

# **Dynamiques du peuplement et formes de l'habitat dans les monts du Cantal et le sud du Cézallier à l'époque romaine (Cantal, Haute-Loire et Puy-de-Dôme)**

**Essai d'archéologie de la moyenne montagne**

**Tome 4 : Corpus**  
**Volume 1 : *Espace Nord-Est Cantal***

**Thèse**

pour obtenir le grade de **Docteur de l'Université Clermont Auvergne**  
discipline Histoire et Archéologie des mondes anciens

Présentée et soutenue publiquement le mardi 6 décembre 2022 par  
**Maxime Calbris**

Thèse dirigée par :

M. Frédéric Trément

Professeur d'Antiquités Nationales à l'Université Clermont Auvergne,  
CHEC-UPR 1001

Président du jury :

M. François Réchin

Professeur d'archéologie à l'Université de Pau et des Pays de l'Adour,  
IRAA-CNRS-USR 3155

Rapporteurs :

M. Philippe Leveau

Professeur émérite d'Antiquités Nationales à l'Université d'Aix-Marseille,  
CCJ-UMR 7299

Mme Christine Rendu

Directrice de recherches au CNRS, Université de Toulouse Jean Jaurès,  
FRAMESPA-UMR 5136

Membres du jury :

Mme Frédérique Bertoncello

Chargée de recherches au CNRS, Université de Nice Côte d'Azur,  
CEPAM-UMR 7264

Mme Helena Paula Abreu de Carvalho

Professeure associée d'archéologie romaine à l'Université du Minho,  
Braga, LAB2PT



## SOMMAIRE

Avertissement.....	4
Liste des communes de l' <i>Espace Nord-Est Cantal</i> .....	5
Liste des communes de l' <i>Espace Vinatié</i> .....	5
Légende des cartes communales .....	6
Carte des communes de la zone d'étude.....	7
Notices de l' <i>Espace Nord-Est Cantal</i> .....	9
Notices de l' <i>Espace Vinatié</i> .....	509
Cantal .....	511
Haute-Loire .....	1087
Puy-de-Dôme .....	1247

## AVERTISSEMENTS

Ce volume contient le corpus des entités archéologiques. Les deux espaces intriqués (*Espace Vinatié*, *Espace Nord-Est Cantal*) ont été étudiés avec des approches différentes. Le premier (2500 km<sup>2</sup>) a fait l'objet d'un dépouillement bibliographique systématique, tandis que le second (250 km<sup>2</sup>) a permis de concentrer les efforts de terrain et d'inventorier le mobilier archéologique conservé dans les réserves. Il paraît ainsi judicieux de distinguer ces deux espaces également dans ce volume. Le premier tome est dédié à l'*Espace Nord-Est Cantal* et ses 10 communes, le second regroupe les 86 communes de l'*Espace Vinatié* (68 dans le Cantal, 14 en Haute-Loire et 4 dans le Puy-de-Dôme).

Les entités archéologiques sont classées par commune (codée par les premières lettres), puis par numéro (de 1 à n). Les entités ne suivent pas l'ordre des numéros Patriarche. Grâce à la reprise du mobilier archéologique et des prospections, il a été possible d'améliorer nos connaissances des phases d'occupation de certains sites. Dans le cas où deux phases sont reconnues, elles sont alors numérotées (par exemple VER\_9.1, VER\_9.2).

## LISTE DES COMMUNES DE L'ESPACE NORD-EST CANTAL

Allanche  
Auriac-l'Église  
Blesle  
Charmensac  
Grenier-Montgon

Landeyrat  
Massiac  
Molompize  
Peyrusse  
Vernols

## LISTE DES COMMUNES DE L'ESPACE VINATIÉ

### CANTAL

Albepierre-Bredons  
Alleuze  
Andelat  
Anglards-de-Saint-Flour  
Apchon  
Bonnac  
Celoux  
Chapelle-Laurent  
La Chapelle-d'Alagnon  
Cheylade  
Collandres  
Coltines  
Condat  
Coren  
Cussac  
Dienne  
Ferrières-Sainte-Mary  
Joursac  
Lastic  
Laurie  
Laveissenet  
Laveissière  
Leyvaux  
Lugarde  
Marcenat  
Marchastel  
Menet  
Mentières  
Molèdes  
Montchamp  
Murat  
Neussargues en Pinatelle  
Neuvéglise-sur-Truyère  
Paulhac

Pradiers  
Rageade  
Rézentières  
Riom-es-Montagnes  
Roffiac  
Ruynes-en-Margeride  
Saint-Amandin  
Saint-Bonnet-de-Condat  
Saint-Étienne-de-Chomeil  
Saint-Flour  
Saint-Georges  
Saint-Hippolyte  
Saint-Mary-le-Plain  
Saint-Poncy  
Saint-Saturnin  
Saint-Vincent-de-Salers  
Ségur-les-Villas  
Soulages  
Talizat  
Tanavelle  
Les Ternes  
Tiviers  
Trizac  
Ussel  
Vabres  
Val d'Arcomie  
Valette  
Valjouze  
Valuéjols  
Védrines-saint-Loup  
Vèze  
Vieillespesse  
Villedieu  
Virargues

## HAUTE-LOIRE

Ally  
Autrac  
Chambezon  
Espalem  
Lempdes-sur-Allagnon  
Léotoing  
Lorlanges

Lubilhac  
Mercoeur  
Saint-Beuzire  
Saint-Etienne-sur-Blesle  
Saint-Géron  
Saint-Just-près-Brioude  
Torsiac

## PUY-DE-DÔME

Anzat-le-Luguet  
Aпchat

Mazoirе  
Saint-Gervazy

## LÉGENDE DES CARTES COMMUNALES

-  Site (établissement)
-  Site (lieu de culte isolé)
-  Site (funéraire isolé)
-  Site (autre occupation)
-  Site (élément de voirie)
-  Indice de site (établissement)
-  Indice de site (découverte isolée)
-  Indice de site (élément de voirie)
-  Indice de site (autre occupation)
-  Découverte isolée
-  Bruit de fond
-  Autre donnée bibliographique
-  Unité de prospection
-  Commune

# CARTE DES COMMUNES DE LA ZONE D'ÉTUDE



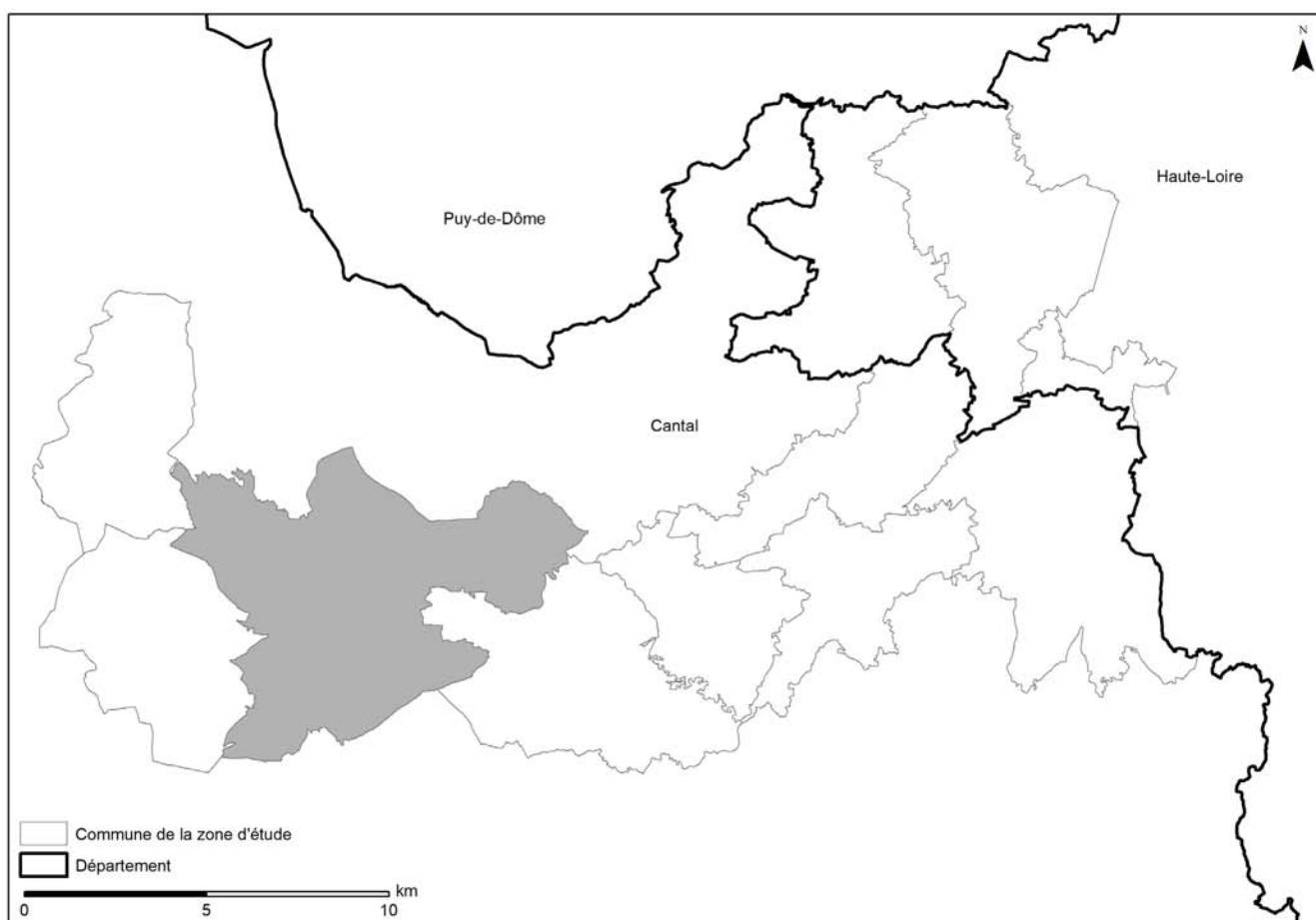




# *ESPACE NORD-EST CANTAL*



# Allanche



Code INSEE : **15001**

Superficie de la commune / Espace Nord-Est Cantal (en km<sup>2</sup>) : **51 / 248**

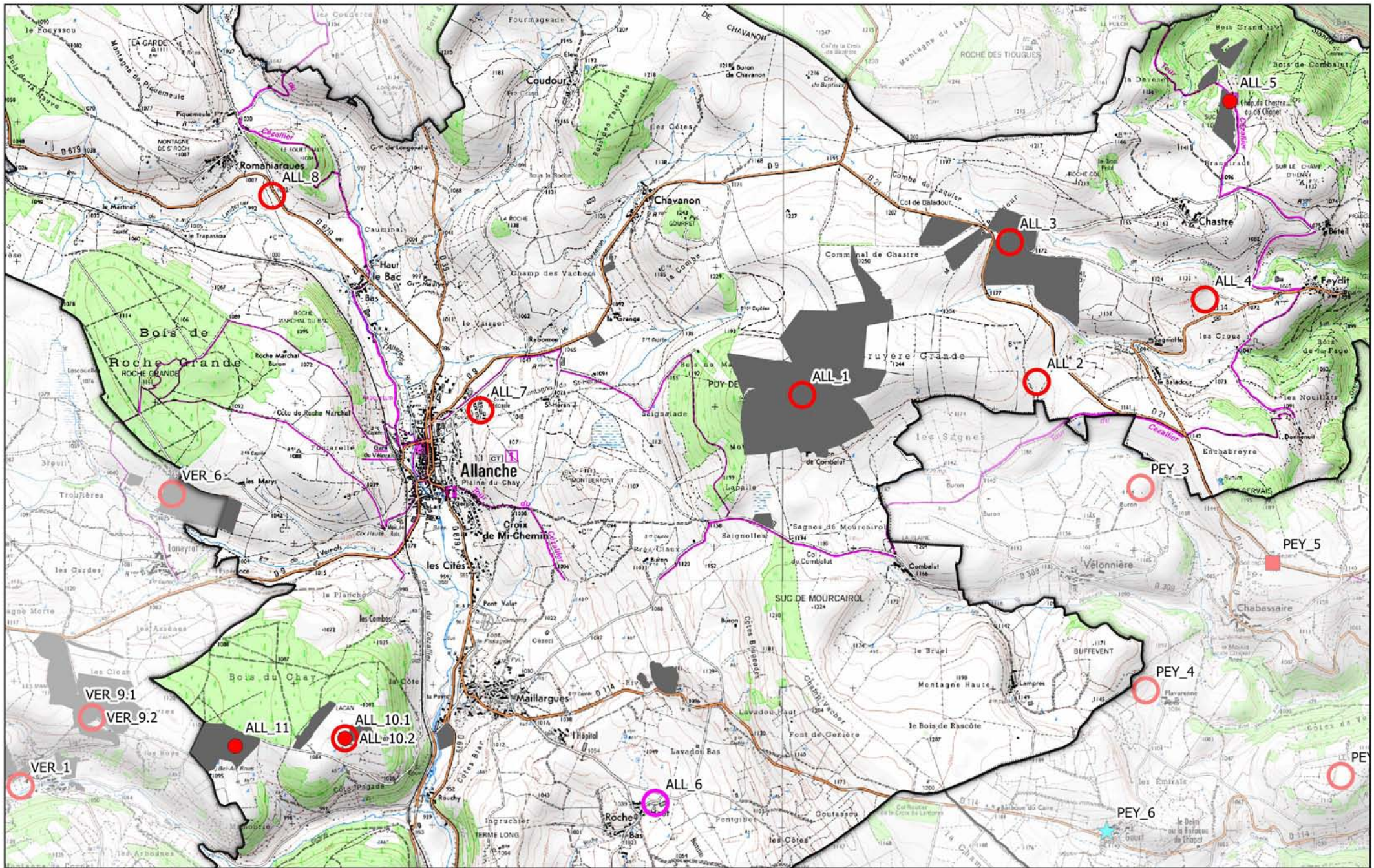
Altitude minimale / maximale : **920 / 1295**

Principaux cours d'eau : **l'Allanche**

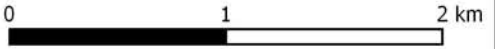
Nombre d'entités archéologiques dans la commune / dans la zone d'étude : **11 / 121**

Superficie prospectée dans la commune / dans la zone d'étude (ha) : **164,29 / 727,75**

Nombre d'entités prospectées dans la commune / dans la zone d'étude : **5 / 35**



**Entités archéologiques sur la commune d'Allanche**



<b>Localisation</b>
---------------------

Commune Allanche

Lieu-dit Mathonière

Nom du site Puy de Mathonière

Rayon d'incertitude (m)

Précision de la localisation 4

Cadastré		
Année	Section	Parcelle
2013	ZS	24
2013	A03	370
2015	A03	328

Centroïde (Lambert 93)		
X	Y	Z
697522	6459300	1250

**Information de localisation**

Le site se trouve sur trois lieux-dits différents : Mathonière, Montagne de Combalut et La Grande Bruyère.

**Coordonnées supplémentaires**

X	Y	Z	Description
697447	6459082	1233	Habitat antique en élévation
697413,87	6458939,07	1222	Structure funéraire
697731,03	6459305,72	1248	Structure de métallurgie
697532,79	6459290,07	1249	Sanctuaire

Découverte		Intervention	Historiographie
Inventeur	Date	N° CAG	N° Patriarche
Alphonse Vinatié	1982	001-08	15.001.0120
<b>Intervention</b>			
Alphonse Vinatié	Prospection pédestre	1982	
Christian Baillargeat-Delbos	Prospection pédestre		
Serge Defix	Prospection pédestre		
Claire Mitton	Prospection pédestre	2008	
Maxime Calbris	Prospection pédestre	2015	
Maxime Calbris	Prospection géophysique	2015	
Maxime Calbris	Prospection aérienne	2015	
Maxime Calbris	Prospection géophysique	2016	
Maxime Calbris	Prospection pédestre	2016	
Maxime Calbris	Prospection pédestre	2017	

**Historiographie**

Alphonse Vinatié semble bien être le premier à avoir découvert ce site. Il en décrit les structures qui lui paraissent antiques (figure 1). Il est aussi le premier à commenter la présence d'un *fanum* à l'aplomb des structures annexes (figure 2). A. Vinatié décrit un *fanum* de forme quadrangulaire (15 x 11 m) et d'une *cella* carrée de 6 m de côté. Il détaille également des structures encore bien visibles dans le paysage. Un ensemble de murs formant des structures quadrangulaires. Au sud de ces dernières, il découvre une sépulture à incinération avec du mobilier archéologique brûlé. Au nord du *fanum*, la présence d'un mur d'environ 30 m, dont on ne perçoit pas les angles, est décelée par un léger bombement. Enfin un grand enclos quadrangulaire de 40 m de côté est encore visible nettement. À l'intérieur de celui-ci, de nombreuses scories ont été découvertes et traduisent une activité artisanale du fer.

Claire Mitton, dans son mémoire de Master consacré aux lieux de culte, ne retient pour le *fanum* qu'un indice de fiabilité de deux sur quatre. Lors de ses prospections, elle n'a pas reconnu les structures assimilées au temple.

L'hypothèse d'une agglomération secondaire est aussi lancée par A. Vinatié. La superficie concernée, entre 8 et

12 ha, permet d'étayer cette proposition. L'agglomération aurait une fonction cultuelle et de rassemblement pour les foires, comme il était d'usage encore aux XIXe et XXe siècles. Florian Baret a repris cette hypothèse dans le cadre de sa thèse consacrée aux agglomérations secondaires. En raison de la faiblesse des informations archéologiques, le site est retenu comme agglomération hypothétique.

Des études complémentaires sur du mobilier particulier, verre et statuette en terre blanche, ont été réalisées par Christian Baillargeat (2002, 2009).

### Interprétation fournie par la bibliographie

Alphonse Vinatié	Agglomération secondaire	Habitat non permanent sous la forme de foire
Alphonse Vinatié	Lieu de culte	
Florian Baret	Habitat groupé	Agglomération hypothétique
Claire Mitton	Lieu de culte	Indice de fiabilité 2 sur 4

### Bibliographie

- Baillargeat-Delbos C. (2002) Les figurines gallo-romaines en terre cuite en Cézallier. *Revue de la Haute-Auvergne* (64) : p. 414-419.
- Baillargeat-Delbos C. (2009) Verres romains en Cézallier. *Revue de la Haute-Auvergne* (71) : p. 375-409.
- Baret F. (2015) *Les agglomérations « secondaires » gallo-romaines dans le Massif Central (cités des Arvernes, Vellaves, Gabales, Rutènes, Cadurques, Lémovices) du Ier s. av. J.-C. au Ve s. ap. J.-C.* Thèse de doctorat sous la direction de F. Trément. Clermont-Ferrand : Université Blaise Pascal, Clermont II, vol. 4, p. 13-21.
- Baret F. (2016) Le réseau des agglomérations antiques dans les cités du Massif central (le Ier s. av. J.-C. et le Ve s. ap. J.-C.). Arvernes, Vellaves, Gabales, Rutènes, Cardurques et Lémovices. *Gallia* : p. 169-212.
- Calbris M. (2015) *Rapport de prospection thématique. Dynamiques du peuplement et formes de l'habitat dans le sud du Cézallier à l'époque romaine.* Clermont-Ferrand : SRA Auvergne, CHEC - EA 1001 : Centre d'Histoire « Espaces et Cultures » - Université Blaise Pascal.
- Calbris M. (2016) *Rapport de prospection thématique. Dynamiques du peuplement et formes de l'habitat dans le sud du Cézallier à l'époque romaine.* Clermont-Ferrand : SRA Auvergne, CHEC - EA 1001 : Centre d'Histoire « Espaces et Cultures » - Université Blaise Pascal.
- Calbris M. (2017) *Rapport de prospection géophysique, site de Mathonière à Allanche (Cantal), campagne 2016.* Clermont-Ferrand : SRA Auvergne, CHEC - EA 1001 : Centre d'Histoire « Espaces et Cultures » - Université Blaise Pascal.
- Calbris M. (2018a) Bilan des deux premières campagnes de prospections pédestres et géophysiques autour d'Allanche. *Cahiers des Amis du Vieil Allanche* 2018 (11) : p. 31-36.
- Calbris M. (2018b) Le peuplement du Nord-Est cantalien à l'époque romaine. Recherches anciennes et nouvelles opérations archéologiques. *Revue de la Haute-Auvergne* 80 : p. 12-30.
- Defix S., Baillargeat-Delbos C. (2013) Découverte d'une applique en bronze d'époque gallo-romaine sur la commune d'Allanche. *Les Cahiers des Amis du Vieil Allanche* (4) : p. 19-21.
- Mitton C. (2006a) *Les sanctuaires ruraux gallo-romains arvernes et vellaves, approche critique de la documentation bibliographique et archéologique.* Mémoire de Master sous la direction de F. Trément. Clermont-Ferrand : Université Blaise Pascal, Clermont II, vol. 4, p. 8-17.
- Mitton C. (2006b) *Les sanctuaires ruraux gallo-romains arvernes et vellaves.* Rapport de prospection, Clermont-Ferrand : SRA Auvergne.
- Provost M., Vallat P. (1996) *Carte Archéologique de la Gaule - Le Cantal.* Paris : Fondation Maison des Sciences de l'Homme, p. 60-61.
- Vallat P. (2006) Apport des recherches archéologiques d'Alphonse Vinatié à la connaissance de l'occupation gallo-romaine du nord-est du Cantal (secteur d'Allanche, Massiac, Saint-Flour) et de la région de Blesle en Haute-Loire. *Revue de la Haute-Auvergne* (68) : p. 503-504, 511.
- Vinatié A. (1991) *Le pays d'Allanche à l'époque gallo-romaine (100 ans av. J.-C. - 300 ans après).* Archéologie et Histoire. Allanche : Les Amis du Vieil Allanche, p. 89-133.
- Vinatié A., Baillargeat-Delbos C. (2002) *Archéologie en Cézallier et aux confins du Limon.* Allanche : Les Amis du Vieil Allanche, p. 206-235.

Résultats	Interprétation
-----------	----------------

### Travail de terrain pendant la thèse

Le site de Mathonière a fait l'objet d'un intense travail de terrain. Les prospections pédestres engagées depuis la fin de l'année 2014 (Calbris 2015, 2016, 2017) ont permis de spatialiser chaque entité archéologique. Le site antique s'étend sur une surface minimale de 19,4 ha (figures 3 à 5, voir également chapitre 4). En 2015, un test de géophysique a été l'occasion de choisir la meilleure méthode d'investigation. En 2016, une prospection géophysique sur 2,5 ha a été entreprise avec la méthode du géoradar, réalisée. Elle a mis en lumière un *fanum* (galerie : 10,4 x 12 m, *cella* : 5,5 x 7 m) et la succession d'états de son péribole (état 1 : 22 x 24 m, état 2 : 26 x 33 m). L'accès se fait à l'est par une porte qui mesure environ 5 m de large et de profondeur dans le premier état. Lors du second état, celle-ci est agrandie avec une ouverture de 8 m en façade (voir chapitre 4). Un troisième état est bien visible mais l'interprétation comme lieu de culte ne peut pas être affirmée. Plusieurs bâtiments sont perceptibles. Celui au nord est particulièrement bien visible (17 x 19 x 13 x 21 m). Il apparaît entre 1 et 1,65 m de profondeur. Le bâtiment à l'ouest forme un carré de 9 m de côté, où l'on distingue une structure circulaire centrée d'environ 3 m de diamètre. On remarque une exèdre sortant du mur ouest d'environ 4 m de diamètre.

Les résultats des prospections pédestres et géophysiques laissent peu de doute quant à la présence d'une agglomération.

En plus du mobilier ramassé lors des prospections, les lots provenant des collections des Musées (Saint-Flour et Aurillac) et des érudits locaux ont été étudiés.

Concernant l'interprétation du site, celle-ci peut être soumise à débat. Cependant, il est certain qu'il s'agit là d'un habitat groupé.

### Occupation protohistorique

Habitat	Présence de concentrations de céramiques protohistoriques au nord du site et à l'ouest du sanctuaire.	Âge du Bronze
---------	---	---------------

### Occupation médiévale

Habitat groupé	Une série de structures encore en élévation au sud du site s'étend sur environ 0,5 ha. Aucun artefact n'a été retrouvé.	Moyen Âge
----------------	---	-----------

Élément de construction	Structure	Activité	
Enduit peint <i>Imbrex</i> Moellon <i>Tegula</i>	Bûcher Temple/sanctuaire	Activité de métallurgie	
Type de superficie	Surface (ha)	Phase chronologique	Datation siècle
Zone à forte concentration	19,4	Second Âge du Fer La Tène D2b Antiquité Augustéen Haut-Empire	Ie s. av. J.-C. Ie s. ap. J.-C. IIe s. ap. J.-C. IIIe s. ap. J.-C.
N° d'UP	14 à 16, 53 à 60, 64 à 67, 75 à 77, 123 à 134, 137 à 140, 151 à 156, 161 à 208, 297, 351 à 358, 400, 401		

Précision de la datation 3

Typologie descriptive Site

Interprétation Établissement Habitat groupé avéré

Mobilier archéologique Somme du mobilier 28000

Code	Nbr	Description
AB	2	fr.
AG	1	fr. d'anse

AG	1	fr. de bord
AG	2	fr. de fond
AG	3	fr., AG ?
AG	12	fr.
AI	1	fr. de bord Dressel 1
AI	1	fr. de bord Dressel 1B
AI	1	fr. d'épaulement
AI	2	fr. d'anse
AI	2	fr. de bord
AI	2	fr. de col
AI	3	fr. de bord Dressel 1A
AI	263	fr.
AMP	1	fr. de bord ?, Dressel 1 B ?
AMP	1	fr. de bord Dressel 1A
AMP	1	fr. d'épaulement
AMP	2	fr. de col
AMP	74	fr.
AUG	2	fr. avec décor à la cordelette
BEU	1	fr. avec décor en épingle (fin Ier s. av. - début Ier s. ap. J.-C.), céramique Mathonnière
BEU	1	fr. avec un décor à chevron
BRO	1	monnaie ?
BRO	1	petite poignée en bronze entière poids : 37 g, un petit trou au centre de la poignée
BRU	1	fr. BRU ?
BRU	1	fr. BRU ?
BRU	1	fr. d'anse d'amphorette
BRU	1	fr. de bord BRU ?
BRU	1	fr. de bord d'assiette forme de Terra Nigra, de type Menez 22
BRU	1	fr. de bord de collerette, cruche ?, ou bord de couvercle
BRU	1	fr. de bord de coupe
BRU	1	fr. de bord de coupe, bord en amande, imitation de TN
BRU	1	fr. de bord de couvercle
BRU	1	fr. de bord de couvercle ?, d'amphorette
BRU	1	fr. de bord de marmite à collerette, érodé
BRU	1	fr. de bord de petite collerette, cruche
BRU	1	fr. de bord de pot
BRU	1	fr. de bord légèrement déjeté, forme proche de TN
BRU	1	fr. de bord, de pot ?
BRU	1	fr. de bord, marmite
BRU	1	fr. de couvercle ?, brûlé
BRU	1	fr. de fond
BRU	1	fr. de fond forme de TN
BRU	1	fr. de pied de tripode
BRU	1	fr. de vase de stockage
BRU	1	fr. d'écuelle, forme de TN, avec bord rentrant



BRU	1	fr. proche du bord
BRU	1	fr. surf. ext. engobée brune
BRU	1	petit fr. de bord
BRU	2	fr. de bord de jatte à bord rentrant
BRU	3	fr. BRU ?
BRU	4	fr. de fond avec pied annulaire
BRU	5	fr. de bord
BRU	57	fr.
CAM	1	fr. de fond, CAM ?
CB	1	fr. de bord avec goulot, brûlé ?
CB	1	fr. de bord avec liseré orangé
CB	1	fr. de bord avec un liseré rouge sur le bord
CB	1	fr. de carène, biberon ?
CB	1	fr. de col de cruche avec un liseret rouge
CB	4	fr. de bord brûlé
CB	9	fr. avec décor (cannelures, liserets, moulures)
CB	13	fr. de col
CB	17	fr. de bord de cruche
CB	38	fr. brûlés
CB	58	fr. de carène ou épaulement
CB	96	fr. de bord
CB	113	fr. d'anse
CB	119	fr. de fond
CB	1102	fr.
CHA	1	élément de charbon
CHA	1	fr.
CMA	1	fr.
CNT	1	fr. avec décor de deux traits parallèles
CNT	1	fr. avec un petit cordon
CNT	1	fr. de bord de grand pot de stockage
CNT	1	fr. de bord de jatte augustéenne
CNT	1	fr. de bord légèrement déjeté
CNT	1	fr. de bord, bord fortement érodé
CNT	1	fr. de bord, CNT ?, imitation de Lamboglia 5/7 ?
CNT	1	fr. de carène?, bord avec bord érodé ?
CNT	1	fr. de col de pot ?
CNT	1	fr. de fond ?
CNT	1	fr. de fond de marmite
CNT	2	fr. de carène
CNT	2	fr. lustré
CNT	3	fr. de col de pot
CNT	3	fr. d'épaulement de pot
CNT	5	fr. de bord de jatte à bord rentrant
CNT	5	fr. de bord de pot

CNT	7	fr. de bord
CNT	9	fr. de fond
CNT	9	fr. d'épaulement
CNT	10	fr. de bord de pot remontant
CNT	17	fr. ?
CNT	255	fr.
COX	1	fr. (vers le fond) coups de feu ?
COX	1	fr. avec un dépôt sur la surf. int., lampe à huile ?
COX	1	fr. avec un petit cordon, DOL ?
COX	1	fr. avec une lettre, A ? avant cuisson
COX	1	fr. brûlé de lampe à huile
COX	1	fr. de bord à marli rentrant, pot
COX	1	fr. de bord à marli, pot
COX	1	fr. de bord avec collerette d'une marmite
COX	1	fr. de bord avec départ d'anse (manque le bord), cruche
COX	1	fr. de bord d'assiette
COX	1	fr. de bord d'assiette imitation TN, de type Menez 22-23
COX	1	fr. de bord d'assiette Lamboglia 5/7
COX	1	fr. de bord d'assiette Lamboglia 5/8
COX	1	fr. de bord de bassine
COX	1	fr. de bord de bassine / petit dolium
COX	1	fr. de bord de de pot ?, de couvercle ?
COX	1	fr. de bord de gobelet ?
COX	1	fr. de bord de mortier ?
COX	1	fr. de bord de petit dolium brûlé
COX	1	fr. de bord de plat, TR ?
COX	1	fr. de bord de pot ?
COX	1	fr. de bord de vase tonneau ?
COX	1	fr. de bouteille, percé volontairement, action de l'extérieur vers l'intérieur de la paroi ?
COX	1	fr. de carène de plat à cuire, surface extérieure brûlée
COX	1	fr. de carène proche du bord de couvercle
COX	1	fr. de col d'amphorisque
COX	1	fr. de cordon d'amphorette
COX	1	fr. de fond ?
COX	1	fr. de fond à pâte sandwich, surface claire aspect de surface lissé
COX	1	fr. de fond avec départ de pied de tripode, marmite
COX	1	fr. de fond de marmite
COX	1	fr. de fond de marmite avec un pied tripode
COX	1	fr. de fond de marmite, attache du pied de tripode
COX	1	fr. de fond de marmite, brûlé
COX	1	fr. de fond de pot
COX	1	fr. de fond pied plat, pot
COX	1	fr. de fond plat de gobelet
COX	1	fr. de fond, dolium ?

COX	1	fr. de fond, petit pot
COX	1	fr. de goulot de bouteille, avec départ d'anse, diamètre int. de l'ouverture 5-6 cm
COX	1	fr. de goulot de cruche, COX-fine
COX	1	fr. de gros bord à marli, petit dol ?
COX	1	fr. de grosse anse
COX	1	fr. de jeton ? Panse de COX retournée, 1/4 conservée
COX	1	fr. de lampe à huile ?
COX	1	fr. de marmite
COX	1	fr. de mortier, sigillée ?
COX	1	fr. de pied ?
COX	1	fr. de pied avec rebord incisé et fond plat
COX	1	fr. de pied de tripode en partie brûlé
COX	1	fr. de plat à cuire, surface externe brûlée
COX	1	fr. d'épaulement ?
COX	1	fr. d'épaulement avec une inscription IV
COX	1	fr. d'épaulement d'amphorette ?
COX	2	fr. de bord à marli, petit dolium
COX	2	fr. de bord de plat à cuire
COX	2	fr. de bord de vase de stockage
COX	2	fr. de carène proche du bord de jatte
COX	2	fr. de col d'amphorette
COX	2	fr. de col de cruche
COX	2	fr. de fond pâte brune trop cuite, grosse inclusion ext., coups de feu (suie ?)
COX	2	fr. de fond plat, amphorette
COX	2	fr. de fond retourné, palet
COX	2	fr. de goulot
COX	2	fr. de goulot ou de petits pots oblongs
COX	3	fr. de bord de marmite ?
COX	3	fr. de carène de pot
COX	3	fr. de goulot ?
COX	3	fr. de passoire
COX	4	fr. de bord de mortier
COX	4	fr. de bouton de préhension de couvercle
COX	5	fr. de bord à marli
COX	5	fr. de bord de coupe
COX	5	fr. de bord de jatte ?
COX	5	fr. de goulot de cruche
COX	6	fr. d'anse ?
COX	6	fr. de bord de bol
COX	6	fr. de bord de couvercle ?
COX	6	fr. de bord de cruche ?
COX	7	fr. de col de pot
COX	7	fr. de collerette de marmite
COX	7	fr. de couvercle ?

COX	7	fr. de fond d'amphorette
COX	8	fr. d'épaulement de cruche
COX	10	fr. de bord d'amphorette
COX	10	fr. de bord de gobelet
COX	16	fr. de col
COX	18	fr. de couvercle
COX	18	fr. d'épaulement d'amphorette
COX	21	fr. de bord à marli, amphorette
COX	23	fr. d'épaulement de pot
COX	31	fr. de pied de tripode
COX	34	fr. avec cordons ou décors (strié, à la molette, cannelures, moulure)
COX	35	fr. de bord de couvercle
COX	35	fr. de bord de marmite
COX	41	fr. de carène
COX	43	fr. de bord de cruche
COX	49	fr. d'amphorette
COX	97	fr. d'épaulement
COX	105	fr. de bord de jatte
COX	133	fr. de bord
COX	193	fr. d'anse
COX	440	fr. de bord de pot
COX	460	fr. de fond
COX	11404	fr.
CRF	1	fr. avec décor à la cordelette, augustéen
CRF	1	fr. avec deux petites cannelures
CRF	1	fr. avec léger décor guilloché
CRF	1	fr. avec un décor à la cordelette
CRF	1	fr. avec un léger guillochis, engobé orange ?
CRF	1	fr. de bord
CRF	1	fr. de bord de couvercle, diamètre 16 cm
CRF	1	fr. de bord très érodé
CRF	1	fr. de céramique grise, avec un décor moulé, imitant la sigillée
CRF	1	fr. de fond
CRF	1	fr. de fond plat, GR?
CRF	1	fr. de petit bord
CRF	1	fr. de petite anse bilobée
CRF	1	fr. de pied, avec un petit résidu dans le fond
CRF	1	fr. d'épaulement
CRF	1	fr. PF ? très érodé
CRF	1	fr. TN ? avec décor moulé
CRF	2	fr. avec décor à la molette
CRF	2	fr. avec décor à la molette en casier
CRF	2	fr. avec décor en sapin
CRF	2	fr. avec des décors trop érodés

CRF	2	fr. de bord de gobelet ?
CRF	2	fr. de bord, sigillée sans engobe ?
CRF	2	fr. de carène avec décor à la molette
CRF	3	fr.
CRF	3	fr. avec décor à la molette
CRF	3	fr. avec décor en dent de loup
CRF	3	fr. avec petit décor de guilloché brûlé
CRF	6	fr. avec léger décor à la molette
CRF	8	fr. avec décor guilloché ?
CRF	13	fr. avec décor guilloché
CRF	24	fr. avec décor à la molette
CRG	1	fr. d'amphorette avec un petit cordon, engobe érodé ?
CRG	1	fr. de fond plat, CRG ?
CRG	2	fr. d'épaulement
CRG	12	fr.
CRO	1	fr. de céramique engobée orange
CRO	1	fr. de fond
CRO	1	fr. lissé et engobé orange
CRO	3	fr.
DIV	1	fr. de TCA taillée, palet ?
DIV	1	fr. de tuyau cylindrique permettant d'écouler l'eau, (robinet), présence de calcaire à l'intérieur du tuyau
DIV	1	moellon quadrangulaire, en lave rouge
DIV	11	fr. de pierre
DOL	1	fr. avec petit bandeau, petit dolium
DOL	1	fr. avec un décor peigné
DOL	1	fr. bord avec le début du marli
DOL	1	fr. brûlé, avec un résidu de poix à l'intérieur, odeur de résineux lorsque l'on brûle le résidu
DOL	1	fr. d'anse incomplète de vase de stockage
DOL	1	fr. de bord de petit dolium
DOL	1	fr. de fond de dolium ?
DOL	1	fr. de fond de dolium ?
DOL	1	fr. de fond de petit dolium
DOL	1	fr. de fond pied plat
DOL	1	fr. d'épaulement
DOL	1	fr. proche de l'épaulement/col
DOL	2	fr. de bord
DOL	2	fr. de dolium avec petit cordon
DOL	3	fr. de bord à marli
DOL	3	fr. de petit dolium
DOL	5	fr. de fond
DOL	11	fr. de dolium ?
DOL	15	fr. avec cordon
DOL	35	fr.
DOR	1	fr. de col, doré au mica ?, petit récipient avec diamètre intérieur du goulot < 9 mm de diamètre

END	1	fr. de couleur blanc
ENG	1	fr. avec une cannelure, brûlé
ENG	1	fr. de bord d'assiette, enfumé
ENG	1	fr. de bord de cruche engobe blanchâtre
ENG	1	fr. de bord, de couvercle ?, d'amphorette ?
ENG	1	fr. de bord, petite bord avec engobe blanchâtre
ENG	1	fr. de céramique fine engobée rouge, surface externe seulement, forme fermée
ENG	1	fr. de col de cruche avec trace d'engobe rouge, surface externe seulement
ENG	1	fr. de COX engobée, pâte rosée
ENG	1	fr. de départ d'anse multilobée, trace d'engobe rouge ?, érodé, TR ?
ENG	2	fr. d'anse
ENG	2	fr. de bord
ENG	2	fr. de bord de coupe
ENG	3	fr. de carène et épaulement
ENG	7	fr. de fond
ENG	57	fr.
FAU	1	os entier moderne ?
FAU	6	fr. d'os
FER	1	anneau ?
FER	1	clanche ?
FER	1	clanche en fer ? Section carrée
FER	1	clou ? section carrée
FER	1	clou pris dans une petite plaque
FER	1	élément avec un angle droit
FER	1	élément avec une tête en T
FER	1	élément circulaire moderne
FER	1	élément de clou ?
FER	1	fr. avec un trou ?
FER	1	fr. avec un trou circulaire
FER	1	fr. circulaire ?, embout pour fixer un manche ?
FER	1	fr. d'anneau
FER	1	fr. de clou, contemporain ?
FER	1	fr. de pied, vaisselle ?
FER	1	fr. de plaque avec deux rivets
FER	1	fr. de tête de clou
FER	1	fr. en fer, moderne
FER	1	fr. sorte de charnière ?
FER	1	grande et fine plaque de décoration d'ameublement
FER	1	grosse plaque plate
FER	1	manche de clef, tête ronde et percée, 14 g.
FER	1	petite plaque avec un rivet en fer
FER	1	petite plaque rectangulaire percée au centre (trou circulaire)
FER	1	petite pointe
FER	1	plaque circulaire

FER	1	tige courbe, bracelet ?
FER	1	une tête de clou ? ou une monnaie
FER	2	éléments indéterminés en fer
FER	2	fr. de plaque courbée
FER	2	plaques rivetées
FER	3	clous modernes
FER	3	fr. de plaque
FER	3	fr. forme indéterminée
FER	4	clous de chaussure
FER	4	fr.
FER	8	éléments en fer
FER	9	clous ?
FER	13	plaques
FER	21	têtes de clous
FER	22	tiges de clou
FER	156	fr. de tige
FER	330	clous
FIN	1	fr. avec un petit décor de traits parallèles, brûlé
FIN	1	fr. de bord d'assiette
FIN	1	fr. de bord d'assiette Lamboglia 5/7, brûlé, TN ?
FIN	1	fr. de bord de coupe assimilé de type Menez 59
FIN	1	fr. de bord de coupe assimilé de type Menez 63c
FIN	1	fr. de bord de flacon
FIN	1	fr. de col
FIN	2	fr. cuits en mode oxydant
FIN	2	fr. de bord de plat
FIN	2	fr. de goulot de cruche
FIN	3	fr. de bord de coupe
FIN	4	fr. d'anse
FIN	4	fr. de bord de cruche
FIN	4	fr. de lampe à huile ?
FIN	7	fr. de bord de pot
FIN	7	fr. de carène et épaulement
FIN	9	fr. FIN ?
FIN	19	fr. de bord de gobelet
FIN	19	fr. de fond
FIN	34	fr. de bord
FIN	39	fr. avec cordons, cannelures et décors (barbotine, cordelette, molette, guilloché, moulé, dépression)
FIN	347	fr.
GER	1	fr. avec décor à la molette cuit en mode A
GER	1	fr. d'épaulement de pichet de Gergovie avec décor à la molette
GER	8	fr. avec décor à la molette
GRF	1	fr. de bord
GRF	1	fr. de bord de cruche avec départ d'anse

GRF	1	fr. de bord de plat à cuire, érodé GRF ?
GRF	1	fr. de bord, forme de TN assimilée au type Menez 52
GRF	1	fr. de col de pichet
GRF	2	fr. d'anse
GRF	2	fr. de décor à la molette
GRF	5	fr.
GRF	6	fr. de fond
GRI	1	fr. avec décor incisé
GRI	1	fr. avec une grosse empreinte digitale, médiévale ?
GRI	1	fr. de bord à bord à marli rentrant
GRI	1	fr. de bord assimilé au type de Menez 43, GRI/TN ?
GRI	1	fr. de bord avec bord rentrante, marmite
GRI	1	fr. de bord d'assiette de type Menez 11
GRI	1	fr. de bord de coupe, type de TN
GRI	1	fr. de bord de couvercle
GRI	1	fr. de bord de gobelet
GRI	1	fr. de bord de vase de stockage ?
GRI	1	fr. de bord droit, couvercle ou jatte ?
GRI	1	fr. de bord, vase bobine ?
GRI	1	fr. de carène
GRI	1	fr. de col
GRI	1	fr. de plat ? le fond est souligné par un trait
GRI	2	fr. de bord à marli, pot
GRI	2	fr. de bord avec bord rentrante, jatte
GRI	2	fr. de bord d'assiette de type Lamboglia 5/7
GRI	2	fr. de bord d'assiette de type Lamboglia 5/7 ?
GRI	2	fr. de bord de couvercle ?
GRI	2	fr. de bord de cruche
GRI	2	fr. de bord de petit vase de stockage
GRI	3	fr. avec un décor de deux traits parallèles
GRI	4	fr. avec cannelures
GRI	4	fr. de bord à marli
GRI	6	fr. avec cordon
GRI	6	fr. de bord de coupe
GRI	6	fr. de bord de jatte
GRI	7	fr. avec décor à la molette
GRI	9	fr. d'anse
GRI	9	fr. d'épaulement
GRI	13	fr. de bord
GRI	54	fr. de bord de pot
GRI	60	fr. de fond
GRI	453	fr.
GRI-ARD	1	fr. avec décor à la molette
GRI-ARD	1	fr. avec décor incisé



GRI-ARD	1	fr. avec deux cannelures épaulement d'un gros pot
GRI-ARD	1	fr. avec petit cordon
GRI-ARD	1	fr. avec petite cannelure
GRI-ARD	1	fr. avec un décor à la molette Menez 98 b milieu Ier av. J.-C. - période augustéenne
GRI-ARD	1	fr. avec un décor à la molette sur une petite carène
GRI-ARD	1	fr. avec un petit décor à la molette
GRI-ARD	1	fr. avec une cannelure
GRI-ARD	1	fr. avec une petite cannelure
GRI-ARD	1	fr. d'anse plate
GRI-ARD	1	fr. d'assiette très érodé
GRI-ARD	1	fr. de bord bord érodé
GRI-ARD	1	fr. de bord d'assiette ?
GRI-ARD	1	fr. de bord d'assiette assimilé type Menez 23
GRI-ARD	1	fr. de bord de coupe assimilé au type Menez 43
GRI-ARD	1	fr. de bord de coupe assimilé au type Menez 52
GRI-ARD	1	fr. de bord de coupe assimilé au type Menez 60
GRI-ARD	1	fr. de bord de coupe, augustéen
GRI-ARD	1	fr. de bord de coupe, Tibère-Claude
GRI-ARD	1	fr. de bord de jatte Menez 59
GRI-ARD	1	fr. de bord de petite Lamboglia 5/7
GRI-ARD	1	fr. de bord de type Lez.034
GRI-ARD	1	fr. de bord déjeté de pot
GRI-ARD	1	fr. de bord imitation Drag. 24/25
GRI-ARD	1	fr. de bord Lamboglia 5/7, brûlé
GRI-ARD	1	fr. de bord, forme haute, pot
GRI-ARD	1	fr. de carène
GRI-ARD	1	fr. de col
GRI-ARD	1	fr. de col avec décor à la molette
GRI-ARD	1	fr. de col avec deux cannelures
GRI-ARD	1	fr. de col et épaulement avec un décor à la molette
GRI-ARD	1	fr. de cordon
GRI-ARD	1	fr. de décor à la molette ?
GRI-ARD	1	fr. de fond, avec pied annulaire très érodé
GRI-ARD	1	fr. de fond, Grise-ardoisée ?
GRI-ARD	1	fr. d'épaulement avec décor à la molette érodé
GRI-ARD	2	fr. avec décor en sapin
GRI-ARD	2	fr. de bord de pichet de Gergovie
GRI-ARD	2	fr. de bord de vase de stockage
GRI-ARD	2	fr. d'épaulement
GRI-ARD	2	fr. d'épaulement souligné de cannelures
GRI-ARD	3	fr. de bord
GRI-ARD	3	fr. de bord Lamboglia 5/7, recollent
GRI-ARD	4	fr. avec décor en sapin (grise ardoisée ? )
GRI-ARD	4	fr. de bord de pichet

GRI-ARD	4	fr. de grise ardoisée
GRI-ARD	5	fr. de fond avec pied annulaire
GRI-ARD	8	fr. de fond
GRI-ARD	9	fr. de bord de jatte
GRI-ARD	13	fr. de bord de pot
GRI-ARD	14	fr. avec décor à la molette
GRI-ARD	87	fr.
GRM	1	fr. de bord de pichet ? GRM ?
HMA	1	fr. avec un décor à la molette sur un cordon rajouté, surf. ext. brûlée, HMA/CMA
HMA	1	fr. de bord de pot HMA/GRM?
IND	1156	fr.
KAO	1	fr. avec liseré rouge-orange
KAO	1	fr. brûlé
KAO	1	fr. de bord de grande amphorette
KAO	1	fr. de goulot de cruche décoré de plusieurs rainures
KAO	2	fr. de bord, cruche ?
KAO	2	fr. de col
KAO	3	fr. KAO ?
KAO	5	fr. de bord de cruche
KAO	6	fr. d'épaulement
KAO	23	fr. de bord
KAO	29	fr. de fond
KAO	33	fr. d'anse
KAO	251	fr.
LIT	1	fr. avec un côté lisse
LIT	1	fr. de lame brûlé
LIT	1	fr. de lame taillée ?
LIT	2	fr. d'augite
LIT	3	fr. de lame
MED/MOD	302	fr.
MET	1	fr. d'assiette avec début du marli comportant un décor excisé
MET	1	fr. de bol, MET ?
MET	1	fr. de carène Lez.301, (170 - 240 ap. J.-C.)
MET	1	fr. de pied annulaire
MEU	1	fr. de catillus
MIC	1	fr. de bord de couvercle micacé
MIC	2	fr.
MOR	1	fr.
MOR	1	fr. de mortier
NUM	1	monnaie, as de Nîmes, 11 g
OUT	1	armature d'aiguillon
OUT	1	dé à coudre tronconique, médiéval alliage cuivreux 11 g
OUT	1	outil en fer ? 10 g
OUT	1	outils ? avec un petit rivet en bronze

PAR	1	ardillon de fibule
PAR	1	bague en bronze, diamètre interne moins de 2 cm, avec une réduction du tronc pour mettre un chaton
PAR	1	bague en verre et chaton en pâte de verre bleue
PAR	1	fr. de bracelet bleu avec fils blanchâtres
PAR	1	intaille en cornaline, représentant un bige et une Victoire ailée
PAR	1	tige, ardillon de fibule ?
PF	1	fr. de bord, gobelet
PF	2	fr. de bord de coupe carénée
PF	2	fr. de pied de tripode
PF	4	fr. brûlés
PF	4	fr. PF ?
PF	10	fr. de bord de marmite
PF	14	fr. de bord
PF	15	fr. de bord de gobelet
PF	32	fr. de fond
PF	87	fr. avec décor à la barbotine, treille, d'applique, en épingue, guilloché, moulé et sablé
PF	109	fr.
PLO	1	fr. avec un décor moulé
PLO	1	fr. de bord avec un décor à la barbotine érodé, Corr. 15 / 16, gobelet, Ier s. ap. J.-C.
PLO	1	fr. de décor à la barbotine
PLO	1	fr. de fond
PLO	1	fr. d'épaulement avec décor à la barbotine, brûlé
PLO	1	fr. proche du bord, glacure quasiment érodée
PLO	4	fr.
PRO	1	fr. d'anse Âge du Bronze
PRO	5	fr. de carène et ou épaulement
PRO	12	fr. de fond
PRO	13	fr. avec décor
PRO	40	fr. de bord
PRO	595	fr.
RED	1	fr. brûlé ?
RED	1	fr. de bord à marli, pot
RED	1	fr. de bord assimilé au type de Menez 63, RED/TN ?
RED	1	fr. de bord d'assiette ?, surface lissée
RED	1	fr. de bord de couvercle ?, de jatte ?
RED	1	fr. de bord de cruche, brûlé
RED	1	fr. de bord de gobelet, surface lissée
RED	1	fr. de bord de marmite, médiéval ?
RED	1	fr. de bord de petit pot
RED	1	fr. de bord de pichet
RED	1	fr. de bord de pichet ?
RED	1	fr. de bord de plat à cuire, surface réoxydée
RED	1	fr. de bord de pot ?, avec un trou de réparation
RED	1	fr. de bord de vase de stockage, érodé

RED	1	fr. de bord d'écuelle ou de couvercle ?
RED	1	fr. de bord ou anse
RED	1	fr. de bord très fin, érodé
RED	1	fr. de carène Lamboglia 5/7, brûlé
RED	1	fr. de collerette de marmite
RED	1	fr. de couvercle
RED	1	fr. de couvercle, médiéval ?
RED	1	fr. de couvercle, ou de jatte
RED	1	fr. de passoire
RED	1	fr. de fond de marmite
RED	1	fr. de fond de pot à cuire
RED	1	fr. d'épaulement gros cordon d'amphorette
RED	2	fr. d'anse
RED	2	fr. de col avec un petit cordon
RED	3	fr. de carène
RED	5	fr. avec cannelures
RED	5	fr. d'assiette Lamboglia 5/7 ?, tesson brûlé
RED	5	fr. de bord à marli
RED	5	fr. de bord de coupe
RED	7	fr. de bord de jatte
RED	9	fr. de bord de couvercle
RED	9	fr. de bord de marmite
RED	9	fr. d'épaulement
RED	34	fr. de bord
RED	76	fr. de fond
RED	151	fr. de bord de pot
RED	834	fr.
ROA	1	fr. de bol de Roanne, engobe rouge et blanc
ROA	1	fr. de bord de bol de Roanne, partie sous le bord rouge, puis engobe blanc
ROM	31	fr. brûlés
SCO	6	scories de verre
SCO	8	scories faiblement aimantées
SCO	140	scories de fer, poids : 1285 g
SIG	1	fr. avec décor d'ove Drag. 37 brûlé
SIG	1	fr. avec un décor guilloché
SIG	1	fr. avec un profil en S, érodé
SIG	1	fr. d'anse
SIG	1	fr. d'applique, partie supérieure de tête d'homme ou dieu
SIG	1	fr. de collerette de Drag. 36 ayant perdu tout son engobe
SIG	1	fr. de décors d'oves très érodés, Lezoux Drag. 37 ?
SIG	1	fr. de Drag. 37
SIG	1	fr. de lampe à huile
SIG	1	fr. de mortier brûlé
SIG	1	fr. de petit bord, coupe

SIG	2	fr. avec décor moulé brûlé
SIG	2	fr. de décor moulé très micacé
SIG	2	fr. de Drag. 37 avec décor moulé
SIG	6	fr. avec décor moulé
SIG	8	fr. de carène
SIG	33	fr. de fond
SIG	62	fr. brûlés
SIG	63	fr. de bord
SIG	417	fr.
SIG-CG	1	fr. avec cannelures Curle 21, Lez.097, phase 7
SIG-CG	1	fr. avec décor de cercle concentrique, type Drag. 29, 37 ?, phase 4 ?
SIG-CG	1	fr. avec décor excisé Déch. 72, Lez.102, phase 7/10 (semble postérieur à 7)
SIG-CG	1	fr. avec une signature finissant par "[...]C[?] A"
SIG-CG	1	fr. bord de Drag. 27, Lez.028, brûlé
SIG-CG	1	fr. d'assiette ?, brûlé
SIG-CG	1	fr. d'assiette phase 5
SIG-CG	1	fr. d'assiette phase 6/7
SIG-CG	1	fr. de bord assimilé Drag. 15/17
SIG-CG	1	fr. de bord Curle 21, Lez.097 phase 7
SIG-CG	1	fr. de bord d'assiette, avec décor végétaux sous le bord
SIG-CG	1	fr. de bord de coupelle érodé, phase 5/7
SIG-CG	1	fr. de bord de type Drag. 33, phase 5/7
SIG-CG	1	fr. de bord de type Drag. 35, Lez.014, phase 5
SIG-CG	1	fr. de bord de type Drag. 37 non grésé
SIG-CG	1	fr. de bord Drag. 15/17, Lez.066, phase 2
SIG-CG	1	fr. de bord Drag. 17, Lez.062, phase 2
SIG-CG	1	fr. de bord Drag. 18, Lez.058 ?, phase 5 ?
SIG-CG	1	fr. de bord Drag. 18, Lez.058, phase 2/3
SIG-CG	1	fr. de bord Drag. 24, Lez.026, phase 2
SIG-CG	1	fr. de bord Drag. 24/25
SIG-CG	1	fr. de bord Drag. 24/25, Lez.026 phase 5/7
SIG-CG	1	fr. de bord Drag. 24/25, Lez.026, phase 2
SIG-CG	1	fr. de bord Drag. 24/25, phase 3/5
SIG-CG	1	fr. de bord Drag. 27, Lez.028, 1er s.
SIG-CG	1	fr. de bord Drag. 29 ?
SIG-CG	1	fr. de bord Drag. 3, Lez.063, phase 2
SIG-CG	1	fr. de bord Drag. 30
SIG-CG	1	fr. de bord Drag. 30 ?
SIG-CG	1	fr. de bord Drag. 35 Lez.014, avec décor en gouttes d'eau, phase 5/7
SIG-CG	1	fr. de bord Drag. 35, Lez.015 phase 5-7
SIG-CG	1	fr. de bord Drag. 36, Lez.014-015, phase 5
SIG-CG	1	fr. de bord Drag. 36, Lez.014-015, phase 7
SIG-CG	1	fr. de bord Drag. 36, Lez.015a avec décor de gouttes d'eau
SIG-CG	1	fr. de bord Drag. 38, Lez.088, phase 5 ?

SIG-CG	1	fr. de bord Drag. 40, Lez.003, phase 5 ?
SIG-CG	1	fr. de bord Lez.002, surf. ext. brûlée
SIG-CG	1	fr. de bord Lez.008 ?, phase 5
SIG-CG	1	fr. de bord Lez.016, phase 5
SIG-CG	1	fr. de bord Lez.021, phase 7
SIG-CG	1	fr. de bord Lez.024
SIG-CG	1	fr. de bord Lez.026 avec une attache d'anse, phase 4 ?
SIG-CG	1	fr. de bord Lez.036, Drag. 33, phase 4
SIG-CG	1	fr. de bord Lez.038 ?, phase 7
SIG-CG	1	fr. de bord Lez.039, phase 2
SIG-CG	1	fr. de bord Lez.042 phase 5
SIG-CG	1	fr. de bord Lez.044 phase 5
SIG-CG	1	fr. de bord Lez.044, phase 5/7
SIG-CG	1	fr. de bord Lez.045, phase 5/7
SIG-CG	1	fr. de bord Lez.050 ?, phase 7
SIG-CG	1	fr. de bord Lez.054/055 ?, phase 5/7
SIG-CG	1	fr. de bord Lez.054-56 phase 5/7
SIG-CG	1	fr. de bord Lez.061, (phase 2/3) pré-sigillée
SIG-CG	1	fr. de bord Lez.064 ?
SIG-CG	1	fr. de bord Lez.064, phase 2
SIG-CG	1	fr. de bord Lez.091, phase 8
SIG-CG	1	fr. de bord petit Drag. 30, phase 2/3
SIG-CG	1	fr. de bord petit Drag. 37 ?
SIG-CG	1	fr. de bord phase 6
SIG-CG	1	fr. de bord phase 6/7
SIG-CG	1	fr. de bord phase 7
SIG-CG	1	fr. de bord Ritt. 12, Lez.094, phase 2/3, mortier
SIG-CG	1	fr. de bord Ritt. 5, Lez.040, phase 2
SIG-CG	1	fr. de bord Ritt. 8, Lez.001, très érodé Ier s. ap. J.-C.
SIG-CG	1	fr. de bord Ritt. 8, Lez.001/002 ?, phase 5/7
SIG-CG	1	fr. de bord Ritt. 8, sans engobe
SIG-CG	1	fr. de cannelure et râpe à l'intérieur, phase 7
SIG-CG	1	fr. de collerette, Curle 11, Lez.095, phase 4
SIG-CG	1	fr. de Drag. 24-25, Lez.026, phase 2/5
SIG-CG	1	fr. de Drag. 27, Lez.028, phase 5
SIG-CG	1	fr. de Drag. 37 avec décor moulé, phase 6 ?
SIG-CG	1	fr. Haltern 14, Lez.010, décor guilloché brûlé
SIG-CG	1	fr. phase 2
SIG-CG	1	fr. phase 4
SIG-CG	2	fr. avec décor d'oves, Drag. 30/37
SIG-CG	2	fr. de bord avec décor en goutte d'eau Drag. 36, Lez.014, phase 5/7
SIG-CG	2	fr. de bord Drag. 18, Lez.058
SIG-CG	2	fr. de bord Drag. 24/25, Lez.026, phase 2/3
SIG-CG	2	fr. de bord Drag. 27, Lez.028, phase 5

SIG-CG	2	fr. de bord Drag. 27, Lez.028, phase 7
SIG-CG	2	fr. de bord Drag. 35, Lez.014, phase 4
SIG-CG	2	fr. de bord Lez.015 (coupe), Drag. 36, phase 4
SIG-CG	2	fr. de bord Lez.017, Drag. 42 (fin Ier - fin IIe s. ap. J.-C.)
SIG-CG	2	fr. de bord Lez.042, phase 7
SIG-CG	2	fr. de bord phase 2/3
SIG-CG	2	fr. de bord phase 4
SIG-CG	2	fr. de bord phase 5/8
SIG-CG	2	fr. de Drag. 24/25, Lez.026, phase 5/7
SIG-CG	2	fr. phase 3/4
SIG-CG	3	fr. avec collerette
SIG-CG	3	fr. d'anse
SIG-CG	3	fr. de bord avec décor guilloché, Drag. 24/25, phase 5/7
SIG-CG	3	fr. de bord Drag. 15/17, Lez.066, grésé ?
SIG-CG	3	fr. de bord Drag. 33, Lez.036
SIG-CG	3	fr. de bord Lez.042 (IIe - IIIe s. ap. J.-C.)
SIG-CG	3	fr. phase 2/3
SIG-CG	3	fr. phase 5 ?
SIG-CG	3	fr. phase 6
SIG-CG	3	fr. phase 6/7
SIG-CG	4	fr. de bord assimilé Drag. 33
SIG-CG	4	fr. de bord avec bord de Curle 21, Lez.097, phase 7
SIG-CG	4	fr. de bord d'assiette
SIG-CG	4	fr. de bord Drag. 24/25, Lez.026, phase 2/5
SIG-CG	4	fr. de bord Drag. 27, Lez.028, phase 5/7
SIG-CG	4	fr. de Drag. 37 avec décor moulé, phase 5/7
SIG-CG	5	fr. avec décor (cordon, guilloché, moulé)
SIG-CG	6	fr. de bord Drag. 37, phase 5/7
SIG-CG	6	fr. de bord phase 2/4
SIG-CG	11	fr. de décor moulé, phase 4, 4/5, 7, 7/5
SIG-CG	14	fr. de bord phase 5
SIG-CG	14	fr. de bord phase 5/7
SIG-CG	14	fr. phase 5
SIG-CG	25	fr. phase 2/4
SIG-CG	27	fr. de carène
SIG-CG	38	fr. avec décor moulé Drag. 37, phase 2/3, 5, 5/7
SIG-CG	41	fr. de bord
SIG-CG	90	fr. de fond
SIG-CG	127	fr.
SIG-CG	153	fr. phase 5/7
SIG-SG	1	fr. avec décor moulé Drag. 29
SIG-SG	1	fr. avec estampille CL[...]
SIG-SG	1	fr. avec légère forme de bord (trop érodé pour déterminer une forme)
SIG-SG	1	fr. avec petite collerette

SIG-SG	1	fr. avec un décor moulé
SIG-SG	1	fr. brûlé ?
SIG-SG	1	fr. d'anse circulaire, Haltern 14, 15 - 40 ap. J.-C., brûlé
SIG-SG	1	fr. de bord (bord érodé), Drag. 27
SIG-SG	1	fr. de bord avec carène dérivé de Ritt. 8 (15 - 120)
SIG-SG	1	fr. de bord avec carène Drag. 33 ?
SIG-SG	1	fr. de bord brûlé
SIG-SG	1	fr. de bord de bol, non grésé, dérivée de Drag. 44 ?, mode A, IIe s. ap. J.-C.
SIG-SG	1	fr. de bord de coupe
SIG-SG	1	fr. de bord de type Drag. 33 (Ier - IIe s. ap. J.-C.)
SIG-SG	1	fr. de bord Drag. 15/17, Montans ?
SIG-SG	1	fr. de bord Drag. 15/17, tesson brûlé, Ier s.
SIG-SG	1	fr. de bord Drag. 17 (1ere moitié du Ier s. ap. J.-C.) brûlé
SIG-SG	1	fr. de bord Drag. 17A (1 - 60 ap. J.-C.)
SIG-SG	1	fr. de bord Drag. 17A brûlé
SIG-SG	1	fr. de bord Drag. 24/25 Graufesenque ?
SIG-SG	1	fr. de bord Drag. 24b (40 - 70 ap. J.-C.)
SIG-SG	1	fr. de bord Drag. 27 ?
SIG-SG	1	fr. de bord Drag. 27a ?
SIG-SG	1	fr. de bord Drag. 27b (40 - 80 ap. J.-C.)
SIG-SG	1	fr. de bord Drag. 27c brûlé
SIG-SG	1	fr. de bord Drag. 35
SIG-SG	1	fr. de bord Drag. 35/36
SIG-SG	1	fr. de bord Drag. 36 avec décor en gouttes d'eau
SIG-SG	1	fr. de bord Drag. 36, Lez.014, érodé
SIG-SG	1	fr. de bord Drag. 37 (40 - 120 ap. J.-C.)
SIG-SG	1	fr. de bord érodé Drag. 46 (40 - 80 ap. J.-C.)
SIG-SG	1	fr. de bord érodé, Drag. 24/25
SIG-SG	1	fr. de bord Ritt. 5
SIG-SG	1	fr. de bord Ritt. 5 ? (5 avant J.-C. - 40 ap. J.-C.)
SIG-SG	1	fr. de bord Ritt. 5a (1 - 40 ap. J.-C.)
SIG-SG	1	fr. de bord Ritt. 5a (15 - 40 ap. J.-C.)
SIG-SG	1	fr. de bord Ritt. 8 ? (40 - 80 ap. J.-C. ?)
SIG-SG	1	fr. de bord Ritt. 8 brûlé
SIG-SG	1	fr. de bord Ritt. 8, première moitié du Ier s. ap. J.-C.
SIG-SG	1	fr. de bord Ritt. 8b, brûlé (30 - 80 ap. J.-C.)
SIG-SG	1	fr. de bord Ritt. 9, Ier s. ap. J.-C., brûlé
SIG-SG	1	fr. de bord très érodé, type Drag. 36, phase (60 - 160 ap. J.-C.)
SIG-SG	1	fr. de bord type Ve A1
SIG-SG	1	fr. de bord Ve A1, avec un décor en goutte d'eau (40 - 80 ap. J.-C.)
SIG-SG	1	fr. de bord Ve A2, avec un décor en goutte d'eau (40 - 80 ap. J.-C.)
SIG-SG	1	fr. de bord Ve F1 (40 - 80 ap. J.-C.)
SIG-SG	1	fr. de bord, Montans ?
SIG-SG	1	fr. de carène brûlé



SIG-SG	1	fr. de carène d'assiette
SIG-SG	1	fr. de carène de type Ve B
SIG-SG	1	fr. de carène Drag. 15
SIG-SG	1	fr. de carène Drag. 17 brûlé, première moitié du Ier s. ap. J.-C.
SIG-SG	1	fr. de carène Drag. 24/25
SIG-SG	1	fr. de carène Drag. 33 brûlé, première moitié du Ier s. ap. J.-C.
SIG-SG	1	fr. de collerette
SIG-SG	1	fr. de collerette de Drag. 36, (40 - 80 ap. J.-C.)
SIG-SG	1	fr. de décor moulé
SIG-SG	1	fr. de décor moulé, Drag. 37
SIG-SG	1	fr. de Drag. 29, décor à godrons, brûlé
SIG-SG	1	fr. de Drag. 37
SIG-SG	2	fr. avec décor guilloché
SIG-SG	2	fr. avec décor moulé
SIG-SG	2	fr. de bord (même vase, ne recolent pas), Drag. 15/17
SIG-SG	2	fr. de bord de type Drag. 36
SIG-SG	2	fr. de bord Drag. 15
SIG-SG	2	fr. de bord Drag. 24/25 Graufesenque ? brûlé (Ier s. ap. J.-C.)
SIG-SG	2	fr. de carène Drag. 15/17
SIG-SG	2	fr. de carène Drag. 17
SIG-SG	2	fr. de carène Drag. 24/25, Montans ?
SIG-SG	2	fr. de carène Drag. 27
SIG-SG	3	fr. de bord Drag. 15/17
SIG-SG	3	fr. de bord Drag. 17
SIG-SG	3	fr. de bord Drag. 17A (1ère moitié du Ier s. ap. J.-C.)
SIG-SG	3	fr. de bord Drag. 18
SIG-SG	3	fr. de bord Drag. 24/25
SIG-SG	3	fr. de carène
SIG-SG	11	fr. brûlés
SIG-SG	31	fr. de bord
SIG-SG	53	fr. de fond
SIG-SG	228	fr.
SIL	14	fr.
TB	1	fr. avec un décor de drapé ?
TB	1	fr. avec un personnage, buste et bras, associé à un petit autel ?
TB	1	fr. avec un petit trou permettant de rajouter un objet à la statuette
TB	1	fr. brûlé ?
TB	1	fr. brûlé, de pomme de pin ?
TB	1	fr. courbé, bras ?
TB	1	fr. de bec d'oiseau
TB	1	fr. de bord de tête féminine
TB	1	fr. de bras ?
TB	1	fr. de buste de chien
TB	1	fr. de chevelure frisée ? grappe de raisin ?

TB	1	fr. de déesse ?, drapé
TB	1	fr. de derrière de tête d'homme chevelure stylisée
TB	1	fr. de dos de chaise
TB	1	fr. de drapé avec un membre brûlé
TB	1	fr. de fesses de Venus avec départ d'un appui en bas de la fesse droite
TB	1	fr. de main
TB	1	fr. de membre, bras ?
TB	1	fr. de petit socle
TB	1	fr. de petite tête de femme
TB	1	fr. de piédestal de statuette ?
TB	1	fr. de piédestal, érodé diamètre subcirculaire d'environ 2 cm
TB	1	fr. de pigeon, fin de l'aile gauche et début de la queue
TB	1	fr. de plume d'oiseau
TB	1	fr. de poitrine, brûlé ?
TB	1	fr. de pomme de pin
TB	1	fr. de tête de femme avec un chignon
TB	1	fr. de tête de femme, partie inférieure
TB	1	fr. de tête de pigeon, bec cassé
TB	1	fr. de tête de vache
TB	1	fr. de tête et de cou, joue gauche d'une femme
TB	1	fr. de tête humaine face arrière
TB	1	fr. de tête joufflue d'homme
TB	1	fr. de ventre de déesse
TB	1	fr. de ventre et départ des jambes de Vénus
TB	1	fr. de venus bras coudé, partie postérieure
TB	1	fr. d'oreille
TB	1	fr. d'oreille ?
TB	1	gros fr. de départ de patte de bovidé
TB	2	fr. brûlés
TB	2	fr. de piédestal de statuette en terre blanche
TB	2	fr. de tête d'oiseau
TB	2	fr. drapé ?
TB	2	têtes de pigeons, face droite, œil dessiné par un léger trait criculaire
TB	3	fr. bombés
TB	3	fr. de crinière de cheval
TB	3	fr. de jambe
TB	4	fr. avec un décor de plume
TB	5	fr. TB ?
TB	8	fr. de socle
TB	19	fr. de patte
TB	97	fr.
TCA	1	fr. d'imbrex peinte en rouge
TCA	21	fr. de tegula peinte en rouge
TCA	135	fr. d'imbrex

TCA	247	fr. de tegula
TCA	1551	fr.
TN	1	fr. d'anse pichet ?
TN	1	fr. de bord assimilé type 24, assiette
TN	1	fr. de bord assimilée à la forme 52, jatte
TN	1	fr. de bord avec des trois entailles faites post-cuisson sur le bord
TN	1	fr. de bord d'assiette de type Menez 24
TN	1	fr. de bord d'assiette Menez 11
TN	1	fr. de bord d'assiette Menez 16 (fin Tibère-Claude)
TN	1	fr. de bord d'assiette Menez 21
TN	1	fr. de bord d'assiette Menez 6
TN	1	fr. de bord d'assiette Menez 6/8
TN	1	fr. de bord d'assiette, milieu du Ier s. ap. J.-C.
TN	1	fr. de bord de coupe assimilé au type Menez 50a
TN	1	fr. de bord de gobelet ?, assimilé au type Menez 84
TN	1	fr. de bord de jatte assimilé au type Menez 103
TN	1	fr. de bord de jatte assimilé au type Menez 58
TN	1	fr. de bord de jatte assimilé au type Menez 74 ?
TN	1	fr. de bord de pichet
TN	1	fr. de bord de pichet ?
TN	1	fr. de bord de pichet avec attache d'anse supérieure
TN	1	fr. de bord de plat
TN	1	fr. de bord de plat Menez 4
TN	1	fr. de bord de type 4 assiette/plat
TN	1	fr. de bord de type Menez 80
TN	1	fr. de bord de vase bobine Menez 76
TN	1	fr. de bord de vase bobine Menez 77b (20 av. - 40 ap. J.-C.)
TN	1	fr. de bord de vase bobine, augustéen-Claude
TN	1	fr. de bord tombant, assiette, type Menez 16
TN	1	fr. de bord, forme haute, vase ballustre ?
TN	2	fr. de bord d'assiette de type Menez 33, (Tibère-Claude)
TN	2	fr. de bord d'assiette de type Menez 40
TN	2	fr. de bord d'assiette Menez 15
TN	2	fr. de bord de jatte assimilé au type Menez 55/56 ?
TN	2	fr. de bord de jatte assimilé au type Menez 63
TN	3	fr. d'anse
TN	3	fr. de bord d'assiette Menez 7
TN	3	fr. de bord de jatte assimilé au type Menez 54
TN	4	fr. de bord de vase bobine
TN	5	fr. de bord de jatte assimilé au type Menez 74
TN	6	fr. de bord de jatte assimilé au type Menez 60
TN	6	fr. de bord de vase bobine ?
TN	7	fr. de bord d'assiette
TN	7	fr. de bord d'assiette Menez 22

TN	7	fr. de bord de jatte assimilé au type Menez 43
TN	7	fr. de bord de jatte assimilé au type Menez 52
TN	8	fr. de bord de jatte assimilé au type Menez 47
TN	16	fr. de bord de jatte assimilé au type Menez 59
TN	17	fr. TN ?
TN	19	fr. de bord de pot
TN	25	fr. de carène et épaulement
TN	26	fr. de bord d'assiette Lamboglia 5/7
TN	69	fr. de bord
TN	72	fr. de bord de jatte
TN	105	fr. de fond
TN	163	fr. avec cannelures, cordons et décors (à la molette, d'ocelle, guilloché, incisé)
TN	498	fr.
TR	1	fr. avec décor decor à la barbotine ?
TR	1	fr. avec décor moulé Drag. 29
TR	1	fr. avec décor moulé oves, Drag. 37
TR	1	fr. avec deux cannelures, marli ?
TR	1	fr. avec guilloché, pré-sigillée ?
TR	1	fr. avec surface interne brûlé
TR	1	fr. avec un décor moulé, sigillée précoce de Lezoux phase 2/3
TR	1	fr. avec une petite collerette et décor de guillochis, Drag. 24/25
TR	1	fr. d'anse
TR	1	fr. de bord d'assiette
TR	1	fr. de bord d'assiette, de pré-sigillée
TR	1	fr. de bord de coupe à engobe rouge, 1ère moitié du 1er s. ap. J.-C.
TR	1	fr. de bord de cruche ?
TR	1	fr. de bord de cruche ?, brûlé
TR	1	fr. de bord de jatte ?
TR	1	fr. de bord de marmite ?, trace d'engobe rouge sous le bord
TR	1	fr. de bord de petite coupe ?
TR	1	fr. de bord de plat ?
TR	1	fr. de bord de plat ?, de pré-sigillée
TR	1	fr. de bord de plat bord en amande
TR	1	fr. de bord Drag. 18, Lez.058, phase 2
TR	1	fr. de bord Drag. 36, Lez.014, érodé
TR	1	fr. de bord Lez.034, engobe rouge à l'extérieur et à l'intérieur
TR	1	fr. de bord, bol ?
TR	1	fr. de bord, couvercle ?
TR	1	fr. de carène, Drag. 17, Lez.062P, phase 2
TR	1	fr. de col de cruche
TR	1	fr. d'épaulement de cruche
TR	2	fr. avec des cannelures
TR	2	fr. avec un décor de guilloché, Drag. 24/25, phase 2
TR	2	fr. de bord de plat à cuire

TR	2	fr. de bord de plat ou assiette
TR	2	fr. de bord Lez.034, phase 2
TR	2	fr. de bord Lez.036
TR	2	fr. de fond de plat
TR	3	fr. avec décor guilloché
TR	3	fr. de carène
TR	3	fr. TR ?
TR	4	fr. avec décor moulé
TR	6	fr. d'anse
TR	6	fr. de bord de cruche
TR	7	fr. de bord de plat
TR	12	fr. brûlés
TR	12	fr. de bord
TR	14	fr. engobé
TR	27	fr. de fond
TR	165	fr.
VER	1	chaton de bague, jeton ? Pâte de verre noire
VER	1	fr. d'agitateur diamètre inférieur à 0,5 cm
VER	1	fr. de bord de coupe
VER	1	fr. de bord de coupe millefiori
VER	1	fr. de bord de flacon ?
VER	1	fr. de bord de verre à boire ou gobelet
VER	1	fr. de bord de verre millefiori avec pétales
VER	1	fr. de bord, de goulot ou de pied ?
VER	1	fr. de bord, verre et anse circulaire
VER	1	fr. de col de bouteille
VER	1	fr. de col de type unguentarium
VER	1	fr. de coupe en verre mosaïqué, par bande
VER	1	fr. de cruche avec le départ d'une anse bilobée
VER	1	fr. de flacon
VER	1	fr. de gobelet à décor en amande (2ème moitié du Ier s. ap. J.-C.)
VER	1	fr. de goulot, flacon (1 cm de diam.)
VER	1	fr. de verre avec trace blanche
VER	1	fr. de verre de vitre
VER	1	fr. de verre, collé au vase, départ d'anse ?
VER	2	fr. avec décor d'amandes, verre soufflé dans un moule, 50-100 ap. J.-C.
VER	2	fr. avec légère cannelure
VER	2	fr. côtelés ?
VER	2	fr. de bord d'unguentarium
VER	2	fr. de bord, d'anse ?
VER	3	fr. avec cordons
VER	3	fr. de bord de gobelet
VER	3	fr. de goulot de bouteille
VER	3	fr. d'épaulement

VER	4	fr. de carène
VER	4	fr. de col
VER	5	fr. d'anse ?
VER	5	fr. de verres fondus
VER	6	fr. moderne
VER	8	fr. côtelés
VER	16	fr. de fond
VER	24	fr. de bord
VER	25	fr. d'anse
VER	246	fr.
VRP	1	fr.
VRP	1	fr. de fond de plat

# Illustration

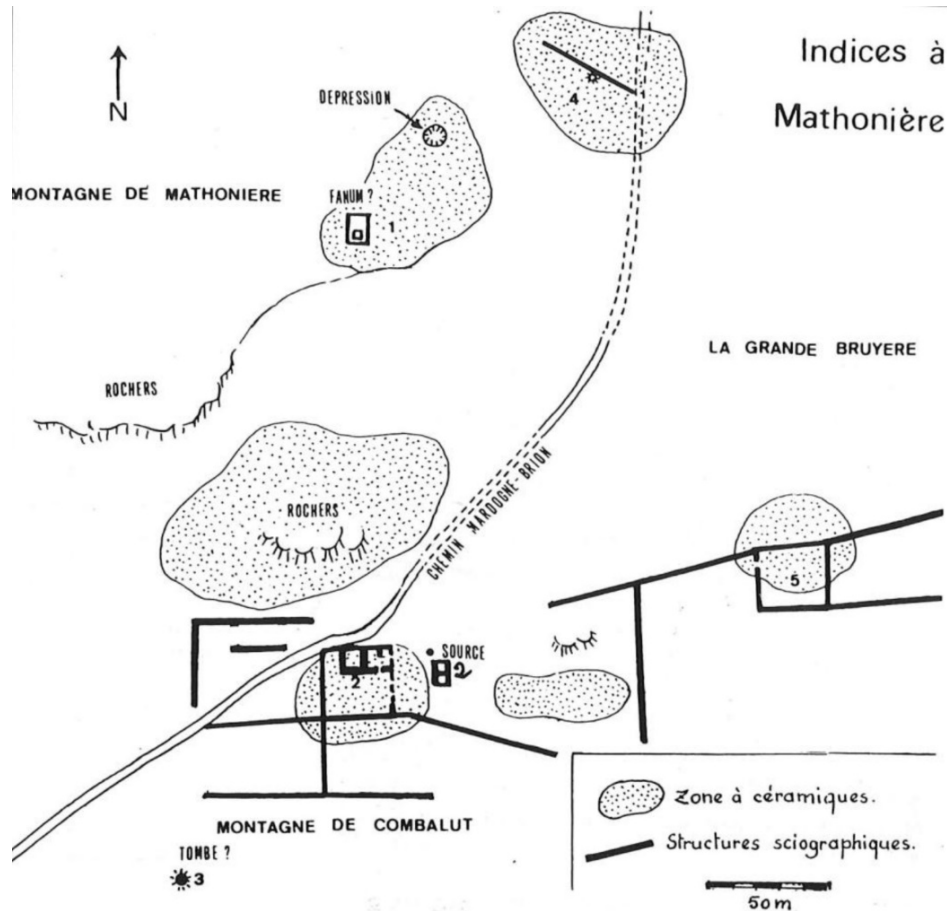


Figure 1 : Interprétation du site de Mathonière par A. Vinatié

N°ALL\_1

Source : Vinatié 1991 : 94

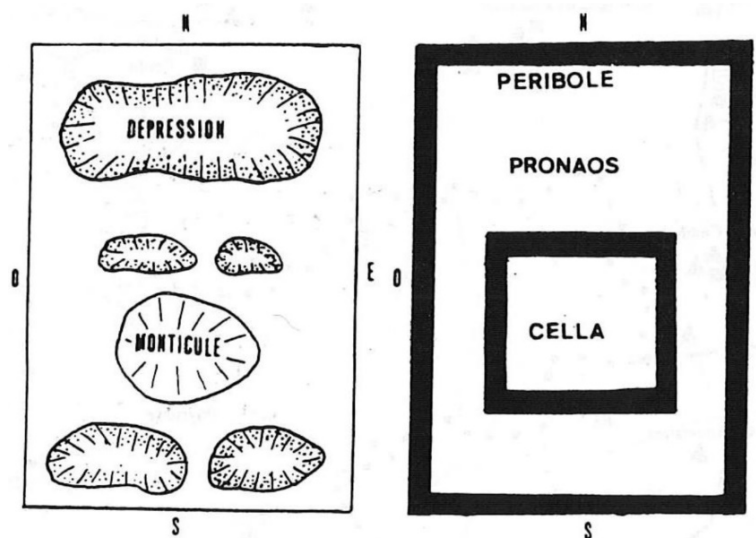


Figure 2 : Interprétation du sanctuaire de Mathonière par A. Vinatié

N°ALL\_1

Source : Vinatié 1991 : 98

# Illustration

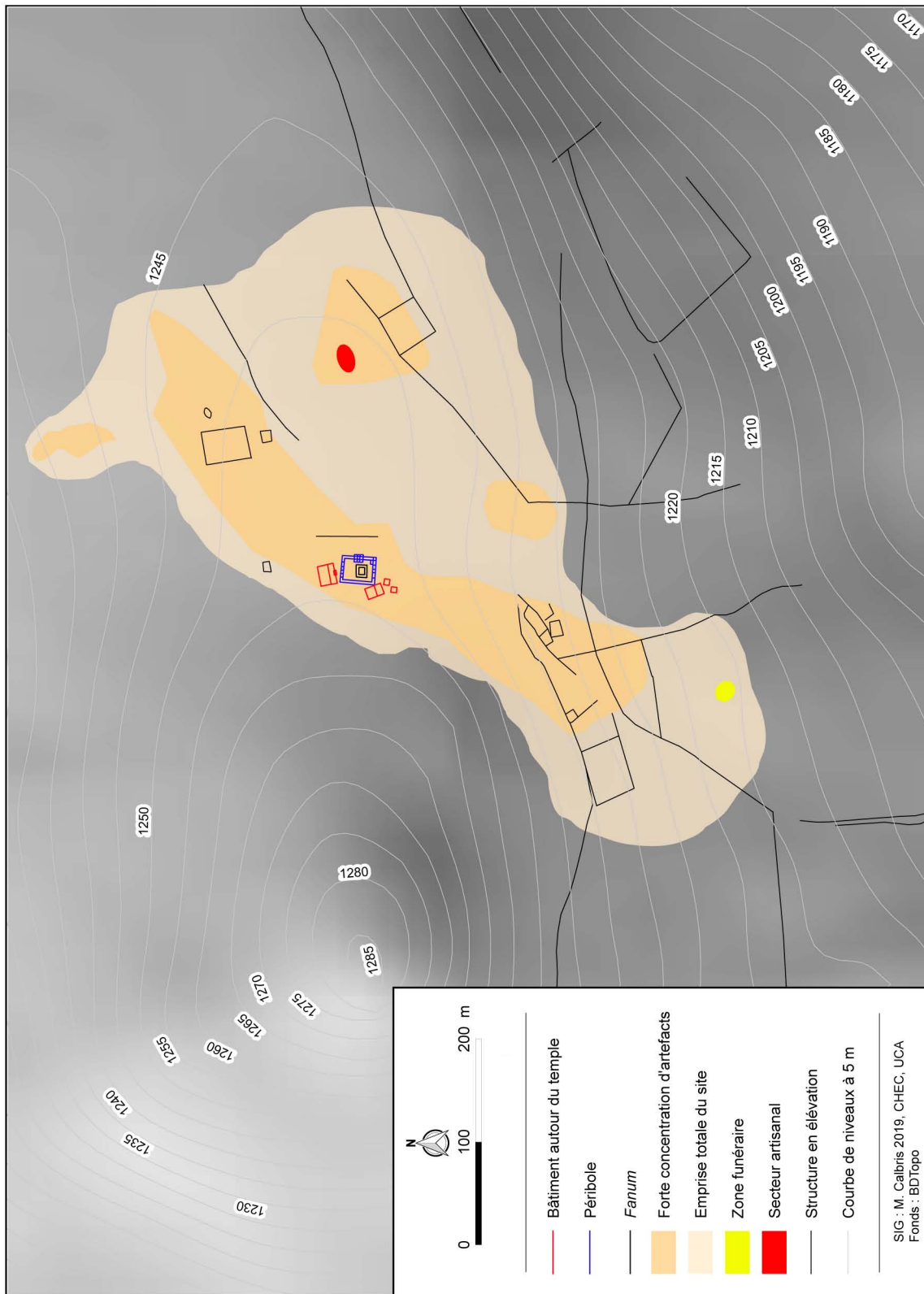


Figure 3 : Plan de l'habitat groupé de Mathonière

Source : M. Calbris

N°ALL\_1



# Illustration

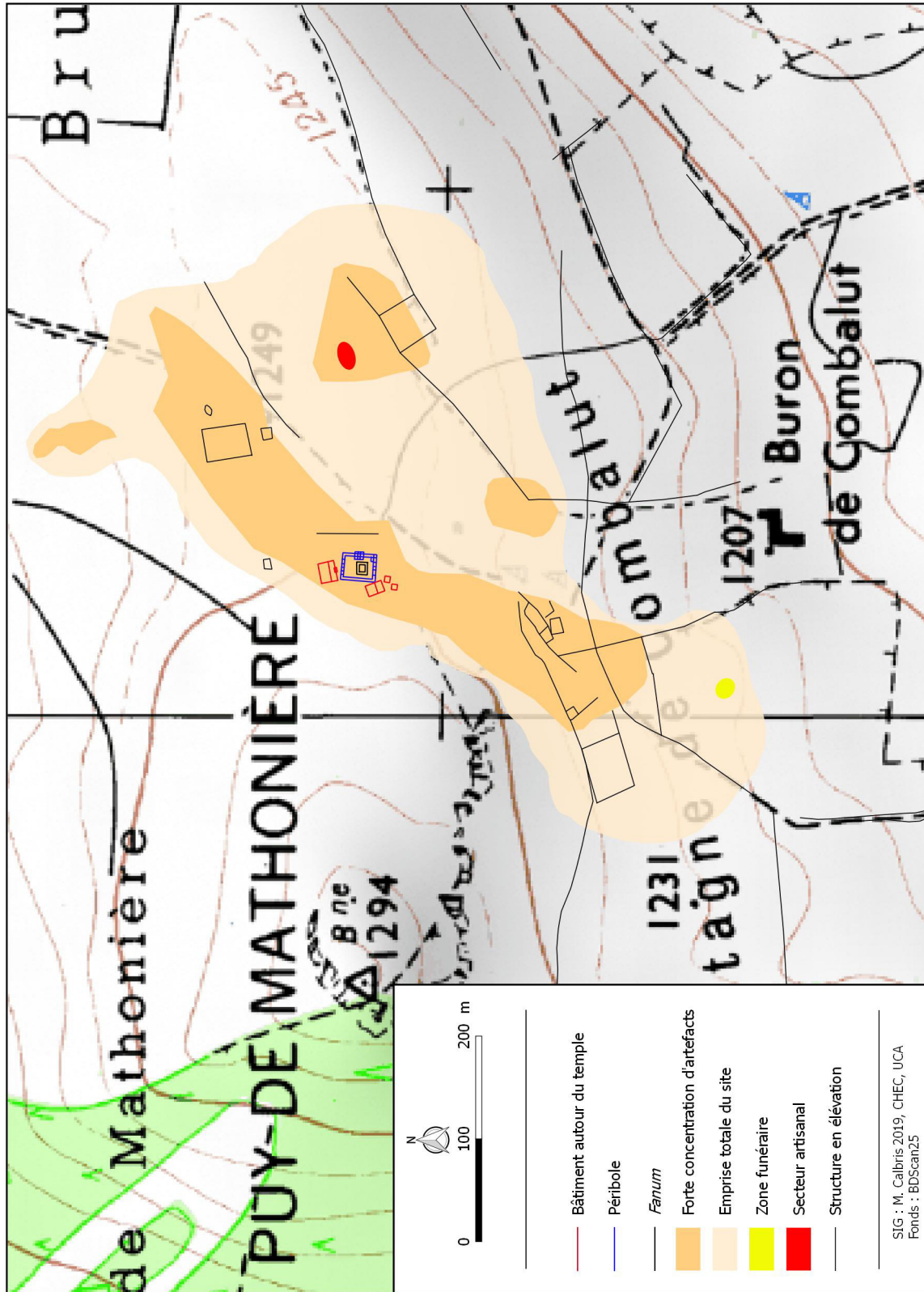


Figure 4 : Plan de l'habitat groupé de Mathonière

Source : M. Calbris

N°ALL\_1

# Illustration

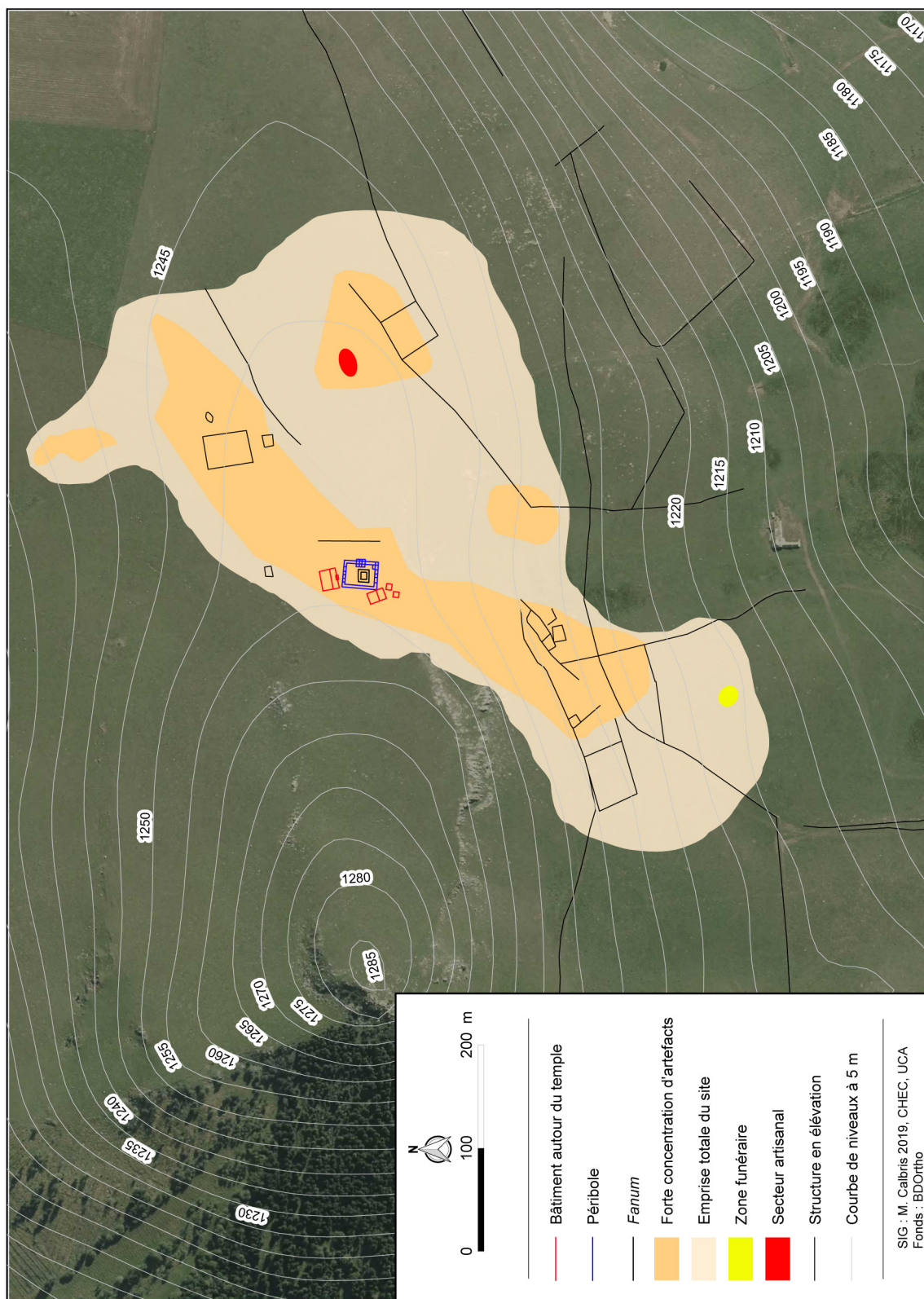


Figure 5 : Plan de l'habitat groupé de Mathonière

Source : M. Calbris

N°ALL\_1

<b>Localisation</b>
---------------------

Commune Allanche

Lieu-dit Montagne du Baladour

Nom du site La montagne du Baladour

Rayon d'incertitude (m) 250

Précision de la localisation 3

## Cadastre

## Centroïde (Lambert 93)

Année	Section	Parcelle
2013	K03	190

X	Y	Z
699199	6459393	1155

**Information de localisation**

Le site se trouve sur un vaste replat au pied d'une coulée basaltique appelée Bruyère Grande, à l'ouest de la ferme du Baladour.

**Coordonnées supplémentaires**

X	Y	Z	Description
---	---	---	-------------

Découverte		Intervention	Historiographie
------------	--	--------------	-----------------

Inventeur	Date	N° CAG	N° Patriarche
Alphonse Vinatié	1976	001-15	15.001.0088

**Intervention**

Alphonse Vinatié	Prospection pédestre	1976
------------------	----------------------	------

**Historiographie**

Le site est découvert par Alphonse Vinatié, lors de ses prospections. La bibliographie entre 1980 et 2002 n'a quasiment pas été renouvelée, ce qui pourrait signifier que l'érudit n'a pas prospecté régulièrement ce site. Le site s'étend sur le replat entre les ruisseaux de Combes et du Bois. D'après A. Vinatié, des tessons ont été découverts à l'ouest de la ferme du Baladour. Une prospection fine de part et d'autre de la route D21 permettrait d'obtenir la superficie du site. Des éléments décrits en bibliographie n'ont pas été retrouvés au Musée de la Haute-Auvergne (*tegula* et statuette de déesse au fauteuil d'osier).

**Interprétation fournie par la bibliographie**

Alphonse Vinatié	Habitat
------------------	---------

**Bibliographie**

- Provost M., Vallat P. (1996) *Carte Archéologique de la Gaule - Le Cantal*. Paris : Fondation Maison des Sciences de l'Homme, p. 61.
- Vinatié A. (1980) Contribution à l'étude de l'occupation gallo-romaine dans la région de Massiac (3<sup>e</sup> partie). *Revue de la Haute-Auvergne* (47) : p. 586.
- Vinatié A. (1991) *Le pays d'Allanche à l'époque gallo-romaine (100 ans av. J.- C. - 300 ans après)*. *Archéologie et Histoire*. Allanche : Les Amis du Vieil Allanche, p. 34- 35.
- Vinatié A., Baillargeat-Delbos C. (2002) *Archéologie en Cézallier et aux confins du Limon*. Allanche : Les Amis du Vieil Allanche, p. 111.

<b>Résultats</b>	<b>Interprétation</b>
------------------	-----------------------

**Travail de terrain pendant la thèse**

Le site n'a pas été prospecté mais le mobilier archéologique étudié est conservé dans les collections du Musée de la Haute-Auvergne à Saint-Flour.

**Occupation protohistorique**

Élément funéraire Des tertres, supposés funéraires, ont été découverts à proximité du site antique.

Protohistoire

## Occupation médiévale

Élément de construction		Structure	Activité
<i>Tegula</i>			
Type de superficie	Surface (ha)	Phase chronologique	Datation siècle
N° d'UP		Antiquité	Ie s. ap. J.-C.
Précision de la datation	2	Augustéen	IIe s. ap. J.-C.
Typologie descriptive	Site	Haut-Empire	IIIe s. ap. J.-C.
		Bas-Empire	IVe s. ap. J.-C.
		Antiquité tardive	
Interprétation	Établissement	Établissement agropastoral	
Mobilier archéologique	Somme du mobilier 146		

Code	Nbr	Description
AG	1	fr. de bord d'amphore Gauloise 1 (1 - 150 ap. J.-C.)
AG	1	fr. de bord d'amphore Gauloise 5 (50 - 120 ap. J.-C.)
AI	3	fr. de bord Dressel 1
CB	1	fr.
CB	1	fr. de bord d'anse
CB	4	fr. d'anse
COX	1	fr. de bord d'amphorette
COX	1	fr. de bord de cruche
COX	1	fr. de bord de jatte
COX	1	fr. de carène
COX	2	fr. de bord de pot
COX	2	fr. de fond
COX	3	fr. d'anse
COX	3	fr. de bord de marmite
COX	8	fr. de lèvre
COX	22	fr.
CRF	7	fr. avec un décor à la molette, augustéen
DIV	1	fr. de jeton
DOL	1	fr. de bord de petit dolium
ENG	1	fr. de lèvre de gobelet
FER	5	clous
FIN	1	fr. de bord pincé de cruche
FIN	3	fr. avec décor à la molette, augustéen
GRI-ARD	1	fr. de bord de pot
GRI-ARD	3	fr. de bord de jatte
GRI-ARD	3	fr. de bord Lamboglia 5/7
KAO	1	fr. avec départ d'anse
KAO	1	fr. brûlé
KAO	1	fr. d'anse
KAO	2	fr. d'anse coudée
KAO	2	fr. de bord
KAO	3	fr. de fond

KAO	5	fr. de bord d'anse
LGG	1	fr. avec décor à la molette ? Antiquité tardive ?
LGG	1	fr. bleuté pâte sandwich, IVe s.
LGG	1	fr. de bord Antiquité tardive ?
MOD	4	fr.
PF	1	fr. de pied de marmite tripode, sablé
RED	1	fr. d'anse plate, RED à pâte de fine avec mica
RED	1	fr. de bord avec anse ?
RED	1	fr. de bord d'assiette brûlé
RED	1	fr. de bord de couvercle ?
RED	1	fr. de bord de jatte brûlé, RED à pâte fine avec mica
RED	1	fr. de bord de jatte RED fine pâte micacée
RED	1	fr. de bord de jatte, RED à pâte de fine avec mica
RED	1	fr. de bord de pot brûlé
RED	1	fr. de départ d'anse brûlé
RED	1	fr. de petit pied annulaire, red à pâte fine avec mica
RED	2	fr. de bord de jatte, RED à pâte fine avec mica
RED	2	fr. de bord de marmite
RED	2	fr. de pied de tripode
RED	6	fr. de bord de pot
SIG	1	éclat
SIG	1	fr. de bord Argonne ?, de type Chenet 319-320
SIG	2	éclats brûlés
SIG-CG	1	fr. de bord Lez.211 (IVe s. ap. J.-C.)
SIG-CG	1	fr. de carène Drag. 33, Lez.036 phase 4
SIG-CG	1	fr. de plat phase 6
SIG-SG	1	éclat moulé Drag. 29 ?
SIG-SG	1	fr. de bord Drag. 29
SIG-SG	2	fr. (recollent) bord de Curle 23 (80/90 - IIe s.)
TN	1	éclat de lèvre
TN	1	fr. avec décor à la molette
TN	1	fr. de bord de jatte
TN	1	fr. de bord de jatte TN ?
TN	1	fr. de bord de pot
TN	1	fr. de fond avec décor à la molette
TN	1	fr. de lèvre Menez 59
TN	2	fr.

<b>Localisation</b>
---------------------

Commune Allanche

Lieu-dit Buron du Baladour

Nom du site Buron du Baladour

Rayon d'incertitude (m)

Précision de la localisation 4

## Cadastre

## Centroïde (Lambert 93)

Année	Section	Parcelle
2013	0K	463

X	699007	Y	6460393	Z	1180
---	--------	---	---------	---	------

## Information de localisation

Le site se trouve à l'est du buron de Baladour.

## Coordonnées supplémentaires

X	Y	Z	Description
---	---	---	-------------

<b>Découverte</b>	<b>Intervention</b>	<b>Historiographie</b>
-------------------	---------------------	------------------------

<b>Inventeur</b>	<b>Date</b>	<b>N° CAG</b>	<b>N° Patriarche</b>
Alphonse Vinatié	1980	001-16	15.001.0089

## Intervention

Alphonse Vinatié	Prospection pédestre	1980
Florie-Anne Auxerre-Geron	Prospection pédestre	2014
Maxime Calbris	Prospection pédestre	2015
Maxime Calbris	Prospection pédestre	2018

## Historiographie

L'historiographie n'est pas très explicite et se résume, dans chaque publication, à un petit paragraphe décrivant succinctement les découvertes de mobilier. Le site ne semble pas avoir été régulièrement prospecté et interrogé par plusieurs aspects. L'inventeur hésite à le qualifier de ferme ou de *villa*. Il propose d'y voir une « aire de repos pour le bétail » (Vinatié 1991 : 34). La prospection dirigée par F.-A. Auxerre-Géron n'a pas permis d'appréhender le site antique.

## Interprétation fournie par la bibliographie

Alphonse Vinatié	Habitat	Habitat ou halte
------------------	---------	------------------

## Bibliographie

- Auxerre-Geron F.-A. (2014) *Rapport de prospection-inventaire thématique. Les habitats protohistoriques dans le nord du Cantal. Communes concernées : Allanche, Charmensac, Chastel-sur-Murat, Ferrières-St-Mary, Molèdes, Le Monteil, Peyrusse, Riom-ès-Montagnes*, p. 20.
- Baillargeat-Delbos C. (1997) Des pasteurs du Néolithique aux bergers gallo-romains (contribution à l'étude des transhumances en Cézallier). *Revue de la Haute-Auvergne* (59) : p. 205.
- Calbris M. (2015) *Rapport de prospection thématique. Dynamiques du peuplement et formes de l'habitat dans le sud du Cézallier à l'époque romaine*. Clermont-Ferrand : SRA Auvergne, CHEC - EA 1001 : Centre d'Histoire « Espaces et Cultures » - Université Blaise Pascal, p. 37.
- Provost M., Vallat P. (1996) *Carte Archéologique de la Gaule - Le Cantal*. Paris : Fondation Maison des Sciences de l'Homme, p. 62.
- Vinatié A. (1980) Contribution à l'étude de l'occupation gallo-romaine dans la région de Massiac (3e partie). *Revue de la Haute-Auvergne* (47) : p. 586-587.
- Vinatié A. (1991) *Le pays d'Allanche à l'époque gallo-romaine (100 ans av. J.-C. - 300 ans après)*. Archéologie et Histoire. Allanche : Les Amis du Vieil Allanche, p. 34.
- Vinatié A., Baillargeat-Delbos C. (2002) *Archéologie en Cézallier et aux confins du Limon*. Allanche : Les Amis du Vieil Allanche, p. 176.

## Résultats

## Interprétation

**Travail de terrain pendant la thèse**

En 2015 et 2018, les prospections pédestres réalisées ont détecté la présence de l'occupation romaine sans toutefois en délimiter des concentrations nettes (figure 1). L'occupation ne semble pas avoir groupé plusieurs bâtiments côte à côte. Il pourrait s'agir d'une vaste ferme avec peu de bâtiments répartis sur un grand espace ou une série de bâtiments qui se sont succédé au cours du Ier et IIe s. ap. J.-C. En plus de ces résultats, le mobilier archéologique conservé dans les collections du Musée de la Haute-Auvergne à Saint-Flour a été étudié.

**Occupation protohistorique**

Habitat

Âge du Bronze final  
Premier Âge du Fer**Occupation médiévale**

Occupation Quelques fragments du haut Moyen Âge ont été découverts lors des prospections de 2015 et 2018.

Haut Moyen Âge

**Élément de construction**

TCA indéterminé

**Structure****Activité****Type de superficie**

Zone de dispersion

**Surface (ha)**

3,6

**Phase chronologique**

Second Âge du Fer

La Tène D2b

Antiquité

Augustéen

Haut-Empire

**Datation siècle**

Ie s. av. J.-C.

Ie s. ap. J.-C.

IIe s. ap. J.-C.

**Précision de la datation** 2**Typologie descriptive** Site**Interprétation** Établissement

Établissement agropastoral

**Mobilier archéologique** Somme du mobilier 502**Code** **Nbr** **Description**

CB 1 fr.

CB 1 fr. d'anse

CB 1 fr. de pied annulaire

CB 2 fr. d'épaule

COX 1 éclat de lèvre

COX 1 éclats

COX 1 fr. avec traces de feu sur la surface externe avec inclusions rouges (&lt; 1 mm de diam. environ), pot à cuire

COX 1 fr. de bord de jatte

COX 1 fr. de fond

COX 1 fr. de fond de pot

COX 1 fr. de lèvre Lamboglia 5/7

COX 1 fr. d'épaule avec inclusion rouge (1 mm de diam. environ)

COX 1 fr. proche du bord, carène de jatte

COX 2 fr. antiques ou médiévaux ?

COX 2 fr. avec inclusion rouge (&lt; 1 mm de diam. environ)

COX 2 fr. brûlés

COX	2	fr. d'anse
COX	2	fr. de cordon soulignant une carène
COX	69	fr.
DOL	1	fr. avec cordon
DOL	1	fr. avec cordon
FER	1	fr. de tige recourbée
FER	1	fr. indéterminé
FER	1	tige
FER	4	clous
FIN	2	fr. de lèvre
GLA	4	fr.
GLA	16	fr. de vieille glaçure, Moyen Âge central
GRF	1	fr. de bord de cruche
GRI	1	fr. avec petit cordon
GRI	1	fr. de fond avec inclusion rouge (< 1 mm de diam. environ)
GRI	5	fr.
GRI-ARD	1	fr.
HMA	1	fr.
IND	1	éclat modelé ?
IND	7	fr.
IND	14	éclats
KAO	1	fr. de col
KAO	2	fr.
MED	1	fr. modelé médiéval ?
MED	1	fr. tourné médiéval
MOD	1	fr. de bord
MOD	1	fr. de bord avec lèvre pendante (ancienne trace de glaçure ?), marmite
MOD	1	fr. de couvercle avec trace de glaçure
MOD	1	fr. de tuile moderne
MOD	9	fr. MOD ? GLA
MOD	18	fr.
OEC	1	fr. de bord de jatte ? OEC ?
PF	1	fr. avec décor guilloché
PRO	1	fr. avec cordon
PRO	1	fr. avec un cordon rapporté digité
PRO	1	fr. avec un décor en grain de riz
PRO	1	fr. de bord droit
PRO	1	fr. de bord très érodé
PRO	1	fr. de bord, assiette ?
PRO	1	fr. de bouton de préhension
PRO	1	fr. de bouton de préhension ?
PRO	1	fr. de carène
PRO	1	fr. de carène, pâte fine
PRO	1	fr. PRO ?



PRO	2	fr. avec un décor incisé
PRO	2	fr. d'épaulement
PRO	4	fr. de fond
PRO	6	fr. de bord
PRO	261	fr.
RED	1	fr. antique
RED	4	fr.
SIG	1	éclat décor moulé engobe disparu
SIG	1	fr. brûlé, SIG ?
SIG	4	éclats
SIG-CG	1	fr. de pied annulaire, phase 2/3
SIL	1	éclat
SIL	1	fr. de lame
SIL	1	fr. de lame de silex blanc, passé au feu ?
TCA	2	éclats
TN	1	fr. de bord de jatte
TN	1	fr. de bord de jatte Menez 59
TN	3	fr.

# Illustration

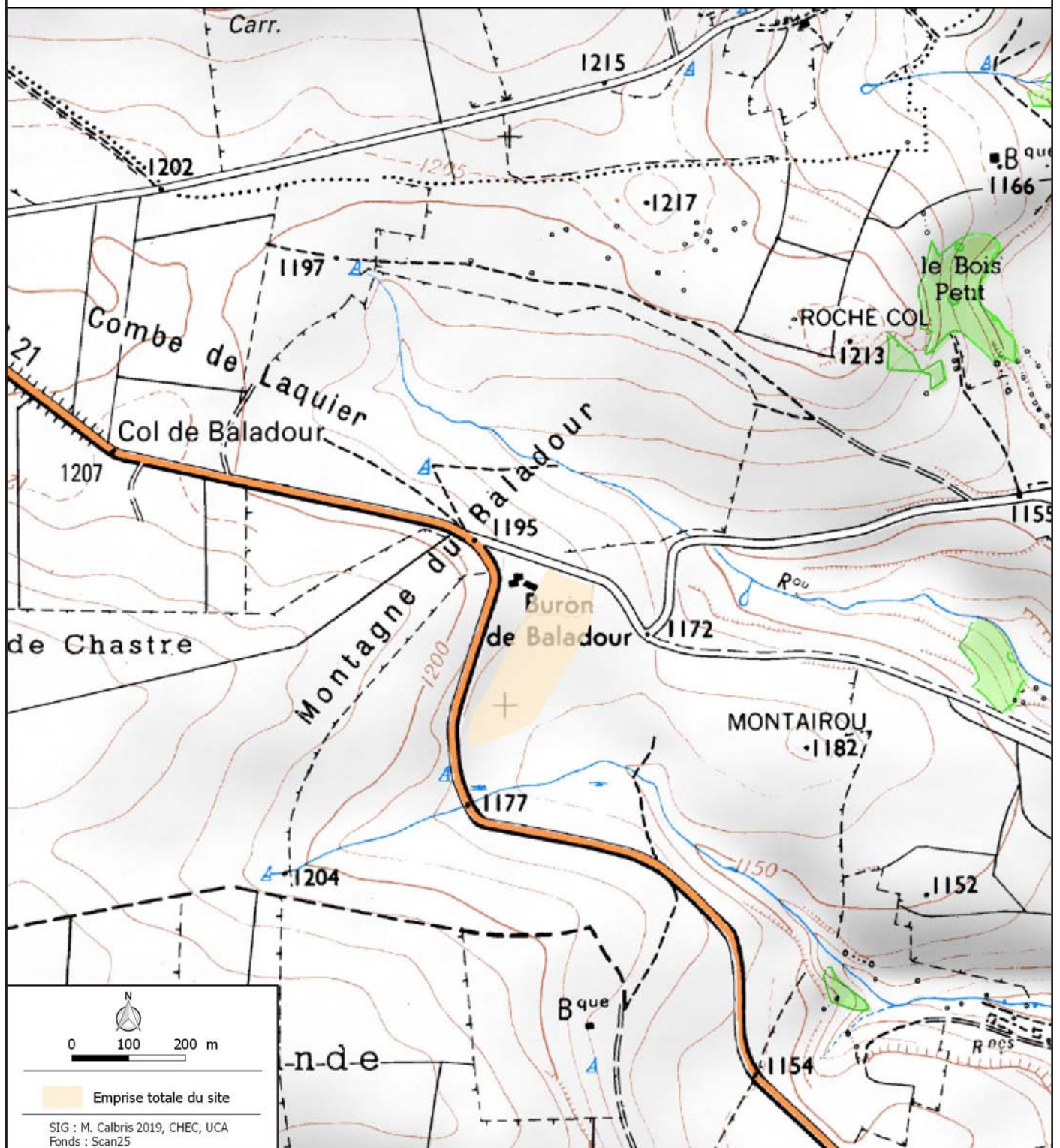


Figure 1 : Plan du site du Buron du Baladour

N°ALL\_3

Source : M. Calbris

<b>Localisation</b>
---------------------

Commune Allanche

Lieu-dit Ferivet

Nom du site Feydit

Rayon d'incertitude (m)

Précision de la localisation 3

## Cadastre

## Centroïde (Lambert 93)

Année	Section	Parcelle
2013	ZR	5 ou 6

X	Y	Z
700402	6459983	1100

**Information de localisation**

Le lieu-dit mentionné dans la bibliographie est celui de la tradition orale : Les Clauses. Le site se trouve entre les deux routes à l'ouest du village de Feydit, à l'est de la carrière de basalte.

**Coordonnées supplémentaires**

X	Y	Z	Description
---	---	---	-------------

Découverte		Intervention	Historiographie
------------	--	--------------	-----------------

Inventeur	Date	N° CAG	N° Patriarche
Alphonse Vinatié	1980	001-22	15.001.0090

**Intervention**

Alphonse Vinatié	Prospection pédestre	1980
------------------	----------------------	------

**Historiographie**

D'après l'enquête orale menée par A. Vinatié, auprès de monsieur et madame Roddier, dans les années 1980, il y aurait eu une fouille réalisée en 1940 sur le site. L'érudit décrit la présence de structures visibles par des microreliefs (Vinatié 1981 : 56). La prospection pédestre réalisée dans les années 1990, après le curage du fossé de la route D14, a permis à A. Vinatié de découvrir le mobilier décrit ci-dessous.

**Interprétation fournie par la bibliographie**Alphonse Vinatié *Villa***Bibliographie**

- Provost M., Vallat P. (1996) *Carte Archéologique de la Gaule - Le Cantal*. Paris : Fondation Maison des Sciences de l'Homme, p. 62.
- Vinatié A. (1981) Contribution à l'étude de l'occupation gallo-romaine dans la région de Massiac (suite 1). *Revue de la Haute-Auvergne* (48) : p. 56.
- Vinatié A. (1991) *Le pays d'Allanche à l'époque gallo-romaine (100 ans av. J.-C. - 300 ans après)*. *Archéologie et Histoire*. Allanche : Les Amis du Vieil Allanche, p. 32-34.
- Vinatié A., Baillargeat-Delbos C. (2002) *Archéologie en Cézallier et aux confins du Limon*. Allanche : Les Amis du Vieil Allanche, p. 108-109.

<b>Résultats</b>	<b>Interprétation</b>
------------------	-----------------------

**Travail de terrain pendant la thèse**

Le mobilier archéologique étudié est conservé dans les collections du Musée de la Haute-Auvergne à Saint-Flour.

**Occupation protohistorique****Occupation médiévale**

Élément de construction

Structure

Activité

Hypocauste

*Tegula*

Type de superficie	Surface (ha)	Phase chronologique	Datation siècle
N° d'UP		Antiquité	Ie s. ap. J.-C.
Précision de la datation	2	Augustéen	IIe s. ap. J.-C.
		Haut-Empire	IIIe s. ap. J.-C.
Typologie descriptive	Site		
Interprétation	Établissement	Villa hypothétique	
Mobilier archéologique	Somme du mobilier	35	

Code	Nbr	Description
CB	1	fr.
COX	1	éclat de lèvre
COX	1	fr. de bord de marmite
COX	1	fr. de bord de pot
COX	3	fr.
CP4	1	fr. CP4 ?
CRG	1	fr. d'anse
FIN	1	fr. avec décor à la molette
HYP	2	fr. de tubulure
MOD	12	fr.
PF	1	fr. décor guilloché
RED	2	fr.
SIG-CG	1	éclat de bord phase 5/7
SIG-CG	1	fr. de bord avec départ d'oves Drag. 37, phase 7 ?
SIG-CG	1	fr. de Drag. 33, Lez.036, phase 5/7
SIG-CG	1	fr. de fond Drag. 37, phase 7 ?
SIG-CG	1	fr. de phase 6
SIG-CG	1	fr. de pied phase 5/7
SIG-SG	1	éclat
SIG-SG	1	fr. de bord avec décor guilloché Ritt. 5a (10/20-30)

<b>Localisation</b>
---------------------

Commune Allanche

Lieu-dit Prangirault

Nom du site Prangirault

Rayon d'incertitude (m)

Précision de la localisation 4

## Cadastre

## Centroïde (Lambert 93)

Année	Section	Parcelle
2013	ZM	5

X 700580 Y 6461400 Z 1100

## Information de localisation

Les découvertes de tuiles ont été faites autour de l'église de Chanet.

## Coordonnées supplémentaires

X	Y	Z	Description

Découverte		Intervention	Historiographie
------------	--	--------------	-----------------

Inventeur	Date	N° CAG	N° Patriarche
Pierre-François Fournier	1957	001-21	15.001.0115

## Intervention

Pierre-François Fournier	Prospection pédestre	1957
Philippe Arnaud	Sondage	2001
Philippe Arnaud	Sondage	2002
Maxime Calbris	Prospection pédestre	2018

## Historiographie

Depuis l'article de 1957 de Pierre-François Fournier, il ne semble pas qu'il y ait eu de nouvelles recherches. L'auteur décrit simplement la présence de *tegulae* autour de l'église de Chanet, et rappelle l'utilisation de ces tuiles encore au début du Moyen Âge. Seul Gabriel Fournier apporte la mention de fragments de céramiques diverses : « On y trouve, outre des tessons sans caractères, quelques fragments de tuiles à rebords » (1962 : 431, n°38). L'église, fondée par le chapitre de Saint-Julien de Brioude, est mentionnée dans une charte du Xe s. La chapelle actuelle est édifiée au XIIe s. et d'un point de vue architectural rien n'est antérieur au XVe s., moment où l'édifice est restauré. Les sondages ponctuels menés en 2001 et 2002 n'ont permis de découvrir que des sépultures médiévales ou modernes autour de l'église.

## Interprétation fournie par la bibliographie

Pierre-François Fournier	Lieu de culte	Site et église du haut Moyen Âge
--------------------------	---------------	----------------------------------

## Bibliographie

- Arnaud P. (2002) *Allanche (15), Abords de l'église Saint-Julien-de-Chanet - Rapport de surveillance de travaux*. Bron : INRAP Rhône-Alpes-Auvergne.
- Beaufrere A. (1953) Le calvaire d'Allanche. *Revue de la Haute-Auvergne* (33) : p. 31.
- Beaufrere A. (1964) L'église de Chanet (canton d'Allanche). *Revue de la Haute-Auvergne* (39) : p. 77-82.
- Collectif (2002) *Bilan Scientifique Régional Auvergne 2001*. Clermont-Ferrand, p. 46.
- Collectif (2004) *Bilan Scientifique Régional Auvergne 2002*. Clermont-Ferrand, p. 63-64.
- Deribier du Chatelet J.-B., De Chazelles P. (1852-1857) *Dictionnaire statistique et historique du département du Cantal*. Aurillac : Imprimerie de Picut, p. 31.
- Fournier G. (1962) *Le peuplement rural en Basse-Auvergne durant le haut Moyen Âge*. Paris : Presses Universitaires de France, n°38, p. 120, 430-433.
- Fournier G. (1995) Remarques sur le peuplement et les paysages dans le Cézallier au Moyen Âge. *in Vivre en moyenne montagne. Actes du 117e Congrès national des sociétés savantes. Clermont-Ferrand, 1992*, Paris : C.T.H. S, p. 142.
- Fournier G. (2005) Trois fondations carolingiennes en Basse-Auvergne attestées par les textes. *in Aux origines de la paroisse rurale en Gaule Méridionale (IVe – IXe siècles)* Paris : Errance, p. 243-250.
- Fournier P.-F. (1957) Informations archéologiques. *Gallia* (15, 2) : p. 233.

- Phalip B. (2001) *Des terres médiévales en friche. Pour une étude des techniques de construction et des productions artistiques montagnardes. L'exemple de l'ancien diocèse de Clermont : Face aux élites, une approche des « simples » et de leurs œuvres.* Clermont-Ferrand : Université Blaise Pascal, p. 36-37.

- Provost M., Vallat P. (1996) *Carte Archéologique de la Gaule - Le Cantal.* Paris : Fondation Maison des Sciences de l'Homme, p. 62.

Résultats	Interprétation
-----------	----------------

### Travail de terrain pendant la thèse

En 2018, les prospections pédestres ont permis d'appréhender les alentours de l'église. Le but était de confirmer ou non la présence d'un site antique ou alto-médiéval. Quelques tessons antiques, non concentrés, permettent d'affirmer la présence d'un indice de site du Haut-Empire. Les tuiles retrouvées sont toutes des *tegulae* antiques. Aucun élément ne permet de confirmer l'existence d'un site du haut Moyen Âge.

### Occupation protohistorique

#### Occupation médiévale

Lieu de culte L'église actuelle est construite au XIIIe s. et restaurée au XVe s.

Moyen Âge classique  
Bas moyen Âge

Élément de construction	Structure	Activité
<i>Tegula</i>		
Type de superficie	Surface (ha)	Phase chronologique
N° d'UP 498 à 500		Antiquité
Précision de la datation 1		
Typologie descriptive	Indice de site	
Interprétation	Établissement	
Mobilier archéologique	Somme du mobilier 80	

Code	Nbr	Description
CB	1	fr.
COX	1	fr. de lèvre, antique ?
COX	1	fr. d'épaulement
COX	5	fr.
DIV	1	bouton en plastique
GLA	25	fr.
IND	2	fr.
IND	6	éclats
MOD	18	fr.
PRO	2	éclats
PRO	3	fr.
SIG	1	éclat
TCA	1	fr. de tegula
TCA	1	gros éclat antique
TCA	9	éclats
TN	1	fr. de lèvre de Lamboglia 5/7
VER	2	fr.

<b>Localisation</b>
---------------------

Commune Allanche

Lieu-dit Couniaires

Nom du site Roche Maillargue

Rayon d'incertitude (m)

Précision de la localisation 3

Cadastre

Centroïde (Lambert 93)

Année	Section	Parcelle
2018	YD	71

X	696472	Y	6456383	Z	1044
---	--------	---	---------	---	------

**Information de localisation**

L'enquête orale menée auprès de Christian Baillargeat a orienté les recherches autour du village de Roche. En comparant les photographies aériennes prises entre 1987 et 1994, il est apparu qu'un seul hangar agricole a été construit. Il se situe à l'est de Roche-Haut.

**Coordonnées supplémentaires**

X	Y	Z	Description
---	---	---	-------------

Découverte		Intervention	Historiographie
Inventeur	Date	N° CAG	N° Patriarche
Alphonse Vinatié		001-24	15.001.0099
<b>Intervention</b>			
Alphonse Vinatié	Travaux ruraux	1986	

**Historiographie**

Les découvertes ont été réalisées dans les tas de déblais du creusement des fondations d'un hangar entre Maillargues et Roche. La dalle en béton, coulée avant qu'A. Vinatié ne puisse intervenir, a empêché d'accéder à de plus amples informations (Vinatié, Baillargeat-Delbos 2002 : 132). A. Vinatié pense, d'après le mobilier (figure 1), sans *tegulae*, qu'il s'agit d'une incinération. La toponymie et les fragments suggèrent à A. Vinatié la présence d'une *villa*.

**Interprétation fournie par la bibliographie**

Alphonse Vinatié Élément funéraire

Alphonse Vinatié *Villa***Bibliographie**

- Baillargeat-Delbos C. (2009) Verres romains en Cézallier. *Revue de la Haute-Auvergne* (71) : p. 377.
- Provost M., Vallat P. (1996) *Carte Archéologique de la Gaule - Le Cantal*. Paris : Fondation Maison des Sciences de l'Homme, p. 62.
- Vinatié A. (1991) *Le pays d'Allanche à l'époque gallo-romaine (100 ans av. J.-C. - 300 ans après)*. *Archéologie et Histoire*. Allanche : Les Amis du Vieil Allanche, p. 50-55.
- Vinatié A., Baillargeat-Delbos C. (2002) *Archéologie en Cézallier et aux confins du Limon*. Allanche : Les Amis du Vieil Allanche, p. 132-136.

<b>Résultats</b>	<b>Interprétation</b>
------------------	-----------------------

**Travail de terrain pendant la thèse**

Le mobilier archéologique étudié est conservé dans les collections du Musée de la Haute-Auvergne à Saint-Flour.

**Occupation protohistorique****Occupation médiévale**

Élément de construction

Structure
Incinération

Activité

<b>Type de superficie</b>	<b>Surface (ha)</b>	<b>Phase chronologique</b>	<b>Datation siècle</b>
<b>N° d'UP</b>		Antiquité	Ie s. ap. J.-C.
<b>Précision de la datation</b>	2	Augustéen	
		Haut-Empire	
<b>Typologie descriptive</b>	Site		
<b>Interprétation</b>	Funéraire isolé		
<b>Mobilier archéologique</b>	<b>Somme du mobilier</b>		
	25		

Code	Nbr	Description
CB	1	fr. avec une inscription ?
CB	1	fr. de bord cassé volontairement ?
CB	1	fr. de fond percé au centre, brûlé
CB	3	cruches différentes brûlées, dont une avec deux carènes (très fragmentées)
CNT	1	fr.
COX	1	cruche brûlée (très fragmentée)
COX	1	fr.
COX	1	fr. de fond d'amphorette, brûlé
FIN	1	gobelet presque archéologiquement entier avec décor guilloché
OSH	10	esquilles brûlées d'os humains
SIG-SG	1	éclat
SIG-SG	1	éclat brûlé SG ?
VER	2	fr. déformé par la chaleur



# Illustration

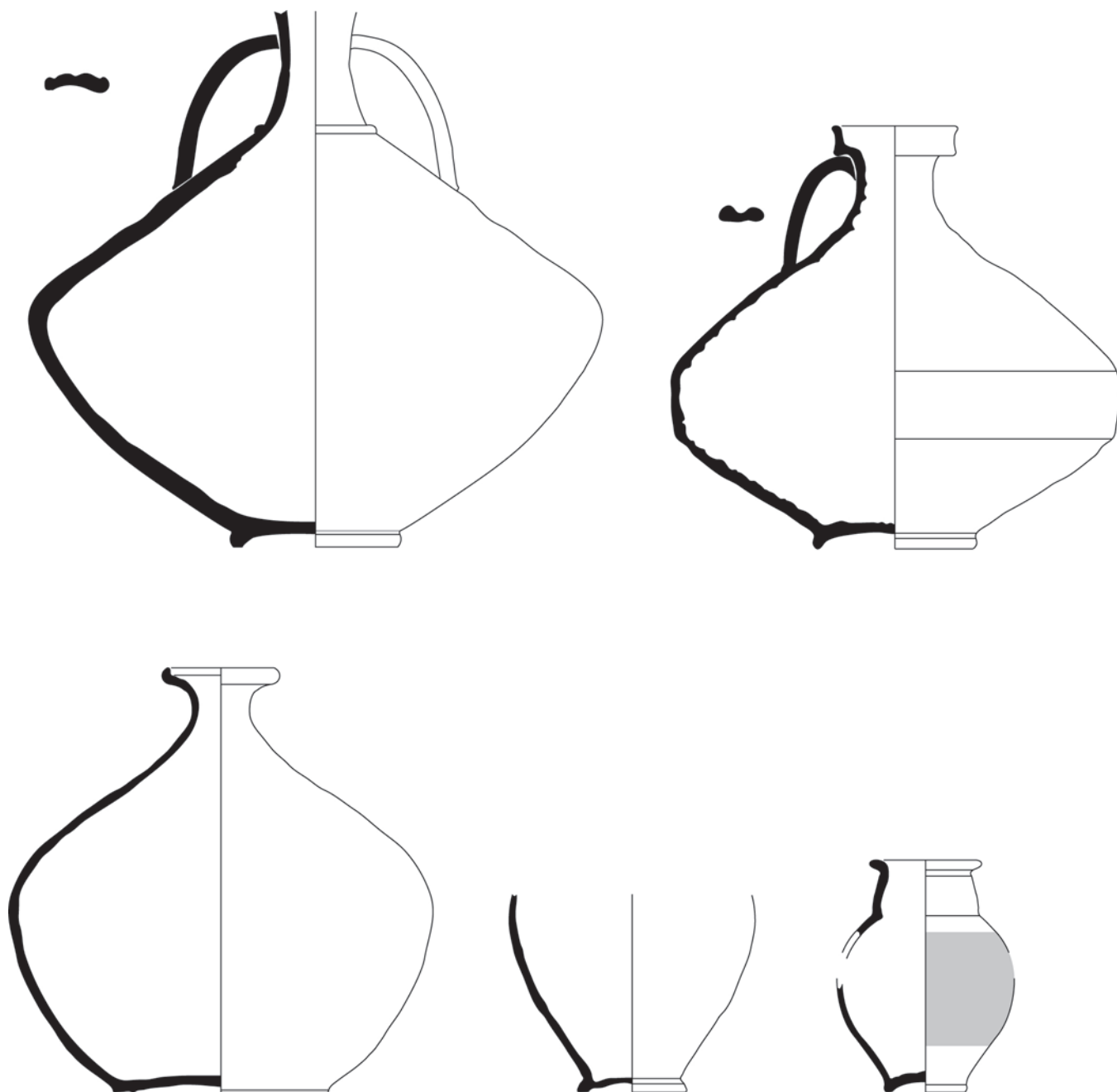


Figure 1 : Vases découverts sur le site de la Roche Maillargue

Source : Vinatié 1991 : 50-55, DAO : M. Calbris 2018

N°ALL\_6

<b>Localisation</b>
---------------------

Commune Allanche

Lieu-dit Chaumeille et Le Bourg

Nom du site L'Enclos Tournadre, ou site d'Allanche

Rayon d'incertitude (m)

Précision de la localisation 3

## Cadaastre

## Centroïde (Lambert 93)

Année	Section	Parcelle
2013	AC	
2013	ZY	

X	Y	Z
695220	6459190	1024

**Information de localisation**

Le site d'Allanche est connu de manière ponctuelle, sur une grande surface. Les indices pour le localiser sont très ténus. Il est possible de situer l'occupation sous l'actuelle zone artisanale au nord-est d'Allanche et sous les premières maisons du bourg. Ne pouvant pas estimer le nombre de parcelles, seules les sections cadastrales peuvent être mentionnées.

**Coordonnées supplémentaires**

X	Y	Z	Description
695050	6459000	1002	Extension de l'occupation (Maison des Eaux et Forêts)

Découverte		Intervention	Historiographie
Inventeur	Date	N° CAG	N° Patriarche
Alphonse Vinatié		001-23	15.001.0098
Intervention			
Alphonse Vinatié	Travaux ruraux		

**Historiographie**

Seuls quelques éléments mobiliers ont pu être retrouvés sur environ 300 m de distance. Un creusement au sein de l'enclos Tournadre a permis la découverte de tuiles à plus de deux mètres de profondeur. Alphonse Vinatié a été prévenu trop tard et n'a pas pu relever de coupe stratigraphique.

**Interprétation fournie par la bibliographie**Alphonse Vinatié *Villa***Bibliographie**

- Provost M., Vallat P. (1996) *Carte Archéologique de la Gaule - Le Cantal*. Paris : Fondation Maison des Sciences de l'Homme, p. 62.
- Vinatié A. (1991) *Le pays d'Allanche à l'époque gallo-romaine (100 ans av. J.-C. - 300 ans après)*. *Archéologie et Histoire*. Allanche : Les Amis du Vieil Allanche, p. 50.
- Vinatié A., Baillargeat-Delbos C. (2002) *Archéologie en Cézallier et aux confins du Limon*. Allanche : Les Amis du Vieil Allanche, p. 132.

<b>Résultats</b>	<b>Interprétation</b>
------------------	-----------------------

**Travail de terrain pendant la thèse**

Aujourd'hui le quartier est construit. Il sera difficile d'obtenir des informations supplémentaires hors du cadre de l'archéologie préventive. Le mobilier n'a pas été retrouvé dans les musées.

**Occupation protohistorique****Occupation médiévale**

Élément de construction

Structure

Activité

*Tegula*

<b>Type de superficie</b>	<b>Surface (ha)</b>	<b>Phase chronologique</b>	<b>Datation siècle</b>
<b>N° d'UP</b>		Antiquité	
<b>Précision de la datation</b>	1		
<b>Typologie descriptive</b>	Site		
<b>Interprétation</b>	Établissement	Site indéterminé	
<b>Mobilier archéologique</b>	<b>Somme du mobilier</b>		

<b>Code</b>	<b>Nbr</b>	<b>Description</b>
CB		fr. (d'après la bibliographie)
COX		fr. (d'après la bibliographie)
FER		une clavette en fer (d'après la bibliographie)
SIG		fr. (d'après la bibliographie)
TCA		fr. de tegula (d'après la bibliographie)

<b>Localisation</b>
---------------------

Commune Allanche

Lieu-dit Derrière le Bac

Nom du site Haut-le-Bac et Romaniargues

Rayon d'incertitude (m)

Précision de la localisation 3

## Cadastre

## Centroïde (Lambert 93)

Année	Section	Parcelle
2013	YN	139

X	Y	Z
693730	6460725	1002

**Information de localisation**

À gauche de la route en direction de Marcenat et de celle en direction de Pradiers, la terre a été retournée lors de travaux agricoles sur une surface d'environ 10 m<sup>2</sup>.

**Coordonnées supplémentaires**

X	Y	Z	Description
---	---	---	-------------

Découverte		Intervention	Historiographie
------------	--	--------------	-----------------

Inventeur	Date	N° CAG	N° Patriarche
Alphonse Vinatié		001-27	15.001.0094

**Intervention**

Alphonse Vinatié	Travaux ruraux	1977
Alphonse Vinatié	Prospection pedestre	1990

**Historiographie**

Les travaux agricoles ont mis au jour des vestiges sur quelques m<sup>2</sup>. Les résultats des prospections d'Alphonse Vinatié sont présentés dans son premier ouvrage en 1991. Le *Dictionnaire statistique du Cantal* (Deribier du Chatelet 1852 : 31) mentionnait déjà des informations toponymiques (Vinatié 1991 : 48-51).

**Interprétation fournie par la bibliographie**Alphonse Vinatié *Villa***Bibliographie**

- Deribier du Chatelet J.-B., De Chazelles P. (1852-1857) *Dictionnaire statistique et historique du département du Cantal*. Aurillac : Imprimerie de Picut, p. 31.
- Provost M., Vallat P. (1996) *Carte Archéologique de la Gaule - Le Cantal*. Paris : Fondation Maison des Sciences de l'Homme, p. 62.
- Vinatié A. (1977) Découverte de vestiges gallo-romains. Coupe gallo-romaine sigillée près du buron des Veyrines. Commune de Landeyrat. *Revue de la Haute-Auvergne* (46) : p. 140-141.
- Vinatié A. (1981) Quelques observation sur l'occupation gallo-romaine du versant sud-est du Cézallier et des sommets environnants. *Revue de la Haute-Auvergne* (48) : p. 231-239.
- Vinatié A. (1991) *Le pays d'Allanche à l'époque gallo-romaine (100 ans av. J.-C. - 300 ans après)*. *Archéologie et Histoire*. Allanche : Les Amis du Vieil Allanche, p. 48-50.
- Vinatié A., Baillargeat-Delbos C. (2002) *Archéologie en Cézallier et aux confins du Limon*. Allanche : Les Amis du Vieil Allanche, p. 130-132.

<b>Résultats</b>	<b>Interprétation</b>
------------------	-----------------------

**Travail de terrain pendant la thèse**

Seuls trois tessons ont été retrouvés au Musée de la Haute-Auvergne à Saint-Flour.

**Occupation protohistorique****Occupation médiévale**

Élément de construction

Structure

Activité

*Tegula*

<b>Type de superficie</b>	<b>Surface (ha)</b>	<b>Phase chronologique</b>	<b>Datation siècle</b>
<b>N° d'UP</b>		Antiquité Haut-Empire	Ie s. ap. J.-C.
<b>Précision de la datation</b>	2		
<b>Typologie descriptive</b>	Site		
<b>Interprétation</b>	Établissement	Site indéterminé	
<b>Mobilier archéologique</b>	<b>Somme du mobilier</b>	3	

<b>Code</b>	<b>Nbr</b>	<b>Description</b>
CB		fr. (d'après la bibliographie)
COX	1	fr. d'anse
SIG	1	fr. brûlé
SIG	1	fr. proche de Lez.042 mais pas Lezoux, Centre Gaule ?
TCA		fr. de tegula (d'après la bibliographie)
TN		fr. (d'après la bibliographie)

<b>Localisation</b>
---------------------

Commune Allanche

Lieu-dit

Nom du site *Via Terrana*

Rayon d'incertitude (m)

Précision de la localisation 3

Cadastre

Centroïde (Lambert 93)

Année Section Parcelle

X Y Z

**Information de localisation**

La localisation est incertaine. Les coordonnées correspondent aux mentions faites dans la CAG 15.

**Coordonnées supplémentaires**

X	Y	Z	Description
696743	6458423		
697092	6458430		
697750	6458195		
697990	6458203		
698189	6458152		
698348	6457951		
698597	6457899		

<b>Découverte</b>	<b>Intervention</b>	<b>Historiographie</b>
-------------------	---------------------	------------------------

**Inventeur****Date****N° CAG****N° Patriarche**

Jean Pagès-Allary

1905

001-07

15.001.0119

**Intervention**

Jean Pagès-Allary

1905

Alphonse Vinatié

Prospection pédestre

**Historiographie**

Jean Pagès-Allary est le premier à reconnaître une voie romaine à Allanche, passant au sud du site de Mathonière (ALL\_1). Les hypothèses sont reprises par Alphonse Vinatié qui, par une analyse des formes paysagères, tente de définir les positions géographiques des itinéraires dans le nord du Cantal. Cependant aucun chemin n'a clairement été sondé pour attester de sa datation. Le dossier des voies romaines reste très indigent et il faut prendre ces indications du réseau viaire avec prudence.

**Interprétation fournie par la bibliographie**

Alphonse Vinatié Voie

Jean Pagès-Allary Voie

**Bibliographie**

- Pagès-Allary J., Lauby A. (1905) Fouilles aux Veyrines, près d'Allanche (Cantal). *Revue d'Auvergne* (22) : p. 127.

- Provost M., Vallat P. (1996) *Carte Archéologique de la Gaule - Le Cantal*. Paris : Fondation Maison des Sciences de l'Homme, p. 61.

- Vinatié A. (1973) Contribution à l'étude de l'occupation gallo-romaine dans la région de Massiac (deuxième partie). *Revue de la Haute-Auvergne* (43) : p. 489-520.

- Vinatié A. (1991) *Le pays d'Allanche à l'époque gallo-romaine (100 ans av. J.-C. - 300 ans après)*. *Archéologie et Histoire*. Allanche : Les Amis du Vieil Allanche, p. 91 – p. 124-127 – carte 4.

Résultats	Interprétation
-----------	----------------

**Travail de terrain pendant la thèse**

Il est difficile d'attester la présence de voies romaines à Allanche. Les informations archéologiques manquent pour affirmer les interprétations.

**Occupation protohistorique****Occupation médiévale**

Élément de construction		Structure	Activité	
Type de superficie	Surface (ha)		Phase chronologique	Datation siècle
N° d'UP			Antiquité	
Précision de la datation 1				
Typologie descriptive		Autre donnée bibliographique		
Interprétation		Élément de voirie		
Mobilier archéologique		Somme du mobilier		
Code	Nbr	Description		

<b>Localisation</b>
---------------------

Commune Allanche

Lieu-dit Lacan-Sud

Nom du site Lacan

Rayon d'incertitude (m)

Précision de la localisation 4

## Cadastre

## Centroïde (Lambert 93)

Année	Section	Parcelle
2017	YI	9 à 14
2017	YI	16 à 20

X 694251 Y 6456845 Z 1080

**Information de localisation**

Le site se trouve aux lieux-dits Lacan-Sud et Lacan-Bas-Ouest, sur un petit replat exposé au sud, abrité des vents du nord par un sommet.

**Coordonnées supplémentaires**

X	Y	Z	Description
---	---	---	-------------

Découverte		Intervention	Historiographie
Inventeur	Date	N° CAG	N° Patriarche
Maxime Calbris	2018		
Maxime Calbris	Prospection pedestre	2018	

**Historiographie****Interprétation fournie par la bibliographie****Bibliographie**

Résultats	Interprétation
-----------	----------------

**Travail de terrain pendant la thèse**

La prospection a permis d'appréhender deux parcelles labourées, espacées de 250 m par des prés (figure 1). La faible distance nous permet de rapprocher les découvertes malgré l'absence d'information entre-elles. Dans la parcelle à l'est, nous avons pu mettre en évidence une concentration de céramique protohistorique (La Tène). L'occupation romaine se poursuit au Haut-Empire. Dans la parcelle ouest, on remarque un indice d'occupation au haut Moyen Âge après une absence d'indices pour les IIIe, IVe et Ve siècles.

**Occupation protohistorique**

Habitat

Protohistoire

**Occupation médiévale**

Élément de construction	Structure	Activité
<i>Tegula</i>		
<b>Type de superficie</b>	<b>Surface (ha)</b>	<b>Phase chronologique</b>
Zone à forte concentration	3	Second Âge du Fer
Emprise reconnue du site	8	La Tène D
		Antiquité
<b>N° d'UP</b> 461, 462, 482 à 484		Augustéen
		Haut-Empire
<b>Précision de la datation</b> 3		<b>Datation siècle</b>
		Ie s. av. J.-C.
		Ie s. ap. J.-C.
		Ile s. ap. J.-C.
		IIIe s. ap. J.-C.

**Typologie descriptive**



Interprétation Établissement Grand établissement agropastoral

Mobilier archéologique Somme du mobilier 319

Code	Nbr	Description
AI	1	fr. d'amphore de type pompéien
CB	1	éclat d'anse brûlée
CB	1	fr. de bord de cruche
CB	1	fr. de col avec départ d'anse quadrilobée, brûlé
CB	1	fr. de fond
CB	7	fr.
CNT	1	fr. de lèvre
CNT	2	fr. de fond
CNT	4	fr. CNT/PRO ?
CNT	11	fr.
COX	1	fr. avec cannelures
COX	1	fr. avec un petit cordon, amphorette
COX	1	fr. de bord de cruche
COX	1	fr. de bord de jatte
COX	1	fr. de col
COX	1	fr. de fond d'amphorette
COX	1	fr. de fond de pot à cuire
COX	2	fr. avec cannelures
COX	2	fr. brûlés
COX	3	fr. d'amphorette
COX	5	fr. de fond
COX	7	fr. d'épaulement
COX	8	fr. de bord de pot
COX	71	fr.
DIV	1	fr. de bord de pipe en terre blanche
DOL	1	fr.
DOL	1	fr. de fond
DOL	3	fr. de cordon
ENG	1	fr. d'épaulement avec décor à la molette
FER	1	fr. de fer à cheval
FER	1	plaque moderne
FIN	1	éclat de bord brûlé
FIN	1	fr.
FIN	1	fr. de bord de type Menez 59, sur. ext. enfumée et lissée
FIN	1	fr. de carène
FIN	1	fr. de lèvre de jatte
FIN	2	petits fr.
GLA	9	fr.
GRI-ARD	1	fr. de bord de pot GRI-ARD ?
IND	5	fr.
MAT	1	fr. d'ardoise

MOD	45	fr.
PF	1	fr.
PF	1	fr. de fond brûlé (PF/MET ?)
PRO	1	fr. avec un décor de cordon rapporté digité
PRO	1	fr. d'att. d'anse ?
PRO	1	fr. de bord de jatte à lèvre rentrante de type La Tène C ou D
PRO	1	fr. de bord d'écuelle
PRO	1	fr. d'épaulement
PRO	1	fr. perforé au milieu de la pâte dans le sens horizontal ? fr. de mamelon ?
PRO	2	fr. de fond
PRO	2	fr. PRO ?
PRO	5	fr. de lèvre
PRO	47	fr.
RED	1	fr.
RED	1	fr. de bord de jatte
RED	1	fr. de fond retaillé ?
RED	2	fr. de fond
SIG	1	éclat sans engobe
SIG	1	fr.
SIG-CG	1	éclat phase 7
SIG-CG	1	fr. de bord Lez.209
SIG-CG	1	fr. de fond d'assiette, phase 6
SIG-CG	1	fr. de phase 5
SIG-CG	1	fr. phase 8/10 ?
SIG-CG	1	gros fr. Drag. 33, Lez.036, phase 6
SIG-SG	1	éclat
SIG-SG	1	éclat de bord Ritt. 5 (5 av. J.-C. - 40 ap. J.-C.)
TCA	1	fr. de crochet de tegula
TCA	1	fr. d'imbrex
TCA	1	fr. d'imbrex retaillé ?
TCA	4	fr. de tegula
TCA	7	éclats
TN	1	fr. de bord
TN	2	fr.
VER	1	fr. de col de bouteille
VER	1	fr. de goulot ?
VER	2	fr. antiques
VER	2	fr. moderne
VER	5	fr. de verres modernes

<b>Localisation</b>
---------------------

Commune Allanche

Lieu-dit Lacan-Sud

Nom du site Lacan

Rayon d'incertitude (m)

Précision de la localisation 4

## Cadastre

## Centroïde (Lambert 93)

Année	Section	Parcelle
2017	YI	9 à 14
2017	YI	16 à 20

X 694251 Y 6456845 Z 1080

**Information de localisation**

Le site se trouve aux lieux-dits Lacan-Sud et Lacan-Bas-Ouest, sur un petit replat exposé au sud, abrité des vents du nord par un sommet.

**Coordonnées supplémentaires**

X	Y	Z	Description
---	---	---	-------------

Découverte		Intervention	Historiographie
Inventeur	Date	N° CAG	N° Patriarche
Maxime Calbris	2018		
<b>Intervention</b>			
Maxime Calbris	Prospection pedestre	2018	

**Historiographie****Interprétation fournie par la bibliographie****Bibliographie**

Résultats	Interprétation
-----------	----------------

**Travail de terrain pendant la thèse**

La prospection a permis d'appréhender deux parcelles labourées, espacées de 250 m par des prés (figure 1). La faible distance nous permet de rapprocher les découvertes malgré l'absence d'information entre-elles. Dans la parcelle à l'est, nous avons pu mettre en évidence une concentration de céramique protohistorique (La Tène). L'occupation romaine se poursuit au Haut-Empire. Dans la parcelle ouest, on remarque un indice d'occupation au haut Moyen Âge après une absence d'indices pour les IIIe, IVe et Ve siècles.

**Occupation protohistorique****Occupation médiévale**

Élément de construction		Structure	Activité
Type de superficie	Surface (ha)	Phase chronologique	Datation siècle
Zone à forte concentration	1,85	Antiquité tardive	VIe s. ap. J.-C.
Emprise reconnue du site	5,7	Moyen Âge	VIIe s. ap. J.-C.
		Haut Moyen Âge	

N° d'UP 461, 462, 482 à 484

Précision de la datation 3

Typologie descriptive Indice de site

Interprétation Établissement

Mobilier archéologique Somme du mobilier 7

Code	Nbr	Description
HMA	1	fr.

HMA	1	fr. d'anse
HMA	1	fr. d'anse en seau
HMA	1	fr. de bord de jatte avec collerette ?
HMA	1	fr. de bord de pot
HMA	1	fr. de bord de pot VIe - VIIe s.
HMA	1	fr. de fond HMA ?

# Illustration

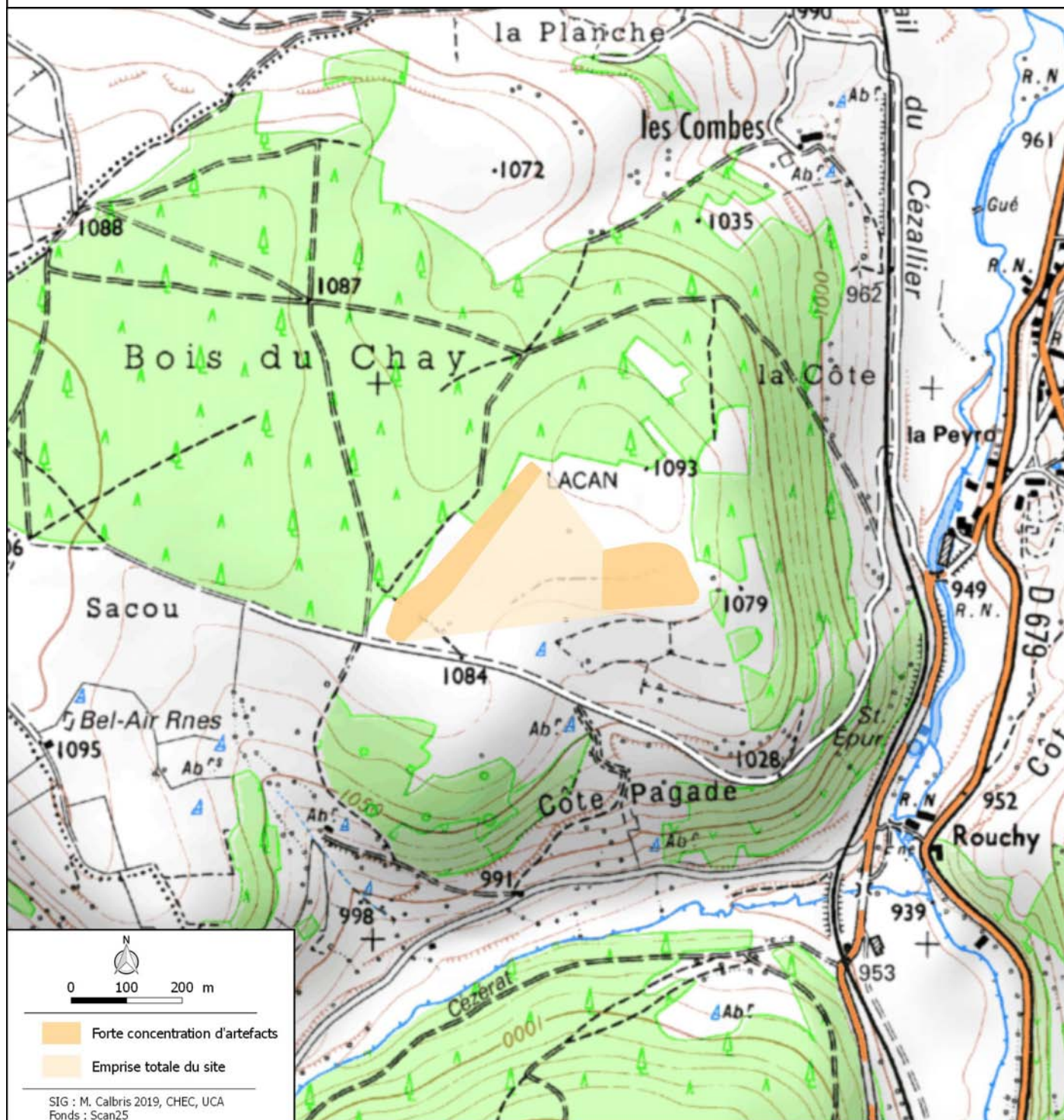


Figure 1 : Plan du site de Lacan-Sud

N°ALL\_10

Source : M. Calbris

<b>Localisation</b>
---------------------

Commune Allanche

Lieu-dit Sacou

Nom du site Sacou

Rayon d'incertitude (m)

Précision de la localisation 4

Cadastre

Centroïde (Lambert 93)

Année	Section	Parcelle
2017	YI	1

X	693467	Y	6456789	Z	1090
---	--------	---	---------	---	------

**Information de localisation**

L'entité archéologique se trouve au nord de la ferme du Bel-Air sur une pente exposée à l'est. Elle se trouve à un peu plus de 500 m du site de Lacan.

**Coordonnées supplémentaires**

X	Y	Z	Description
---	---	---	-------------

<b>Découverte</b>	<b>Intervention</b>	<b>Historiographie</b>
-------------------	---------------------	------------------------

<b>Inventeur</b>	<b>Date</b>	<b>N° CAG</b>	<b>N° Patriarche</b>
------------------	-------------	---------------	----------------------

Maxime Calbris

2017

**Intervention**

Maxime Calbris

Prospection pédestre

2017

**Historiographie****Interprétation fournie par la bibliographie****Bibliographie**

<b>Résultats</b>	<b>Interprétation</b>
------------------	-----------------------

**Travail de terrain pendant la thèse**

Il s'agit d'une des rares parcelles labourées dans cet espace. Dans le bas de la pente nous avons pu mettre en évidence une occupation protohistorique sur environ 500 m<sup>2</sup>. Les découvertes antiques se caractérisent par un nombre de petits fragments de céramique antiques diffus au sein d'une langue de terre qui suit la pente du terrain. L'absence de concentration et la petitesse des fragments (malgré trois gros tessons) laissent supposer un effet de colluvionnement. On ne peut pas classer cette entité comme un site et elle doit certainement se rattacher à l'activité de celui de Lacan.

**Occupation protohistorique**

Occupation

Protohistoire

**Occupation médiévale**

Élément de construction

Structure

Activité

Type de superficie

Surface (ha)

Phase chronologique

Datation siècle

Zone de dispersion

0,3

Second Âge du Fer

Ie s. av. J.-C.

N° d'UP 288 à 291, 460

La Tène D

Ie s. ap. J.-C.

Antiquité

IIe s. ap. J.-C.

Précision de la datation 2

Augustéen

Typologie descriptive Indice de site

Haut-Empire

Interprétation Établissement

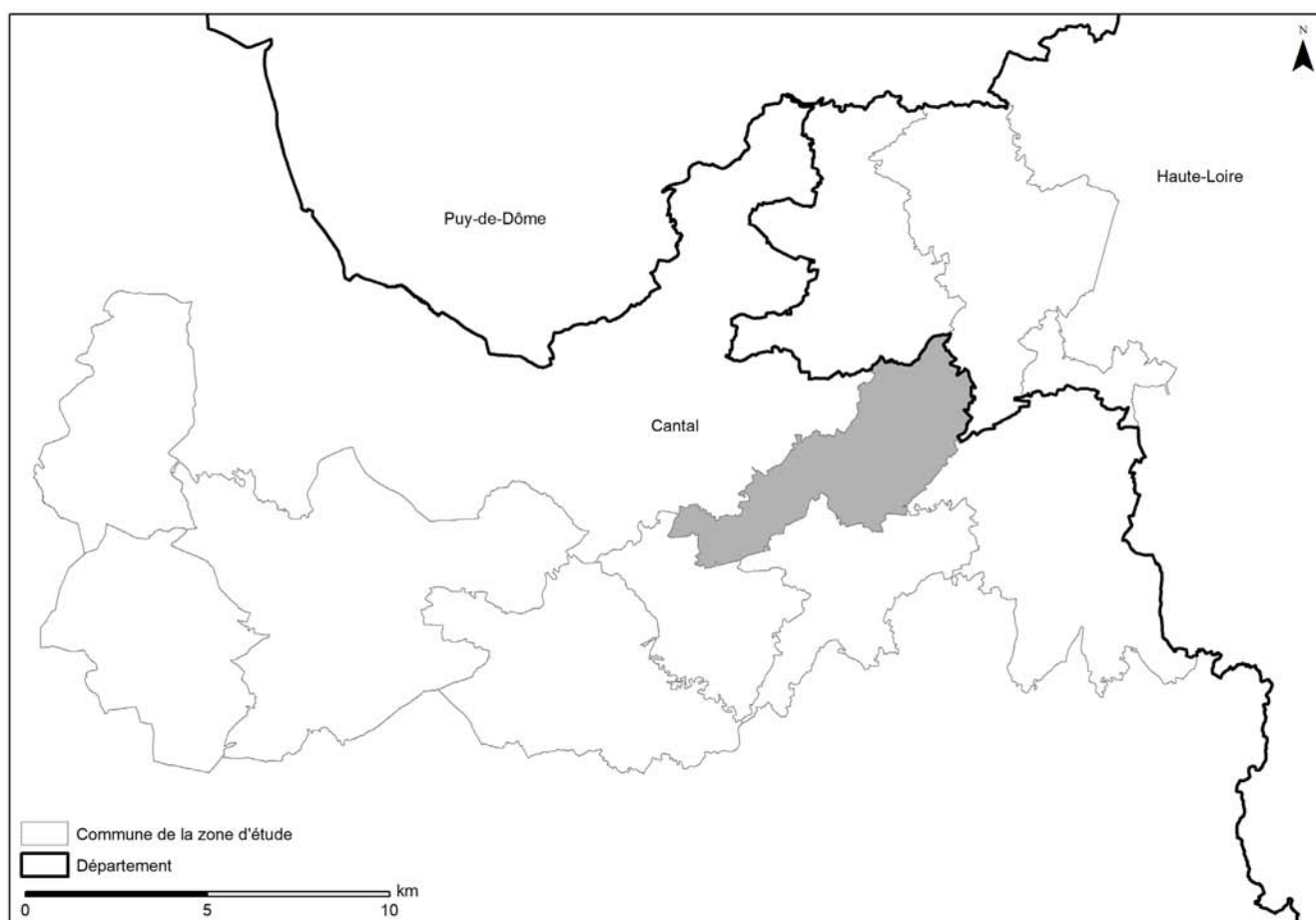
## Mobilier archéologique Somme du mobilier 121

Code	Nbr	Description
CB	1	fr. d'anse
CB	4	fr.
COX	1	éclat de bord
COX	1	fr. d'anse bilobée
COX	1	fr. de bord de jatte
COX	1	fr. de bord de pot
COX	1	fr. de carène
COX	1	fr. de collerette de marmite
COX	1	fr. de lèvre de pot
COX	1	fr. d'épaulement
COX	1	fr. retaillé ? percé ?
COX	1	fr. souligné par des cannelures
COX	1	gros fr. de bord avec collerette de pot, marmite
COX	2	fr. avec petits cordons
COX	2	fr. de fond
COX	2	fr. d'épaulement de pot
COX	35	fr.
ENG	1	éclat
ENG	1	fr.
ENG	1	fr. brûlé
ENG	1	fr. de bord de cruche
FER	1	tige carrée moderne
FER	1	tige moderne ?
FIN	1	éclat SIG ?
GLA	1	fr.
GLA	1	fr. de fond
GRF	1	fr. de carène proche du col cannelé, La Tène finale - augustéen
GRF	3	fr. GRF ?
HMA	1	fr. de bord
IND	1	éclat
IND	1	éclat de bord d'anse
IND	2	fr.
MOD	4	fr.
PF	1	éclat de bord de gobelet
PRO	1	éclat
PRO	1	fr. avec décor ?
PRO	1	fr. avec petit cordon, érodé
PRO	1	fr. de bord de pot
PRO	1	fr. de carène La Tène finale ?
PRO	1	fr. de fond
PRO	1	fr. proche de la lèvre
PRO	2	fr. PRO, La Tène finale ?

PRO	8	fr. PRO ?
PRO	20	fr.
SIG-CG	1	éclat phase 5 ?
SIL	1	fr. de silex, taillé
TCA	2	éclats



# Auriac-l'Église



Code INSEE : **15013**

Superficie de la commune / Espace Nord-Est Cantal (en km<sup>2</sup>) : **20 / 248**

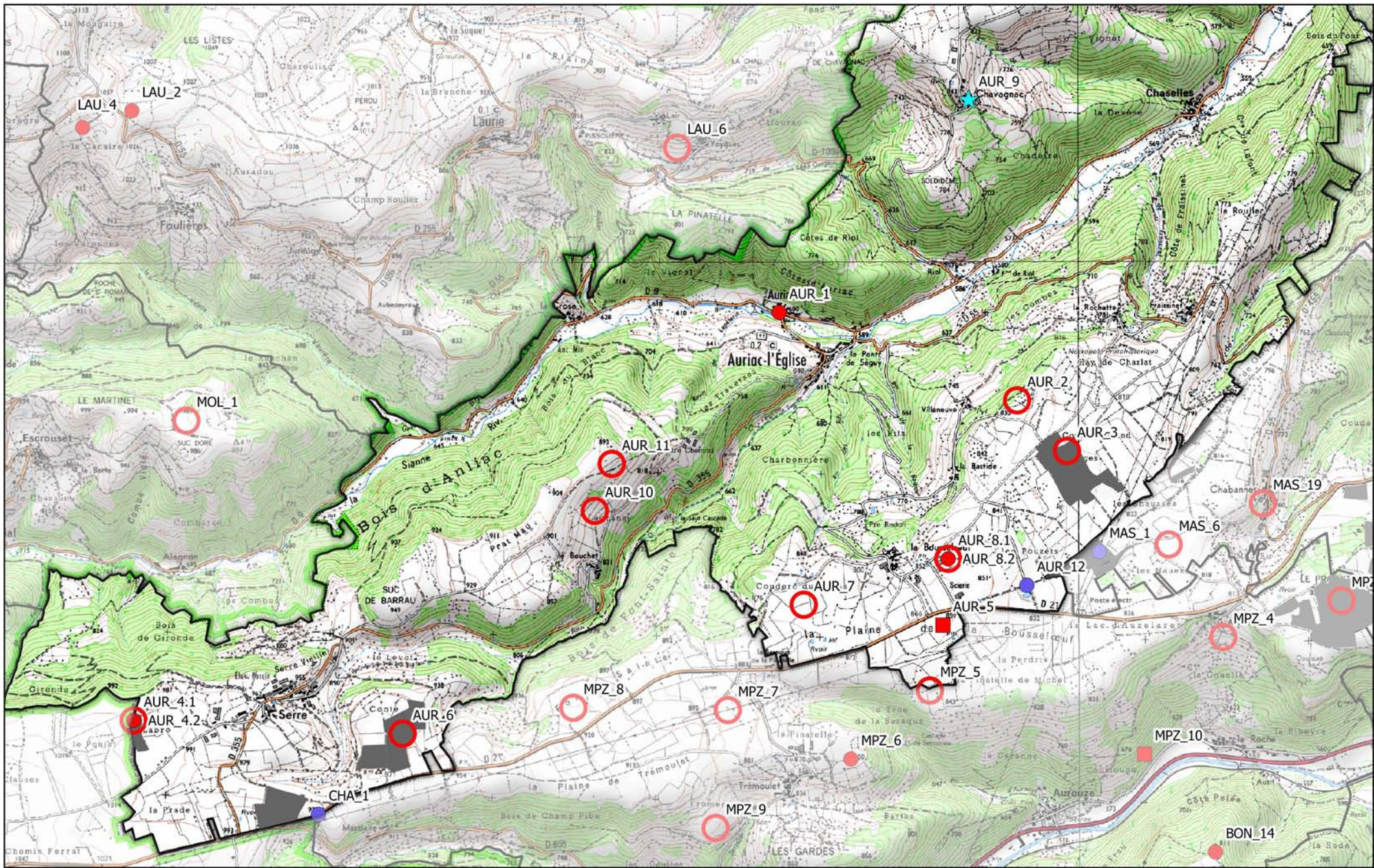
Altitude minimale / maximale : **540 / 1007**

Principaux cours d'eau : **la Sianne**


Nombre d'entités archéologiques dans la commune / dans la zone d'étude : **12 / 121**

Superficie prospectée dans la commune / dans la zone d'étude (ha) : **29,56 / 727,75**

Nombre d'entités prospectées dans la commune / dans la zone d'étude : **3 / 35**



Entités archéologiques sur la commune d'Auriac-l'Église



<b>Localisation</b>
---------------------

Commune Auriac-L'Eglise

Lieu-dit Auriac-Bas

Nom du site Auriac-Bas

Rayon d'incertitude (m)

Précision de la localisation 2

Cadastre

Centroïde (Lambert 93)

Année Section Parcelle

X 709655 Y 6463099 Z 600

**Information de localisation**

Karine Prêtre, lors de ses recherches dans le cadre d'une maîtrise à l'université de Clermont, n'a pas réussi à retrouver le propriétaire du terrain. Les coordonnées indiquent le lieu-dit.

**Coordonnées supplémentaires**

X	Y	Z	Description
---	---	---	-------------

Découverte	Intervention	Historiographie
------------	--------------	-----------------

<b>Inventeur</b>	<b>Date</b>	<b>N° CAG</b>	<b>N° Patriarche</b>
François Tardieu	1973	013-17	15.013.0007

**Intervention**

François Tardieu	Découverte fortuite	1973
------------------	---------------------	------

**Historiographie**

Le propriétaire du terrain, François Tardieu, lors du creusement d'une canalisation, a mis au jour des fragments de céramiques romaines et des coquilles d'huître. Aucune intervention archéologique n'a pu avoir lieu. Alphonse Vinatié n'a pas pu voir le mobilier. Il pense que ces indices sont liés à un habitat à proximité (Vinatié 1973 : 508).

**Interprétation fournie par la bibliographie**

Alphonse Vinatié	Habitat	Villa à proximité
------------------	---------	-------------------

**Bibliographie**

- Prêtre K. (2005) *L'occupation du sol à l'époque gallo-romaine dans le Nord-est cantalien*. Mémoire de Maîtrise sous la direction de F. Trément, Clermont-Ferrand : Université Blaise Pascal, Clermont II, vol. 2, p. 39.
- Provost M., Vallat P. (1996) *Carte Archéologique de la Gaule - Le Cantal*. Paris : Fondation Maison des Sciences de l'Homme, p. 73.
- Vinatié A. (1973) Contribution à l'étude de l'occupation gallo-romaine dans la région de Massiac (deuxième partie). *Revue de la Haute-Auvergne* (43) : p. 508.

Résultats	Interprétation
-----------	----------------

**Travail de terrain pendant la thèse**

A. Vinatié n'a pas pu observer le mobilier qui a du être remis dans la terre pour combler le trou réalisé par F. Tardieu.

**Occupation protohistorique****Occupation médiévale**

Habitat	Moyen Âge
---------	-----------

**Élément de construction****Structure****Activité**

Type de superficie	Surface (ha)	Phase chronologique	Datation siècle
N° d'UP		Antiquité	

Précision de la datation 1

**Typologie descriptive**    Indice de site**Interprétation**    Établissement**Mobilier archéologique**    **Somme du mobilier****Code**    **Nbr**    **Description**

FAU            plusieurs huîtres (d'après la bibliographie)

ROM            fr. (d'après la bibliographie)

<b>Localisation</b>
---------------------

Commune Auriac-L'Eglise

Lieu-dit Villeneuve

Nom du site Villeneuve-les-Hourtils

Rayon d'incertitude (m) 200

Précision de la localisation 3

## Cadastre

## Centroïde (Lambert 93)

Année	Section	Parcelle
2017	D2	262, 263

X	Y	Z
711115	6462560	830

**Information de localisation**

La localisation du site s'est égarée dans la bibliographie. En reprenant les premiers articles d'Alphonse Vinatié, il est possible de proposer des coordonnées avec un rayon d'incertitude de 200 m. Le site se trouve en rebord de plateau à environ 300 mètres du village de Villeneuve.

**Coordonnées supplémentaires**

X	Y	Z	Description

Découverte		Intervention	Historiographie
Inventeur	Date	N° CAG	N° Patriarce
Alphonse Vinatié	1968	013-007	15.013.0037
<b>Intervention</b>			
Alphonse Vinatié	Prospection pédestre	1968	
Karine Prêtre	Prospection pédestre	2005	

**Historiographie**

Le site est connu avant les années 1960 puisque le propriétaire, interrogé en 1968 par A. Vinatié, se souvient d'avoir vu des « tombereaux de tuiles à rebord » (Vinatié 1968 : 316). A. Vinatié décrit des murs encore visibles à la pousse des blés dans les champs cultivés à proximité. Il interprète le site comme une *villa*.

**Interprétation fournie par la bibliographie**Alphonse Vinatié *Villa***Bibliographie**

- Provost M., Vallat P. (1996) *Carte Archéologique de la Gaule - Le Cantal*. Paris : Fondation Maison des Sciences de l'Homme, p. 72.
- Vinatié A. (1968) Première contribution à l'étude de l'occupation gallo-romaine dans les environs de Massiac. *Revue de la Haute-Auvergne* (41) : p. 316.
- Vinatié A. (1995) *Sur les chemins du temps au Pays de Massiac – 15 000 ans d'histoire de la fin du paléolithique à l'aube du Moyen Âge*. Archéologie et Histoire. Aurillac : Communauté de communes du Pays de Massiac, p. 184-185.

<b>Résultats</b>	<b>Interprétation</b>
------------------	-----------------------

**Travail de terrain pendant la thèse**

Le mobilier archéologique étudié est conservé dans le Musée de la Haute-Auvergne à Saint-Flour. Les tessons analysés montrent 5 fragments qui pourraient être du haut Moyen Âge. Il serait trop ambitieux de créer une phase chronologique sans plus d'information à ce sujet.

**Occupation protohistorique****Occupation médiévale**

Habitat	Les fragments découverts sont trop peu nombreux pour affirmer la présence d'un site. Il s'agit d'un indice de site.
---------	---

Moyen Âge Haut Moyen Âge
-----------------------------

Élément de construction	Structure	Activité
<i>Tegula</i>		
<b>Type de superficie</b>	<b>Surface (ha)</b>	<b>Phase chronologique</b>
<b>N° d'UP</b>		Antiquité
<b>Précision de la datation</b> 2		Augustéen
		Haut-Empire
<b>Typologie descriptive</b> Site		<b>Datation siècle</b>
<b>Interprétation</b> Établissement	Établissement agropastoral	Ie s. ap. J.-C.
		IIe s. ap. J.-C.
		IIIe s. ap. J.-C.

**Mobilier archéologique Somme du mobilier 67**

Code	Nbr	Description
CB	1	fr. d'anse bilobée
CB	1	fr. de bord
COX	1	fr. de bord d'amphorette
COX	1	fr. de bord de pot
ENG	1	fr. brûlé
ENG	1	fr. d'anse bilobée
ENG	1	fr. décoré à la molette, engobe rouge
FER	1	fr. de plaque ?
FER	3	clous
FIN	1	fr. avec léger décor à la molette en casier
FIN	3	fr.
GRF	1	fr. de bord de pot
GRF	4	fr. avec décor
GRI	1	fr.
HMA	1	fr. avec un décor estampé, HMA ?
HMA	1	fr. de bord d'amphorette ?
HMA	1	fr. de bord de coupe Ve - VIIe s.
HMA	1	fr. de bord de pot
HMA	1	fr. de bord de pot HMA ?
IND	2	fr.
PF	3	petits fr.
RED	1	fr. de bord
RED	2	fr.
SIG-CG	1	fr. de bord Drag. 37, phase 6/7
SIG-CG	1	fr. de Drag. 37 phase 5
SIG-CG	1	fr. de Drag. 42, Lez.024, phase 2/3
SIG-CG	1	fr. de fond Lez.015, Drag. 36, phase 5/7
SIG-CG	1	fr. de lèvre Lez.015, Drag. 36, avec décor de gouttes d'eau, phase 4
SIG-CG	1	fr. de pied annulaire, phase 4
SIG-CG	2	fr. phase 4
SIG-SG	1	éclat
SIG-SG	1	éclat de lèvre Ve A1 ? (60-100)
SIG-SG	1	éclat de pied annulaire
SIG-SG	1	fr.

SIG-SG	1	fr. de bord Ritt. 8b, Drag. 40 (30 - 80 ap. J.-C.)
SIG-SG	1	fr. de fond
SIG-SG	1	fr. de fond de coupe estampillée (illisible)
SIG-SG	1	fr. de pied Drag. 37
SIG-SG	1	fr. indéterminé, encrier ? collerette ?
SIG-SG	1	fr. Ritt. 8b, Drag. 40 (30 - 80 ap. J.-C.)
SIG-SG	2	fr. avec décor moulé Drag. 37
SIL	7	fr. dont un taillé
TCA		fr. de tegula (d'après la bibliographie)
TN	1	fr.
TN	1	fr. avec décor à la molette
TN	1	fr. de bord, TN ?
TN	1	fr. de lèvre de jatte en gouttière Menez 59, Augusto-tibérienne (1 - 37 ap. J.-C.)
TN	1	fr. de petit bord droit
VER	1	fr. avec décor, urne

<b>Localisation</b>
---------------------

Commune Auriac-L'Eglise

Lieu-dit Couderc Grand

Nom du site Villeneuve les Granges

Rayon d'incertitude (m)

Précision de la localisation 4

## Cadastré

## Centroïde (Lambert 93)

Année	Section	Parcelle
2017	D2	401 à 407
2017	D2	421, 422

X 711421 Y 6462250 Z 830

## Information de localisation

Le site s'étend sur plusieurs parcelles entre le lieu-dit Couderc Grand et Les Granges.

## Coordonnées supplémentaires

X	Y	Z	Description																								
<table border="1" style="width: 100%; border-collapse: collapse;"> <thead> <tr> <th style="width: 33%;">Découverte</th> <th style="width: 33%;">Intervention</th> <th style="width: 34%;">Historiographie</th> </tr> </thead> <tbody> <tr> <td><b>Inventeur</b></td> <td><b>Date</b></td> <td><b>N° CAG</b></td> </tr> <tr> <td>J.-P. Resche</td> <td>1968</td> <td>013-008</td> </tr> <tr> <td><b>Intervention</b></td> <td></td> <td></td> </tr> <tr> <td>J.-P. Resche</td> <td>Découverte fortuite</td> <td>1968</td> </tr> <tr> <td>Alphonse Vinatié</td> <td>Prospection pedestre</td> <td>1968</td> </tr> <tr> <td>Karine Prêtre</td> <td>Prospection pedestre</td> <td>2005</td> </tr> <tr> <td>Maxime Calbris</td> <td>Prospection pedestre</td> <td>2016</td> </tr> </tbody> </table>				Découverte	Intervention	Historiographie	<b>Inventeur</b>	<b>Date</b>	<b>N° CAG</b>	J.-P. Resche	1968	013-008	<b>Intervention</b>			J.-P. Resche	Découverte fortuite	1968	Alphonse Vinatié	Prospection pedestre	1968	Karine Prêtre	Prospection pedestre	2005	Maxime Calbris	Prospection pedestre	2016
Découverte	Intervention	Historiographie																									
<b>Inventeur</b>	<b>Date</b>	<b>N° CAG</b>																									
J.-P. Resche	1968	013-008																									
<b>Intervention</b>																											
J.-P. Resche	Découverte fortuite	1968																									
Alphonse Vinatié	Prospection pedestre	1968																									
Karine Prêtre	Prospection pedestre	2005																									
Maxime Calbris	Prospection pedestre	2016																									

## Historiographie

Le propriétaire du terrain, M. Viallefont de La Bastide, relatait à Alphonse Vinatié la découverte, avant 1972, d'un vase et d'une meule lors d'un creusement pour une canalisation. Son fils, lors des labours, a mis au jour beaucoup de céramiques et notamment un petit vase en sigillée intact, Drag. 35-36 (Vinatié 1995 : 181-183). Dans son article de 1973, A. Vinatié propose la présence d'une petite nécropole à cause de la coupe en sigillée intacte (492). Dans sa thèse, Christian Mondanel reprend cette hypothèse (1982 : 93).

Karine Prêtre, lors de sa maîtrise, a retrouvé la parcelle grâce aux exploitants, mais n'a pas pu la prospecter.

## Interprétation fournie par la bibliographie

Alphonse Vinatié

*Villa**Villa et incinération*

## Bibliographie

- Mondanel C. (1982) *Les nécropoles et sépultures gallo-romaines en Auvergne*. Thèse de doctorat sous la direction de J.-C. Poursat, Clermont-Ferrand : Université Blaise Pascal, Clermont II, p. 93.

- Prêtre K. (2005) *L'occupation du sol à l'époque gallo-romaine dans le Nord-est cantalien*. Mémoire de Maîtrise sous la direction de F. Trément, Clermont-Ferrand : Université Blaise Pascal, Clermont II, vol. 2, p. 28-30.

- Provost M., Vallat P. (1996) *Carte Archéologique de la Gaule - Le Cantal*. Paris : Fondation Maison des Sciences de l'Homme, p. 72.

- Touring Club de France (1972) *Guide-répertoire d'archéologie antique (époque celtique, romaine, mérovingienne). Puy-de-Dôme et Cantal*. Paris, p. 93.

- Vinatié A. (1968) Première contribution à l'étude de l'occupation gallo-romaine dans la région de Massiac. *Revue de la Haute-Auvergne* (41) : p. 317.

- Vinatié A. (1973) Contribution à l'étude de l'occupation gallo-romaine dans la région de Massiac (deuxième partie). *Revue de la Haute-Auvergne* (43) : p. 491-492.

- Vinatié A. (1980) Contribution à l'étude de l'occupation gallo-romaine dans la région de Massiac (3<sup>e</sup> partie). *Revue de la Haute-Auvergne* (47) : p. 564-565.



- Vinatié A. (1995) *Sur les chemins du temps au Pays de Massiac – 15 000 ans d'histoire de la fin du paléolithique à l'aube du Moyen Âge. Archéologie et Histoire*. Aurillac : Communauté de communes du Pays de Massiac, p. 181-183.

<b>Résultats</b>	<b>Interprétation</b>
------------------	-----------------------

**Travail de terrain pendant la thèse**

Le site a pu être repris lors de prospections pédestres. Il est intéressant de noter plusieurs espaces à forte concentration de céramiques. Certaines parcelles à l'est, qui n'étaient pas en labours lors de la prospection, n'ont rien révélé (figure 1). L'hypothèse d'une incinération sur la base d'un vase en sigillée entier ne peut pas être retenue.

Le mobilier archéologique étudié est conservé au Musée de la Haute-Auvergne à Saint-Flour. Parmi celui-ci on peut noter des indices d'une occupation aux IIIe-IVe s.

**Occupation protohistorique****Occupation médiévale**

Élément de construction	Structure	Activité
<i>Tegula</i>		
<b>Type de superficie</b>	<b>Surface (ha)</b>	<b>Phase chronologique</b>
Zone à forte concentration	1,21	Antiquité
Emprise reconnue du site	3	Haut-Empire
		Bas-Empire
<b>N° d'UP</b>	276 à 284, 389 à 391, 409	Antiquité tardive

**Précision de la datation** 3**Typologie descriptive** Site

**Interprétation** Établissement                      Grand établissement agropastoral

**Mobilier archéologique** Somme du mobilier 280

Code	Nbr	Description
AMP	2	éclats AMP ?
CB	1	fr. brûlé
CNT	1	fr. de bord de jatte
CNT	1	fr. de fond
CNT	2	fr. de fond
CNT	5	fr.
COX	1	éclat d'anse
COX	1	fr. avec deux cannelures
COX	1	fr. d'anse
COX	1	fr. d'anse de cruche
COX	1	fr. de bouton de couvercle perforé et retaillé
COX	1	fr. de fond ou d'épaulement
COX	1	fr. de lèvre de petit vase
COX	1	fr. de pied annulaire
COX	1	fr. de vase de stockage
COX	2	fr. de bord de couvercle
COX	2	fr. de bord de couvercle ?
COX	2	fr. de bord de pot

COX	2	fr. de carène
COX	2	fr. de fond brûlé
COX	3	fr. de bord de jatte
COX	3	fr. de fond
COX	72	fr.
CRG	1	fr. d'épaulement, pâte de CRG, amphorette
DOL	1	fr. avec petits cordons
DOL	1	fr. DOL ?
FER	1	clou recourbé
FER	1	petit clou recourbé
FER	1	poignée de meuble, antique ?
FER	1	tige de clou
FER	2	clous
FIN	1	éclat
FIN	1	fr. avec en décor à la barbotine, SIG ?
FIN	2	fr. avec décor à la molette
FIN	3	éclats, sigillées ?
GLA	1	fr. de bord
GRF	1	fr. de bord de pot
GRI	1	fr. de fond
IND	1	fr. engobé avec bordure, non tournée, antique ?
IND	5	fr.
KAO	1	fr. de fond
LIT	1	fr. de lame taillée
LIT	1	fr. taillé ?
MET	2	fr.
MEU		une meule a été trouvée avant 1968 (d'après la bibliographie)
MOD	1	fr. de bec verseur
MOD	1	fr. de bord
MOD	2	fr. de fond
MOD	8	fr.
PF	1	éclat de bord
PF	1	fr. de bord
PF	1	fr. de fond
PF	6	fr.
PRO	1	fr. PRO ? RED ?
PRO	4	fr. PRO ?
RED	1	fr. de bord de couvercle ?
RED	1	fr. de fond
RED	2	fr.
ROM	1	fr.
ROM	1	fr. de fond plat ou assiette, brûlé
SIG		un vase entier conservé chez le propriétaire M. Viallefont de La Bastide.
SIG	1	éclat sans engobe

SIG-CG	1	fr. de bord Drag. 37, phase 6/7
SIG-CG	1	fr. de bord Drag. 44, phase 8/10
SIG-CG	1	fr. de bord Lez.036, Drag. 33, phase 6/7
SIG-CG	1	fr. de bord Lez.042, phase 5
SIG-CG	1	fr. de Drag. 37 brûlé, avec décor moulé
SIG-CG	1	fr. Lezoux ?
SIG-CG	1	fr. phase 6
SIG-CG	2	fr. de Drag. 37, phase 5/7, avec décor moulé
SIG-CG	2	fr. de fond de pied annulaire
SIG-CG	3	fr. avec décor moulé, phase 5
SIG-SG	1	fr.
SIG-SG	5	fr. de bord Drag. 27c, (80 - 120 ap. J.-C.)
SIL	1	élément en silex
SIL	1	fr. de lame taillée
SIL	2	silex taillés
TCA	3	fr. de crochet de tegula
TCA	9	éclats de tegula
TCA	17	éclats
TCA	21	fr. d'imbrex
TCA	34	fr. de tegula

# Illustration



Figure 1 : Site de Villeneuve-les-Grange

Source : M. Calbris

N°AUR\_3

<b>Localisation</b>
---------------------

Commune Auriac-L'Eglise

Lieu-dit Labro

Nom du site Serre-Labro (Labro de Brandon)

Rayon d'incertitude (m)

Précision de la localisation 4

Cadastré		
Année	Section	Parcelle
2017	E	232 à 239
2017	ZB	6 à 10
2017	ZB	13, 14

Centroïde (Lambert 93)		
X	Y	Z
705694	6460597	995

**Information de localisation**

D'après les informations recueillies lors d'une enquête orale, le site est de taille conséquente puisqu'il s'étend de l'ancien château du Poujat à Charmensac jusqu'au replat dominant la Sianne à la lisière de la forêt au nord de Labro à Auriac-l'Eglise. Il a donc été décidé de regrouper les informations contenues dans CHA\_3 (site du Poujat) et AUR\_4 dans cette notice.

**Coordonnées supplémentaires**

X	Y	Z	Description
---	---	---	-------------

Découverte		Intervention	Historiographie
Inventeur	Date	N° CAG	N° Patriarche
Alphonse Vinatié	1968	013-15	15.013.0040
<b>Intervention</b>			
Alphonse Vinatié	Prospection pédestre	1968	
Maxime Calbris	Prospection pédestre	2018	

**Historiographie**

Le site semble, d'après les prospections d'Alphonse Vinatié, s'étendre sur plusieurs parcelles. L'érudit a notamment retrouvé des *tegulae* et des *imbrices* sur une surface d'environ 2 ha et interprète le site comme une *villa* (Vinatié 1995 : 175). En 1979, le site est également aperçu dans sa partie occidentale avec les travaux de remembrement à Charmensac. En 2005, il n'est pas prospecté par K. Prêtre mais cette dernière remarque la proximité des découvertes.

**Interprétation fournie par la bibliographie**Alphonse Vinatié *Villa***Bibliographie**

- Daugas J.-P. *et al.* (1982) Archéologie et remembrement parcellaire. *Revue de la Haute-Auvergne* (48) : p. 593-594.
- Prêtre K. (2005a) *L'occupation du sol à l'époque gallo-romaine dans le Nord-est du cantalien (commune d'Auriac-l'Eglise, La Chapelle-Laurent, Massiac, et Molompize) Rapport de prospection*, Clermont-Ferrand : SRA Auvergne, p. 57-61.
- Prêtre K. (2005b) *L'occupation du sol à l'époque gallo-romaine dans le Nord-est cantalien*. Mémoire de Maîtrise sous la direction de F. Trément, Clermont-Ferrand : Université Blaise Pascal, Clermont II, vol. 2, p. 15-19.
- Provost M., Vallat P. (1996) *Carte Archéologique de la Gaule - Le Cantal*. Paris : Fondation Maison des Sciences de l'Homme, p. 73, 92.
- Touring Club de France (1972) *Guide-répertoire d'archéologie antique (époque celtique, romaine, mérovingienne). Puy-de-Dôme et Cantal*. Paris, p. 47.
- Vinatié A. (1968) Première contribution à l'étude de l'occupation gallo-romaine dans la région de Massiac. *Revue de la Haute-Auvergne* (41) : p. 318.
- Vinatié A. (1995) *Sur les chemins du temps au Pays de Massiac – 15 000 ans d'histoire de la fin du paléolithique à l'aube du Moyen Âge*. Archéologie et Histoire. Aurillac : Communauté de communes du Pays de Massiac, p. 175-176.

- Vinatié A. (2002) Encore et toujours des vestiges antiques dans la région de Massiac. *Revue de la Haute-Auvergne* (64) : p. 20-23.

Résultats	Interprétation
-----------	----------------

### Travail de terrain pendant la thèse

À partir des prospections et de l'enquête orale, nous avons fait le choix de regrouper plusieurs entités décrites dans la bibliographie : site de Poujat, site de Serre-Labro et celui de Serre-Brandon. Ces trois sites se trouvaient distants de moins de 300 m chacun et ils étaient respectivement inventoriés dans la CAG sous les numéros 013-14, 013-15 et 043-003 et dans Patriarche 15.013.0017, 15.013.0040 et 15.043.0027. Grâce à ce regroupement, il est possible d'estimer la superficie du site à environ 7 ha. Le mobilier archéologique étudié est conservé au Musée de la Haute-Auvergne à Saint-Flour.

En 2018, M. Brandon nous a appris que son père, agriculteur en activité au milieu du XXe s., cultivait les parcelles autour du château de Poujat et avait découvert beaucoup de tuiles et de céramiques romaines. Les plus gros morceaux de tuile et de béton ont été rejetés dans les murets bordant le chemin, qui aujourd'hui n'est plus entretenu et qui sert de limite communale. Nous avons pu prospecter une partie du site, labourée quelques mois plus tôt, avant sa remise en herbage (figures 1 et 2). On remarque que la concentration se trouve dans la partie nord de la parcelle. Au sud, sur une faible bande longeant un fossé quelques tessons de taille importante ont été retrouvés. Il semblerait que le site s'étende au sud, les artefacts retrouvés ont peut-être été remontés lors des curages de fossés. Trois tessons du haut Moyen Âge sont le signe d'un indice de site qui reste à localiser plus précisément.

### Occupation protohistorique

#### Occupation médiévale

Habitat Un château est construit à 300 m du centroïde du site.

Moyen Âge  
Epoque moderne

Élément de construction	Structure	Activité	
Hypocauste			
<i>Imbrex</i>			
Moellon			
Mortier			
Mortier de tuileau			
Mosaïque			
<i>Tegula</i>			
Terrazzo			
Type de superficie	Surface (ha)	Phase chronologique	Datation siècle
Zone à forte concentration	0,4	Second Âge du Fer	Ie s. av. J.-C.
Emprise reconnue du site	7	La Tène D2	Ie s. ap. J.-C.
N° d'UP 526 à 531		Antiquité	Ile s. ap. J.-C.
Précision de la datation 3		Augustéen	IIIe s. ap. J.-C.
Typologie descriptive Site		Haut-Empire	IVe s. ap. J.-C.
Interprétation Établissement	Villa hypothétique	Bas-Empire	
Mobilier archéologique Somme du mobilier	1223	Antiquité tardive	

#### Code Nbr Description

AG	1	éclat de bord
AG	1	fr. de bord d'amphore Gauloise 1 (Ier - Ile s. ap. J.-C.)

AG	2	fr.
AI	1	éclat
AI	1	gros fr.
BRU	1	fr.
CB	1	fr. d'anse de cruche
CB	1	fr. de bord
CB	1	fr. de fond annulaire
CB	1	fr. d'épaulement
CB	2	fr. de bord de cruche
CB	2	fr. de fond
CB	12	fr.
CB	3	fr.
CLA	1	fr. de col de cruche
CLA	2	fr. de fond
CLA	25	fr.
CNT	1	fr. de bord de vase de stockage La Tène D2b
CNT	1	fr. de bord dejeté
CNT	1	fr. de bord droit avec décor d'incision sous la lèvre La Tène ?
CNT	1	fr. de lèvre, CNT ?
CNT	1	fr. de vase de stockage LTF
CNT	20	fr.
COX	1	fr. avec cannelures, vase de stockage, dolium
COX	1	fr. d'att. inf. d'anse
COX	1	fr. d'att. sup. d'anse de cruche
COX	1	fr. de bec verseur de mortier ?
COX	1	fr. de bord convexo-concave, gobelet
COX	1	fr. de bord de marmite, lèvre érodée, collerette avec coups de feu
COX	1	fr. de bord de mortier
COX	1	fr. de bord de mortier avec grosse lèvre
COX	1	fr. de bord de petit dolium
COX	1	fr. de bord de plat à cuire
COX	1	fr. de carène, bouilloire ?
COX	1	fr. de passoire
COX	1	fr. de fond, vase de stockage, dolium
COX	1	fr. de gros cordon de jatte
COX	1	fr. d'épaulement d'amphorette
COX	1	fr. d'épaulement de cruche
COX	1	fr. retaillé en jeton ?
COX	1	pied de tripode
COX	2	fr. de bord d'amphorette
COX	2	fr. de forme indéterminée
COX	2	fr. de lèvre
COX	3	fr. d'amphorette non engobée avec petit cordon
COX	4	fr. COX fine

COX	4	fr. de bord de cruche
COX	5	fr. de bord de jatte
COX	5	fr. de carène
COX	6	fr. de bord de marmite
COX	6	fr. de cordon
COX	12	fr. d'anse
COX	22	fr. de fond
COX	23	fr. de bord de pot
COX	24	fr. de vase de stockage, dolium
COX	42	fr. d'épaulement
COX	553	fr.
COX	1	fr. de fond
COX	4	fr.
CRF	1	fr. de gobelet avec décor à la cordelette
CRG	1	fr.
DIV	1	fr. de galet
DIV	1	jeton taillé dans 1 fr. de COX
DIV	2	fr. de calcaire
DOL	1	fr. modelé avec cordon
DOL	2	fr. avec petit cordon
DOL	3	fr. de bord à marli
DOL	15	fr.
FER	1	clou moderne
FER	4	clous
FIN	1	fr. de bord de petit gobelet
FIN	1	fr. de bord de petite cruche avec départ d'anse
FIN	1	fr. de décor estampé
FIN	1	fr. de fond, gros pied annulaire de cruche
FIN	1	fr. de petite anse
FIN	1	fr. engobé
FIN	2	fr. avec cordon
FIN	3	fr. de fond
FIN	3	fr. d'épaulement de gobelet
FIN	24	fr.
GRF	1	fr. de bord de coupe ou assiette
GRF	1	fr. de col de cruche avec le départ d'anse
GRF	1	fr. de fond
GRI	1	fr. avec deux cannelures
GRI	1	fr. de bord de pichet
GRI	1	fr. de bord de pot avec lèvre à petit marli
GRI	1	fr. de collerette de marmite
GRI	1	fr. de passoire
GRI	1	fr. d'épaulement
GRI	2	fr. de bord de coupe de type Menez 43



GRI	2	fr. de lèvre
GRI	24	fr.
GRI	1	fr.
GRI-ARD	1	fr. de bord de grande jatte
GRI-ARD	1	fr. de bord de jatte, lèvre en amande
GRI-ARD	1	fr. d'épaulement
GRI-ARD	4	fr.
HYP	4	fr. de bordure de tubulure
HYP	15	fr. de tubulure
IND	1	fr. avec un décor ? IND/COX
IND	1	fr. céramique commune romaine ?
IND	14	fr. IND/COX
IND	1	fr.
KAO	1	fr. d'anse bilobée
KAO	1	fr. de fond avec un coup de feu ?
KAO	1	fr. de lèvre
KAO	1	fr. d'épaulement
KAO	4	fr.
MAT	1	fr. d'ardoise
MOD	48	fr.
MOR	1	fr. de mortier antique ?
MOR	1	fr. de mortier de toiture avec empreinte de la tegula
MOR	1	fr. dont la surface est lissée
MOR	1	gros fr. avec une surface lissée et un retour perpendiculaire, mortier de sol
MOR	1	moellon de mortier
MOR	2	fr. de radier de mortier ou sol
MOR	5	fr. de mortier blanc avec inclusion de petites pierres en basalte, diamètre environ 0,5 à 2 cm jusqu'à 4 cm
MOS	1	fr. de pierre blanche, cubique environ 1 cm de côté aux faces bien nettes, tesselle ? ou forme naturelle ?
PF	1	fr. avec décoré chamotté
PF	1	fr. de bord de gobelet
PF	1	fr. PF ?
PF	1	petit fr., MET/PF ?
PF	6	fr.
PRO	1	fr. avec un décor peigné
PRO	1	fr. de bord de jatte
PRO	1	fr. de fond, PRO ?
RED	1	fr. côtelé
RED	1	fr. de bord de marmite
RED	1	fr. de fond
RED	1	fr. de fond avec coup de feu ?
RED	1	fr. de fond TN ?
RED	1	fr. de lèvre
RED	1	fr. d'épaulement
RED	1	fr. d'épaulement ?

RED	1	fr. indéterminé
RED	1	gros fr. de bord de marmite à collerette
RED	4	fr. de bord de pot
RED	12	fr.
SIG	1	éclat proche du bord
SIG	1	fr.
SIG	1	fr. de bord d'assiette
SIG	1	fr. de bord Drag. 33, sans engobe
SIG	1	fr. de fond annulaire, coupelle
SIG	1	fr. de pied annulaire sans engobe
SIG	1	fr. d'épaule de lagène ? avec décor guilloché, brûlé
SIG	1	fr. sans engobe, SIG?
SIG	7	éclats sans engobe
SIG-CG	1	éclat de bord phase 5
SIG-CG	1	éclat phase 4/5
SIG-CG	1	éclat phase 6, avec décor moulé
SIG-CG	1	éclat proche du bord phase 5/7
SIG-CG	1	fr. avec décor moulé
SIG-CG	1	fr. de bord Déch. 72, Lez.102, phase 7/10
SIG-CG	1	fr. de carène
SIG-CG	1	fr. de Drag. 27, phase 6
SIG-CG	1	fr. de Drag. 33 ?
SIG-CG	1	fr. de fond avec pied annulaire, Lez.043 ? Lez.045 ?, phase 5
SIG-CG	1	fr. de fond phase 6
SIG-CG	1	fr. de lèvre
SIG-CG	1	fr. de phase 5
SIG-CG	1	fr. de pied annulaire
SIG-CG	1	fr. phase 3/4
SIG-CG	1	fr. phase 5/7
SIG-CG	2	éclats de lèvre phase 5/7
SIG-CG	2	fr. phase 5/7
SIG-CG	7	éclats phase 5/7
SIG-CG	1	éclat phase 5
SIG-CG	2	fr. phase 2/3
SIG-SG	1	éclat de lèvre de coupelle
SIG-SG	1	fr. avec un décor moulé
SIG-SG	1	fr. avec un décor moulé, Drag. 37 ?
SIG-SG	1	fr. de bord à collerette
SIG-SG	1	fr. de bord Drag. 27
SIG-SG	1	fr. de bord Drag. 27b (40 - 80 ap. J.-C.)
SIG-SG	1	fr. de carène, assiette/plat ?, très érodé
SIG-SG	1	fr. proche d'une carène ?
SIG-SG	3	fr.
SIL	1	fr. taillé ?

TB	1	fr.
TCA	2	fr. retaillé en palet
TCA	5	fr. d'imbrex
TCA	9	fr. de crochet de tegula
TCA	11	fr. de tegula
TCA	33	éclats de TCA
TER	1	fr. de sol bétonné
TN	1	fr. avec un décor à la molette
TN	1	fr. de bord d'assiette Menez 4 (50 - 100 ap. J.-C.)
TN	1	fr. de bord de coupe type Menez 47, milieu du Ier s. ap. J.-C.
TN	1	fr. de bord de coupe type Menez 74, 1er quart du Ier s. ap. jusqu'à la fin du Ier s.
TN	1	fr. de bord de jatte Menez 49 (fin Ier s. av. J.-C.)
TN	1	fr. de bord de jatte Menez 50 (début Ier s. ap. J.-C.)
TN	1	fr. de bord de type Menez 21 (Augusto-tibérien)
TN	1	fr. de goulot de pichet avec trois cannelures
TN	1	fr. de lèvre
TN	2	fr. de fond
TN	4	fr.
TN	4	fr. d'épaulement
VER	1	fr. d'att. sup. d'anse ?
VER	1	petit fr. d'anse (petite anse)
VER	2	fr. bleu

<b>Localisation</b>
---------------------

Commune Auriac-L'Eglise

Lieu-dit Labro

Nom du site Serre-Labro (Labro de Brandon)

Rayon d'incertitude (m)

Précision de la localisation 4

Cadastré		
Année	Section	Parcelle
2017	E	232 à 239
2017	ZB	6 à 10
2017	ZB	13, 14

Centroïde (Lambert 93)		
X	Y	Z
705694	6460597	995

**Information de localisation**

D'après les informations recueillies lors d'une enquête orale, le site est de taille conséquente puisqu'il s'étend de l'ancien château du Poujat à Charmensac jusqu'au replat dominant la Sianne à la lisière de la forêt au nord de Labro à Auriac-l'Eglise. Il a donc été décidé de regrouper les informations contenues dans CHA\_3 (site du Poujat) et AUR\_4 dans cette notice.

**Coordonnées supplémentaires**

X	Y	Z	Description
---	---	---	-------------

Découverte		Intervention	Historiographie
Inventeur	Date	N° CAG	N° Patriarche
Alphonse Vinatié	1968	013-15	15.013.0040
<b>Intervention</b>			
Alphonse Vinatié	Prospection pédestre	1968	
Maxime Calbris	Prospection pédestre	2018	

**Historiographie**

Le site semble, d'après les prospections d'Alphonse Vinatié, s'étendre sur plusieurs parcelles. L'érudit a notamment retrouvé des *tegulae* et des *imbrices* sur une surface d'environ 2 ha et interprète le site comme une *villa* (Vinatié 1995 : 175). En 1979, le site est également aperçu dans sa partie occidentale avec les travaux de remembrement à Charmensac. En 2005, il n'est pas prospecté par K. Prêtre mais cette dernière remarque la proximité des découvertes.

**Interprétation fournie par la bibliographie****Bibliographie**

- Daugas J.-P. *et al.* (1982) Archéologie et remembrement parcellaire. *Revue de la Haute-Auvergne* (48) : p. 593-594.
- Prêtre K. (2005a) *L'occupation du sol à l'époque gallo-romaine dans le Nord-est du cantalien (commune d'Auriac-l'Eglise, La Chapelle-Laurent, Massiac, et Molompize) Rapport de prospection*, Clermont-Ferrand : SRA Auvergne, p. 57-61.
- Prêtre K. (2005b) *L'occupation du sol à l'époque gallo-romaine dans le Nord-est cantalien*. Mémoire de Maîtrise sous la direction de F. Trément, Clermont-Ferrand : Université Blaise Pascal, Clermont II, vol. 2, p. 15-19.
- Provost M., Vallat P. (1996) *Carte Archéologique de la Gaule - Le Cantal*. Paris : Fondation Maison des Sciences de l'Homme, p. 73, 92.
- Touring Club de France (1972) *Guide-répertoire d'archéologie antique (époque celtique, romaine, mérovingienne). Puy-de-Dôme et Cantal*. Paris, p. 47.
- Vinatié A. (1968) Première contribution à l'étude de l'occupation gallo-romaine dans la région de Massiac. *Revue de la Haute-Auvergne* (41) : p. 318.
- Vinatié A. (1995) *Sur les chemins du temps au Pays de Massiac – 15 000 ans d'histoire de la fin du paléolithique à l'aube du Moyen Âge*. Archéologie et Histoire. Aurillac : Communauté de communes du Pays de Massiac, p. 175-176.

- Vinatié A. (2002) Encore et toujours des vestiges antiques dans la région de Massiac. *Revue de la Haute-Auvergne* (64) : p. 20-23.

Résultats	Interprétation
-----------	----------------

### Travail de terrain pendant la thèse

À partir des prospections et de l'enquête orale, nous avons fait le choix de regrouper plusieurs entités décrites dans la bibliographie : site de Poujat, site de Serre-Labro et celui de Serre-Brandon. Ces trois sites se trouvaient distants de moins de 300 m chacun et ils étaient respectivement inventoriés dans la CAG sous les numéros 013-14, 013-15 et 043-003 et dans Patriarche 15.013.0017, 15.013.0040 et 15.043.0027. Grâce à ce regroupement, il est possible d'estimer la superficie du site à environ 7 ha.

Le mobilier archéologique étudié est conservé au Musée de la Haute-Auvergne à Saint-Flour.

En 2018, M. Brandon nous a appris que son père, agriculteur en activité au milieu du XXe s., cultivait les parcelles autour du château de Poujat et avait découvert beaucoup de tuiles et de céramiques romaines. Les plus gros morceaux de tuile et de béton ont été rejetés dans les murets bordant le chemin, qui aujourd'hui n'est plus entretenu et qui sert de limite communale. Nous avons pu prospecter une partie du site, labourée quelques mois plus tôt, avant sa remise en herbage (figures 1 et 2). On remarque que la concentration se trouve dans la partie nord de la parcelle. Au sud, sur une faible bande longeant un fossé quelques tessons de taille importante ont été retrouvés. Il semblerait que le site s'étende au sud, les artefacts retrouvés ont peut-être été remontés lors des curages de fossés. Trois tessons du haut Moyen Âge sont le signe d'un indice de site qui reste à localiser plus précisément.

### Occupation protohistorique

#### Occupation médiévale

Habitat Un château est construit à 300 m du centroïde du site.

Moyen Âge  
Epoque moderne

Élément de construction		Structure	Activité
Type de superficie	Surface (ha)	Phase chronologique	Datation siècle
Zone à forte concentration	0,4	Antiquité tardive	VIIe s. ap. J.-C.
Emprise reconnue du site	7	Moyen Âge Haut Moyen Âge	VIIIe s. ap. J.-C.
N° d'UP 526 à 531			

#### Précision de la datation 2

Typologie descriptive Indice de site

Interprétation Établissement

#### Mobilier archéologique Somme du mobilier 3

Code	Nbr	Description
HMA	1	fr. avec un décor en casier
HMA	1	fr. de bord très érodé
HMA	1	fr. de bord, lèvres triangulaire

# Illustration

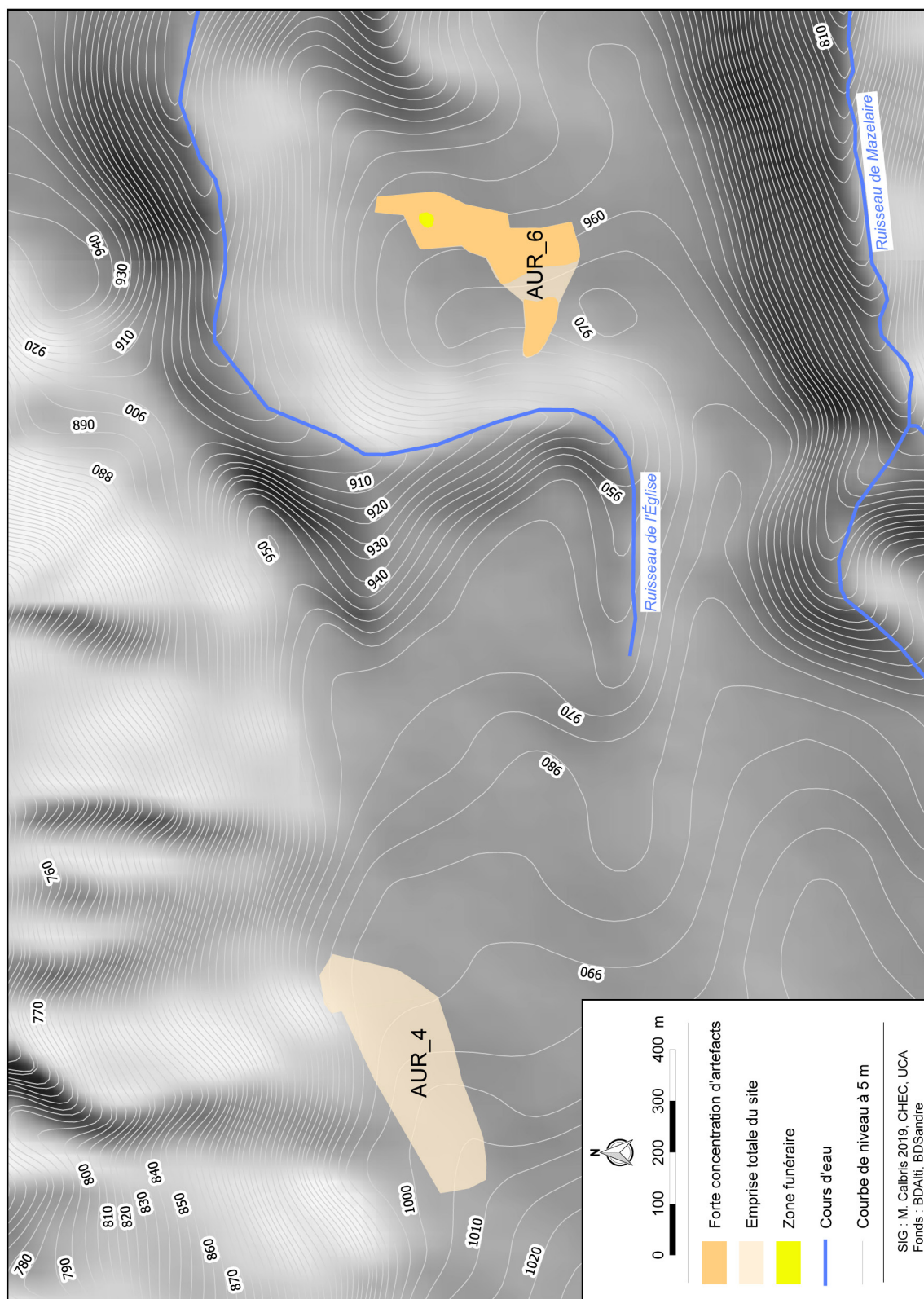


Figure 1 : Site de Serre-Labro et Serre-Conte

Source : M. Calbris

N°AUR\_4

N°AUR\_6

# Illustration



Figure 2 : Site de Serre-Labro et Serre-Conte

Source : M. Calbris

N°AUR\_4

N°AUR\_6

<b>Localisation</b>
---------------------

Commune Auriac-L'Eglise

Lieu-dit Gabau

Nom du site Les Spailis

Rayon d'incertitude (m)

Précision de la localisation 3

Cadastre

Centroïde (Lambert 93)

Année	Section	Parcelle
2017	D	1091

X	710660	Y	6461181	Z	862
---	--------	---	---------	---	-----

**Information de localisation**

Les découvertes ont été réalisées dans la plaine de la Bousseleuf au sud de la D21.

**Coordonnées supplémentaires**

X	Y	Z	Description
---	---	---	-------------

<b>Découverte</b>	<b>Intervention</b>	<b>Historiographie</b>
-------------------	---------------------	------------------------

<b>Inventeur</b>	<b>Date</b>	<b>N° CAG</b>	<b>N° Patriarche</b>
Karine Prêtre	2005		

**Intervention**

Karine Prêtre	Prospection pédestre	2005
---------------	----------------------	------

**Historiographie**

La parcelle est prospectée par Karine Prêtre mais les données ne sont pas suffisantes pour caractériser la présence d'une occupation.

**Interprétation fournie par la bibliographie****Bibliographie**

- Prêtre K. (2005) *L'occupation du sol à l'époque gallo-romaine dans le Nord-est cantalien*. Mémoire de Maîtrise sous la direction de F. Trément, Clermont-Ferrand : Université Blaise Pascal, Clermont II, vol. 2, p. 132.

<b>Résultats</b>	<b>Interprétation</b>
------------------	-----------------------

**Travail de terrain pendant la thèse**

Le mobilier archéologique étudié a été retrouvé au Musée de la Haute-Auvergne à Saint-Flour. Seul un tesson est potentiellement antique. Le second, interprété par K. Prêtre comme de la commune oxydante ne s'est révélé être qu'un fragment de céramique moderne. Cette notice permet de clarifier la bibliographie.

**Occupation protohistorique****Occupation médiévale**

<b>Élément de construction</b>	<b>Structure</b>	<b>Activité</b>
<b>Type de superficie</b>	<b>Surface (ha)</b>	<b>Phase chronologique</b>
		<b>Datation siècle</b>

N° d'UP

Précision de la datation 0

Typologie descriptive Autre donnée bibliographique

Interprétation Autres

Mobilier archéologique Somme du mobilier 2

<b>Code</b>	<b>Nbr</b>	<b>Description</b>
MOD	1	fr. de bord avec un petit cordon
PF	1	fr. PF ?



<b>Localisation</b>
---------------------

Commune Auriac-L'Eglise

Lieu-dit Conte

Nom du site Serre-Conte – Les Clausettes

Rayon d'incertitude (m)

Précision de la localisation 4

Cadastré		
Année	Section	Parcelle
2017	E	262
2017	E	271 à 275
2017	E	284, 291, 292

Centroïde (Lambert 93)		
X	Y	Z
707345	6460515	958

**Information de localisation**

Le site se trouve sur une petite avancée basaltique surplombant d'une centaine de mètres les ruisseaux de l'Église et de la Mazelaire. Le site est exposé sur une pente à l'est.

**Coordonnées supplémentaires**

X	Y	Z	Description
---	---	---	-------------

Découverte		Intervention	Historiographie
------------	--	--------------	-----------------

Inventeur	Date	N° CAG	N° Patriarche
Alphonse Vinatié	1990	013-16	15.013.0016

**Intervention**

Alphonse Vinatié	Prospection pédestre	1990
Karine Prêtre	Prospection pédestre	2004
Maxime Calbris	Prospection pédestre	2018

**Historiographie**

D'après l'enquête orale, il semblerait que le site soit connu des agriculteurs bien avant les recherches d'Alphonse Vinatié. Ces dernières sont peu explicitées dans les différents articles. Il semblerait que le site n'ait pas fait l'objet d'une surveillance importante. Il se caractérise par un grand nombre de fragments de *tegulae*, d'*imbrices* et de céramiques romaines (Vinatié 1995 : 177). Le site est prospecté à nouveau par Karine Prêtre dans le cadre de sa maîtrise en mars 2004.

**Interprétation fournie par la bibliographie**Alphonse Vinatié *Villa***Bibliographie**

- Prêtre K. (2005) *L'occupation du sol à l'époque gallo-romaine dans le Nord-est cantalien*. Mémoire de Maîtrise sous la direction de F. Trément, Clermont-Ferrand : Université Blaise Pascal, Clermont II, vol. 2, p. 37-38.
- Provost M., Vallat P. (1996) *Carte Archéologique de la Gaule - Le Cantal*. Paris : Fondation Maison des Sciences de l'Homme, p. 73.
- Vinatié A. (1995) *Sur les chemins du temps au Pays de Massiac – 15 000 ans d'histoire de la fin du paléolithique à l'aube du Moyen Âge*. *Archéologie et Histoire*. Aurillac : Communauté de communes du Pays de Massiac, p. 177.
- Vinatié A. (2002) Encore et toujours des vestiges antiques dans la région de Massiac. *Revue de la Haute-Auvergne* (64) : p. 17-20.

<b>Résultats</b>	<b>Interprétation</b>
------------------	-----------------------

**Travail de terrain pendant la thèse**

Le mobilier archéologique étudié est conservé au Musée de la Haute-Auvergne à Saint-Flour.

En 2018, la prospection des parcelles labourées a permis de mettre en évidence une partie du site, exposée sur les flancs est de la pente, et un épandage sur le flanc ouest (figures 1 et 2). Au nord, parmi de fortes concentrations de céramiques, on a pu mettre au jour une petite incinération ou bûcher funéraire. Ce dernier se caractérise par des céramiques fines brûlées.

**Occupation protohistorique**

Occupation Les fragments de céramique protohistorique laissent supposer la présence d'une occupation.

Protohistoire

**Occupation médiévale****Élément de construction**

Moellon

Mortier

*Tegula***Structure**

Bûcher

Incinération

**Activité****Type de superficie**

Zone à forte concentration

**Surface (ha)**

3,3

**Phase chronologique**

Second Âge du Fer

La Tène D2b

Antiquité

Augustéen

Haut-Empire

**Datation siècle**

Ie s. av. J.-C.

Ie s. ap. J.-C.

Ile s. ap. J.-C.

N° d'UP 517, 518, 521 à 525, 532 à 538

**Précision de la datation** 3**Typologie descriptive** Site**Interprétation** Établissement

Grand établissement agropastoral

**Mobilier archéologique** Somme du mobilier 820**Code Nbr Description**

AI	1	fr.
AI	1	fr. de fond de Dressel 1
CB	1	fr. d'anse
CB	1	fr. d'att. d'anse
CB	1	fr. de fond brûlé de cruche
CB	2	fr. d'épaulement brûlé
CB	3	fr. brûlés
CB	23	fr.
CLA	1	éclat d'anse
CLA	1	fr. d'anse
CLA	1	fr. d'att. d'anse, cruche
CLA	1	fr. de fond annulaire, cruche
CLA	1	fr. de pied annulaire
CLA	28	fr.
COX	1	fr. d'anse ?
COX	1	fr. d'anse bilobée
COX	1	fr. de bord de cruche
COX	1	fr. de bord de jatte COX semi-fine, brûlé
COX	1	fr. de bord de marmite ?
COX	1	fr. de bord de pot
COX	1	fr. de bord de pot à petit marli
COX	1	fr. de collerette de marmite
COX	1	fr. de cordon
COX	1	fr. de fond à pied annulaire
COX	1	fr. de fond avec petit pied annulaire

COX	1	fr. de lèvre ?
COX	1	fr. de lèvre de pot
COX	1	fr. de pied annulaire ?, brûlé
COX	1	fr. de vase de stockage, dolium ?
COX	1	fr. d'épaulement souligné d'une carène
COX	2	éclats d'anse
COX	2	fr. avec cordon
COX	2	fr. d'amphorette
COX	2	fr. de bord de marmite
COX	2	fr. de bord de pot ?
COX	2	fr. de bord, couvercle ?
COX	2	fr. de pied annulaire ?, brûlé
COX	2	fr. de vase de stockage
COX	3	fr. avec petit cordon
COX	3	fr. de bord de jatte
COX	3	fr. de carène
COX	3	fr. de vase de stockage
COX	4	fr. dépaulement souligné d'une cannelure
COX	6	fr. d'anse
COX	6	fr. de lèvre
COX	8	fr. de fond
COX	10	fr. brûlés
COX	12	fr. d'épaulement
COX	268	fr.
CRF	2	fr. avec décor à la molette
CRF	2	fr. avec décor à la molette en casier
CRF	2	fr. avec décor à la molette, gobelet
CRG	1	fr. CRG ?
DIV	1	bille récente
DIV	1	fr. d'ardoise
DIV	1	fr. en pierre polie (trois parties)
DIV	2	fr. de calcaire
DOL	1	fr. de bord à marli
DOL	1	fr. de fond
DOL	3	fr.
DOL	6	fr. avec cordon
ENG	1	fr. proche du bord, carène de jatte
FAU	1	fr. d'os scié de vache
FAU	1	os long scié
FAU	2	os
FER	1	fer à cheval
FER	1	fr. de plaque
FER	1	fr. de tige avec une décoration treflée, manche d'outil ?
FER	1	petite plaque avec trou de rivet

FER	1	plaque avec un rivet
FER	1	tige de clou, section carrée
FER	2	clous
FIN	1	éclat d'anse
FIN	1	fr. de bord de gobelet
FIN	1	fr. de bord de gobelet brûlé
FIN	1	fr. de collerette
FIN	1	fr. de lampe à huile, cassé sur « l'opercule » pour mettre l'huile, trou 2,2 cm de diam.,
FIN	1	fr. de lèvre de jatte, brûlé
FIN	1	fr. de pied annulaire, brûlé
FIN	1	fr. proche du fond, brûlé
FIN	2	fr. de carène
FIN	6	fr. brûlés
FIN	21	fr.
GRF	1	fr. avec décor à la molette en casier
GRF	4	fr.
HMA	1	fr.
IND	3	éclats
IND	3	fr.
MOD	1	fr. de bord
MOD	35	fr.
MOR	1	fr. de mortier antique ?
PF	1	fr. avec décor guilloché
PF	2	fr.
PRO	1	éclat de lèvre
PRO	1	fr. de bord ?
PRO	1	fr. d'épaulement
PRO	2	fr. avec un petit cordon
PRO	73	fr.
RED	1	fr. de bord de jatte COX/RED/FIN brûlé avec un engobe forme de sigillée
RED	1	fr. de bord de marmite ?, couvercle ?, brûlé
RED	1	fr. RED ? Fine brûlé de bord de coupelle ? ou de collerette de mortier ?
RED	1	fr. RED/COX/FIN brûlé ?
RED	2	fr. brûlés
RED	12	fr.
SIG	1	fr. avec décor guilloché brûlé
SIG	1	gros fr. de bord de Drag. 18 brûlé
SIG	3	éclats
SIG	3	éclats sans engobe
SIG-CG	1	éclat avec décor moulé, phase 5/7
SIG-CG	1	éclat de lèvre phase 4
SIG-CG	1	éclat phase 5
SIG-CG	1	fr. de bord de coupe brûlé
SIG-SG	1	éclat de lèvre

SIG-SG	1	éclat de pied annulaire
SIG-SG	1	fr.
SIG-SG	1	fr. de bord de coupe brûlé
SIG-SG	1	fr. de bord Drag. 27 brûlé
SIG-SG	1	fr. Ritt. 8, (30 - 120 ap. J.-C.)
SIG-SG	2	éclats brûlés
SIG-SG	3	éclats de bord
SIG-SG	4	éclats
SIL	1	éclat de façonnage, débitage par percussion tendre
SIL	1	fr. de lame taillée
SIL	1	pointe à cran ? Solutréen ? Néolithique ?
TB	1	fr. TB ? ou bord de cruche ?
TCA	3	fr. de crochet de tegula
TCA	14	fr. de tegula
TCA	25	fr. d'imbrex
TCA	59	éclats de TCA
TN	1	fr. avec décor à la molette, brûlé
TN	1	fr. brûlé
TN	1	fr. de bord d'assiette
TN	1	fr. de bord d'assiette de type Menez 15 (Tibère ou Claude)
TN	1	fr. de bord d'assiette de type Menez 2
TN	1	fr. de bord d'assiette de type Menez 6
TN	1	fr. de bord d'assiette Lamboglia 5/7
TN	1	fr. de bord de jatte à lèvre en amande
TN	1	fr. de bord de jatte assimilé au type Menez 79
TN	1	fr. de bord de jatte lèvre en amande
TN	1	fr. de bord de jatte lèvre en amande rentrante
TN	1	fr. de bord de jatte Menez 59 (augustéen)
TN	1	fr. de bord de jatte Menez 59 (début du Ier s. ap. J.-C.)
TN	1	fr. de bord de jatte Menez 74 (Ier s. ap. J.-C.)
TN	1	fr. de bord de pot
TN	1	fr. de lèvre
TN	2	fr. avec cannelures
TN	2	fr. de bord de jatte
TN	2	fr. de fond brûlé
TN	2	fr. d'épaulement
TN	16	fr.
TR	1	fr. brûlé
TR	1	fr. de bord de type Menez 59
VER	1	fr. de d'anse

# Illustration

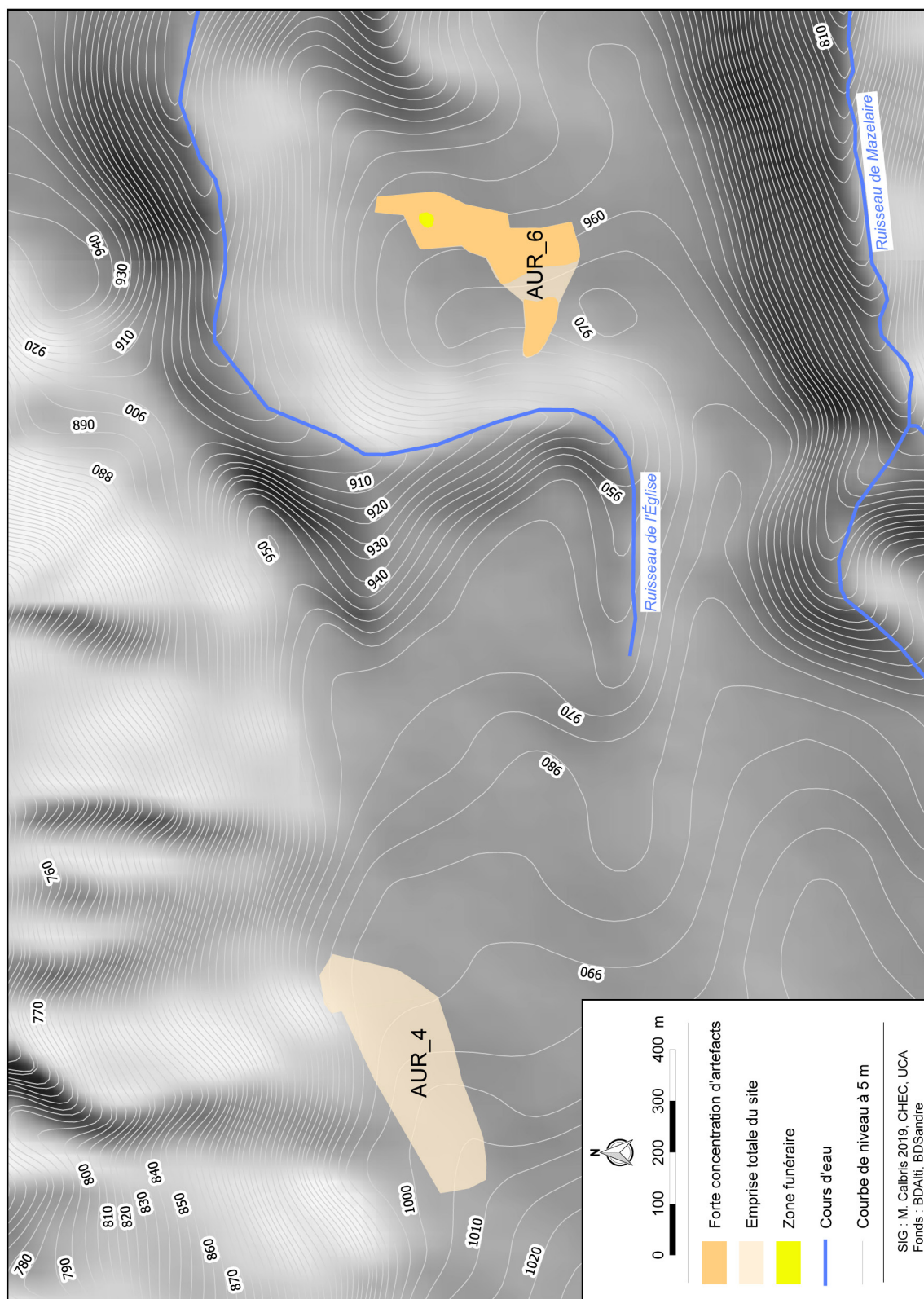


Figure 1 : Site de Serre-Labro et Serre-Conte

Source : M. Calbris

N°AUR\_4

N°AUR\_6

# Illustration



Figure 2 : Site de Serre-Labro et Serre-Conte

Source : M. Calbris

N°AUR\_4

N°AUR\_6

<b>Localisation</b>
---------------------

Commune Auriac-L'Eglise

Lieu-dit Chau du Fraisse

Nom du site La Bousseleuf-Charbonnière (Couderc du Fraisse)

Rayon d'incertitude (m) 200

Précision de la localisation 3

## Cadastre

## Centroïde (Lambert 93)

Année	Section	Parcelle
2017	D03	843, 846

X	709806	Y	6461306	Z	875
---	--------	---	---------	---	-----

## Information de localisation

Le site se trouve au sud de la commune, à la limite communale avec Molompize, sur un vaste replat.

## Coordonnées supplémentaires

X	Y	Z	Description
---	---	---	-------------

<b>Découverte</b>	<b>Intervention</b>	<b>Historiographie</b>
-------------------	---------------------	------------------------

<b>Inventeur</b>	<b>Date</b>	<b>N° CAG</b>	<b>N° Patriarche</b>
Alphonse Vinatié	1990	013-12	15.013.0018

## Intervention

Alphonse Vinatié	Prospection pédestre	1990
------------------	----------------------	------

## Historiographie

Le site découvert par Alphonse Vinatié se traduit par la présence de tuile et de petits fragments de céramiques (Vinatié 1995 : 179). Karine Prêtre n'a pas pu prospecter le site.

## Interprétation fournie par la bibliographie

Alphonse Vinatié	Habitat
------------------	---------

## Bibliographie

- Prêtre K. (2005) *L'occupation du sol à l'époque gallo-romaine dans le Nord-est cantalien*. Mémoire de Maîtrise sous la direction de F. Trément, Clermont-Ferrand : Université Blaise Pascal, Clermont II, vol. 2, p. 35-36.
- Provost M., Vallat P. (1996) *Carte Archéologique de la Gaule - Le Cantal*. Paris : Fondation Maison des Sciences de l'Homme, p. 73.
- Vinatié A. (1995) *Sur les chemins du temps au Pays de Massiac – 15 000 ans d'histoire de la fin du paléolithique à l'aube du Moyen Âge*. Archéologie et Histoire. Aurillac : Communauté de communes du Pays de Massiac, p. 179.

<b>Résultats</b>	<b>Interprétation</b>
------------------	-----------------------

## Travail de terrain pendant la thèse

Le mobilier archéologique étudié est conservé au Musée de la Haute-Auvergne à Saint-Flour. Bien que les données bibliographiques soient lacunaires, le ramassage effectué à l'époque et son résultat transmis au musée ne font pas de doute quant à la présence d'un site. Quelques fragments pourraient suggérer une occupation au cours de l'Antiquité tardive.

## Occupation protohistorique

Occupation

Protohistoire

## Occupation médiévale

Habitat groupé Un village déserté se situerait à proximité du site antique.

Moyen Âge



Élément de construction		Structure	Activité
<i>Tegula</i>			
<b>Type de superficie</b>	<b>Surface (ha)</b>	<b>Phase chronologique</b>	<b>Datation siècle</b>
<b>N° d'UP</b>		Second Âge du Fer	Ie s. av. J.-C.
<b>Précision de la datation</b>	3	La Tène D2b	Ie s. ap. J.-C.
<b>Typologie descriptive</b>	Site	Antiquité	IIe s. ap. J.-C.
		Augustéen	IIIe s. ap. J.-C.
		Haut-Empire	IVe s. ap. J.-C.
		Bas-Empire	
		Antiquité tardive	
<b>Interprétation</b>	Établissement	Établissement agropastoral	
<b>Mobilier archéologique</b>	<b>Somme du mobilier</b>	42	

Code	Nbr	Description
CB	1	petit fond avec trace du tour de potier
COX	1	éclat de bord IIIe - IVe s. ap. ?
FIN	1	fr. avec un décor de dents
FIN	1	fr. d'anse
FIN	1	fr. de bord de cruche, engobe rouge ?
FIN	1	fr. de bord de jatte
FIN	1	fr. de bord de pot
GRI	1	fr.
KAO	1	fr. de bord de coupe, érodé
PF	1	fr. de lèvre de gobelet
PRO	1	fr. avec un petit cordon érodé
PRO	1	fr. tourné ? PRO ?
PRO	4	fr. PRO fine
PRO	10	fr.
RED	1	fr. de bord de pot
RED	1	fr. de fond
SIG-CG	1	éclat de lèvre
SIG-CG	1	fr. avec décor excisé phase 8/9 ? Lez.102 - Déch. 72
SIG-CG	1	fr. de bord d'assiette Lez.058, Drag. 18, phase 5
SIG-CG	1	fr., (pas Lezoux ?)
SIG-SG	1	fr. de bord Drag. 27c (80 - 120 ap. J.-C.)
SIG-SG	1	fr. de fond Drag. 16 (15 - 60 ap. J.-C.)
SIL	1	fr. de hache polie
SIL	3	fr. de silex taillé
TCA		fr. (d'après la bibliographie)
TN	1	éclat de lèvre
TN	1	fr. avec un décor à la molette sur cordon
TN	2	fr.

<b>Localisation</b>
---------------------

Commune Auriac-L'Eglise

Lieu-dit Les Pouzets

Nom du site Cartepart

Rayon d'incertitude (m)

Précision de la localisation 3

## Cadastre

## Centroïde (Lambert 93)

Année	Section	Parcelle
2017	D4	996, 1002, 1149

X 710692 Y 6461588 Z 860

**Information de localisation**

Même si l'emplacement du site ne peut pas être vérifié, la précision de la localisation est très fiable grâce à une parfaite description par Alphonse Vinatié (Vinatié 1973 : 495). Une ferme s'est construite dans les années 1990, et tend à s'étendre avec la construction récente de trois hangars.

**Coordonnées supplémentaires**

X	Y	Z	Description
---	---	---	-------------

Découverte		Intervention	Historiographie
Inventeur	Date	N° CAG	N° Patriarche
Robert Bradon	1967	013-11	15.013.0042
<b>Intervention</b>			
Alphonse Vinatié	Prospection pédestre	1967	
Alphonse Vinatié	Prospection pédestre	1970	
Karine Prêtre	Prospection pédestre	2004	

**Historiographie**

L'information de la découverte de ce site est transmise par Robert Brandon à A. Vinatié. Sa prospection a permis de mettre au jour un grand nombre de céramiques (Vinatié 1995 : 181). Le site est prospecté par Karine Prêtre en mars 2004. La parcelle servait de dépotoir à la ferme. Entre 2004 et 2014, le propriétaire a creusé une fosse à purin à côté des bâtiments agricoles.

**Interprétation fournie par la bibliographie**Alphonse Vinatié *Villa***Bibliographie**

- Prêtre K. (2005) *L'occupation du sol à l'époque gallo-romaine dans le Nord-est cantalien*. Mémoire de Maîtrise sous la direction de F. Trément, Clermont-Ferrand : Université Blaise Pascal, Clermont II, vol. 2, p. 25-27.
- Provost M., Vallat P. (1996) *Carte Archéologique de la Gaule - Le Cantal*. Paris : Fondation Maison des Sciences de l'Homme, p. 73.
- Touring Club de France (1972) *Guide-répertoire d'archéologie antique (époque celtique, romaine, mérovingienne)*. Puy-de-Dôme et Cantal. Paris, p. 47.
- Vinatié A. (1973) Contribution à l'étude de l'occupation gallo-romaine dans la région de Massiac (deuxième partie). *Revue de la Haute-Auvergne* (43) : p. 495-497.
- Vinatié A. (1974) L'occupation gallo-romaine dans la région de Massiac. *Revue de la Haute-Auvergne* (44) : p. 97-98.
- Vinatié A. (1980) Contribution à l'étude de l'occupation gallo-romaine dans la région de Massiac (3<sup>e</sup> partie). *Revue de la Haute-Auvergne* (47) : p. 564.
- Vinatié A. (1995) *Sur les chemins du temps au Pays de Massiac – 15 000 ans d'histoire de la fin du paléolithique à l'aube du Moyen Âge*. Archéologie et Histoire. Aurillac : Communauté de communes du Pays de Massiac, p. 181.

<b>Résultats</b>	<b>Interprétation</b>
------------------	-----------------------

**Travail de terrain pendant la thèse**

Le site n'a pas pu être prospecté. Les constructions faites sur le site ont été vues trop tardivement pour intervenir. Il

semblerait qu'une grande partie de ce site ait été détruite ces vingt dernières années.

Le mobilier ramassé par A. Vinatié a été étudié et se trouve au Musée de la Haute-Auvergne à Saint-Flour. Il suggère une occupation entre le Ier et le IIIe s. Quelques fragments laissent penser que l'occupation se serait poursuivie entre le IIIe et le VIe s.

### Occupation protohistorique

### Occupation médiévale

Élément de construction		Structure	Activité
<i>Tegula</i>			
Type de superficie	Surface (ha)	Phase chronologique	Datation siècle
N° d'UP		Antiquité	Ie s. ap. J.-C.
Précision de la datation	3	Augustéen	IIe s. ap. J.-C.
Typologie descriptive	Site	Haut-Empire	IIIe s. ap. J.-C.
Interprétation	Établissement	Bas-Empire	
Mobilier archéologique	Somme du mobilier	Établissement agropastoral	
	101		

Code	Nbr	Description
CB	1	fr.
CB	1	fr. proche du fond
CB	2	fr. de bord de cruche
COX	2	fr.
COX	4	fr. de bord de pot
CRG	1	fr.
DIV	1	fr. TB ?, pipe en terre blanche ?
FIN	1	fr. avec décor moulé avec engobe orangé
FIN	1	fr. avec petit cordon
FIN	2	fr. avec décor incisé
KAO	1	éclat d'anse
KAO	1	fr. d'anse trilobée
MET	3	fr.
MEU	1	catillus don de Victor Brandon 1973, lave bulleuse
PF	17	fr.
RED	2	fr. peigné
RED	3	fr.
SIG-CG	1	éclat
SIG-CG	1	éclat de bord Curle 23, Lez.043, phase 3/4
SIG-CG	1	fr. de bord d'assiette Lez.058, Drag. 18 ?, phase 3/4
SIG-CG	1	fr. de bord de coupe/plat, Lez.056, phase 6/7
SIG-CG	1	fr. de bord de coupelle Lez.044, phase 6/7
SIG-CG	1	fr. de bord Lez.036, Drag. 33, phase 5/7
SIG-CG	1	fr. de bord plat/assiette Lez.054, phase 6/7
SIG-CG	1	fr. de carène Lez.036/Drag. 33, phase 5
SIG-CG	1	fr. de col Lez.100, Drag. 45, phase 7/8
SIG-CG	1	fr. de Drag. 37 avec décor végétal dans un médaillon, phase 6/7

SIG-CG	1	fr. phase 8 ?
SIG-CG	2	fr. de gobelet à décor excisé Lez.102 - Déch. 72, phase 8
SIG-CG	3	fr. de bord Drag. 37
SIG-CG	3	fr. de Drag. 37, phase 5/8 avec décor
SIG-CG	5	fr. de Drag. 37, phase 6/7 avec décor
SIG-CG	9	fr. de Drag. 37, phase 5/7 avec décor
SIG-SG	1	éclat de bord Ritt. 8
SIG-SG	1	fr. de bord Drag. 18
SIG-SG	1	fr. de bord Drag. 18 (60 - 150 ap. J.-C.)
SIG-SG	1	fr. de bord Drag. 18 brûlé
SIG-SG	1	fr. de bord Ritt. 8 bol (30 - 80 ap. J.-C.) brûlé
SIG-SG	1	fr. de fond annulaire Drag. 37
SIG-SG	1	fr. de fond d'assiette Drag. 15 brûlé (1 - 120 ap. J.-C.)
SIG-SG	1	fr. decor moulé Drag. 29
SIG-SG	1	fr. proche du fond Drag. 11 ?
SIG-SG	2	éclats
SIG-SG	3	fr.
SIG-SG	4	fr. de Drag. 37 décor moulé
SIL	1	lame
SIL	1	silex
TCA		fr. de tegula (d'après la bibliographie)
TN	1	fr. avec décor à la molette sur deux registres, coupe
TN	1	fr. de bord proche de Menez 52
TN	1	fr. de fond avec pied annulaire, pot ?
TR	1	fr. de bord de plat à cuire

<b>Localisation</b>
---------------------

Commune Auriac-L'Eglise

Lieu-dit Les Pouzets

Nom du site Cartepart

Rayon d'incertitude (m)

Précision de la localisation 3

Cadastre

Centroïde (Lambert 93)

Année	Section	Parcelle
2017	D4	996, 1002, 1149

X	Y	Z
710692	6461588	860

**Information de localisation**

Même si l'emplacement du site ne peut pas être vérifié, la précision de la localisation est très fiable grâce à une parfaite description par Alphonse Vinatié (Vinatié 1973 : 495). Une ferme s'est construite dans les années 1990, et tend à s'étendre avec la construction récente de trois hangars.

**Coordonnées supplémentaires**

X	Y	Z	Description
---	---	---	-------------

Découverte		Intervention	Historiographie
------------	--	--------------	-----------------

Inventeur	Date	N° CAG	N° Patriarche
Robert Bradon	1972	013-11	15.013.0042

**Intervention**

Alphonse Vinatié	Prospection pédestre	1972
------------------	----------------------	------

**Historiographie**

L'information de la découverte de ce site est transmise par Robert Brandon à A. Vinatié. Sa prospection a permis de mettre au jour un grand nombre de céramiques (Vinatié 1995 : 181). Le site est prospecté par Karine Prêtre en mars 2004. La parcelle servait de dépotoir à la ferme. Entre 2004 et 2014, le propriétaire a creusé une fosse à purin à côté des bâtiments agricoles.

**Interprétation fournie par la bibliographie**

Alphonse Vinatié Occupation

**Bibliographie**

- Prêtre K. (2005) *L'occupation du sol à l'époque gallo-romaine dans le Nord-est cantalien*. Mémoire de Maîtrise sous la direction de F. Trément, Clermont-Ferrand : Université Blaise Pascal, Clermont II, vol. 2, p. 25-27.
- Provost M., Vallat P. (1996) *Carte Archéologique de la Gaule - Le Cantal*. Paris : Fondation Maison des Sciences de l'Homme, p. 73.
- Touring Club de France (1972) *Guide-répertoire d'archéologie antique (époque celtique, romaine, mérovingienne). Puy-de-Dôme et Cantal*. Paris, p. 47.
- Vinatié A. (1973) Contribution à l'étude de l'occupation gallo-romaine dans la région de Massiac (deuxième partie). *Revue de la Haute-Auvergne* (43) : p. 495-497.
- Vinatié A. (1974) L'occupation gallo-romaine dans la région de Massiac. *Revue de la Haute-Auvergne* (44) : p. 97-98.
- Vinatié A. (1980) Contribution à l'étude de l'occupation gallo-romaine dans la région de Massiac (3<sup>e</sup> partie). *Revue de la Haute-Auvergne* (47) : p. 564.
- Vinatié A. (1995) *Sur les chemins du temps au Pays de Massiac – 15 000 ans d'histoire de la fin du paléolithique à l'aube du Moyen Âge*. Archéologie et Histoire. Aurillac : Communauté de communes du Pays de Massiac, p. 181.

<b>Résultats</b>	<b>Interprétation</b>
------------------	-----------------------

**Travail de terrain pendant la thèse**

Le site n'a pas pu être prospecté. Les constructions faites sur le site ont été vues trop tardivement pour intervenir. Il semblerait qu'une grande partie de ce site ait été détruit ces vingt dernières années.

Le mobilier ramassé par A. Vinatié a été étudié et se trouve au Musée de la Haute-Auvergne à Saint-Flour. Il suggère une occupation entre le I<sup>er</sup> et le III<sup>e</sup> s. Quelques fragments laissent penser que l'occupation se serait

poursuivie entre le IIIe et le VIe s.

### Occupation protohistorique

### Occupation médiévale

Élément de construction		Structure	Activité
<i>Tegula</i>			
Type de superficie	Surface (ha)	Phase chronologique	Datation siècle
N° d'UP		Antiquité	IVe s. ap. J.-C.
Précision de la datation	3	Bas-Empire	Ve s. ap. J.-C.
		Antiquité tardive	VIe s. ap. J.-C.
Typologie descriptive	Indice de site		
Interprétation	Établissement		
Mobilier archéologique	Somme du mobilier 4		
<b>Code</b>	<b>Nbr</b>	<b>Description</b>	
HMA	1	fr. de bord de pot VIe - VIIe s.	
LG4	1	fr.	
LG4	1	fr. de bord de jatte	
SIG-CG	1	fr. de lèvre Lez.203, lèvre biseautée, IIIe - IVe s. ap. J.-C.	
TCA		fr. de tegula (d'après la bibliographie)	

<b>Localisation</b>
---------------------

Commune Auriac-L'Eglise

Lieu-dit Chavagnac

Nom du site Monnaie de Chavagnac

Rayon d'incertitude (m)

Précision de la localisation 2

Cadastre

Centroïde (Lambert 93)

Année Section Parcelle

X 710817 Y 6464402 Z

**Information de localisation**

La découverte n'est pas localisée avec précision. Les coordonnées indiquent le village de Chavagnac.

**Coordonnées supplémentaires**

X	Y	Z	Description
---	---	---	-------------

Découverte	Intervention	Historiographie
<b>Inventeur</b> Hervé Collette	<b>Date</b> 1973	<b>N° CAG</b> 013-05
		<b>N° Patriarche</b> 15.013.0020
<b>Intervention</b> Hervé Collette	Prospection pédestre	1973

**Historiographie**

Hervé Colette a découvert une monnaie en bronze dans un champ au nord de Chavagnac. L'objet a été remis à Alphonse Vinatié qui en fait une description : « C'est un petit bronze. Elle a les bords aplatis, amincis et usés. La face, avec visage à droite, montre un personnage coiffé d'une couronne à pique. On y déchiffre, semble-t-il, GALLIEN USU. L'envers présente une allégorie maigre, assez fine, tenant de la main droite un rameau et de la gauche une lance. Elle est encadrée de quatre signes dont l'un est la lettre D. Est-ce un Gallien ? Cet empereur a régné de 253 à 268 après J.-C. Elle aurait été frappée à cette époque, soit le milieu du IIIe siècle » (Vinatié 1973 : 507).

**Interprétation fournie par la bibliographie****Bibliographie**

- Prêtre K. (2005) *L'occupation du sol à l'époque gallo-romaine dans le Nord-est cantalien*. Mémoire de Maîtrise sous la direction de F. Trément, Clermont-Ferrand : Université Blaise Pascal, Clermont II, vol. 2, p. 40.
- Provost M., Vallat P. (1996) *Carte Archéologique de la Gaule - Le Cantal*. Paris : Fondation Maison des Sciences de l'Homme, p. 72.
- Vinatié A. (1973) Contribution à l'étude de l'occupation gallo-romaine dans la région de Massiac (deuxième partie). *Revue de la Haute-Auvergne* (43) : p. 507.
- Vinatié A. (1995) *Sur les chemins du temps au Pays de Massiac – 15 000 ans d'histoire de la fin du paléolithique à l'aube du Moyen Âge*. Archéologie et Histoire. Aurillac : Communauté de communes du Pays de Massiac, p. 166.

<b>Résultats</b>	<b>Interprétation</b>
------------------	-----------------------

**Travail de terrain pendant la thèse**

La monnaie a été retrouvée au Musée de la Haute-Auvergne à Saint-Flour (figure 1). Elle a été analysée par Alain Campo, doctorant numismate de l'Université de Pau. Il s'agit d'un Tétricus II, frappé à Cologne ou Trèves entre 271 et 274. Sur l'avvers on lit C PIV TE[T]RICVS A et on remarque un buste radié et cuirassé à droite ; le revers PA-X-AVG avec la Pax debout à gauche, tenant une branche d'olivier (?) de sa main droite et un sceptre vertical de sa main gauche. Elle pèse 2 g pour 1,5 cm de diamètre.

**Occupation protohistorique****Occupation médiévale**

Élément de construction

Structure

Activité

<b>Type de superficie</b>	<b>Surface (ha)</b>	<b>Phase chronologique</b>	<b>Datation siècle</b>
N° d'UP		Antiquité	IIIe s. ap. J.-C.
<b>Précision de la datation</b>	3	Bas-Empire	
<b>Typologie descriptive</b>	Découverte isolée		
<b>Interprétation</b>	Autre découverte isolée		
<b>Mobilier archéologique</b>	<b>Somme du mobilier</b> 1		
<b>Code</b>	<b>Nbr</b>	<b>Description</b>	
NUM	1	monnaie du Bas-Empire	



## Illustration



Figure 1 : Monnaie dite de Chavagnac (échelle doublée)

Source : Cliché M. Calbris 2016

N°AUR\_9

<b>Localisation</b>
---------------------

Commune Auriac-L'Eglise

Lieu-dit Lagranay

Nom du site Le Bouchet

Rayon d'incertitude (m)

Précision de la localisation 3

Cadastre

Centroïde (Lambert 93)

Année	Section	Parcelle
2017	F	243

X	708524	Y	6461882	Z	841
---	--------	---	---------	---	-----

**Information de localisation**

La localisation est soumise à débat dans la bibliographie. Les coordonnées proposées se fondent sur l'article d'Alphonse Vinatié publié en 1968. L'auteur précise l'altitude et le numéro de la parcelle. Aucun remembrement n'est venu perturber le cadastre. De plus, l'exposition au sud du site sur un léger replat, au pied de la ligne de côte, correspond au lieu indiqué par les coordonnées.

**Coordonnées supplémentaires**

X	Y	Z	Description
---	---	---	-------------

Découverte		Intervention	Historiographie
Inventeur	Date	N° CAG	N° Patriarche
Alphonse Vinatié	1967	013-13	15.013.0041
<b>Intervention</b>			
Alphonse Vinatié	Prospection pedestre	1967	

**Historiographie**

A. Vinatié a mis au jour plusieurs tuiles romaines et des fragments de céramiques. Le site n'a pas été prospecté par K. Prêtre.

**Interprétation fournie par la bibliographie**

Alphonse Vinatié	Habitat
------------------	---------

**Bibliographie**

- Prêtre K. (2005a) *L'occupation du sol à l'époque gallo-romaine dans le Nord-est du cantalien (commune d'Auriac-l'Eglise, La Chapelle-Laurent, Massiac, et Molompize) Rapport de prospection*, Clermont-Ferrand : SRA Auvergne, p. 65-66.
- Prêtre K. (2005b) *L'occupation du sol à l'époque gallo-romaine dans le Nord-est cantalien*. Mémoire de Maîtrise sous la direction de F. Trément, Clermont-Ferrand : Université Blaise Pascal, Clermont II, vol. 2, p. 23-24.
- Provost M., Vallat P. (1996) *Carte Archéologique de la Gaule - Le Cantal*. Paris : Fondation Maison des Sciences de l'Homme, p. 73.
- Touring Club de France (1972) *Guide-répertoire d'archéologie antique (époque celtique, romaine, mérovingienne). Puy-de-Dôme et Cantal*. Paris, p. 47.
- Vinatié A. (1968) Première contribution à l'étude de l'occupation gallo-romaine dans la région de Massiac. *Revue de la Haute-Auvergne* (41) : p. 318.
- Vinatié A. (1995) *Sur les chemins du temps au Pays de Massiac – 15 000 ans d'histoire de la fin du paléolithique à l'aube du Moyen Âge*. Archéologie et Histoire. Aurillac : Communauté de communes du Pays de Massiac, p. 176.

<b>Résultats</b>	<b>Interprétation</b>
------------------	-----------------------

**Travail de terrain pendant la thèse**

Le mobilier archéologique étudié est conservé au Musée de la Haute-Auvergne à Saint-Flour. Ce site est à rapprocher d'AUR\_11. Situés à un peu plus de 300 m l'un de l'autre, il a été choisi de conserver deux notices distinctes. En effet, la bibliographie est trop discordante pour les réunir sans une vérification sur le terrain. Les deux sites sont occupés depuis La Tène moyenne jusqu'au milieu du IIe s.

**Occupation protohistorique**

## Occupation médiévale

Élément de construction		Structure	Activité
<i>Tegula</i>			
Type de superficie	Surface (ha)	Phase chronologique	Datation siècle
N° d'UP		Second Âge du Fer	IIIe s. av. J.-C.
Précision de la datation	3	La Tène B	IIe s. av. J.-C.
Typologie descriptive	Site	La Tène C	Ie s. av. J.-C.
		La Tène D	Ie s. ap. J.-C.
		Antiquité	IIe s. ap. J.-C.
		Augustéen	
		Haut-Empire	
Interprétation	Établissement	Établissement agropastoral	

## Mobilier archéologique Somme du mobilier 67

Code	Nbr	Description
AI	1	fr. de bord Dressel 1B
AI	1	fr. de bord érodé, Dressel 1A
AI	1	fr. de fond d'amphore, brûlé?
AI	2	fr. d'anse, Dressel 1A
CB	1	fr. d'anse, multilobée
CNT	1	fr. de bord et col de pot, CNT, romaine ?, lèvre érodée, surface lissée
COX	1	fr. d'anse trilobée
COX	1	fr. de bord à marli d'amphorette
COX	1	fr. de bord de jatte
COX	1	fr. de bord de pot
DIV	5	galets
FAU	3	coquilles d'huîtres
FER	1	petite plaque triangulaire, outil ?
FER	1	tige
FER	3	clous
GRF	1	fr. de bord
GRF	1	fr. de fond de plat
GRF	5	fr.
GRI	1	fr.
GRI	1	fr. avec trois traits similaires au tesson d'AUR_11
GRI	1	fr. de bord de pot
IND	1	fr.
KAO	1	fr. avec incisions
KAO	1	fr. d'anse, multilobée
KAO	1	fr. d'att. sup. d'anse trilobée
KAO	1	fr. de fond annulaire
PRO	1	fr. de bord de pot ? PRO ? COX ?
PRO	1	fr. de jatte La Tène finale
PRO	1	fr. La Tène finale
PRO	13	fr.

RED	1	fr. avec décor à la molette en casier type TN, pâte grossière
SIG-CG	1	fr. de bord, Lez.008, phase 4/5, brûlé
SIG-CG	1	fr. de fond, Lez.008 ?, brûlé
SIG-CG	2	éclats
SIG-SG	1	éclat de lèvre
SIG-SG	2	fr. avec décor moulé
SIL	1	fr. de hache polie
SIL	1	fr. de lame
SIL	1	fr. de silex
TCA		fr. de de tegula (d'après la bibliographie)
TN	1	fr. de bord, proche de la forme Menez 52, (40 - 100 ap. J.-C.)

<b>Localisation</b>
---------------------

Commune Auriac-L'Eglise

Lieu-dit Le Bois Blanc

Nom du site Champ-Cairat

Rayon d'incertitude (m)

Précision de la localisation 3

## Cadastre

## Centroïde (Lambert 93)

Année	Section	Parcelle
2017	F	755

X	708628	Y	6462170	Z	881
---	--------	---	---------	---	-----

## Information de localisation

La localisation est soumise à débat dans la bibliographie. Les coordonnées proposées se fondent sur l'article d'Alphonse Vinatié publié en 1968. L'auteur précise l'altitude et le numéro de la parcelle. Aucun remembrement n'est venu perturber le cadastre.

## Coordonnées supplémentaires

X	Y	Z	Description
---	---	---	-------------

<b>Découverte</b>	<b>Intervention</b>	<b>Historiographie</b>
-------------------	---------------------	------------------------

<b>Inventeur</b>	<b>Date</b>	<b>N° CAG</b>	<b>N° Patriarche</b>
Alphonse Vinatié	1967	013-13	15.013.0039

## Intervention

Alphonse Vinatié	Prospection pedestre	1967
Alphonse Vinatié	Prospection pedestre	1980
Alphonse Vinatié	Prospection pedestre	2000

## Historiographie

Le site a fourni de nombreux fragments dont un fragment de bord de vase en plomb étamé. Le site est prospecté plusieurs fois par A. Vinatié puisque les trois articles (1968, 1980, 2002) apportent des informations complémentaires. En revanche, il n'est pas prospecté par Karine Prêtre.

## Interprétation fournie par la bibliographie

Alphonse Vinatié                      Habitat

## Bibliographie

- Prêtre K. (2005) *L'occupation du sol à l'époque gallo-romaine dans le Nord-est cantalien*. Mémoire de Maîtrise sous la direction de F. Trément, Clermont-Ferrand : Université Blaise Pascal, Clermont II, vol. 2, p. 20-22.
- Provost M., Vallat P. (1996) *Carte Archéologique de la Gaule - Le Cantal*. Paris : Fondation Maison des Sciences de l'Homme, p. 73.
- Vinatié A. (1968) Première contribution à l'étude de l'occupation gallo-romaine dans la région de Massiac. *Revue de la Haute-Auvergne* (41) : p. 317.
- Vinatié A. (1980) Contribution à l'étude de l'occupation gallo-romaine dans la région de Massiac (3<sup>e</sup> partie). *Revue de la Haute-Auvergne* (47) : p. 566.
- Vinatié A. (1995) *Sur les chemins du temps au Pays de Massiac – 15 000 ans d'histoire de la fin du paléolithique à l'aube du Moyen Âge*. Archéologie et Histoire. Aurillac : Communauté de communes du Pays de Massiac, p. 176.
- Vinatié A. (2002) Encore et toujours des vestiges antiques dans la région de Massiac. *Revue de la Haute-Auvergne* (64) : p. 23-25.

<b>Résultats</b>	<b>Interprétation</b>
------------------	-----------------------

## Travail de terrain pendant la thèse

Le mobilier archéologique étudié est conservé au Musée de la Haute-Auvergne à Saint-Flour. Ce site est à rapprocher d'AUR\_10. Situés à un peu plus de 300 m l'un de l'autre, il a été choisi de conserver deux notices distinctes. En effet, la bibliographie est trop discordante pour les réunir sans une vérification sur le terrain. Les deux sites sont occupés depuis La Tène moyenne jusqu'au milieu du IIe s.

## Occupation protohistorique

## Occupation médiévale

Élément de construction		Structure	Activité
<i>Tegula</i>			
Type de superficie	Surface (ha)	Phase chronologique	Datation siècle
N° d'UP		Second Âge du Fer	IIIe s. av. J.-C.
Précision de la datation	3	La Tène B	IIe s. av. J.-C.
Typologie descriptive	Site	La Tène C	Ie s. av. J.-C.
		La Tène D	Ie s. ap. J.-C.
		Antiquité	IIe s. ap. J.-C.
		Augustéen	
		Haut-Empire	
Interprétation	Établissement	Établissement agropastoral	
Mobilier archéologique	Somme du mobilier 124		

Code	Nbr	Description
AI	1	fr. de bord Dressel 1A
AI	1	fr. de bord Dressel 1A ?
AI	1	fr. de bord Dressel 1B ?
AI	2	fr. de bord Dressel 1B
AI	3	fr. d'anse droite, Dressel 1
CB	1	fr. de bord de cruche
COX	1	fr. de bord jatte
COX	1	fr. de fond retaillé, coupé en quart
COX	1	fr. de pied de tripode
COX	2	fr. de bord pot/gobelet ?
DIV	1	fr. de pierre, ayant servi pour un foyer ?
FIN	2	fr. de gobelet type Mathonnière
GER	2	fr. de pichet ?, surface polie et décor à la molette
GRI	1	fr. de bord de gobelet ?
GRI	1	fr. de bord, pot, forme fermée, type Menez 83 ? grise-ardoisée
GRI	1	fr. de fond avec pied annulaire
GRI	1	fr. de fond avec pied annulaire avec une estampille circulaire de trois traits concentriques
GRI	2	fr. de bord de coupe de type Menez 74 (15 - 40 ap. J.-C.), grise-ardoisée
GRI	2	fr. de bord de pot
GRI	2	fr. de fond plat
GRI	3	fr.
GRI	3	fr. avec trois traits similaires au tesson d'AUR_10
GRI	3	fr. de bord de coupe, grise-ardoisée
GRI	4	fr. de bord de pot de type Menez 94, grise-ardoisée, (15 - 50 ap. J.-C.)
IND	1	fr. PRO ?
KAO	1	éclat d'anse
KAO	1	fr. d'anse quadrilobée
KAO	1	fr. de bord avec départ d'anse
KAO	1	fr. d'épaulement

KAO	2	fr. de bord de cruche
KAO	3	fr.
KAO	4	fr. d'anse trilobée
MET	2	fr. MET ?
MOD	1	fr. (deux qui recollent) de fond
OUT	1	fr. de crapaudine, circulaire 4,8 cm de diam, trou centré, 8 mm de diam, taillé dans l'épaule d'une
PF	1	fr.
PF	1	fr. de bord de gobelet
PLB	1	fr. de bord de vaisselle, jatte, en plomb étamé, poids : 7 g
PRO	1	fr. de bord de jatte La Tène moyenne/finale
PRO	1	fr. de bord de jatte, PRO ?
PRO	1	fr. de bord de pot
PRO	1	fr. de bord de pot de stockage, La Tène moyenne/finale
PRO	1	fr. de bord de pot, PRO ?
PRO	1	fr. de bord, de pot ? La Tène ?
PRO	2	fr. avec décor de traits
PRO	2	fr. de bord de pot, La Tène
PRO	2	fr. de grand bord de pot
PRO	2	fr. d'épaulement de pot
PRO	3	fr. de fond
PRO	22	fr.
RED	1	fr.
RED	1	fr. de bord de coupe, proche de Menez 52
RED	1	fr. de fond plat
RED	2	fr. de bord de coupe
SIG-CG	1	fr. de Drag. 37 avec décor moulé, phase 5/7
TCA		fr. de tegula (d'après la bibliographie)
TN	1	fr.
TN	1	fr. avec un décor à la molette
TN	1	fr. avec un décor ondé
TN	1	fr. de bord de type Menez 43, coupe
TN	1	fr. de bord se rapprochant d'une forme de jatte
TN	1	fr. de lèvre d'assiette, proche de la forme 28b de Menez, Claude-Néron
TN	2	fr. de bord de coupe de type Menez 74 (15 - 40 ap. J.-C.)
TN	2	fr. de bord de coupe, type Lamboglia 5/7
TN	2	fr. de bord de type Menez 52, coupe
TN	2	fr. de fond annulaire
TN	2	fr. de petit fond annulaire

<b>Localisation</b>
---------------------

Commune Auriac-L'Eglise

Lieu-dit Les Pouzets

Nom du site *Via terrana*

Rayon d'incertitude (m)

Précision de la localisation 4

Cadastre

Centroïde (Lambert 93)

Année	Section	Parcelle
2017	D	973

X	711175	Y	6461426	Z	850
---	--------	---	---------	---	-----

**Information de localisation**

La voie est également connue sous le nom de la voie de Bousseleuf à cet endroit.

**Coordonnées supplémentaires**

X	Y	Z	Description
---	---	---	-------------

Découverte		Intervention	Historiographie
Inventeur	Date	N° CAG	N° Patriarche
Alphonse Vinatié	1973	013-10	15.013.0019
<b>Intervention</b>			
Alphonse Vinatié	Prospection pédestre	1973	
Karine Prêtre	Prospection pédestre	2004	
Maxime Calbris	Prospection pédestre	2014	

**Historiographie**

Le site est découvert par Alphonse Vinatié, en 1973, au cours d'une prospection pédestre. La voie est présentée comme celle reliant Figeac à Brioude, passant par Massiac. Cependant les itinéraires des voies restent prudemment cités dans la bibliographie « Cette voie antique est donnée comme la voie romaine de Figeac à Massiac et Brioude [...]. Archéologiquement rien ne le prouve [...]. Un tronçon est très apparent avant le carrefour de La Bousseleuf » (Vinatié 1973 : 513-514). Un propriétaire, non mentionné, a détruit sur son terrain une partie de la voie avant qu'A. Vinatié ne puisse intervenir. Au cours de l'année 2000, l'aménagement d'un bassin d'orage dans l'angle nord-est de la parcelle 973 a sûrement dû endommager les éléments de la voirie. La voie n'a jamais été fouillée officiellement, mais reste apparente sous une faible couche végétale. A. Vinatié rapporte une largeur de 5 à 7 m et la présence de *margines*. En septembre 2004, Karine Prêtre a effectué un retour sur le terrain et a confirmé la présence des structures vues par A. Vinatié. Elle la décrit sur une longueur d'environ 50 mètres avec « des pavés de blocs de pierres locales » (Prêtre 2005 : 31). Il existe un document « volant » retrouvé dans les dossiers communaux montrant que quatre observations sur la voie ont été faites. On note une construction avec de gros blocs.

**Interprétation fournie par la bibliographie**

Alphonse Vinatié	Voie
------------------	------

**Bibliographie**

- Prêtre K. (2005) *L'occupation du sol à l'époque gallo-romaine dans le Nord-est cantalien*. Mémoire de Maîtrise sous la direction de F. Trément, Clermont-Ferrand : Université Blaise Pascal, Clermont II, vol. 2, p. 31-32.
- Provost M., Vallat P. (1996) *Carte Archéologique de la Gaule - Le Cantal*. Paris : Fondation Maison des Sciences de l'Homme, p. 73.
- Vinatié A. (1973) Contribution à l'étude de l'occupation gallo-romaine dans la région de Massiac (deuxième partie). *Revue de la Haute-Auvergne* (43) : p. 514.
- Vinatié A. (1995) *Sur les chemins du temps au Pays de Massiac – 15 000 ans d'histoire de la fin du paléolithique à l'aube du Moyen Âge*. *Archéologie et Histoire*. Aurillac : Communauté de communes du Pays de Massiac, p. 177 et 245-248.



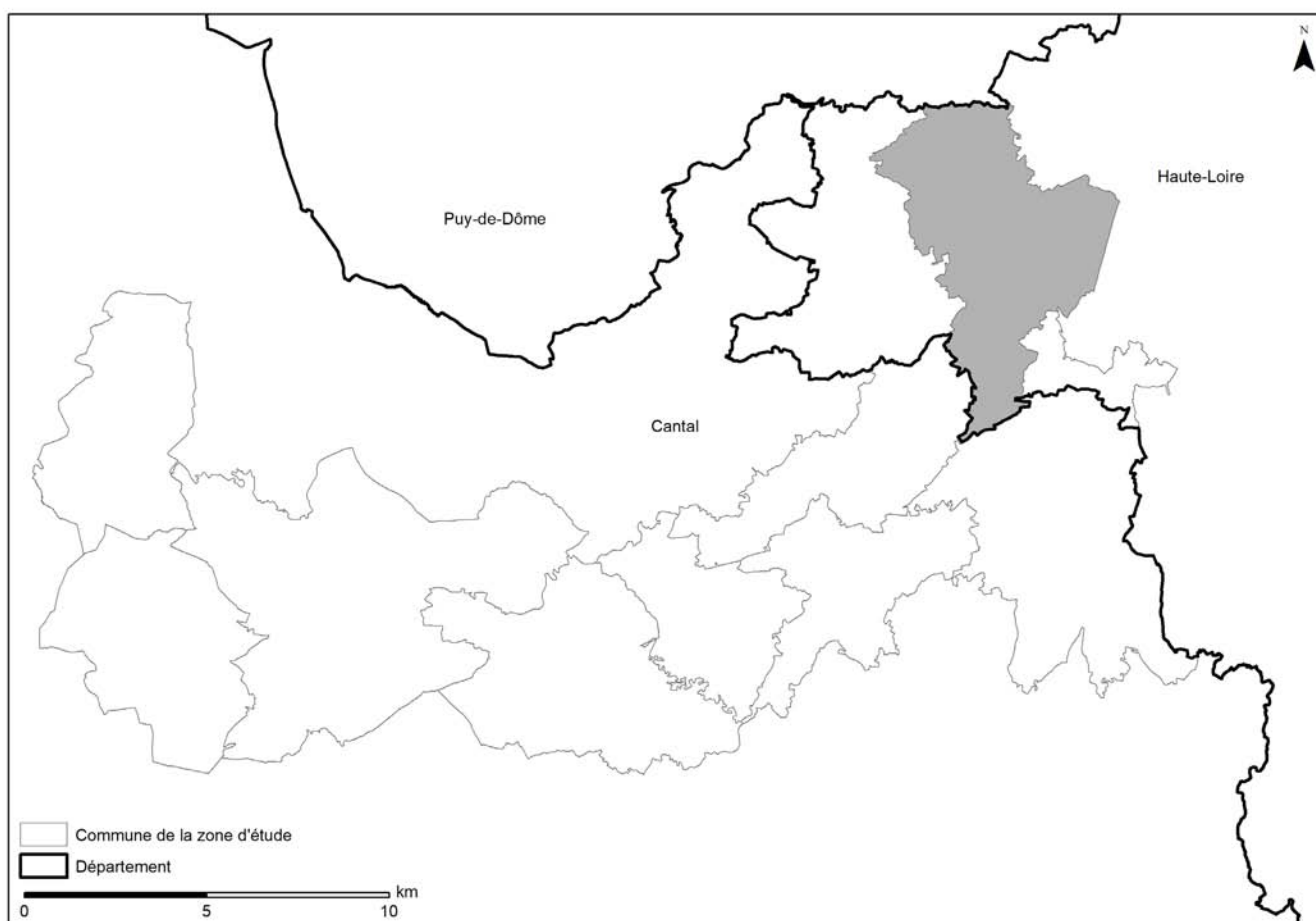
**Résultats****Interprétation****Travail de terrain pendant la thèse**

Nous avons pu constater la présence de ces gros blocs que la végétation a fini par recouvrir ces trois dernières années, empêchant de faire un relevé précis et aucun tessons n'a été retrouvé. Il s'agit bien d'un ancien chemin qui figure sur la carte de l'État-Major de 1820-1866 mais il est impossible de savoir si la structure est antique.

**Occupation protohistorique****Occupation médiévale**

Élément de construction		Structure		Activité	
Type de superficie	Surface (ha)		Phase chronologique		Datation siècle
<b>N° d'UP</b>					
<b>Précision de la datation</b> 0					
<b>Typologie descriptive</b>		Indice de site			
<b>Interprétation</b>		Élément de voirie			
<b>Mobilier archéologique</b>		<b>Somme du mobilier</b>			
<b>Code</b>	<b>Nbr</b>	<b>Description</b>			

# Blesle



Code INSEE : **43033**

Superficie de la commune / Espace Nord-Est Cantal (en km<sup>2</sup>) : **30 / 248**

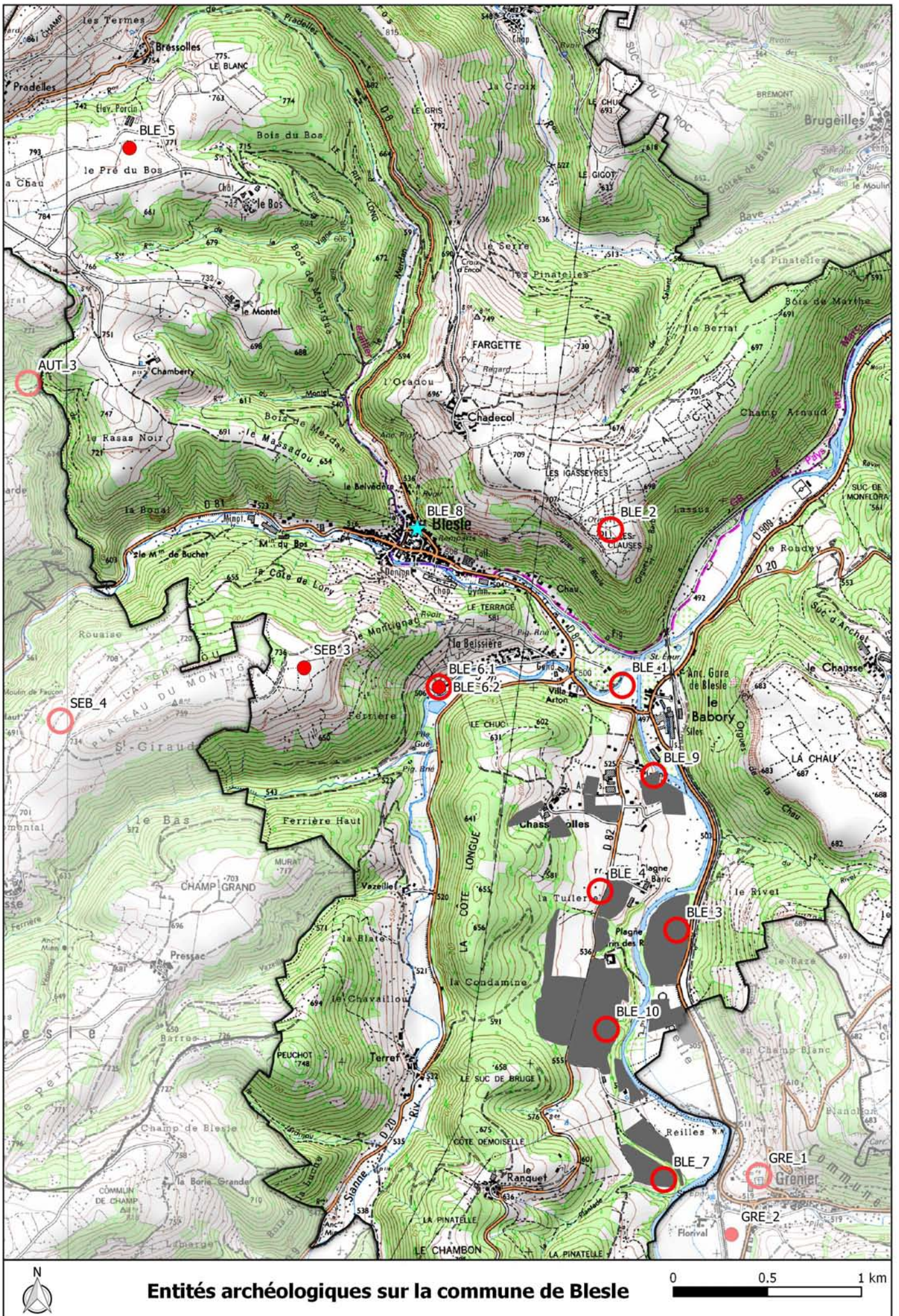
Altitude minimale / maximale : **480 / 865**

Principaux cours d'eau : **l'Alagnon, la Sianne, la Voireuse, la Bave**

Nombre d'entités archéologiques dans la commune / dans la zone d'étude : **10 / 121**

Superficie prospectée dans la commune / dans la zone d'étude (ha) : **53,65 / 727,75**

Nombre d'entités prospectées dans la commune / dans la zone d'étude : **5 / 35**



Entités archéologiques sur la commune de Blelle

<b>Localisation</b>
---------------------

Commune Blesle

Lieu-dit Le Pré de Monsieur – Les Trois Eaux

Nom du site Le Babory

Rayon d'incertitude (m)

Précision de la localisation 3

## Cadastre

## Centroïde (Lambert 93)

Année	Section	Parcelle
2017	ZI	88, 89

X	Y	Z
714432	6468080	495

## Information de localisation

Le site est localisé à la confluence avec l'Alagnon et la Sianne.

## Coordonnées supplémentaires

X	Y	Z	Description

Découverte		Intervention	Historiographie
------------	--	--------------	-----------------

Inventeur	Date	N° CAG	N° Patriarche
Michel Bossard	1988	033	43.033.0008

## Intervention

Michel Bossard	Prospection pédestre	1988
Michel Bossard	Sondage	1988
Aurélié Lesueur	Prospection pédestre	2009

## Historiographie

Michel Bossard a trouvé, dans une coupe du lit de la rivière, plusieurs *tegulae* (figure 1). Suite à cela, en 1988, il réalise un sondage dans le talus où il avait découvert les indices romains : « Les structures se composent de substructures apparentes dans le talus, sous la forme de deux murs. Ils sont composés de deux parements en pierres grossières avec un blocage interne, sans trace visible de mortier, sur une largeur de 60 cm. Un troisième mur recoupe la berge de manière oblique, laissant apercevoir des traces de mortier. La distance qui le sépare du mur B, ainsi que son orientation discordante inclinent à penser qu'il appartient à une deuxième construction. Un sondage a été effectué sur le premier mur [...] et ensuite un décapage de cette coupe sur une dizaine de centimètres de profondeur. On retrouve alors quatre couches. La couche n°1 est une terre arable avec des fragments épars et peu nombreux de tuiles à rebord sur une soixantaine de centimètres. La couche n°2, d'une cinquantaine de centimètres, est la couche archéologique. De nature alluviale, elle recèle de nombreux fragments [de *tegulae*, et d'*imbrices*], des clous, des tessons de céramiques, des bouts de verre, des morceaux d'os et des pierres. La couche n°3, est une mince couche noirâtre de quelques centimètres avec des charbons de bois qui témoignent d'un incendie. La couche n°4 dont seule la partie supérieure est accessible semble stérile » (Bossard 1991 : 214-215).

Aurélié Lesueur a retrouvé beaucoup de *tegulae* sur le talus.

## Interprétation fournie par la bibliographie

Alphonse Vinatié *Villa*

## Bibliographie

- Bossard M. (1988) *Rapport de sondage, site gallo-romain du Babory commune de Blesle (Haute-Loire)*, Clermont-Ferrand : SRA Auvergne.
- Bossard M. (1991) Le site gallo-romain du Babory, commune de Blesle. *Almanach de Brioude* (71) : p. 213-230.
- Lesueur A. (2010) *Occupation du sol à l'époque romaine aux confins des versants Nord-est du Cézallier, du bassin de la Limagne de Saint-Germain-Lembron et de la Vallée de l'Alagnon*. Mémoire de Master sous la direction de F. Trément, Clermont-Ferrand : Université Blaise Pascal, Clermont II, vol. 2, p. 40-46.
- Provost M., Rémy B. (1994) *Carte Archéologique de la Gaule - La Haute-Loire*. Paris : Fondation Maison des Sciences de l'Homme, p. 50.
- Vinatié A. (1991) Occupation gallo-romaine dans la région de Blesle entre Grenier-Montgon et Lempdes. *Almanach de Brioude* (71) : p. 160-161.

- Vinatié A. (1995) *Sur les chemins du temps au Pays de Massiac - 15 000 ans d'histoire de la fin du paléolithique à l'aube du Moyen Âge. Archéologie et Histoire*. Aurillac : Communauté de communes du Pays de Massiac, p. 150-152.

Résultats	Interprétation
-----------	----------------

### Travail de terrain pendant la thèse

Le mobilier n'a pas été retrouvé dans les musées. Seuls les éléments ramassés par A. Lesueur ont pu être inventoriés.

### Occupation protohistorique

#### Occupation médiévale

Élément de construction	Structure	Activité	
Brique	Mur		
<i>Imbrex</i>	Structure bâtie		
Moellon			
Mortier			
<i>Tegula</i>			
Type de superficie	Surface (ha)	Phase chronologique	Datation siècle
N° d'UP		Second Âge du Fer	Ie s. av. J.-C.
		La Tène D2b	Ie s. ap. J.-C.
		Antiquité	IIe s. ap. J.-C.
		Augustéen	
		Haut-Empire	
Précision de la datation	2		
Typologie descriptive	Site		
Interprétation	Établissement	Établissement agropastoral	
Mobilier archéologique	Somme du mobilier	22	

Code	Nbr	Description
CB	2	fr. de col de cruche (d'après la bibliographie)
CB	1	fr. de fond (d'après la bibliographie)
CB	1	fr. d'anse quadrilobée
COX		plusieurs fr. (d'après la bibliographie)
COX	1	fr. de bord de pot
COX	1	fr. de carène de bouilloire ?
COX	1	fr. de fond
COX	1	fr. d'épaule d'amphorette
COX	2	fr.
COX	2	gros fr. du même vase de stockage
DIV	2	fr. de tuile (moderne) roulée dans la rivière
FER		plusieurs clous (d'après la bibliographie)
GRI-ARD		plusieurs fr. (d'après la bibliographie)
IND	1	fr. d'épaule de pichet ou cruche
IND	1	fr. érodé par la rivière
PF		plusieurs fr. de parois fine ou de métallescente (d'après la bibliographie)
PRO	1	grand vase grossier de La Tène final (d'après la bibliographie)
PRO		plusieurs fr. (d'après la bibliographie)
PRO		plusieurs fr. avec trace de lissage, La Tène finale (d'après la bibliographie)

RED	1	fr.
RED	1	fr. de lèvre de pot ?
SIG	1	fr. de bord Drag.35/36 avec décor de feuille d'eau (d'après la bibliographie)
SIG		plusieurs fr. Drag. 37 (d'après la bibliographie)
SIG-SG	1	fr. de fond Drag. 16 (15 - 60 ap. J.-C.)
TCA		nombreux fr. de tegula (d'après la bibliographie)
TN		plusieurs fr. avec décor à la molette en casier (d'après la bibliographie)
TR	1	fr. de col de lagène (d'après la bibliographie)
VER		plusieurs fr. (d'après la bibliographie)

# Illustration

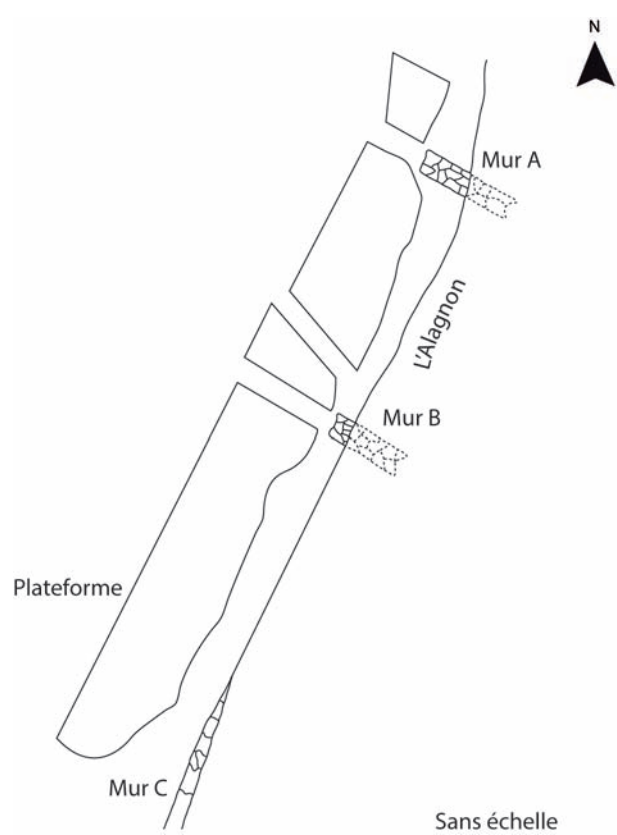


Figure 1 : Relevé de la coupe dans la berge de la rivière  
Source : DAO M. Calbris 2014, d'après Bossard 1991: 225

N°BLE\_1

<b>Localisation</b>
---------------------

Commune Blesle

Lieu-dit Les Clauzes

Nom du site Chadecol, Les Clauses

Rayon d'incertitude (m)

Précision de la localisation 4

## Cadastre

## Centroïde (Lambert 93)

Année	Section	Parcelle
2017	ZV	36 à 42

X	714370	Y	6468907	Z	703
---	--------	---	---------	---	-----

## Information de localisation

Le site se trouve sur l'éperon qui domine l'Alagnon. Ce promontoire naturel triangulaire se trouve au nord-est de Blesle et surplombe la ville à 700 m d'altitude.

## Coordonnées supplémentaires

X	Y	Z	Description
714252	6468888		Coordonnées du mur d'enceinte
714266	6468917		Coordonnées du mur d'enceinte
714498	6468940		Coordonnées du mur d'enceinte
714506	6468941		Coordonnées du mur d'enceinte
714260	6468933		Coordonnées du mur d'enceinte
714251	6468887		Coordonnées du mur d'enceinte

## Découverte

## Intervention

## Historiographie

Inventeur	Date	N° CAG	N° Patriarche
Alphonse Vinatié	1968	033	43.033.0034

## Intervention

Pierre-François Fournier	Prospection pédestre	
Alphonse Vinatié	Prospection pédestre	1968
Luc Tixier	Prospection pédestre	
René Liabeuf	Prospection pédestre	
John Collis	Prospection pédestre	
Aurélié Lesueur	Prospection pédestre	2009

## Historiographie

Pierre-François Fournier n'interprète pas le mur comme un rempart d'éperon barré, mais comme le résultat d'un épierrage en vue d'une mise en culture entre le XVIIIe et le XIXe siècle (figure 1).

A. Vinatié a prospecté le site et a découvert un nombre important d'amphore dont des anses et col de Dressel 1 : « L'avancée basaltique est barrée par un colossal mur [...]. Il mesure 350 m de long, 10 m de large par endroit parfois 3 voire 4 m de haut et qui montre la volonté de bien fermer l'ensemble. Ce vaste enclos de près de quatre hectares est cloisonné de murs, afin d'aménager des sortes de parcs à bétail et des parcelles cultivables. On remarque des cabanes de pierres de tradition néolithique, mais qui ne sont pas contemporaines. Les quelques vestiges ramassés démontrent l'origine protohistorique de cet ensemble » (Vinatié 1995 : 48).

En 1976, Luc Tixier et René Liabeuf ont trouvé sous les pierres du rempart, des fragments de vases à col éversé souligné d'un cordon digité (premier Âge du Fer). Dans une des parcelles contiguës au rempart, ils ont trouvé des objets en bronze, un anneau, une tôle percée, et peut-être un fragment de torque creux. La fiche signalétique du SRA mentionne aussi la présence d'un fragment de bracelet en pâte de verre.

En 2000, John Collis a ramassé, dans le mur, une *meta* qu'il date de l'Âge du Fer.

Pour Yannick Rialland, il est plus sage de ne pas réfuter en bloc l'interprétation du mur comme rempart.

En 2009 les prospections d'Aurélié Lesueur n'ont pas permis d'apporter de meilleurs renseignements.



**Interprétation fournie par la bibliographie**Alphonse Vinatié *Oppidum***Bibliographie**

- Fournier P.-F. (1963) Informations archéologiques. *Gallia* (21, 2) : p. 493.
- Fournier P.-F. (1974) Les Cluses près de Blesle, remarques d'archéologie agraire. *Almanach de Brioude* (54) : p. 105-113.
- Gounot R. (1989) *Archéologie gallo-romaine en Haute-Loire*. Le Puy-en-Velay : Cahier de la Haute-Loire, numéro spécial, p. 134.
- Lesueur A. (2010) *Occupation du sol à l'époque romaine aux confins des versants Nord-est du Cézallier, du bassin de la Limagne de Saint-Germain-Lembron et de la Vallée de l'Alagnon*. Mémoire de Master sous la direction de F. Trément, Clermont-Ferrand : Université Blaise Pascal, Clermont II, vol. 2, p. 36-39.
- Milcent P.-Y. (1999) *Recherche sur le premier Âge du Fer en France centrale*. Thèse de doctorat sous la direction d'O. Buchsenschutz, Paris : Panthéon-Sorbonne, p. 786, 821-822
- Provost M., Rémy B. (1994) *Carte Archéologique de la Gaule - La Haute-Loire*. Paris : Fondation Maison des Sciences de l'Homme, p. 49.
- Vinatié A. (1968) Première contribution à l'étude de l'occupation gallo-romaine dans les environs de Massiac. *Revue de la Haute-Auvergne* (41) : p. 321.
- Vinatié A. (1991) Occupation gallo-romaine dans la région de Blesle entre Grenier-Montgon et Lempdes. *Almanach de Brioude* (71) : p. 154.
- Vinatié A. (1995) *Sur les chemins du temps au Pays de Massiac - 15 000 ans d'histoire de la fin du paléolithique à l'aube du Moyen Âge*. *Archéologie et Histoire*. Aurillac : Communauté de communes du Pays de Massiac, p. 114.

Résultats	Interprétation
-----------	----------------

**Travail de terrain pendant la thèse**

Une petite partie du mobilier archéologique a été retrouvée au Musée de la Haute-Auvergne. Le site est occupé à la fin de La Tène et pendant la période augustéenne. Certains éléments pourraient suggérer un abandon au cours des premières années du Ier s. ap. J.-C.

**Occupation protohistorique**

Oppidum	Il est vraisemblable que le site ait été fortifié entre la fin de l'Âge du Bronze et La Tène.	Âge du Bronze final Âge du Fer Premier Âge du Fer Second Âge du Fer
---------	---	--

**Occupation médiévale**

Occupation	Le lieu est réoccupé par des bergers qui ont construit leur abris en pierres sèches.	Epoque moderne Epoque contemporaine
------------	--	--

Élément de construction	Structure	Activité
<i>Tegula</i>		
<b>Type de superficie</b>	<b>Surface (ha)</b>	<b>Phase chronologique</b>
Emprise reconnue du site	6,7	Second Âge du Fer La Tène D1b La Tène D2
<b>N° d'UP</b>		Antiquité Augustéen Haut-Empire
<b>Précision de la datation</b>	3	
<b>Typologie descriptive</b>	Site	
<b>Interprétation</b>	Établissement	Site indéterminé
<b>Mobilier archéologique</b>	<b>Somme du mobilier</b> 23	

Code	Nbr	Description
AI		fr. d'anse, de col et de panse (d'après la bibliographie)
BRO		fr. de plaque percée, anneau, élément de torque ? (d'après la bibliographie)
COX	1	fr. d'anse ?
GRF		fr. ? (d'après la bibliographie)
GRI	1	fr. de bord de pot
GRI	1	fr. de carène imitation TN ?
GRI	1	fr. de fond
GRI	4	fr. antiques ?
MEU		une meta Âge du Fer ? (d'après la bibliographie)
MOD	1	fr. MED/MOD ?
MOD	3	fr. MED/MOD
PRO		fr. de l'Hallstatt à La Tène finale (d'après la bibliographie)
PRO	2	fr. de bord
PRO	4	fr.
RED	1	éclat de bord
RED	1	fr. de fond
RED	1	fr. d'épaule de pot
SIG-CG	1	fr. avec des guillochés, phase 2/3
SIL		fr. de lame d'un couteau en silex (d'après la bibliographie)
SIL	1	éclat
TCA		fr. de tegula (d'après la bibliographie)
VER		fr. de bracelet en verre blanc (d'après la bibliographie)

# Illustration

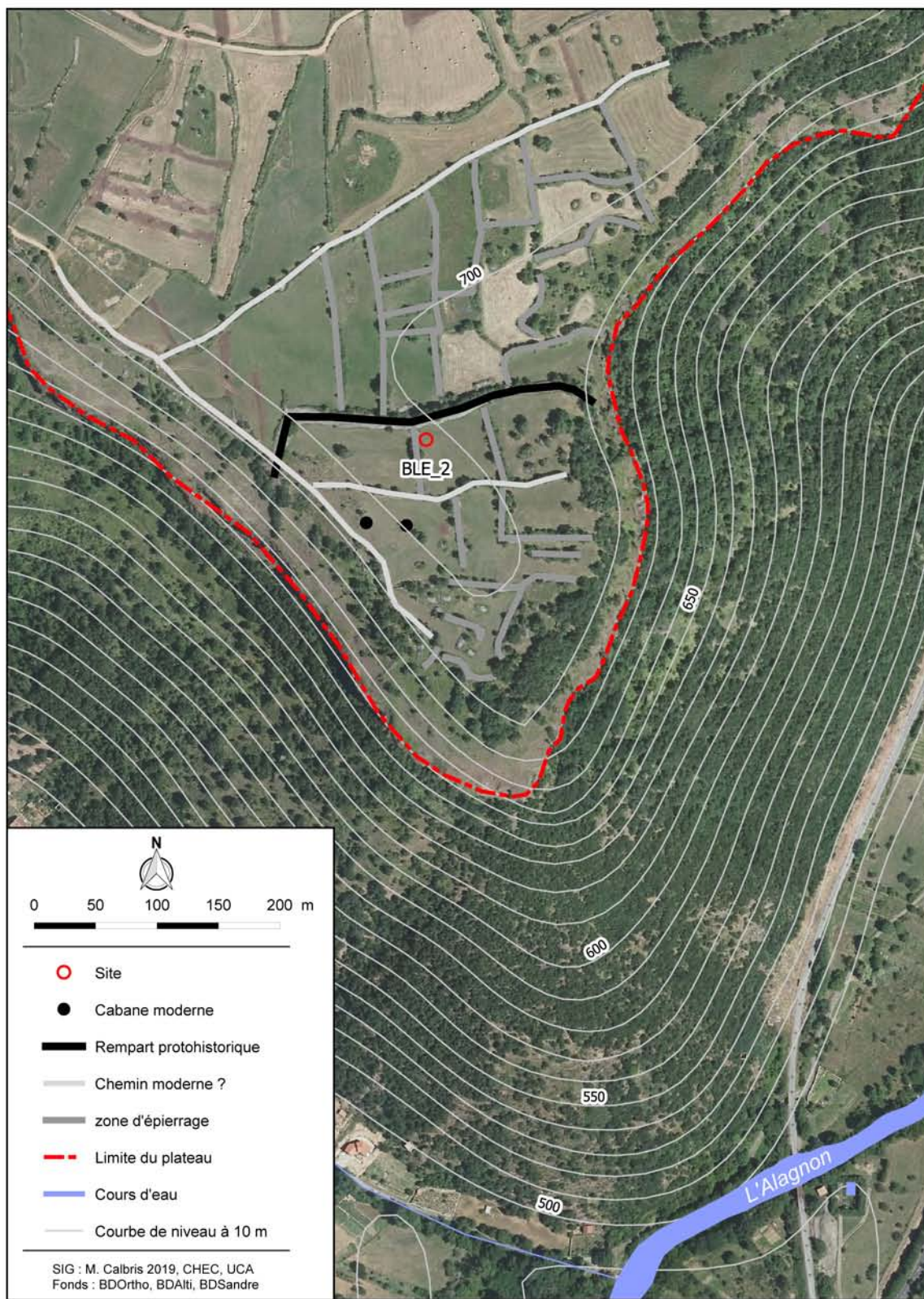


Figure 1 : Site de Chadecol

N°BLE\_2

Source : M. Calbris

<b>Localisation</b>
---------------------

Commune Blesle

Lieu-dit Les Chapelles

Nom du site La Chapelle-Alagnon

Rayon d'incertitude (m)

Précision de la localisation 4

## Cadastre

## Centroïde (Lambert 93)

Année	Section	Parcelle
2017	ZK	911

X	Y	Z
714722	6466778	500

## Information de localisation

Le site se trouve en rive droite de l'Alagnon à proximité d'une maison fortifiée aujourd'hui en ruine.

## Coordonnées supplémentaires

X	Y	Z	Description

Découverte	Intervention	Historiographie
------------	--------------	-----------------

Inventeur	Date	N° CAG	N° Patriarce
Alphonse Vinatié	1984	033	43.033.0031

## Intervention

Alphonse Vinatié	Prospection pédestre	1984
Aurélié Lesueur	Prospection pédestre	2009
Maxime Calbris	Prospection aérienne	2016
Maxime Calbris	Prospection pédestre	2017
Maxime Calbris	Prospection géophysique	2019

## Historiographie

Le site est découvert par Alphonse Vinatié. Il semble que le site fut régulièrement prospecté lorsque la parcelle était labourée. L'archéologue décrit deux grandes zones de céramique : « [...] se remarquent nettement deux zones à grande densité de morceaux de tuiles à rebords qui étaient en place, [...] des pierres liées à la chaux. C'est dans une sorte de dépression sud-nord que ces vestiges sont les plus apparents. La quantité et la qualité des vestiges glanés après chaque mise en cultures permet d'attester que le domaine était important, à l'égal de celui de Massiac. [...] Les matériaux de construction : des briques carrés, circulaires, de type *suspensurae*, des tuileaux à décor en creux, des tuiles en schiste » (Vinatié 1995 : 148).

L'article publié par A. Vinatié et Jean-Louis Soulié en 1998 permet de faire le bilan de vingt ans de prospections. L'ensemble des tessons les plus caractéristiques est détaillé. Les auteurs rappellent la découverte d'un moule de sigillée Drag. 37 représentant un oiseau dans un médaillon. Sur la surface externe se trouve une inscription du chiffre « IX ».

Aux Archives Départementales du Cantal, le fonds légué par A. Vinatié comportait un schéma de la parcelle sur lequel figure les concentrations de *tegulae* qu'il avait trouvées (figure 1). Il précise l'emplacement du cimetière sans doute moderne ou contemporain entre la maison forte en ruine et la rivière.

Aurélié Lesueur, dans son mémoire, affirme ne pas avoir prospecté le site mais a cependant effectué un ramassage de surface.

## Interprétation fournie par la bibliographie

Alphonse Vinatié *Villa*

## Bibliographie

- Lesueur A. (2010) *Occupation du sol à l'époque romaine aux confins des versants Nord-est du Cézallier, du bassin de la Limagne de Saint-Germain-Lembron et de la Vallée de l'Alagnon*. Mémoire de Master sous la direction de F. Trément, Clermont-Ferrand : Université Blaise Pascal, Clermont II, vol. 2, p. 56-78.

- Provost M., Rémy B. (1994) *Carte Archéologique de la Gaule - La Haute-Loire*. Paris : Fondation Maison des Sciences de l'Homme, p. 50.

- Vinatié A. (1991) Occupation gallo-romaine dans la région de Blesle entre Grenier-Montgon et Lempdes. *Almanach de Brioude* (71) : p. 159-160.
- Vinatié A. (1995) *Sur les chemins du temps au Pays de Massiac - 15 000 ans d'histoire de la fin du paléolithique à l'aube du Moyen Âge. Archéologie et Histoire*. Aurillac : Communauté de communes du Pays de Massiac, p. 146-150.
- Vinatié A., Soulié J.-L. (1998) Le site gallo-romain de la chapelle d'Alagnon, Commune de Blesle entre Grenier-Montgon et Lempdes. *Almanach de Brioude* (78) : p. 181-239.

Résultats	Interprétation
-----------	----------------

### Travail de terrain pendant la thèse

Une faible partie du mobilier a été retrouvée dans les musées ce qui signifie que la plus part des objets ramassés n'a donc pas été versée. L'enquête orale menée auprès des propriétaires a révélé la présence de sépultures en grand nombre. Il s'agit peut-être des vestiges du cimetière de l'époque moderne et contemporaine associé à l'église.

La prospection aérienne a montré la présence d'un fossé autour du bâtiment moderne et les nombreux bras morts de l'Alagnon (voir fiche aérienne 1). De plus, une orthophotographie permet de suivre ce fossé tout autour du bosquet (figure 2). Grâce à d'autres orthophotographies, une structure quadrangulaire maçonnée de 15,3 x 8,8 m est également suggérée par un changement de couleur dans les plantations (figures 3 et 4). On remarque un long mur de 126 m au sud, et au nord-est de celui-ci un petit mur doté d'une cellule accolée de 2,2 x 3,6 m. Au nord, on distingue un édifice carré de 7,5 m de côté. Entre les structures décrites, plusieurs anomalies apparaissent sans que l'on puisse comprendre comment elles s'agencent entre-elles.

La prospection pédestre a permis d'apporter un nouvel éclairage sur le site. Alors qu'elle n'est plus labourée depuis un peu plus de six ans, la parcelle a continué d'être prospectée par des archéologues amateurs. Lors de la première visite, nous nous sommes rendu compte qu'il serait difficile d'obtenir une localisation des concentrations en se focalisant sur la céramique. Il a donc été décidé de géolocaliser toutes les tuiles romaines laissées par les prospecteurs sur les 8 ha de la parcelle. Le résultat a permis de confirmer la présence de deux concentrations à l'est et à l'ouest d'un niveau diffus situé dans un axe nord-sud (figure 5). Une grande partie des structures antiques ont certainement été mis à mal par les constructions modernes. L'occupation du site semble trouver une origine au cours de La Tène et s'achever au IIIe s. ap. J.-C. Des indices laissent supposer une présence au IVe s.

La prospection géophysique

### Occupation protohistorique

Occupation	Des silex ont été ramassés sur le site. Il est difficile d'affirmer la présence d'un habitat.	Mésolithique Néolithique
------------	---	-----------------------------

### Occupation médiévale

Habitat groupé	La Chapelle d'Alagnon était une commune jusqu'en 1834, comprenant une église et un cimetière et à proximité une maison imposante appelée « le château ».	Moyen Âge Epoque moderne Epoque contemporaine
----------------	--	---

Élément de construction	Structure	Activité
Brique		Agriculture
Colonne		Atelier de potier
Hypocauste		Travail du bois
Moellon		
Mortier		
Mosaïque		
Pilette		
Tegula		

Type de superficie	Surface (ha)	Phase chronologique	Datation siècle
Emprise reconnue du site	2,7	Second Âge du Fer	Ie s. av. J.-C.
N° d'UP	230, 422, 423, 426 à 444	La Tène D2b	Ie s. ap. J.-C.
Précision de la datation	3	Antiquité	IIe s. ap. J.-C.
Typologie descriptive	Site	Augustéen	IIIe s. ap. J.-C.
		Haut-Empire	IVe s. ap. J.-C.
		Bas-Empire	
		Antiquité tardive	

**Interprétation** Établissement Villa avérée

**Mobilier archéologique** Somme du mobilier 2466

Code	Nbr	Description
AG	1	fr.
AG	1	gros éclat
AI	1	éclat
AI	2	fr.
AMP	1	éclat
AMP	1	fr. d'anse d'amphore romaine
AMP	1	fr. d'att. inf. d'anse
AMP	3	fr. d'amphore romaine
AUG	1	fr. avec décor à la cordelette
BRO	1	lame ovale fine
BRO		plusieurs fr.
CB	1	fr. d'att. inf. d'anse
CB	3	fr.
CNT	1	éclat de fond
CNT	1	éclat d'épaule de pot
CNT	2	fr. CNT ?
COX	1	éclat de lèvre de type Menez 59 ?
COX	1	fr. avec petits cordons amphorette
COX	1	fr. de bord d'amphorette
COX	1	fr. de bord de cruche
COX	1	fr. de bord de marmite lèvre lustrée
COX	1	fr. de bord de mortier avec engobe banc, tardif ?
COX	1	fr. de bord de pot avec lèvre moulurée
COX	1	fr. de bord indéterminé
COX	1	fr. de bord IVe - Ve s. ?
COX	1	fr. de bord, lèvre cassée, jatte/bassine ?
COX	1	fr. de bouton de couvercle de dolium ?
COX	1	fr. de fond de plat à cuire
COX	1	fr. lustré avec petit cordon
COX	1	fr. lustré de carène avec petit cordon
COX	1	fr. lustré de carène avec petit cordon, profil en V
COX	2	fr. d'anse
COX	2	fr. de carène
COX	2	fr. de fond de pot

COX	2	fr. de pied de tripode
COX	4	fr. de bord de jatte
COX	4	fr. de bord de marmite
COX	5	fr. d'amphorette
COX	6	fr. d'épaulement
COX	8	fr. de fond
COX	13	fr. de bord de pot
COX	126	fr.
CRG	1	fr.
CRG	2	fr. d'anse
CRO	1	fr.
DIV		une crapaudine en basalte bulleux (d'après la bibliographie)
DIV	1	fr. de moule de sigillée avec au revers un graffiti "IX" (d'après la bibliographie)
DIV	1	fr. de roche volcanique, brûlée ?
DIV	1	fr. de roche volcanique, brûlée ?
DIV	1	palet taillé dans une tuile, 5,6 cm de diamètre
DOL		gros fragment (d'après la bibliographie)
DOL	1	fr. de bord
DOL	2	fr. avec petit cordon
DOR	1	fr. de bord de jatte dorée au mica, IVe s. ?
DOR	1	fr. de bord de plat à cuire Haut-Empire
END		fr. d'enduit peint orangé (d'après la bibliographie)
ENG	1	fr. de marmite, pied de tripode trace, d'engobe sur le pied et sur l'intérieur de la marmite
FAU	1	éclat d'os brûlé
FAU	1	esquille
FAU	1	esquille brûlée
FAU	1	fr. de rotule d'animal
FAU	2	esquilles brûlées d'os
FER		plusieurs clous
FER		huisserie (loquet de porte)
FER	1	clou
FER	1	fr. de petite plaque
FIN	1	fr. avec décor à la molette
GLA	1	fr. de bord
GLA	1	fr. de départ d'anse
GLA	1	fr. de fond
GLA	5	fr.
HMA	2	fr. HMA ?, RED ?
HMA	5	fr.
HYP	1	éclat de suspensura
HYP	1	éclat de tubulure
HYP	1	fr. d'angle de suspensura 6,2 cm d'épaisseur
HYP	1	fr. de pilette circulaire ? environ 20 cm de diam.
HYP	1	fr. de pilette circulaire environ 32 cm de diam.

HYP	1	fr. de suspensura ?
HYP	1	fr. de suspensura 5,6 cm d'épaisseur
HYP	1	fr. de suspensura 5,7 cm d'épaisseur
HYP	1	fr. de suspensura avec du mortier
HYP	1	fr. de suspensura, 5,1 cm d'épaisseur
HYP	1	fr. de suspensura, 5,4 cm d'épaisseur
HYP	2	fr. de suspensura
HYP	9	fr. de tubulure
IND	3	éclats
IND	29	fr.
LG4	1	fr. de fond LG4/Gris bleuté
MEU	1	catillus (d'après la bibliographie)
MOD	1	fr. de tuile moderne
MOD	1	fr. MED/MOD ?
MOD	77	fr.
MOS	1	tesselle en pâte de verre bleue
OEC	1	fr. avec bord de pot OEC ?
OEC	1	fr. de bord IVe - Ve s. ?
OEC	1	fr. OEC ?
OUT		des coins pour fendre du bois
OUT		partie de tarière ?
OUT	1	serpette
OUT	1	couteau
OUT	1	lime
PAR	1	pince à épiler
PAR	1	aiguille ou épingle en alliage cuivreux 8 cm, 1,6 g
PF	1	fr. avec décor de lunules
PF	1	fr. avec décor guilloché
PF	1	fr. de fond
PF	1	fr. de lèvre de gobelet
PRO	1	fr. avec petit cordon PRO ?
PRO	1	fr. de bord, lèvre en amande, très érodé
PRO	1	fr. de carène
PRO	1	fr. de lèvre de pot
PRO	1	fr. de lèvre droite
PRO	1	fr. proche du fond, vase de stockage
PRO	2	fr. de lèvre
PRO	3	fr. PRO-CNT ?
PRO	5	fr. PRO ?
PRO	41	fr.
RED	1	fr. avec un petit cordon
RED	1	fr. de bord de marmite
RED	12	fr.
ROM	1	fr.



ROM	1	fr. d'anse quadrilobée brûlée
ROM	1	fr. de bord engobe ocre, OEC ?
ROM	1	fr. de fond
ROM	2	fr. antiques
SIG	1	éclat avec décor moulé
SIG	1	éclat de lèvre
SIG	1	éclat sans engobe
SIG	1	fr. de bord Drag. 37, engobe très mal réparti, production locale ?
SIG	1	fr. de carène, brûlé, assiette, production locale ?
SIG	3	éclats
SIG-CG	1	éclat de mortier phase 7
SIG-CG	1	éclat phase 5
SIG-CG	1	fr. de bord avec décor en goutte d'eau Lez.015A, production locale ?
SIG-CG	1	fr. de bord avec deux gorges de type Lez.008, production locale ?
SIG-CG	1	fr. de Curle 11, Lez.095, phase 4/5, presque archéologiquement entier, la collerette est bûchée
SIG-CG	1	fr. de Drag. 37 décor moulé phase 5
SIG-CG	1	fr. de lèvre phase 6-7
SIG-CG	1	fr. de pied annulaire Lez.045P ?, Lez.049P ? phase 6/7
SIG-CG	1	fr. décor moulé, production locale ?
SIG-CG	1	fr. Lez.084 presque archéologiquement entier, phase 5
SIG-CG	2	éclats
SIG-SG	1	éclat de lèvre
SIG-SG	1	éclat Drag. 37 décor moulé, La Graufesenque
SIG-SG	1	fr. avec décor moulé
SIG-SG	1	fr. de bord de coupelle, Ier s. ap. J.-C.
TB	1	fr. de scelle de cheval (d'après la bibliographie)
TB	1	fr. de tête de divinité (d'après la bibliographie)
TB	1	fr. (d'après la bibliographie)
TCA		fr. de tegula retaillé en bouchon, 4, 6, 7 cm de diamètre, 3 cm d'épaisseur (d'après la bibliographie)
TCA	1	fr. avec un petit cordon indéterminé
TCA	1	fr. de bord de crochet
TCA	1	fr. de bord de TCA, tuile faîtière, 0,2 kg
TCA	1	fr. de bord indéterminé, grosse imbrex ?
TCA	1	fr. de brique ? 4,5 cm d'épaisseur, poids : 1,4 kg
TCA	1	fr. de quart de colonne, 7,6 cm d'épaisseur, 32 cm de diamètre
TCA	1	fr. de TCA avec du mortier
TCA	1	fr. de tegula avec une empreinte de semelle
TCA	1	fr. de tegula avec une estampille, CAM ? CAN ?
TCA	1	fr. de tegula retaillée
TCA	1	fr. de tuile ? bord à marli
TCA	1	fr. indéterminé
TCA	1	fr. retaillé bouchon ? Poids : 0,1 kg
TCA	48	fr. de bord d'imbrex, poids : 2,9 kg
TCA	110	éclats de tegula, poids : 4,4 kg

TCA	128	fr. d'imbrex, 7,6 kg
TCA	220	fr. de crochet de tegula, poids : 38,5 kg
TCA	602	fr. de tegula, poids : 77,6 kg
TCA	830	éclats, poids : 9,4 kg
TN	1	éclat de lèvre TN ?
TN	1	fr. de bord à lèvre en amande, jatte
TN	1	fr. de bord de jatte
TN	1	fr. de bord de jatte Menez 57 (Tibère-Claude)
TN	1	fr. de fond
TN	1	fr. de lèvre Lamboglia 5/7
TN	1	fr. de TN ? brûlée ?
VER	1	assiette Isings 22 (d'après la bibliographie)
VER	1	col de flacon vert (d'après la bibliographie)
VER	2	fr. de fond de bouteille carrée (d'après la bibliographie)
VER	2	fr. d'anse de petite vase (d'après la bibliographie)
VER		fr. de vitre (d'après la bibliographie)
VER	1	fr. de fond moderne
VER	1	fr. transparent

# Illustration

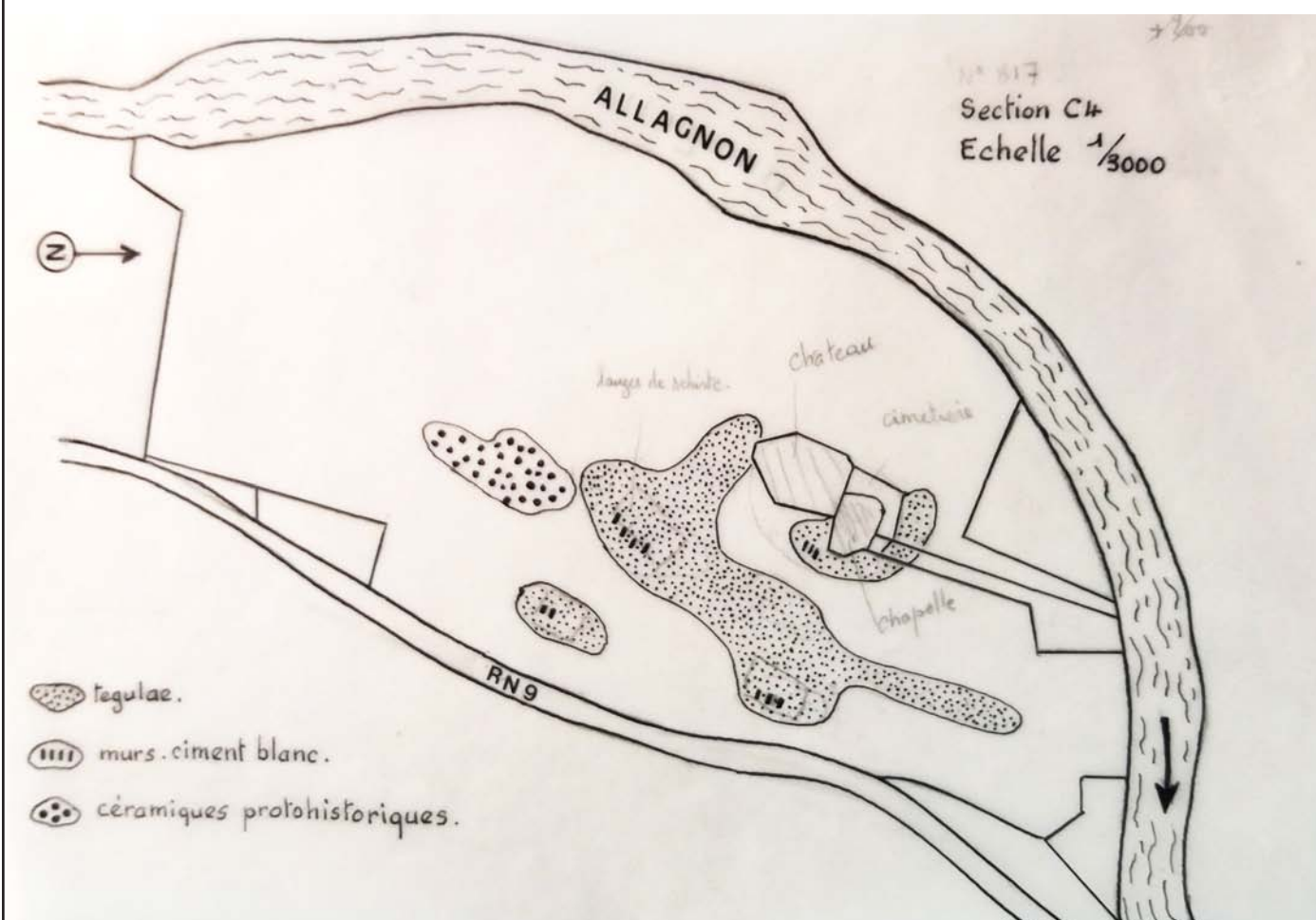


Figure 1 : Plan du site de la Chapelle (A. Vinatié, AD 15, fonds 85 J 1-4)

N°BLE\_3

Source : Photographie M. Calbris 2017

## Illustration




Figure 2 : Orthophotographie du site de la Chapelle, présence d'un fossé autour du bosquet N°BLE\_3  
Source : [www.bing.com/maps](http://www.bing.com/maps), consulté en mars 2020, image datée de 2020

## Illustration



Figure 3 : Orthophotographie du site de la Chapelle, présence de structures maçonnées

N°BLE\_3

Source : [www.geoportail.gouv.fr/carte](http://www.geoportail.gouv.fr/carte), consulté en v2017, image non datée

## Illustration



Figure 4 : Orthophotographie du site de la Chapelle, présence de structures maçonnées N°BLE\_3  
Source : [www.geoportail.gouv.fr/carte](http://www.geoportail.gouv.fr/carte), consulté en 2017, image non datée  
DAO M. Calbris 2017 : modification des courbes de transfert de dégradé avec inversion des couleurs

# Illustration

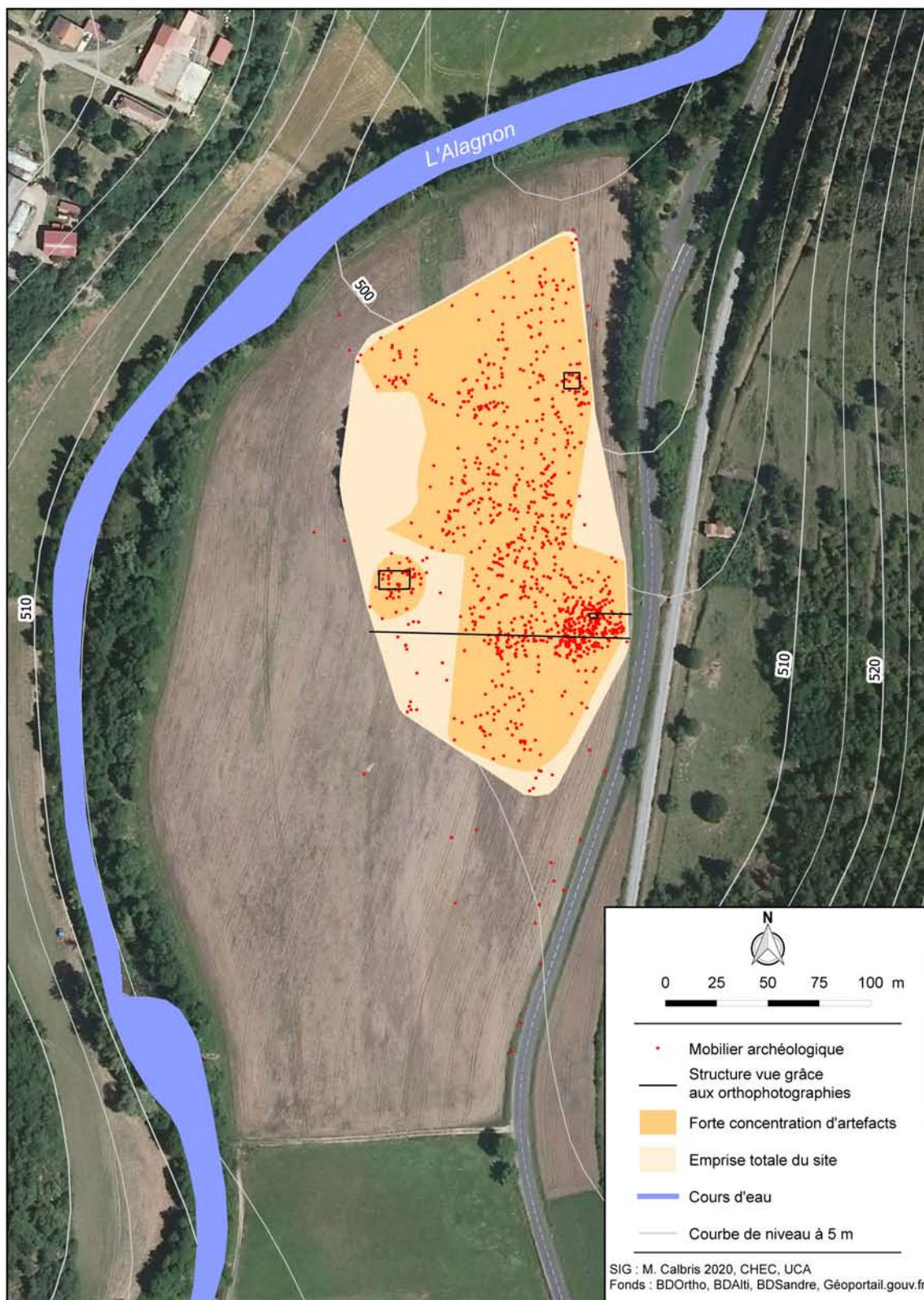


Figure 5 : Site de la Chapelle d'après les prospections pédestres et les orthophotographies

N°BLE\_3

Source : M. Calbris

<b>Localisation</b>
---------------------

Commune Blesle

Lieu-dit La Tuilerie, Champ de la Michalette

Nom du site la Plagne de Barric

Rayon d'incertitude (m) 100

Précision de la localisation 3

## Cadastré

## Centroïde (Lambert 93)

Année	Section	Parcelle
2016	0E	619, 620

X	714314	Y	6466985	Z	536
---	--------	---	---------	---	-----

## Information de localisation

Le site se trouve sur deux parcelles au lieu-dit La Tuilerie, sur une large terrasse allongée dominant l'Alagnon d'une trentaine de mètres.

## Coordonnées supplémentaires

X	Y	Z	Description
---	---	---	-------------

<b>Découverte</b>	<b>Intervention</b>	<b>Historiographie</b>
-------------------	---------------------	------------------------

<b>Inventeur</b>	<b>Date</b>	<b>N° CAG</b>	<b>N° Patriarche</b>
Alphonse Vinatié	1990		43.033.0040

## Intervention

Alphonse Vinatié	Prospection pédestre	1990
------------------	----------------------	------

## Historiographie

Le site est découvert par Alphonse Vinatié qui associe la présence des tuiles romaines et la toponymie du lieu à un site de production de TCA. A. Vinatié décrit de véritables concentrations de tuiles remontées grâce à la construction d'un pylône électrique.

## Interprétation fournie par la bibliographie

Alphonse Vinatié	Habitat
------------------	---------

## Bibliographie

- Lesueur A. (2010) *Occupation du sol à l'époque romaine aux confins des versants Nord-est du Cézallier, du bassin de la Limagne de Saint-Germain-Lembron et de la Vallée de l'Alagnon*. Mémoire de Master sous la direction de F. Trément, Clermont-Ferrand : Université Blaise Pascal, Clermont II, vol. 2, p. 79-80.
- Vinatié A. (1991) *Occupation gallo-romaine dans la région de Blesle entre Grenier-Montgon et Lempdes. Almanach de Brioude (71)* : p. 158-159.
- Vinatié A. (1995) *Sur les chemins du temps au Pays de Massiac - 15 000 ans d'histoire de la fin du paléolithique à l'aube du Moyen Âge. Archéologie et Histoire*. Aurillac : Communauté de communes du Pays de Massiac, p. 146.

<b>Résultats</b>	<b>Interprétation</b>
------------------	-----------------------

## Travail de terrain pendant la thèse

Le mobilier archéologique n'a pas été retrouvé dans les musées. Il n'a pas été possible de prospecter les deux parcelles mentionnées dans la bibliographie. Celles-ci étaient toujours plantées lors des sorties de terrain.

Au cours de l'enquête orale, les habitants semblent se souvenir d'un atelier et de carrières d'argile le long de la terrasse occupée par les trois fermes des Plagnes.

## Occupation protohistorique

## Occupation médiévale

<b>Élément de construction</b>	<b>Structure</b>	<b>Activité</b>
<i>Tegula</i>		
<b>Type de superficie</b>	<b>Surface (ha)</b>	<b>Phase chronologique</b>
<b>N° d'UP</b>		Antiquité



**Précision de la datation** 1**Typologie descriptive** Site**Interprétation** Établissement Site indéterminé**Mobilier archéologique** **Somme du mobilier**

<b>Code</b>	<b>Nbr</b>	<b>Description</b>
ROM		fr. (d'après la bibliographie)
TCA		fr. de tegula (d'après la bibliographie)

<b>Localisation</b>
---------------------

Commune Blesle

Lieu-dit Pré du Bos

Nom du site Pré du Bos

Rayon d'incertitude (m) 100

Précision de la localisation 3

## Cadastré

## Centroïde (Lambert 93)

Année	Section	Parcelle
2017	ZB	63

X	711810	Y	6470939	Z	780
---	--------	---	---------	---	-----

**Information de localisation**

La localisation des découvertes n'est pas très précise. D'après Alphonse Vinatié le site est à proximité de la ferme d'élevage, en face du bourg de Bressoles.

**Coordonnées supplémentaires**

X	Y	Z	Description
---	---	---	-------------

<b>Découverte</b>	<b>Intervention</b>	<b>Historiographie</b>
-------------------	---------------------	------------------------

<b>Inventeur</b>	<b>Date</b>	<b>N° CAG</b>	<b>N° Patriarche</b>
Alphonse Vinatié	1984	033	43.033.0022

**Intervention**

Alphonse Vinatié	Prospection pédestre	1984
------------------	----------------------	------

**Historiographie**

Le site ne semble pas avoir fait l'objet de prospections régulières. « Les bâtiments devaient s'élever à côté sur la vaste parcelle dite Pré du Bos » (Vinatié 1986 : 105).

**Interprétation fournie par la bibliographie**

Alphonse Vinatié	Habitat
------------------	---------

**Bibliographie**

- Lesueur A. (2010) *Occupation du sol à l'époque romaine aux confins des versants Nord-est du Cézallier, du bassin de la Limagne de Saint-Germain-Lembron et de la Vallée de l'Alagnon*. Mémoire de Master sous la direction de F. Trément, Clermont-Ferrand : Université Blaise Pascal, Clermont II, vol. 2, p. 47-48.
- Provost M., Rémy B. (1994) *Carte Archéologique de la Gaule - La Haute-Loire*. Paris : Fondation Maison des Sciences de l'Homme, p. 50.
- Vinatié A. (1986) Sites gallo-romains proches du Montfouat. Commune d'Autrac. *L'Almanach de Brioude* (66) : p. 104-105.
- Vinatié A. (1991) Occupation gallo-romaine dans la région de Blesle entre Grenier-Montgon et Lempdes. *Almanach de Brioude* (71) : p. 153-154.

<b>Résultats</b>	<b>Interprétation</b>
------------------	-----------------------

**Travail de terrain pendant la thèse**

Le mobilier n'a pas été retrouvé dans les musées.

**Occupation protohistorique****Occupation médiévale**

Élément de construction

Structure

Activité

*Tegula*

Type de superficie

Surface (ha)

Phase chronologique

Datation siècle

N° d'UP

Antiquité

Précision de la datation 1

**Typologie descriptive**    Indice de site**Interprétation**    Établissement**Mobilier archéologique**    **Somme du mobilier**

<b>Code</b>	<b>Nbr</b>	<b>Description</b>
ROM		fr. (d'après la bibliographie)
SIG		fr. (d'après la bibliographie)
TCA		fr. de tegula (d'après la bibliographie)

<b>Localisation</b>
---------------------

Commune Blesle

Lieu-dit La Bessière Blesle

Nom du site La Bessière de Blesle, Ferrière

Rayon d'incertitude (m)

Précision de la localisation 3

Cadastre

Centroïde (Lambert 93)

Année	Section	Parcelle
2016	F2	509

X	713457	Y	6468072	Z	506
---	--------	---	---------	---	-----

**Information de localisation**

Le site se trouve sous le camping de Blesle sur une terrasse qui longe les bords de la Sianne.

**Coordonnées supplémentaires**

X	Y	Z	Description
---	---	---	-------------

<b>Découverte</b>	<b>Intervention</b>	<b>Historiographie</b>
-------------------	---------------------	------------------------

<b>Inventeur</b>	<b>Date</b>	<b>N° CAG</b>	<b>N° Patriarche</b>
Alphonse Vinatié	1978	033	43.033.0023

**Intervention**

Alphonse Vinatié	Fouille de sauvetage	1978
------------------	----------------------	------

**Historiographie**

Le site est découvert lors des travaux entrepris pour l'aménagement d'un terrain de camping (figure 1). Il fait l'objet de plusieurs publications dont la plus importante dans l'*Almanach de Brioude* dresse le bilan de l'opération de sauvetage (Vinatié 1981a). L'analyse du mobilier montre une chronologie plus longue que celle émise par Alphonse Vinatié. Les observations sont finalement ponctuelles sur une surface grande de 4000 m<sup>2</sup>. Le site est peut-être plus vaste. Les travaux d'aménagement ont été effectués sur trois terrasses. Deux murs apparaissent dans les deux premières terrasses. A. Vinatié, lors de ses fouilles de sauvetage, met au jour une toiture tombée à plat sur le sol dans la terrasse B. La plateforme A présente des fragments de *tubuli*. Seuls quelques fragments de céramiques ont été découverts dans la dernière terrasse. En 2006, un diagnostic au nord-est du site a permis de sonder une surface de 21 983 m<sup>2</sup>. Les 18 sondages se sont tous révélés négatifs.

**Interprétation fournie par la bibliographie**Alphonse Vinatié *Villa***Bibliographie**

- Collectif (2007) *Bilan Scientifique Régional Auvergne 2006*. Clermont-Ferrand, p. 53.
- Lesueur A. (2010) *Occupation du sol à l'époque romaine aux confins des versants Nord-est du Cézallier, du bassin de la Limagne de Saint-Germain-Lembron et de la Vallée de l'Alagnon*. Mémoire de Master sous la direction de F. Trément, Clermont-Ferrand : Université Blaise Pascal, Clermont II, vol. 2, p. 49-55.
- Panissaud C., Vinatié A. (1979) Sites gallo-romains du Val d'Alagnon entre Grenier-Montgon et Lempdes. *Almanach de Brioude* (59) : p. 237-239.
- Pasty J.-F. (2006) *Blesle (Haute-Loire), Au Bûcheron, la Beissière, Rapport de diagnostic*, SRA Auvergne.
- Provost M., Rémy B. (1994) *Carte Archéologique de la Gaule - La Haute-Loire*. Paris : Fondation Maison des Sciences de l'Homme, p. 49-50.
- Vinatié A. (1981a) Le site gallo-romain de Ferrière-la-Bessière. Commune de Blesle. *Almanach de Brioude* (71) : p. 299-316.
- Vinatié A. (1981b) Contribution à l'étude de l'occupation gallo-romaine dans la région de Massiac (suite 1). *Revue de la Haute-Auvergne* (48) : p. 57-58.
- Vinatié A. (1981c) Quelques observations sur l'occupation gallo-romaine du versant sud-est du Cézallier et des sommets environnants. *Revue de la Haute-Auvergne* (48) : p. 231.
- Vinatié A. (1995) *Sur les chemins du temps au Pays de Massiac - 15 000 ans d'histoire de la fin du paléolithique à l'aube du Moyen Âge*. *Archéologie et Histoire*. Aurillac : Communauté de communes du Pays de Massiac, p. 152-153.

Résultats	Interprétation
-----------	----------------

**Travail de terrain pendant la thèse**

La majeure partie du mobilier est conservée au Musée Crozatier du Puy-en-Velay. On remarque une petite cinquantaine de tessons du haut Moyen Âge. Il est difficile de proposer une hypothèse de continuité entre les deux occupations. Il est possible que le site ait été simplement réoccupé.

**Occupation protohistorique****Occupation médiévale**

Élément de construction	Structure	Activité	
Hypocauste	Mur		
Moellon			
Mortier			
<i>Tegula</i>			
Type de superficie	Surface (ha)	Phase chronologique	Datation siècle
Emprise reconnue du site	0,5	Antiquité	Ie s. ap. J.-C.
N° d'UP		Haut-Empire	IIe s. ap. J.-C.
Précision de la datation	3	Bas-Empire	IIIe s. ap. J.-C.
		Antiquité tardive	IVe s. ap. J.-C.

**Typologie descriptive** Site

**Interprétation** Établissement Villa hypothétique

**Mobilier archéologique** Somme du mobilier 822

Code	Nbr	Description
AG	1	éclat
AG	2	fr.
AMP	1	fr.
AMP	1	fr. de bord d'amphore ?
CB	1	fr. d'épaulement
CB	9	fr.
COX	1	éclat de bord ?
COX	1	éclat de bord de marmite
COX	1	éclat de collerette, marmite
COX	1	éclat de lèvre ?
COX	1	fr. avec inscription ? A ?
COX	1	fr. d'amphorette
COX	1	fr. de bord de gobelet ?, avec carène et décor incisé sur carène
COX	1	fr. de bord de marmite avec pied de tripode
COX	1	fr. de carène de marmite
COX	1	fr. de col d'amphorette
COX	1	fr. de couvercle
COX	1	fr. de fond percé ?
COX	1	fr. de fond retaillé ?
COX	1	fr. de lèvre
COX	1	fr. de lèvre collerette ?

COX	1	fr. de pied annulaire
COX	1	fr. d'épaulement ? ou de fond ?
COX	1	fr. d'épaulement d'amphorette ?
COX	1	jatte archéologiquement entière
COX	2	fr. de bord de pot avec collerette (même vase ?)
COX	2	fr. de carène de jatte
COX	2	fr. de fond d'amphorette
COX	3	fr. de bord d'amphorette
COX	3	fr. de bord de couvercle
COX	3	fr. de bord de marmite
COX	3	fr. de col
COX	3	fr. de gros pied de tripode de marmite
COX	3	fr. d'épaulement de pot
COX	4	fr. de bord de cruche
COX	4	fr. de vase de stockage, lissé
COX	4	fr. d'épaulement de pot
COX	5	fr. d'épaulement
COX	5	fr. d'épaulement avec att. inf. d'anse
COX	6	fr. de bord de jatte
COX	9	fr. d'amphorette avec cordon
COX	10	fr. d'anse d'amphorette
COX	11	fr. d'amphorette (même vase ?) avec cordon
COX	11	fr. d'épaulement d'amphorette
COX	13	fr. de vase de stockage
COX	14	fr. de fond
COX	16	fr. d'amphorette
COX	20	fr. de bord de pot
COX	318	fr.
CRO	1	fr.
DOL	2	fr. de fond
DOL	6	fr.
DOR	1	fr. de bord de gobelet ?
DOR	1	fr. de bord épais, pot à cuire ?
DOR	1	fr. de fond
DOR	1	fr. de pied de tripode de marmite
DOR	14	fr.
ENG	1	fr. de lèvre de cruche
ENG	1	fr. de pied de tripode de marmite, TR ? engobé
ENG	1	fr. d'épaulement
ENG	4	fr.
FAU	1	corne très fragmentée
FAU	1	dent (incisive)
FAU	1	dent de bovin
FAU	1	éclat de côte

FAU	1	fr. de gros os, type humérus de bovin, scié
FAU	1	os ?
FAU	1	os creux
FAU	2	défenses
FAU	2	fr. de grosse côte (bovin)
FAU	2	fr. d'os de pied de cochon
FAU	24	éclats d'os
FER	3	têtes de clou
FER	6	fr. indéterminé
FER	7	tiges de clous
FER	19	clous
FIN	1	fr.
FIN	1	fr. de bord de cruche
HYP	1	fr. d'angle de tubulure
HYP	16	fr. de tubulure
IND	10	fr.
LG4	1	fr.
LG4	1	fr. de col
LGG	1	fr. de bord de pot, LGG bleuté
LGG	1	fr. d'épaulement, LGG bleutée
LGG	1	fr. LGG bleutée
LGG	24	fr.
MYS	1	fr. de conduite de cheminée
OEC	1	fr. OEC ?
PF	1	fr. avec décor à la barbotine
PF	1	fr. de col
PF	1	fr. de fond
PF	11	fr. avec décor guilloché
PRO	1	fr. avec un cordon
RED	1	fr. de bord de marmite
RED	1	fr. de bord de pot
RED	2	fr. de fond
RED	3	fr. de carène de marmite
RED	10	fr.
SIG	1	éclat de pied ?
SIG	1	fr. avec décor moulé
SIG	1	fr. de bord
SIG	1	fr. de bord ?
SIG	1	fr. de bord Drag. 37, pas Lezoux
SIG	1	fr. de bord sans engobe
SIG	1	fr. de bord sans engobe
SIG	4	fr.
SIG	12	éclats
SIG-CG	1	éclat de bord phase 8/10

SIG-CG	1	éclat Drag. 37, phase 9/10
SIG-CG	1	éclat phase 5/7
SIG-CG	1	fr. avec cannelures, Lez.003 ?
SIG-CG	1	fr. avec décor moulé Drag. 37 phase 5/7
SIG-CG	1	fr. brûlé
SIG-CG	1	fr. cannelé Curle 21, Lez.097, phase 7
SIG-CG	1	fr. de bord Déch. 72, Lez.102, phase 8/10
SIG-CG	1	fr. de bord Drag. 27, Lez.028 ?, phase 7
SIG-CG	1	fr. de bord Drag. 33, Lez.036, phase 8
SIG-CG	1	fr. de bord Drag. 35, Lez.014, phase 5
SIG-CG	1	fr. de bord Drag. 37, Argonne ?
SIG-CG	1	fr. de bord Drag. 37, phase 9
SIG-CG	1	fr. de bord Lez.003, phase 7 (ou style de production de Massiac ?)
SIG-CG	1	fr. de bord Lez.025P, phase 7
SIG-CG	1	fr. de bord Lez.205 avec décor à la barbotine
SIG-CG	1	fr. de bord Lez.211
SIG-CG	1	fr. de carène Drag. 33, Lez.036, phase 5/7
SIG-CG	1	fr. de collerette, Curle 11, Lez.095, phase 4 ?
SIG-CG	1	fr. de fond brûlé, ou surcuit
SIG-CG	1	fr. de fond Drag. 37, phase 8/10
SIG-CG	1	fr. de fond Drag. 37, phase 8/10 ?
SIG-CG	1	fr. de fond Lez.058, phase 5
SIG-CG	1	fr. de fond, phase 5/7
SIG-CG	1	fr. de pied annulaire, phase 5/7
SIG-CG	1	fr. décor moulé Drag. 37, moulé
SIG-CG	1	fr. phase 6/7 forme fermée
SIG-CG	1	fr. proche de la lèvre, de type Lez.042, phase 5
SIG-CG	2	éclats
SIG-CG	2	éclats de lèvre phase 5/7
SIG-CG	2	fr.
SIG-CG	2	fr. de bord (même vase), Lez.003, phase 7/10
SIG-CG	2	fr. de bord de coupe
SIG-CG	2	fr. de carène Drag. 45, Lez.224, phase 9/10
SIG-CG	2	fr. de fond Drag. 37, phase 6/7
SIG-CG	3	fr. de bord Drag. 37, phase 9/10
SIG-CG	3	fr. de décor à la gouge, Déch. 72, phase 8
SIG-CG	3	fr. décor moulé Drag. 37, phase 7
SIG-CG	3	fr. phase 8/10
SIG-CG	5	fr. phase 5/7
SIG-CG	7	fr. de bord Drag. 37, phase 6/7
SIG-CG	7	fr. décor moulé Drag. 37, phase 8/10
SIG-CG	15	fr. décor moulé Drag. 37, phase 5/7
SIL	1	éclat
TCA	1	imbrex presque entière



TCA	1	tegula entière
TN	1	fr.
TR	1	fr. avec décor guilloché, TR ? ENG/FIN ?

<b>Localisation</b>
---------------------

Commune Blesle

Lieu-dit La Bessière Blesle

Nom du site La Bessière de Blesle, Ferrière

Rayon d'incertitude (m)

Précision de la localisation 3

## Cadastre

## Centroïde (Lambert 93)

Année	Section	Parcelle
2016	F2	509

X	Y	Z
713457	6468072	506

## Information de localisation

Le site se trouve sous le camping de Blesle sur une terrasse qui longe les bords de la Sianne.

## Coordonnées supplémentaires

X	Y	Z	Description
---	---	---	-------------

Découverte	Intervention	Historiographie
------------	--------------	-----------------

Inventeur	Date	N° CAG	N° Patriarche
Alphonse Vinatié	1978	033	43.033.0023

## Intervention

Alphonse Vinatié	Fouille de sauvetage	1978
------------------	----------------------	------

## Historiographie

Le site est découvert lors des travaux entrepris pour l'aménagement d'un terrain de camping (figure 1). Il fait l'objet de plusieurs publications dont la plus importante dans l'*Almanach de Brioude* dresse le bilan de l'opération de sauvetage (Vinatié 1981a). L'analyse du mobilier montre une chronologie plus longue que celle émise par Alphonse Vinatié. Les observations sont finalement ponctuelles sur une surface grande de 4000 m<sup>2</sup>. Le site est peut-être plus vaste. Les travaux d'aménagement ont été effectués sur trois terrasses. Deux murs apparaissent dans les deux premières terrasses. A. Vinatié, lors de ses fouilles de sauvetage, met au jour une toiture tombée à plat sur le sol dans la terrasse B. La plateforme A présente des fragments de *tubuli*. Seuls quelques fragments de céramiques ont été découverts dans la dernière terrasse. En 2006, un diagnostic au nord-est du site a permis de sonder une surface de 21 983 m<sup>2</sup>. Les 18 sondages se sont tous révélés négatifs.

## Interprétation fournie par la bibliographie

## Bibliographie

- Collectif (2007) *Bilan Scientifique Régional Auvergne 2006*. Clermont-Ferrand, p. 53.
- Lesueur A. (2010) *Occupation du sol à l'époque romaine aux confins des versants Nord-est du Cézallier, du bassin de la Limagne de Saint-Germain-Lembron et de la Vallée de l'Alagnon*. Mémoire de Master sous la direction de F. Trément, Clermont-Ferrand : Université Blaise Pascal, Clermont II, vol. 2, p. 49-55.
- Panissaud C., Vinatié A. (1979) Sites gallo-romains du Val d'Alagnon entre Grenier-Montgon et Lempdes. *Almanach de Brioude* (59) : p. 237-239.
- Pasty J.-F. (2006) *Blesle (Haute-Loire), Au Bûcheron, la Beissière, Rapport de diagnostic*, SRA Auvergne.
- Provost M., Rémy B. (1994) *Carte Archéologique de la Gaule - La Haute-Loire*. Paris : Fondation Maison des Sciences de l'Homme, p. 49-50.
- Vinatié A. (1981a) Le site gallo-romain de Ferrière-la-Bessière. Commune de Blesle. *Almanach de Brioude* (71) : p. 299-316.
- Vinatié A. (1981b) Contribution à l'étude de l'occupation gallo-romaine dans la région de Massiac (suite 1). *Revue de la Haute-Auvergne* (48) : p. 57-58.
- Vinatié A. (1981c) Quelques observation sur l'occupation gallo-romaine du versant sud-est du Cézallier et des sommets environnants. *Revue de la Haute-Auvergne* (48) : p. 231.
- Vinatié A. (1995) *Sur les chemins du temps au Pays de Massiac - 15 000 ans d'histoire de la fin du paléolithique à l'aube du Moyen Âge*. *Archéologie et Histoire*. Aurillac : Communauté de communes du Pays de Massiac, p. 152-153.

<b>Résultats</b>	<b>Interprétation</b>
------------------	-----------------------

**Travail de terrain pendant la thèse**

La majeure partie du mobilier est conservée au Musée Crozatier du Puy-en-Velay. On remarque une petite cinquantaine de tessons du haut Moyen Âge. Il est difficile de proposer une hypothèse de continuité entre les deux occupations. Il est possible que le site ait été simplement réoccupé.

**Occupation protohistorique****Occupation médiévale**

Élément de construction		Structure	Activité
Type de superficie	Surface (ha)	Phase chronologique	Datation siècle
Emprise reconnue du site	0,5	Antiquité tardive Moyen Âge Haut Moyen Âge	VIe s. ap. J.-C. VIIe s. ap. J.-C. VIIIe s. ap. J.-C.

**Précision de la datation 2**

**Typologie descriptive** Indice de site

**Interprétation** Établissement

**Mobilier archéologique** Somme du mobilier 46

Code	Nbr	Description
GRI	3	fr. avec décor guilloché
HMA	1	fr. d'anse ?, HMA ?
HMA	1	fr. de bord ?, HMA ?
HMA	1	fr. de bord de marmite, HMA ?
HMA	1	fr. de bord de pot ?, HMA ?
HMA	1	fr. de bord, HMA ?
HMA	1	fr. de fond, HMA ?
HMA	1	fr. de grosse anse multilobée plate, HMA ?
HMA	1	fr. d'épaule, HMA ?
HMA	2	fr. de bord, jatte/écuelle, HMA ?
HMA	3	fr. de bord de pot, HMA ?
HMA	4	fr. avec décor ondé, HMA ?
HMA	4	fr. HMA/MED
HMA	22	fr. HMA ?

# Illustration

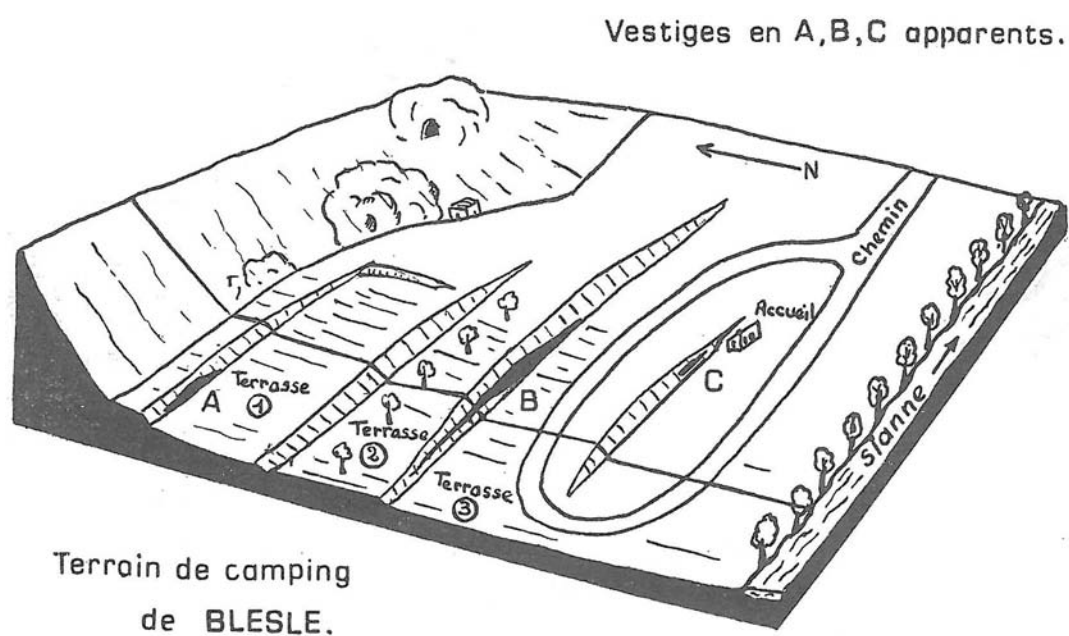


Figure 1 : Représentation schématique des zones perturbées par les travaux

N°BLE\_6

Source : Vinatié 1981a : 310

<b>Localisation</b>
---------------------

Commune Blesle

Lieu-dit La Chau Grande

Nom du site Site du gué ou Pré Jacques

Rayon d'incertitude (m)

Précision de la localisation 4

Cadastre

Centroïde (Lambert 93)

Année	Section	Parcelle
2016	ZI	30, 61, 62

X	Y	Z
714653	6465450	533

**Information de localisation**

Le site se trouve sur une petite terrasse qui surplombe l'Alagnon d'une vingtaine de mètres.

**Coordonnées supplémentaires**

X	Y	Z	Description
---	---	---	-------------

Découverte		Intervention	Historiographie
Inventeur	Date	N° CAG	N° Patriarche
Alphonse Vinatié	1990		
<b>Intervention</b>			
Alphonse Vinatié	Prospection pédestre	1990	
Maxime Calbris	Prospection pédestre	2018	

**Historiographie**

Il existe une confusion entre le site du gué entre les communes de Blesle et de Grenier-Montgon et celui de Pré Jacques entre Massiac et Grenier-Montgon. Cette confusion est entretenue par la mauvaise localisation du site du gué sur la commune de Grenier-Montgon alors qu'il se trouve sur la rive gauche de l'Alagnon, c'est à dire à Blesle. Le problème n'est pas résolu par Aurélie Lesueur.

Le site est identifié par Alphonse Vinatié. Il l'associe au passage du gué, et de la supposée voie romaine qui le traverse.

**Interprétation fournie par la bibliographie**

Alphonse Vinatié	Habitat
------------------	---------

**Bibliographie**

- Gounot R. (1989) *Archéologie gallo-romaine en Haute-Loire*. Le Puy-en-Velay : Cahier de la Haute-Loire, numéro spécial, p. 15-41, 134.
- Lesueur A. (2010) *Occupation du sol à l'époque romaine aux confins des versants Nord-est du Cézallier, du bassin de la Limagne de Saint-Germain-Lembron et de la Vallée de l'Alagnon*. Mémoire de Master sous la direction de F. Trément, Clermont-Ferrand : Université Blaise Pascal, Clermont II, vol. 2, p. 81-82.
- Provost M., Rémy B. (1994) *Carte Archéologique de la Gaule - La Haute-Loire*. Paris : Fondation Maison des Sciences de l'Homme, p. 75.
- Vinatié A. (1991) Occupation gallo-romaine dans la région de Blesle entre Grenier-Montgon et Lempdes. *Almanach de Brioude* (71) : p. 157-158, 197.
- Vinatié A. (1995) *Sur les chemins du temps au Pays de Massiac - 15 000 ans d'histoire de la fin du paléolithique à l'aube du Moyen Âge*. Archéologie et Histoire. Aurillac : Communauté de communes du Pays de Massiac, p. 144-146.

<b>Résultats</b>	<b>Interprétation</b>
------------------	-----------------------

**Travail de terrain pendant la thèse**

Le mobilier est absent des réserves des musées.

La prospection a permis de comprendre la localisation du site (figure 1). Ce dernier se retrouve sur deux parcelles séparées par une forte pente. Nous avons retrouvé des fragments de tuiles sur la petite terrasse mentionnée par A. Vinatié. Les prospections ont appréhendé les parcelles à proximité de l'Alagnon, 20 m plus bas que celle décrite

précédemment. Les concentrations et l'épaisseur des fragments laissent suggérer qu'une partie des terres de la terrasse s'est effondrée.

### Occupation protohistorique

Occupation Les quelques fragments de céramiques protohistoriques laissent supposer la présence d'une petite occupation. Protohistoire

### Occupation médiévale

Élément de construction		Structure	Activité
<i>Tegula</i>			
Type de superficie	Surface (ha)	Phase chronologique	Datation siècle
Zone à forte concentration	0,6	Antiquité	
Emprise reconnue du site	1,3	Haut-Empire	
N° d'UP 488 à 492			
Précision de la datation 2			
Typologie descriptive Site			
Interprétation Établissement		Établissement agropastoral	

### Mobilier archéologique Somme du mobilier 63

Code	Nbr	Description
AI	1	éclat
COQ	1	huitre
COX	1	fr. avec petit cordon
COX	1	fr. de bord de grande bassine
COX	1	fr. de bord de pot
COX	2	fr. de fond
COX	2	fr. d'épaulement d'amphorette
COX	14	fr.
DOL	1	éclat de bord de dolium
DOL	1	fr. de fond
DOL	1	fr. DOL ? avec trace blanchâtre, antique ?
DOL	2	fr. de marli de dolium
DOL	2	fr. d'épaulement de dolium
DOL	2	gros fr. de bord de dolium (20 cm et 10 cm)
DOL	3	fr.
DOL	4	fr. avec petit cordon
FER	1	clou
LIT	1	fr. de hache, très érodé ?, ou galet
PRO	1	fr.
PRO	1	gros fr. d'épaulement avec décor digité
PRO	5	fr.
PRO	5	fr. PRO ?
RED	1	fr.

SIG	1	fr. de bord de type Drag. 4/22 production locale ? Vase miniature
SIG-CG	1	fr. de bord avec collerette de mortier Lez.096, phase 7
SIG-SG	1	fr.
TCA	1	fr. d'imbrex
TCA	3	éclats (beaucoup de tuiles sur le site)
VER	1	fr. indéterminé, contemporain
VER	1	petit fr.

# Illustration



Figure 1 : Site de Pré Jacques et de la Plagne Burin des Rosiers

Source : M. Calbris

N°BLE\_7  
N°BLE\_10



<b>Localisation</b>
---------------------

Commune Blesle

Lieu-dit Blesle

Nom du site Meule de Blesle

Rayon d'incertitude (m)

Précision de la localisation 4

Cadastre

Centroïde (Lambert 93)

Année	Section	Parcelle
2018	0G	

X	713341	Y	6468912	Z	512
---	--------	---	---------	---	-----

**Information de localisation**

La meule a été déplacée, son origine reste inconnue.

**Coordonnées supplémentaires**

X	Y	Z	Description
---	---	---	-------------

<b>Découverte</b>	<b>Intervention</b>	<b>Historiographie</b>
-------------------	---------------------	------------------------

Inventeur

Date

N° CAG

N° Patriarche

**Intervention****Historiographie**

La meule sert de base à une croix aujourd'hui à proximité de l'église de Blesle (figure 1).

**Interprétation fournie par la bibliographie****Bibliographie**

- Lesueur A. (2010) *Occupation du sol à l'époque romaine aux confins des versants Nord-est du Cézallier, du bassin de la Limagne de Saint-Germain-Lembron et de la Vallée de l'Alagnon*. Mémoire de Master sous la direction de F. Trément, Clermont-Ferrand : Université Blaise Pascal, Clermont II, vol. 2, p. 85-86.

- Vinatié A., Soulié J.-L. (1998) Le site gallo-romain de la chapelle d'Alagnon, Commune de Blesle entre Grenier-Montgon et Lempdes. *Almanach de Brioude* (78) : p. 233.

<b>Résultats</b>	<b>Interprétation</b>
------------------	-----------------------

**Travail de terrain pendant la thèse****Occupation protohistorique****Occupation médiévale**

Habitat

Moyen Âge

Epoque moderne

Epoque contemporaine

**Élément de construction****Structure****Activité**

Type de superficie

Surface (ha)

Phase chronologique

Datation siècle

N° d'UP 539

Antiquité

Précision de la datation 1

Typologie descriptive Découverte isolée

Interprétation Autre découverte isolée

Mobilier archéologique Somme du mobilier 1

Code	Nbr	Description
------	-----	-------------

MEU	1	meta en basalte bulleux 26 cm de hauteur et 60 cm de diamètre
-----	---	---

## Illustration



Figure 1 : Meule de Blesle

Source : M. Calbris

N°BLE\_8

<b>Localisation</b>
---------------------

Commune Blesle

Lieu-dit Les Plagnes

Nom du site La Plagne Delmas

Rayon d'incertitude (m)

Précision de la localisation 4

Cadastre

Centroïde (Lambert 93)

Année	Section	Parcelle
2016	ZK	731

X	714600	Y	6467602	Z	500
---	--------	---	---------	---	-----

**Information de localisation**

Le site se trouve sur la rive gauche de l'Alagnon.

**Coordonnées supplémentaires**

X	Y	Z	Description
---	---	---	-------------

<b>Découverte</b>	<b>Intervention</b>	<b>Historiographie</b>
-------------------	---------------------	------------------------

<b>Inventeur</b>	<b>Date</b>	<b>N° CAG</b>	<b>N° Patriarche</b>
Maxime Calbris	2017		

**Intervention**

Maxime Calbris	Prospection pédestre	2017
----------------	----------------------	------

**Historiographie****Interprétation fournie par la bibliographie****Bibliographie**

<b>Résultats</b>	<b>Interprétation</b>
------------------	-----------------------

**Travail de terrain pendant la thèse**

Le site a été découvert en prospection dans l'angle nord de la parcelle (figure 1). L'occupation doit se prolonger dans les parcelles voisines qui n'étaient pas labourées. L'Alagnon qui coule à moins de 10 m de la concentration a certainement dû éroder une partie du site.

**Occupation protohistorique****Occupation médiévale**

Occupation Beaucoup de fragments médiévaux ont été découverts.

Moyen Âge

**Élément de construction****Structure****Activité**

Moellon

*Tegula***Type de superficie****Surface (ha)****Phase chronologique****Datation siècle**

Zone à forte concentration

0,2

Antiquité

Ie s. av. J.-C.

N° d'UP 386 à 388

Augustéen

Ie s. ap. J.-C.

Haut-Empire

Ile s. ap. J.-C.

**Précision de la datation 3****Typologie descriptive** Site**Interprétation** Établissement

Établissement agropastoral

**Mobilier archéologique** Somme du mobilier 446

Code	Nbr	Description
AB	1	fr. avec un point rouge, trace de cire ? ou peinture à la limite d'un liseret réalisé avant cuisson
AI	1	fr.
CLA	4	fr.
COX	1	éclat de fond
COX	1	éclat pâte claire, AB ?
COX	1	fr. avec petit cordon jatte
COX	1	fr. d'att. sup. d'anse, amphorette
COX	1	fr. de bord
COX	1	fr. de bord de jatte ou de couvercle
COX	1	fr. de bord de marmite avec lèvre moulurée
COX	1	fr. de carène
COX	1	fr. de carène, petit vase barolet, lampe à huile ?
COX	1	fr. de fond de cruche
COX	1	fr. de fond de mortier avec sa rape
COX	1	fr. de fond de petit pot
COX	1	fr. de lèvre, bol ?
COX	1	gros fr. d'anse d'amphorette
COX	2	fr. d'anse
COX	2	fr. de bord de couvercle
COX	2	fr. de lèvre
COX	2	fr. d'épaulement
COX	3	fr. de bord de marmite
COX	5	fr. d'épaulement d'amphorette
COX	10	fr. de bord de pot
COX	10	fr. de fond
COX	143	fr.
DIV	1	fr. de calcaire
DOL	1	fr. avec un gros cordon
DOL	1	fr. de fond
DOL	2	fr. avec deux petits cordons
DOL	13	fr. DOL ou amphorette ?
FER	1	fr. d'anneau moderne
FIN	5	fr.
GLA	17	fr.
IND	8	fr.
LIT	1	fr. taillé ?
MED	1	fr. de bord BRU/MED
MED	1	fr. de fond engobé ?
MED	4	fr. de bord XIIIe-XIVe s.
MED	78	fr.
MOD	3	fr.
PF	1	fr. avec décor à la barbotine
PF	1	fr. de bord de gobelet

PF	2	fr.
PF	3	fr. de fond de gobelet
PLO	1	fr.
PLO	2	fr. PLO ?
PRO	1	fr. PRO ?
RED	1	fr. de carène
RED	2	fr.
SIG	1	éclat
SIG	1	fr. de fond
SIG-CG	1	éclat de lèvre
SIG-CG	1	éclat phase 2/3
SIG-CG	1	fr. de bord Drag. 35/36, Lez.036, phase 6
SIG-CG	1	fr. de bord Drag. 37, phase 6
SIG-CG	1	fr. phase 5
SIG-CG	3	fr. avec décor moulé, phase 5
SIG-SG	1	fr.
SIG-SG	1	fr. avec décor moulé
SIG-SG	1	fr. de fond Ritt. 8, phase 2, 40-80
SIG-SG	3	éclats
TCA	1	fr. antique ?
TCA	1	fr. avec un angle droit, tubulure ?
TCA	1	fr. avec un élément en fer
TCA	1	fr. retaillé en bouchon ?
TCA	9	fr. d'imbrex
TCA	16	fr. de crochet de tegula
TCA	19	fr. de tegula
TCA	25	éclats
TN	1	fr. de bord de jatte
TN	1	fr. de lèvre Lamboglia 5/7
TN	2	fr.
VER	1	fr. bleu
VER	2	fr. transparents

# Illustration

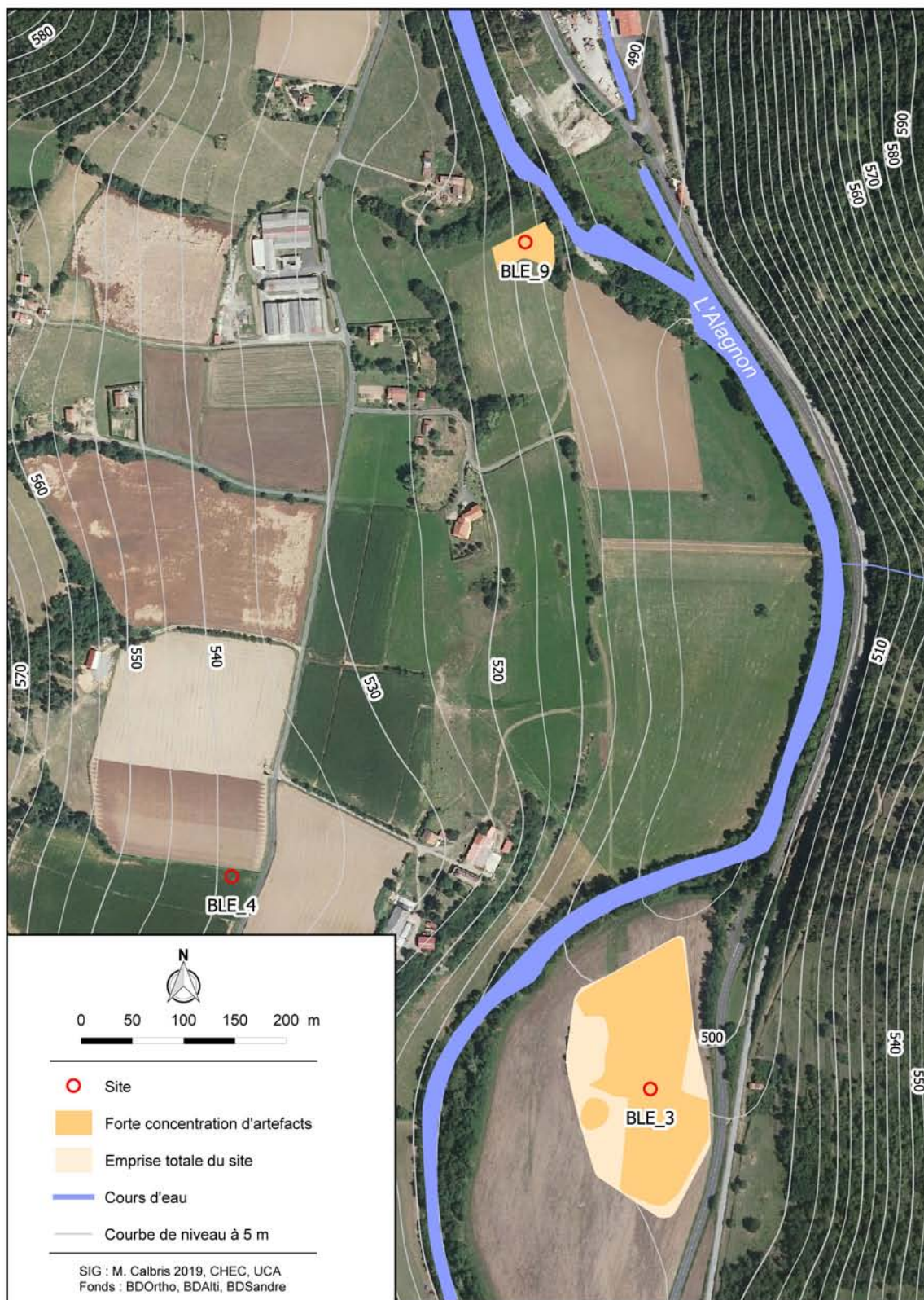


Figure 1 : Site de la Plagne Delmas

Source : M. Calbris

N°BLE\_9

<b>Localisation</b>
---------------------

Commune Blesle

Lieu-dit La Pra Var

Nom du site la Plagne Burin des Rosiers

Rayon d'incertitude (m)

Précision de la localisation 4

Cadastre

Centroïde (Lambert 93)

Année	Section	Parcelle
2015	ZK	549

X	714348	Y	6466250	Z	530
---	--------	---	---------	---	-----

**Information de localisation**

Le site se trouve dans une langue de terre préservée de l'érosion des ravines au sud de la ferme de la Plagne Burin des Rosiers, en rive gauche de l'Alagnon.

**Coordonnées supplémentaires**

X	Y	Z	Description
---	---	---	-------------

<b>Découverte</b>	<b>Intervention</b>	<b>Historiographie</b>
-------------------	---------------------	------------------------

<b>Inventeur</b>	<b>Date</b>	<b>N° CAG</b>	<b>N° Patriarche</b>
Maxime Calbris	2016		

**Intervention**

Maxime Calbris	Prospection pédestre	2016
----------------	----------------------	------

**Historiographie****Interprétation fournie par la bibliographie****Bibliographie**

- Calbris M. (2016) Rapport de prospection thématique. Dynamiques du peuplement et formes de l'habitat dans le sud du Cézallier à l'époque romaine. Clermont-Ferrand : SRA Auvergne, CHEC - EA 1001 : Centre d'Histoire « Espaces et Cultures » - Université Blaise Pascal, p. 35-36.

<b>Résultats</b>	<b>Interprétation</b>
------------------	-----------------------

**Travail de terrain pendant la thèse**

Le site se trouve sur un terrain très érodé où l'eau de pluie se concentre et forme des ravines selon une orientation ouest-est. Dans un petit secteur, qui surplombe l'Alagnon d'une vingtaine de mètres, une concentration très nette de mobilier s'étend sur environ 500 m<sup>2</sup> (figure 1). L'épandage autour du site couvre une surface de 6000 m<sup>2</sup>.

**Occupation protohistorique****Occupation médiévale**

Élément de construction	Structure	Activité
<i>Tegula</i>		
<b>Type de superficie</b>	<b>Surface (ha)</b>	<b>Phase chronologique</b>
Zone à forte concentration	0,05	Antiquité
Zone de dispersion	0,6	Haut-Empire
<b>N° d'UP</b>	100 à 102	

Précision de la datation 2

Typologie descriptive Site

Interprétation Établissement Petit établissement agropastoral

Mobilier archéologique Somme du mobilier 76

Code	Nbr	Description
AMP	1	fr. d'amphore / amphore italique ?
AMP	2	fr. d'amphore, dont 1 AI ?
CB	1	fr. d'anse quadrilobée
CB	1	fr. d'anse trilobée
CB	1	fr. très érodé
COX	1	fr.
COX	1	fr. avec un cordon, cruche / petit dolium ?
COX	1	fr. de bord très érodé
DOL	1	fr. avec cordon
ENG	1	fr. PF /ENG ?
FER	1	fr. sorte de clenche ? moderne/contemporaine ?
FIN	1	fr. avec trois petits cordons
FIN	1	fr. de petit pied annulaire très érodé
FIN	2	fr.
IND	1	fr. de fond de céramique modelée ?, fond ?
ROM	6	fr. très érodés
SIG	1	fr. de petit pied annulaire très érodé sans engobe
TCA	1	fr. de tegula avec empreinte du potier
TCA	4	fr. de crochet de tegula
TCA	5	fr. de tuile moderne ?
TCA	9	fr. d'imbrex
TCA	13	fr. de tegula
TCA	20	éclats



# Illustration

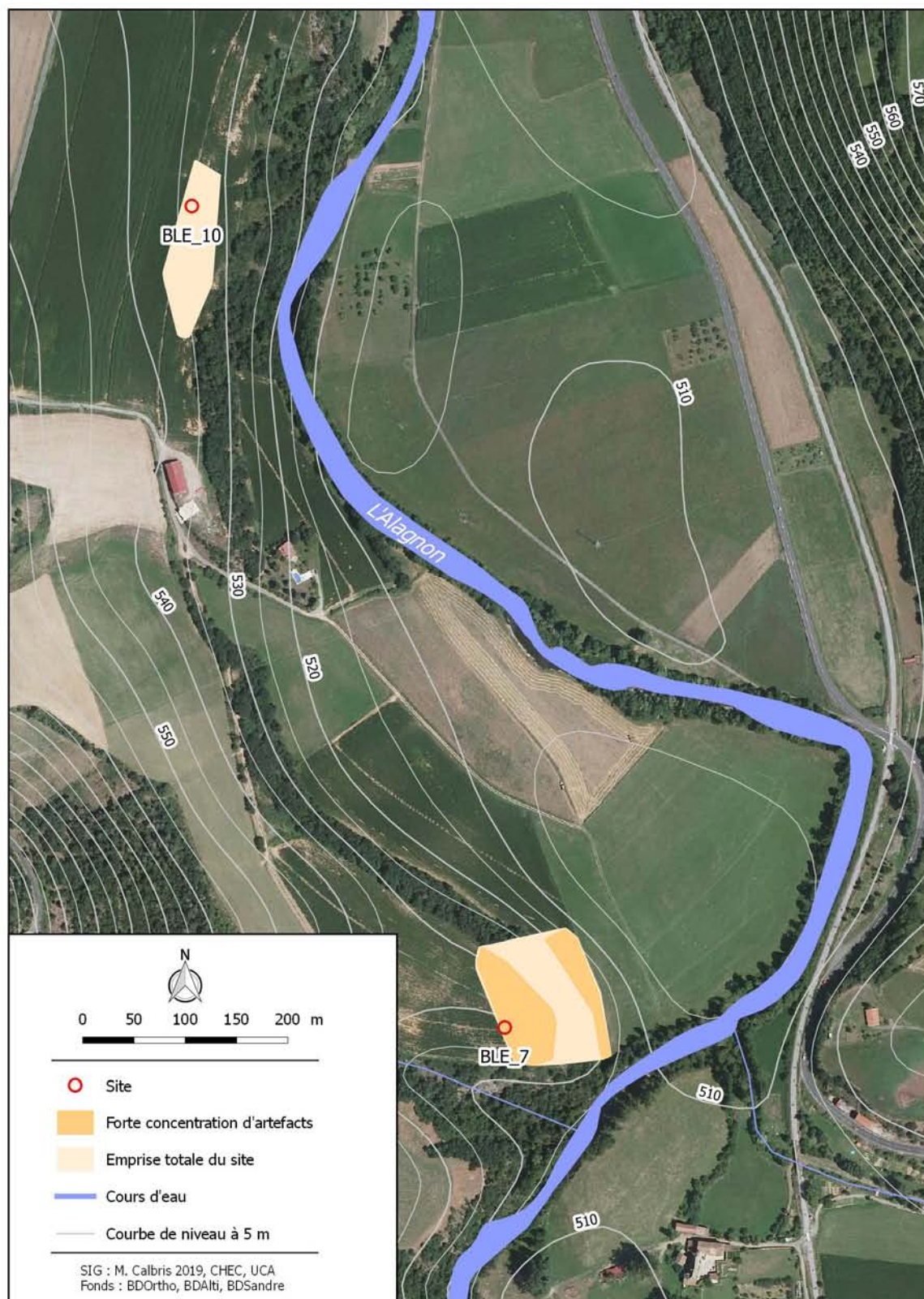
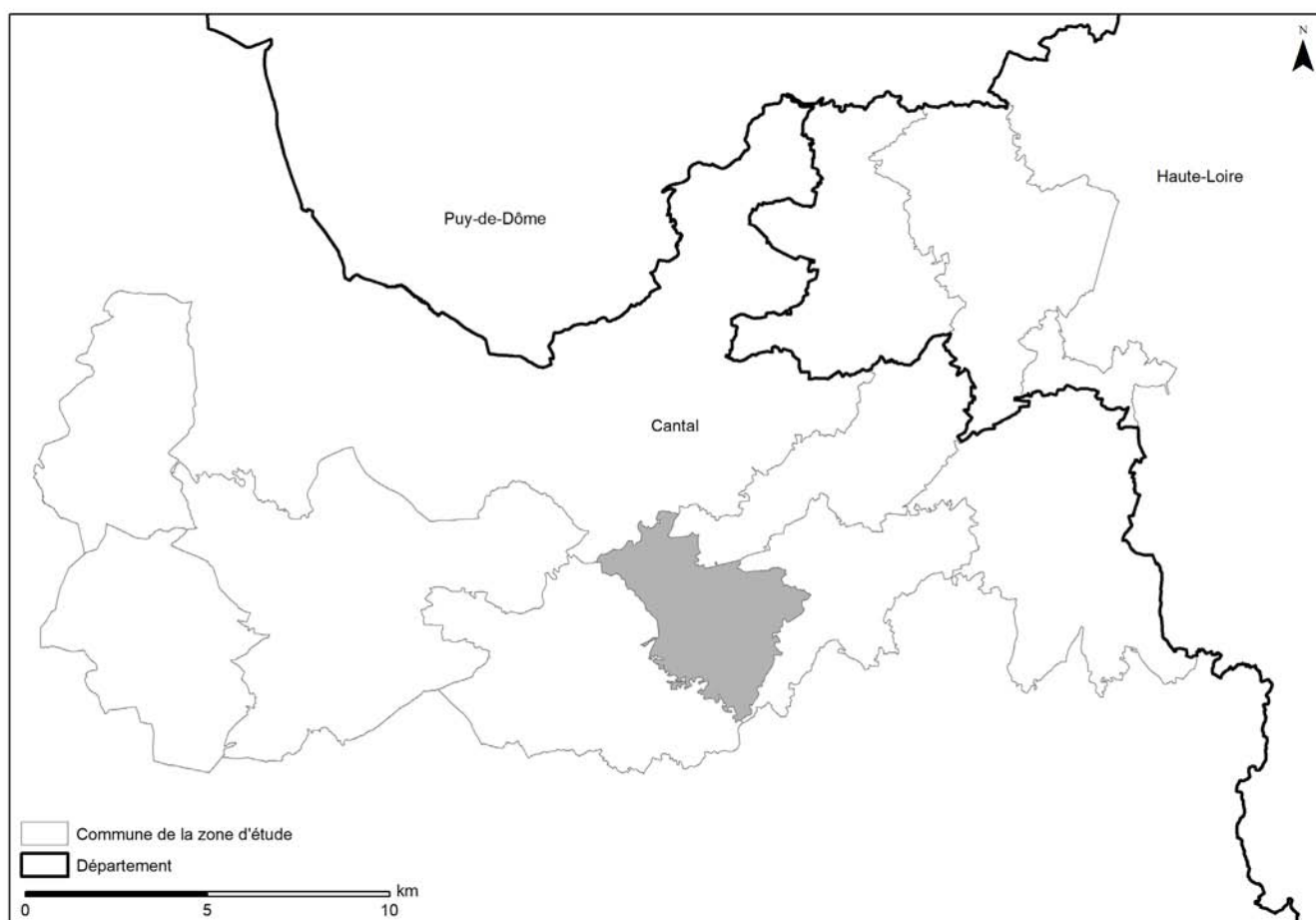


Figure 1 : Site de Pré Jacques et de la Plagne Burin des Rosiers

Source : M. Calbris

N°BLE\_7  
N°BLE\_10

# Charmensac



Code INSEE : **15043**

Superficie de la commune / Espace Nord-Est Cantal (en km<sup>2</sup>) : **15 / 248**

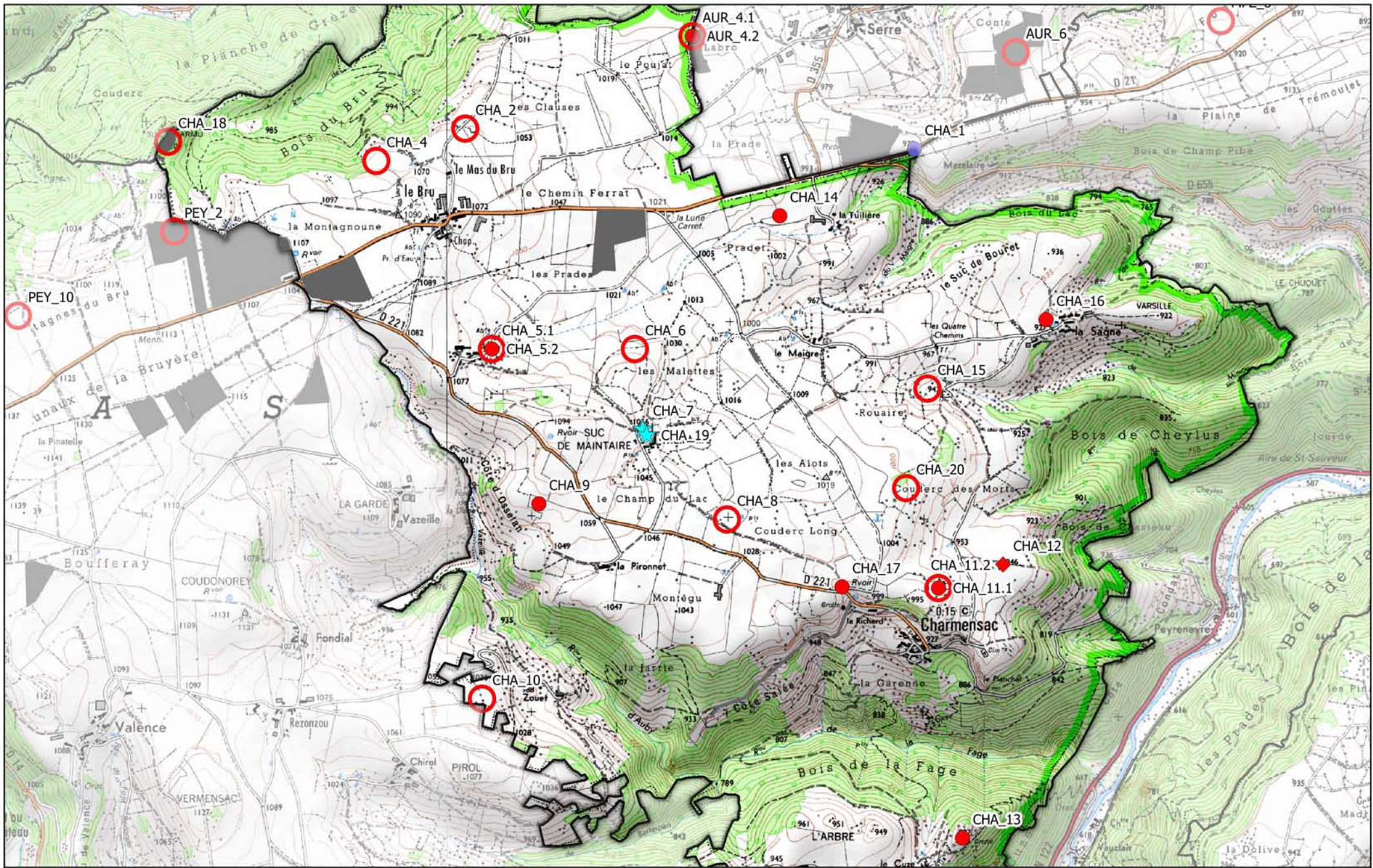
Altitude minimale / maximale : **677 / 1100**

Principaux cours d'eau :

Nombre d'entités archéologiques dans la commune / dans la zone d'étude : **20 / 121**

Superficie prospectée dans la commune / dans la zone d'étude (ha) : **11,58 / 727,75**

Nombre d'entités prospectées dans la commune / dans la zone d'étude : **1 / 35**



Entités archéologiques sur la commune de Charmensac



<b>Localisation</b>
---------------------

Commune Charmensac

Lieu-dit

Nom du site Chemin Ferrat

Rayon d'incertitude (m)

Précision de la localisation 3

Cadastre

Centroïde (Lambert 93)

Année Section Parcelle

X 706828 Y 6460021 Z 975

**Information de localisation**

Il s'agit d'un ancien chemin, à l'est de la commune de Charmensac sur le plateau du Bru.

**Coordonnées supplémentaires**

X	Y	Z	Description
706828	6460021	975	
705864	6459785	1007	
704567	6459696	1072	
704242	6459627	1087	
703967	6459372	1103	

<b>Découverte</b>	<b>Intervention</b>	<b>Historiographie</b>
-------------------	---------------------	------------------------

**Inventeur****Date****N° CAG****N° Patriarche**

Alphonse Vinatié

1982

043-001

**Intervention**

Alphonse Vinatié

Prospection pédestre

1982

**Historiographie**

Le chemin est déjà figuré sur les cartes napoléoniennes de 1836. Il relierait Brioude à Figeac et traverse, de part en part, le nord de la commune, en reprenant parfois la D21. Il passe au sud du Suc de Lermu et desservirait, d'après Alphonse Vinatié, plusieurs chemins parallèles pour accéder aux domaines romains. Le chemin Ferrat semble avoir perduré dans la mémoire collective des habitants de la commune. Il est toujours interprété comme un vieux chemin, voire une voie romaine. Cette dernière hypothèse ne repose sur aucun fait archéologique.

**Interprétation fournie par la bibliographie**

Alphonse Vinatié

Voie

**Bibliographie**

- Daugas J.-P. *et al.* (1982) Archéologie et remembrement parcellaire. *Revue de la Haute-Auvergne* (48) : p. 590.
- Provost M., Vallat P. (1996) *Carte Archéologique de la Gaule - le Cantal*. Paris : Fondation Maison des Sciences de l'Homme, p. 92.

<b>Résultats</b>	<b>Interprétation</b>
------------------	-----------------------

**Travail de terrain pendant la thèse**

Un vieux chemin est bien visible par endroit. Cependant rien ne permet d'affirmer qu'il s'agisse d'une voie romaine.

**Occupation protohistorique****Occupation médiévale****Élément de construction****Structure****Activité**

Type de superficie

Surface (ha)

Phase chronologique

Datation siècle

N° d'UP

Antiquité

**Précision de la datation** 1

**Typologie descriptive** Indice de site

**Interprétation** Élément de voirie

**Mobilier archéologique** Somme du mobilier

<b>Code</b>	<b>Nbr</b>	<b>Description</b>
-------------	------------	--------------------

<b>Localisation</b>
---------------------

Commune Charmensac

Lieu-dit Les Montagnounes

Nom du site Les Clauses

Rayon d'incertitude (m)

Précision de la localisation 4

## Cadastre

## Centroïde (Lambert 93)

Année	Section	Parcelle
2016	ZC	54

X	704534	Y	6460125	Z	1058
---	--------	---	---------	---	------

## Information de localisation

Le site se trouve au nord du village du Bru, sur un petit plateau accusant une faible pente vers le nord.

## Coordonnées supplémentaires

X	Y	Z	Description
---	---	---	-------------

<b>Découverte</b>	<b>Intervention</b>	<b>Historiographie</b>
-------------------	---------------------	------------------------

<b>Inventeur</b>	<b>Date</b>	<b>N° CAG</b>	<b>N° Patriarche</b>
Alphonse Vinatié	1979	043-002	15.043.0046

## Intervention

Alphonse Vinatié	Travaux ruraux	1979
Maxime Calbris	Prospection aérienne	2016

## Historiographie

Dans sa partie nord-ouest le site est détruit lors de l'élargissement d'une route en 1979. Alphonse Vinatié a pu réaliser des observations sur ce site lors des travaux. De manière un peu inattendue, aucune autre opération, sondage ou prospection pédestre ne semble avoir eu lieu sur ce site. « Le site se présente sous la forme d'un vaste enclos quadrangulaire mesurant environ 50 m de côté par 30 m. Il s'agit, à l'heure actuelle, d'un *unicum* pour l'archéologie protohistorique départementale » (Izac-Imbert 2006 : 494).

## Interprétation fournie par la bibliographie

Alphonse Vinatié Enclos

## Bibliographie

- Daugas J.-P. *et al.* (1982) Archéologie et remembrement parcellaire. *Revue de la Haute-Auvergne* (48) : p. 594-596.
- Izac-Imbert L. (2006) La fin de l'âge du Fer dans le Cantal : un bilan de la recherche. *Revue de la Haute-Auvergne* (68) : p. 493-494
- Provost M., Vallat P. (1996) *Carte Archéologique de la Gaule - le Cantal*. Paris : Fondation Maison des Sciences de l'Homme, p. 92.
- Vinatié A. (1995) *Sur les chemins du temps au Pays de Massiac – 15 000 ans d'histoire de la fin du paléolithique à l'aube du Moyen Âge*. Archéologie et Histoire. Aurillac : Communauté de communes du Pays de Massiac, p. 102-105.

<b>Résultats</b>	<b>Interprétation</b>
------------------	-----------------------

## Travail de terrain pendant la thèse

Des structures sont observables sur des photographies aériennes. La partie conservée présente un microrelief (figure 1). Il s'agit des murs observés lors de leur destruction en 1979. Les murs et leurs éboulements forment un bombement d'une largeur d'environ 3 m. Le mobilier est prélevé dans les terres remuées par les engins agricoles, lors de la création des fossés. Sur les d'anciennes orthophotographies, les murs mesurent environ 46 m de côté (soit environ 2116 m<sup>2</sup>), celui à l'est a été arasé. L'historiographie semble interpréter cette structure comme un enclos laténien. Il pourrait s'agir plus simplement d'un site antique où ces murs auraient supporté le poids d'une toiture en tuile et un chauffage par hypocauste.

Le mobilier archéologique étudié est conservé au Musée de la Haute-Auvergne à Saint-Flour.

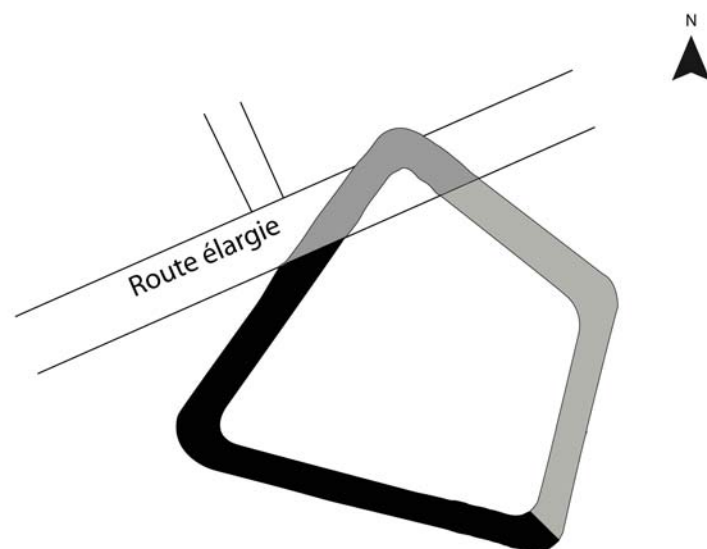
## Occupation protohistorique

## Occupation médiévale

Élément de construction		Structure	Activité
Hypocauste		Mur	
Moellon		Structure bâtie	
<i>Tegula</i>			
Type de superficie	Surface (ha)	Phase chronologique	Datation siècle
Emprise reconnue du site	0,3	Second Âge du Fer	Ie s. av. J.-C.
<b>N° d'UP</b>		La Tène D	Ie s. ap. J.-C.
<b>Précision de la datation</b>	2	Antiquité	IIe s. ap. J.-C.
<b>Typologie descriptive</b>	Site	Augustéen	
<b>Interprétation</b>	Établissement	Haut-Empire	
<b>Mobilier archéologique</b>	Somme du mobilier		
	81		

Code	Nbr	Description
AMP	1	fr., AI ?
CB	15	fr. d'épaulement
CNT	1	fr. avec décor ? ou attache d'anse ?
CNT	1	fr. avec une incision
CNT	1	fr. de bord de pot
CNT	1	fr. de lèvre de pot
CNT	3	fr. de fond
CNT	3	fr. peigné
CNT	32	fr.
COX	1	fr.
COX	1	fr. de bord de jatte
COX	1	fr. de lèvre
COX	1	fr. de passoire, trou inférieur à 1 mm de diamètre
DIV	1	galet
FIN	1	fr.
FIN	2	fr. de lèvre de gobelet
GRI-ARD	3	fr.
HYP	1	fr. de tubulure
KAO	1	fr.
PF	1	fr.
SIG-SG	1	fr. de lèvre avec décor de gouttes d'eau Ve A1 (Ier s. ap. J.-C.)
TCA		fr. de tegula (d'après la bibliographie)
TN	1	fr. de bord de pot
TN	1	fr. de fond
TN	6	fr.

# Illustration



Légende

- Partie en élévation
- Partie arasée
- Partie détruite

15 m

DAO Calbris M. 2014  
d'après Vinatié A. 1995 : 104

Figure 1 : Site des Clauses

N°CHA\_2



<b>Localisation</b>
---------------------

Commune Charmensac

Lieu-dit Les Closes

Nom du site Le Poujal

Rayon d'incertitude (m)

Précision de la localisation

Cadastre

Centroïde (Lambert 93)

Année Section Parcelle

X

Y

Z

**Information de localisation**

Le site du Poujal est mentionné dans la bibliographie à l'est de l'ancien château du même nom. Après une enquête orale, il est clair que le site se poursuit sur la commune d'Auriac-l'Eglise. Il a été choisi de reporter toutes les informations dans la notice AUR\_4 mais de conserver une notice pour mémoire sur la commune de Charmensac.

**Coordonnées supplémentaires**

X	Y	Z	Description
705482	6460444	1010	

<b>Découverte</b>	<b>Intervention</b>	<b>Historiographie</b>
-------------------	---------------------	------------------------

Inventeur

Date

N° CAG

N° Patriarche

Alphonse Vinatié

**Intervention**

Alphonse Vinatié

Prospection pedestre

1968

**Historiographie****Interprétation fournie par la bibliographie****Bibliographie**

- Daugas J.-P. *et al.* (1982) Archéologie et remembrement parcellaire. *Revue de la Haute-Auvergne* (48) : p. 593-594.
- Provost M., Vallat P. (1996) *Carte Archéologique de la Gaule - le Cantal*. Paris : Fondation Maison des Sciences de l'Homme, p. 92.
- Vinatié A. (1995) *Sur les chemins du temps au Pays de Massiac – 15 000 ans d'histoire de la fin du paléolithique à l'aube du Moyen Âge*. *Archéologie et Histoire*. Aurillac : Communauté de communes du Pays de Massiac, p. 175.

<b>Résultats</b>	<b>Interprétation</b>
------------------	-----------------------

**Travail de terrain pendant la thèse****Occupation protohistorique****Occupation médiévale**

Élément de construction

Structure

Activité

Type de superficie

Surface (ha)

Phase chronologique

Datation siècle

N° d'UP

**Précision de la datation**

Typologie descriptive Site

Interprétation Établissement

**Mobilier archéologique Somme du mobilier**

Code Nbr Description

<b>Localisation</b>
---------------------

Commune Charmensac

Lieu-dit Les Montagnounes

Nom du site La « Griffes » du Bru

Rayon d'incertitude (m)

Précision de la localisation 3

Cadastre

Centroïde (Lambert 93)

Année	Section	Parcelle
2015	ZC	17

X	704080	Y	6459960	Z	1070
---	--------	---	---------	---	------

**Information de localisation**

« A 500 m au N.W. du village du Bru, au lieu-dit "la Griffes", une sorte de plate-forme naturelle se termine à l'Ouest par une forte pente et par des orgues qui dominent le bois du Bru » (Daugas *et al.* 1982 : 596).

**Coordonnées supplémentaires**

X	Y	Z	Description
---	---	---	-------------

<b>Découverte</b>	<b>Intervention</b>	<b>Historiographie</b>
-------------------	---------------------	------------------------

<b>Inventeur</b>	<b>Date</b>	<b>N° CAG</b>	<b>N° Patriarche</b>
Alphonse Vinatié	1979	043-004	15.043.0033

**Intervention**

Alphonse Vinatié	Travaux ruraux	1979
------------------	----------------	------

**Historiographie**

Le terrain est arasé par endroit lors des travaux de remembrement. Alphonse Vinatié remarque des éléments de mobilier dans des effondrements basaltiques. Il est probable que les bâtiments aient été installés sur les flancs de falaise.

**Interprétation fournie par la bibliographie**

Alphonse Vinatié	Habitat
------------------	---------

**Bibliographie**

- Daugas J.-P. *et al.* (1982) Archéologie et remembrement parcellaire. *Revue de la Haute-Auvergne* (48) : p. 596-597.
- Provost M., Vallat P. (1996) *Carte Archéologique de la Gaule - le Cantal*. Paris : Fondation Maison des Sciences de l'Homme, p. 92-93.
- Vinatié A. (1995) *Sur les chemins du temps au Pays de Massiac – 15 000 ans d'histoire de la fin du paléolithique à l'aube du Moyen Âge*. Archéologie et Histoire. Aurillac : Communauté de communes du Pays de Massiac, p. 167.

<b>Résultats</b>	<b>Interprétation</b>
------------------	-----------------------

**Travail de terrain pendant la thèse**

Une quarantaine de fragments ont été retrouvés dans les collections du Musée de la Haute-Auvergne à Saint-Flour.

**Occupation protohistorique****Occupation médiévale**

<b>Élément de construction</b>	<b>Structure</b>	<b>Activité</b>
<i>Tegula</i>		
<b>Type de superficie</b>	<b>Surface (ha)</b>	<b>Phase chronologique</b>
<b>N° d'UP</b>		Second Âge du Fer
<b>Précision de la datation</b> 2		La Tène D2b
		Antiquité
<b>Typologie descriptive</b> Site		Augustéen
		Haut-Empire

Interprétation Établissement Site indéterminé

**Mobilier archéologique Somme du mobilier 40**

<b>Code</b>	<b>Nbr</b>	<b>Description</b>
AMP	1	éclat de lèvre, brûlé ?
AMP	2	fr.
AMP	4	fr. brûlés
COX	1	fr. de lèvre de jatte à bord rentrant
COX	1	fr. d'épaule d'amphorette
COX	2	fr. de fond
COX	3	fr. de lèvre de pot
COX	13	fr.
FIN	1	fr. avec un décor de petits carrés, TN ?
PRO	1	fr. avec un cordon
PRO	1	fr. de bord
PRO	4	fr.
RED	3	fr.
SIG	1	éclat
SIG	1	éclat de pied brûlé
TCA		fr. de tegula (d'après la bibliographie)
TN	1	fr.

<b>Localisation</b>
---------------------

Commune Charmensac

Lieu-dit Vau

Nom du site Le Vau

Rayon d'incertitude (m)

Précision de la localisation 3

Cadastre

Centroïde (Lambert 93)

Année	Section	Parcelle
2015	ZL	14, 15a, 27

X	Y	Z
704670	6459000	1050

**Information de localisation**

Le site se trouve à proximité immédiate du village du Vau, voire sous le village.

**Coordonnées supplémentaires**

X	Y	Z	Description

Découverte		Intervention	Historiographie
------------	--	--------------	-----------------

Inventeur	Date	N° CAG	N° Patriarche
Alphonse Vinatié	1979	043-007	15.043.0034

**Intervention**

Alphonse Vinatié	Prospection pédestre	1979
------------------	----------------------	------

**Historiographie**

Des vestiges ont été retrouvés lors de prospections dans les parcelles voisines des dernières maisons à l'est de Vau.

**Interprétation fournie par la bibliographie****Bibliographie**

- Daugas J.-P. *et al.* (1982) Archéologie et remembrement parcellaire. *Revue de la Haute-Auvergne* (48) : p. 597.
- Provost M., Vallat P. (1996) *Carte Archéologique de la Gaule - le Cantal*. Paris : Fondation Maison des Sciences de l'Homme, p. 93.
- Vinatié A. (1995) *Sur les chemins du temps au Pays de Massiac – 15 000 ans d'histoire de la fin du paléolithique à l'aube du Moyen Âge*. *Archéologie et Histoire*. Aurillac : Communauté de communes du Pays de Massiac, p. 167.

Résultats	Interprétation
-----------	----------------

**Travail de terrain pendant la thèse**

Le mobilier archéologique étudié est conservé au Musée de la Haute-Auvergne à Saint-Flour. La chronologie est difficile à cerner par manque de données. Cependant, le site est attesté dans les premiers siècles de notre ère et constitue peut-être un indice de site du haut Moyen Âge.

**Occupation protohistorique****Occupation médiévale**

Habitat groupé	Le village du Vau apparaît sur la carte de Cassini sous le nom de Veaux.
----------------	--

Moyen Âge
Epoque moderne
Epoque contemporaine

**Élément de construction****Structure****Activité**

Tegula

**Type de superficie****Surface (ha)****Phase chronologique****Datation siècle**

N° d'UP

Second Âge du Fer

Ie s. av. J.-C.

Précision de la datation 2

La Tène D2b

Ie s. ap. J.-C.

Typologie descriptive Site

Antiquité

Ile s. ap. J.-C.

Augustéen

IIIe s. ap. J.-C.

Haut-Empire

Interprétation Établissement

Site indéterminé

**Mobilier archéologique Somme du mobilier 24**

<b>Code</b>	<b>Nbr</b>	<b>Description</b>
CB	1	fr. de bord de cruche
COX	1	fr.
COX	1	fr. de carène
COX	1	fr. de fond, vase de stockage
COX	1	fr. d'épaulement
COX	2	fr. de bord de jatte
FIN	1	fr.
GRI	1	fr. de bord de jatte, TN ?
IND	2	fr. de fond de vase de stockage ?, brûlé, même vase ?
PRO	2	fr. de bord
PRO	8	fr.
SIG	1	éclat, vallée de l'Allier ?
SIG-CG	1	fr. de fond avec pied annulaire, phase 5
SIG-CG	1	fr. proche du fond, phase 5/7
TCA		fr. de tegula (d'après la bibliographie)

<b>Localisation</b>
---------------------

Commune Charmensac

Lieu-dit Vau

Nom du site Le Vau

Rayon d'incertitude (m)

Précision de la localisation 3

Cadastre

Centroïde (Lambert 93)

Année	Section	Parcelle
2015	ZL	14, 15a, 27

X	704670	Y	6459000	Z	1050
---	--------	---	---------	---	------

**Information de localisation**

Le site se trouve à proximité immédiate du village du Vau, voire sous le village.

**Coordonnées supplémentaires**

X	Y	Z	Description
---	---	---	-------------

<b>Découverte</b>	<b>Intervention</b>	<b>Historiographie</b>
-------------------	---------------------	------------------------

<b>Inventeur</b>	<b>Date</b>	<b>N° CAG</b>	<b>N° Patriarche</b>
Alphonse Vinatié	1979	043-007	15.043.0034

**Intervention**

Alphonse Vinatié	Prospection pédestre	1979
------------------	----------------------	------

**Historiographie**

Des vestiges ont été retrouvés lors de prospections dans les parcelles voisines des dernières maisons à l'est de Vau.

**Interprétation fournie par la bibliographie****Bibliographie**

- Daugas J.-P. *et al.* (1982) Archéologie et remembrement parcellaire. *Revue de la Haute-Auvergne* (48) : p. 597.
- Provost M., Vallat P. (1996) *Carte Archéologique de la Gaule - le Cantal*. Paris : Fondation Maison des Sciences de l'Homme, p. 93.
- Vinatié A. (1995) *Sur les chemins du temps au Pays de Massiac – 15 000 ans d'histoire de la fin du paléolithique à l'aube du Moyen Âge*. *Archéologie et Histoire*. Aurillac : Communauté de communes du Pays de Massiac, p. 167.

<b>Résultats</b>	<b>Interprétation</b>
------------------	-----------------------

**Travail de terrain pendant la thèse**

Le mobilier archéologique étudié est conservé au Musée de la Haute-Auvergne à Saint-Flour. La chronologie est difficile à cerner par manque de données. Cependant, le site est attesté dans les premiers siècles de notre ère et constitue peut-être un indice de site du haut Moyen Âge.

**Occupation protohistorique****Occupation médiévale**

Habitat groupé	Le village du Vau apparaît sur la carte de Cassini sous le nom de Veaux.
----------------	--

Moyen Âge
Epoque moderne
Epoque contemporaine

<b>Élément de construction</b>	<b>Structure</b>	<b>Activité</b>
<b>Type de superficie</b>	<b>Surface (ha)</b>	<b>Phase chronologique</b>
<b>N° d'UP</b>		Antiquité
<b>Précision de la datation</b> 2		Bas-Empire
<b>Typologie descriptive</b> Indice de site		Antiquité tardive
		Moyen Âge
		Haut Moyen Âge
<b>Interprétation</b> Établissement		

**Mobilier archéologique Somme du mobilier 3**

<b>Code</b>	<b>Nbr</b>	<b>Description</b>
HMA	1	fr.
HMA	1	fr. de bord de pot
HMA	1	fr. d'épaulement souligné d'un décor à la molette

<b>Localisation</b>
---------------------

Commune Charmensac

Lieu-dit Maintaire

Nom du site Maintaire-les-Malettes

Rayon d'incertitude (m)

Précision de la localisation 3

Cadastre

Centroïde (Lambert 93)

Année	Section	Parcelle
2015	ZL	21

X	705400	Y	6459000	Z	1034
---	--------	---	---------	---	------

**Information de localisation**

Le site se trouve au nord du village de Maintaire.

**Coordonnées supplémentaires**

X	Y	Z	Description
---	---	---	-------------

<b>Découverte</b>	<b>Intervention</b>	<b>Historiographie</b>
-------------------	---------------------	------------------------

<b>Inventeur</b>	<b>Date</b>	<b>N° CAG</b>	<b>N° Patriarce</b>
Alphonse Vinatié	1979	043-009	15.043.0035

**Intervention**

Alphonse Vinatié	Travaux ruraux	1979
------------------	----------------	------

**Historiographie**

En 1979, lors du nivellement d'un chemin, Alphonse Vinatié a constaté la présence de tessons.

**Interprétation fournie par la bibliographie****Bibliographie**

- Daugas J.-P. *et al.* (1982) Archéologie et remembrement parcellaire. *Revue de la Haute-Auvergne* (48) : p. 597-598.
- Provost M., Vallat P. (1996) *Carte Archéologique de la Gaule - le Cantal*. Paris : Fondation Maison des Sciences de l'Homme, p. 93-94.
- Vinatié A. (1995) *Sur les chemins du temps au Pays de Massiac – 15 000 ans d'histoire de la fin du paléolithique à l'aube du Moyen Âge*. *Archéologie et Histoire*. Aurillac : Communauté de communes du Pays de Massiac, p. 74, 167-168.

<b>Résultats</b>	<b>Interprétation</b>
------------------	-----------------------

**Travail de terrain pendant la thèse**

Le mobilier archéologique étudié est conservé au Musée de la Haute-Auvergne à Saint-Flour. On peut remarquer la présence d'un site protohistorique.

**Occupation protohistorique**

Habitat

Premier Âge du Fer

**Occupation médiévale**

Élément de construction

Structure

Activité

*Tegula*



<b>Type de superficie</b>	<b>Surface (ha)</b>	<b>Phase chronologique</b>	<b>Datation siècle</b>
N° d'UP		Second Âge du Fer	Ie s. av. J.-C.
<b>Précision de la datation</b> 2		La Tène D2b	Ie s. ap. J.-C.
<b>Typologie descriptive</b> Site		Antiquité	IIe s. ap. J.-C.
		Augustéen	
		Haut-Empire	
<b>Interprétation</b> Établissement	Site indéterminé		
<b>Mobilier archéologique</b> Somme du mobilier 155			

<b>Code</b>	<b>Nbr</b>	<b>Description</b>
CB	1	épaulement brûlé
CB	2	fr. de bord
CB	2	fr. de bord brûlé
CB	10	fr. brûlés
DOL	1	fr. peigné à l'intérieur
FER	1	clou
FIN	1	fr. de bord de cruche
FIN	1	fr. de décor guilloché
GLA	1	fr.
GLA	1	fr. d'anse
GLA	2	fr. de bord
GRI	2	fr.
GRI	2	fr. de bord de jatte
IND	1	élément
PRO	1	fr. avec cordon
PRO	1	fr. avec gros cordon digité
PRO	2	fr. caréné ?
PRO	2	fr. de bord ?
PRO	3	fr. de fond plat
PRO	4	fr. de bord
PRO	107	fr.
SIG-CG	1	éclat phase 5
SIL	1	pointe
TCA		fr. de tegula (d'après la bibliographie)
TN	1	fr. avec cordon
TN	1	fr. de forme fermée
TN	1	fr. de lèvre Menez 59, brûlé
TN	2	fr.

<b>Localisation</b>
---------------------

Commune Charmensac

Lieu-dit Maintaire

Nom du site Meule de Maintaire

Rayon d'incertitude (m)

Précision de la localisation 3

Cadastré

Centroïde (Lambert 93)

Année Section Parcelle

X 705440 Y 6458590 Z 1050

**Information de localisation**

La meule se trouve sur le toit d'une maison dans le village de Maintaire.

**Coordonnées supplémentaires**

X	Y	Z	Description
---	---	---	-------------

Découverte	Intervention	Historiographie
------------	--------------	-----------------

Inventeur	Date	N° CAG	N° Patriarce
-----------	------	--------	--------------

Alphonse Vinatié

1973

043-010

**Intervention**

Alphonse Vinatié

1973

**Historiographie**

La première attestation de la meule dans la bibliographie date de 1973. Alphonse Vinatié suppose qu'elle provient d'un site proche du village.

**Interprétation fournie par la bibliographie****Bibliographie**

- Provost M., Vallat P. (1996) *Carte Archéologique de la Gaule - le Cantal*. Paris : Fondation Maison des Sciences de l'Homme, p. p. 94.
- Vinatié A. (1973) Contribution à l'étude de l'occupation gallo-romaine dans la région de Massiac (deuxième partie). *Revue de la Haute-Auvergne* (43) : p. 520.
- Vinatié A. (1974) L'occupation gallo-romaine dans la région de Massiac. *Revue de la Haute-Auvergne* (44) : p. 98.
- Vinatié A. (1995) *Sur les chemins du temps au Pays de Massiac – 15 000 ans d'histoire de la fin du paléolithique à l'aube du Moyen Âge*. Archéologie et Histoire. Aurillac : Communauté de communes du Pays de Massiac, p. 168.

Résultats	Interprétation
-----------	----------------

**Travail de terrain pendant la thèse****Occupation protohistorique****Occupation médiévale**

Élément de construction	Structure	Activité
Type de superficie	Surface (ha)	Phase chronologique
N° d'UP		Antiquité

Précision de la datation 1

Typologie descriptive Découverte isolée

Interprétation Autre découverte isolée

Mobilier archéologique Somme du mobilier 1

Code	Nbr	Description
------	-----	-------------

MEU	1	meta emmanchée dans une hampe et placée sur le sommet d'un toit d'une maison de Maintaire.
-----	---	--

<b>Localisation</b>
---------------------

Commune Charmensac

Lieu-dit Les Varnedes

Nom du site Maintaire – le Champ du Lac

Rayon d'incertitude (m) 300

Précision de la localisation 3

## Cadastre

## Centroïde (Lambert 93)

Année	Section	Parcelle
2015	ZK	3b, c, d

X	Y	Z
705870	6458130	1032

## Information de localisation

Les découvertes ont été réalisées entre la ligne électrique qui traverse la parcelle au nord et l'ancien chemin reliant le Bru à Charmensac qui conserve encore des pierres de bordure.

## Coordonnées supplémentaires

X	Y	Z	Description

Découverte		Intervention	Historiographie
------------	--	--------------	-----------------

Inventeur	Date	N° CAG	N° Patriarche
Alphonse Vinatié	1979	043-012	15.043.0036

## Intervention

Alphonse Vinatié	Travaux ruraux	1979
------------------	----------------	------

## Historiographie

Alphonse Vinatié a retrouvé le mobilier archéologique remonté grâce à des travaux agricoles. Il est peu probable que le site ait fait l'objet de prospection après 1979.

## Interprétation fournie par la bibliographie

Alphonse Vinatié *Villa*

## Bibliographie

- Daugas J.-P. *et al.* (1982) Archéologie et remembrement parcellaire. *Revue de la Haute-Auvergne* (48) : p. 598-599.
- Provost M., Vallat P. (1996) *Carte Archéologique de la Gaule - le Cantal*. Paris : Fondation Maison des Sciences de l'Homme, p. 94.
- Vinatié A. (1995) *Sur les chemins du temps au Pays de Massiac – 15 000 ans d'histoire de la fin du paléolithique à l'aube du Moyen Âge*. *Archéologie et Histoire*. Aurillac : Communauté de communes du Pays de Massiac, p. 168-169.

Résultats	Interprétation
-----------	----------------

## Travail de terrain pendant la thèse

Le mobilier archéologique étudié est conservé au Musée de la Haute-Auvergne à Saint-Flour.

La majorité des tessons est brûlée, quasiment exclusivement des céramiques fines. Nous pouvons supposer qu'il s'agisse d'un bûcher funéraire à proximité d'un site.

## Occupation protohistorique

## Occupation médiévale

Élément de construction	Structure	Activité	
<i>Tegula</i>	Bûcher		
Type de superficie	Surface (ha)	Phase chronologique	Datation siècle
N° d'UP		Antiquité Haut-Empire	Ie s. ap. J.-C. Ile s. ap. J.-C.
Précision de la datation	2		

Typologie descriptive Site

Interprétation Établissement Établissement agropastoral

Mobilier archéologique Somme du mobilier 48

Code	Nbr	Description
CB	1	fr. de fond
CB	1	fr. d'épaulement avec att. inf. d'anse
CB	3	fr. d'épaulement
CB	11	fr. brûlés
COX	1	fr. de bord de gobelet
COX	1	fr. de fond de pot brûlé
COX	2	fr. brûlés
COX	3	fr. de bord de pot brûlé
FIN	1	fr. avec décor guilloché
IND	2	éclats brûlés
PF	1	éclat de lèvre de gobelet brûlé
SIG	1	fr. de bord Curle 15 brûlé
SIG	1	fr. de bord Drag. 17 brûlé
SIG	1	fr. de carène proche d'un Drag. 33 brûlé
SIG	1	fr. de fond
SIG	1	fr. de fond Drag. 17 brûlé avec estampille FLO[...]
SIG	4	fr. de pied annulaire brûlé
SIG	5	éclats
SIG-CG	1	fr. de bord Drag. 35, Lez.014, phase 4 brûlé
SIG-CG	1	fr. phase 5
SIG-SG	1	fr. de bord Hermet 29c (80/90 - IIe s. ap. J.-C.) avec départ d'anse brûlé
SIG-SG	2	fr. brûlés
TCA		fr. de tegula (d'après la bibliographie)
TN	2	éclats de bord Lamboglia 5/7 brûlé

<b>Localisation</b>
---------------------

Commune Charmensac

Lieu-dit La Pironnet

Nom du site La Pironnet

Rayon d'incertitude (m) 300

Précision de la localisation 3

## Cadastré

## Centroïde (Lambert 93)

Année Section Parcelle

X 704910 Y 6458210 Z 1060

**Information de localisation**

La localisation de cette entité est assez complexe. Premièrement les informations cadastrales (Daugas *et al.* 1982 : 599) ne correspondent plus à celles d'aujourd'hui. L'historiographie nous apprend plusieurs choses, l'altitude est de 1060 et la localisation est précisée en ces termes : « De la ferme de la Pironnet, allant en direction de l'Ouest, un vieux chemin mène à un "château" de ferme. Au-delà se dessine, une petite combe qui aboutit rapidement, par des petites terrasses successives, sur le ravin du ruisseau de Vazeilles, appelé ruisseau d'Auby en aval et laissant à droite la Côte d'Osselan » (Daugas *et al.* 1982 : 599). La localisation d'A. Vinatié nous porte à la convergence de trois sections cadastrales différentes. Afin de rester dans la même section (ZK), le point de coordonnées choisi se situe dans l'actuelle parcelle n°18. Toute prudence doit être de mise lors d'un retour sur le terrain.

**Coordonnées supplémentaires**

X	Y	Z	Description
---	---	---	-------------

<b>Découverte</b>	<b>Intervention</b>	<b>Historiographie</b>
-------------------	---------------------	------------------------

<b>Inventeur</b>	<b>Date</b>	<b>N° CAG</b>	<b>N° Patriarche</b>
Alphonse Vinatié	1979		

**Intervention**

Alphonse Vinatié	Travaux ruraux	1979
------------------	----------------	------

**Historiographie**

Un bulldozer a mis au jour du mobilier archéologique récupéré par Alphonse Vinatié.

**Interprétation fournie par la bibliographie**

Alphonse Vinatié	<i>Villa</i>
------------------	--------------

**Bibliographie**

- Daugas J.-P. *et al.* (1982) Archéologie et remembrement parcellaire. *Revue de la Haute-Auvergne* (48) : p. 599-600.
- Provost M., Vallat P. (1996) *Carte Archéologique de la Gaule - le Cantal*. Paris : Fondation Maison des Sciences de l'Homme, p. 94.
- Vinatié A. (1995) *Sur les chemins du temps au Pays de Massiac – 15 000 ans d'histoire de la fin du paléolithique à l'aube du Moyen Âge*. Archéologie et Histoire. Aurillac : Communauté de communes du Pays de Massiac, p. 169.

<b>Résultats</b>	<b>Interprétation</b>
------------------	-----------------------

**Travail de terrain pendant la thèse**

Aucun fragment n'a été retrouvé dans les musées. Les informations sont trop ténues pour affirmer la présence d'un site.

**Occupation protohistorique****Occupation médiévale**

Élément de construction

Structure

Activité

*Tegula*

Type de superficie

Surface (ha)

Phase chronologique

Datation siècle

N° d'UP

Antiquité

**Précision de la datation** 1**Typologie descriptive** Indice de site**Interprétation** Établissement**Mobilier archéologique** **Somme du mobilier**

<b>Code</b>	<b>Nbr</b>	<b>Description</b>
COX		fr. (d'après la bibliographie)
SIG		fr. (d'après la bibliographie)
TCA		fr. de tegula (d'après la bibliographie)

<b>Localisation</b>
---------------------

Commune Charmensac

Lieu-dit Zouet-ouest

Nom du site Zouet

Rayon d'incertitude (m)

Précision de la localisation 3

Cadastré

Centroïde (Lambert 93)

Année	Section	Parcelle
2016	ZA	12, 14

X	Y	Z
704620	6457215	1035

**Information de localisation**

Les indices concernant la localisation ne sont pas évidents à déchiffrer. La mention de l'altitude dans la bibliographie permet de conjecturer plus sereinement un centroïde.

**Coordonnées supplémentaires**

X	Y	Z	Description
---	---	---	-------------

Découverte		Intervention	Historiographie
------------	--	--------------	-----------------

Inventeur	Date	N° CAG	N° Patriarce
André Avinin	1975	043-014	15.043.0029

**Intervention**

André Avinin	Découverte fortuite	1975
--------------	---------------------	------

**Historiographie**

André Avinin avait montré à Alphonse Vinatié un pierrier contemporain où il avait jeté des tuiles romaines et des éléments de pavement, de la céramique et des moellons avaient été retrouvés dans la parcelle. Aujourd'hui, cette dernière est en prairie. Les éléments de décorations géométriques en basalte étaient généralement interprétés comme les restes d'un sol en pseudo *opus sectile*. Il s'agit plus vraisemblablement d'une décoration murale. Les éléments sont de la taille de moellons standardisés. Quatre moellons taillés ont été réutilisés par A. Avinin comme modillons sous la toiture d'une bâtisse à Zouet.

**Interprétation fournie par la bibliographie**Alphonse Vinatié *Villa***Bibliographie**

- Henry C. (1991) *Les décors de sol en Auvergne à l'époque gallo-romaine*. Mémoire de Maîtrise sous la direction de M. Provost, Clermont-Ferrand : Université Blaise Pascal, Clermont II, p. 9.
- Provost M., Vallat P. (1996) *Carte Archéologique de la Gaule - le Cantal*. Paris : Fondation Maison des Sciences de l'Homme, p. 94.
- Veysseyre V. (1993) *Les mosaïques gallo-romaines à décor géométrique en Auvergne*. Mémoire de Maîtrise sous la direction de J.-C. Poursat, Clermont-Ferrand : Université Blaise Pascal, Clermont II.
- Vinatié A. (1980) Contribution à l'étude de l'occupation gallo-romaine dans la région de Massiac (3e partie). *Revue de la Haute-Auvergne* (47) : p. 580-581.
- Vinatié A. (1995) *Sur les chemins du temps au Pays de Massiac – 15 000 ans d'histoire de la fin du paléolithique à l'aube du Moyen Âge*. *Archéologie et Histoire*. Aurillac : Communauté de communes du Pays de Massiac, p. 169 et 171.

<b>Résultats</b>	<b>Interprétation</b>
------------------	-----------------------

**Travail de terrain pendant la thèse**

Aucun élément n'a pu être retrouvé dans les musées. Il est probable que tous les objets aient été conservés chez le propriétaire.

**Occupation protohistorique****Occupation médiévale****Élément de construction****Structure****Activité**

Élément de décoration

Moellon

*Tegula***Type de superficie****Surface (ha)****Phase chronologique****Datation siècle****N° d'UP**

Antiquité

**Précision de la datation 1****Typologie descriptive Site****Interprétation** Établissement

Site indéterminé

**Mobilier archéologique Somme du mobilier 22****Code Nbr Description**

MAT 4 moellons réutilisés (d'après la bibliographie)

MAT 15 éléments de forme carrée, 9,5 cm de côté, en lave bulleuse (d'après la bibliographie)

MAT 1 élément de forme triangle équilatérale, 11 cm de côté (d'après la bibliographie)

MAT 1 élément de forme losange 22 cm par 12 cm (d'après la bibliographie)

MEU 1 meta en lave de 51 cm de diamètre, 17 cm de haut (d'après la bibliographie)

ROM fr. de céramique romaine non conservé (d'après la bibliographie)

TCA fr. de tegula (d'après la bibliographie)



<b>Localisation</b>
---------------------

Commune Charmensac

Lieu-dit Les Rouers

Nom du site Charmensac – le Daime

Rayon d'incertitude (m)

Précision de la localisation 3

Cadastré

Centroïde (Lambert 93)

Année	Section	Parcelle
2015	ZI	10a

X	706950	Y	6457780	Z	985
---	--------	---	---------	---	-----

**Information de localisation**

Le site se trouve au nord de Charmensac, sur une légère pente.

**Coordonnées supplémentaires**

X	Y	Z	Description
---	---	---	-------------

<b>Découverte</b>	<b>Intervention</b>	<b>Historiographie</b>
-------------------	---------------------	------------------------

<b>Inventeur</b>	<b>Date</b>	<b>N° CAG</b>	<b>N° Patriarche</b>
Alphonse Vinatié	1979	043-018	15.043.0038

**Intervention**

Alphonse Vinatié	Prospection pédestre	1979
------------------	----------------------	------

**Historiographie**

À l'est du site, le chemin avait fait l'objet de travaux ruraux en vue de son élargissement. La haie avait été arrachée et les chablis avaient révélé la présence de tuiles romaines roulées. Partant du principe que le site se trouvait au sommet du petit dénivelé, Alphonse Vinatié a cherché, par prospections et par enquêtes orales, auprès du propriétaire M. Albert Vinaize, des informations. Il se trouve que la parcelle n°10 recelait, lors des labours, une grande quantité de mobilier céramique et de *tegulae*.

**Interprétation fournie par la bibliographie**Alphonse Vinatié *Villa***Bibliographie**

- Daugas J.-P. *et al.* (1982) Archéologie et remembrement parcellaire. *Revue de la Haute-Auvergne* (48) : p. 600-601.
- Provost M., Vallat P. (1996) *Carte Archéologique de la Gaule - le Cantal*. Paris : Fondation Maison des Sciences de l'Homme, p. 94.
- Vinatié A. (1995) *Sur les chemins du temps au Pays de Massiac – 15 000 ans d'histoire de la fin du paléolithique à l'aube du Moyen Âge*. *Archéologie et Histoire*. Aurillac : Communauté de communes du Pays de Massiac, p. 171.

<b>Résultats</b>	<b>Interprétation</b>
------------------	-----------------------

**Travail de terrain pendant la thèse**

Seuls six fragments ont été retrouvés au Musée de la Haute-Auvergne. Ils témoignent du site antique décrit dans la bibliographie mais également d'un indice de site du haut Moyen Âge.

**Occupation protohistorique****Occupation médiévale**

<b>Élément de construction</b>	<b>Structure</b>	<b>Activité</b>	
<i>Tegula</i>			
<b>Type de superficie</b>	<b>Surface (ha)</b>	<b>Phase chronologique</b>	<b>Datation siècle</b>
N° d'UP		Antiquité	

**Précision de la datation** 1**Typologie descriptive** Site**Interprétation** Établissement Site indéterminé**Mobilier archéologique** Somme du mobilier 4

<b>Code</b>	<b>Nbr</b>	<b>Description</b>
COX	1	fr. de bord d'amphorette
IND	1	fr.
SIG	1	éclat
SIG	1	fr. brûlé
TCA		fr. de tegula (d'après la bibliographie)

<b>Localisation</b>
---------------------

Commune Charmensac

Lieu-dit Les Rouers

Nom du site Charmensac – le Daime

Rayon d'incertitude (m)

Précision de la localisation 3

Cadastre

Centroïde (Lambert 93)

Année	Section	Parcelle
2015	ZI	10a

X	706950	Y	6457780	Z	985
---	--------	---	---------	---	-----

**Information de localisation**

Le site se trouve au nord de Charmensac, sur une légère pente.

**Coordonnées supplémentaires**

X	Y	Z	Description
---	---	---	-------------

<b>Découverte</b>	<b>Intervention</b>	<b>Historiographie</b>
-------------------	---------------------	------------------------

<b>Inventeur</b>	<b>Date</b>	<b>N° CAG</b>	<b>N° Patriarche</b>
Alphonse Vinatié	1979	043-018	15.043.0038

**Intervention**

Alphonse Vinatié	Prospection pedestre	1979
------------------	----------------------	------

**Historiographie**

À l'est du site, le chemin avait fait l'objet de travaux ruraux en vue de son élargissement. La haie avait été arrachée et les chablis avaient révélé la présence de tuiles romaines roulées. Partant du principe que le site se trouvait au sommet du petit dénivelé, Alphonse Vinatié a cherché, par prospections et par enquêtes orales, auprès du propriétaire M. Albert Vinaize, des informations. Il se trouve que la parcelle n°10 recelait, lors des labours, une grande quantité de mobilier céramique et de *tegulae*.

**Interprétation fournie par la bibliographie****Bibliographie**

- Daugas J.-P. *et al.* (1982) Archéologie et remembrement parcellaire. *Revue de la Haute-Auvergne* (48) : p. 600-601.
- Provost M., Vallat P. (1996) *Carte Archéologique de la Gaule - le Cantal*. Paris : Fondation Maison des Sciences de l'Homme, p. 94.
- Vinatié A. (1995) *Sur les chemins du temps au Pays de Massiac – 15 000 ans d'histoire de la fin du paléolithique à l'aube du Moyen Âge*. Archéologie et Histoire. Aurillac : Communauté de communes du Pays de Massiac, p. 171.

<b>Résultats</b>	<b>Interprétation</b>
------------------	-----------------------

**Travail de terrain pendant la thèse**

Seuls six fragments ont été retrouvés au Musée de la Haute-Auvergne. Ils témoignent du site antique décrit dans la bibliographie mais également d'un indice de site du haut Moyen Âge.

**Occupation protohistorique****Occupation médiévale**

<b>Élément de construction</b>	<b>Structure</b>	<b>Activité</b>
<b>Type de superficie</b>	<b>Surface (ha)</b>	<b>Phase chronologique</b>
N° d'UP		Antiquité tardive
<b>Précision de la datation</b> 2		Moyen Âge
		Haut Moyen Âge
<b>Typologie descriptive</b>	Indice de site	<b>Datation siècle</b>
		VIIe s. ap. J.-C.
		VIIIe s. ap. J.-C.

**Interprétation** Établissement**Mobilier archéologique** Somme du mobilier 2

<b>Code</b>	<b>Nbr</b>	<b>Description</b>
HMA	1	fr. de bord de pot
HMA	1	fr. de bord de pot à lèvre en poulie

<b>Localisation</b>
---------------------

Commune Charmensac

Lieu-dit Signe Redonde

Nom du site Cheylus-le-Chateau

Rayon d'incertitude (m) 200

Précision de la localisation 3

## Cadastre

## Centroïde (Lambert 93)

Année	Section	Parcelle
1982	A3	403, 405, 406
2017	ZI	21

X 707280 Y 6457900 Z 950

**Information de localisation**

Les occurrences de mobiliers sont retrouvées plus à l'est de CHA\_11, au sommet du ravin de Cheylus. Les découvertes ont été faites dans un rayon de 200 mètres.

**Coordonnées supplémentaires**

X	Y	Z	Description
			<b>Découverte</b>
			<b>Intervention</b>
			<b>Historiographie</b>
			<b>Inventeur</b>
			<b>Date</b>
			<b>N° CAG</b>
			<b>N° Patriarche</b>
			<b>Intervention</b>
			<b>Historiographie</b>

	Découverte	Intervention	Historiographie
<b>Inventeur</b>		<b>Date</b>	<b>N° CAG</b>
Alphonse Vinatié		1980	043-019
			<b>N° Patriarche</b>
			15.043.0030
<b>Intervention</b>			
Alphonse Vinatié	Prospection pedestre	1980	

**Historiographie**

Le mobilier a été retrouvé dans des taupinières. Alphonse Vinatié se doutait qu'il ne s'agissait que de mobilier sans concentration. Il suppose la présence d'un site autour de ces découvertes (Vinatié 1980 : 582).

**Interprétation fournie par la bibliographie**

Alphonse Vinatié

Habitat à proximité

**Bibliographie**

- Provost M., Vallat P. (1996) *Carte Archéologique de la Gaule - le Cantal*. Paris : Fondation Maison des Sciences de l'Homme, p. 94.
- Vinatié A. (1980) Contribution à l'étude de l'occupation gallo-romaine dans la région de Massiac (3° partie). *Revue de la Haute-Auvergne* (47) : p. 582.
- Vinatié A. (1995) *Sur les chemins du temps au Pays de Massiac – 15 000 ans d'histoire de la fin du paléolithique à l'aube du Moyen Âge*. Archéologie et Histoire. Aurillac : Communauté de communes du Pays de Massiac, p. 172.

<b>Résultats</b>	<b>Interprétation</b>
------------------	-----------------------

**Travail de terrain pendant la thèse**

Le mobilier n'a pas été retrouvé dans les musées.

**Occupation protohistorique****Occupation médiévale**

Élément de construction

Structure

Activité

*Tegula*

Type de superficie

Surface (ha)

Phase chronologique

Datation siècle

N° d'UP

Antiquité

Précision de la datation 1

Typologie descriptive Bruit de fond

**Interprétation** Établissement**Mobilier archéologique** Somme du mobilier

<b>Code</b>	<b>Nbr</b>	<b>Description</b>
ROM		fr. (d'après la bibliographie)
TCA		fr. de tegula (d'après la bibliographie)

<b>Localisation</b>
---------------------

Commune Charmensac

Lieu-dit Le Cuze-est

Nom du site Le Cuze est

Rayon d'incertitude (m) 100

Précision de la localisation 3

## Cadastre

## Centroïde (Lambert 93)

Année	Section	Parcelle
2016	C04	719

X	707073	Y	6456504	Z	920
---	--------	---	---------	---	-----

## Information de localisation

Les céramiques ont été trouvées en haut de la grotte du Cuze.

## Coordonnées supplémentaires

X	Y	Z	Description
---	---	---	-------------

Découverte	Intervention	Historiographie
------------	--------------	-----------------

<b>Inventeur</b>	<b>Date</b>	<b>N° CAG</b>	<b>N° Patriarche</b>
Alphonse Vinatié	1970	043-021	15.043.0032

## Intervention

Alphonse Vinatié	Prospection pedestre	1970
------------------	----------------------	------

## Historiographie

« À l'est du village du Cuze se dresse un rocher volcanique [...]. On trouve dans les taupinières, des tessons de céramiques tournées » (Vinatié 1970). Les vestiges ont été retrouvés à proximité de la grotte du Cuze. Les fouilles à l'intérieur de celle-ci, menées par G. Mazière, n'ont révélé aucune structure et aucun artefact. Alphonse Vinatié pense qu'il s'agissait d'un refuge temporaire au haut Moyen Âge. Les tessons ont été découverts au-dessus du rocher.

## Interprétation fournie par la bibliographie

Alphonse Vinatié	Habitat	Habitat refuge
------------------	---------	----------------

## Bibliographie

- Provost M., Vallat P. (1996) *Carte Archéologique de la Gaule - le Cantal*. Paris : Fondation Maison des Sciences de l'Homme, p. 94.
- Vinatié A. (1970) *Travaux réalisés campagne 1970*, SRA Auvergne.

Résultats	Interprétation
-----------	----------------

## Travail de terrain pendant la thèse

La visite de la grotte en 2014 n'a pas permis de réaliser une prospection pedestre. Les observations sur place n'ont rien livré. Aucun élément n'a pu être retrouvé dans les musées.

## Occupation protohistorique

## Occupation médiévale

<b>Élément de construction</b>	<b>Structure</b>	<b>Activité</b>
<b>Type de superficie</b>	<b>Surface (ha)</b>	<b>Phase chronologique</b>
<b>N° d'UP</b>		<b>Datation siècle</b>
<b>Précision de la datation</b> 2		Antiquité
		Bas-Empire
		Antiquité tardive

Typologie descriptive Indice de site

Interprétation Établissement

**Mobilier archéologique Somme du mobilier 1**

<b>Code</b>	<b>Nbr</b>	<b>Description</b>
DSP	1	fr. de céramique à engobe gris noir, pâte blanchâtre avec décor estampé (d'après la bibliographie)
HMA		fr. HMA ? (d'après la bibliographie)



<b>Localisation</b>
---------------------

Commune Charmensac

Lieu-dit Les Farrats

Nom du site La Tuilière

Rayon d'incertitude (m)

Précision de la localisation 3

Cadastre

Centroïde (Lambert 93)

Année	Section	Parcelle
2015	ZD	16, 55

X	706140	Y	6459680	Z	995
---	--------	---	---------	---	-----

**Information de localisation**

La localisation est trop approximative pour être définitive. Les indices de site se trouvent à la limite de trois sections cadastrales différentes. Les mentions des parcelles ci-dessus correspondent à celles évoquées dans la bibliographie (Daugas *et al.* 1982 : 602).

**Coordonnées supplémentaires**

X	Y	Z	Description
---	---	---	-------------

<b>Découverte</b>	<b>Intervention</b>	<b>Historiographie</b>
-------------------	---------------------	------------------------

<b>Inventeur</b>	<b>Date</b>	<b>N° CAG</b>	<b>N° Patriarce</b>
Alphonse Vinatié	1979	043-023	15.043.0040

**Intervention**

Alphonse Vinatié	Travaux ruraux	1979
------------------	----------------	------

**Historiographie**

Le site se trouve au sud de la voie romaine. Le mobilier est découvert lors de la destruction d'un mur au cours du remembrement de 1979. Des fragments sont également trouvés sur une grande surface de la parcelle dans les taupinières, mais aucune prospection fine n'a été opérée.

**Interprétation fournie par la bibliographie**

Alphonse Vinatié	Habitat à proximité
------------------	---------------------

**Bibliographie**

- Daugas J.-P. *et al.* (1982) Archéologie et remembrement parcellaire. *Revue de la Haute-Auvergne* (48) : p. 602-603.
- Provost M., Vallat P. (1996) *Carte Archéologique de la Gaule - le Cantal*. Paris : Fondation Maison des Sciences de l'Homme, p. 94.
- Vinatié A. (1995) *Sur les chemins du temps au Pays de Massiac – 15 000 ans d'histoire de la fin du paléolithique à l'aube du Moyen Âge*. *Archéologie et Histoire*. Aurillac : Communauté de communes du Pays de Massiac, p. 174-175.

<b>Résultats</b>	<b>Interprétation</b>
------------------	-----------------------

**Travail de terrain pendant la thèse**

Aucun tesson n'a été retrouvé dans les musées.

**Occupation protohistorique****Occupation médiévale**

Élément de construction

Structure

Activité

*Tegula*

Type de superficie

Surface (ha)

Phase chronologique

Datation siècle

N° d'UP

Antiquité

Précision de la datation 1

**Typologie descriptive**    Indice de site

**Interprétation**    Établissement

**Mobilier archéologique**    **Somme du mobilier**

<b>Code</b>	<b>Nbr</b>	<b>Description</b>
-------------	------------	--------------------

TCA		fr. de tegula (d'après la bibliographie)
-----	--	--

<b>Localisation</b>
---------------------

Commune Charmensac

Lieu-dit Nubiats

Nom du site Maigre-Nubiats

Rayon d'incertitude (m) 100

Précision de la localisation 3

## Cadastre

## Centroïde (Lambert 93)

Année	Section	Parcelle
2015	ZH	17d, e, g

X	Y	Z
706894	6458798	940

**Information de localisation**

Le site se trouve dans la parcelle de la combe du ruisseau du Mimou.

**Coordonnées supplémentaires**

X	Y	Z	Description

Découverte		Intervention	Historiographie
------------	--	--------------	-----------------

Inventeur	Date	N° CAG	N° Patriarche
Alphonse Vinatié	1979	043-024	15.043.0039

**Intervention**

Alphonse Vinatié	Travaux ruraux	1979
------------------	----------------	------

**Historiographie**

Le site est découvert lors des tentatives de drainage de la zone humide où naît le ruisseau du Mimou. En raison du nombre important de mobilier et des sources à proximité, il est interprété par Alphonse Vinatié comme un sanctuaire rural dédié à un culte des eaux. Claire Mitton évacue cette hypothèse dont les fondements sont peu convaincants.

**Interprétation fournie par la bibliographie**

Alphonse Vinatié	<i>Villa</i>	<i>Villa romaine</i>
Alphonse Vinatié	Habitat	Habitat médiéval

**Bibliographie**

- Daugas J.-P. *et al.* (1982) Archéologie et remembrement parcellaire. *Revue de la Haute-Auvergne* (48) : p. 601-602, 604.
- Mitton C. (2006) *Les sanctuaires ruraux gallo-romains arvernes et vellaves, approche critique de la documentation bibliographique et archéologique*. Mémoire de Master sous la direction de F. Trément. Clermont-Ferrand : Université Blaise Pascal, Clermont II, vol. 4, p. 49-52.
- Provost M., Vallat P. (1996) *Carte Archéologique de la Gaule - le Cantal*. Paris : Fondation Maison des Sciences de l'Homme, p. 94.
- Vinatié A. (1995) *Sur les chemins du temps au Pays de Massiac – 15 000 ans d'histoire de la fin du paléolithique à l'aube du Moyen Âge*. *Archéologie et Histoire*. Aurillac : Communauté de communes du Pays de Massiac, p. 172-174.

<b>Résultats</b>	<b>Interprétation</b>
------------------	-----------------------

**Travail de terrain pendant la thèse**

Il a été choisi de fusionner l'entité archéologique antique et celle alto-médiévale. Les coordonnées données dans la bibliographie les situent à proximité l'une de l'autre. Chronologiquement, ces deux éléments paraissent se succéder sans grande discontinuité. Le mobilier archéologique a été retrouvé dans les collections du Musée de la Haute-Auvergne à Saint-Flour.

**Occupation protohistorique****Occupation médiévale**

Élément de construction		Structure	Activité
<i>Tegula</i>			
Type de superficie	Surface (ha)	Phase chronologique	Datation siècle
N° d'UP		Antiquité	Ie s. ap. J.-C.
Précision de la datation	3	Augustéen	Ile s. ap. J.-C.
Typologie descriptive	Site	Haut-Empire	IIIe s. ap. J.-C.
		Bas-Empire	IVe s. ap. J.-C.
		Antiquité tardive	Ve s. ap. J.-C.
		Moyen Âge	VIe s. ap. J.-C.
		Haut Moyen Âge	VIIe s. ap. J.-C.
Interprétation	Établissement	Établissement agropastoral	
Mobilier archéologique	Somme du mobilier 303		

Code	Nbr	Description
CB	1	fr. de fond
CB	2	fr.
CB	2	fr. de bord
COX	1	fr. d'anse
COX	1	fr. de bord
COX	1	fr. de bord d'amphorette
COX	1	fr. de bord de jatte ?, couvercle ?
COX	1	fr. de collerette, de pot, marmite, mortier ?
COX	1	fr. de fond brûlé
COX	1	pied de tripode
COX	2	fr. de bord de marmite
COX	2	fr. de départ d'anse avec att. inf. d'anse
COX	3	fr. de bord de cruche
COX	3	fr. de fond
COX	5	fr. de bord de jatte
COX	6	fr.
CPT	1	fr. légèrement peint
DOL	1	fr. de bord de dolium
DSP	1	fr. de bord de plat brûlé avec décor d'ocelles
FER	2	clous
FER	2	tiges
FIN	1	fr.
FIN	1	fr. avec un décor guilloché
FIN	2	fr. avec décor guilloché
FIN	2	fr. de bord de gobelet, PF ?, brûlé
GLA	1	fr.
GRI	1	fr. de bord de pot
GRI	1	fr. de fond
GRI	3	fr.
HMA	1	fr. avec décor de lignes
HMA	1	fr. avec rouelle ?

HMA	1	fr. avec un décor de petit losange
HMA	1	fr. d'anse ?
HMA	1	fr. de bord lèvres érodées
HMA	1	fr. de carène
HMA	1	fr. de carène ?
HMA	2	fr. avec décor ?
HMA	2	fr. de bord de jatte ?
HMA	2	fr. de col de pot
HMA	3	fr. avec décor
HMA	3	fr. avec décor de triangle
HMA	3	fr. de bord d'anse
HMA	3	fr. de bord de jatte ?
HMA	4	éclats de bord
HMA	4	fr. avec décor à la molette
HMA	12	fr. de bord de pot
HMA	12	fr. de fond ou carène
HMA	127	fr.
IND	1	fr.
KAO	2	fr.
PF	1	fr. d'anse, PF ?
PF	1	fr. PF ?
PF	2	fr.
PF	3	fr. de bord de gobelet
PLO	1	fr. de plombifère
RED	1	fr. de bord de jatte
RED	1	fr. de bord de jatte ?
RED	2	fr.
SIG	1	éclat
SIG	1	éclat de lèvres engobe disparu
SIG	1	fr. de bord Drag. 37 brûlé
SIG	1	fr. de bord engobe disparu
SIG	1	fr. de carène Curle 15, Lez.045 (si Lezoux) ressemble à la phase 4 ?
SIG	1	fr. de Drag. 45, avec l'amorce du mufle
SIG	1	fr. de pied annulaire, engobe disparu
SIG	2	fr. de Drag. 37 (même vase)
SIG	3	éclats
SIG-CG	1	éclat avec décor moulé, Les Martres-de-Veyre ?
SIG-CG	1	fr. de carène phase 5/7
SIG-CG	1	fr. de Drag. 37 phase 8/10
SIG-CG	2	éclats de bord phase 5/7
SIG-CG	2	éclats moulé phase 5/7
SIG-CG	3	éclats phase 5/7
SIG-CG	4	éclats phase 5
SIG-SG	1	éclat de lèvres

SIG-SG	1	éclat de lèvre avec goutte d'eau
SIG-SG	1	fr.
SIG-SG	1	fr. (Ier s. ap. J.-C.)
SIG-SG	1	fr. de bord Hermet 29c (80/90 - IIe s. ap. J.-C.)
SIG-SG	2	éclats
SIL	1	fr.
SIL	1	fr. de nucleus ?
SIL	1	pointe en cornaline
TCA	1	fr. TCA ? percé
TN	1	éclat de bord
TN	1	éclat de fond
TN	1	fr. de bord assiette Menez 16 (Tibère-Claude)
TN	1	fr. de bord de jatte
TN	1	fr. de bord de jatte Menez 74
TN	1	fr. de bord de type Menez 59
TN	1	fr. de lèvre
TN	2	fr. de fond
TN	3	fr.
TR	1	fr. de bord de plat
VER	2	fr.

<b>Localisation</b>
---------------------

Commune Charmensac

Lieu-dit Suc du Barrié

Nom du site La Sagne, Champ Clos

Rayon d'incertitude (m) 300

Précision de la localisation 2

## Cadastre

## Centroïde (Lambert 93)

Année	Section	Parcelle
216	ZE	

X	707500	Y	6459150	Z	930
---	--------	---	---------	---	-----

**Information de localisation**

Les informations entre la carte archéologique et la notice d'Alphonse Vinatié sont insuffisantes pour proposer une localisation précise. Il est possible d'émettre des coordonnées hypothétiques. Le site doit se trouver dans un rayon de 300 mètres.

**Coordonnées supplémentaires**

X	Y	Z	Description
---	---	---	-------------

<b>Découverte</b>	<b>Intervention</b>	<b>Historiographie</b>
-------------------	---------------------	------------------------

<b>Inventeur</b>	<b>Date</b>	<b>N° CAG</b>	<b>N° Patriarche</b>
Alphonse Vinatié	1990	043-025	15.043.0031

**Intervention**

Alphonse Vinatié	Prospection pédestre	1990
------------------	----------------------	------

**Historiographie**

A. Vinatié précise qu'il n'y a quasiment pas de céramique hormis quelques tessons d'amphore. Il complète cette information par un commentaire sur la découverte de tuiles près d'une source lors de la sécheresse de 1976. Ces éléments, par leur manque de précision, paraissent très surprenants de la part de l'érudit.

**Interprétation fournie par la bibliographie**

Alphonse Vinatié

Habitat à proximité

**Bibliographie**

- Provost M., Vallat P. (1996) *Carte Archéologique de la Gaule - le Cantal*. Paris : Fondation Maison des Sciences de l'Homme, p. 94.

- Vinatié A. (1995) *Sur les chemins du temps au Pays de Massiac – 15 000 ans d'histoire de la fin du paléolithique à l'aube du Moyen Âge. Archéologie et Histoire*. Aurillac : Communauté de communes du Pays de Massiac, p. 172.

<b>Résultats</b>	<b>Interprétation</b>
------------------	-----------------------

**Travail de terrain pendant la thèse**

Le mobilier archéologique n'a pas été retrouvé dans les musées.

**Occupation protohistorique****Occupation médiévale**

<b>Élément de construction</b>	<b>Structure</b>	<b>Activité</b>
<i>Tegula</i>		
<b>Type de superficie</b>	<b>Surface (ha)</b>	<b>Phase chronologique</b>
<b>N° d'UP</b>		Antiquité
<b>Précision de la datation</b>	1	
<b>Typologie descriptive</b>	Indice de site	
<b>Interprétation</b>	Établissement	

**Mobilier archéologique Somme du mobilier**

<b>Code</b>	<b>Nbr</b>	<b>Description</b>
AMP		fr. d'amphore (d'après la bibliographie)
TCA		fr. de tegula (d'après la bibliographie)



<b>Localisation</b>
---------------------

Commune Charmensac

Lieu-dit Couderc Long

Nom du site La Richard

Rayon d'incertitude (m) 50

Précision de la localisation 3

## Cadaastre

## Centroïde (Lambert 93)

Année	Section	Parcelle
2017	ZI	5
2017	ZK	6

X 706458 Y 6457786 Z 994

**Information de localisation**

La découverte est faite lors de l'élargissement de la route entre la section cadastrale ZI et ZK au nord du village de Charmensac. Les coordonnées pointent un centroïde. Le site doit se trouver dans un rayon de 50 mètres.

**Coordonnées supplémentaires**

X	Y	Z	Description
			<b>Découverte</b>
			<b>Intervention</b>
			<b>Historiographie</b>
			<b>Inventeur</b>
			<b>Date</b>
			<b>N° CAG</b>
			<b>N° Patriarche</b>
			<b>Intervention</b>
			<b>Historiographie</b>



<b>Inventeur</b>	<b>Date</b>	<b>N° CAG</b>
Alphonse Vinatié	1979	043-017
<b>Intervention</b>		
Alphonse Vinatié	Travaux ruraux	1979

**Intervention**

<b>Historiographie</b>		

**Historiographie**

Le site est surtout connu pour son occupation protohistorique mise au jour lors du remembrement.

**Interprétation fournie par la bibliographie****Bibliographie**

- Daugas J.-P. *et al.* (1982) Archéologie et remembrement parcellaire. *Revue de la Haute-Auvergne* (48) : p. 592-593.
- Provost M., Vallat P. (1996) *Carte Archéologique de la Gaule - le Cantal*. Paris : Fondation Maison des Sciences de l'Homme, p. 94
- Vinatié A. (1995) *Sur les chemins du temps au Pays de Massiac – 15 000 ans d'histoire de la fin du paléolithique à l'aube du Moyen Âge*. *Archéologie et Histoire*. Aurillac : Communauté de communes du Pays de Massiac, p. 74.

<b>Résultats</b>	<b>Interprétation</b>
------------------	-----------------------

**Travail de terrain pendant la thèse**

Le mobilier archéologique conservé au Musée de la Haute-Auvergne à Saint-Flour contenait des fragments de céramiques antiques ainsi que des enduits peints. Cependant il est difficile d'affirmer la présence d'un site romain. En effet, la bibliographie ne mentionne pas ces découvertes. Il est préférable de considérer cette entité comme un indice de site.

**Occupation protohistorique**

Habitat

Âge du Bronze  
Âge du Bronze final  
Âge du Fer  
Premier Âge du Fer

**Occupation médiévale**

Élément de construction

Structure

Activité

Enduit peint

Type de superficie	Surface (ha)	Phase chronologique	Datation siècle
N° d'UP		Antiquité Haut-Empire	Ie s. ap. J.-C. Ile s. ap. J.-C.
Précision de la datation	2		

Typologie descriptive Indice de site

Interprétation Établissement

Mobilier archéologique Somme du mobilier 439

Code	Nbr	Description
CHA	1	fr.
END	2	fr. rouge
GLA	5	fr.
IND	1	éclat PRO ?
IND	2	fr.
MED	1	fr. avec un décor ondé
MOD	1	fr. de bord à marli
MOD	1	fr. de bord de petit marli peint à l'intérieur et à l'extérieur
MOD	2	fr. avec cordon
MOD	3	fr. engobé
MOD	3	fr. peint à l'intérieur et à l'extérieur même vase
PF	1	fr.
PRO	1	fr. de bord avec décor sur la lèvre, Hallstatt
PRO	1	fr. de bord avec petit bouton de préhension
PRO	1	fr. de bord de couvercle
PRO	1	fr. de bord de jatte à bord rentrant, La Tène ?
PRO	1	fr. de carène
PRO	1	fr. de cordon ?
PRO	1	fr. de cordon digité
PRO	1	fr. indéterminé
PRO	2	fr. de bord ?
PRO	2	fr. de bord soit à petit marli, soit couvercle ?
PRO	2	fr. de col proche du bord
PRO	3	fr. avec décor de traits
PRO	3	fr. avec décor digité
PRO	3	fr. de bord droit
PRO	4	fr. de bord de jatte
PRO	7	fr. de bord facetté
PRO	7	fr. de fond
PRO	10	fr. lustré
PRO	17	fr. de bord
PRO	328	fr.
SIG	1	fr.
SIG	1	fr. de bord Drag. 11, de la Gaule du Sud ?
SIG-CG	1	fr.

SIG-CG	1	fr. de collerette de type Drag. 38, pas Lezoux
SIG-CG	1	fr. de fond phase 5
SIG-CG	1	fr. de lèvre
SIG-CG	1	fr. de lèvre d'assiette
SIG-SG	1	fr. avec décor moulé
SIG-SG	1	fr. de bord
SIG-SG	1	fr. de carène d'assiette
SIG-SG	1	fr. de carène Drag. 27
SIG-SG	1	fr. de lèvre
SIG-SG	3	fr.
SIL	4	fr.
VER	1	fr. moderne

<b>Localisation</b>
---------------------

Commune Charmensac

Lieu-dit Les Charbonnières

Nom du site Suc de Lermu

Rayon d'incertitude (m)

Précision de la localisation 4

Cadastre

Centroïde (Lambert 93)

Année	Section	Parcelle
2015	ZC	2

X	Y	Z
703017	6460058	1100

**Information de localisation**

Le site se trouve sur un petit éperon de 8000 m<sup>2</sup> environ qui surplombe la Sianne.

**Coordonnées supplémentaires**

X	Y	Z	Description
---	---	---	-------------

	Découverte	Intervention	Historiographie
<b>Inventeur</b>	<b>Date</b>	<b>N° CAG</b>	<b>N° Patriarche</b>
Pierre-François Fournier	1954	043-026	15.043.0028
<b>Intervention</b>			
Pierre-François Fournier	Prospection pédestre	1954	
M. Soubrier	Sondage	1963-1965	
	Fouille clandestine	1978	
Alphonse Vinatié	Prospection pédestre	1960-2000	
Florie-Anne Auxerre-Geron	Prospection pédestre	2014	
Maxime Calbris	Prospection aérienne	2015	
Maxime Calbris	Prospection pédestre	2015	
Fabien Delrieu	Sondage	2016	

**Historiographie**

Le site est mentionné pour la première fois en 1954 mais il semble avoir déjà été repéré avant. Le site est surtout connu pour ses phases précoces. Il fait l'objet d'une série de sondages en 1963 et 1965. Pendant les trois premières années, M. Soubrier dirige les opérations afin de confirmer les résultats des prospections. La dernière année, les sondages sont entrepris par « des jeunes de Brioude » qui manquent de rigueur scientifique et dont les résultats ne semblent pas avoir été communiqués. Alphonse Vinatié a prospecté les déblais des sondages et retrouvé un grand nombre de tessons du Bronze final et du Hallstatt. La description du mobilier pour la période de La Tène finale n'est pas très documentée. Pour l'Antiquité tardive, les seules mentions sérieuses sont faites par A. Vinatié en 1995 qui publie des séries de planches de dessins de céramiques estampées (figure 1, Vinatié 1995 : 90). Le site est interprété comme un petit éperon, renforcé par une petite structure de défense, occupé dès l'Âge du Bronze ancien-moyen, Hallstatt B2-3, Hallstatt C ou Hallstatt D1-2 (Milcent 1999 : 425). Du mobilier sûrement en faible quantité atteste une présence à la fin de La Tène. Les prospections pédestres de Florie-Anne Auxerre-Géron ont montré un mobilier relativement abondant (Auxerre-Géron 2014 : 23). En 2016, Fabien Delrieu a réalisé deux sondages, dans la partie sud du l'éperon, qui visaient à connaître précisément la stratigraphie, la chronologie des occupations et comprendre le système défensif du plateau. Les sondages ont montré une première occupation du Bronze final IIIb en lien avec un probable système défensif et une seconde occupation de La Tène ancienne avec un possible foyer attesté par une sole mais il est impossible d'affirmer la présence d'un rempart pour cette période. Des céramiques tournées du Ve s. av. J.-C. ont été identifiées dans des lots anciens et dans les sondages de 2016. Il s'agit soit de céramiques monochromes soit de céramiques peintes à pâte claire, qui ont un décor ondé ou des liserés peints qui sont peut-être produites localement et démontrent un tropisme méditerranéen. La dernière occupation a lieu au cours des Ve et VIe s. ap. J.-C. et se caractérise par de la céramique, du verre tardo-antique et un ferret de ceinture en alliage cuivreux en forme d'amphore dont un exemplaire a été retrouvé à Chastel-sur-Murat. De plus, le système défensif ancien est certainement repris à cette période avec la consolidation du mur.

En résumé, le site est occupé peut-être depuis le Néolithique ancien, mais certainement depuis le Néolithique

moyen. Puis se succèdent une série d'occupation au Bronze final et à La Tène ancienne. Des doutes persistent sur une occupation à La Tène finale mais il est clairement établi que le plateau est réinvesti à la fin de l'Antiquité et au début du haut Moyen Âge.

### Interprétation fournie par la bibliographie

Alphonse Vinatié                      *Oppidum*

### Bibliographie

- Auxerre-Géron F.-A. (2014) *Rapport de prospection-inventaire thématique. Les habitats protohistoriques dans le nord du Cantal. Communes concernées : Allanche, Charmensac, Chastel-sur-Murat, Ferrières-St-Mary, Molèdes, Le Monteil, Peyrusse, Riom-ès-Montagnes, Clermont-Ferrand* : SRA Auvergne.
- Auxerre-Géron F.-A. (2017) *L'Homme et la moyenne montagne durant la Protohistoire dans le Massif central. Enquête en Haute-Auvergne et Limousin*. Thèse de doctorat sous la direction de P.-Y. Milcent. Toulouse : Université Toulouse - Jean Jaurès.
- Calbris M. (2015) *Rapport de prospection thématique. Dynamiques du peuplement et formes de l'habitat dans le sud du Cézallier à l'époque romaine*. Clermont-Ferrand : SRA Auvergne, CHEC - EA 1001 : Centre d'Histoire « Espaces et Cultures » - Université Blaise Pascal.
- Chabert S. (2016) *La céramique en territoire arverne et sur ses marges de l'Antiquité tardive au haut Moyen Âge (fin IIIe - milieu VIIIe siècle). Approche chrono-typologique, économique et culturelle*. Thèse de doctorat sous la direction de F. Trément. Clermont-Ferrand : Université Blaise Pascal, Clermont II, vol. 1, p. 59.
- Delrieu F. *et al.* (2018) Les occupations protohistoriques et tardo-antiques du Suc de Lermu à Charmensac : état des lieux et données nouvelles. *Revue de la Haute-Auvergne* (80) : p. 157-216.
- Delrieu F. (2018) *Le Suc de Lermu à Charmensac (Cantal)*. Clermont-Ferrand : SRA Auvergne.
- Fournier G. (1959) Essai sur le peuplement en Basse-Auvergne à l'époque gallo-romaine. *Revue d'Auvergne* (73) : p. 155
- Fournier G. (1962) *Le peuplement rural en Basse-Auvergne durant le haut Moyen Âge*. Paris : Presse Universitaire Française, p. 331.
- Fournier P.-F. (1954) Informations archéologiques. *Gallia* (12) : p. 196.
- Fournier P.-F. (1975) La Haute-Auvergne au temps de Grégoire de Tours. *Revue Haute-Auvergne* (45) : p. 233-249.
- Martinez D. (2017) *De la cité Arverne au diocèse de Clermont. Topographie ecclésiastique, fortifications et peuplements de l'Auvergne entre Antiquité tardive et haut Moyen Âge (Ve-Xe siècles) : une approche archéologique*. Thèse de Doctorat d'archéologie sous la direction de Bruno Phalip. Clermont-Ferrand : Université Clermont Auvergne, vol.3, notice 266.
- Milcent P.-Y. (1999) *Recherche sur le premier Âge du Fer en France centrale*. Thèse de doctorat sous la direction d'O. Buchsenschutz, Paris : Panthéon-Sorbonne, p. 425.
- Philibert M. (1991) Sites de hauteur et sites d'altitude au Néolithique dans le Massif Central. *in Études archéologiques régionales, communications à la journée d'études de Planfoy octobre 1987*, p. 3-7.
- Philibert M., Vinatié A. (1987) Le Néolithique de la région de Massiac - Saint-Flour à travers quelques découvertes récentes. *Revue de la Haute-Auvergne* (51) : p. 105-121.
- Provost M., Vallat P. (1996) *Carte Archéologique de la Gaule - le Cantal*. Paris : Fondation Maison des Sciences de l'Homme, p. 95.
- Rieuf J. (1971) *Massiac et son canton*. Aurillac, p. 27-28
- Soubrier M. (1965a) *Rapport de fouilles au Suc de Larmu, Charmensac (Cantal), campagne 1964*, Clermont-Ferrand : SRA Auvergne.
- Soubrier M. (1965b) *Charmensac, Suc de Larmu, compte rendu de fouilles 1965 (Cantal)*, Clermont-Ferrand : SRA Auvergne..
- Touring Club de France (1972) *Guide-répertoire d'archéologie antique (époque celtique, romaine, mérovingienne) Puy-de-Dôme et Cantal*. Paris, p. 48.
- Vatin C. (1967) Informations archéologiques. *Gallia* (25) : p. 299.
- Vinatié A. (1973) Contribution à l'étude de l'occupation gallo-romaine dans la région de Massiac. *Revue Haute-Auvergne* (43) : p. 493.
- Vinatié A. (1995) *Sur les chemins du temps au Pays de Massiac – 15 000 ans d'histoire de la fin du paléolithique à l'aube du Moyen Âge*. Archéologie et Histoire. Aurillac : Communauté de communes du Pays de Massiac, p. 83

Résultats	Interprétation
-----------	----------------

**Travail de terrain pendant la thèse**

Afin d'améliorer la connaissance de l'occupation du plateau au cours de l'Antiquité tardive ainsi que des céramiques de cette période, une prospection fine, avec la méthode Rapatel, a été réalisée dès la première année. Nous avons pu mettre en évidence des concentrations importantes dans la partie sud du plateau. La prospection a permis de mettre en évidence un grand nombre de céramiques DSP et du haut Moyen Âge (figure 2). Le mobilier archéologique étudié est conservé dans les musées de la Haute-Auvergne à Saint-Flour et celui d'Art et d'Archéologie à Aurillac, et dans les réserves du SRA. Les fragments découverts lors de la fouille de 2016 n'ont pas été repris dans l'inventaire.

**Occupation protohistorique**

Occupation	L'occupation du Néolithique est attestée par la présence de silex et de céramiques chasséennes.	Néolithique Néolithique ancien Néolithique moyen
------------	---	--

**Occupation médiévale**

Élément de construction	Structure	Activité
Moellon	Structure défensive	
<b>Type de superficie</b>	<b>Surface (ha)</b>	<b>Phase chronologique</b>
Emprise reconnue du site	0,6	Antiquité Bas-Empire Antiquité tardive Moyen Âge Haut Moyen Âge
<b>N° d'UP</b> 38, 39, 80 à 82		<b>Datation siècle</b> Ve s. ap. J.-C. VIe s. ap. J.-C.
<b>Précision de la datation</b> 2		
<b>Typologie descriptive</b> Site		
<b>Interprétation</b> Établissement	Habitat groupé hypothétique	
<b>Mobilier archéologique</b> Somme du mobilier	3372	

Code	Nbr	Description
AI	1	fr. de bord d'amphore italique
AMP	1	fr.
CB	2	petits fr. de CB
COM	2	éclats
COM	2	fr.
COX	1	fr. de COX ?
COX	1	fr. très micacé
COX	2	fr.
COX	2	fr. de bord de coupe
COX	5	fr. COX claire, un peu grossière et kaolinitique ?
COX	16	fr. de fond, pied annulaire du même vase, pot
DIV	1	éclat de cristal de roche
DIV	1	éclat de cristal de roche ?
DIV	1	fr. de galet plat et bout arrondi, poli. Élément exogène
DIV	1	petit morceau de quartz blanc
DIV	1	tête de peson protohistorique ? avec un trou environ d'un cm de diamètre
DSP	1	fr. avec décor de rouelle

DSP	1	fr. avec un décor de rouelles, deux rouelles partielles, imitation de DSP
DSP	1	fr. avec une palmette
DSP	1	fr. de bord de marli avec décor de rouelle, bol ?
DSP	1	fr. de décor avec une molette, imitation de DSP
DSP	1	fr. de fond de plat avec décor de rouelles
DSP	1	fr. de palmette, imitation de DSP
DSP	1	fr. DSP ?
DSP	2	fr. de bord de coupe, avec un décor estampé, sorte de rosette très effacée, extrêmement friable
DSP	2	fr. de bord de jatte avec décor de rouelle
DSP	2	fr. de fond de plat avec décor de palmettes
DSP	3	fr.
DSP	4	fr. de bord de jatte
ENG	1	fr. à engobe rouge, pâte silicieuse
FER	1	bouton 10 g
FER	1	clou tordu volontairement
FER	1	fr. de manche ?
FER	1	trait de flèche, poids : 14 g
FER	2	tiges
FER	4	clous
FIN	1	fr. de bord déjeté, fine lustrée, enfumée, pâte silicieuse brune claire, TN ?, ou céramique Antiquité
FIN	1	fr. de carène, assiette, pâte grise claire, surface noire lustrée
FIN	1	fr. fine lustrée, enfumée, pâte silicieuse brune claire, TN ? ou céramique Antiquité tardive ?
FIN	2	fr. de bord de petit bol, légèrement enfumé, extrêmement friable
FIN	2	fr. de fond avec petit pied annulaire, fine lustrée, enfumée, pâte silicieuse brune claire, TN ?
FIN	3	fr. de bord de gobelet, même vase
FIN	3	fr. légèrement enfumé, extrêmement friable, même vase que le précédent ?
GLA	1	fr. de vieille glacure avec un décor de cordon moleté
GLA	2	fr.
GRI	1	fr. de céramique grise, Antiquité tardive/HMA ?
GRI	2	fr. de bord, vase de stockage ?
GRM	1	fr. de carène
GRM	6	fr.
HMA	1	éclat de bord à bandeau
HMA	1	éclat de bord pâte beige
HMA	1	éclat de collerette
HMA	1	éclat de lèvre
HMA	1	éclat de lèvre en poulie
HMA	1	éclat HMA ?
HMA	1	fr. avec décor de deux petits traits
HMA	1	fr. avec un léger décor érodé encadré par deux rainures
HMA	1	fr. avec un résidu noirâtre micacé sur la surf. int.
HMA	1	fr. cuit en mode A, enfumé
HMA	1	fr. cuit en mode réducteur
HMA	1	fr. d'anse ronde, mode B

HMA	1	fr. d'anse, céramique grossière
HMA	1	fr. d'anse, HMA ?
HMA	1	fr. de bord
HMA	1	fr. de bord à lèvre remontante
HMA	1	fr. de bord avec colerette
HMA	1	fr. de bord avec décor de deux palmettes imitation DSP
HMA	1	fr. de bord avec une petite colerette, érodé, LG4 ?
HMA	1	fr. de bord céramique fine, coupe
HMA	1	fr. de bord COX jatte ? Imitation de sigillée ?
HMA	1	fr. de bord de coupe, mode A
HMA	1	fr. de bord de coupelle ?
HMA	1	fr. de bord de gobelet ?
HMA	1	fr. de bord de marmite ?
HMA	1	fr. de bord de pot
HMA	1	fr. de bord de pot à lèvre à gouttière
HMA	1	fr. de bord de pot à lèvre en poulie
HMA	1	fr. de bord de pot, céramique fine, PRO ? HMA ?
HMA	1	fr. de bord de pot, mode B
HMA	1	fr. de bord droit lèvre triangulaire
HMA	1	fr. de bord droit, HMA ?
HMA	1	fr. de bord droit, PRO ?
HMA	1	fr. de bord en poulie
HMA	1	fr. de bord érodé
HMA	1	fr. de bord forme fermée
HMA	1	fr. de bord lèvre en triangle, pot
HMA	1	fr. de bord lèvre érodée
HMA	1	fr. de bord mode A
HMA	1	fr. de bord peint à l'intérieur HMA ?
HMA	1	fr. de bord, déjeté ?, mode B
HMA	1	fr. de bord, HMA ?
HMA	1	fr. de bord, HMA ? mode B
HMA	1	fr. de bord, lèvre en poulie
HMA	1	fr. de bord, marmite ?
HMA	1	fr. de bord, mode B
HMA	1	fr. de bord, profile en S
HMA	1	fr. de carène de coupe
HMA	1	fr. de carène de pot
HMA	1	fr. de carène fin Ve début VIIe s.
HMA	1	fr. de carène mode A
HMA	1	fr. de carène, céramique fine micacée, mode B
HMA	1	fr. de carène, V-VIIe s.
HMA	1	fr. de céramique fine avec une cannelure
HMA	1	fr. de col de pot
HMA	1	fr. de coupe, surf. ext. légèrement lustrée



HMA	1	fr. de couvercle ?
HMA	1	fr. de fond avec petit pied annulaire
HMA	1	fr. de fond avec petit pied annulaire, mode A
HMA	1	fr. de fond plat ?
HMA	1	fr. de fond plat, mode A
HMA	1	fr. de fond, céramique grise, micacée tournée
HMA	1	fr. de fond, mode B, surface micacée
HMA	1	fr. de fond, mortier ?
HMA	1	fr. de lèvre de pot
HMA	1	fr. de petit pied annulaire, mode B, très micacée, pâte mi-fine
HMA	1	fr. de plat ?
HMA	1	fr. HMA ? mode A
HMA	1	fr. mode A, HMA ?
HMA	1	fr. mode B avec coups de feu
HMA	1	fr. proche du bord, couvercle
HMA	1	fr. proche du fond avec une inscription, K ?
HMA	1	fr. retaillé
HMA	2	éclats
HMA	2	éclats de lèvre, jatte, mode B
HMA	2	fr. ?
HMA	2	fr. avec décor à la molette ?
HMA	2	fr. avec un décor estampé à palmette, motif et dérivé de DSP
HMA	2	fr. cuit en mode A
HMA	2	fr. de bord à bandeau
HMA	2	fr. de bord avec décor à la rouelle
HMA	2	fr. de bord de coupe
HMA	2	fr. de bord de plat
HMA	2	fr. de bord lèvre moulurée, pot
HMA	2	fr. de carène
HMA	2	fr. de céramique fine, cuit en mode A, enfumée post cuisson
HMA	2	fr. de col mode B
HMA	2	fr. de fond plat, mode B
HMA	2	fr. de lèvre gobelet
HMA	2	fr. de pot, carène de col
HMA	2	fr. gris
HMA	2	fr. HMA ?
HMA	2	fr. mode B céramique micacée
HMA	2	fr. mode B céramique très micacée
HMA	2	fr. proche du fond, HMA ? mode B
HMA	3	éclats, mode B
HMA	3	fr. avec décor de rouelle, imitation DSP
HMA	3	fr. de bord avec une rigole pot ?
HMA	3	fr. de bord droit lèvre triangulaire
HMA	4	fr. de bord de couvercle

HMA	4	fr. de bord de jatte droit, bol ?
HMA	4	fr. de carène d'assiette ?
HMA	5	fr. de bord de jatte
HMA	6	fr. avec décor de palmette, imitation DSP
HMA	6	fr. de bord de coupe/jatte
HMA	6	fr. de bord de jatte fine
HMA	7	fr. avec décor à la molette
HMA	7	fr. de bord lèvre carénée, pot
HMA	7	fr. de bord lèvre en poulie, pot
HMA	7	fr. HMA ? mode B
HMA	8	fr. de bord avec une rigole marmite, jatte ?
HMA	10	fr. de lèvre
HMA	12	fr. mode A
HMA	18	fr. de fond
HMA	50	fr. mode B
HMA	105	fr.
IND	1	éclat
IND	1	éclat, TCA ?
IND	3	fr.
LG4	2	fr.
MOD	1	fr.
MOD	1	fr. de bord MOD ?
MOD	1	fr. de fond, pâte calcaire
MOD	1	fr. moderne ?
PF	1	fr. de bord de gobelet
PRO	1	éclat avec deux cannelures
PRO	1	éclat avec deux légères cannelures
PRO	1	éclat de petit pied annulaire
PRO	1	fr. ?
PRO	1	fr. avec gros cordon digité
PRO	1	fr. avec un cordon rapporté digité
PRO	1	fr. avec un décor ?
PRO	1	fr. avec un décor de cordon rapporté digité
PRO	1	fr. avec un décor digité
PRO	1	fr. avec un décor géométrique
PRO	1	fr. avec un décor géométrique Bronze IIIB-Ha
PRO	1	fr. avec un décor géométrique de chevron
PRO	1	fr. avec un décor onglé
PRO	1	fr. avec un départ d'anse
PRO	1	fr. avec un gros cordon digité
PRO	1	fr. avec un petit cordon digité
PRO	1	fr. avec un petit cordon, fond ?
PRO	1	fr. avec un petit mamelon
PRO	1	fr. caréné ?

PRO	1	fr. céramique fine
PRO	1	fr. céramique fine, carène?
PRO	1	fr. de bord biseauté
PRO	1	fr. de bord céramique fine
PRO	1	fr. de bord de coupe
PRO	1	fr. de bord de jatte érodé
PRO	1	fr. de bord de jatte lèvre déjetée
PRO	1	fr. de bord de pot
PRO	1	fr. de bord droit, PRO ?
PRO	1	fr. de bord érodé
PRO	1	fr. de bord, céramique fine
PRO	1	fr. de bord, jatte ?
PRO	1	fr. de carène surf. ext. lissée
PRO	1	fr. de carène, col
PRO	1	fr. de cordon digité érodé
PRO	1	fr. de décor en grain de riz
PRO	1	fr. de fond ?
PRO	1	fr. de fond ?, très érodé
PRO	1	fr. de fond, PRO ?
PRO	1	fr. de lèvre, jatte à bord rentrant
PRO	1	fr. de petit bord de gobelet
PRO	1	fr. de petit bord de pot
PRO	1	fr. de petit bord droit
PRO	1	fr. de petit bord, céramique fine
PRO	1	fr. de pied annulaire épais
PRO	1	fr. de PRO fine
PRO	1	fr. proche du bord
PRO	1	fr. proche du fond ?
PRO	1	fr. proche du fond avec coup de feu
PRO	1	fr. surf. int. et ext. lissées
PRO	1	gros fr. de bord
PRO	1	gros fr. d'épaulement
PRO	1	gros fr. lissé
PRO	1	petit fr. lissé
PRO	2	éclats de fond
PRO	2	fr. céramique fine
PRO	2	fr. de bord ?
PRO	2	fr. de bord droit
PRO	2	fr. de bord, PRO ?
PRO	2	fr. de col
PRO	2	fr. de cordon ?
PRO	2	fr. de fond avec petit pied annulaire
PRO	2	fr. de fond plat, PRO ?
PRO	2	fr. de gros bord

PRO	2	fr. lissé
PRO	3	éclats
PRO	3	fr. avec un décor de petit trou col-panse
PRO	3	fr. avec un petit cordon
PRO	3	fr. de bord d'écuelle La Tène finale ?
PRO	3	fr. de céramique fine
PRO	4	éclats de lèvre
PRO	4	fr. PRO ? HMA ?
PRO	4	fr. pseudo ionienne ?
PRO	6	fr. de carène
PRO	6	fr. de carène soulignée par un décor incisé
PRO	8	fr. avec un décor incisé
PRO	8	fr. de bord de jatte
PRO	8	fr. de petit bord
PRO	9	gros fr.
PRO	11	fr. de lèvre
PRO	12	fr. avec un décor de cordon digité
PRO	13	fr. de fond plat
PRO	39	fr. de fond
PRO	88	fr. de bord
PRO	2466	fr.
RED	1	fr. de bord marmite ?, bassin ?
RED	1	fr. de fond, pot
RED	1	fr. d'épaulement avec une att. inf. d'anse ?
RED	1	gros fr. de carène
RED	2	fr. de carène
RED	2	fr. de fond de marmite ?
RED	2	fr. d'épaulement avec un petit cordon
RED	5	fr.
RED	5	fr. de bord d'un même vase marmite ?, bassin ?
RED	16	fr. céramique grossière ou érodé
SCO	1	scorie
SCO	1	scorie de fer
SCO	10	scories de fer, poids total 1 kg environ
SIL	1	éclat
SIL	1	éclat de lame
SIL	1	éclat Levallois, bassin d'Aurillac
SIL	1	fr.
SIL	1	fr. de lame de silex jaune
SIL	1	fr. de pointe de flèche
SIL	1	fr. de pointe de flèche silex jaune
SIL	1	fr. de silex brûlé blanc non taillé
SIL	1	fr. de silex taillé, brûlé
SIL	1	fr. distal d'éclat

SIL	1	fr. distal d'un produit allongé. retouché sur les deux bords : utilisation ? brûlé ?
SIL	1	fr. proximale d'éclat, bassin d'Aurillac
SIL	1	Pierre à briquet, moderne
SIL	1	silex du Néolithique ancien
SIL	2	pointes de flèche
SIL	4	fr. de lame brûlé
TCA	1	éclat
TCA	1	éclat de crochet
TCA	1	fr. de crochet
TCA	1	fr. de tegula ou de brique
TCA	1	fr. d'imbrex 2,5 cm d'épaisseur
TCA	5	fr.
VER	1	fr. avec deux liserets
VER	1	fr. avec un petit rajout circulaire bleu, côte ?
VER	1	fr. de pied annulaire
VER	1	fr. de verre mérovingien avec une dépression
VER	1	fr. jaune
VER	1	fr. moderne ?
VER	7	fr.

## Illustration




Figure 1 : Plat en dérivée de sigillée paléochrétienne

N°CHA\_18

Source : Dessin d'Alphonse Vinatié (Vinatié 1995 : 90).

# Illustration



Figure 2 : Plan du site de Lermu

Source : M. Calbris

N°CHA\_18

<b>Localisation</b>
---------------------

Commune Charmensac

Lieu-dit Maintaire

Nom du site Statère de Maintaire

Rayon d'incertitude (m)

Précision de la localisation 2

Cadastre

Centroïde (Lambert 93)

Année Section Parcelle

X 705460 Y 6458560 Z 1050

**Information de localisation**

La localisation de la découverte reste inconnue malgré l'enquête orale. Les coordonnées pointent le village de Maintaire.

**Coordonnées supplémentaires**

X	Y	Z	Description
---	---	---	-------------

	Découverte	Intervention	Historiographie
Inventeur	Date	N° CAG	N° Patriarche

**Intervention**

Découverte fortuite

**Historiographie**

« Elle [la monnaie] a été trouvée dans un champ près de Maintaire de Charmensac. C'est un statère en or des Arvernes, datable des années 50 av. notre ère. » (Vinatié, Baillargeat-Delbos : 93). Son poids est de 7,2 g et son diamètre de 18 mm. Au droit figure une tête tournée vers la gauche avec des cheveux bouclés. Au revers, on remarque trois animaux : le premier en haut est un aigle, les ailes déployées, en dessous un cheval au galop et enfin un quadrupède chien ou loup. Seule la tête de l'aigle manque. Les deux autres animaux sont dirigés vers la droite. La frappe de la monnaie est à situer entre le IIe et le Ier s. av. J.-C. (figure 1).

**Interprétation fournie par la bibliographie****Bibliographie**

- Nieto-Pelletier S. (2013) *Catalogue des monnaies celtiques I : Les Arvernes, Centre de la Gaule*. Paris : Bibliothèque nationale de France Musée d'archéologie nationale, p. 182-183.
- Vinatié A., Baillargeat-Delbos C. (2002) *Archéologie en Cézallier et aux confins du Limon*. Allanche : Les Amis du Vieil Allanche, p. 93.

<b>Résultats</b>	<b>Interprétation</b>
------------------	-----------------------

**Travail de terrain pendant la thèse**

La monnaie se trouve actuellement au Musée de la Haute-Auvergne à Saint-Flour. L'étude récente sur les monnaies celtiques arvernes ne mentionne pas cette découverte (Nieto-Pelletier 2013). Une monnaie similaire très érodée a été découverte à Vallette dans le Cantal (Nieto-Pelletier 2013 : 183). Même si la frappe de la monnaie est antérieure à la chronologie abordée dans la thèse, il semblait intéressant de conserver la mention de sa découverte.

**Occupation protohistorique****Occupation médiévale**

Élément de construction	Structure	Activité	
Type de superficie	Surface (ha)	Phase chronologique	Datation siècle
N° d'UP		Second Âge du Fer	IIe s. av. J.-C.
Précision de la datation 2		La Tène D	Ie s. av. J.-C.
Typologie descriptive	Découverte isolée		



**Interprétation** Autre découverte isolée**Mobilier archéologique** Somme du mobilier 1**Code** **Nbr** **Description**

NUM 1 statère en or

## Illustration



Figure 1 : Statère de Maintaire  
Source : M. Calbris

N°CHA\_19

<b>Localisation</b>
---------------------

Commune Charmensac

Lieu-dit Nubiats

Nom du site Couderc des morts

Rayon d'incertitude (m) 250

Précision de la localisation 3

Cadastre

Centroïde (Lambert 93)

Année Section Parcelle  
2016 ZH

X 706785 Y 6458290 Z 1000

**Information de localisation**

Les tertres, supposés funéraires, sont bien localisés dans la base Patriarche. En revanche, les fragments de céramique de l'Antiquité tardive ne le sont pas. Le site se trouve sûrement dans un rayon de 250 mètres à partir du centroïde ci-dessus.

**Coordonnées supplémentaires**

X	Y	Z	Description
---	---	---	-------------

Découverte	Intervention	Historiographie
<b>Inventeur</b>	<b>Date</b>	<b>N° CAG</b>
Alphonse Vinatié	1979	043-016
<b>Intervention</b>		<b>N° Patriarche</b>
Alphonse Vinatié	Travaux ruraux	1979

**Historiographie**

Le lieu est connu pour les nombreux tertres funéraires mais jamais pour une occupation de l'Antiquité tardive.

**Interprétation fournie par la bibliographie****Bibliographie**

- Provost M., Vallat P. (1996) *Carte Archéologique de la Gaule - le Cantal*. Paris : Fondation Maison des Sciences de l'Homme, p. 94
- Vinatié A. (1995) *Sur les chemins du temps au Pays de Massiac – 15 000 ans d'histoire de la fin du paléolithique à l'aube du Moyen Âge*. Archéologie et Histoire. Aurillac : Communauté de communes du Pays de Massiac, p. 74.

<b>Résultats</b>	<b>Interprétation</b>
------------------	-----------------------

**Travail de terrain pendant la thèse**

Le mobilier archéologique étudié est conservé au Musée de la Haute-Auvergne à Saint-Flour. La présence d'un habitat alto-médiéval n'est suggérée que par une quinzaine de fragments. Il est fort probable qu'il s'agisse d'un site du haut Moyen Âge, cependant pour conserver la prudence nécessaire, la fiabilité de l'interprétation reste à nuancer.

**Occupation protohistorique**

Habitat

Âge du Fer  
Premier Âge du Fer

**Occupation médiévale**

Élément de construction	Structure	Activité
<b>Type de superficie</b>		<b>Datation siècle</b>
<b>N° d'UP</b>		VIe s. ap. J.-C.
<b>Précision de la datation</b> 2		VIIe s. ap. J.-C.
	Phase chronologique	VIIIe s. ap. J.-C.
	Antiquité tardive	
	Moyen Âge	
	Haut Moyen Âge	

Typologie descriptive Site

Interprétation Établissement Site indéterminé

Mobilier archéologique Somme du mobilier 395

Code	Nbr	Description
DIV	1	fr. de fusaïole
DOL	1	fr. avec gros cordon
HMA	1	fr. de bord
HMA	1	fr. de bord de pot, érodé
HMA	1	fr. de lèvre de pot
HMA	3	fr. avec décor
HMA	10	fr.
PRO	1	fr. de bord ?
PRO	1	fr. de bord peint à l'hématite, Hallstatt
PRO	1	fr. de carène
PRO	1	fr. de fond
PRO	1	fr. de pied annulaire
PRO	2	fr. de cordon, excisé ?
PRO	2	fr. de décor ?
PRO	3	fr. de cordon
PRO	10	fr. de bord
PRO	353	fr.
TN	2	fr.

# Grenier-Montgon



Code INSEE : **43103**

Superficie de la commune / Espace Nord-Est Cantal (en km<sup>2</sup>) : **5 / 248**

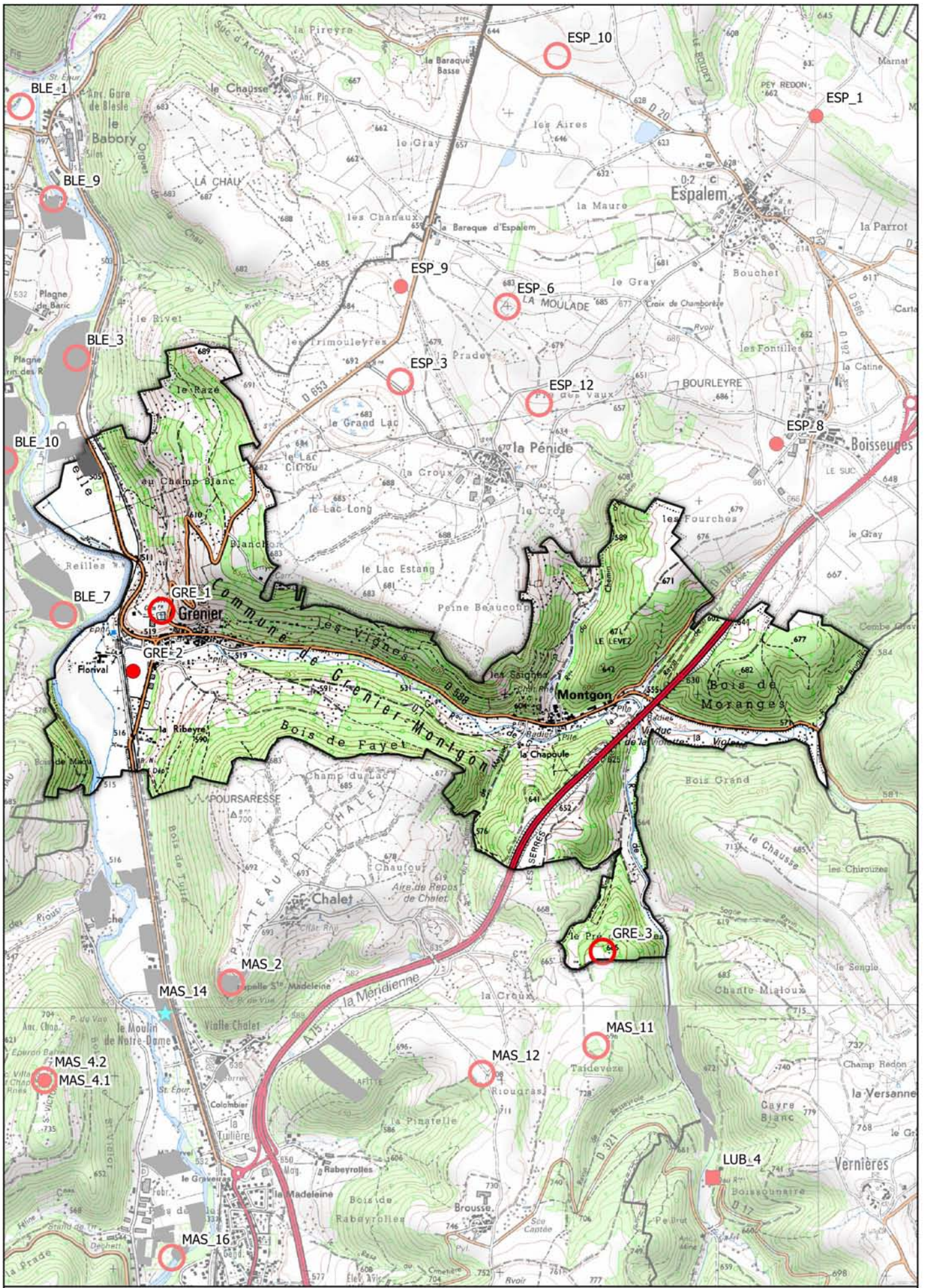
Altitude minimale / maximale : **505 / 694**

Principaux cours d'eau : **l'Alagnon, la Violette**

Nombre d'entités archéologiques dans la commune / dans la zone d'étude : **3 / 121**

Superficie prospectée dans la commune / dans la zone d'étude (ha) : **1,1 / 727,75**

Nombre d'entités prospectées dans la commune / dans la zone d'étude : **0 / 35**



**Entités archéologiques sur la commune de Grenier-Montgon**



<b>Localisation</b>
---------------------

Commune Grenier-Montgon

Lieu-dit les Rôtis

Nom du site Le cimetière

Rayon d'incertitude (m)

Précision de la localisation 3

Cadastre

Centroïde (Lambert 93)

Année	Section	Parcelle
2016	A	1652

X	715160	Y	6465470	Z	539
---	--------	---	---------	---	-----

**Information de localisation**

Les vestiges ont été trouvés le long du mur nord du cimetière et près du mur ouest.

**Coordonnées supplémentaires**

X	Y	Z	Description
---	---	---	-------------

<b>Découverte</b>	<b>Intervention</b>	<b>Historiographie</b>
-------------------	---------------------	------------------------

<b>Inventeur</b>	<b>Date</b>	<b>N° CAG</b>	<b>N° Patriarche</b>
Alphonse Vinatié		103	43.103.0008

**Intervention**

Alphonse Vinatié	Prospection pedestre
------------------	----------------------

**Historiographie**

Le site est découvert par un élève d'Alphonse Vinatié qui creusait une tranchée pour une adduction d'eau le long du cimetière. La découverte date des années 1960. A. Vinatié mentionne dans ses divers articles la présence de tuiles romaines et « des céramiques communes peu typiques » (Vinatié 1973 : 501). Il est regrettable de ne pas avoir plus d'informations sur ces derniers éléments.

**Interprétation fournie par la bibliographie**

Alphonse Vinatié	Habitat
------------------	---------

**Bibliographie**

- Gounot R. (1989) *Archéologie gallo-romaine en Haute-Loire*. Le Puy-en-Velay : Cahier de la Haute-Loire, numéro spécial, p. 161.
- Lesueur A. (2010) *Occupation du sol à l'époque romaine aux confins des versants Nord-est du Cézallier, du bassin de la Limagne de Saint-Germain-Lembron et de la Vallée de l'Alagnon*. Mémoire de Master sous la direction de F. Trément, Clermont-Ferrand : Université Blaise Pascal, Clermont II, vol. 2, p. 154-155.
- Panissaud C., Vinatié A. (1979) Sites gallo-romains du Val d'Alagnon entre Grenier-Montgon et Lempdes. *Almanach de Brioude* (59) : p. 235-236.
- Provost M., Rémy B. (1994) *Carte Archéologique de la Gaule - La Haute-Loire*. Paris : Fondation Maison des Sciences de l'Homme, p. 75.
- Vinatié A. (1973) Contribution à l'étude de l'occupation gallo-romaine dans la région de Massiac (deuxième partie). *Revue de la Haute-Auvergne* (43) : p. 501.
- Vinatié A. (1991) Occupation gallo-romaine dans la région de Blesle entre Grenier-Montgon et Lempdes. *L'Almanach de Brioude* (71) : p. 157-158.
- Vinatié A. (1995) *Sur les chemins du temps au Pays de Massiac - 15 000 ans d'histoire de la fin du paléolithique à l'aube du Moyen Âge*. *Archéologie et Histoire*. Aurillac : Communauté de communes du Pays de Massiac, p. 144-146.

<b>Résultats</b>	<b>Interprétation</b>
------------------	-----------------------

**Travail de terrain pendant la thèse**

Une tentative de prospection a été faite autour du cimetière mais la lisibilité des parcelles était très mauvaise. Une attention particulière a été apportée autour des inhumations récentes mais aucun mobilier n'a été retrouvé. Le mobilier archéologique n'a pas été retrouvé dans les musées.

**Entité Archéologique**

GRE\_1

**Occupation protohistorique**

**Occupation médiévale**

**Élément de construction**

**Structure**

**Activité**

*Tegula*

**Type de superficie**

**Surface (ha)**

**Phase chronologique**

**Datation siècle**

**N° d'UP**

Antiquité

**Précision de la datation** 1

**Typologie descriptive** Site

**Interprétation** Établissement

Site indéterminé

**Mobilier archéologique** **Somme du mobilier**

**Code** **Nbr** **Description**

ROM fr. de céramique romaine (d'après la bibliographie)

SIG fr. (d'après la bibliographie)

TCA fr. de tegula (d'après la bibliographie)



<b>Localisation</b>
---------------------

Commune Grenier-Montgon

Lieu-dit Les Ribeyres

Nom du site Florival

Rayon d'incertitude (m)

Précision de la localisation 3

Cadastre

Centroïde (Lambert 93)

Année	Section	Parcelle
2016	C2	304

X	715013	Y	6465158	Z	517
---	--------	---	---------	---	-----

**Information de localisation**

Le site se trouve entre la route nationale et la voie ferrée.

**Coordonnées supplémentaires**

X	Y	Z	Description
---	---	---	-------------

<b>Découverte</b>	<b>Intervention</b>	<b>Historiographie</b>
-------------------	---------------------	------------------------

<b>Inventeur</b>	<b>Date</b>	<b>N° CAG</b>	<b>N° Patriarche</b>
Alphonse Vinatié	1968	103	

**Intervention**

Alphonse Vinatié	Prospection pédestre	1968
------------------	----------------------	------

**Historiographie**

Des bâtiments seraient apparus sur des photos aériennes. Aucune photo nette a pu être retrouvée. Les prospections pédestres ne semblent avoir livré que peu de mobilier.

**Interprétation fournie par la bibliographie**Alphonse Vinatié *Villa***Bibliographie**

- Lesueur A. (2010) *Occupation du sol à l'époque romaine aux confins des versants Nord-est du Cézallier, du bassin de la Limagne de Saint-Germain-Lembron et de la Vallée de l'Alagnon*. Mémoire de Master sous la direction de F. Trément, Clermont-Ferrand : Université Blaise Pascal, Clermont II, vol. 2, p. 156-157.
- Provost M., Rémy B. (1994) *Carte Archéologique de la Gaule - La Haute-Loire*. Paris : Fondation Maison des Sciences de l'Homme, p. 75.
- Vinatié A. (1991) Occupation gallo-romaine dans la région de Blesle entre Grenier-Montgon et Lempdes. *L'Almanach de Brioude* (71) : p. 157-158, 197, 209.
- Vinatié A. (1995) *Sur les chemins du temps au Pays de Massiac - 15 000 ans d'histoire de la fin du paléolithique à l'aube du Moyen Âge*. Archéologie et Histoire. Aurillac : Communauté de communes du Pays de Massiac, p. 144-146.

<b>Résultats</b>	<b>Interprétation</b>
------------------	-----------------------

**Travail de terrain pendant la thèse**

Seulement quatre éléments ont été retrouvés au Musée Crozatier du Puy-en-Velay. En l'état, il est difficile d'interpréter ces informations comme un site.

**Occupation protohistorique****Occupation médiévale**

<b>Élément de construction</b>	<b>Structure</b>	<b>Activité</b>
<i>Tegula</i>		
<b>Type de superficie</b>	<b>Surface (ha)</b>	<b>Phase chronologique</b>
<b>N° d'UP</b>		Antiquité

**Précision de la datation** 1**Typologie descriptive** Indice de site**Interprétation** Établissement**Mobilier archéologique** **Somme du mobilier** 4

<b>Code</b>	<b>Nbr</b>	<b>Description</b>
COX	1	fr. de bord de pot
DOL	1	fr. avec départ du cordon ?
ROM	2	fr.
TCA		fr. de tegula (d'après la bibliographie)

<b>Localisation</b>
---------------------

Commune Grenier-Montgon

Lieu-dit Pré de Jacques

Nom du site Pré de Jacques

Rayon d'incertitude (m)

Précision de la localisation 3

## Cadastre

## Centroïde (Lambert 93)

Année	Section	Parcelle
2016	B2	480, 481
2016	B2	515, 516

X 717440 Y 6463710 Z 654

**Information de localisation**

Le site se trouve à l'extrémité nord du plateau de Taidevèze, à la limite de la commune de Grenier-Montgon et de Massiac.

**Coordonnées supplémentaires**

X	Y	Z	Description

## Découverte

## Intervention

## Historiographie

Inventeur

Date

N° CAG

N° Patriarche

Alphonse Vinatié

**Intervention**

Alphonse Vinatié                      Prospection pedestre

**Historiographie**

Le site est découvert par Alphonse Vinatié lors de ses prospections. « À la limite des deux départements, au bout extrême du dos de pays et en bordure du chemin allant à Montgon, se rencontrent encore dans un champ *tegulae* et *imbrices* » (Vinatié 1995 : 231).

Cependant, on ignore la date de découverte et la base Patriarche ne possède pas de renseignements à son sujet.

**Interprétation fournie par la bibliographie**Alphonse Vinatié                      *Villa***Bibliographie**

- Gounot R. (1989) *Archéologie gallo-romaine en Haute-Loire*. Le Puy-en-Velay : Cahier de la Haute-Loire, numéro spécial, p. 15-41, 134.

- Vinatié A. (1995) *Sur les chemins du temps au Pays de Massiac - 15 000 ans d'histoire de la fin du paléolithique à l'aube du Moyen Âge*. *Archéologie et Histoire*. Aurillac : Communauté de communes du Pays de Massiac, p. 231-232.

- Vinatié A. (2002) Encore et toujours des vestiges antiques dans la région de Massiac. *Revue de la Haute-Auvergne* (64) : p. 16-17.

<b>Résultats</b>	<b>Interprétation</b>
------------------	-----------------------

**Travail de terrain pendant la thèse**

Le mobilier archéologique a été étudié au Musée de la Haute-Auvergne à Saint-Flour.

**Occupation protohistorique****Occupation médiévale**

Élément de construction

Structure

Activité

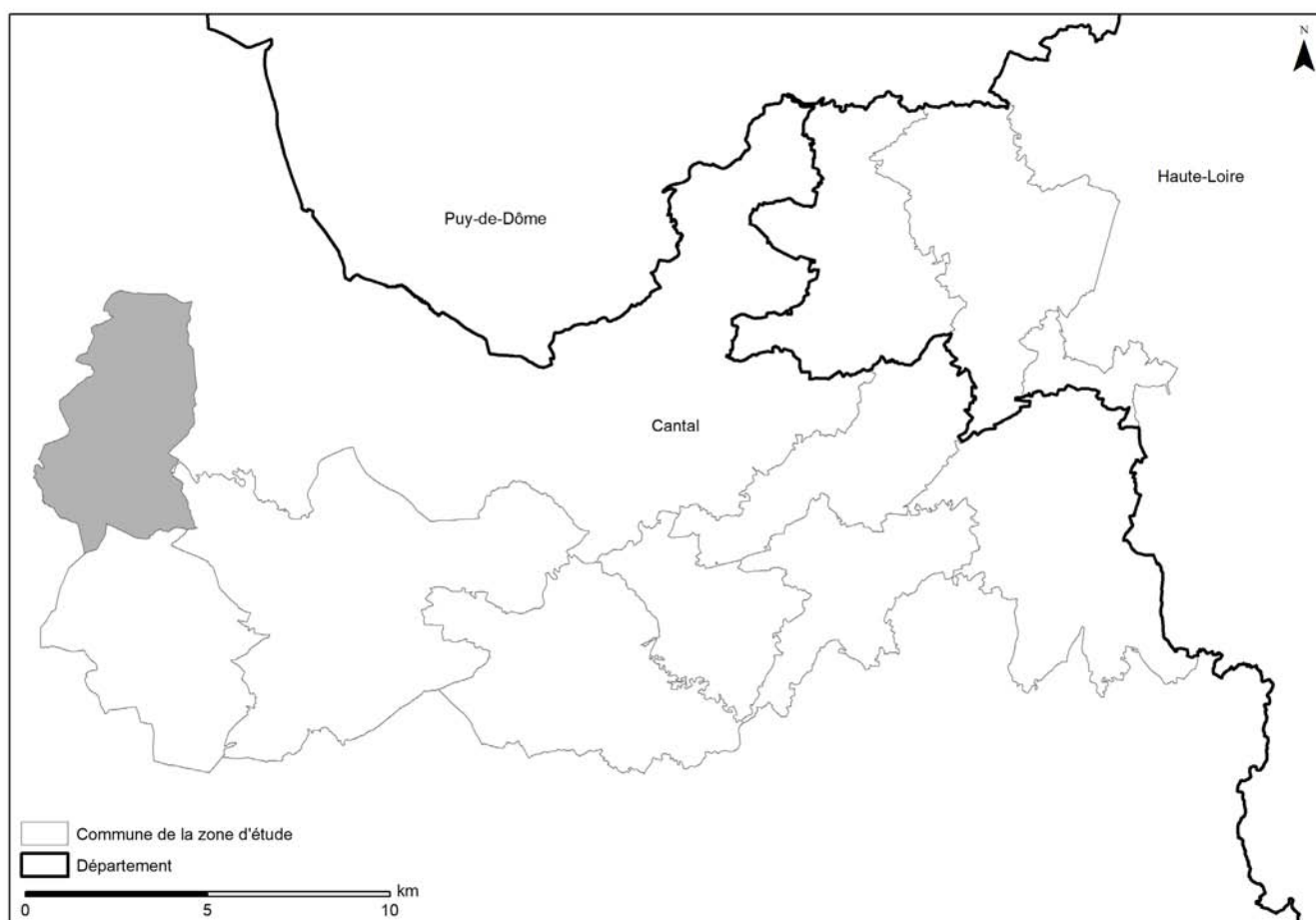
*Tegula*

Type de superficie	Surface (ha)	Phase chronologique	Datation siècle
N° d'UP		Second Âge du Fer	Ie s. av. J.-C.
Précision de la datation	3	La Tène D2b	Ie s. ap. J.-C.
Typologie descriptive	Site	Antiquité	IIe s. ap. J.-C.
		Augustéen	IIIe s. ap. J.-C.
		Haut-Empire	
Interprétation	Établissement	Établissement agropastoral	
Mobilier archéologique	Somme du mobilier	85	

Code	Nbr	Description
AG	1	éclat d'anse
AG	1	fr. de col
AG	1	fr. de fond
COX	1	fr. avec un petit cordon
COX	1	fr. de bord de bassine
COX	1	fr. de bord de cruche (même vase)
COX	1	fr. de bord de jatte
COX	1	fr. de bord de mortier ?
COX	1	fr. de col
COX	1	fr. de petite anse
COX	2	fr. de bord de couvercle
COX	2	fr. de bord de cruche (même vase)
COX	2	fr. de bord de mouluré, cruche
COX	3	fr. de fond
COX	6	fr. de bord de marmite
COX	6	fr. de bord de pot
DIV	1	fr. de lampe à huile
FER	1	clou
FER	1	tige
FIN	1	fr. d'anse SIG ?, sans engobe ?
FIN	1	fr. de bord SIG ? Sans engobe ?
MET	1	fr.
RED	1	fr. avec bord de couvercle
RED	1	fr. de bord de marmite
RED	2	fr. de bord de jatte
RED	2	fr. de carène
RED	6	fr.
SIG-CG	1	éclat de lèvre
SIG-CG	1	fr. avec décor moulé Drag. 37
SIG-CG	1	fr. avec un décor guilloché ?
SIG-CG	1	fr. d'assiette brûlée
SIG-CG	1	fr. de bord Drag. 33, Lez.036, phase 5/7
SIG-CG	1	fr. de carène Drag. 45, Lez.100, phase 7
SIG-CG	1	fr. de fond brûlé
SIG-CG	1	fr. de fond d'assiette Drag. 18 ?, Lez.058, phase 5

SIG-CG	1	fr. de lèvre brûlé
SIG-CG	1	fr. de pied phase 6/7
SIG-CG	1	fr. de pied phase 6/7
SIG-CG	4	éclats
SIG-SG	1	éclat de lèvre
SIG-SG	1	fr. de bord Drag. 24/25 (15 - 40 ap. J.-C.)
SIG-SG	1	fr. de bord forme fermée avec guillochis sous la lèvre
SIG-SG	1	fr. de bord Ve E1 avec anse, (80/90 - IIe s. ap. J.-C.)
SIG-SG	1	fr. de fond d'assiette
SIG-SG	1	fr. de fond Drag. 27 ?
SIG-SG	1	fr. de fond Drag. 30
SIG-SG	1	fr. de fond Drag. 36 ?, avec une estampille de rosette, brûlé
SIG-SG	2	fr.
SIL	1	fr. d'anse
TCA		fr. de tegula (d'après la bibliographie)
TN	1	fr. de bord de coupe de type Menez 43 ?
TN	1	fr. de bord de coupe de type Menez 74
TN	1	fr. de bord Lamboglia 5/7
TN	1	fr. de décor d'ocelles
TN	1	fr. de fond
TN	3	fr. de décor à la molette en casier
VER	1	fr. d'anse
VER	1	fr. d'anse

# Landeyrat



Code INSEE : **15091**

Superficie de la commune / Espace Nord-Est Cantal (en km<sup>2</sup>) : **21 / 248**

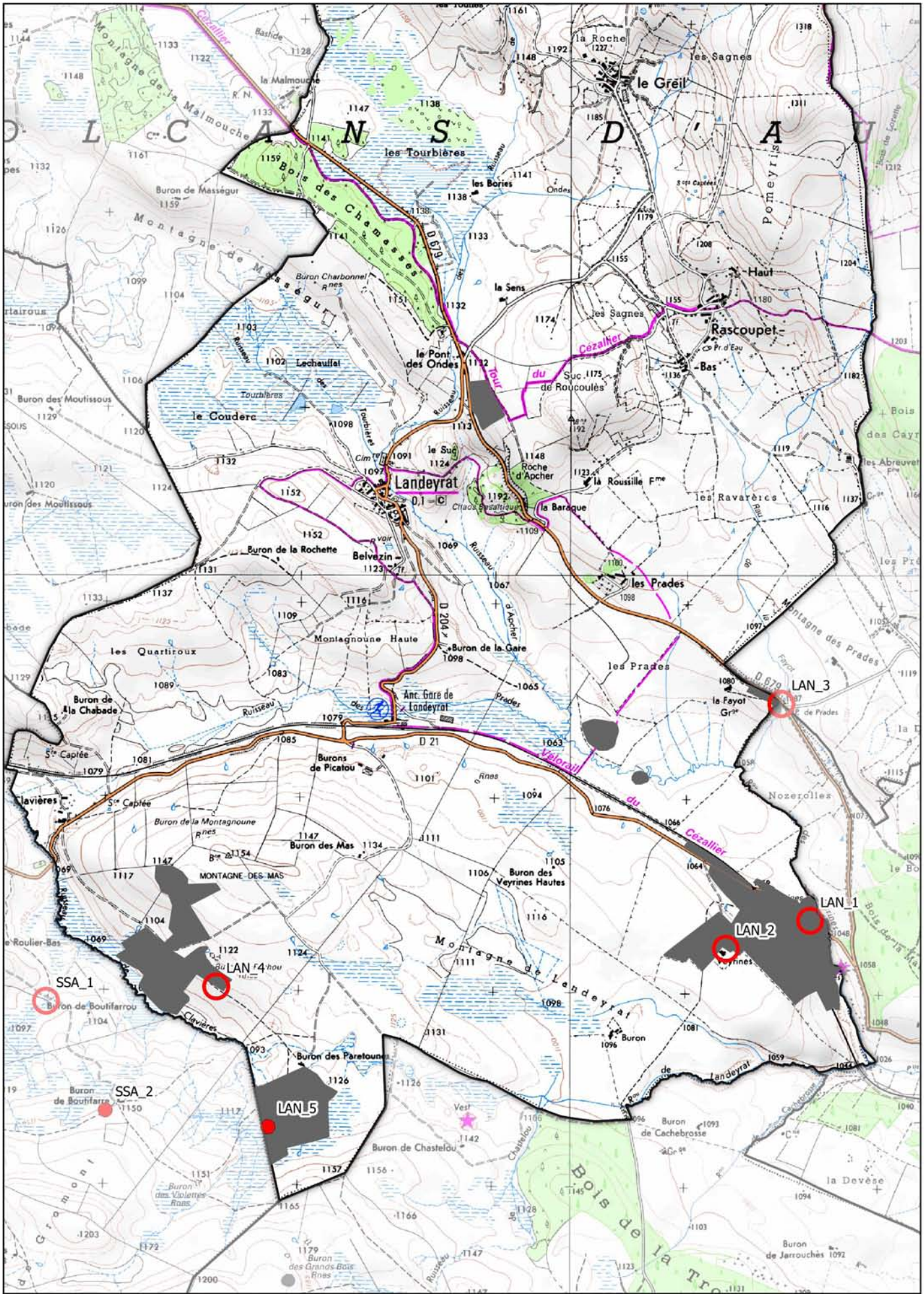
Altitude minimale / maximale : **1023 / 1321**

Principaux cours d'eau :


Nombre d'entités archéologiques dans la commune / dans la zone d'étude : **5 / 121**

Superficie prospectée dans la commune / dans la zone d'étude (ha) : **81,46 / 727,75**

Nombre d'entités prospectées dans la commune / dans la zone d'étude : **5 / 35**



Entités archéologiques sur la commune de Landeyrat



<b>Localisation</b>
---------------------

Commune Landeyrat

Lieu-dit Les Veyrines Basses

Nom du site Les Veyrines

Rayon d'incertitude (m)

Précision de la localisation 4

## Cadastré

## Centroïde (Lambert 93)

Année	Section	Parcelle
2015	C03	279, 280, 353

X	Y	Z
691560	6461638	1050

**Information de localisation**

Le site se trouve dans un petit vallon parcouru par des petits ruisseaux intermittents et des terres marécageuses. Le *fanum* est construit à 300 m d'une cascade haute d'une dizaine de mètres. Aujourd'hui, le site est traversé par une ligne de chemin de fer construite en 1904 et par une voie qui coupe le péribole en longeant son mur sud-est.

**Coordonnées supplémentaires**

X	Y	Z	Description

Découverte		Intervention	Historiographie
------------	--	--------------	-----------------

Inventeur	Date	N° CAG	N° Patriarce
Jean Pagès-Allary	1904	091	15.091.0093

**Intervention**

Jean Pagès-Allary	Fouille ancienne	1904
Alphonse Vinatié	Prospection pédestre	1973
Bertrand Dousteysier	Prospection aérienne	2003
Bertrand Dousteysier	Prospection aérienne	2004
Claire Mitton	Prospection pédestre	2005
Maxime Calbris	Prospection géophysique	2014
Maxime Calbris	Prospection pédestre	2015
Maxime Calbris	Prospection géophysique	2016
Maxime Calbris	Prospection pédestre	2016
Maxime Calbris	Prospection pédestre	2017

**Historiographie**

En 1905, Jean Pagès-Allary et Antoine Lauby publient la découverte de quelques éléments mobiliers lors de la construction de la voie ferrée reliant Neussargues à Bort-les-Orgues. À la suite de cette découverte, une petite fouille est engagée par les deux archéologues : « nous avons entrepris une fouille près de la cascade des Veyrines » (Pagès-Allary, Lauby 1905 : 127). Une sépulture à incinération romaine est découverte dans les premiers creusements pour l'installation de la voie en 1904. Elle n'est pas mentionnée dans l'article de J. Pagès-Allary et d'A. Lauby en 1905, mais dans un journal, *L'avenir du Cantal*. Le mobilier est très bien décrit et ne laisse pas de doute : « Une belle coupe samienne avec dessins en relief, elle recouvrait une urne blanche contenant des ossements demi-calcinés, et à côté chose assez curieuse, un biberon gallo-romain, également en parfait état » (Anonyme 1904). Ce que l'on peut retenir de ces primes découvertes est l'absence d'interprétation du site qui n'est cité qu'en qualité de station.

Ce n'est que 69 ans plus tard, en 1973, qu'Alphonse Vinatié intervient sur le site après l'élargissement de la route qui coupe le temple (Vinatié 1973). Il décrit la présence d'une amphore complète et de nombreux tessons dans les taupinières. Ce n'est qu'en 1979 que le site est réellement interprété comme un sanctuaire. A. Vinatié réalise alors des séries de clichés pris depuis la butte à l'ouest du sanctuaire afin de mettre en exergue, lors de la fonte des neiges, les indices des murs encore bien conservés (figures 1 à 4). Il découvre également un bâtiment qui pourrait s'apparenter à une *pars urbana* ou un habitat ayant le confort d'un chauffage par hypocauste : « Le ré-engazonnement du pâturage au niveau de l'ancien passage à niveau, par hersage profond a détérré des vestiges gallo-romains et détruit un léger bossèlement qui s'est révélé être les ruines d'un petit bâtiment » (Vinatié, Baillargeat-Delbos 2002 : 201). Dans les premiers articles A. Vinatié proposait d'interpréter le site comme une



*villa* mais reviens sur cette hypothèse et évoque une station routière (Vinatié 1984). Par ailleurs, le site des Veyrines fait l'objet de nombreuses prospections tous les ans par les archéologues bénévoles (informations orales Christian Servaire, Christian Baillargeat-Delbos). Au cours de ses nombreux articles, A. Vinatié décrit les structures du sanctuaire : un péribole de 50 m de côté, une *cella* carrée de 15 m. La toiture de cette dernière était soit comme le suggère A. Vinatié, à quatre pans, d'après les restitutions d'archéologues, soit à deux pans.

Claire Mitton dans le cadre de ses recherches de master a prospecté le site le 10 septembre et 6 novembre 2005. Ses travaux ont permis de faire un point sur le sanctuaire des Veyrines avec la réalisation d'un plan qui décrit l'ensemble des structures vues en aérien d'après les clichés de B. Dousteysier (figure 5). Les missions de photographies aériennes menées par B. Dousteysier confirment la présence d'une autre structure rectangulaire de 11 m sur 14 m, déjà vue par A. Vinatié. Celle-ci se trouve dans l'alignement de la *cella*. On peut se demander s'il ne s'agit pas d'un second temple. Un mur au sud sans retour semble se dessiner. Il pourrait être interprété comme un mur de galerie renfermant cette structure ou comme un péribole. Dans le prolongement à l'est du *fanum*, on trouve la présence de trois structures annexes. De prime abord, il est intéressant de noter la disposition générale de ces structures. La première, mitoyenne au *fanum*, se trouve dans le prolongement des murs. La deuxième, jouxtant la première, ne se retrouve pas alignée avec les deux autres. L'angle formé par les murs s'explique sûrement en partie par la présence du ruisseau des Veyrines. Cela pourrait nous renseigner sur la pérennité du ruisseau et de son lit. La première de ces structures à l'ouest du *fanum*, d'une longueur de 45 à 50 m, est interprétée comme un parvis menant au *fanum*. D'après C. Mitton, la forme même de cette structure n'est pas clairement identifiable. La deuxième structure est en partie cachée par les remblais de la route D21 et détruite par ses fossés. Enfin, un mur long de plus de 150 m de long semble fermer le site dans la partie sud.

### Interprétation fournie par la bibliographie

Jean Pagès-Allary	Nécropole
Alphonse Vinatié	Lieu de culte
Alphonse Vinatié	<i>Villa</i> puis station
Claire Mitton	Lieu de culte

### Bibliographie

- Anonyme (1904) Allanche. Fouilles archéologiques. *L'avenir du Cantal*.
- Baillargeat-Delbos C. (2002) Les figurines gallo-romaines en terre cuite en Cézallier. *Revue de la Haute-Auvergne* (64) : p. 418.
- Baillargeat-Delbos C. (2009) Verres romains en Cézallier. *Revue de la Haute-Auvergne* (71) : p. 377.
- Calbris M. (2015) *Rapport de prospection thématique. Dynamiques du peuplement et formes de l'habitat dans le sud du Cézallier à l'époque romaine*. Clermont-Ferrand : SRA Auvergne : CHEC - EA 1001 : Centre d'Histoire « Espaces et Cultures » - Université Blaise Pascal.
- Calbris M. (2016) *Rapport de prospection thématique. Dynamiques du peuplement et formes de l'habitat dans le sud du Cézallier à l'époque romaine*. Clermont-Ferrand : SRA Auvergne : CHEC - EA 1001 : Centre d'Histoire « Espaces et Cultures » - Université Blaise Pascal.
- Calbris M. (2016) Dynamiques du peuplement et formes de l'habitat dans le sud du Cézallier à l'époque romaine. Prospection thématique, in Collectif (2016) *Bilan d'activité Auvergne 2015. Journée régionale de l'archéologie 2016*, SRA Auvergne, Clermont-Ferrand, p. 43-44.
- Calbris M. (2018) Le peuplement du Nord-Est cantalien à l'époque romaine. Recherches anciennes et nouvelles opérations archéologiques, *Revue de la Haute Auvergne, La recherche archéologique dans le Cantal – 1* (80), p. 12-30.
- Dousteysier B. (2003) *Rapport de prospections aériennes 2002 : Plateaux du Cézallier, du Cantal et de l'Artense (Puy-de-Dôme, Cantal)*. Clermont-Ferrand : CHEC - Université Blaise Pascal, fiche 9.
- Dousteysier B. (2004) *Complément cartographique au rapport de prospections aériennes 2002 : Plateaux du Cézallier, du Cantal et de l'Artense (Puy-de-Dôme, Cantal)*. Clermont-Ferrand : CHEC - Université Blaise Pascal, fiche 9.

- Loughton M. (2005) *The republican amphora stamps from the Auvergne*. in *Actes du congrès de Blois 5-8 Mai 2005 - SFECAG*, Saint-Paul-Trois-Châteaux, p. 683-700.
- Mitton C. (2006a) *Les sanctuaires ruraux gallo-romains arvernes et vellaves, approche critique de la documentation bibliographique et archéologique*. Mémoire de Master sous la direction de F. Trément, Clermont-Ferrand : Université Blaise Pascal, Clermont II, vol. 4, p. 78-88.
- Mitton C. (2006b) *Les sanctuaires ruraux gallo-romains arvernes et vellaves*. Rapport de prospection, Clermont-Ferrand : SRA Auvergne, p. 222-230.
- Mitton C. (2008) Les sanctuaires arvernes et vellaves hors des chefs-lieux de cités du Ier s. av. J.-C. au IVe s. ap. J.-C. : approche typologique et spatiale. *Revue Archéologique du Centre de la France* (45-46) : p. 4, 12, 16, 17, 19, 20, 24, 30.
- Olmer F. (2003) *Les amphores de Bibracte, 2. Le commerce du vin chez les Éduens d'après les timbres d'amphores*. Glux-en-Glenne : Bibracte - Centre archéologique européen, p. 150-151.
- Pagès-Allary J., Lauby A. (1905) Fouilles aux Veyrines, près d'Allanche (Cantal). *Revue de la Haute-Auvergne* (22) : p. 127.
- Peschaud M. (1978) *Allanche, neuf siècles de son histoire*. Aurillac : Gerbert, p. 13.
- Provost M., Vallat P. (1996) *Carte Archéologique de la Gaule - Le Cantal*. Paris : Fondation Maison des Sciences de l'Homme, p. 110-111.
- Vinatié A. (1973) Le site gallo-romain des Veyrines. Commune de Landeyrat. *Revue de la Haute-Auvergne* (43) : p. 537-540.
- Vinatié A. (1977) Découverte de vestiges gallo-romains. Coupe gallo-romaine sigillée près du buron des Veyrines. Commune de Landeyrat. *Revue de la Haute-Auvergne* (46) : p. 140-142.
- Vinatié A. (1984) Un sanctuaire gallo-romain aux Veyrines (Commune de Landeyrat). *Revue de la Haute-Auvergne* (49) : p. 445-457.
- Vinatié A. (1991) *Le pays d'Allanche à l'époque gallo-romaine (100 ans av. J.-C. - 300 ans après)*. Archéologie et Histoire. Allanche : Les Amis du Vieil Allanche, p. 63-68.
- Vinatié A., Baillargeat-Delbos C. (2002) *Archéologie en Cézallier et aux confins du Limon*. Allanche : Les Amis du Vieil Allanche, p. 182-206.

Résultats	Interprétation
-----------	----------------

**Travail de terrain pendant la thèse**

Les prospections pédestres ont concerné plus de 30 ha sur et autour du site et ont permis de délimiter une zone à forte concentration d'environ 7 ha pour une emprise totale d'environ 13 ha (figures 6 à 9). En plus des descriptions réalisées par A. Vinatié nous pouvons remarquer en lumière rasante une petite pièce de 4 x 8 m dans l'angle nord du péribole. En 2014, un test de prospection géophysique (méthode magnétique) par la société Analyse GC sur le *fanum* a permis de restituer une galerie (15 x 16 m) et une *cella* (8 x 9 m). Un stage de prospection géophysique (méthode magnétique, électrique et électromagnétique) réalisé par l'Université Paris 6 dans le secteur ouest du site a permis de montrer une série de 5 bâtiments alignés. Un chemin creux, qui frôle un des bâtiments, semble desservir le village médiéval au nord-ouest du site antique. En plus des découvertes réalisées par les prospections pédestres, les collections des Musées de Saint-Flour et d'Aurillac ont été étudiées. Un complément d'information est venu s'ajouter par l'étude du mobilier préservé chez des érudits locaux.

**Occupation protohistorique**

Habitat

Second Âge du Fer

**Occupation médiévale**

Habitat

Un village s'est installé au sud-ouest du site.

Moyen Âge  
Epoque moderne

Élément de construction		Structure	Activité
Enduit peint		Incinération	
Hypocauste		Structure bâtie	
<i>Imbrex</i>		Temple/sanctuaire	
Moellon			
Mortier			
<i>Tegula</i>			
Type de superficie	Surface (ha)	Phase chronologique	Datation siècle
Zone à forte concentration	7,3	Second Âge du Fer	Ie s. av. J.-C.
Emprise reconnue du site	13,7	La Tène D1	Ie s. ap. J.-C.
		La Tène D2	IIe s. ap. J.-C.
N° d'UP	1 à 8, 10, 17 à 36, 70, 71, 91, 111 à 118, 121, 122, 308, 309, 323, 324, 397	Antiquité	
		Augustéen	
		Haut-Empire	
<b>Précision de la datation</b> 3			
<b>Typologie descriptive</b> Site			
<b>Interprétation</b> Établissement		Habitat groupé avéré	
<b>Mobilier archéologique</b> Somme du mobilier 10321			

Code	Nbr	Description
AG	1	fr. de bord d'amphore Gauloise 4 ?
AG	1	fr. de fond
AG	2	fr. d'anse
AG	2	fr. de bord d'amphore Gauloise 4
AG	8	fr.
AI	1	amphore Dressel 1A avec deux traits sur le bord formant un V, presque complète
AI	1	fr. d'anse
AI	1	fr. d'anse ?
AI	1	fr. de bord ?, avec présence d'augite
AI	1	fr. de pied d'amphore avec un résidu de poix au fond
AI	1	fr. proche du fond
AI	2	fr. AI ?
AI	2	fr. de bord
AI	2	fr. de col
AI	2	fr. de fond
AI	2	fr. épaulement
AI	3	fr. de bord d'amphore Dressel 1A
AI	7	fr. d'épaulement et de col d'amphore avec deux estampilles, presque côte à côte
AI	15	fr. de bord Dressel 1
AI	21	fr. avec beaucoup d'inclusions d'augite
AI	30	fr. avec inclusions de pyroxène
AI	126	fr.
AMP	1	fr. avec une attache d'anse
AMP	1	fr. de bord
AMP	1	fr. de bord, AMP ?
AMP	1	fr. de pied d'amphore avec un résidu de poix au fond

AMP	1	gros fr. (cassé en deux)
AMP	1	gros fr. qui se délite
AMP	5	petits fragments qui recollent, AI ?
AMP	347	fr.
AUG	1	fr. avec un décor à la molette
BEU	1	fr. de céramique de Beuvray avec décor à la cordelette
BRU	1	fr. amphorette ?
BRU	1	fr. avec cordon
BRU	1	fr. avec cordon BRU ? TN ?
BRU	1	fr. avec cordon, amphorette
BRU	1	fr. avec deux cannelures
BRU	1	fr. col d'un pot, proche du bord
BRU	1	fr. d'anse trilobée ?
BRU	1	fr. de bord à marli
BRU	1	fr. de bord avec bord en amande, proche de typologie de TN
BRU	1	fr. de bord bord légèrement rentrante
BRU	1	fr. de bord d'amphorette
BRU	1	fr. de bord de coupe
BRU	1	fr. de bord de coupe assimilé au type Menez 59, tesson érodé, TN ?
BRU	1	fr. de bord de couvercle ?
BRU	1	fr. de bord de couvercle, avec inclusion de terre rouge locale
BRU	1	fr. de bord de cruche
BRU	1	fr. de bord de goulot de cruche
BRU	1	fr. de bord de jatte à bord rentrant
BRU	1	fr. de bord de pot
BRU	1	fr. de bord de pot, engobe brun presque entièrement disparu
BRU	1	fr. de bord érodé de jatte
BRU	1	fr. de bord érodé ou anse ?
BRU	1	fr. de bord facetté
BRU	1	fr. de bord très érodé
BRU	1	fr. de bord triangulaire de pot
BRU	1	fr. de bord, amphorette
BRU	1	fr. de bord, bord très érodé
BRU	1	fr. de col de pot ?
BRU	1	fr. de fond à fond plat, surf. int. et ext. lissées
BRU	1	fr. de fond à pied plat
BRU	1	fr. de fond, marmite ?, céramique culinaire
BRU	1	fr. de passoire
BRU	1	fr. de petit pied annulaire
BRU	1	fr. de pied annulaire, cruche ?, céramique cuite en mode A, engobé brunâtre fortement micacé
BRU	1	fr. érodé ? PRO ?
BRU	1	fr. non tourné ? engobe brun lissé, vase de stockage ?
BRU	1	fr. proche du bord
BRU	2	fr. avec un décor peigné

BRU	2	fr. BRU ?
BRU	2	fr. de bord de couvercle
BRU	2	fr. de bord de pot
BRU	2	fr. de carène
BRU	2	fr. de col de pot
BRU	3	fr. de fond avec petit pied annulaire
BRU	4	fr. avec petit cordon, amphorette
BRU	4	fr. de pied annulaire
BRU	5	fr. d'anse
BRU	6	fr. de bord de jatte
BRU	6	fr. de fond plat
BRU	7	fr. de fond avec pied annulaire
BRU	9	fr. de bord
BRU	165	fr.
CB	1	fr. avec attache d'anse
CB	1	fr. avec des pigments rouges
CB	1	fr. avec des traces de peinture rouge
CB	1	fr. avec deux liserets oranges
CB	1	fr. avec inclusion d'éléments rouges dans la pâte
CB	1	fr. avec une cannelure, proche du bord
CB	1	fr. avec une rainure
CB	1	fr. de col avec départ d'anse
CB	1	fr. de col et du goulot, érodé
CB	1	fr. de fond annulaire
CB	1	fr. de fond brûlé
CB	1	fr. de goulot avec une anse bilobée entière, brûlé
CB	1	fr. de la base d'un goulot
CB	1	fr. de petit pied, biberon ?
CB	1	fr. de pied ?
CB	2	fr. avec deux cannelures, épaulement
CB	2	fr. CB ?
CB	2	fr. d'anse brûlée
CB	2	fr. de col
CB	2	fr. proche du fond
CB	3	fr. d'épaulement avec att. inf. d'anse
CB	4	fr. de bord de cruche
CB	5	fr. d'épaulement
CB	6	fr. brûlés
CB	11	fr. de bord
CB	12	fr. de fond
CB	20	fr. de fond avec pied annulaire
CB	25	fr. d'anse
CB	259	fr.
CLA	1	fr. aspect intérieur brûlé, ou dépôt ?

CLA	1	fr. de fond avec pied annulaire
CLA	1	fr. d'épaulement, avec un coup de feu
CLA	17	fr.
CNT	1	fr. avec décor de deux cannelures
CNT	1	fr. avec décor, deux traits conservés
CNT	1	fr. avec surf. ext. lissée
CNT	1	fr. avec une trace de fougère ?
CNT	1	fr. de bord de pot à bord rentrant
CNT	1	fr. de bord droit avec 4 petits cordons
CNT	1	fr. de bord droit lustré, PRO ?
CNT	1	fr. de bord droit, CNT ?
CNT	1	fr. de bord gros vase
CNT	1	fr. de bord non tourné ?
CNT	1	fr. de bord, CNT/RED ?
CNT	1	fr. de bord, forme indéterminée
CNT	1	fr. de bord, plat ?
CNT	1	fr. de carène avec deux sillons, proche de l'épaulement ?
CNT	1	fr. de CNT ?
CNT	1	fr. de fond, pâte grossière brunâtre
CNT	1	fr. proche du fond, CNT ?
CNT	1	fr. très érodé
CNT	1	fr. vase culinaire brûlé
CNT	1	gros fr. avec un décor géométrique de chevron incisé
CNT	2	fr. avec petits cordons
CNT	2	fr. de bord de jatte
CNT	2	fr. de bord de jatte à bord rentrant
CNT	2	fr. de bord, bord érodé
CNT	2	fr. surf. ext. lustrée
CNT	4	fr. de carène
CNT	6	fr. d'épaulement
CNT	7	fr. de bord
CNT	8	fr. lustré
CNT	9	fr. de fond
CNT	13	fr. CNT ?
CNT	23	fr. de bord de pot
CNT	72	fr. très micacés
CNT	125	fr.
COX	1	fr. avec cordon brûlé, amphorette
COX	1	fr. avec décor de petite boule, antique ?
COX	1	fr. avec dessin d'un cercle ?
COX	1	fr. avec deux cannelures, cruche
COX	1	fr. avec petite cannelure
COX	1	fr. avec surf. ext. brûlée
COX	1	fr. avec un décor de petit cordon, amphorette ?

COX	1	fr. avec un gros dégraissant de terre rouge
COX	1	fr. avec un ressaut, proche du bord
COX	1	fr. avec une rainure, DOL ?
COX	1	fr. brûlé ?
COX	1	fr. cuit en mode A, enfumé
COX	1	fr. d'anse d'amphorette ?
COX	1	fr. de bord
COX	1	fr. de bord (bord à marli)
COX	1	fr. de bord à marli, amphorette, assimilé à de la CRG
COX	1	fr. de bord à petit marli
COX	1	fr. de bord à petit marli, cruche de type CRG
COX	1	fr. de bord à rebord droit
COX	1	fr. de bord avec bord légèrement rentrant
COX	1	fr. de bord avec marli, même forme que les CRG de Limagne
COX	1	fr. de bord avec un petit marli
COX	1	fr. de bord d'amphorette ?, ou dolium, trop petit pour déterminer l'horizontalité
COX	1	fr. de bord d'amphorette avec petit marli
COX	1	fr. de bord de bec pincé
COX	1	fr. de bord de coupe, brûlé
COX	1	fr. de bord de coupe, COX mi-fine, partie interne légèrement peignée
COX	1	fr. de bord de cruche, antique ?
COX	1	fr. de bord de goulot, ou de pied, très érodé
COX	1	fr. de bord de jatte ?
COX	1	fr. de bord de jatte à bord rentrant ?
COX	1	fr. de bord de jatte avec un trait sur une cannelure (sur le bord)
COX	1	fr. de bord de jatte érodé
COX	1	fr. de bord de jatte, à bord légèrement rentrant, surf. ext. enfumée et lissée
COX	1	fr. de bord de plat à cuire
COX	1	fr. de bord de plat ou collerette de marmite ?
COX	1	fr. de bord de pot ?
COX	1	fr. de bord de pot avec incision sur le bord
COX	1	fr. de bord de pot, assimilé à de la TN, mais non enfumé ?
COX	1	fr. de bord de pot, bord brûlé
COX	1	fr. de bord de pot, bord brûlé
COX	1	fr. de bord de pot, coup de chauffe sur le bord
COX	1	fr. de bord érodé, cruche
COX	1	fr. de bord érodé, pot ?
COX	1	fr. de bord, amphorette
COX	1	fr. de bord, bassine ?
COX	1	fr. de bord, bord d'un bec verseur ?, cruche
COX	1	fr. de bord, bord en amande, érodé
COX	1	fr. de bord, coupe ?
COX	1	fr. de bord, couvercle ?
COX	1	fr. de bord, forme indéterminée

COX	1	fr. de bord, fortement brûlé
COX	1	fr. de bord, gobelet
COX	1	fr. de bord, légèrement enfumé
COX	1	fr. de bord, marmite
COX	1	fr. de bord, vase de stockage
COX	1	fr. de bord, vase tonneau ?
COX	1	fr. de carène, plat à cuire
COX	1	fr. de col de cruche
COX	1	fr. de collerette de marmite ?
COX	1	fr. de collerette de mortier
COX	1	fr. de couvercle ?
COX	1	fr. de couvercle ?
COX	1	fr. de couvercle ?, ou un épaulement
COX	1	fr. de passoire
COX	1	fr. de fond ?
COX	1	fr. de fond avec petit pied annulaire, gobelet
COX	1	fr. de fond avec pied annulaire, d'une cruche
COX	1	fr. de fond d'amphorette ?
COX	1	fr. de fond de marmite brûlé
COX	1	fr. de fond de marmite, trace circulaire du fond, brûlé
COX	1	fr. de fond plat, pot à cuire
COX	1	fr. de fond retaillé ?
COX	1	fr. de fond, avec petit pied annulaire
COX	1	fr. de fond, cuit en mode A enfumé
COX	1	fr. de fond, léger pied annulaire
COX	1	fr. de fond, pied annulaire
COX	1	fr. de goulot avec départ d'anse, COX fine, balsamaire ?
COX	1	fr. de goulot, cruche
COX	1	fr. de grand pied de tripode, marmite
COX	1	fr. de gros pied de tripode
COX	1	fr. de gros vase, DOL ?
COX	1	fr. de marmite, avec carène très brûlée
COX	1	fr. de marmite, surf. ext. brûlée
COX	1	fr. de pied annulaire, de grande coupe, COX mi-fine
COX	1	fr. de pied annulaire, surf. ext. enfumée
COX	1	fr. de pied de tripode, marmite
COX	1	fr. de pied plat
COX	1	fr. de vase de stockage ?
COX	1	fr. d'épaulement avec départ de l'attache de l'anse inférieure, amphorette
COX	1	fr. d'épaulement avec petit cordon de cruche
COX	1	fr. d'épaulement caréné, bouilloire ?
COX	1	fr. d'épaulement souligné d'un cordon
COX	1	fr. d'épaulement souligné par deux rainures
COX	1	fr. d'épaulement, amphorette



COX	1	fr. d'épaulement, un petit cordon soulignant la jointure entre la panse et le col
COX	1	fr. DOL ?
COX	1	fr. dont la surf. ext. est brûlée
COX	1	fr. forme indéterminée, anse ?
COX	1	fr. indéterminé
COX	1	fr. légèrement enfumé
COX	1	fr. pâte de dolium ?
COX	1	fr. peigné
COX	1	fr. petit dolium ?
COX	1	fr. proche du bord, souligné par la forme incurvée du col, pot
COX	1	fr. qui se délite
COX	1	gros fr. d'anse gros récipient
COX	1	lampe à huile à canal, deux trous d'évent sur le canal, épaule à marli et une protubérance latérale, brûlée
COX	1	lampe à huile à canal, trait sur le canal, décor au centre très érodé, épaule à marli, brûlée
COX	1	lampe à huile, bord à volute, épaule arrondie, profil de la parois obliques, manque le fond, brûlée
COX	1	marmite tripode, de concervés : une partie du bord, un fr. de pied de tripode, brûlé
COX	2	boutons de préhension de couvercle
COX	4521	fr.
COX	2	fr. avec un petit cordon
COX	2	fr. côtelés
COX	2	fr. COX fine
COX	2	fr. d'amphorette avec départ d'anse type CRG
COX	2	fr. d'anse quadrilobée, cruche de type CB ?
COX	2	fr. de bord à marli, pot
COX	2	fr. de bord avec collerette, marmite
COX	2	fr. de bord avec petit marli
COX	2	fr. de bord bord en amande
COX	2	fr. de bord brûlé
COX	2	fr. de bord de coupe
COX	2	fr. de bord de cruche
COX	2	fr. de bord, cruche ?
COX	2	fr. de col
COX	2	fr. de COX fine
COX	2	fr. de fond d'amphorette
COX	2	fr. de goulot de cruche
COX	2	fr. de passoire
COX	2	fr. d'épaulement, inclusion de fr. de terre rouge, amphorette ?
COX	2	fr. dont un fin, sigillée qui a perdu son engobe ?
COX	2	fr. dont un lustré
COX	2	fr. proche du col
COX	2	fr. proche du fond
COX	2	fr. surf. ext. brûlée
COX	3	fr. avec inclusions d'éléments rouges
COX	3	fr. de bord ?

COX	3	fr. de bord d'amphorette
COX	3	fr. de bord de marmite brûlé
COX	3	fr. de col de pot
COX	3	fr. de couvercle
COX	3	fr. de fond pied plat
COX	3	fr. proche du bord
COX	4	fr. de bord de jatte à bord rentrant
COX	4	fr. de bord de pot à petit marli
COX	4	fr. d'épaulement avec att. inf. d'anse
COX	4	fr. d'épaulement d'amphorette
COX	5	fr. de bord de mortier
COX	5	fr. de bord, gobelet ?
COX	6	fr. d'anse d'amphorette
COX	6	fr. de carène
COX	8	fr. de bord de cruche
COX	11	fr. de pied annulaire
COX	12	fr. de bord de couvercle
COX	12	fr. de bord de marmite
COX	15	fr. avec cannelures
COX	16	fr. avec petit cordon d'amphorette
COX	16	fr. d'amphorette
COX	18	fr. brûlés
COX	21	fr. d'épaulement
COX	23	fr. de bord de jatte
COX	35	fr. de fond avec pied annulaire
COX	44	fr. de fond
COX	45	fr. de bord
COX	58	fr. de fond plat
COX	81	fr. d'anse
COX	156	fr. de bord de pot
CRF	1	fr. avec décor à la cordelette
CRF	1	fr. avec décor à la molette
CRF	1	fr. avec décor de petits traits parallèles
CRF	1	fr. avec décor guilloché, gobelet
CRF	1	fr. enfumé
CRF	2	fr. avec décor guilloché
CRG	1	fr. CRG ?
CRG	1	fr. d'amphorette
CRG	1	fr. d'anse
CRG	1	fr. d'anse d'amphorette
CRG	1	fr. de fond plat
CRG	1	fr. engobe érodé
CRG	1	fr. sans engobe, pâte brunâtre grosses inclusions, CRG ?
CRG	1	petit fr. avec engobe à l'intérieur

CRG	2	fr. de fond
CRG	3	fr.
CRO	1	fr. de bord de couvercle
CRO	1	fr. de bord, couvercle ?, pot ?
DIV	1	échantillon d'une pierre
DIV	1	fr. d'ardoise
DIV	1	fr. de calcaire
DIV	1	fr. de lignite
DIV	1	fr. de pierre à aiguiser
DIV	1	fr. de pierre lisse, à confirmer pour des plaquettes de décor
DIV	1	fr. de pierre, brunâtre, lisse, outil ?
DIV	1	fr. de tomette ? décoration moderne ?
DIV	1	fr. en calcaire
DIV	1	fr. en calcaire, objet ?
DIV	1	fusaïole
DIV	1	morceau de basalte, pierre à aiguiser ?
DIV	2	fr. de quartz blanc
DIV	3	fr. d'ardoise, construction ?
DOL	1	fr. avec un décor peigné
DOL	1	fr. avec un petit cordon, DOL ?
DOL	1	fr. avec une rainure
DOL	1	fr. de bord à marli
DOL	1	fr. de bord à marli, dolium augustéen ?
DOL	1	fr. de bord avec petit marli
DOL	1	fr. de bord de dolium, petit bord à marli, non tourné
DOL	1	fr. de bord de petit dolium
DOL	1	fr. de dolium
DOL	1	fr. de fond
DOL	1	fr. de fond à pied plat
DOL	1	fr. de gros dolium
DOL	1	fr. de petit dolium avec cordon
DOL	1	fr. de petit dolium avec une petite cannelure
DOL	1	fr. de vase de stockage, lissé ?
DOL	1	fr. proche du bord avec une rainure
DOL	1	gros fr. très érodé
DOL	2	fr. ?
DOL	2	fr. avec gros cordon
DOL	5	fr. avec petit cordon
DOL	6	fr. de petit dolium
DOL	10	fr. avec cordon
DOL	11	fr. DOL ?
DOL	43	fr.
DSP	1	fr. d'imitation DSP, avec décor de palmette
ENG	1	fr. appartenant à la même cruche que le goulot

ENG	1	fr. avec décor de guilloché, sigillée noire ?
ENG	1	fr. avec un engobe rouge, liseré ?, engobe érodé
ENG	1	fr. céramique fine
ENG	1	fr. cuit en mode A engobe rougeâtre
ENG	1	fr. de bord
ENG	1	fr. de bord avec att. sup. d'anse brûlée
ENG	1	fr. de bord de cruche
ENG	1	fr. de bord de cruche brûlé
ENG	1	fr. de bord de goulot de cruche
ENG	1	fr. de bord de jatte
ENG	1	fr. de bord de jatte brûlé
ENG	1	fr. de bord de plat, assiette brûlé
ENG	1	fr. de céramique oxydante, légèrement engobée orange
ENG	1	fr. de fond avec pied plat
ENG	1	fr. d'épaulement avec départ de l'attache de l'anse inférieure arrachée, engobée orange, amphorette
ENG	1	fr. engobe clair
ENG	1	fr. engobé orangé
ENG	1	fr. engobe rougeâtre
ENG	1	fr. engobé très lisse, blanc laiteux
ENG	8	fr.
FAU	1	dent
FAU	1	fr.
FAU	1	fr. d'os plat, 2 mm d'épaisseur, tabletterie ?
FER	1	clou avec une tête en T
FER	1	crochet accroché par un rivet
FER	1	fr. de plaque percée
FER	1	fr. de tête de clou creux, décoration
FER	1	tube creux, moderne ?
FER	2	têtes de clou ?
FER	3	têtes de clou
FER	5	fr. de petite plaque
FER	6	fr. moderne
FER	20	fr. de tige
FER	44	clous
FIN	1	fr. avec deux cannelures
FIN	1	fr. avec un décor à la molette en casier, dite de Mathonière ?
FIN	1	fr. avec un décor à la molette, surf. ext. brûlée
FIN	1	fr. avec un décor de deux lignes parallèles
FIN	1	fr. brûlé, sigillée brûlée ?
FIN	1	fr. de bord de coupe à bord rentrant, brûlé, trace d'engobe rouge ?, TR ?
FIN	1	fr. de bord de gobelet brûlé
FIN	1	fr. de bord de petit flacon
FIN	1	fr. de bord de pot, cassé volontairement à trois cm (environ) sous le bord
FIN	1	fr. de bord en gouttière, coupe

FIN	1	fr. de bord lissé et engobé brun
FIN	1	fr. de carène
FIN	1	fr. de carène, lampe à huile
FIN	1	fr. de col de cruche, bord manquant
FIN	1	fr. de fond ?
FIN	1	fr. de fond avec pied plat
FIN	1	fr. de gobelet à dépression ?
FIN	1	fr. de goulot de cruche
FIN	1	fr. de petite collerette, engobe de sigillée érodé ?
FIN	1	fr. de pied annulaire
FIN	1	fr. engobé orange
FIN	1	fr. SIG ayant perdu l'engobe ?
FIN	2	fr. de bord engobé
FIN	2	fr. de bord gobelet ? Pot ?
FIN	2	fr. de bord, imitation Lamboglia 5/7, surface beige marron
FIN	2	fr. d'épaulement
FIN	2	fr. d'épaulement souligné par une petite rainure
FIN	2	fr. sigillée ayant perdu l'engobe ?
FIN	4	fr. de bord
FIN	4	fr. de bord de gobelet
FIN	7	fr. avec un décor à la molette
FIN	14	fr. avec un décor guilloché
FIN	67	fr.
GER	2	fr. avec décor à la molette pichet de Gergovie
GRF	1	fr. de GRF ou GRI-ARD ?
GRF	11	fr.
GRI	1	fr. avec résidu de fer, restant de reprise du vase pour réparation ?
GRI	1	fr. avec un décor ondé encadre de deux liserés
GRI	1	fr. avec un petit cordon ?
GRI	1	fr. avec une cannelure, proche du bord
GRI	1	fr. cuit en mode A, enfumé
GRI	1	fr. cuit en mode A, surface enfumée lissée
GRI	1	fr. d'anse, anse en seau
GRI	1	fr. de bord à marli
GRI	1	fr. de bord avec des dépressions, gobelet ?
GRI	1	fr. de bord avec des traces de coups de feu
GRI	1	fr. de bord avec un résidu de bronze ?, sur le bord la surf. int. est pulvérulente
GRI	1	fr. de bord d'assiette
GRI	1	fr. de bord d'assiette Lamboglia 5/7
GRI	1	fr. de bord de pichet
GRI	1	fr. de bord petit pot, pâte mi fine
GRI	1	fr. de bord pincé de cruche
GRI	1	fr. de bord, céramique grise fine lissée sur la surf. ext.
GRI	1	fr. de bord, GRI ?, brûlé

GRI	1	fr. de bord, pot
GRI	1	fr. de céramique grise fine lissée avec décor en sapin
GRI	1	fr. de céramique grise fine lissée avec un décor de cannelures
GRI	1	fr. de céramique grise lissée, épaulement et goulot d'un pichet
GRI	1	fr. de fond pied large et plat débordant ?
GRI	1	fr. de fond plat retaillé selon les traces du tour ?
GRI	1	fr. d'une anse plate
GRI	1	fr. GRI ? tesson brûlé
GRI	1	fr. GRI/TN érodé ?
GRI	1	fr. grise lustrée avec un gros cordon de faible épaisseur
GRI	1	fr. surf. int. lissée
GRI	1	fr. TN ? la pâte est très oxydée, érosion dans un contexte humide
GRI	1	fr. vase de stockage
GRI	2	fr. avec deux cannelures
GRI	2	fr. avec un décor à la molette
GRI	2	fr. de bord de céramique grise fine lissée
GRI	2	fr. de bord, de pot ou de jatte
GRI	2	fr. de carène
GRI	2	fr. de couvercle
GRI	2	fr. d'épaulement avec att. d'anse
GRI	3	fr. grise lustrée
GRI	4	fr. de pied
GRI	4	fr. d'épaulement
GRI	6	fr. de bord de jatte
GRI	6	fr. de fond plat
GRI	7	fr. d'anse
GRI	7	fr. de fond avec pied annulaire
GRI	12	fr. de céramique grise fine
GRI	19	fr. de bord
GRI	20	fr. de fond
GRI	41	fr. de bord de pot
GRI	510	fr.
GRI-ARD	1	fr. avec décor à la molette
GRI-ARD	1	fr. avec décor de petits carrés
GRI-ARD	1	fr. avec deux cannelures
GRI-ARD	1	fr. avec petit cordon
GRI-ARD	1	fr. avec un décor de cannelure et un décor ondulé
GRI-ARD	1	fr. avec un décor de deux cannelures et décor à la molette en petits carrés
GRI-ARD	1	fr. avec un décor ondulé et une cannelure
GRI-ARD	1	fr. avec une cannelure et un décor en sapin
GRI-ARD	1	fr. de bord d'assiette ?, couvercle ?
GRI-ARD	1	fr. de bord de coupe
GRI-ARD	1	fr. de bord de coupe avec un petit cordon
GRI-ARD	1	fr. de bord de pot (gros bord)

GRI-ARD	1	fr. de bord de pot ?
GRI-ARD	1	fr. de bord, coupe ?
GRI-ARD	1	fr. de petite anse plate
GRI-ARD	1	fr. d'épaulement
GRI-ARD	1	fr. d'épaulement souligné d'un cordon
GRI-ARD	2	fr. avec décor à la molette, Gergovie ?
GRI-ARD	2	fr. de carène
GRI-ARD	3	fr. de bord
GRI-ARD	4	fr. avec décor à la molette
GRI-ARD	4	fr. de fond
GRI-ARD	22	fr. de bord de jatte
GRI-ARD	22	fr. de bord de pot
GRI-ARD	43	fr.
HMA	1	fr. de bord, céramique grise rugueuse, HMA ?
HYP	1	fr. de tubulure
IND	283	fr.
KAO	1	fr. d'att. sup. d'anse
KAO	1	fr. de pied annulaire
KAO	1	fr. d'épaulement souligné par deux liserets orangés
KAO	1	fr. proche du bord, goulot de cruche
KAO	2	fr. de col souligné par un cordon
KAO	2	fr. de fond avec pied annulaire
KAO	4	fr. de bord de cruche
KAO	5	fr. d'anse
KAO	38	fr.
MAT	2	fr. bloc calcaire
MAT	1	bloc en baslate parallépipédique avec une large rainure et un trou carré au centre (40 x 20 x 14 cm).
MED/MOD	124	fr.
MEU	1	fr. de lave bulleuse, meule ?
MOR	1	petit fr. de mortier de chaux
PAR	1	fr. de bracelet en verre bleu, section circulaire tronquée polie à l'extérieure, l'intérieur n'est pas poli
PAR	1	fr. de fibule en alliage cuivreux
PAR	1	fr. de miroir en alliage cuivreux poids : 3 g
PAR	1	fr. de miroir en argent décoré de deux séries de deux cercles concentriques
PAR	1	fr. de perle annulaire
PF	1	fr. avec décor à la barbotine
PF	1	fr. avec décor à la barbotine, MET ? PF ?
PF	1	fr. avec décor sablé à l'extérieur
PF	1	fr. avec décor sablé à l'intérieur
PF	1	fr. avec un décor guilloché engobe brun
PF	1	fr. avec un décor guilloché, engobe noir, brûlé
PF	1	fr. brûlé, décor de guillochis presque effacé
PF	1	fr. de bord de couvercle
PF	1	fr. de bord de gobelet

PF	1	fr. de bord de pot
PF	1	fr. de bord de type Lez.331, gobelet
PF	1	fr. de bord engobé noir
PF	1	fr. de décor d'applique
PF	1	fr. de fond avec petit pied de tripode marmite
PF	1	fr. de fond de gobelet
PF	1	fr. de fond sablé de gobelet
PF	1	fr. de petit pied de tripode
PF	2	fr. de bord
PF	3	fr. avec décor d'épingle
PF	3	fr. de fond
PF	4	fr. engobé noir
PF	6	fr. avec décor de guilloché
PF	7	fr. avec décor sablé
PF	17	fr.
PLB	1	fr. de petite plaque de plomb
PLO	1	fr. avec un décor à la barbotine blanche en épingle
PLO	1	fr. de bord, glacure érodée, avec décor Corr. 17, gobelet (Ier s. ap. J.-C.)
PLO	1	fr. d'épaulement moulé Vertet 60, cruche (Ier s. ap. J.-C.)
PRO	1	fr. avec décor excisé
PRO	1	fr. avec un fr. de cordon digité ?, très érodé
PRO	1	fr. de bord
PRO	1	fr. de bord céramique modelée romaine ? Ou PRO ?
PRO	1	fr. de bord facetté
PRO	1	gros fr. peigné, enfumé, PRO ? modelé romain ?
PRO	2	fr. lissé
PRO	26	fr. PRO ?
PRO	29	fr.
RED	1	fr. avec petit cordon, amphorette
RED	1	fr. avec trois petits traits parallèles
RED	1	fr. avec un petit cordon
RED	1	fr. brûlé, céramique culinaire
RED	1	fr. d'anse brûlée
RED	1	fr. de bord avec petit marli
RED	1	fr. de bord avec petite collerette
RED	1	fr. de bord brûlé, pot ?
RED	1	fr. de bord de bassine ?
RED	1	fr. de bord de couvercle ?
RED	1	fr. de bord de couvercle ou assiette ?
RED	1	fr. de bord de jatte à bord rentrant
RED	1	fr. de bord de jatte RED fine
RED	1	fr. de bord de pot à cuire
RED	1	fr. de bord de pot, Antiquité tardive ? Landeyrat ou Chastel ?
RED	1	fr. de bord érodé



RED	1	fr. de bord RED ?
RED	1	fr. de bord rentrant, vase tonneau ?
RED	1	fr. de bord, bord érodé
RED	1	fr. de bord, lissé
RED	1	fr. de col de pot
RED	1	fr. de couvercle ou jatte ?
RED	1	fr. de fond avec pâte micacée
RED	1	fr. de mortier
RED	1	fr. d'épaulement avec cannelure
RED	1	fr. d'épaulement d'amphorette
RED	1	fr. lissé avec pâte micacée
RED	1	fr. modelé ?
RED	1	fr. surf. ext. enfumée, lustrée ?
RED	1	fr. surf. ext. lissée
RED	1	pot, presque entier, fond plat et bord à poulie Antiquité tardive ? Landeyrat ou Chastel ?
RED	2	fr. d'anse
RED	2	fr. de carène
RED	3	fr. de bord à marli, pot
RED	3	fr. de bord de couvercle
RED	3	fr. de bord de cruche
RED	4	fr. avec cannelures, carène ?
RED	4	fr. de bord de marmite
RED	4	fr. d'épaulement
RED	6	fr. de fond plat
RED	13	fr. de bord de jatte
RED	14	fr. de fond avec fr. de pied annulaire
RED	16	fr. de fond
RED	20	fr. de bord
RED	36	fr. de bord de pot
RED	353	fr.
SCO	1	élément de scorie
SCO	1	fr. antique
SCO	1	fr. de scorie
SCO	1	fr. de scorie ?
SCO	1	petite scorie
SCO	1	rejet de scorie contemporaine, liée à la voie ferrée
SCO	1	scorie, moderne ?
SIG	1	Curle 15, Lez.045A, assiette brûlée, diam. 18 cm
SIG	1	Drag. 18, assiette brûlée et estampillée (signature illisible), diam. 18 cm
SIG	1	Drag. 33, coupelle quasiment entière et brûlée, diam. 10 cm
SIG	1	Drag. 35, coupe brûlée, diam. 9 cm
SIG	1	fr.
SIG	1	fr. avec décor d'oves, Drag. 37, non grésé, trop cuit
SIG	1	fr. avec décor moulé

SIG	1	fr. avec pâte calcaire
SIG	1	fr. avec un décor moulé, non grésé, phase 4 de Lezoux ?
SIG	1	fr. brûlé Drag. 37, décor moulé
SIG	1	fr. brûlé surface noire
SIG	1	fr. Centre Gaule ?
SIG	1	fr. de bord à petit marli
SIG	1	fr. de bord brûlé
SIG	1	fr. de bord brûlé
SIG	1	fr. de bord de Drag. 35, brûlé, coupelle, diam. 9 cm
SIG	1	fr. de bord Drag. 17
SIG	1	fr. de bord Drag. 35
SIG	1	fr. de bord sans engobe
SIG	1	fr. de bord, Drag. 37 ?
SIG	1	fr. de bord, non grésé
SIG	1	fr. de carène
SIG	1	fr. de carène Ritt. 5
SIG	1	fr. de fond avec pied annulaire brûlé
SIG	1	fr. de fond avec pied annulaire brûlé, Curle 21, Lez.097 (phase 7), mortier
SIG	1	fr. de fond avec pied annulaire et carène, Drag. 33 ?, érodé engobe lie de vin très érodé
SIG	1	fr. de fond Drag. 37, non grésé engobe visqueux, bassin de Massiac ?
SIG	1	fr. de fond, brûlé, SIG ?
SIG	1	fr. de Lez.031, Walter 80, brûlé, phase 5/7 ?, coupe, diam. 10 cm
SIG	1	fr. de pied annulaire
SIG	1	fr. de sigillée avec décor moulé
SIG	1	fr. de sigillée brûlée
SIG	1	fr. engobe presque disparu, et pâte très cuite, pas un raté, phase 6 de Lezoux peu probable
SIG	1	fr. mode A
SIG	1	fr. non grésé, Lezoux phase précoce
SIG	1	fr. proche du bord
SIG	1	fr. proche du fond
SIG	1	fr., SIG Centre Gaule ?
SIG	1	Ve E1, Hermet 29 C, avec deux anses, brûlé, coupe (après 90 ap. J.-C. - 120 ap. J.-C.)
SIG	2	Drag. 18, Lez.058 ?, assiettes brûlées et estampillées (signatures illisibles), diam. 20 cm
SIG	2	fr. de fond
SIG	2	fr. non grésé atelier de la vallée de l'Allier ?
SIG	2	Lez.042, brûlés, dont l'un est estampillé d'une rosette, coupe, diam. 9 cm
SIG	4	fr. de bord
SIG	4	fr. décor moulé Drag. 37
SIG	4	Ve C1, entiers, brûlés, sans anses, coupes, diam. 12 cm
SIG	5	fr. sans engobe
SIG	7	fr. brûlés, SIG ?
SIG	13	fr. brûlés
SIG	56	fr.
SIG-CG	1	fr.

SIG-CG	1	fr. avec collerette, Curle 11 / Lez.095, phase 4
SIG-CG	1	fr. avec décor moulé Drag. 30, phase 5
SIG-CG	1	fr. avec décor moulé, phase 2/3
SIG-CG	1	fr. avec décor moulé, phase 6
SIG-CG	1	fr. avec un décor moulé
SIG-CG	1	fr. avec un décor moulé, phase 5/7
SIG-CG	1	fr. avec une partie du fond annulaire, Ritt. 8, Lez.001
SIG-CG	1	fr. d'anse phase 2/3
SIG-CG	1	fr. de bord
SIG-CG	1	fr. de bord avec décor de feuille d'eau Drag. 36, Lez.014, phase 4
SIG-CG	1	fr. de bord avec feuille d'eau phase 5
SIG-CG	1	fr. de bord Curle 11 avec colerette, Lez.095, phase 5
SIG-CG	1	fr. de bord de petit Drag. 37 ?, pâte non grésée ?
SIG-CG	1	fr. de bord de type Drag. 33 ? TR ?, phase 2/3
SIG-CG	1	fr. de bord de type Drag. 36, coupelle, engobe non grésé
SIG-CG	1	fr. de bord Drag. 17, Lez.062, plat, phase 2
SIG-CG	1	fr. de bord Drag. 18, Lez.058, phase 2/5
SIG-CG	1	fr. de bord Drag. 18, Lez.058, phase 5
SIG-CG	1	fr. de bord Drag. 24/25 avec guillochis, phase 2, CG ?
SIG-CG	1	fr. de bord Drag. 24/25, Lez.026, phase 3/4
SIG-CG	1	fr. de bord Drag. 27, phase 2/3
SIG-CG	1	fr. de bord Lez.016, phase 5
SIG-CG	1	fr. de bord Lez.034, phase 2 avant Tibère
SIG-CG	1	fr. de bord Lez.061, phase 2/3
SIG-CG	1	fr. de bord, phase 5/7
SIG-CG	1	fr. de carène Drag. 27, Lez.028, phase 5
SIG-CG	1	fr. de carène très érodé, Drag. 33
SIG-CG	1	fr. de Drag. 33, Lez.036, phase 5/7
SIG-CG	1	fr. de pied annulaire, Drag. 3, Lez.063, phase 2
SIG-CG	1	fr. de pied annulaire, phase 5
SIG-CG	1	fr. de pied annulaire, phase 5/7 ?
SIG-CG	1	fr. de pied phase 2/3
SIG-CG	1	fr. de sigillée avec décor moulé, Lezoux phase 5/7
SIG-CG	1	fr. Lezoux, phase 6/7
SIG-CG	1	fr. non grésé, Centre Gaule
SIG-CG	1	fr. non grésé, Lezoux, phase 2/3
SIG-CG	1	fr. pâte très calcaire, Centre Gaule ?
SIG-CG	1	fr. phase 5/7
SIG-CG	1	fr. phase 5/7
SIG-CG	1	fr. phase 5/7 ?
SIG-CG	1	fr. phase 5/8
SIG-CG	1	fr. phase 6
SIG-CG	1	fr. phase 6/7
SIG-CG	2	fr. de bord Drag. 24/25, Lez.026, phase 4/5

SIG-CG	2	fr. de bord Drag. 4/22, Lez.083, phase 2/4
SIG-CG	2	fr. de bord phase 5
SIG-CG	2	fr. de pied annulaire
SIG-CG	2	fr. phase 2/3
SIG-CG	3	fr. phase 3/4
SIG-CG	3	fr. phase 5/7
SIG-CG	4	fr. phase 5/7
SIG-CG	8	fr. phase 5
SIG-CG	9	fr.
SIG-SG	1	fr. à pâte calcaire, Montans ?
SIG-SG	1	fr. avec décor moulé
SIG-SG	1	fr. avec un décor de guilloché, bandeau supérieur Drag. 27 ?, ou panse Ha. 14, 10 - 40 ap. J.-C.
SIG-SG	1	fr. bord très érodé, Drag. 46 ?, phase 2 (40 - 80 ap. J.-C.)
SIG-SG	1	fr. de bord
SIG-SG	1	fr. de bord avec collerette, Ritt. 12, fabrique 2 La Graufesenque, (40 - 80 ap. J.-C.)
SIG-SG	1	fr. de bord d'assiette
SIG-SG	1	fr. de bord de coupelle brûlé
SIG-SG	1	fr. de bord Drag. 17, La Graufesenque ?
SIG-SG	1	fr. de bord Drag. 24/25 (10 - 80 ap. J.-C.)
SIG-SG	1	fr. de bord Drag. 27, Ier s. ap. J.-C., pâte calcaire SG ?
SIG-SG	1	fr. de bord érodé
SIG-SG	1	fr. de bord, coupe Drag. 33 ?
SIG-SG	1	fr. de bord, Drag. 19, production augustéenne
SIG-SG	1	fr. de bord, Drag. 29 ?
SIG-SG	1	fr. de carène Drag. 17b (25 - 60 ap. J.-C.)
SIG-SG	1	fr. de collerette avec décor en goutte d'eau
SIG-SG	1	fr. de Drag. 29, mode A, avec décor de godrons, identique à ceux trouvés à la Mine des Anglais
SIG-SG	1	fr. de Drag. 33, Ier s.
SIG-SG	1	fr. de fond avec pied annulaire, Drag. 17aR, (10 - 30 ap. J.-C.)
SIG-SG	1	fr. de fond d'assiette
SIG-SG	1	fr. de fond, La Graufesenque ?
SIG-SG	1	fr. de fond, plat/assiette
SIG-SG	1	fr. de pied, Banassac ?
SIG-SG	1	fr. décor moulé
SIG-SG	1	fr. La Graufesenque
SIG-SG	1	fr. La Graufesenque
SIG-SG	1	fr. sans engobe
SIG-SG	1	fr. SG ?
SIG-SG	2	fr.
SIG-SG	2	fr. (40-80 ap. J.-C.)
SIG-SG	2	fr. de bord, La Graufesenque
SIG-SG	3	fr. brûlés
SIG-SG	3	fr. de Montans ?
SIG-SG	4	fr. de pied annulaire

SIG-SG	7	fr. de fond
SIG-SG	11	fr. de fond de coupelle Drag. 24/25
SIG-SG	52	fr.
SIL	1	fr.
SIL	1	fr. de façonnage ?
SIL	1	pointe de flèche entière
SIL	1	silex marron : fr. distal d'un produit laminaire. Retouché
SIL	1	silex rouge : fr. allongé cortical (très roulé). Retouché
SIL	3	fr. non taillé
TB	1	fr.
TB	1	fr. avec une patte ?, avec couverture plombifère
TB	1	fr. de base de statuette avec pied d'oiseau, base trouée sur les pieds pour placer la statuette
TB	1	fr. d'oreille et crinière avec couverture plombifère
TB	1	fr. observation de la jointure des deux valves de la statuette, interprétation difficile
TB	1	gros fr. avec traces de plombifère
TB	2	fr. d'aile pigeon
TB	4	fr.
TB	5	fr. de pigeon
TCA	1	fr. de tegula peinte en rouge
TCA	1	fr. surface blanc antéfixe ?
TCA	1	jeton retaillé dans une imbrex
TCA	10	fr. d'imbrex
TCA	71	fr. de tegula
TCA	120	fr.
TER	1	fr. de sol en béton de tuileau
TN	1	fr. avec deux registres de décor à la molette en casier séparés de deux cannelures
TN	1	fr. avec un décor à la cordelette
TN	1	fr. avec un décor à la molette ? Érodé
TN	1	fr. avec un décor à la molette sous une cannelure
TN	1	fr. avec un décor de deux registres de décor à la molette
TN	1	fr. avec un décor de trois lignes parallèles
TN	1	fr. avec un décor d'ocelle
TN	1	fr. avec un décor en zigzag
TN	1	fr. avec un décor guilloché
TN	1	fr. avec un décor, 2 registres verticaux de carrés piquetés séparés par une rangée de 5 lignes verticales
TN	1	fr. avec un décor, deux registres de décor à la molette
TN	1	fr. avec un léger ressaut
TN	1	fr. avec une cannelure
TN	1	fr. avec une légère carène
TN	1	fr. avec une rainure, proche du bord ?
TN	1	fr. avec une rainure, TN ?
TN	1	fr. d'anse
TN	1	fr. de bord à petit marli TN ?
TN	1	fr. de bord assimilé à la coupe Menez 74

TN	1	fr. de bord assimilé au type 6 Menez
TN	1	fr. de bord avec cannelures
TN	1	fr. de bord d'assiette bord érodé
TN	1	fr. de bord d'assiette, Menez 27, Auguste-Néron (TN oxydée ou imitation de TN, pâte brune gris clair)
TN	1	fr. de bord de coupe assimilé au type Menez 54
TN	1	fr. de bord de coupe avec bord en amande
TN	1	fr. de bord de coupe de type Menez 56a
TN	1	fr. de bord de coupe érodé
TN	1	fr. de bord de coupe, début du Ier s.
TN	1	fr. de bord de coupe, Menez 47
TN	1	fr. de bord de jatte assimilé au type Menez 71
TN	1	fr. de bord de jatte Menez 47
TN	1	fr. de bord de jatte Menez 50 (Auguste-Néron)
TN	1	fr. de bord de petite Lamboglia 5/7 ?
TN	1	fr. de bord de pot de type Menez 94 (1ère moitié du Ie s. ap. J.-C.)
TN	1	fr. de bord de pot de type Menez 94 avec un petit cordon
TN	1	fr. de bord de type Menez 59 (Tibère)
TN	1	fr. de bord de type Menez 8, assiette, Tibère-Claude
TN	1	fr. de bord érodé Menez 59 ?
TN	1	fr. de bord imitation TN, assimilé à la forme Menez 2, plat
TN	1	fr. de bord, imitation Lamboglia 36, proche de Menez 39
TN	1	fr. de bord, vase bobine ?
TN	1	fr. de col avec cordon
TN	1	fr. de fond avec grand pied annulaire, forme haute, pot, fin La Tène D2b, augustéen ?
TN	1	fr. de gros bord, surface érodé ?
TN	1	fr. de pied (TN oxydée ou imitation de TN, pâte brune gris claire)
TN	1	fr. de pied annulaire, TN ? RED ?
TN	1	fr. de pied assez massif, très érodé, retaillé ? TN ?
TN	1	fr. d'épaulement avec un décor de deux registres à la molette
TN	1	fr. d'un plat
TN	1	fr. proche du bord, départ du bord, coupe
TN	2	fr. ?
TN	2	fr. avec petit cordon
TN	2	fr. de bord à gouttière
TN	2	fr. de bord d'assiette Lamboglia 5/7
TN	2	fr. de bord de jatte à bord rentrant
TN	2	fr. de bord de jatte Menez 52
TN	2	fr. de bord, TN ?
TN	3	fr. de fond (TN oxydée ou imitation de TN, pâte brune gris claire)
TN	4	fr. de bord de pot
TN	4	fr. de carène
TN	5	fr. avec un décor de petit carré
TN	5	fr. de bord de coupe
TN	5	fr. de bord de jatte Menez 59 (Auguste-Tibère)

TN	6	fr. de bord de jatte (TN oxydée ou imitation de TN, pâte brune gris claire)
TN	8	fr. avec cannelures
TN	14	fr. de bord de jatte
TN	18	fr. de bord
TN	20	fr. TN ?
TN	21	fr. avec décor à la molette
TN	33	fr. de fond
TN	169	fr.
TR	1	fr. avec décor guilloché
TR	1	fr. avec décor guilloché, surf. ext. engobée, forme fermée ?
TR	1	fr. avec engobe sur la surf. int. et ext., plat à cuire
TR	1	fr. avec un décor d'un large guilloché
TR	1	fr. d'anse
TR	1	fr. de bord avec guilloché, Lez.026 ? phase 2
TR	1	fr. de bord avec légère rainure, engobe visible à l'intérieur, extérieur érodé
TR	1	fr. de bord de cruche
TR	1	fr. de bord de gobelet
TR	1	fr. de bord de plat
TR	1	fr. de bord de plat à cuire
TR	1	fr. de bord Lez.034
TR	1	fr. de carène de plat à cuire
TR	1	fr. de goulot de cruche ?, petit cordon légèrement incisé
TR	1	fr. de petite anse ?
TR	1	fr. de pied annulaire
TR	1	fr. d'épaulement
TR	1	fr. engobe très érodé, TR ?
TR	1	fr. surf. ext. engobée
TR	1	fr. surf. ext. engobée, surf. int. brûlée avec un résidu noir charbon. tesson brûlé
TR	1	fr. surf. int. brûlée
TR	1	petit fr. dont l'engobe externe est très érodé, TR ?
TR	2	fr. avec guilloché
TR	2	fr. de bord
TR	2	fr. de fond
TR	2	fr. engobé à l'intérieur et l'extérieur
TR	3	fr. brûlés
TR	7	fr. engobé uniquement à l'extérieur
TR	23	fr.
VER	1	fr. avec une grosse côte ou départ d'anse ?
VER	1	fr. blanc de col
VER	1	fr. brûlé
VER	1	fr. côtelé
VER	1	fr. d'angle de bouteille verre bleu
VER	1	fr. d'anse avec des petites côtes parallèles
VER	1	fr. d'anse bleu avec une côte au centre

VER	1	fr. d'anse, tasse
VER	1	fr. de bord bleu de balsamaire (milieu Ie - IIe s. ap. J.-C.)
VER	1	fr. de bord de balsamaire
VER	1	fr. de bord de coupe
VER	1	fr. de bord de goulot de bouteille
VER	1	fr. de col
VER	1	fr. de col, bord triangulaire avec attache d'anse
VER	1	fr. de coupe avec trois grosses côtes
VER	1	fr. de fond
VER	1	fr. de fond carré, bouteille ?
VER	1	fr. de fond de bouteille bleu
VER	1	fr. de gobelet côtelé
VER	1	fr. de petit pied, sûrement un animal en verre
VER	1	fr. de petite anse ?
VER	1	fr. de pied en verre bleuté
VER	1	fr. de verre bleu, fondu ?
VER	1	fr. de verre mosaïqué avec cordon, couleur dominante violet et blanc
VER	1	fr. de verre moulé ?
VER	1	fr. de vitre, antique ?
VER	1	fr. émoussé
VER	1	fr. épais de bouteille ?
VER	1	fr. tubulaire, bouteille à tubulure
VER	2	fr. de col bleu, balsamaire
VER	2	fr. de fond avec pied annulaire
VER	2	fr. de verres de vitre
VER	2	fr. fondu ?
VER	3	fr. de verres verts
VER	5	fr. d'anse
VER	6	fr. de verres transparents
VER	7	résidus de verre fondu, transparent
VER	8	fr. de bord
VER	9	fr. de verres bleus
VER	9	fr. moderne
VER	57	fr.



## Illustration



Figure 1 : Photographie du sanctuaire des Veyrines par A. Vinatié

N°LAN\_1

Source : Vinatié, Baillargeat-Delbos 2002 : 184

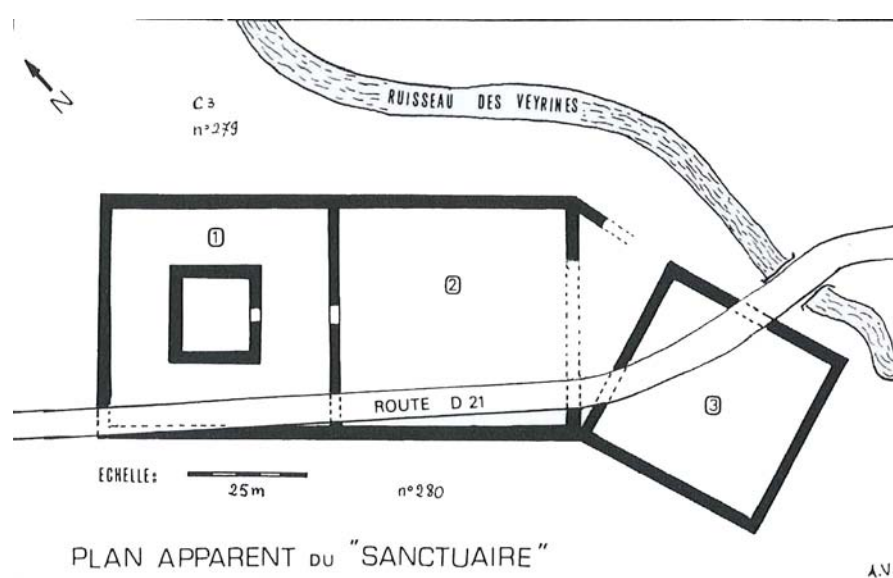


Figure 2 : Interprétation du sanctuaire des Veyrines par A. Vinatié

N°LAN\_1

Source : Vinatié, Baillargeat-Delbos 2002 : 185

## Illustration

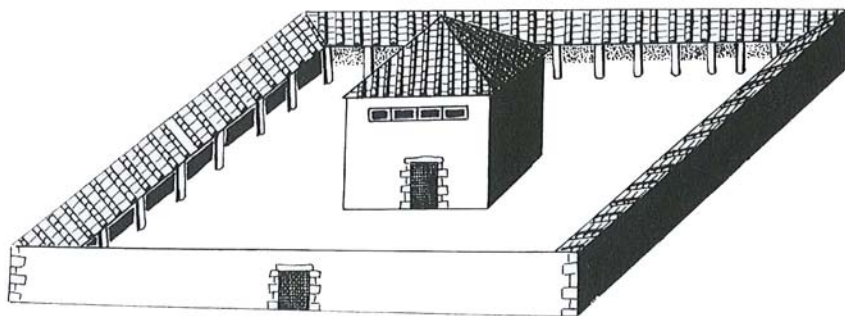


Figure 3 : Réstitution du sanctuaire des Veyrines par A. Vinatié

N°LAN\_1

Source : Vinatié, Baillargeat-Delbos 2002 : 186

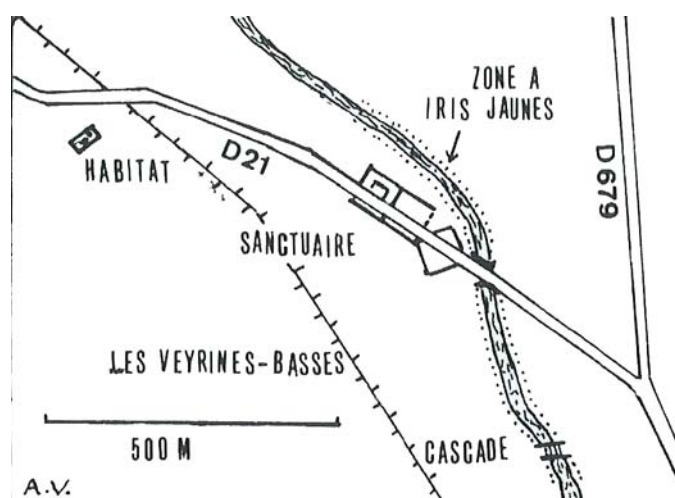


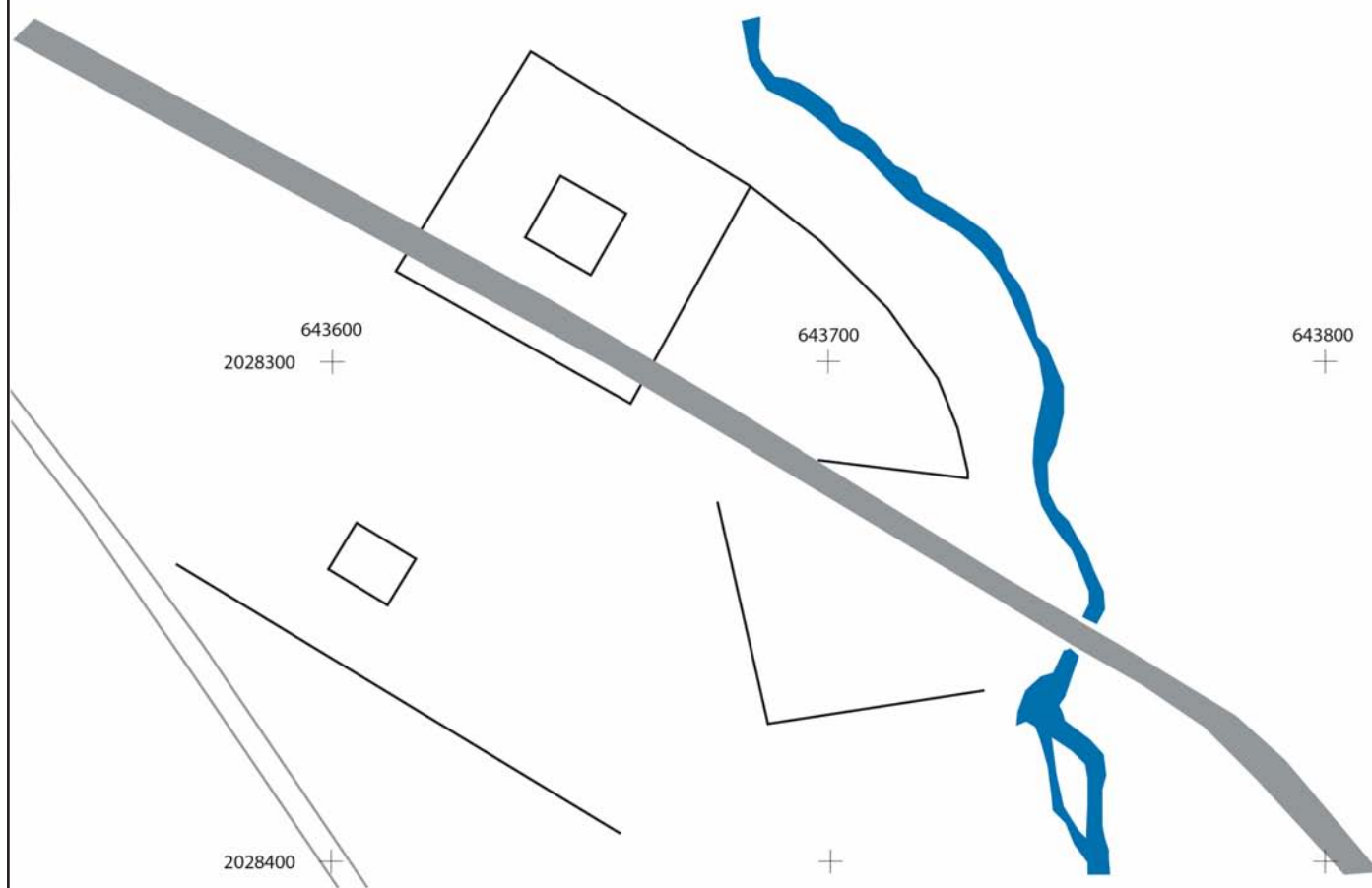
Figure 4 : Plan du site des Veyrines par A. Vinatié

N°LAN\_1

Source : Vinatié, Baillargeat-Delbos 2002 : 202

# Illustration

Redressement du site de Landeyrat (15), 015



- structures antiques
- véloraill
- route D21
- ruisseau des Veyrines

0 25 50m

Figure 5 : Synthèse des structures en élévation sur le site des Veyrines d'après C. Mitton

N°LAN\_1

Source : Mitton 2006 : 88

# Illustration

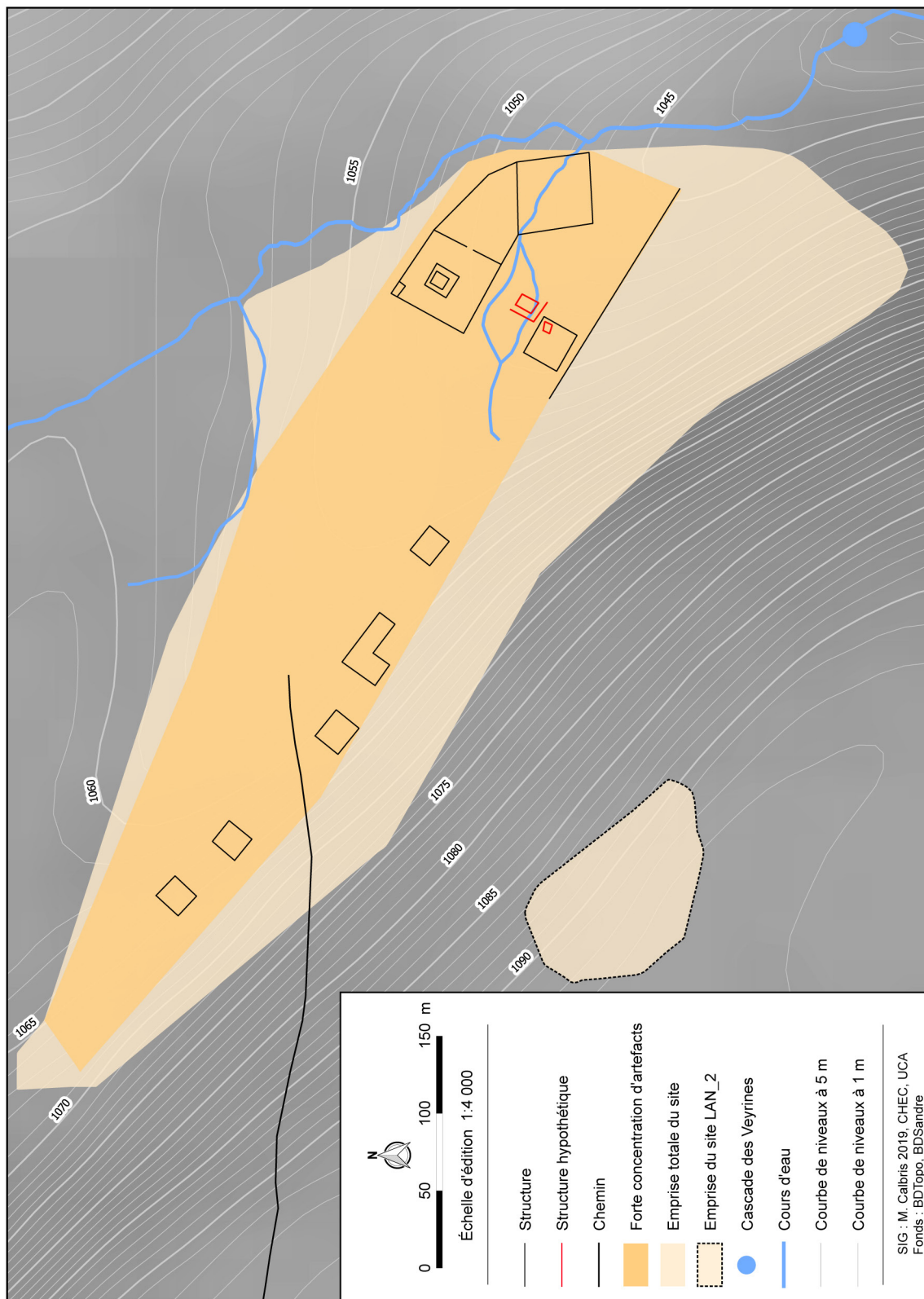


Figure 6 : Synthèse des connaissances sur le site des Veyrines

Source : M. Calbris

N°LAN\_1

# Illustration

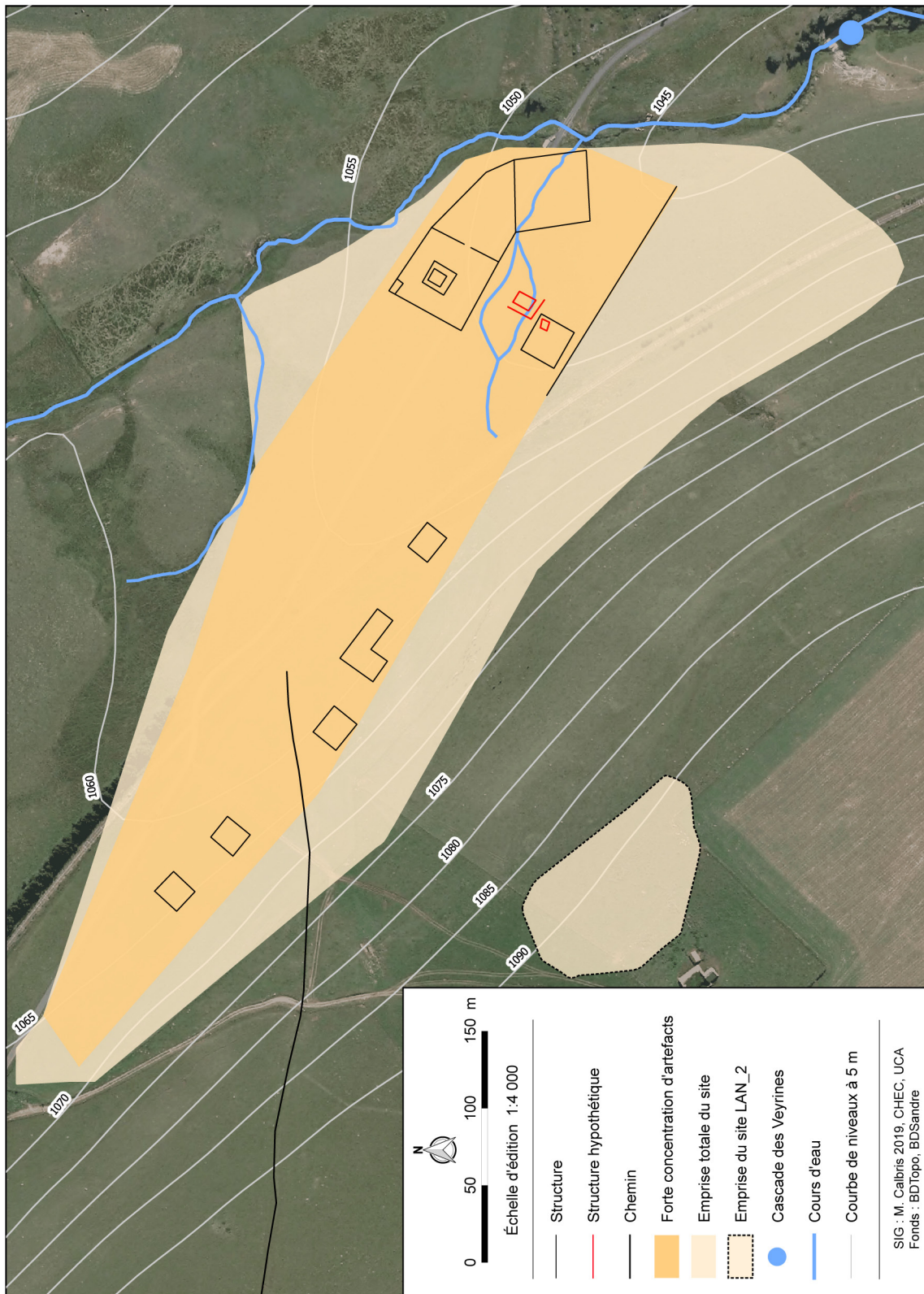


Figure 7 : Synthèse des connaissances sur le site des Veyrines

Source : M. Calbris

N°LAN\_1

# Illustration

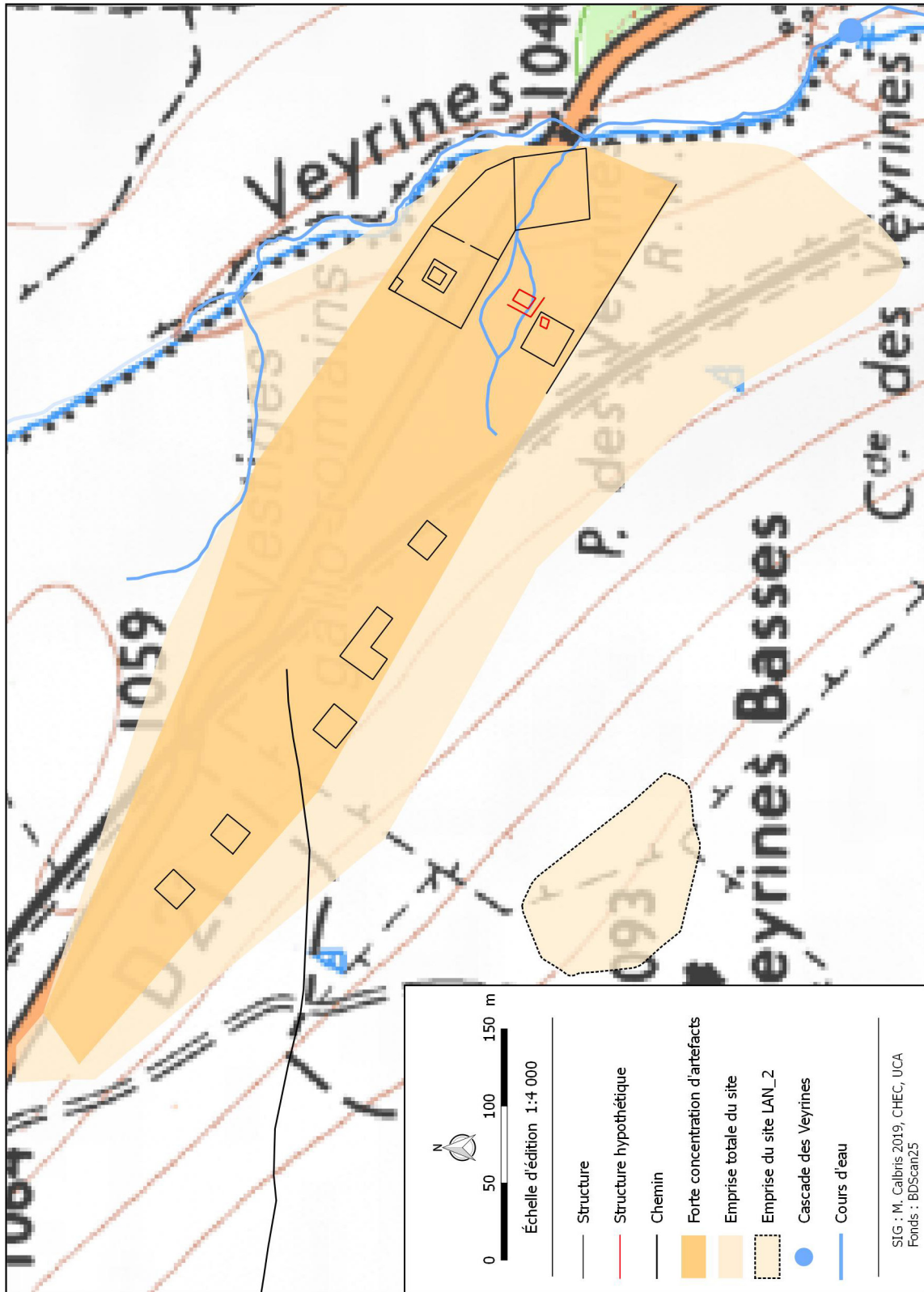


Figure 8 : Synthèse des connaissances sur le site des Veyrines

Source : M. Calbris

N°LAN\_1

# Illustration



Figure 9 : Restitution du site des Veyrines

Source : Pascale Moulier

N°LAN\_1

<b>Localisation</b>
---------------------

Commune Landeyrat

Lieu-dit Les Veyrines Basses

Nom du site Buron des Veyrines Basses

Rayon d'incertitude (m)

Précision de la localisation 4

## Cadastre

## Centroïde (Lambert 93)

Année	Section	Parcelle
2015	C03	353

X 691126 Y 6461494 Z 1092

## Information de localisation

Le site se trouve à proximité du buron des Veyrines Basses qui surplombe le site des Veyrines (LAN\_1).

## Coordonnées supplémentaires

X	Y	Z	Description
---	---	---	-------------

Découverte		Intervention	Historiographie
Inventeur	Date	N° CAG	N° Patriarche
Fernandez M.	1977		
<b>Intervention</b>			
M. Fernandez	Découverte fortuite	1977	
Alphonse Vinatié	Prospection pédestre	1977	
Maxime Calbris	Prospection pédestre	2016	

## Historiographie

L'agriculteur, M. Fernandez a découvert le mobilier romain lors du creusement d'une fosse de 60 cm de profondeur. Seul le vase en sigillée, presque entier, a été conservé. Le reste de la céramique ne semble pas avoir été recueilli. Il est étonnant que cette découverte ne soit jamais reprise dans la bibliographie d'Alphonse Vinatié. Ce n'est que deux ans plus tard qu'il publie et interprète le sanctuaire des Veyrines situé à 400 m au nord-est. Lors de ces articles, il effectue une vraie recherche historiographique et reprend toutes les données de Jean Pagès-Allary, mais ne fait plus mention de la découverte de M. Fernandez. A. Vinatié propose d'interpréter ce vase presque entier comme le signe d'une sépulture ou d'un habitat.

## Interprétation fournie par la bibliographie

Alphonse Vinatié	Habitat
Alphonse Vinatié	Élément funéraire

## Bibliographie

- Vinatié A. (1977) Découverte de vestiges gallo-romains. Coupe gallo-romaine sigillée près du buron des Veyrines. Commune de Landeyrat. *Revue de la Haute-Auvergne* (46) : p. 140-142.

<b>Résultats</b>	<b>Interprétation</b>
------------------	-----------------------

## Travail de terrain pendant la thèse

Les prospections pédestres ont montré un petit nombre de céramiques dans un faible espace. Il s'agit vraisemblablement d'un petit site ou d'une annexe à celui situé en contrebas. Les deux hypothèses évoquées par A. Vinatié (présence d'un établissement ou d'une tombe) ne sont pas éclairées par les prospections. En effet, on peut remarquer à la fois l'absence étonnante de fragment de TCA (hormis un éclat) et la présence de trois fragments de céramiques fines brûlées. Difficile dans ces conditions de donner une réponse catégorique à l'hypothèse d'A. Vinatié.



## Occupation médiévale

Habitat Village médiéval et moderne et burons contemporains

Moyen Âge  
Epoque moderne  
Epoque contemporaine

Élément de construction		Structure	Activité
<b>Type de superficie</b>	<b>Surface (ha)</b>	<b>Phase chronologique</b>	<b>Datation siècle</b>
Emprise reconnue du site	1	Second Âge du Fer	Ie s. av. J.-C.
<b>N° d'UP</b> 119, 120		La Tène D2b	Ie s. ap. J.-C.
<b>Précision de la datation</b> 3		Antiquité	IIe s. ap. J.-C.
<b>Typologie descriptive</b> Site		Augustéen	
<b>Interprétation</b> Établissement		Haut-Empire	
<b>Mobilier archéologique</b>	<b>Somme du mobilier</b> 58		
<b>Code</b>	<b>Nbr</b>	<b>Description</b>	
CB	6	fr.	
CLA	2	fr.	
COX	1	éclat	
COX	1	fr. de fond	
COX	1	fr. de lèvre de pot	
COX	1	fr. d'épaulement	
COX	2	fr. de bord de jatte	
COX	17	fr.	
DOL	1	fr. avec petit cordon	
GRI	1	fr. de fond	
GRI	2	fr.	
GRI-ARD	1	fr.	
GRI-ARD	1	fr. d'épaulement souligné d'un petit cordon	
IND	4	éclats	
KAO	1	fr. brûlé	
MOD	2	fr.	
MOD	3	fr. de fond	
PRO	1	fr.	
RED	1	fr. de fond	
SIG	1	fr.	
SIG	1	fr. brûlé, SIG ?	
SIG		une coupe entière Drag. 35 (figure 1)	
SIG-CG	1	éclat de fond phase 5	
TCA	1	éclat	
TN	1	fr.	
TN	1	fr. de bord de plat de type Menez 2	
TN	1	fr. de fond de jatte	
TR	1	fr. de bord de plat brûlé	
TR	1	fr. de fond avec pied annulaire	

## Illustration

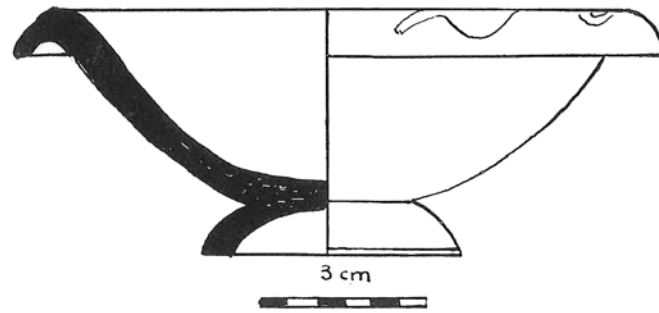


Figure 1 : Coupe en sigillée

Source : Vinatié 1973 : 141

N°LAN\_2

<b>Localisation</b>
---------------------

Commune Landeyrat

Lieu-dit La Fayot

Nom du site Cascade des Prades

Rayon d'incertitude (m)

Précision de la localisation 3

Cadastre

Centroïde (Lambert 93)

Année	Section	Parcelle
2015	C03	415

X	691412	Y	6462754	Z	1080
---	--------	---	---------	---	------

**Information de localisation**

La localisation du site est délicate. Le peu de renseignements en notre possession est contradictoire. En effet, la carte archéologique mentionne le site sous la cascade des Prades alors qu'Alphonse Vinatié le situe sur le replat au dessus de cette chute d'eau. Les coordonnées affichent l'emplacement décrit par A. Vinatié.

**Coordonnées supplémentaires**

X	Y	Z	Description
---	---	---	-------------

Découverte		Intervention	Historiographie
Inventeur	Date	N° CAG	N° Patriarche
Alphonse Vinatié	1996	091	15.091.0099
<b>Intervention</b>			
Alphonse Vinatié	Prospection pédestre	1996	
Maxime Calbris	Prospection pédestre	2015	

**Historiographie**

Le site est découvert par A. Vinatié au cours de ses prospections pédestres. Cependant il ne se semble pas avoir fait l'objet de recherches intenses. Une petite notice nous renseigne sur les découvertes réalisées : tuile, amphore et *dolium*.

**Interprétation fournie par la bibliographie**

Alphonse Vinatié Habitat

**Bibliographie**

- Provost M., Vallat P. (1996) *Carte Archéologique de la Gaule - Le Cantal*. Paris : Fondation Maison des Sciences de l'Homme, p. 111.
- Vinatié A., Baillargeat-Delbos C. (2002) *Archéologie en Cézallier et aux confins du Limon*. Allanche : Les Amis du Vieil Allanche, p. 130.

<b>Résultats</b>	<b>Interprétation</b>
------------------	-----------------------

**Travail de terrain pendant la thèse**

Une prospection à l'ouest de la cascade n'a révélé aucun fragment. Les recherches n'ont pas pu être poursuivies. Quelques tessons ont été retrouvés dans les collections du Musée de la Haute-Auvergne à Saint-Flour. D'après la bibliographie et l'expérience de terrain d'A. Vinatié, nous pouvons maintenir l'interprétation de cette entité comme site.

**Occupation protohistorique****Occupation médiévale**

Élément de construction

Structure

Activité

*Tegula*

<b>Type de superficie</b>	<b>Surface (ha)</b>	<b>Phase chronologique</b>	<b>Datation siècle</b>
N° d'UP 9		Antiquité Haut-Empire	Ie s. ap. J.-C. Ile s. ap. J.-C. IIIe s. ap. J.-C.
<b>Précision de la datation</b> 2			
<b>Typologie descriptive</b> Site			
<b>Interprétation</b> Établissement	Site indéterminé		
<b>Mobilier archéologique</b> Somme du mobilier 17			

Code	Nbr	Description
AMP		fr (d'après la bibliographie)
CB	1	fr.
COX	2	fr. d'anse
COX	3	fr. de bord de pot
COX	4	fr.
COX	4	fr. de fond
DOL		fr. (d'après la bibliographie)
FER		clous (d'après la bibliographie)
SIG	1	éclat
SIG	1	fr. brûlé
SIG	1	fr. de pied annulaire
TCA		fr. (d'après la bibliographie)

<b>Localisation</b>
---------------------

Commune Landeyrat

Lieu-dit Les Paretounes

Nom du site Buron du Pachou

Rayon d'incertitude (m)

Précision de la localisation 4

Cadastre

Centroïde (Lambert 93)

Année	Section	Parcelle
2015	C03	289

X	688500	Y	6461300	Z	1113
---	--------	---	---------	---	------

**Information de localisation**

Les informations très lacunaires dans la carte archéologique ont été complétées par des prospections pédestres. Le site se trouve à l'ouest du buron du Pachou sur la pente de la Montagne des Mas exposée au sud-ouest.

**Coordonnées supplémentaires**

X	Y	Z	Description
---	---	---	-------------

<b>Découverte</b>	<b>Intervention</b>	<b>Historiographie</b>
-------------------	---------------------	------------------------

<b>Inventeur</b>	<b>Date</b>	<b>N° CAG</b>	<b>N° Patriarche</b>
Alphonse Vinatié	1996	091	15.091.0096

**Intervention**

Alphonse Vinatié	Prospection pédestre	1996
Maxime Calbris	Prospection pédestre	2017

**Historiographie**

Seule la carte archéologique mentionne ce site avec la découverte de fragments de *tegula* et des structures ovales (15 x 7 m).

**Interprétation fournie par la bibliographie**

Alphonse Vinatié	Habitat
------------------	---------

**Bibliographie**

- Provost M., Vallat P. (1996) *Carte Archéologique de la Gaule - Le Cantal*. Paris : Fondation Maison des Sciences de l'Homme, p. 111.

<b>Résultats</b>	<b>Interprétation</b>
------------------	-----------------------

**Travail de terrain pendant la thèse**

La prospection a été menée sur près de 19 ha. Nous avons pu localiser des concentrations de céramiques mais pas les structures décrites par A. Vinatié (figures 1 et 2). La datation pose problème puisque nous ne disposons pas assez de marqueurs chronologiques. Le site est certainement occupé au Haut-Empire.

**Occupation protohistorique****Occupation médiévale**

Élément de construction

Structure

Activité

*Tegula*

Type de superficie

Surface (ha)

Phase chronologique

Datation siècle

Emprise reconnue du site

1,6

Antiquité

Ie s. ap. J.-C.

N° d'UP 380 à 383, 392 à 396

Haut-Empire

Ile s. ap. J.-C.

Précision de la datation 2

Typologie descriptive Site

Interprétation Établissement

Grand établissement agropastoral

## Mobilier archéologique Somme du mobilier 117

Code	Nbr	Description
CB	5	fr.
CLA	1	fr.
COX	1	fr. avec deux trous de part et d'autre de la surface mais ne se rejoignent pas
COX	1	fr. d'anse de cruche, amphorette pâte claire
COX	1	fr. de bord
COX	1	fr. de bord de jatte
COX	1	fr. de bord de marmite
COX	1	fr. de bord de pot
COX	1	fr. de carène
COX	1	fr. de lèvre
COX	1	fr. de lèvre de gobelet
COX	2	fr. de fond
COX	54	fr.
FER	1	clou moderne
FER	1	petite plaque
FIN	1	éclat
GLA	1	fr.
GRI	3	fr.
GRI-ARD	1	fr.
IND	7	fr.
MAT	1	fr. d'ardoise
MED/MOD	1	fr. avec décor à la molette
MED/MOD	1	fr. de fond
MED/MOD	5	fr.
MOD	3	fr.
PRO	7	fr.
RED	1	fr. de bord brûlé
RED	11	fr.
SIG-SG	1	fr. de pied annulaire
TCA		fr. (d'après la bibliographie)

# Illustration

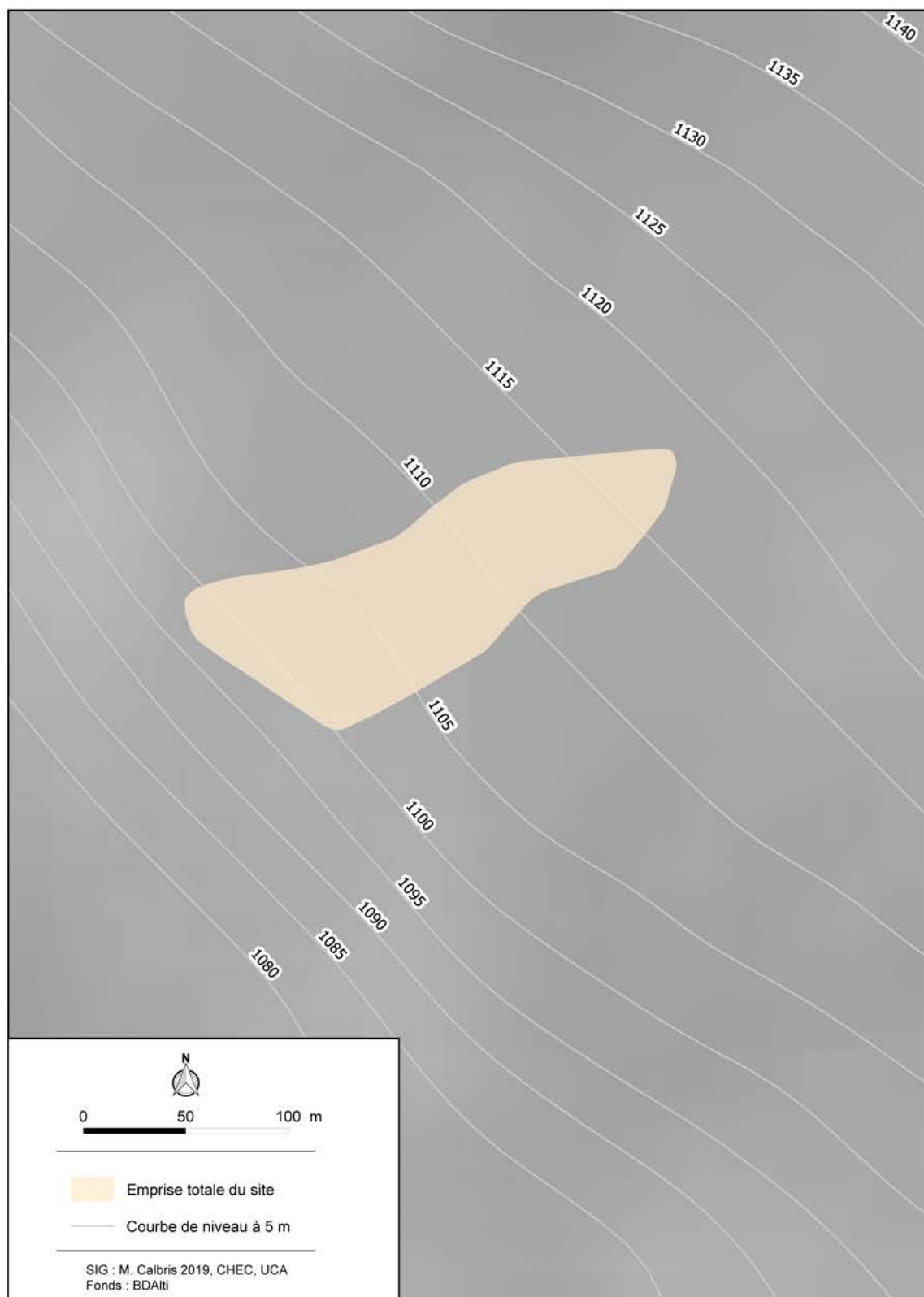


Figure 1 : Carte de synthèse de l'habitat du site du Buron du Pachou

N°LAN\_4

Source : M. Calbris

# Illustration



Figure 2 : Carte de synthèse de l'habitat du site du Buron du Pachou

N°LAN\_4

Source : M. Calbris



<b>Localisation</b>
---------------------

Commune Landeyrat

Lieu-dit Les Paretounes

Nom du site Buron de Boutiffare

Rayon d'incertitude (m)

Précision de la localisation 2

Cadastre

Centroïde (Lambert 93)

Année	Section	Parcelle
2015	C03	357

X	688766	Y	6460577	Z	1130
---	--------	---	---------	---	------

**Information de localisation**

Le site est à la limite communale entre Landeyrat et Saint-Saturnin. Le buron de Boutiffare se trouve sur la commune de Saint-Saturnin. La localisation reste approximative.

**Coordonnées supplémentaires**

X	Y	Z	Description
---	---	---	-------------

<b>Découverte</b>	<b>Intervention</b>	<b>Historiographie</b>
-------------------	---------------------	------------------------

<b>Inventeur</b>	<b>Date</b>	<b>N° CAG</b>	<b>N° Patriarche</b>
Baillargeat Liliane	1996	091	15.091.0097

**Intervention**

Liliane Baillargeat	Prospection pédestre	1996
Maxime Calbris	Prospection pédestre	2017

**Historiographie**

L'historiographie reste très discrète concernant ce site. Sa seule mention a été écrite dans la carte archéologique. Les découvertes se résument en quelques fragments de céramique qui n'ont pas été retrouvés dans les musées.

**Interprétation fournie par la bibliographie**

Alphonse Vinatié	Habitat
------------------	---------

**Bibliographie**

- Provost M., Vallat P. (1996) *Carte Archéologique de la Gaule - Le Cantal*. Paris : Fondation Maison des Sciences de l'Homme, p. 111.

<b>Résultats</b>	<b>Interprétation</b>
------------------	-----------------------

**Travail de terrain pendant la thèse**

Les 13 hectares parcourus à la limite de la commune de Landeyrat et de Saint-Saturnin ne nous ont pas permis d'appréhender le site. En effet, un fragment et un éclat de céramique fine antique ont été découverts.

**Occupation protohistorique****Occupation médiévale**

<b>Élément de construction</b>	<b>Structure</b>	<b>Activité</b>
<i>Tegula</i>		
<b>Type de superficie</b>	<b>Surface (ha)</b>	<b>Phase chronologique</b>
N° d'UP 378, 379		Antiquité Haut-Empire
		<b>Datation siècle</b>
		Ie s. ap. J.-C. Ile s. ap. J.-C.

Précision de la datation 2

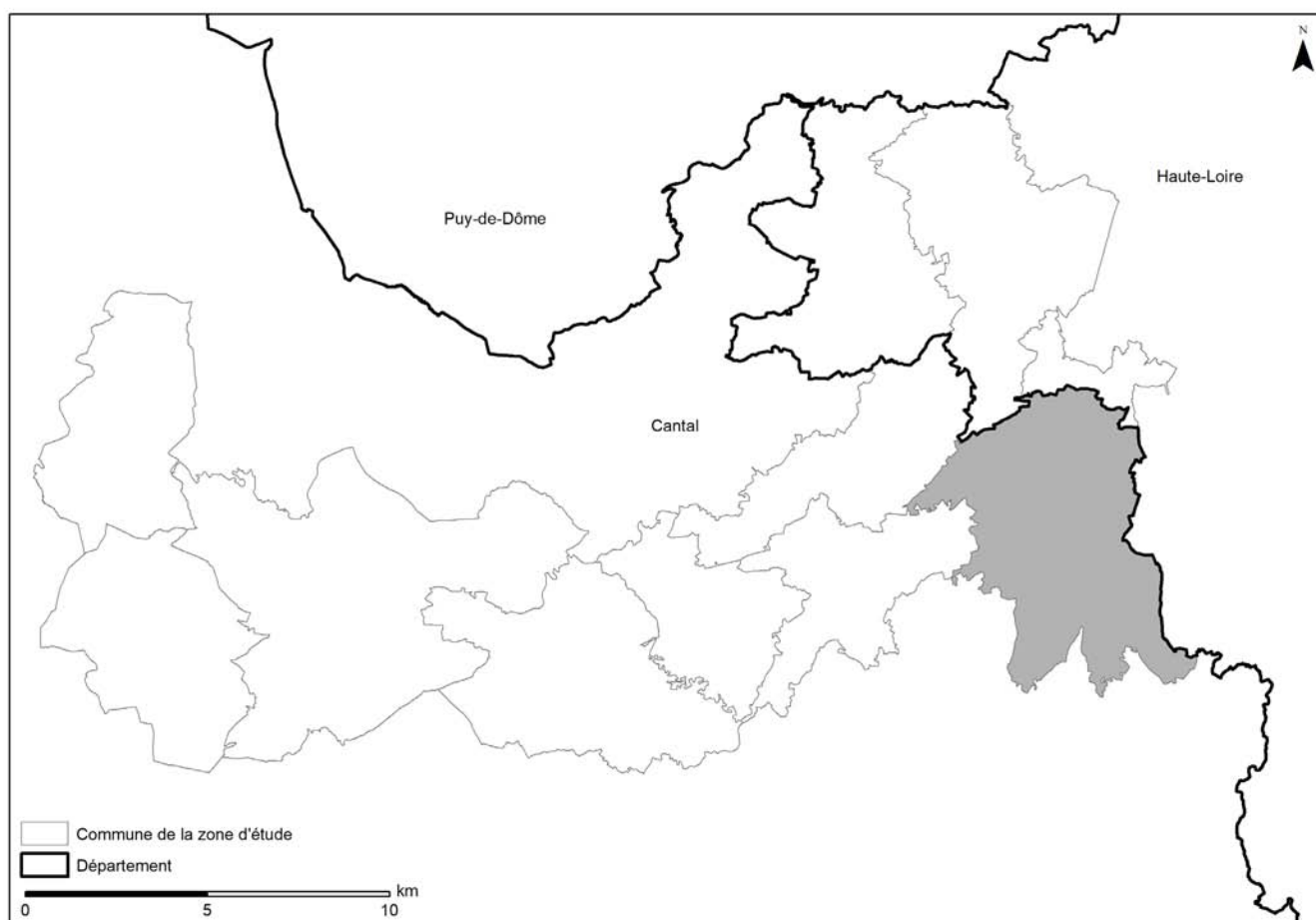
Typologie descriptive Indice de site

Interprétation Établissement

Mobilier archéologique Somme du mobilier 10

<b>Code</b>	<b>Nbr</b>	<b>Description</b>
CB		fr. (d'après la bibliographie)
COX		fr. (d'après la bibliographie)
FIN	1	éclat
FIN	1	fr.
IND	4	fr.
MED/MOD	1	fr.
MOD	3	fr.
SIG		fr. (d'après la bibliographie)
TCA		fr. (d'après la bibliographie)

# Massiac



Code INSEE : **15119**

Superficie de la commune / Espace Nord-Est Cantal (en km<sup>2</sup>) : **35 / 248**

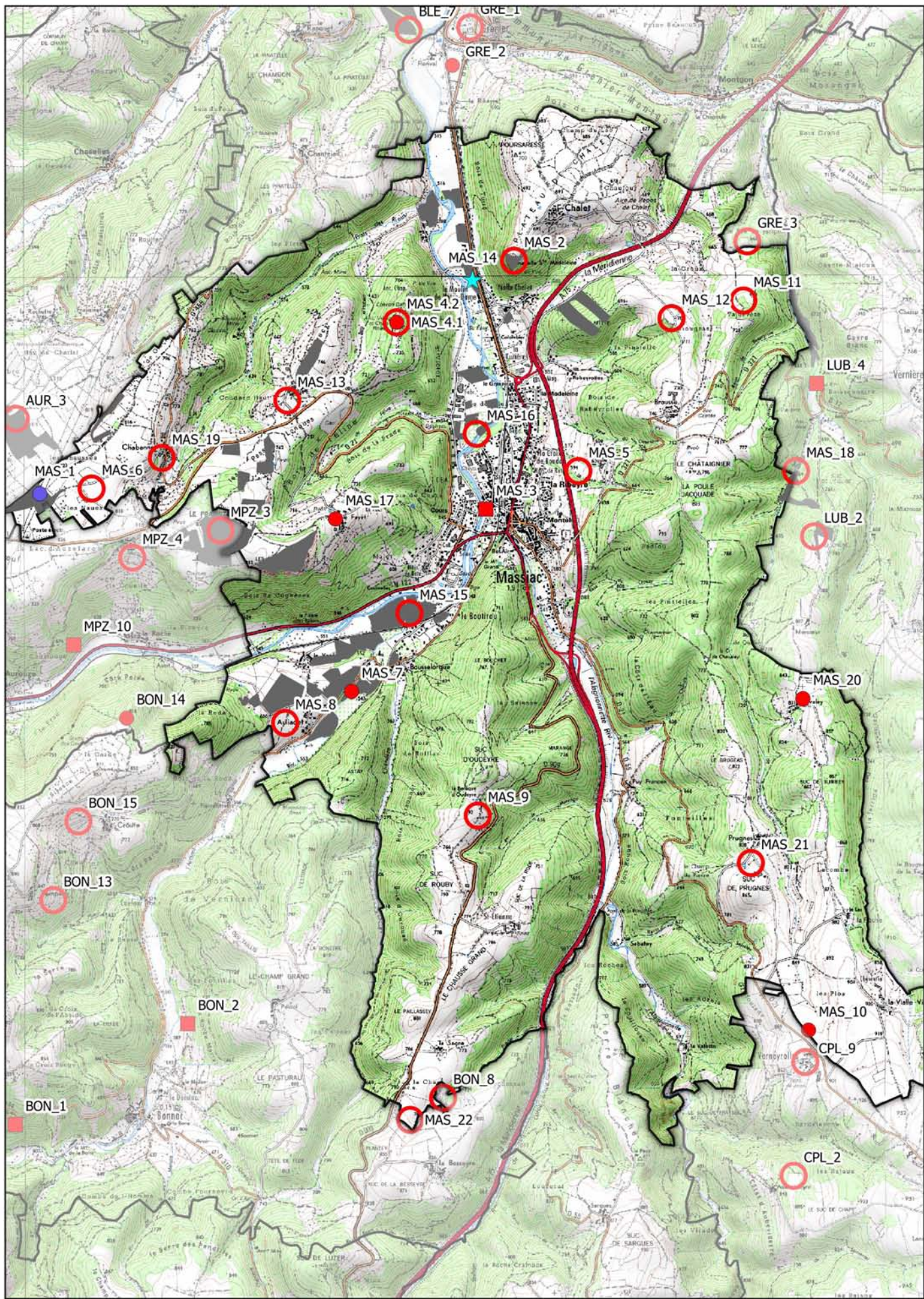
Altitude minimale / maximale : **514 / 1003**

Principaux cours d'eau : **l'Arcueil, l'Alagnon, l'Alagnonnette**


Nombre d'entités archéologiques dans la commune / dans la zone d'étude : **22 / 121**

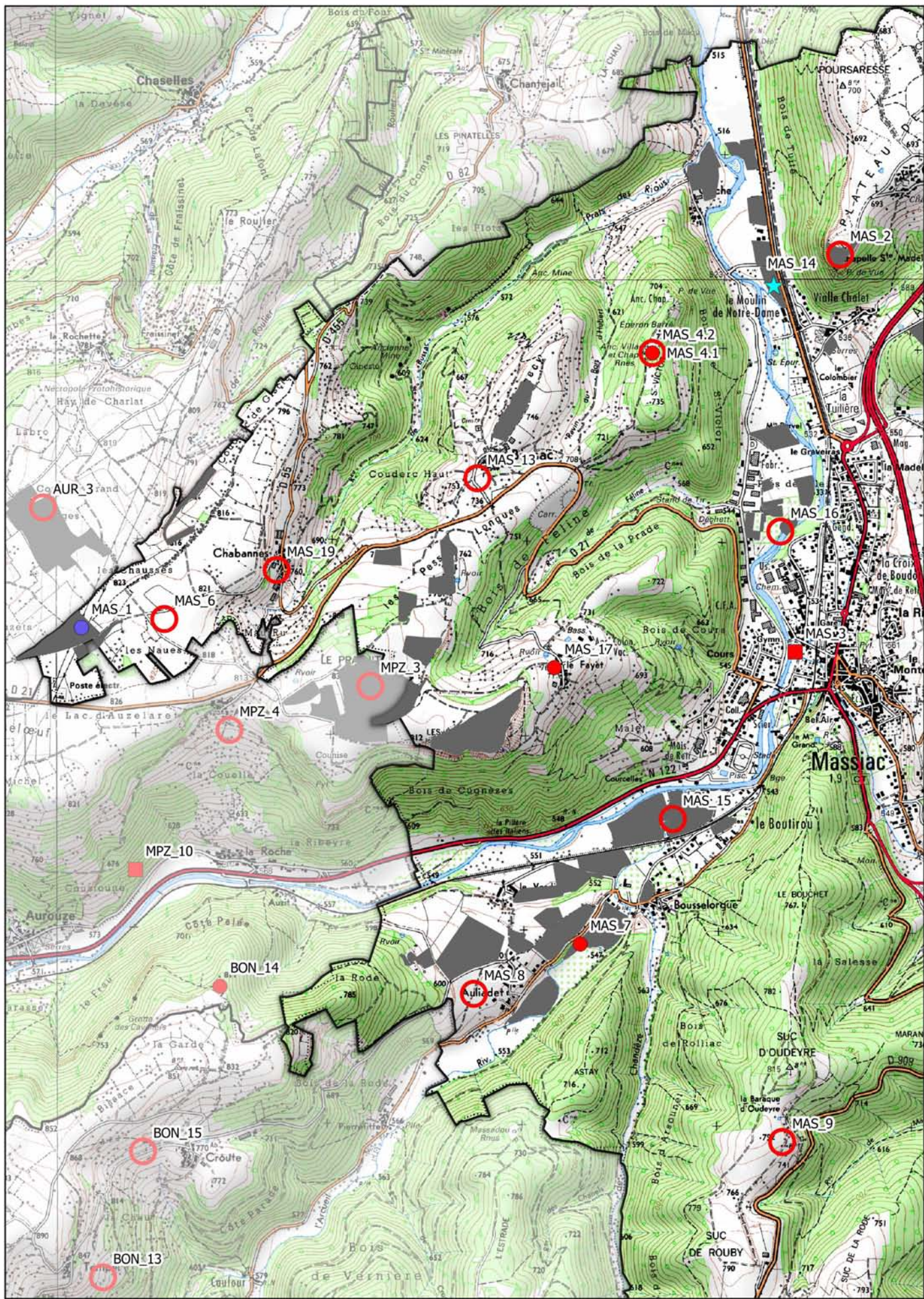
Superficie prospectée dans la commune / dans la zone d'étude (ha) : **89,56 / 727,75**

Nombre d'entités prospectées dans la commune / dans la zone d'étude : **6 / 35**




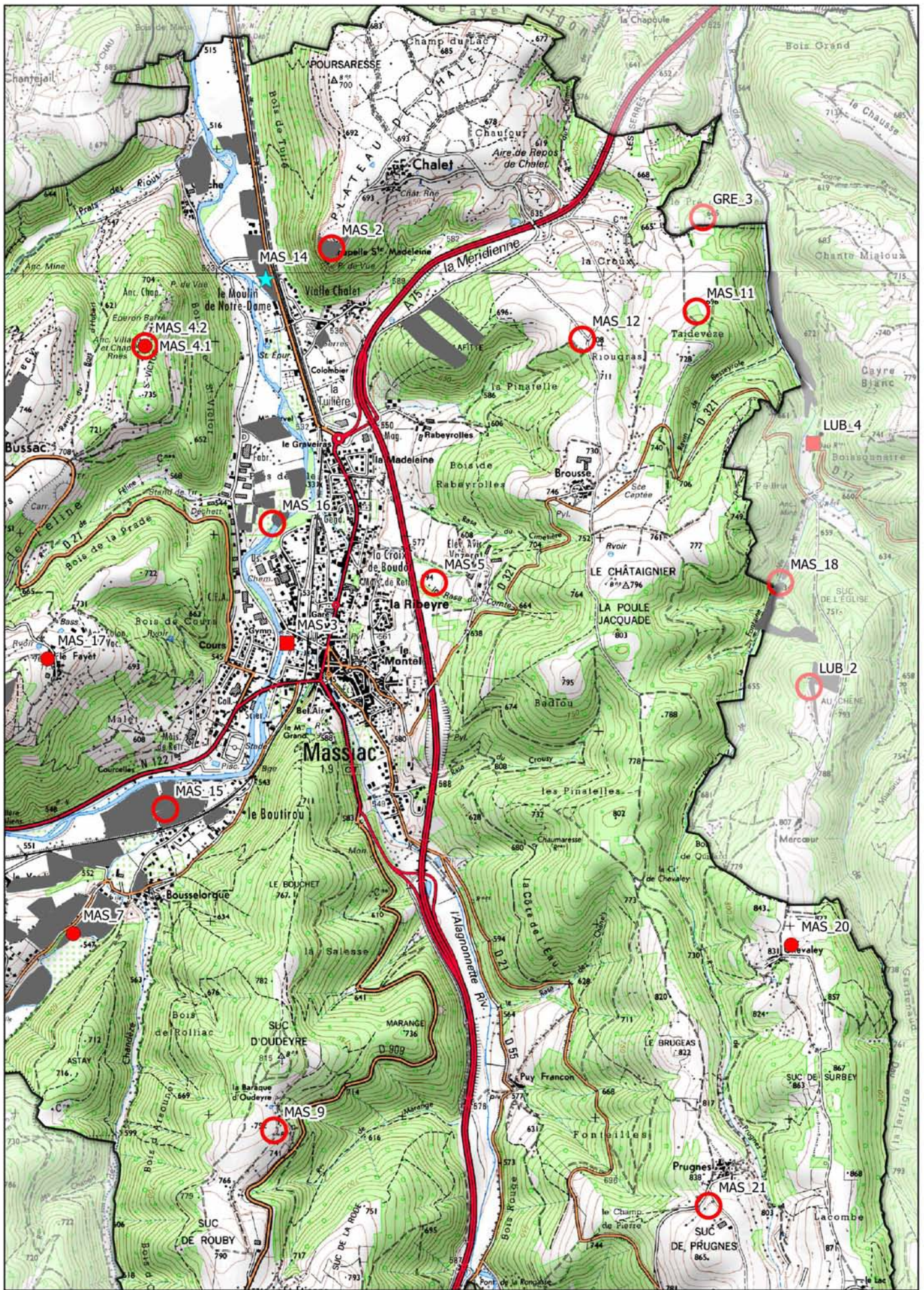
**Entités archéologiques sur la commune de Massiac**






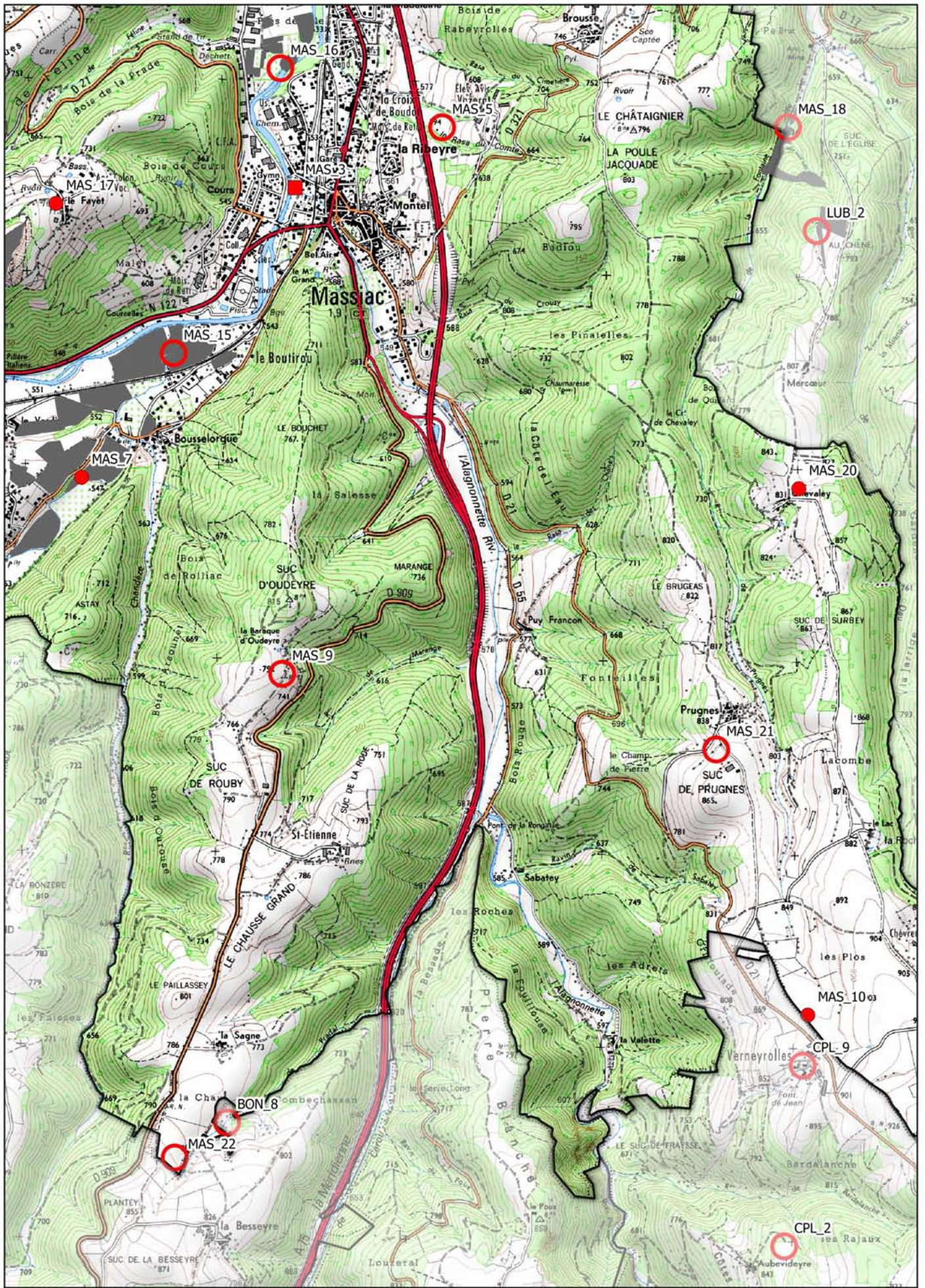
**Entités archéologiques  
sur la commune de Massiac**






**Entités archéologiques  
sur la commune de Massiac**





**Entités archéologiques  
sur la commune de Massiac**



<b>Localisation</b>
---------------------

Commune Massiac

Lieu-dit

Nom du site *Via terrana*

Rayon d'incertitude (m)

Précision de la localisation 4

Cadastre

Centroïde (Lambert 93)

Année Section Parcelle

X 711619 Y 6461632 Z 825

**Information de localisation**

La voie mentionnée sur la commune d'Auriac-l'Eglise se poursuit à Massiac.

**Coordonnées supplémentaires**

X	Y	Z	Description
712066	6461959	816	
712363	6462309	819	

Découverte	Intervention	Historiographie
------------	--------------	-----------------

**Inventeur****Date****N° CAG****N° Patriarche**

Alphonse Vinatié

119

15.119.0063

**Intervention**

Alphonse Vinatié

Prospection pédestre

Karine Prêtre

Prospection pédestre

2005

**Historiographie**

« Cette voie antique est donnée comme la voie romaine de Figeac à Massiac et Brioude. Elle aurait été construite au temps d'Agrippa. Archéologiquement, rien ne le prouve. [...] La preuve la plus nette serait la découverte de bornes milliaires. À ce jour aucune n'a été reconnue sur son parcours. [...] un tronçon est très apparent avant le carrefour de la Bousseleuf. Elle a alors de 5 à 7 m de large et des pierres de bordures, les *marginés* apparaissent » (Vinatié 1973 : 513-514).

« Rien ne nous permet de définir que ces chemins sont antiques, jusqu'au village de Chabanne. Une prospection de part et d'autre du chemin n'a rien donné. Le tronçon de voie relevé semble être le prolongement de la voie antique Brioude-Figeac » (Prêtre 2005b : 89).

**Interprétation fournie par la bibliographie**

Alphonse Vinatié

Voie

**Bibliographie**

- Dacko M. (2007) *Les voies romaines de la cité arverne. Rapport de prospection thématique*, Clermont-Ferrand : SRA Auvergne, p. 23.
- Dacko M. (2016) *Circuler dans le Massif central à l'époque romaine. Réseaux, infrastructures et équipements routiers. Le cas des cités arverne et vellave*. Thèse de doctorat sous la direction de F. Trément, Clermont-Ferrand : Université Blaise Pascal, Clermont II, vol. 5, p. 89-92.
- Prêtre K. (2005a) *L'occupation du sol à l'époque gallo-romaine dans le Nord-est du cantalien (commune d'Auriac-l'Eglise, La Chapelle-Laurent, Massiac, et Molompize), Rapport de prospection*, Clermont-Ferrand : SRA Auvergne, p. 131-132.
- Prêtre K. (2005b) *L'occupation du sol à l'époque gallo-romaine dans le Nord-est cantalien*. Mémoire de Maîtrise sous la direction de F. Trément, Clermont-Ferrand : Université Blaise Pascal, Clermont II, p. 89-90.
- Provost M., Vallat P. (1996) *Carte Archéologique de la Gaule - le Cantal*. Paris : Fondation Maison des Sciences de l'Homme, p. 119.
- Touring Club de France (1972) *Guide-répertoire d'archéologie antique (époque celtique, romaine, mérovingienne). Puy-de-Dôme et Cantal*. Paris, p. 53.
- Vinatié A. (1973) Contribution à l'étude de l'occupation gallo-romaine dans la région de Massiac (deuxième partie). *Revue de la Haute-Auvergne* (43) : p. 513-517.



- Vinatié A. (1995) *Sur les chemins du temps au Pays de Massiac – 15 000 ans d’histoire de la fin du paléolithique à l’aube du Moyen Âge. Archéologie et Histoire*. Aurillac : Communauté de communes du Pays de Massiac, p. 177, 245-248.

Résultats	Interprétation
-----------	----------------

### Travail de terrain pendant la thèse

Il est difficile d’affirmer que le chemin possède une origine antique. La carte de l’état-major produite au milieu du XIXe s. prouve que ce chemin était praticable.

### Occupation protohistorique

### Occupation médiévale

Élément de construction		Structure	Activité	
		Élément de voirie		
Type de superficie	Surface (ha)	Phase chronologique	Datation siècle	
N° d’UP		Antiquité		
Précision de la datation 0				
Typologie descriptive		Indice de site		
Interprétation		Élément de voirie		
Mobilier archéologique		Somme du mobilier		
Code	Nbr	Description		

<b>Localisation</b>
---------------------

Commune Massiac

Lieu-dit Chalet

Nom du site Chalet

Rayon d'incertitude (m)

Précision de la localisation 3

Cadastre

Centroïde (Lambert 93)

Année	Section	Parcelle
2016	ZK	48

X	715520	Y	6463550	Z	701
---	--------	---	---------	---	-----

**Information de localisation**

Le site se trouve sur un petit éperon rocheux qui domine la vallée de l'Alagnon à l'est.

**Coordonnées supplémentaires**

X	Y	Z	Description
---	---	---	-------------

<b>Découverte</b>	<b>Intervention</b>	<b>Historiographie</b>
-------------------	---------------------	------------------------

<b>Inventeur</b>	<b>Date</b>	<b>N° CAG</b>	<b>N° Patriarche</b>
Alphonse Vinatié	1982	119-24	15.119.0010

**Intervention**

Alphonse Vinatié	Travaux ruraux	1982
Philippe Vergain	Diagnostic	2002
Maxime Calbris	Prospection pédestre	2017

**Historiographie**

Jean-Baptiste Deribier du Chatelet mentionne dès 1852 des fouilles pratiquées au sommet de l'éperon. Il signale nombre de découvertes concernant les périodes anciennes : haches polies notamment. Jean Rieuf, un siècle plus tard, idéalise le rocher en le qualifiant de druidique (Rieuf 1971 : 69). En 1982, Alphonse Vinatié remarque, lors de l'élargissement du chemin menant à la chapelle, plusieurs tuiles et céramiques romaines. Malgré la faiblesse des informations, il propose d'interpréter le lieu comme un sanctuaire de hauteur en soulignant la position topographique avantageuse. Claire Mitton l'intègre dans son mémoire de master en lui associant un indice de fiabilité 0 : elle rejette l'hypothèse de temple romain.

Les sondages menés en 2002 autour de la chapelle Sainte-Madeleine n'ont pas apporté d'information concernant la période romaine.

**Interprétation fournie par la bibliographie**

Alphonse Vinatié	Lieu de culte	
Claire Mitton	Lieu de culte	L'hypothèse du temple est rejetée

**Bibliographie**

- Deribier du Chatelet J.-B., De Chazelles P. (1852) *Dictionnaire statistique et historique du département du Cantal*. Aurillac : Imprimerie de Picut.
- Mitton C. (2006a) *Les sanctuaires ruraux gallo-romains arvernes et vellaves, approche critique de la documentation bibliographique et archéologique*. Mémoire de Master sous la direction de F. Trément, Clermont-Ferrand : Université Blaise Pascal, Clermont II, vol. 4, p. 96-99.
- Mitton C. (2006b) *Les sanctuaires ruraux gallo-romains arvernes et vellaves*. Rapport de prospection, Clermont-Ferrand : SRA Auvergne, p. 236-238.
- Prêtre K. (2005) *L'occupation du sol à l'époque gallo-romaine dans le Nord-est du cantalien (commune d'Auriac-l'Eglise, La Chapelle-Laurent, Massiac, et Molompize)*, Rapport de prospection, Clermont-Ferrand : SRA Auvergne, p. 140-141.
- Provost M., Vallat P. (1996) *Carte Archéologique de la Gaule - le Cantal*. Paris : Fondation Maison des Sciences de l'Homme, p. 122.
- Rieuf J (1971) *Massiac et son canton*. Aurillac, p. 69.

- Rieuf J. (1976) Le château des Mercoeur à Chalès-le-Chastel près de Massiac. *Revue de la Haute-Auvergne* (45) : p. 572-573.
- Vinatié A. (1995) *Sur les chemins du temps au Pays de Massiac – 15 000 ans d’histoire de la fin du paléolithique à l’aube du Moyen Âge*. Archéologie et Histoire. Aurillac : Communauté de communes du Pays de Massiac, p. 144.
- Vinatié A., Baillargeat-Delbos C. (2011) Nouvelles observation sur l’occupation humaine protohistorique et antique du plateau de Chalet de Massiac. *Revue de la Haute-Auvergne* (73) : p. 159-158.

Résultats	Interprétation
-----------	----------------

### Travail de terrain pendant la thèse

Le mobilier archéologique inventorié est conservé au Musée de la Haute-Auvergne à Saint-Flour. Nous avons pu également retrouver les éléments découverts lors de la fouille de 2002. Un peu plus de 1970 artefacts ont été inventoriés. Nous avons choisi d’extraire de la notice les fragments de céramique protohistorique, les silex et les céramiques modernes pour ne conserver que la quarantaine de fragments antiques.

Les informations bibliographiques abondent dans le sens d’un site mais les prospections que nous avons menées n’ont pas révélé d’information probante. La question d’une occupation au haut Moyen Âge avant l’installation de la forteresse reste également en suspens.

### Occupation protohistorique

Occupation

Néolithique  
Âge du Bronze final  
Premier Âge du Fer

### Occupation médiévale

*Castrum* et Un château et sa chapelle sont élevés sur l’éperon.  
lieu de culte

Moyen Âge

Élément de construction	Structure	Activité
<i>Tegula</i>		
Type de superficie	Surface (ha)	Phase chronologique
N° d’UP 209		Antiquité
Précision de la datation 3		Augustéen
Typologie descriptive Site		Haut-Empire
Interprétation Établissement	Site indéterminé	
		Datation siècle
		Ie s. av. J.-C.
		Ie s. ap. J.-C.
		IIe s. ap. J.-C.
		IIIe s. ap. J.-C.

### Mobilier archéologique Somme du mobilier 45

Code	Nbr	Description
CNT	8	fr. PRO ? MED ?
COX	1	fr. de passoire ?, les trous sont répartis en triangle
CRG	1	fr. d'anse
DIV	1	pietre, calcédoine ?
DIV	1	pietre, lave galet
DIV	2	fusaïoles
HMA	2	fr.
IND	1	fr. d'épaulement avec att. anf. d'anse
IND	3	fr. de bord
PF	1	éclat de pied brûlé
PF	1	fr. avec décor sablé

PF	1	fr. de fond
PF	4	fr. avec décor en épingle
ROM	1	fr. de bord avec petit marli, céramique romaine ?
SIG	1	fr. de sigillée ?
SIG-CG	1	fr. de bord Drag. 37 moulé, phase 5
SIG-CG	1	fr. de bord Lez.018, phase 4
SIG-CG	1	fr. de carène Drag. 45, Lez.100, phase 7, crinière du mufle
SIG-CG	1	fr. de Drag. 37 décor moulé, phase 6
SIG-CG	1	fr. de Drag. 37 décor moulé, phase 7
SIG-CG	1	fr. de fond Drag. 37 moulé, phase 5
SIG-CG	3	fr. de Drag. 37 décor moulé, phase 5
SIG-SG	1	fr. de bord Drag. 35 décor en gouttes d'eau, brûlé (60 - IIe s. ap. J.-C.)
SIG-SG	1	fr. de coupe
SIG-SG	1	fr. de fond Déch. 67 (60 - 100 ap. J.-C.)
SIG-SG	1	fr. de fond, décor moulé Drag. 29
TCA		fr. de tegula (d'après la bibliographie)
TN	3	fr. décor à la molette

<b>Localisation</b>
---------------------

Commune Massiac

Lieu-dit Le Bourg

Nom du site La Ribeyre, La Branche

Rayon d'incertitude (m) 200

Précision de la localisation 2

## Cadastre

## Centroïde (Lambert 93)

Année Section Parcelle

X 715289 Y 6461507 Z 533

## Information de localisation

La bibliographie indique la confluence de l'Alagnon et de l'Alagnonette.

## Coordonnées supplémentaires

X	Y	Z	Description
---	---	---	-------------

<b>Découverte</b>	<b>Intervention</b>	<b>Historiographie</b>
-------------------	---------------------	------------------------

<b>Inventeur</b>	<b>Date</b>	<b>N° CAG</b>	<b>N° Patriarche</b>
Jean Rieuf	1958	119-20	

## Intervention

Jean Rieuf	Prospection pedestre	1958
------------	----------------------	------

## Historiographie

La crue de l'Alagnon et de l'Alagnonette de 1913 a mis au jour des tuiles romaines, des murs et un dallage. Jean Rieuf a prospecté en 1958 le secteur et a ramassé des *tegulae*.

## Interprétation fournie par la bibliographie

## Bibliographie

- Prêtre K. (2005) *L'occupation du sol à l'époque gallo-romaine dans le Nord-est cantalien*. Mémoire de Maîtrise sous la direction de F. Trément, Clermont-Ferrand : Université Blaise Pascal, Clermont II, p. 105.
- Provost M., Vallat P. (1996) *Carte Archéologique de la Gaule - le Cantal*. Paris : Fondation Maison des Sciences de l'Homme, p. 121.
- Rieuf J (1958) *Massiac, son origine - ses seigneurs - sa paroisse - sa commune*. Aurillac, p. 32.
- Rieuf J (1971) *Massiac et son canton*. Aurillac, p. 37.

<b>Résultats</b>	<b>Interprétation</b>
------------------	-----------------------

## Travail de terrain pendant la thèse

Le mobilier n'a pas été retrouvé dans les musées. La faiblesse des informations nous oblige à classer cette entité comme une donnée bibliographique.

## Occupation protohistorique

## Occupation médiévale

Habitat groupé Massiac se développe au cours du Moyen Âge.

Moyen Âge

## Élément de construction

Dallage

*Tegula*

## Structure

Mur

Sol

## Activité

Type de superficie

Surface (ha)

Phase chronologique

Datation siècle

N° d'UP

Antiquité

Précision de la datation 1

**Typologie descriptive** Autre donnée bibliographique**Interprétation** Établissement**Mobilier archéologique** Somme du mobilier

<b>Code</b>	<b>Nbr</b>	<b>Description</b>
ROM		fr. (d'après la bibliographie)
TCA		fr. de tegula (d'après la bibliographie)

<b>Localisation</b>
---------------------

Commune Massiac

Lieu-dit Saint-Victor

Nom du site Saint-Victor

Rayon d'incertitude (m)

Précision de la localisation 4

## Cadastré

## Centroïde (Lambert 93)

Année	Section	Parcelle
2016	EZ	40

X	714555	Y	6463044	Z	731
---	--------	---	---------	---	-----

## Information de localisation

Le site se trouve sur un éperon dont l'extrémité nord, très escarpée, surplombe de plus de 200 m vallée de l'Alagnon. Le plateau est long de 600 m et sa largeur varie de 30 à 200 m.

## Coordonnées supplémentaires

X	Y	Z	Description
---	---	---	-------------

<b>Découverte</b>	<b>Intervention</b>	<b>Historiographie</b>
-------------------	---------------------	------------------------

<b>Inventeur</b>	<b>Date</b>	<b>N° CAG</b>	<b>N° Patriarche</b>
		119-31	15.119.0049

## Intervention

Alphonse Aymar	Prospection pedestre	
Alexis Delrieux	Prospection pedestre	
Alphonse Vinatié	Prospection pedestre	
Luc Tixier	Fouille programmée	1972 à 1982
Maxime Calbris	Prospection pedestre	2017

## Historiographie

La seule source qui mentionne le site de Saint-Victor en 933 est le Cartulaire de Brioude. Giraldus et Seginildis donnent au chapitre de Brioude leur église de Saint-Victor. Aucune autre source ni épigraphie ne vient compléter le corpus.

Il est difficile d'émettre une date de découverte du site. De toute évidence, depuis presque un siècle, nous savons que le plateau fut occupé entre le Néolithique et l'époque moderne. Les premières données fiables proviennent des découvertes de silex par Alexis Delrieux. Évidemment, ce sont les fouilles pendant la décennie des années 1970 (de 1972 à 1982), dirigées par Luc Tixier, qui ont permis d'améliorer considérablement nos connaissances sur le village moderne. Les dernières années ont notamment permis d'atteindre les couches les plus anciennes au niveau de l'église. Un bâtiment du IV<sup>e</sup> s. décoré de marbre aurait été découvert. Cette structure longue de 19 m et large de 8, est interprétée comme une basilique. Les fouilles ont montré une ornementation luxueuse avec la présence de marbre, de mosaïques et de mortier de tuileau. Les archéologues évoquent la présence d'une basilique transformée au cours du Moyen Âge en église (figure 1). L'occupation tardo-antique est fermée par un rempart, conservé sur une faible surface (figures 2 et 3). Des sépultures dans des coffres de *tegulae* ont pu être datées de cette période. Cet espace est réutilisé et agrandi au cours du haut Moyen Âge. L'église comporte désormais une nef centrale et une annexe sépulcrale dont on attribue la réservation de l'emplacement à un lignage familial et plusieurs annexes latérales. L'église est réaménagée au XII<sup>e</sup> siècle. Seul le cœur a pu être daté de cette période. Il est complété par la suite par une grande nef au XIII<sup>e</sup> – XIV<sup>e</sup> siècle. L'aménagement de l'église jusqu'au XVI<sup>e</sup> siècle s'opère avec le développement du village à côté et de la création d'un four à pain. Le village est abandonné au cours du XVI<sup>e</sup> siècle.

Depuis 1982, aucune autre information n'est venue compléter celles acquises par les fouilles. Une intervention avant 1990, en amont de réaménagements autour de la chapelle contemporaine à l'extrémité nord de l'éperon, est venue apporter un lot de mobilier protohistorique. Aucun rapport n'a été retrouvé.

## Interprétation fournie par la bibliographie

## Bibliographie

- Aymar A. (1927) Le plateau de Saint-Victor de Massiac et son enceinte fortifiée. *Revue de la Haute-Auvergne* : p. 1-7.
- Bertrand P., Raynal J.-P. (1991) Apport de la micromorphologie à l'étude archéologique du médiéval de Saint-Victor de Massiac. *Revue Archéologique du Centre de la France* (30) : p. 137-150.
- Chabert S., Martinez D. (2017) Les établissements perchés de l'Auvergne (IVe-VIIe s. apr. J.-C.) : de nouvelles formes d'habitat groupé. *Gallia* (74.1) : p. 297.
- Delrieux A. (1954) Saint-Victor de Massiac et ses environs. *Revue de la Haute-Auvergne* (34) : p. 417-418.
- Delrieux A. (1967) Le plateau de Saint-Victor de Massiac. *Revue de la Haute-Auvergne* (40) : p. 456-458.
- Delrieux A. (1975) *Le site de Saint-Victor*, Saint-Mary-le-Plain.
- Delpuech A. (1982) *Le Quaternaire du Cantal : géologie et préhistoire - État des recherches*. Mémoire de Maîtrise. Paris : Université Paris I, p. 167-168.
- Doniol H. (1863) *Le cartulaire de Brioude*, « Liber de honoribus sancto Juliano collatis », Clermont-Ferrand-Paris, charte n° 335, p. 340.
- Fauduet I. (1982) Agrafes à double crochet dans le centre de la Gaule, Auvergne, Berry, Limousin. *Revue de la Haute-Auvergne* (48) : p. 398.
- Fournier G. (1962) *Le peuplement rural en Basse-Auvergne durant le haut Moyen Âge*. Paris : Presses Universitaires de France, p. 381 et 517-519.
- Fournier G., Fournier P.-F. (1943) Relevé des stations à poterie hallstattiennes découvertes en Basse-Auvergne. *Bulletin Historique et Scientifique de l'Auvergne* (63) : p. 101-109.
- Martinez D. (2017) *De la cité Arverne au diocèse de Clermont. Topographie ecclésiastique, fortifications et peuplements de l'Auvergne entre Antiquité tardive et haut Moyen Âge (Ve-Xe siècles) : une approche archéologique*. Thèse de Doctorat d'archéologie sous la direction de Bruno Phalip. Clermont-Ferrand : Université Clermont Auvergne, vol.3, notice 181.
- Milcent P.-Y. (1999) *Recherche sur le premier Âge du Fer en France centrale*. Thèse de doctorat sous la direction d'O. Buchsenschutz, Paris : Panthéon-Sorbonne, p. 770.
- Prêtre K. (2005) *L'occupation du sol à l'époque gallo-romaine dans le Nord-est cantalien*. Mémoire de Maîtrise sous la direction de F. Trément, Clermont-Ferrand : Université Blaise Pascal, Clermont II, p. 95-97.
- Provost M., Vallat P. (1996) *Carte Archéologique de la Gaule - le Cantal*. Paris : Fondation Maison des Sciences de l'Homme, p. 124.
- Rieuf J. (1958) *Massiac, son origine - ses seigneurs - sa paroisse - sa commune*. Aurillac, p. 15-17.
- Rieuf J. (1966) Saint-Victor de Massiac. *Almanach de Brioude* (13) : p. 183-222.
- Rieuf J. (1971) *Massiac et son canton*. Aurillac, p. 25-27.
- Tixier L. (1972) *Chantier médiéval de Saint-Victor, Rapport de fouilles*, Clermont-Ferrand : SRA Auvergne.
- Tixier L. (1973) *Chantier médiéval de Saint-Victor, Rapport de fouilles*, Clermont-Ferrand : SRA Auvergne.
- Tixier L. (1974) *Chantier médiéval de Saint-Victor, Rapport de fouilles*, Clermont-Ferrand : SRA Auvergne.
- Tixier L. (1975) *Chantier médiéval de Saint-Victor, Rapport de fouilles*, Clermont-Ferrand : SRA Auvergne.
- Tixier L. (1976) *Chantier médiéval de Saint-Victor, Rapport de fouilles*, Clermont-Ferrand : SRA Auvergne.
- Tixier L. (1977) *Chantier médiéval de Saint-Victor, Rapport de fouilles*, Clermont-Ferrand : SRA Auvergne.
- Tixier L. (1978) *Chantier médiéval de Saint-Victor, Rapport de fouilles*, Clermont-Ferrand : SRA Auvergne.
- Tixier L. (1979) *Chantier médiéval de Saint-Victor, Rapport de fouilles*, Clermont-Ferrand : SRA Auvergne.
- Tixier L. (1980) *Chantier médiéval de Saint-Victor, Rapport de fouilles*, Clermont-Ferrand : SRA Auvergne.
- Tixier L. (1981) *Chantier médiéval de Saint-Victor, Rapport de fouilles*, Clermont-Ferrand : SRA Auvergne.
- Tixier L. (1982) *Chantier médiéval de Saint-Victor, Rapport de fouilles*, Clermont-Ferrand : SRA Auvergne.
- Tixier L. (1991) L'occupation du plateau de Saint-Victor de Massiac durant le Haut Moyen Âge. *Bulletin de liaison de l'Association française d'archéologie mérovingienne* (15) : p. 58.
- Tixier L. (1995) Le plateau de Saint-Victor de Massiac : étude diachronique d'un site d'habitat de la moyenne montagne auvergnate. *Vivre en moyenne montagne* : p. 175-189.
- Tixier L., Liabeuf R. (1984a) Aménagements et constructions sur le plateau de Saint-Victor de Massiac de la protohistoire au XVIe siècle. Essai d'interprétation stratigraphique et chronologique. *Archéologie médiévale* (14) : p. 221-257.
- Tixier L., Liabeuf R. (1984b) *Rapport de fouilles 1983-1984. Note de synthèse destinée à la publication dans la*



revue archéologie médiévale, Clermont-Ferrand : SRA Auvergne.

- Vinatié A. (1995) *Sur les chemins du temps au Pays de Massiac – 15 000 ans d'histoire de la fin du paléolithique à l'aube du Moyen Âge. Archéologie et Histoire*. Aurillac : Communauté de communes du Pays de Massiac, p. 91-100.

Résultats	Interprétation
-----------	----------------

### Travail de terrain pendant la thèse

Le mobilier archéologique n'a pas pu être étudié dans son intégralité. Seuls les artefacts conservés dans les réserves du SRA et au Musée de la Haute-Auvergne à Saint-Flour ont été analysés. L'ensemble du mobilier issu des fouilles de L. Tixier n'est pas localisé de manière exhaustive. Toutefois, en 2015, nous avons pu voir dans les réserves, que le Musée d'Art et d'Archéologie d'Aurillac possède une partie de ce matériel. En revanche, son état de conservation, non conditionné depuis les fouilles, et son volume (environ 6 m linéaires sur 2 m de profondeur) sont les deux facteurs qui ont empêché son étude.

Nous avons pu mettre en évidence, à partir du mobilier étudié, une occupation de La Tène finale et augustéenne. Les indices sont trop faibles pour caractériser l'occupation. C'est pourquoi cette entité est qualifiée d'indice de site. L'occupation tardo-antique et alto-médiévale est attestée par les fouilles. La difficulté réside dans l'absence de description des vestiges pour les IV<sup>e</sup> et V<sup>e</sup> siècles.

Les prospections réalisées sur le site n'ont pas révélé d'artefact augustéen ou du haut Moyen Âge.

La reprise de la totalité du mobilier ainsi que de nouvelles opérations permettront d'éclaircir les zones d'ombres de ce dossier.

### Occupation protohistorique

Habitat groupé	Le plateau, barré par un potentiel rempart, est occupé épisodiquement depuis le Néolithique, puis au cours de la Protohistoire.	Néolithique Protohistoire Âge du Bronze Âge du Fer
----------------	---	---

### Occupation médiévale

Agglomération secondaire	Un village se développe sur le plateau, il est doté notamment d'une église et d'un cimetière et il est déserté au XVI <sup>e</sup> s.	Moyen Âge Epoque moderne
--------------------------	---	-----------------------------

Élément de construction		Structure	Activité
Type de superficie	Surface (ha)	Phase chronologique	Datation siècle
N° d'UP		Second Âge du Fer	Ie s. av. J.-C.
Précision de la datation	3	La Tène D	Ie s. ap. J.-C.
Typologie descriptive	Indice de site	Antiquité	
Interprétation	Établissement	Augustéen	
Mobilier archéologique	Somme du mobilier		
	809		

#### Code Nbr Description

AI	1	fr. avec une marque, carré ?
CAM	1	fr. ? MET ?
CAM	1	fr. de bord CAM.5 ? (175 - 50 av. J.-C.)
CAM	1	fr. de fond de campanienne A
CAM	1	fr. de fond de campanienne A CAM.A. 27/28 ?, avec une rosette centrale mal conservée (300 - 50 av. J.-C.)
CAM	2	fr. de Campanienne A
CB	1	fr. avec attache d'anse
COX	1	fr. de bord de gobelet

COX	1	fr. de col de pot
COX	1	fr. d'épaulement d'amphorette avec petits cordons
COX	3	fr. de bord de jatte
COX	13	fr.
DIV	3	pierres
DIV	4	pierres rondes, boulets ?, poids : 433, 372, 649 et 421 g
FIN	1	fr.
FIN	1	fr. de carène, fine, marron
FIN	1	fr. grise fine
GER	1	fr. de bord de pichet
GRI	1	fr. de bord
GRI	1	fr. de bord de jatte à bord rentrant La Tène ?
GRI	1	fr. de fond
GRI	1	fr. d'épaulement
GRI	1	fr. d'épaulement avec att. d'anse
GRI-ARD	1	fr. de fond
GRI-ARD	1	fr. de grande jatte
GRI-ARD	2	fr. de grand pot, même vase
GRI-ARD	2	fr. de jatte
HMA	1	fr. de lèvre à petit marli
IND	1	fr. de fond pâte rugueuse
IND	3	fr.
LIT	2	silex taillés
LIT	3	galets
MED	1	fr. de bord MED/MOD
MED	1	fr. MED/MOD ?
MED	3	fr. MED/MOD
MET	1	fr.
MEU	1	fr. de meule inférieure néolithique
MEU	1	fr. de meule, Néolithique
MOD	1	fr. d'anse
MOD	2	fr. de bord
MOD	22	fr.
MOD	23	fr. avec décor à cordon moleté
OSH	1	sachet d'os humains
PF	1	fr. de bord de coupe provenance inconnue
PRO	1	fr. avec un cordon très érodé
PRO	1	fr. de bord avec un décor digité
PRO	1	fr. d'épaulement
PRO	2	fr. avec décor
PRO	2	fr. de bord avec bouton de préhension néolithique
PRO	2	fr. de bord avec un décor géométrique à l'intérieure sur la lèvre
PRO	3	fr. de bord de pot
PRO	4	fr. avec bouton de préhension percé

PRO	7	fr. avec bouton de préhension
PRO	8	fr. de bord de jatte
PRO	8	fr. de fond
PRO	35	fr. de bord
PRO	592	fr.
SIG	1	fr. de bord Chenet 303 ou 304, brûlé
SIG-SG	1	fr.
SIG-SG	1	fr. de fond
SIL	1	boîte de silex collection J. Rieuf
SIL	1	éclat
SIL	1	hache polie
SIL	1	outil taillé dans du silex trouvé à Saint-Victor de Massiac
SIL	3	silex
SIL	6	sachets de silex
TCA	1	fr. d'imbrex
TCA	5	éclats
TN	1	fr. de bord de jatte
TN	1	fr. de bord Lamboglia 5/7, brûlé
TN	2	fr. de bord, même vase ?

<b>Localisation</b>
---------------------

Commune Massiac

Lieu-dit Saint-Victor

Nom du site Saint-Victor

Rayon d'incertitude (m)

Précision de la localisation 4

## Cadastre

## Centroïde (Lambert 93)

Année	Section	Parcelle
2016	EZ	40

X	714555	Y	6463044	Z	731
---	--------	---	---------	---	-----

## Information de localisation

Le site se trouve sur un éperon dont l'extrémité nord, très escarpée, surplombe de plus de 200 m vallée de l'Alagnon. Le plateau est long de 600 m et sa largeur varie de 30 à 200 m.

## Coordonnées supplémentaires

X	Y	Z	Description
---	---	---	-------------

<b>Découverte</b>	<b>Intervention</b>	<b>Historiographie</b>
-------------------	---------------------	------------------------

<b>Inventeur</b>	<b>Date</b>	<b>N° CAG</b>	<b>N° Patriarche</b>
		119-31	15.119.0049

## Intervention

Alphonse Aymar	Prospection pédestre	
Alexis Delrieux	Prospection pédestre	
Alphonse Vinatié	Prospection pédestre	
Luc Tixier	Fouille programmée	1972 à 1982
Maxime Calbris	Prospection pédestre	2017

## Historiographie

La seule source qui mentionne le site de Saint-Victor en 933 est le Cartulaire de Brioude. Giraldus et Seginildis donnent au chapitre de Brioude leur église de Saint-Victor. Aucune autre source ni épigraphie ne vient compléter le corpus.

Il est difficile d'émettre une date de découverte du site. De toute évidence, depuis presque un siècle, nous savons que le plateau fut occupé entre le Néolithique et l'époque moderne. Les premières données fiables proviennent des découvertes de silex par Alexis Delrieux. Évidemment, ce sont les fouilles pendant la décennie des années 1970 (de 1972 à 1982), dirigées par Luc Tixier, qui ont permis d'améliorer considérablement nos connaissances sur le village moderne. Les dernières années ont notamment permis d'atteindre les couches les plus anciennes au niveau de l'église. Un bâtiment du IV<sup>e</sup> s. décoré de marbre aurait été découvert. Cette structure longue de 19 m et large de 8, est interprétée comme une basilique. Les fouilles ont montré une ornementation luxueuse avec la présence de marbre, de mosaïques et de mortier de tuileau. Les archéologues évoquent la présence d'une basilique transformée au cours du Moyen Âge en église (figure 1). L'occupation tardo-antique est fermée par un rempart, conservé sur une faible surface (figures 2 et 3). Des sépultures dans des coffres de *tegulae* ont pu être datées de cette période. Cet espace est réutilisé et agrandi au cours du haut Moyen Âge. L'église comporte désormais une nef centrale et une annexe sépulcrale dont on attribue la réservation de l'emplacement à un lignage familial et plusieurs annexes latérales. L'église est réaménagée au XII<sup>e</sup> siècle. Seul le cœur a pu être daté de cette période. Il est complété par la suite par une grande nef au XIII<sup>e</sup> – XIV<sup>e</sup> siècle. L'aménagement de l'église jusqu'au XVI<sup>e</sup> siècle s'opère avec le développement du village à côté et de la création d'un four à pain. Le village est abandonné au cours du XVI<sup>e</sup> siècle.

Depuis 1982, aucune autre information n'est venue compléter celles acquises par les fouilles. Une intervention avant 1990, en amont de réaménagements autour de la chapelle contemporaine à l'extrémité nord de l'éperon, est venue apporter un lot de mobilier protohistorique. Aucun rapport n'a été retrouvé.

## Interprétation fournie par la bibliographie

## Bibliographie

- Aymar A. (1927) Le plateau de Saint-Victor de Massiac et son enceinte fortifiée. *Revue de la Haute-Auvergne* : p. 1-7.
- Bertrand P., Raynal J.-P. (1991) Apport de la micromorphologie à l'étude archéologique du médiéval de Saint-Victor de Massiac. *Revue Archéologique du Centre de la France* (30) : p. 137-150.
- Chabert S., Martinez D. (2017) Les établissements perchés de l'Auvergne (IVe-VIIe s. apr. J.-C.) : de nouvelles formes d'habitat groupé. *Gallia* (74.1) : p. 297.
- Delrieux A. (1954) Saint-Victor de Massiac et ses environs. *Revue de la Haute-Auvergne* (34) : p. 417-418.
- Delrieux A. (1967) Le plateau de Saint-Victor de Massiac. *Revue de la Haute-Auvergne* (40) : p. 456-458.
- Delrieux A. (1975) *Le site de Saint-Victor*, Saint-Mary-le-Plain.
- Delpuech A. (1982) *Le Quaternaire du Cantal : géologie et préhistoire - État des recherches*. Mémoire de Maîtrise. Paris : Université Paris I, p. 167-168.
- Doniol H. (1863) *Le cartulaire de Brioude*, « Liber de honoribus sancto Juliano collatis », Clermont-Ferrand-Paris, charte n° 335, p. 340.
- Fauduet I. (1982) Agrafes à double crochet dans le centre de la Gaule, Auvergne, Berry, Limousin. *Revue de la Haute-Auvergne* (48) : p. 398.
- Fournier G. (1962) *Le peuplement rural en Basse-Auvergne durant le haut Moyen Âge*. Paris : Presses Universitaires de France, p. 381 et 517-519.
- Fournier G., Fournier P.-F. (1943) Relevé des stations à poterie hallstattiennes découvertes en Basse-Auvergne. *Bulletin Historique et Scientifique de l'Auvergne* (63) : p. 101-109.
- Martinez D. (2017) *De la cité Arverne au diocèse de Clermont. Topographie ecclésiastique, fortifications et peuplements de l'Auvergne entre Antiquité tardive et haut Moyen Âge (Ve-Xe siècles) : une approche archéologique*. Thèse de Doctorat d'archéologie sous la direction de Bruno Phalip. Clermont-Ferrand : Université Clermont Auvergne, vol.3, notice 181.
- Milcent P.-Y. (1999) *Recherche sur le premier Âge du Fer en France centrale*. Thèse de doctorat sous la direction d'O. Buchsenschutz, Paris : Panthéon-Sorbonne, p. 770.
- Prêtre K. (2005) *L'occupation du sol à l'époque gallo-romaine dans le Nord-est cantalien*. Mémoire de Maîtrise sous la direction de F. Trément, Clermont-Ferrand : Université Blaise Pascal, Clermont II, p. 95-97.
- Provost M., Vallat P. (1996) *Carte Archéologique de la Gaule - le Cantal*. Paris : Fondation Maison des Sciences de l'Homme, p. 124.
- Rieuf J. (1958) *Massiac, son origine - ses seigneurs - sa paroisse - sa commune*. Aurillac, p. 15-17.
- Rieuf J. (1966) Saint-Victor de Massiac. *Almanach de Brioude* (13) : p. 183-222.
- Rieuf J. (1971) *Massiac et son canton*. Aurillac, p. 25-27.
- Tixier L. (1972) *Chantier médiéval de Saint-Victor, Rapport de fouilles*, Clermont-Ferrand : SRA Auvergne.
- Tixier L. (1973) *Chantier médiéval de Saint-Victor, Rapport de fouilles*, Clermont-Ferrand : SRA Auvergne.
- Tixier L. (1974) *Chantier médiéval de Saint-Victor, Rapport de fouilles*, Clermont-Ferrand : SRA Auvergne.
- Tixier L. (1975) *Chantier médiéval de Saint-Victor, Rapport de fouilles*, Clermont-Ferrand : SRA Auvergne.
- Tixier L. (1976) *Chantier médiéval de Saint-Victor, Rapport de fouilles*, Clermont-Ferrand : SRA Auvergne.
- Tixier L. (1977) *Chantier médiéval de Saint-Victor, Rapport de fouilles*, Clermont-Ferrand : SRA Auvergne.
- Tixier L. (1978) *Chantier médiéval de Saint-Victor, Rapport de fouilles*, Clermont-Ferrand : SRA Auvergne.
- Tixier L. (1979) *Chantier médiéval de Saint-Victor, Rapport de fouilles*, Clermont-Ferrand : SRA Auvergne.
- Tixier L. (1980) *Chantier médiéval de Saint-Victor, Rapport de fouilles*, Clermont-Ferrand : SRA Auvergne.
- Tixier L. (1981) *Chantier médiéval de Saint-Victor, Rapport de fouilles*, Clermont-Ferrand : SRA Auvergne.
- Tixier L. (1982) *Chantier médiéval de Saint-Victor, Rapport de fouilles*, Clermont-Ferrand : SRA Auvergne.
- Tixier L. (1991) L'occupation du plateau de Saint-Victor de Massiac durant le Haut Moyen Âge. *Bulletin de liaison de l'Association française d'archéologie mérovingienne* (15) : p. 58.
- Tixier L. (1995) Le plateau de Saint-Victor de Massiac : étude diachronique d'un site d'habitat de la moyenne montagne auvergnate. *Vivre en moyenne montagne* : p. 175-189.
- Tixier L., Liabeuf R. (1984a) Aménagements et constructions sur le plateau de Saint-Victor de Massiac de la protohistoire au XVIe siècle. Essai d'interprétation stratigraphique et chronologique. *Archéologie médiévale* (14) : p. 221-257.
- Tixier L., Liabeuf R. (1984b) *Rapport de fouilles 1983-1984. Note de synthèse destinée à la publication dans la*

revue archéologie médiévale, Clermont-Ferrand : SRA Auvergne.

- Vinatié A. (1995) *Sur les chemins du temps au Pays de Massiac – 15 000 ans d’histoire de la fin du paléolithique à l’aube du Moyen Âge. Archéologie et Histoire*. Aurillac : Communauté de communes du Pays de Massiac, p. 91-100.

Résultats	Interprétation
-----------	----------------

### Travail de terrain pendant la thèse

Le mobilier archéologique n’a pas pu être étudié dans son intégralité. Seuls les artefacts conservés dans les réserves du SRA et au Musée de la Haute-Auvergne à Saint-Flour ont été analysés. L’ensemble du mobilier issu des fouilles de L. Tixier n’est pas localisé de manière exhaustive. Toutefois, en 2015, nous avons pu voir dans les réserves, que le Musée d’Art et d’Archéologie d’Aurillac possède une partie de ce matériel. En revanche, son état de conservation, non conditionné depuis les fouilles, et son volume (environ 6 m linéaires sur 2 m de profondeur) sont les deux facteurs qui ont empêché son étude.

Nous avons pu mettre en évidence, à partir du mobilier étudié, une occupation de La Tène finale et augustéenne. Les indices sont trop faibles pour caractériser l’occupation. C’est pourquoi cette entité est qualifiée d’indice de site. L’occupation tardo-antique et alto-médiévale est attestée par les fouilles. La difficulté réside dans l’absence de description des vestiges pour les IV<sup>e</sup> et V<sup>e</sup> siècles.

Les prospections réalisées sur le site n’ont pas révélé d’artefact augustéen ou du haut Moyen Âge.

La reprise de la totalité du mobilier ainsi que de nouvelles opérations permettront d’éclaircir les zones d’ombres de ce dossier.

### Occupation protohistorique

Habitat groupé	Le plateau, barré par un potentiel rempart, est occupé épisodiquement depuis le Néolithique, puis au cours de la Protohistoire.	Néolithique Protohistoire Âge du Bronze Âge du Fer
----------------	---	---

### Occupation médiévale

Agglomération secondaire	Un village se développe sur le plateau, il est doté notamment d’une église et d’un cimetière et il est déserté au XVI <sup>e</sup> s.	Moyen Âge Epoque moderne
--------------------------	---	-----------------------------

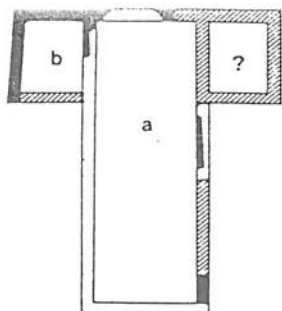
Élément de construction	Structure	Activité	
Enduit peint	Sépulture		
<i>Imbrex</i>	Structure bâtie		
Marbre			
<i>Tegula</i>			
Type de superficie	Surface (ha)	Phase chronologique	Datation siècle
Emprise reconnue du site	0,4	Antiquité	IV <sup>e</sup> s. ap. J.-C.
N° d’UP		Bas-Empire	V <sup>e</sup> s. ap. J.-C.
Précision de la datation	3	Antiquité tardive	VI <sup>e</sup> s. ap. J.-C.
Typologie descriptive	Site	Moyen Âge	VII <sup>e</sup> s. ap. J.-C.
		Haut Moyen Âge	VIII <sup>e</sup> s. ap. J.-C.
		Moyen Âge classique	
		Bas Moyen Âge	
		Epoque moderne	
Interprétation	Établissement	Habitat groupé hypothétique	

### Mobilier archéologique Somme du mobilier

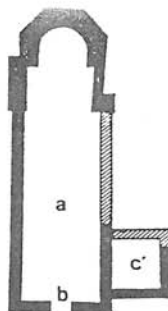
Code	Nbr	Description
MAR		fr. de marbre vert (d’après la bibliographie)
MOS		fr. de tesselles de mosaïques en lave, en petit carré grise-rougeâtre (d’après la bibliographie)

OSH	restes osseux humains (d'après la bibliographie)
TUI	fr. de mortier de tuileau (d'après la bibliographie)

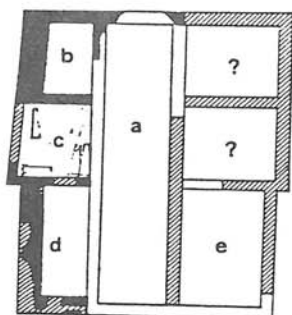
# Illustration



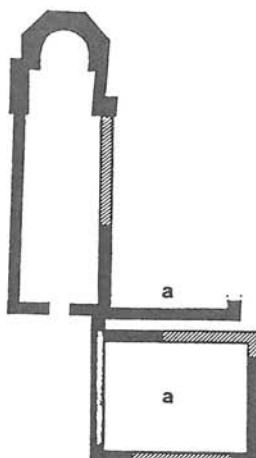
① Bas Empire.



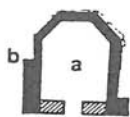
④ Fin XIII<sup>e</sup>-XIV<sup>e</sup>.



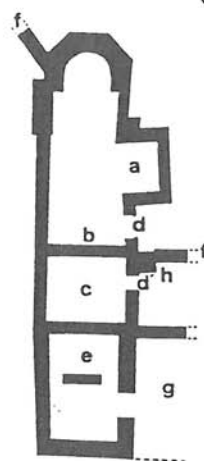
② Haut Moyen Age.



⑤ Début XV<sup>e</sup> siècle.



③ XI-XII<sup>e</sup> siècles.



⑥ Fin XV<sup>e</sup>-XVI<sup>e</sup>.

Figure 1 : Évolution du bâtiment culturel

Source : Tixier Liabeuf 1984a

N°MAS\_4



# Illustration

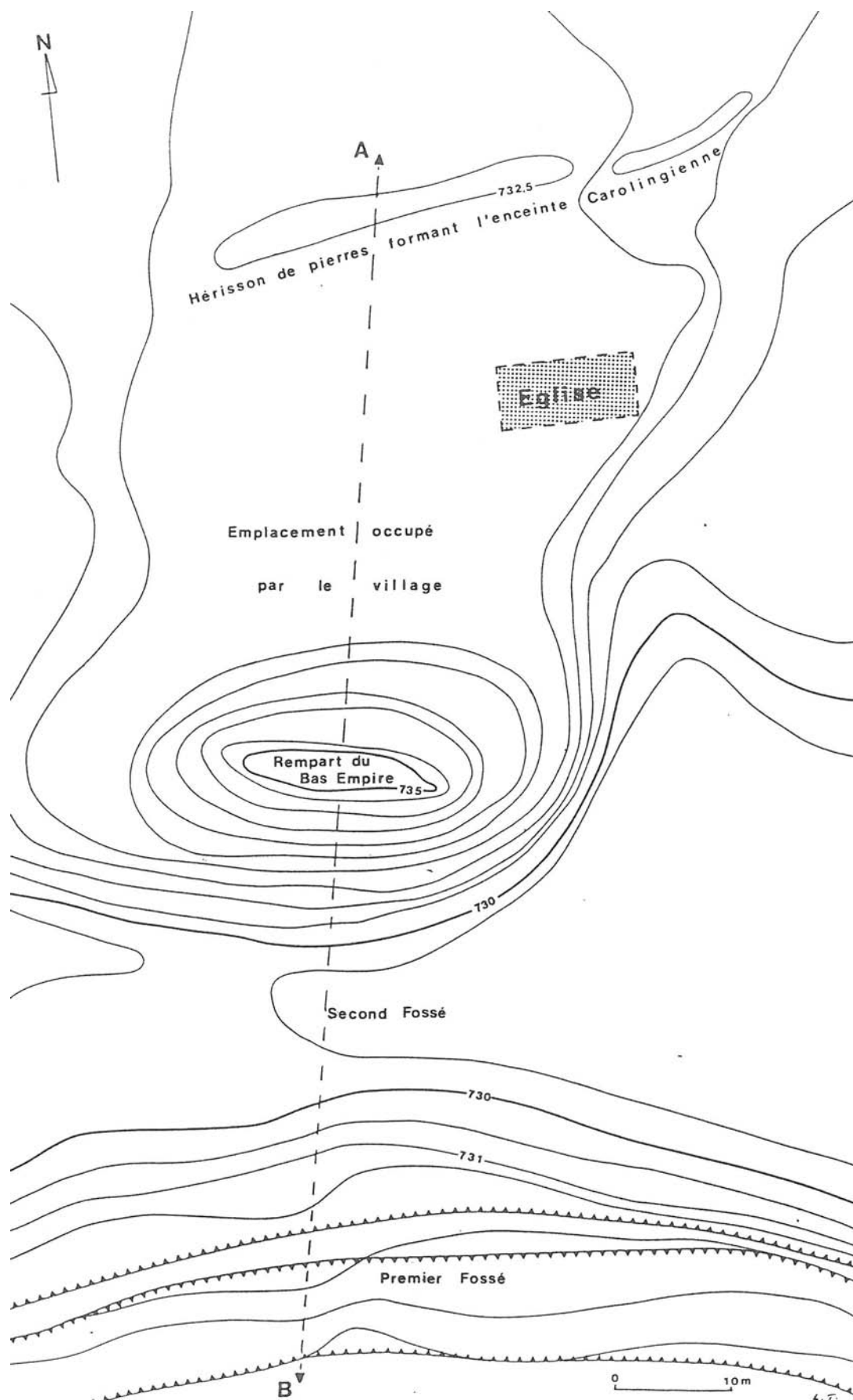


Figure 2 : Plan des structures topographiques

N°MAS\_4

Source : Tixier Liabeuf 1984a

# Illustration



Figure 3 : Plan du site de Saint-Victor

Source : M. Calbris

N°MAS\_4

<b>Localisation</b>
---------------------

Commune Massiac

Lieu-dit Vazerat – La Ribeyre

Nom du site Vazerat

Rayon d'incertitude (m)

Précision de la localisation 3

## Cadastre

## Centroïde (Lambert 93)

Année	Section	Parcelle
2016	ZO	6, 180

X	Y	Z
716050	6461820	597

**Information de localisation**

Le site a été découvert au moment de la construction de l'autoroute. Il se situe dans l'angle formée par A75 et le ruisseau la Rasa du Comte, sur une terrasse orientée à l'ouest.

**Coordonnées supplémentaires**

X	Y	Z	Description

Découverte		Intervention	Historiographie
------------	--	--------------	-----------------

Inventeur	Date	N° CAG	N° Patriarce
J.-C. Berthuit	1989	119-21	15.119.0062

**Intervention**

J.-C. Berthuit	Prospection pédestre	1989
Jean-Michel Autissier	Fouille préventive	1989
Alphonse Vinatié	Prospection pédestre	
Karine Prêtre	Prospection pédestre	2004

**Historiographie**

« Dans l'angle formé par la Rasa du Comte et l'autoroute, la terre remuée a livré des fragments de *tegulae* et d'*imbrices*, preuves de la présence d'un établissement antique. Était-ce le centre d'un domaine rural ou d'une tuilerie ? L'eau nécessaire arrivait par le ru et des puits pouvaient exister, comme il en était trouvé lors des travaux au lotissement du Montel près du dépotoir de tuiles ratées à la cuisson. Deux meules [...] ont été récupérées lors du labour. La plus plate semble gauloise, l'autre est romaine » (Vinatié 1995 : 144). L'étude d'impact de l'autoroute signale que le site se répartit de part et d'autre de La Rasa du Comte à une altitude de 590-610 m. Les six sondages opérés avant la construction de l'autoroute ont mis au jour plusieurs drains. Construit en pierres sèches et avec de la *tegula* comme comblement, ces drains sont certainement postérieurs à l'époque romaine mais témoignent d'un site à proximité. Les archéologues sont descendus à 1,10 m de profondeur sans que l'on sache s'il s'agit d'un arrêt arbitraire ou alors de l'apparition du substrat. Jean-Michel Autissier signale que les tuiles romaines sont plus nombreuses à l'est.

Karine Prêtre a prospecté les abords du site et a découvert de nouveaux indices céramologiques. Il faut néanmoins attendre de nouveaux labours pour apporter par la prospection des compléments d'informations mieux localisés.

**Interprétation fournie par la bibliographie**Alphonse Vinatié *Villa***Bibliographie**

- Austissier J.-M. (1989) *Projet de l'autoroute A75, section Massiac-nord / La Garde. Étude d'impact archéologique*, Clermont-Ferrand : SRA Auvergne.
- Prêtre K. (2005a) *L'occupation du sol à l'époque gallo-romaine dans le Nord-est du cantalien (commune d'Auriac-l'Eglise, La Chapelle-Laurent, Massiac, et Molompize), Rapport de prospection*, Clermont-Ferrand : SRA Auvergne, p. 144-145.
- Prêtre K. (2005b) *L'occupation du sol à l'époque gallo-romaine dans le Nord-est cantalien*. Mémoire de Maîtrise sous la direction de F. Trément, Clermont-Ferrand : Université Blaise Pascal, Clermont II, p. 100-103.
- Provost M., Vallat P. (1996) *Carte Archéologique de la Gaule - le Cantal*. Paris : Fondation Maison des Sciences de l'Homme, p. 121.

- Vinatié A. (1995) *Sur les chemins du temps au Pays de Massiac – 15 000 ans d'histoire de la fin du paléolithique à l'aube du Moyen Âge. Archéologie et Histoire*. Aurillac : Communauté de communes du Pays de Massiac, p. 143-144.

- Vinatié A. (2002) Encore et toujours des vestiges antiques dans la région de Massiac. *Revue de la Haute-Auvergne* (64) : p. 12.

Résultats	Interprétation
-----------	----------------

### Travail de terrain pendant la thèse

Le mobilier archéologique a été étudié au Musée de la Haute-Auvergne à Saint-Flour. Nous avons fait le choix de rapprocher les découvertes réalisées en 1989 avec celles de K. Prêtre en 2004. En effet, leur proximité incite à ne considérer qu'un seul site.

### Occupation protohistorique

### Occupation médiévale

Élément de construction	Structure	Activité
<i>Tegula</i>		
Type de superficie	Surface (ha)	Phase chronologique
N° d'UP		Antiquité
Précision de la datation	2	Haut-Empire
Typologie descriptive	Site	Datation siècle
Interprétation	Établissement	Ie s. ap. J.-C.
	Établissement agropastoral	IIe s. ap. J.-C.
		IIIe s. ap. J.-C.
Mobilier archéologique	Somme du mobilier	
	23	

Code	Nbr	Description
COX	1	fr. de bord à petit marli
COX	1	fr. de fond
CRG	1	fr.
DIV	1	fr. d'ardoise retaillée en cercle et percée
DIV	1	jeton taillé dans un fragment de panse romain ?
FIN	1	fr.
MEU	2	meta découvertes par J.-C. Berthuy propriétaire du terrain et de la ferme du Vazerat
MOD	1	fr. de bord de pot
MOD	2	fr.
PF	1	éclat
PRO	1	éclat
SIG	1	éclat
SIG	1	fr. de bord Drag. 37 érodé
SIG-CG	1	fr. de bord Lez.042 phase 5/7
SIG-CG	1	fr. phase 5/7
SIG-SG	1	fr. de bord Drag. 37
SIL	1	fr. de silex taillé
TCA		fr., ratés à la cuisson ? (d'après la bibliographie)
TCA	1	fr. de crochet de tegula
TCA	1	fr. de tegula
TN	1	fr. avec décor à la molette

TN 1 fr. de bord de jatte à bord rentrant

<b>Localisation</b>
---------------------

Commune Massiac

Lieu-dit Les Naues - Laynau

Nom du site Chabannes les Naues

Rayon d'incertitude (m) 100

Précision de la localisation 3

## Cadastre

## Centroïde (Lambert 93)

Année	Section	Parcelle
2016	ZB	18

X	712045	Y	6461676	Z	822
---	--------	---	---------	---	-----

**Information de localisation**

La localisation n'est pas très précise. Alphonse Vinatié mentionne une mare sur la bordure du chemin qui part de Chabannes. Les coordonnées choisies pointent la mare en question. Le site se développe dans un rayon d'une centaine de mètres.

**Coordonnées supplémentaires**

X	Y	Z	Description
---	---	---	-------------

Découverte		Intervention	Historiographie
Inventeur	Date	N° CAG	N° Patriarche
Alphonse Vinatié	1992	119-07	15.119.0030
<b>Intervention</b>			
Alphonse Vinatié	Travaux ruraux	1992	
Karine Prêtre	Prospection pédestre	2004	

**Historiographie**

A. Vinatié, aidé par André Charras, a recueilli des fragments de tuile romaine ainsi que de la céramique lors de l'enfouissement d'une ligne électrique. Karine Prêtre a complété les informations par une prospection autour de la mare.

**Interprétation fournie par la bibliographie**Alphonse Vinatié *Villa***Bibliographie**

- Prêtre K. (2005a) *L'occupation du sol à l'époque gallo-romaine dans le Nord-est du cantalien (commune d'Auriac-l'Eglise, La Chapelle-Laurent, Massiac, et Molompize), Rapport de prospection*, Clermont-Ferrand : SRA Auvergne, p. 105-107.
- Prêtre K. (2005b) *L'occupation du sol à l'époque gallo-romaine dans le Nord-est cantalien*. Mémoire de Maîtrise sous la direction de F. Trément, Clermont-Ferrand : Université Blaise Pascal, Clermont II, p. 63-65.
- Provost M., Vallat P. (1996) *Carte Archéologique de la Gaule - le Cantal*. Paris : Fondation Maison des Sciences de l'Homme, p. 119.
- Vinatié A. (1995) *Sur les chemins du temps au Pays de Massiac – 15 000 ans d'histoire de la fin du paléolithique à l'aube du Moyen Âge. Archéologie et Histoire*. Aurillac : Communauté de communes du Pays de Massiac, p. 185.
- Vinatié A. (2002) Encore et toujours des vestiges antiques dans la région de Massiac. *Revue de la Haute-Auvergne* (64) : p. 4-5.

<b>Résultats</b>	<b>Interprétation</b>
------------------	-----------------------

**Travail de terrain pendant la thèse**

Le mobilier archéologique a été étudié au Musée de la Haute-Auvergne à Saint-Flour. Il s'avère que l'occupation semble bien plus longue que ce qu'A. Vinatié avait supposé. En effet, nous retrouvons des indices du IIIe et du IVe s. Les tessons avec les décors de palmettes évoquent également une occupation au-delà du IVe s.

## Occupation protohistorique

## Occupation médiévale

Élément de construction		Structure	Activité
<i>Tegula</i>			
Type de superficie	Surface (ha)	Phase chronologique	Datation siècle
N° d'UP		Antiquité	Ie s. ap. J.-C.
Précision de la datation	3	Haut-Empire	IIe s. ap. J.-C.
Typologie descriptive	Site	Bas-Empire	IIIe s. ap. J.-C.
		Antiquité tardive	IVe s. ap. J.-C.
Interprétation	Établissement	Établissement agropastoral	
Mobilier archéologique	Somme du mobilier 154		

Code	Nbr	Description
AI	1	fr. avec départ d'anse
AI	2	fr. de pied
CB	1	fr. de col
CB	1	fr. de col ?, ou fond ?
CB	1	fr. de fond
CB	2	fr. d'anse
CB	8	fr.
COX	1	éclat de pied de tripode
COX	1	fr. de bord de couvercle
COX	1	fr. de bord de jatte
COX	1	pied de tripode
COX	4	fr. de fond
COX	6	fr. de bord de pot
COX	24	fr.
DOL	1	fr. peigné
DOL	3	fr. avec cordon
FIN	1	fr. de bord de gobelet
FIN	12	fr.
GRI	1	fr. de bord de pot
GRI	2	fr. de bord de coupe
GRI	4	fr.
HMA	2	fr. avec décor de palmette
HMA	3	fr.
IND	10	fr.
KAO	1	fr. de bord brûlé
KAO	1	fr. de bord de marmite
KAO	10	fr.
LG4	2	fr. de bord avec collerette de type Fenet 42
MET	1	fr.
MEU	1	fr. de meta (d'après la bibliographie)
MIC	1	fr. de bord

MOD	1	fr.
PF	1	fr. de bord de marmite
PF	2	fr. de PF région lyonnaise ?
PF	4	fr. PF ?
PRO	1	fr. de fond
PRO	6	fr.
RED	1	fr. de fond
RED	3	fr.
SIG	1	fr. brûlé
SIG	3	fr.
SIG-CG	1	fr. de Drag. 37, phase 8/10
SIG-CG	1	fr. de fond Drag. 17, Lez.062A, phase 2
SIG-CG	1	fr. phase 8
SIG-CG	3	fr. de phase 4/7
SIG-SG	1	fr. de bord Drag. 18 (15 - 60 ap. J.-C.)
SIG-SG	1	fr. de lèvre
SIG-SG	2	fr. proche du fond
SIG-SG	9	fr.
SIL	1	éclat proche du cortex type Malzieu
TCA		fr. de tegula (d'après la bibliographie)
TR	1	fr.



<b>Localisation</b>
---------------------

Commune Massiac

Lieu-dit Le Verdier ou Auliadet

Nom du site Bousselogues – Le Verdier

Rayon d'incertitude (m) 300

Précision de la localisation 2

## Cadastre

## Centroïde (Lambert 93)

Année Section Parcelle

X 714184 Y 6460007 Z 552

## Information de localisation

La localisation n'est pas très précise. Alphonse Vinatié mentionne un fond de vallée entre le village du Verdier et de l'Arceuil.

## Coordonnées supplémentaires

X	Y	Z	Description
---	---	---	-------------

	Découverte	Intervention	Historiographie
<b>Inventeur</b>	<b>Date</b>	<b>N° CAG</b>	<b>N° Patriarche</b>
S. Beissat	1995	119-12	15.119.0031
<b>Intervention</b>			
S. Beissat	Prospection pédestre	1995	
Alphonse Vinatié	Prospection pédestre	1995	
Karine Prêtre	Prospection pédestre	2005	
Maxime Calbris	Prospection pédestre	2017	

## Historiographie

« Entre le hameau du Verdier et la rive gauche de l'Arceuil [...] on pouvait recueillir, dans un champ, des morceaux de *tegulae*, de fragments de sigillée et quelques tessons de céramique métallescente du début du IIe siècle. [...] À la même hauteur, dans la tranche de la rive droite de l'Alagnon, à 1,20 m de profondeur, apparaissent des tuiles à rebords. Dans la stratigraphie dégagée par le courant, la couche gallo-romaine est noyée dans un niveau de sable, de graviers et galets de petit module » (Vinatié 1995 : 140-141).

« Les parcelles sont plantées de vergers. La seule parcelle labourée plus à l'est a révélé la présence de divers tessons. Cette parcelle correspondrait au site n°15119039AH trouvé par A. Vinatié. Ces deux sites n'en formaient peut-être qu'un » (Prêtre 2005 : 66). La parcelle décrite par Karine Prêtre correspond au site de Font d'Arceuil [MAS\_15] et non à celle du site de Bousselogues-le-Verdier.

## Interprétation fournie par la bibliographie

Alphonse Vinatié *Villa*

## Bibliographie

- Prêtre K. (2005) *L'occupation du sol à l'époque gallo-romaine dans le Nord-est cantalien*. Mémoire de Maîtrise sous la direction de F. Trément, Clermont-Ferrand : Université Blaise Pascal, Clermont II, p. 66-67.
- Provost M., Vallat P. (1996) *Carte Archéologique de la Gaule - le Cantal*. Paris : Fondation Maison des Sciences de l'Homme, p. 120.
- Vinatié A. (1995) *Sur les chemins du temps au Pays de Massiac – 15 000 ans d'histoire de la fin du paléolithique à l'aube du Moyen Âge*. Archéologie et Histoire. Aurillac : Communauté de communes du Pays de Massiac, p. 140-141.

<b>Résultats</b>	<b>Interprétation</b>
------------------	-----------------------

## Travail de terrain pendant la thèse

Le mobilier a été étudié au Musée de la Haute-Auvergne à Saint-Flour. Les prospections menées dans le secteur n'ont pas donné de résultats qui auraient permis de confirmer la présence du site. La distance entre les deux sites mentionnés par K. Prêtre est trop grande (plus de 700 m) pour n'en former qu'un. Dans l'attente de prospections systématiques sur l'ensemble des parcelles, nous privilégions la distinction entre cette entité et celle de MAS\_15.

## Occupation protohistorique

## Occupation médiévale

Élément de construction		Structure	Activité
<i>Tegula</i>			
<b>Type de superficie</b>	<b>Surface (ha)</b>	<b>Phase chronologique</b>	<b>Datation siècle</b>
N° d'UP	264, 265, 268 à 273	Antiquité	Ie s. ap. J.-C.
<b>Précision de la datation</b>	2	Augustéen	IIe s. ap. J.-C.
<b>Typologie descriptive</b>	Indice de site		
<b>Interprétation</b>	Établissement		
<b>Mobilier archéologique</b>	<b>Somme du mobilier</b> 30		
<b>Code</b>	<b>Nbr</b>	<b>Description</b>	
AI	1	fr.	
CB	1	fr. d'anse	
COX	1	fr. de bord d'amphorette	
COX	2	fr. de bord de pot	
FIN	1	éclat	
IND	1	fr.	
PF	1	fr. avec dépression	
PF	1	fr. de bord de gobelet	
PF	2	fr.	
SIG	1	fr. brûlé, carène Drag. 17	
SIG	2	fr. brûlés	
SIG-CG	1	fr. avec décor moulé Drag. 37 phase 5/7	
SIG-CG	1	fr. de pied annulaire	
SIG-CG	1	fr. de pied Drag. 11 ? phase 5 ?	
SIG-CG	4	éclats phase 5/7	
SIG-SG	1	fr. avec décor moulé Drag. 37	
SIG-SG	1	fr. de bord coupe (40 - 80 ap. J.-C.)	
SIG-SG	2	éclats	
SIL	2	silex	
TCA		fr. de tegula (d'après la bibliographie)	
TCA	1	éclat	
TN	1	fr. de bord d'assiette de type Menez 21 (Augusto-tibérien)	
TN	1	fr. de lèvre	

<b>Localisation</b>
---------------------

Commune Massiac

Lieu-dit Auliadet

Nom du site Auliadet

Rayon d'incertitude (m)

Précision de la localisation 3

Cadastre

Centroïde (Lambert 93)

Année	Section	Parcelle
2016	ZX	114, 183, 226

X	713637	Y	6459751	Z	590
---	--------	---	---------	---	-----

**Information de localisation**

Le site se trouve sous la route qui relie Croute à Auliadet de part et d'autre d'un chemin de terre, sur une pente exposée au sud.

**Coordonnées supplémentaires**

X	Y	Z	Description
---	---	---	-------------

<b>Découverte</b>	<b>Intervention</b>	<b>Historiographie</b>
-------------------	---------------------	------------------------

<b>Inventeur</b>	<b>Date</b>	<b>N° CAG</b>	<b>N° Patriarche</b>
Alphonse Vinatié	1996	119-11	15.119.0032

**Intervention**

Alphonse Vinatié	Prospection pédestre	1996
------------------	----------------------	------

**Historiographie**

Le site se trouve à 250 m à l'ouest du village d'Auliadet, à 200 m au nord de la D244. Il est coupé par un chemin d'exploitation. Alphonse Vinatié note une concentration de tuile romaine et de céramique. Sur une terrasse sous le chemin de crête, proche d'un point d'eau, A. Vinatié avait trouvé des tuiles romaines et de la céramique.

**Interprétation fournie par la bibliographie**Alphonse Vinatié *Villa***Bibliographie**

- Prêtre K. (2005) *L'occupation du sol à l'époque gallo-romaine dans le Nord-est cantalien*. Mémoire de Maîtrise sous la direction de F. Trément, Clermont-Ferrand : Université Blaise Pascal, Clermont II, p. 93-94.
- Provost M., Vallat P. (1996) *Carte Archéologique de la Gaule - le Cantal*. Paris : Fondation Maison des Sciences de l'Homme, p. 120.
- Vinatié A. (2002) Encore et toujours des vestiges antiques dans la région de Massiac. *Revue de la Haute-Auvergne* (64) : p. 9-12.

<b>Résultats</b>	<b>Interprétation</b>
------------------	-----------------------

**Travail de terrain pendant la thèse**

Le mobilier archéologique, étudié au Musée de la Haute-Auvergne à Saint-Flour, est trop ténu pour dégager une chronologie.

**Occupation protohistorique****Occupation médiévale**

<b>Élément de construction</b>	<b>Structure</b>	<b>Activité</b>
<i>Tegula</i>		
<b>Type de superficie</b>	<b>Surface (ha)</b>	<b>Phase chronologique</b>
N° d'UP		Antiquité Haut-Empire
<b>Précision de la datation</b>	<b>2</b>	
<b>Typologie descriptive</b>	Site	

Interprétation Établissement

Établissement agropastoral

**Mobilier archéologique Somme du mobilier 27**

Code	Nbr	Description
AG	1	fr. de bord d'amphore Gauloise 4
COX	1	fr. de bord de marmite
COX	1	fr. de bord de mortier
COX	2	fr. de bord de pot à petit marli
COX	3	fr. de bord de jatte
COX	3	fr. de bord de pot
DOL	1	fr. de bord de petit dolium
FER	1	petite plaque
MET	1	fr. guilloché
MOD	1	fr. de bord
RED	1	fr.
RED	2	fr. de bord de pot
SIG	1	fr. sans engobe
SIG	3	fr. avec décor moulé
SIG-CG	1	fr. de fond phase 5/7
SIG-SG	2	fr. de bord Drag. 37
TCA		fr. de tegula (d'après la bibliographie)
TN	2	fr. de lèvre, jatte

<b>Localisation</b>
---------------------

Commune Massiac

Lieu-dit La Baraque d'Oudeyre, Suc de Rouby

Nom du site Oudeyre

Rayon d'incertitude (m) 100

Précision de la localisation 3

## Cadastre

## Centroïde (Lambert 93)

Année	Section	Parcelle
2016	ZW	15

X	Y	Z
715222	6458989	778

**Information de localisation**

Le site se trouve sur une petite langue de terre entre le Suc du Rouby et celui d'Oudeyre, sur un petit replat orienté à l'est et dominant le ruisseau de Moranges.

**Coordonnées supplémentaires**

X	Y	Z	Description
---	---	---	-------------

Découverte		Intervention	Historiographie
------------	--	--------------	-----------------

Inventeur	Date	N° CAG	N° Patriarche
Alphonse Vinatié	1995	119-16	15.119.0033

**Intervention**

Inventeur	Description	Date
Alphonse Vinatié	Prospection pédestre	1995
Karine Prêtre	Prospection pédestre	2005

**Historiographie**

Le site est découvert par Alphonse Vinatié lors d'une prospection. Il demeure toutefois peu décrit en plus des tuiles et « quelques céramiques gallo-romaines peu caractéristiques » (Vinatié 1995 : 208). Karine Prêtre a prospecté dans ce secteur et a engendré la création d'un nouveau numéro Patriarche (15.119.0072). Il est fort probable qu'il s'agisse du même site. Nous faisons le choix de regrouper ces découvertes sous la même entité.

**Interprétation fournie par la bibliographie**Alphonse Vinatié *Villa***Bibliographie**

- Prêtre K. (2005a) *L'occupation du sol à l'époque gallo-romaine dans le Nord-est du cantalien (commune d'Auriac-l'Eglise, La Chapelle-Laurent, Massiac, et Molompize), Rapport de prospection*, Clermont-Ferrand : SRA Auvergne, p. 148.
- Prêtre K. (2005b) *L'occupation du sol à l'époque gallo-romaine dans le Nord-est cantalien*. Mémoire de Maîtrise sous la direction de F. Trément, Clermont-Ferrand : Université Blaise Pascal, Clermont II, p. 106.
- Provost M., Vallat P. (1996) *Carte Archéologique de la Gaule - le Cantal*. Paris : Fondation Maison des Sciences de l'Homme, p. 120.
- Vinatié A. (1995) *Sur les chemins du temps au Pays de Massiac – 15 000 ans d'histoire de la fin du paléolithique à l'aube du Moyen Âge*. Archéologie et Histoire. Aurillac : Communauté de communes du Pays de Massiac, p. 208.

Résultats	Interprétation
-----------	----------------

**Travail de terrain pendant la thèse**

Le mobilier n'a pas été retrouvé dans les musées.

**Occupation protohistorique****Occupation médiévale**

Élément de construction

Structure

Activité

*Tegula*

<b>Type de superficie</b>	<b>Surface (ha)</b>	<b>Phase chronologique</b>	<b>Datation siècle</b>
<b>N° d'UP</b>		Antiquité	
<b>Précision de la datation</b>	1		
<b>Typologie descriptive</b>	Site		
<b>Interprétation</b>	Établissement	Site indéterminé	
<b>Mobilier archéologique</b>	<b>Somme du mobilier</b>		
<b>Code</b>	<b>Nbr</b>	<b>Description</b>	
TCA		fr. de tegula (d'après la bibliographie)	

<b>Localisation</b>
---------------------

Commune Massiac

Lieu-dit Les Plo

Nom du site Les Plots

Rayon d'incertitude (m) 300

Précision de la localisation 2

## Cadastre

## Centroïde (Lambert 93)

Année	Section	Parcelle
2017	ZT	33

X	717943	Y	6457223	Z	910
---	--------	---	---------	---	-----

## Information de localisation

La localisation ne mentionne que le lieu-dit.

## Coordonnées supplémentaires

X	Y	Z	Description
---	---	---	-------------

<b>Découverte</b>	<b>Intervention</b>	<b>Historiographie</b>
-------------------	---------------------	------------------------

<b>Inventeur</b>	<b>Date</b>	<b>N° CAG</b>	<b>N° Patriarche</b>
Alphonse Vinatié	1982	119-30	15.119.0060

## Intervention

Alphonse Vinatié	Prospection pedestre	1982
------------------	----------------------	------

## Historiographie

Rien n'est mentionné hormis le lieu-dit et la découverte de tuiles et d'une meule romaine.

## Interprétation fournie par la bibliographie

## Bibliographie

- Provost M., Vallat P. (1996) *Carte Archéologique de la Gaule - le Cantal*. Paris : Fondation Maison des Sciences de l'Homme, p. 124.

<b>Résultats</b>	<b>Interprétation</b>
------------------	-----------------------

## Travail de terrain pendant la thèse

## Occupation protohistorique

## Occupation médiévale

## Élément de construction

## Structure

## Activité

*Tegula*

## Type de superficie

## Surface (ha)

## Phase chronologique

## Datation siècle

## N° d'UP

Antiquité

## Précision de la datation 1

Typologie descriptive Indice de site

Interprétation Établissement

## Mobilier archéologique Somme du mobilier

## Code Nbr Description

MEU fr. de meule (d'après la bibliographie)

TCA fr. de tegula (d'après la bibliographie)

<b>Localisation</b>
---------------------

Commune Massiac

Lieu-dit Taipaga

Nom du site Taidevèze, Le Pré de Jacques

Rayon d'incertitude (m)

Précision de la localisation 3

## Cadastre

## Centroïde (Lambert 93)

Année	Section	Parcelle
2016	ZM	22 à 24

X	Y	Z
717407	6463223	696

**Information de localisation**

Le site se trouve au nord du lieu-dit Taidevèze sur une pente orientée au nord. Les localisations données par Alphonse Vinatié et celles par Karine Prêtre concordent.

**Coordonnées supplémentaires**

X	Y	Z	Description
---	---	---	-------------

Découverte		Intervention	Historiographie
------------	--	--------------	-----------------

Inventeur	Date	N° CAG	N° Patriarche
Alphonse Vinatié	1993	119-25	15.119.0035

**Intervention**

Alphonse Vinatié	Prospection pédestre	1993
Karine Prêtre	Prospection pédestre	2005

**Historiographie**

Le site est découvert par A. Vinatié et prospecté quelques années après par K. Prêtre. Les deux opérations ont donné lieu à deux enregistrements dans la base Patriarche. Il nous paraît inutile de conserver cette dualité. Nous avons réuni toutes les informations de ce site dans cette notice.

**Interprétation fournie par la bibliographie**Alphonse Vinatié *Villa***Bibliographie**

- Prêtre K. (2005a) *L'occupation du sol à l'époque gallo-romaine dans le Nord-est du cantalien (commune d'Auriac-l'Eglise, La Chapelle-Laurent, Massiac, et Molompize), Rapport de prospection*, Clermont-Ferrand : SRA Auvergne, p. 115-118.
- Prêtre K. (2005b) *L'occupation du sol à l'époque gallo-romaine dans le Nord-est cantalien*. Mémoire de Maîtrise sous la direction de F. Trément, Clermont-Ferrand : Université Blaise Pascal, Clermont II, p. 73-76.
- Provost M., Vallat P. (1996) *Carte Archéologique de la Gaule - le Cantal*. Paris : Fondation Maison des Sciences de l'Homme, p. 122.
- Vinatié A. (1995) *Sur les chemins du temps au Pays de Massiac – 15 000 ans d'histoire de la fin du paléolithique à l'aube du Moyen Âge. Archéologie et Histoire*. Aurillac : Communauté de communes du Pays de Massiac, p. 231.
- Vinatié A. (2002) Encore et toujours des vestiges antiques dans la région de Massiac. *Revue de la Haute-Auvergne* (64) : p. 13-16.

<b>Résultats</b>	<b>Interprétation</b>
------------------	-----------------------

**Travail de terrain pendant la thèse**

Le mobilier archéologique a été étudié au Musée de la Haute-Auvergne à Saint-Flour.

**Occupation protohistorique****Occupation médiévale**

Élément de construction

Structure

Activité

*Tegula*



<b>Type de superficie</b>	<b>Surface (ha)</b>	<b>Phase chronologique</b>	<b>Datation siècle</b>
<b>N° d'UP</b>		Antiquité	Ie s. ap. J.-C.
<b>Précision de la datation</b>	3	Augustéen	IIe s. ap. J.-C.
		Haut-Empire	
<b>Typologie descriptive</b>	Site		
<b>Interprétation</b>	Établissement	Établissement agropastoral	
<b>Mobilier archéologique</b>	<b>Somme du mobilier</b>	518	

<b>Code</b>	<b>Nbr</b>	<b>Description</b>
AG	1	fr. de bord d'amphore Gauloise
CB	1	fr. de bord
CB	7	fr.
COX	1	fr. d'anse large départ d'anse d'amphorette ?
COX	1	fr. de bord de gros pot de stockage
COX	1	fr. de bord de mortier
COX	1	fr. de bord de pot à lèvre triangulaire avec trois moulures
COX	1	fr. de bouton de préhension de couvercle
COX	1	fr. de col de cruche
COX	1	fr. de fond d'amphorette
COX	1	fr. de lèvre
COX	1	fr. de lèvre de goulot de cruche
COX	1	fr. proche du bord
COX	2	fr. d'anse d'amphorette
COX	2	fr. de bord de cruche
COX	2	fr. de bord de marmite
COX	2	fr. de départ d'anse
COX	2	fr. de pied de tripode
COX	2	fr. d'épaule de cruche
COX	3	fr. de bord d'amphorette
COX	4	fr. de bord de couvercle
COX	4	fr. de lèvre de pot
COX	5	fr. avec petit cordon
COX	6	fr. de bord de jatte
COX	7	fr. d'anse
COX	10	fr. de bord de pot
COX	13	fr. de fond
COX	320	fr.
CRG	1	fr.
DOL	1	fr.
DOL	1	fr. de fond
DOL	2	fr. avec gros cordon
FER	1	clou
FER	3	éléments modernes
FIN	1	fr. avec petit cordon
FIN	1	fr. avec un décor en épingle

FIN	1	fr. d'anse
FIN	1	fr. de fond
FIN	1	fr. d'épaulement de cruche
FIN	1	fr. excisé IIIe s. ap. J.-C. ?
FIN	2	fr. de bord de gobelet
FIN	31	éclats
IND	3	éclats
MET	1	fr. avec un décor moulé érodé
MET	1	fr. de fond brûlé, forme fermée, Lez.306
MET	1	fr. décor moulé forme fermée
MEU		une meta (d'après la bibliographie)
MOD	12	fr. MED/MOD/GLA
PF	1	fr. de fond de pot
PF	2	fr. guilloché
RED	1	fr. de bord
RED	1	fr. de lèvre
RED	2	fr. de fond
RED	4	fr.
SIG	1	éclat
SIG	6	fr.
SIG-CG	1	fr. de bord Drag. 37 phase 5/7
SIG-CG	3	fr. avec décor moulé Drag. 37 phase 5/7
SIG-CG	3	fr. de bord phase 5/7
SIG-SG	1	fr.
SIG-SG	1	fr. de fond annulaire
SIG-SG	2	éclats de bord
TCA	2	fr. de tegula
TCA	3	éclats
TCA	4	fr. de crochet
TCA	4	fr. d'imbrex
TN	1	fr.
TN	2	fr. de bord de jatte
TN	2	fr. de bord, TN ?, érodé
TN	2	fr. TN ? érodé

<b>Localisation</b>
---------------------

Commune Massiac

Lieu-dit La Crous, Suc Lafite

Nom du site Brousse-Riougras

Rayon d'incertitude (m)

Précision de la localisation 3

Cadastre

Centroïde (Lambert 93)

Année	Section	Parcelle
2017	ZL	34 à 37

X	716816	Y	6463078	Z	708
---	--------	---	---------	---	-----

**Information de localisation**

Le site se trouve au nord du village de Brousse à Riougras sur la pente douce en direction du nord-ouest, vers le ruisseau de Rabeyrolles.

**Coordonnées supplémentaires**

X	Y	Z	Description
---	---	---	-------------

<b>Découverte</b>	<b>Intervention</b>	<b>Historiographie</b>
-------------------	---------------------	------------------------

<b>Inventeur</b>	<b>Date</b>	<b>N° CAG</b>	<b>N° Patriarche</b>
Michel Tissidre	1991	119-26	15.119.0036

**Intervention**

Michel Tissidre	Prospection pédestre	1991
Alphonse Vinatié	Prospection pédestre	1991
Karine Prêtre	Prospection pédestre	2005

**Historiographie**

Le site est prospecté par Alphonse Vinatié et par Karine Prêtre. Cette dernière n'a pas trouvé les concentrations décrites par A. Vinatié.

**Interprétation fournie par la bibliographie**Alphonse Vinatié *Villa***Bibliographie**

- Prêtre K. (2005a) *L'occupation du sol à l'époque gallo-romaine dans le Nord-est du cantalien (commune d'Auriac-l'Eglise, La Chapelle-Laurent, Massiac, et Molompize), Rapport de prospection*, Clermont-Ferrand : SRA Auvergne, p. 119-121.
- Prêtre K. (2005b) *L'occupation du sol à l'époque gallo-romaine dans le Nord-est cantalien*. Mémoire de Maîtrise sous la direction de F. Trément, Clermont-Ferrand : Université Blaise Pascal, Clermont II, p. 77-79.
- Provost M., Vallat P. (1996) *Carte Archéologique de la Gaule - le Cantal*. Paris : Fondation Maison des Sciences de l'Homme, p. 122.
- Vinatié A. (1995) *Sur les chemins du temps au Pays de Massiac – 15 000 ans d'histoire de la fin du paléolithique à l'aube du Moyen Âge*. Archéologie et Histoire. Aurillac : Communauté de communes du Pays de Massiac, p. 230-231.
- Vinatié A. (2002) Encore et toujours des vestiges antiques dans la région de Massiac. *Revue de la Haute-Auvergne* (64) : p. 12-13.

<b>Résultats</b>	<b>Interprétation</b>
------------------	-----------------------

**Travail de terrain pendant la thèse**

Le mobilier archéologique est conservé au Musée de la Haute-Auvergne à Saint-Flour.

## Occupation protohistorique

## Occupation médiévale

Élément de construction		Structure	Activité
<i>Tegula</i>			
Type de superficie	Surface (ha)	Phase chronologique	Datation siècle
N° d'UP		Antiquité	Ie s. ap. J.-C.
Précision de la datation	3	Augustéen	Ile s. ap. J.-C.
Typologie descriptive	Site	Haut-Empire	
Interprétation	Établissement	Établissement agropastoral	
Mobilier archéologique	Somme du mobilier	157	

Code	Nbr	Description
AG	1	éclat
AG	1	éclat d'anse
AG	1	fr.
AG	1	fr. de lèvre Dressel 23 A ?, huile
CB	1	fr. de fond
CB	5	fr.
COX	1	fr. côtelé
COX	1	fr. d'anse ?
COX	1	fr. de bord ?
COX	1	fr. de fond entier
COX	2	fr. de bord de pot avec petit marli
COX	3	fr. d'anse
COX	3	fr. de bord de jatte
COX	7	fr. de bord de pot
COX	7	fr. de fond
COX	23	fr.
FIN	1	fr. de bord de jatte
FIN	1	fr. de bord FIN production Sud Gaule ?
FIN	1	fr. de bord, sigillée sans engobe ?
GRF	1	fr. avec deux registres de décor à la molette
GRF	15	fr.
GRI-ARD	1	fr. avec moulures
GRI-ARD	1	fr. de bord
GRI-ARD	2	fr.
IND	2	fr. de bord
IND	3	fr.
MOD	1	fr.
PF	2	fr.
RED	1	fr. de bord de jatte
RED	1	fr. de bord de pot
RED	3	fr.

RED	3	fr. de fond
SIG	1	éclat de bord sans engobe
SIG	1	fr. de bord de petite coupe, Montans ?
SIG	1	fr. guilloché Drag. 27, La Graufesenque ?
SIG	9	fr. sans engobe
SIG-CG	1	éclat de pied phase 6
SIG-CG	1	fr. de fond
SIG-CG	1	fr. phase 2/4
SIG-CG	5	fr. de Drag. 37 décor moulé phase 5/7
SIG-CG	6	fr. phase 5/7
SIG-SG	1	éclat guilloché
SIG-SG	1	fr. de bord Drag. 29
SIG-SG	1	fr. de bord Drag. 37
SIG-SG	1	fr. de pied
SIG-SG	2	fr. de fond
SIG-SG	9	fr.
SIL	1	éclat
SIL	1	pièce
SIL	1	talon de hache
TN	1	fr. de bord de coupe
TN	12	fr.
TR	1	fr. avec décor guilloché
VER	1	éclat

<b>Localisation</b>
---------------------

Commune Massiac

Lieu-dit Bussac

Nom du site Bussac, Le Puech, Chiats-des-Prats

Rayon d'incertitude (m)

Précision de la localisation 3

Cadastre

Centroïde (Lambert 93)

Année	Section	Parcelle
2017	ZE	68, 72

X	Y	Z
713655	6462400	740

**Information de localisation**

Le site de Bussac se trouve entre le village éponyme et une petite butte rocheuse.

**Coordonnées supplémentaires**

X	Y	Z	Description
---	---	---	-------------

Découverte		Intervention	Historiographie
------------	--	--------------	-----------------

Inventeur	Date	N° CAG	N° Patriarche
Alphonse Vinatié	1968	119-32	15.119.0037

**Intervention**

Alphonse Vinatié	Prospection pédestre	1968
Karine Prêtre	Prospection pédestre	2005

**Historiographie**

Alphonse Vinatié a découvert dans les labours des fragments de tuiles romaines et de *tubuli* (en faible nombre). Il suggère que le site est enfoui trop profondément pour être atteint par les labours. Dans un article publié en 2002, il fait le bilan des découvertes réalisées après l'agrandissement du chemin. Il conclut que le site se poursuit en direction des premières maisons de Bussac.

Karine Prêtre n'a pas pu prospecter sur le site même. Les parcelles alentours sont pauvres en céramique.

**Interprétation fournie par la bibliographie**Alphonse Vinatié *Villa***Bibliographie**

- Prêtre K. (2005a) *L'occupation du sol à l'époque gallo-romaine dans le Nord-est du cantalien (commune d'Auriac-l'Eglise, La Chapelle-Laurent, Massiac, et Molompize), Rapport de prospection*, Clermont-Ferrand : SRA Auvergne, p. 103-104.
- Prêtre K. (2005b) *L'occupation du sol à l'époque gallo-romaine dans le Nord-est cantalien*. Mémoire de Maîtrise sous la direction de F. Trément, Clermont-Ferrand : Université Blaise Pascal, Clermont II, p. 61-62.
- Provost M., Vallat P. (1996) *Carte Archéologique de la Gaule - le Cantal*. Paris : Fondation Maison des Sciences de l'Homme, p. 124.
- Vinatié A. (1968) Première contribution à l'étude de l'occupation gallo-romaine dans les environs de Massiac. *Revue de la Haute-Auvergne* (41) : p. 316.
- Vinatié A. (1995) *Sur les chemins du temps au Pays de Massiac – 15 000 ans d'histoire de la fin du paléolithique à l'aube du Moyen Âge*. Archéologie et Histoire. Aurillac : Communauté de communes du Pays de Massiac, p. 74, 188-189.
- Vinatié A. (2002) Encore et toujours des vestiges antiques dans la région de Massiac. *Revue de la Haute-Auvergne* (64) : p. 5-8.

Résultats	Interprétation
-----------	----------------

**Travail de terrain pendant la thèse**

Le mobilier est conservé au Musée de la Haute-Auvergne.

**Occupation protohistorique**

Occupation

Premier Âge du Fer

**Occupation médiévale**

Habitat groupé

Moyen Âge

<b>Élément de construction</b>		<b>Structure</b>	<b>Activité</b>
Hypocauste			
<i>Tegula</i>			
<b>Type de superficie</b>	<b>Surface (ha)</b>	<b>Phase chronologique</b>	<b>Datation siècle</b>
<b>N° d'UP</b>		Antiquité	Ie s. ap. J.-C.
<b>Précision de la datation</b> 3		Haut-Empire	IIe s. ap. J.-C.
<b>Typologie descriptive</b> Site			IIIe s. ap. J.-C.
<b>Interprétation</b> Établissement	Villa hypothétique		
<b>Mobilier archéologique</b> Somme du mobilier 52			
<b>Code</b>	<b>Nbr</b>	<b>Description</b>	
CB	1	fr. de bord de cruche	
COX	1	fr. d'anse	
COX	1	fr. de fond de coupe	
COX	1	fr. de fond de pot	
COX	2	fr. de bord de pot	
HYP		fr. de tubuli (d'après la bibliographie)	
KAO	1	fr. de fond	
MOD	1	fr. de pied de tripode	
PRO	1	fr. avec un petit cordon décoré, Âge du Fer ?	
PRO	10	fr.	
RED	1	éclat de bord	
RED	1	fr. de bord ?	
RED	2	fr. de bord	
SIG	1	éclat de bord	
SIG	1	éclat SIG ?	
SIG	1	fr.	
SIG	1	fr. avec un guilloché	
SIG-CG	1	fr. de bord Drag. 35, Lez.014, moulé, phase 4/7	
SIG-CG	1	fr. de Drag. 37 décor moulé, phase 5/7	
SIG-CG	3	fr. de Drag. 37 décor moulé, phase 7	
SIG-SG	1	éclat	
SIG-SG	1	fr. de bord Drag. 24/25 (15 - 120 ap. J.-C.)	
SIG-SG	1	fr. de Drag. 37	

SIG-SG	1	fr. de fond
SIG-SG	1	fr. de fond de coupe
SIL	9	fr. de silex
TCA		fr. de tegula (d'après la bibliographie)
TN	5	fr.
VER	1	fr. moderne



<b>Localisation</b>
---------------------

Commune Massiac

Lieu-dit La Naute

Nom du site La Naute

Rayon d'incertitude (m)

Précision de la localisation 4

Cadastre

Centroïde (Lambert 93)

Année	Section	Parcelle
2015	ZH	47

X	715179	Y	6463388	Z	523
---	--------	---	---------	---	-----

**Information de localisation**

Le fragment a été découvert dans les labours au nord de Massiac sur la rive droite de l'Alagnon.

**Coordonnées supplémentaires**

X	Y	Z	Description
---	---	---	-------------

<b>Découverte</b>	<b>Intervention</b>	<b>Historiographie</b>
-------------------	---------------------	------------------------

<b>Inventeur</b>	<b>Date</b>	<b>N° CAG</b>	<b>N° Patriarche</b>
Maxime Calbris	2018		

**Intervention**

Maxime Calbris	Prospection pédestre	2018
----------------	----------------------	------

**Historiographie****Interprétation fournie par la bibliographie****Bibliographie**

<b>Résultats</b>	<b>Interprétation</b>
------------------	-----------------------

**Travail de terrain pendant la thèse**

Il s'agit d'une découverte isolée. Un seul tesson de sigillée mais bien conservé, non roulé, a été découvert. Cette entité a été créée pour attirer l'attention sur les parcelles environnantes.

**Occupation protohistorique****Occupation médiévale**

<b>Élément de construction</b>	<b>Structure</b>	<b>Activité</b>
<b>Type de superficie</b>	<b>Surface (ha)</b>	<b>Phase chronologique</b>
N° d'UP 449		Antiquité Haut-Empire
<b>Précision de la datation</b> 2		<b>Datation siècle</b> Ie s. ap. J.-C.

**Typologie descriptive** Découverte isolée

**Interprétation** Autre découverte isolée

**Mobilier archéologique** Somme du mobilier 1

<b>Code</b>	<b>Nbr</b>	<b>Description</b>
SIG-SG	1	fr. de petit fond annulaire, coupelle

<b>Localisation</b>
---------------------

Commune Massiac

Lieu-dit Font d'Arcueil - Bouteirou

Nom du site Font d'Arcueil

Rayon d'incertitude (m)

Précision de la localisation 4

## Cadastre

## Centroïde (Lambert 93)

Année	Section	Parcelle
2017	ZX	49 à 57
2017	ZX	58 à 64

X 714660 Y 6460650 Z 542

**Information de localisation**

Le site se trouve dans un fond de vallée à la confluence de l'Alagnon et de l'Arcueil de part et d'autre de ce dernier.

**Coordonnées supplémentaires**

X	Y	Z	Description
---	---	---	-------------

Découverte		Intervention	Historiographie
------------	--	--------------	-----------------

Inventeur	Date	N° CAG	N° Patriarche
Michel Tissidre	1979	119-12 à 14	15.119.0039

**Intervention**

Michel Tissidre	Prospection pédestre	1979
Roger Fabre	Travaux ruraux	1991
Alphonse Vinatié	Prospection pédestre	1991
Karine Prêtre	Prospection pédestre	2005
Maxime Calbris	Prospection pédestre	2017

**Historiographie**

Nous avons fait le choix de réunir les deux mentions de découvertes appelées dans la bibliographie « Font d'Arcueil » et « Site du Boutirou » et connues dans Patriarche sous les numéros 15.119.0039 et 15.119.0056. Les coordonnées contenues dans Patriarche de l'EA 0056 sont certainement erronées puisqu'elles n'indiquent pas lieu-dit Bouteirou.

Le site est découvert par Michel Tissidre, jeune élève d'Alphonse Vinatié, qui a découvert dans ses prospections des fragments de céramiques romaines. Une dizaine d'années plus tard, Roger Fabre, lors du creusement d'une tranchée pour installer un captage d'eau, a recueilli un grand nombre de fragments de céramique mais aussi des éléments d'hypocauste. La couche archéologique se trouve à 1,5 - 1,7 m de profondeur.

Dans son article publié en 2002, A. Vinatié proposait déjà de voir ici qu'un seul site.

Enfin Karine Prêtre en 2005 a prospecté une grande parcelle et met en garde sur la présence de tuile d'un pigeonnier.

**Interprétation fournie par la bibliographie**Alphonse Vinatié *Villa***Bibliographie**

- Prêtre K. (2005a) *L'occupation du sol à l'époque gallo-romaine dans le Nord-est du cantalien (commune d'Auriac-l'Eglise, La Chapelle-Laurent, Massiac, et Molompize), Rapport de prospection*, Clermont-Ferrand : SRA Auvergne, p. 108-112.
- Prêtre K. (2005b) *L'occupation du sol à l'époque gallo-romaine dans le Nord-est cantalien*. Mémoire de Maîtrise sous la direction de F. Trément, Clermont-Ferrand : Université Blaise Pascal, Clermont II, p. 68-70, 104.
- Provost M., Vallat P. (1996) *Carte Archéologique de la Gaule - le Cantal*. Paris : Fondation Maison des Sciences de l'Homme, p. 120.
- Vinatié A. (1980) Contribution à l'étude de l'occupation gallo-romaine dans la région de Massiac (3<sup>e</sup> partie). *Revue de la Haute-Auvergne* (47) : p. 573-574.

- Vinatié A. (1995) *Sur les chemins du temps au Pays de Massiac – 15 000 ans d'histoire de la fin du paléolithique à l'aube du Moyen Âge. Archéologie et Histoire*. Aurillac : Communauté de communes du Pays de Massiac, p. 140-143.

- Vinatié A. (2002) Encore et toujours des vestiges antiques dans la région de Massiac. *Revue de la Haute-Auvergne* (64) : p. 8-9.

Résultats	Interprétation
-----------	----------------

### Travail de terrain pendant la thèse

Le mobilier archéologique récolté en 1991 a été étudié au Musée de la Haute-Auvergne à Saint-Flour. Celui découvert par M. Tissidre n'a pas été retrouvé.

Les prospections pédestres ont permis de mettre en évidence que le site se développe de part et d'autre de l'Arcueil sur plus de 4 ha (figure 1). Les fragments d'hypocauste se trouvent dans la partie est. Le mobilier abonde et on remarque des fragments d'amphore italique. On pourrait envisager à titre d'hypothèse que l'occupation débute à l'Âge du Fer. Parmi l'ensemble du mobilier, nous avons découvert un fragment de bord de vase en bronze ainsi qu'un élément de décoration d'ameublement également en bronze.

Les travaux effectués en 1991 montrent que les différentes crues ont certainement recouvert une grande partie du site. Malgré la bonne visibilité des terrains lors de nos prospections, il est certain qu'une partie demeure trop enfouie.

### Occupation protohistorique

#### Occupation médiévale

Élément de construction	Structure	Activité	
Hypocauste			
Moellon			
Tegula			
Type de superficie	Surface (ha)	Phase chronologique	Datation siècle
Emprise reconnue du site	4,6	Second Âge du Fer	Ie s. av. J.-C.
N° d'UP	255 à 262, 402 à 404, 406, 407, 412 à 418, 424, 425	La Tène D	Ie s. ap. J.-C.
		Antiquité	IIe s. ap. J.-C.
		Augustéen	IIIe s. ap. J.-C.
		Haut-Empire	
<b>Précision de la datation</b>	3		
<b>Typologie descriptive</b>	Site		
<b>Interprétation</b>	Établissement	Villa hypothétique	
<b>Mobilier archéologique</b>	<b>Somme du mobilier</b>	1823	

Code	Nbr	Description
AB	2	fr.
AG	1	fr. de bord d'amphore Gauloise 1
AG	1	fr. de bord d'amphore Gauloise 1 (augusto-tibérien)
AG	3	éclats, AG ?
AG	3	fr.
AI	1	éclat
AI	1	fr. ?
AI	1	fr. d'amphore pompeienne
AI	1	fr. d'amphore pompéienne
AI	1	fr. d'anse Dressel 1
AI	1	fr. de bord Dressel 1 pompeienne
AI	1	fr. de lèvre Dressel 1

AI	1	gros fr.
AI	2	fr. d'anse
AI	5	fr. d'amphore Dressel 1
AI	7	fr. avec fr. d'augite, amphore pompéienne
AI	14	fr.
AMP	10	fr.
BRO	1	fr. de bord de vase en alliage, cuivre et plomb étamé
BRO	1	fr. de décoration avec alliage cuivreux et charnière
CB	1	fr. d'anse
CB	1	fr. de bord de flacon ?
CB	1	fr. d'épaulement
CB	1	fr. d'épaulement avec une légère cannelure
CB	2	fr. d'épaulement avec une légère cannelure (même vase ?)
CB	3	fr. de fond
CB	11	fr.
CNT	1	fr. d'épaulement de pot
CNT	2	fr.
CNT	2	fr. de bord de jatte à lèvre rentrante
COX	1	éclat d'anse ?
COX	1	fr. avec décor à la molette de petits carrés
COX	1	fr. d'att. inf. d'anse
COX	1	fr. d'att. sup. d'anse
COX	1	fr. de bord ?
COX	1	fr. de bord d'amphorette ?
COX	1	fr. de bord de couvercle
COX	1	fr. de bord de cruche, antique ?
COX	1	fr. de bord de jatte ?
COX	1	fr. de bord de marmite à collerette
COX	1	fr. de bord de mortier
COX	1	fr. de bord de pot à lèvre triangulaire moulurée
COX	1	fr. de bord de pot avec collerette ?
COX	1	fr. de bord indéterminé
COX	1	fr. de bouton de préhension de couvercle
COX	1	fr. de carène de gros vase, amphorette ?
COX	1	fr. de col avec attache d'anse supérieure
COX	1	fr. de fond avec pied de tripode marmite
COX	1	fr. de fond d'amphorette
COX	1	fr. de fond de marmite avec pied de tripode arraché
COX	1	fr. de fond ou d'épaulement
COX	1	fr. de lèvre, jatte ?
COX	1	fr. d'épaulement amphorette/amphore ?
COX	1	fr. d'épaulement de pot
COX	2	éclats d'anse
COX	2	fr. anses

COX	2	fr. anses, romaines ?
COX	2	fr. de bord
COX	2	fr. de bord de cruche
COX	2	fr. de carène
COX	2	fr. de forme indéterminée
COX	2	fr. d'épaulement amphorette
COX	2	pieds de marmite
COX	3	fr. de fond avec pied annulaire
COX	3	fr. pâte de CRG d'amphorette
COX	4	fr. avec cannelures
COX	4	fr. de bord d'amphorette
COX	5	fr. de bord de marmite
COX	5	fr. d'épaulement
COX	6	fr. d'anse
COX	6	fr. de bord de jatte
COX	10	fr. de fond
COX	12	fr. de fond plat
COX	16	fr. de bord de pot
COX	474	fr.
CRG	2	fr. d'anse
CRG	3	fr.
DIV	1	fr. de bouchon taillé dans une tuile, 4,4 cm de diamètre
DIV	1	fr. de pierre brûlée ?
DIV	1	fr. de tube de pipe en terre blanche avec un décor à la molette
DIV	1	fr. de tuyau en pierre ? moderne ?
DIV	1	plaque de micaschiste
DIV	3	fr. de tuile moderne
DOL	1	fr. avec petit cordon
DOL	1	fr. avec un gros cordon
DOL	1	fr. de bord de couvercle de dolium ?
DOL	1	fr. de dolium ?
DOL	1	fr. d'épaulement
DOL	3	fr. avec un petit cordon
DOL	3	fr. de bord à marli
DOL	3	fr. de fond
DOL	13	fr.
ENG	1	fr. brûlé
ENG	1	fr. engobé rouge et blanc, brûlé
FAU	1	fr. scié ? brûlé ?
FER	1	charnière moderne
FER	1	clef moderne
FER	1	clou moderne
FER	1	cuillère
FER	1	élément décoratif

FER	1	fr. indéterminé
FER	1	gros clou
FER	2	clous
FER	2	clous forgés
FER	2	clous modernes
FER	2	fr. moderne
FER	6	éléments modernes
FIN	1	éclat
FIN	1	éclat d'anse
FIN	1	éclat de lèvre, sigillée ?
FIN	1	fr. de bord de gobelet
FIN	1	fr. de bord droit, sigillée sans engobe ?
FIN	1	fr. de fond
FIN	1	fr. de goulot de cruche
FIN	1	fr. de lèvre
FIN	2	fr. de bord
FIN	18	fr.
GLA	2	fr. de fond
GLA	42	fr.
GRF	1	fr. de pied annulaire
GRI	1	fr. de bord
GRI	2	fr. de fond
GRI	3	fr.
HMA	1	fr. de fond
HYP	1	fr. de pilette ? conservé sur trois côtés, 11 cm de large et 4 cm d'épaisseur
HYP	2	fr. de tubulure
IND	168	fr.
LIT	1	fr.
LIT	1	fr. taillé ?
LIT	1	microlithe
LIT	1	nucléus
LIT	4	fr. taillés
MAT	6	fr. d'ardoise
MED/MOD	1	fr. avec décor à la molette
MED/MOD	57	fr.
MET	2	fr. avec décor guilloché
MET	2	fr. avec décor moulé
MET	3	fr.
MEU	1	fr. de bord de catilus en arkose, friable
MEU	1	fr. de meule
MOD	1	fr. de bord
MOD	4	fr. d'anse
MOD	6	fr. de fond
MOD	8	fr. de tuile moderne

MOD	87	fr.
MOD	145	fr. MED/MOD/GLA
MOR	1	fr. de mortier antique ?
NUM	1	monnaie Napoléon III de 1855
PF	1	fr.
PF	1	fr. de bord de gobelet
PF	1	fr. de bord de marmite
PF	1	fr. de fond de gobelet
PF	3	fr. avec décor guilloché
PLO	1	fr. de bord de plombifère brûlé
PRO	1	fr. PRO ?
PRO	7	fr. PRO/CNT ? HMA ?
RED	1	fr. de fond
RED	18	fr.
SIG	1	éclat
SIG	1	éclat brûlé
SIG	1	éclat sans engobe
SIG	1	fr.
SIG	1	fr. brûlé
SIG	1	fr. de bord Drag. 35 ?, engobe très érodé
SIG	1	fr. de bord engobe érodé
SIG	1	fr. de pied annulaire
SIG	1	fr. décor moulé Drag. 37, phase 4 ?
SIG	2	éclats
SIG-CG	1	éclat
SIG-CG	1	éclat avec décor moulé phase 7
SIG-CG	1	éclat de lèvre
SIG-CG	1	éclat de lèvre phase 5
SIG-CG	1	éclat de lèvre phase 5/7
SIG-CG	1	éclat de mortier, présence de rape
SIG-CG	1	éclat phase 2/3
SIG-CG	1	éclat phase 6/7
SIG-CG	1	fr. avec décor moulé Drag. 37, phase 4
SIG-CG	1	fr. avec décor moulé, phase 7
SIG-CG	1	fr. de bord avec décor à la barbotine, Drag. 35, Lez.014, phase 4/5
SIG-CG	1	fr. de bord Drag. 24/25, Lez.026, phase 2/3
SIG-CG	1	fr. de bord Drag. 37, tardif, phase 8/10
SIG-CG	1	fr. de bord Lez.044, phase 6/7
SIG-CG	1	fr. de bord Lez.252, phase 4/5 (urne)
SIG-CG	1	fr. de bord phase 7
SIG-CG	1	fr. de carène Drag. 30, phase 6
SIG-CG	1	fr. de collerette Lez.096, mortier, phase 7
SIG-CG	1	fr. de fond avec début d'estampille et guillochis central, Lez.056 ? 058 ?, phase 6, plat
SIG-CG	1	fr. de fond avec décor moulé Drag. 37, phase 7

SIG-CG	1	fr. de fond avec un cercle interne
SIG-CG	1	fr. de fond d'assiette, phase 6
SIG-CG	1	fr. de fond de coupe phase 7
SIG-CG	1	fr. de lèvre
SIG-CG	1	fr. de lèvre Lez.042, phase 2/4
SIG-CG	1	fr. de pied annulaire, phase 5/7
SIG-CG	1	fr. décor moulé Drag. 37, phase 5/8
SIG-CG	1	fr. décor moulé Drag. 37, phase 6/7
SIG-CG	1	fr. phase 5
SIG-CG	1	fr. phase 5/7
SIG-CG	1	fr. phase 7
SIG-CG	2	fr. avec décor moulé phase 5/7
SIG-CG	3	éclats de pied phase 5/7
SIG-CG	4	éclats phase 5/7
SIG-CG	4	fr.
SIG-CG	8	éclats
SIG-SG	1	éclat
SIG-SG	1	éclat de fond Drag. 30 ?
SIG-SG	1	éclat moulé
SIG-SG	1	fr.
SIG-SG	1	fr. brûlé
SIG-SG	1	fr. de bord Curle 23
SIG-SG	1	fr. de bord de type Ve C1
SIG-SG	1	fr. de bord Drag. 30, Espalion
SIG-SG	1	fr. de bord Drag. 37
SIG-SG	1	fr. de coupe
SIG-SG	1	fr. de lèvre
SIG-SG	1	fr. de lèvre coupelle Drag. 35
SIG-SG	1	fr. de pied annulaire, coupelle
SIG-SG	2	fr. avec décor moulé
SIG-SG	2	fr. de pied annulaire
SIG-SG	4	éclats
SIG-SG	4	fr. du même vase, Drag. 37, décor moulé, poinçons 784 Osw., 104(b) Osw. (fin Ier s. ap. J.-C.)
SIG-SG	21	petits éclats
SIL	1	éclat de taille avec bulbe de préhension
SIL	1	fr. de jeton en quartz poli, chaton de bague ?
SIL	1	fr. de lame taillée
TCA	1	éclat
TCA	1	fr. de bord d'imbrex
TCA	1	fr. de tegula retaillée ?
TCA	25	fr. de crochet de tegula
TCA	38	fr. de crochet de tegula
TCA	52	fr. d'imbrex
TCA	72	éclats



TCA	111	fr. de tegula
TN	1	fr. avec décor à la molette, pichet
TN	1	fr. d'anse
TN	1	fr. d'assiette
TN	1	fr. de bord de jatte
TN	1	fr. de bord de jatte à lèvre en amande
TN	1	fr. de bord de pichet ?
TN	1	fr. d'épaulement
TN	2	fr. TN ?
TN	10	fr.
TR	1	éclat de lèvre
TR	1	fr.
VER	1	fr. bleu
VER	1	fr. bleu cannelé
VER	1	fr. brûlé
VER	1	fr. de bord de type balsamaire
VER	1	fr. de bord moderne
VER	1	fr. de col
VER	1	fr. de pied de verre à tige, antique ?
VER	1	fr. moderne et glaçuré
VER	1	fr. romain ? moderne ?
VER	2	fr. de bord de gobelet ?
VER	2	fr. moderne ? avec un décor
VER	2	fr. plat
VER	4	fr.
VER	13	fr. moderne

# Illustration

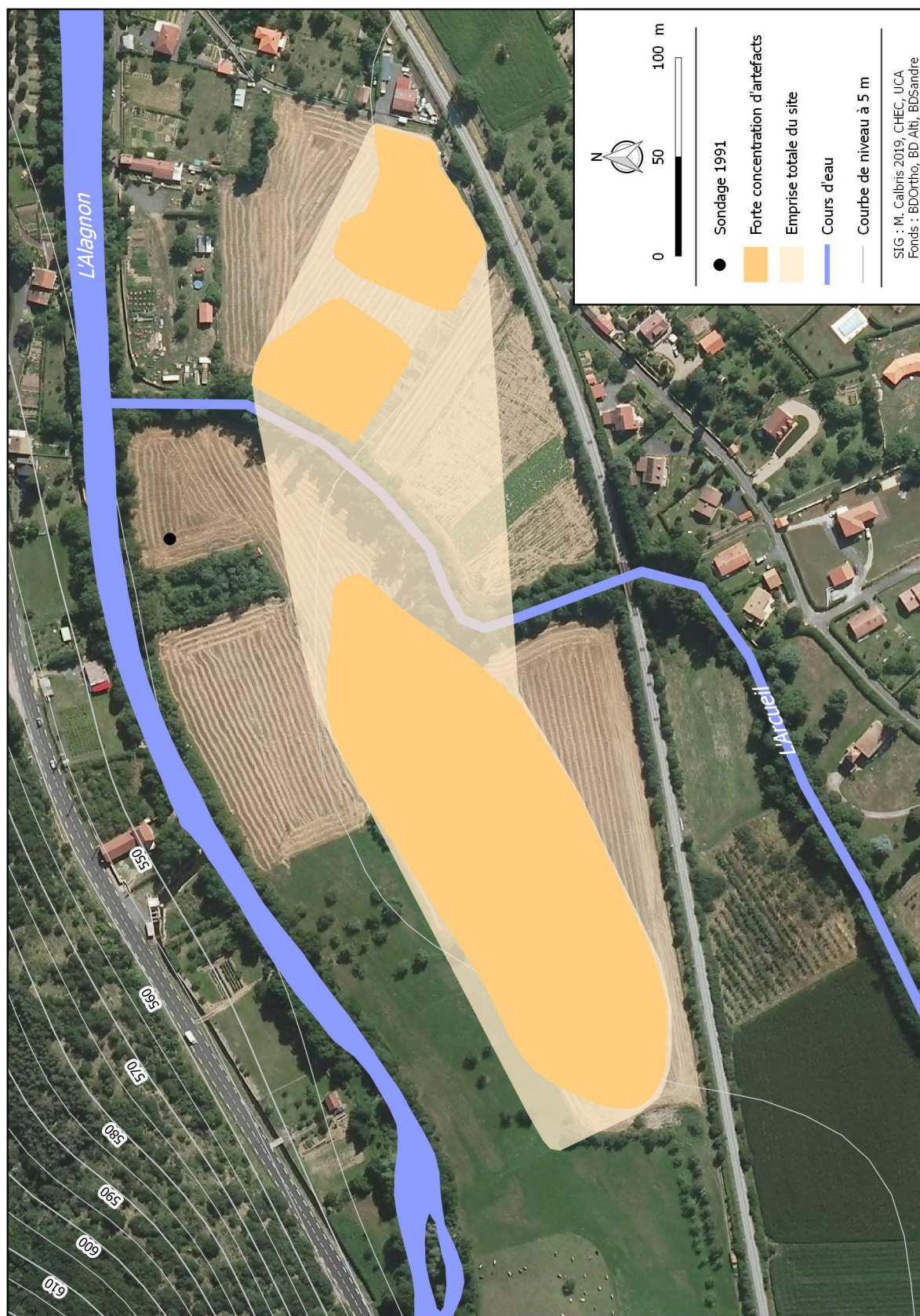


Figure 1 : Site de Font d'Arcueil

Source : M. Calbris

N°MAS\_15

<b>Localisation</b>
---------------------

Commune Massiac

Lieu-dit La Rochette-Félines – La Prade

Nom du site La Rochette-Félines

Rayon d'incertitude (m)

Précision de la localisation 4

## Cadastre

## Centroïde (Lambert 93)

Année	Section	Parcelle
2017	ZH	1 à 5

X	715213	Y	6462126	Z	530
---	--------	---	---------	---	-----

## Information de localisation

Le site se trouve en bordure de la rive gauche de l'Alagnon au nord de Massiac. Le site est directement soumis aux aléas fluviaux mais également au recouvrement sédimentaire du ruisseau des Félines (aujourd'hui canalisé) qui a déposé des limons dans un cône de déjection.

## Coordonnées supplémentaires

X	Y	Z	Description
715152	6462124	532	Point localisant la fouille

Découverte		Intervention	Historiographie
Inventeur	Date	N° CAG	N° Patriarce
Alphonse Vinatié	1964	119-18	15.119.0041
<b>Intervention</b>			
Alphonse Vinatié	Fouille de sauvetage	1964-68	
Karine Prêtre	Prospection pedestre	2005	
Maxime Calbris	Prospection pedestre	2015	
Maxime Calbris	Prospection pedestre	2017	
Maxime Calbris	Prospection pedestre	2018	
Maxime Calbris	Prospection géophysique	2018	

## Historiographie

Des prospections de Jean Rieuf laissent penser que les premières découvertes datent d'avant 1958 (Rieuf 1958 : 32), cependant c'est au cours de la crue de l'Alagnon de mai 1964 que les premiers vestiges de la *villa* romaine sont apparus. Des sondages ont été rapidement mis en place et dirigés par Alphonse Vinatié qui dégage trois pièces (figure 1). La première pièce a un sol en terre battue sur lequel reposaient des briques recouvertes de cendres, vestiges d'un foyer. Attenant au mur est de cette pièce et donnant vers l'extérieur, un bassin rectangulaire est mis au jour. Ce dernier est interprété par A. Vinatié comme un bac vivrier à cause du nombre de coquilles d'huître retrouvées à l'intérieur et à proximité. Le bassin est construit en béton de tuileau et possédait dans l'angle du fond un boudin d'étanchéité. Une grande plaque avait été prélevée et exposée au musée de Massiac (aujourd'hui disparue, la plaque a été jetée lors de la restauration du bâtiment où elle était exposée). L'archéologue a dégagé également un système de canalisation complexe. Trois canaux dont un constitué de tuyaux et finissant sur une brique créée pour cet ouvrage, se jettent dans un canal dont le sol est fait de TCA. Au niveau du virage un dé de pierre a été retrouvé. Il s'agit sûrement d'une base permettant de soutenir une poutre en bois assurant la stabilité de la toiture. Ce système est interprété comme un canal de décantation pour l'argile à destination d'un potier. Ce canal débouche certainement sur les bords de l'Alagnon. Tous les murs des pièces sont maçonnés et préservés sur 30 cm de hauteur pour une largeur de 70 cm. En bordure de la rivière, A. Vinatié a remarqué des murs maçonnés. La stratigraphie laisse supposer que la *villa* fut inondée au moins une fois.

Il est intéressant de signaler la mention, dans l'article d'A. Vinatié : « d'un petit menhir d'hypocauste en tuf volcanique » (Vinatié 1969 : 561). Il s'agit là soit d'une erreur de vocabulaire d'A. Vinatié ou alors d'un élément caractéristique de la construction pour l'hypocauste. Lors de fouilles de *villae* en Creuse à Faux-la-Montagne et Corrèze à Bugeat (respectivement : Davigo G., Baret F. (2017) *La villa de Chatain à Faux-la-Montagne (23), campagne de fouilles programmées 2017, Rapports de fouilles programmées*, SRA Aquitaine ; Marévaud H. (2007) *Bugeat – Champs du Palais, rapport de sondages*, SRA Limousin), des éléments tronconiques, taillés dans

du granite, supportant la *suspensura* ont été mis au jour. Par ailleurs, le système de chauffage par le sol est attesté par la présence de *tubuli*. Il s'agit là cependant de la seule mention bibliographique de cet élément.

Dans les années 1970, A. Vinatié procède à une série de prospections terrestres dans les champs labourés autour des sondages. Il publie notamment les résultats (Vinatié 1973 : 490) sous forme de liste de mobilier complémentaire et renvoie aux articles antérieurs. Il fait une remarque sur un chemin qui forme un angle droit mais ne mène nulle part, il conclut qu'il s'agit du chemin menant à la *villa*. Il n'y a aucune étude du paysage ni de retour sur les cadastres anciens pour permettre d'émettre une hypothèse de datation d'un chemin de terre.

En 2002, A. Vinatié publie des compléments de découvertes sur le site de la Rochette-Félines. Une tranchée pour l'installation d'un égout jusqu'à la station d'épuration a mis au jour la continuité au nord des vestiges découverts en 1965. Un relevé stratigraphique de quinze mètres de long est proposé dans l'article (Vinatié 2002 : 41).

En 2005, les prospections de Karine Prêtre ne semblent pas avoir fait avancer les connaissances sur ce site.

### Interprétation fournie par la bibliographie

Alphonse Vinatié

*Villa*

#### Bibliographie

- Chenesseau A. (1968) Les fouilles de Massiac, une affaire de jeunes. *Auvergne magazine* : p. 2-3.
- Henry C. (1991) *Les décors de sol en Auvergne à l'époque gallo-romaine*. Mémoire de Maîtrise sous la direction de M. Provost, Clermont-Ferrand : Université Blaise Pascal, Clermont II, p. 22-25, 34-42.
- Perichon-Tuloup N. (1972) *Recherches sur les monnaies antiques découvertes en Auvergne*. Diplôme d'Études Supérieur. Clermont-Ferrand : Université Blaise Pascal, Clermont II, p. 52.
- Prêtre K. (2005a) *L'occupation du sol à l'époque gallo-romaine dans le Nord-est du cantalien (commune d'Auriac-l'Eglise, La Chapelle-Laurent, Massiac, et Molompize), Rapport de prospection*, Clermont-Ferrand : SRA Auvergne, p. 122-126, 147.
- Prêtre K. (2005b) *L'occupation du sol à l'époque gallo-romaine dans le Nord-est cantalien*. Mémoire de Maîtrise sous la direction de F. Trément, Clermont-Ferrand : Université Blaise Pascal, Clermont II, p. 80-84.
- Provost M., Vallat P. (1996) *Carte Archéologique de la Gaule - le Cantal*. Paris : Fondation Maison des Sciences de l'Homme, p. 121.
- Rieuf J.-1958) *Massiac. Son origine, ses seigneurs, sa paroisse, sa commune*, Aurillac, Imprimerie Moderne, p. 32.
- Rieuf J. (1968) Nos ancêtre les Arvernes. *Auvergne magazine* (13) : p. 41 et 45
- Rieuf J. (1971) *Massiac et son canton*. Aurillac, p. 37.
- Touring Club de France (1972) *Guide-répertoire d'archéologie antique (époque celtique, romaine, mérovingienne). Puy-de-Dôme et Cantal*. Paris, p. 53
- Vatin C. (1967) Informations archéologiques. *Gallia* (25, 2) : p. 299.
- Veysseyre V. (1993) *Les mosaïques gallo-romaines à décor géométrique en Auvergne*. Mémoire de Maîtrise sous la direction de J.-C. Poursat, Clermont-Ferrand : Université Blaise Pascal, Clermont II, p. 10.
- Vinatié A. (1966a) L'établissement gallo-romain de Rochette-Félines à Massiac. *Revue de la Haute-Auvergne* (40) : p. 213-230.
- Vinatié A. (1966b) *Villa gallo-romaine, Massiac, Félines, Rapport de fouilles*, Clermont-Ferrand : SRA Auvergne.
- Vinatié A. (1966c) Vestiges gallo-romains à Massiac. *Loisirs P.T.T* (11) : p. 26-27.
- Vinatié A. (1969a) La *villa* gallo-romaine de la Rochette-Félines à Massiac. *Revue de la Haute-Auvergne* (41) : p. 560-566.
- Vinatié A. (1969b) *Villa gallo-romaine, Massiac, Félines, Rapport de fouilles*, Clermont-Ferrand : SRA Auvergne.
- Vinatié A. (1972) Un curieux fragment de tuile à rebords gallo-romain. *Revue de la Haute-Auvergne* (43) : p. 103-104.
- Vinatié A. (1973) Contribution à l'étude de l'occupation gallo-romaine dans la région de Massiac (deuxième partie). *Revue de la Haute-Auvergne* (43) : p. 490.
- Vinatié A. (1980) Contribution à l'étude de l'occupation gallo-romaine dans la région de Massiac (3<sup>e</sup> partie). *Revue de la Haute-Auvergne* (47) : p. 562-563.
- Vinatié A. (1981a) Contribution à l'étude de l'occupation gallo-romaine dans la région de Massiac (suite 1). *Revue de la Haute-Auvergne* (48) : p. 45-74.

- Vinatié A. (1981b) Contribution à l'étude de l'occupation gallo-romaine dans la région de Massiac (fin). *Revue de la Haute-Auvergne* (48) : p. 127-128.
- Vinatié A. (1995) *Sur les chemins du temps au Pays de Massiac – 15 000 ans d'histoire de la fin du paléolithique à l'aube du Moyen Âge*. *Archéologie et Histoire*. Aurillac : Communauté de communes du Pays de Massiac, p. 123-140, 259-261.
- Vinatié A. (2002) Encore et toujours des vestiges antiques dans la région de Massiac. *Revue de la Haute-Auvergne* (64) : p. 39-41.

Résultats	Interprétation
-----------	----------------

### Travail de terrain pendant la thèse

L'ensemble des découvertes réalisées au cours des fouilles (soit plus de 5 650 artefacts) a été conservé au Musée de la Haute-Auvergne à Saint-Flour. Parmi ces tessons, nous avons pu retrouver un probable colifichet, signe de la présence d'un four de céramique. Des éléments en plomb attestent la présence d'un système de canalisations voire peut-être d'une chaudière. L'abandon du site se situerait au milieu du IIIe s. d'après A. Vinatié. L'analyse du mobilier permet d'émettre l'hypothèse d'une occupation jusqu'à la fin du IIIe s. voire peut-être au début du IVe. Nous avons pu mettre en évidence, dans les collections, la présence de plusieurs fragments de céramique luisante qui ont été identifiés par Claude Raynaud. Les éléments de confort attestant d'une *villa* sont présents : hypocauste, enduit peint, marbre et mosaïque. De plus, des éléments de décor géométrique en lave constituaient certainement un agrément supplémentaire sur les murs de l'établissement. La prospection géophysique multi-méthode mise en œuvre en 2018 n'a pas permis d'apporter de nouvelles informations. Une petite concentration de mobilier semble apparaître au nord des sondages d'A. Vinatié mais il est bien difficile de délimiter correctement la *villa* (figure 2).

### Occupation protohistorique

#### Occupation médiévale

Habitat	Nous pouvons supposer que le site de Saint-Victor s'inscrit dans la continuité de celui des Rochettes-Félines par un déplacement.	Antiquité tardive Moyen Âge Epoque moderne
---------	---	--

Élément de construction	Structure	Activité	
Brique	Bassin	Atelier de potier	
Colonne	Canalisation		
Dallage	Foyer		
Élément de décoration	Mur		
Hypocauste	Sol		
Marbre	Structure bâtie		
Moellon			
Mortier			
Mortier de tuileau			
Mosaïque			
Pilette			
Tegula			
Type de superficie	Surface (ha)	Phase chronologique	Datation siècle
Emprise reconnue du site	0,6	Second Âge du Fer	Ie s. av. J.-C.
N° d'UP	72 à 74, 211 à 216, 274, 485 à 487	La Tène D2b	Ie s. ap. J.-C.
		Antiquité	Ile s. ap. J.-C.
		Augustéen	IIIe s. ap. J.-C.
		Haut-Empire	IVe s. ap. J.-C.
		Bas-Empire	
		Antiquité tardive	
Précision de la datation	3		
Typologie descriptive	Site		

Interprétation Établissement Grande villa avérée

## Mobilier archéologique Somme du mobilier 5713

Code	Nbr	Description
AG	1	fr. d'anse d'amphore Gauloise 4
AG	1	fr. de bord
AG	1	fr. de bord d'amphore Gauloise 1
AG	2	fr. de fond
AI	1	fr. de bord Dressel 1B
AMP	1	éclat de bord
AMP	1	fr. de fond, pied annulaire d'amphore Gauloise 4
AMP	14	fr.
BRO	1	bouton, 4 g
BRO	1	clochette, 2 cm de haut, largeur maximale 1,5 cm, 1 mm d'épaisseur, poids 3 g
BRO	1	perle en bronze cassée en deux
BRO	1	plaque avec trois trous de rivetage, poids : 2 g
CB	1	fr. avec 3 liserets oranges
CB	1	fr. avec une inscription érodée
CB	1	fr. d'anse
CB	1	fr. d'anse bilobée
CB	1	fr. d'anse trilobée brûlée
CB	1	fr. d'att. d'anse
CB	1	fr. de bord avec anse de cruche
CB	1	fr. de bord avec départ d'anse
CB	1	fr. de col brûlé
CB	1	fr. de fond avec résidu à l'intérieur
CB	1	fr. d'épaulement
CB	1	fr. d'épaulement avec une inscription MAN ?
CB	2	fr. de bord
CB	2	fr. d'épaulement avec inscription IIC (recollent)
CB	4	fr. avec des trace de peinture orangée
CB	4	fr. de pied annulaire
CB	10	fr. brûlés
CB	10	fr. d'anse multilobée
CB	12	fr. d'une même cruche
CB	13	fr. de col et d'épaulement
CB	20	fr. de fond
CB	25	fr. de bord de cruche
CB	107	fr. d'une même cruche, fond et panse
CB	314	fr.
CLA	15	fr.
COQ	2	coquille d'huître
COQ	1	éclat d'huître
COQ	1	fr. de moule
COQ	1	fr. d'huître

COQ	1	valve de petite moule
COQ	1	valve d'huître plate
COQ	2	éclats de palourde
COQ	2	fr. de coquille de moule
COQ	2	fr. de coquille d'huître
COQ	3	coquilles d'huîtres
COQ	6	éclats de petites moules
COX	1	bouton de préhension de couvercle
COX	1	bouton de préhension de couvercle avec un trou au centre
COX	1	cruche archéologiquement entière avec deux anses
COX	1	fr. d'anse avec cordon central, amphorette
COX	1	fr. de bec verseur de mortier
COX	1	fr. de bord d'amphorette
COX	1	fr. de bord de gobelet
COX	1	fr. de bord de pot à lèvre avec trois moulures
COX	1	fr. de bord de pot à lèvre triangulaire
COX	1	fr. de bord de vase de stockage
COX	1	fr. de bord et col de cruche cassé
COX	1	fr. de bord et col de cruche, retaillé en pièces de jeu ?
COX	1	fr. de carène de bouilloire
COX	1	fr. de carène de marmite
COX	1	fr. de col avec départ d'anse et inscription AV ?
COX	1	fr. de fond entier amphorette
COX	1	fr. de fond retaillé ?
COX	1	fr. de fond retaillé et percé au centre
COX	1	fr. de gros pied de tripode
COX	1	fr. de lèvre d'amphorette
COX	1	fr. de mortier
COX	1	fr. de pied retaillé avec inscription X
COX	1	fr. d'épaulement avec inscription MANOT ?
COX	1	pot retaillé aux deux-tiers supérieurs
COX	2	fr. de bord d'assiette
COX	2	fr. de dolium ?, amphorette
COX	2	fr. de fond de marmite (pied arraché)
COX	2	fr. de marmite avec résidu de caramel, poêlon ?
COX	2	fr. d'épaulement d'amphorette
COX	2	marmites archéologiquement entières
COX	2	pots archéologiquement entiers
COX	3	fr. avec décor guilloché
COX	3	fr. de bord de pot à petit marli
COX	3	fr. de col de cruche
COX	4	fr. avec inscription III
COX	4	fr. de bord de cruche dont un avec un départ d'anse
COX	4	fr. de carène de jatte

COX	5	fr. de passoire ou faisselle
COX	5	fr. de pot entier
COX	5	fr. d'épaulement de pot
COX	6	fr. de bord de mortier
COX	6	fr. de pied de tripode
COX	6	fr. d'épaulement de cruche
COX	6	fr. minéralisé
COX	8	fr. d'épaulement de pot et/ou cruche
COX	9	fr. d'amphorette avec petit cordon
COX	9	fr. de couvercle archéologiquement entier, même vase, surface micacée
COX	10	fr. d'anse
COX	10	fr. de fond amphorette
COX	10	fr. de fond de pot
COX	16	fr. de bord de jatte
COX	19	fr. de bord de marmite
COX	23	fr. appartenant au même vase
COX	28	fr. de bord
COX	29	fr. d'amphorette, fond et parois peigné à l'intérieur, fond percé au centre
COX	33	fr. de bord de couvercle
COX	70	fr. de bord de pot
COX	70	fr. de fond
COX	79	fr. d'amphorette
COX	1181	fr.
CRF	23	fr. avec décor guilloché
CRG	1	fr. d'att. inf. d'anse
CRG	3	fr.
CRO	1	fr. d'anse plate
CRO	1	fr. d'épaulement
DIV	1	bouton percé au centre de deux trous, céramique
DIV	1	fr. de quartz
DIV	1	pierre ponce
DIV	2	pierres
DOL	1	fr. de bord à gros marli
DOL	6	fr. de fond
DOL	29	fr. avec petit cordon (même vase)
DOL	52	fr.
END	1	fr. d'enduit peint vert
END	2	boîtes de petits fr. d'enduits peints
END	2	fr. blanc
END	4	fr. d'enduit peint jaune
END	13	fr. d'enduit peint noir
END	22	fr. d'enduit peint blanc
END	42	fr. rouge avec un liseret blanc
END	103	fr. d'enduit peint rouge



ENG	1	fr. engobe orangé, CB ?
ENG	2	fr. de bord de jatte, même vase
ENG	2	fr. de fond de pot engobé blanc
ENG	7	fr. de bord
ENG	8	fr. d'un même vase
ENG	13	fr.
FAU	1	bois de cerf
FAU	1	défense
FAU	1	dent
FAU	1	dent de porc
FAU	1	fr. brûlé scié
FAU	1	fr. de bois de cervidé
FAU	1	fr. de côte
FAU	1	fr. de côte brûlé
FAU	1	fr. de mâchoire de chat ?
FAU	1	fr. de mâchoire inférieure caprin
FAU	1	fr. de mâchoire supérieure de bovin
FAU	2	dent de bovin
FAU	2	fr.
FAU	2	fr. de mâchoire inférieure de porc
FAU	3	défenses de cochon
FAU	4	fr. brûlés
FAU	9	dents
FER	1	cavalier ?
FER	1	clanche
FER	1	élément 16 cm de long avec un angle droit, décor de porte ?
FER	1	élément de porte, gond ?
FER	1	élément, clou ?
FER	1	élément, construction ? 335 g
FER	1	fr. d'anneau
FER	1	objet en forme de U
FER	1	plaque décorative ?
FER	1	serrure
FER	2	clefs, 172 g et 236 g
FER	2	gros clous
FER	4	petites plaques
FER	7	fr. de fer avec du bois minéralisé, emboîture ?
FER	13	tiges
FER	20	têtes de clou
FER	22	formes indéterminées
FER	114	clous
FIN	1	fr. assez gros, FIN/ENG ? ROA ?
FIN	1	fr. d'anse
FIN	1	fr. d'anse bilobée

FIN	1	fr. de bord de couvercle
FIN	1	fr. de bord de gobelet avec inscription "III" ?, "PII" ?
FIN	1	fr. de bord de jatte
FIN	1	fr. de bord de jatte avec engobe maronnasse
FIN	1	fr. de bord fine lustrée
FIN	1	fr. de carène
FIN	1	fr. de fond FIN/ENG ? ROA ?, surf. ext. beige claire avec liseret orangé surf. int. orange vif, surf.
FIN	1	fr. de pied ?
FIN	2	fr. avec une inscription TN, S ?
FIN	2	fr. de fond
FIN	2	fr. FIN/ENG ? ROA ?
FIN	3	fr. avec un engobe maronnasse
FIN	3	fr. de bord de jatte bord droit
FIN	3	fr. de bord d'une petite assiette (même vase)
FIN	3	fr. de lèvre de gobelet
FIN	4	fr. de bord de cruche
FIN	5	fr. de bord d'une petite assiette (même vase)
FIN	5	fr. d'épaulement fine lustrée
FIN	23	fr. d'une même cruche
FIN	24	fr. fine lustrée
FIN	37	fr. de RED fine lissée
FIN	61	fr.
GER	1	fr. de col de pichet de Gergovie
GLA	4	fr.
GRF	1	petit vase globulaire entier
GRI	1	fr. de bord de jatte à bord rentrant
GRI	1	fr. de bord de pot avec inscription "FSI" ?
GRI	1	fr. de bord de pot, romain ?
GRI	1	fr. de fond de marmite
GRI	1	fr. d'épaulement de cruche, inscription "SE" ?
GRI	2	fr. de céramique avec décor excisé
GRI	2	fr. de fond avec pied de tripode, marmite
GRI	2	fr. de lèvre de jatte à bord en gouttière
GRI	3	fr. de bord de couvercle
GRI	3	fr. de bord de marmite
GRI	3	fr. de fond percé au centre
GRI	4	fr. d'anse
GRI	12	fr. de bord de pot
GRI	17	fr. de bord de jatte
GRI	29	fr. de fond
GRI	91	fr.
GRI-ARD	1	éclat de lèvre
GRI-ARD	1	fr. d'anse
GRI-ARD	1	fr. de bord d'assiette

GRI-ARD	1	fr. de bord de couvercle
GRI-ARD	1	fr. de bord de jatte Menez 71
GRI-ARD	1	fr. de bord de marmite
GRI-ARD	1	fr. de carène de Lamboglia 5/7
GRI-ARD	1	fr. d'épaulement
GRI-ARD	1	fr. d'épaulement souligné par un cordon
GRI-ARD	2	fr. de bord d'assiette Menez 6
GRI-ARD	2	fr. de bord de jatte Menez 59
GRI-ARD	4	fr. avec décor à la molette
GRI-ARD	4	fr. de fond
GRI-ARD	8	fr. de bord de Lamboglia 5/7
GRI-ARD	15	fr. de bord de jatte
GRI-ARD	19	fr. de bord de pot
GRI-ARD	30	fr.
HYP	1	brique de suspensura ? Avec stries, long de 23 cm, large de 14 cm, épaisseur 4,5 cm
HYP	1	fr. de pilette carrée
HYP	4	fr. de tubulure
IND	10	fr. blanc
IND	39	fr.
KAO	1	fr. de fond
KAO	1	fr. de grosse lèvre de cruche
KAO	1	fr. d'épaulement
KAO	2	fr. de bord
KAO	2	fr. de bord
KAO	5	fr. de fond
KAO	39	fr.
MAR	1	fr. de marbre avec deux angles droits
MAR	1	fr. de marbre avec un angle droit
MAR	1	fr. de marbre blanc
MAR	1	fr. de marbre blanc épaisseur 2 cm
MAT	1	élément de décoration en lave buleuse carré (10 cm de côté)
MAT	1	élément de décoration en lave buleuse de forme losangique
MAT	1	élément de décoration en lave buleuse demi cercle, cercle cassé ? 10 cm de diamètre
MAT	1	élément de décoration en lave buleuse filiforme 11 x 6 cm au maximum
MAT	1	élément de décoration en lave buleuse parallélépipédique (8 x 3 cm ; diagonale 9,8 et 7 cm)
MAT	1	élément de décoration en lave buleuse triangle équilatéral 11 cm
MAT	1	élément de décoration en lave buleuse triangle équilatéral 7 cm
MAT	1	élément de décoration en lave buleuse triangle isocèle 9 x 9 x 6
MAT	1	élément de décoration en lave buleuse triangle isocèle 9,5 x 9,5 x 7
MAT	1	élément de décoration en lave buleuse triangle rectangle isocèle environ 7 cm de côté
MAT	1	élément de décoration en lave buleuse, séparateur de deux cercles, 12 cm de diamètre
MAT	1	élément de décoration en lave buleuse, séparateur d'un cercle, 12 cm de diamètre
MAT	1	élément de décoration, baguette pierre volcanique 8 x 2 cm
MAT	1	fr. de stuc mouluré

MAT	2	éléments de décoration en lave buleuse circulaires (10 cm de diamètre)
MAT	2	éléments de décoration en lave buleuse circulaires (10,5 et 11,5 cm de diamètre)
MAT	2	éléments de décoration en lave buleuse gros losanges
MAT	2	éléments de décoration en lave buleuse losanges cassés, 7,5 x 11 cm et 6 x 16 cm
MAT	2	éléments de décoration en lave buleuse petit losanges
MAT	3	éléments de décoration en lave buleuse losanges entiers
MAT	3	fr. de stuc, moulures, architecture
MAT	4	éléments de décoration en lave buleuse carrés (8 cm x 3 éléments) ; (11 cm pour 1 élément)
MAT	10	petits éléments de décoration en lave buleuse
MAT	1	élément de décoration en lave buleuse hexagonal
MED/MOD	2	fr. avec décor à cordon rapporté moletté
MET	1	fr. de bord avec décor à la barbotine Lez.310
MET	1	fr. de bord Lez.303
MET	1	fr. de fond Lez.303
MET	1	fr. de lèvre Lez.301
MET	1	ped annulaire Lez.304
MET	5	fr.
MIC	1	fr. de bord de jatte
MIC	1	fr. de bord de pot caréné
MIC	1	fr. de bord, couvercle ?
MIC	1	fr. de lèvre
MIC	2	fr. de bord de pot
MOD	1	fr. départ d'anse sur la lèvre
MOD	66	fr.
MOS	1	tesselle en pâte de verre bleue
MOS	1	tesselle en pierre rouge
MOS	2	tesselles en pâte de verre bleue
NUM	1	monnaie en bronze (Marc Aurèle au nom de Faustine II), sesterce frappé entre 161 - 175, 12 g
OUT	1	colifichet
OUT	1	couteau pliable, lame
OUT	1	fr. de bois de cervidé poli pour en faire une pointe
OUT	1	fr. de massette de céramique pour une cale de four
OUT	1	peson en pierre calcaire
OUT	2	pierres à aiguiser
PAR	1	aiguille 7,5 cm de long, 0,4 cm de large environ
PAR	1	ardillon avec début de ressort de fibule
PAR	1	bois de cervidé percé par un trou circulaire
PAR	1	fibule à ressort protégé de type Lerat I B1
PAR	1	perle
PAR	1	perle en pâte de verre bleu décaèdre, trou central de 4 mm
PAR	1	pointe, ardillon ?
PAR	2	têtes d'épingle
PF	1	fr. avec un décor d'applique érodé
PF	1	fr. avec un point de barbotine blanc

PF	1	fr. de bord de marmite
PF	1	fr. de dépression
PF	1	fr. de pied de marmite
PF	1	fr. décor de lunule
PF	1	fr. décor sablé
PF	2	fr. de bord de marmite tripode (recolent)
PF	2	fr. de pied de tripode
PF	3	fr. de bord de marmite tripode
PF	3	fr. de vase décor sablé en partie basse et décor d'applique, scène de chasse
PF	5	fr. de fond
PF	5	fr. décor en épingle
PF	6	fr. de bord de gobelet
PF	8	fr. de bord
PF	10	fr. avec décor sablé
PF	16	fr. avec décor guilloché
PF	17	fr. avec décor en épingle
PF	24	fr. d'un même gobelet avec décor sablé
PF	24	fr. guilloché
PF	25	fr. d'un même gobelet avec décor guilloché
PF	41	fr.
PLB	1	élément avec un trou circulaire, diam interne supérieur à 9 cm, poids 59 g (objet lié à de l'hydraulique)
PLB	1	élément d'angle ou de jointure ? Poids 9 g
PLB	1	élément de plaque replié en forme de lingot, section carrée de 4 cm de côté
PLB	1	élément plié, découpe ? pliure poids 3 g
PLB	1	élément triangulaire, découpé avec un angle d'une plaque poids 47 g
PLB	1	embout de tuyau de plomb diam max. 7 cm, poids 83 g
PLB	1	plaque d'embouchure de tuyau, nombreuses traces de découpe et de torsion
PLB	1	tuyau en plomb scié à une extrémité, soudure large, 31 cm de long conservé, 6 cm de diam. épaisseur
PLB	2	fr. d'une plaque, élément recoubé formant un coffrage ? 27 cm de long initialement ?
PLB	3	déchets de découpe poids 1 g
PLB	3	plaques, poids : 1,93 kg
PLB	4	éléments formant une plaque de 26 cm de long, poids 70 g
PLB	4	petites plaques avec déformations poids : 43 g
PLB	4	petits éléments en plomb poids : 6 g
PLB	5	éléments refondus poids 11 g
PLO	1	fr. avec un décor plombifère
PLO	3	fr. de plombifère
PRO	1	fr. de bord de pot, La Tène finale ?
PRO	3	fr. de fond de plat
PRO	16	fr.
RED	1	éclat de bord de marmite ?
RED	1	fr. d'anse, pâte fine et micacée
RED	1	fr. de bord de cruche
RED	1	fr. de bord de marmite

RED	1	fr. de bord indéterminé
RED	1	fr. de carène de jatte surface externe lissée
RED	1	fr. de couvercle avec bouton de préhension
RED	1	fr. de fond de jatte
RED	1	fr. de pied de tripode
RED	1	fr. indéterminé
RED	1	fr. RED brûlé
RED	2	fr. de bord d'assiette
RED	2	fr. de bord de grosse marmite
RED	2	fr. de bord de jatte à bord rentrant
RED	2	fr. de couvercle
RED	2	fr. de fond avec pied de tripode
RED	2	fr. d'épaulement, pâte fine et micacée
RED	8	fr. de carène de jatte
RED	8	fr. d'épaulement souligné par de petits cordons (recollet)
RED	12	fr. de fond, pâte fine et micacée
RED	14	fr. de bord de marmite
RED	17	fr. de lèvre
RED	22	fr. de bord de couvercle
RED	22	fr. de bord de jatte
RED	49	fr. de fond
RED	56	fr. de bord de pot
RED	817	fr.
SCB-L	1	fr. de céramique luisante avec décor guilloché peu profond, fr. de carène arrondie
SCB-L	1	fr. de céramique luisante avec décor guilloché peu profond, fr. de carène Lamboglia 1/3
SCB-L	1	fr. de fond de céramique luisante
SCB-L	1	fr. de fond de céramique luisante entier
SCB-L	1	fr. de petit fond de céramique luisante
SIG	1	éclat décor moulé
SIG	1	fond d'assiette avec inscription VIII ? production Massiac ?
SIG	1	fr. avec de petite oves
SIG	1	fr. avec une lettre écrite V ?, production Massiac ?
SIG	1	fr. de bord brûlé
SIG	1	fr. de bord cuit en mode A, pâte sableuse, sigillée claire ? Coupe ?
SIG	1	fr. de bord Curle 11, engobe disparu et collerette manquante
SIG	1	fr. de bord Drag. 18, pas cuit ?
SIG	1	fr. de bord Drag. 24/25 avec 4 petits appendices à l'intérieur du vase, Massiac ?
SIG	1	fr. de bord Drag. 27, Massiac ?
SIG	1	fr. de bord Drag. 33, Massiac ?
SIG	1	fr. de bord Drag. 37, Massiac ?, engobe mat visqueux pâte avec points de chaux
SIG	1	fr. de bord Herm. 9, Massiac ?
SIG	1	fr. de bord engobe presque disparue
SIG	1	fr. de fond d'assiette brûlé
SIG	1	fr. de Montans ?

SIG	1	fr. de sigillée pas cuit ?
SIG	2	éclats brûlés
SIG	2	fr. de bord Drag. 18, Massiac ?
SIG	3	fr. avec décor moulé Drag. 37, bassin de Massiac ?
SIG	3	fr. bassin de Massiac ?
SIG	3	fr. de bord Drag. 18 brûlé (même vase)
SIG	3	fr. décor moulé dont l'engobe à presque disparu, Drag. 37
SIG	3	fr. décor moulé Drag. 37, val d'Allier ?
SIG	4	fr. de bord de vase moulé décor de lapin et cygne, gobelet
SIG	4	fr. pâte kaolinitique
SIG	6	éclats, pâte fondue
SIG	6	fr. brûlés
SIG	10	fr.
SIG	63	éclats
SIG-CG	1	éclat phase 4
SIG-CG	1	fr. avec décor excisé, phase 8
SIG-CG	1	fr. avec décor moulé Drag. 37, phase 4
SIG-CG	1	fr. avec décor moulé Drag. 37, phase 5
SIG-CG	1	fr. de bord Drag. 18, Lez.058, brûlé, phase 5 ?
SIG-CG	1	fr. de bord Drag. 44, Lez.089
SIG-CG	1	fr. de bord droit Lez.224 avec décor à la barbotine, IVe s.
SIG-CG	1	fr. de bord Lez.002, phase 4 ?
SIG-CG	1	fr. de bord Lez.045 phase 5/7
SIG-CG	1	fr. de bord Ritt. 8 Lez.001
SIG-CG	1	fr. de carène d'assiette, Les Martres-de-Veyre ?
SIG-CG	1	fr. de carène Drag. 27, Lez.028, phase 5
SIG-CG	1	fr. de carène Lez.045, phase 5
SIG-CG	1	fr. de collerette Drag. 38, Lez.088 phase5
SIG-CG	1	fr. de collerette Drag. 38, Lez.088, phase 5
SIG-CG	1	fr. de Drag. 29, phase 2/3
SIG-CG	1	fr. de fond avec décor guilloché, phase 6
SIG-CG	1	fr. de fond avec petit pied annulaire, brûlé, SIG-SG ?, annotation sur tesson : Massiac R-F / 1970
SIG-CG	1	fr. de fond brûlé, SIG ?
SIG-CG	1	fr. de fond d'assiette, phase 8 ?
SIG-CG	1	fr. de fond phase 7
SIG-CG	1	fr. de lèvre Lez.014, phase 4
SIG-CG	1	fr. de lèvre Lez.024 avec petite anse
SIG-CG	1	fr. décor guilloché
SIG-CG	1	fr. décor moulé Drag. 30, Les Martres-d'Artière ?
SIG-CG	1	fr. engobe disparu
SIG-CG	1	fr. phase 5 avec inscription XX
SIG-CG	1	fr. phase 6
SIG-CG	1	fr. phase 8
SIG-CG	2	éclats de bord

SIG-CG	2	éclats de lèvre phase 5/7
SIG-CG	2	éclats de pied
SIG-CG	2	fr. avec décor moulé Drag. 37, engobe disparu
SIG-CG	2	fr. brûlés
SIG-CG	2	fr. de bord Drag. 36, engobe érodé, phase 4, Lezoux ?
SIG-CG	2	fr. de bord phase 4
SIG-CG	2	fr. de carène Drag. 44, Lez.089, phase 7 (même vase)
SIG-CG	2	fr. de Drag. 37 avec des motifs végétaux à la place des oves, phase 8/10 ?
SIG-CG	2	fr. de lèvre
SIG-CG	2	fr. de phase 4
SIG-CG	2	fr. phase 6 avec inscription "III" et "XV" ou "XX" ?
SIG-CG	3	éclats de lèvre
SIG-CG	3	fr. de bord Drag. 37, phase 5/7
SIG-CG	3	fr. de fond
SIG-CG	3	fr. de lèvre Lez.014 avec décor à gouttes d'eau
SIG-CG	4	fr. avec décor excisé, phase 8 Déch. 72, Lez.102
SIG-CG	4	fr. de bord Drag. 24/25, Lez.026, phase 4/5
SIG-CG	4	fr. de bord Ritt. 8, Lez.002
SIG-CG	4	fr. décor moulé Drag. 37, phase 5
SIG-CG	4	fr. décor moulé Drag. 37, phase 7
SIG-CG	5	fr.
SIG-CG	5	fr. de fond phase 5
SIG-CG	5	fr. de phase 4
SIG-CG	5	fr. décor moulé Drag. 37, phase 4
SIG-CG	5	fr. phase 5
SIG-CG	6	fr. décor moulé Drag. 37, phase 5/7
SIG-CG	7	fr. de fond phase 5/7
SIG-CG	10	fr. de bord
SIG-CG	10	fr. décor moulé Drag. 37, phase 5/7
SIG-CG	11	fr. de phase 5/7
SIG-CG	12	fr. phase 5/7
SIG-CG	24	éclats
SIG-SG	1	éclat de lèvre Drag. 19 ?
SIG-SG	1	fr. avec une estampille [...]V.FE
SIG-SG	1	fr. de bord brûlé
SIG-SG	1	fr. de bord de bol hémisphérique (15/30 - 40 ap. J.-C.)
SIG-SG	1	fr. de bord Drag. 18
SIG-SG	1	fr. de bord Drag. 37
SIG-SG	1	fr. de bord Drag. 37 avec deux lettres "LE"
SIG-SG	1	fr. de bord Ritt. 12, (40 - 70 ap. J.-C.)
SIG-SG	1	fr. de collerette de Curle 11 ? (70 - 150 ap. J.-C.)
SIG-SG	1	fr. de fond avec pied annulaire, Drag. 18 avec une inscription, cassure volontaire au fond du vase
SIG-SG	1	fr. de fond d'assiette avec décor guilloché
SIG-SG	1	fr. de fond Drag. 4/22 (40 - 200 ap. J.-C.)

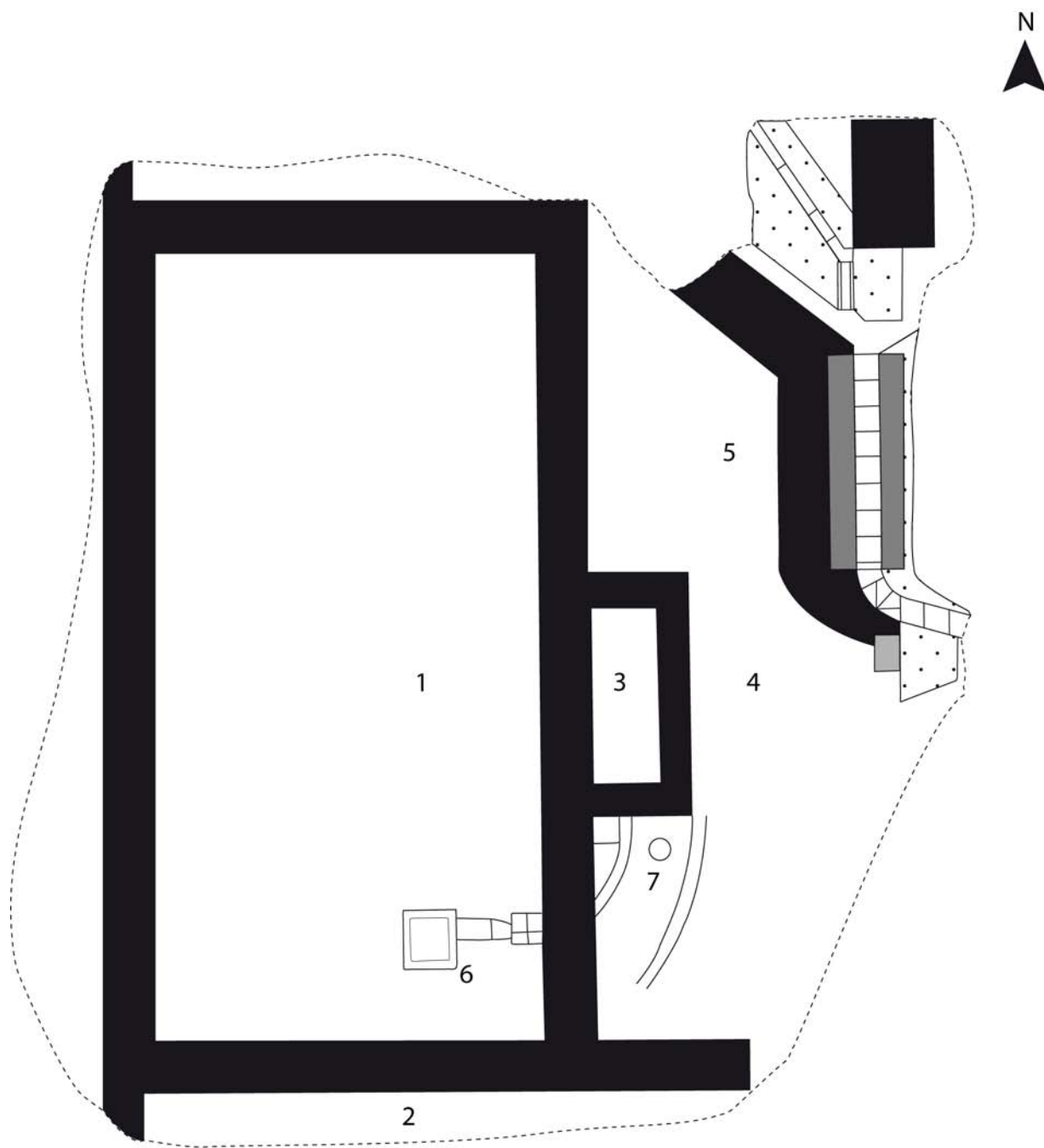


SIG-SG	1	fr. de lèvre Ve A1 (60 - 160 ap. J.-C.)
SIG-SG	1	fr. de pied
SIG-SG	1	fr. de vase presque archéologiquement entier, Ritt. 9 signature PAET (pré-flavien)
SIG-SG	2	éclats de lèvre
SIG-SG	2	éclats de lèvre
SIG-SG	2	fr. brûlés
SIG-SG	2	fr. de bord Drag. 17 (40 - 80 ap. J.-C.), (même vase)
SIG-SG	2	fr. de carène
SIG-SG	2	fr. de collerette guilloché
SIG-SG	2	fr. de Drag. 24/25
SIG-SG	2	fr. de fond
SIG-SG	2	fr. de fond d'assiette
SIG-SG	2	fr. de fond Drag. 37
SIG-SG	2	fr. de gourde avec décor moulé, Déch. 63 (40 - 80 ap. J.-C.)
SIG-SG	3	fr. de bord Drag. 24/25b (fin Ier - IIe s. ap. J.-C.)
SIG-SG	3	fr. de bord Drag. 24/25b brûlé (même vase) (fin Ier - IIe s. ap. J.-C.)
SIG-SG	3	fr. de Drag. 29
SIG-SG	4	fr. de bord Drag. 17 (40 - 80 ap. J.-C.), (même vase)
SIG-SG	4	fr. de bord Drag. 29 ?
SIG-SG	4	fr. de bord Ve F1 (90 - 150 ap. J.-C.)
SIG-SG	4	fr. de Drag. 37 décor moulé brûlé
SIG-SG	5	fr. de bord Drag. 18 b (20/30 - 100/200 ap. J.-C.), (même vase brûlé)
SIG-SG	5	fr. de fond, coupe
SIG-SG	6	fr. de pied annulaire
SIG-SG	7	fr. de bord
SIG-SG	9	fr.
SIG-SG	13	fr. de Drag. 37 décor moulé
SIG-SG	14	éclats
SIG-SG	24	fr.
SIL	1	lame
SIL	1	silex
SIL	2	silex taillés néolithiques
SIL	3	silex taillés néolithiques
TB	1	fr.
TB	1	fr.
TB	1	fr. déesse mère assise dans un fauteuil, le drapé est stylisé par des chevrons et main droite venant
TCA	1	brique antique ? 10 cm de long, épaisseur 7 cm
TCA	1	brique épaisseur de 6 cm avec un double peignage, suspensura
TCA	1	brique rectangulaire, caniveau, 64 cm de long, largeur ext. 17 cm, largeur int. 9 cm
TCA	1	éclat
TCA	1	fr. de crochet de tegula
TCA	1	fr. de crochet peint en rouge
TCA	1	fr. de pilette ronde de colonne avec un trait, 30 cm de diam., 7 cm d'épaisseur
TCA	1	fr. de TCA rectangulaire 22 x 11 x 4 cm

TCA	1	fr. de tegula ?
TCA	1	fr. de tegula avec une inscription
TCA	1	fr. de tegula dont le crochet a été bûché
TCA	1	fr. de tuyau
TCA	1	fr. d'imbrex
TCA	1	fr. d'imbrex avec empreintes du potier
TCA	1	pilette pour colonne, 33 cm de diamètre 7 cm de haut
TCA	1	tegula complète avec clou
TCA	1	tegula complète dans sa largeur
TCA	1	tiers de pilette pour colonne, 30 cm de diam. et 6 cm d'épaisseur
TCA	2	fr. de pilette ronde de colonne avec un trait, 30 cm de diam., 6,5 cm d'épaisseur
TCA	2	fr. de tuyau (bord) même canalisation diam. int. 10,5 cm ; ext. 14,5 cm, longueur conservée 30 cm
TCA	2	pilettes pour colonne, même diamètre 18 cm, même hauteur 6 cm
TCA	3	fr. de tegula
TCA	4	fr. de brique ronde pour colonne entière, épaisseur 7 cm, diamètre 30 cm
TN	1	fr. de bord d'assiette Menez 6 archéologiquement entière avec inscription sur le fond "III"
TN	1	fr. de bord de jatte Menez 49
TN	1	fr. de bord de lèvre à gouttière Menez 59 (Tibère)
TN	1	fr. de bord de lèvre à gouttière Menez 60
TN	1	fr. de bord de petite Lamboglia 5/7 archéologiquement entière
TN	1	fr. de bord de vase bobine
TN	1	fr. de fond avec décor à la molette
TN	1	fr. de lèvre à gouttière
TN	1	fr. de lèvre d'assiette
TN	1	fr. de lèvre d'assiette Menez 6
TN	1	fr. de lèvre Lamboglia 5/7
TN	1	jatte entière Menez 59 (augusto-tibérien) avec l'inscription "SIIC" dans le bas du vase
TN	2	éclats de lèvre
TN	2	fr. de bord de pot
TN	2	fr. de lèvre de jatte Menez 50
TN	4	fr. de bord d'assiette de type Menez 2/4
TN	4	fr. de bord de coupe de type Menez 47
TN	4	fr. de bord de jatte
TN	5	fr. avec décor à la molette
TN	6	fr. de bord de jatte (25 - 50 ap. J.-C.)
TN	6	fr. de lèvre
TN	6	fr. de lèvre de pot
TN	13	fr. de jatte
TN	22	fr. de fond
TN	91	fr.
TR	1	éclat de lèvre
TR	1	fr. de bord de cruche
TR	1	fr. de bord de type Menez 59
TR	1	fr. de lèvre Lez.034

TR	1	fr. de pied
TR	1	plat archéologiquement entier très fragmenté
TR	2	fr. avec décor guilloché
TR	2	fr. de plat
TR	2	fr. guilloché
TR	4	fr. de bord
TR	21	fr.
TUI	3	éléments pour mortier de tuileau
VER	1	fr. bleu
VER	1	fr. côtelé
VER	1	fr. de fond annulaire bûché
VER	1	fr. de fond de balsamaire
VER	1	fr. de fond de petit pied annulaire
VER	1	fr. de lèvre de balsamaire
VER	1	fr. de verre moderne
VER	1	fr. d'épaulement et de goulot de bouteille brûlé
VER	1	fr. informe brûlé
VER	1	fr. marron circulaire avec un trait
VER	1	fr. romain ?
VER	2	fr. d'anse
VER	2	fr. de col de bouteille
VER	2	fr. de verres de vitre
VER	3	fr.
VER	3	fr. avec décor moulé
VER	3	fr. blanc côtelé
VER	3	fr. jaune
VER	4	fr. avec lèvre biseautée (même vase)
VER	4	fr. de bord de balsamaire
VER	4	fr. de bord de coupe
VER	5	fr. blanc
VER	5	fr. de verres de vitre qui recollent, fondus
VER	5	fr. fondu
VER	6	fr. plat
VER	27	fr. bleuté

# Illustration



Mortier

Mur



Mur de brique

Pierre

1 et 2 : pièces

3 : bassin

4 : hangar

5 : conduite d'eau

6 : foyer

7 : trou pour dresser une amphore

0 — 1 m

Figure 1 : Plan des fouilles du site de la Rochette-Félines

N°MAS\_16

Source : DAO M. Calbris 2014, d'après Vinatié 1966a : 216 ; 1995 : 124, 126

# Illustration

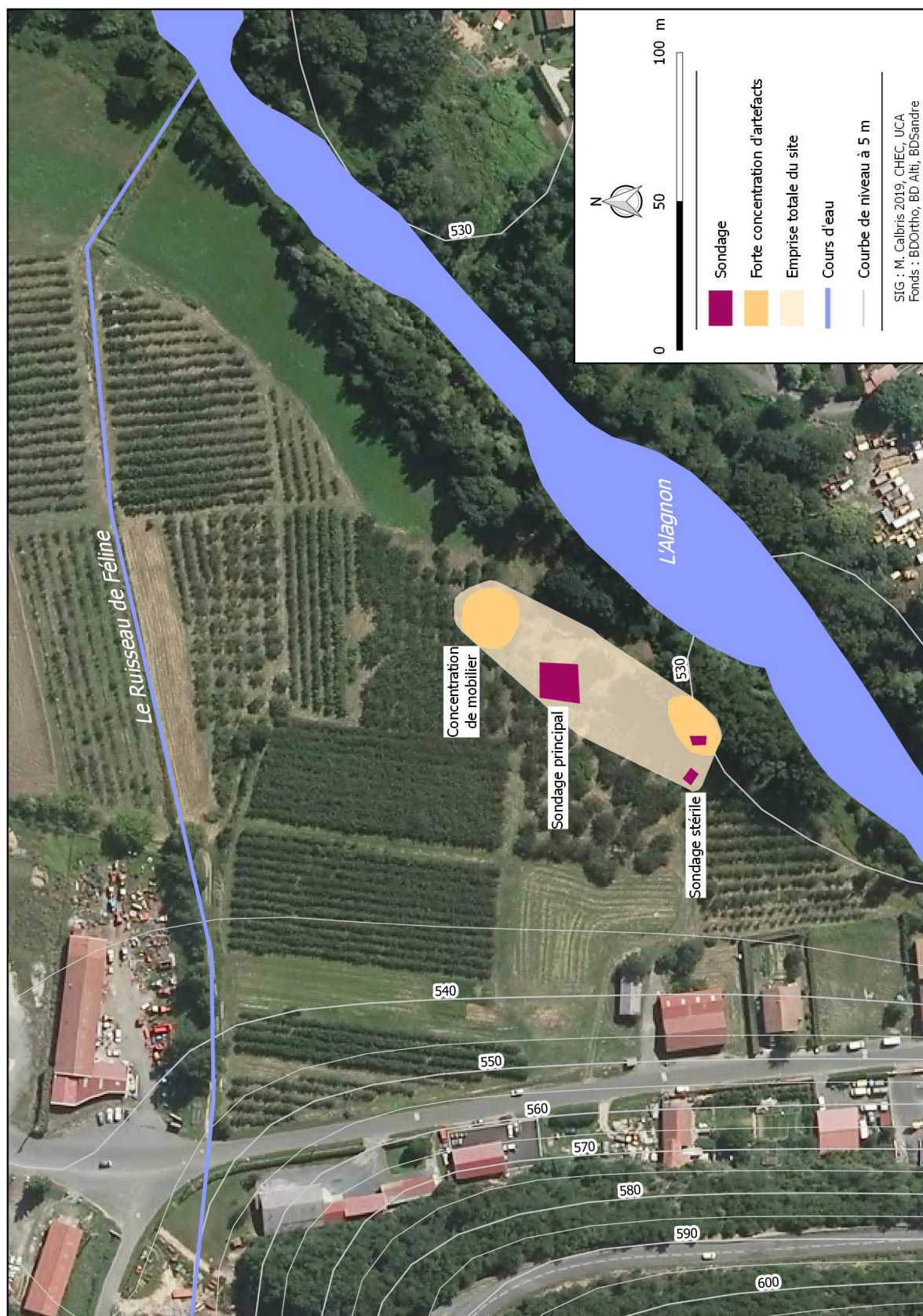


Figure 2 : Site de la Rochette-Félines

Source : M. Calbris

N°MAS\_16

<b>Localisation</b>
---------------------

Commune Massiac

Lieu-dit Fayet

Nom du site Le Fayet

Rayon d'incertitude (m)

Précision de la localisation 3

Cadastre

Centroïde (Lambert 93)

Année Section Parcelle

X 714051 Y 6461426 Z 766

**Information de localisation**

Le site se trouve à proximité de l'ancienne colonie de vacances.

**Coordonnées supplémentaires**

X	Y	Z	Description
---	---	---	-------------

Découverte	Intervention	Historiographie
------------	--------------	-----------------

Inventeur	Date	N° CAG	N° Patriarche
Alphonse Vinatié	1969		15.119.0042

**Intervention**

Alphonse Vinatié	Prospection pédestre	1969
------------------	----------------------	------

**Historiographie**

Alphonse Vinatié ne semble pas avoir prospecté régulièrement ce site.

**Interprétation fournie par la bibliographie**

Alphonse Vinatié                      Habitat

**Bibliographie**- Vinatié A. (1969) *Rapport de prospections terrestres 1969*, Clermont-Ferrand : SRA Auvergne.

Résultats	Interprétation
-----------	----------------

**Travail de terrain pendant la thèse**

Le mobilier n'a pas été retrouvé dans les réserves des musées.

**Occupation protohistorique****Occupation médiévale**

Élément de construction	Structure	Activité	
<i>Tegula</i>			
Type de superficie	Surface (ha)	Phase chronologique	Datation siècle
N° d'UP		Antiquité	

Précision de la datation 1

Typologie descriptive Indice de site

Interprétation Établissement

**Mobilier archéologique Somme du mobilier**

Code	Nbr	Description
ROM		fr. de céramique romaine (d'après la bibliographie)
SIG		fr. de sigillée (d'après la bibliographie)
TCA		fr. de tegula (d'après la bibliographie)
VER		fr. de verre antique (d'après la bibliographie)

<b>Localisation</b>
---------------------

Commune Massiac

Lieu-dit Mercoeur - La Fontaine salée

Nom du site La Mine des Anglais

Rayon d'incertitude (m)

Précision de la localisation 4

Cadastré			Centroïde (Lambert 93)		
Année	Section	Parcelle	X	Y	Z
2017	0D	603	717841	6461820	640
2017	0D	600, 602			
2017	0E	175, 176			
2017	ZI	500 à 505			

**Information de localisation**

L'exploitation minière se situe au fond du ravin du ruisseau de La Fontaine Salée entre les communes de Massiac et de Lubilhac.

**Coordonnées supplémentaires**

X	Y	Z	Description
717713	6461620		Galerie et puits
717742	6461590		Galerie et puits
717756	6461690		Structure sur hypocauste
717841	6461820		Laverie

	Découverte	Intervention	Historiographie
Inventeur	Date	N° CAG	N° Patriarche
Léopold Seignobosc	1886	119-27	15.119.0034
Intervention			
Léopold Seignobosc		1886	
Luc Tixier	Fouille de sauvetage	1976	
Christian Vialaron	Prospection pedestre	1991	
	LiDAR	2016	
Maxime Calbris	Prospection pedestre	2017	

**Historiographie**

La découverte du filon de la Mineyre et des traces d'exploitations romaines de celui-ci doit être attribuée à Léopold Seignobosc en 1886. Ce dernier comprend la complexité du filon de quartz et barytine constitué de cuivre gris, de bournonite, de blende, de plomb et d'argent. La redécouverte de la Mine des Anglais date de 1976, alors que le BRGM effectue ses travaux miniers. Quelques semaines après, une fouille de sauvetage est entreprise, dirigée par Luc Tixier et secondée par Alphonse Vinatié (figures 1 et 2). Ces derniers mettent au jour plusieurs structures : des galeries antiques (exploitation du plomb argentifère) avec des puits dont les boisages étaient préservés, une structure sur hypocauste et une station de lavage. Les archéologues décrivent la structure sur hypocauste ainsi : « Parallèle au fond du talweg et mesurant à l'origine six mètres de long sur cinq mètres de large, l'édicule comprenait deux corps distincts : d'une part un foyer ou alandier et d'autre part une salle de chauffe. Le foyer, de dimensions réduites (2 x 1,50 m), monté en briques plates était voûté en plein cintre et constituait donc un alandier-tunnel. Le feu se faisait à même le sol et l'importante couche de terre rubéfiée, comme l'épaisseur des cendres, attestent une utilisation prolongée. Les flammes et l'air chaud pénétraient ensuite dans une salle de chauffe, de forme rectangulaire (5 x 5,50 m) et circulaient entre des pilettes soutenant une sole. Cette dernière, formée de grandes dalles de terre cuite (50 x 50 cm), reposait sur des murets grossièrement appareillés, les blocs étant liés au sable pur et enduits d'un béton de tuileau parfaitement réfractaire. Afin de faciliter et d'accélérer la circulation de l'air chaud, un conduit maçonné reliait le foyer au fond de la salle de chauffe, créant une dépression qui assurait un

excellent tirage. [...] Il s'avère en effet que le sol suspendu, composé de grosses briques reposant sur les pilettes n'ait supporté aucun béton de tuileau et que le bâtiment n'ait comporté aucune élévation » (Tixier 1986 : 10-13). Cette structure est interprétée comme une aire de grillage. L'argument principal, en plus de l'absence de béton de tuileau, est la présence de scories dans les niveaux de démolition du bâtiment.

Sur la rive droite du ruisseau de La Fontaine Salée, une *meta* est découverte. Cet élément incite les archéologues à opérer une série de carottages au niveau de la confluence avec le ruisseau de La Mineyre. Des sédiments sablo-limoneux et alluvions sont remontés, ainsi que des fragments de *tegula*, et du minerai à environ 0,90 - 1,30 m de profondeur. Enfin une canalisation est découverte et vient étayer l'hypothèse d'une laverie de minerai.

La mine antique en elle-même a été appréhendée par une galerie. À l'intérieur de celle-ci, deux puits ont été découverts. Le cadre supérieur du premier puits a été prélevé. Construit avec du chêne et tenant par un système de tenons et de mortaises, le puits s'enfonce sur au moins sur 13 m de profondeur.

La datation de l'exploitation repose sur l'abondant mobilier archéologique mis au jour et sur des datations au carbone 14. Deux datations sont effectuées sur le cadre supérieur du premier puits. Le second prélèvement n'est pas décrit suffisamment par L. Tixier. Les deux dates sont divergentes : la première 1850±100 BP (Gif n°4056), soit en années calibrées 48 av -400 ap. J.-C. (la médiane : 170 ap. J.-C.), la seconde 200±90 BP (Gif n°3337), soit en années calibrées 1500-1950 (la médiane : 1750).

Face à l'incohérence et aux manques de précision, Christian Vialaron, archéologue minier, a prélevé en 1991 une planche de bois sur le cuvelage du deuxième bure. La datation, 1990±40 BP (Ly-9010), soit en années calibrées 54 av.-107 ap. J.-C., concorde avec la première de L. Tixier. Un second prélèvement de bois a été opéré dans l'ouvrage 220 à la base d'un défilage supérieur. Le résultat atteste la fin de l'exploitation de ce niveau aux VIIe-VIIIe s., 1280±80 BP (Ly-9291), soit en années calibrées 649-945 ap. J.-C.

Dans un article publié en 2000, Christophe Perrault et Olivier Girardclos livrent les résultats d'une analyse dendrochronologique, demandée par le SRA, sur des bois prélevés lors des fouilles. Ces derniers ont été mal conservés. Les auteurs mettent en garde sur l'exactitude des données. Le duramen du madrier ne dépasse pas les premières années du Ier s. ap. J.-C. Les trois autres bois (un poteau et deux piquets) qui possèdent encore leur aubier ont une date d'abatage ne dépassant pas 43 ap. J.-C. Cependant, avec la théorie d'un aubier moyen mesurant 40 cernes, les auteurs évoquent une date d'abattage entre 44 et 57 ap. J.-C.

La présence de la mine laisse supposer à A. Vinatié la présence d'un village de mineurs. Florian Baret, dans sa thèse, classe le site comme une agglomération hypothétique.

En 2016, un LiDAR a été réalisé par le CRAIG sur une large bande de 24 km<sup>2</sup> comprenant au centre la Mine des Anglais. L'acquisition est plutôt bonne mais avec un résultat d'environ 4 points par m<sup>2</sup> de moyenne, l'aspect de surface peut paraître parfois lissé ce qui masque les microreliefs. En revanche, on remarque très bien l'ensemble d'une grande halde, visible en partie sur les orthophotographies. Une seconde plus petite se trouve à proximité. À l'est de ces structures, un espace aplani rectangulaire d'environ 100 m<sup>2</sup>, accompagné de bourrelets sur les côtés est, nord et ouest, indique vraisemblablement la fouille de « l'aire de grillage » (figure 3). On remarque également l'entrée de la galerie qui est visible sur le terrain mais aujourd'hui bétonnée. La structure dite de la laverie ne ressort pas du tout. Un peu plus au nord, des travaux miniers de sondages apparaissent nettement avec le creusement et le rejet des stériles sur le côté.

### Interprétation fournie par la bibliographie

Luc Tixier	Lieu d'extraction	Mine et exploitation du minerai
------------	-------------------	---------------------------------

### Bibliographie

- Baret F. (2015) *Les agglomérations « secondaires » gallo-romaines dans le Massif Central (cités des Arvernes, Vellaves, Gabales, Rutènes, Cadurques, Lémovices) du Ier s. Av. J.-C. au Ve s. ap. J.-C.* Thèse de doctorat sous la direction de F. Trément, Clermont-Ferrand : Université Blaise Pascal, Clermont II, vol. 4, p. 352-361.
- Brill H., Watelet P. (1986) Ressources minérales du Cantal : Histoire, géologie, métallogénie. *Revue de la Haute-Auvergne* (50) : p. 481-527.
- Cauuet B. *et al.* (2005) Mines et métallurgies en Aquitaine et en Hispanie septentrionale sous les Julio-Claudiens. *L'Aquitaine et l'Hispanie septentrionale à l'époque julio-claudienne. Organisation et exploitation des espaces*



provinciaux. *Colloque Aquitania, Saintes, 11-13 septembre 2003. Aquitania* Supplément 13 : p. 432-434.

- Perichon-Tuloup N. (1972) *Recherches sur les monnaies antiques découvertes en Auvergne*. Diplôme d'Études Supérieur. Clermont-Ferrand : Université Blaise Pascal, Clermont II.
- Perrault C., Girardclos O. (2000) Essai de datation par dendrochronologie de bois provenant de fouilles anciennes de la région Auvergne. *Revue d'Auvergne* (554/555-Tome 114) : p. 35-59.
- Poursat J.-C. (1977) Informations archéologiques. *Gallia* (35, 2) : p. 419-428.
- Prêtre K. (2005a) *L'occupation du sol à l'époque gallo-romaine dans le Nord-est du cantalien (commune d'Auriac-l'Église, La Chapelle-Laurent, Massiac, et Molompize), Rapport de prospection*, Clermont-Ferrand : SRA Auvergne.
- Prêtre K. (2005b) *L'occupation du sol à l'époque gallo-romaine dans le Nord-est cantalien*. Mémoire de Maîtrise sous la direction de F. Trément, Clermont-Ferrand : Université Blaise Pascal, Clermont II, p. 85-88.
- Provost M., Vallat P. (1996) *Carte Archéologique de la Gaule - le Cantal*. Paris : Fondation Maison des Sciences de l'Homme, p. 122.
- Simonnet L. (1985) Les céramiques ocellées trouvées en Haute-Loire et dans l'est du Cantal. *Revue Archéologique de l'Est* XXXI : p. 330.
- Tixier L. (1977) *Fouille de sauvetage à la Mine des Anglais*, Rapport de fouilles, Clermont-Ferrand : SRA Auvergne.
- Tixier L. (1978) A Massiac, une exploitation minière gallo-romaine. *Archéologia* (117) : p. 30-36.
- Tixier L. (1986) L'exemple de la mine des Anglais. in Bril H., Watelet P. *Les Richesses du sous-sol en Auvergne et Limousin*, Aurillac : Ville d'Aurillac, p. 11.
- Tixier L., Vinatié A. (1976) *Découverte d'installations minières gallo-romaines à la mine des Anglais commune de Massiac*, Rapport de sondages, SRA Auvergne, Clermont-Ferrand.
- Vialaron C. (1999) *Un gisement célèbre en France : la mine d'antimoine de Daiü, Haute-Loire : la concession pour antimoine de Lubilhac, canton de Blesle*. Le Puy-en-Velay : C. Vialaron.
- Vignes D. (1987) Région de Massiac. *Bulletin archéologique de la région d'Aurillac* (1) : p. 12.
- Vinatié A. (1979) A Massiac (Cantal), une exploitation minière gallo-romaine. *Revue de la Haute-Auvergne* (48) : p. 159.
- Vinatié A. (1980) Contribution à l'étude de l'occupation gallo-romaine dans la région de Massiac (3<sup>e</sup> partie). *Revue de la Haute-Auvergne* (47) : p. 575.
- Vinatié A. (1981) Contribution à l'étude de l'occupation gallo-romaine dans la région de Massiac (suite 1). *Revue de la Haute-Auvergne* (48) : p. 45-74.
- Vinatié A. (1981) Contribution à l'étude de l'occupation gallo-romaine dans la région de Massiac (fin). *Revue de la Haute-Auvergne* (48) : p. 119-141.
- Vinatié A. (1986) Le passé, de la préhistoire à l'époque gallo-romaine. in Bril H., Watelet P. *Les Richesses du sous-sol en Auvergne et Limousin*, Aurillac : Ville d'Aurillac, p. 5-8.
- Vinatié A. (1995a) La mine de plomb argentifère « des Anglais » à Massiac : inventaire du mobilier archéologique. *Revue de la Haute-Auvergne* (57) : p. 254-272.
- Vinatié A. (1995b) *Sur les chemins du temps au Pays de Massiac – 15 000 ans d'histoire de la fin du paléolithique à l'aube du Moyen Âge*. *Archéologie et Histoire*. Aurillac : Communauté de communes du Pays de Massiac, p. 233-234.
- Vinatié A. (2002) Encore et toujours des vestiges antiques dans la région de Massiac. *Revue de la Haute-Auvergne* (64) : p. 57.

Résultats	Interprétation
-----------	----------------

### Travail de terrain pendant la thèse

L'inventaire du mobilier archéologique découvert au cours des fouilles, soit plus de 1600 fragments conservés aux musées d'Aurillac et de Saint-Flour, a révélé l'incohérence des interprétations de L. Tixier. En effet, tous les artefacts ont été retrouvés autour de la structure sur hypocauste, interprétée comme aire de grillage. Or le mobilier ne peut pas s'apparenter à ce type d'activité mais traduit plutôt la vie quotidienne (service de table notamment). Cette incohérence avait déjà été signalée par Béatrice Cauuet et Claude Domergue dans un colloque en 2003 dont la publication, quelques années après, récusait l'hypothèse première. En effet, le minerai n'a pas besoin d'être préalablement grillé pour en extraire le métal.

Les prospections pédestres effectuées en 2017 n'ont pas été concluantes. Seules des fragments de *suspensurae* et de

*tegulae* ont été découverts à proximité de la structure sur hypocauste.

### Occupation protohistorique

### Occupation médiévale

Lieu d'extraction L'extraction minière se serait poursuivie à la fin du haut Moyen Âge, puis est attestée à l'époque moderne et contemporaine.

Haut Moyen Âge  
Epoque moderne  
Epoque contemporaine

Élément de construction		Structure	Activité
Hypocauste		Canalisation	Extraction minière
Mortier de tuileau		Foyer	
<i>Tegula</i>		Galerie de mine	
		Mur	
		Sol	
		Structure bâtie	
Type de superficie	Surface (ha)	Phase chronologique	Datation siècle
Emprise reconnue du site	1	Second Âge du Fer	Ie s. av. J.-C.
N° d'UP 226 à 229, 411		La Tène D2b	Ie s. ap. J.-C.
Précision de la datation	3	Antiquité	
Typologie descriptive	Site	Augustéen	
Interprétation	Établissement	Haut-Empire	
Mobilier archéologique	Somme du mobilier		
	1624		

Code	Nbr	Description
------	-----	-------------

AG	1	éclat de pied annulaire
AG	1	fr. d'anse, d'amphore Gauloise 3 ?, Ier s. ap. J.-C.
AG	1	fr. de bord d'amphore Gauloise 2/3, Ier s. ap. J.-C.
AG	1	fr. de fond plat
AG	2	fr. de col
AG	36	fr.
AMP	1	fr. de col avec une anse fortement coudée, amphore rhodienne ? (IIe av. J.-C. - fin Ier ap. J.-C.)
BRO	1	fr. coulure ?, ou petit objet ?
BRO	1	tige très fine
BRO	2	petites anses de coffret, avec un élément en bronze au milieu
BRO	4	fr. d'une petite plaque trouée, ornementation ?
BRU	1	fr. de bord de gros pot
BRU	1	fr. de bord de jatte
BRU	1	fr. de bord de pot, surface externe enfumée, BRU ?
BRU	1	fr. de pied de tripode
BRU	2	fr. de bord à marli, amphorette
BRU	2	fr. de bord de jatte à bord rentrant
BRU	2	fr. de bord de pot
BRU	4	fr. de fond plat, dolium ?, amphorette ?
BRU	34	fr. de fond plat, dolium ?, amphorette ?
CB	1	éclat de lèvre

CB	1	fr. d'anse
CB	1	fr. de bord avec att. sup. d'anse
CB	1	fr. de bord de cruche
CB	1	fr. de bord pincé de cruche
CB	1	fr. de col
CB	1	fr. de fond avec petit pied annulaire, biberon ?
CB	1	fr. de fond érodé
CB	1	fr. de pied annulaire
CB	1	fr. d'épaulement souligné par un cordon
CB	2	fr. avec deux cannelures
CB	2	fr. d'épaulement peigné de lignes rouges
CB	4	fr. d'épaulement
CB	6	fr. de col de cruche
CB	9	fr. de fond
CB	52	fr.
CLA	2	fr. de carène proche du bord, pot
CNT	1	fr. de bord de jatte à lèvres rentrante, surface interne recouverte d'un engobe fin brun
CNT	1	fr. de carène
CNT	18	fr.
COX	2	fr. de lampe à huile de mineur
COX	1	éclat de lèvres de bord à marli
COX	1	fr. d'att. inf. d'anse, amphorette
COX	1	fr. de bord
COX	1	fr. de bord à marli, amphorette
COX	1	fr. de bord à marli, bassine ?
COX	1	fr. de bord avec pied de tripode, avec caramel
COX	1	fr. de bord de jatte
COX	1	fr. de bord de jatte à bord rentrant, commune sombre, enfumée et lissée surf. int. et ext.
COX	1	fr. de bord de marmite
COX	1	fr. de bord de marmite ?, commune sombre, enfumée et lissée avec traces de coups de feu
COX	1	fr. de bord de pot (2 éléments remontés), avec présence de coups de feu
COX	1	fr. de carène soulignée par un cordon
COX	1	fr. de commune sombre, enfumé et lissé
COX	1	fr. de fond de marmite avec départ de pied de tripode
COX	1	fr. de fond plat de pot, surf. ext. brûlée, troué au fond volontairement, pâte mi-fine
COX	1	fr. de petit bord à marli, amphorette
COX	1	fr. de pied de tripode, marmite
COX	1	fr. de plat à cuire, surf. ext. brûlée
COX	1	fr. de passoire ou faisselle
COX	1	lampe à huile, bord à volute, épaule arrondie, profil de la paroi oblique, le décor est illisible, brûlée ?
COX	2	fr. de bord de marmite à collerette
COX	2	fr. de fond avec petit pied annulaire, amphorette
COX	2	fr. d'une jatte à bord rentrant
COX	3	fr. de bord de pot

COX	3	fr. légèrement enfumé, gris, avec un décor de peignage au tour
COX	5	fr. d'anse bilobée
COX	10	fr. de fond
COX	16	fr. avec cannelures
COX	217	fr.
CRF	1	fr. de bord, de gobelet ou de pichet ?, avec décor à la cordelette
CRF	3	fr. avec décor à la molette
DIV	1	fr. avec un engobe rouge de lampe à huile
DIV	1	fr. de lampe à huile
DIV	1	fr. de pierre polie et retaillée en cercle
DIV	1	fr. de préhension de lampe à huile
DIV	1	Pierre, semseyite
DIV	2	fr. de lampe à huile recollent, décor moulé pâte de chevaux
DIV	3	fr. de lampe à huile
DOL	1	éclat de lèvre
DOL	2	fr. avec pâte brune, et une cannelure proche du bord
DOL	2	fr. de fond plat
DOL	2	gros fr.
DOL	23	fr. avec cordon
DOL	50	fr. avec pâte brune
FAU	1	dent de carnivore, chien ?
FAU	2	dents d'ovin / caprin
FER	1	fr. de fer très dense poids : 80 g
FER	1	fr. de gros clou
FER	2	petites tiges
FER	2	plaques courbes
FER	3	plaques
FER	4	clous
FER	9	petites plaques
FER	14	clous, certains sont très corodés
FER	20	petits fr. de fer dans un sachet
FER	30	petits fr. de fer
FIN	1	fr. avec deux registres de décor à la molette en petit carré
FIN	1	fr. d'anse cruche
FIN	1	fr. de bec de lampe à huile
FIN	1	fr. de bord de gobelet
FIN	1	fr. de bord, céramique grise fine
FIN	1	fr. de col de cruche
FIN	1	fr. de fond de gobelet avec un décor de dent de loup
FIN	1	fr. de médaillon de lampe à huile représentant un homme
FIN	1	fr. de pied annulaire
FIN	1	fr. enfumé lissé, RED-fine
FIN	2	fr. avec un décor peigné, ligne suivant le tour, et la carène d'épaulement d'un pot, enfumé, RED-fine
FIN	2	fr. de bord de pot avec un décor peigné, ligne suivant le tour, enfumée, RED-fine

FIN	2	fr. de fond avec petit pied annulaire
FIN	2	fr. d'épaulement de gobelet avec un décor de dent de loup
FIN	3	fr. de bord de lampe à huile
FIN	4	fr. avec un décor à la corde
FIN	5	fr. de carène
FIN	6	fr. avec un décor peigné, ligne suivant le tour, enfumé, RED-fine
FIN	8	fr. de gobelet avec décor de dent de loup
FIN	10	fr. avec cannelures
FIN	17	fr. de fond de lampe à huile
FIN	69	fr.
GRI	1	fr. avec cannelures, retaillé dont la tranche a peut-être été frottée pour écrire avec, rendu blanc crayeux
GRI	1	fr. avec un cannelure
GRI	1	fr. avec une cannelure
GRI	1	fr. de bord d'assiette, TN érodée ?
GRI	1	fr. de bord de cruche, HMA ?
GRI	1	fr. de bord de marmite
GRI	1	fr. de bord de marmite à collerette
GRI	1	fr. de fond plat retaillé
GRI	1	fr. d'épaulement avec att. inf. d'anse, cuit en mode réducteur, postcuisson en mode réducteur
GRI	1	fr. d'épaulement souligné par deux cannelures
GRI	1	vase archéologiquement entier remonté au plâtre et cassé
GRI	2	fr. de bord droit, même vase ?
GRI	2	fr. de fond avec pied annulaire
GRI	3	fr. de lèvre de pot ou coupe
GRI	4	fr. de bord de pot
GRI	4	fr. de fond, cuit en mode réducteur, postcuisson en mode réducteur
GRI	9	fr. cuit en mode réducteur, postcuisson en mode réducteur
GRI	10	fr. de fond plat
GRI	13	fr. cuit en mode réducteur, postcuisson en mode réducteur, d'un même vase, cruche ou bouilloire
GRI	101	fr.
GRI-ARD	1	fr. avec deux cannelures
GRI-ARD	1	fr. avec un décor guilloché
GRI-ARD	1	fr. avec une corrosion
GRI-ARD	1	fr. de bord avec lèvre tombante
GRI-ARD	1	fr. de bord de coupe
GRI-ARD	1	fr. de bord de jatte
GRI-ARD	1	fr. de bord de pot décor à la molette
GRI-ARD	1	fr. de bord, assiette ?
GRI-ARD	1	fr. de col avec un décor à la molette
GRI-ARD	1	fr. de jatte à rebord en gouttière, La Tène D2b
GRI-ARD	2	fr. avec cannelures
GRI-ARD	2	fr. de bord de pot ou pichet avec décor à la molette
GRI-ARD	3	fr.
HMA	1	fr. de bord

HMA	2	fr. de lèvre
HYP	1	brique petite dimension longueur 28 cm, largeur 11 cm, épaisseur 6 cm
HYP	1	fr. de pilette, épaisseur 5 cm
HYP	1	fr. de suspensura avec deux angles, longueur ou largeur (?) 41 cm, épaisseur 6 cm
HYP	1	fr. de suspensura avec un angle, épaisseur 6 cm
HYP	1	fr. de suspensura avec un angle, épaisseur 6 cm
HYP	1	fr. de suspensura, épaisseur 6,3 cm avec un angle conservé
HYP	1	fr. de tubulure
HYP	1	gros fr. de suspensura, épaisseur 6 cm, largeur 59 cm
HYP	1	pilette archéologiquement entière avec une marque digitale et une marque rectangulaire (2,2 x 1,7 cm)
HYP	2	fr. de tubulure, longueur 11 cm, largeur 20 cm
HYP	3	fr. de pilette
HYP	3	pilettes archéologiquement entières
HYP	8	pilettes carrés, épaisseur 5 cm, 21 cm de côté
HYP	1	fr. de suspensura, angle épaisseur 9,5
HYP	19	pilettes, 20 cm environ de long et de large, hauteur environ 5 cm
IND	1	fr. proche du fond avec un petit dépôt à l'intérieur
IND	7	fr.
KAO	1	fr. de bord de couvercle
KAO	1	fr. de goulot de petite cruche, le col a été brisé net, volontairement ?
KAO	3	fr.
MEU	1	catillus en gneiss, trou central 6,5 cm de diamètre, haut 9,5 cm avec emplacement du manche
OUT	1	fr. de pierre à aiguiser
PAR	1	chaton de bague entier (en céramique d'après les fouilleurs)
PF	1	fr. avec un décor sablé
PF	1	fr. avec un léger décor de guillochi, autre que Lezoux ?
PF	1	fr. de bord de gobelet
PF	1	fr. de fond
PF	1	fr. de pied annulaire, PF ? FIN ?
PF	2	fr. de carène soulignée par des rainures et décor de lunules, surface interne sablée
PF	10	fr.
PLO	1	fr.
PLO	1	fr. avec décor moulé de plombifère
PLO	1	fr. de bord de cruche
RED	1	fr. avec un dépôt de fer très corrodé
RED	1	fr. d'anse bilobé, HMA ?
RED	1	fr. de bord à marli d'amphorette
RED	1	fr. de bord avec départ de l'anse, large sur la lèvre, HMA ?
RED	1	fr. de bord d'assiette ?
RED	1	fr. de bord de couvercle
RED	1	fr. de bord de jatte à bord rentrant
RED	1	fr. de bord de jatte à bord rentrant décor peigné à l'intérieur, fin de La Tène ? Augustéen ancien ?
RED	1	fr. de bord de marmite
RED	1	fr. de bord de marmite avec petite collerette

RED	1	fr. de bord de pot, (2 fr. qui recollent), RED fine
RED	1	fr. de bord en bandeau, pot
RED	1	fr. de carène
RED	1	fr. de carène de marmite
RED	1	fr. de couvercle
RED	1	fr. de fond avec petit pied annulaire
RED	1	fr. de fond de pot, retaillé sur le pourtour
RED	1	fr. de lèvre de pot
RED	1	fr. de marmite, surf. ext. brûlée et caramel résiduel à l'intérieur
RED	1	fr. de petit pied annulaire, TN ?
RED	1	fr. de pot
RED	1	marmite (3 fr. de bord et 5 fr. du même vase), surf. ext. fortement brûlée, léger résidu interne
RED	1	pied de tripode trapézoïdale avec une rainure sur la parois extérieure, HMA ?
RED	2	fr. de bord de jatte, même vase ?
RED	3	fr. proche du bord, pot
RED	4	fr. de bord de pot avec un petit marli et un bourlet au sommet de la lèvre
RED	4	fr. de carène proche du bord, pot
RED	4	fr. de lèvre
RED	5	fr. de bord de pot
RED	6	fr. de fond plat
RED	170	fr.
ROA	1	fr. de bord
SCO	3	scories
SCO	10	scories de fer dont certaines ont encore une gangue rocheuse
SIG	1	fr.
SIG	1	fr. de col et éclat de lèvre d'une forme de cruche en sigillée non grésée
SIG-CG	1	fr. de bord Drag. 27, Lez.028, phase 4
SIG-SG	1	coupe archéologiquement entière, Drag. 27a, (10-40 ap. J.-C.) avec une estampille BILLICCAI
SIG-SG	1	éclat de carène Drag. 15/17 ?
SIG-SG	1	éclat de fond avec un décor guilloché d'un plat
SIG-SG	1	éclat de fond avec un décor guilloché d'un plat
SIG-SG	1	éclat de lèvre Drag. 15/17 ?
SIG-SG	1	fr.
SIG-SG	1	fr. de bord de Drag. 24/25 avec un éclat d'anse à la barbotine
SIG-SG	1	fr. de bord Drag. 15/17R (40 - 80 ap. J.-C.)
SIG-SG	1	fr. de bord Drag. 17A (10 - 40 ap. J.-C.)
SIG-SG	1	fr. de bord Drag. 39, décor moulé
SIG-SG	1	fr. de bord Haltern 11
SIG-SG	1	fr. de bord Haltern 4, Ritt. 1
SIG-SG	1	fr. de bord Ritt. 8 ?
SIG-SG	1	fr. de carène (2 fr. cassés) de Drag. 27
SIG-SG	1	fr. de carène Haltern 11
SIG-SG	1	fr. de collerette de Ritt. 12
SIG-SG	1	fr. de décor moulé Drag. 29

SIG-SG	1	fr. de Drag. 39, décor moulé avec une corrosion métallique
SIG-SG	1	fr. de fond avec décor guilloché Drag. 17aR, (10 - 40 ap. J.-C.)
SIG-SG	1	fr. de fond avec éclat du pied
SIG-SG	1	fr. de fond d'assiette, brûlé
SIG-SG	1	fr. de fond Ritt. 8 mode A, (10 - 40 ap. J.-C.)
SIG-SG	1	fr. de pied annulaire brûlé
SIG-SG	1	fr. mode A
SIG-SG	1	vase Drag. 27, archéologiquement entier
SIG-SG	2	éclats de pied annulaire
SIG-SG	2	fr. de bord de coupe, céramique mode A pré-sigillée de La Graufesenque
SIG-SG	2	fr. de bord Ritt. 8 (10 - 80 ap. J.-C.)
SIG-SG	2	fr. de décor moulé
SIG-SG	2	fr. de fond de Ritt. 8, (10 - 80 ap. J.-C.)
SIG-SG	3	fr. avec décor moulé Drag. 30
SIG-SG	3	fr. de bord Drag. 29
SIG-SG	3	fr. de bord et de carène d'un même vase, Drag. 15/17R (40 - 80 ap. J.-C.)
SIG-SG	3	fr. de pied annulaire
SIG-SG	4	fr. de carène Drag. 15/17
SIG-SG	4	fr. de fond Drag. 15/17
SIG-SG	5	fr. de fond
SIG-SG	6	fr. de carène de Drag. 27
SIG-SG	6	fr. de Drag. 29, mode A, avec décor floral et godron
SIG-SG	7	fr. de bord de Drag. 24/25
SIG-SG	8	éclats
SIG-SG	13	fr. mode C
SIG-SG	17	fr. de bord Drag. 27
TCA	1	crochet de tegula
TCA	1	fr. de bord
TCA	1	fr. de crochet de tegula
TCA	1	fr. de tegula
TCA	1	fr. de tegula avec empreintes digitales, crochet cassé
TCA	1	tegula crochet bûché, une trace faite avant cuisson
TCA	2	fr.
TN	1	coupe archéologiquement entière assimilée à la forme Menez 43, bord rentrant, et petit fond annulaire
TN	1	coupe archéologiquement entière, Menez 59, avec deux registres de décor à la molette en casier dans la
TN	1	éclat avec un décor guilloché
TN	1	éclat de lèvre
TN	1	fr. de bord d'assiette, Tibère-Claude ?
TN	1	fr. de bord de coupe avec début du premier registre de décor à la molette (augusto-tibérien)
TN	1	fr. de bord de coupe, première moitié du Ier s. ap. J.-C.
TN	1	fr. de bord de jatte Menez 59
TN	1	fr. de bord de pot
TN	1	fr. de bord de vase bobine avec décor à la molette en casier, augustéen
TN	1	fr. de bord, coupe ?, avec un décor d'ocelle, deuxième moitié du Ier avant J.-C. - augustéen ?



TN	1	fr. de bord, coupe, augustéen
TN	1	fr. de fond avec décor de petits carrés à la molette
TN	1	fr. de fond avec petit pied annulaire, et décor à la molette en casier
TN	1	fr. de jatte, avec deux registres (de conservés) de décors à la molette de petits carrés, augusto-tibérien
TN	1	fr. de lèvre a gouttière, coupe, augusto-tibérien
TN	1	fr. de petit pied annulaire
TN	2	éclats
TN	2	fr. avec un décor ondulé
TN	2	fr. avec un décor ondulé du même vase
TN	2	fr. de bord de bord de jatte à lèvre en gouttière (2 fr. du même vase ?)
TN	2	fr. de bord de coupe
TN	2	fr. de bord de coupe avec décor d'ocelles
TN	2	fr. de bord de jatte à lèvre en gouttière
TN	2	fr. de bord, coupe, augustéen récent
TN	2	fr. de bord, même vase, coupe ?, avec un décor d'ocelle, deuxième moitié du 1er avant J.-C. - augustéen ?
TN	2	fr. de carène de jatte avec des séries de cannelures, sûrement du même vase
TN	2	fr. de coupe avec décor d'ocelles
TN	3	fr. de bord à lèvre en amande
TN	3	fr. de fond avec petit pied annulaire
TN	3	fr. d'une même jatte, avec trois registres de décors à la molette en casier, augusto-tibérien
TN	3	fr. d'une même jatte, épaulement souligné par des cannelures et un registre de décor à la molette
TN	4	fr. de coupe, augusto-tibérien
TN	4	fr. de jatte, avec trois grands registres de décors à la molette en casier, augusto-tibérien
TN	4	fr. d'une même jatte, avec deux registres de décors à la molette en casier, augusto-tibérien
TN	7	fr. avec décor à la molette de petits carrés appartenant à l'une ou l'autre jatte
TN	14	fr. avec des cannelures
TN	23	fr. avec des décors à la molette en casier
TN	57	fr.
TR	1	fr. avec un décor moulé, cruche
TR	1	fr. avec un décor moulé, oves, Drag. 30
TR	1	fr. avec un petit décor moulé, calice, Drag. 11 ?
TR	1	fr. de bord avec collerette et bec verseur Ritt. 12, Lez.094, phase 2/3
TR	1	fr. de bord de cruche
TR	1	fr. de bord de Drag. 18, Lez.058, brûlé, érodé
TR	1	fr. de bord Lez.034
TR	1	fr. de cruche avec att. inf. d'anse
TR	1	fr. de décor à la molette, Drag. 24/25, Lez.026, ou Lez.034 ? phase 2/3
TR	1	fr. de fond avec un décor guilloché
TR	1	fr. de fond brûlé, TR ?
TR	1	fr. de pied annulaire
TR	2	fr. avec un décor moulé
TR	5	fr.
VER	1	fr. de bord de coupe, verre bleu liseré blanc sur la lèvre
VER	1	fr. de col de gobelet (cassé en plusieurs fr.) jaune avec des liserets blancs et côtelés

VER	1	fr. de verre de vitre
VER	1	fr. transparent
VER	1	fr. violet avec des nuances blanches
VER	2	fr. de verres transparents

## Illustration



Figure 1 : Structure sur hypocauste du site de la Mine des Anglais

Source : Tixier 1977

N°MAS\_18

## Illustration



Figure 2 : Structure sur hypocauste et galerie de la Mine des Anglais  
Source : Tixier 1977

N°MAS\_18

# Illustration

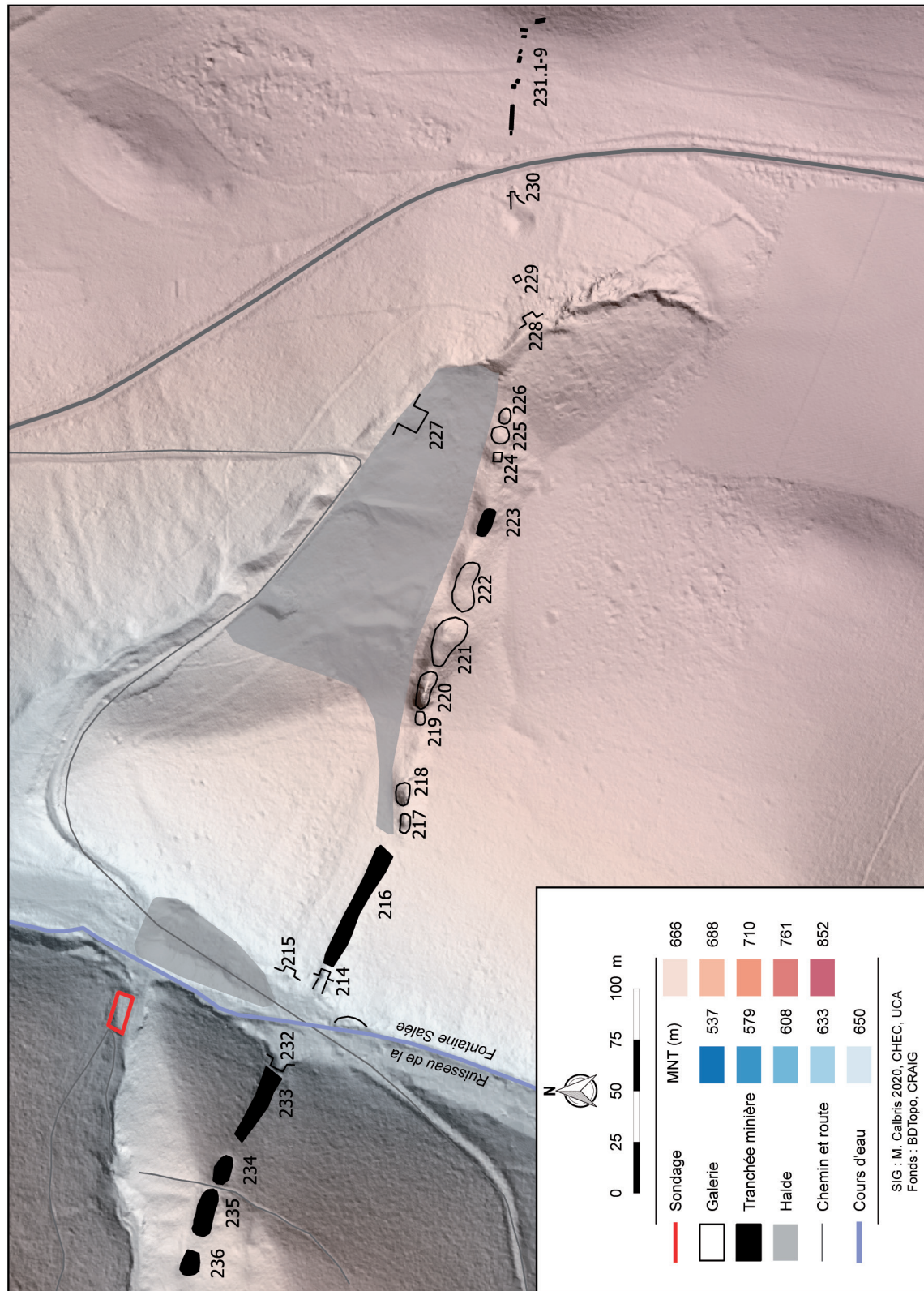


Figure 3 : Interprétation des structures détectées par une prospection LiDAR

Source : M. Calbris

N°MAS\_18

<b>Localisation</b>
---------------------

Commune Massiac

Lieu-dit Chabannes

Nom du site Village de Chabannes, Chabannes-Labro

Rayon d'incertitude (m)

Précision de la localisation 3

Cadastre

Centroïde (Lambert 93)

Année	Section	Parcelle
2016	ZB	37

X	Y	Z
712623	6461928	780

**Information de localisation**

Le site se trouve sous les hangars et les maisons au sud du village de Chabannes, au pied d'une ligne de côte, dans une pente exposée au nord-est.

**Coordonnées supplémentaires**

X	Y	Z	Description
---	---	---	-------------

Découverte	Intervention	Historiographie
------------	--------------	-----------------

<b>Inventeur</b>	<b>Date</b>	<b>N° CAG</b>	<b>N° Patriarche</b>
Alphonse Vinatié	1972	119-08	15.119.0047

**Intervention**

Alphonse Vinatié	Prospection pédestre	1972
Alphonse Vinatié	Travaux ruraux	1992

**Historiographie**

Le site est découvert lors des prospections d'Alphonse Vinatié. Les éléments les plus importants ont été mis au jour par des engins mécaniques lors de la construction d'un hangar. Trois pièces ont été décapées (figure 1). La première avait un sol en mortier gris-blanc avec des inclusions de roche. Ce mortier reposait sur un hérisson en pierre basaltique. La deuxième pièce avait un sol en terre battue. La dernière avait également un mortier avec des inclusions de tuiles.

**Interprétation fournie par la bibliographie**Alphonse Vinatié *Villa***Bibliographie**

- Prêtre K. (2005a) *L'occupation du sol à l'époque gallo-romaine dans le Nord-est du cantalien (commune d'Auriac-l'Eglise, La Chapelle-Laurent, Massiac, et Molompize), Rapport de prospection*, Clermont-Ferrand : SRA Auvergne.
- Prêtre K. (2005b) *L'occupation du sol à l'époque gallo-romaine dans le Nord-est cantalien*. Mémoire de Maîtrise sous la direction de F. Trément, Clermont-Ferrand : Université Blaise Pascal, Clermont II, p. 91-92.
- Provost M., Vallat P. (1996) *Carte Archéologique de la Gaule - le Cantal*. Paris : Fondation Maison des Sciences de l'Homme, p. 119-120.
- Vinatié A. (1973) Contribution à l'étude de l'occupation gallo-romaine dans la région de Massiac (deuxième partie). *Revue de la Haute-Auvergne* (43) : p. 499-500.
- Vinatié A. (1980) Contribution à l'étude de l'occupation gallo-romaine dans la région de Massiac (3e partie). *Revue de la Haute-Auvergne* (47) : p. 566.
- Vinatié A. (1995) *Sur les chemins du temps au Pays de Massiac – 15 000 ans d'histoire de la fin du paléolithique à l'aube du Moyen Âge*. *Archéologie et Histoire*. Aurillac : Communauté de communes du Pays de Massiac, p. 185-188.
- Vinatié A. (2002) Encore et toujours des vestiges antiques dans la région de Massiac. *Revue de la Haute-Auvergne* (64) : p. 5.

<b>Résultats</b>	<b>Interprétation</b>
------------------	-----------------------

**Travail de terrain pendant la thèse**

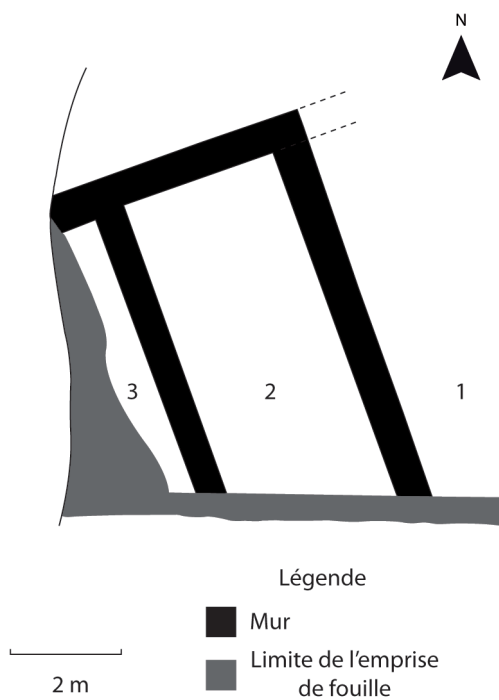
Le mobilier archéologique étudié est conservé au musée de la Haute-Auvergne à Saint-Flour.

**Occupation protohistorique****Occupation médiévale**

<b>Élément de construction</b>		<b>Structure</b>	<b>Activité</b>
Moellon		Mur	
Mortier de tuileau		Sol	
<i>Tegula</i>		Structure bâtie	
<b>Type de superficie</b>	<b>Surface (ha)</b>	<b>Phase chronologique</b>	<b>Datation siècle</b>
<b>N° d'UP</b>		Antiquité	Ie s. ap. J.-C.
<b>Précision de la datation</b> 2		Haut-Empire	IIe s. ap. J.-C.
<b>Typologie descriptive</b>	Site		IIIe s. ap. J.-C.
<b>Interprétation</b>	Établissement	Établissement agropastoral	
<b>Mobilier archéologique</b>	<b>Somme du mobilier</b> 10		

<b>Code</b>	<b>Nbr</b>	<b>Description</b>
FIN	1	fr. décor guilloché
GRI	2	fr.
MEU	1	meta
PAR	1	fibule de type Lerat I A2
SIG-CG	1	éclat de pied annulaire phase 5/7
SIG-SG	1	éclat
SIL	2	silex
TCA		fr. de tegula (d'après la bibliographie)
TER	1	fr. de sol bétonné

# Illustration



DAO Calbris M. 2014  
d'après Vinatié A. 1995 : 187

Figure 1 : Site de Chabannes-Labro

N°MAS\_19



<b>Localisation</b>
---------------------

Commune Massiac

Lieu-dit Chevaley

Nom du site Tailloune - Chevaley

Rayon d'incertitude (m)

Précision de la localisation 3

Cadastre

Centroïde (Lambert 93)

Année	Section	Parcelle
2016	ZR	11-12

X	717897	Y	6459948	Z	823
---	--------	---	---------	---	-----

**Information de localisation**

Les découvertes sont localisées au nord-est du hameau de Chevaley.

**Coordonnées supplémentaires**

X	Y	Z	Description
717983	6459974	838	Découverte de tessons par Karine Prêtre

Découverte	Intervention	Historiographie
------------	--------------	-----------------

Inventeur	Date	N° CAG	N° Patriarche
Alphonse Vinatié	1972	119-28	15.119.0061

**Intervention**

Alphonse Vinatié	Prospection pédestre	1972
Karine Prêtre	Prospection pédestre	2004

**Historiographie**

La découverte a été réalisée à quelques centaines de mètres au nord-est des maisons du hameau abandonné de Chevaley. Les fragments de *tegulae* et des fragments de céramique commune ont été mis au jour par Alphonse Vinatié. Karine Prêtre constate en 2004 que les parcelles sont en prairie, seuls les fossés ont révélé du mobilier.

**Interprétation fournie par la bibliographie**Alphonse Vinatié *Villa***Bibliographie**

- Prêtre K. (2005a) *L'occupation du sol à l'époque gallo-romaine dans le Nord-est du cantalien (commune d'Auriac-l'Eglise, La Chapelle-Laurent, Massiac, et Molompize), Rapport de prospection*, Clermont-Ferrand : SRA Auvergne.
- Prêtre K. (2005b) *L'occupation du sol à l'époque gallo-romaine dans le Nord-est cantalien*. Mémoire de Maîtrise sous la direction de F. Trément, Clermont-Ferrand : Université Blaise Pascal, Clermont II, p. 107-108.
- Provost M., Vallat P. (1996) *Carte Archéologique de la Gaule - le Cantal*. Paris : Fondation Maison des Sciences de l'Homme, p. 123.
- Vinatié A. (1973) Contribution à l'étude de l'occupation gallo-romaine dans la région de Massiac (deuxième partie). *Revue de la Haute-Auvergne* (43) : p. 503.
- Vinatié A. (1995) *Sur les chemins du temps au Pays de Massiac – 15 000 ans d'histoire de la fin du paléolithique à l'aube du Moyen Âge*. *Archéologie et Histoire*. Aurillac : Communauté de communes du Pays de Massiac, p. 230.

Résultats	Interprétation
-----------	----------------

**Travail de terrain pendant la thèse**

Le mobilier n'a pas été retrouvé dans les musées.

**Occupation protohistorique****Occupation médiévale**

Élément de construction

Structure

Activité

*Tegula*



<b>Localisation</b>
---------------------

Commune Massiac

Lieu-dit Prugne

Nom du site Prugne

Rayon d'incertitude (m) 100

Précision de la localisation 3

## Cadastre

## Centroïde (Lambert 93)

Année Section Parcelle

X 717469 Y 6458599 Z 830

## Information de localisation

Le site se trouve à 100 m au sud du village de Prugne en direction du village de La Vialle-Vielle. Les découvertes sont toutefois mal localisées.

## Coordonnées supplémentaires

X	Y	Z	Description
---	---	---	-------------

Découverte	Intervention	Historiographie
------------	--------------	-----------------

<b>Inventeur</b>	<b>Date</b>	<b>N° CAG</b>	<b>N° Patriarche</b>
Alphonse Vinatié	1980	119-29	15.119.0058

## Intervention

Alphonse Vinatié	Prospection pédestre	1980
------------------	----------------------	------

## Historiographie

Alphonse Vinatié découvre le site grâce aux travaux d'agrandissement du chemin. La pelleteuse a perforé une couche archéologique et fait remonter à la surface beaucoup de *tegulae*. La prospection sur les terres alentours a permis à A. Vinatié de proposer un nouveau site.

Karine Prêtre, dans le cadre de sa maîtrise, a prospecté les parcelles labourées au lieu-dit désigné. Cependant elle n'a trouvé que quelques fragments de *tegulae* dans des tas d'épierrement.

## Interprétation fournie par la bibliographie

## Bibliographie

- Prêtre K. (2005a) *L'occupation du sol à l'époque gallo-romaine dans le Nord-est du cantalien (commune d'Auriac-l'Eglise, La Chapelle-Laurent, Massiac, et Molompize), Rapport de prospection*, Clermont-Ferrand : SRA Auvergne.
- Prêtre K. (2005b) *L'occupation du sol à l'époque gallo-romaine dans le Nord-est cantalien*. Mémoire de Maîtrise sous la direction de F. Trément, Clermont-Ferrand : Université Blaise Pascal, Clermont II, p. 109.
- Provost M., Vallat P. (1996) *Carte Archéologique de la Gaule - le Cantal*. Paris : Fondation Maison des Sciences de l'Homme, p. 123-124.
- Vinatié A. (1981) Contribution à l'étude de l'occupation gallo-romaine dans la région de Massiac (suite 1). *Revue de la Haute-Auvergne* (48) : p. 60-61.
- Vinatié A. (2002) Encore et toujours des vestiges antiques dans la région de Massiac. *Revue de la Haute-Auvergne* (64) : p. 57.

<b>Résultats</b>	<b>Interprétation</b>
------------------	-----------------------

## Travail de terrain pendant la thèse

Le mobilier n'a pas été retrouvé dans les musées.

## Occupation protohistorique

## Occupation médiévale

Élément de construction

Structure

Activité

*Tegula*

<b>Type de superficie</b>	<b>Surface (ha)</b>	<b>Phase chronologique</b>	<b>Datation siècle</b>
<b>N° d'UP</b>		Antiquité	
<b>Précision de la datation</b>	1		
<b>Typologie descriptive</b>	Site		
<b>Interprétation</b>	Établissement	Site indéterminé	
<b>Mobilier archéologique</b>	<b>Somme du mobilier</b>		
<b>Code</b>	<b>Nbr</b>	<b>Description</b>	
TCA		fr. de teglae (d'après la bibliographie)	

<b>Localisation</b>
---------------------

Commune Massiac

Lieu-dit Sagne, La Chau, la Bessayre

Nom du site Le Vieux La Bessayre

Rayon d'incertitude (m)

Précision de la localisation 3

Cadastre

Centroïde (Lambert 93)

Année	Section	Parcelle
2017	0G	204, 206

X	714666	Y	6456485	Z	815
---	--------	---	---------	---	-----

**Information de localisation**

Le site s'étend sur la commune de Bonnac, entre le terroir de La Chau et de Plantey.

**Coordonnées supplémentaires**

X	Y	Z	Description
---	---	---	-------------

<b>Découverte</b>	<b>Intervention</b>	<b>Historiographie</b>
-------------------	---------------------	------------------------

<b>Inventeur</b>	<b>Date</b>	<b>N° CAG</b>	<b>N° Patriarche</b>
Alphonse Vinatié	1975	119-17	15.119.0057

**Intervention**

Alphonse Vinatié	Prospection pédestre	1975
Karine Prêtre	Prospection pédestre	2005

**Historiographie**

Alphonse Vinatié a découvert ce site lors de ses prospections et décrit les éléments mis au jour sous forme de liste : « Beaucoup de tuiles [...] mais aussi des morceaux d'amphores ou de *dolia*. Et bien sûr, des céramiques classiques sur ces sites : sigillée, [...], à la barbotine avec décors épingles à cheveux, métallescente noir, [...], céramique blanche, appartenant à un col de cruche, céramique grise de tradition gauloise unie, céramiques communes à cuisson oxydante ou réductrice [...], un morceau de verre filé en pointe, avec un sillon médian. Ces objets portent, lorsque le soc les dégage, des traces de cendres noires indiquant apparemment une destruction par incendie » (Vinatié 1980 : 575).

Karine Prêtre a prospecté les parcelles aux alentours mais celles-ci n'ont révélé aucun tesson.

**Interprétation fournie par la bibliographie**Alphonse Vinatié *Villa***Bibliographie**

- Prêtre K. (2005a) *L'occupation du sol à l'époque gallo-romaine dans le Nord-est du cantalien (commune d'Auriac-l'Eglise, La Chapelle-Laurent, Massiac, et Molompize), Rapport de prospection*, Clermont-Ferrand : SRA Auvergne.
- Prêtre K. (2005b) *L'occupation du sol à l'époque gallo-romaine dans le Nord-est cantalien*. Mémoire de Maîtrise sous la direction de F. Trément, Clermont-Ferrand : Université Blaise Pascal, Clermont II, p. 71-72.
- Provost M., Vallat P. (1996) *Carte Archéologique de la Gaule - le Cantal*. Paris : Fondation Maison des Sciences de l'Homme, p. 120.
- Vinatié A. (1980) Contribution à l'étude de l'occupation gallo-romaine dans la région de Massiac (3e partie). *Revue de la Haute-Auvergne* (47) : p. 575-576.

<b>Résultats</b>	<b>Interprétation</b>
------------------	-----------------------

**Travail de terrain pendant la thèse**

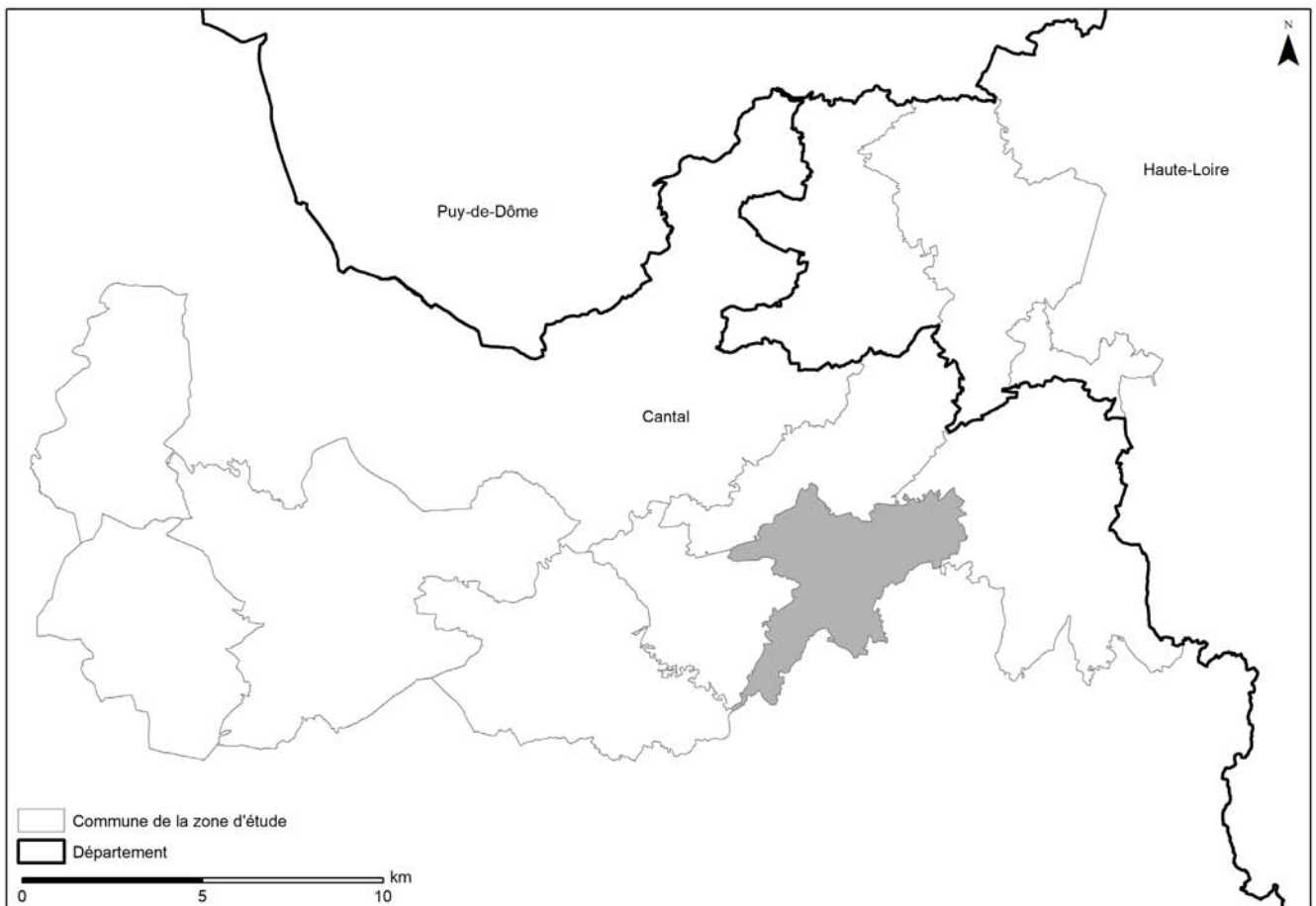
Le mobilier archéologique a été étudié au Musée de la Haute-Auvergne à Saint-Flour.

**Occupation protohistorique****Occupation médiévale**

Élément de construction		Structure	Activité
<i>Tegula</i>			
Type de superficie	Surface (ha)	Phase chronologique	Datation siècle
N° d'UP		Antiquité Haut-Empire	Ie s. ap. J.-C. IIe s. ap. J.-C. IIIe s. ap. J.-C.
Précision de la datation	3		
Typologie descriptive	Site		
Interprétation	Établissement                      Établissement agropastoral		
Mobilier archéologique	Somme du mobilier 34		

Code	Nbr	Description
CB		fr. (d'après la bibliographie)
COX	1	fr. de fond
COX	2	fr.
COX	2	fr. de bord de jatte
COX	4	fr. de bord de pot
DOL	1	fr. de bord
PF	1	fr.
RED	1	éclat de lèvre
RED	1	fr. de bord de lèvre légèrement en gouttière
RED	1	fr. de carène de jatte
SIG	1	fr. de bord Drag. 37 moulé
SIG	3	fr.
SIG	3	fr. de bord Drag. 37 (recollet)
SIG-CG	1	fr. avec décor moulé Drag. 37 phase 5/7
SIG-CG	1	fr. de carène Drag. 44, Lez.089, phase 7
SIG-CG	1	fr. de lèvre Lez.044, phase 5/7
SIG-CG	1	fr. décor excisé à la gouge, phase 8
SIG-CG	1	fr. phase 5/7
SIG-SG	1	éclat de fond
SIG-SG	1	fr. de fond
SIG-SG	2	fr. de Drag. 37 décor moulé
TCA		fr. de tegula (d'après la bibliographie)
TN	2	fr.
TR	1	fr. de bord de goulot de cruche
VER	1	fr. romain fondu, rejet de four ?

# Molompize



Code INSEE : **15127**

Superficie de la commune / Espace Nord-Est Cantal (en km<sup>2</sup>) : **18 / 248**

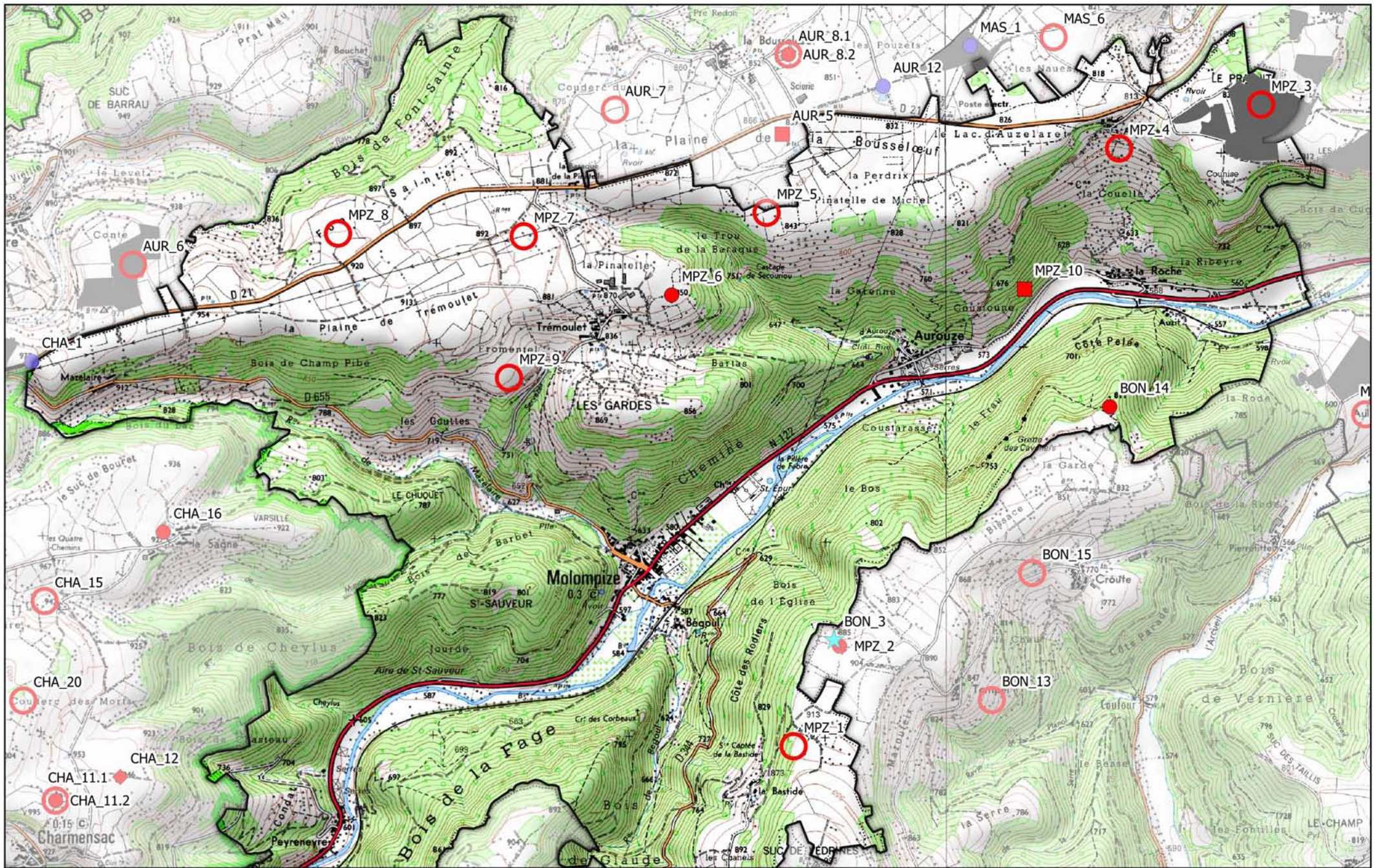
Altitude minimale / maximale : **552 / 997**

Principaux cours d'eau : **l'Alagnon**

Nombre d'entités archéologiques dans la commune / dans la zone d'étude : **10 / 121**

Superficie prospectée dans la commune / dans la zone d'étude (ha) : **12,87 / 727,75**

Nombre d'entités prospectées dans la commune / dans la zone d'étude : **1 / 35**



Entités archéologiques sur la commune de Molompize





<b>Localisation</b>
---------------------

Commune Molompize

Lieu-dit Suc de Montru

Nom du site Védrières, La Bastide

Rayon d'incertitude (m)

Précision de la localisation 3

Cadastré		
Année	Section	Parcelle
2017	ZB	21
2017	ZB	12, 13

Centroïde (Lambert 93)		
X	Y	Z
710718	6458057	920

**Information de localisation**

La localisation n'est pas simple. Les coordonnées pointent l'endroit décrit par Pierre-François Fournier en 1963, c'est-à-dire au nord-est du hameau de La Bastide, au nord du suc de Védrières. Les informations d'Alphonse Vinatié sont divergentes. Il place une découverte, réalisée sur le terrain en 1968, au sud du suc, à une altitude différente. C'est pourquoi nous proposons les deux coordonnées.

**Coordonnées supplémentaires**

X	Y	Z	Description
710405	6457201	892	Localisation de l'information archéologique d'A. Vinatié

Découverte	Intervention	Historiographie
<b>Inventeur</b>	<b>Date</b>	<b>N° CAG</b>
Pierre-François Fournier	1963	127-10
<b>N° Patriarche</b>		15.127.0018
<b>Intervention</b>		
Pierre-François Fournier	Prospection pédestre	1963
Alphonse Vinatié	Prospection pédestre	1968
Alphonse Vinatié	Prospection pédestre	1975
Alphonse Vinatié	Prospection pédestre	2002

**Historiographie**

Les découvertes sont recensées par P.-F. Fournier en 1963, qui fut guidé par des érudits locaux dont Alexis Delrieux. Il mentionne une parcelle jonchée de tuiles romaines. En 1968, A. Vinatié prospecte l'endroit décrit précédemment et trouve des céramiques romaines (sigillée, céramique à engobe blanc, grise et commune). Quelques années plus tard en 1973, A. Vinatié prospecte au lieu-dit Pouzalou, au sud du suc, et découvre de nombreuses tuiles et des fragments de *dolium*. Il étudie la meule découverte quelques années auparavant par un agriculteur, habitant le village de Tempel (Bonnac). Il s'agit d'un *catillus* en pouzzolane. Dans le cadre de ses travaux, mémoire Karine Prêtre a tenté de prospecter autour du suc. Malheureusement, les terres rendues rouges par le volcanisme empêchent une bonne lisibilité.

**Interprétation fournie par la bibliographie**Alphonse Vinatié *Oppidum***Bibliographie**

- Fournier P.-F. (1963) Informations archéologiques. *Gallia* (21, 2) : p. 487-489.
- Prêtre K. (2005) *L'occupation du sol à l'époque gallo-romaine dans le Nord-est cantalien*. Mémoire de Maîtrise sous la direction de F. Trément, Clermont-Ferrand : Université Blaise Pascal, Clermont II, p. 124-125.
- Provost M., Vallat P. (1996) *Carte Archéologique de la Gaule - le Cantal*. Paris : Fondation Maison des Sciences de l'Homme, p. 133.
- Vinatié A. (1968) Première contribution à l'étude de l'occupation gallo-romaine dans les environs de Massiac. *Revue de la Haute-Auvergne* (41) : p. 324.
- Vinatié A. (1973) Contribution à l'étude de l'occupation gallo-romaine dans la région de Massiac (deuxième partie). *Revue de la Haute-Auvergne* (43) : p. 494.

- Vinatié A. (1985) Deux sites gallo-romains proches du Suc de Védrines, communes de Molompize et de Bonnac. *Revue de la Haute-Auvergne* (50) : p. 75-76.

- Vinatié A. (2002) Encore et toujours des vestiges antiques dans la région de Massiac. *Revue de la Haute-Auvergne* (64) : p. 45.

Résultats	Interprétation
-----------	----------------

### Travail de terrain pendant la thèse

Le mobilier archéologique n'a pas été retrouvé dans les différents musées. Seule une prospection fine autour du suc de Vedrines permettra de faire la lumière sur les deux occurrences.

### Occupation protohistorique

### Occupation médiévale

Élément de construction	Structure	Activité
<i>Tegula</i>		
Type de superficie	Surface (ha)	Phase chronologique
N° d'UP		Antiquité
Précision de la datation	1	
Typologie descriptive	Site	
Interprétation	Établissement	Site indéterminé

### Mobilier archéologique Somme du mobilier

Code	Nbr	Description
CB		fr. (d'après la bibliographie)
DOL		fr. (d'après la bibliographie)
MEU		un catillus
SIG		fr. dont 3 fr. de Drag. 37 avec décor moulé (d'après la bibliographie)
TCA		fr. de tegula (d'après la bibliographie)

<b>Localisation</b>
---------------------

Commune Molompize

Lieu-dit Suc de Montru

Nom du site Tempel

Rayon d'incertitude (m)

Précision de la localisation 3

Cadastre

Centroïde (Lambert 93)

Année	Section	Parcelle
2017	ZB	2

X	710953	Y	6458568	Z	900
---	--------	---	---------	---	-----

**Information de localisation**

Les coordonnées posent problèmes. En effet, celles fournies par Patriarche localisent le site dans les bois, or Alphonse Vinatié précise que les découvertes ont été faites dans une parcelle enclose.

**Coordonnées supplémentaires**

X	Y	Z	Description
---	---	---	-------------

<b>Découverte</b>	<b>Intervention</b>	<b>Historiographie</b>
-------------------	---------------------	------------------------

<b>Inventeur</b>	<b>Date</b>	<b>N° CAG</b>	<b>N° Patriarche</b>
Alphonse Vinatié	1995	127-10	15.127.0026

**Intervention**

Alphonse Vinatié	Prospection pédestre	1995
------------------	----------------------	------

**Historiographie**

En plus des découvertes de tuiles, de céramiques engobées ou de sigillées, réalisées par A. Vinatié, ce dernier mentionne une cruche entière trouvée lors de l'élargissement du chemin reliant Tempel à La Bastide. Deux meules font également parties de l'inventaire.

**Interprétation fournie par la bibliographie****Bibliographie**

- Prêtre K. (2005) *L'occupation du sol à l'époque gallo-romaine dans le Nord-est cantalien*. Mémoire de Maîtrise sous la direction de F. Trément, Clermont-Ferrand : Université Blaise Pascal, Clermont II, p. 126.
- Provost M., Vallat P. (1996) *Carte Archéologique de la Gaule - le Cantal*. Paris : Fondation Maison des Sciences de l'Homme, p. 133.
- Vinatié A. (1995) *Sur les chemins du temps au Pays de Massiac – 15 000 ans d'histoire de la fin du paléolithique à l'aube du Moyen Âge*. *Archéologie et Histoire*. Aurillac : Communauté de communes du Pays de Massiac, p. 203-204.

<b>Résultats</b>	<b>Interprétation</b>
------------------	-----------------------

**Travail de terrain pendant la thèse**

Aucun mobilier archéologique n'a été retrouvé dans les musées. Nous pouvons toujours poser la question du rapprochement de cette entité avec celle précédente. Il est possible que ces deux ne constituent qu'un seul site. C'est pourquoi il a été choisi de qualifier cette EA d'indice de site.

**Occupation protohistorique****Occupation médiévale**

Élément de construction

Structure

Activité

*Tegula*

Type de superficie

Surface (ha)

Phase chronologique

Datation siècle

N° d'UP

Antiquité

Précision de la datation 1

**Typologie descriptive**    Indice de site**Interprétation**    Établissement**Mobilier archéologique**    **Somme du mobilier**

<b>Code</b>	<b>Nbr</b>	<b>Description</b>
CB		fr. et une cruche entière (d'après la bibliographie)
MEU		un catillus (d'après la bibliographie)
MEU		une meta (d'après la bibliographie)
SIG		fr. dont un fr. de Drag. 37 (d'après la bibliographie)
TCA		fr. de tegula (d'après la bibliographie)

<b>Localisation</b>
---------------------

Commune Molompize

Lieu-dit Le Praluit

Nom du site Praluit

Rayon d'incertitude (m)

Précision de la localisation 4

Cadastre

Centroïde (Lambert 93)

Année	Section	Parcelle
2017	ZD	31 à 34

X	Y	Z
713105	6461332	825

**Information de localisation**

Le site se trouve à l'abris des vents du nord sur un replat, exposé au sud, dominant la vallée de l'Alagnon.

**Coordonnées supplémentaires**

X	Y	Z	Description
---	---	---	-------------

Découverte		Intervention	Historiographie
------------	--	--------------	-----------------

Inventeur	Date	N° CAG	N° Patriarche
Alphonse Vinatié	1968	127-03	15.127.0029

**Intervention**

Inventeur	Date	N° CAG
Alphonse Vinatié	Prospection pédestre	1968
Karine Prêtre	Prospection pédestre	2004
Maxime Calbris	Prospection pédestre	2017
Maxime Calbris	Prospection pédestre	2018
Maxime Calbris	Prospection géophysique	2018

**Historiographie**

Le site est découvert par Alphonse Vinatié au début de ses enquêtes de terrain. Il semble avoir été régulièrement prospecté par ce dernier. La bibliographie est assez conséquente. L'érudit revient surtout sur les découvertes de mobilier : « Des morceaux de tuileaux d'hypocauste à décors en creux, des fragments d'une urne cinéraire en verre vert-bleu, une monnaie grand bronze difficilement identifiable. D'après le profil, ce pourrait être un Auguste. Des menus morceaux de vitres et des céramiques diverses » (Vinatié 1995 : 188). Il relève également un plan grâce à des photographies aériennes, mais malheureusement rien ne permet de vérifier ses relevés. L'examen des photographies aériennes entre 1948 et 2000 sur le site Géoportail (consulté le 20/01/2015) n'a pas permis de confirmer ses observations. Les photos sont de trop mauvaise qualité pour déterminer des structures. Karine Prêtre a également prospecté le site. Elle détermine deux concentrations sur une petite terrasse.

**Interprétation fournie par la bibliographie**Alphonse Vinatié *Villa***Bibliographie**

- Mondanel C. (1982) *Les nécropoles et sépultures gallo-romaines en Auvergne*. Thèse de doctorat sous la direction de J.-C. Poursat, Clermont-Ferrand : Université Blaise Pascal, Clermont II, p. 101.
- Prêtre K. (2005a) *L'occupation du sol à l'époque gallo-romaine dans le Nord-est du cantalien (commune d'Auriac-l'Eglise, La Chapelle-Laurent, Massiac, et Molompize), Rapport de prospection*, Clermont-Ferrand : SRA Auvergne.
- Prêtre K. (2005b) *L'occupation du sol à l'époque gallo-romaine dans le Nord-est cantalien*. Mémoire de Maîtrise sous la direction de F. Trément, Clermont-Ferrand : Université Blaise Pascal, Clermont II, p. 117-119.
- Provost M., Vallat P. (1996) *Carte Archéologique de la Gaule - le Cantal*. Paris : Fondation Maison des Sciences de l'Homme, p. 132.
- Vinatié A. (1968) Première contribution à l'étude de l'occupation gallo-romaine dans les environs de Massiac. *Revue de la Haute-Auvergne* (41) : p. 314-315.
- Vinatié A. (1973) Contribution à l'étude de l'occupation gallo-romaine dans la région de Massiac (deuxième partie). *Revue de la Haute-Auvergne* (43) : p. 491.

- Vinatié A. (1980) Contribution à l'étude de l'occupation gallo-romaine dans la région de Massiac (3<sup>e</sup> partie). *Revue de la Haute-Auvergne* (47) : p. 563-564.

- Vinatié A. (1995) *Sur les chemins du temps au Pays de Massiac – 15 000 ans d'histoire de la fin du paléolithique à l'aube du Moyen Âge. Archéologie et Histoire*. Aurillac : Communauté de communes du Pays de Massiac, p. 188-189.

Résultats	Interprétation
-----------	----------------

### Travail de terrain pendant la thèse

Le mobilier archéologique découvert par A. Vinatié a été étudié au Musée de la Haute-Auvergne à Saint-Flour. Cette étude a permis de montrer que la durée de l'occupation du site est bien plus longue que ne le pensait A. Vinatié entre le début du I<sup>er</sup> s. et le IV<sup>e</sup> s. ap. J.-C. La monnaie, découverte par A. Vinatié, a été étudiée par Alain Campo, doctorant à l'Université de Pau. Sur l'avvers, on distingue une tête laurée à droite et sur le revers S-C et peut-être le temple de Janus. Ce sesterce aurait été frappé à Rome sous Néron entre 54 et 68.

Les prospections pédestres ont couvert plus de 15 ha autour du site. En plus des éléments lithiques taillés du Paléolithique et du Néolithique, ainsi qu'un petit site protohistorique d'environ 100 m<sup>2</sup>, nous avons pu mettre en évidence plusieurs concentrations de céramiques antiques. La surface totale du site est d'environ 3 ha. Une prospection géophysique multi-méthode est venue compléter nos informations : une prospection électrique sur 0,3 ha, électromagnétique sur 1,3 ha (mini-CMD) et 1,8 ha (grand-CMD), magnétique sur 1,4 ha, géoradar sur 0,63 ha et un profil d'un panneau électrique, mais certaines n'ont pas fonctionné. Parmi celles qui ont livré des résultats, le magnétique a permis de révéler l'organisation géologique du sous-sol avec une grande couronne basaltique, l'électrique fait sur une petite surface, a plutôt mis en lumière des drains certainement modernes ou contemporains. La méthode du géoradar a révélé plus d'indices avec notamment un grand secteur d'environ 1000 m<sup>2</sup> enclos dans lequel se développent des bâtiments et d'où s'échappe une grande structure linéaire qui s'apparente à un chemin que l'on peut suivre sur un peu moins de 60 m. On remarque un second chemin qui vient croiser le premier de manière perpendiculaire et qui semble desservir un petit édifice rectangulaire (3,6 x 3 m). Deux bâtiments apparaissent au sein de l'enclos, le premier, à l'est, mesure environ 11 m de largeur et 14 m de longueur, et se trouve dans un axe nord-sud alors que le second est-ouest mesure 7 m de largeur et 12 m de longueur. Si le premier laisse percevoir une structuration interne, le second est un peu moins net. Nous pouvons émettre l'hypothèse d'un habitat entouré d'un enclos et un mausolée qui se trouve à une cinquantaine de mètres (figures 1 et 2).

### Occupation protohistorique

Occupation

Paléolithique  
Néolithique

### Occupation médiévale

#### Élément de construction

Hypocauste

Moellon

*Tegula*

#### Structure

Élément de voirie

Incinération

Mur

Structure bâtie

#### Activité

#### Type de superficie

Zone à forte concentration

#### Surface (ha)

2,21

Emprise reconnue du site

3

N° d'UP 232 à 242, 245 à 246, 275, 408, 445, 446, 507 à 513

#### Phase chronologique

Antiquité

Haut-Empire

Bas-Empire

Antiquité tardive

#### Datation siècle

I<sup>e</sup> s. ap. J.-C.

II<sup>e</sup> s. ap. J.-C.

III<sup>e</sup> s. ap. J.-C.

IV<sup>e</sup> s. ap. J.-C.

Précision de la datation 3

Typologie descriptive Site

Interprétation Établissement Villa hypothétique

## Mobilier archéologique Somme du mobilier 478

Code	Nbr	Description
AB	1	fr. d'amphore bétique ? proche du fond
AI	1	éclat de lèvre Dressel 1A
AI	1	fr.
AMP	1	fr. d'épaulement
CB	1	fr. de bord de cruche
CB	2	fr.
COX	1	éclat de pied ou de lèvre
COX	1	fr. avec cordon
COX	1	fr. avec un décor incisé
COX	1	fr. d'anse
COX	1	fr. d'att. inf. d'anse
COX	1	fr. de bord avec bec verseur de mortier
COX	1	fr. de bord de couvercle
COX	1	fr. de bord de cruche
COX	1	fr. de bord de marmite
COX	1	fr. de bord, anse ?
COX	1	fr. de carène
COX	1	fr. de carène soulignée d'un petit cordon
COX	1	fr. d'épaulement souligné de légères cannelures
COX	2	fr. de bord de jatte
COX	2	fr. de fond
COX	2	fr. de fond ?
COX	3	fr. de bord d'amphorette
COX	3	fr. d'épaulement
COX	4	fr. de bord de pot
COX	4	fr. PRO ?
COX	58	fr.
CRG	1	fr. de petite anse à pâte de CRG
DOL	1	fr. avec un cordon
DOL	3	fr.
FAU	1	os scié
FER	1	clou moderne
FER	1	tige
FIN	1	éclat
FIN	3	fr.
GLA	1	fr. de fond
GRI	1	fr.
GRI	1	fr. de bord de jatte
HYP		fr. de tubuli (d'après la bibliographie)
HYP	1	fr. de pilette, complète sur trois côtés (10,2 cm de côté) épaisseur 4,9 cm.
IND	1	fr. de bord, romain ?

IND	3	fr.
IND	3	fr. PRO ?
LG4	1	fr. de col de pot bleu lissé
MAT	1	fr. d'ardoise
MAT	1	fr. de moellon ? en basalte ou basalte naturel
MET	1	fr.
MET	1	fr. avec un décor moulé
MET	1	fr. de petit pied annulaire
MET	1	fr. Lez.304 ? phase 7 ?
MOD	13	fr.
NUM	1	monnaie en bronze, diam : 3 cm, 17 g
PF	2	fr.
PRO	1	gros fr. d'attache d'anse AdB / Halstatt
PRO	2	fr. PRO ?
PRO	21	fr.
RED	1	fr. de bord de cruche ?
RED	1	fr. de bord de pot
RED	1	fr. de carène, forme haute, cruche ou bouilloire ?
RED	1	fr. de fond avec amorce d'un pied de tripode
RED	1	fr. de petit fond annulaire de pot
RED	1	fr. proche du fond
RED	1	fr. RED/MOD ?
RED	2	fr.
SIG	1	fr. de lèvre Drag. 37, phase 5/7
SIG	1	fr. qui a perdu son engobe, décor moulé ?
SIG	1	fr. sans engobe
SIG	2	éclats
SIG-CG	1	éclat
SIG-CG	1	éclat de décor d'ove
SIG-CG	1	fr. avec décor moulé Drag. 30
SIG-CG	1	fr. avec décor moulé Drag. 37, brûlé
SIG-CG	1	fr. avec décor moulé, soit phase 7/10 soit de Reizenberg
SIG-CG	1	fr. de bord Curle 21, Lez.097, amorce du bec verseur phase 7
SIG-CG	1	fr. de bord de gobelet, Lez.102, Déch. 72 phase 8/10
SIG-CG	1	fr. de bord Drag. 37, brûlé
SIG-CG	1	fr. de bord Drag. 37, phase 5/7
SIG-CG	1	fr. de bord Drag. 37, phase 6
SIG-CG	1	fr. de bord Drag. 37, phase 7/10
SIG-CG	1	fr. de bord Drag. 44, Lez.089, phase 7, collerette bûchée volontairement
SIG-CG	1	fr. de bord Lez.100, Drag. 45, traces de décor de crinière de lion, lion manquant, engobe presque disparu
SIG-CG	1	fr. petit pied annulaire, phase 5
SIG-CG	1	fr. phase 2/3/4
SIG-CG	1	fr. proche du fond
SIG-CG	1	gros pied annulaire, Drag. 37, phase 8/10



SIG-CG	2	éclats avec décor moulé
SIG-CG	2	fr. avec décor moulé sans engobe
SIG-CG	2	fr. de bord, Lez.266, phase 7
SIG-CG	2	fr. de collerette (du même vase) de mortier
SIG-CG	2	fr. de fond Drag. 37, phase 5/7
SIG-CG	2	fr. qui recollent, petit Drag. 37 avec décor moulé
SIG-CG	2	fr. sans engobe
SIG-CG	3	fr. de bord dont l'engobe à disparu
SIG-CG	4	fr. avec décor incisé, phase 8/10
SIG-CG	5	fr. de décor moulé, phase 6/7
SIG-CG	7	fr. avec décor moulé, phase 8/10
SIG-SG	1	fr. avec décor moulé Drag. 27
SIG-SG	1	fr. de bord Drag. 37
SIG-SG	1	fr. de collerette
SIG-SG	1	fr. de fond Drag. 16 ? (1ère moitié du 1er s. ap. J.-C.)
SIG-SG	1	fr. de fond Drag. 37
SIG-SG	1	fr. de lèvre Drag. 37 (La Graufesenque ?)
SIG-SG	1	fr. de mortier avec rape
SIG-SG	2	fr. avec décor moulé Drag. 37
SIL	1	éclat de silex brûlé, taillé ?
SIL	1	éclat levallois ou tablette de ravivage ?
SIL	1	fr. de lame orange clair : Paléolithique supérieur ? Néolithique ? Lame à section trapézoïdale
SIL	1	fr. de lame retouché
SIL	1	fr. de silex, taillé ?
SIL	1	fr. distal d'éclat
SIL	1	grattoir silex blond Néolithique
SIL	1	outil, grattoir sur éclat en silex local
SIL	1	pointe de flèche à la base concave, silex blond, Néolithique moyen ?
SIL	1	silex taillé
SIL	4	fr. dont un brûlé
TB	1	fr. TB ?
TCA	1	fr. de tegula avec traces du potier
TCA	4	éclats
TCA	4	éclats de tegula
TCA	26	fr. d'imbrex
TCA	39	fr. de crochet de tegula
TCA	139	fr. de tegula
TN	1	fr. de bord de pot/jatte
TN	1	fr. de lèvre de plat
TN	3	fr.
VER		fr. d'une urne cinéraire
VER	1	fr. de bord
VER	1	fr. de verre moderne
VER	2	fr.

# Illustration

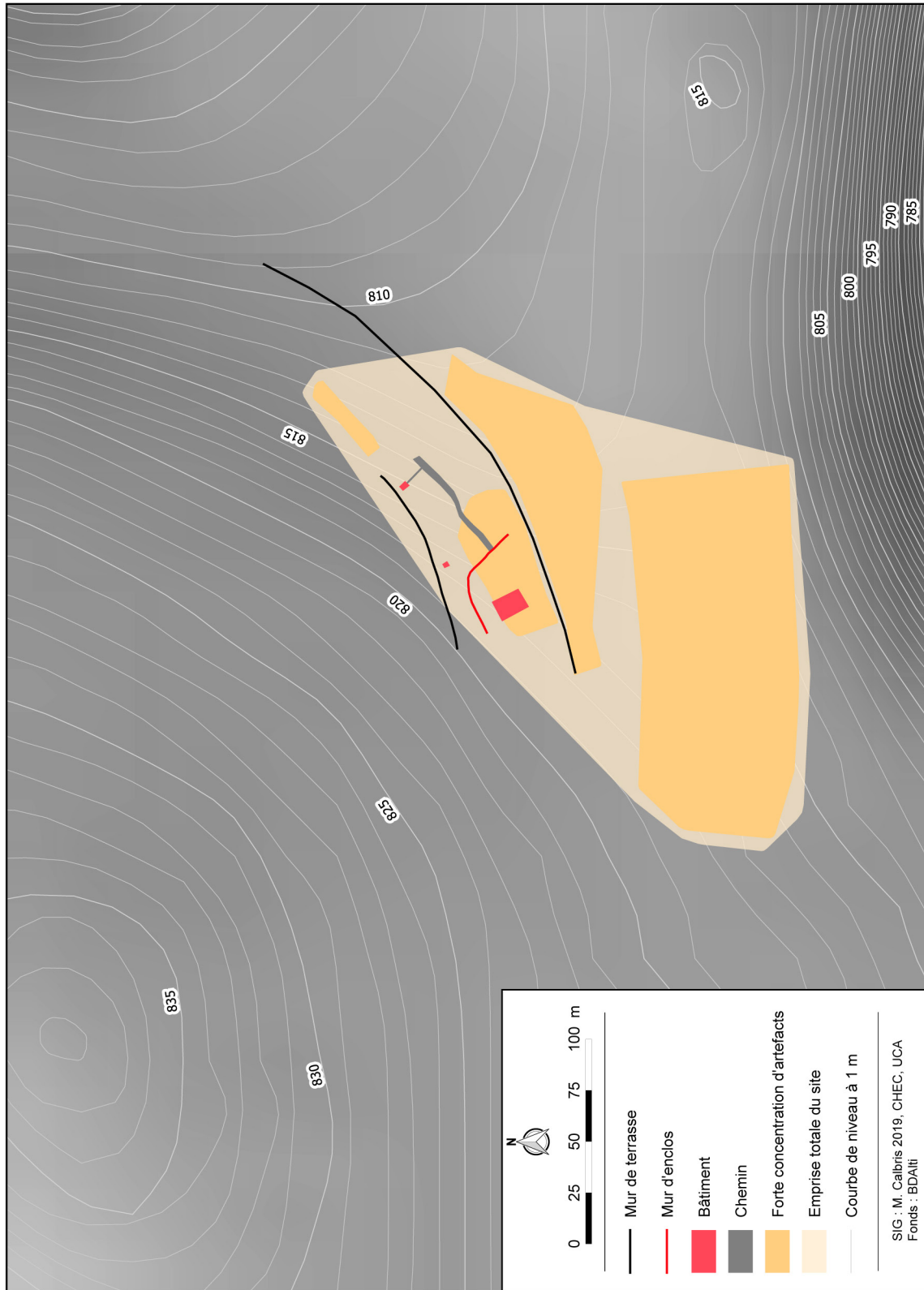


Figure 1 : Plan du site du Praluit

Source : M. Calbris

N°MPZ\_3

# Illustration



Figure 2 : Plan du site du Praluit

Source : M. Calbris

N°MPZ\_3

<b>Localisation</b>
---------------------

Commune Molompize

Lieu-dit Auzelaret

Nom du site Auzelaret

Rayon d'incertitude (m)

Précision de la localisation 3

## Cadastre

## Centroïde (Lambert 93)

Année	Section	Parcelle
1993	ZD	20 à 22
2017	ZD	17 à 22

X 712380 Y 6461108 Z 822

**Information de localisation**

Le site se trouve au sud du village d'Auzelaret.

**Coordonnées supplémentaires**

X	Y	Z	Description
---	---	---	-------------

Découverte		Intervention	Historiographie
Inventeur	Date	N° CAG	N° Patriarche
Karine Prêtre	2005		
<b>Intervention</b>			
Karine Prêtre	Prospection pédestre	2005	

**Historiographie**

Le site est découvert par Karine Prêtre lors de ses prospections. La concentration des céramiques se trouve sur une petite parcelle labourée.

**Interprétation fournie par la bibliographie**

Karine Prêtre Habitat

**Bibliographie**

- Prêtre K. (2005a) *L'occupation du sol à l'époque gallo-romaine dans le Nord-est du cantalien (commune d'Auriac-l'Eglise, La Chapelle-Laurent, Massiac, et Molompize), Rapport de prospection*, Clermont-Ferrand : SRA Auvergne.

- Prêtre K. (2005b) *L'occupation du sol à l'époque gallo-romaine dans le Nord-est cantalien*. Mémoire de Maîtrise sous la direction de F. Trément, Clermont-Ferrand : Université Blaise Pascal, Clermont II, p. 120-121.

<b>Résultats</b>	<b>Interprétation</b>
------------------	-----------------------

**Travail de terrain pendant la thèse**

Le mobilier archéologique est conservé au Musée de la Haute-Auvergne à Saint-Flour.

**Occupation protohistorique****Occupation médiévale**

Habitat groupé

Epoque moderne  
Epoque contemporaine**Élément de construction****Structure****Activité**

Tegula

Type de superficie	Surface (ha)	Phase chronologique	Datation siècle
N° d'UP		Second Âge du Fer	Ie s. av. J.-C.
Précision de la datation	3	La Tène D2	Ie s. ap. J.-C.
Typologie descriptive	Site	Antiquité	IIe s. ap. J.-C.
		Augustéen	IIIe s. ap. J.-C.
		Haut-Empire	
Interprétation	Établissement	Établissement agropastoral	
Mobilier archéologique	Somme du mobilier	89	

Code	Nbr	Description
COX	1	fr. de bord de cruche
COX	1	fr. de bord de marmite
COX	1	fr. de bord de pot
COX	1	fr. de d'épaulement avec un petit cordon, amphorette
COX	1	fr. de lèvre de pot
COX	1	fr. de lèvre de pot, pâte blanche
COX	1	fr. de pied de tripode
COX	3	fr.
GRI	1	fr.
GRI	2	fr. de lèvre de pot
GRI	2	fr. grise-ardoisée
MET	1	éclat de pied annulaire
PF	1	fr.
PRO	1	fr. de bord de pot, La Tène finale
PRO	1	fr. de bord, coupe, La Tène finale, augustéen
PRO	1	fr. de fond
PRO	1	fr. d'épaulement
PRO	2	fr. de bord de pot
PRO	2	fr. de petit fond
RED	1	fr. avec un gros cordon
RED	1	fr. de bord d'assiette
RED	1	fr. d'épaulement
RED	2	fr. de bord de jatte
SIG-CG	1	éclat
SIG-CG	1	éclat d'assiette ?
SIG-CG	1	éclat de bord
SIG-CG	1	éclat de bord brûlé
SIG-CG	1	éclat de pied annulaire (deux fr. qui recollent)
SIG-CG	1	fr. de bord, Lez.008 ?, phase 4
SIG-CG	1	fr. de fond, avec pied annulaire, engobe légère
SIG-CG	1	fr. de lèvre, Drag. 37, phase 4 ?
SIG-CG	1	fr. phase 4 ?
SIG-CG	2	éclats avec décor moulé
SIG-CG	2	fr. de Drag. 37 décor moulé, phase 5/7
SIG-CG	2	fr. de mortier

SIG-CG	2	fr. de pied, Drag. 37 ?
SIG-CG	2	fr. phase 7
SIG-CG	3	éclats de pied
SIG-CG	3	éclats phase 4
SIG-CG	3	fr. brûlés
SIG-CG	3	fr. de Drag. 37 décor moulé, dont l'engobe a disparu
SIG-CG	4	fr. de bord, Drag. 37
SIG-CG	5	fr. de fond phase 5/7
SIG-CG	15	éclats, phase 5/7
SIG-SG	1	éclat de fond, Sud Gaule ?
TN	1	fr. de pied
VER	1	fr. de fond antique
VER	1	fr. de verre antique

<b>Localisation</b>
---------------------

Commune Molompize

Lieu-dit La Pinatelle de Michel

Nom du site La Bousseleuf-Le Cuze

Rayon d'incertitude (m)

Précision de la localisation 3

Cadastre

Centroïde (Lambert 93)

Année	Section	Parcelle
2015	C	72

X	710580	Y	6460780	Z	850
---	--------	---	---------	---	-----

**Information de localisation**

La localisation est soumise à plusieurs interprétations par Karine Prêtre et Pierre Vallat. Aucun d'eux ne tient compte des informations parcellaires fournies par Alphonse Vinatié (1973 : 497). La parcelle 72 comporte deux petits bosquets qui pourraient peut-être signaler la présence de maçonneries romaines.

**Coordonnées supplémentaires**

X	Y	Z	Description
---	---	---	-------------

Découverte		Intervention	Historiographie
Inventeur	Date	N° CAG	N° Patriarche
Alphonse Vinatié	1973	127-05	15.127.0006
<b>Intervention</b>			
Alphonse Vinatié	Prospection pédestre	1973	
Karine Prêtre	Prospection pédestre	2004	

**Historiographie**

L'occupation doit se répartir sur plusieurs parcelles. Les informations ne sont pas toujours très bien localisées. A. Vinatié évoque des concentrations de mobilier plus importantes dans l'angle nord-ouest de la parcelle, là où se trouve un des bosquets : « Nous y avons trouvé des tessons de céramiques sigillées et de céramiques communes, après un démoussage, ce qui confirme la présence d'un habitat gallo-romain » (Vinatié 1973 : 497-498). Il signale également qu'Alexis Delrieux avait trouvé des tuiles et de la céramique dans les environs. Il se trouve que ce dernier a découvert des tuiles mais dans les terrasses entre le village de La Roche et d'Aurouze.

Des formes géométriques quadrangulaires apparaîtraient en prospection aérienne, mais rien n'a pu être décelé.

Karine Prêtre a prospecté l'ensemble du plateau, mais aucun mobilier n'a pu être ramassé.

**Interprétation fournie par la bibliographie**Alphonse Vinatié *Villa***Bibliographie**

- Prêtre K. (2005a) *L'occupation du sol à l'époque gallo-romaine dans le Nord-est du cantalien (commune d'Auriac-l'Eglise, La Chapelle-Laurent, Massiac, et Molompize), Rapport de prospection*, Clermont-Ferrand : SRA Auvergne.
- Prêtre K. (2005b) *L'occupation du sol à l'époque gallo-romaine dans le Nord-est cantalien*. Mémoire de Maîtrise sous la direction de F. Trément, Clermont-Ferrand : Université Blaise Pascal, Clermont II, p. 122-123.
- Provost M., Vallat P. (1996) *Carte Archéologique de la Gaule - le Cantal*. Paris : Fondation Maison des Sciences de l'Homme, p. 132.
- Vinatié A. (1973) Contribution à l'étude de l'occupation gallo-romaine dans la région de Massiac (deuxième partie). *Revue de la Haute-Auvergne* (43) : p. 497-498.
- Vinatié A. (1995) *Sur les chemins du temps au Pays de Massiac – 15 000 ans d'histoire de la fin du paléolithique à l'aube du Moyen Âge*. *Archéologie et Histoire*. Aurillac : Communauté de communes du Pays de Massiac, p. 179-181.

<b>Résultats</b>	<b>Interprétation</b>
------------------	-----------------------

**Travail de terrain pendant la thèse**

Le mobilier archéologique a été inventorié au Musée de la Haute-Auvergne à Saint-Flour.

**Occupation protohistorique****Occupation médiévale**

Élément de construction		Structure	Activité
Type de superficie	Surface (ha)	Phase chronologique	Datation siècle
N° d'UP		Antiquité Haut-Empire	Ie s. ap. J.-C. IIe s. ap. J.-C. IIIe s. ap. J.-C.
Précision de la datation	3		
Typologie descriptive	Site		
Interprétation	Établissement	Établissement agropastoral	
Mobilier archéologique	Somme du mobilier	27	

Code	Nbr	Description
BRO	1	plaque, poids : 2 g
CB	1	fr. de lèvre
COX	1	fr.
COX	1	fr. d'anse
COX	1	fr. de bord de couvercle
COX	1	fr. de bord de jatte
COX	1	fr. de passoire ou faisselle
COX	2	fr. de bord de pot
FER	1	tête de clou ?
FIN	1	fr. avec décor guilloché
GRF	1	fr. de bord de jatte
GRF	1	fr. de fond
MEU		une meta (d'après la bibliographie)
SIG	2	fr. avec décor moulé Drag. 37
SIG-CG	1	fr. de bord Drag. 37 phase 6/7
SIG-CG	1	fr. de carène
SIG-CG	1	fr. de carène Drag. 33, Lez.036 phase 5/7
SIG-CG	1	fr. de pied annulaire, phase 6/7
SIG-CG	1	fr. phase 5/7
SIG-CG	2	fr. avec décor moulé phase 5/7
SIG-SG	1	fr. de fond brûlé
SIG-SG	1	fr. de lèvre Ve E (70 - 100 ap. J.-C.)
SIG-SG	2	fr.
TCA		fr. de tegula (d'après la bibliographie)
TN	1	fr.



<b>Localisation</b>
---------------------

Commune Molompize

Lieu-dit Pinatelle

Nom du site Trémoulet

Rayon d'incertitude (m)

Précision de la localisation 3

Cadastre

Centroïde (Lambert 93)

Année	Section	Parcelle
2017	C	391 à 395

X	710095	Y	6460360	Z	856
---	--------	---	---------	---	-----

**Information de localisation**

Les découvertes sont localisées dans les murets situés dans les prés à l'est de Trémoulet.

**Coordonnées supplémentaires**

X	Y	Z	Description
---	---	---	-------------

Découverte	Intervention	Historiographie
------------	--------------	-----------------

<b>Inventeur</b>	<b>Date</b>	<b>N° CAG</b>	<b>N° Patriarche</b>
Alphonse Vinatié	1973	127-06	15.127.0032

**Intervention**

Alphonse Vinatié	Prospection pédestre	1973
Karine Prêtre	Prospection pédestre	2005

**Historiographie**

Alphonse Vinatié découvre dans les murets d'épierrement ou de terrasse à l'est du village de Trémoulet des « tuiles à crochet » (Vinatié 1973 : 500). Il mentionne la présence d'un col d'amphore et déplore l'absence de labour sur la parcelle qui contiendrait le site. Le lieu est prospecté par Karine Prêtre qui remarque la présence de tuiles plutôt modernes provenant peut-être d'un pigeonnier (Prêtre 2005a : 129).

**Interprétation fournie par la bibliographie**Alphonse Vinatié *Villa***Bibliographie**

- Prêtre K. (2005a) *L'occupation du sol à l'époque gallo-romaine dans le Nord-est du cantalien (commune d'Auriac-l'Eglise, La Chapelle-Laurent, Massiac, et Molompize), Rapport de prospection*, Clermont-Ferrand : SRA Auvergne.
- Prêtre K. (2005b) *L'occupation du sol à l'époque gallo-romaine dans le Nord-est cantalien*. Mémoire de Maîtrise sous la direction de F. Trément, Clermont-Ferrand : Université Blaise Pascal, Clermont II, p. 129-130.
- Provost M., Vallat P. (1996) *Carte Archéologique de la Gaule - le Cantal*. Paris : Fondation Maison des Sciences de l'Homme, p. 133.
- Vinatié A. (1973) Contribution à l'étude de l'occupation gallo-romaine dans la région de Massiac (deuxième partie). *Revue de la Haute-Auvergne* (43) : p. 500-501.
- Vinatié A. (1995) *Sur les chemins du temps au Pays de Massiac – 15 000 ans d'histoire de la fin du paléolithique à l'aube du Moyen Âge*. *Archéologie et Histoire*. Aurillac : Communauté de communes du Pays de Massiac, p. 178-179.

<b>Résultats</b>	<b>Interprétation</b>
------------------	-----------------------

**Travail de terrain pendant la thèse**

Le mobilier archéologique n'a pas été retrouvé dans les musées. L'absence d'information supplémentaire empêche d'éclaircir les données découvertes anciennement. On ne peut pas qualifier cette entité de site.

**Entité Archéologique**

MPZ\_6

**Occupation protohistorique**

**Occupation médiévale**

**Élément de construction**

**Structure**

**Activité**

*Tegula*

**Type de superficie**

**Surface (ha)**

**Phase chronologique**

**Datation siècle**

**N° d'UP**

Antiquité

**Précision de la datation** 1

**Typologie descriptive** Indice de site

**Interprétation** Établissement

**Mobilier archéologique** Somme du mobilier

**Code** **Nbr** **Description**

AMP fr. de col d'amphore (d'après la bibliographie)

TCA fr. de tegula (d'après la bibliographie)

<b>Localisation</b>
---------------------

Commune Molompize

Lieu-dit La Prade

Nom du site La Baraque de Vinaize – La Piniatelle

Rayon d'incertitude (m)

Précision de la localisation 3

## Cadastré

## Centroïde (Lambert 93)

Année	Section	Parcelle
2015	D	141, 142

X	Y	Z
709340	6460660	884

## Information de localisation

Le site se trouve sur le plateau dont la légère pente est orientée à l'est.

## Coordonnées supplémentaires

X	Y	Z	Description

Découverte		Intervention	Historiographie
------------	--	--------------	-----------------

Inventeur	Date	N° CAG	N° Patriarche
Alphonse Vinatié	1968	127-01	15.127.0030

## Intervention

Alphonse Vinatié	Prospection pedestre	1968
Karine Prêtre	Prospection pedestre	2005

## Historiographie

Le site est découvert avant 1968. Sa proximité avec la voie romaine laisse penser à Alphonse Vinatié qu'il s'agit d'un relais routier (Vinatié 1980 : 565). L'occupation semble débuter à La Tène III et se poursuivre jusqu'au IIe s. ap. J.-C. Les parcelles sont en prairie depuis le début des années 1970 (Vinatié 1973 : 492). Karine Prêtre n'a pas prospecté exactement l'espace désigné mais elle signale la présence de *tegulae* dans un tas d'épierrement à proximité (Prêtre 2005 : 112). Florian Baret dans sa thèse a repris la proposition d'halte routière et souligne le manque d'information tangible pour étayer cette hypothèse (Baret 2015).

## Interprétation fournie par la bibliographie

Alphonse Vinatié	Habitat groupé	Station routière
Florian Baret	Habitat groupé	L'hypothèse d'agglomération est rejetée

## Bibliographie

- Baret F. (2015) *Les agglomérations « secondaires » gallo-romaines dans le Massif Central (cités des Arvernes, Vellaves, Gabales, Rutènes, Cadurques, Lémovices) du Ier s. Av. J.-C. au Ve s. ap. J.-C.* Thèse de doctorat sous la direction de F. Trément, Clermont-Ferrand : Université Blaise Pascal, Clermont II, vol. 4, p. 383-388.
- Prêtre K. (2005a) *L'occupation du sol à l'époque gallo-romaine dans le Nord-est du cantalien (commune d'Auriac-l'Eglise, La Chapelle-Laurent, Massiac, et Molompize), Rapport de prospection*, Clermont-Ferrand : SRA Auvergne.
- Prêtre K. (2005b) *L'occupation du sol à l'époque gallo-romaine dans le Nord-est cantalien*. Mémoire de Maîtrise sous la direction de F. Trément, Clermont-Ferrand : Université Blaise Pascal, Clermont II, p. 112-114.
- Provost M., Vallat P. (1996) *Carte Archéologique de la Gaule - le Cantal*. Paris : Fondation Maison des Sciences de l'Homme, p. 132.
- Touring Club de France (1972) *Guide-répertoire d'archéologie antique (époque celtique, romaine, mérovingienne). Puy-de-Dôme et Cantal*. Paris, p. 54.
- Vinatié A. (1968) Première contribution à l'étude de l'occupation gallo-romaine dans les environs de Massiac. *Revue de la Haute-Auvergne* (41) : p. 315.
- Vinatié A. (1973) Contribution à l'étude de l'occupation gallo-romaine dans la région de Massiac (deuxième partie). *Revue de la Haute-Auvergne* (43) : p. 492.
- Vinatié A. (1980) Contribution à l'étude de l'occupation gallo-romaine dans la région de Massiac (3<sup>e</sup> partie). *Revue de la Haute-Auvergne* (47) : p. 565.

- Vinatié A. (1995) *Sur les chemins du temps au Pays de Massiac – 15 000 ans d'histoire de la fin du paléolithique à l'aube du Moyen Âge. Archéologie et Histoire*. Aurillac : Communauté de communes du Pays de Massiac, p. 179.

Résultats	Interprétation
-----------	----------------

### Travail de terrain pendant la thèse

Le mobilier archéologique étudié est conservé au Musée de la Haute-Auvergne à Saint-Flour. En l'absence d'information supplémentaire, il n'est pas possible de retenir l'hypothèse d'agglomération ou de station routière formulée par A. Vinatié.

### Occupation protohistorique

Occupation Les silex décrits en bibliographie évoquent une occupation du Néolithique. Néolithique

### Occupation médiévale

Élément de construction	Structure	Activité	
Hypocauste <i>Tegula</i>			
Type de superficie	Surface (ha)	Phase chronologique	Datation siècle
N° d'UP		Antiquité Haut-Empire	Ie s. ap. J.-C. Ile s. ap. J.-C.
Précision de la datation	3		
Typologie descriptive	Site		
Interprétation	Établissement	Villa hypothétique	

### Mobilier archéologique Somme du mobilier 41

Code	Nbr	Description
AI	1	fr. de bord, Dressel 1
AI	1	fr. de pied d'amphore Dressel 1A
CB	1	fr.
CB	1	fr. de col de cruche
COX	1	fr. de bord de coupe
COX	1	fr. de bord de couvercle
COX	1	fr. de bord de marmite
COX	1	fr. de bord de pot
COX	1	fr. de passoire
FIN	1	fr. avec un décor à la molette
FIN	1	fr. avec un décor incisé
GRF	1	fr. avec un décor à la molette
GRF	1	fr. de bord de gobelet
HYP		fr. de tubuli (d'après la bibliographie)
KAO	1	fr. avec un médaillon ?
KAO	1	fr. brûlé
MET	1	fr. d'anse bilobée, Lez.302 ?, phase 5/7
PF	1	fr.
PF	1	petit fond annulaire

PF	3	fr. décoré
SIG	1	éclat de col avec petite collerette, Drag. 44, engobe disparu
SIG-CG	1	fr. avec un décor moulé, Drag. 37, phase 5
SIG-CG	1	fr. de bord, Lez.134
SIG-CG	1	fr. de carène d'assiette, avec un décor guilloché, phase 2/3
SIG-CG	1	fr. décor moulé
SIG-CG	1	fr. décor moulé, phase 4
SIG-CG	1	fr. phase 5
SIG-CG	1	fr. phase 8 ?
SIG-SG	1	éclat de pied annulaire
SIG-SG	1	fr. de bord de bol non engobé, parois fine
SIG-SG	1	fr. de fond de coupe apode, Drag. 4/22
SIG-SG	1	fr. de fond Drag. 27 (10 - 90 ap. J.-C.)
SIL	1	fr. de type Malzieu, burin
SIL	2	éclats de taille, type bassin d'Aurillac
SIL	2	éclats retouchés, SIL local
TCA		fr. de tegula (d'après la bibliographie)
TN	1	fr.
TN	1	fr. avec un décor incisé
TR	1	fr. engobé rouge surf. ext.

<b>Localisation</b>
---------------------

Commune Molompize

Lieu-dit Le Suc

Nom du site Font-Sainte, Champ Grand

Rayon d'incertitude (m)

Précision de la localisation 3

Cadastre

Centroïde (Lambert 93)

Année	Section	Parcelle
2015	D2	245

X	708392	Y	6460674	Z	910
---	--------	---	---------	---	-----

**Information de localisation**

Le site se trouve sur le plateau dans une légère pente orientée au nord.

**Coordonnées supplémentaires**

X	Y	Z	Description
---	---	---	-------------

<b>Découverte</b>	<b>Intervention</b>	<b>Historiographie</b>
-------------------	---------------------	------------------------

<b>Inventeur</b>	<b>Date</b>	<b>N° CAG</b>	<b>N° Patriarche</b>
Alphonse Vinatié	1968	127-07	15.127.0031

**Intervention**

Alphonse Vinatié	Prospection pedestre	1968
------------------	----------------------	------

**Historiographie**

Le site est mentionné à deux reprises par Alphonse Vinatié. Il se situe en contre-haut de la voie reconnue comme romaine (Vinatié 1968 : 316). Karine Prêtre ne semble pas s'être aventurée dans les parcelles en prairie. La seule labourée ne révèle aucun tesson (Prêtre 2005 : 127).

**Interprétation fournie par la bibliographie**Alphonse Vinatié *Villa***Bibliographie**

- Prêtre K. (2005a) *L'occupation du sol à l'époque gallo-romaine dans le Nord-est du cantalien (commune d'Auriac-l'Eglise, La Chapelle-Laurent, Massiac, et Molompize), Rapport de prospection*, Clermont-Ferrand : SRA Auvergne.
- Prêtre K. (2005b) *L'occupation du sol à l'époque gallo-romaine dans le Nord-est cantalien*. Mémoire de Maîtrise sous la direction de F. Trément, Clermont-Ferrand : Université Blaise Pascal, Clermont II, p. 127-128.
- Provost M., Vallat P. (1996) *Carte Archéologique de la Gaule - le Cantal*. Paris : Fondation Maison des Sciences de l'Homme, p. 133.
- Vinatié A. (1968) Première contribution à l'étude de l'occupation gallo-romaine dans les environs de Massiac. *Revue de la Haute-Auvergne* (41) : p. 315-316.
- Vinatié A. (1995) *Sur les chemins du temps au Pays de Massiac – 15 000 ans d'histoire de la fin du paléolithique à l'aube du Moyen Âge*. Archéologie et Histoire. Aurillac : Communauté de communes du Pays de Massiac, p. 177.

<b>Résultats</b>	<b>Interprétation</b>
------------------	-----------------------

**Travail de terrain pendant la thèse**

Le mobilier archéologique étudié est conservé au Musée de la Haute-Auvergne à Saint-Flour.

**Occupation protohistorique****Occupation médiévale**

<b>Élément de construction</b>	<b>Structure</b>	<b>Activité</b>
Hypocauste <i>Tegula</i>		

<b>Type de superficie</b>	<b>Surface (ha)</b>	<b>Phase chronologique</b>	<b>Datation siècle</b>
<b>N° d'UP</b>		Antiquité	Ie s. ap. J.-C.
<b>Précision de la datation</b>	3	Haut-Empire	Ile s. ap. J.-C.
<b>Typologie descriptive</b>	Site		
<b>Interprétation</b>	Établissement	Villa hypothétique	
<b>Mobilier archéologique</b>	<b>Somme du mobilier</b>	15	

Code	Nbr	Description
BEU	1	fr. ?
COX	2	fr.
GRI	1	fr.
GRI	1	fr. de col
GRI	1	fr. de fond
HYP		fr. de tubuli (d'après la bibliographie)
IND	1	fr. avec un décor incisé ?, fond ?
RED	1	fr.
RED	1	fr. de fond plat
SIG-CG	1	éclat
SIG-CG	1	fr.
SIG-CG	1	fr. avec décor moulé Drag. 37, phase 5/7
SIG-CG	1	fr. phase 4
SIG-SG	1	fr. de bol
SIG-SG	1	fr. de carène de Drag. 27 (40 - 120 ap. J.-C.)
TCA		fr. de tegula (d'après la bibliographie)

<b>Localisation</b>
---------------------

Commune Molompize

Lieu-dit Les Gouttes

Nom du site Fromental

Rayon d'incertitude (m)

Précision de la localisation 3

Cadastre

Centroïde (Lambert 93)

Année	Section	Parcelle
2015	D3	571

X	Y	Z
709265	6459937	850

**Information de localisation**

Le site se trouve sur le rebord sud du plateau, sur une pente orientée au sud.

**Coordonnées supplémentaires**

X	Y	Z	Description
---	---	---	-------------

Découverte		Intervention	Historiographie
------------	--	--------------	-----------------

Inventeur	Date	N° CAG	N° Patriarche
Alphonse Vinatié	1980	127-04	15.127.0005

**Intervention**

Alphonse Vinatié	Prospection pédestre	1980
------------------	----------------------	------

**Historiographie**

Le site se trouve au sud-ouest de l'ancien hameau de Fromental (détruit au XVIIe siècle). Il est découvert avant 1980 par Alphonse Vinatié lors de ses prospections. Il ne semble pas avoir fait l'objet de prospections répétées. Karine Prêtre pense qu'il s'agit d'une extension du site MPZ\_8 (Prêtre 2005a : 115). Un kilomètre sépare les deux. Il serait plus prudent de ne pas retenir cette hypothèse.

**Interprétation fournie par la bibliographie**Alphonse Vinatié *Villa***Bibliographie**

- Prêtre K. (2005a) *L'occupation du sol à l'époque gallo-romaine dans le Nord-est du cantalien (commune d'Auriac-l'Eglise, La Chapelle-Laurent, Massiac, et Molompize), Rapport de prospection*, Clermont-Ferrand : SRA Auvergne.
- Prêtre K. (2005b) *L'occupation du sol à l'époque gallo-romaine dans le Nord-est cantalien*. Mémoire de Maîtrise sous la direction de F. Trément, Clermont-Ferrand : Université Blaise Pascal, Clermont II, p. 115-116.
- Provost M., Vallat P. (1996) *Carte Archéologique de la Gaule - le Cantal*. Paris : Fondation Maison des Sciences de l'Homme, p. 132.
- Vinatié A. (1980) Contribution à l'étude de l'occupation gallo-romaine dans la région de Massiac (3<sup>e</sup> partie). *Revue de la Haute-Auvergne* (47) : p. 579-580.
- Vinatié A. (1995) *Sur les chemins du temps au Pays de Massiac – 15 000 ans d'histoire de la fin du paléolithique à l'aube du Moyen Âge. Archéologie et Histoire*. Aurillac : Communauté de communes du Pays de Massiac, p. 177-178.

<b>Résultats</b>	<b>Interprétation</b>
------------------	-----------------------

**Travail de terrain pendant la thèse**

Un faible partie du mobilier archéologique a été étudié au Musée de la Haute-Auvergne à Saint-Flour.

**Occupation protohistorique****Occupation médiévale**

Habitat groupé Un village déserté au XVIIIe s. se trouve à proximité du site.

Epoque moderne  
Epoque contemporaine



Élément de construction		Structure	Activité
<i>Imbrex</i>			
<i>Tegula</i>			
Type de superficie	Surface (ha)	Phase chronologique	Datation siècle
N° d'UP		Antiquité	Ie s. ap. J.-C.
Précision de la datation	3	Haut-Empire	IIe s. ap. J.-C.
Typologie descriptive	Site		IIIe s. ap. J.-C.
Interprétation	Établissement	Établissement agropastoral	
Mobilier archéologique	Somme du mobilier		
	25		
Code	Nbr	Description	
CB	1	fr. d'anse	
CB	1	fr. de bord de cruche	
CB	3	fr.	
FER	1	clou	
GRF	1	fr. en mode réducteur avec décor guilloché	
GRI	1	fr.	
GRI-ARD	1	fr.	
KAO	1	fr. de bord de cruche	
PF	1	fr. de bord de gobelet	
SIG-CG	1	éclat phase 5	
SIG-CG	1	éclat phase 5/7, brûlé	
SIG-CG	1	fr. de bord, Walter 79, Lez.032A, phase 7	
SIG-CG	1	fr. phase 5/7	
SIG-CG	2	fr. phase 4	
SIG-SG	1	éclat de lèvre	
SIG-SG	2	fr.	
SIL	1	grattoir sur éclat épais (peut-être silex tertiaire du bassin d'Aurillac)	
SIL	3	éclats brûlés	
TB		fragment de fauteuil en osier de déesse-mère (d'après la bibliographie)	
TB		fr. de coiffure de tête d'une déesse-mère (d'après la bibliographie)	
TB	1	fr.	
TCA		fr. de tegula (d'après la bibliographie)	

<b>Localisation</b>
---------------------

Commune Molompize

Lieu-dit Coustoune ou Gravière

Nom du site Les tuiles de Coustoune

Rayon d'incertitude (m)

Précision de la localisation 2

Cadastre

Centroïde (Lambert 93)

Année Section Parcelle

X 711897 Y 6460390 Z 676

**Information de localisation**

Sur les terrasses viticoles de Coustoune entre les hameaux d'Aurouze et de la Roche (Provost, Vallat 1996 : 133). N'ayant pas des coordonnées exactes, les informations cadastrales ne peuvent pas être connues précisément.

**Coordonnées supplémentaires**

X	Y	Z	Description
---	---	---	-------------

Découverte	Intervention	Historiographie
------------	--------------	-----------------

<b>Inventeur</b>	<b>Date</b>	<b>N° CAG</b>	<b>N° Patriarche</b>
Alexis Delrieux	1954	127-11	15.127.0027

**Intervention**

Alexis Delrieux	Prospection pédestre	1954
-----------------	----------------------	------

**Historiographie**

Les découvertes de *tegulae* ont été mentionnées succinctement par Alexis Delrieux. On peut souligner l'absence de réels travaux de recherches sur ces indices depuis 1954.

**Interprétation fournie par la bibliographie**

Alexis Delrieux	Occupation
-----------------	------------

**Bibliographie**

- Delrieux A. (1955) Saint-Victor de Massiac et ses environs. *Revue de la Haute-Auvergne* (34) : p. 417-418.
- Provost M., Vallat P. (1996) *Carte Archéologique de la Gaule - le Cantal*. Paris : Fondation Maison des Sciences de l'Homme, p. 133.
- Touring Club de France (1972) *Guide-répertoire d'archéologie antique (époque celtique, romaine, mérovingienne). Puy-de-Dôme et Cantal*. Paris, p. 54.

<b>Résultats</b>	<b>Interprétation</b>
------------------	-----------------------

**Travail de terrain pendant la thèse**

Il pourrait s'agir simplement d'une réutilisation des tuiles du site de La Bousseleuf situé sur le plateau.

**Occupation protohistorique****Occupation médiévale**

<b>Élément de construction</b>	<b>Structure</b>	<b>Activité</b>
<i>Tegula</i>		
<b>Type de superficie</b>	<b>Surface (ha)</b>	<b>Phase chronologique</b>
N° d'UP		Antiquité

Précision de la datation 1

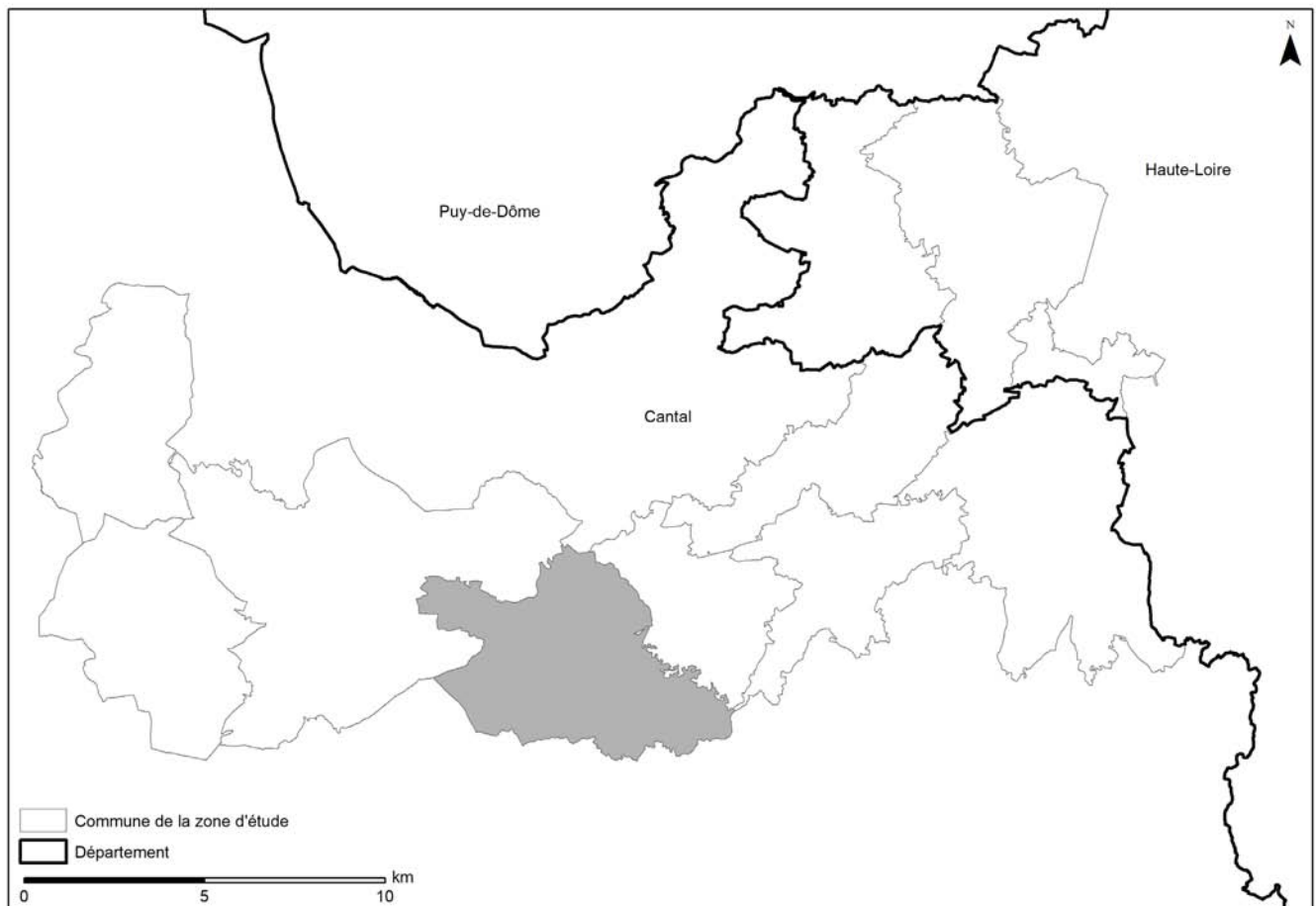
Typologie descriptive Autre donnée bibliographique

Interprétation Autres

Mobilier archéologique Somme du mobilier

<b>Code</b>	<b>Nbr</b>	<b>Description</b>
TCA		fr. de tegula (d'après la bibliographie)

# Peyrusse



Code INSEE : **15151**

Superficie de la commune / Espace Nord-Est Cantal (en km<sup>2</sup>) : **29 / 248**

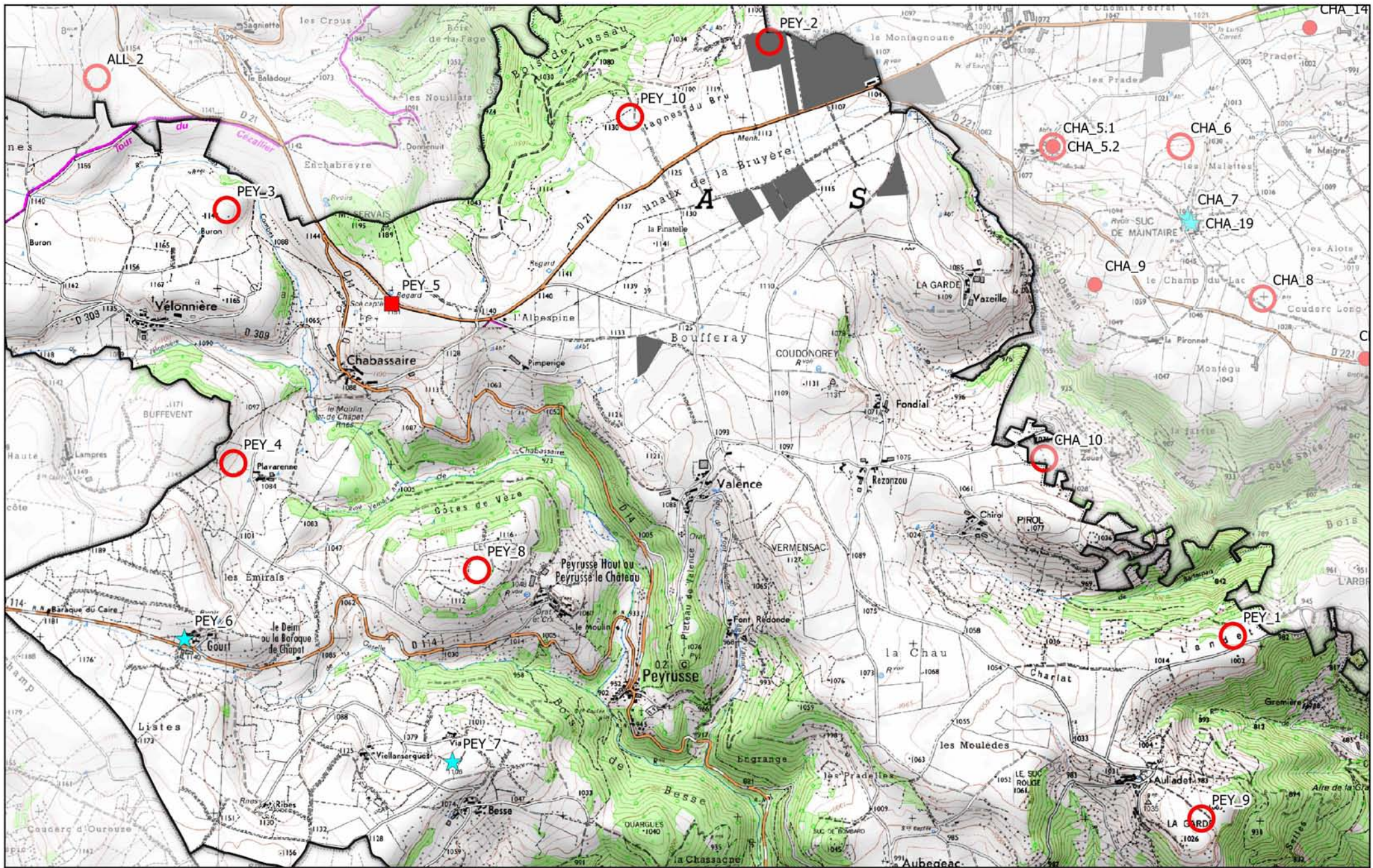
Altitude minimale / maximale : **624 / 1200**

Principaux cours d'eau : **la Bouzaire**


Nombre d'entités archéologiques dans la commune / dans la zone d'étude : **9 / 121**

Superficie prospectée dans la commune / dans la zone d'étude (ha) : **31,16 / 727,75**

Nombre d'entités prospectées dans la commune / dans la zone d'étude : **1 / 35**



**Entités archéologiques sur la commune de Peyrusse**



<b>Localisation</b>
---------------------

Commune Peyrusse

Lieu-dit Hyvert

Nom du site Auliadet de Peyrusse – Auliadet-Le Landet

Rayon d'incertitude (m)

Précision de la localisation 3

## Cadastré

## Centroïde (Lambert 93)

Année	Section	Parcelle
2015	ZP	116, 117

X	705700	Y	6456200	Z	997
---	--------	---	---------	---	-----

## Information de localisation

Les coordonnées se fondent sur un plan cadastral fourni par Alphonse Vinatié (Jabouille *et al.* 1976 : 474). Le site se trouve sur un long plateau basaltique dont la pente, très faible, est orientée au nord-est.

## Coordonnées supplémentaires

X	Y	Z	Description
---	---	---	-------------

Découverte		Intervention	Historiographie
Inventeur	Date	N° CAG	N° Patriarche
Albert Monier	1940	151-014	15.151.0032
<b>Intervention</b>			
Albert Monier	Travaux ruraux	1940	
Alphonse Vinatié	Fouille de sauvetage	1971	

## Historiographie

En 1940, l'ancien propriétaire, Albert Monier, a découvert, en arasant un tertre, un grand nombre de vestiges, remis en partie au musée d'Aurillac. A. Vinatié revient sur cette découverte 28 ans plus tard, dans un article et décrit le mobilier appartenant encore à A. Monier (Vinatié 1968 : 319). À la suite d'un remembrement en 1971, une fouille de sauvetage a permis de mettre au jour des murs et des niveaux de sols (figure 1, Jabouille *et al.* 1976). La localisation exacte des sondages est fournie par un plan cadastral précis. Le mobilier découvert est abondant et une grande plaque et une vasque avec un bec verseur ont été retrouvées (figure 2). La publication recense les éléments les plus importants. Lors du sondage, A. Vinatié a montré l'existence d'un mur construit avec du mortier de 40 cm de largeur. À l'extrémité nord-est du sondage, le mur s'interrompt et laisse place à une poutre en bois avec un gond encore fiché dedans. Des pierres au sud du mur sont interprétées comme une structure drainante. Les descriptions des structures ne sont pas aussi détaillées que celles du mobilier.

## Interprétation fournie par la bibliographie

Alphonse Vinatié *Villa*

## Bibliographie

- Baillargeat-Delbos C. (2009) Verres romains en Cézallier. *Revue de la Haute-Auvergne* (71) : p. 376.
- Hugon D. (1979) *La céramique gallo-romaine sigillée et métallescente et la sigillée paléochrétienne du musée J.-B. Rames à Aurillac*. Mémoire de Maîtrise sous la direction de J.-C. Poursat, Clermont-Ferrand : Université Blaise Pascal, Clermont II, p. 13-14, 137.
- Jabouille M. *et al.* (1976) Le site gallo-romain d'Auliadet de Peyrusse. *Revue de la Haute-Auvergne* (45) : p. 473-492.
- Peschaud M. (1978) *Allanche, neuf siècles de son histoire*. Aurillac : Gerbert, p. 13.
- Provost M., Vallat P. (1996) *Carte Archéologique de la Gaule - le Cantal*. Paris : Fondation Maison des Sciences de l'Homme, p. 143.
- Touring Club de France (1972) *Guide-répertoire d'archéologie antique (époque celtique, romaine, mérovingienne). Puy-de-Dôme et Cantal*. Paris, p. 56.
- Vinatié A. (1968) Première contribution à l'étude de l'occupation gallo-romaine dans les environs de Massiac. *Revue de la Haute-Auvergne* (41) : p. 319.
- Vinatié A. (1991) *Le pays d'Allanche à l'époque gallo-romaine (100 ans av. J.-C. - 300 ans après)*. *Archéologie et Histoire*. Allanche : Les Amis du Vieil Allanche, p. 35-40.

- Vinatié A., Baillargeat-Delbos C. (2002) *Archéologie en Cézallier et aux confins du Limon*. Allanche : Les Amis du Vieil Allanche, p. 117-123.

Résultats	Interprétation
-----------	----------------

### Travail de terrain pendant la thèse

Le site n'a pas été prospecté. Le mobilier archéologique étudié provient des collections du Musée de la Haute-Auvergne de Saint-Flour et celui d'Art et d'Archéologie d'Aurillac.

### Occupation protohistorique

#### Occupation médiévale

Élément de construction	Structure	Activité
Dallage	Bassin	
Élément architectural	Caniveau	
Hypocauste	Mur	
<i>Imbrex</i>	Sol	
Moellon	Structure bâtie	
Mortier		
Mortier de tuileau		
<i>Tegula</i>		

Type de superficie	Surface (ha)	Phase chronologique	Datation siècle
N° d'UP		Second Âge du Fer	Ie s. av. J.-C.
Précision de la datation	3	La Tène D2	Ie s. ap. J.-C.
Typologie descriptive	Site	Antiquité	IIe s. ap. J.-C.
		Augustéen	IIIe s. ap. J.-C.
		Haut-Empire	IVe s. ap. J.-C.
		Bas-Empire	Ve s. ap. J.-C.
		Antiquité tardive	

**Interprétation** Établissement Villa hypothétique

#### Mobilier archéologique Somme du mobilier 1900

Code	Nbr	Description
AG	1	fr. de bord d'amphore Gauloise 4
AMP	1	fr.
BRO	1	fr. concave
BRO	1	petite plaque légèrement torsadée
BRO	2	fr. de petite plaque
CB	1	éclat d'anse
CB	1	fr. anse trilobée
CB	1	fr. d'anse
CB	1	fr. d'anse multilobée
CB	1	fr. d'att. inf. d'anse
CB	1	fr. de fond
CB	1	fr. de lèvre
CB	1	fr. d'épaulement avec liseret orange et départ d'anse
CB	2	fr. de bord
CB	2	fr. de cruche carénée
CB	2	fr. d'épaulement avec liseret orange

CB	3	fr. de col
CB	3	fr. recollent
CB	8	fr. d'épaulement
CB	119	fr.
COQ	1	rostre de calamare ? Poids : 1 g
COQ	2	huîtres
COX	1	éclat de bord de pot
COX	1	éclat de lèvre de mortier
COX	1	fr. avec une inscription IX
COX	1	fr. avec une inscription non lisible
COX	1	fr. de bord
COX	1	fr. de bord à marli, bassine ?
COX	1	fr. de bord brûlé de cruche
COX	1	fr. de bord de couvercle ?
COX	1	fr. de bord de cruche
COX	1	fr. de bord de gobelet
COX	1	fr. de bord de gros pot
COX	1	fr. de bord de marmite sans pied ?
COX	1	fr. de bord de petite marmite
COX	1	fr. de bord de plat à cuire
COX	1	fr. de bord, vase de stockage ?
COX	1	fr. de départ d'anse
COX	1	fr. de fond de marmite
COX	1	fr. de fond de pot, brûlé
COX	1	fr. de mortier avec rape
COX	1	fr. d'épaulement de cruche
COX	1	fr. retaillé ?
COX	1	pied de tripode
COX	1	vase à infuser entier
COX	2	fr. avec une inscription X
COX	2	fr. d'att. inf. d'anse
COX	2	fr. d'att. sup. d'anse
COX	2	fr. de bord de marmite
COX	2	fr. de col brûlé
COX	2	fr. de couvercle (recollent)
COX	2	petites marmites tripodes
COX	3	fr. de bord de pot brûlé
COX	3	fr. de carène de jatte
COX	3	fr. de fond d'amphorette
COX	4	fr. de bord de couvercle
COX	4	fr. de fond brûlé
COX	5	fr. d'anse
COX	5	fr. de bord de mortier (recollent)
COX	6	fr. d'une même amphorette, col, lèvre et deux anses



COX	7	fr. de jatte brûlé recollent, lèvre érodée
COX	7	fr. d'épaulement de pot
COX	8	fr. de bord de jatte
COX	8	fr. de fond de pot
COX	9	fr. de bord de plat à cuire (même vase)
COX	11	fr. de fond
COX	14	fr. d'épaulement d'amphorette (recollent)
COX	15	fr. de bord de pot avec collerette
COX	24	fr. de cruche carénée brûlée
COX	30	fr. de bord, panse, carène et fond de jatte brûlé (même vase ?)
COX	83	fr. brûlés
COX	466	fr.
CP4	1	fr. de bord de jatte ? CP4 ?
CP4	1	fr. de carène
CRG	2	fr. d'anse pâte de CRG
CRG	3	fr. d'anse pâte de CRG (recollent)
DIV	1	élément circulaire en mortier de tuileau d'un diamètre de 1,80 m avec un bec verseur
DIV	1	une grande plaque également en mortier de tuileau de 2 x 1 m. Conservée chez le propriétaire.
DIV	1	Pierre à aiguiser
DOL	1	fr. de bord à marli
DOL	2	fr.
DOL	2	fr. avec un petit cordon (recollent)
DOL	12	fr. de fond de dolium (recollent)
FAU	1	corne
FAU	1	éclat d'os
FAU	1	os
FAU	1	os brûlé avec une trace de découpe
FAU	1	os percé
FAU	1	os, côte ?
FAU	4	éclats de dents
FER	1	fr. de plaque avec un angle droit
FER	1	tige carrée, clou ?
FER	4	clous, romains ?
FER	5	têtes de clous
FER	8	fr. de plaque
FER	16	tiges
FER	20	éléments informes
FER	62	clous
FIN	1	fr. COX avec un décor excisé
FIN	1	fr. grise avec un décor excisé
FIN	2	fr. recollent
FIN	4	fr. avec décor à la molette en casier
FIN	4	fr. même vase gobelet avec décor guilloché
FIN	5	fr. même vase avec décor guilloché

FIN	8	fr. avec décor à la molette en casier
FIN	14	fr. avec décor guilloché
GRI	1	fr. avec une inscription M ?
GRI	1	fr. de bord de jatte
GRI	1	fr. de bord de pot
GRI	23	fr.
GRI-ARD	1	fr. de bord d'assiette de type Menez 47
GRI-ARD	1	fr. de bord de pot
GRI-ARD	1	fr. de fond avec petit pied annulaire
GRI-ARD	3	fr.
GRI-ARD	3	fr. de bord d'assiette Lamboglia 5/7
HYP	1	fr. de brique avec les marques pour adhérer au mortier, épaisseur : 3 cm
HYP	1	fr. de tubulure
HYP	1	fr. de tubulure cylindrique
HYP	1	fr. de tubulure largeur 12,5 cm, épaisseur : 1,8 cm
IND	1	fr.
MET	1	coupe Lez.302 archéologiquement entière, brûlée
MET	1	éclat de bord
MET	1	fr. de bord Lez.301
MET	1	fr. de bord Lez.302, avec décor à la barbotine, (170 - 240 ap. J.-C.)
MET	1	fr. de bord Lez.304
MET	1	fr. de bord Lez.307 brûlé
MET	1	fr. de bord Lez.316
MET	1	fr. de fond
MET	3	fr.
MIC	1	fr. d'anse
MIC	1	fr. de bord de petite jatte
MIC	1	fr. de bord de pot
MIC	1	pied de calice ?
MIC	2	fr.
MIC	2	fr. d'att. d'anse (recollent)
MIC	4	fr. (même vase)
MIC	4	fr. de bord du même pot
MIC	17	fr.
MOR	2	fr. de mortier de sol
OUT	1	objet trapezoïdale, coin ? la partie supérieure se distingue par des traces de coups répétés, poids : 45 g
PAR	1	épingle tordue
PAR	1	fr. de miroir étamée avec deux traits, poids : 6 g, épaisseur : 0,15 mm
PAR	1	phalère cordiforme poids : 27 g
PAR	1	phalère, triton ?, poids : 11 g
PF	1	fr. de fond
PF	1	fr. de fond
PF	1	fr. production de Lyon
PF	2	fr. décor en épingle

PF	2	fr. décor sablé
PF	7	fr. de bord de gobelet
PF	7	fr. décor guilloché
PF	15	fr.
PLB	1	élément de plomb fondu
PLB	1	fr. de bord de tuyaux en plomb scié volontairement et trace de mortier hydraulique
RED	1	éclat de bord de pot
RED	1	fr. de bord avec une anse
RED	1	fr. de bord de marmite
RED	1	fr. de bord de marmite
RED	1	fr. de bord de pot pâte micacée
RED	1	fr. de col
RED	1	fr. de fond de pot
RED	1	fr. de fond pâte micacée
RED	1	pied de marmite tripode
RED	1	vase tubulaire archéologiquement entier
RED	2	fr. d'anse
RED	2	fr. de bord de marmite même vase
RED	2	fr. de bord de pot (recollent)
RED	2	fr. de bord de pot avec collerette (recollent)
RED	2	fr. de carène de marmite
RED	2	fr. de fond (recollent)
RED	2	fr. de fond (recollent)
RED	2	fr. de fond de marmite
RED	2	fr. d'épaulement de cruche
RED	3	fr. de bord de jatte, RED pâte micacée
RED	3	fr. de bord de pot avec collerette (recollent)
RED	4	fr. de bord de pot avec collerette
RED	4	fr. pâte micacée lustrée
RED	5	fr. d'épaulement d'amphorette / amphore ?
RED	6	fr. pâte micacée
RED	9	fr. de fond
RED	12	éclats de lèvre de mortier
RED	12	fr. de bord de pot
RED	327	fr.
SIG	1	Drag. 37 avec un décor d'hercule et d'ove massive, brûlé
SIG	1	Drag. 37 presque archéologiquement entier, manque la lèvre
SIG	1	fr. de bord avec une petite carène SIG ?
SIG	1	fr. de bord Drag. 37 avec une rainure surface interne brûlée
SIG	1	fr. de carène d'assiette avec inscription IV ?
SIG	1	fr. de Drag. 37 brûlé
SIG	2	fr. avec décor moulé Drag. 37
SIG	2	fr. de carène Drag. 45 brûlé (recollent)
SIG	2	fr. de fond Drag. 37 brûlé

SIG	3	fr. avec inscription, DM ?, I ?, V ?, les trois brûlés
SIG	3	fr. brûlés
SIG	3	fr. Déch. 72 ? brûlé
SIG	7	fr. de lèvre Drag. 37 brûlé
SIG	16	fr. de Drag. 37 décor moulé
SIG-CG	1	éclat de bord phase 5/7
SIG-CG	1	éclat moulé
SIG-CG	1	fr. de bord
SIG-CG	1	fr. de bord Déch. 72, Lez.102, phase 8/10
SIG-CG	1	fr. de bord Drag. 24/25, Lez.026
SIG-CG	1	fr. de bord Drag. 35, Lez.014, phase 4
SIG-CG	1	fr. de coupelle, archéologiquement entière Drag. 40, Lez.002, phase 5, signature [...]FE
SIG-CG	1	fr. de coupelle, archéologiquement entière Drag. 40, Lez.202, phase 8/10, IVe s.
SIG-CG	1	fr. de décor moulé, Drag. 37, phase 5 Lezoux
SIG-CG	1	fr. de Drag. 37 avec décor d'oves, phase 5/7
SIG-CG	1	fr. de lèvre d'assiette ?
SIG-CG	1	fr. de pied annulaire, phase 4
SIG-CG	1	fr. décoré excisé phase 7/8
SIG-CG	1	fr. phase 5/7
SIG-CG	1	fr. phase 8/10
SIG-CG	1	fr. proche du fond phase 4, avec décor perlé, moulé Drag. 29/37 ?
SIG-CG	2	fr. avec décor moulé
SIG-CG	2	fr. avec décor moulé Déch. 52, phase 8/10
SIG-CG	2	fr. avec guilloché
SIG-CG	2	fr. de bord Drag. 37, phase 5/7
SIG-CG	3	fr.
SIG-CG	3	fr. de décor moulé, Drag. 37, brûlé, nécropole ?
SIG-SG	1	fr. de bord
SIG-SG	1	fr. de bord Drag. 18
SIG-SG	1	fr. de bord Drag. 27 ?
SIG-SG	1	fr. de bord Drag. 29 b
SIG-SG	1	fr. de bord Drag. 35, Ve A1 ?
SIG-SG	1	fr. de carène Ve C1
SIG-SG	1	fr. de fond
SIG-SG	1	fr. de fond pied annulaire, cuit en mode A
SIG-SG	1	fr. de fond, pied annulaire avec des traces d'entailles faites au couteau
SIG-SG	2	fr.
SIG-SG	2	fr. de bord Drag. 24-25, même vase avec signature [...]MII
SIG-SG	2	fr. de bord Drag. 27
SIG-SG	2	fr. de carène d'assiette Drag. 15-17
SIG-SG	2	fr. de carène Drag. 27
SIG-SG	4	fr. de fond d'assiette cuite en mode A
SIG-SG	8	éclats
TCA	1	boule d'argile cuite, pincée en trois

TCA	1	fr. de tegula avec le trou de suspension, retaillé pour lui donner la forme d'un triangle isocèle
TCA	1	fr. de tuyau en terre cuite avec un résidu de mortier hydraulique
TCA	1	fr. d'imbrex avec une cannelure
TCA	1	tuile avec un bourelet pour recevoir un antefixe
TCA	3	fr. de crochet de tegula avec inscriptions peu déchiffrables
TCA	8	éclats
TN	1	éclat de bord de coupe
TN	1	fr. de bord de pot de type Menez 90
TN	1	fr. de lèvre de type Menez 59
TN	2	fr. de bord de type Menez 59
TN	4	fr. de bord de jatte
TN	4	fr. de fond
TN	11	fr. décor à la molette
TN	40	fr.
TR	1	fr. brûlé, TR ?
TR	1	fr. de bord de cruche avec départ d'anse
TR	1	fr. de col
TR	1	fr. de fond brûlé
TR	2	fr.
TR	4	fr.
TR	18	fr. de plat à cuire avec guillochis (même vase)
VER	1	fr. avec trois côtes rapprochées
VER	1	fr. d'anse d'urne funéraire
VER	1	fr. de col balsamaire
VER	1	fr. fondu ?
VER	2	fr. de bord
VER	5	fr. côtelés
VER	5	fr. côtelés à depression
VER	9	fr.
VER	9	fr. fondu
VER	10	fr. du même vase

# Illustration

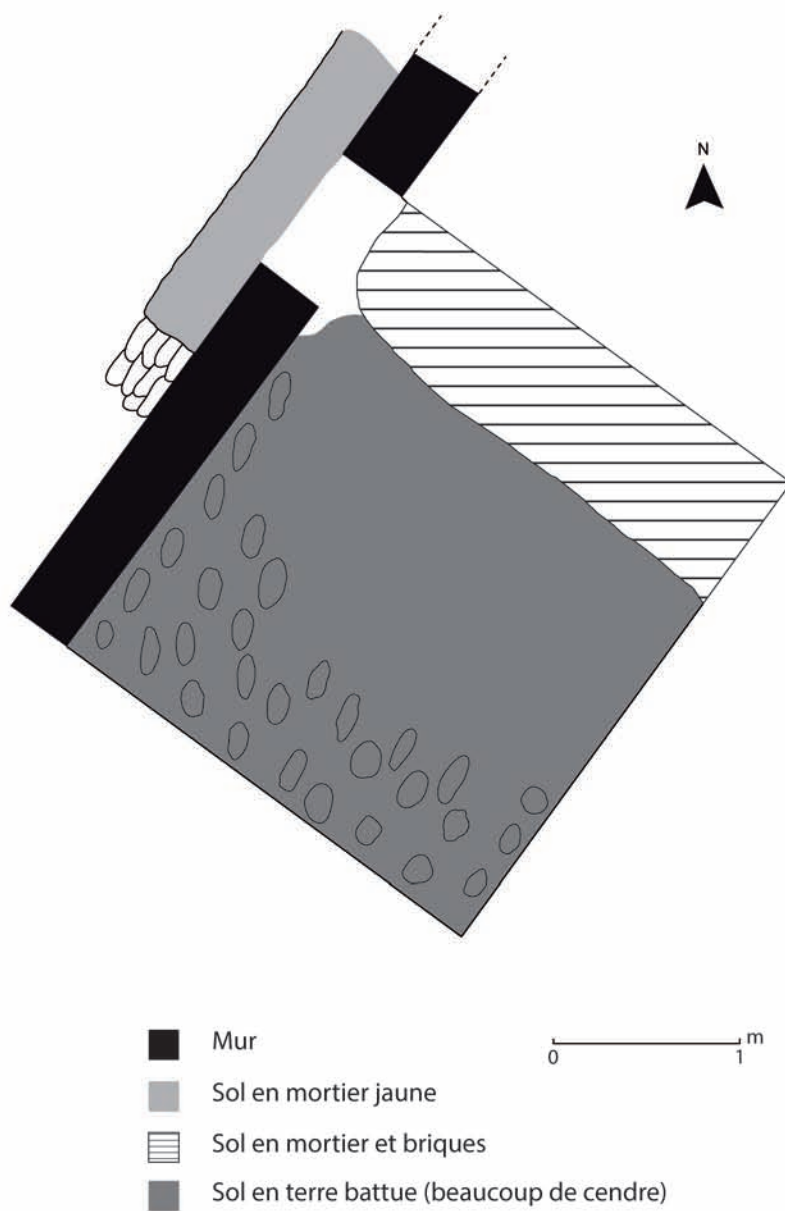


Figure 1 : Relevé des structures mises au jour sur le site d'Auliadet de Peyrusse

N°PEY\_1

Source : DAO M. Calbris 2014, d'après Jabouille et al. 1976 : 475

# Illustration

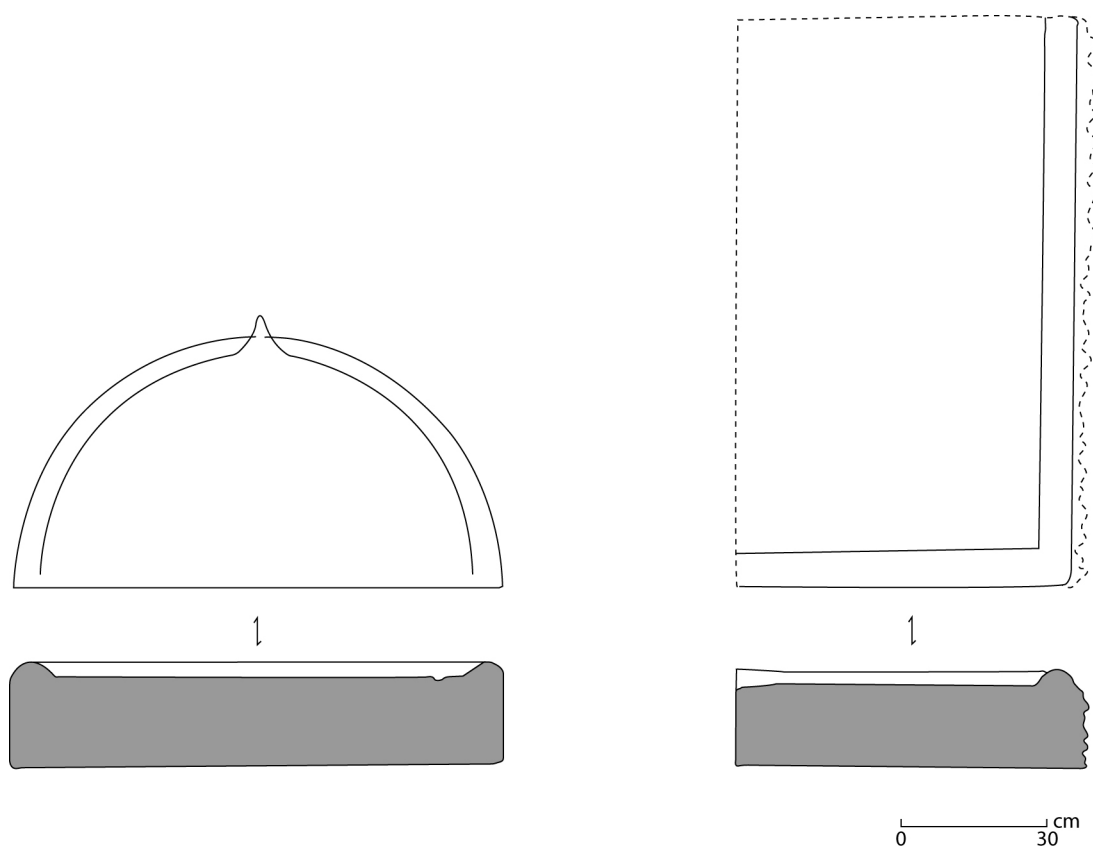


Figure 2 : Élément circulaire et une grande plaque en mortier de tuileau

N°PEY\_1

Source : DAO M. Calbris 2014, d'après Vinatié Baillargeat-Delbos 2002 : 116

<b>Localisation</b>
---------------------

Commune Peyrusse

Lieu-dit Lussaud

Nom du site Les Montagnes du Bru

Rayon d'incertitude (m)

Précision de la localisation 4

Cadastre

Centroïde (Lambert 93)

Année	Section	Parcelle
2015	ZK	69

X	703048	Y	6459600	Z	1114
---	--------	---	---------	---	------

**Information de localisation**

Le site se trouve à un peu plus de 400 m au sud de celui du suc de Lermu. Il est sur une petite butte qui domine l'ensemble du plateau.

**Coordonnées supplémentaires**

X	Y	Z	Description
---	---	---	-------------

<b>Découverte</b>	<b>Intervention</b>	<b>Historiographie</b>
-------------------	---------------------	------------------------

<b>Inventeur</b>	<b>Date</b>	<b>N° CAG</b>	<b>N° Patriarche</b>
Bertrand Dousteysier	2009		

**Intervention**

Bertrand Dousteysier	Découverte fortuite	2009
Maxime Calbris	Prospection aérienne	2015
Maxime Calbris	Prospection pédestre	2015

**Historiographie**

Le site est découvert fortuitement par Bertrand Dousteysier et Fabien Delrieu. Le mobilier ramassé n'a pas pu être étudié.

**Interprétation fournie par la bibliographie****Bibliographie**

- Calbris M. (2015) *Rapport de prospection thématique. Dynamiques du peuplement et formes de l'habitat dans le sud du Cézallier à l'époque romaine*. Clermont-Ferrand : SRA Auvergne : CHEC - EA 1001 : Centre d'Histoire « Espaces et Cultures » - Université Blaise Pascal, p. 38-39.
- Dousteysier B., Delrieu F. (2009) *Découverte d'un site archéologique au lieu dit « Les Montagnes du Bru », commune de Peyrusse, (Cantal)*, Clermont-Ferrand : SRA Auvergne.

<b>Résultats</b>	<b>Interprétation</b>
------------------	-----------------------

**Travail de terrain pendant la thèse**

La prospection aérienne a montré que cette butte est aménagée en terrasses. La prospection pédestre a permis de vérifier les informations bibliographiques. Les terrasses et les découvertes sont plutôt à rattacher à la période médiévale ou moderne. Quelques indices du Haut-Empire nous permettent toutefois d'affirmer la présence d'un établissement (figure 1). Nous pouvons conjecturer la présence d'un site antique sous une occupation plus récente.

**Occupation protohistorique**

Habitat	Le Suc de Lermu se situe à 500 m du site PEY_2.	Protohistoire
---------	---	---------------

**Occupation médiévale**

Habitat	L'occupation s'étend sur une série de terrasses aménagées. Faut-il y voir une fonction militaire ou défensive ?	Moyen Âge Epoque moderne
---------	---	-----------------------------



Élément de construction		Structure	Activité
<i>Tegula</i>			
<b>Type de superficie</b>	<b>Surface (ha)</b>	<b>Phase chronologique</b>	<b>Datation siècle</b>
Zone à forte concentration	0,1	Antiquité Haut-Empire	Ie s. ap. J.-C. IIe s. ap. J.-C. IIIe s. ap. J.-C.
<b>N° d'UP</b>	88, 90		
<b>Précision de la datation</b>	2		
<b>Typologie descriptive</b>	Site		
<b>Interprétation</b>	Établissement	Établissement agropastoral	
<b>Mobilier archéologique</b>	<b>Somme du mobilier</b>	249	
<b>Code</b>	<b>Nbr</b>	<b>Description</b>	
CB	2	fr. (d'après la bibliographie)	
COX	9	fr. (d'après la bibliographie)	
COX	1	éclat d'anse	
COX	1	fr. d'anse bilobée	
COX	1	fr. de bord de jatte	
COX	1	fr. de carène	
COX	1	fr. de fond plat	
COX	1	fr. de pot antique	
COX	4	fr. de lèvre de pot	
COX	36	éclats, COX médiévale-moderne ?	
COX	76	fr. COX antique-médiévale-moderne ?	
DIV	1	fr. d'ardoise	
FER	1	pied de chaudron tripode, poids : 117 g	
FER	1	tige circulaire	
FIN	16	fr. (d'après la bibliographie)	
GLA	1	éclat de lèvre	
GLA	1	fr. de bord de jatte ?	
GLA	1	fr. de glaçure récente	
GLA	2	fr. de goulot de cruche, glaçure ancienne	
GLA	4	fr.	
GLA	7	fr. glaçure ancienne XIIIe - XIVe s.	
GRI	1	fr. de bord de pot	
GRI	4	fr.	
HMA	1	fr. de bord de pot HMA	
HMA	2	fr., Antiquité tardive HMA	
MED/MOD	1	fr. de bord de pot, céramique commune oxydante	
MED/MOD	10	fr. de céramique mode B	
MED/MOD	29	fr. de céramique, céramique commune oxydante	
MOD	1	fr. de goulot de cruche	
PF	1	fr. avec décor guilloché (d'après la bibliographie)	
PF	2	fr. avec un décor guilloché	
RED	4	fr.	

SIG	1	fr. de lèvre Drag. 37 (d'après la bibliographie)
SIG	1	éclat
SIG	1	grand éclat très érodé
TCA	8	fr. TCA indéterminée (d'après la bibliographie)
TCA	2	éclats, antique ?
TCA	12	éclats

# Illustration



Figure 1 : Site des Montagnes du Bru de Peyrusse

Source : M. Calbris

N°PEY\_2

<b>Localisation</b>
---------------------

Commune Peyrusse

Lieu-dit Puy-de-Vadet

Nom du site La Garde de Vélonnière

Rayon d'incertitude (m)

Précision de la localisation 2

Cadastre

Centroïde (Lambert 93)

Année	Section	Parcelle
2015	ZB	14a

X	699942	Y	6458637	Z	1144
---	--------	---	---------	---	------

**Information de localisation**

La localisation reste approximative et on remarque des incohérences dans la bibliographie. Par exemple la côte donnée par Alphonse Vinatié (1144 m) est présente sur la carte au 1/25 000 mais pas à l'endroit indiqué par les explications. De plus les structures décrites par A. Vinatié sont visibles sur les orthophotographies et à une altitude similaire. C'est sur ce dernier point que nous avons choisi de porter les coordonnées.

**Coordonnées supplémentaires**

X	Y	Z	Description
---	---	---	-------------

Découverte		Intervention	Historiographie
Inventeur	Date	N° CAG	N° Patriarche
Alphonse Vinatié	1991	151-013	15.151.0039
<b>Intervention</b>			
Alphonse Vinatié	Prospection pedestre	1991	

**Historiographie**

Le site semble avoir été découvert au début des années 1990. Aucun labour n'a été constaté par A. Vinatié. Le mobilier récolté est issu d'un ramassage dans des taupinières. Une structure carrée d'environ 10 mètres de côté est décelable vers les concentrations de mobilier.

**Interprétation fournie par la bibliographie****Bibliographie**

- Provost M., Vallat P. (1996) *Carte Archéologique de la Gaule - le Cantal*. Paris : Fondation Maison des Sciences de l'Homme, p. 142.
- Vinatié A. (1991) *Le pays d'Allanche à l'époque gallo-romaine (100 ans av. J.-C. - 300 ans après)*. *Archéologie et Histoire*. Allanche : Les Amis du Vieil Allanche, p. 45-46.
- Vinatié A., Baillargeat-Delbos C. (2002) *Archéologie en Cézallier et aux confins du Limon*. Allanche : Les Amis du Vieil Allanche, p. 112.

<b>Résultats</b>	<b>Interprétation</b>
------------------	-----------------------

**Travail de terrain pendant la thèse**

Le site n'a pas été prospecté. Le mobilier archéologique étudié provient des collections du Musée de la Haute-Auvergne à Saint-Flour.

**Occupation protohistorique**

Occupation	Les 47 tessons protohistoriques renvoient à une occupation antérieure.	Protohistoire
------------	--	---------------

**Occupation médiévale**

Élément de construction

Tegula

Structure

Structure bâtie

Activité

Type de superficie	Surface (ha)	Phase chronologique	Datation siècle
N° d'UP		Antiquité	Ie s. av. J.-C.
Précision de la datation	2	Augustéen	Ie s. ap. J.-C.
Typologie descriptive	Site		
Interprétation	Établissement	Établissement agropastoral	
Mobilier archéologique	Somme du mobilier		
	94		

Code	Nbr	Description
AMP	2	fr.
CB	1	fr. de pied annulaire
CB	2	fr.
COX	1	fr. de bord de jatte
COX	1	fr. de lèvre de gobelet
COX	3	fr.
GRI	1	fr. de cordon
GRI	1	fr. de fond
GRI	14	fr.
GRI-ARD	2	fr. de bord de pot
IND	1	fr.
MEU	1	catillus (d'après la bibliographie)
MOD	1	fr. de bord
PRO	2	fr. de fond
PRO	47	fr.
RED	10	fr.
SIG	1	éclat de bord
TN	1	fr. ?
TN	2	fr.

<b>Localisation</b>
---------------------

Commune Peyrusse

Lieu-dit En Plavarenne

Nom du site Plavarenne, les Sept Fonts

Rayon d'incertitude (m)

Précision de la localisation 3

Cadastre

Centroïde (Lambert 93)

Année	Section	Parcelle
2015	YL	6

X	699980	Y	6457188	Z	1100
---	--------	---	---------	---	------

**Information de localisation**

Le site est au pied de la montagne Buffevent, à l'ouest du village de Plavarenne.

**Coordonnées supplémentaires**

X	Y	Z	Description
---	---	---	-------------

<b>Découverte</b>	<b>Intervention</b>	<b>Historiographie</b>
-------------------	---------------------	------------------------

<b>Inventeur</b>	<b>Date</b>	<b>N° CAG</b>	<b>N° Patriarche</b>
Alphonse Vinatié	1991	151-002	15.151.0038

**Intervention**

Alphonse Vinatié	Prospection pédestre	1991
------------------	----------------------	------

**Historiographie**

Le site est découvert en 1991, lors de l'aménagement d'une source à proximité de Plavarenne. Le site ne semble pas avoir fait l'objet d'une surveillance soutenue. Peu de céramiques paraissent avoir été conservées dans les musées. Alphonse Vinatié interprète les découvertes comme des éléments d'un possible sanctuaire dédié aux cultes des eaux. Claire Mitton rejette l'interprétation faute d'informations supplémentaires.

**Interprétation fournie par la bibliographie**

Alphonse Vinatié	Lieu de culte	Possible sanctuaire
Claire Mitton	Lieu de culte	Rejet de l'hypothèse d'A. Vinatié

**Bibliographie**

- Mitton C. (2006) *Les sanctuaires ruraux gallo-romains arvernes et vellaves, approche critique de la documentation bibliographique et archéologique*. Mémoire de Master sous la direction de F. Trément, Clermont-Ferrand : Université Blaise Pascal, Clermont II, vol. 4, p. 120-122.
- Provost M., Vallat P. (1996) *Carte Archéologique de la Gaule - le Cantal*. Paris : Fondation Maison des Sciences de l'Homme, p. 142.
- Vinatié A. (1991) *Le pays d'Allanche à l'époque gallo-romaine (100 ans av. J.-C. - 300 ans après)*. Archéologie et Histoire. Allanche : Les Amis du Vieil Allanche, p. 46.
- Vinatié A., Baillargeat-Delbos C. (2002) *Archéologie en Cézallier et aux confins du Limon*. Allanche : Les Amis du Vieil Allanche, p. 111.

<b>Résultats</b>	<b>Interprétation</b>
------------------	-----------------------

**Travail de terrain pendant la thèse**

Le site n'a pas été prospecté. Le mobilier archéologique étudié provient des collections du Musée de la Haute-Auvergne à Saint-Flour.

**Occupation protohistorique****Occupation médiévale**

<b>Élément de construction</b>	<b>Structure</b>	<b>Activité</b>
<i>Tegula</i>		

<b>Type de superficie</b>	<b>Surface (ha)</b>	<b>Phase chronologique</b>	<b>Datation siècle</b>
N° d'UP		Antiquité	Ie s. ap. J.-C.
<b>Précision de la datation</b>	2	Haut-Empire	IIe s. ap. J.-C.
<b>Typologie descriptive</b>	Site		IIIe s. ap. J.-C.
<b>Interprétation</b>	Établissement	Site indéterminé	
<b>Mobilier archéologique</b>	<b>Somme du mobilier</b>		

Code	Nbr	Description
AMP		fr. (d'après la bibliographie)
COX		fr. de pied de tripode (d'après la bibliographie)
COX	1	fr. de bord de pot
COX	1	fr. de lèvre
COX	10	fr.
GLA	2	fr. de bord
GRI	1	fr. romain ?
MET	1	fr. avec décor guilloché
PF	2	fr.
SIG-CG	2	éclats phase 5/7
SIL	1	silex taillé
TCA		fr. (d'après la bibliographie)
TN	1	fr. de pied annulaire

<b>Localisation</b>
---------------------

Commune Peyrusse

Lieu-dit Sur Chabassaire

Nom du site Voie romaine

Rayon d'incertitude (m)

Précision de la localisation 3

## Cadastre

## Centroïde (Lambert 93)

Année	Section	Parcelle
2016	ZD	76, 80, 97

X	700886	Y	6458100	Z	1150
---	--------	---	---------	---	------

## Information de localisation

## Coordonnées supplémentaires

X	Y	Z	Description
701069	6458048	1151	Point de la voie romaine
700934	6458050	1153	Point de la voie romaine
700790	6458125	1147	Point de la voie romaine

<b>Découverte</b>	<b>Intervention</b>	<b>Historiographie</b>
-------------------	---------------------	------------------------

## Inventeur

## Date

## N° CAG

## N° Patriarche

Jean Pagès-Allary

1905

151

15.151.0037

## Intervention

Jean Pagès-Allary

Prospection pédestre

1905

Alphonse Vinatié

Prospection pédestre

1973

## Historiographie

Alphonse Vinatié reprend la mention de la voie romaine publiée en 1905 par Jean Pagès-Allary et relativise bien l'importance de cette dernière : « Cette voie secondaire qui n'a rien à voir avec la voie classique, était une transversale » (Vinatié 1973 : 515). On voit nettement un ancien chemin, sûrement celui qui rejoint le tronçon appelé Chemin Ferrat.

## Interprétation fournie par la bibliographie

Alphonse Vinatié Voie

Jean Pagès-Allary Voie

## Bibliographie

- Pagès-Allary J., Lauby A. (1905) Fouilles aux Veyrines, près d'Allanche (Cantal). *Revue de la Haute-Auvergne* (22) : p. 127.

- Provost M., Vallat P. (1996) *Carte Archéologique de la Gaule - le Cantal*. Paris : Fondation Maison des Sciences de l'Homme, p. 143.

- Vinatié A. (1973) Contribution à l'étude de l'occupation gallo-romaine dans la région de Massiac (deuxième partie). *Revue de la Haute-Auvergne* (43) : p. 513-515.

<b>Résultats</b>	<b>Interprétation</b>
------------------	-----------------------

## Travail de terrain pendant la thèse

Il est difficile d'affirmer qu'il s'agisse bien d'une voie romaine.

## Occupation protohistorique

## Occupation médiévale

Élément de construction

Structure

Activité

Élément de voirie



**Type de superficie****Surface (ha)****Phase chronologique****Datation siècle****N° d'UP****Précision de la datation** 0**Typologie descriptive** Autre donnée bibliographique**Interprétation** Élément de voirie**Mobilier archéologique** Somme du mobilier**Code** **Nbr** **Description**

<b>Localisation</b>
---------------------

Commune Peyrusse

Lieu-dit Gourt

Nom du site Meule de Gourt

Rayon d'incertitude (m)

Précision de la localisation 3

Cadastre

Centroïde (Lambert 93)

Année	Section	Parcelle
2015	YK	

X	699700	Y	6456180	Z	1150
---	--------	---	---------	---	------

**Information de localisation**

Il s'agit d'une meule entreposée dans le village de Gourt. Aucune information n'a pu être recueillie sur l'origine de cet élément.

**Coordonnées supplémentaires**

X	Y	Z	Description
---	---	---	-------------

<b>Découverte</b>	<b>Intervention</b>	<b>Historiographie</b>
-------------------	---------------------	------------------------

Inventeur

Date

N° CAG

N° Patriarche

151-021

**Intervention****Historiographie**

Alphonse Vinatié a remarqué cette meule et l'a publiée en 1981.

**Interprétation fournie par la bibliographie****Bibliographie**

- Provost M., Vallat P. (1996) *Carte Archéologique de la Gaule - le Cantal*. Paris : Fondation Maison des Sciences de l'Homme, p. 143.
- Vinatié A. (1981) Contribution à l'étude de l'occupation gallo-romaine dans la région de Massiac (suite 1). *Revue de la Haute-Auvergne* (48) : p. 56.
- Vinatié A. (1991) *Le pays d'Allanche à l'époque gallo-romaine (100 ans av. J.-C. - 300 ans après)*. Archéologie et Histoire. Allanche : Les Amis du Vieil Allanche, p. 46-47.
- Vinatié A., Baillargeat-Delbos C. (2002) *Archéologie en Cézallier et aux confins du Limon*. Allanche : Les Amis du Vieil Allanche, p. 112.

<b>Résultats</b>	<b>Interprétation</b>
------------------	-----------------------

**Travail de terrain pendant la thèse****Occupation protohistorique****Occupation médiévale**

Élément de construction

Structure

Activité

Type de superficie

Surface (ha)

Phase chronologique

Datation siècle

N° d'UP

Antiquité

Précision de la datation 1

Typologie descriptive Découverte isolée

Interprétation Autre découverte isolée

**Mobilier archéologique Somme du mobilier 1**

Code Nbr Description

MEU	1	meta 52 cm de diamètre et 21 de hauteur
-----	---	---

<b>Localisation</b>
---------------------

Commune Peyrusse

Lieu-dit En Vialette

Nom du site Meule de Besse

Rayon d'incertitude (m)

Précision de la localisation 3

Cadastre

Centroïde (Lambert 93)

Année	Section	Parcelle
2015	YE	55, 57

X	701234	Y	6455477	Z	1105
---	--------	---	---------	---	------

**Information de localisation**

La meule, conservée dans le village de Besse, a été trouvée au sud de la ferme de Vialette.

**Coordonnées supplémentaires**

X	Y	Z	Description
---	---	---	-------------

<b>Découverte</b>	<b>Intervention</b>	<b>Historiographie</b>
-------------------	---------------------	------------------------

<b>Inventeur</b>	<b>Date</b>	<b>N° CAG</b>	<b>N° Patriarche</b>
Raymond Bastide		151-018	15.151.0034

**Intervention**

Raymond Bastide	Découverte fortuite
-----------------	---------------------

**Historiographie**

La meule découverte par Raymond Bastide était encore conservée devant chez lui en 1980.

**Interprétation fournie par la bibliographie****Bibliographie**

- Provost M., Vallat P. (1996) *Carte Archéologique de la Gaule - le Cantal*. Paris : Fondation Maison des Sciences de l'Homme, p. 143.
- Vinatié A. (1980) Contribution à l'étude de l'occupation gallo-romaine dans la région de Massiac (3<sup>e</sup> partie). *Revue de la Haute-Auvergne* (47) : p. 583-586.
- Vinatié A. (1991) *Le pays d'Allanche à l'époque gallo-romaine (100 ans av. J.-C. - 300 ans après)*. Archéologie et Histoire. Allanche : Les Amis du Vieil Allanche, p. 43-45.
- Vinatié A., Baillargeat-Delbos C. (2002) *Archéologie en Cézallier et aux confins du Limon*. Allanche : Les Amis du Vieil Allanche, p. 112-115.

<b>Résultats</b>	<b>Interprétation</b>
------------------	-----------------------

**Travail de terrain pendant la thèse****Occupation protohistorique****Occupation médiévale**

<b>Élément de construction</b>	<b>Structure</b>	<b>Activité</b>
<b>Type de superficie</b>	<b>Surface (ha)</b>	<b>Phase chronologique</b>
<b>N° d'UP</b>		Antiquité

Précision de la datation 1

Typologie descriptive Découverte isolée

Interprétation Autre découverte isolée

Mobilier archéologique Somme du mobilier 1

<b>Code</b>	<b>Nbr</b>	<b>Description</b>
MEU	1	catillus 40 cm de diamètre et 8 cm de hauteur

<b>Localisation</b>
---------------------

Commune Peyrusse

Lieu-dit Le Puech

Nom du site Le Puech

Rayon d'incertitude (m)

Précision de la localisation 3

Cadastre

Centroïde (Lambert 93)

Année	Section	Parcelle
2015	YC	102, 103

X	701374	Y	6456577	Z	1116
---	--------	---	---------	---	------

**Information de localisation**

Au sommet de la butte qui domine Le Puech Haut, le site est en bordure d'un petit plateau.

**Coordonnées supplémentaires**

X	Y	Z	Description
---	---	---	-------------

<b>Découverte</b>	<b>Intervention</b>	<b>Historiographie</b>
-------------------	---------------------	------------------------

<b>Inventeur</b>	<b>Date</b>	<b>N° CAG</b>	<b>N° Patriarche</b>
Alphonse Vinatié	1973	151-008	15.151.0033

**Intervention**

Alphonse Vinatié	Prospection pédestre	1973
------------------	----------------------	------

**Historiographie**

Le site est indiqué à Alphonse Vinatié par son propriétaire Noël Bonnafoux. Il ne semble pas avoir fait l'objet d'une surveillance accrue par A. Vinatié. Entre 1973 et 1981, ce dernier fait la découverte d'un fragment de statuette en terre blanche de l'Allier mais omet de mentionner le reste de la céramique. Aucune découverte notable n'est mentionnée après le début des années 1980. Les murs évoqués dans la bibliographie (Provost, Vallat 1996 : 142) sont des structures liées à la construction de terrasses. La datation de celles-ci s'avère complexe.

**Interprétation fournie par la bibliographie**

Alphonse Vinatié	Habitat
------------------	---------

**Bibliographie**

- Provost M., Vallat P. (1996) *Carte Archéologique de la Gaule - le Cantal*. Paris : Fondation Maison des Sciences de l'Homme, p. 142.
- Vinatié A. (1973) Contribution à l'étude de l'occupation gallo-romaine dans la région de Massiac (deuxième partie). *Revue de la Haute-Auvergne* (43) : p. 498-499.
- Vinatié A. (1980) Contribution à l'étude de l'occupation gallo-romaine dans la région de Massiac (3<sup>e</sup> partie). *Revue de la Haute-Auvergne* (47) : p. 565-566.
- Vinatié A. (1991) *Le pays d'Allanche à l'époque gallo-romaine (100 ans av. J.-C. - 300 ans après)*. *Archéologie et Histoire*. Allanche : Les Amis du Vieil Allanche, p. 43.
- Vinatié A., Baillargeat-Delbos C. (2002) *Archéologie en Cézallier et aux confins du Limon*. Allanche : Les Amis du Vieil Allanche, p. 115.

<b>Résultats</b>	<b>Interprétation</b>
------------------	-----------------------

**Travail de terrain pendant la thèse**

Le site n'a pas été prospecté. Le mobilier archéologique étudié provient des collections du Musée de la Haute-Auvergne à Saint-Flour.

**Occupation protohistorique****Occupation médiévale**

Habitat	Le château de Peyrusse se situe à 460 m du site PEY_8.
---------	--

Moyen Âge

Élément de construction		Structure	Activité
<i>Tegula</i>			
Type de superficie	Surface (ha)	Phase chronologique	Datation siècle
N° d'UP		Antiquité	
Précision de la datation	1		
Typologie descriptive	Site		
Interprétation	Établissement	Site indéterminé	
Mobilier archéologique	Somme du mobilier	4	

Code	Nbr	Description
COX	1	fr. brûlé
SIG-CG	1	éclat phase 5/7
TB	1	fr. de statuette
TCA		fr. (d'après la bibliographie)
VER	1	fr.

<b>Localisation</b>
---------------------

Commune Peyrusse

Lieu-dit La Garde d'Auliadet

Nom du site Auliadet – La Garde

Rayon d'incertitude (m)

Précision de la localisation 3

Cadastre

Centroïde (Lambert 93)

Année	Section	Parcelle
2015	ZT	46, 249

X	705520	Y	6455155	Z	1015
---	--------	---	---------	---	------

**Information de localisation**

Le site se trouve sur les terrains au sud-est du village d'Auliadet, sur une petite pente abritée par une butte culminant à 1035 m d'altitude.

**Coordonnées supplémentaires**

X	Y	Z	Description
---	---	---	-------------

<b>Découverte</b>	<b>Intervention</b>	<b>Historiographie</b>
-------------------	---------------------	------------------------

<b>Inventeur</b>	<b>Date</b>	<b>N° CAG</b>	<b>N° Patriarche</b>
Alphonse Vinatié	1968	151-015	15.151.0035

**Intervention**

Alphonse Vinatié	Prospection pédestre	1968
------------------	----------------------	------

**Historiographie**

Le mobilier est découvert très tôt dans les recherches d'Alphonse Vinatié. Il semblerait cependant que le site n'ait pas bénéficié d'une surveillance importante par ce dernier.

**Interprétation fournie par la bibliographie**Alphonse Vinatié *Villa***Bibliographie**

- Baillargeat-Delbos C. (2009) Verres romains en Cézallier. *Revue de la Haute-Auvergne* (71) : p. 376.
- Provost M., Vallat P. (1996) *Carte Archéologique de la Gaule - le Cantal*. Paris : Fondation Maison des Sciences de l'Homme, p. 141.
- Touring Club de France (1972) *Guide-répertoire d'archéologie antique (époque celtique, romaine, mérovingienne). Puy-de-Dôme et Cantal*. Paris, p. 56
- Vinatié A. (1973) Contribution à l'étude de l'occupation gallo-romaine dans la région de Massiac (deuxième partie). *Revue de la Haute-Auvergne* (43) : p. 498.
- Vinatié A. (1991) *Le pays d'Allanche à l'époque gallo-romaine (100 ans av. J.-C. - 300 ans après)*. *Archéologie et Histoire*. Allanche : Les Amis du Vieil Allanche, p. 40-43.
- Vinatié A., Baillargeat-Delbos C. (2002) *Archéologie en Cézallier et aux confins du Limon*. Allanche : Les Amis du Vieil Allanche, p. 115-116.

<b>Résultats</b>	<b>Interprétation</b>
------------------	-----------------------

**Travail de terrain pendant la thèse**

Le site n'a pas été prospecté. L'ensemble du mobilier découvert par A. Vinatié n'est pas conservé dans les musées. Seuls trois fragments ont pu être étudiés au Musée de la Haute-Auvergne à Saint-Flour.

**Occupation protohistorique****Occupation médiévale**

Élément de construction

Structure

Activité

*Tegula*



<b>Localisation</b>
---------------------

Commune Peyrusse

Lieu-dit Lussaud

Nom du site Lussaud

Rayon d'incertitude (m) 300

Précision de la localisation 2

Cadastre

Centroïde (Lambert 93)

Année Section Parcelle

X 702250 Y 6459170 Z 1124

**Information de localisation**

La localisation est très incertaine et doit se comprendre dans un rayon d'au moins 300 mètres. Les informations de localisation sont données grâce aux mentions de lieux placés dans les sachets de mobilier déposés au musée de Saint-Flour. La mention de « sous Lussaud » nous permet de conjecturer la présence du site à proximité de l'ancien village déserté de Lussaud.

**Coordonnées supplémentaires**

X	Y	Z	Description
---	---	---	-------------

Découverte	Intervention	Historiographie
Inventeur	Date	N° Patriarche

**Intervention****Historiographie****Interprétation fournie par la bibliographie****Bibliographie**

Résultats	Interprétation
-----------	----------------

**Travail de terrain pendant la thèse**

Il n'existe pas d'historiographie sur ce site. Les tessons retrouvés au Musée de la Haute-Auvergne à Saint-Flour nous renseignent sur l'existence d'un site d'habitat protohistorique et sur un site du haut Moyen Âge.

**Occupation protohistorique**

Habitat Les nombreux tessons de céramiques protohistoriques ne laissent pas de doute quant à la présence d'un site.

Néolithique  
Protohistoire  
Âge du Bronze  
Âge du Fer

**Occupation médiévale**

Habitat groupé Un village prend place à côté, ou sur le site du haut Moyen Âge.

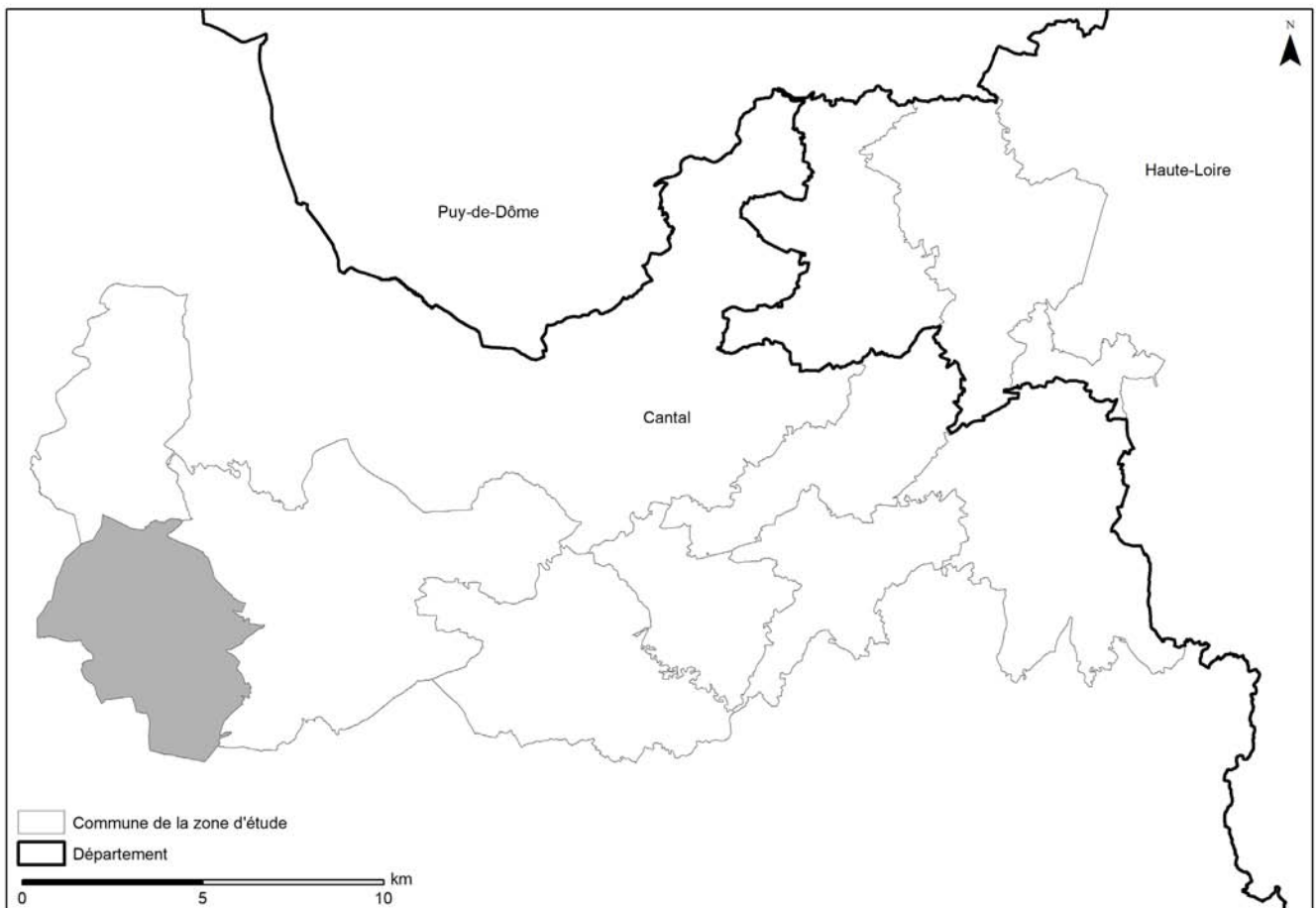
Bas Moyen Âge  
Epoque moderne

Élément de construction	Structure	Activité
Type de superficie	Surface (ha)	Phase chronologique
N° d'UP		Datation siècle
Précision de la datation 3		Antiquité
Typologie descriptive Site		Bas-Empire
		Antiquité tardive
		Moyen Âge
		Haut Moyen Âge
Interprétation	Établissement	Site indéterminé
Mobilier archéologique	Somme du mobilier 237	



Code	Nbr	Description
COX	4	fr.
COX	7	fr. HMA ?
FER	1	boucle ?
FIN	1	fr.
GRI	2	fr.
HMA	1	fr. avec un décor de carré HMA
HMA	1	fr. de bord en poulie
HMA	2	fr. de bord
KAO	1	fr.
LG4	3	fr.
MED	1	fr. de bord
MED	1	fr. de bord à marli
MED	1	fr. d'épaulement
MED	3	fr.
MED	4	fr. MED/MOD/GLA
MOD	3	fr.
PRO	1	fr. avec deux traits
PRO	1	fr. de bord de jatte
PRO	1	fr. de bouton de préhension percé
PRO	1	fr. de lèvres PRO fine, TN ?
PRO	1	fr. lustré
PRO	2	fr. de lèvres
PRO	2	fr. PRO fine
PRO	4	fr. PRO ?
PRO	183	fr.
RED	1	fr. de bord à gouttière
RED	4	fr.

# Vernols



Code INSEE : **15253**

Superficie de la commune / Espace Nord-Est Cantal (en km<sup>2</sup>) : **24 / 248**

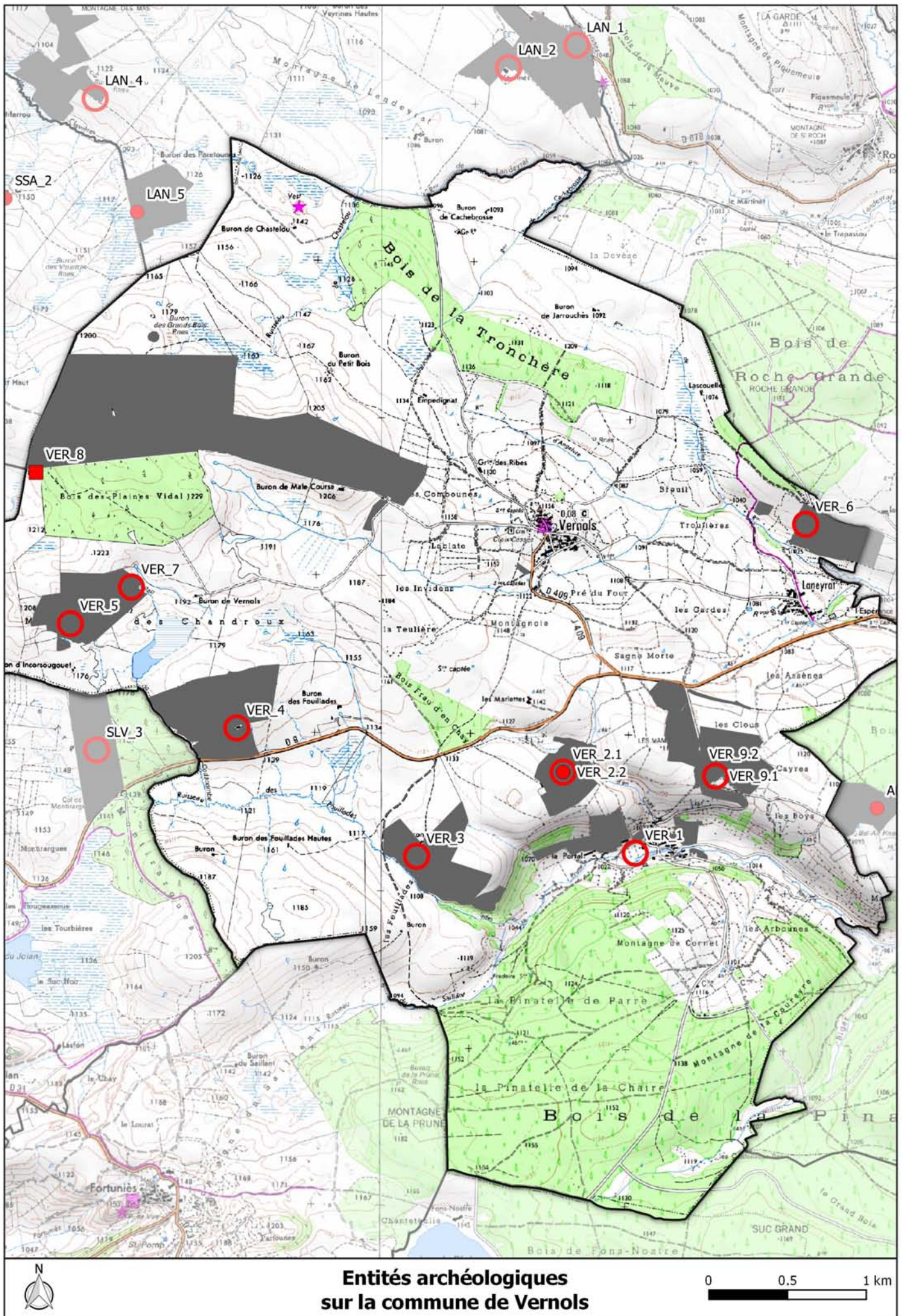
Altitude minimale / maximale : **985 / 1232**

Principaux cours d'eau :

Nombre d'entités archéologiques dans la commune / dans la zone d'étude : **9 / 121**

Superficie prospectée dans la commune / dans la zone d'étude (ha) : **252,52 / 727,75**

Nombre d'entités prospectées dans la commune / dans la zone d'étude : **8 / 35**



**Entités archéologiques  
sur la commune de Vernols**

<b>Localisation</b>
---------------------

Commune Vernols

Lieu-dit Cézérat

Nom du site Cézérat

Rayon d'incertitude (m)

Précision de la localisation 4

## Cadastre

## Centroïde (Lambert 93)

Année	Section	Parcelle
1981	B2	402 à 406
2015	0B	190

X 691931 Y 6456504 Z 1030

**Information de localisation**

Les premières découvertes sont difficiles à localiser précisément. Les éléments décrits font mention d'un bâtiment principal entre la ferme du Fraisse et le coude du virage à l'entrée du village de Cézérat (Vinatié 1991 : 138). Les découvertes récentes ont permis de localiser un secteur funéraire à 300 m de la ferme du Fraisse.

**Coordonnées supplémentaires**

X	Y	Z	Description
692231	6456651	1030	Coffre funéraire

Découverte		Intervention	Historiographie
Inventeur	Date	N° CAG	N° Patriarche
Alphonse Vinatié	1991	253-008	15.253.0023
Intervention			
Alphonse Vinatié	Travaux ruraux	1991	
Maxime Calbris	Prospection pédestre	2017	
Maxime Calbris	Prospection pédestre	2018	

**Historiographie**

Le site est découvert lors de travaux de terrassement (figure 1). « Outre les morceaux de tuiles à rebords, il a été dégagé des fragments de grosses dalles en terre cuite et de tuilettes d'hypocauste à décor peigné » (Vinatié 1991 : 138).

**Interprétation fournie par la bibliographie**Alphonse Vinatié *Villa***Bibliographie**

- Provost M., Vallat P. (1996) *Carte Archéologique de la Gaule - le Cantal*. Paris : Fondation Maison des Sciences de l'Homme, p. 175.
- Vinatié A. (1991) *Le pays d'Allanche à l'époque gallo-romaine (100 ans av. J.-C. - 300 ans après)*. Archéologie et Histoire. Allanche : Les Amis du Vieil Allanche, p. 138.
- Vinatié A., Baillargeat-Delbos C. (2002) *Archéologie en Cézallier et aux confins du Limon*. Allanche : Les Amis du Vieil Allanche, p. 162.

<b>Résultats</b>	<b>Interprétation</b>
------------------	-----------------------

**Travail de terrain pendant la thèse**

Lors d'une prospection dans le secteur de Vernols, une pelle mécanique creusait un petit fossé dans le village de Cézérat. En nous rendant sur place, nous avons pu constater la présence d'un coffre funéraire, d'un chaperon de mur et de nombreux fragments de céramique romaine (figure 2). Le propriétaire a affirmé avoir découvert deux fragments d'assiette à l'intérieur du coffre. Celles-ci permettaient de recevoir l'urne qui est manquante. La prospection aux alentours n'a pas permis d'appréhender la superficie du site qui demeure en grande partie sous les maisons actuelles.

Le mobilier archéologique récolté par Alphonse Vinatié a été déposé au Musée de la Haute Auvergne à Saint-Flour.

**Occupation protohistorique****Occupation médiévale**

Villa D'après le cartulaire de Brioude, entre 846 et 886, Adalardus et sa femme donnent au chapitre leur manoir de Cézerat.

Élément de construction		Structure	Activité
Hypocauste		Coffre funéraire	
Moellon		Incinération	
Tegula		Mur	
Type de superficie	Surface (ha)	Phase chronologique	Datation siècle
Zone à forte concentration	0,2	Antiquité	Ie s. ap. J.-C.
Emprise reconnue du site	1,6	Haut-Empire	IIe s. ap. J.-C.

N° d'UP 294 à 296, 298 à 307, 359

Précision de la datation 2

Typologie descriptive Site

Interprétation Établissement Villa hypothétique

Mobilier archéologique Somme du mobilier 106

Code	Nbr	Description
CB	1	fr. d'anse quadrilobée
CB	1	fr. de lèvres
CB	1	fr. d'épaulement brûlé
CB	2	fr. brûlés
CNT	1	fr.
COX	1	fr. avec cannelures
COX	1	fr. d'anse
COX	1	fr. d'anse bilobée
COX	1	fr. de bord de couvercle
COX	1	fr. de bord de jatte
COX	1	fr. de col
COX	1	fr. de plat à cuire, cassé en quarts ? dont le bord est bûché, engobe au mica à l'intérieur
COX	1	plat archéologiquement entier, le bord est bûché et cassé à moitié, plat à cuire
COX	4	fr. brûlés
COX	16	fr.
DIV	1	chaperon de mur
DIV	1	coffre funéraire
DIV	1	plaque de basalte avec un angle droit (26 x 13 cm)
FAU	1	os, humain ? brûlé ?
FER	1	petit clou de chaussure
FER	2	clous
FIN	1	fr.
FIN	1	fr. brûlé, SIG ?

FIN	1	fr. de bord d'assiette brûlé, SIG ?
GRI	1	fr. d'anse bilobée
GRI	2	fr.
HYP	5	fr. de tubulure
IND	2	éclats
IND	4	fr.
MED/MOD	1	fr. avec attache d'anse directement sur la lèvre
MED/MOD	11	fr.
MOD	1	fr. de bord de cruche, moderne ?
MOD	3	fr.
PLO	1	fr. brûlé
PLO	2	fr. de céramique plombifère
PRO	2	fr. PRO ?
RED	1	fr. de bord de pot
SIG	1	éclat
SIG-CG	1	éclat de lèvre Lez.042 brûlé phase 5
SIG-CG	1	éclat de lèvre Lez.043A, phase 5
SIG-CG	1	éclat phase 7
SIG-CG	1	fr. de bord, Lez.042, phase 5, érodé
SIG-CG	1	fr. de fond Walters 80, Lez.031, brûlé, phase 5/7
SIG-CG	1	fr. de pied annulaire brûlé, phase 5
SIG-CG	2	éclats brûlés
TCA	1	fr. d'imbrex
TCA	1	fr. d'imbrex percé par un trou circulaire
TCA	2	fr. de crochet de tegula
TCA	4	fr. de tegula
TCA	6	éclats
TR	1	éclat
TR	1	fr. brûlé
VER	1	fr. de verre antique

# Illustration

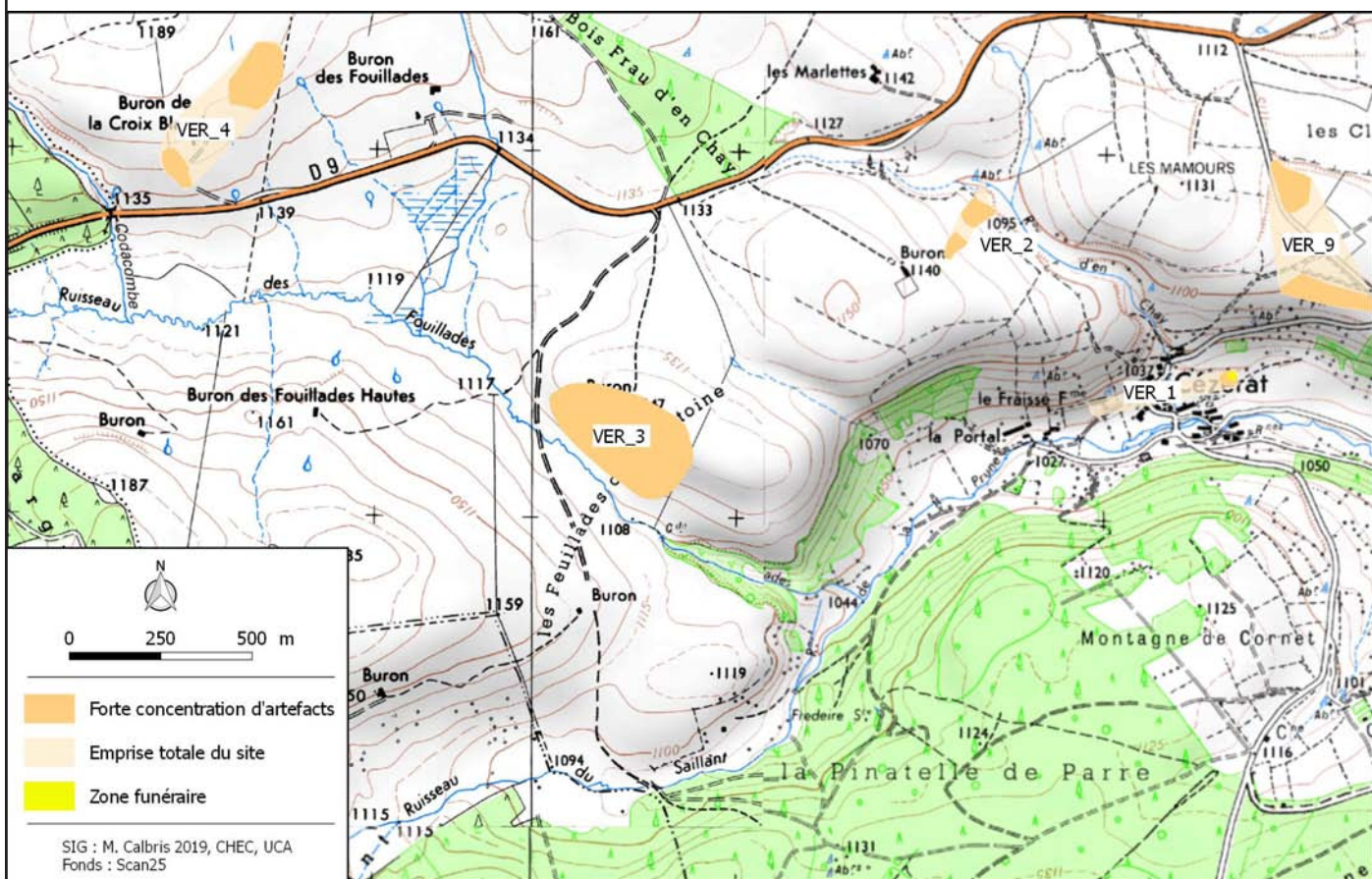
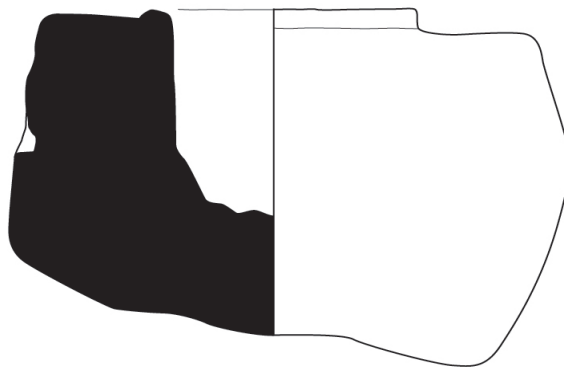
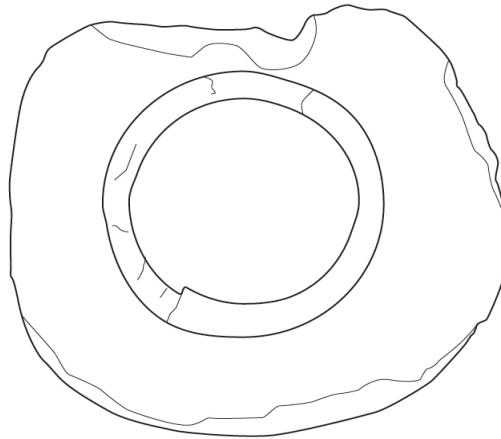


Figure 1 : Carte des fermes de Vernols

Source : M. Calbris

N°VER\_1 à 4  
N°VER\_9

# Illustration



0 20 cm

A scale bar consisting of a horizontal line with a vertical tick mark at the left end and a vertical tick mark at the right end, indicating a length of 20 cm.

Figure 2 : Coffre funéraire découvert sur le site de Cézérat

Source : M. Calbris

N°VER\_1



<b>Localisation</b>
---------------------

Commune Vernols

Lieu-dit Montagne de La Rode

Nom du site Enchay, Montagne de La Rode

Rayon d'incertitude (m)

Précision de la localisation 4

Cadastre

Centroïde (Lambert 93)

Année	Section	Parcelle
2016	0B	23

X	691473	Y	6457019	Z	1120
---	--------	---	---------	---	------

**Information de localisation**

Le site est exposé au nord et commence à mi-pente en direction du ruisseau d'En Chay.

**Coordonnées supplémentaires**

X	Y	Z	Description
---	---	---	-------------

<b>Découverte</b>	<b>Intervention</b>	<b>Historiographie</b>
-------------------	---------------------	------------------------

<b>Inventeur</b>	<b>Date</b>	<b>N° CAG</b>	<b>N° Patriarche</b>
Alphonse Vinatié	1990	253-007	15.253.0024

**Intervention**

Alphonse Vinatié	Prospection pédestre	1990
Maxime Calbris	Prospection pédestre	2017

**Historiographie**

Alphonse Vinatié a découvert ce site au cours de ses prospections. Le captage d'une source à quelques mètres avait attiré le regard d'un élu de Vernols. Ce dernier a trouvé plusieurs fragments de céramique romaine : « Le ruisseau affluent au niveau du château d'eau, rive gauche a dégagé un col de *dolium*, une anse de cruche blanche et quelques fragments de poterie caractéristique » (Vinatié 1991 : 139). A. Vinatié remarquait la grande surface couverte par le site.

**Interprétation fournie par la bibliographie**

Alphonse Vinatié	<i>Villa</i>	<i>Villa</i> hypothétique
------------------	--------------	---------------------------

**Bibliographie**

- Baillargeat-Delbos C. (2002) Les figurines gallo-romaines en terre cuite en Cézallier. *Revue de la Haute-Auvergne* (64) : p. 418.
- Baillargeat-Delbos C. (2009) Verres romains en Cézallier. *Revue de la Haute-Auvergne* (71) : p. 377.
- Provost M., Vallat P. (1996) *Carte Archéologique de la Gaule - le Cantal*. Paris : Fondation Maison des Sciences de l'Homme, p. 175.
- Vinatié A. (1991) *Le pays d'Allanche à l'époque gallo-romaine (100 ans av. J.-C. - 300 ans après)*. *Archéologie et Histoire*. Allanche : Les Amis du Vieil Allanche, p. 138-139.
- Vinatié A., Baillargeat-Delbos C. (2002) *Archéologie en Cézallier et aux confins du Limon*. Allanche : Les Amis du Vieil Allanche, p. 162-163.

<b>Résultats</b>	<b>Interprétation</b>
------------------	-----------------------

**Travail de terrain pendant la thèse**

Le site se développe sur le flanc d'une colline exposé au nord-est. Nous avons pu interpréter deux ensembles bien distincts, espacés d'environ 40 m, où la céramique est abondante. Les prospections ont décelé une occupation tardive dont la caractérisation reste cependant délicate. Les fragments de statuettes en terre blanche et le fragment de *tubulus* ne laissent pas de doute sur la présence d'une grande ferme couvrant une superficie de plus de 1,2 ha. L'occupation tardive demeure trop ténue pour affirmer la présence d'un site. Certains fragments de céramiques communes oxydantes pourraient être rattachés à cette période, une étude céramologique plus poussée pourrait peut-être le confirmer (figures 1 et 2). L'ensemble du mobilier archéologique découvert anciennement provient des collections du Musée de la Haute-Auvergne à Saint-Flour ainsi que de celle d'un érudit local.

**Occupation protohistorique**

Bâtiment indéterminé	Des fragments de céramiques protohistoriques tendent à prouver une occupation ancienne avant le site antique.	Protohistoire
----------------------	---	---------------

**Occupation médiévale**

Bâtiment indéterminé	Quelques fragments de céramique du haut Moyen Âge indiquent un indice de site entre le VIIIe et le Xe siècle.	Moyen Âge Haut Moyen Âge
----------------------	---	-----------------------------

Élément de construction		Structure	Activité
Hypocauste <i>Tegula</i>			
Type de superficie	Surface (ha)	Phase chronologique	Datation siècle
Zone à forte concentration	0,6	Second Âge du Fer	Ie s. av. J.-C.
Emprise reconnue du site	1,2	La Tène D2	Ie s. ap. J.-C.
N° d'UP 314 à 322		Antiquité	Ile s. ap. J.-C.
Précision de la datation 2		Augustéen	
		Haut-Empire	
Typologie descriptive	Site		
Interprétation	Établissement	Villa hypothétique	
Mobilier archéologique	Somme du mobilier 1166		

Code	Nbr	Description
AG	1	éclat
AUG	1	fr. avec décor à la molette
AUG	1	fr. avec décor en casier à la molette
CB	1	fr. d'anse quadrilobée
CB	1	fr. d'att. inf. d'anse avec anse bilobée
CB	1	fr. de bord
CB	1	fr. de carène, barolet ?
CB	1	fr. de fond avec pied annulaire
CB	1	fr. de lèvre de cruche
CB	2	éclats
CB	6	fr. de fond
CB	50	fr.
CLA	1	petit fr. de lèvre
CLA	2	fr. brûlés
CLA	8	fr.
CNT	1	fr. de gros bord de jatte à lèvre légèrement rentrante pâte très micassée
CNT	1	fr. de lèvre de grand vase de stockage à lèvre convexe
CNT	3	fr.
COX	1	éclat de collerette brûlé
COX	1	éclat, forme indéterminée
COX	1	fr. avec une cannelure proche du bord

COX	1	fr. de bord de couvercle
COX	1	fr. de bord de cruche
COX	1	fr. de bord de jatte à bord rentrant
COX	1	fr. de bord de jatte à lèvre en amande
COX	1	fr. de bord indéterminé
COX	1	fr. de bouton de préhension de couvercle
COX	1	fr. de carène de jatte
COX	1	fr. de carène soulignée d'un petit cordon
COX	1	fr. de col de pot
COX	1	fr. de lèvre de couvercle
COX	1	fr. de lèvre, couvercle ?
COX	1	fr. de lèvre, de gobelet ?
COX	1	fr. retaillé en jeton
COX	2	fr. avec une cannelure
COX	2	fr. de bord de marmite
COX	2	fr. de carène
COX	2	fr. de fond retaillé
COX	2	fr. de lèvre
COX	2	fr. de lèvre de cruche
COX	4	fr. d'épaulement
COX	6	fr. d'anse
COX	6	fr. de lèvre de pot
COX	8	fr. brûlés
COX	8	fr. de bord de jatte
COX	11	fr. d'épaulement avec att. inf. d'anse
COX	17	fr. de bord de pot
COX	28	fr. de fond
COX	406	fr.
DIV	1	fr. de pipe ?
DOL	1	fr. avec petit cordon
DOL	2	fr.
ENG	1	fr.
ENG	1	fr. de petit bord de gobelet
ENG	1	fr. d'épaulement d'amphorette orangé
ENG	1	fr. proche du fond
FER	1	élément, tige, 14,5 cm de long, 1,2 cm de large, avec trois rivets avec une petite plaque carrée
FER	1	petite plaque
FER	1	tige de clou
FER	4	clous
FIN	1	éclat de lèvre
FIN	1	fr. avec décor guilloché
FIN	1	fr. avec un décor à la molette
FIN	1	fr. avec un décor à la molette
FIN	1	fr. avec un décor excisé

FIN	1	fr. brûlé
FIN	1	fr. de bord de gobelet, fine RED
FIN	1	fr. de bord de lèvre
FIN	1	fr. FIN ?
FIN	6	fr.
GRI	1	fr. de bord de pot
GRI	15	fr.
GRI-ARD	1	fr. d'épaulement
GRI-ARD	2	fr. de bord de pot/Jatte
GRI-ARD	5	fr.
HYP	1	fr. de tubulure
IND	4	éclats
IND	7	fr.
KAO	5	fr.
MOD	1	fr. de bord avec petit marli
MOD	45	fr.
PF	1	éclat
PF	1	éclat de bord
PF	1	fr. avec décor en épingle érodé
PF	1	fr. avec décor guilloché
PF	1	fr. d'att. d'anse bilobée, Lez.338 ?
PF	1	fr. de lèvre de gobelet
PF	1	fr. de lèvre de gobelet
PF	3	fr.
PLO	1	fr. avec décor de lunules très érodé
PLO	1	fr. de bord de coupe avec un bandeau décoré de rinceaux
PLO	2	fr.
PRO	1	éclat de lèvre de pot, La Tène D2A ?
PRO	2	fr. PRO ?
PRO	4	fr. PRO ? CNT ?
PRO	19	fr.
RED	1	fr. d'anse brûlée
RED	1	fr. de carène
RED	1	fr. de fond
RED	1	fr. de fond avec pied annulaire
RED	1	fr. d'épaulement brûlé
RED	2	fr. brûlés
RED	3	fr. de bord de pot
RED	22	fr.
SCO	1	scorie
SIG	1	éclat de pied annulaire
SIG	1	fr.
SIG	1	fr. brûlé
SIG	4	éclats

SIG	8	éclats sans engobe
SIG-CG	1	éclat avec décor moulé phase 5
SIG-CG	1	éclat de carène
SIG-CG	1	éclat de pied ? Phase 5
SIG-CG	1	éclat phase 2
SIG-CG	1	éclat phase 2/3
SIG-CG	1	éclat phase 6/7
SIG-CG	1	éclats, phase 5
SIG-CG	1	fr. avec décor moulé d'oves Drag. 37, brûlé
SIG-CG	1	fr. de bord Drag. 27, Lez.028, phase 5
SIG-CG	1	fr. de carène Lez.042 ? 044 ?, la lèvre est manquante
SIG-CG	1	fr. de fond phase 2/3
SIG-CG	1	fr. de lèvre Drag. 35/36 érodé
SIG-CG	1	fr. phase 2
SIG-CG	6	éclats
SIG-CG	6	fr. phase 5/6
SIG-CG	8	éclats phase 5/7
SIG-SG	3	fr.
SIL	1	fr. de silex taillé
SIL	1	fr. de silex, taillé ?
TB	1	fr. de cuisse de déesse
TB	1	fr. de main (pouce manquant) avec drapé
TB	1	fr. de tête à couronne à tourelé
TCA	1	fr. de tegula peinte en orange
TCA	2	éclats de tegula
TCA	16	fr. de crochet de tegula
TCA	25	fr. d'imbrex
TCA	33	fr. de tegula
TCA	190	éclats
TN	1	fr. avec un décor à la molette
TN	1	fr. avec une cannelure
TN	1	fr. de bord de jatte
TN	1	fr. de bord de jatte à bord rentrant
TN	1	fr. de bord de type Menez 4/5, assiette
TN	1	fr. de carène proche du bord
TN	1	fr. de fond avec un décor à la molette
TN	1	fr. de fond de plat avec deux cercles concentriques
TN	1	fr. de lèvre à gouttière
TN	1	fr. de lèvre Lamboglia 5/7
TN	4	fr. de fond
TN	20	fr.
TR	1	fr. de fond de plat avec décor guilloché
TR	1	fr. de lèvre, TR?
TR	1	fr. engobe uniquement sur la surface extérieure

TR	6	fr.
VER	2	éclats
VER	1	fr. d'anse
VER	1	fr. de bord de coupe
VER	1	fr. de verre bleu antique

<b>Localisation</b>
---------------------

Commune Vernols

Lieu-dit Montagne de La Rode

Nom du site Enchay, Montagne de La Rode

Rayon d'incertitude (m)

Précision de la localisation 4

Cadastre

Centroïde (Lambert 93)

Année	Section	Parcelle
2016	0B	23

X	691473	Y	6457019	Z	1120
---	--------	---	---------	---	------

**Information de localisation**

Le site est exposé au nord et commence à mi-pente en direction du ruisseau d'En Chay.

**Coordonnées supplémentaires**

X	Y	Z	Description
---	---	---	-------------

<b>Découverte</b>	<b>Intervention</b>	<b>Historiographie</b>
-------------------	---------------------	------------------------

<b>Inventeur</b>	<b>Date</b>	<b>N° CAG</b>	<b>N° Patriarche</b>
Alphonse Vinatié	1990	253-007	15.253.0024

**Intervention**

Alphonse Vinatié	Prospection pédestre	1990
Maxime Calbris	Prospection pédestre	2017

**Historiographie**

Alphonse Vinatié a découvert ce site au cours de ses prospections. Le captage d'une source à quelques mètres avait attiré le regard d'un élu de Vernols. Ce dernier a trouvé plusieurs fragments de céramique romaine : « Le ruisseau affluent au niveau du château d'eau, rive gauche a dégagé un col de *dolium*, une anse de cruche blanche et quelques fragments de poterie caractéristique » (Vinatié 1991 : 139). A. Vinatié remarquait la grande surface couverte par le site.

**Interprétation fournie par la bibliographie**

Alphonse Vinatié	<i>Villa</i>	<i>Villa</i> hypothétique
------------------	--------------	---------------------------

**Bibliographie**

- Baillargeat-Delbos C. (2002) Les figurines gallo-romaines en terre cuite en Cézallier. *Revue de la Haute-Auvergne* (64) : p. 418.
- Baillargeat-Delbos C. (2009) Verres romains en Cézallier. *Revue de la Haute-Auvergne* (71) : p. 377.
- Provost M., Vallat P. (1996) *Carte Archéologique de la Gaule - le Cantal*. Paris : Fondation Maison des Sciences de l'Homme, p. 175.
- Vinatié A. (1991) *Le pays d'Allanche à l'époque gallo-romaine (100 ans av. J.-C. - 300 ans après)*. *Archéologie et Histoire*. Allanche : Les Amis du Vieil Allanche, p. 138-139.
- Vinatié A., Baillargeat-Delbos C. (2002) *Archéologie en Cézallier et aux confins du Limon*. Allanche : Les Amis du Vieil Allanche, p. 162-163.

<b>Résultats</b>	<b>Interprétation</b>
------------------	-----------------------

**Travail de terrain pendant la thèse**

Le site se développe sur le flanc d'une colline exposé au nord-est. Nous avons pu interpréter deux ensembles bien distincts, espacés d'environ 40 m, où la céramique est abondante. Les prospections ont décelé une occupation tardive dont la caractérisation reste cependant délicate. Les fragments de statuettes en terre blanche et le fragment de *tubulus* ne laissent pas de doute sur la présence d'une grande ferme couvrant une superficie de plus de 1,2 ha. L'occupation tardive demeure trop ténue pour affirmer la présence d'un site. Certains fragments de céramiques communes oxydantes pourraient être rattachés à cette période, une étude céramologique plus poussée pourrait peut-être le confirmer (figures 1 et 2). L'ensemble du mobilier archéologique découvert anciennement provient des collections du Musée de la Haute-Auvergne à Saint-Flour ainsi que de celle d'un érudit local.

**Occupation protohistorique**

Bâtiment indéterminé	Des fragments de céramiques protohistoriques tendent à prouver une occupation ancienne avant le site antique.	Protohistoire
----------------------	---	---------------

**Occupation médiévale**

Bâtiment indéterminé	Quelques fragments de céramique du haut Moyen Âge indiquent un indice de site entre le VIIIe et le Xe siècle.	Moyen Âge Haut Moyen Âge
----------------------	---	-----------------------------

<b>Élément de construction</b>		<b>Structure</b>	<b>Activité</b>
Hypocauste <i>Tegula</i>			
<b>Type de superficie</b>	<b>Surface (ha)</b>	<b>Phase chronologique</b>	<b>Datation siècle</b>
Zone à forte concentration	0,6	Antiquité	IIIe s. ap. J.-C.
Emprise reconnue du site	1,2	Bas-Empire Antiquité tardive	IVe s. ap. J.-C.
<b>N° d'UP</b> 314 à 322			
<b>Précision de la datation</b> 2			
<b>Typologie descriptive</b> Indice de site			
<b>Interprétation</b> Établissement			
<b>Mobilier archéologique</b> Somme du mobilier 13			

<b>Code</b>	<b>Nbr</b>	<b>Description</b>
HMA	1	fr. avec décor à la molette de petits carrés
HMA	1	fr. avec décor d'une ligne de petit rectangle à la molette VIIe - Xe s.
HMA	1	fr. avec une légère carène HMA ?
HMA	1	fr. de bord
HMA	1	fr. de bord de pot VIIe s. ?
HMA	1	fr. de carène
HMA	1	fr. de lèvre légèrement remontante, HMA ?
HMA	1	fr. HMA ?
HMA	2	fr.
HMA	2	fr. de fond
LG4	1	fr. de bord de gobelet III - IVe s. ap. J.-C. surf. ext. noire lustrée



# Illustration

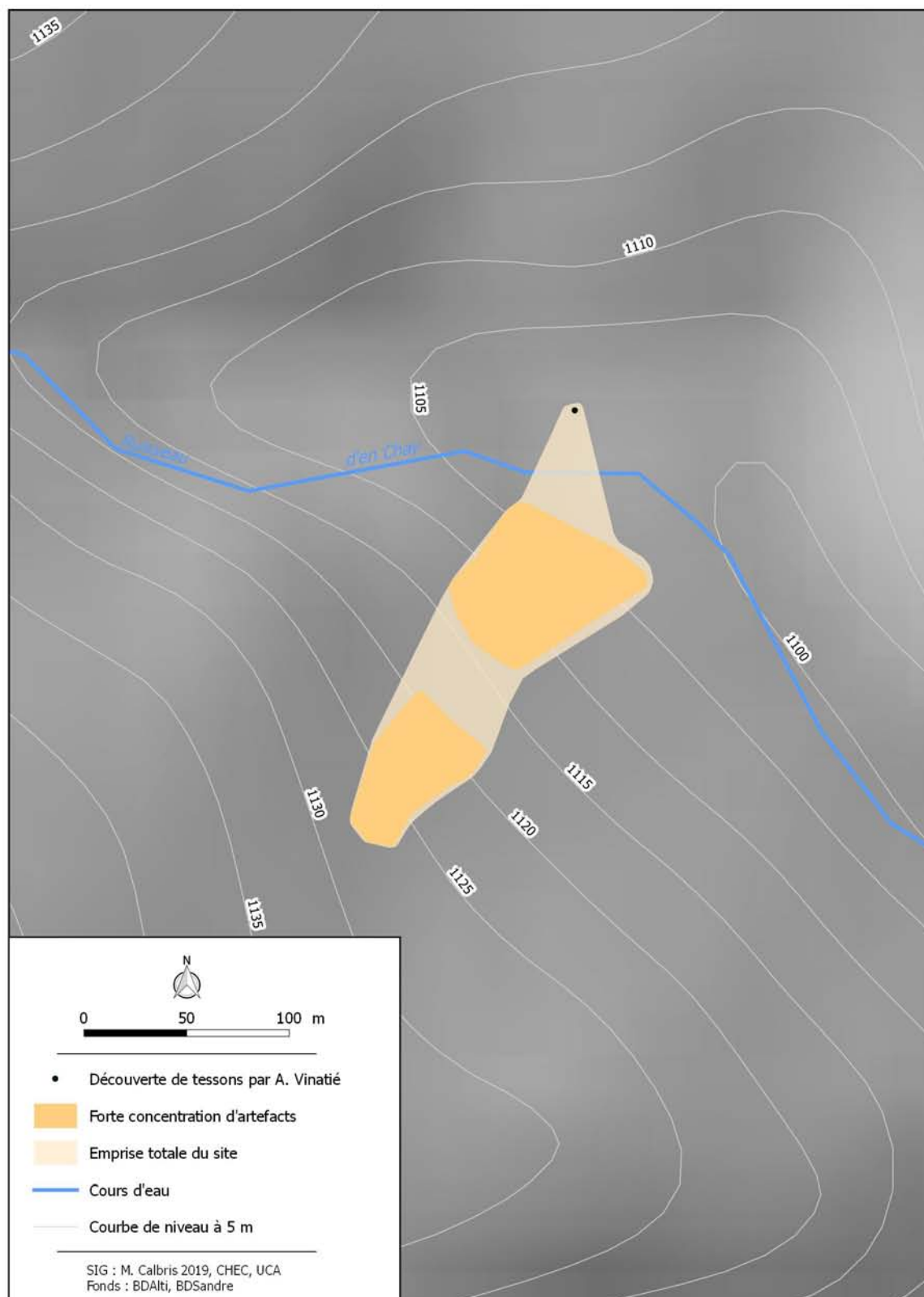


Figure 1 : Carte interprétative du site d'Enchay

N°VER\_2

Source : M. Calbris

# Illustration



Figure 2 : Carte interprétative du site d'Enchay

N°VER\_2

Source : M. Calbris

<b>Localisation</b>
---------------------

Commune Vernols

Lieu-dit Les Feuillades de Saint-Antoine

Nom du site Saint-Antoine

Rayon d'incertitude (m)

Précision de la localisation 4

Cadastre

Centroïde (Lambert 93)

Année	Section	Parcelle
2016	0B	874, 875

X	690542	Y	6456484	Z	1130
---	--------	---	---------	---	------

**Information de localisation**

Le site se trouve sur le versant ouest de la montagne des Feuillades de Saint-Antoine. L'endroit est occupé par une commanderie médiévale qui s'installe au sud-est du site antique.

**Coordonnées supplémentaires**

X	Y	Z	Description
---	---	---	-------------

<b>Découverte</b>	<b>Intervention</b>	<b>Historiographie</b>
-------------------	---------------------	------------------------

<b>Inventeur</b>	<b>Date</b>	<b>N° CAG</b>	<b>N° Patriarche</b>
Alphonse Vinatié		253-003	15.253.0025

**Intervention**

Alphonse Vinatié	Prospection pédestre	
Maxime Calbris	Prospection pédestre	2017

**Historiographie**

Le site est repéré par Alphonse Vinatié avant les années 1990. Les informations décrites dans les articles sont généralement les mêmes. Ce site ne semble pas avoir fait l'objet d'une intense recherche par les archéologues amateurs.

**Interprétation fournie par la bibliographie**Alphonse Vinatié *Villa***Bibliographie**

- Baillargeat-Delbos C. (1997) Des pasteurs du Néolithique aux bergers gallo-romains (contribution à l'étude des transhumances en Cézallier). *Revue de la Haute-Auvergne* (59) : p. 204.
- Mauret B. (1979) Les sites de Laprunne et de Saint-Antoine à Cézerat, commune de Vernols. *Revue de la Haute-Auvergne* (47) : p. 321-323.
- Provost M., Vallat P. (1996) *Carte Archéologique de la Gaule - le Cantal*. Paris : Fondation Maison des Sciences de l'Homme, p. 174.
- Vinatié A. (1991) *Le pays d'Allanche à l'époque gallo-romaine (100 ans av. J.-C. - 300 ans après)*. *Archéologie et Histoire*. Allanche : Les Amis du Vieil Allanche, p. 139-140.
- Vinatié A., Baillargeat-Delbos C. (2002) *Archéologie en Cézallier et aux confins du Limon*. Allanche : Les Amis du Vieil Allanche, p. 163-164.

<b>Résultats</b>	<b>Interprétation</b>
------------------	-----------------------

**Travail de terrain pendant la thèse**

Le peu d'informations disponibles reléguait cette entité comme un indice de site. La prospection menée en 2017 a permis de confirmer la présence d'un site et d'en donner une surface. Quelques fragments de céramiques protohistoriques permettent d'émettre l'hypothèse d'une occupation ancienne. La forte pente en direction du ruisseau laisse supposer des constructions sur terrasse (figures 1 et 2).

**Occupation protohistorique**

Occupation

Protohistoire

## Occupation médiévale

Habitat Commanderie médiévale.

Moyen Âge

Élément de construction		Structure	Activité
<i>Tegula</i>			
<b>Type de superficie</b>	<b>Surface (ha)</b>	<b>Phase chronologique</b>	<b>Datation siècle</b>
Emprise reconnue du site	7,7	Second Âge du Fer	Ie s. av. J.-C.
N° d'UP	342 à 350, 360, 361	La Tène D2b	Ie s. ap. J.-C.
		Antiquité	IIe s. ap. J.-C.
		Augustéen	
		Haut-Empire	
<b>Précision de la datation</b>	3		
<b>Typologie descriptive</b>	Site		
<b>Interprétation</b>	Établissement Grand établissement agropastoral		
<b>Mobilier archéologique</b>	<b>Somme du mobilier</b> 291		

Code	Nbr	Description
AUG	1	fr. avec décor à la molette
AUG	1	fr. avec décor à la molette en casier
CB	1	fr. d'att. sup. d'anse
CB	2	fr. d'épaulement
CB	14	fr.
CLA	1	fr. de fond de cruche
COX	1	éclat de lèvre
COX	1	fr. d'anse
COX	1	fr. de bord de pot ?
COX	1	fr. de bord de pot à lèvre carrée
COX	1	fr. de lèvre
COX	1	fr. de lèvre de pot à marli
COX	1	fr. de lèvre de type Menez 59
COX	2	fr. de bord de jatte
COX	2	fr. de bord de pot à marli
COX	5	fr. de fond
COX	6	fr. de bord de pot
COX	123	fr.
CRG	1	fr. de fond
CRG	2	fr.
DIV	1	petite plaque de calcaire
DOL	5	fr.
ENG	1	fr. de fond
FIN	1	éclat de bord
FIN	1	fr. de fond
GRI	1	fr. de fond
GRI	2	fr.

IND	2	éclats
IND	6	fr.
MAT	7	fr. d'ardoise
MED	1	fr. de bord MED ?
MED/MOD	5	fr.
MEU	1	fr. de meule avec une surface usée, meta ?
MOD	2	fr. de bord
MOD	20	fr.
PAR	1	fr. de perle 2 cm de diamètre, trou central d'environ 2 à 3 mm, épaisseur 2,1 cm, engobée orange
PF	1	fr.
PF	1	fr. de fond
PRO	2	fr. de fond
PRO	22	fr.
RED	4	fr.
ROM	2	fr.
ROM	2	fr. brûlés
SIG	1	éclat
SIG	1	éclat brûlé
SIG	1	éclat sans engobe
SIG	2	éclats sans engobe
SIG-CG	1	éclat de lèvre
SIG-CG	1	fr. de bord Drag. 17, Lez.062 phase 2
SIG-CG	1	fr. de bord Drag. 27, Lez.028, phase 4
SIG-CG	1	fr. de bord Drag. 37, phase 5
SIG-CG	1	fr. de carène d'assiette phase 5
SIG-CG	1	fr. de carène Drag. 27, Lez.027, phases 5/7
SIG-CG	1	fr. de gobelet avec un médaillon
SIG-CG	1	fr. phase 4
SIG-CG	1	fr. phase 5
SIG-CG	1	fr. phase 6
SIG-CG	1	fr. phase 7
SIG-SG	1	éclat
SIL	1	fr. de lamelle (fr. proximo-mésial), retouche bord droit prox.
SIL	1	lame taillée ?
TB	2	éclats
TCA	1	fr. de tegula
TCA	2	éclats
TN	1	fr. de bord de jatte à lèvre en amande brûlé
TN	1	fr. de bord de pichet ?
TN	1	fr. de lèvre brûlé Lamboglia 5/7, TN sans engobe ?
TN	4	fr.
TR	1	fr. de fond

# Illustration

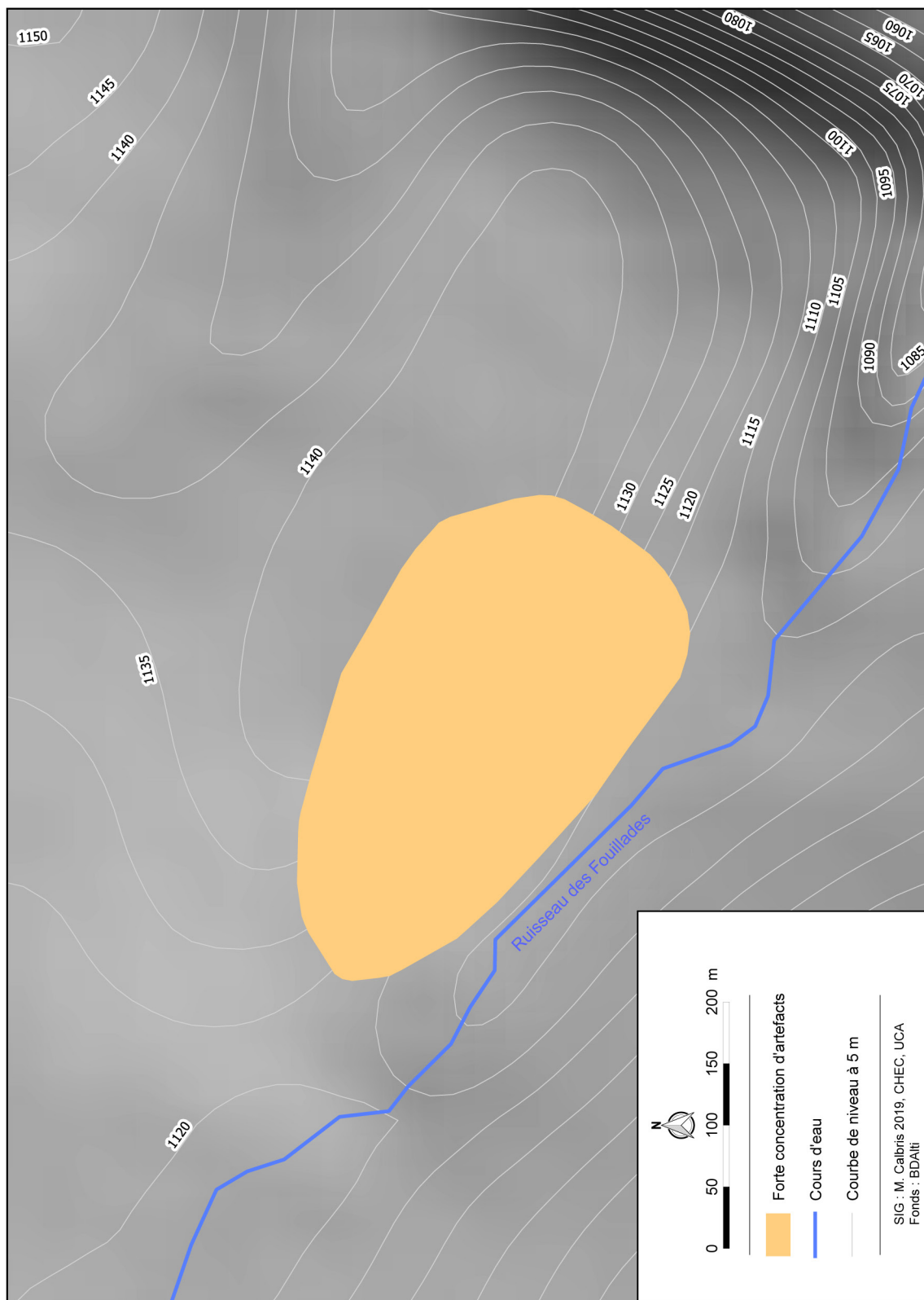


Figure 1 : Carte interprétative du site de Saint Antoine

Source : M. Calbris

N°VER\_3

# Illustration

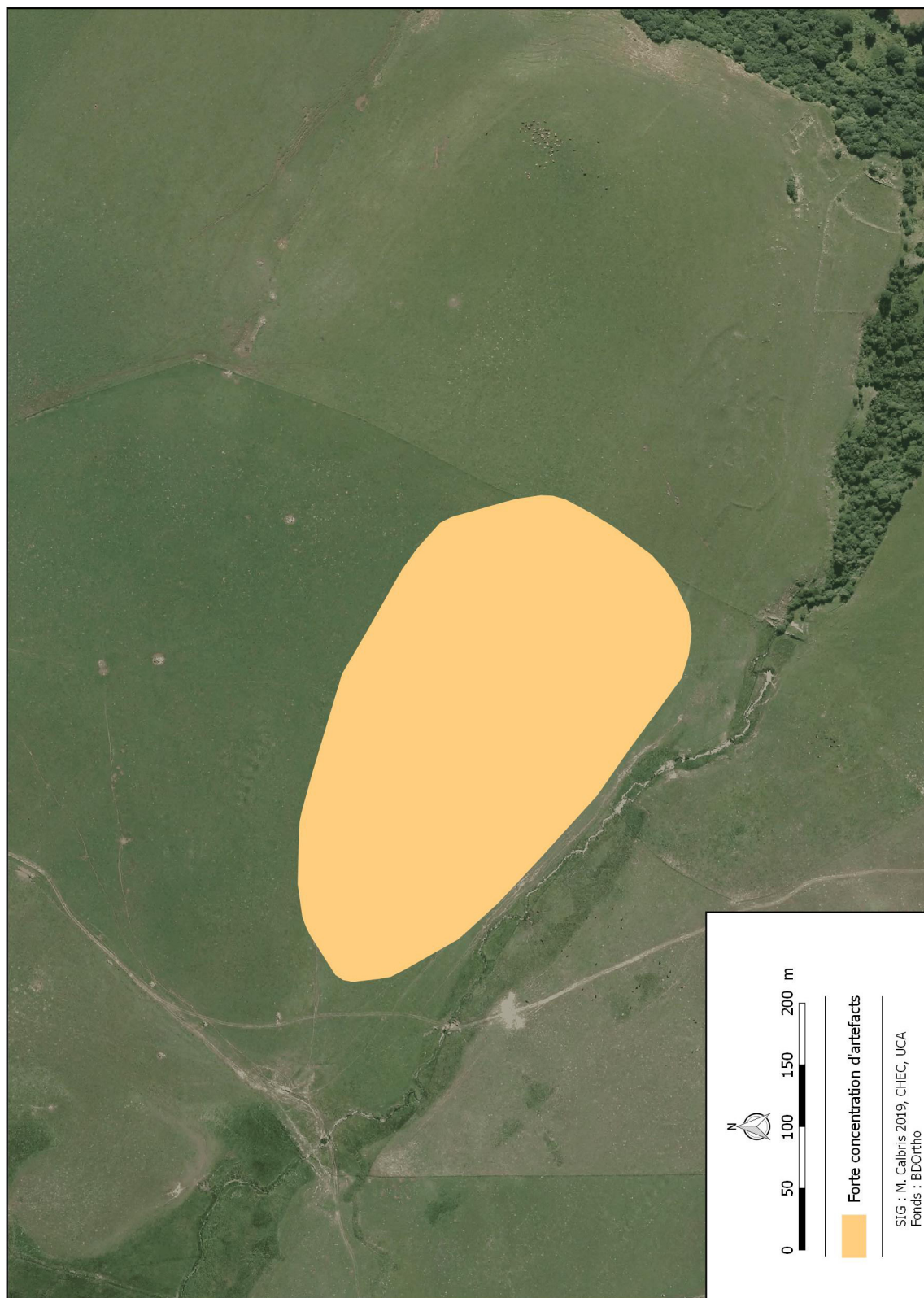


Figure 2 : Carte interprétative du site de Saint Antoine

Source : M. Calbris

N°VER\_3

<b>Localisation</b>
---------------------

Commune Vernols

Lieu-dit Les Feuillades

Nom du site Buron de la Croix-Blanche

Rayon d'incertitude (m)

Précision de la localisation 4

Cadastre

Centroïde (Lambert 93)

Année	Section	Parcelle
2017	C2	114

X	689400	Y	6457300	Z	1170
---	--------	---	---------	---	------

**Information de localisation**

Le site se développe autour du buron de la Croix-Blanche à proximité d'une source, sur un léger replat.

**Coordonnées supplémentaires**

X	Y	Z	Description
---	---	---	-------------

<b>Découverte</b>	<b>Intervention</b>	<b>Historiographie</b>
-------------------	---------------------	------------------------

<b>Inventeur</b>	<b>Date</b>	<b>N° CAG</b>	<b>N° Patriarche</b>
Odette Lapeyre	1975	253-005	15.253.0031

**Intervention**

Odette Lapeyre	Prospection pédestre	1975
Alphonse Vinatié	Prospection pédestre	1996
Maxime Calbris	Prospection pédestre	2017
Maxime Calbris	Prospection pédestre	2018

**Historiographie**

Le site semble être découvert par Odette Lapeyre en 1975. Une note mentionne de la céramique romaine ainsi que des silex du Paléolithique supérieur. Cependant il faut attendre le milieu des années 1990, pour que Alphonse Vinatié fasse une mention orale aux auteurs de la *Carte archéologique de la Gaule*. La petite notice de 4 lignes dans son ouvrage de 2002 (Vinatié, Baillargeat 2002 : 179) ne vient pas éclaircir le propos.

**Interprétation fournie par la bibliographie**

Alphonse Vinatié	Habitat	Habitat temporaire lié à la transhumance
------------------	---------	--

**Bibliographie**

- Provost M., Vallat P. (1996) *Carte Archéologique de la Gaule - le Cantal*. Paris : Fondation Maison des Sciences de l'Homme, p. 174.
- Vinatié A., Baillargeat-Delbos C. (2002) *Archéologie en Cézallier et aux confins du Limon*. Allanche : Les Amis du Vieil Allanche, p. 179.

<b>Résultats</b>	<b>Interprétation</b>
------------------	-----------------------

**Travail de terrain pendant la thèse**

La prospection a concerné une grande partie de la parcelle soit environ une trentaine d'hectares. Les tessons découverts sont généralement de petite taille et ne résultent parfois que de simples éclats. On remarque deux espaces où les découvertes sont plus denses (figure 1). Autours de celles-ci s'égrainent de manière plus lâche plusieurs fragments de céramiques antiques.

**Occupation protohistorique**

Occupation	Quelques silex ont été découverts anciennement.	Paléolithique supérieur
------------	---	-------------------------

**Occupation médiévale**



Élément de construction		Structure	Activité
<i>Tegula</i>			
Type de superficie	Surface (ha)	Phase chronologique	Datation siècle
Zone à forte concentration	2,4	Second Âge du Fer	Ie s. av. J.-C.
Emprise reconnue du site	6,4	La Tène D2b	Ie s. ap. J.-C.
N° d'UP	364 à 366, 463 à 473	Antiquité	IIe s. ap. J.-C.
Précision de la datation	3	Augustéen	
		Haut-Empire	
Typologie descriptive		Site	
Interprétation	Établissement	Grand établissement agropastoral	
Mobilier archéologique		Somme du mobilier	519

Code	Nbr	Description
BRU	1	fr. ?
BRU	1	fr. de col surf. ext. brune
BRU	1	fr. de fond avec pied annulaire
BRU	2	fr.
CB	1	éclat
CB	1	fr. CB ? COX ?
CB	1	fr. de fond
CB	4	fr. d'anse
CB	17	fr.
CLA	1	fr. d'anse
CLA	3	fr.
CNT	1	fr. de bord de pot
CNT	7	fr.
COX	1	fr. avec deux cannelures
COX	1	fr. avec surf. ext. lissée
COX	1	fr. avec trois cannelures
COX	1	fr. brûlé
COX	1	fr. d'amphorette ?
COX	1	fr. de bord de jatte
COX	1	fr. de bord de jatte ?
COX	1	fr. de bord de jatte à lèvres en amande
COX	1	fr. de bord de marmite
COX	1	fr. de bord de pot ?
COX	1	fr. de carène brûlé
COX	1	fr. de col de pot
COX	1	fr. de col de pot brûlé
COX	1	fr. de grosse anse, amphorette ?
COX	1	fr. de lèvres
COX	1	fr. de lèvres de jatte
COX	1	fr. de lèvres, gobelet ?
COX	1	fr. d'épaulement souligné d'une cannelure d'amphorette

COX	2	fr. d'anse
COX	2	fr. de bord d'amphorette
COX	2	fr. de bord de cruche
COX	2	fr. de carène
COX	2	fr. de lèvre de pot
COX	9	fr. de fond
COX	9	fr. d'épaulement
COX	14	fr. de bord de pot
COX	312	fr.
DIV	3	fr. de calcaire
DOL	1	fr. de cordon
DOL	1	fr. de petit dolium, surf. int. peignée
ENG	1	fr.
ENG	1	fr. de lèvre engobé rouge
FER	2	clous
FER	2	clous modernes
FIN	1	fr.
FIN	1	fr. avec décor à la molette
FIN	1	fr. avec décor guilloché
FIN	1	fr. d'épaulement de gobelet
GRI	1	fr. de bord de jatte TN ?
GRI	1	fr. MOD ?
GRI	3	fr.
GRI-ARD	1	fr. avec une cannelure
IND	1	fr. CNT ?
IND	3	éclats
MOD	1	éclat
MOD	1	fr. avec deux trous, moderne ?
MOD	1	fr. d'anse
MOD	2	fr.
MOD	2	fr. de tuile moderne
PF	1	éclat
PF	1	fr. avec décor à la barbotine
PF	1	fr. avec décor à la barbotine brûlé
PF	1	fr. avec décor guilloché
PRO	1	fr.
RED	1	fr. de bord de pot
RED	1	fr. de fond
RED	4	fr.
SIG	1	éclat de lèvre Drag. 37
SIG	1	éclat sans engobe
SIG	1	fr. avec décor moulé Drag. 37
SIG	1	fr. avec un décor d'ocelles, brûlée, La Graufesenque ?
SIG	1	fr. de bord sans engobe

SIG	1	fr. de carène
SIG	1	fr. de fond avec pied annulaire
SIG	1	fr. d'épaulement ? souligné de cannelures
SIG	1	fr. SIG/TR ?
SIG	3	fr. sans engobe
SIG	18	éclats
SIG-CG	1	fr. de bord Drag. 27, Lez.028, phase 5
SIG-CG	1	fr. de pied annulaire de coupelle phase 5/7
SIG-CG	1	fr. phase 4
SIG-CG	1	fr. phase 5
SIG-CG	2	éclats phase 5
SIG-CG	2	éclats phase 5/7
SIG-SG	1	fr. brûlé
SIG-SG	1	fr. de carène
SIG-SG	1	fr. de fond Drag. 17
SIG-SG	2	éclats
SIL	1	fr. de lamelle de flanc, débitage à la pierre
TCA	1	éclat de tegula
TCA	1	fr. de tegula
TCA	1	fr. moderne ?
TCA	4	fr. d'imbrex
TCA	10	éclats
TR	1	fr. brûlé
TR	1	fr. de lèvre

# Illustration

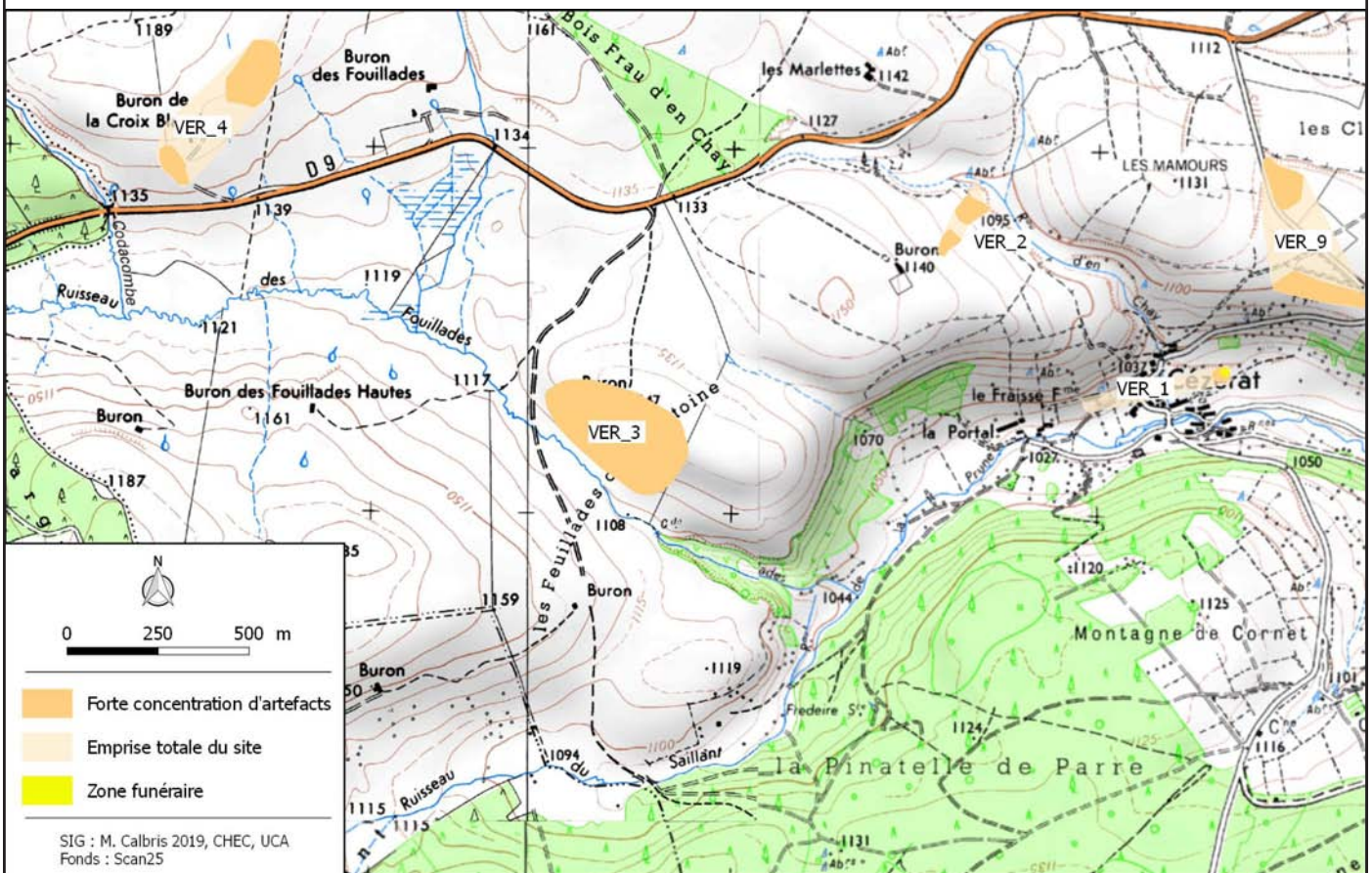


Figure 1 : Carte des fermes de Vernols

Source : M. Calbris

N°VER\_1 à 4  
N°VER\_9

<b>Localisation</b>
---------------------

Commune Vernols

Lieu-dit Montagne des Chandroux

Nom du site Montagne des Chandroux, Incorsougouet

Rayon d'incertitude (m)

Précision de la localisation 4

## Cadastre

## Centroïde (Lambert 93)

Année	Section	Parcelle
2016	C2	154, 155

X	Y	Z
688342	6457960	1190

## Information de localisation

Le site se trouve à environ 300 m au nord du buron d'Incorsougouet et à une centaine de mètres d'une source. Il se situe sur une pente exposée au sud.

## Coordonnées supplémentaires

X	Y	Z	Description

Découverte	Intervention	Historiographie
------------	--------------	-----------------

Inventeur	Date	N° CAG	N° Patriarche
Alphonse Vinatié	1966	253-001	15.253.0033

## Intervention

Alphonse Vinatié	Prospection pédestre	1996
Christian Baillargeat-Delbos	Prospection pédestre	1996
Claire Mitton	Prospection pédestre	2005
Maxime Calbris	Prospection pédestre	2017
Maxime Calbris	Prospection pédestre	2018

## Historiographie

Le site a fait l'objet d'une prospection pédestre en 1996 par Alphonse Vinatié. Les informations ont été transmises aux auteurs de la *Carte archéologique de la Gaule*. Cependant, il semblerait que ces derniers aient regroupé ce site avec les découvertes réalisées la même année à 800 m au nord. A. Vinatié ne semble pas être revenu sur le site régulièrement. Plusieurs structures sont observées, notamment un trapèze (23 x 32 x 32 m) dans lequel se trouve une petite butte (4 x 6 m). Ces données se situent dans un enclos d'environ 1,3 ha. L'archéologue interprète le tout comme un sanctuaire lié à la source et à la transhumance.

Claire Mitton, dans le cadre de son étude de master, a entrepris des prospections pédestres sur ce site (figure 1). Elle n'a ramassé que quatre éclats sur l'ensemble du site. Les structures sont interprétées comme un temple hypothétique (niveau de hiérarchie 3 sur 4, Mitton 2006 : 143).

## Interprétation fournie par la bibliographie

Alphonse Vinatié	Lieu de culte	Sanctuaire dédié à la source et à la transhumance
------------------	---------------	---

## Bibliographie

- Baillargeat-Delbos C. (1997) Des pasteurs du Néolithique aux bergers gallo-romains (contribution à l'étude des transhumances en Cézallier). *Revue de la Haute-Auvergne* (59) : p. 202-204.
- Mitton C. (2006) *Les sanctuaires ruraux gallo-romains arvernes et vellaves, approche critique de la documentation bibliographique et archéologique*. Mémoire de Master sous la direction de F. Trément, Clermont-Ferrand : Université Blaise Pascal, Clermont II, vol. 4, p. 140-145.
- Provost M., Vallat P. (1996) *Carte Archéologique de la Gaule - le Cantal*. Paris : Fondation Maison des Sciences de l'Homme, p. 174.
- Vinatié A., Baillargeat-Delbos C. (2002) *Archéologie en Cézallier et aux confins du Limon*. Allanche : Les Amis du Vieil Allanche, p. 236-237.

<b>Résultats</b>	<b>Interprétation</b>
------------------	-----------------------

**Travail de terrain pendant la thèse**

La prospection a permis d'appréhender 21 ha autour du site et de ramasser environ 850 artefacts. La majeure partie de ceux-ci ont été découverts au sein de l'enclos et aux abords immédiats. Il a été possible de confirmer la présence d'une structure trapézoïdale (24 x 50 x 31 x 48 m) comportant la petite butte (4 x 6 m). L'enclos forme un pentagone (113 x 121 x 87 x 43 x 66 m) qui s'ouvre à l'est par une entrée large d'un peu plus de 5 m. À l'intérieur de l'enclos au nord, on distingue une pièce quadrangulaire (9 x 16 m). Une seconde (7 x 11 m) est accolée au mur d'enceinte au sud de la première. À une soixantaine de mètres de l'entrée de l'enclos se trouve les restes d'un petit bûcher funéraire. Il se caractérise par des céramiques fines brûlées et concentrées sur moins de 50 m<sup>2</sup>. Une concentration de céramique a été décelée à plus de 300 m de l'entrée de l'enclos. Il a été décidé de créer un site à part pour ce dernier malgré la similitude de la chronologie (figures 2 et 3).

Une monnaie et trois fragments de verre ont été étudiés chez un érudit local. Cependant aucun tesson n'a été retrouvé dans les musées.

**Occupation protohistorique****Occupation médiévale****Élément de construction**

Moellon  
*Tegula*

**Structure**

Bûcher  
Incinération  
Mur  
Structure bâtie  
Temple/sanctuaire

**Activité****Type de superficie**

Zone à forte concentration  
Emprise reconnue du site

**Surface (ha)**

1,3  
2

**Phase chronologique**

Second Âge du Fer  
La Tène D2b  
Antiquité  
Augustéen  
Haut-Empire

**Datation siècle**

Ie s. av. J.-C.  
Ie s. ap. J.-C.  
IIe s. ap. J.-C.

N° d'UP 326 à 338, 369 à 371, 481

**Précision de la datation** 3**Typologie descriptive** Site

**Interprétation** Établissement                      Grand établissement agropastoral

**Mobilier archéologique** Somme du mobilier 852

Code	Nbr	Description
AI	1	éclat avec des inclusions d'augite pompéienne
AMP	1	éclat
AUG	1	fr. avec décor à la molette, engobé orangé ? brûlé
BRU	1	éclat
BRU	1	fr.
BRU	1	fr. de lèvre cruche ?
CB	1	éclat d'anse
CB	1	fr. d'anse bilobée
CB	1	fr. d'anse multilobée brûlée
CB	1	fr. d'anse trilobée brûlée
CB	1	fr. de bord brûlé
CB	1	fr. de lèvre brûlé
CB	2	fr. d'anse brûlée

CB	2	fr. de fond brûlé
CB	2	fr. d'épaulement
CB	3	éclats de lèvre
CB	4	fr. de fond
CB	21	fr. brûlés
CB	48	fr.
CLA	1	éclat d'anse
CLA	1	fr. de bord de cruche
CLA	1	fr. d'épaulement
CLA	2	fr. d'att. sup. d'anse
CLA	20	fr.
CNT	1	fr. proche du fond avec deux rainures
CNT	2	fr. de bord de pot, La Tène finale ?
CNT	4	fr.
COX	1	éclat d'anse
COX	1	éclat de bord ?
COX	1	fr. avec décor à la molette de type TN
COX	1	fr. d'anse
COX	1	fr. d'anse ?
COX	1	fr. d'anse brûlée
COX	1	fr. d'att. inf. d'anse, amphorette
COX	1	fr. d'att. sup. d'anse
COX	1	fr. de bord à marli, amphorette
COX	1	fr. de bord d'amphorette
COX	1	fr. de bord d'amphorette, CRG ?
COX	1	fr. de bord de jatte à bord rentrant
COX	1	fr. de bord de marmite
COX	1	fr. de bord de marmite ?
COX	1	fr. de col
COX	1	fr. d'épaulement brûlé
COX	1	fr. d'épaulement cannelé d'amphorette, CRG ?
COX	2	fr. de bord de pot
COX	2	fr. de bord indéterminé, brûlé ?
COX	2	fr. de col de pot
COX	3	fr. de bord à marli
COX	4	fr. de bord de gobelet
COX	5	fr. d'épaulement
COX	12	fr. de fond
COX	32	fr. brûlés
COX	336	fr.
CRG	2	fr.
DIV	1	jeton en pierre, 1,5 cm de diamètre
DIV	1	pierre à aiguiser
DOL	3	fr.

DOL	5	fr. DOL ?
ENG	1	fr. de bord brûlé, ENG ?
ENG	1	fr. de lèvre de gobelet, brûlé, ENG ?
ENG	9	fr. brûlé, ENG ?
FAU	1	dent de mouton ?
FER	1	clou
FER	1	clou de chaussure
FER	1	élément biseauté dense
FER	1	élément en fer
FER	1	fr. de petite plaque recourbée
FER	1	fr. indéterminé
FER	1	tête de clou
FER	1	tige de clou
FER	2	éléments
FIN	1	fr. d'att. sup. d'anse, brûlé
FIN	1	fr. de bord de gobelet
FIN	1	fr. de fond
FIN	2	éclats
FIN	3	fr. brûlés
FIN	6	fr.
GLA	3	fr.
GRI	1	fr. brûlé
GRI	1	fr. d'anse plate
GRI	1	fr. de fond
GRI	1	fr. d'épaulement souligné par une carène
GRI	2	fr. de bord de pot
GRI	15	fr.
GRI-ARD	1	fr. de bord de lèvre en amande
GRI-ARD	1	fr. d'épaulement
GRI-ARD	1	fr. d'épaulement souligné par une carène
GRI-ARD	2	fr. avec décor à la molette
GRI-ARD	3	fr.
IND	17	éclats
IND	36	fr.
LIT	2	microlithes
MED/MOD	2	fr.
MOD	1	fr. de fond
MOD	2	éclats
MOD	6	fr.
NUM	1	monnaie
PF	1	éclat brûlé
PF	1	fr.
PF	1	fr. avec décor guilloché
PRO	1	fr. de fond

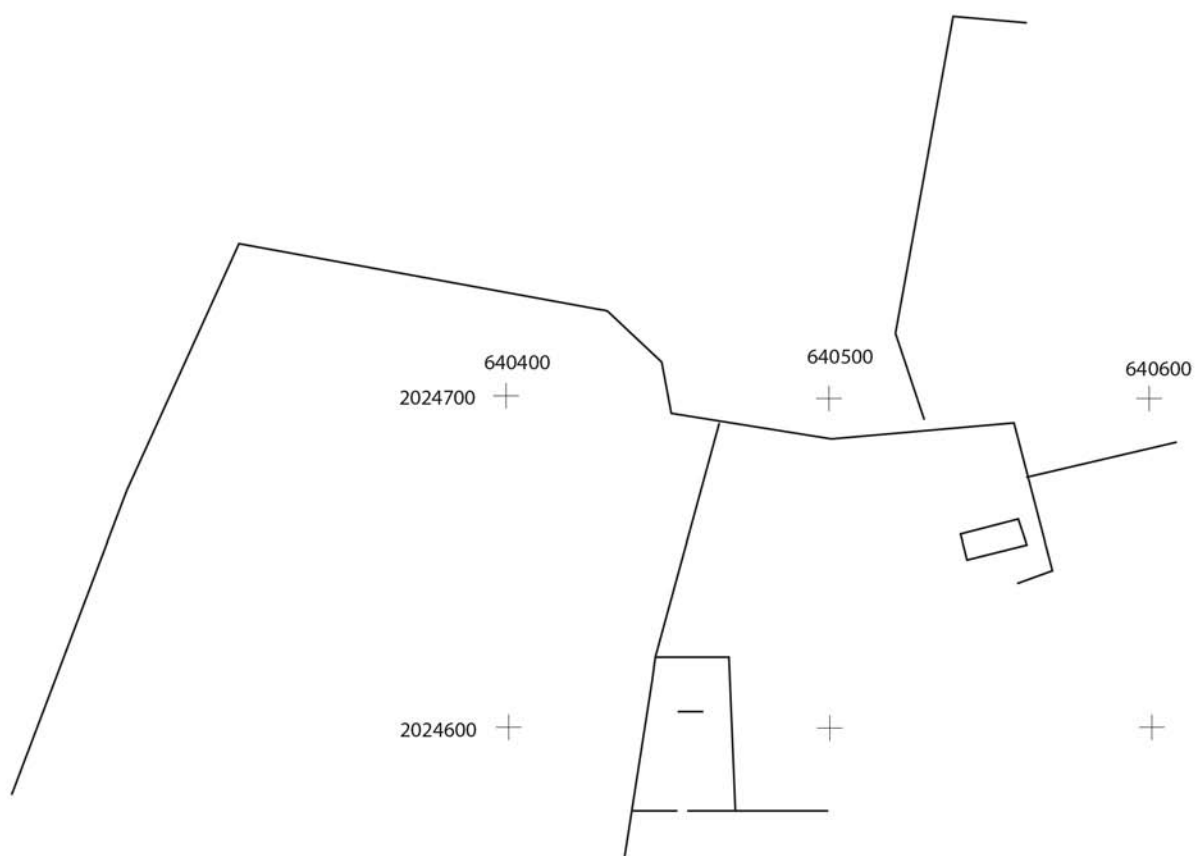


PRO	1	fr. de lèvre de pot
PRO	1	fr. PRO ?
PRO	22	fr.
RED	1	fr. de fond
RED	1	fr. d'épaulement
RED	5	fr. brûlés
RED	21	fr.
SIG	1	éclat
SIG	1	éclat brûlé
SIG	1	éclat sans engobe
SIG	1	fr. avec décor guilloché, brûlé, Lez.034
SIG	1	fr. d'anse brûlée
SIG	1	fr. de carène
SIG	1	fr. de fond avec un petit pied annulaire, gobelet ?
SIG	1	fr. de fond brûlé
SIG	1	fr. de fond brûlé avec une signature de potier, illisible
SIG	1	fr. de fond de coupelle ou d'assiette brûlé
SIG	1	fr. de fond de type Drag. 17, brûlé
SIG	1	fr. de pied brûlé
SIG	1	fr. sans engobe
SIG	1	fr. sans engobe brûlé
SIG	2	éclats
SIG	2	éclats brûlés
SIG	2	fr.
SIG-CG	1	éclat
SIG-CG	1	éclat brûlé
SIG-CG	1	éclat brûlé phase 2/3
SIG-CG	1	éclat phase 5
SIG-CG	1	fr. brûlé phase 5/7
SIG-CG	1	fr. de bord
SIG-CG	1	fr. de bord Déch. 67 brûlé avec des incrustations de verre brûlé
SIG-CG	1	fr. de bord Drag. 18, Lez.058 brûlé phases 2/5
SIG-CG	1	fr. de bord Drag. 19, Lez.065 brûlé phase 2
SIG-CG	1	fr. de carène phase 5
SIG-CG	1	fr. de fond brûlé Lez.025A (Ie-IIe s. ap. J.-C.)
SIG-CG	1	fr. de fond Déch. 65 brûlé avec décor moulé phases 2/4
SIG-CG	1	fr. de lèvre Drag. 35/36, Lez.014, phase 4/5
SIG-CG	1	fr. de pied de coupe
SIG-CG	1	fr. phase 7
SIG-CG	2	éclats brûlés phase 5
SIG-CG	2	éclats phase 5/7
SIG-CG	2	éclats phase 7
SIG-SG	1	éclat de pied annulaire
SIG-SG	1	fr. de pied annulaire Drag. 11 ?

SIG-SG	2	éclats
SIL	1	éclat
SIL	1	fr. avec deux encoches
SIL	1	fr. de lame brûlée
SIL	2	fr. taillés ?
SIL	2	lames taillées
TCA	1	éclat avec engobe blanc, antéfixe ?
TCA	13	éclats
TN	1	éclat
TN	1	fr. avec décor à la molette brûlé
TN	1	fr. de bord de pot
TN	1	fr. de lèvre
TN	1	fr. de lèvre d'assiette
TN	1	fr. de lèvre de jatte à lèvre en amande
TN	1	fr. d'épaulement avec décor à la molette
TN	2	fr. de bord à lèvre en amande
TN	3	fr. brûlés
TN	4	fr. de fond
TN	11	fr.
TR	1	fr. de bord de coupe
TR	1	fr. de pied annulaire
TR	2	éclats
TR	3	fr.
VER	1	fr. blanc
VER	1	fr. brûlé
VER	1	fr. brun
VER	1	fr. de verre antique
VER	1	fr. très fin
VER	3	fr. bleu

# Illustration

Redressement du site de Vernols (15),027



— structures fossiles



Redressement et DAO C. Mitton 2006

Figure 1 : Interprétation des structures encore en élévation

N°VER\_5

Source : DAO Mitton 2006 : 144

# Illustration

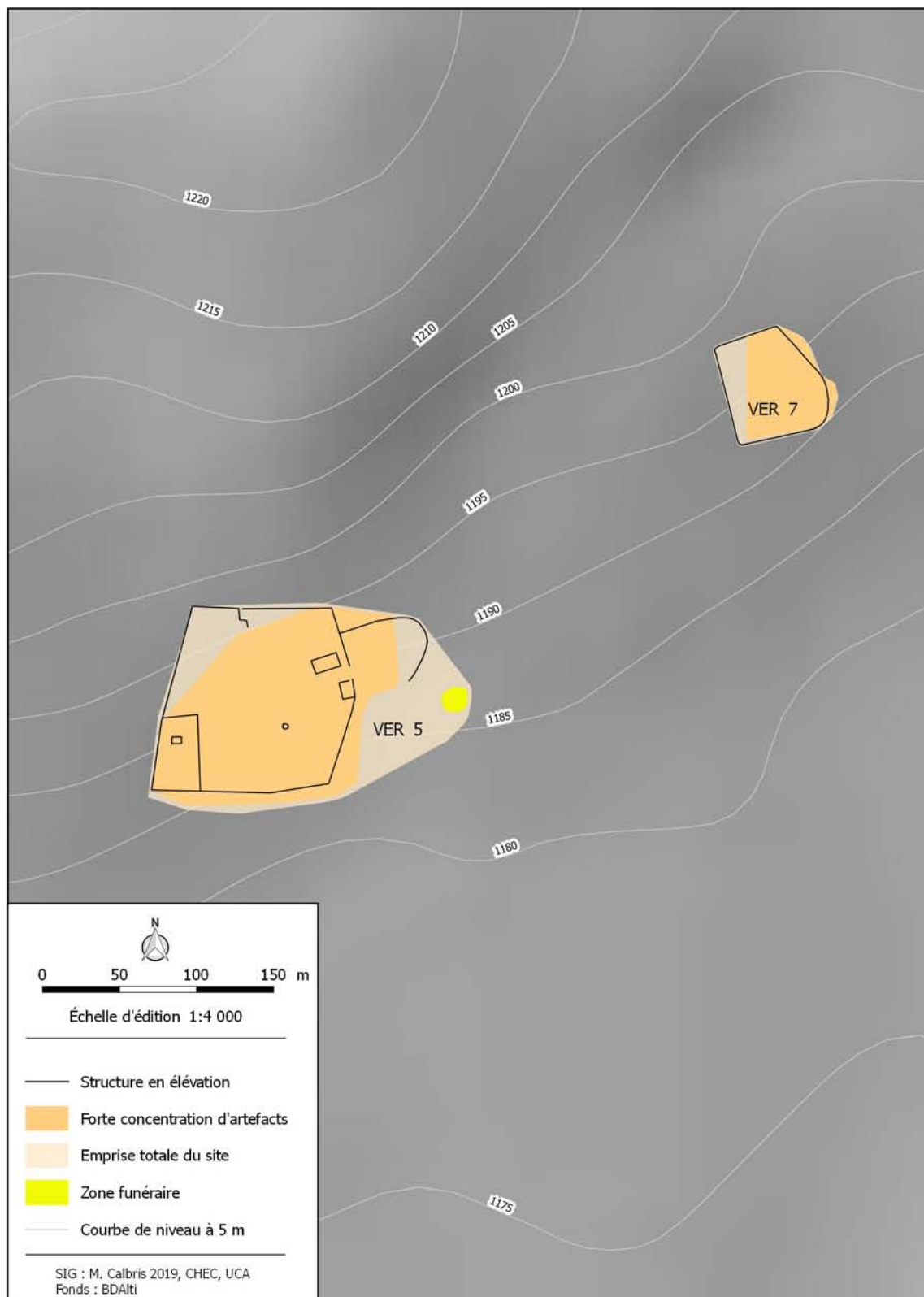


Figure 2 : Plan des sites de la Montagne des Chandroux

Source : M. Calbris

N°VER\_5

N°VER\_7

# Illustration

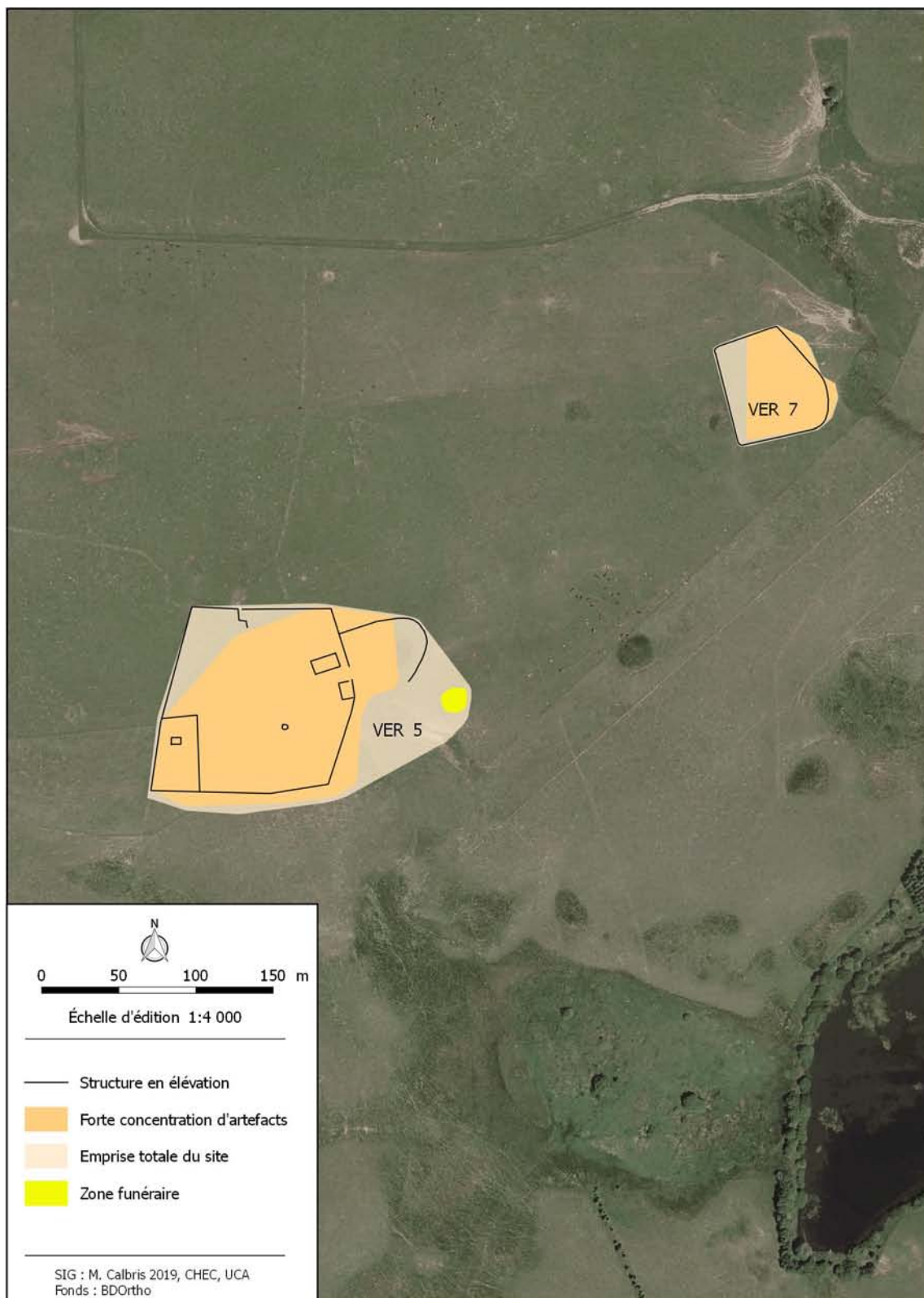


Figure 3 : Plan des sites de la Montagne des Chandroux

Source : M. Calbris

N°VER\_5

N°VER\_7

<b>Localisation</b>
---------------------

Commune Vernols

Lieu-dit Les Marry

Nom du site Laneyrat, Les Marys

Rayon d'incertitude (m)

Précision de la localisation 4

Cadastre

Centroïde (Lambert 93)

Année	Section	Parcelle
2016	ZB	14, 16

X	693014	Y	6458592	Z	1057
---	--------	---	---------	---	------

**Information de localisation**

Le site se trouve au sud des Bois de Roche Grande et au nord du village de Laneyrat sur une pente exposée au sud.

**Coordonnées supplémentaires**

X	Y	Z	Description
---	---	---	-------------

<b>Découverte</b>	<b>Intervention</b>	<b>Historiographie</b>
-------------------	---------------------	------------------------

<b>Inventeur</b>	<b>Date</b>	<b>N° CAG</b>	<b>N° Patriarche</b>
Olivier Picard	1995	253-010	15.253.0036, 37

**Intervention**

Olivier Picard	Travaux ruraux	1995
Alphonse Vinatié	Fouille de sauvetage	1995
Maxime Calbris	Prospection pédestre	2016
Maxime Calbris	Prospection pédestre	2017

**Historiographie**

Au cours de l'été 1995, Olivier Picard, agriculteur, entreprit des travaux agricoles et de creuser un bassin de rétention d'eau d'un mètre de profondeur sur un petit replat. Dès les premiers centimètres creusés, O. Picard alerta les archéologues amateurs dont Alphonse Vinatié. Le SRA donna l'autorisation pour procéder à une fouille de sauvetage au cours de l'automne 1995 et en avril 1996. La fouille a concerné un espace d'environ 160 m<sup>2</sup>. A. Vinatié identifie trois phases de construction. Une première phase (figure 1) se traduit par la présence des structures A et B. Les murs de la structure A entourent un sol en pisé. C'est dans cette pièce qu'ont été découverts de nombreux outils en fer. Les murs ne présentaient pas d'éboulis. Ils étaient sûrement construits en matériaux périssables. Cette pièce est interprétée comme un atelier. La deuxième phase de construction s'observe avec deux murs (C et D). Cette phase présente de nombreuses tuiles et une *meta* en réemplois dans la maçonnerie. La chronologie des deux phases ne se conclut que par relativité des murs entre eux. Un îlot entre la structure A et B semble appartenir à la première phase. Il servirait de délimitation pour un couloir. Malheureusement une grande partie sud de la fenêtre d'observation a été arasée par la pelleteuse. La datation est comprise entre la fin Ier s av. J.-C. et le début du IIIe s. avec une phase importante entre la fin du Ier s. ap. J.-C. et la fin du IIe s. Parmi le mobilier non retrouvé dans les musées ou chez les archéologues amateurs, on peut lister une sigillée Drag. 15 avec une inscription ainsi qu'une louche en fer qui est peut-être chez le propriétaire du terrain.

**Interprétation fournie par la bibliographie**Alphonse Vinatié *Villa***Bibliographie**

- Baillargeat-Delbos C. (2002) Les figurines gallo-romaines en terre cuite en Cézallier. *Revue de la Haute-Auvergne* (64) : p. 418.
- Baillargeat-Delbos C. (2009) Verres romains en Cézallier. *Revue de la Haute-Auvergne* (71) : p. 377.
- Provost M., Vallat P. (1996) *Carte Archéologique de la Gaule - le Cantal*. Paris : Fondation Maison des Sciences de l'Homme, p. 175.
- Vinatié A. (1997) *Les Marys, Laneyrat (commune de Vernols - Département du Cantal), rapport de fouilles*, Clermont-Ferrand : SRA Auvergne.
- Vinatié A., Baillargeat-Delbos C., Defix S. (2001) Rapport de fouille « Les Marys » Laneyrat (commune de Vernols - département du Cantal). *Revue de la Haute-Auvergne* (63) : p. 90-140.

- Vinatié A., Baillargeat-Delbos C. (2002) *Archéologie en Cézallier et aux confins du Limon*. Allanche : Les Amis du Vieil Allanche, p. 138-161.

Résultats	Interprétation
-----------	----------------

### Travail de terrain pendant la thèse

Les prospections pédestres réalisées au cours de la thèse ont permis de compléter les connaissances obtenues par la fouille. Nous avons découvert dans un pierrier deux moellons d'angle en basalte. Quelques fragments antiques ont été trouvés dans la continuité du site mais ils ne sont toutefois pas assez concentrés pour que l'on puisse affirmer la présence d'autres bâtiments (figure 2). Le colluvionnement est peut-être à l'origine d'un recouvrement trop important.

L'ensemble des découvertes réalisées lors des fouilles a été conservé au Musée de la Haute-Auvergne à Saint-Flour.

### Occupation protohistorique

#### Occupation médiévale

Habitat	Une ferme médiévale ou moderne s'est installée à 300 m du site antique.	Moyen Âge Epoque moderne
---------	---	-----------------------------

#### Élément de construction

Moellon  
*Tegula*

#### Structure

Empierrement  
Mur  
Structure bâtie

#### Activité

Travail du bois

Type de superficie	Surface (ha)	Phase chronologique	Datation siècle
Emprise reconnue du site	1	Second Âge du Fer	Ie s. av. J.-C.
N° d'UP	157 à 159, 339 à 341	La Tène D2b	Ie s. ap. J.-C.
Précision de la datation	3	Antiquité	IIe s. ap. J.-C.
Typologie descriptive	Site	Augustéen	IIIe s. ap. J.-C.
Interprétation	Établissement	Haut-Empire	
Mobilier archéologique	Somme du mobilier		
	2631		

#### Code Nbr Description

AG	1	fr. de fond d'amphore Gauloise 4
AG	1	fr. de lèvre d'amphore Gauloise 1 (1 - 150 ap. J.-C.)
AG	1	gros fr. d'amphore Gauloise (4 fr. qui recollent)
AG	4	fr. sûrement de la même amphore
AG	23	fr.
AI	1	éclat
AMP	1	éclat de pied
AMP	1	fr.
CB	1	fr. de bord avec départ d'anse brûlée
CB	1	fr. de col
CB	1	fr. de lèvre
CB	1	fr. d'épaule souligné par un petit cordon
CB	2	éclats de pied annulaire
CB	3	fr. d'anse bilobée

CB	3	fr. d'anse multilobée
CB	3	fr. de bord
CB	4	fr. brûlés
CB	4	fr. d'att. inf. d'anse
CB	6	fr. de fond avec pied annulaire
CB	7	fr. d'épaulement
CB	83	fr.
CLA	1	fr.
CNT	1	fr. de bord de pot avec un raccord en fer
COX	1	assiette archéologiquement entière
COX	1	bouton de préhension de couvercle
COX	1	couvercle archéologiquement entier
COX	1	éclat de bord de marmite
COX	1	éclat de bord, amphorette
COX	1	éclat de cordon, dolium ?
COX	1	éclat de fond
COX	1	éclat de mortier
COX	1	fr. avec colerette, marmite
COX	1	fr. avec un petit cordon, amphorette
COX	1	fr. avec une cannelure
COX	1	fr. brûlé
COX	1	fr. de bord à lèvre moulurée de cruche
COX	1	fr. de bord avec un petit marli
COX	1	fr. de bord brûlé avec trois entailles faites au couteau
COX	1	fr. de bord COX fine petit pot
COX	1	fr. de bord d'amphorette ?
COX	1	fr. de bord d'amphorette avec petit marli
COX	1	fr. de bord de grande amphorette, bord à marli
COX	1	fr. de bord de lèvre à petit marli
COX	1	fr. de bord de marmite caréné
COX	1	fr. de bord de marmite, surf. ext. brûlée
COX	1	fr. de bord de mortier avec bec verseur
COX	1	fr. de bord de mortier, panse avec cannelures
COX	1	fr. de bord de pot, cassé volontairement ?
COX	1	fr. de bord de terrine
COX	1	fr. de bord de vase tonneau
COX	1	fr. de bord retaillé, pot
COX	1	fr. de bord, lèvre remontant
COX	1	fr. de bord, mortier
COX	1	fr. de bord, vase de stockage
COX	1	fr. de col, amphorette
COX	1	fr. de colerette de marmite
COX	1	fr. de fond avec petit pied annulaire bûché
COX	1	fr. de fond circulaire retaillé en triangle



COX	1	fr. de fond de jatte
COX	1	fr. de fond de marmite avec départ de pied de tripode
COX	1	fr. de fond de marmite avec départ de pied de tripode
COX	1	fr. de fond plat de pot à cuire retouché
COX	1	fr. de gros récipient, amphorette ?
COX	1	fr. de lèvre
COX	1	fr. de lèvre de marmite ?
COX	1	fr. de lèvre de mortier avec bec verseur
COX	1	fr. de lèvre, mortier ?
COX	1	fr. de marmite
COX	1	fr. de mortier
COX	1	fr. de petit fond
COX	1	fr. d'épaulement d'amphorette
COX	1	fr. d'épaulement de cruche ? souligné par un petit cordon
COX	1	marmite archéologiquement entière, manque le pied de tripode
COX	1	marmite archéologiquement entière, peu profonde
COX	2	éclats d'anse, amphorette
COX	2	fr. de bord à petit marli, amphorette
COX	2	fr. de bord à petit marli, bassine
COX	2	fr. de bord d'amphorette (même vase)
COX	2	fr. de bord d'assiette
COX	2	fr. de bord de bassine à marli
COX	2	fr. de bord de jatte à bord rentrant
COX	2	fr. de bord de marmite
COX	2	fr. de bord de mortier
COX	2	fr. de bord de plat à cuire
COX	2	fr. de bord très caréné
COX	2	fr. de bord, amphorette
COX	2	fr. de bouton de préhension de couvercle
COX	2	fr. de carène de bouilloire
COX	2	fr. de col
COX	2	fr. de fond de marmite avec petit pied de tripode
COX	2	fr. de fond plat entier
COX	2	fr. de fond plat entier bûché ?
COX	2	fr. de grosse anse trilobée, amphorette
COX	2	fr. de lèvre de pot
COX	2	gros fr. de marmite
COX	2	marmites archéologiquement entières
COX	3	fr. de bord de grande amphorette
COX	3	fr. de bord de mortier (recollent)
COX	3	fr. de lèvre de jatte
COX	3	fr. de petit pied de tripode, marmite
COX	3	fr. de pied de tripode, marmite
COX	3	fr. de poellon, avec sa queue, pâte très micacée et caramel résiduel

COX	4	fr. de bord d'une même grande jatte avec son fond
COX	4	fr. de fond de marmite
COX	4	fr. de lèvre, amphorette
COX	4	fr. du même mortier (2 bords et 2 fr.)
COX	4	fr. proche du bord de couvercle
COX	5	fr. de bord
COX	5	fr. de gros bord de pot
COX	5	fr. de lèvre cox fine
COX	5	fr. de lèvre d'amphorette
COX	5	fr. d'épaulement, amphorette
COX	6	fr. d'att. inf. d'anse, amphorette
COX	6	fr. de bord de gros pot
COX	6	fr. de bord de plat à cuire (recollent)
COX	6	fr. de carène de marmite (recollent)
COX	6	fr. de fond COX fine petit pot
COX	7	fr. d'épaulement de pot souligné par une rainure
COX	8	fr. d'anse d'amphorette
COX	9	fr. d'att. sup. d'anse, amphorette
COX	10	fr. d'anse
COX	10	fr. d'épaulement d'amphorette/vase de stockage
COX	10	fr. d'épaulement souligné par des petits cordons, amphorette
COX	11	fr. de bord à lèvre non tombante
COX	11	fr. de fond d'amphorette/dolium
COX	12	fr. de bord de marmite
COX	12	fr. de fond avec petit pied annulaire
COX	13	fr. de carène de jatte
COX	15	fr. d'épaulement de pot
COX	17	fr. de fond d'amphorette
COX	19	fr. d'épaulement
COX	20	fr. de bord de couvercle
COX	24	fr. de fond
COX	36	fr. de bord de jatte
COX	51	fr. de fond plat
COX	66	fr. de bord de pot
COX	69	fr. avec cordon amphorette/dolium
COX	138	fr. d'amphorette / dolium
COX	807	fr.
CRG	1	fr.
CRG	1	fr. de col, bord à marli manquant et départ d'anse
CRG	1	fr. de fond
DIV	1	éclat d'anse
DIV	1	fr. d'ardoise, construction ?
DIV	1	fr. en calcaire avec fossiles
DIV	1	petit cube en quartz, mosaïque ?

DIV	1	Pierre à aiguiser
DIV	2	gros galets polis
DOL	1	éclat de cordon
DOL	1	éclat de grand bord à marli
DOL	1	fr. avec cordon amphorette/dolium
DOL	3	fr.
DOL	5	fr. de gros bord à marli
DOL	7	fr. de fond
DOL	10	fr. de gros cordon
DOL	18	fr. avec cordon
DOR	1	fr. de fond doré au mica, petit pied annulaire
ENG	1	fr. de goulot avec attache d'anse de cruche, engobe orange
ENG	1	fr. engobe rouge
ENG	2	fr. sûrement du même vase, engobe marronnasse
FAU	1	dent de capriné
FAU	1	fr. d'os scié
FAU	2	fr. d'os
FAU	12	dents ovin/caprin/bovin
FER		une louche (d'après la bibliographie)
FER	1	clef, antique ?
FER	1	clou à tête ronde et creuse
FER	1	clou tordu
FER	1	crochet de coffre pour la fermeture
FER	1	élément de décoration en losange percé au centre
FER	1	élément de deux anneaux qui sont attachés entre eux
FER	1	fr. d'anneau en fer
FER	1	fr. de décoration courbe
FER	1	fr. de décoration plat avec un petit trou au centre
FER	1	fr. de plaque percée, trou centré en haut
FER	1	frette entière 8 cm de diamètre
FER	1	goupille
FER	1	grande tige
FER	1	petit clou
FER	1	petit clou de chaussure
FER	1	petit élément en forme de Z
FER	1	petite plaque percée
FER	1	une tige avec a son extrémité une tête de clou en T et de l'autre une tête circulaire plate 54 g
FER	2	anneaux percés au milieu, anneau de tête de clé ?
FER	2	fr. de frette 12 cm de diamètre
FER	2	fr. de patte de fixation
FER	2	grandes tiges fines
FER	2	gros anneaux
FER	3	petits clous
FER	4	fr. de charnière

FER	4	fr. de plaque
FER	5	gros clous
FER	6	têtes de clou
FER	9	clous de plus de 10 cm de long
FER	11	tiges de clou
FER	18	fr. informe
FER	26	clous
FIN	1	fr. avec un décor à l'ongle
FIN	1	fr. de bord de cruche brûlé
FIN	1	fr. de fond de pot à cuire, TR ?
FIN	1	fr. de lèvre
FIN	1	fr. d'épaulement avec une inscription XXX
FIN	2	fr. avec décor à la molette
FIN	2	fr. de fond avec petit pied annulaire
FIN	3	fr. de bord de cruche
FIN	4	fr.
FIN	8	fr. avec décor guilloché
GLA	1	fr.
GLA	1	fr. de bord
GRI	1	éclat de pied annulaire
GRI	1	fr. de bord d'assiette de type Menez 6
GRI	1	fr. de bord de jatte à bord érodé
GRI	1	fr. de bord de pot de type Menez 90 (150 - 250 ap. J.-C.)
GRI	1	fr. de bord de type coupe Menez 74
GRI	1	fr. de bord de type Menez 47
GRI	1	fr. de bord, marmite ?
GRI	1	fr. de col de cruche
GRI	1	fr. de fond percé
GRI	1	fr. de gros bord de jatte
GRI	1	fr. de pied annulaire
GRI	1	fr. d'épaulement grise fine
GRI	1	fr. d'épaulement retaillé
GRI	2	fr. de bord de pot (recolent)
GRI	3	fr. de bord de pot
GRI	4	fr. de carène
GRI	4	fr. de passoire, recollent deux à deux, deux inscriptions, première sous la lèvre, deuxième sur la carène
GRI	5	fr. de fond
GRI	6	fr. décor de guilloché
GRI	40	fr.
GRI-ARD	1	fr. de bord d'assiette Lamboglia 5/7
GRI-ARD	1	fr. de bord de coupe de type Menez 43
GRI-ARD	1	fr. de bord de coupe très caréné
GRI-ARD	1	fr. de bord de vase globulaire
GRI-ARD	1	fr. de lèvre de type Menez 60 (1ère moitié du Ier s. ap. J.-C.)

GRI-ARD	1	plat de type Menez 6
GRI-ARD	2	fr. avec cannelures
GRI-ARD	2	fr. de bord de type Menez 94a, vase fermé, augustéen, (recollet)
GRI-ARD	2	fr. de bord de type Menez 94b, vase fermé, augustéen
GRI-ARD	2	fr. de petit fond
GRI-ARD	3	fr. de bord d'assiette, Lamboglia 5/7
GRI-ARD	3	fr. de bord de type Menez 94a, vase fermé, augustéen
GRI-ARD	4	fr. de fond
GRI-ARD	6	fr. de bord de coupe
GRI-ARD	16	fr.
IND	1	éclat
IND	1	fr. d'anse ?
IND	11	fr.
MAT	2	moellons en basalte avec angle droit (23 x 20 x 14 / 20 x 16 x 13 cm)
MET	1	fr.
MET	1	fr. avec décor en épingle
MET	1	fr. avec décor moulé
MET	1	fr. de bord de bol
MET	1	fr. de fond
MET	2	fr. proche du bord
MIC	1	fr.
MIC	1	fr. de bord d'assiette/jatte
MIC	1	fr. de bord d'assiette/jatte, tesson brûlé
MIC	1	fr. de bord de couvercle
MIC	1	fr. de bord de jatte
MIC	1	fr. de bord de pot
MIC	1	fr. de col de cruche souligné par un cordon
MOD	1	fr. de bord de cruche
MOD	1	fr. de bord de jatte avec préhension
MOD	1	fr. de fond moderne ?
MOD	1	fr. de gros pied de tripode de marmite, MOD ?
MOD	1	fr. MOD ?
MOD	2	fr. d'anse
MOD	7	fr. moderne et glaçuré
MOD	32	fr.
OUT	1	couteau
OUT	1	herminette
OUT	1	outil, serpette ? paroir ?
OUT	1	serpette, crochet ?
OUT	1	spatule à cire
OUT	1	stylet ? clou fin ?
OUT	1	stylet 12 cm de long, 0,4 cm de large environ, spatule triangulaire
OUT	1	tige, lime ?
OUT	2	grandes tiges torsadées

PAR	1	aiguille
PF	1	éclat
PF	1	éclat de lèvre
PF	1	fr. avec décor d'applique, gladiateur ?
PF	1	fr. avec décor guilloché, brûlé
PF	1	fr. de bord avec guilloché
PF	1	fr. de bord de gobelet, brûlé
PF	1	fr. de bord de petite marmite, Lez.340
PF	1	fr. de fond de gobelet avec décor guilloché
PF	1	fr. de fond de gobelet globulaire ?, caréné ?
PF	1	fr. de fond de marmite tripode avec petit pied de tripode, décor sablé
PF	1	fr. de gobelet avec une lettre sur la panse T ou I
PF	1	fr. Déch. 68, décor de rosette, style Paternus
PF	1	fr. PF ?, Lezoux phase 8 ?, décor guilloché
PF	2	fr. de bord de couvercle
PF	2	fr. de bord de gobelet avec décor guilloché
PF	2	fr. de fond de gobelet
PF	3	fr. avec décor moulé
PF	3	fr. de bord de gobelet
PF	4	fr. de bord de gobelet avec décor sablé
PF	4	fr. de lèvre de gobelet
PF	5	fr. de fond de gobelet avec décor guilloché (recollent)
PF	8	fr. avec décor en épingle
PF	15	fr.
PF	15	fr. avec décor guilloché
PLO	1	fr.
PLO	4	fr. de bord
PRO	1	fr. avec un petit cordon
PRO	1	fr. d'att. d'anse ?
PRO	1	fr. de bord de jatte LTD2/augustéen
PRO	1	fr. de fond
PRO	1	fr. de lèvre
PRO	3	fr.
RED	1	éclat de pied annulaire
RED	1	fr. de bord ?, d'anse ?
RED	1	fr. de bord d'assiette, RED enfumée, pâte micacée
RED	1	fr. de bord de marmite
RED	1	fr. de cordon dolium
RED	1	fr. de fond RED-fine bûché et taillé en quart, Romain ?
RED	1	fr. de lèvre
RED	1	fr. de lèvre d'amphorette
RED	2	fr. de bord du même vase, jatte, RED, pâte sandwich, engobe noir lissé
RED	2	fr. de carène
RED	2	fr. de carène type jatte, Drag. 44, RED enfumé, pâte micacée

RED	2	fr. de carène, brûlé
RED	2	fr. de fond avec petit pied annulaire entier
RED	2	fr. de fond avec petit pied annulaire entier, retouché
RED	2	fr. de fond RED enfumé, pâte micacée
RED	2	fr. de lèvre de pot
RED	3	fr. de carène, RED enfumé, pâte micacée
RED	4	fr. de bord de jatte
RED	6	fr. de bord de pot
RED	13	fr. RED enfumé, pâte micacée
RED	14	fr. de fond
RED	54	fr.
SIG		fr. Drag. 15 avec inscription (d'après la bibliographie)
SIG	1	éclat de fond
SIG	1	fr. de carène d'assiette
SIG	1	fr. de fond avec pied annulaire brûlé
SIG	1	fr. de lèvre
SIG	1	fr. qui a perdu son engobe
SIG	1	gros fr. de carène Drag. 33
SIG	1	petit fr. de carène Drag. 33
SIG	2	éclats de lèvre
SIG	2	fr. de bord de type Ritt. 8
SIG	2	fr. de coupe Hermet 28, Ve B1, soit La Graufesenque soit la phase 4 de Lezoux ?
SIG	2	fr. de fond d'assiette
SIG	5	fr.
SIG	5	fr. de Drag. 37 moulé
SIG	6	éclats
SIG-CG	1	fr. avec décor moulé Drag. 37, phase 5
SIG-CG	1	fr. avec décor moulé Drag. 37, phase 5/7, érodé
SIG-CG	1	fr. avec décor moulé, petites oves lissées, phase 6/7
SIG-CG	1	fr. de bord Drag. 18, Lez.058, phase 5
SIG-CG	1	fr. de bord Drag. 22, Lez.083 ?, bord fortement concave, phase 2/3
SIG-CG	1	fr. de bord Drag. 27, Lez.028, phase 5
SIG-CG	1	fr. de bord Drag. 35, Lez.014, phase 4
SIG-CG	1	fr. de bord Drag. 37, phase 4
SIG-CG	1	fr. de bord Drag. 45, Lez.100, phase 6/7
SIG-CG	1	fr. de bord Lez.043A, phase 5 ?
SIG-CG	1	fr. de bord Lez.044 avec une petite anse, phase 5
SIG-CG	1	fr. de bord Lez.045A, phase 5
SIG-CG	1	fr. de bord Lez.054/055, phase 5/7
SIG-CG	1	fr. de bord Lez.056, phase 5
SIG-CG	1	fr. de carène Drag. 30, phase 5/7, potier Cettus
SIG-CG	1	fr. de Drag. 33, Lez.036, archéologiquement entier, phase 5/7
SIG-CG	1	fr. de fond avec pied annulaire Drag. 37, phase 4
SIG-CG	1	fr. de fond d'assiette, phase 5/7

SIG-CG	1	fr. de fond de plat avec décor guilloché au fond et estampille, P.RISCINIM, Priscinus, Lezoux
SIG-CG	1	fr. de fond Drag. 18 ? Lez.058 ?
SIG-CG	1	fr. de fond Drag. 37, phase 4
SIG-CG	1	fr. de fond Lez.043A ? Avec une rosette
SIG-CG	1	fr. de petit pied annulaire, forme fermée, pot
SIG-CG	1	fr. de phase 5
SIG-CG	1	fr. Lez.088 ? colerette bûchée, phase 5/7
SIG-CG	1	fr. phase 5
SIG-CG	1	fr. Ritt. 12, Lez.094, phase 5
SIG-CG	1	Lez.042, coupe archéologiquement entière brûlée
SIG-CG	2	éclats de bord phase 5/7
SIG-CG	2	fr. avec décor moulé Drag. 37, brûlé
SIG-CG	2	fr. avec décor moulé Drag. 37, phase 6
SIG-CG	2	fr. de bord Drag. 33, Lez.036, phase 5
SIG-CG	2	fr. de bord Drag. 35, Lez.014, phase 5/7
SIG-CG	2	fr. de bord Drag. 37, phase 7 (recolent)
SIG-CG	2	fr. de bord Lez.043A, phase 5 ? (recolent)
SIG-CG	3	fr. de bord Drag. 37, phase 5
SIG-CG	3	fr. de bord Drag. 37, phase 5/7
SIG-CG	3	fr. de bord Lez.056, phase 5/7 (sûrement même vase)
SIG-CG	3	fr. Walter 79, Lez.032A, phase 5/7 (recolent)
SIG-CG	4	fr. avec décor moulé Drag. 37, phase 3/4
SIG-CG	4	fr. avec décor moulé Drag. 37, phase 4
SIG-CG	5	fr. de bord Drag. 37, phase 6/7
SIG-CG	5	fr. de fond Drag. 37, phase 5/7
SIG-SG	1	éclat
SIG-SG	1	éclat de lèvre
SIG-SG	1	éclat de pied
SIG-SG	1	fr. de bord de coupe
SIG-SG	1	fr. de bord Drag. 37
SIG-SG	1	fr. de bord VeC1 (60 - 150 ap. J.-C.)
SIG-SG	1	fr. de bord VeF1 (90 - 150 ap. J.-C.)
SIG-SG	1	fr. de bord, Drag. 33 (20 - 60 ap. J.-C.)
SIG-SG	1	fr. de fond Drag. 15/17 estampille CRA... (1ère moitié du Ier s. ap. J.-C.)
SIG-SG	1	fr. de fond Drag. 33 (60 - 120 ap. J.-C.)
SIG-SG	1	fr. de fond Drag. 33 estampille VITALI, Vitalus (70 - 100 ap. J.-C.)
SIG-SG	1	fr. de fond estampille MESILV, Mesilus (70 - 100 ap. J.-C.)
SIG-SG	1	fr. de fond Ritt. 8, estampille AETNSFF Aetus, vallée du Lot ? Rodez ? (40 - 70 ap. J.-C.)
SIG-SG	1	fr. de fond, Drag. 27 ?
SIG-SG	1	fr. de lèvre Ve B (1 ou 2) (70 - 100 ap. J.-C.)
SIG-SG	1	fr. de petit pied annulaire, forme fermée, pot
SIG-SG	1	fr. de pied annulaire
SIG-SG	1	fr. de pied Drag. 30
SIG-SG	1	vase Ve B1 archéologiquement entier (70 - 100 ap. J.-C.)



SIG-SG	2	fr. de carène Ve F2 (90 - 150 ap. J.-C.)
SIG-SG	2	fr. de Drag. 15 (1 - 60 ap. J.-C.)
SIG-SG	2	fr. de lèvre
SIG-SG	2	fr. de lèvre avec décor de gouttes d'eau Ve A (1 ou 2), (60 - 160 ap. J.-C.)
SIG-SG	3	fr.
SIG-SG	3	fr. de Drag. 37
SIG-SG	4	éclats Drag. 37
TB	1	éclat TB ?
TB	1	fr. colombe
TCA	1	éclat de tegula
TCA	1	fr. d'imbrex
TCA	2	fr. de crochet de tegula
TCA	2	fr. de tegula
TCA	2	fr. de tegula retaillé en pilette
TCA	6	éclats
TN	1	fr. de bord de calice
TN	1	fr. de bord de coupe, Menez 52 (40 - 100 ap. J.-C.)
TN	1	fr. de bord de coupe, Menez 57 (Ier s. ap. J.-C.)
TN	1	fr. de bord de jatte érodé
TN	1	fr. de bord de type Menez 63 (Ier s. ap. J.-C.)
TN	1	fr. de bord de vase globulaire
TN	1	fr. de bord, jatte, TN ?
TN	1	fr. de lèvre
TN	1	fr. de lèvre de type Menez 11
TN	1	fr. de lèvre de type Menez 59 (1ère moitié du Ier s. ap. J.-C.)
TN	1	fr. de lèvre, pot forme fermée
TN	1	fr. d'épaulement
TN	2	fr. de bord de calice avec un décor à la molette sur la carène
TN	2	fr. de bord de jatte
TN	2	fr. de bord, vase bobine
TN	2	fr. proche du fond décor guilloché
TN	3	fr. de bord d'assiette Menez 6
TN	4	fr. de bord
TN	4	fr. de carène
TN	4	fr. de pied annulaire
TN	8	fr. de fond
TN	9	fr. de bord de coupe de type 47/49 (1ère moitié du Ier s. ap. J.-C.)
TN	48	fr.
TR	1	fr. de fond avec petit pied annulaire
TR	1	fr. peut-être le même vase que le précédent
TR	1	fr. proche du bord
TR	2	fr. de bord de plat à cuire milieu IIe - début IIIe s. ap. J.-C. ?
TR	2	fr. de fond de plat à cuire dont l'engobe a presque disparu
TR	2	fr. de fond guilloché de plat

TR	3	fr. de fond de plat à cuire
TR	4	fr.
VER	1	fr. avec un décor de goutte d'eau
VER	1	fr. avec un petit cordon
VER	1	fr. d'anse bleuté sur un verre jaune
VER	1	fr. de bord de bol moderne
VER	1	fr. de bord de gobelet
VER	1	fr. de carène
VER	3	fr.

# Illustration

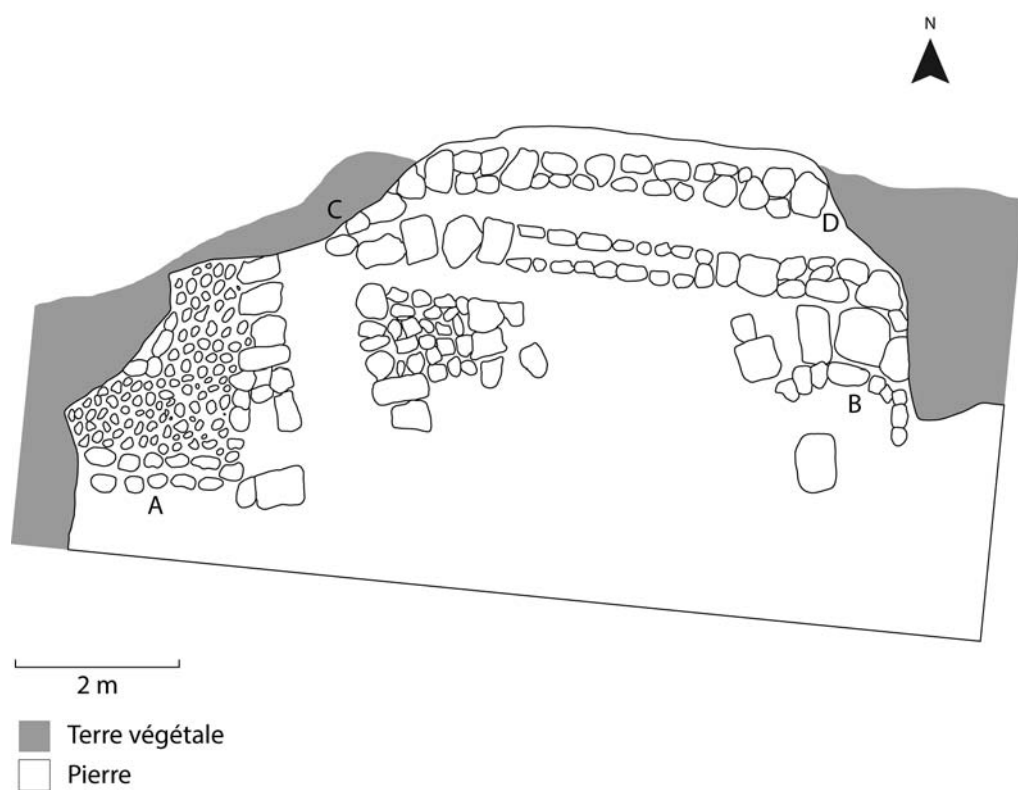


Figure 1 : Plan des vestiges du site des Marys

N°VER\_6

Source : DAO M. Calbris, d'après Vinatié, Baillargeat-Delbos 2002 : 139

# Illustration

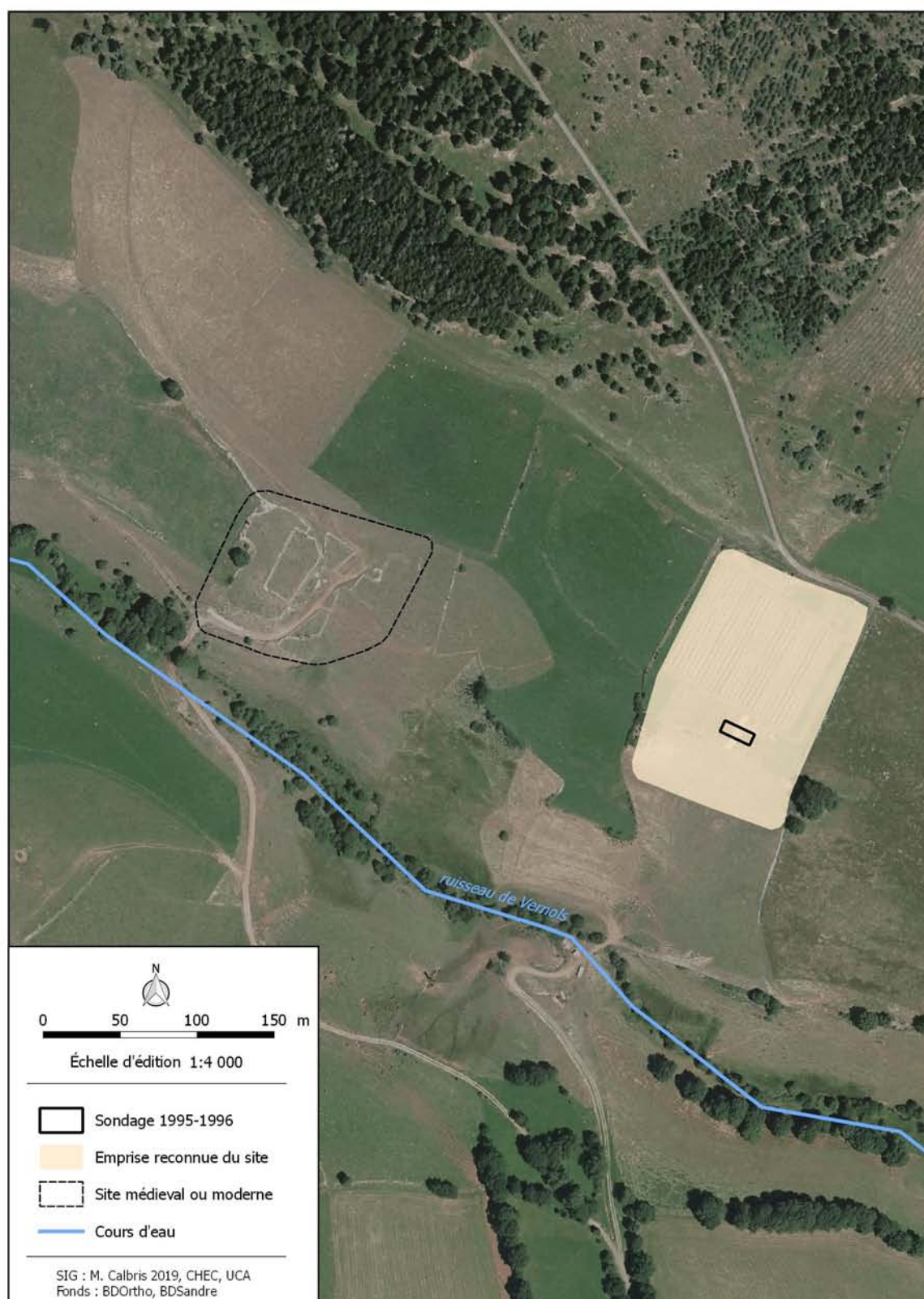


Figure 2 : Carte interprétative du site des Marys

Source : M. Calbris

N°VER\_6

<b>Localisation</b>
---------------------

Commune Vernols

Lieu-dit Montagne des Chandroux

Nom du site La Montagne des Chandroux 2

Rayon d'incertitude (m)

Précision de la localisation 4

Cadastre

Centroïde (Lambert 93)

Année	Section	Parcelle
2016	C2	153, 154

X	688730	Y	6458193	Z	1190
---	--------	---	---------	---	------

**Information de localisation**

Le site se trouve à plus de 300 m de celui d'Encoursouguy. Il domine une source.

**Coordonnées supplémentaires**

X	Y	Z	Description
---	---	---	-------------

<b>Découverte</b>	<b>Intervention</b>	<b>Historiographie</b>
-------------------	---------------------	------------------------

<b>Inventeur</b>	<b>Date</b>	<b>N° CAG</b>	<b>N° Patriarche</b>
Maxime Calbris	2018		

**Intervention**

Maxime Calbris	Prospection pédestre	2018
----------------	----------------------	------

**Historiographie****Interprétation fournie par la bibliographie****Bibliographie**

<b>Résultats</b>	<b>Interprétation</b>
------------------	-----------------------

**Travail de terrain pendant la thèse**

Le site n'a pas été mentionné ou localisé précédemment. C'est au cours des prospections que nous avons pu mettre en évidence une concentration de céramique antique autour d'un enclos quadrangulaire d'environ 3500 m<sup>2</sup> (65 x 43 x 63 x 50). L'angle sud-est forme un arrondi (figures 1 et 2).

**Occupation protohistorique****Occupation médiévale**

<b>Élément de construction</b>	<b>Structure</b>	<b>Activité</b>	
Moellon <i>Tegula</i>	Mur Structure bâtie		
<b>Type de superficie</b>	<b>Surface (ha)</b>	<b>Phase chronologique</b>	<b>Datation siècle</b>
Emprise reconnue du site	0,6	Second Âge du Fer La Tène D2b Antiquité Augustéen Haut-Empire	Ie s. av. J.-C. Ie s. ap. J.-C. Ile s. ap. J.-C.
<b>N° d'UP</b>	367, 478 à 480		
<b>Précision de la datation</b>	3		
<b>Typologie descriptive</b>	Site		
<b>Interprétation</b>	Établissement	Petit établissement agropastoral	
<b>Mobilier archéologique</b>	<b>Somme du mobilier</b>	109	

<b>Code</b>	<b>Nbr</b>	<b>Description</b>
AMP	1	éclat
BRU	1	fr. de bord de pot
CB	1	fr. d'anse quadrilobée brûlée

CB	1	fr. de bord de cruche
CB	1	fr. de fond
CB	1	fr. d'épaulement
CB	16	fr.
CNT	1	fr. de bord de pot
CNT	1	fr. de lèvre
CNT	3	fr.
COX	1	fr. avec canneures d'amphorette
COX	1	fr. de bord de gobelet
COX	1	fr. de bord de pot
COX	1	fr. de lèvre de cruche
COX	2	fr. d'anse
COX	2	fr. de fond
COX	4	fr. de lèvre
COX	36	fr.
CRG	1	fr. pâte de CRG
DIV	3	échantillons de roche volcanique légère
FER	1	clou
FER	2	fr. indéterminé
GRI-ARD	1	fr.
GRI-ARD	1	fr. avec cannelures
GRI-ARD	1	fr. décoré à la molette
IND	4	éclats
LIT	1	fr. triangulaire, une face polie
LIT	1	silex ?
MOD	1	fr. de fond
MOD	4	fr.
PRO	1	fr.
PRO	1	fr. de lèvre
RED	1	fr. de fond
RED	3	fr.
SIL	1	fr. proximal ou proximo-mésial d'un produit allongé, débitage à la pierre
TCA	1	gros fr. de crochet de tegula
TN	1	fr. de lèvre de jatte
TN	1	fr. de lèvre Lamboglia 5/7 ?
TN	3	fr.

# Illustration

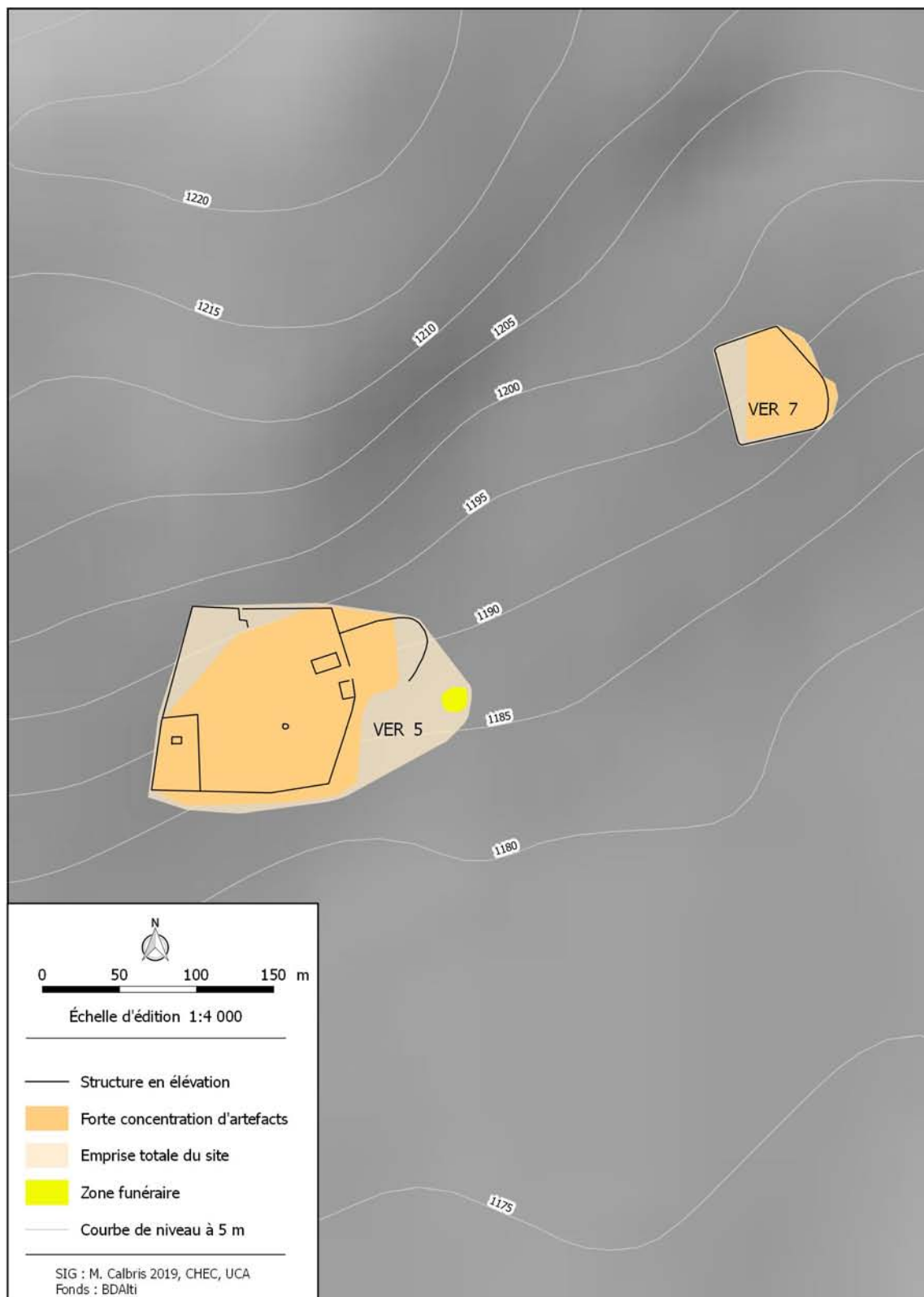


Figure 1 : Plan des sites de la Montagne des Chandroux

Source : M. Calbris

N°VER\_5

N°VER\_7

# Illustration

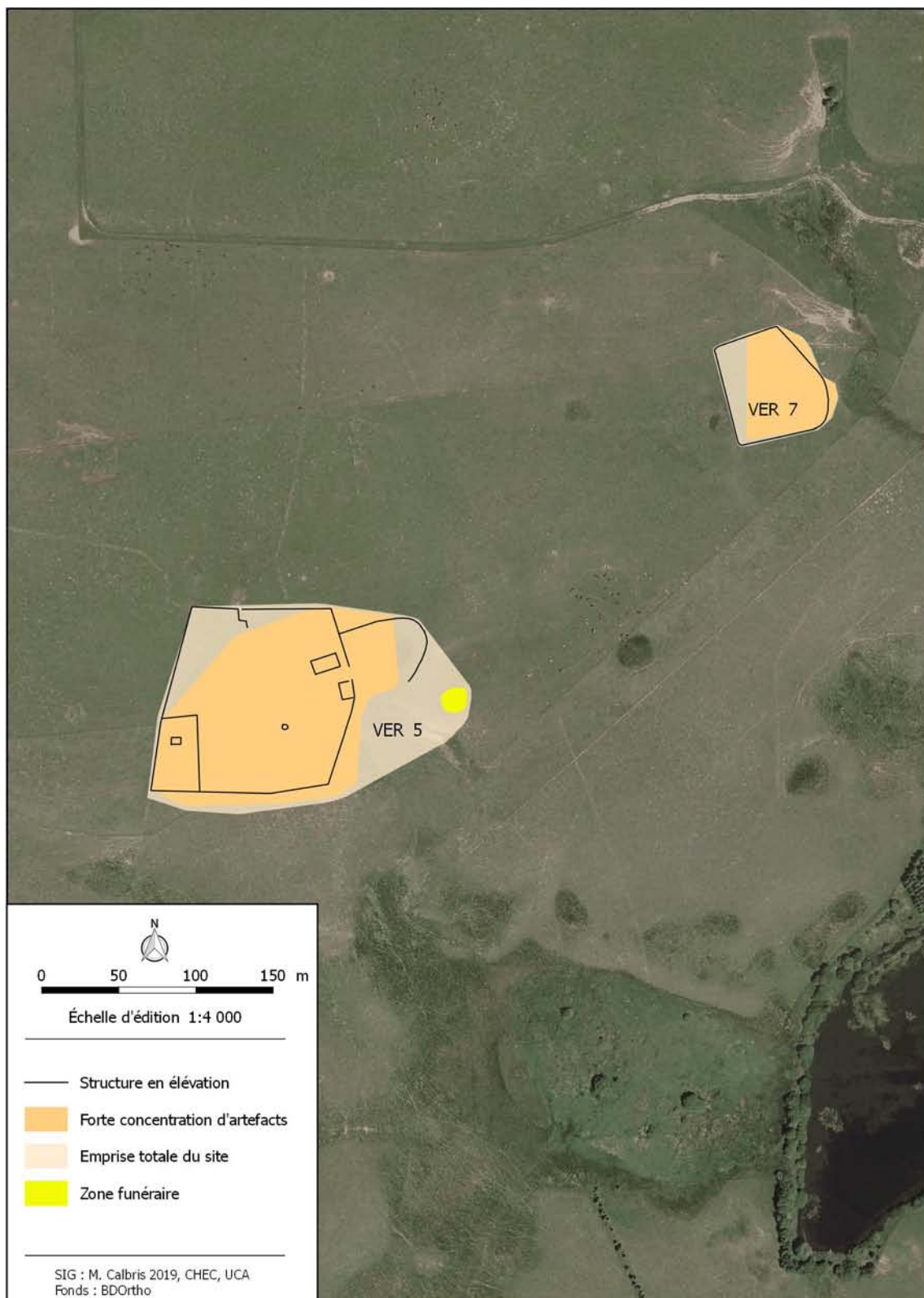


Figure 2 : Plan des sites de la Montagne des Chandroux

Source : M. Calbris

N°VER\_5

N°VER\_7



<b>Localisation</b>
---------------------

Commune Vernols

Lieu-dit La Montagne des Chandroux

Nom du site Bois des Plaines de Vidal

Rayon d'incertitude (m) 200

Précision de la localisation 3

## Cadastre

## Centroïde (Lambert 93)

Année	Section	Parcelle
2016	C2	152

X	688124	Y	6458922	Z	1215
---	--------	---	---------	---	------

## Information de localisation

Le site se trouverait « à l'ouest du Bois des Plaines (altitude 1215 m) [à la limite des trois communes Vernols, Ségur, et Landeyrat] » (Provost, Vallat 1996 : 174).

## Coordonnées supplémentaires

X	Y	Z	Description
---	---	---	-------------

<b>Découverte</b>	<b>Intervention</b>	<b>Historiographie</b>
-------------------	---------------------	------------------------

<b>Inventeur</b>	<b>Date</b>	<b>N° CAG</b>	<b>N° Patriarche</b>
Alphonse Vinatié	1996	253-001	

## Intervention

Alphonse Vinatié	Prospection pédestre	1996
------------------	----------------------	------

## Historiographie

Le site n'est mentionné que dans la *Carte archéologique*. Les auteurs affirment qu'Alphonse Vinatié pensait y avoir trouvé un sanctuaire de hauteur. Il faut se demander si les auteurs n'ont pas confondu la présence d'un site à l'endroit indiqué par A. Vinatié avec le site d'Encorsouguy. Deux informations convergent pour confirmer la présence d'un site à l'endroit indiqué par l'archéologue amateur. La première est la mention du site sur la carte de Vernols dans la *Carte archéologique* (Provost, Vallat 1996 : fig. 165, p. 174), la deuxième résulte dans l'altitude mentionnée : 1215 m. Cette précision ne peut être atteinte sur la carte IGN 1/25000e qu'à l'endroit exact de la convergence des trois communes (Vernols, Ségur, Landeyrat). Malheureusement, aucune description ne fait mention des découvertes réalisées sur ce site.

## Interprétation fournie par la bibliographie

Alphonse Vinatié	Occupation
------------------	------------

## Bibliographie

- Provost M., Vallat P. (1996) *Carte Archéologique de la Gaule - le Cantal*. Paris : Fondation Maison des Sciences de l'Homme, p. 174.

<b>Résultats</b>	<b>Interprétation</b>
------------------	-----------------------

## Travail de terrain pendant la thèse

Les prospections pédestres menées en 2018 ont appréhendé l'espace au nord du point indiqué par A. Vinatié. Aucun indice n'est venu confirmer la présence d'un site. L'absence de découverte et la vacuité des sources nous incitent à rester prudent et de classer cette entité archéologique comme une donnée bibliographique.

## Occupation protohistorique

## Occupation médiévale

<b>Élément de construction</b>	<b>Structure</b>	<b>Activité</b>
<b>Type de superficie</b>	<b>Surface (ha)</b>	<b>Phase chronologique</b>
<b>N° d'UP</b>		Antiquité
<b>Précision de la datation</b>	1	

**Typologie descriptive** Autre donnée bibliographique

**Interprétation** Établissement

**Mobilier archéologique** Somme du mobilier

**Code Nbr Description**

<b>Localisation</b>
---------------------

Commune Vernols

Lieu-dit Lascrouit

Nom du site Lascrouit

Rayon d'incertitude (m)

Précision de la localisation 4

## Cadastre

## Centroïde (Lambert 93)

Année	Section	Parcelle
2017	ZE	18, 21
2017	ZD	23 à 26

X 692442 Y 6456994 Z 1100

**Information de localisation**

Le site se trouve sur un vaste replat abrité des vents d'ouest par la montagne des Mamours.

**Coordonnées supplémentaires**

X	Y	Z	Description

Découverte		Intervention	Historiographie
------------	--	--------------	-----------------

Inventeur	Date	N° CAG	N° Patriarche
Maxime Calbris	2018		

Maxime Calbris

2018

**Intervention**

Maxime Calbris

Prospection pédestre

2018

**Historiographie****Interprétation fournie par la bibliographie****Bibliographie**

Résultats	Interprétation
-----------	----------------

**Travail de terrain pendant la thèse**

Certaines parcelles en labours ont permis d'appréhender le site de Lascrouit. Parmi les tessons ramassés, 90 sont protohistoriques. Ils attestent une occupation de la fin de l'Âge du Bronze ou du début de l'Âge du Fer. 322 fragments de l'époque moderne et contemporaine montrent une pratique d'amendement sur ces terres. Le site antique se développe sur une grande surface, plus de 6 ha, et reste cohérent d'un point de vue chronologique (figure 1). Les prés autour des parcelles labourées ont été prospectés mais ne montrent qu'un épandage antique. On peut remarquer l'absence de signes d'occupation du Bas-Empire et une occupation entre le VI<sup>e</sup> et le VIII<sup>e</sup> s.

**Occupation protohistorique**

Occupation

Protohistoire  
Âge du Bronze final  
Premier Âge du Fer

**Occupation médiévale****Élément de construction**

Hypocauste  
*Tegula*

**Structure****Activité****Type de superficie**

Zone à forte concentration

**Surface (ha)**

3,7

**Phase chronologique**

Second Âge du Fer

**Datation siècle**I<sup>e</sup> s. av. J.-C.

Emprise reconnue du site

7

La Tène D2b

I<sup>e</sup> s. ap. J.-C.

N° d'UP 313, 450 à 459

Antiquité

II<sup>e</sup> s. ap. J.-C.

Précision de la datation 3

Augustéen

III<sup>e</sup> s. ap. J.-C.

Haut-Empire

Typologie descriptive Site

Interprétation Établissement Villa hypothétique

Mobilier archéologique Somme du mobilier 855

Code	Nbr	Description
CB	1	fr. d'anse avec trois incisions au couteau
CB	1	fr. d'épaulement
CB	5	fr.
CLA	3	fr.
CNT	1	fr. de lèvre
CNT	1	fr. d'épaulement, surf. micacée
CNT	2	fr. d'épaulement
CNT	8	fr.
COX	1	éclat
COX	1	éclat de lèvre
COX	1	fr. avec décor ?
COX	1	fr. avec deux cannelures
COX	1	fr. avec deux cannelures, jatte
COX	1	fr. avec deux petits cordons
COX	1	fr. avec un cordon
COX	1	fr. avec un cordon, COX, antiquité tardive ?, ou moderne ?
COX	1	fr. d'anse
COX	1	fr. d'att. inf. d'anse
COX	1	fr. de bord de jatte à bord rentrant
COX	1	fr. de bord de mortier
COX	1	fr. de bord de type Menez 59, pâte claire, revêtement de surface sombre
COX	1	fr. de bord HMA ?
COX	1	fr. de bord, grande coupe tronconique ?
COX	1	fr. de carène ou de fond ?
COX	1	fr. de col
COX	1	fr. de col, antique ?
COX	1	fr. de fond brûlé
COX	1	fr. de fond, antique ?
COX	1	fr. de lèvre de cruche
COX	1	fr. de lèvre de cruche avec lèvre moulurée
COX	1	fr. de lèvre de gobelet
COX	1	fr. de lèvre de jatte
COX	1	fr. de lèvre de pot
COX	1	fr. de lèvre de type lamboglia 5/7, céramique à pâte claire
COX	1	fr. d'épaulement de pot
COX	1	fr. d'épaulement de type bouilloire
COX	1	fr. d'épaulement mouluré de pot
COX	1	fr. d'épaulement, antique ?
COX	2	fr. avec une cannelure
COX	2	fr. de bord de jatte

COX	2	fr. de col de pot
COX	2	fr. de pied de tripode
COX	3	fr. de bord à lèvre à petit marli
COX	3	fr. romain ?
COX	5	fr. de dolium ou d'amphorette
COX	7	fr. de bord de pot
COX	8	fr. de carène
COX	9	fr. de fond
COX	11	fr. d'épaulement
COX	173	fr.
DIV	1	gros fr. de chaux
DIV	1	petit fr. de chaux
DIV	2	fr. de chaux
DIV	3	gros fr. d'ardoise
DIV	5	petits fr. d'ardoise
DOL	1	gros fr. avec gros cordon
DOL	9	fr.
ENG	1	fr.
ENG	1	fr. de bord de jatte, ENG/OEC ?
FER	1	anneau moderne
FER	1	clou moderne
FER	1	fourchette en fer
FER	1	fr. de clou
FER	1	fr. de fer à bœuf
FER	1	fr. de poignée
FER	1	tôle moderne
FIN	1	fr. brûlé
FIN	1	fr. de col de gobelet
FIN	1	fr. décoré à la cordelette
FIN	1	fr. décoré à la molette
FIN	1	fr. d'épaulement avec petit décor à la molette
FIN	5	fr.
FUS	1	fr. de fusaiole
GLA	1	fr. de bord
GLA	5	fr. de vieille glacure
GLA	190	fr.
GRF	1	fr. de bord
GRI-ARD	1	fr. d'épaulement
HYP	1	fr. de bord de tubulure
IND	1	fr. d'anse avec 4 moulures conservées, CB ?, moderne ?
IND	10	fr.
MED/MOD	49	fr.
MIC	1	fr.
MOD	1	fr. de bord

MOD	1	fr. de brique moderne ?
MOD	1	fr. d'épaulement
MOD	1	fr. MOD ?
MOD	2	fr. d'anse
MOD	2	fr. de tuile moderne
MOD	69	fr.
PLO	2	fr. de plombifère ? ou moderne ?
PLO	3	fr. de plombifère ? vieille glacure ?
PRO	1	fr. avec un bouelet circulaire et troué, fonction indéterminée, passoire ?
PRO	1	fr. avec un petit cordon rajouté avec impressions à la baguette
PRO	1	fr. d'épaulement proche du bord
PRO	1	fr. retaillé ?, PRO ?
PRO	1	gros fr. avec surf. ext. et int. lissées
PRO	1	gros fr. d'épaulement avec surf. ext. et int. lissées
PRO	1	petit fr. d'épaulement avec surf. ext. et int. lissées
PRO	2	fr. de fond, PRO ?
PRO	3	fr. de bord, AdB/AdF ?
PRO	3	fr. PRO ?
PRO	4	fr. avec surf. ext. lissée
PRO	10	fr. PRO ?
PRO	60	fr.
RED	1	éclat de lèvre ? RED ? très érodé
RED	1	fr. de lèvre de pot
RED	1	fr. d'épaulement
RED	10	fr.
SIG	1	fr. de lèvre sans engobe
SIG	1	fr. sans engobe
SIG	4	éclats
SIG	6	éclats sans engobe
SIG-CG	1	éclat de bord phase 7
SIG-CG	1	éclat de lèvre phase 5
SIG-CG	1	éclat Drag. 33, phase 7
SIG-CG	1	éclat phase 5/7
SIG-CG	1	éclat phase 7
SIG-CG	1	éclat phase 7
SIG-CG	1	fr. de fond Drag. 18, phase 7
SIG-CG	1	fr. de fond, Lez.058P ?, phase 4/5
SIG-CG	1	fr. de pied annulaire, phase 7
SIG-CG	1	fr. phase 5
SIG-CG	2	éclats phase 5
SIG-SG	1	éclat
SIG-SG	1	éclat, sigillée de Gaule du Sud ?
SIG-SG	2	éclats ?
TCA	1	éclat de crochet de tegula

TCA	6	fr. d'imbrex
TCA	8	fr. de crochet de tegula
TCA	11	fr. de tegula
TCA	24	éclats de TCA
TN	1	éclat
TN	1	fr. avec décor à la molette
TN	1	fr. de bord de pot ?
TN	1	fr. de lèvre de type Menez 57 (1 - 50 ap. J.-C.)
TN	2	fr.
VER	1	fr. antique
VER	1	fr. de bord de bouteille cylindrique
VER	1	fr. de bord de gobelet, Ier s. ap. J.-C. ?
VER	1	fr. de côte, coupe ou bol côtelé ?
VER	2	fr. moderne ? avec un décor

<b>Localisation</b>
---------------------

Commune Vernols

Lieu-dit Lascrouit

Nom du site Lascrouit

Rayon d'incertitude (m)

Précision de la localisation 4

## Cadastre

## Centroïde (Lambert 93)

Année	Section	Parcelle
2017	ZE	18, 21
2017	ZD	23 à 26

X 692442 Y 6456994 Z 1100

**Information de localisation**

Le site se trouve sur un vaste replat abrité des vents d'ouest par la montagne des Mamours.

**Coordonnées supplémentaires**

X	Y	Z	Description

Découverte		Intervention	Historiographie
------------	--	--------------	-----------------

Inventeur	Date	N° CAG	N° Patriarche
Maxime Calbris	2018		

Maxime Calbris

2018

**Intervention**

Maxime Calbris	Prospection pédestre	2018
----------------	----------------------	------

**Historiographie****Interprétation fournie par la bibliographie****Bibliographie**

Résultats	Interprétation
-----------	----------------

**Travail de terrain pendant la thèse**

Certaines parcelles en labours ont permis d'appréhender le site de Lascrouit. Parmi les tessons ramassés, 90 sont protohistoriques. Ils attestent une occupation de la fin de l'Âge du Bronze ou du début de l'Âge du Fer. 322 fragments de l'époque moderne et contemporaine montrent une pratique d'amendement sur ces terres. Le site antique se développe sur une grande surface, plus de 6 ha, et reste cohérent d'un point de vue chronologique (figure 1). Les prés autour des parcelles labourées ont été prospectés mais ne montrent qu'un épandage antique. On peut remarquer l'absence de signes d'occupation du Bas-Empire et une occupation entre le VIe et le VIIIe s.

**Occupation protohistorique**

Occupation

Protohistoire

**Occupation médiévale**

Élément de construction		Structure	Activité
<b>Type de superficie</b>	<b>Surface (ha)</b>	<b>Phase chronologique</b>	<b>Datation siècle</b>
Zone à forte concentration	3,7	Antiquité tardive	VIe s. ap. J.-C.
Emprise reconnue du site	7	Moyen Âge	VIIe s. ap. J.-C.
		Haut Moyen Âge	VIIIe s. ap. J.-C.

N° d'UP 313, 450 à 459

Précision de la datation 3

Typologie descriptive Site



Interprétation Établissement Site indéterminé

**Mobilier archéologique Somme du mobilier 35**

Code	Nbr	Description
HMA	1	fr. avec trois rainures parallèles
HMA	1	fr. d'anse
HMA	1	fr. de bord à lèvre triangulaire, pot, VIe - VIIe s.
HMA	1	fr. de bord à lèvre triangulaire, pot, VIe - VIIe s.
HMA	1	fr. de bord d'assiette, commune sombre
HMA	1	fr. de bord de cruche ou pichet
HMA	1	fr. de bord de cruche, pichet ?
HMA	1	fr. de bord de petit pot
HMA	1	fr. de bord de pot fin VIIe - VIIIe s.
HMA	1	fr. de bord de pot, commune claire, VIe - VIIe s.
HMA	1	fr. de bord de pot, commune claire, VIIe - VIIIe s.
HMA	1	fr. de bord de pot, commune sombre VIIe - VIIIe s.
HMA	1	fr. de lèvre d'assiette
HMA	1	fr. de lèvre de marmite
HMA	1	fr. de lèvre de pot, commune sombre
HMA	1	fr. d'épaulement, HMA ?
HMA	5	fr. HMA ?
HMA	14	fr.

# Illustration

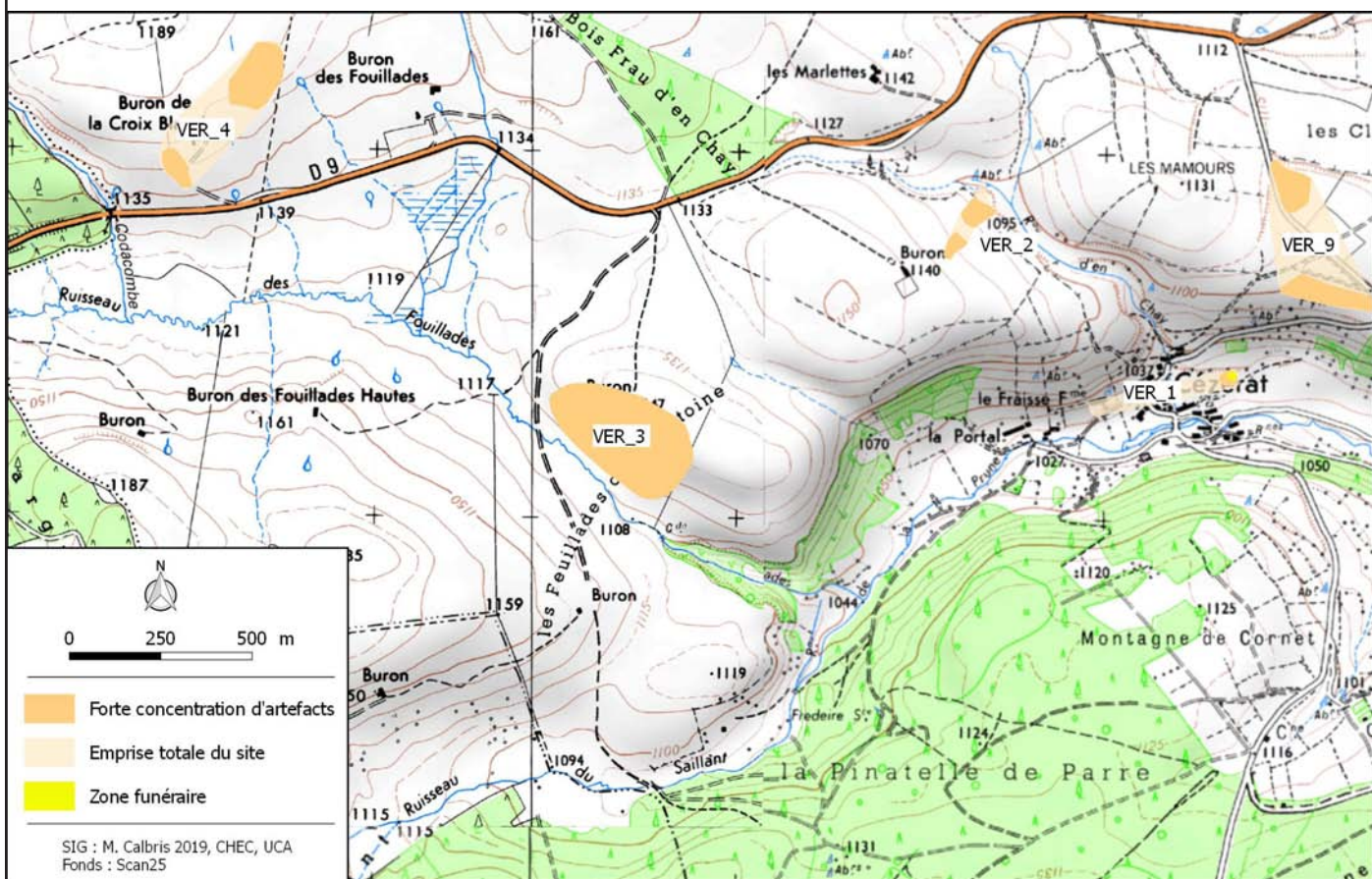


Figure 1 : Carte des fermes de Vernols

Source : M. Calbris

N°VER\_1 à 4  
N°VER\_9