

EXCLU du PRÊT

UNIVERSITÉ DE BORDEAUX III

CLAIRE HANUSSE

L'ARTISANAT DE LA POTERIE DE TERRE
EN BORDELAIS-BAZADAIS DU MOYEN AGE AU XVIII^e SIECLE
D'APRES LES SOURCES ECRITES

II

TABLEAUX, CARTES,
PLANCHES ET FIGURES



817

Thèse présentée sous la direction de
Monsieur le Professeur Jacques Gardelles

1988

SCD BORDEAUX 3



3SCD0151760


UNIVERSITÉ DE BORDEAUX III

TLR 7139.3
% 88
- 5x - 16 - 2

CLAIRE HANUSSE

EXCLU du PRÊT

L'ARTISANAT DE LA POTERIE DE TERRE
EN BORDELAIS-BAZADAIS DU MOYEN AGE AU XVIII^e SIECLE
D'APRES LES SOURCES ECRITES



II

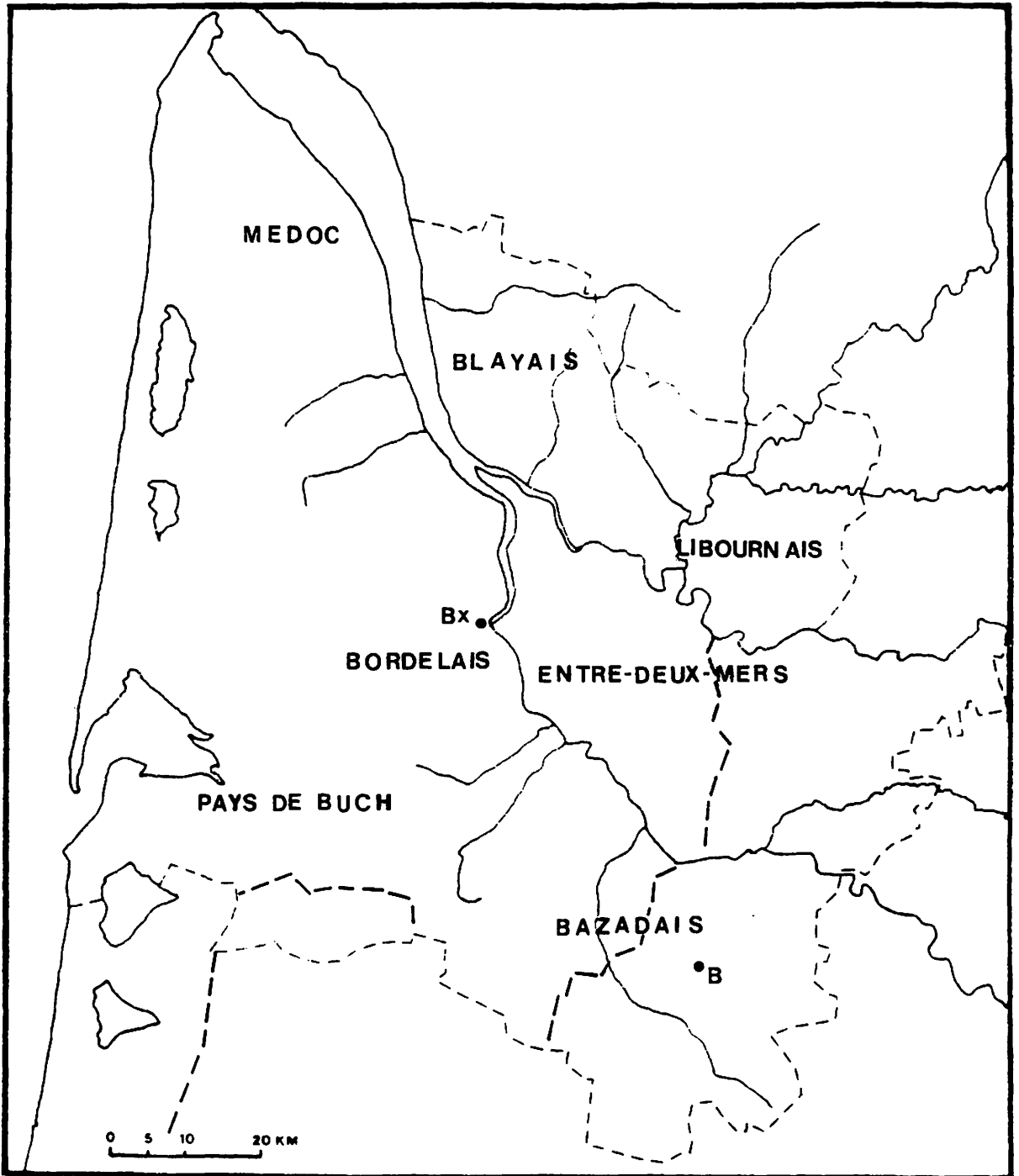
TABLEAUX, CARTES,
PLANCHES ET FIGURES

Thèse présentée sous la direction de
Monsieur le Professeur Jacques Gardelles

1988

TABLE DES MATIERES DU VOLUME II

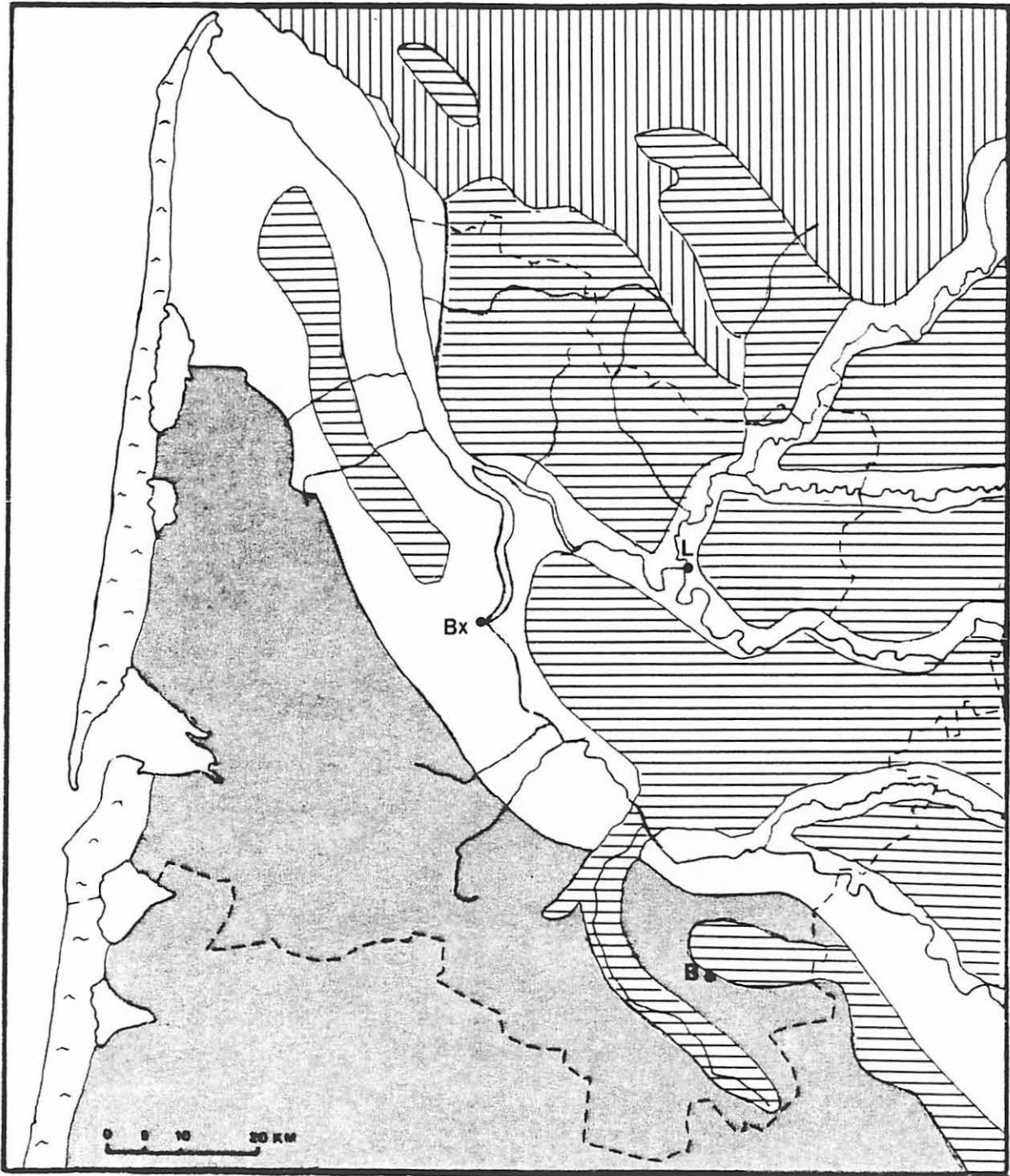
RECUEIL DES TABLEAUX, CARTES, PLANCHES ET FIGURES :	p. 1
Table des cartes :	p. 78
Table des tableaux :	p. 79
Tables des figures :	p. 80
Tables des planches:	p. 83








--- Limites des diocèses de Bordeaux et Bazas

--- Limites du département de la Gironde

Carte 1 : Les "Pays" du Bordelais-Bazadais.

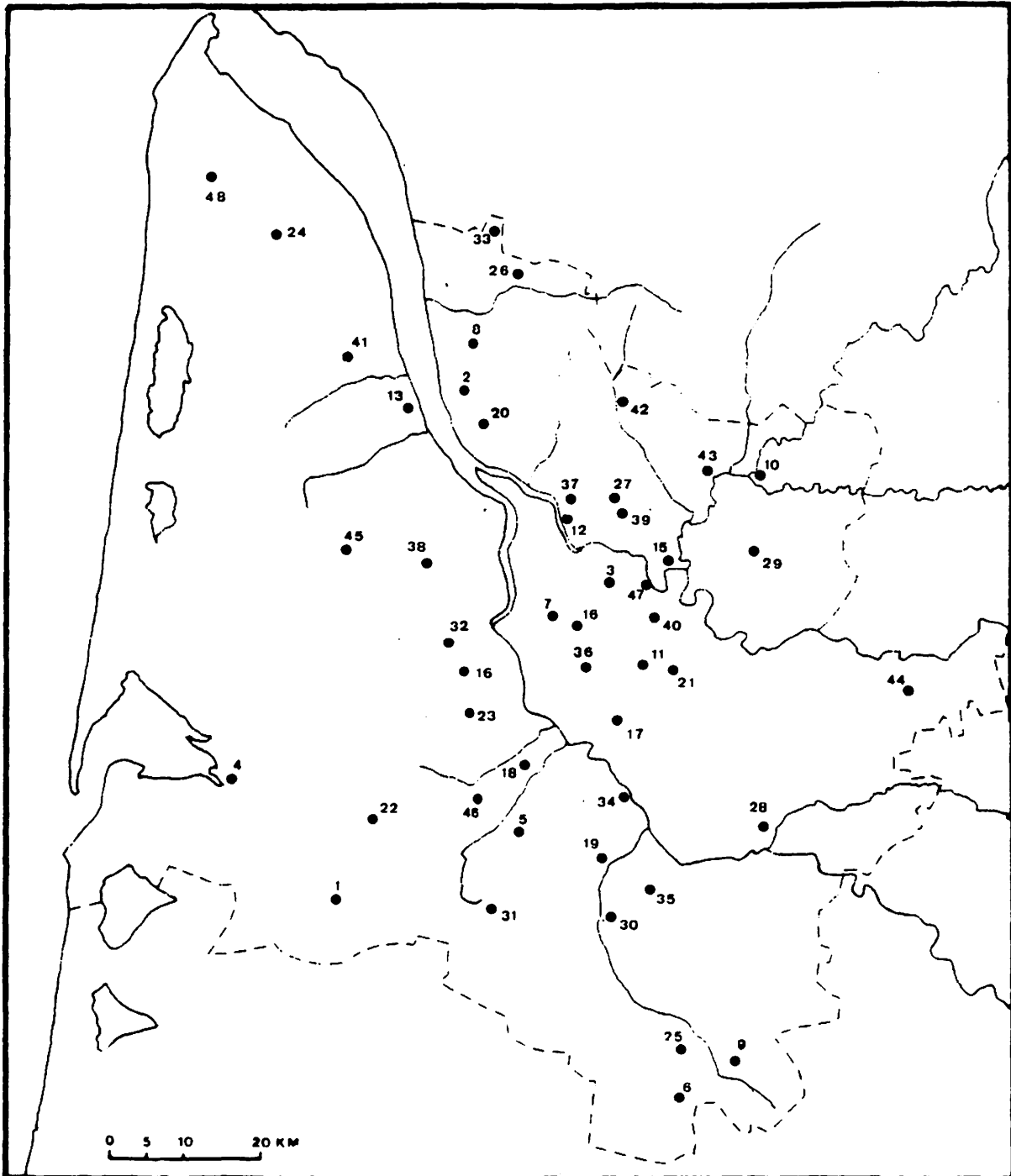


- | | | | |
|--|-------------------------|---|--------------------------------|
|  | Crétacé |  | Quaternaire : dunes côtières |
|  | Tertiaire |  | Quaternaire : sable des Landes |
|  | Quaternaire : alluvions | | |

Carte 2 : Carte simplifiée de la géomorphologie de la Gironde.

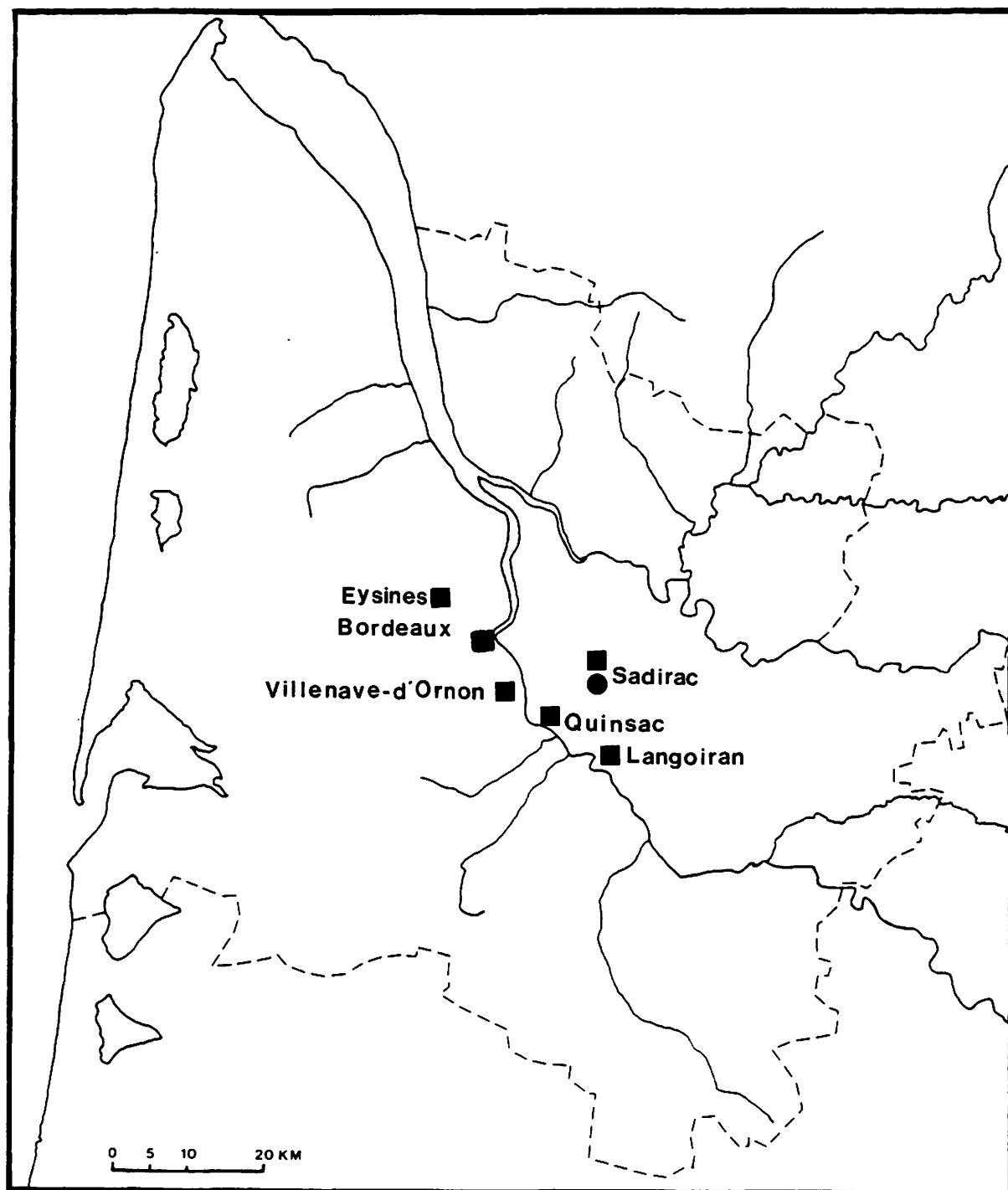
R E G I O N	CONTEXTE GEO-MORPHO.	DESCRIPTION SOMMAIRE DES ARGILES	LOCALISATION SOMMAIRE
RIVE DROITE DE LA DORDOGNE	1- Affleurement du sidérolithique (tertiaire)	Argiles blanches (réfractaire)	Région de Marcillac
	2- Molasses du Fronsadais (tertiaire)	Argiles carbonatées jaunâtres	Région Laruscade, Marangin, Abzac....
	3- Bourrelets de crue de plaine d'inondation autour de G1 F (quaternaire)	Argiles calcaires parfois silteuses	Région de Lansac
ENTRE-DEUX-MERS	1- "Terre-Tap" chenaux dans Fu-p (quaternaire)	Argiles silteuses bleues à trou	Région : centre plateau de l'Entre-Deux-Mers dont Sadirac
	2- Argilo-limoneux dans (CF) (quaternaire)	Argiles verdâtres	Tout le plateau de l'Entre-Deux-Mers.
	3- Molasses du Fronsadais (tertiaire)	Argiles carbonatées jaunâtres	Basses vallées du Dropt et affluents
RIVE GAUCHE DE LA GARONNE	1- "type Brach" dans formation de Dépée (FXa) (quaternaire)	Argiles silteuses grises	Médoc, Sud de Bordeaux Saucats, Cestas...
	2- Intercalations (F1) dans nappe alluviale de la Garonne (quaternaire).	Argiles verdâtres plus ou moins barriolées	Vallées de cours d'eau (dont le Ciron) Cabanac, Villagrains, Origne.....

Tableau 1 : Ressources minéralogiques de la Gironde.



Carte 3 : Données toponymiques tirées de la carte de Cassini : les tuileries.

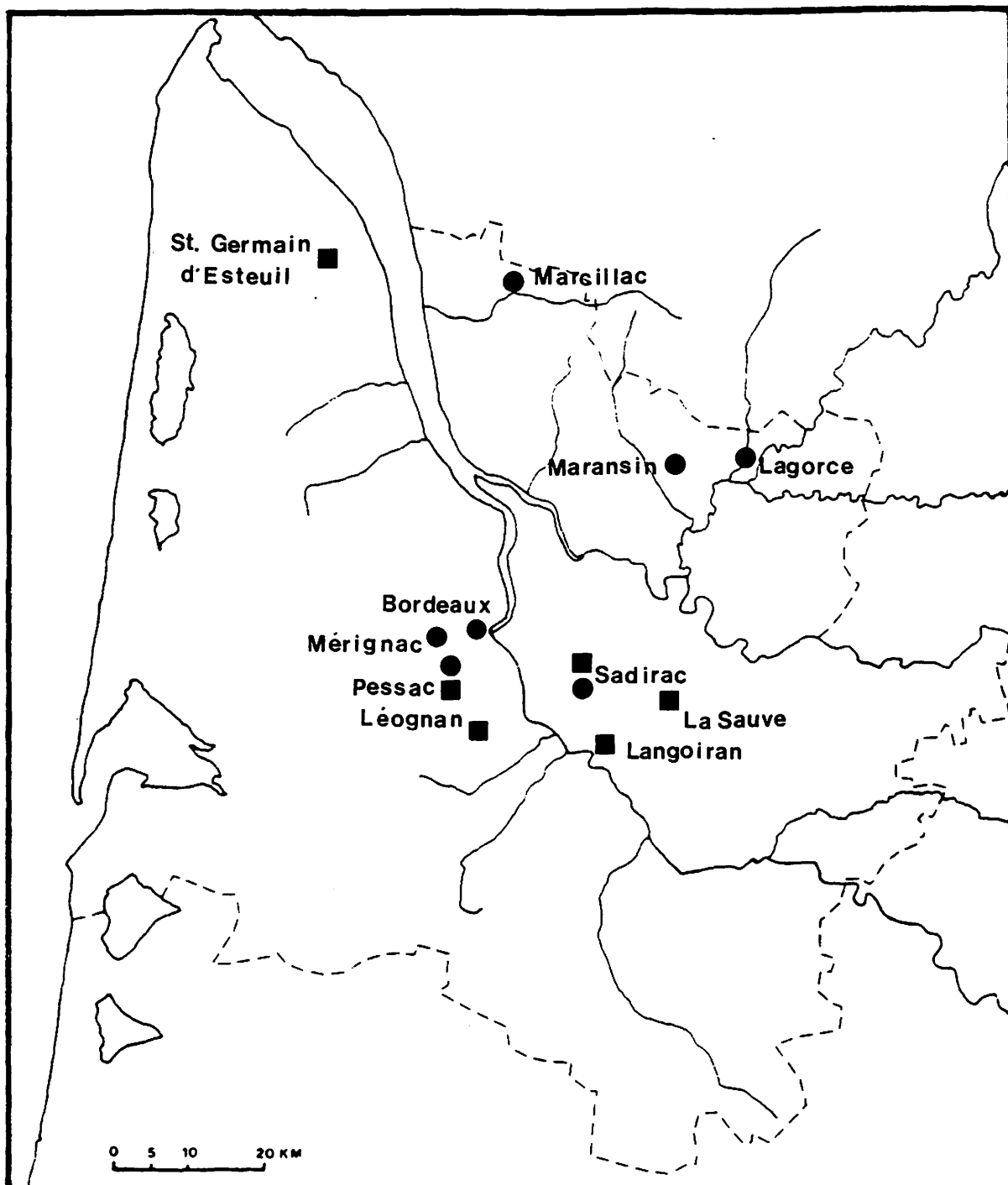
1. Beliet; 2. Berson; 3. Beychac-et-Caillau; 4. Biganos; 5. Cabanac; 6. Captieux; 7. Carignan; 8. Cartelègue; 9. Castelnau-de-Cernès; 10. Coutras; 11. Créon; 12. Cubzac; 13. Cussac; 14. Fargues; 15. Fronsac; 16. Gradignan; 17. Haux; 18. Labrède; 19. Landiras; 20. Lansac; 21. La Sauve; 22. Le Barp; 23. Léognan; 24. Lesparre; 25. Lucmau; 26. Marcillac; 27. Mouillac; 28. Morizès; 29. Néac; 30. Noaillan; 31. Origne; 32. Pessac; 33. Pleine-Selve; 34. Podensac; 35. Roaillan; 36. Sadirac; 37. Saint-André-de-Cubzac; 38. Saint-Aubin; 39. Saint-Genès-de-Fronsac; 40. Saint-Germain-du-Puch; 41. Saint-Laurent-et-Benon; 42. Saint-Mariens; 43. Saint-Martin-de-Laye; 44. Saint-Quentin-de-Cap-Long; 45. Salaunes; 46. Saucats; 47. Vayres; 48. Vensac.



■ Paroisse où est attestée au moins une tuilerie

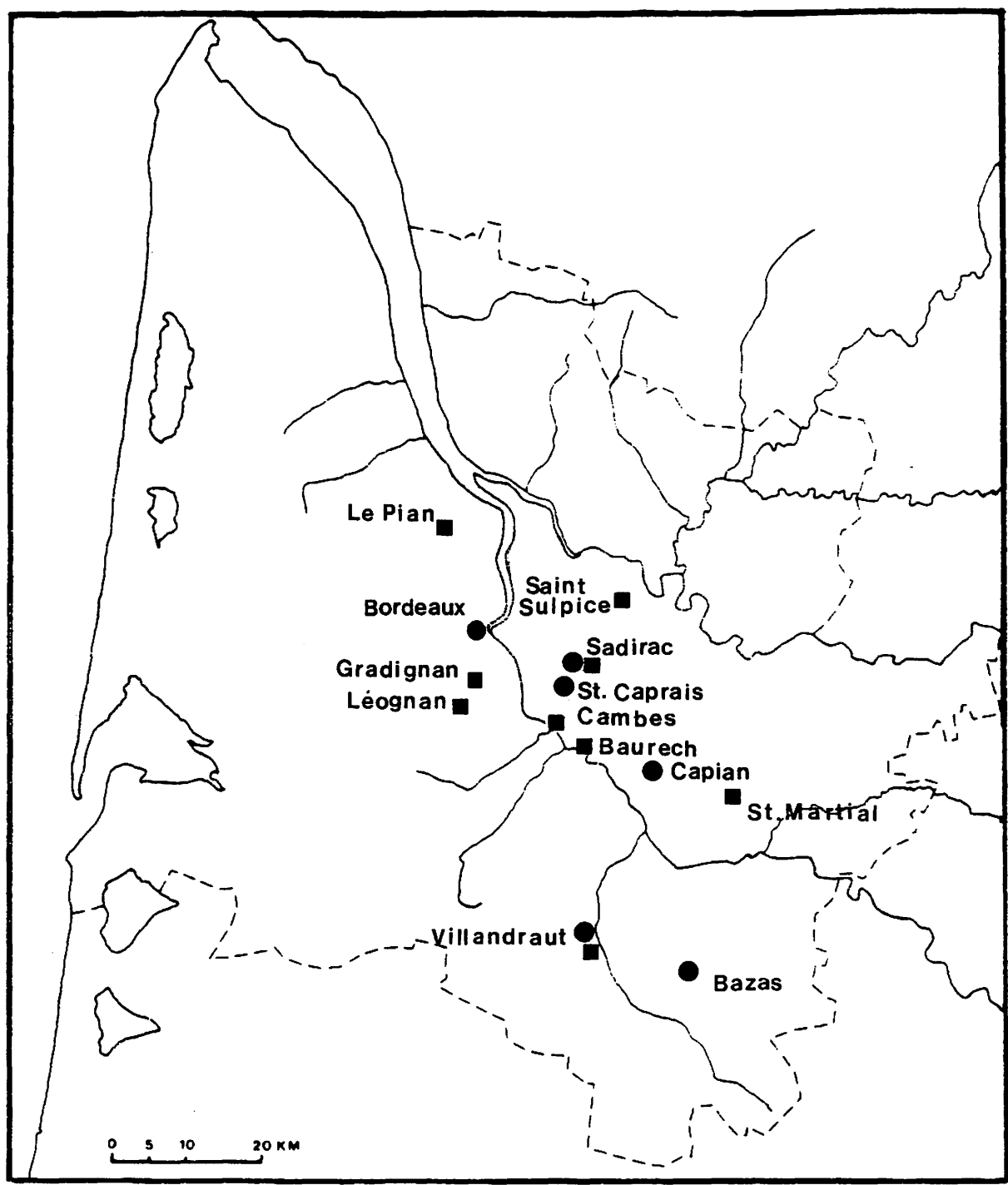
● Paroisse où est attestée au moins une poterie

Carte 4 : Sites de tuileries et de poteries attestés au Moyen Age
(Bordelais-Bazadais).



- Paroisse où est attestée au moins une tuilerie
- Paroisse où est attestée au moins une poterie

Carte 5 : Sites de tuileries et de poteries attestés au XVI^e siècle (Bordelais-Bazadais).



- Paroisse où est attestée au moins une tuilerie
- Paroisse où est attestée au moins une poterie

Carte 6 : Sites de tuileries et de poteries attestés aux XVII^e et XVIII^e siècles (Bordelais-Bazadais).

SITES	PRODUCTIONS
SADIRAC	broq, broq viney, broquet, cruches, pot, bontemps, casote, mortyer, aulnyère, chauffette, terrine ...
LAGORCE	chauffette, plat, écuelle vernissés
MARANSIN	pot nègre
MARCILLAC	bugadey
LEGNAN	(b)irgnet, mondailh
BORDEAUX	?
MERIGNAC	carrot blanc, carrot vert

Tableau 2 : Nature des productions de poteries dans les ateliers connus au XVI^e siècle.

	Paroisses	Moyen Age	XVI ^e s.	XVII ^e S.	XVIII ^e s.	XIX ^e s.
1	SADIRAC	* o	* o	* o	* o	*
2	BORDEAUX	o	*			
3	EYSINES	o			o	* o
4	LANGOIRAN	o	o			
5	QUINSAC	o				
6	VILLENAVE-D'ORNON	o				
7	PESSAC		* o			o
8	MARANSIN		*			o
9	MARCILLAC		*			o
10	MERIGNAC		*			o
11	LAGORCE		*			o
12	LEGNAN		* o			o
13	BRANNE		o	o		
14	CAMBES		o	o		o
15	CERONS		o	o		
16	LA SAUVE		o			
17	ST. GERMAIN D'EST.		o	o	o	
18	SAINT-CAPRAIS			*	*	
19	VILLANDRAUT			* o		
20	BAZAS			*	*	
21	CAPIAN			*		
22	ST. SULPICE			o		
23	GRADIGNAN			o		
24	ST. MARTIAL-EN-B.			o		
25	BAURECH			o		
26	MADIRAC				*	
27	LE POUT				*	
28	LOUPES				*	
29	LE PIAN				o	o
30	LORMONT				o	o
31	ARBIS				o	
32	ARTIGUES-EN- B.				o	
33	BIGANOS				o	o
34	BRACH				o	
35	FRONSAC				o	o
36	LE BARP				o	o

Tableau 3 : Paroisses où est attesté un artisanat de la terre cuite: poterie (*); tuilerie (o).

	I Poteries	II Tuileries,	III Total	IV Paroisses
Moyen Age	1	6	7	6
XVI° s.	8	9	17	15
XVII° s.	6	10	16	14
XVIII° s.	6	11	17	16
XIX° s.	36	143	182	173

Tableau 4 : Répartition des paroisses où sont attestées au moins un poterie (I), une tuilerie (II) et le dénombrement des paroisses effectivement concernées (IV).

	Poteries + Tuileries			Poteries			Tuileries		
	Total	Nelles par	R	Total	Nelles par	R	Total	Nelles par	R
Moyen Age	6	6	100%	1	1	100%	6	6	100%
XVI° s.	14	11	78,50%	8	7	87,50%	9	7	77,70%
XVII° s.	14	8	57%	6	4	66%	10	6	60%
XVIII° s.	16	11	68%	6	3	50%	11	1	72,70%
XIX° s.	173	157	90,40%	39	1	94,80%	143	130	90%

Tableau 5 : Renouvellement des sites époque par époque:

Chacune des trois parties du tableau présente le nombre total des paroisses concernées époque par époque (Total), puis le nombre de paroisses nouvelles (Nelles Par.), et, enfin, le taux de renouvellement (R) qui est égal au rapport des nouvelles paroisses sur le Total.

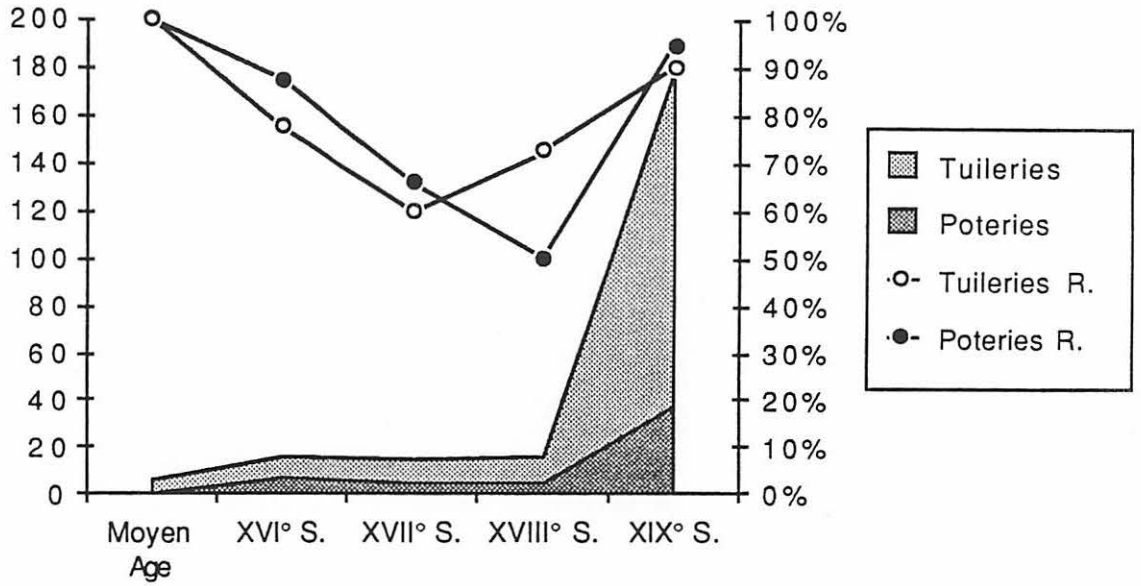


Figure 1 : Taux de renouvellement (%) des tuileries et poteries du Moyen Age au XIX° siècle

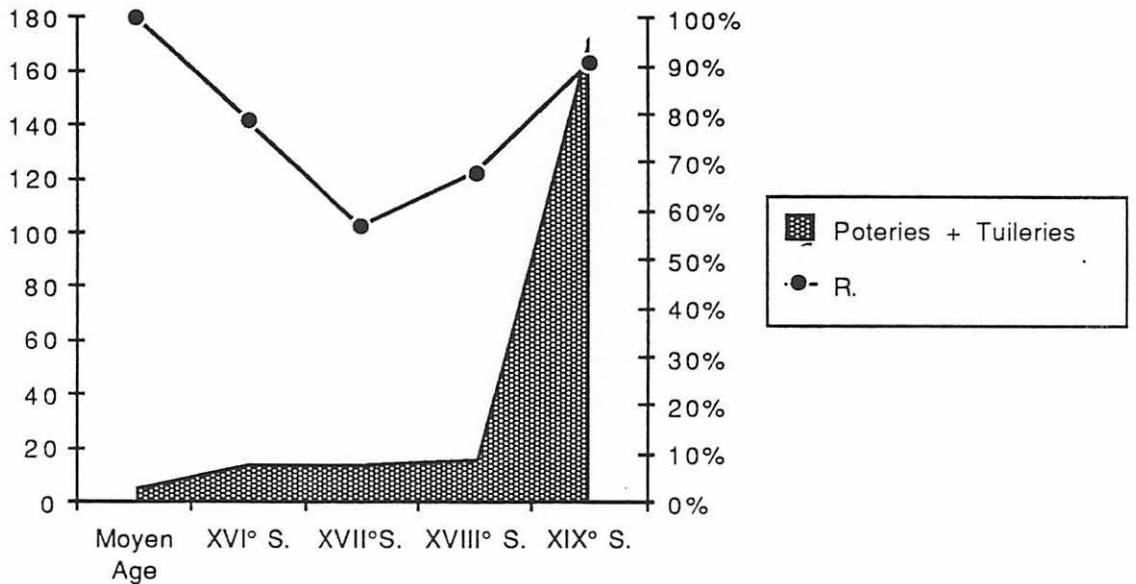




Figure 2 : Taux de renouvellement (%) des tuileries et des poteries cumulées du Moyen Age au XIX° siècle.





Planche 1 : Sadirac et ses environs : carte de Belleyme.



† Le Bourg et Lorient

 Formations de versants:
limons argilo-sableux (CF)

 Calcaire à astéries

 Sable argileux, graviers et
petits galets (Fu-p) avec couverture
discontinue de limons argileux (CF)

Carte 7 : Carte géologique de Sadirac.

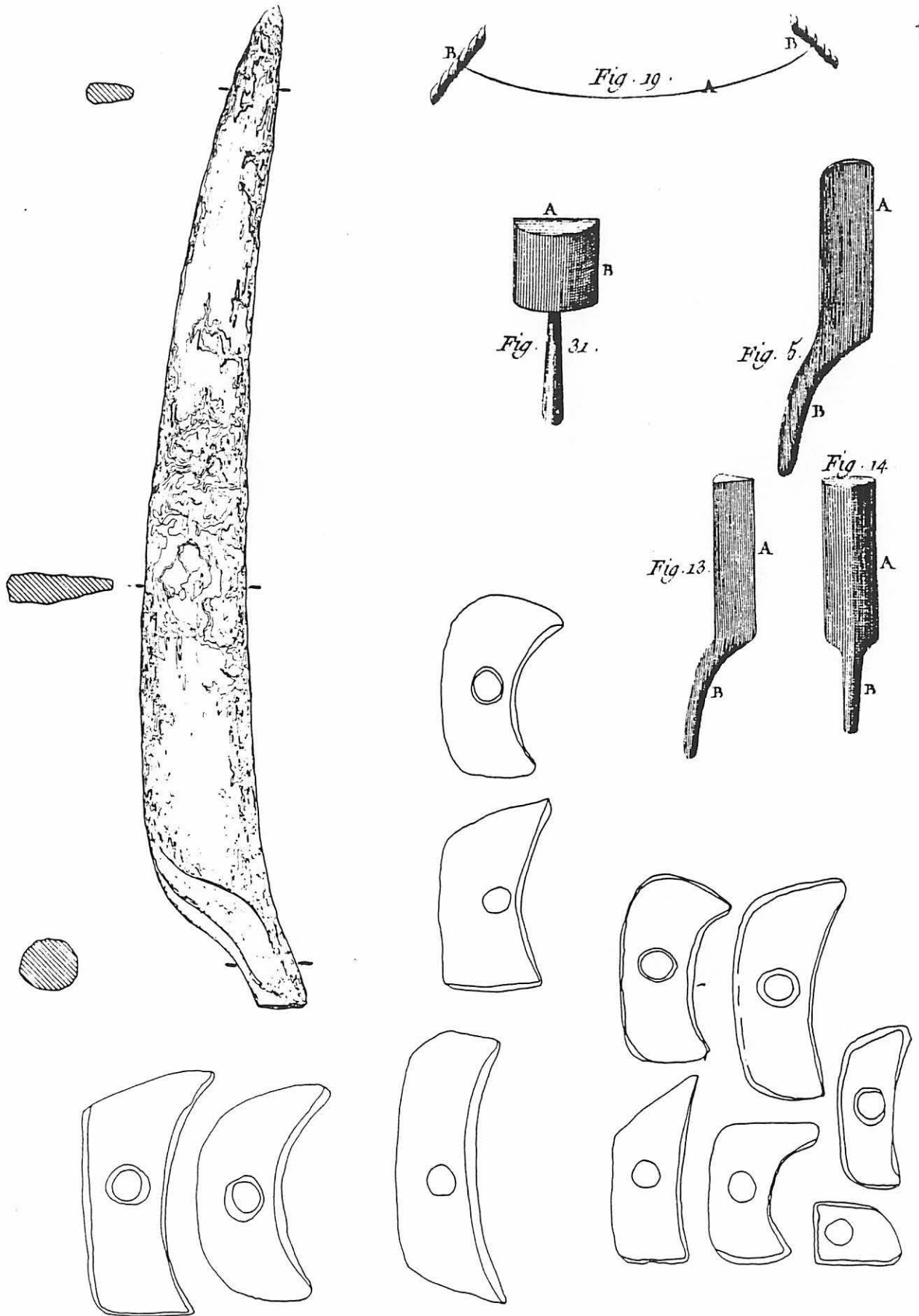
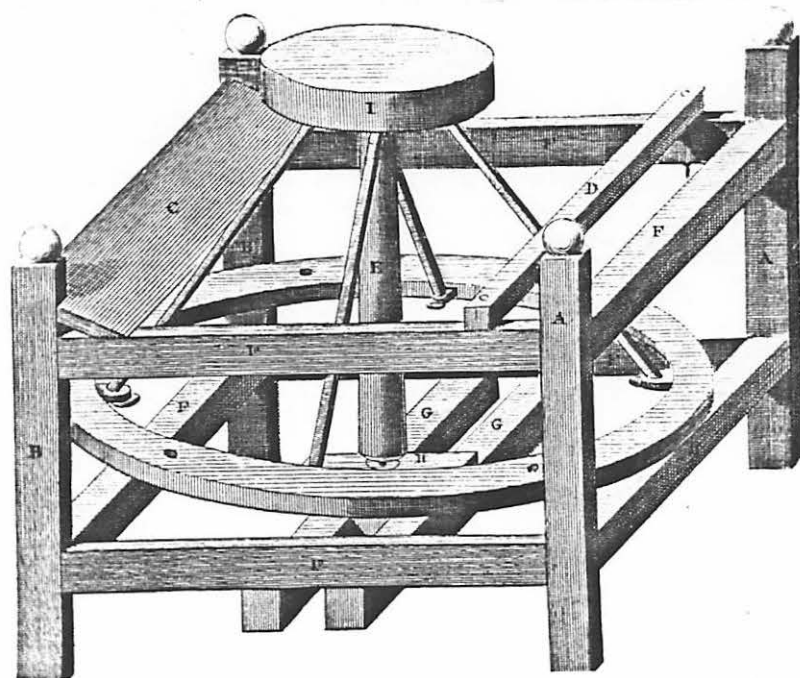


Planche 2 : Eléments de la garniture du potier: A- Coutre de Sadirac (dessin G. Réquenna); B- Fil à décoller les pots, battoirs divers (tiré de l'Encyclopédie Diderot-D'Alembert, pl. XXII); C- Estèques (d'après L'artisanat potier en Saintonge, Rapport préliminaire , pl.32)




A



B

Planche 3 : Roue à poterie: A- Enluminure du XIV^e siècle (tiré de *la Translation et exposition de la cité de Dieu* de Saint-Augustin; ms 22912, fol. 227 v^o, BN Paris) ; B- Roue à poterie du XVIII^e siècle (tiré de *l'Encyclopédie* de Diderot-d'Alembert pl. XIV.)



3. - Au Grès Normand. - NORON-la-POTERIE - LE TRONQUAY (Calvados)
 Potiers à leurs tours donnant les diverses formes pour faire :

Le Mabon

La Tine




Planche 4 : Roues à poterie, début du XX^e siècle (cartes postales)




Fig. 5.

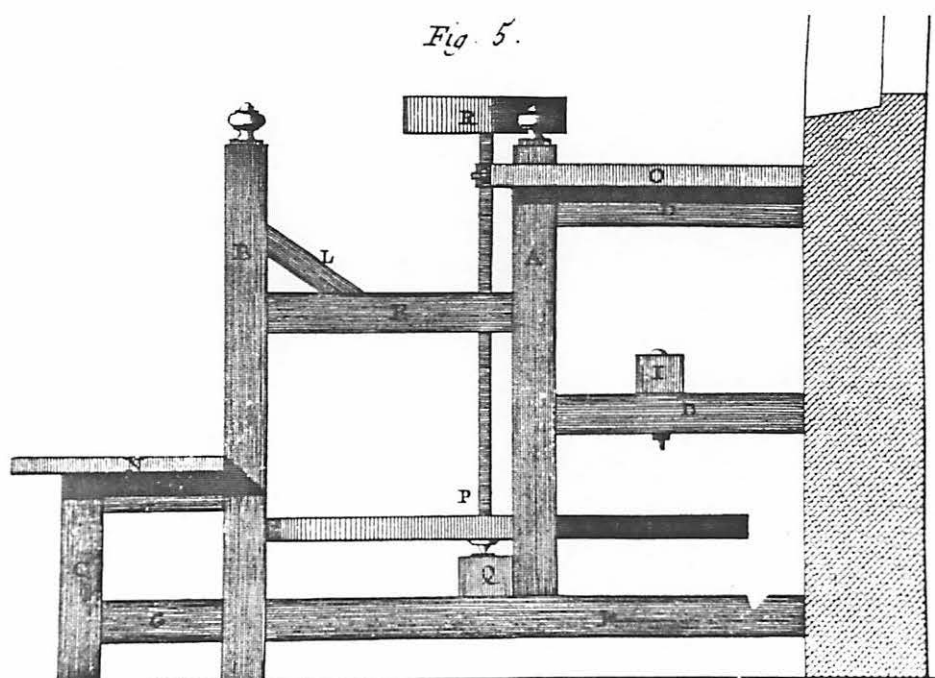

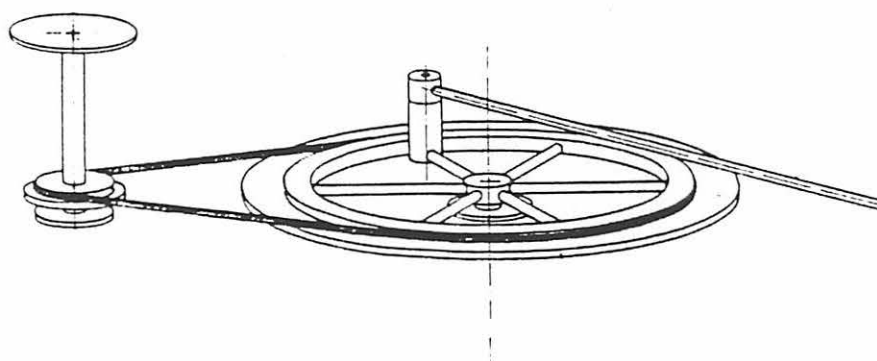


Planche 5 : Tour à pied (tiré de l'*Encyclopédie* de Diderot-d'Alembert pl. XVII)



A



B

Planche 6 : Tour à manivelle: A- Poterie des Landes; B- Tour à rouet, Sadirac
(tiré de S. Bordelais *op. cit.*)

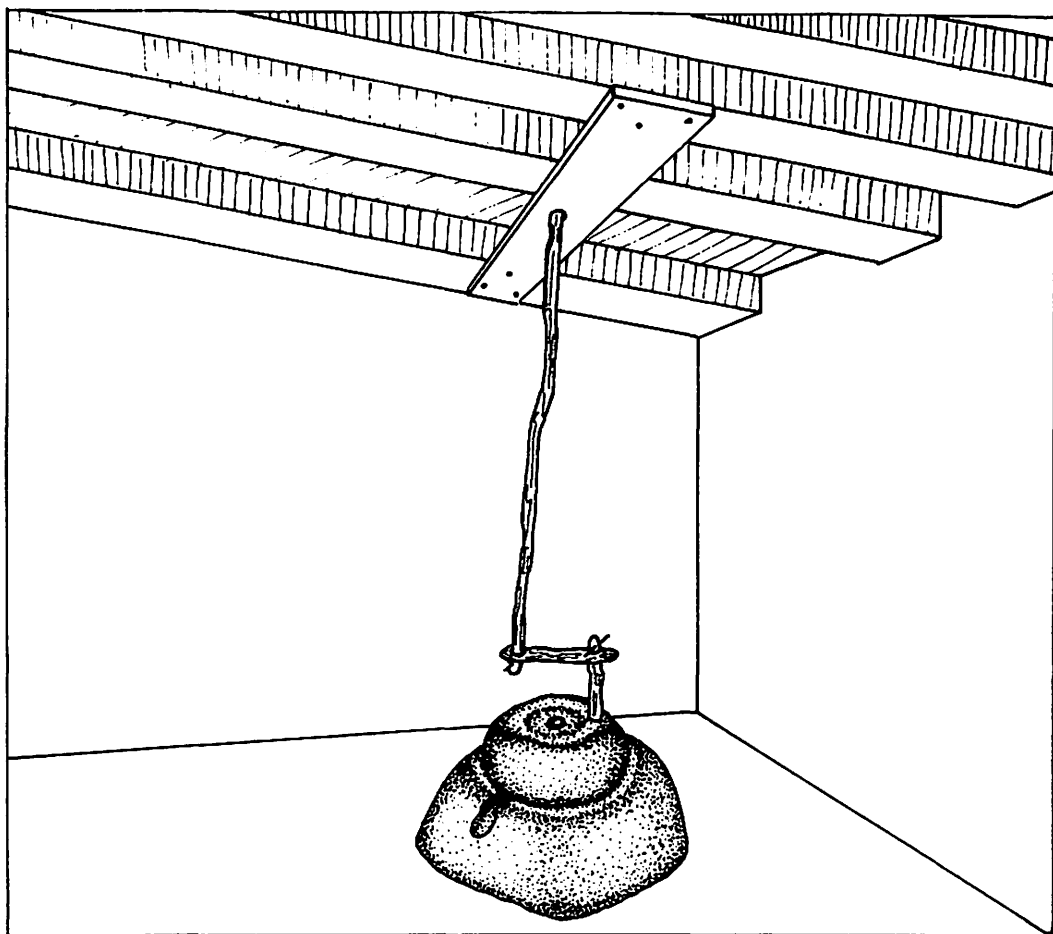
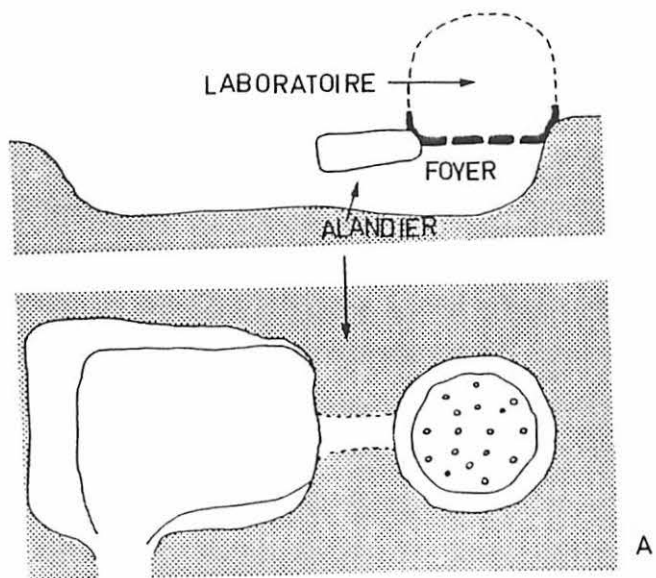



Planche 7 : Meule à moudre plomb (proposition de reconstitution d'après une photo tirée de M. Robert, *La Poterie du Limousin et de la Marche*; dessin G. Réquenna).



A



B

Planche 8 : A- Schéma simplifié d'un four de type médiéval;
 B- Le four CS2 du Casse (façade du foyer et paroi latérale)

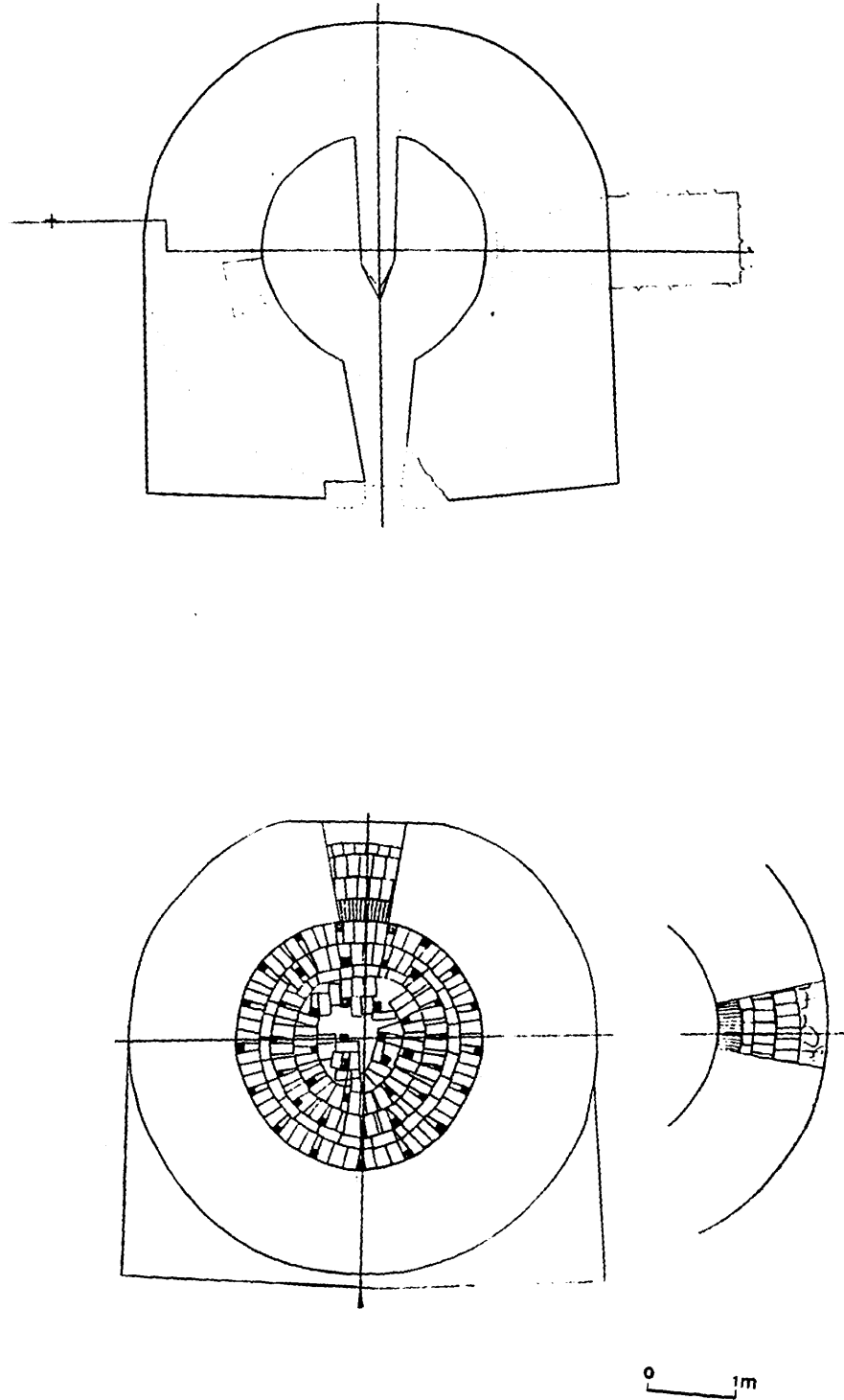


Planche 9 : Plan du four du Casse, CS2 (tiré de P. Régaldo, Le four du Casse, *op. cit.*)

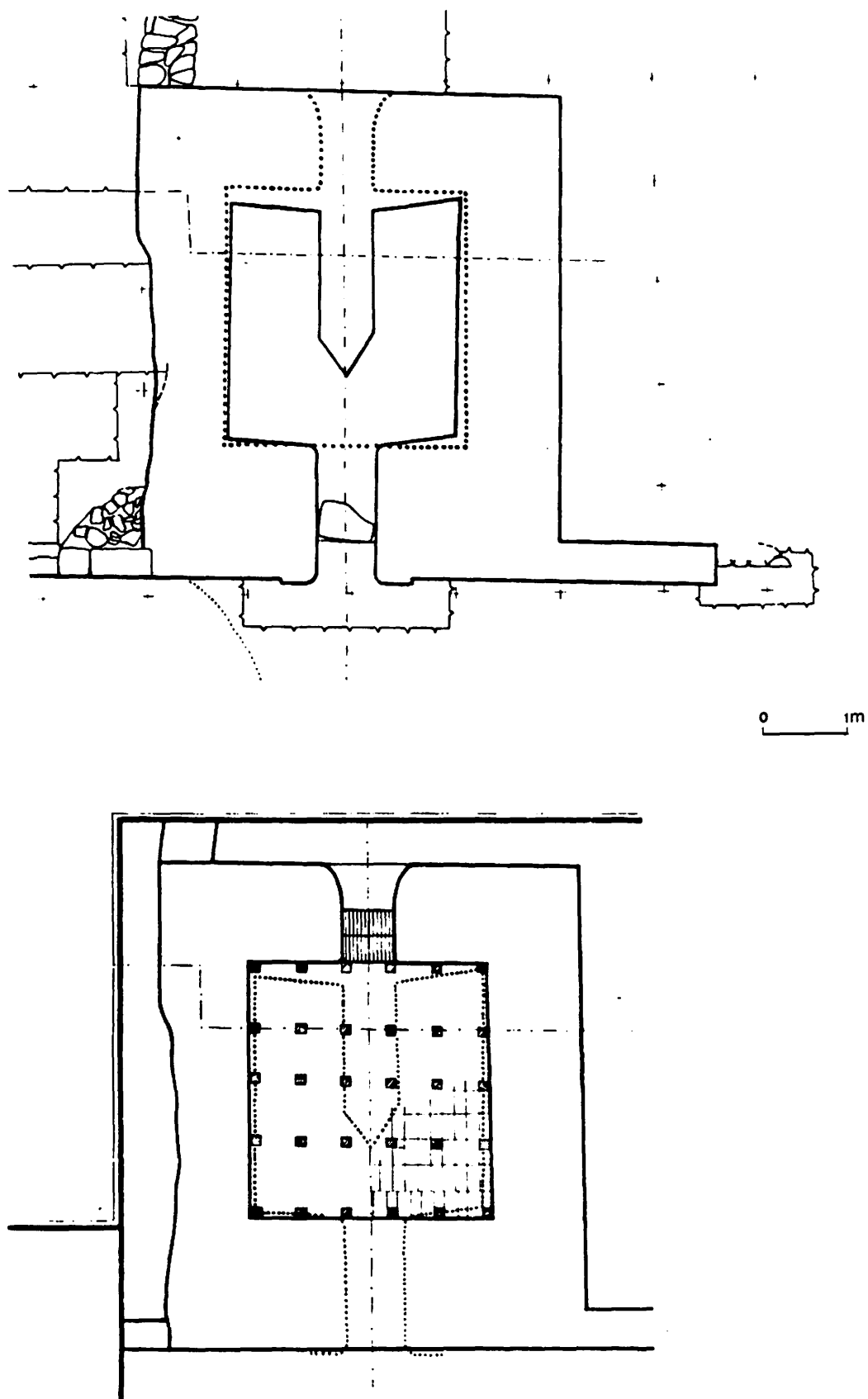


Planche 10 : Plan du four BL3 de Blayet, (tiré de P. Régaldo, *Sadirac : rapport de fouilles n°2*)

FOUR	SUPERFICIE HORSTOUT	SUPERFICIE LABORATOIRE (A & B)	VOLUME DU LABORATOIRE
LE CASSE (CS2)	27,77 m2	A- 8,79 m2	18,53 m3
BLAYET (BL3)	22,95 m2	A- 3,14 m2	14,8 m3
LES MERLES (ML1)	12,70 m2	A- 3,14 m2	7,0 m3
LE CASSE (CS1)	-	B- 12,81 m2	-
FAU (FA1)	-	B- 9,25 m2	-

Tableau 6 : Récapitulatif de la taille des fours CS2 (Le Casse), BL 3 (Blayet) comparée aux superficies couvertes par les *tables de brulle servant à couvrir les fours à pots*
A- superficie des laboratoires connus; B- superficie couverte par les planches mentionnées dans les textes.

OUTILS		1	2	3	4	5	6	7	8	9	10	REQUENCE
A	Tables de brulle	12	1	18	15	24	12	48	12	12	54	34
B	Coutre	1	1	2	1	2	2	2	2	2	2	34
C	Roue à poterie	1	1	1	1	1	1	2	1	2	1	34
D	Fourches pour le four				1		1	2	1	3	2	27
E	Banchot				1			2		1	2	23
F	Fourches pour la charrette						1	1		1	2	23
G	Pelle de fer		1		1			1		1	5	21
H	Meule pour le plomb							1	1	1	1	19
I	Rasclet									1		7
J	Battoir	1	1									2
K	Banc à garnir									2		1
L	Nombre total d'outils	4	5	4	6	4	6	12	6	15	16	
M	Nombre d'outils différents	4	5	3	5	3	5	8	5	10	8	

Tableau 7 : La garniture du potier d'après des inventa

Dates	Apprenti	Patron	Durée	Production	Versement	Date versement	Souliers	Réf.
9.09.44	Jean RIVES	Antoine GILLET	3 ans	Pots	33l	fin d'année	-	3E 37326
16.01.63	Jean DUPRAT	Bernard GOUMIN	2 ans	Pots	90l	?	2 paires	3E 37345
28.10.64	Michel DUPRAT	Bernard GOUMIN	2 ans 1/2	pots	-	par quart	-	3E 37346
7.05.67	Jean GILLET	Jean GILLET	2 ans	pots	-	?	1 paire	3E 37349
7.05.67	Jean DUFOURCQ	B & J. GOUMIN	2 ans 1/2	pots + formes	90l	?	1 paire	3E 37349
24.06.67	Raimond ALLEGRET	Antoine GILLET	3 ans 1/2	pots	60l	par quart	-	3E 37349
24.01.68	Estienne TEYROT	Jean LALANNE	3 ans 1/2	pots	75l	?	1 paire	3E 37350
22.01.70	Jean REYNAUD	Jean GILLET	2 ans	pots	36l	fin contrat	-	3E 37352
19.11.76	Ellies SALLAUD	Jean LALANNE	3 ans	pots	30l	?	3 paires	3E 37352

Tableau 8 : Contrats d'apprentissage (1744-1776).

réf	: référence = numéro d'entrée dans le fichier
nom	: nom, prénom et surnom éventuel
orig	: paroisse d'origine
dates	: années de naissance et de décès
prof	..professions successives suivies de l'année concernée si nécessaire
père	: nom et prénom suivis éventuellement de son numéro de référence
mère	: nom et prénom suivis de la date du mariage
profp	: profession du père
mar1	: 1er mariage
mar2	: 2ème mariage
mar3	: 3ème mariage
eporig	: paroisse d'origine des épouses dans l'ordre chronologique
profbp1	: profession du 1er beau-père
profbp2	: profession du 2ème beau-père
profbp3	: profession du 3ème beau-père
act	: activité attestée
duract	: durée d'activité = date haute - date basse + 1 (afin que cette donnée soit au moins égale à une année de travail)
habloc	: localisation du lieu d'habitation
fourloc	: localisation du ou des four(s) utilisé(s) suivie du mode d'accession, de la part de four concernée ou du droit de chauffe (= dc) et des dates d'attestation utiles à la compréhension de l'information.
doc	: documentation sous forme abrégée, suivie des dates des mentions

Planche 11 : Indentification des artisans: fiche type utilisée pour l'élaboration de l'inventaire des potiers de Sadirac.

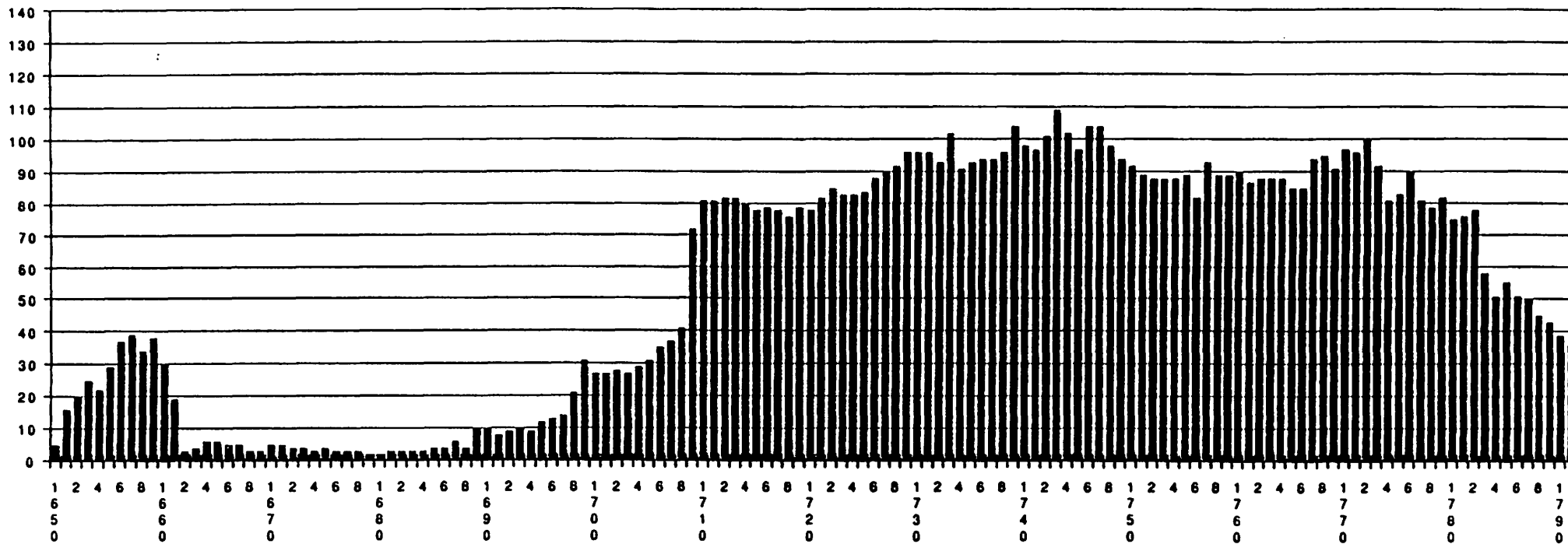


Figure 3 : Courbe de la population artisanale à Sadirac et dans les paroisses limitrophes, 1650-1791: comptage annuel.

ANNEE	nombre de potiers	ANNEE	Nombre de potiers	ANNEE	Nombre de potiers
1650	5	1700	27	1750	92
1651	16	1701	27	1751	89
1652	20	1702	28	1752	88
1653	25	1703	27	1753	88
1654	22	1704	29	1754	88
1655	29	1705	31	1755	89
1656	37	1706	35	1756	82
1657	39	1707	37	1757	93
1658	34	1708	41	1758	89
1659	38	1709	72	1759	89
1660	30	1710	81	1760	90
1661	19	1711	81	1761	87
1662	3	1712	82	1762	88
1663	4	1713	82	1763	88
1664	6	1714	80	1764	88
1665	6	1715	78	1765	85
1666	5	1716	79	1766	85
1667	5	1717	78	1767	94
1668	3	1718	76	1768	95
1669	3	1719	79	1769	91
1670	5	1720	78	1770	97
1671	5	1721	82	1771	96
1672	4	1722	85	1772	100
1673	4	1723	83	1773	92
1674	3	1724	83	1774	81
1675	4	1725	84	1775	83
1676	3	1726	88	1776	90
1677	3	1727	90	1777	81
1678	3	1728	92	1778	79
1679	2	1729	96	1779	82
1680	2	1730	96	1780	75
1681	3	1731	96	1781	76
1682	3	1732	93	1782	78
1683	3	1733	102	1783	58
1684	3	1734	91	1784	51
1685	4	1735	93	1785	55
1686	4	1736	94	1786	51
1687	6	1737	94	1787	50
1688	4	1738	96	1788	45
1689	10	1739	104	1789	43
1690	10	1740	98	1790	39
1691	8	1741	97	1791	36
1692	9	1742	101		
1693	10	1743	109		
1694	9	1744	102		
1695	12	1745	97		
1696	13	1746	104		
1697	14	1747	104		
1698	21	1748	98		
1699	31	1749	94		

Tableau 9 : Dénombrement annuel des potiers de Sadirac et des paroisses limitrophes, 1650-1791 (données chiffrées utilisées pour l'élaboration de la figure 3).

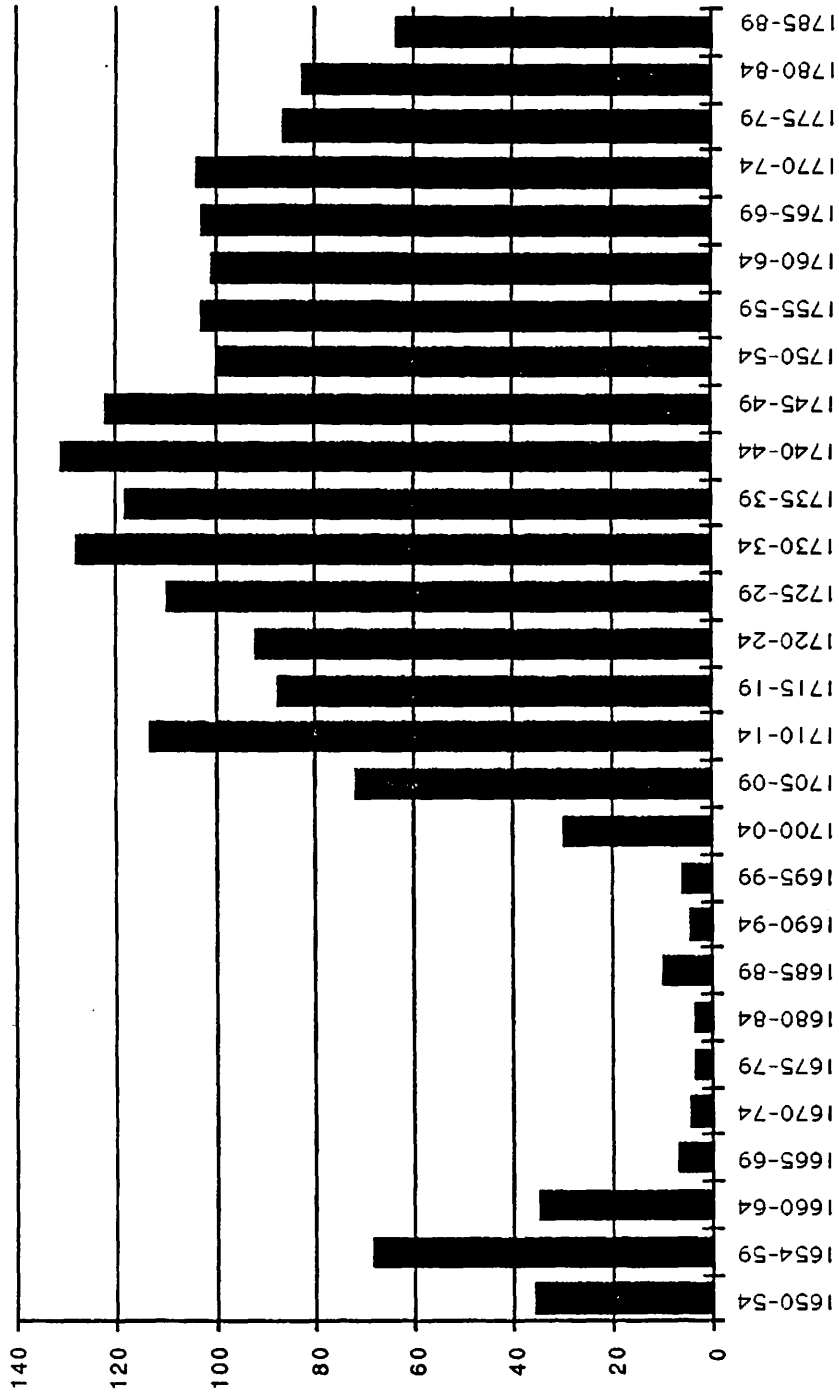


Figure 4 : Histogramme de la population artisanale de Sadirac et des paroisses limitrophes, 1650-1789: comptage quinquennal.

Fourchette chronologique	Nombre de potiers
1650-1654	36
1655-1659	69
1660-1664	35
1665-1669	7
1670-1674	5
1675-1679	4
1680-1684	4
1685-1689	10
1690-1694	5
1695-1699	6
1700-1704	30
1705-1709	72
1710-1714	113
1715-1719	88
1720-1724	92
1725-1729	110
1730-1734	128
1735-1739	118
1740-1744	131
1745-1749	122
1750-1754	100
1755-1759	103
1760-1764	101
1765-1769	103
1770-1774	104
1775-1779	87
1780-1784	83
1785-1789	64

Tableau 10 : Dénombrement quinquennal des potiers de Sadirac et des paroisses limitrophes, 1650-1789 (données utilisées pour l'élaboration de la figure 4).

Roue à poterie	Ø	1	2	3
XVII ^e siècle	-	100 %	-	-
XVIII ^e siècle	4,3 %	35,5 %	57 %	3,2 %

Coutre	Ø	1	2	3	4
XVII ^e siècle	-	50 %	50 %	-	-
XVIII ^e siècle	9,6 %	9,6 %	54,9 %	22,7 %	3,2 %

Fourches pour le four	Ø	1	2	3
XVII ^e siècle	66,6 %	33,3 %	-	-
XVIII ^e siècle	19,4 %	16,1 %	35,5 %	29 %

Fourches pour la charrette	Ø	1	2
XVII ^e siècle	83,4 %	16,6 %	-
XVIII ^e siècle	29 %	35,5 %	35,5 %

Banchot	Ø	1	2	3
XVII ^e siècle	83,4 %	16,6 %	-	-
XVIII ^e siècle	29 %	45,2 %	16,9 %	9,7 %

Tableau 11 : Fréquence de certains types d'outils dans les ateliers des XVII^e et XVIII^e siècles. 11a- roue à poterie; 11b- coutre; 11c- fourches pour le four; 11d- fourches pour la charrette; 11e- banchot. (données tirées du tableau 7).

TOTAL EVALUE	Nombre d'ACTES	%
100 l.	51	44,7
≥100 - <200 l.	31	27,2
≥200 - <300 l.	9	7,9
≥300 - <400 l.	12	10,5
≥400 - <1000 l.	7	6,1
≥ 1000 l.	4	3,6
TOTAL	114	100 %

Tableau 12 : Les apports au mariage au XVIII^e siècle: dotations en argent, biens meubles et effets cumulés.

MONTANT	Nombre d'ACTES	%
100 l.	7	12,5
≥100 - <200 l.	19	33,9
≥200 - <300 l.	9	16,1
≥300 - <400 l.	12	21,4
≥ 400 l.	9	16,1
TOTAL	56	100 %

Tableau 13 : Les apports au mariage au XVIII^e siècle: dotations en argent uniquement.

Evalutation des revenus	TOTAL	%
50	124	57,4
50 - 99	44	20,4
100 - 199	21	9,7
200 - 399	23	10,7
≥ 400	4	1,8
TOTAL	216	100 %

Tableau 14 : Revenus de tous les taillables mentionnés dans le rôle de vingtième de 1782.

Evalutation des revenus	TOTAL	%
50	100	60,2 %
50 - 99	32	19,3
100 - 199	16	9,6
200 - 399	15	9,1
≥ 400	3	1,8
TOTAL	166	100 %

Tableau 15 : Revenus de taillables, paroissiens de Sadirac, d'après le rôle de vingtième de 1782.

Revenus évalués	TOTAL	%
50	24	55,8 %
50 - 99	7	16,3 %
100 - 199	8	18,6 %
200 - 399	3	7 %
≥ 400	1	2,3 %
TOTAL	44	100 %

Tableau 16 : Revenus des potiers de Sadirac d'après le rôle de vingtième de 1782.

Sols	Superficie	%
Terres	1556,25 jnx	37,8
Jaugards	777,5 jnx	18,9
Vignes	748,75 jnx	18,2
Bois taillis	577,5 jnx	14
Prés	405,75 jnx	9,8
Autres	53,25 jnx	1,3
Total	4118,5 jnx	100

Tableau 17 : Occupation du sol à Sadirac d'après le rôle de vingtième.

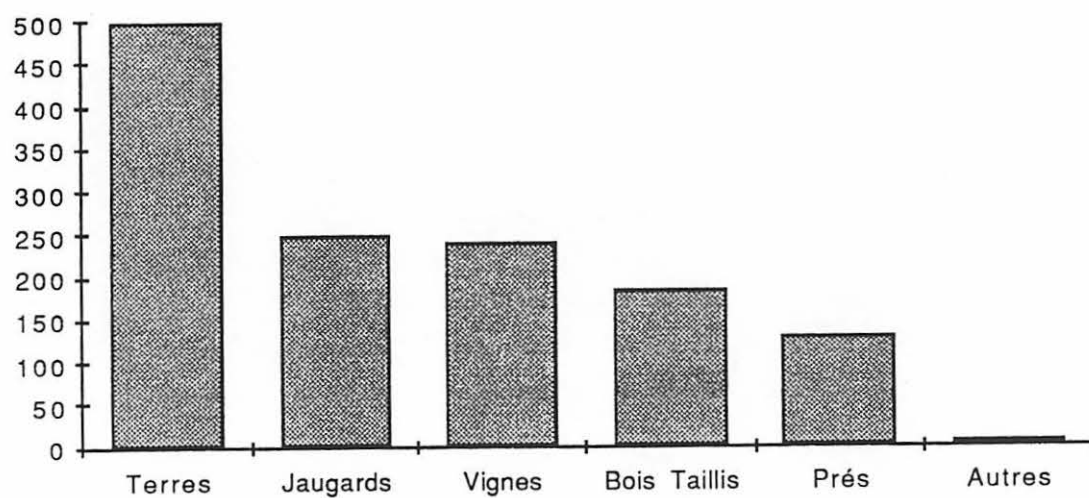


Figure 5 : Occupation du sol à Sadirac d'après le rôle de vingtième pour l'année 1781.

Sols	TAILLABLES	NOBLESSE	BOURGEOIS	EGLISE	TOTAL
Terres	316,4 ha	134 ha	46,4 ha	1,1 ha	497,9 ha
Jaugards	83,6 ha	96,3 ha	68,6 ha		248,7 ha
Vignes	127,9 ha	72,4 ha	38,3 ha	0,8 ha	239,4 ha
Bois Taillis	52,2 ha	68,6 ha	63,9 ha		184,7 ha
Prés	72,1 ha	46,5 ha	9,6 ha	1,6 ha	129,8 ha
Autres	0,7 ha	8 ha	8 ha	0,31 ha	7 ha
Total	654,8 ha	425,8 ha	234,8 ha	3,8 ha	1317,5

Tableau 18 : Répartition du foncier par catégorie sociale (par rôle)
d'après le vingtième.

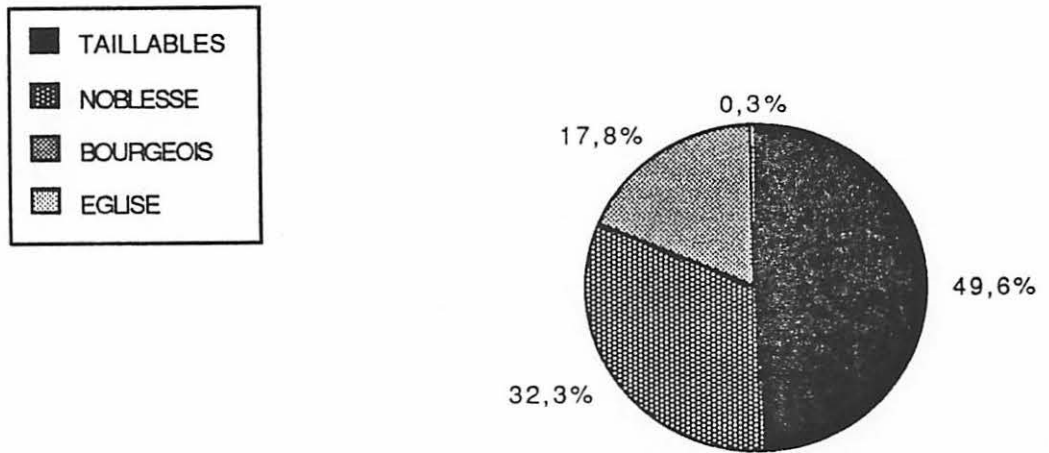


Figure 6 : Répartition des sols par catégorie sociale d'après le rôle de vingtième pour l'année 1781.

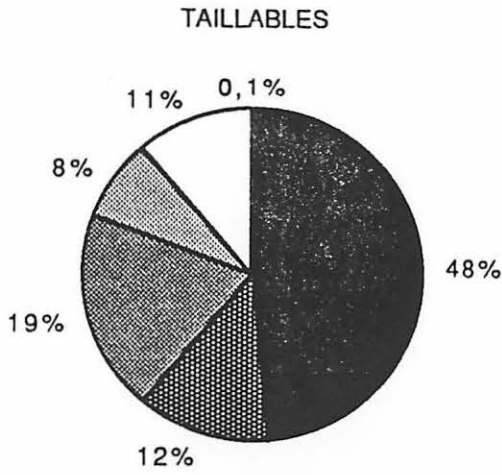


Figure 7

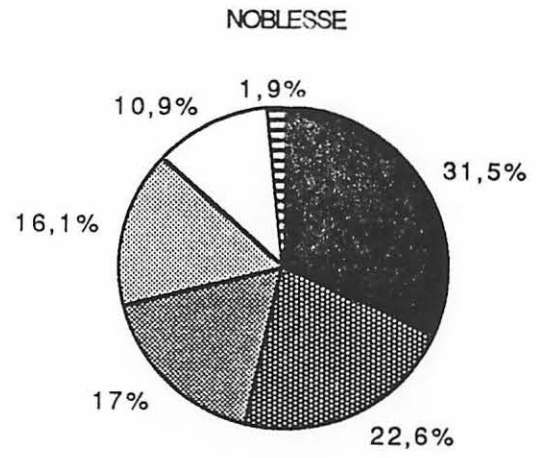


Figure 8



Composition du patrimoine foncier

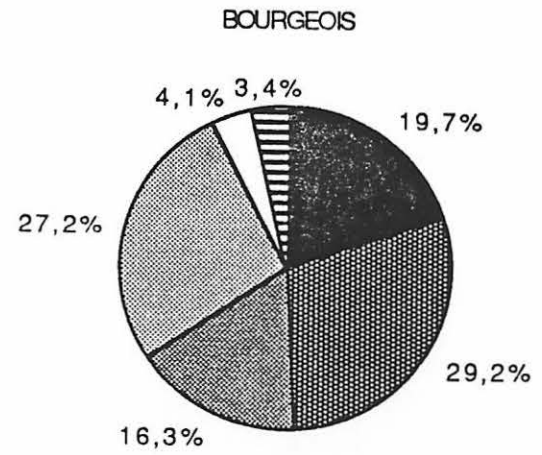


Figure 9

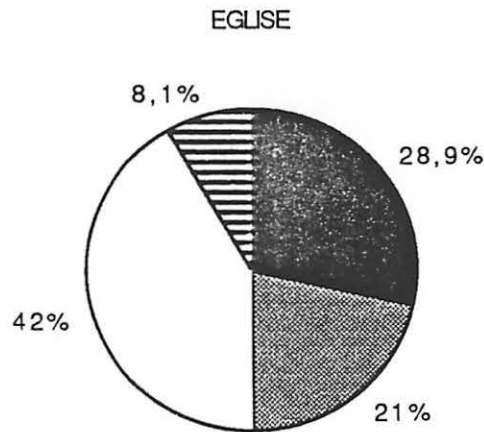


Figure 10

SUPERFICIE en ha	RESIDENTS	ETRANGERS	T O T A L	POTIERS
1 ha	75 = 45,2 %	17 = 34 %	92 = 42,4 %	18 = 40,9 %
1 ha	39 = 23,5 %	9 = 18 %	48 = 22,2 %	10 = 22,8 %
2 ha	27 = 16,3 %	10 = 20 %	37 = 7,2 %	10 = 22,8 %
4 ha	12 = 7,2 %	8 = 16 %	20 = 9,3 %	3 = 6,8 %
8 ha	10 = 6 %	4 = 8 %	14 = 6,5 %	2 = 4,5 %
16 ha	2 = 1,2 %	2 = 4 %	4 = 1,9 %	-
32 ha	1 = 0,6 %	-	1 = 0,5 %	1 = 2,2 %
TOTAL	166 = 100 %	50 = 100 %	216 = 100 %	44 = 100 %

Tableau 19: Répartition de la propriété foncière des taillables comparée à celle des potiers.

GROUPE	VIGNES	TERRES	PRES	BOIS TAILLIS	JAUGARDS	TOTAL	MOYENNE
RESIDENTS (166)	74,6 ha	190,7 ha	41,8 ha	38,6 ha	56,4 ha	402,1 ha	2,42 ha
POTIERS (44)	18,7 ha	48,9 ha	14,8 ha	22,1 ha	17,2 ha	121,6 ha	2,76 ha
VIGNERONS (30)	12 ha	20,4 ha	4,9 ha	2,4 ha	1,36 ha	41 ha	1,76 ha
LABOUREURS (3)	7,5 ha	19,8 ha	4,6 ha	2,8 ha	4,4 ha	39,1 ha	13 ha

Tableau 20 : Patrimoines fonciers des groupes de référence

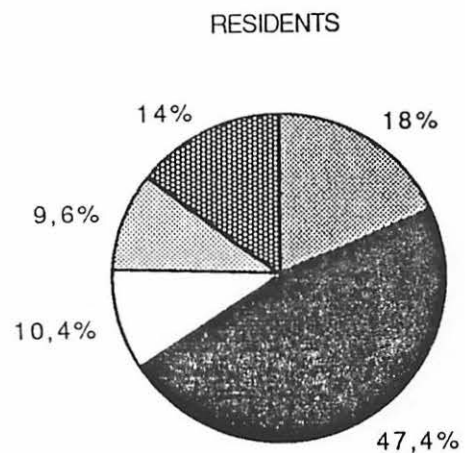


Figure 11

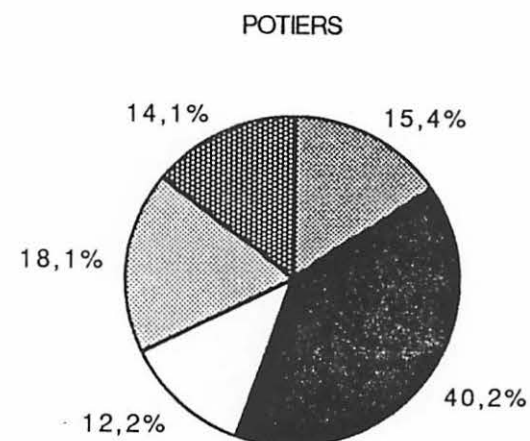


Figure 12

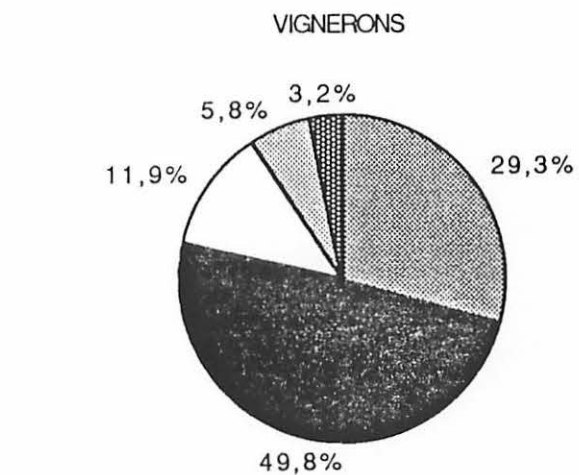


Figure 13

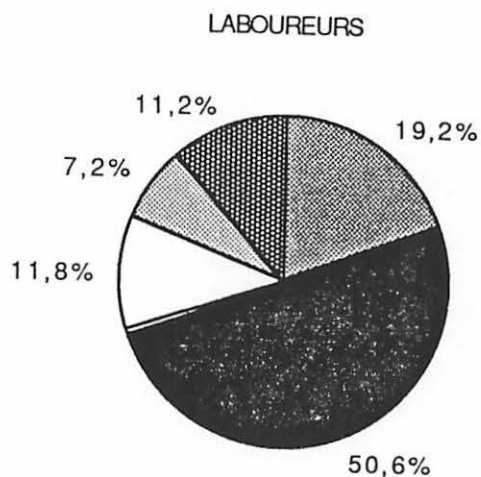


Figure 14

XVI ^e siècle :	
Jehan Bayle	disparu
Camaleyre (de Raimond Camaleyre)	devenu La Moune puis le Casse
Vidau Fau	disparu au XVIII ^e s.
Les Goumins (famille Goumin)	devenu Le Ruzat
Bernicot Vidau	disparu
Jehannot Vidau	disparu
Laurent Videau	
Arnault Arnault	disparu
Arnaudet	
Guilhaumet	
Jacquet	
Jehannot	disparu
Pelisse, Pelissot	
surnom de Guilhem Hosten	
Arnault Thomas	disparu
XVII ^e siècle :	
Pey Marsan (ou Marsau)	devenu Puymarceau
Jean d'Arnaud	
XVIII ^e siècle :	
Raymond David	

Tableau 21 : Périodisation des anthroponymes rencontrés à Sadirac (XVI^e-XVIII^e siècle).

	DATE	CHAMBRES	GRANGES	CHAIS	APPENTIS	TOTAL
F	1.07.1652	1			1	2
E	3.10.1655	1	1			2
R	31.10.1741	2				2
M	6.02.1748	4				4
A	6.12.1749	2				2
G	4.08.1750	2	1	1	1	5
E	19.08.1753	2	1			3
S	14.09.1753	2	1			3
	6.06.1757	2				2
A C H A T S / V E N T E S	3.05.1742	2	1			3
	22.07.1747	1	1			2
	18.09.1752	1				1
	18.01.1756	2				2
	29.01.1760	1				1
	26.06.1760	3				3
	26.06.1760	2	1			3
	12.04.1762	2			1	3
	28.11.1762	1			1	2
	2.05.1767	2				2
	28.05.1774	3				3

Tableau 22 : Composition des ateliers-habitations d'après des baux à ferme et des contrats d'achat ou de vente (1652-1774).

A-Biens de Pierre Sadirac
(LA 2 ; 1734)

1. Une chambre : 2 lits garnis avec paillasses; 1 maie à pétrir; 1 petite table ronde avec ses pliants, plus 1 grand coffre contenant : 1 juste au corps, 6 linceuls, 4 serviettes, 4 nappes, 8 chemises, 2 vestes, 1 paire de culotte, 1 chapeau fort, 1 paire de souliers et divers titres et papiers; 1 bassine contenant 3 brocqs; 1 fusil; 1 poelon de cuivre jaune; 1 coffre contenant du linge et des habits appartenant à la veuve; 1 petit cabinet à portière contenant 6 pelottes de fil brun; 1 pot de fer avec sa cuillère; 1 serpe; 1 hache; 2 chaises de paille.
2. Un grenier : 2 fléaux servant à dépiquer le blé
3. Un chai : 1 vieux cheval; 1 couchette en bois avec sa couette; 1 petit coffre hors d'usage; 3 barriques de vin blanc; 1 douil hors d'usage; 4 fûts de barriques; 1 douil en cerisier contenant 1 barrique; 1 bât avec ses sangles environ 2 quintaux de foin; 1 paire d'enferge (?); 1 trias 1 sarcle; 1 rateau; 1 brège pour bréger la fillasse; 1 bride usée.
4. une grande chambre: 1 versail usé; 3 douzaines de vaisselles de terre verte et blanche de rebus
5. Un bradeuil : 2 roues à poterie; 3 coutres; 4 fourches en fer pour servir la jaugue; 1 pelle de fer pour le meuil; 1 rasclat de fer; 1 moulin à moudre le plomb; 3 douzaines de vaisselle de terre non cuite; 5 douzaines et 2 planches; 1 banchot.
- 6.- Un apprentis : environ 2 douzaines de brocs en rebus; 1 paire de bajaulles de cheval.

B-Biens de Jean Lestrille
(CS1 ; 1789)

- 1.- une chambre : 2 lits garnis avec leurs paillasses; 1 coffre contenant: des chemises, 5 serviettes. 1 coffre contenant: 13 linceuls, 34 chemises de femme; 1 coffre contenant quelques vieux vêtements; 1 coffre contenant 20 linceuls, 2 nappes; 1 cabinet à 2 portières contenant : 3 gilets, 2 paires de bas, 3 mouchoirs; 1 coffre contenant : 1 seringue en étain et des titres et papiers. 1 demi cabinet à 2 portières et 1 tiroir contenant 6 nappes 2 plats, 25 cuillères, le tout en étain et 10 fourchettes en fer; 2 chenets; 1 "pallot" ?; 1 paire de pincettes; 1 grill; 2 broches le tout en fer; 1 fusil; 2 poellons à 3 pieds de cuivre jaune; 1 chauffe lit de cuivre rouge; 2 cuillères de pot en cuivre jaune; 4 pots de fer avec leurs anses; 3 demi-pots et 1 salière en étain; 2 paires de souliers; 2 chaises paillées, 1 charnier, 5 faucilles, 1 scie passe partout , 1 petite table avec ses pieds pliants.
- 2.- Une chambre basse : 1 grand cabinet neuf à deux portes contenant : 18 linceuls, 1 grande nappe et 2 petites, 5 casaques, 3 vestes, 3 culottes, 1 chapeau, 1 pièce de toile de 15 aunes. 30 écheveaux de fil; 1 coffre contenant des vêtements de la veuve; 1 coffre contenant les vêtements du valet; 1 coffre contenant les habits des enfants; 1 grande table de 4 pieds de long; 1 banc; 2 chenets; 1 barre; 1 pelle, 1 petit palot; 1 trépied, le tout en fer; 7 chaises paillées; 1 quart de mesure à blé cerclé de fer.

.../...

- 3.- "Le crambo"(une petite chambre) 1 lit garni avec sa paille
1 grand coffre contenant : 36 chemises de femme, 8 chemises d'homme, 8 serviettes, 8 petites nappes, 2 grandes nappes, 1 jupe en drap, 1 paire de brassières, 1 petite veste; 1 coffre contenant : 11 linceuls, 2 nappes et des chemises trouées, 2 bonnets; 1 coffre contenant : 8 linceuls, 1 nappe, 1 bersol et 2 petites scies.
- 4.- Un grenier : 1 lit garni avec sa paille; 3 coffres vides; 2 linceuls; 1 crible, 7 chemises.
- 5.- Une boutique : 1 roue à poterie; 2 banchots; 3 coutres; 3 pelles; 1 "raclonoir" (?) en fer; 8 planches pour la poterie.
- 6.- Une chambre : 2 maies à pétrir avec leur couvertin; 14 planches pour la poterie.
- 7.- "La crambotte" (une petite chambre) : 1 banchot, 1 roue; 1 bugeoir de pierre; 1 bassine de cuivre jaune; 11 planches pour la poterie.
- 8.- Une petite grange : 1 pressoir "à renard" avec sa garniture; 1 gargousse; 1 douillat; 1 moulin à moudre le plomb.
- 9.- Un parc à bétail : 6 anesses et leurs bâts.
- 10.- Un petit appentis; 4 madriers en chêne; 24 "manbruzes" en chêne; 3 fourches pour la poterie.
- 11.- Autre petit appentis; 1 poutre passante.
- 12.- Un cuvier : 1 pressoir "à renard" avec sa garniture; 1 gargousse; 1 petite cuve de 6 barriques de contenance 1 douillat; 2 fourches pour la poterie; 1 grande pelle de fer pour ramasser la cendre; 2 trians de fer; 2 bantots pour la vendange et 4 petits baillots pour ramasser le raisin.

- 13.- Une grange : des gerbes de blé froment.
- 14.- Un petit chai: 4 barriques plaines de vin blanc; 3 fûts de barrique vide; 18 planches servant à la poterie; 1 douillat.
- 15.- A Mazarine, un petit grenier : 5 douzaines et demi de planches neuves; 18 "refends" (?) 26 barriques blanchies; 1 demi barrique; 1 barriquot; 3 barriques pleines de vin rouge.
- 16.- Au Merle, une grange : 60 quintaux de foin; 3 douzaines de lattes; 1 brège pour la filasse.

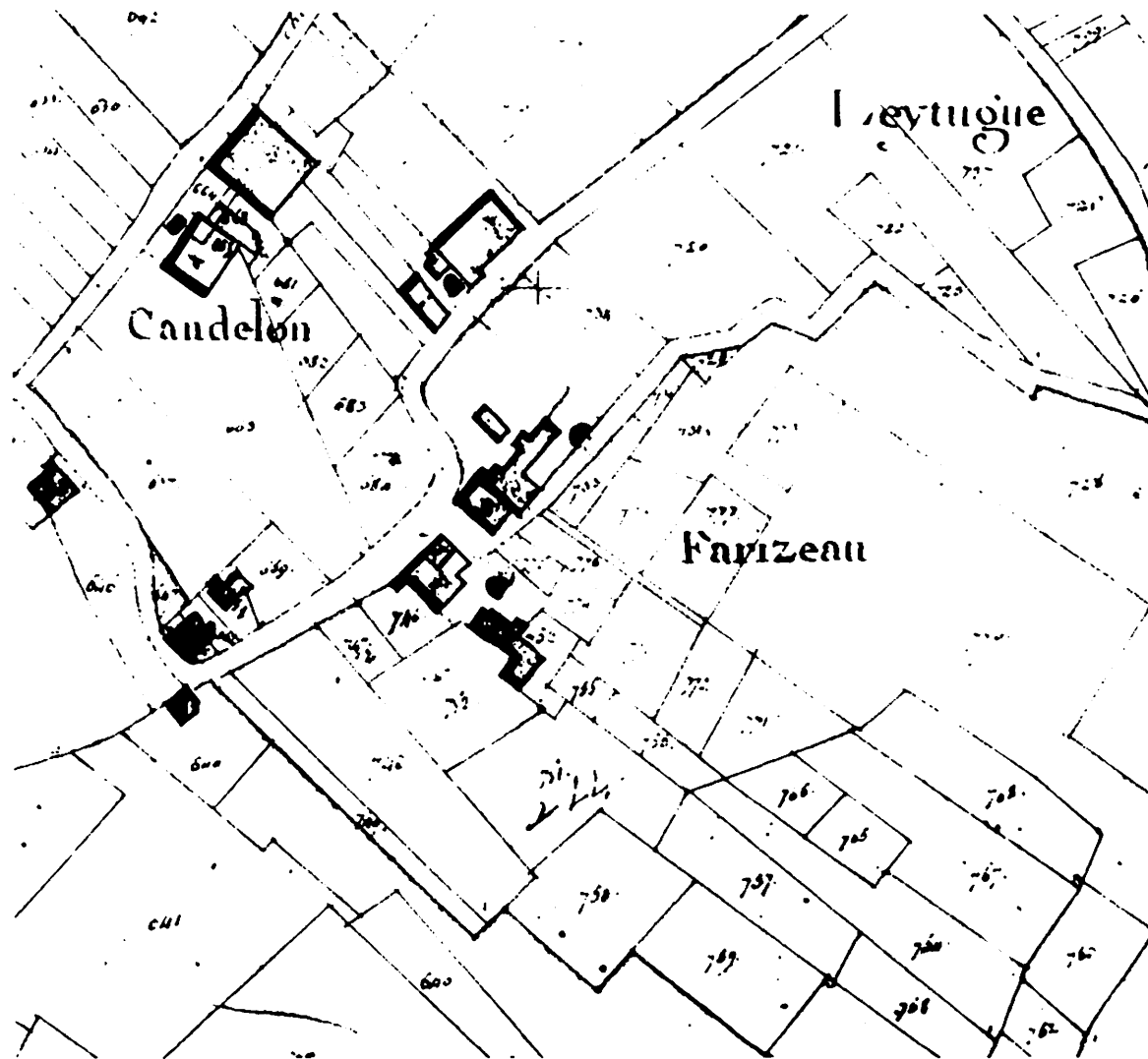
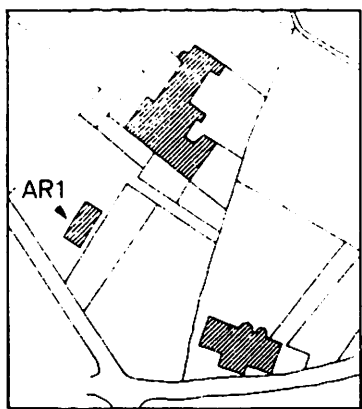
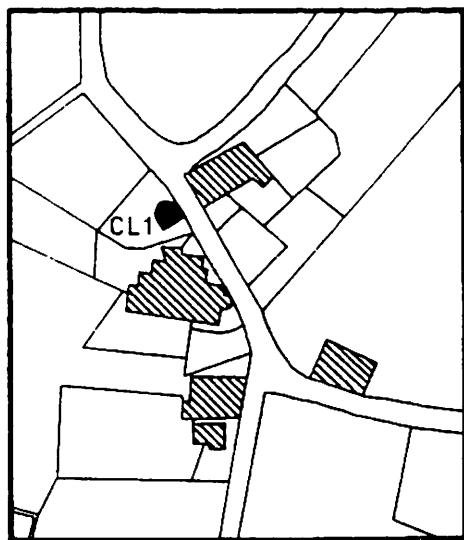


Planche 13 : Extrait du plan cadastral de Sadirac (1818); secteur Candelon-Farizeau.



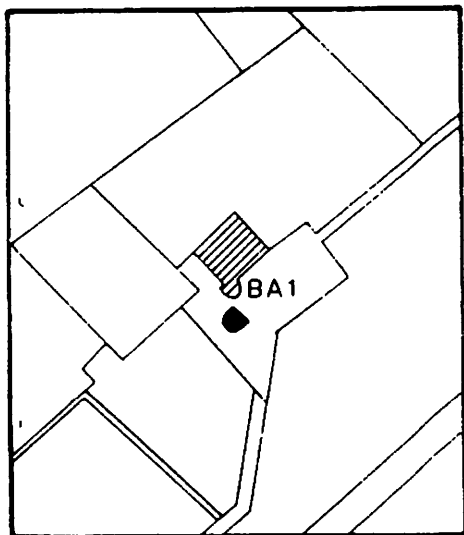
Arnaudet



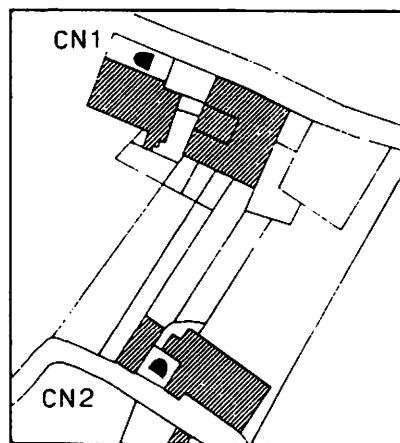
Calamiac



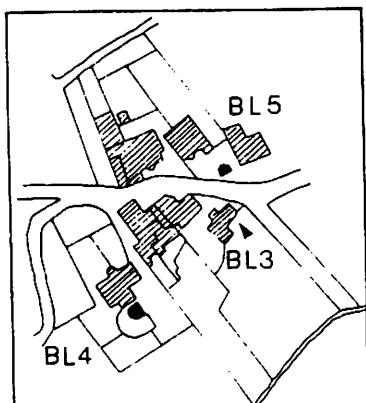
Echelle : 1/1250



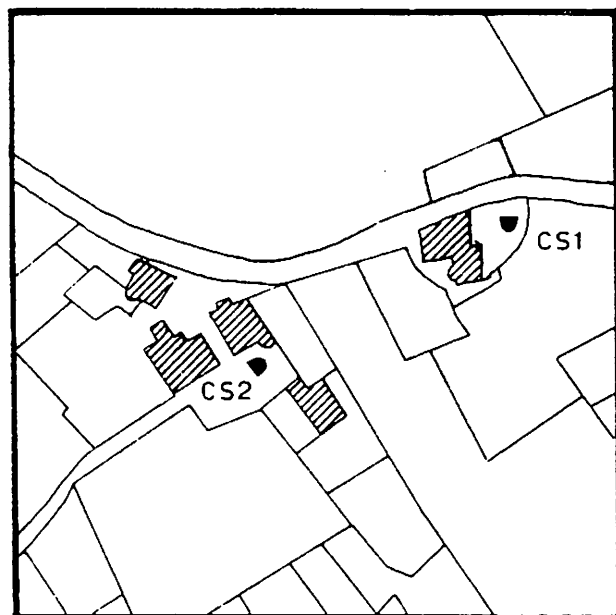
Belair



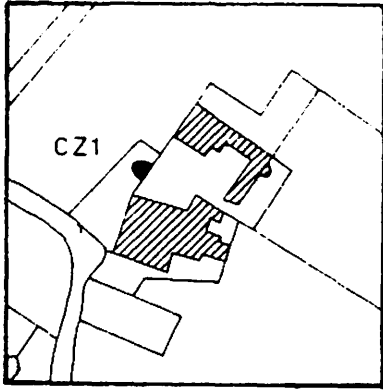
Candelon



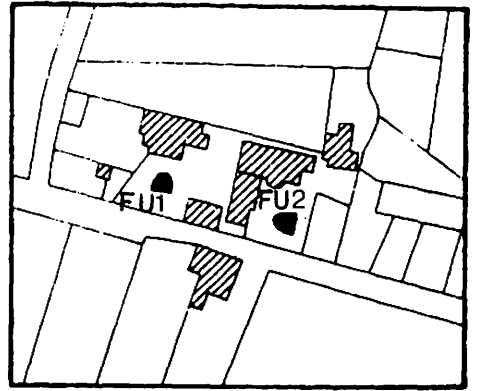
Blayet



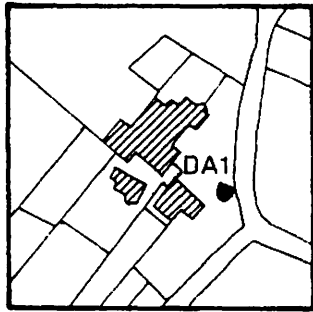
Le Casse



Chazelle



Les Faures

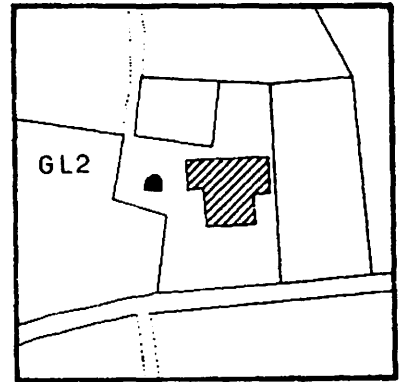


Darrigaud

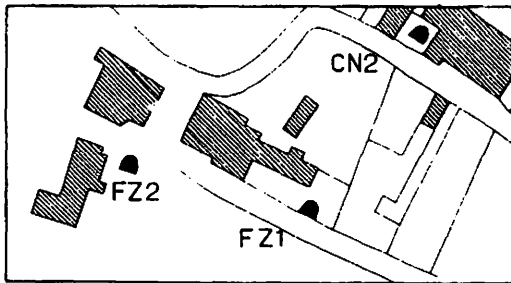


N

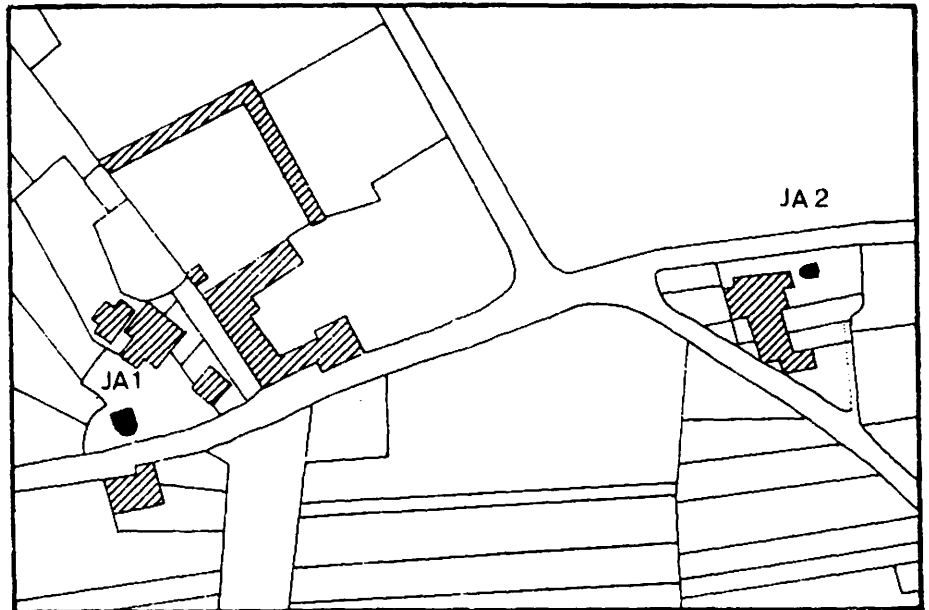
Echelle : 1/1250



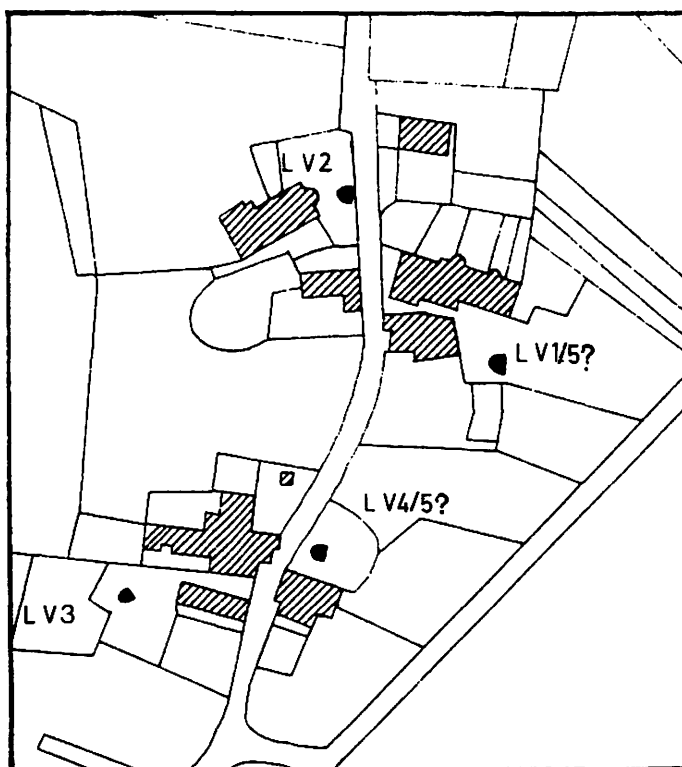
Guilhaumet



Farizeau



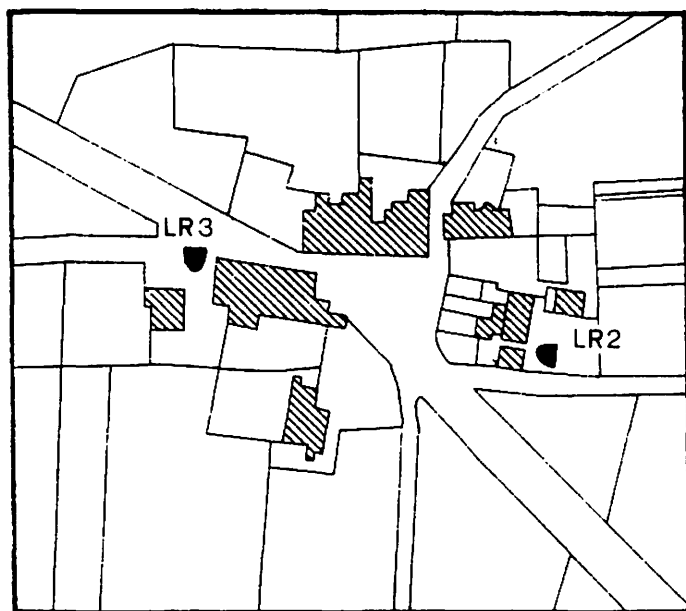
Jean d'Arnaud



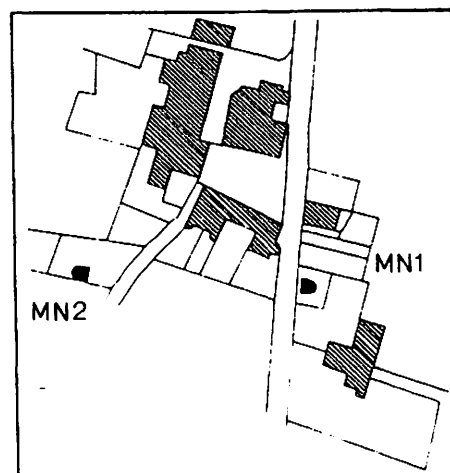
Laurent Videau



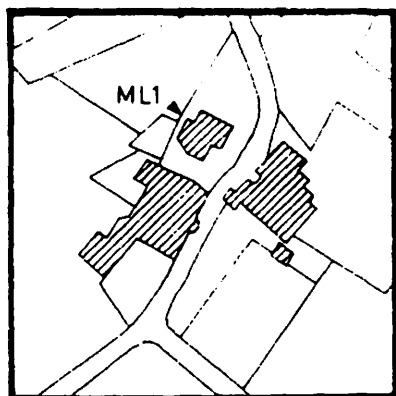
Echelle : 1/1250



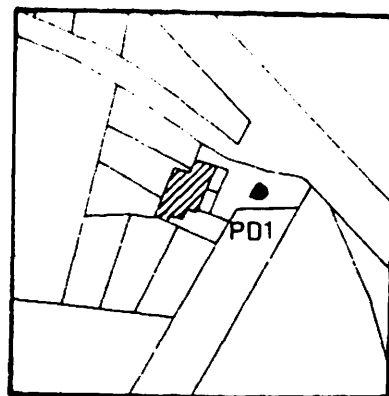
Lorient



Le Menusey



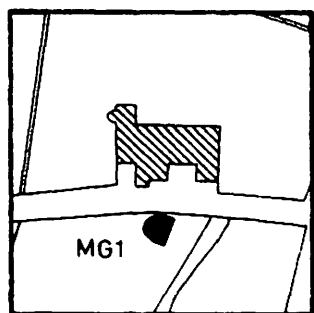
Le Merle



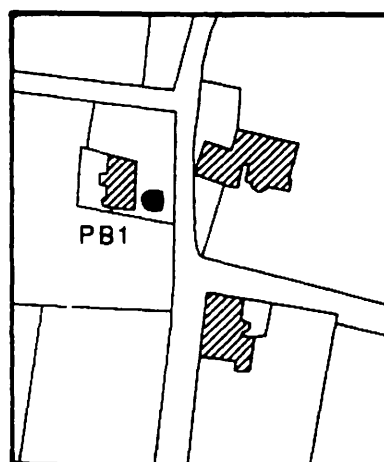
Pradas



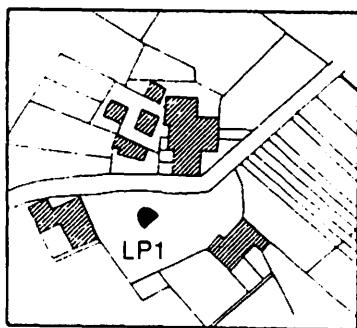
Echelle : 1/1250



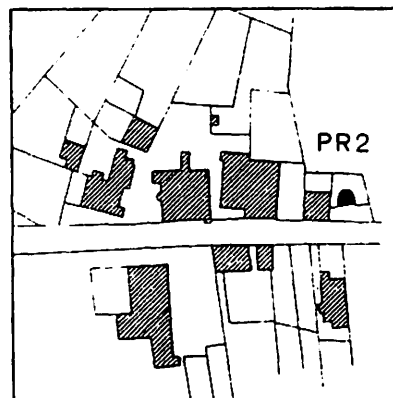
Minguet



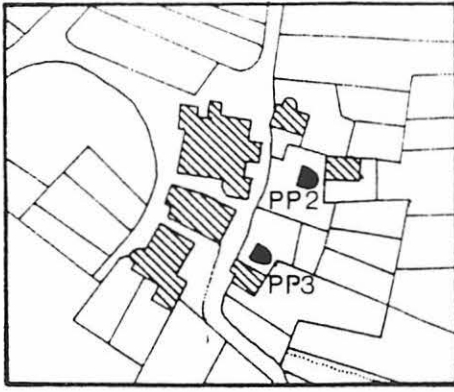
Pichebin



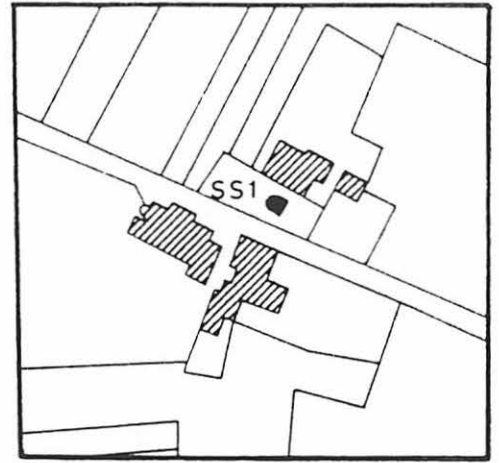
Laporterie



Piron



Poupat

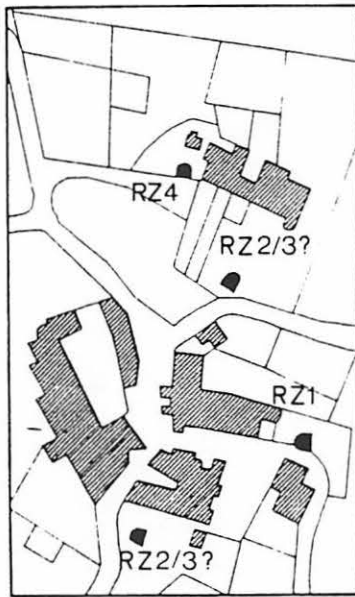


La Sansine

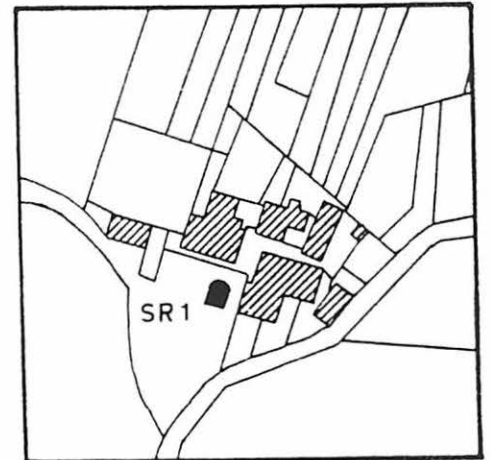


N

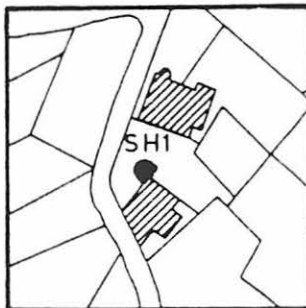
Echelle : 1/1250



Le Ruzat



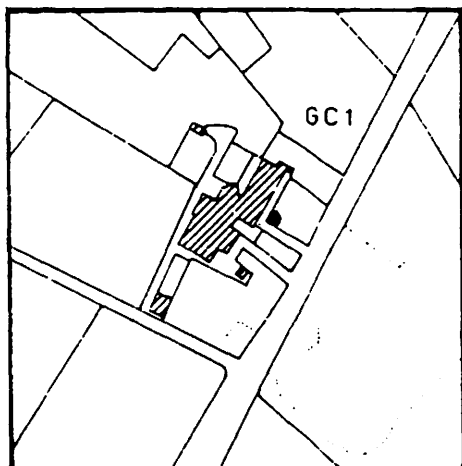
Siron



Sahuc



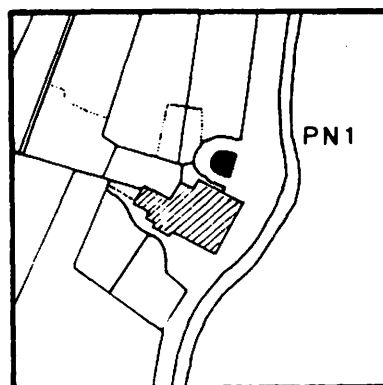
Tioulet



Galouchey



Echelle : 1/1250



Pineau

Planche 20 : Loupes: extraits du plan cadastral de 1812.

REFERENCE	ETAT DU FOUR	IMMOBILIER	FONCIER	PRIX D'ACHAT
MNI : 13/6/1740	BON	chambres, four à pain	terres labouables, jardin	1200 l.
LL1 : 21/4/1749	DELABRE	Deux corps de bâtiment,	jardin, terres labourables, vignes, jaugards, pâture	1100 l.
GD1 : 18/1/1756	MASURE	une chambre avec cheminée, une chambre en ruine	2 jardins, 1 bois de châtaignier	100 l.
PL1 : 12/6/1758	RUINE	plusieurs chambres	jardin, terres labourables	750 l.
CX1 : 26/6/1760	MASURE	3 petites chambres	terres labourables, vigne	300 l.
RZ3 : 24/12/1760	BON	2 chambres, four à pain, grange	jardin, terres labourables	750 l.
BL1 : 12/4/1762	RUINE	2 chambres et 1 apprentis	jardin, terres labourables, jaugards, droit tirer terre	850 l.
CX1 : 17/11/1766	RUINE	3 chambres, four à pain	terres labourables, vigne	624 l.
TL2 : 28/5/1774	MASURE	2 chambres, 1 chbre ruinée	jardin, jaugards	850 l.

Tableau 24 : Actes d'achats de fours à pots (1740-1774).

REFERENCE	PART - ETAT du FOUR	IMMOBILIER	FONCIER	PRIX D'ACHAT
RS1 : 3/5/1742	1/3 - BON	2 chambres en mauvais état, moitié de grange	jardin	150 l.
CN1 : 22/7/1747	? - BON	1 chambre, portion de grange	terres labourables	100 l.
LV4 : 19/1/1764	? - BON	grange en mauvais état	jardin, chènevrier	114 l.
TL1 : 7/2/1769	? - BON	1 grande maison, chai, four à pain	jardin, terres labourables	300 l.
PRI : 24/6/1774	1/4 - BON	1 grange	terres labourables	180 l.

Tableau 25 : Actes d'achats de parts de fours à pots (1742-1774).

REFERENCE	ETAT FOUR	IMMOBILIER	FONCIER	PRIX D'ACHAT
JA1 : 2/10/1749	BON	1 grange	terres labourables	135 l.
CS2 : 18/9/1752	BON	1 chambre		24 l.
PRI : 8/5/1755	BON	1 maison	1 jardin	?
CS2 : 10/7/1756	BON	1 chambre, chai	terres labourables, vigne	500 l.
SR1 : 29/1/1760	BON	1 chambre	terres labourables	78 l.
SZ1 : 28/10/1762	BON	1 chambre, four à pain, appentis en mauvais état	terres labourables	270 l.
RZ2 : 20/3/1766	BON	2 petites chambres	jardin, terres labourables	150 l.
LV2 : 2/5/1767	BON	plusieurs chambres, chai fournière, bradeuil	jardin, pré, terres labour., jaugards, bois-taillis, vigne	680 l.
LV2 : 2/12/1767	BON	plusieurs chambres, chai, fournière, bradeuil	jardin, pré, terres labour., jaugards, bois-taillis, vigne	360 l.
LV1 : 21/12/1771	BON	8 chambres	pièce de pré	?
LV1 : 8/1/1771	BON	2 chambres	terres labourables	430 l.
CS2 : 17/3/1772	BON	2 chambres (= bradeuil)	jardin, bois-taillis, terres	700 l.
LV1 : 11/1/1771	BON	2 chambres	terres labourables, jardin	400 l.

Tableau 26 : Actes d'achats de droits de chauffage à des fours à pots
(1749-1771).

REFERENCE	DONNEUR	PRENEUR	BIENS IMMO
? : 1/7/1652	Pierre Vidault	Jean et Pierre Larquey	maison, jardin
BL1 : 18/3/1655	Jean Dupin (de Bordeaux)	Bernard Aubert, Jean Carreire, Pierre Mansot	four à
BL1 : 3/10/1655	Jean Dupin (de Bordeaux)	Jean et Arnault Aubert	maison, grang four à
BL1 : 23/10/1655	Jean Dupin (de Bordeaux)	Pierre et Pierre Carreire	four à
RZ1 : 27/06/1657	Annet Goumin (de Cameyrac)	Mathurin Goumin et Pierre Mansot	bâtiments, jar et laug
LV1 : 2/2/1732	Laurent Rousseau	Arnaud Saubat et Giraud Liet	maison, grang four à pots, ter
LL1 : 10/3/1741	Jean et Antoine Crostier	Bernard Cabireau	métairie et
MN2 : 31/10/1744	F. Fontan et Izabeau Arnaudin	Jean Piveteau	maison, jardin
FZ1 : 6/2/1748	Laurent Poujeaux	Pierre Courmet	maison, jard et droit d
BL3 : 19/6/1748	Jean Coutureau et Bernard Dulugat	Michel Duprat (de St. Caprais)	maison, jardin prés, te
LL1 : 29/7/1748	Antoine Crostier	Bernard Cabireau	poterie, f
GD2 : 13/8/1749	Famille Eygreteau-Lafeuille	Mathieu Conseillan et Pierre Sallaud	maison, jardin terres, prf
MN2 : 6/12/1749	F. Fontan et Izabeau Arnaudin	Jean Piveteau	maison, jardin
BL3 : 4/8/1750*	Michel Duprat	Jean David	maison, grang
LL1 : 13/10/1750	Marguerite de Salignac	Mathieu et Jean Conseillan	poterie, fo laugards,
LL1 : 11/7/1751	Daban Broca (de Léognan)	Mathieu et Jean Conseillan	maison, jardin jardin, v
SS1 : 8/1/1753	Arnaud Marchès	Pierre Courmet	maison, gr four à
SZ1 : 12/8/1753	Veuve Raymond Sauzeau	Simon Neau	maison, jard
BL3 : 19/8/1753	Bernard Goumin	Antoine Gillet	maison, brac droit d
RZ3 : 14/9/1753	Guillaume Gillet	Jean Goumin	maison, jardin bc

* = sous-ferme

Tableau 27 : Baux à ferme d'ateliers comprenant des fours, des pa four ou des droits de chauffage (1732-1774).

REFERENCE	DONNEUR	PRENEUR	BIENS IMMOBILISÉS
LV2 : 6/1/1755	Jean David	Raymond Reynaud	maison, jardin, f terres, pré
LL1 : 20/9/1756	Daban Broca (de Léognan)	Mathieu et Jean Consellian	maison, jardin, f terres, vign
BL1 : 19/12/1756	Antoine Croisier	Arnaud Reynaud	maison, jardin, f terres, jauga
MN2 ? : 6/6/1757	Guillaume Gillet	Bertrand Larrère	maison, jar droit de cu
? : 8/6/1757	Famille Gaston	Bertrand Durribaud	maison, jardin, four à pot
SS1 : 27/3/1758	Laurent Marchès	Pierre Cournet	maison, jar four à pots,
LV2 : 1/2/1760	Giraud David	Raymond Reynaud	maison, jardin, f terres, pré
GL2 : 7/3/1761	Antoine Croisier	Jean Goumin	maison, jard jaugards, ter
BL4 : 14/2/1762	Bernard Goumin	Bertrand Larrère	maison, jardin, f
LV ? : 14/11/1762	Raymond Jullien	Giraud David	maison, bradeuil, f terres, pré
? : 23/5/1764	Famille Gaston	Pierre Cournet	maison, jardin, f prés terre
JA2 : 9/7/1768	Raymond David	Jean Gillet	loge de poterie four à pots, terre
? : 5/10/1771	Jean Siron	Jean Dulugat	maison, gra droit de culte, bo

Tableau 27 (suite).

REFERENCE	ELEMENTS DE LA GARNITURE	AUTRE
FZ1 : 6/2/1748	4 fourches de fer pour la charrette et le four; 3 coutres, 1 pelle; 1 rascler; 1 moulin à moudre plomb 1 roue à poterie; 3 banchets. 3 coutres; 4 fourches; 1 rascler;	2 lits garnis, 4 coffres; 1 table servant de mai; une mai; 1 douil; 1 bujoir de terre, 1 hache; 1 trian; 1 pique; 7 chaises. 1 pique; 1 hache; 1 trian.
SSI : 8/1/1753	1 moulin à moudre plomb; 20 tables de brulle.	
SSI : 27/3/1758	idem = renouvellement du bail	idem = renouvellement du bail
LV ? : 14/11/1762	2 pelles de fer; 1 coutre; 46 tables de brulle	

Tableau 28 : Biens mobiliers compris dans des baux à ferme d'ateliers (1748-1762).


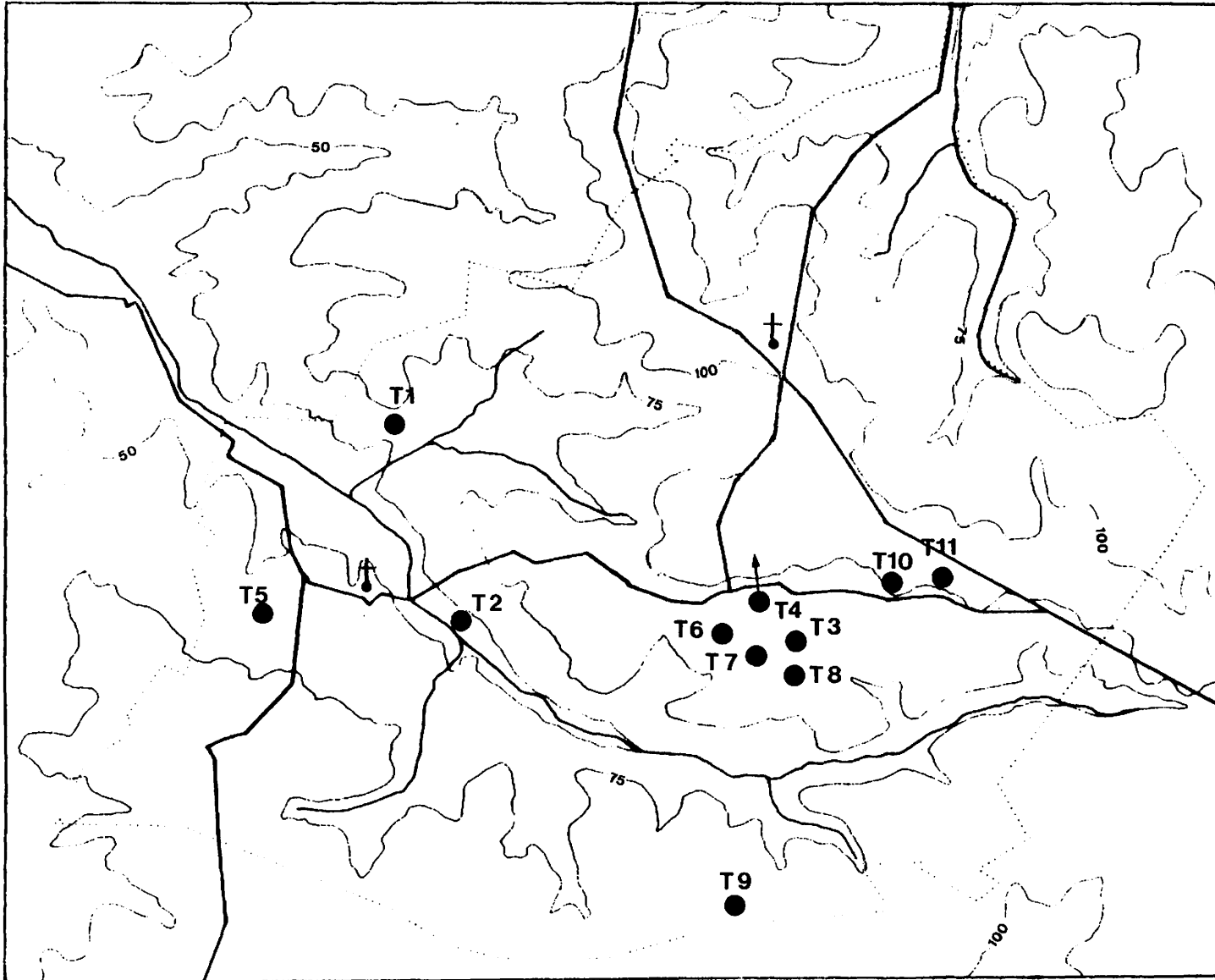
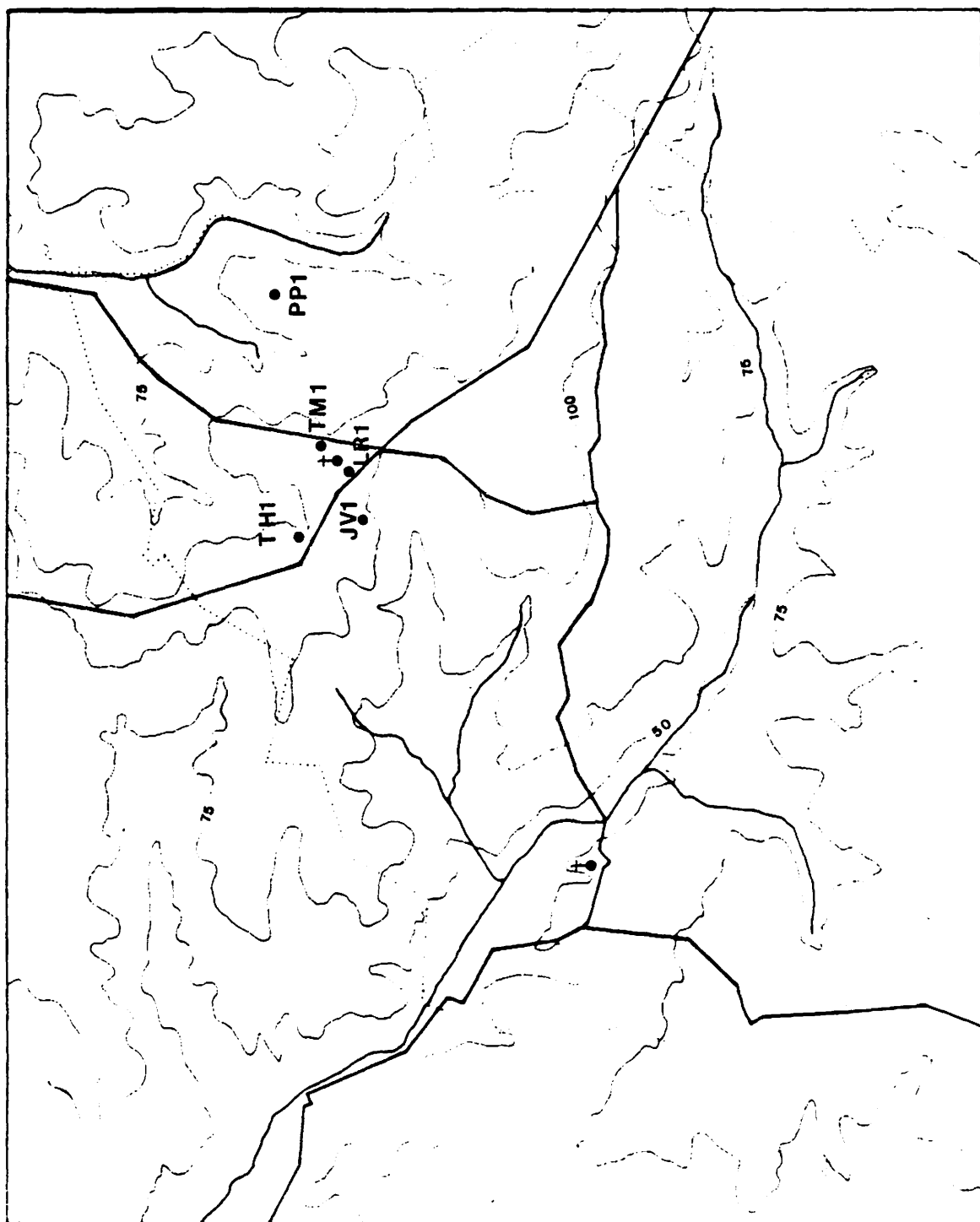


Tableau 29 : Tableau synthétique des attestations de fours à pots (1512-1818).

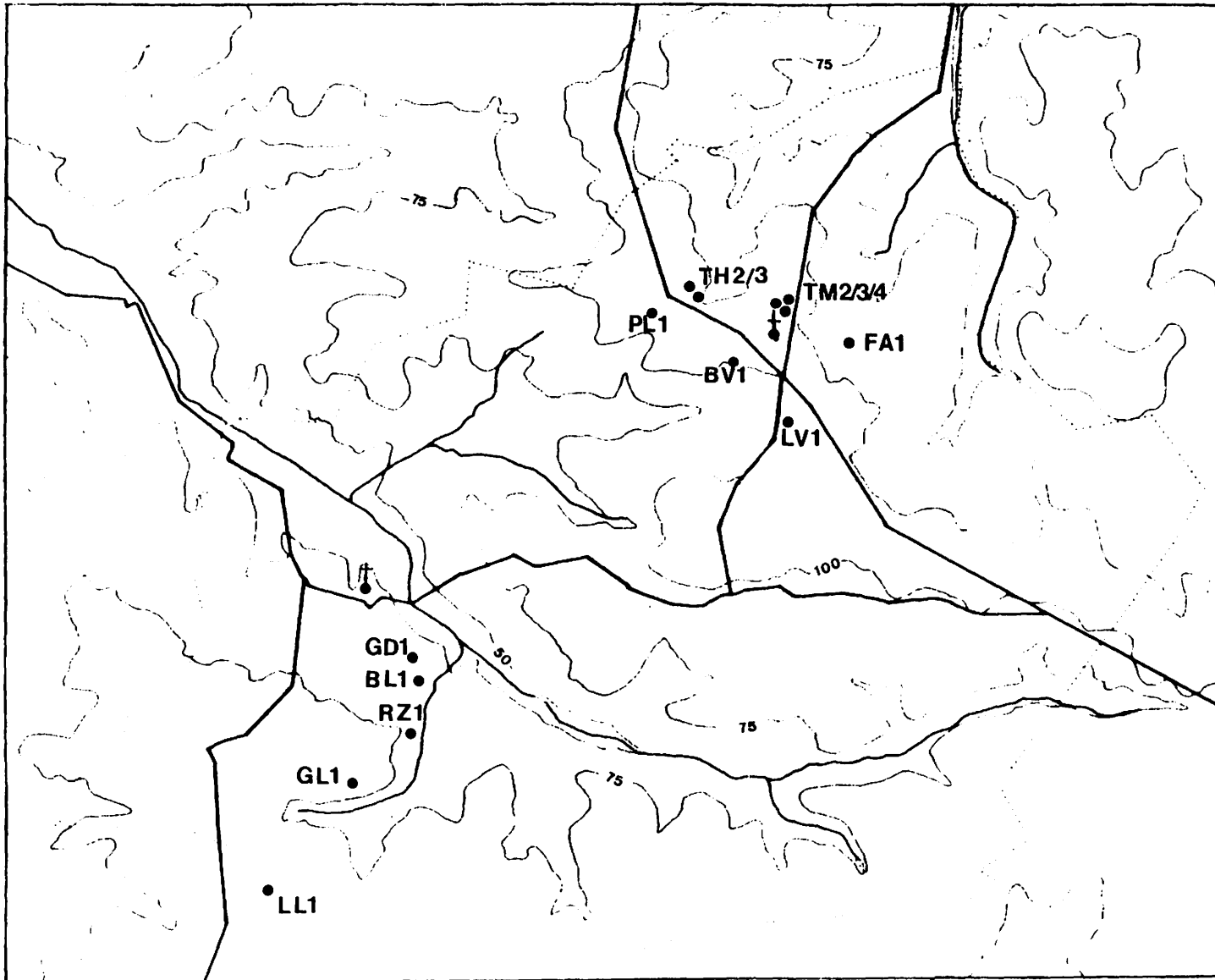
- [: construction datée d'un four
-] : démolition datée d'un four
- [: construction d'un four datation approximative
-] : démolition d'un four; datation approximative
- : pérennité supposée d'un four
- : existence certaine d'un four
- | : date d'attestation



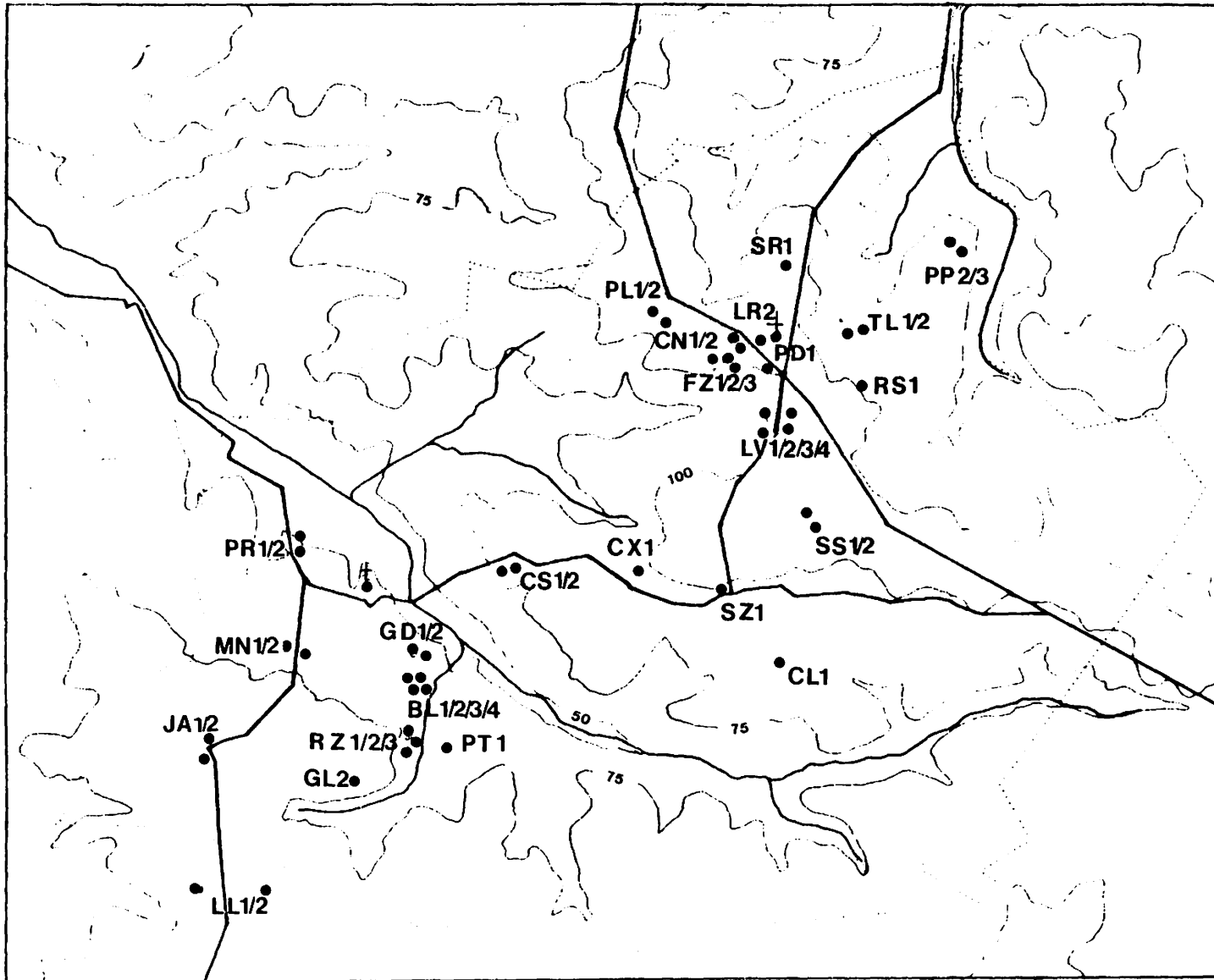
Carte 8 : Tuileries attestées à Sadirac du Moyen Age au XVIII^e siècle.



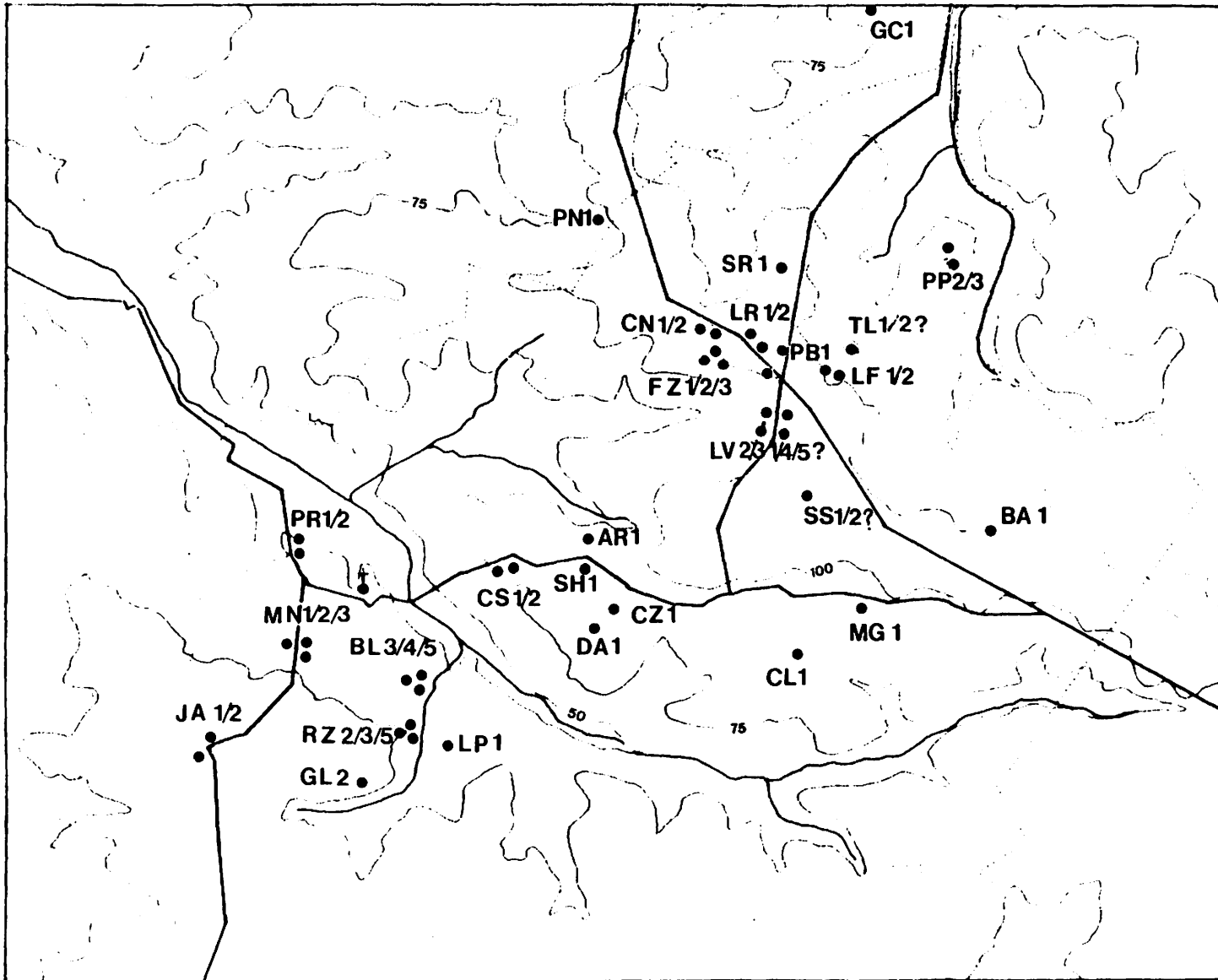
Carte 9 : Fours à pots attestés au XVI^e siècle (Sadirac).



Carte 10 : Fours à pots attestés au XVII^e siècle (Sadirac & Saint-Caprais)



Carte 11 : Fours à pots attestés au XVIII^e siècle (Sadirac & Saint-Caprais)



1818

Carte 12 : Fours mentionnés sur le plan cadastral de 1818 (Sadirac).

Fours présumés en activité après 1750	Fours présumés éteints après 1750
LL1, LV1, CS1, PR1, LR2, LA1, RS1, MN2, JA1, CN1, FZ1, BL3, RZ2, GD2, PR2, PT1, CS2, RZ3, SS1, SZ1, LV2, LL2, JA2, GL2, CL1, LV3, SS2, BL4, LV4, TL1, RZ4	PL1, CX1, GL1, PD1, PP2, PP3 ?, LV4, TL2, PL2, SR1 ?

Tableau 31 : Fours actifs et fours éteints au XVIII^e siècle.

PORTIONS	POTIER (S)	VEUVE POTIER	HOIRS POTIER	NON POTIER	TOTAL
1	7	1	0	1	9
3/4	2	1	0	0	3
2/3	1	0	0	0	1
1/2	10	1	3	2	16
1/3	4	2	0	1	7
1/4	10	1	0	3	14
1/6	3	1	0	2	6
TOTAL	37*	7	3	9	56*

* Ces deux nombres sont surévalués de 2 unités car deux potiers possèdent respectivement $1/2+1/3$ de fours et $1+1/4$ de four.

Tableau 32 : Dispersion des parts de fours d'après le rôle de vingtième de 1782.

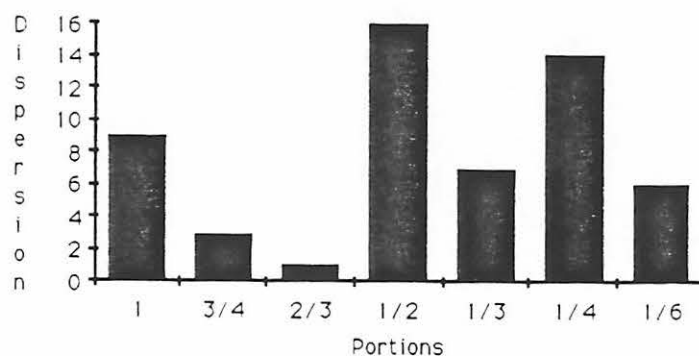


Figure 15 : Histogramme de répartition des parts de fours d'après le rôle de vingtième de 1782

F O U R	PROPRIETAIRE (S) *	EXPLOITATION / EXPLOITANT (S)	Nombre d'ATELIERS
TH 1	<u>Guilhem HOSTEIN</u> , le vieux ∅	Directe	1
LR 1	<u>PEY & Jehan VIDEAU</u>	Directe	1 ou 2
TM 1	<u>Héliot DAVID</u> ; <u>PEY DU BOSCO</u>	Directe	2
BV 1	A. de <u>LESPAULT</u> (marchand) <u>Antoine PENOT</u> ; <u>Bertrand du</u> <u>NOGUEY</u>	Directe par <u>PENOT</u> et du <u>NOGUEY</u>	2
TM 2	1) <u>P. DAVID</u> ; <u>A. PEIREIRE</u> ; <u>Alex</u> <u>PEIREIRE</u> ; <u>A. CARRERE</u> ; <u>A.</u> <u>DAVID</u> & consorts	1) Directe par au moins <u>P. DAVID</u> et <u>A.</u> <u>PEIREIRE</u>	≥ 2
	2) <u>Pierre & Colin DAVID</u> ; <u>A PEIREIRE</u> ; <u>P. CARRERE</u> ; <u>J. LAGRANGE</u> ; <u>Nadine VIGOU-</u> <u>ROUX</u> .	2) Directe par l'un ou l'autre des six tenan- ciers	≥ 1
PL 1	<u>Pierre & Bernard MARSAU</u>	Directe	1
GD 1	1) <u>J. GOUMIN</u> et sa femme	Directe	1
	2) Enfants des précédents : <u>Jean</u> <u>Arnault</u> , <u>Annet</u> , <u>Guillaume</u> et <u>Pierre GOUMIN</u> .	Directe probablement	≥ 1
TM 3	<u>P. et C. DAVID</u> ; <u>A. PEIREYRE</u> <u>P. CARREIRE</u> ; <u>J. LAGRANGE</u> ; <u>N. VIGOUROUX</u>	Directe par l'un ou l'autre des tenanciers	≥ 1
TM 4	IDEM	IDEM	≥ 1
FA 1	<u>Bernard FAU</u> et sa femme	Directe	1

* Au sens du XVIII^e siècle, synonyme de tenancier.

∅ Les noms soulignés sont ceux de potiers, les tirets évoquent l'incertitude de la profession exercée.

Tableau 33 : Modes d'exploitation des fours présentés par ordre d'ancienneté des attestations.

.../...

F O U R	PROPRIETAIRE (S)	EXPLOITATION/ EXPLOITANTS	Nombre D'ATELIERS
BL 1	1) Famille DUPIN 2) Famille DUPLESSY-CROISIER 3) Famille CROISIER 4) Arnaud LABORIE (marchand) 5) <u>Arnaud RAYNAUD</u>	Indirecte 4) fermage (A. REYNAUD) 5) Directe	1
TH 2	1) Bertrand CHIRON et sa femme 2) <u>François CHIRON</u>	Directe Directe	1 1
RZ 1	Annet GOUMIN (Laboureur)	Indirecte (M. GOUMIN et P. MANSOT)	1 ou 2
TH 3	<u>François MANDIN</u>	Directe (?)	1
LL 1	1) Famille DUPLESSY-CROISIER 2) Famille CROISIER 3) Daban BROCA (marchand)	Indirecte id. (Bernard CABIREAU) id. (M & J CONSEILLAN)	1
LV 1	1) Anne PEYREYRE épouse <u>P. BAILLON</u> 2) <u>P. SIVRAC</u> et sa femme 3) L. DURRIBAUD Vve de SIVRAC 4) <u>Bertrand et Jean DURRIBAUD</u> 5) <u>Bertrand DURRIBAUD et</u> <u>E. LAVILLE</u> 7) Marie DUGUA	1) 2) Directe 3) Indirecte (A. SAUBAT et G. LIET) 5) Directe 6) Directe 7) ?	? 1 1 2 ≥ 1 ?
BL 2	1) Arnaud LAVILLE (DC) * 2) Pierre VIDEAU (DC) 3) <u>Jean DAVID (DC)</u> et héritiers DUSSAUD	1) Indirecte 2) Directe 3) Directe	? ≥ 1 ≥ 1
CS 1	1) <u>Pierre LESTRILLE</u> 2) <u>François, François et Jean</u> <u>LESTRILLE</u> 3) <u>Jean et Jean LESTRILLE</u> 4) <u>Jean LESTRILLE</u>	Directe	1
PR 1	<u>Simon SARRAZIN</u>	{ Directe { Directe + indirecte { Jean LAVLRGNE	1 2
LR 2	<u>Simon DURRIBAUD</u>	Directe	1
PP 2	1) <u>Pierre SADIRAC</u> 2) <u>Bertrand SADIRAC</u> 3) Pierre SADIRAC (vigneron) ses frères et ses sœurs	1) Directe 2) Directe 3) Non exploitation	1 1 -

F O U R	PROPRIETAIRE (S)	EXPLOITATION/ EXPLOITANTS	Nombre D'ATELIERS
LA 1	Suzanne et Elisabeth GASTON	Indirecte (Bertrand DURRIBAUD puis P. COURNET)	1
GL 1	Famille CROISIER	Indirecte	1
MN 1	1) <u>Michel DUPRAT</u> 2) <u>Guillaume GILLET</u>	Directe Directe	1 1
RS 1	1) <u>Jean POUJEAUX</u> 2) <u>Laurent POUJEAU</u> (Tailleur) 3) <u>A. ESTUDIE</u> ; <u>J. MAURET</u> et sa femme 4) <u>Arnaud REYNAUD</u>	Directe Indirecte (?) Indirecte (?) Directe	1 ? ? 1
JA 1	1) <u>Guillaume GILLET</u> 2) <u>Guillaume GILLET</u> (fils) <u>Antoine GILLET</u> 3) <u>Guillaume B</u> ETERRE (DC)	Directe Directe Directe ?	1 ≥ 2
LV 4	1) <u>Hélie MERIGON</u> et <u>Jean SIRON</u> (1/2 ou DC ?) 2) <u>Jean LUGON</u> (1/2 ou DC ?) 3) <u>J. LARGUEY</u> pour sa femme <u>M. SIRON</u> et <u>J.SIRON</u> (1/2 ?) 4) <u>Marie DUGUA</u> (1/2 ?)	Directe Directe ? ?	1 ou 2 1 ? ?
CN 1	1) <u>Bertrand DURRIBAUD</u> 2) <u>Nicole ROY</u> et <u>Bertrand DURRIBAUD</u> (2 x 1/2 ?)	Directe Directe	1 2
FZ 1	<u>Laurent POUJEAUX</u>	1a) Directe 1b) Directe et indirecte fermage DC à P.COURNET.	1 puis 2
PD 1	1) <u>Simon DURRIBAUD</u> (part?) 2) <u>Hoirs S. DURRIBAUD</u>	1) Directe 2) ?	≥ 1
BL 3	1) <u>A. MANZOT</u> 2) <u>P. COUTUREAU</u> ; <u>M. DELUGAT</u> et <u>J. DUVA</u> 3/4 1/4 3) <u>B.GOUMIN</u> et <u>P.COUTUREAU</u> 4) <u>B.GOUMIN</u> 5) <u>Jean et Jean GOUMIN</u>	1) Directe 2) Indirecte (fermage à <u>M. DUPRAT</u>) + ss. afferme à <u>J.DAVID</u> 3) Directe et indirecte 4) Directe et indirecte fermage DC à <u>A.GILLET</u> 5) Directe	1) 2) } 1 3) } puis 2 (?) 4) } ≥ 1 5) } 2 5) } 1
RZ 2	1) <u>Pierre GOUMIN</u> dit <u>TOUAI</u> 2) <u>Hoirs GOUMIN</u> 3) <u>Vve. AMEAU</u> et <u>P.AMEAU</u> (DC) 4) <u>Jean GOUMIN</u> (vigneron)	Directe ? Indirecte	1 ? 1 (?)

F O U R	PROPRIETAIRE (S)	EXPLOITATION/ EXPLOITANTS	Nombre D'ATELIERS
CX 1	1) <u>Simon DAVID</u> et sa femme 2) <u>Bernard DAVID</u> 3) Enfants de B. DAVID 4) <u>Jean LESTRILLE</u> 5) J.B LALANNE, seig. de TUSTAI	1) Directe 2) Directe 3) Arrêt d'exploitation 4) Arrêt du four (ruine) 5) Démolition du four	1
MN 2	1) <u>Arnaud GILLET</u> 2) <u>Vve de A. GILLET</u> 3) <u>Jean GILLET</u>	1) Directe 2) Indirecte (J.PIVETEAU) 3) Directe	1
GD 2	1) <u>Pierre de RIBES</u> 2) <u>Colombe, Cécile et Jean RIVES</u> 3) <u>Siméon LAFEUILLE (P=1/3)*</u> <u>Elie CAMALEYRE (P=2/3)</u>	1) Directe 2) Indirecte (M. CONSEIL- LAN et P. SALLAUD) 3 Indirecte (?) +directe	1 1 ≥ 1
PR 2	<u>Raymond LARRERE</u> plus <u>Jean MAURIN</u> (DC)	Directe	2 puis 1
PT 1	1) <u>Pierre SALLAUD</u> 2) <u>Jean & Pierre SALLAUD</u> 3) <u>Guillaume SALLAUD</u> et la Vve de <u>P. SALLAUD</u>	Directe Directe	1 2 ≥ 1
CS 2	1) <u>Raymond VIDEAU</u> (DC) 2) <u>Pierre PINEAUT</u> (DC) 3) <u>Marguerite LESTRILLE</u> et son mari 4) 1) <u>Raymond RIBEYROTTE</u>	1) Directe 2) Indirecte 3) Directe 4) Indirecte	≥ 2
RZ 3	1) <u>Raymond & Jean GOUMIN</u> 2) <u>Guillaume GILLET</u> 3) <u>Antoine GILLET</u> 4) <u>Estienne GOUMIN</u>	Indirecte (?) Directe Indirecte (Jean GOUMIN) Directe	? ≥ 1 1 1
SS 1	1) <u>Marie SANSINE</u> & son mari 2) <u>Bernard SANSINE</u> , <u>Laurence SANSINE</u> & son fils <u>Mathurin BAUGARD</u> <u>Izabeau SANSINE</u> & son mari 3) <u>Raymond SANSINE</u> (P= 1/3) <u>M. BAUGARD</u> (P = 1/3)	Indirecte (Pierre COUR- NET) ? Directe	1 ? 2
SZ 1	1) <u>Raymond SAUZEAU</u> 2) <u>Vve R. SAUZEAU</u> 3) <u>Pierre MÉRIGON</u> (jardinier)(DC) 4) <u>Simon NEAU</u> (DC)	Directe Indirecte (Simon NAU) Indirecte (?) Directe	≥ 1 ≥ 1 1

F O U R	PROPRIETAIRE (S)	EXPLOITATION/ EXPLOITANTS	Nombre D'ATELIERS
LV 2	1) <u>Bernard DAVID</u> et sa femme	Directe	1
	2) <u>Enfants de B. DAVID</u>	Indirecte (Raymond REYNAUD)	1
	3) <u>Giraud DAVID</u> , <u>Jean DAVID</u> <u>Estienne DAVID</u> (P= 3x1/3)	Directe ou indirecte ?	?
	4) <u>Etienne RIVES</u> et <u>Marie DUGUA</u> (après des rachats successifs)	Directe (?)	?
PL 2	1) <u>Jean DESTANG</u> et sa femme 2) <u>Jean LAVERGNE</u> (Faïencier)	Four ruiné four ruiné	?
LL 2	1) <u>Bernard CABIREAU</u>	Directe	1
	2) <u>Jeanne CABIREAU</u> & son mari <u>Thomas BROCHARD</u> , <u>André CABIREAU</u>	Directe	2
SR 1	1) <u>Bernard et Vital CARREYRE</u> (DC)	?	
	2) <u>Léonne POUMEYREAU</u> et <u>Bertrand DURRIBAUD</u> (DC)	Directe ou indirecte	≥ 1
	3) <u>Jean DURRIBAUD</u>	Directe	
JA 2	1) <u>Guillaume BASSETERRL</u> , <u>Raymond DAVID</u> et <u>Elie CAMALEYRE</u>	Directe (?) Puis partiellement indi- recte <u>Jean GILLET</u>	≥ 2 (?)
	2) <u>Joachim DAVID</u> & sa femme	Directe	
	3) <u>Jean GILLET</u> (P = 1/3)		
GL 2	<u>Antoine CROISIER</u>	Indirecte (J. GOUMIN)	1
BL 4	<u>Bernard GOUMIN</u> (Prêtre)	Indirecte (Bertrand LARRERE)	1
TL 1	1) <u>Arnaud REYNAUD</u> (P=?)	Directe	≥ 1
	2) <u>Vve de A. REYNAUD</u> et P. <u>REYNAUD</u>	?	
	3) <u>Jean GOUMIN</u> jeune (P= ?)	Directe	
GL 1	1) <u>Pierre REYNAUD</u>	Directe	1
	2) <u>Raymond et Arnaud REYNAUD</u>	Directe	2
RZ 4	<u>Elie CAMALEYRE</u>	Directe (?)	1
TL 2	1) <u>G. DESBATS</u> (mateiot) - E. <u>DESBATS</u> (charpentier de marine), <u>Cath. DESBATS</u>	Non exploitation Four ruiné	?
	2) <u>Raymond DAVID</u>		?
FZ 2	Famille <u>DURRIBAUD</u>	Directe (?)	≥ 1 (?)
CN 2	Famille <u>MARCHES</u>	Indirecte (?)	1

F O U R	PROPRIETAIRE (S)	EXPLOITATION/ EXPLOITANTS	Nombre D'ATELIERS
LV 3	<u>Raymond & Laurent JULLIEN</u>	Directe	2
SS 2	1) <u>Pierre CHATELLIER (P=1/4)</u> 2) <u>Hoirs SANSINES (P= 1/2)</u> 3) Pierre SANSINE (vigneron)	1) Directe 2) Indirecte (Giraud LIET 3) ?	} > 2

POTIERS				
	ouvriers	argile	jaugue	plomb
1	4	110 m3	13000	0 m
2	2	50 m3	3000	0 m
3	4	120 m3	11000	75 m
4	4	110 m3	9000	50 m
5	3	60 m3	5000	40 m
6	3	80 m3	6000	60 m
7	5	130 m3	15000	105 m
8	4	110 m3	9000	90 m
9	3	110 m3	8000	75 m
10	5	140 m3	16000	110 m
11	5	125 m3	12000	100 m
12	5	140 m3	16000	110 m
13	5	135 m3	15000	110 m
14	6	200 m3	25000	0 m
15	3	60 m3	5000	48 m
16	5	125 m3	12000	100 m
17	4	110 m3	9000	90 m
18	3	100 m3	8000	75 m
19	3	100 m3	8000	75 m
20	3	100 m3	8000	75 m
21	3	100 m3	8000	75 m
22	3	100 m3	8000	75 m
23	5	125 m3	12000	100 m
24	5	125 m3	12000	100 m
25	4	120 m3	11000	100 m
26	4	100 m3	8000	75 m
27	4	120 m3	11000	100 m
28	4	120 m3	11000	100 m
29	4	120 m3	11000	100 m

FORMIERS				
	ouvriers	argile	jaugue	plomb
30	8	210 m3	30000	75 m
31	4	110 m3	9000	30 m
32	6	190 m3	25000	90 m
33	5	190 m3	25000	75 m
34	5	90 m3	10000	10 m
35	5	190 m3	25000	75 m
36	4	140 m3	15000	40 m
37	2	70 m3	6000	70 m
38	3	90 m3	8000	0 m
39	3	100 m3	8000	90 m
40	4	110 m3	9000	30 m
41	3	90 m3	8000	30 m

Tableau 34 : Consommation de matières premières des ateliers de Sadirac en 1826.

	Moyenne générale	Moyenne des potiers	Moyenne des formiers
ouvriers	4	3,5	4,3
argile	117,4 m ³	111,4m ³	131,6m ³
jaugue	11780,5 b.	10517 b.	14833 b.
plomb	67,2 myr.	76,3 myr.	51,2 myr.

Tableau 35 : Consommation moyenne par catégorie d'artisans distinguée dans la statistique de 1826 (potiers et formiers).

Nombre d'ouvriers	Consom. argile mini-maxi	Vol. d'argile traité par ouvrier	Nombre d'ateliers
2 ouvriers	50 à 70 m ³	25 à 35 m ³	2
3 ouvriers	60 à 100 m ³	20 à 33,3 m ³	12
4 ouvriers	100 à 140 m ³	25 à 36 m ³	13
5 ouvriers	90/125 à 190 m ³	8/250m ³ à 38 m ³	11
6 ouvriers	190 à 200 m ³	31,6 à 33,3 m ³	2
8 ouvriers	210 m ³ √	26,3 m ³	1

Tableau 36 : Tableau comparatif des volumes de terre traitées annuellement et du nombre d'ouvriers employés.

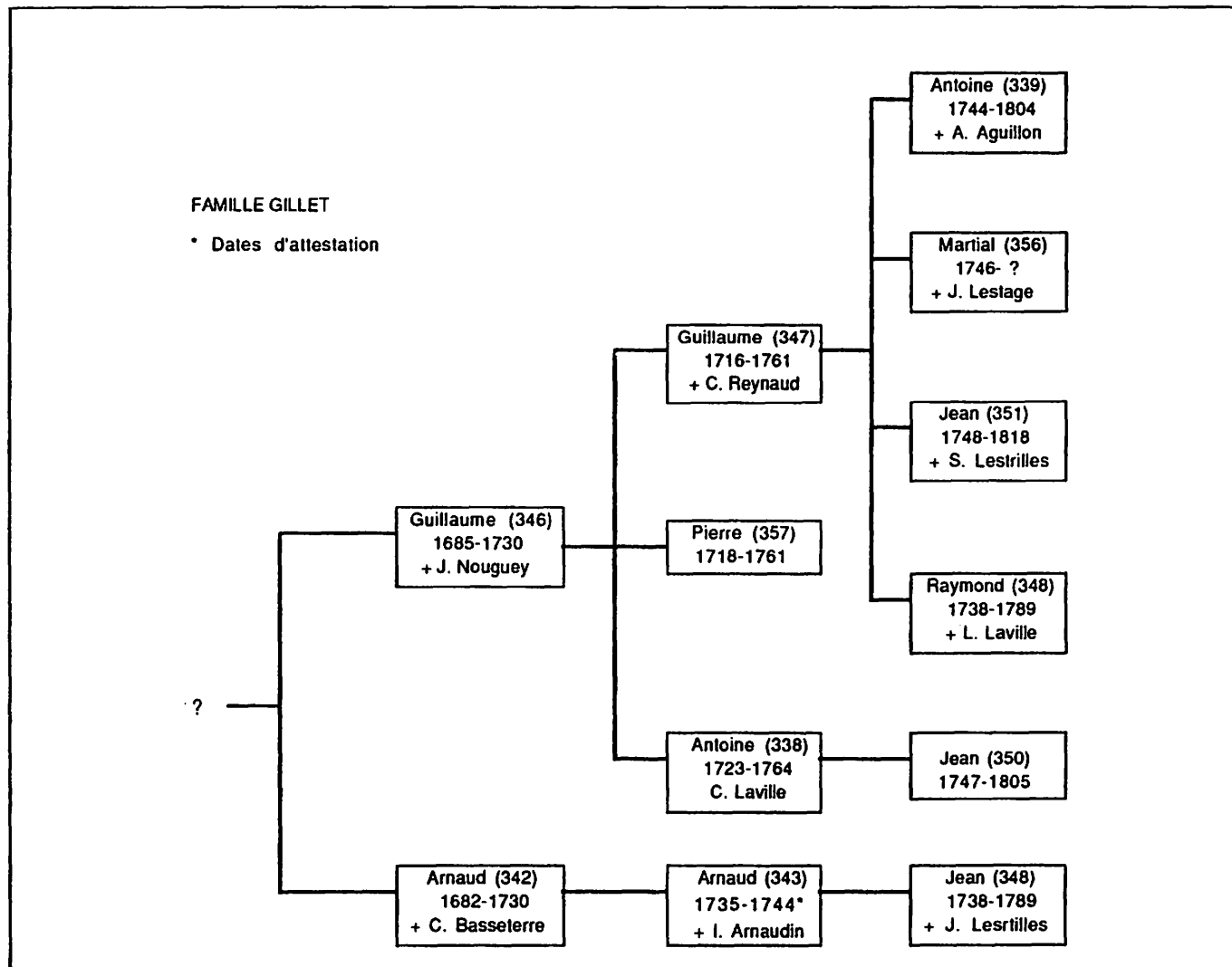


Tableau 37 : Généalogie de la famille Gillet.

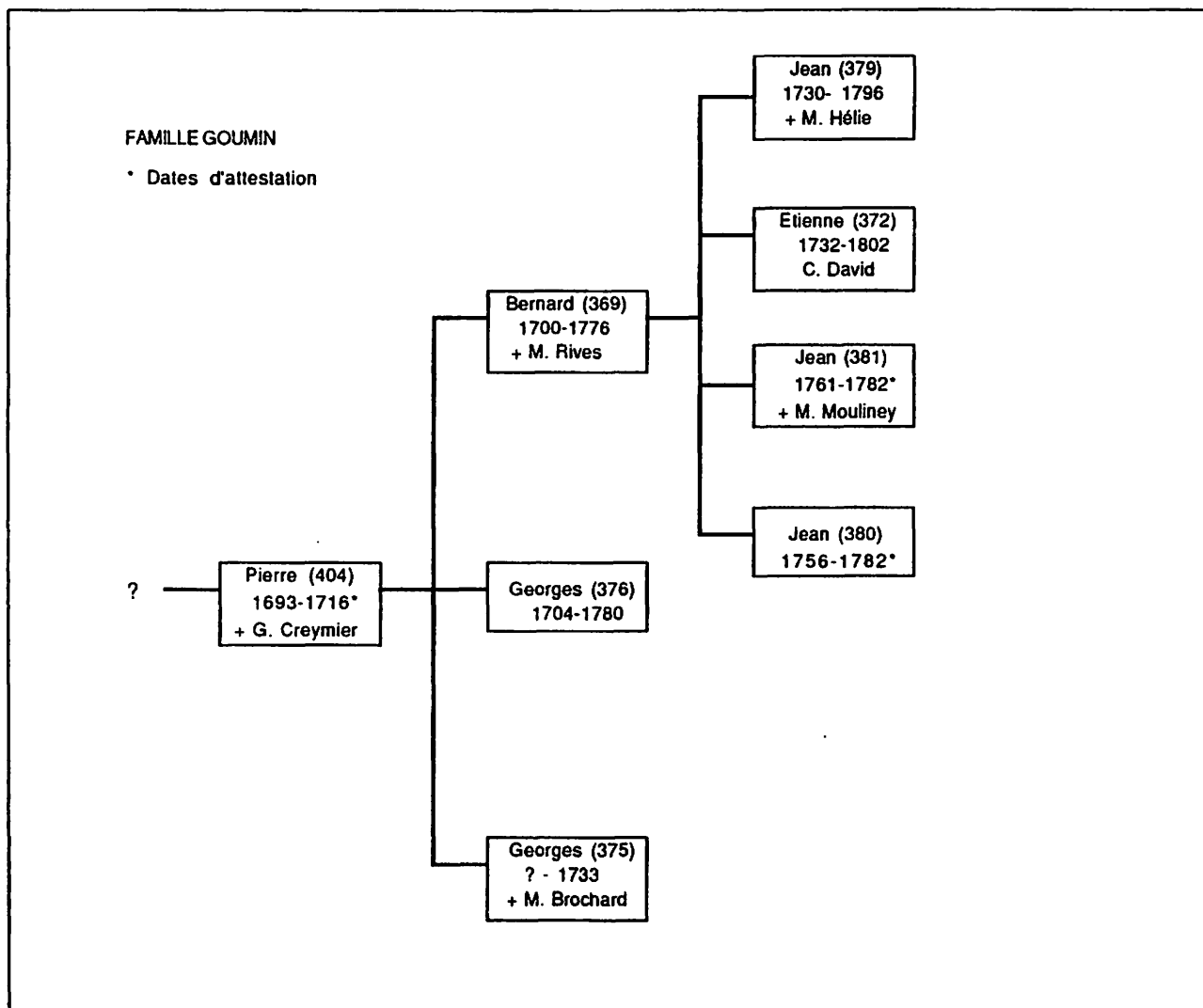


Tableau 38 : Généalogie de la famille Goumin.

N°	date	Potier	Preneur	Livraison	Paiement	Avance	Prêt
1	22/07/1519	Bertrand Eyquem	Jehan Petit	-	-	non	non
2	22/02/1520	Pey Bonneau	P. de Labatut	dès que faite	-	non	le jour même
3	30/03/1521	Jehan Papon	P. de Labatut	dès que faite	-	non	la veille
4	24/02/1521	Héliot David	? Petit	dès que faite	à chaque livraison	non	le jour même
5	5/08/1533	Phelip Baron	Antoine Duplex	-	-	oui	non
6	15/05/1534	Ramond de Sadirac	Jehan de Lemonhau	chaque mois ou chaque fournée	-	oui	non
7	13/07/1534	Pey Papon	Raymond de Lanta	-	à chaque livraison	non	non
8	13/10/1544	Mathieu Marsault	R. de Lanta	-	-	non	oui
9	1/05/1546	Mycheau de Saint Gire	Jehan de Lanta	-	-	non	oui
10	20/05/1546	Jehan Fau	J. de Lanta	-	-	non	oui
11	13/10/1546	Perrot Toyon	R. de Lanta	-	-	non	-
12	12/12/1546	Mathieu Marsault	R. de Lanta	-	-	non	oui
13	10/08/1547	Mathieu Marsault	R. de Lanta	dès que faite	-	oui	non
14	23/11/1547	Héliot Reynault	R. de Lanta	dès que faite	-	oui	non
15	16/03/1548	Guyrault Cascan	Raymond Vidau	-	-	non	oui
16	25/11/1549	Robert David	Phelippau Gardeva et Raymonde Pessengue	-	-	oui	non
17	2/12/1549	Pierre Toyon	J. de Lanta	dès que faite	-	-	oui
18	26/05/1550	Guilhem Peyreyre	Mondine Dupuy	-	-	oui	non
19	17/06/1550	Peyreyre et sa femme et sa femme	R. de Lanta	-	-	non	oui
20	21/10/1550	Arnault de Sadirac	Alexandre Petit et Jacqueline Belloys	dès que faite	-	non	oui
21	5/04/1553	Perrin Marsault	Jehan Mercey	-	-	oui	non
22	24/06/1557	Arnault Hosten	Jehan Mercyer	-	-	non	oui
23	12/12/1562	Amenyde de May	Estienne Pyneau	-	-	non	oui
24	24/05/1564	Guilhem David	J. de Lanta	-	-	non	oui
25	12/06/1564	Bandin Dupeyron	Jehanne Pissebin	-	-	non	oui
26	19/03/1576	Héliot et Jehan Morin	Jehan Mercey	-	-	non	oui
27	26/03/1576	Gaston Papon	Arnault David	-	-	oui	non
28	28/04/1589	Raimond David	Marie Buisson	-	-	non	non

Tableau 39 : Obligations de vente exclusive passées avec des marchands de poteries de Bordeaux (1519-1589).

N°	date	Potier	Preneur	Commande	Paiement	Livraison	Avance	Prêt
1	4/12/1521	Estienne Estene	Phelippon Petit	6 grosses	-	ND Chandeleur	oui	non
2	29/03/1522	Bertrand Papon	Pey de Labatut	20 douzaines	-	-	totalité	-
3	28/07/1522	Jehan de Paraige	Nicolas Bambroux	20 douzaines	-	Saint Michel	totalité	-
4	3/06/1534	Héliot David	Raymond de Lanta	21 douzaines	-	Madeleine	totalité	-
5	3/06/1534	Héliot David	Anthoine Duplex	20 douzaines	-	Madeleine	oui	-
6	7/04/1535	Phelip Baron	Anthoine Duplex	37 douzaines	à la volonté du potier	-	-	-
7	?/12/1536	Jehan Morlay	Anthoine Duplex	5 douzaines	-	-	-	oui
8	6/10/1544	Héliot David	Jehan de Lanta	3 douzaines 1/2	-	St Jean Baptiste	-	oui
9	29/04/1550	Léonnard Bernasseau	R. de Lanta	400 douzaines	-	1-St Jean Baptiste, 2- ?, 3- St Martin, 4- Mardi Gras	-	oui
10	17/01/1556	Ramond Papon	Estienne Pyneau	28 douzaines	-	1- Micaresmes, 2- ?	-	-
11	12/09/1557	Bernard Dupuy	Estienne Pyneau	9 douzaines	-	1- St Michel, 2- St Martin, 3- Noël	-	oui
12	6/03/1559	Jehan Peyreyre	Pey du Ribault	1 charge	-	St Michel	-	-
13	26/10/1560	Thomas Carrere	Raymond Vidau	10 douzaines	livraison	-	-	-
14	26/03/1561	Pey Papon	Arnault de Lespault	33 douzaines 1/2	-	Saint Fort	totalité	oui
15	31/07/1565	Jeannet de Noguey	Jehan Mercyer	250 douzaines	livraison	Saint Martin	oui	-
16	11/06/1571	Arnaud Vogouroux	André Cheyreau	20 charges	-	8 j. avant St Vincent	-	-
17	20/09/1552	Mathieu Marsault	Guilhem Peyreyre	4 ch. de cheval	Saint Michel	déjà faite	-	-

Tableau 40 : Obligations de vente ferme passées avec des marchands de poterie (1521-1572).

APPELLATIONS	ATTESTATIONS
aulnyères	XVI° s.
birgnets	XVI° s.
biter	XIII°-XIV° s.
bontemps	XVI° s.
brocq, brocquet	XVI°-XVIII° s.
brocquillats	
brocq viney	XVI° s.
brocq ausset	idem
bugadeys, bujoirs	XVI°-XVIII° s.
carrots	idem
casoles	idem
chauffets	idem
crugues, cruches	XVI°-XVIII° s.
escuelles, écuelles	idem
gamadas	XIII° s.
gardalles	XVII°-XVIII° s.
mondailh	XVI° s.
mortyer	XVI° s.
ouilles, oulludes	XVI° s.
pichées, pichets	XVIII° s.
pitalphis	XIII° s.
plats	XVI°-XVIII° s.
pots, petits pots	XVI°-XVIII° s.
pots de confiture	XVIII° s.
pots noirs, pots nègres	XVI s.°
tarrines, terrines	XVI°-XVIII° s.
vase	XIII° s.

Tableau 41 : Liste des appellations des poteries domestiques rencontrées dans les textes du Moyen Age au XVIII° siècle

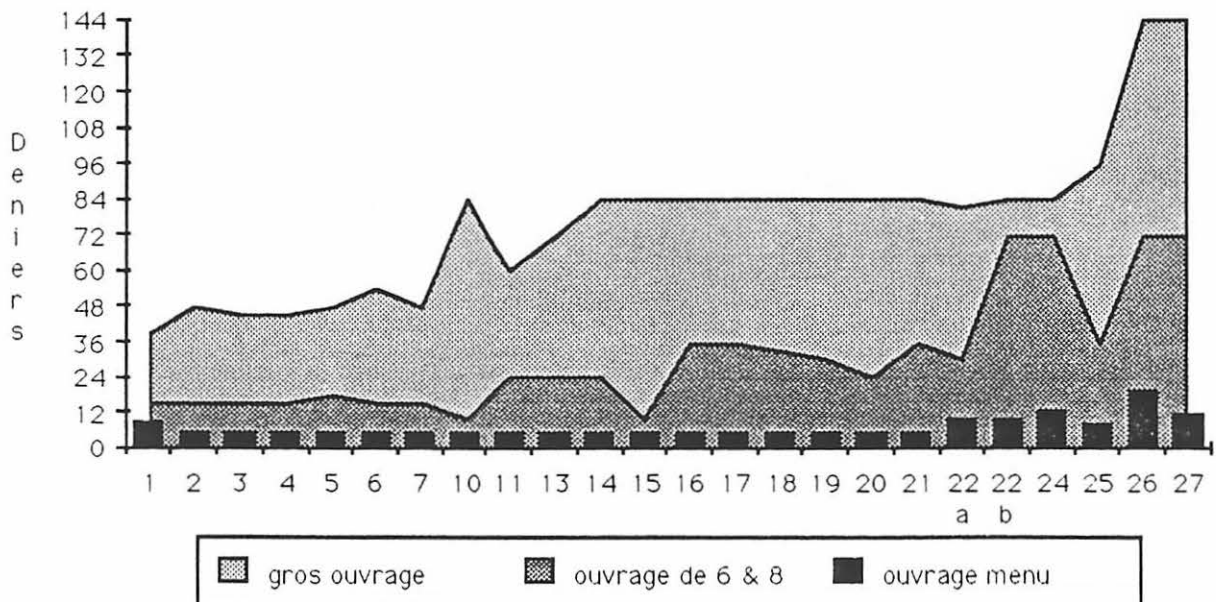


Figure 16 : Variations des prix pratiqués sur la vaisselle de terre au XVI° siècle d'après les obligations de vente exclusive.

GROUPE 1	a- SADIRAC, SAINT-CAPRAIS, LE POUT, MADIRAC b- LAGORCE, MARANSIN, MARCILLAC c- LEOGNAN, MERIGNAC, PESSAC d- BAZAS, VILLANDRAUT, CAPIAN ...
GROUPE 2	QUINSAC, LANGOIRAN, VILLENAVE-D'ORNON, EYSINES, BRANNE, CAMBES, CERONS, SAINT-GERMAIN-D'ESTEUIL, LA SAUVE-MAJEURE
GROUPE 3	BAURECH, GRADIGNAN, SAINT-MARTIAL-EN-B. SAINT-SULPICE-ET-C.; ARTIGUES-EN-B.; LE BARP; BIGANOS, FRONSAC; LE PIAN; LORMONT; et tous les autres sites connus par les cartes de Cassini et Belleyme ...
GROUPE 4	Tous les sites de poteries et de tuileries du XIX ^e s. du plus ancien au plus récent.

Tableau 42 : Hiérarchie des sites dans la perspective des travaux de terrain

TABLE DES CARTES

- Carte 1 : Les "Pays" du Bordelais-Bazadais.
- Carte 2 : Carte simplifiée de la géomorphologie de la Gironde.
- Carte 3 : Données toponymiques tirées de la carte de Cassini : les tuileries.
- Carte 4 : Sites de tuilerie et de poterie attestés au Moyen Age (Bordelais-Bazadais).
- Carte 5 : Sites de tuilerie et de poterie attestés au XVI^e siècle (Bordelais-Bazadais).
- Carte 6 : Sites de tuilerie et de poterie attestés aux XVII^e et XVIII^e siècles (Bordelais-Bazadais).
- Carte 7 : Carte géologique de Sadirac.
- Carte 8 : Tuileries attestées à Sadirac du Moyen Age au XVIII^e siècle.
- Carte 9 : Fours à pots attestés au XVI^e siècle (Sadirac).
- Carte 10 : Fours à pots attestés au XVII^e siècle (Sadirac & Saint-Caprais).
- Carte 11 : Fours à pots attestés au XVIII^e siècle (Sadirac & Saint-Caprais).
- Carte 12 : Fours mentionnés sur le plan cadastral de 1818 (Sadirac).

TABLE DES TABLEAUX

Tableau 1 : Ressources minéralogiques de la Gironde.

Tableau 2 : Nature des productions de poteries dans les ateliers connus au XVI^e siècle.

Tableau 3 : Paroisses où est attesté un artisanat de la terre cuite: poterie (*); tuilerie (o).

Tableau 4 : Répartition des paroisses où sont attestées au moins une poterie, une tuilerie et dénombrement des paroisses effectivement concernées .

Tableau 5 : Renouveau des sites époque par époque:

Tableau 6 : Récapitulatif de la taille des fours CS2 (Le Casse), BL4 (Blayet) comparée aux superficies couvertes par les *tables de brulle servant à couvrir les fours à pots*

Tableau 7 : La garniture du potier d'après des inventaires (1652-1789).

Tableau 8 : Contrats d'apprentissage (1744-1776).

Tableau 9 : Dénombrement annuel des potiers de Sadirac et des paroisses limitrophes, 1650-1791.

Tableau 10 : Dénombrement quinquennal des potiers de Sadirac et des paroisses limitrophes, 1650-1789.

Tableau 11 : Fréquence de certains types d'outils dans les ateliers des XVII^e et XVIII^e siècle: 11a- roue à poterie; 11b- coute; 11c- fourches pour le four; 11d- fourches pour le charrette; 11e- banchot.

Tableau 12 : Les apports au mariage au XVIII^e siècle: dotations en argent, biens meubles et effets cumulés.

Tableau 13 : Les apports au mariage au XVIII^e siècle: dotations en argent uniquement.

Tableau 14 : Revenus de tous les taillables mentionnés dans le rôle de vingtième de 1782.

Tableau 15 : Revenus de taillables, paroissiens de Sadirac, d'après le rôle de vingtième de 1782.

Tableau 16 : Revenus des potiers de Sadirac d'après le rôle de vingtième de 1782.

Tableau 17 : Occupation du sol à Sadirac d'après le rôle de vingtième.

Tableau 18 : Répartition du foncier par catégorie sociale (par rôle) d'après le vingtième.

Tableau 19: Répartition de la propriété foncière des taillables comparée à celle des potiers.

Tableau 20 : Patrimoines fonciers des groupes de référence (résidents, potiers, vigneron et laboureurs).

Tableau 21 : Périodisation des anthroponymes rencontrés à Sadirac (XVI^e-XVIII^e siècle).

Tableau 22 : Composition des ateliers-habitations d'après des baux à ferme et des contrats d'achat ou de vente (1652-1774).

Tableau 23 : Inventaire comparé des biens de Pierre Sadirac à Lorient (LR2, 1734) et de Jean Lestrille au Casse (CS1,1789).

Tableau 24 : Actes d'achats de fours à pots (1740-1774).

Tableau 25 : Actes d'achats de parts de fours à pots (1742-1774).

Tableau 26 : Actes d'achats de droits de chauffage à des fours à pots (1749-1771).

Tableau 27 : Baux à ferme d'ateliers comprenant des fours, des parts de four ou des droits de chauffage (1732-1774).

Tableau 28 : Biens mobiliers compris dans des baux à ferme d'ateliers (1748-1762).

Tableau 29 : Tableau synthétique des attestations de fours à pots (1512-1818).

Tableau 30 : Répartition des fours dans chaque hameau époque par époque .

Tableau 31 : Fours actifs et fours éteints au XVIII^e siècle.

Tableau 32 : Dispersion des parts de fours d'après le rôle de vingtième de 1782.

Tableau 33 : Modes d'exploitation des fours présentés par ordre d'ancienneté des attestations.

Tableau 34 : Consommation de matières premières des ateliers de Sadirac en 1826.

Tableau 35 : Consommation moyenne par catégorie d'artisans distinguée dans la statistique de 1826 (potiers et formiers).

Tableau 36 : Tableau comparatif des volumes de terre traitées annuellement et du nombre d'ouvriers employés.

Tableau 37 : Généalogie de la famille Gillet.

Tableau 38 : Généalogie de la famille Goumin.

Tableau 39 : Obligations de vente exclusive passées avec des marchands de poteries de Bordeaux (1519-1589).

Tableau 40 : Obligations de vente ferme passées avec des marchands de poterie (1521-1572).

Tableau 41 : Liste des appellations des poteries domestiques rencontrées dans les textes du Moyen Âge au XVIII^e siècle

Tableau 42 : Hiérarchie des sites dans la perspective des travaux de terrain

TABLE DES FIGURES

- Figure 1 : Taux de renouvellement (%) des tuileries et poteries du Moyen Age au XIX^e siècle
- Figure 2 : Taux de renouvellement (%) des tuileries et des poteries cumulées du Moyen Age au XIX^e siècle.
- Figure 3 : Courbe de la population artisanale à Sadirac et dans les paroisses limitrophes, 1650-1791: comptage annuel.
- Figure 4 : Histogramme de la population artisanale de Sadirac et des paroisses limitrophes, 1650-1789: comptage quinquennal.
- Figure 5 : Occupation du sol à Sadirac d'après le rôle de vingtième pour l'année 1781.
- Figure 6 : Répartition des sols par catégorie sociale d'après le rôle de vingtième pour l'année 1781.
- Figure 7 : Composition du patrimoine foncier des taillables.
- Figure 8 : Composition du patrimoine foncier de la noblesse.
- Figure 9 : Composition du patrimoine foncier des bourgeois.
- Figure 10 : Composition du patrimoine foncier de l'Eglise.
- Figure 11 : Composition du patrimoine foncier des groupes de référence: les taillables-résidents.
- Figure 12 : Composition du patrimoine foncier des groupes de référence: les potiers.
- Figure 13 : Composition du patrimoine foncier des groupes de référence: les vigneron
- Figure 14 : Composition du patrimoine foncier des groupes de référence: les laboureurs.
- Figure 15 : Histogramme de répartition des parts de fours d'après le rôle de vingtième de 1782
- Figure 16 : Variations des prix pratiqués sur la vaisselle de terre au XVI^e siècle d'après les obligations de vente exclusive.

TABLE DES PLANCHES

- Planche 1 : Sadirac et ses environs : carte de Belleyme.
- Planche 2 : Eléments de la garniture du potier.
- Planche 3 : Roues à poterie du Moyen Age et du XVIII^e siècle.
- Planche 4 : Roues à poterie, début du XX^e siècle (cartes postales)
- Planche 5 : Tour à pied du XVIII^e siècle
- Planche 6 : Tours à manivelle exemple de Sadirac et comparaison landaise.
- Planche 7 : Meule à moudre plomb.
- Planche 8 : Fours de type médiéval et de type moderne.
- Planche 9 : Plan du four CS2 du Casse à Sadirac.
- Planche 10 : Plan du four BL3 de Blayet à Sadirac.
- Planche 11 : Identification des artisans: fiche type utilisée pour l'élaboration de l'inventaire des potiers de Sadirac.
- Planche 12 : Plan de tènement de Farizeau- Candelon, années 1770.
- Planche 13 : Extrait du plan cadastral de Sadirac (1818); secteur Candelon-Farizeau.
- Planche 14: Carte d'assemblage du plan cadastral de Sadirac (1818).
- Planche 15 : Sadirac: extraits du plan cadastral de 1818 (villages de Arnaudet, Belair, Blayet, Calamiac, Candelon, Le Casse).
- Planche 16 : Sadirac: extraits du plan cadastral de 1818 (villages de Chazelle, Darrigaud, Farizeau, Les Faures, Guilhaumet, Jean D'Arnaud).
- Planche 17 : Sadirac: extraits du plan cadastral de 1818 (villages de Laurent-Videau, Lorient, Menusey).
- Planche 18 : Sadirac: extraits du plan cadastral de 1818 (villages de Le Merle, Minguet, Laporterie, Pradas, Pichebin, Piron).
- Planche 19 : Sadirac: extraits du plan cadastral de 1818 (villages de Poupat, Le Ruzat, Sahuc, La Sansine, Siron, Tioulet).
- Planche 20 : Loupes: extraits du plan cadastral de 1812 (villages de Galouchey, Pineau).

