

---

# CATALOGUE DES ETABLISSEMENTS RURAUX

---

P.2

---

# CATALOGUE DES EQUIPEMENTS IMMOBILIERS

---

P.154

---

# CATALOGUE DES EQUIPEMENTS MOBILIERS

---

P.783

---

CATALOGUE DES ETABLISSEMENTS  
RURAUX

---

# Présentation

L'objectif de ce catalogue est de présenter les principales informations administratives, bibliographiques et archéologiques concernant les 140 établissements ruraux du nord de la Gaule sélectionnés pour cette thèse.

Les champs administratifs permettent d'exposer les principales données concernant la localisation du site, la responsabilité de fouille ainsi que l'année et le type d'opération. La section de commune est indiquée en premier et la commune de regroupement en second entre parenthèses pour les pays connaissant des regroupements de commune (Belgique et Luxembourg). Dans ce cas, le nom en gras est celui généralement employé dans la bibliographie et utilisé dans les volumes texte. Enfin, un champs<sup>1</sup> détermine le code du site utilisé pour les renvois dans le texte.

Deux champs concernent la bibliographie. Un champs comportant les références complètes utilisées pour inventorier le site et ses équipements et un second présentant le principale type de source utilisé (rapport de fouille, monographie, article ou notice).

Les derniers champs concernent les résultats des opérations archéologiques. Un champs présente synthétiquement les données topographiques et géologiques des sites ainsi que leur organisation générale (nombre de bâtiments, organisation, installations de confort, etc.). Lorsque la fouille ou l'étude du site a permis de déterminer son emprise bâtie (surface d'assiette), celle-ci est notée en hectare. Une fenêtre donne les principales phases d'occupation des sites. Enfin, deux champs résument le nombre d'équipements mobiliers et immobiliers inventoriés pour l'établissement.

Une place importante a été laissée au plan du site. Nous avons privilégié les plans de synthèse, plus lisible et indiquant parfois les interprétations des fouilleurs.

Les fiches établissements ont pour vocation d'introduire les fiches équipements et surtout de les contextualiser car les outils comme les bâtiments s'inscrivent dans un site organisé et structuré.

---

<sup>1</sup> Dans le lexique des bases de données informatiques, le terme « champs » est invariable.

Commune	Commune ou section de commune (commune de regroupement)	Pays	-	Entité administrative	Région, province, land ou canton	Code site	Code donné au site pour cette thèse
Lieu-dit	-						
Responsable d'opération	Responsable d'opération ; spécialiste du mobilier	Année(s) de fouille	-	Type d'opération	Programmée ou préventive	Type de documentation	Monographie, notice, article, rapport

Références complètes de la bibliographie utilisée pour le site

Synthèse sur la topographie, la géologie et les principales données concernant l'établissement (organisation, installations domestiques...)

Principales phases d'occupation identifiées pour le site

	Surf. ass. (ha)
	Surface d'assiette du site en hectare
Équip. mobiliers	Équip. immobiliers
Nombre d'équipements mobiliers inventoriés	Nombre d'équipements immobiliers inventoriés

Plan général du site

Pays	Entité administrative	Commune	Lieu-dit	Référence
Allemagne	Bade-Wurtemberg	Ludwigsburg	Hoheneck	Lu.Ho.
		Sachsenheim	Holderbüschle	Sa.ho.
	Rhénanie-du-Nord-Westphalie	Froitzheim	Auf'm Dülles	Fr.Au.
		Köln	Müngersdorf	Ko.Mu.
		Rheinbach-Flerzheim	-	Rh.Rh.
	Rhénanie-Palatinat	Brauneberg	-	Br.Mo.
		Graach	Josefshof	Gr.Jo.
		Leiwen	Hostert	Le.Ho.
		Lösnich	Hinterwald	Lo.Hi.
		Neumagen-Dhron	Unter im Kundel	Ne.Ku.
		Newel	Im Kessel	Ne.Ke.
		Niederzier (II)	Hambach 500	Ni.500.
		Niederzier (V)	Hambach 132	Ni.132.
		Niederzier (VII)	Hambach 382	Ni.382.
		Obermendig	Im Winkel	Ob.Wi.
Belgique	Province de Hainaut	Bruyelle (Antoing)	Haute-Éloge	An.Br.
		Gerpennes	Augette	Ge.Au.
		Houdeng-Goegnies (La Louvière)	Bois de la Louvière	Lo.Bo.
		Meslin-l'Evêque (Ath)	-	At.Me.
	Province de Liège	Lens-Saint-Remy (Hannut)	-	Ha.Le.
	Province de Limbourg	Neerharen-Rekem (Lanaken)	Het Kamp	Ne.He.
	Province de Luxembourg	Habay-la-Vieille (Habay)	Mageroy	Ha.Ma.
		Nobressart (Attert)	Kiel Büsch	No.Ki.
	Province de Namur	Emptinne (Hamois)	Champion	Ha.Ch.
		Hamois	Sur le Hody	Ha.Ho.
		Jemelle (Rochefort)	Malagne	Ro.Je.
		Le Roux (Fosses-la-Ville)	Vigetaille	Fo.Vi.
		Maillen (Assesse)	Ronchinne	As.Ro.
		Vezein-Namèche (Andenne)	Bois de Hayveau	An.Bo.
	Province du Brabant Wallon	Cortil-Noirmont (Chastre)	La Jonquière	Ch.Jo.
Nivelles		La Tournette	Ni.To.	
	Région Alsace	Dehlingen	Gurtelbach	De.Gu.
		Didenheim	2e ZAC des Collines	Di.Co.
		Ingenheim	Bannenber	In.Ba.
	Région Basse-Normandie	Bretteville-l'Orgueilleuse	Le Bas des Prés	Br.Ba.
		Ménil-Froger	Petit Parc	Me.Pe.
		Sées	Grand-Herbage	Se.Gr.
		Touffreville	La Saussaye	To.Sa.
	Région Bourgogne	Crain	-	Cr.Bo.
		Grimault	La Tête de Fer	Gr.Te.
		Longvic	Ecluse du Romelet	Lo.Ec.
		Ouges	Le Vernois	Ou.Ve.
		Quetigny	Bois de Pierre	Qu.Bo.
		Saint-Apollinaire	La Rente Sully	Sa.Re.
	Saint-Apollinaire	Sur le Petit Pré	Sa.Pe.	

France

	Tresnay	La Varenne de Chavannes	Tr.Va.
	Varois-et-Chaignot	Les Epenottes	Va.Ep.
Région Bretagne	Bais	Bourg Saint-Pair	Ba.Bo.
	Cesson-Sévigné	La Chapelle	Ce.Ch.
	Montgermont	ZAC Les Petits Prés	Mo.Pe.
Région Centre	Beaulieu-sur-Loire	Gannes	Be.Ga.
	Langeais	Béziaux	La.Be.
	Mer	Beaudisson	Me.Be.
	Mer	La Gueule II	Me.Gu.
	Neuvy-le-Roi	Les Rigaudières	Ne.Ri.
	Parçay-Meslay	La Roche Deniau	Pa.Ro.
	Saint-Doulchard	Avrillage	Sa.Av.
	Sorigny	Montison	So.Mo.
Région Champagne-Ardenne	Bezannes	Routes d'accès à la gare TGV, s4	Be.Ro.
	Cernay-lès-Reims	Les Petits Didris	Ce.Pe.
	Planty	Les Vieux Puits	Pl.Vi.
Région Franche-Comté	Brans - Dammartin	A Gravé/Sur l'Étang	Br.Gr.
	Burgille	-	Bu.Fr.
	Chaucenne	La Corvée	Ch.Co.
	Jonvelle	Les Jourdaines	Jo.Jo.
	Port-sur-Saône	Clos de Magny	Po.Cl.
	Thervay	Entre deux vies	Th.En.
Région Haute-Normandie	Etainhus	Les Pommiers	Et.Po.
	Heudebouville	Butte Colas	He.Bu.
	Isneauville	ZAC de la Plaine de la Ronce	Is.Pl.
	Parville	Le Bois de Parville	Pa.Bo.
	Val-de-Reuil	Le Chemin aux Errants - Zone C	Va.Ch.
Région Île-de-France	Bazoches-lès-Bray	Le Grand Mort	Ba.Ch.
	Bessancourt	Le Bois Rosière	Be.Bo.
	Cesson	Plaine du Moulin à Vent, zone 1	Ce.Pl.
	Changis-sur-Marne	La Masure à Boquet	Ch.Ma.
	Charny	Champs-de-Choisy	Ch.Ch.
	Gonesse	ZAC des Tulipes sud	Go.Tu.
	Guiry-Gadancourt	Les Terres Noires	Gu.Te.
	Lieusaint	ZAC de la Pyramide, Lot E2/D9	Li.Py.
	Longjumeau	Le Champtier-des-Cerisiers	Lo.Ch.
	Luzarches	Le Bosquet	Lu.Bo.
	Mareuil-lès-Meaux	La Grange-du-Mont	Ma.Gr.
	Marolles-sur-Seine	Chemin de Sens	Ma.Ch.
	Richebourg	Pièce du Fient	Ri.Pi.
	Roissy-en-France	Le Moulin	Ro.Mo.
	Saint-Brice-sous-Forêt	La Chapelle Saint-Nicolas	Sa.Ch.
	Saint-Germain-lès-Corbeil	La Butte à Gravois	Sa.Bu.
	Saint-Sauveur-lès-Bray	Port aux Pierres	Sa.Po.
	Varennnes-sur-Seine	Marais du Colombier	Va.Ma.

		Vieux-Champagne	Bois du Châtel	Vi.Bo.
	Région Lorraine	Art-sur-Meurthe	L'Embanie	Ar.Em.
		Boinville-en-Woëvre	Barreau Sud de la Déviation Est d'Etain	Bo.Ba.
		Bouxières-sous-Froidmont	Le Tremble	Bo.Tr.
		Contrexéville	la Côte	Co.Co.
		Damblain	La Côte	Da.Co.
		Laquenexy	Entre deux cours	La.En.
		Metz	Borny - ZAC Sébastopol	Me.Se.
		Metz	Borny/La Grange aux Bois	Me.Bo.
		Metz	Grigy	Me.Gr.
		Mexy	Devant les Bois	Me.De.
		Pontpierre	Kelsborn	Po.Ke.
		Queuleu/Metz	ZAC des Hauts de Queuleu	Qu.Ha.
		Rimling	Liaison RN62, Kollhecke	Ri.Ko.
		Sarreinsming	Grosswald	Sa.Gr.
		Sarreinsming	Heidenkopf	Sa.He.
	Région Nord-Pas-de-Calais	Dourges	Le Marais de Dourges	Do.Ma.
		Oisy-le-Verger	ZP9 Canal Seine-Nord Europe	Oi.ZP9.
		Orchies	ZAC de la Carrière Dorée	Or.Ca.
		Maubeuge	Le Bois Brûlé	Ma.Bo.
	Région Pays de la Loire	Mont-Saint-Jean	Roullée/La Selle	Mo.Ro.
		Sainte-Hermine	Zone de l'Anglée	Sa.An.
		Vallon-sur-Gée	La Bourlerie	Va.Bo.
	Région Picardie	Bohain-en-Vermandois	ZAC du Moulin Mayeux	Bo.Ma.
		Gouvieux	La Flèche	Go.Fl.
		Huppy	Trinquies	Hu.Tr.
		Roye	Le Puits à Marne	Ro.Pu.
		Saint-Quentin	Parc des autoroutes	Sa.Pa.
		Verneuil-en-Halatte	Le Bufosse	Ve.Bu.
		Villers-Cotterêts	Quartier de la Croisette	Vi.Qu.
Luxembourg	Canton de Capellen	Capellen (Mamer)	Hiereboesch	Ca.Hi.
	Canton de Grevenmacher	Wasserbillig (Mertert)	An de Fréinen	Wa.Fr.
	Luxembourg	Bertrange	in Burmicht	Be.Bu.
Pays-Bas	Pronvince du Limbourg	Voerendaal	Brachterbeek	Vo.Br.
Suisse	Canton d'Obwald	Alpnach	-	Al.Su.
	Canton de Bâle-Campagne	Laufon	Müschhag	La.Mu.
	Canton de Fribourg	Ursy	En la Donchière	Ur.Do.
	Canton de Lucerne	Triengen	Murhubel	Tr.Mu.
	Canton de Soleure	Biberist	Spitalhof	Bi.Sp.
	Canton de Vaud	Avenches	Le Russalet/les tourbières/En Chaplix	Av.Ru.
		Cheseaux	Buy	Ch.Bu.
		Cuarny	En Essiex	Cu.Es.
	Canton de Zoug	Cham	Hagendorn	Ch.Ha.
	Canton de Zurich	Dietikon	-	Di.Zu
		Winkel	Seeb	Wi.Se.
	Canton du Jura	Alle	Les Aiges	Al.Ai.
		Boécourt	Les Montoyes	Bo.Mo.

---

# ALLEMAGNE

---



Commune Ludwigsburg

Lieu-dit Hoheneck

Pays  
Allemagne

Entité administrative  
Bade-Wurtemberg

Code site Lu.Ho.

Responsable d'opération  
M. Klein

Année(s) de fouille  
1992

Type d'opération  
Programmé

Type de documentation  
Article

Klein M., "Ludwigsburg-Hoheneck - Ein römischer Gutshof im mittleren Neckarland", *Archäologische Ausgrabungen in Baden-Württemberg*, 1992, pp. 179-185.

L'établissement s'inscrit dans une enceinte qui s'agrandit durant les différentes phases.

Une habitation dotée d'une galerie en façade et de tours d'angle est l'édifice le plus central. Les autres bâtiments sont rejetés le long du mur de clôture et surtout dans les angles. Les balnéaires sont séparés de l'habitation.

Phase 1 : 1er s. - milieu du IIe s.

Phase 2 : Seconde moitié du IIe s. - début du IIIe s.

Phase 3 : Première moitié du IIIe s.

Surf. ass. (ha)

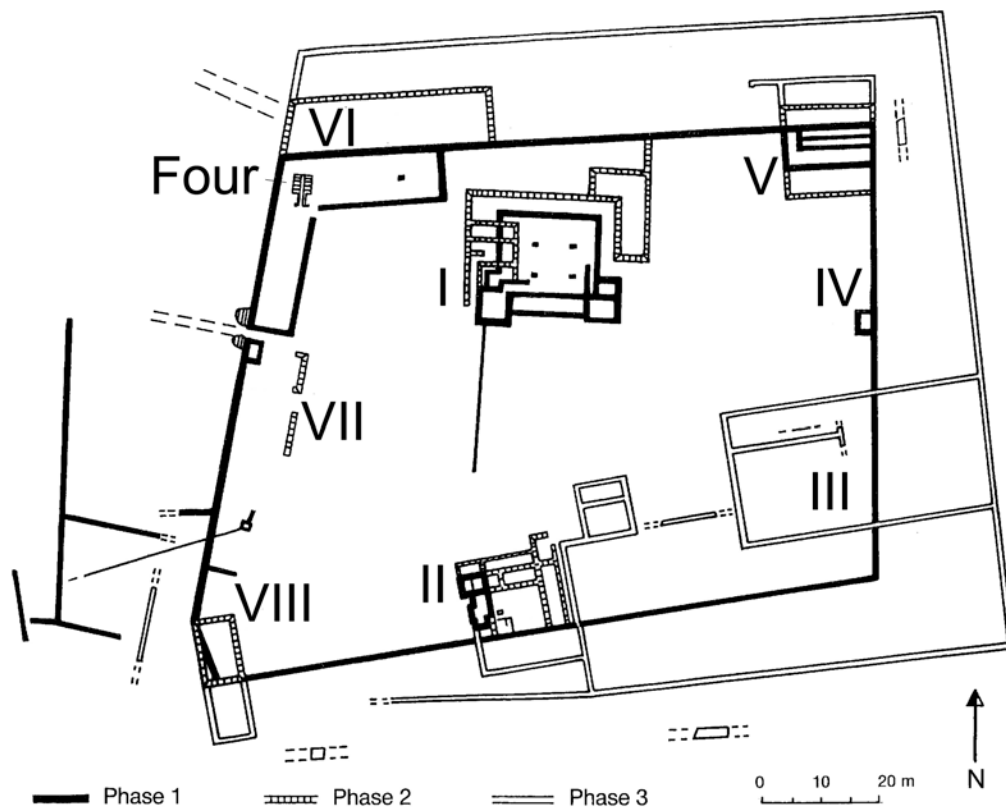
1,9

Équip. mobiliers

Équip. immobiliers

-

3



Commune Sachsenheim, Gross Sachsenheim

Code site Sa.ho.

Lieu-dit Holderbüschle

Pays  
Allemagne

Entité administrative  
Bade-Wurtemberg

Responsable d'opération

Année(s) de fouille

Type d'opération

Type de documentation

I. Stork

1981

Programmé

Article

Stork I., « Die grosse römische Gutshofanlage von Grossachsenheim, Stadt Sachsenheim, Kreis Ludwigsburg », *Archäologische Ausgrabungen in Baden-Württemberg*, 1982, pp. 127-134.

La fouille du site à mis au jour une partie d'un grand établissement rural.

Une partie de ce qui peut correspondre à une enceinte a été identifiée au sud du site avec une entrée matérialisée.

Un grand bâtiment à plan centré doté de tours et de galerie en façade est en position dominante. Il doit s'agir de la résidence. Plusieurs bâtiments sont éparpillés devant lui ; des annexes économiques ainsi que les balnéaires.

IIe s. - IIIe s.

Surf. ass. (ha)

1,1

Équip. mobiliers

Équip. immobiliers

-

2

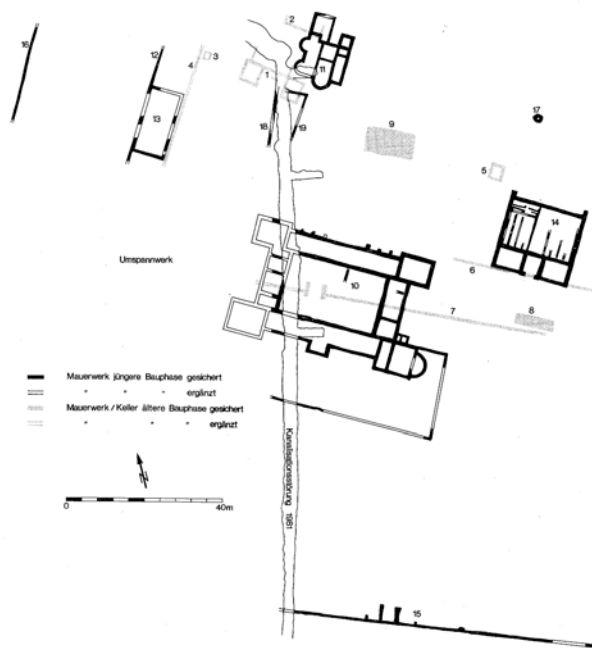


Abb. 105 Großachsenheim. Gesamtplan der Steinbauten und Keller des römischen Gutshofs im Gewann Holderbüschle (nach Abschluß der Grabungen 1982)

Commune **Froitzheim**  
Lieu-dit **Auf'm Dülles**

Pays  
**Allemagne**

Code site **Fr.Au.**  
Entité administrative  
**Rhénanie-du-Nord-Westphalie**

Responsable d'opération  
**L. Barfield**

Année(s) de fouille  
**1909 ; 1963-1964**

Type d'opération  
**Préventif**

Type de documentation  
**Notice**

Van Ossel P., « Établissement ruraux de l'Antiquité tardive dans le nord de la Gaule », *Gallia supplément*, 51, 1992, 470 p.

L'établissement se situe sur la partie Est d'un plateau légèrement incliné. Une rivière passe au nord de l'établissement.

Il est délicat de proposer un plan d'ensemble pour l'établissement en raison de l'emprise de fouille et de la conservation des vestiges.

Une zone à l'est forme l'établissement à proprement dit et une à l'ouest se compose de trois burgi.

Ier s. - IVe s.

Surf. ass. (ha)

2,7

Équip. mobiliers

Équip. immobiliers

-

1

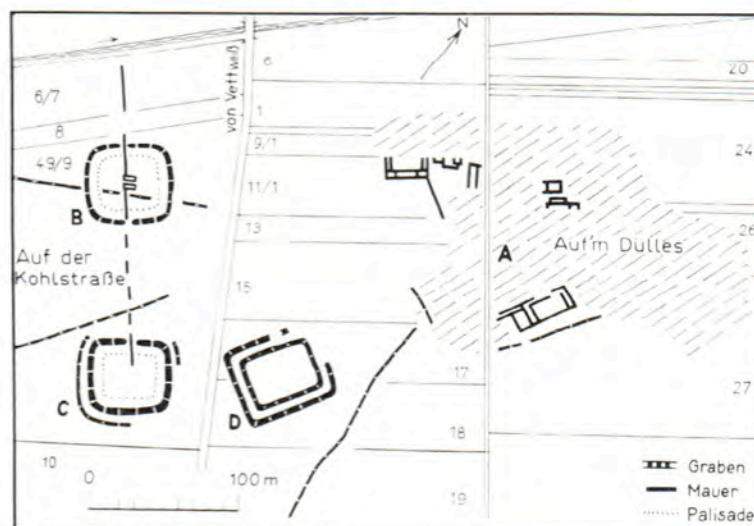


Fig. 6 - Froitzheim. Plan d'ensemble de la villa ;  
A : villa ; B : burgus B ; C : burgus C ; D : burgus D  
(d'après L. Barfield, 1968).

Commune Köln

Code site Ko.Mu.

Lieu-dit Müngersdorf

Pays  
Allemagne

Entité administrative  
Rhénanie-du-Nord-Westphalie

Responsable d'opération  
F. Fremersdorf

Année(s) de fouille  
1926-1930

Type d'opération  
Programmé

Type de documentation  
Article

Noelke P., Reiche Gräber von einem römische, Gutshof in Köln, *Germania*, 62, 2, 1984, pp. 373- ??.  
Demarez J.-D., « Les bâtiments à fonction économique dans les fundi de la Provincia Belgica », *Amphora*, 50, 1987, 36 p.  
Van Ossel P., « Établissement ruraux de l'Antiquité tardive dans le nord de la Gaule », *Gallia*, supplément 51, 1992, 470 p.

Le site est proche de la chaussée Bavay - Cologne, sur un terrain en légère pente exposé à l'est.

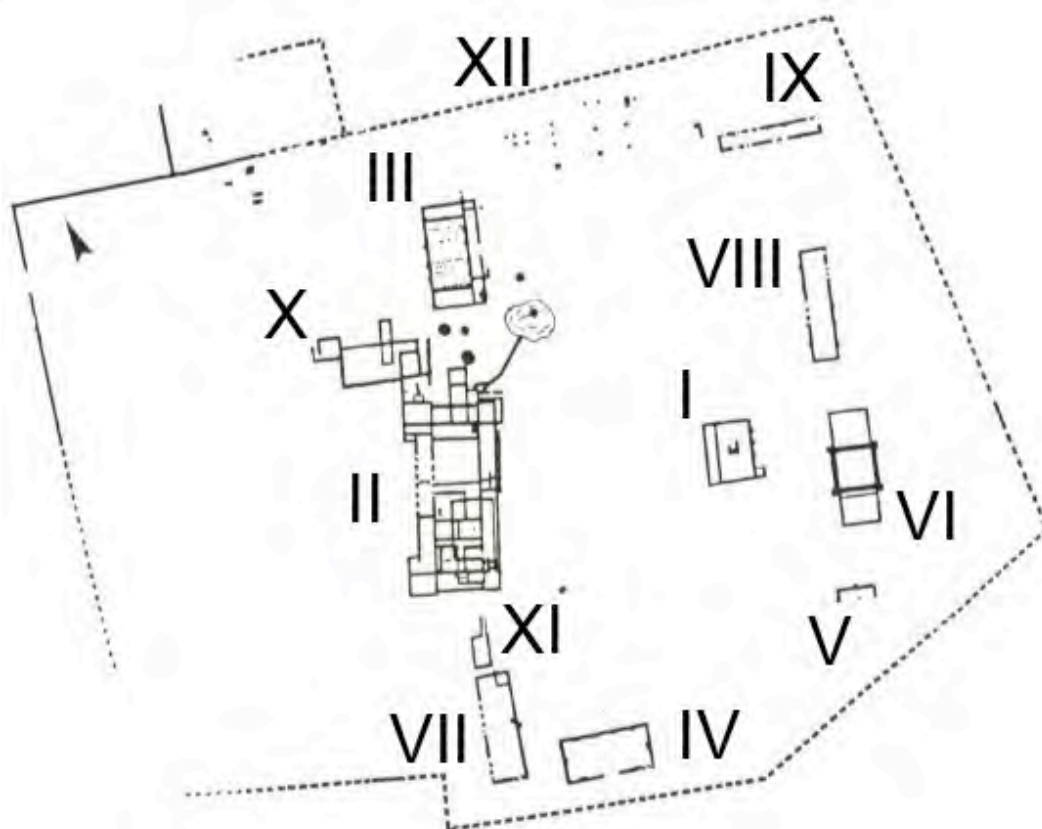
Ier s. - IVe s.

L'établissement se compose de douze bâtiments en ordre dispersé devant l'espace résidentiel. Tous les bâtiments de l'espace économique et fonctionnel ont été interprétés. Mais on observe un phénomène de surinterprétation avec des hypothèses qui ne sont basées que sur des indices architecturaux comme la dimension des bâtiments.

Surf. ass. (ha)  
3,50

Équip. mobiliers  
11

Équip. immobiliers  
9



Van Ossel P., « Établissement ruraux de l'Antiquité tardive dans le nord de la Gaule », *Gallia*, supplément 51, 1992, 470 p.

L'établissement est sur une terrasse dominant le fond de la vallée de Swistbach.

L'établissement s'inscrit dans un enclos fossoyé dans lequel on dénombre cinq bâtiments en dur entre lesquelles sont disposés des bâtiments en matériaux périssables identifiés par des trous de poteau. L'espace résidentiel se compose d'une habitation principale à galerie en façade et tours d'angle. L'espace économique et fonctionnel est situé devant et sur les côtés de l'habitation principale sans présenter un plan rythmé. Un bâtiment fortifié est construit légèrement à l'écart de l'établissement.

Milieu du Ier s. - première moitié du Ve s.

Surf. ass. (ha)

1,9

Équip. mobiliers

Équip. immobiliers

-

4

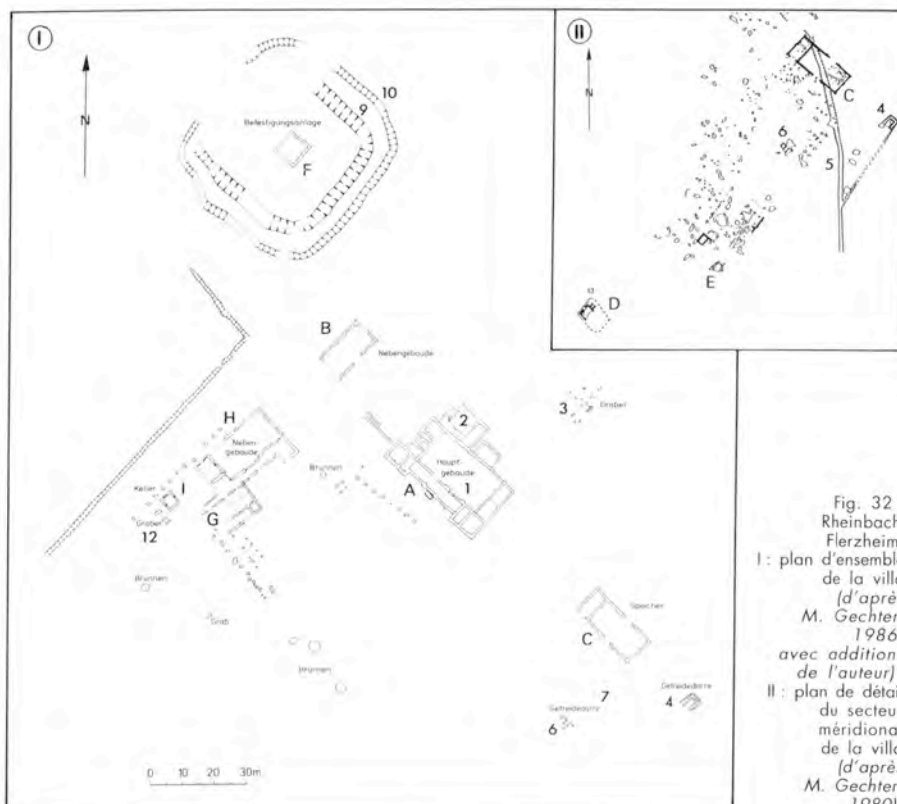


Fig. 32 -  
Rheinbach-  
Flerzheim.  
I : plan d'ensemble  
de la villa  
[d'après  
M. Gechter,  
1986,  
avec additions  
de l'auteur];  
II : plan de détail  
du secteur  
méridional  
de la villa  
[d'après  
M. Gechter,  
1980].

Commune Brauneberg

Code site Br.Mo.

Lieu-dit -

Pays  
Allemagne

Entité administrative  
Rhénanie-Palatinat

Responsable d'opération

Année(s) de fouille

Type d'opération

Type de documentation

K.-J. Gilles

1990-1991

Préventif

Notice

Brun J.-P., Gilles K.-J., « La viticulture antique en Rhénanie », *Gallia*, 58, 2001, pp. 165-179.  
Gilles K.-J., *Bacchus und Sucellus : 2000 Jahre römische Weinkultur an Mosel und Rhein*, Briedel, Rhein-Mosel Verl., 1999, 244 p.  
König M., « Agriculture et viticulture dans les environs de la résidence impériale de Trêves (Allemagne) au Bas-Empire », *Revue archéologique de Picardie*, 1-2, 2003, pp. 203-208.

Le site est situé au bas d'une colline en bordure de la Moselle.

Un seul grand bâtiment a été mis au jour. Il comporte deux ailes consacrées aux travaux vinicoles.

IVe s.

Surf. ass. (ha)

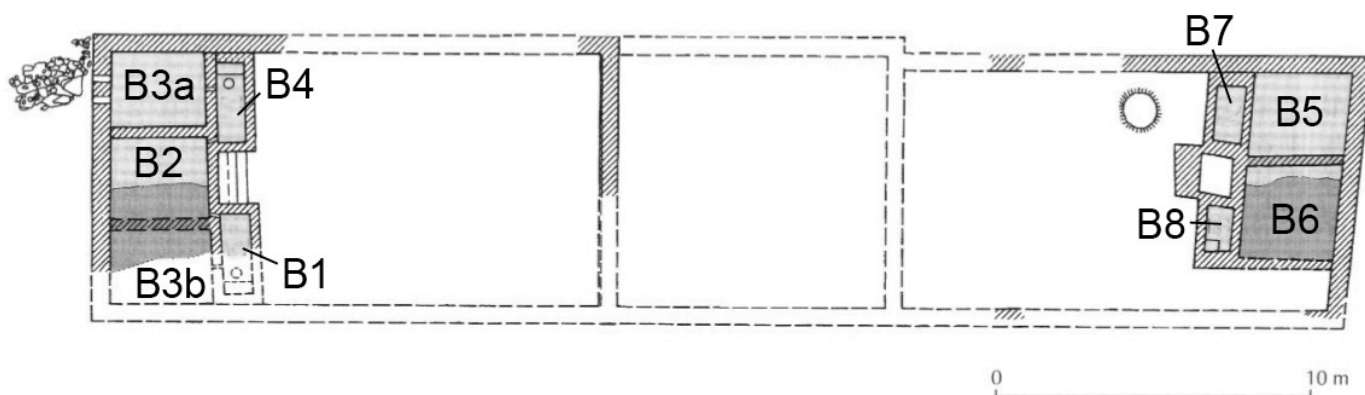
-

Équip. mobiliers

11

Équip. immobiliers

1



Commune Graach

Code site Gr.Jo.

Lieu-dit Josefshof

Pays  
Allemagne

Entité administrative  
Rhénanie-Palatinat

Responsable d'opération  
K.-J. Gilles

Année(s) de fouille  
1996

Type d'opération  
Préventif

Type de documentation  
Notice

Brun J.-P., Gilles K.-J., « La viticulture antique en Rhénanie », *Gallia*, 58, 2001, pp. 165-179.

Gilles K.-J., *Bacchus und Sucellus : 2000 Jahre römische Weinkultur an Mosel und Rhein*, Briedel, Rhein-Mosel Verl., 1999, 244 p.

König M., « Agriculture et viticulture dans les environs de la résidence impériale de Trêves (Allemagne) au Bas-Empire », *Revue archéologique de Picardie*, 1-2, 2003, pp. 203-208.

Le site est situé au pied d'une colline exposée au sud, en bordure de la Moselle.

Malgré des difficultés pour mener à bien les fouilles, 4 pièces et 5 bassins d'une installation vinicole ont été mis au jour en 1996. Les dimensions de l'installation sont estimées à 50 m de long et 20 m de large.

Phase 1 : IIIe s.

Phase 2 : Première moitié du IVe s.

Surf. ass. (ha)

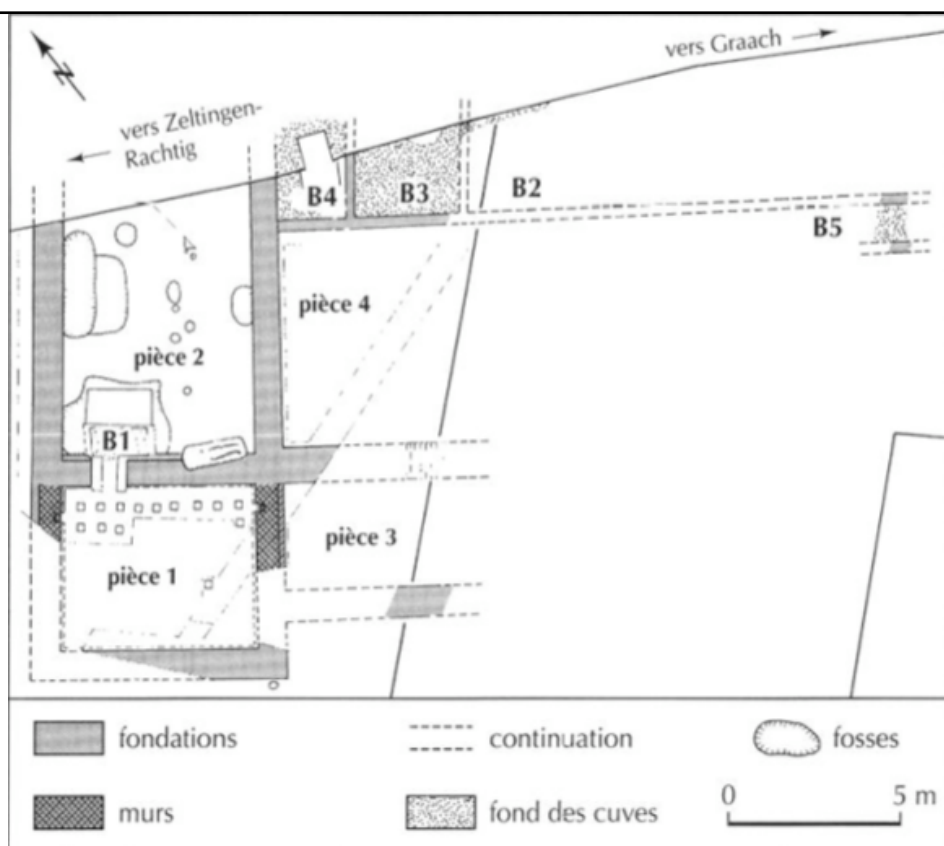
-

Équip. mobiliers

Équip. immobiliers

-

6



Commune **Leiwen**

Code site **Le.Ho.**

Lieu-dit **Hostert**

Pays  
**Allemagne**

Entité administrative  
**Rhénanie-Palatinat**

Responsable d'opération

Année(s) de fouille

Type d'opération

Type de documentation

**K.-J. Gilles**

**1980**

**Préventif**

**Notice**

Van Ossel P., « Établissement ruraux de l'Antiquité tardive dans le nord de la Gaule », *Gallia*, supplément 51, 1992, 470 p.

Le site se trouve dans le Bois de Leiwen, au sud du village.

"Un premier établissement en maçonnerie, comprenant un bâtiment rectangulaire de 10 m sur 15 m et une cave isolée, fut construit au IIIe s."

Le site est toujours occupé au IVe s.

L'emprise de fouille n'est peut être pas complète et le site pourrait être plus vaste.

IIIe s. - IVe s.

Surf. ass. (ha)

0,5

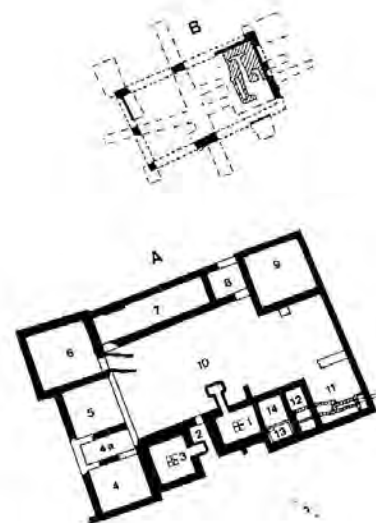
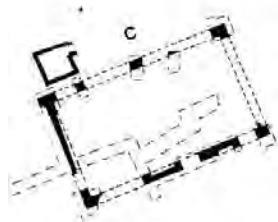
Équip. mobiliers

Équip. immobiliers

-

1

LEIWEN  
„Auf Hostert“  
Römischer Gutshof



0 5 10m



Commune Löslich

Code site Lo.Hi.

Lieu-dit Hinterwald

Pays  
Allemagne

Entité administrative  
Rhénanie-Palatinat

Responsable d'opération

Année(s) de fouille

Type d'opération

Type de documentation

A. Neyses

1973-1978

Programmé

Monographie

Gilles K.-J., *Bacchus und Sucellus : 2000 Jahre römische Weinkultur an Mosel und Rhein*, Briedel, Rhein-Mosel Verl., 1999, 244 p.

Moraitis A., *Der römische Gutshof und das Gräberfeld bei Löslich, Kreis Bernkastel Wittlich. Ein Beitrag zur Rekonstruktion ländlicher Besiedlung im Treverland*, Trier, Rheinisches Landesmuseum Trier (Trierer Zeitschrift, Beiheft 26), 2003, 168 p.

Neyses A., « Die Getreidemöhlen beim römischen Land- und Weingut von Löslich (Kreis Bernkastel-Wittlich) », *Trierer Zeitschrift*, 46, 1983, pp. 209-221.

Le site est dans la vallée du Kluckertbach, un affluent qui se jette dans la Moselle au nord de Trèves.

Fin du I<sup>er</sup> s. - Ve s.

Les bâtiments sont étagés sur le flanc de la colline qui domine la rivière.

Sûrement en raison de la topographie les bâtiments sont épars mais tous situés en face de l'habitation à l'exception des moulins hydrauliques.

Surf. ass. (ha)

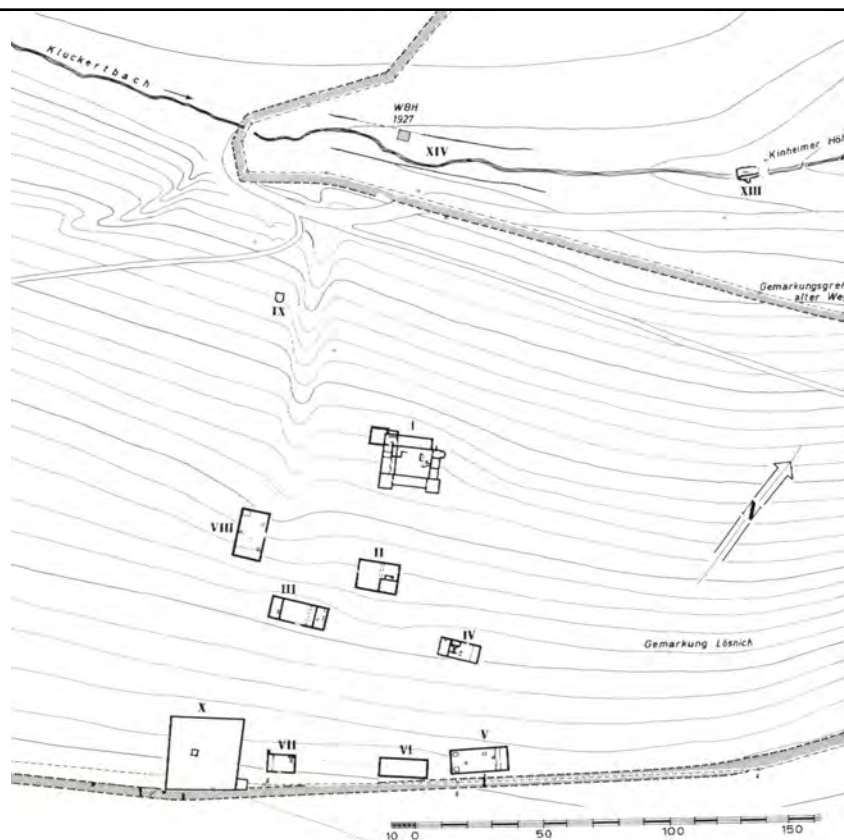
3

Équip. mobiliers

21

Équip. immobiliers

12



Commune Neumagen-Dhron

Code site Ne.Ku.

Lieu-dit Unter im Kundel

Pays  
Allemagne

Entité administrative  
Rhénanie-Palatinat

Responsable d'opération

Année(s) de fouille

Type d'opération

Type de documentation

W. Binsfeld

1973-1974

Préventif

Notice

Gilles K.-J., *Bacchus und Sucellus : 2000 Jahre römische Weinkultur an Mosel und Rhein*, Briedel, Rhein-Mosel Verl., 1999, 244 p.

Van Ossel P., « Établissement ruraux de l'Antiquité tardive dans le nord de la Gaule », *Gallia*, supplément 51, 1992, 470 p.

Au hameau de Papiermühle, au pied d'un versant nord, dominant la vallée de la Dhron.

IIIe s. - IVe s.

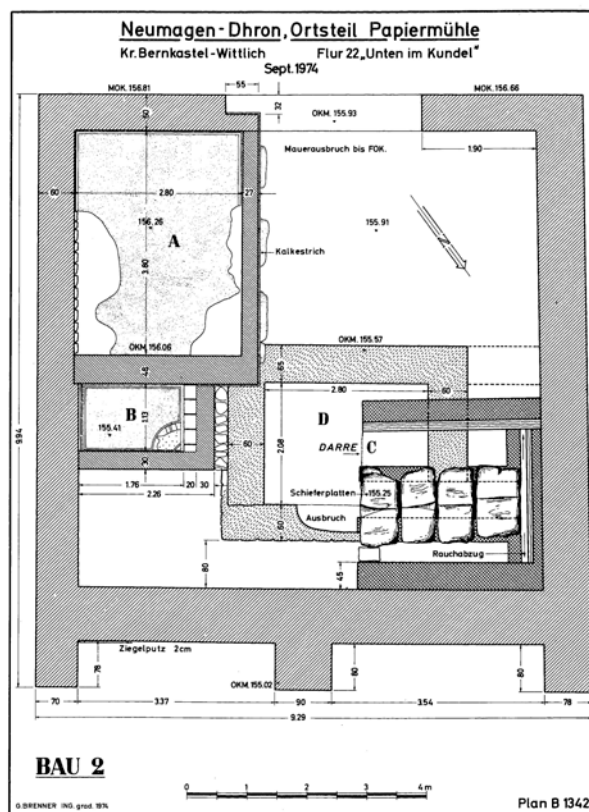
Petit établissement romain dont seuls deux bâtiments ont été dégagés.

Surf. ass. (ha)

Équip. mobiliers

Équip. immobiliers

4



Commune **Newel**

Code site **Ne.Ke.**

Lieu-dit **Im Kessel**

Pays  
**Allemagne**

Entité administrative  
**Rhénanie-Palatinat**

Responsable d'opération  
**R.L.M. Trier ; H. Cüppers**

Année(s) de fouille  
**1962-1963**

Type d'opération  
**Programmé**

Type de documentation  
**Notice**

Cüppers H., Neyses A., « Der römische Gutshof mit Grabbezirk und Tempel bei Newel (Kreis trier-Land) », *Trierer Zeitschrift*, 34, 1971, pp. 143-232.

Van Ossel P., « Établissement ruraux de l'Antiquité tardive dans le nord de la Gaule », *Gallia*, supplément 51, 1992, 470 p.

Demarez J.-D., « Les bâtiments à fonction économique dans les fundi de la Provincia Belgica », *Amphora*, 50, 1987, 36 p.

L'établissement est situé sur le versant dominant de la vallée du Klinkbach dans le Langmauerbezirk.

Fin du Ier s. - début du Ve siècle

L'établissement possède un enclos rectangulaire avec à l'intérieur des bâtiments dispersés sans ordre apparent. L'espace résidentiel se compose d'un bâtiment avec une galerie en façade et des tours d'angle. Plusieurs structures et bâtiments sont repérés dans l'espace économique et fonctionnel.

Surf. ass. (ha)

0,98

Équip. mobiliers

24

Équip. immobiliers

2

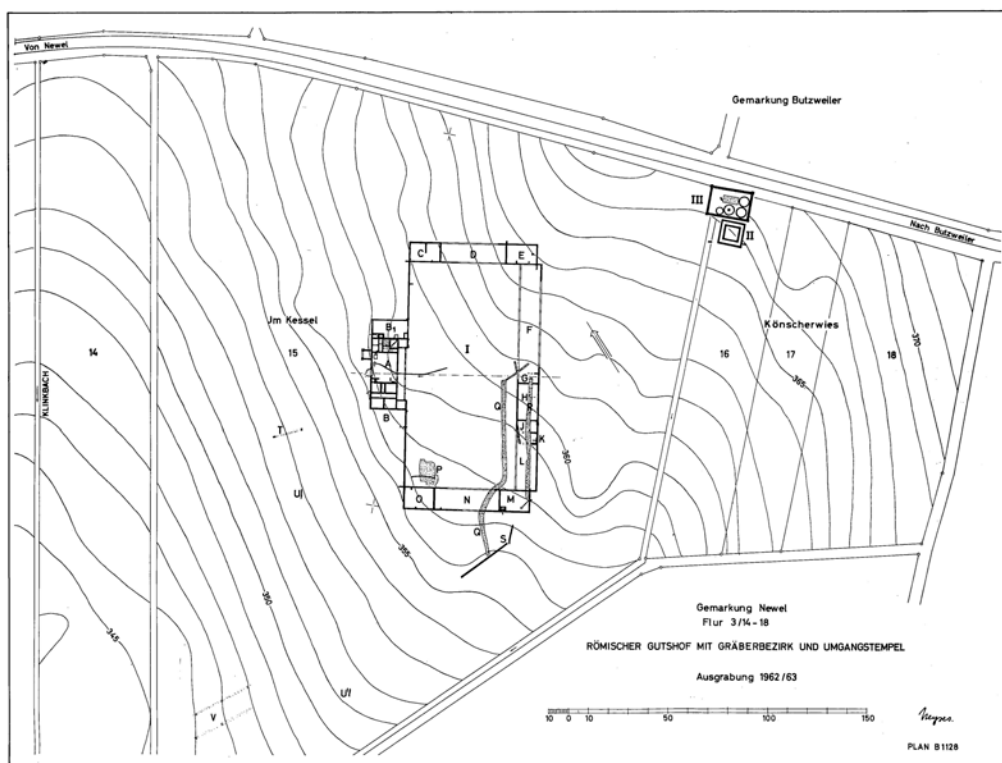


Fig. 71 - Newel I. Plan d'ensemble de la villa (d'après H. Cüppers et A. Neyses, 1971).

Commune Niederzier (II)

Code site Ni.500.

Lieu-dit Hambach 500

Pays  
Allemagne

Entité administrative  
Rhénanie-Palatinat

Responsable d'opération

Année(s) de fouille  
1975 ; 1977-1978

Type d'opération  
Préventif

Type de documentation  
Article

Gaitsch W., Follmann-schulz A.B., Wedepohl K.H., Hartmann G., Tegmeier U., « Spätromische Glashütten im Hambacher Forst - Produktionsort der EQVA-Fasskrüge », *Bonner Jahrbücher*, 200, 2000, p. 83-241.

Gaitsch W., « Spätromische Glashütten im Hambacher Forst. Die Werkstatt des ECVA-Produzenten ». Dans : Polfer M. (dir.), *Artisanat et production artisanales en milieu rural dans les provinces du nord-ouest de l'Empire romain. Actes du colloque organisé à Erpeldange (Luxembourg) les 4 et 5 mars 1999 par le Séminaire d'Etudes Anciennes du centre d'étude universitaire de Luxembourg et Instrumentum*, Montagnac, édition monique mergoïl (Monographies instrumentum, 9), 1999, pp. 125-149.

Heimberg U., « Römische Villen an Rhein und Maas », *Bonner Jahrbücher*, 202/203, 2002-2003, pp. 57-148.

Van Ossel P., « Établissement ruraux de l'Antiquité tardive dans le nord de la Gaule », *Gallia*, supplément 51, 1992, 470 p.

La forêt de Hambach est située à l'ouest de Cologne.

De nombreux établissements ruraux "fonctionnent" entre le I<sup>er</sup> et le IV<sup>e</sup> s. Au IV<sup>e</sup> siècle, lors de l'abandon (?) de ces établissements, des ateliers de verriers s'installent. Au début des années 2000, 6 ateliers étaient identifiés : Hambach 59, 75, 132, 382, 500, 111.

Le bâtiment principal de cette villa n'est pas connu.

Fin du I<sup>er</sup> s. - IV<sup>e</sup> s.

Surf. ass. (ha)

-

Équip. mobiliers

Équip. immobiliers

1

2

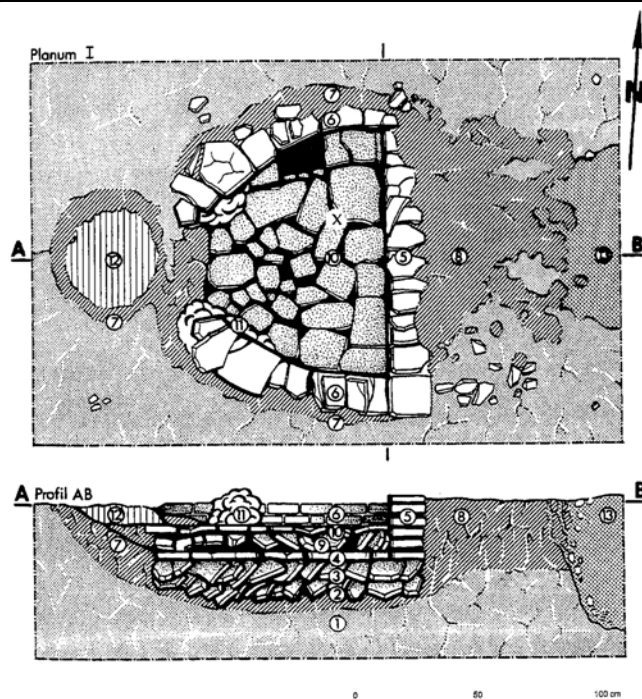


Abb. 8 — HA 500: Glasofen (Typ B), zweiphasig. 1 Löß, 2-3 Ziegelbruch, 4 Plattenbelag, 5-6 Ofenwandung, Ziegelsetzung, 7 verziegelter Lehm, 8 verziegelter Grubenbereich, 9 Ziegelbruch, 10 Ziegelplatten, 11 Verziegelung, 12 Blei, 13 Abfallgrube, x Münzfund.

Commune Niederzier (V)

Code site Ni.132.

Lieu-dit Hambach 132

Pays  
Allemagne

Entité administrative  
Rhénanie-Palatinat

Responsable d'opération

Année(s) de fouille

Type d'opération

Type de documentation

R.L.M. Bonn

1977 ; 1994

Préventif

Article

Brüggl M., « Villa rustica, Glashütte und Gräberfeld. Die kaiserzeitliche und spätantike Siedlungsstelle HA 132 im Hambacher forst », *Rheinische Ausgrabungen*, 63, 2009.

Gaitsch W., Follmann-schulz A.B., Wedepohl K.H., Hartmann G., Tegmeier U., « Spätromische Glashütten im Hambacher Forst - Produktionsort der EQVA-Fasskrüge », *Bonner Jahrbücher*, 200, 2000, p. 83-241.

Gaitsch W., « Spätromische Glashütten im Hambacher Forst. Die Werkstatt des ECVA-Produzenten ». Dans : Polfer M. (dir.), *Artisanat et production artisanales en milieu rural dans les provinces du nord-ouest de l'Empire romain. Actes du colloque organisé à Erpeldange (Luxembourg) les 4 et 5 mars 1999 par le Séminaire d'Etudes Anciennes du centre d'étude universitaire de Luxembourg et Instrumentum*, Montagnac, édition monique mergoïl (Monographies instrumentum, 9), 1999, pp. 125-149.

Heimberg U., « Römische Villen an Rhein und Maas », *Bonner Jahrbücher*, 202/203, 2002-2003, pp. 57-148.

Van Ossel P., « Établissement ruraux de l'Antiquité tardive dans le nord de la Gaule », *Gallia*, supplément 51, 1992, 470 p.

La forêt de Hambach est située à l'ouest de Cologne.

De nombreux établissements ruraux "fonctionnent" entre le Ier et le IVe s. Au IVe siècle, lors de l'abandon (?) de ces établissements, des ateliers de verriers s'installent. Au début des années 2000, 6 ateliers étaient identifiés : Hambach 59, 75, 132, 382, 500, 111.

Seconde moitié du Ier s. - IVe s.

Surf. ass. (ha)

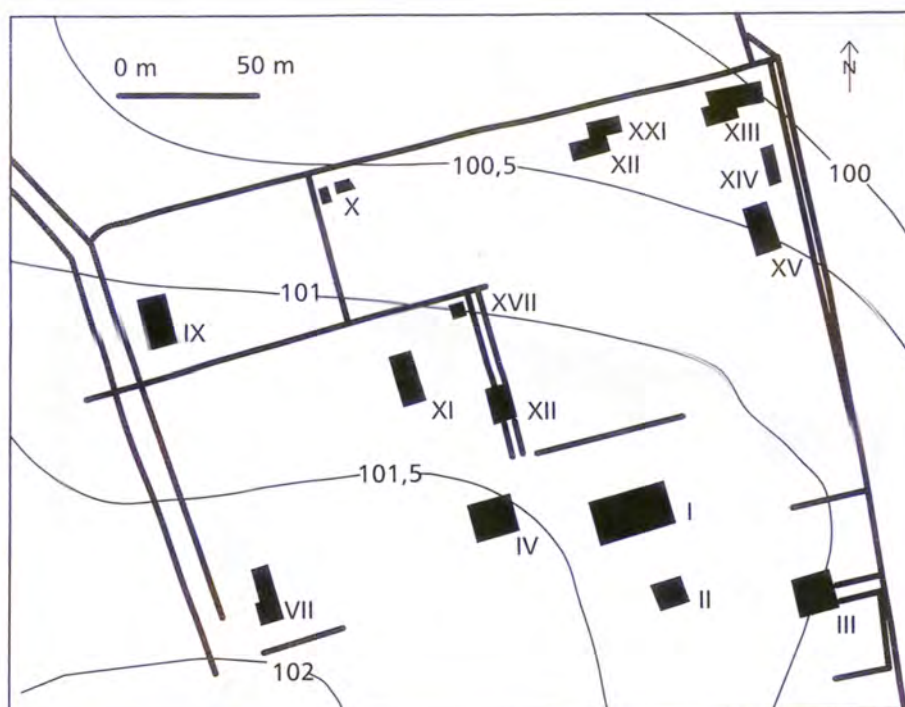
5,2

Équip. mobiliers

18

Équip. immobiliers

13



Commune **Niederzier (VII)**

Code site **Ni.382.**

Lieu-dit **Hambach 382**

Pays  
**Allemagne**

Entité administrative  
**Rhénanie-Palatinat**

Responsable d'opération

Année(s) de fouille

Type d'opération

Type de documentation

**R.L.M. Bonn**

**1981**

**Préventif**

**Article**

Gaitsch W., Follmann-schulz A.B., Wedepohl K.H., Hartmann G., Tegmeier U., « Spätromische Glashütten im Hambacher Forst - Produktionsort der EQVA-Fasskrüge », *Bonner Jahrbücher*, 200, 2000, p. 83-241.

Gaitsch W., « Spätromische Glashütten im Hambacher Forst. Die Werkstatt des ECVA-Produzenten ». Dans : Polfer M. (dir.), *Artisanat et production artisanales en milieu rural dans les provinces du nord-ouest de l'Empire romain. Actes du colloque organisé à Erpeldange (Luxembourg) les 4 et 5 mars 1999 par le Séminaire d'Etudes Anciennes du centre d'étude universitaire de Luxembourg et Instrumentum*, Montagnac, édition monique mergoil (Monographies instrumentum, 9), 1999, pp. 125-149.

Heimberg U., « Römische Villen an Rhein und Maas », *Bonner Jahrbücher*, 202/203, 2002-2003, pp. 57-148.

Van Ossel P., « Établissement ruraux de l'Antiquité tardive dans le nord de la Gaule », *Gallia*, supplément 51, 1992, 470 p.

La forêt de Hambach est située à l'ouest de Cologne.

De nombreux établissements ruraux "fonctionnent" entre le Ier et le IVe s. Au IVe siècle, lors de l'abandon (?) de ces établissements, des ateliers de verriers s'installent. Au début des années 2000, 6 ateliers étaient identifiés : Hambach 59, 75, 132, 382, 500, 111.

18 fours découverts sur l'établissement. 2 semblent être liés à une activité de verrier. Carrière de sable non loin des deux fours.

Ile s. - début du Ve s.

Surf. ass. (ha)

2

Équip. mobiliers

1

Équip. immobiliers

2

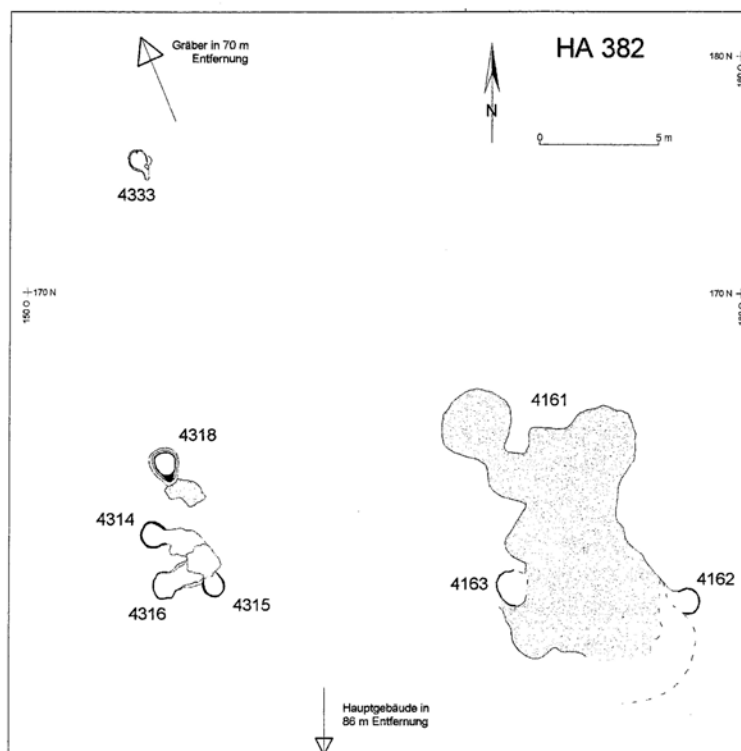


Abb. 3 — HA 382: Werkplatz, nördlicher Bereich. Öfen (schwarz) und Arbeits-/ Abfallgruben (verschiedene Plana). Baufunde (Pfosten und Kiesstickungen) südlich anschließend.

Commune Obermendig

Code site Ob.Wi.

Lieu-dit Im Winkel

Pays  
Allemagne

Entité administrative  
Rhénanie-Palatinat

Responsable d'opération  
St. Wenzel

Année(s) de fouille  
2010-2011

Type d'opération  
Préventif

Type de documentation  
Article

Wenzel St., Zerl T., « Der Burgus von Obermendig « Im Winkel » - Kornspeicher zur Versorgung spätantiker Mülhsteinarbeiter ». Dans : J. Drauschke, R. Prien und A. Reis (Hrsg.), *Küche und Keller in Antike und Frühmittelalter. Tagungsbeiträge der Arbeitsgemeinschaft Spätantike und Frühmittelalter*, Hamburg, Studien zu Spätantike und Frühmittelalter 6, 2014, pp. 173-196.

Le site est connu par fouille et prospections géophysiques.

Un établissement s'installe dès le 1er s. sur le site, qui connaît certainement un incendie au IIIe s.

Au IVe s. un bâtiment s'installe en hauteur, sur une colline en partie artificielle.

Phase 1 : 1er s. - IIIe s. (incendie)

Phase 2 : Reconstruction en bois (?)

Surf. ass. (ha)

2,8

Équip. mobiliers

Équip. immobiliers

-

1



2 Obermendig „Im Winkel“. Überblicksplan mit geophysikalisch untersuchten Flächen und ausgegrabenen Schnitten. 1 burgus, 1a Geländestufe, 1b möglicher Aufgang, 2 Hauptgebäude, 3 Nebengebäude, 4 kleiner Steinbau, 5 Drainagen, 6–7 Mauern, 8 Altfluren/Werkstattbereich, 9 vermuteter Standort eines Gebäudes. – Grafik: Geophysik: S. Seren, ZAMG Wien sowie Arbeitsgruppe ArchäoGeophysik, Archäologisches Institut der Universität zu Köln; Laserscan: GeoBasis-DE/LVermGeoRP2012-06-12.

Commune Piesport

Code site Pi.Br.

Lieu-dit Im Briesch

Pays  
Allemagne

Entité administrative  
Rhénanie-Palatinat

Responsable d'opération  
K.-J. Gilles

Année(s) de fouille  
1984

Type d'opération  
Préventif

Type de documentation  
Notice

Brun J.-P., Gilles K.-J., « La viticulture antique en Rhénanie », *Gallia*, 58, 2001, pp. 165-179.  
Gilles K.-J., *Bacchus und Sucellus : 2000 Jahre römische Weinkultur an Mosel und Rhein*, Briedel, Rhein-Mosel Verl., 1999, 244 p.  
König M., « Agriculture et viticulture dans les environs de la résidence impériale de Trêves (Allemagne) au Bas-Empire », *Revue archéologique de Picardie*, 1-2, 2003, pp. 203-208.

Bâtiment à plan complexe. Certaines pièces sont pourvues de cuves. Une pièce est sur hypocauste.

IVe s. - milieu du Ve s.

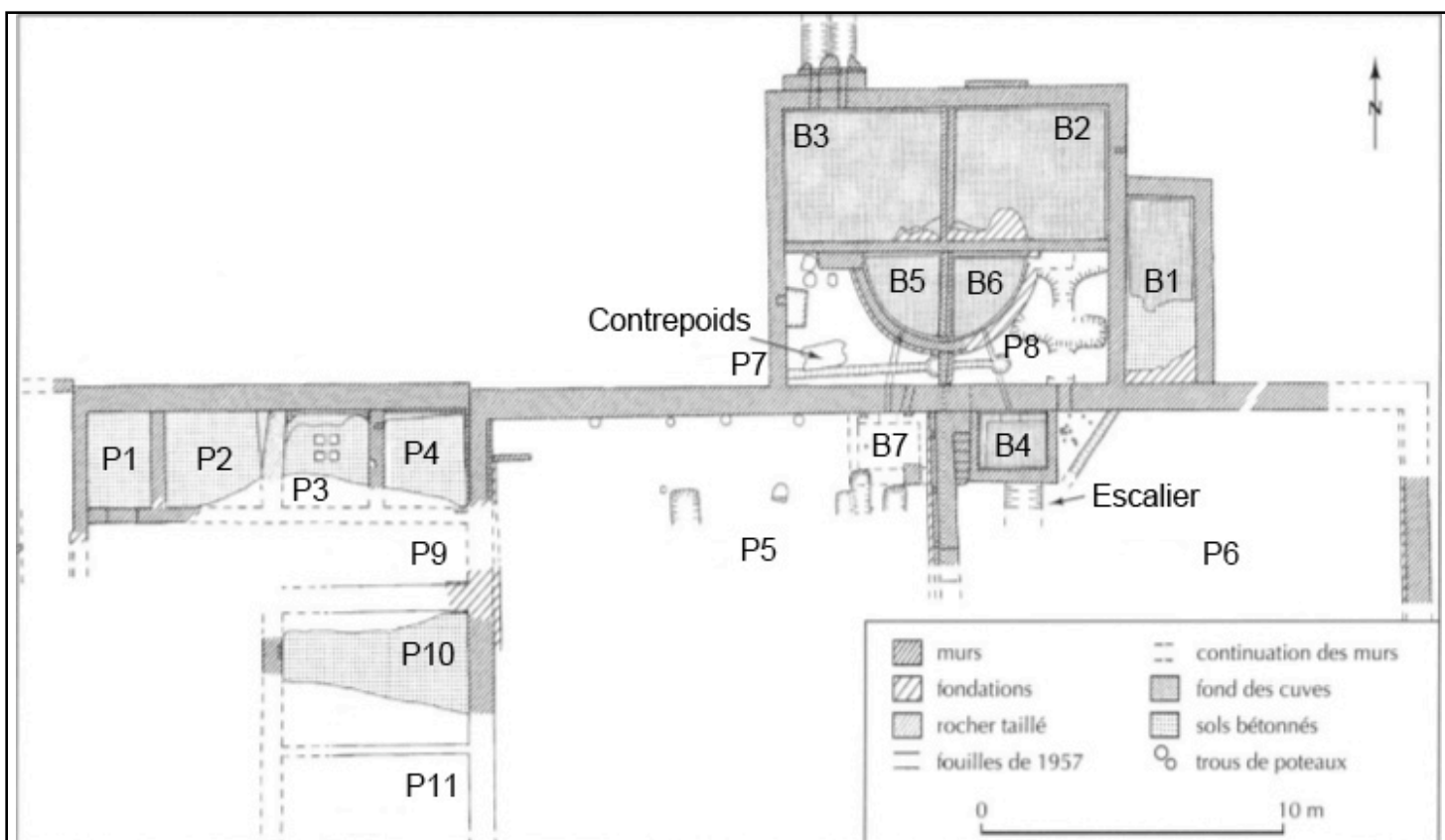
Surf. ass. (ha)

Équip. mobiliers

Équip. immobiliers

1

10





Commune Weikersbach

Code site We.Un.

Lieu-dit Unter den Weisstannen

Pays  
Allemagne

Entité administrative  
Rhénanie-Palatinat

Responsable d'opération  
E. Gose et A. Brady

Année(s) de fouille  
1953-1954

Type d'opération  
Programmé

Type de documentation  
Notice

Van Ossel P., « Établissement ruraux de l'Antiquité tardive dans le nord de la Gaule », *Gallia*, supplément 51, 1992, 470 p.

Demarez J.-D., « Les bâtiments à fonction économique dans les fundi de la Provincia Belgica », *Amphora*, 50, 1987, 36 p.

L'établissement est situé sur une terrasse artificielle légèrement inclinée vers l'est.

Fin du IIe s. - fin du IVe s.

L'établissement se situe dans un enclos rectangulaire avec en son centre l'habitation qui possède une forme en U. Quatre bâtiments composent l'espace économique et fonctionnel. Deux sont situés dans l'enclos (un au nord-ouest et un au sud-est) et deux en dehors.

Surf. ass. (ha)

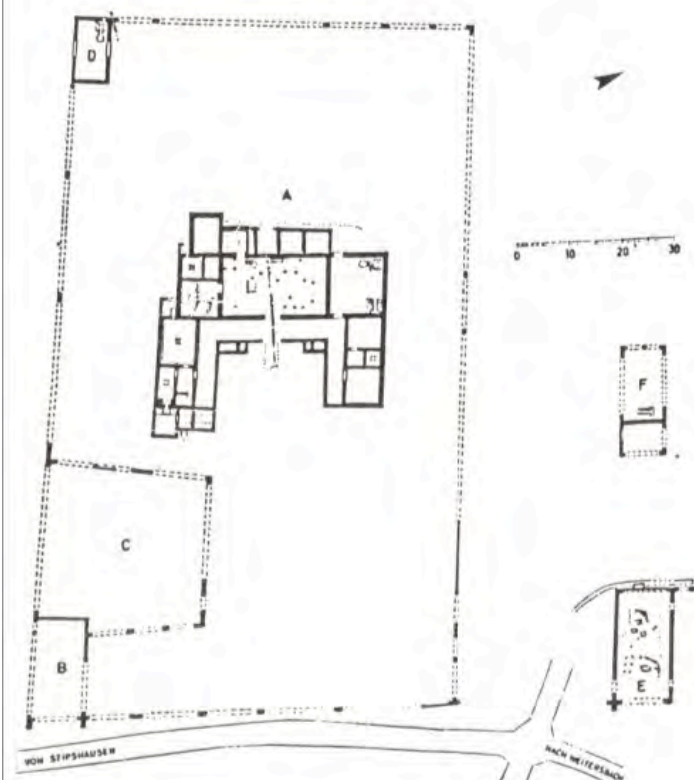
1,5

Équip. mobiliers

Équip. immobiliers

-

5



Commune **Winningen**

Code site **Wi.Bi.**

Lieu-dit **Auf dem Bingstel**

Pays  
**Allemagne**

Entité administrative  
**Rhénanie-Palatinat**

Responsable d'opération  
**Dr. Arnoldi ; H. Eiden**

Année(s) de fouille  
**1901 ; 1971-1972**

Type d'opération  
**Préventif**

Type de documentation  
**Notice**

Van Ossel P., « Établissement ruraux de l'Antiquité tardive dans le nord de la Gaule », *Gallia*, supplément 51, 1992, 470 p.

Laubenheimer F., Ouzoulias P., Van Ossel P., « La bière en Gaule. Sa fabrication, les mots pour le dire, les vestiges archéologiques : première approche », *Revue archéologique de Picardie*, 2003, 1-2, pp.47-63.

Sur un versant sud en pente douce, dominant la vallée de la Moselle

Fin du Ier s. - milieu du IVe s.

"Villa romaine comprenant un bâtiment d'habitation et deux annexes, disposés autour d'une cour, et bordée d'un mur de clôture. A l'arrière de l'habitation s'étend un second espace clôturé, vierge de toute construction."

Surf. ass. (ha)

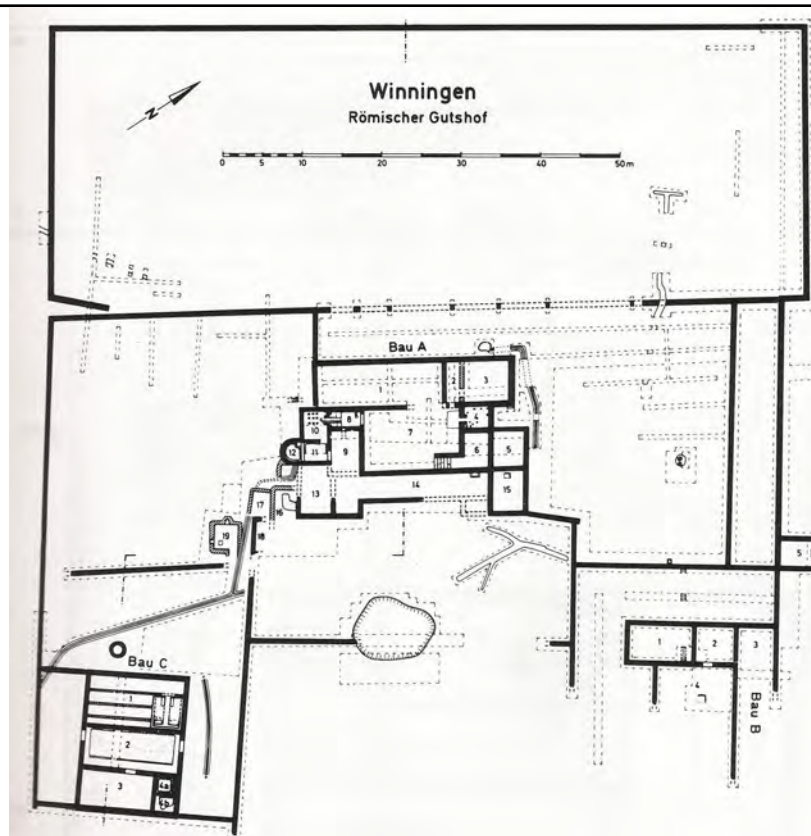
-

Équip. mobiliers

Équip. immobiliers

-

5



---

# BELGIQUE

---

Commune **Bruyelle (Antoing)**

Code site **An.Br.**

Lieu-dit **Haute-Eloge**

Pays  
**Belgique**

Entité administrative  
**Province de Hainaut**

Responsable d'opération  
**J. Baudent/C. Ansieau**

Année(s) de fouille  
**Entre 1931-1998**

Type d'opération  
**Préventif**

Type de documentation  
**Notice**

Bausier K., « Antoing, Bruyelle. La villa romaine et des traces d'occupation antérieure à « Haute Eloge » ». Dans : M.-H. Corbiau (coord.), *Le patrimoine archéologique de Wallonie*, Namur, Division du patrimoine, 1997, pp. 319-322.

Bausier K., Corbiau M.-H., Deramaix I., Dewert J.-P., Gustin M., Mignot Ph., Moniotte M., Osterrieth M., Pigière F., Plumier J., Robinet C., Sartieaux P.-Ph., Soumoy M., « État de la question sur les traces d'artisanat dans les villas romaines de Wallonie (Belgique) ». Dans : Polfer M. (dir.), *Artisanat et production artisanales en milieu rural dans les provinces du nord-ouest de l'Empire romain. Actes du colloque organisé à Erpeldange (Luxembourg) les 4 et 5 mars 1999 par le Séminaire d'Etudes Anciennes du centre d'étude universitaire de Luxembourg et Instrumentum*, Montagnac, Éditions monique mergoïl (Monographies instrumentum, 9), 1999, pp. 185-207.

L'établissement est situé entre l'Escaut et l'ancienne chaussée menant à Tournai.

Fouillé partiellement, il présente un plan classique avec une pars urbana séparée de la pars rustica par un mur traversé par un porche.

L'organisation des bâtiment peut suggérer un site à plan axial, mais l'emprise de fouille n'est pas suffisante pour le confirmer.

Phase 1 : seconde moitié du 1er s.  
Phase 2 : IIe s. (maximum du site)  
Phase 3 : IIIe s. (abandon du corps de logis)

Surf. ass. (ha)

-

Équip. mobiliers

Équip. immobiliers

-

4

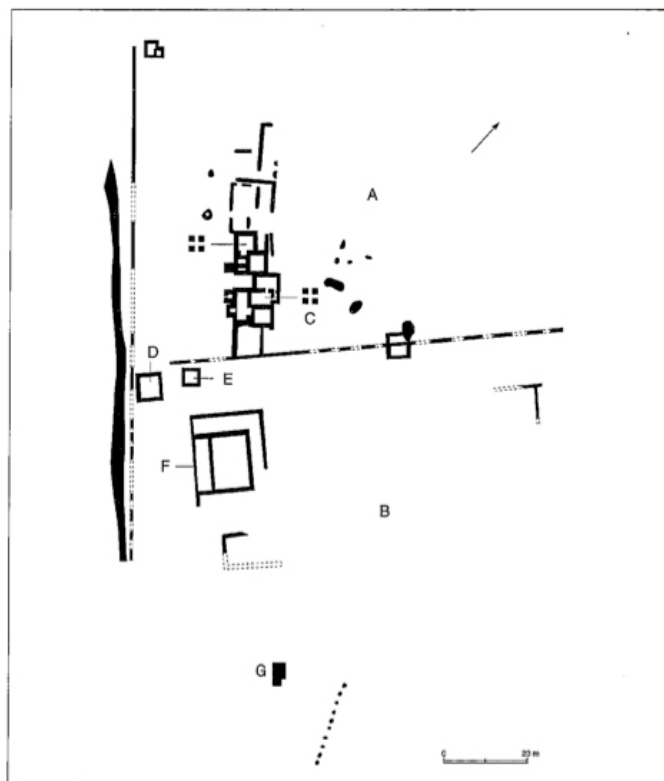


Fig. 43 Bruyelle, Haute Éloge: plan général de la villa

Commune Gerpennes

Code site Ge.Au.

Lieu-dit Augette

Pays  
Belgique

Entité administrative  
Province de Hainaut

Responsable d'opération  
L. De Glymes

Année(s) de fouille  
Vers 1870

Type d'opération  
Programmé

Type de documentation  
Notice

Brulet R. (dir.), *Les romains en wallonie*, Bruxelles, éditions Racine, 2008, 621 p.

Le site se trouve sur une pente orientée au sud et aboutissant au ruisseau du même nom.

Deux corps d'habitat ont été fouillés. Ils se composent de différentes pièces et d'espaces peut-être ouverts. Certaines pièces sont sur hypocauste.

Haut Empire

Surf. ass. (ha)

-

Équip. mobiliers

-

Équip. immobiliers

1

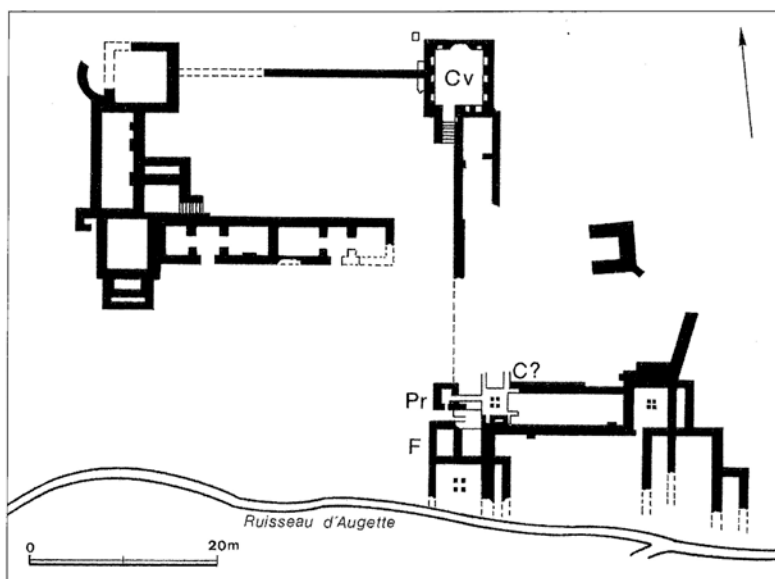


Fig. 93 Gerpennes, Augette: plan de la villa

Commune **Houdeng-Goegnies (La Louvière)**

Pays  
**Belgique**

Entité administrative  
**Province de Hainaut**

Code site **Lo.Bo.**

Lieu-dit **Bois de la Louvière**

Responsable d'opération  
**R. Warocqué**

Année(s) de fouille  
**1989**

Type d'opération  
**Programmé**

Type de documentation  
**Notice**

Brulet R. (dir.), *Les romains en wallonie*, Bruxelles, éditions Racine, 2008, 621 p.

Sur un terrain tourné vers le sud. Un ruisseau passe à proximité.

Deux corps de logis ont été fouillés. Sans plus de précision, un fouilleur indique qu'une dizaine de bâtiments annexes sont des les environs des corps de logis.

A 300m un four a été mis au jour au nord-est de la villa.

Ier s. - IVe s.

Surf. ass. (ha)

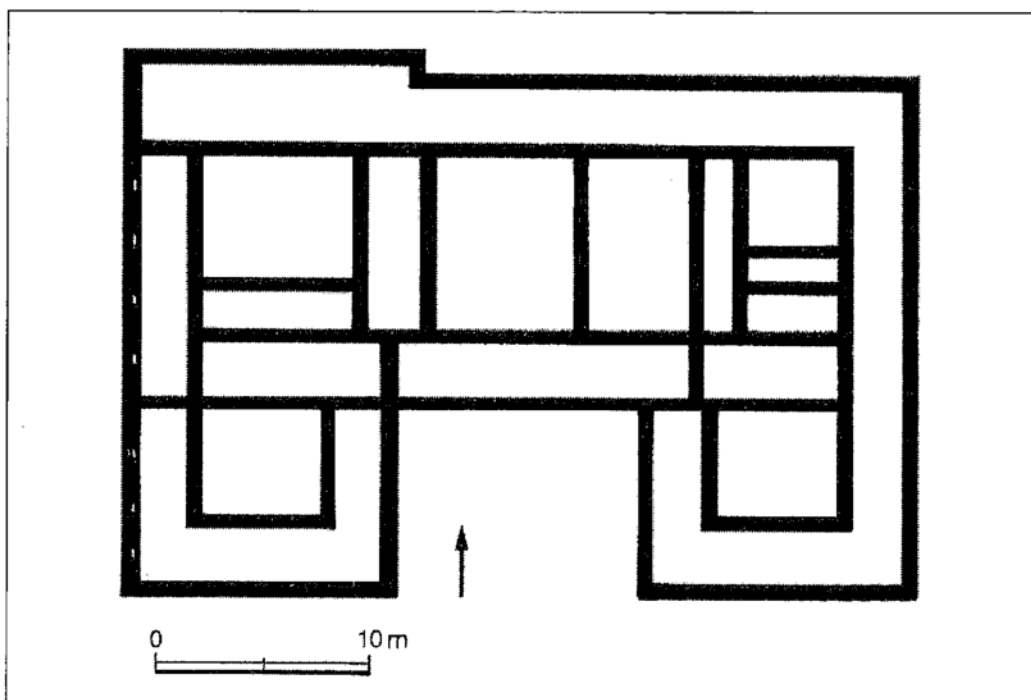
-

Équip. mobiliers

Équip. immobiliers

-

1



**Fig. 95** Houdeng-Goegnies, Bois de La Louvière: plan du corps de logis de la villa

Commune **Meslin-l'Évêque (Ath)**

Code site **At.Me.**

Lieu-dit -

Pays  
**Belgique**

Entité administrative  
**Province de Hainaut**

Responsable d'opération  
**Région wallonne**

Année(s) de fouille  
**1993**

Type d'opération  
**Préventif**

Type de documentation  
**Notice**

Bausier K., Corbiau M.-H., Deramaix I., Dewert J.-P., Gustin M., Mignot Ph., Moniotte M., Osterrieth M., Pigière F., Plumier J., Robinet C., Sartieaux P.-Ph., Soumoy M., « État de la question sur les traces d'artisanat dans les villas romaines de Wallonie (Belgique) ». Dans : Polfer M. (dir.), *Artisanat et production artisanales en milieu rural dans les provinces du nord-ouest de l'Empire romain. Actes du colloque organisé à Erpeldange (Luxembourg) les 4 et 5 mars 1999 par le Séminaire d'Etudes Anciennes du centre d'étude universitaire de Luxembourg et Instrumentum*, Montagnac, Éditions monique mergoil (Monographies instrumentum, 9), 1999, pp. 185-207.  
Deramaix I., Sartieaux Ph., « Ath, Meslin-l'Évêque ». Dans : M.-H. Corbiau (coord.), *Le patrimoine archéologique de Wallonie*, Namur, Division du patrimoine, 1997, pp. 315-318.  
Deramaix I., Meslin-l'Évêque, « Imposante villa hainuyère », *Dossier d'archéologie*, 315, 2006, pp. 64-67.

La fouille archéologique a mis en évidence un vaste bâtiment résidentiel à plusieurs ailes.

Un mur doté d'un grand porche sépare la pars urbana de la pars rustica. Cette séparation est également marquée par un cours d'eau traversant le site du nord vers le sud.

Deux bâtiments commençant les ailes nord et sud de la pars rustica ont été retrouvés. Le bâtiment nord est très fortement arasé. Le reste de la pars rustica est endommagé par une zone industrielle.

1er siècle - IIe siècle

Surf. ass. (ha)

3

Équip. mobiliers

Équip. immobiliers

-

4

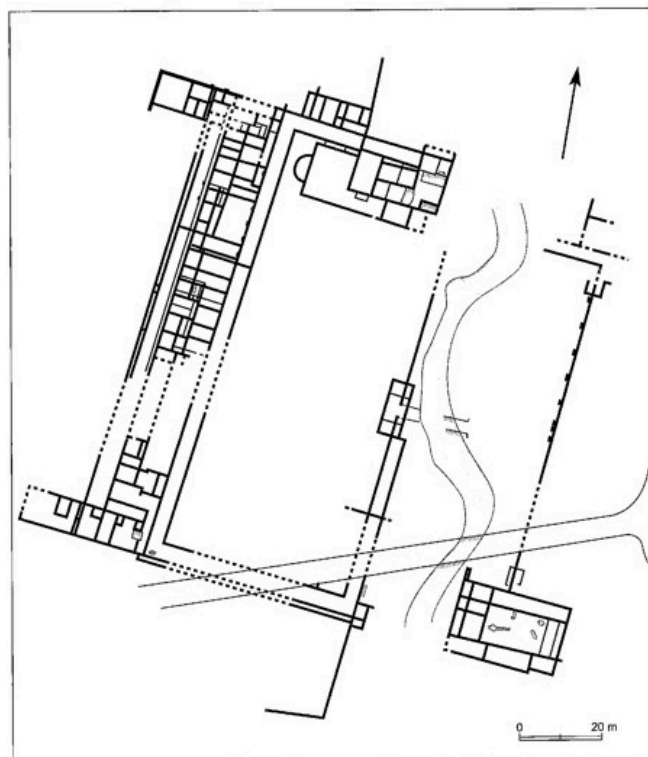


Fig. 48 Meslin-l'Évêque, Preuscamps: plan de la villa

Commune **Lens-Saint-Remy** (Hannut)

Code site **Ha.Le.**

Lieu-dit -

Pays  
**Belgique**

Entité administrative  
**Province de Liège**

Responsable d'opération  
**P. Van Ossel (Archéolo-J)**

Année(s) de fouille  
-

Type d'opération  
**Programmé**

Type de documentation  
**Article**

Van Ossel P., « Un petit établissement proche du vicus à Lens-Saint-Remy ». Dans : Brulet R. (dir.), *Braives gallo-romain, III, La zone périphérique occidentale*, Louvain-la-Neuve, Histoire de l'Art et Archéologie, Université Catholique de Louvain, 1985, pp. 149-160.

Près de l'une des sources du Geer.

Petit établissement agricole dont nous connaissons deux bâtiments.

IIe s. - IIIe s.

Surf. ass. (ha)

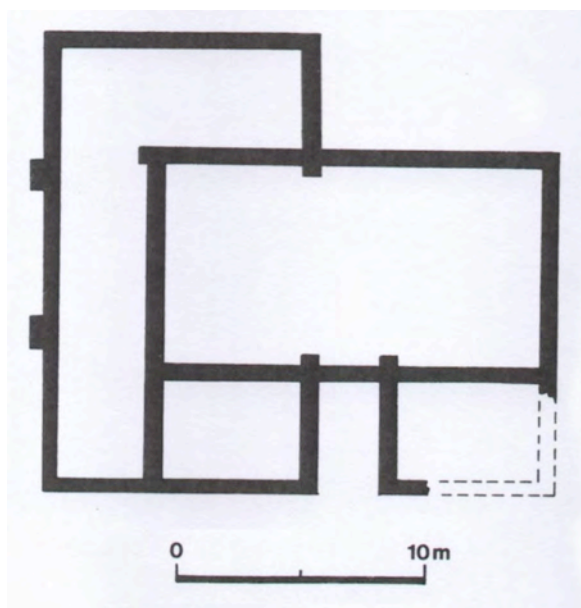
-

Équip. mobiliers

2

Équip. immobiliers

1





Commune **Neerharen-Rekem** (Lanaken)

Code site **Ne.He.**

Lieu-dit **Het Kamp**

Pays  
**Belgique**

Entité administrative  
**Province de Limbourg**

Responsable d'opération

Année(s) de fouille

Type d'opération

Type de documentation

**G. De Boe**

**1979**

**Préventif**

**Notice**

Stroobants Fr., Coins and coin use at the late Roman village of Neerharen-Rekem, *Relicta*, 10, 2013, pp. 71-128.  
Gonzalez Villaescusa R., Dufour B., « Bâtiments agricoles et indices de bétail en Gaule du nord. Inventaire et perspectives ». Dans : C. Alfaro, J.-P. Brun, R. Pierobon-Benoit, Ph. Borgard (dir.), *Purpureae vestes, III Symposium Internacional sobre Textiles y Tintes del Mediterráneo en el mundo antiguo*, Naples, Centre Jean Bérard, 2011, p. 91-100  
Van Ossel P., « Établissement ruraux de l'Antiquité tardive dans le nord de la Gaule », *Gallia*, supplément 51, 1992, 470 p.  
Demarez J.-D., « Les bâtiments à fonction économique dans les fundi de la Provincia Belgica », *Amphora*, 50, 1987, 36 p.

L'établissement est situé sur une ancienne terrasse fluviale, en bordure de l'ancien cours de la Meuse.

Fin du I<sup>er</sup> s. - milieu du III<sup>e</sup> s.

Nous connaissons la pars urbana de l'établissement ainsi que quelques annexes mal conservées qui semble former l'aile nord de la pars rustica.

Surf. ass. (ha)

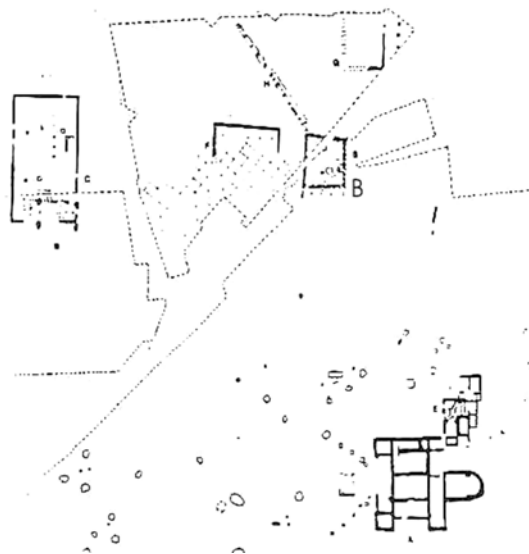
-

Équip. mobiliers

Équip. immobiliers

0

2



Commune **Habay-la-Vieille (Habay)**

Code site **Ha.Ma.**

Lieu-dit **Mageroy**

Pays  
**Belgique**

Entité administrative  
**Province de Luxembourg**

Responsable d'opération  
**Association Arc-Hab**

Année(s) de fouille

Type d'opération  
**Programmé**

Type de documentation  
**Article**

Halbardier B., Habay, « Habay-la-Vieille. La villa de « Mageroy » ». Dans : M.-H. Corbiau (coord.), *Le patrimoine archéologique de Wallonie*, Namur, Division du patrimoine, 1997, pp. 339-340.

Zeippen L., Halbardier B., « La villa de Mageroy et la pisciculture », *Dossier d'archéologie*, 315, 2006, pp. 76-77.

Perard S., « Plan général de la villa de Mageroy », *Arc-Hab*, 39, 2009, pp. 8-10.

Gratia H., « Les fours à chaux », *Arc-Hab*, 39, 2009, pp. 14-15.

Gratia H., « La fortification des ruines du complexe résidentiel pour un enjeu de taille, le blé », *Arc-Hab*, 39, 2009, pp. 31-33.

Baltus J.-F., « Mageroy. Aperçu des fouilles 2012-2013 », *Arc-Hab*, 43, 2014, pp. 16-21.

L'établissement est situé à la limite de l'Ardenne et de la Gaume, sur le versant sud de la Rulles, s'inclinant vers le nord. La villa est dans un petit vallon entre deux replats. Un ruisseau, le Mageois coule dans ce vallon. Le MAGEois rejoint les eaux du Laid puis celles du Rulles.

"La villa de Mageroy comportait un corps de logis central précédé d'une petite cour dotée à chaque angle nord d'un logement secondaire (pars urbana, la maison du maître). Dans le grand espace clos l'entourant (la cour agricole ou pars rustica : 3,5 ha), le long des murs de la clôture, s'élevaient également quatre bâtiments annexes (logement et bâtiments agricoles) et, en contrebas de la maison, un grand bassin (près de 900 m<sup>2</sup>). Les trois murs d'enceinte (est, ouest et sud; aucun mur du côté nord) ont une longueur totale de 560 m !"

Après l'incendie de 262, la villa est squatté avant d'être réutilisé. les bâtiments ne sont pas reconstruit mais l'espace résidentiel est fortifié et des installations agricoles sont construites.

IIe s. - seconde moitié du IVe s.

Surf. ass. (ha)

2,80

Équip. mobiliers

2

Équip. immobiliers

8

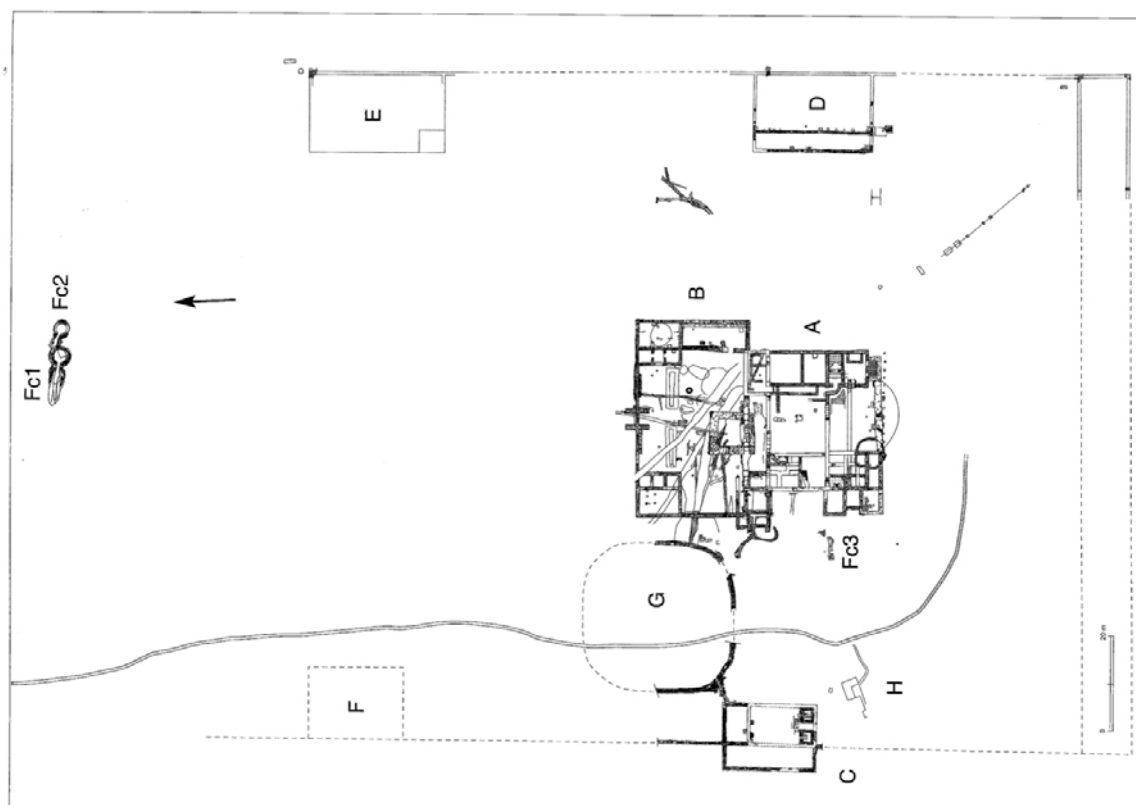


Fig. 348 Habay-la-Vieille, Mageroy: plan général de la villa. A et B. Complexe résidentiel; C.F. Bâtiments annexes; C. Bassin; H. Traces d'occupation tardive; Fc. Fours à chaux

Commune **Nobressart (Attert)**

Code site **No.Ki.**

Lieu-dit **Kiel BÛsch**

Pays  
**Belgique**

Entité administrative  
**Province de Luxembourg**

Responsable d'opération

Année(s) de fouille

Type d'opération

Type de documentation

**R. Seret**

**1962**

**Programmé**

**Notice**

Demarez J.-D., « Les bâtiments à fonction économique dans les fundi de la Provincia Belgica », Dans *Amphora*, 50, 1987, 36 p.

Gonzalez Villaescusa R., Dufour B., « Bâtiments agricoles et indices de bétail en Gaule du nord. Inventaire et perspectives », Dans C. Alfaro, J.-P. Brun, R. Pierobon-Benoit, Ph. Borgard (dir.), *Purpureae vestes, III Symposium Internacional sobre Textiles y Tintes del Mediterráneo en el mundo antiguo*, Naples, Centre Jean Bérard, 2011, p. 91-100.

Brulet R. (dir.), *Les romains en wallonie*, Bruxelles, éditions Racine, 2008, 621 p.

Sur un terrain en pente vers le sud-est.

Trois bâtiments de l'établissement ont été fouillés. Un bâtiment est reconnu comme la résidence, un second est situé à proximité (sans interprétation) alors qu'un troisième (étable ?) est éloigné.

Haut Empire

Surf. ass. (ha)

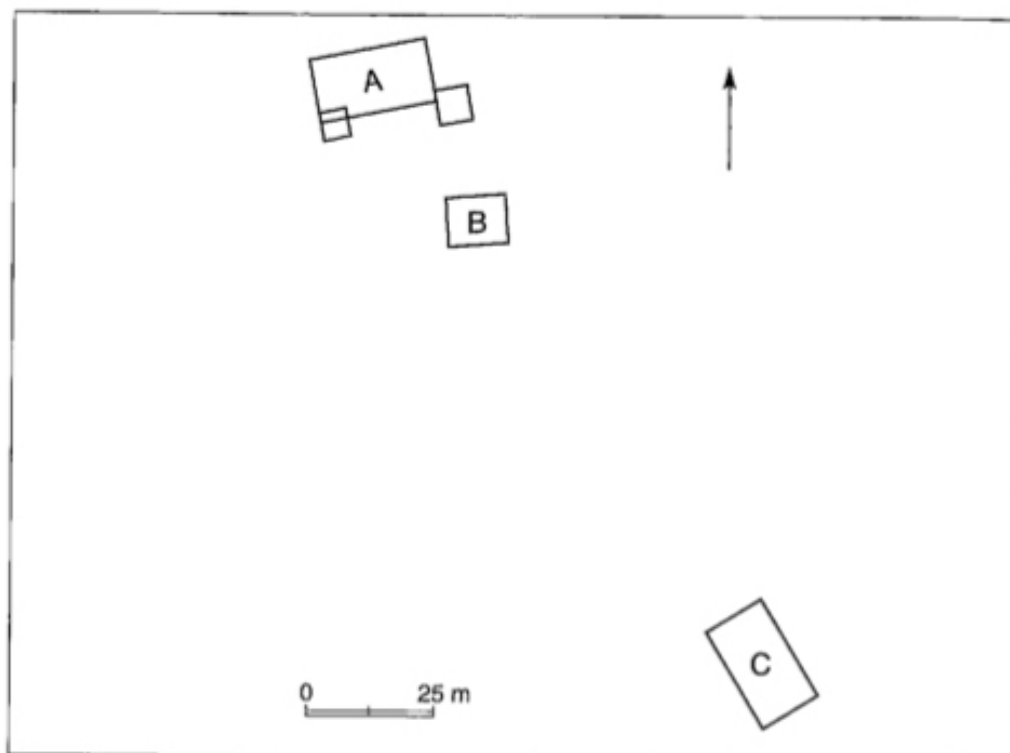
-

Équip. mobiliers

Équip. immobiliers

-

1



**Fig. 310** Nobressart, *Kiel BÛsch*: plan de la villa

Commune **Emptinne (Hamois)**

Code site **Ha.Ch.**

Lieu-dit **Champion**

Pays  
**Belgique**

Entité administrative  
**Province de Namur**

Responsable d'opération

Année(s) de fouille  
**1983-1996**

Type d'opération  
**Programmé**

Type de documentation  
**Monographie**

P. Van Ossel

Van Ossel P., Defgnée A., *Champion-Hamois, une villa romaine chez les Condruses. Archéologie, environnement et économie d'une exploitation agricole antique de la Moyenne Belgique*, Namur, Ministère de la Région Wallonne (Collection Etudes et Document, Archéologie, 7), 2001, 280 p.

Au sommet d'un étroit plateau qui forme un replat irrégulier. Le site surplombe la vallée.

L'établissement présente un plan axial avec une habitation en longueur et galerie de façade. La partie économique et fonctionnelle s'étend dans l'axe de la zone résidentielle avec huit bâtiments répartis sur les longs côtés de la cour agricole rectangulaire. Quatre bâtiments en bois, dont deux reconstruits au même endroit sont disposés sur le côté septentrional sur 157 m de long, à une dizaine de mètres du fossé de clôture. Sur le second côté quatre constructions en bois, dont deux reconstruit en pierre sont disposés sur 158 m. Les dépendances présentent des plans divers mais marque une symétrie et une disposition rythmée. Ils sont orientés sud-ouest, nord-est. Des fossés de clôture forment la cour agricole. Ils sont en retrait des bâtiments. Une mare est aménagée devant le bâtiment thermal. Enfin, on connaît deux accès au milieu des longs côtés de l'enclos et un troisième est envisagé à l'est dans l'axe de la zone résidentielle.

Phase 1 : Phase protohistorique.

Phase 2 : Milieu du Ier siècle ap. J.-C.

Phase 3 : Seconde du moitié Ier s. - seconde du moitié du IIe s.

Phase 4 : Fin IIe s. - première du moitié IIIe s.

Phase 5 : Seconde moitié du IIIe s. - première moitié IVe s.

Surf. ass. (ha)

4

Équip. mobiliers

17

Équip. immobiliers

14



Commune Hamois

Code site Ha.Ho.

Lieu-dit Sur le Hody

Pays  
BelgiqueEntité administrative  
Province de Namur

Responsable d'opération

Année(s) de fouille

Type d'opération

Type de documentation

P. Van Ossel - S. Lefert (Archéolo-J)

1996-2001

Programmé

Article

Van Ossel P., "La villa romaine sur le Hody à Hamois", *Activités '79 du S.O.S.-Fouilles*, 1, 1980, p. 74-83.  
 Van Ossel P., "La villa romaine sur le Hody à Hamois", *Activités '80 du S.O.S.-Fouilles*, 2, 1981, p. 117-135.  
 Lefert S., Bausier K., « La villa gallo-romaine sur le Hody, à Hamois : Un modèle original », *De la Meuse à l'Ardenne*, 41, 2009, p. 51-64.  
 Lefert S., Bausier K., « Villas gallo-romaines en Condroz Namurois : situations contrastées ». Dans : *Journée d'archéologie romaine*, Bruxelles, Musées royaux d'Art et d'Histoire, 2011, pp. 81-100.

Le site est sur le versant sud-est d'un plateau. A une altitude de 280 m. Il domine le ruisseau de la Bocq (affluent de la Meuse) qui forme une boucle à cet endroit. Une source est présente à 300 m de l'espace résidentiel légèrement en contrebas.

Fin du I<sup>er</sup> s. - III<sup>e</sup> s.

L'établissement se compose d'un bâtiment résidentiel en pierre qui succède à des bâtiments en bois. Si l'espace économique et fonctionnel ne semble pas organisé, l'ensemble des structures et installations prennent place néanmoins devant le bâtiment résidentiel. L'architecture sur fondation en dur et en matériaux périssables se côtoie dans l'espace économique et fonctionnel.

Un autre élément organise l'espace, il s'agit d'un jardin entouré d'un enclos repéré sur trois cotés. Situé à proximité de l'angle Est du bâtiment résidentiel, il marque une séparation avec l'espace économique et fonctionnel.

Surf. ass. (ha)

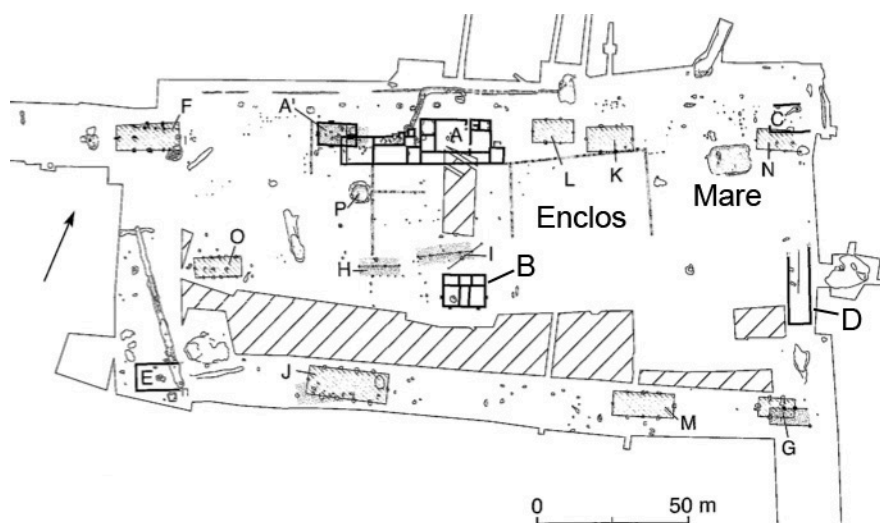
1,68

Équip. mobiliers

Équip. immobiliers

-

6



Commune **Jemelle (Rochefort)**

Code site **Ro.Je.**

Lieu-dit **Malagne**

Pays  
**Belgique**

Entité administrative  
**Province de Namur**

Responsable d'opération  
**A. Mahieu/Ph. Mignot**

Année(s) de fouille  
**1890 ; 1992-97**

Type d'opération  
**Programmé**

Type de documentation  
**Article**

Mignot Ph., « La villa de Jemelle à Rochefort », *Dossier d'archéologie*, 315, 2006, pp. 72-75.

Ansieau C., Corbiau M.-H., « Aperçu des occupations de l'époque gallo-romaine à Rochefort ». Dans : Ch. Frébutte (dir.), *Coup d'oeil sur 25 ans de recherches archéologiques à Rochefort, de 1989 à 2014*, Namur, Institut du patrimoine Wallon, 2014, pp. 105-109.

Mignot Ph., Nys R., « La villa de Malagne à Jemelle et l'archéoparc de Rochefort ». Dans : Ch. Frébutte (dir.), *Coup d'oeil sur 25 ans de recherches archéologiques à Rochefort, de 1989 à 2014*, Namur, Institut du patrimoine Wallon, 2014, pp. 117-127.

Mignot Ph., « Rochefort, Jemelle. La villa romaine de « Malagne ». Dans : M.-H. Corbiau (coord.), *Le patrimoine archéologique de Wallonie*, Namur, Division du patrimoine, 1997, pp. 331-335.

L'établissement est situé sur une ancienne terrasse de la vallée de la Lomme.

Fin du I<sup>er</sup> s. - IV<sup>e</sup> s.

Un enclos sépare la pars urbana de la pars rustica. Une série de bâtiments semblent s'aligner pour former une cour dans la pars rustica. Un chemin empierré traverse une partie de la pars rustica.

Surf. ass. (ha)

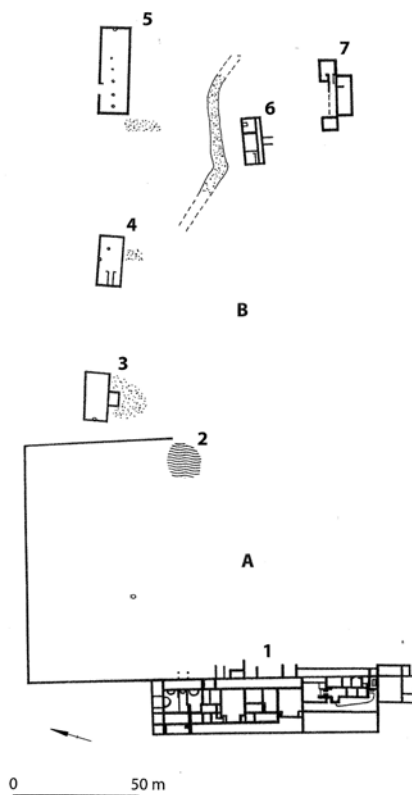
4,3

Équip. mobiliers

2

Équip. immobiliers

7



Commune **Le Roux** (Fosses-la-Ville)

Code site Fo.Vi.

Lieu-dit **Vigetaille**

Pays  
**Belgique**

Entité administrative  
**Province de Namur**

Responsable d'opération  
**Société archéologique de Namur**

Année(s) de fouille  
**1909**

Type d'opération  
**Programmé**

Type de documentation  
**Notice**

Brulet R. (dir.), *Les romains en wallonie*, Bruxelles, éditions Racine, 2008, 621 p.  
Lefert S., Bausier K., « Villas gallo-romaines en Condroz Namurois : situations contrastées ». Dans : *Journée d'archéologie romaine*, Bruxelles, Musées royaux d'Art et d'Histoire, 2011, pp. 81-100.  
Gonzalez Villaescusa R., Dufour B., « Bâtiments agricoles et indices de bétail en Gaule du nord. Inventaire et perspectives ». Dans : C. Alfaro, J.-P. Brun, R. Pierobon-Benoit, Ph. Borgard (dir.), *Purpureae vestes, III Symposium Internacional sobre Textiles y Tintes del Mediterráneo en el mundo antiguo*, Naples, Centre Jean Bérard, 2011, p. 91-100.

Trois bâtiments sont connus sur l'établissement de Le Roux. Un bâtiment correspond à l'habitation avec une galerie en façade et tours d'angle. Deux autres bâtiments situés à une trentaine de mètres du premier sont sûrement des annexes économiques. Le peu d'informations sur le site ne permet pas d'étudier la forme générale de l'établissement, même si la disposition des bâtiments semble indiquer un espace résidentiel, séparé de l'espace économique et fonctionnel.

Haut Empire

Surf. ass. (ha)

-

Équip. mobiliers

Équip. immobiliers

-

2

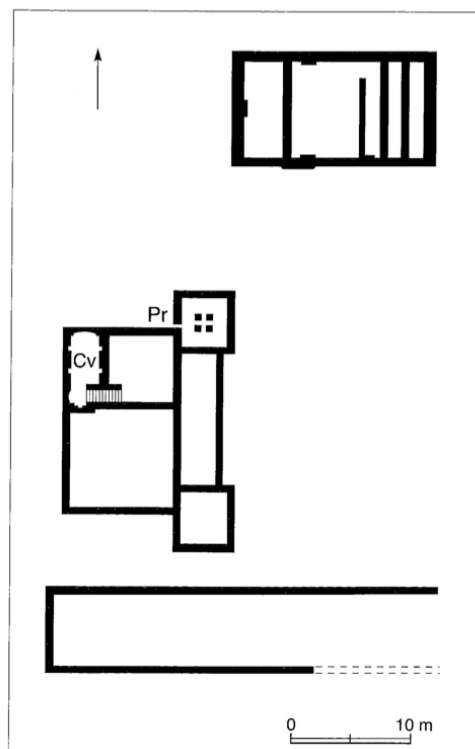


Fig. 454 Le Roux-lez-Fosses, *Vigetaille*: plan de la résidence et de ses deux annexes (ce plan dressé par les fouilleurs ne tient pas compte des distances qui séparent les trois constructions)

Commune **Maillen (Assesse)**

Code site **AS.Ro.**

Lieu-dit **Ronchinne**

Pays  
**Belgique**

Entité administrative  
**Province de Namur**

Responsable d'opération  
**Société archéologique de Namur**

Année(s) de fouille  
**1894**

Type d'opération  
**Programmé**

Type de documentation  
**Notice**

Brulet R. (dir.), *Les romains en wallonie*, Bruxelles, éditions Racine, 2008, 621 p.

Lefert S., Bausier K., « Villas gallo-romaines en Condroz Namurois : situations contrastées ». Dans : *Journée d'archéologie romaine*, Bruxelles, Musées royaux d'Art et d'Histoire, 2011, pp. 81-100.

La villa s'élevait sur une crête, à Ronchinne. La fouille a été réalisée en 1894 par la Société archéologique de Namur.

La fouille archéologique a mis en évidence trois bâtiments situés en enfilade.

Le bâtiment ouest, muni de balnéaires correspond à la résidence principale.

Une grande pièce isolée est située devant ce bâtiment.

Surf. ass. (ha)

-

Équip. mobiliers

Équip. immobiliers

-

2

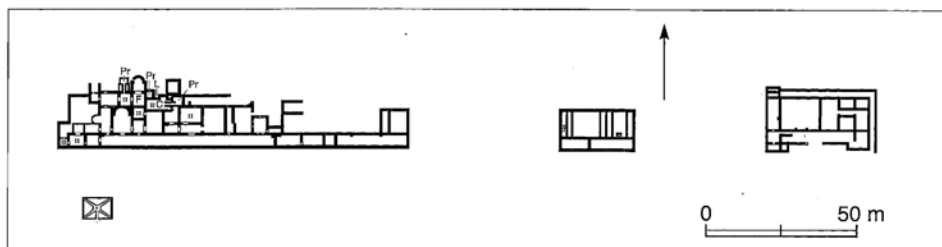


Fig. 414 Maillen, Ronchinne: implantation générale des divers bâtiments de la villa



Commune **Vezein-Namèche (Andenne)**

Code site **An.Bo.**

Lieu-dit **Bois de Hayveau**

Pays  
**Belgique**

Entité administrative  
**Province de Namur**

Responsable d'opération

Année(s) de fouille

Type d'opération

Type de documentation

**Archéolo-J**

**1995-1996**

**Préventif**

**Notice**

Robinet C., Plumier J., « Andenne, Vezein. Sauvetage d'une villa romaine ». Dans : M.-H. Corbiau (coord.), *Le patrimoine archéologique de Wallonie*, Namur, Division du patrimoine, 1997, pp. 328-330.

Brulet R. (dir.), *Les romains en wallonie*, Bruxelles, éditions Racine, 2008, 621 p.

Bausier K., Corbiau M.-H., Deramaix I., Dewert J.-P., Gustin M., Mignot Ph., Moniotte M., Osterrieth M., Pigière F., Plumier J., Robinet C., Sartieaux P.-Ph., Soumoy M., « État de la question sur les traces d'artisanat dans les villas romaines de Wallonie (Belgique) ». Dans : Polfer M. (dir.), *Artisanat et production artisanales en milieu rural dans les provinces du nord-ouest de l'Empire romain. Actes du colloque organisé à Erpeldange (Luxembourg) les 4 et 5 mars 1999 par le Séminaire d'Etudes Anciennes du centre d'étude universitaire de Luxembourg et Instrumentum*, Montagnac, Éditions monique mergoïl (Monographies instrumentum, 9), 1999, pp. 185-207.

La villa de Vezein se situe entre les villages de Namèche, de Vezein et de Wartet, dans un méandre sur la rive gauche de la Meuse, dans la zone d'extension orientale de la carrière des dolomies de Marche-les-Dames.

L'exploitation de la carrière a entraîné la disparition d'une partie de l'établissement, empêchant d'appréhender complètement l'organisation du site. La fouille a mis en évidence une cour agricole délimitée par des fossés. Une mare se trouve au centre. Plusieurs bâtiments sur poteaux ou à fondation en pierre ont été identifiés. L'espace résidentiel devait être au nord-est.

La galerie du bâtiment principal est réoccupée au IV<sup>e</sup> s. par des installations métallurgiques.

Gisements de minerai de fer est situé à proximité de l'établissement.

er s. - début Ve s.

Surf. ass. (ha)

2

Équip. mobiliers

Équip. immobiliers

-

34

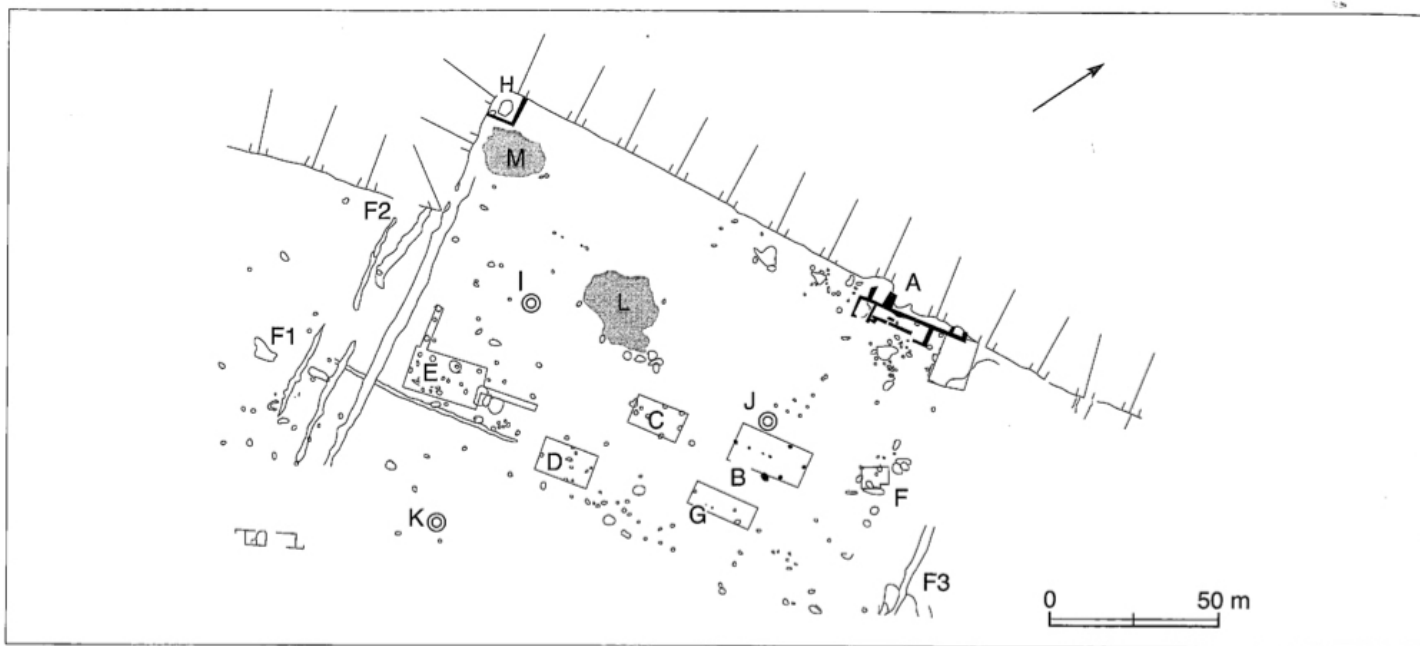


Fig. 409 Andenne, Vezein-Namèche: plan général de la villa du Bois de Hayveau, au cours de la seconde moitié du II<sup>e</sup> siècle

Commune **Cortil-Noirmont** (Chastre)

Code site Ch.Jo.

Lieu-dit La Jonquière

Pays  
Belgique

Entité administrative  
Province du Brabant Wallon

Responsable d'opération  
P. Van Ossel (Archéolo-J)

Année(s) de fouille  
1979

Type d'opération  
Programmé

Type de documentation  
Notice

Van Ossel P., "Un établissement gallo-romain à Cortil-Noirmont". Dans : *Archéolo-J. 15 années, 15 chantiers*, Rixensart, Archéolo-J, 1984, p. 11-15.

Brulet R. (dir.), *Les romains en wallonie*, Bruxelles, éditions Racine, 2008, 621 p.

A 700 m du tumulus de Penteville et de la voie de Bavay à Cologne.

La fouille a révélée deux édifices situés de part et d'autre du ruisseau de La Jonquière. Le premier bâtiment correspond à un habitat avec une galerie.

IIe s. - IIIe s.

Surf. ass. (ha)

-

Équip. mobiliers

Équip. immobiliers

-

1

Pas d'image

Commune Nivelles

Code site Ni.To.

Lieu-dit La Tournette

Pays  
Belgique

Entité administrative  
Province du Brabant Wallon

Responsable d'opération  
Musée de Nivelles, SOS fouilles

Année(s) de fouille  
1988-1989

Type d'opération  
Préventif

Type de documentation  
Notice

Dewert J.-P., Osterrieth M., Sartieaux P.-Ph., Soumoy M., Nivelles. "Sauvetage d'un domaine agricole gallo-romain à "la Tournette"". Dans : M.-H. Corbiau (coord.), *Le patrimoine archéologique de Wallonie*, Namur, Division du patrimoine, 1997, pp. 342-344.  
Brulet R. (dir.), *Les romains en wallonie*, Bruxelles, éditions Racine, 2008, 621 p.  
Bausier K., Corbiau M.-H., Deramaix I., Dewert J.-P., Gustin M., Mignot Ph., Moniotte M., Pigière F., Plumier J., Robinet C., Sartieaux P.-Ph., Soumoy M., « État de la question sur les traces d'artisanat dans les villas romaines de Wallonie (Belgique) ». Dans Polfer M. (dir.), *Artisanat et production artisanales en milieu rural dans les provinces du nord-ouest de l'Empire romain. Actes du colloque organisé à Erpeldange (Luxembourg) les 4 et 5 mars 1999 par le Séminaire d'Etudes Anciennes du centre d'étude universitaire de Luxembourg et Instrumentum*, Montagnac, Éditions monique mergoïl (Monographies instrumentum, 9), 1999, pp. 185-207.

Villa située au nord-ouest de Nivelles, implantée sur le versant sud-est d'un plateau, en bas duquel jaillit une source.

IIe s. - troisième quart du IIIe s.

Le site se compose de huit bâtiments. Organisation épars des bâtiments, mais ils semblent tous tourner autour d'un bâtiment à galerie en façade. Un bâtiment est situé plus à l'écart.

Surf. ass. (ha)

5

Équip. mobiliers

Équip. immobiliers

-

3

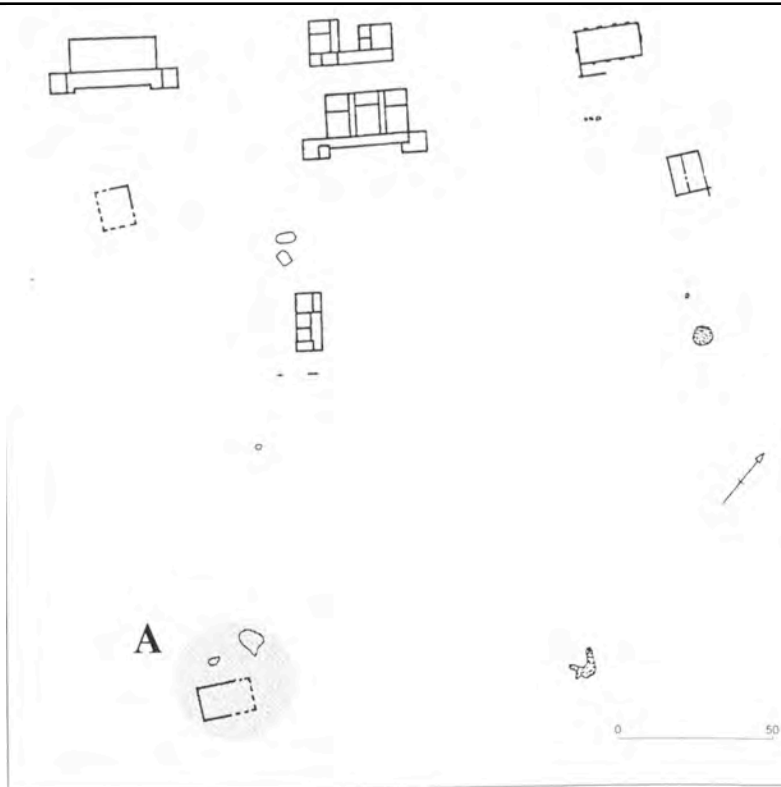


Fig. 17 — Nivelles: plan de la villa.

---

# FRANCE

---

Commune Dehlingen

Lieu-dit Gurtelbach

Pays  
France

Entité administrative  
Région Alsace

Code site De.Gu.

Responsable d'opération  
Ringel ; SRAAB

Année(s) de fouille  
1862/1993

Type d'opération  
Programmé

Type de documentation  
Article

Nüsslein P., Gerold J.-C., Bortoluzzi C., « La villa du Gurtelbach à Dehlingen (Bas-Rhin). Un habitat rural gallo-romain aux confins de la cité des Médiomatiques », *Cahiers alsaciens d'archéologie d'art et d'histoire*, XLIX, 2006, pp. 31-49.

Pilon F., "L'atelier monétaire de Châteaubleau. Officines et monnayages d'imitation du IIIe siècle dans le nord-ouest de l'Empire", *Gallia*, supplément 63, 2016, 292 p.

A proximité de la voie romaine Strasbourg-Saverne-Trèves. Le site est ceinturé au nord et à l'est par le ruisseau de Gurtelbach. Le site est implanté à mi-pente d'une petite vallée à terrasse alluvionnaire orientée Sud-Est. Lehm gris du Muschelkalk supérieur.

Le site se compose d'une habitation (bâtiment A) et d'annexes situés à 40 m. Les bâtiments sont situés de part et d'autre d'un muret d'enceinte.

1er s. - IVe s.

Surf. ass. (ha)

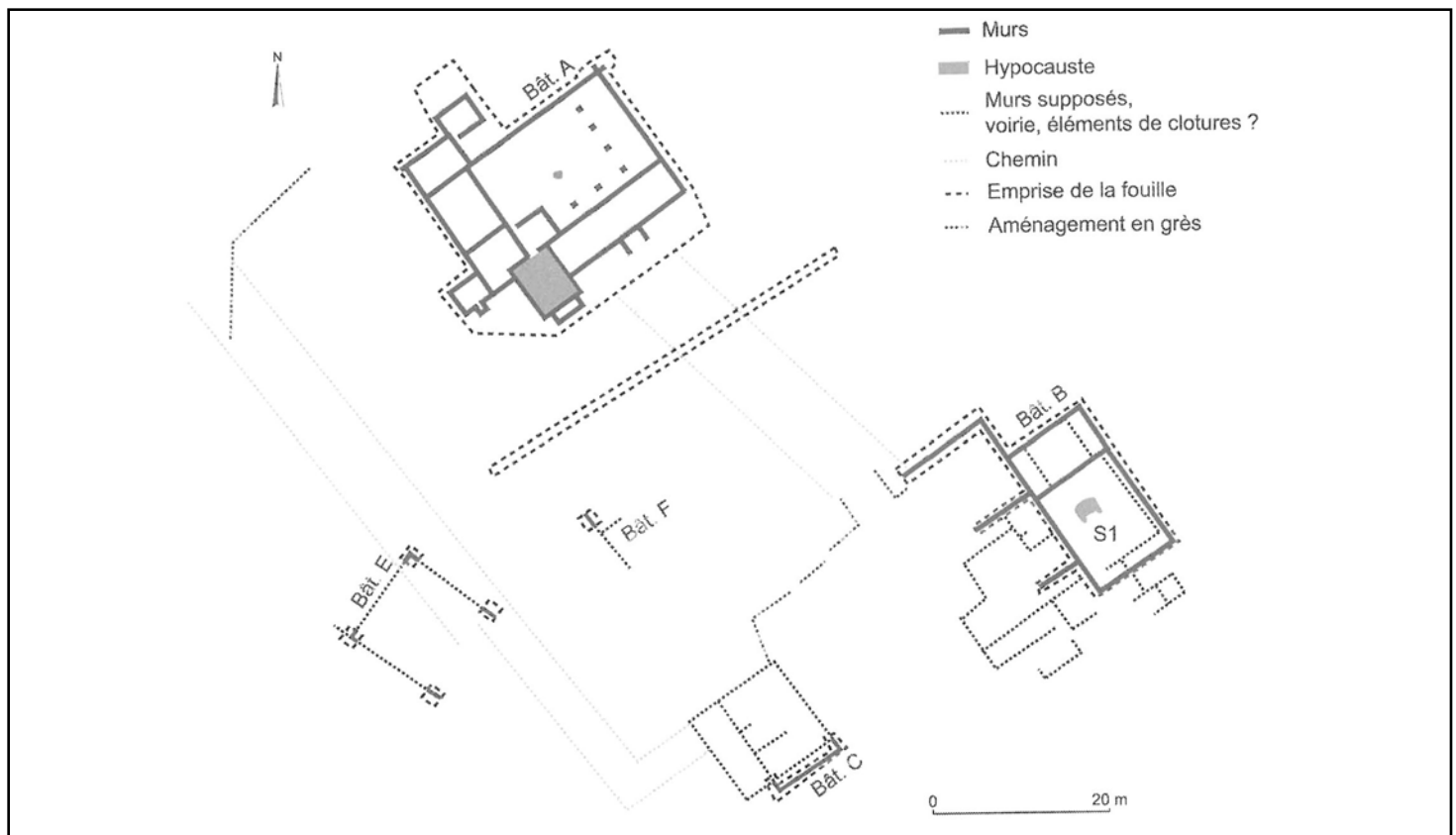
-

Équip. mobiliers

Équip. immobiliers

-

1



Commune Didenheim

Pays  
France

Entité administrative  
Région Alsace

Code site Di.Co.

Lieu-dit Deuxième ZAC des Collines

Responsable d'opération  
A. Mamie ; A. Maudit

Année(s) de fouille  
2008

Type d'opération  
Préventif

Type de documentation  
Rapport de fouille

Mamie A., Maudit A. (dir.), *Didenheim, 2ème ZAC des Collines (Bas-Rhin, Alsace)*, Rapport d'archéologie préventive, Habsheim, ANTEA Archéologie, 2009, 2 vol.

"Le site se trouve sur un interfluve entre l'Ill au Sud et la Doller au Nord. Cette unité topographique présente un relief peu accentué composé de plateaux loessiques, amples et peu disséqués car les entailles en place ont été rapidement comblées par ruissellement par les limons et argiles, ou bien par voie éolienne. L'altitude est peu variable, 275 mètres en moyenne, les talwegs demeurent actifs."

Dans un vaste enclos rectangulaire, l'exploitation comporte plus bâtiments épars. Une habitation au plan complexe. Des annexes de forme et de dimensions différentes et un bâtiment carré peut-être vocation culturelle. Plusieurs puits ont été identifiés.

Des zones de "vide" dans l'enclos pourraient servir de cour et d'espace pour des vergers ou des potagers.

Ferme indigène : -125 - Période augustéenne

Phase 1 : Période augustéenne - milieu du 1er s.

Phase 2 : Milieu du 1er s. - milieu du 11e s.

Phase 3 : Fin 11e s. - milieu 18e s.

Surf. ass. (ha)

3,1

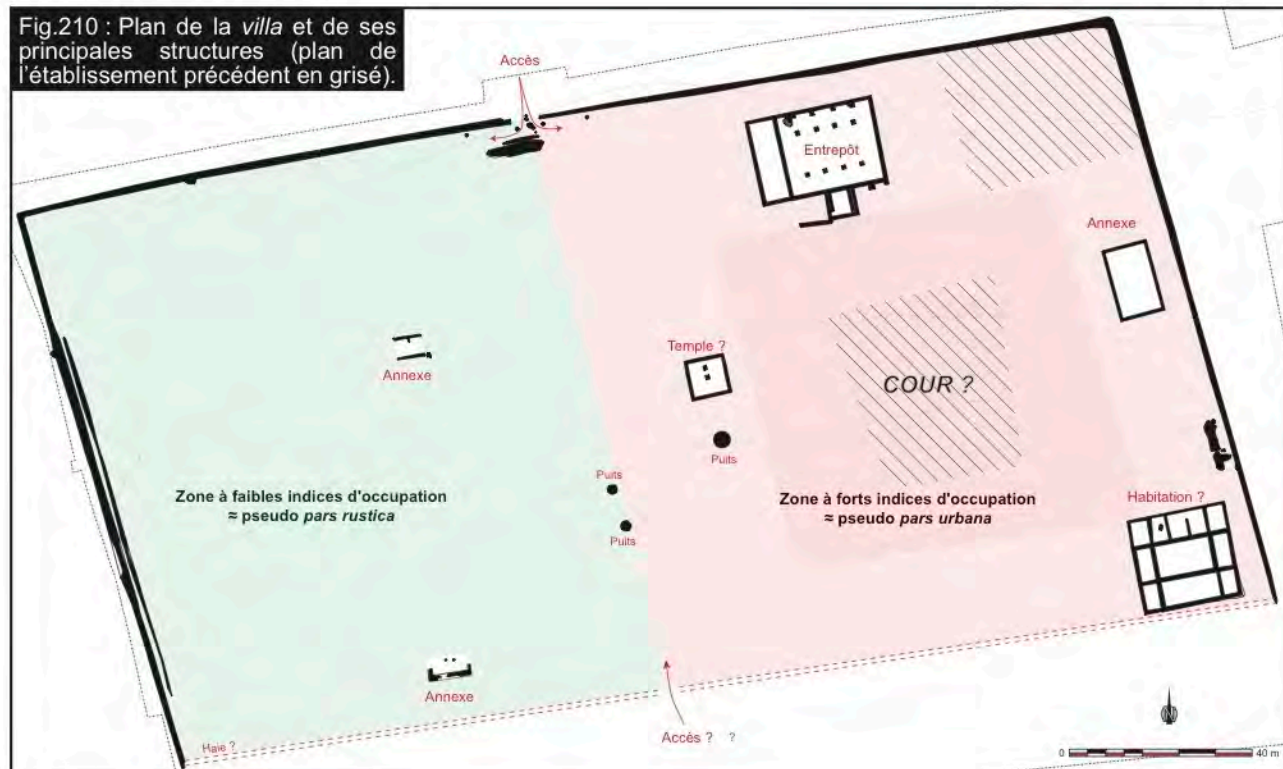
Équip. mobiliers

0

Équip. immobiliers

2

Fig.210 : Plan de la villa et de ses principales structures (plan de l'établissement précédent en grisé).



Commune **Ingenheim**

Lieu-dit **Bannenberg**

Pays  
**France**

Entité administrative  
**Région Alsace**

Code site **In.Ba.**

Responsable d'opération

**F. Latron**

Année(s) de fouille

Type d'opération

**Préventif**

Type de documentation

**Notice**

### Informations inédites L. Jaccottey

Jaccottey L., "Meules de moulins hydrauliques et à traction animale antiques en Bourgogne et en Franche-Comté". Dans : Jaccottey L., Rollier G. (éd.), *Archéologie des moulins hydrauliques, à traction animale et à vent des origines à l'époque médiévale et moderne en Europe et dans le monde méditerranéen. Actes du colloque international, Lons-le-Saunier du 2 au 5 novembre 2011*, Besançon, Presses universitaires de Franche-Comté (Collection Annales Littéraires, 959 ; Série Environnement, sociétés et archéologie, 20), 2016, pp. 729-745.

Une opération préventive a mis en évidence plusieurs structures d'époque romaine appartenant à un établissement rural.

1<sup>er</sup> s. - IV<sup>e</sup> s.

Surf. ass. (ha)

-

Équip. mobiliers

1

Équip. immobiliers

1



Commune Bretteville-l'Orgueilleuse

Code site Br.Ba.

Lieu-dit Le Bas des Prés

Pays  
France

Entité administrative  
Région Basse-Normandie

Responsable d'opération

Année(s) de fouille

Type d'opération

Type de documentation

Ch.-C. Besnard-Vauterin ; K. Chanson

2011

Préventif

Rapport de fouille

Besnard-Vauterin Ch.-C. (dir.), *Bretteville-l'Orgueilleuse, Basse-Normandie, Calvados, Le Bas des Prés, « Lotissement Résidence les Parcs »*. De la ferme à la villa, 1000 ans d'occupation : Évolution d'un domaine agricole de la fin du Premier Âge du Fer à la fin de l'Antiquité, Rapport final d'opération, Cesson-Sévigné, INRAP, 2013, 4 vol.

"Entre Caen et Bayeux, s'étend la Campagne de Caen, zone de grands plateaux recouverts de limons, faiblement inclinés vers l'est et le nord où ils s'interrompent le plus souvent par une falaise littorale. Cet ensemble est recoupé par quelques vallées encaissées et sinueuses où les paysages sont plus variés."

L'emprise de fouille est partielle. Elle a révélée plusieurs bâtiment ainsi qu'une série d'enclos pouvant appartenir à plusieurs phase d'un établissement rural.

1er s. - 11e s.

Surf. ass. (ha)

-

Équip. mobiliers

Équip. immobiliers

19

1



Fig. 22. La phase gallo-romaine 3 (plan A), et la réflexion des collines de la phase 4 (plan B).



Commune **Ménil-Froger**

Pays  
**France**

Entité administrative  
**Région Basse-Normandie**

Code site **Me.Pe.**

Lieu-dit **Petit Parc**

Responsable d'opération  
**F. Cousyn/R. Ferrette ; L. Simon**

Année(s) de fouille  
**2003**

Type d'opération  
**Préventif**

Type de documentation  
**Article**

Ferrette R., Simon L., « Le site du Petit Parc à Ménil-Froger (Orne). De la préhistoire à la villa gallo-romaine », *Revue archéologique de l'Ouest*, 27, 2010, pp. 85-127.

"L'occupation humaine s'est établie à la limite des plaines centrales limoneuses de l'Orne, plus précisément sur la retombée orientale d'un relief surplombant la vallée de la Dieuze et dont le point culminant (221 m) se situe plus à l'ouest, au lieu-dit le Ménil. Sur l'emprise de l'opération, l'altitude oscille d'ouest en est entre 214 et 210 m, la villa étant installée dans la partie supérieure du versant. Le substrat, constitué d'une argile marno-sableuse entrecoupée parfois de filons de calcaire à fossiles, se rattache aux assises crétacées du Bassin Parisien. L'épaisseur de l'humus, peu importante, est en moyenne d'une vingtaine de centimètres."

L'emprise de fouille ainsi que la conservation des vestiges ne permet pas de décrire le plan d'ensemble du site. Un bâtiment à plan complexe correspond à la résidence de l'établissement.

ler s. - IIe s.

Surf. ass. (ha)

-

Équip. mobiliers

Équip. immobiliers

4

-



Figure 2 : Plan général du site du Petit Parc (DAO B. Kerampran/R. Ferrette).

Figure 2: General plan of Petit Parc site.

Leclerc G., « L'établissement rural antique du Grand Herbage à Sées (Orne) », *Revue archéologique de l'Ouest*, 24, 2007, pp. 139-167.

Demarest M., « Le mobilier métallique découvert sur le site antique de Sées « Le Grand-Herbage » (Orne) », *Revue archéologique de l'Ouest*, 24, 2007, pp. 169-189.

L'établissement se situe à 1 km de Sées (Chef-lieu de cité des Sagiens). Il est implanté dans une plaine sédimentaire sur le flanc occidental d'un ruisseau. Situé sur une pente moyenne, l'établissement est construit sur un sol de sable instable et non sur les niveaux calcaires. L'emplacement choisit permet de recevoir l'eau par gravité en provenance d'un aqueduc.

L'établissement possède une « organisation raisonnée ». Les bâtiments à vocation agricole en matériaux périssables sont au nord-est de la cour et respectent le mur d'enceinte. La division entre l'espace économique et fonctionnel et l'espace résidentiel n'est pas marqué directement dans le paysage. Seul cinq trous de poteau situés perpendiculairement au mur de cour nord-ouest laissent penser à une palissade permettant de séparer les rejets domestiques du reste de l'établissement.

La réoccupation du IV<sup>e</sup> siècle se caractérise par un déplacement de l'espace résidentiel et de l'espace économique et fonctionnel vers le nord et l'est.

Phase 1 : Seconde moitié du I<sup>er</sup> s.

Phase 2 : Fin du I<sup>er</sup> s. - II<sup>e</sup> s.

Phase 3 : III<sup>e</sup> s. (abandon)

Phase 4 : IV<sup>e</sup> s. (réoccupation)

Surf. ass. (ha)

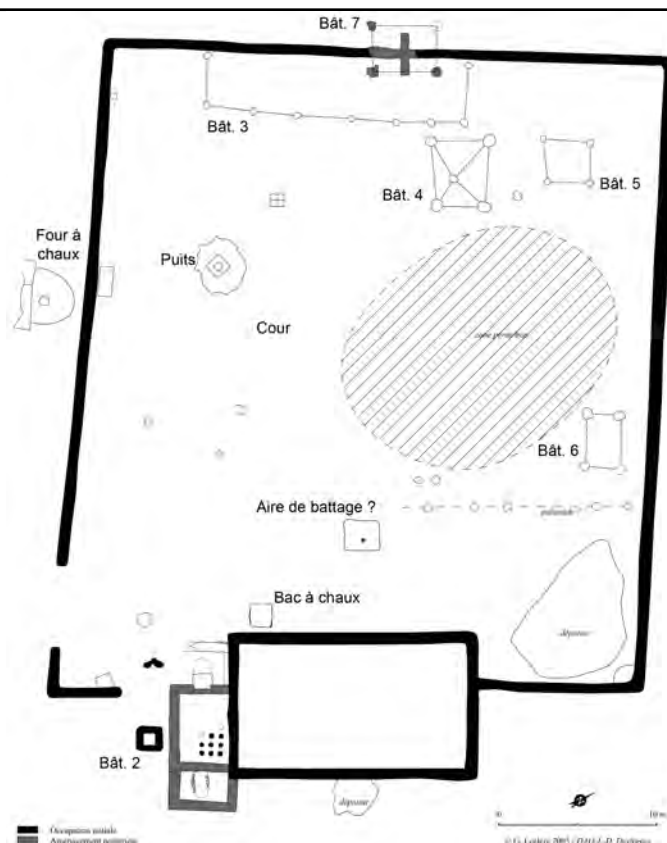
0,3

Équip. mobiliers

12

Équip. immobiliers

7



Commune **Touffréville**  
Lieu-dit **La Saussaye**

Pays  
**France**

Code site **To.Sa.**  
Entité administrative  
**Région Basse-Normandie**

Responsable d'opération  
**N. Coulthard**

Année(s) de fouille  
**1992-...**

Type d'opération  
**Programmé**

Type de documentation  
**Article**

Coulthard N., « Les activités artisanales gallo-romaines à Touffréville (Calvados, France) et quelques réflexions sur leur importance dans le développement du site ». Dans : Polfer M. (dir.), *Artisanat et production artisanales en milieu rural dans les provinces du nord-ouest de l'Empire romain. Actes du colloque organisé à Erpeldange (Luxembourg) les 4 et 5 mars 1999 par le Séminaire d'Etudes Anciennes du centre d'étude universitaire de Luxembourg et Instrumentum*, Montagnac, édition monique mergoïl (Monographies instrumentum, 9), 1999, pp. 165-183.

Berranger M., Coulthard N., Demarest M., Dieudonné-Glad N., Fluzin Ph., « L'artisanat du fer dans la villa de Touffréville (Calvados) à l'époque augusto-claudienne : approches archéométrallurgique et archéométrique », *ArchéoScience*, 38, 2014, pp. 183-203.

L'établissement est situé à mi-hauteur d'un coteau entre les basses vallées de la Dives et de l'Orne.

L'espace résidentiel, comprenant une habitation et des annexes, se trouve dans un enclos. Un porche donne accès à la pars rustica. Plusieurs bâtiments sans ordre apparent sont déployés dans cet espace.

Un très grand bâtiment est situé à l'extérieur de l'établissement.

Début du I<sup>er</sup> s. - début IV<sup>e</sup> siècle

Surf. ass. (ha)

2

Équip. mobiliers

2

Équip. immobiliers

35



Fig. 10 : Un cas remarquable : la villa de Touffréville (Calvados), et ses 4 fours de tuiliers (et fours à chaux, ainsi que forges, à l'ouest) : ci-dessus a) plan d'ensemble, avec les plans réels (en orange) des fours de tuiliers (2 au sud, 2 au nord) ; ci-contre, page de droite : b) plan schématique des différentes structures (symboles oranges pour les fours de tuiliers) (DAO Service Archéologique du CG du Calvados).

Commune **Crain**

Code site **Cr.Bo.**

Lieu-dit -

Pays  
**France**

Entité administrative  
**Région Bourgogne**

Responsable d'opération  
**M. Bonneau**

Année(s) de fouille  
**1977**

Type d'opération  
**Programmé**

Type de documentation  
**Notice**

Collectif, *L'Yonne et son passé: 30 ans d'archéologie. catalogue d'exposition d'Auxerre et Sens, décembre 1989 - juillet 1990*, Auxerre, Comité régional de la Recherche, 1990, 321 p.

Delor J.-P. (dir.), *L'Yonne*, Paris, Académie des Inscriptions et Belles Lettres (CAG, 89/1), 2002, 884 p.

Bâtiment isolé

Fin du Ier s. - milieu du IIIe s.

Surf. ass. (ha)

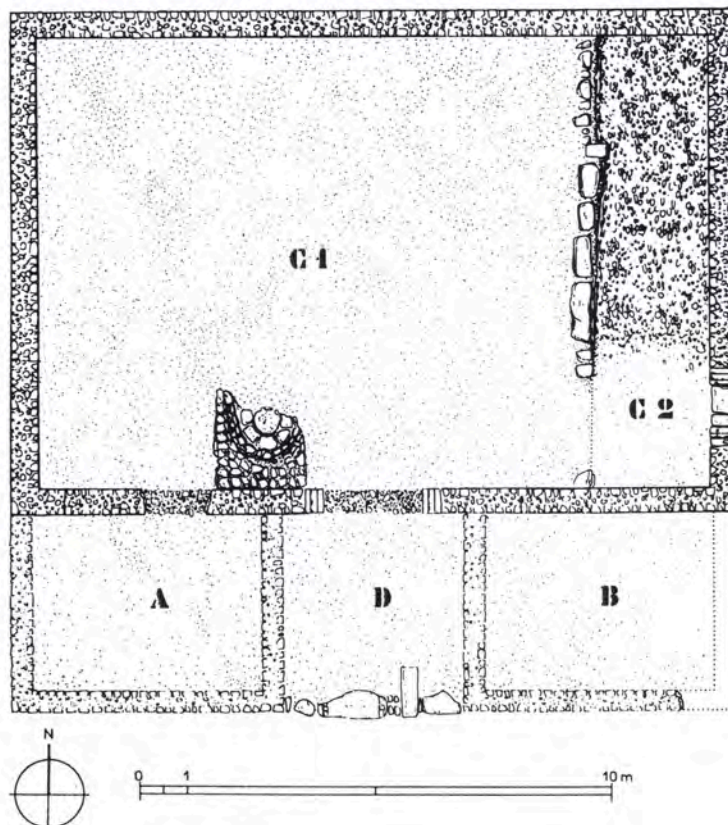
-

Équip. mobiliers

Équip. immobiliers

-

1



Commune Grimault

Code site Gr.Te.

Lieu-dit La Tête de Fer

Pays  
FranceEntité administrative  
Région BourgogneResponsable d'opération  
J. Duchâtel ; E. RouxAnnée(s) de fouille  
1951-1964Type d'opération  
ProgramméType de documentation  
Notice

Collectif, *L'Yonne et son passé: 30 ans d'archéologie. catalogue d'exposition d'Auxerre et Sens, décembre 1989 - juillet 1990*, Auxerre, Comité régional de la Recherche, 1990, 321 p.

Delor J.-P. (dir.), *L'Yonne*, Paris, Académie des Inscriptions et Belles Lettres (CAG, 89/1), 2002, 884 p.

Roux É., *Les établissements ruraux de la région de Noyers-sur-Serein à travers l'étude de l'instrumentum : caractérisation des activités et essai de hiérarchisation*, Tours, Université François Rabelais (Mémoire de Master II, sous la direction de S. Fichtl), 2007, 2 vol.

Site longtemps nommé *villa* de Noyers-sur-Serein, la « Tête de Fer », correspond en réalité à la commune limitrophe de Grimault.

Le site présente un grand bâtiment résidentiel à plan complexe avec les balnéaires séparés. La pars urbana est dissociée de la pars rustica par ce qu'il semble être un porche. Les bâtiments économiques sont organisés selon un plan axial. Ils sont adossés contre le mur d'enceinte du site. Un seul bâtiment est situé en dehors de l'enclos. Des bâtiments présentent une grande pièce principale flanquée de deux pièces annexes et d'une entrée couverte. D'autres bâtiments possèdent des plans plus complexes avec des pièces en enfilade. L'espace "vide" situé à l'arrière de la pars urbana est identifié par les fouilleurs comme une zone de culture (jardin, verger ?).

Pour les fouilleurs une activité vinicole est attestée par des pépins de raisin.

Phase 1 : Première moitié du 1er s.

Phase 2 : Seconde moitié du 1er s. - IIIe s.

Phase 3 : IIIe s. - IVe s.

Surf. ass. (ha)

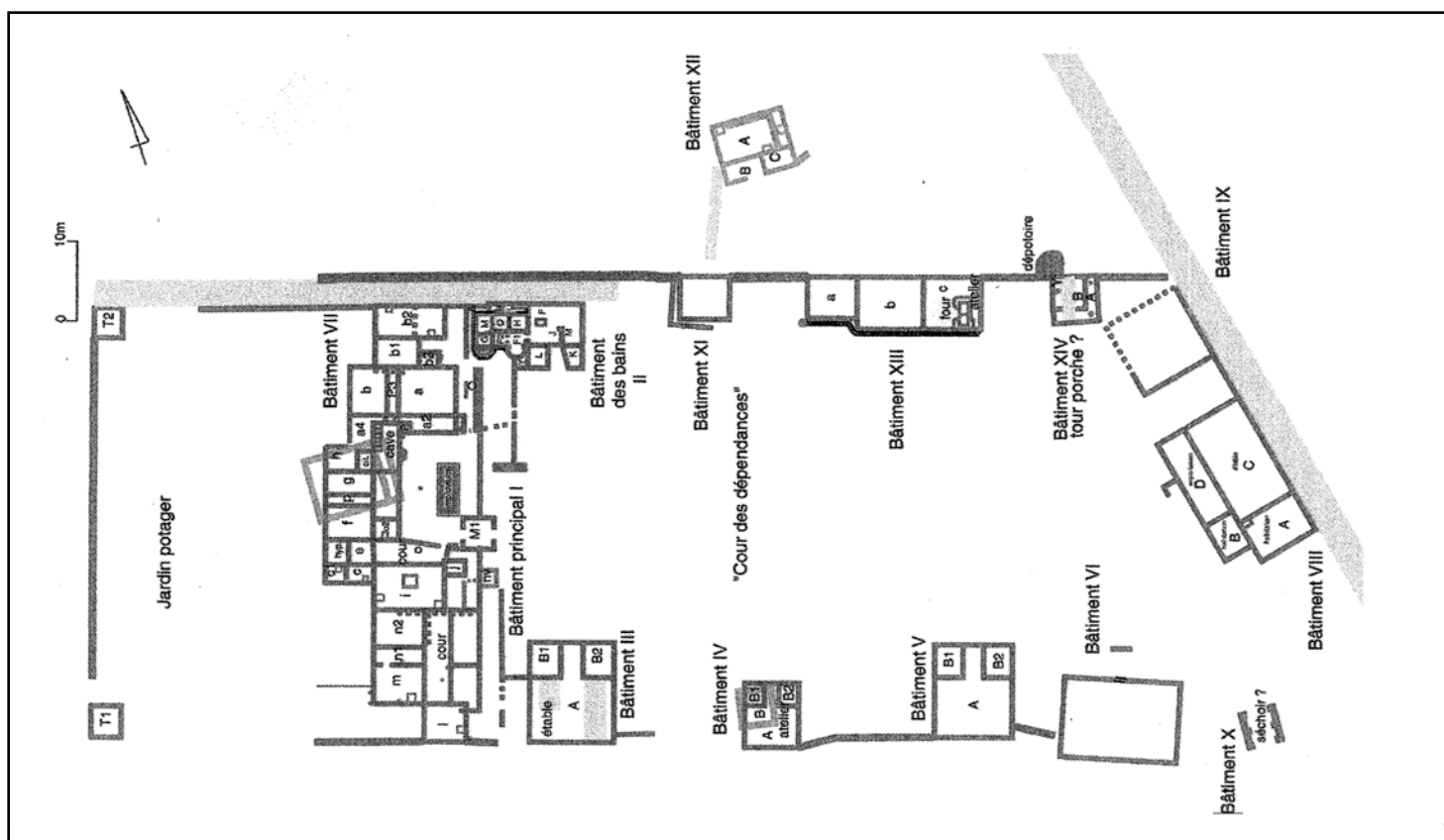
0,9

Équip. mobiliers

26

Équip. immobiliers

3



Commune Longvic

Lieu-dit Ecluse du Romelet

Pays  
France

Entité administrative  
Région Bourgogne

Code site Lo.Ec.

Responsable d'opération  
R. Labeaune

Année(s) de fouille  
2006

Type d'opération  
Préventif

Type de documentation  
Article

Jaccottey L., Labeaune R., « Découverte d'un moulin hydraulique antique à Longvic (côte-d'or) », *Revue archéologique de l'Est*, 59, 2010, pp. 665-668.

Le moulin est situé dans la vallée de l'Ouche, à cinq kilomètres au sud-est de Dijon.

On ne connaît pas l'appartenance du moulin.

Seconde moitié du IIe s. - première moitié du IVe s.

Surf. ass. (ha)

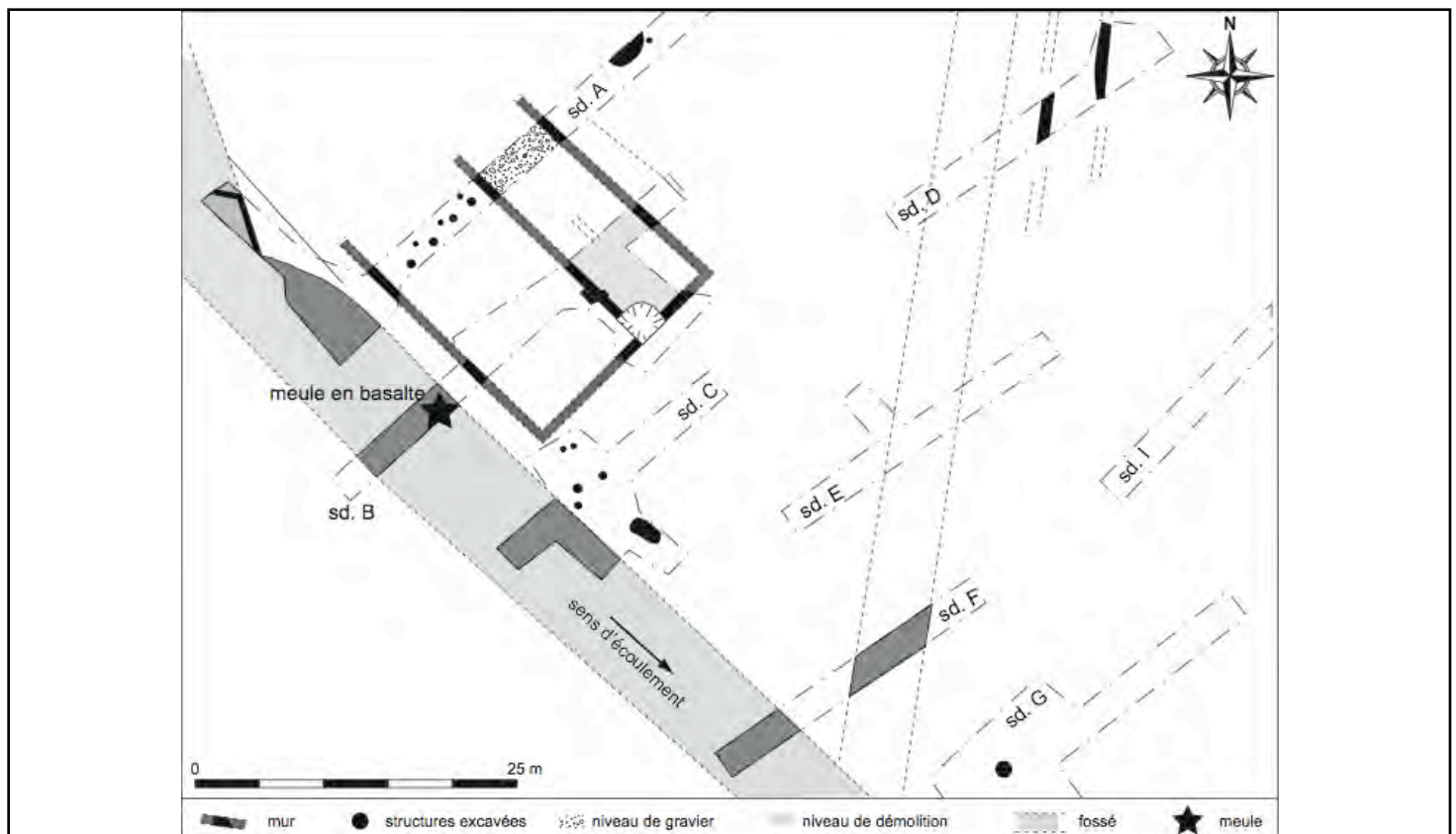
-

Équip. mobiliers

1

Équip. immobiliers

1



Commune Ouges

Code site Ou.Ve.

Lieu-dit Le Vernois

Pays  
France

Entité administrative  
Région Bourgogne

Responsable d'opération  
M.-Y. Roumegoux

Année(s) de fouille  
1988

Type d'opération  
Préventif

Type de documentation  
Notice

Roumegoux M.-Y., Ouges, Le Vernois, *Gallia information*, 1994-1995, p. 109.

L'établissement est situé à proximité de la voie Lyon - Trèves.

L'espace résidentiel possède une habitation de plan rectangulaire avec une galerie de façade (pour son dernier état de construction) et à cheval sur le mur de séparation avec l'espace économique et fonctionnel une possible installation thermique. Une porte donne accès sur l'espace économique et fonctionnel. L'espace économique comprend un bâtiment qui n'est pas interprété. L'élément le plus notable est un bassin.

Ier s. - IIIe s.

Surf. ass. (ha)

-

Équip. mobiliers

Équip. immobiliers

-

1

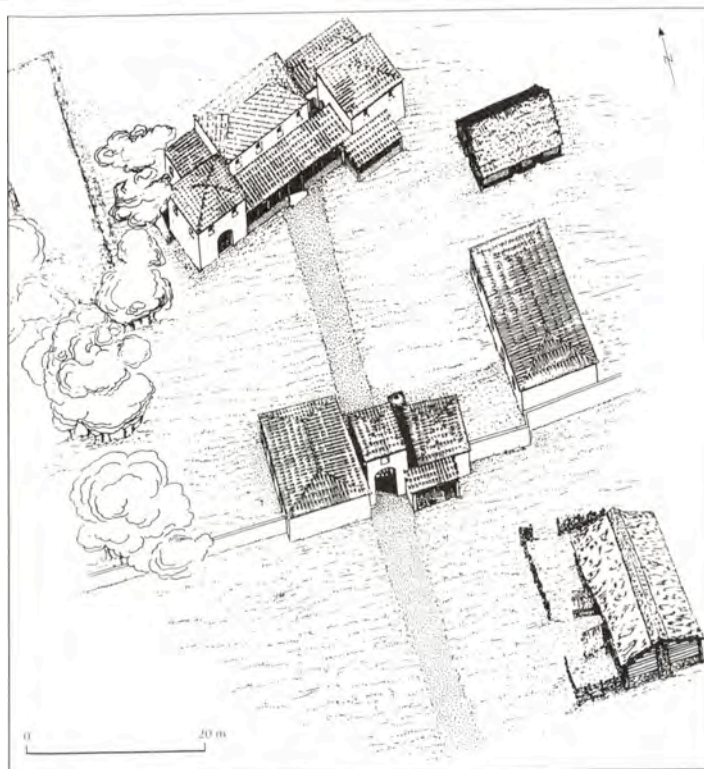


FIG. 21. OUGES, LE VERNOIS  
Essai de restitution de l'ensemble des bâtiments gallo-romains.

Commune **Quetigny**

Code site **Qu.Bo.**

Lieu-dit **Bois de Pierre**

Pays  
**France**

Entité administrative  
**Région Bourgogne**

Responsable d'opération  
**F. Devevey ; M.-A. Widehen**

Année(s) de fouille  
**2012**

Type d'opération  
**Préventif**

Type de documentation  
**Rapport de fouille**

Devevey F., « L'occupation rurale gallo-romaine dans l'Est Dijonnais, quinze années d'archéologie préventive : première synthèse ». Dans : *Programme Rurland : workshop 1 : établissements ruraux du Nord et de l'Est de la Gaule : données récentes, 24-25 mars 2014*, Paris, INHA, 2014, 25 p.

Devevey F. (dir.), *Saint-Apollinaire, Sur le Petit Pré et Quétigny, Bois de pierre, Côte-d'Or, Bourgogne. Occupation rurale gallo-romaine dans l'est dijonnais*, Rapport final d'opération, Dijon, INRAP, 2014, 2 vol.

"Le maillage rural formé par les villas gallo-romaines mises au jour sur les communes de Saint-Apollinaire et Quetigny se situent sur la formation appelée Massif oligocène de Saint-Apollinaire. Ce dernier surplombe les plaines alluviales de l'Ouche et de la Tille. En effet, il culmine à une altitude moyenne de 240 m NGF alors que les vallées alluviales se situent aux alentours de 200 m NGF. Une forte variabilité hydrographique a pu être un frein à l'installation pérenne de petits établissements ruraux au sein de la vallée aux profits des terrains oligocènes moins soumis aux variations hydrographiques."

Le site se compose d'un bâtiment principal sur fondations en dur et de bâtiments et ensembles annexes épars situées devant et sur les côtés du bâtiment résidentiel. Le site est également doté d'une mare.

Phase 1 : Premier Age du Fer

Phase 2 : La Tène - période Augustéenne

Phase 3 : 1er s. - IIe s.

Phase 4 : Fin du IIe s. - IIIe s.

Phase 5 : IIIe s. - IVe s.

Surf. ass. (ha)

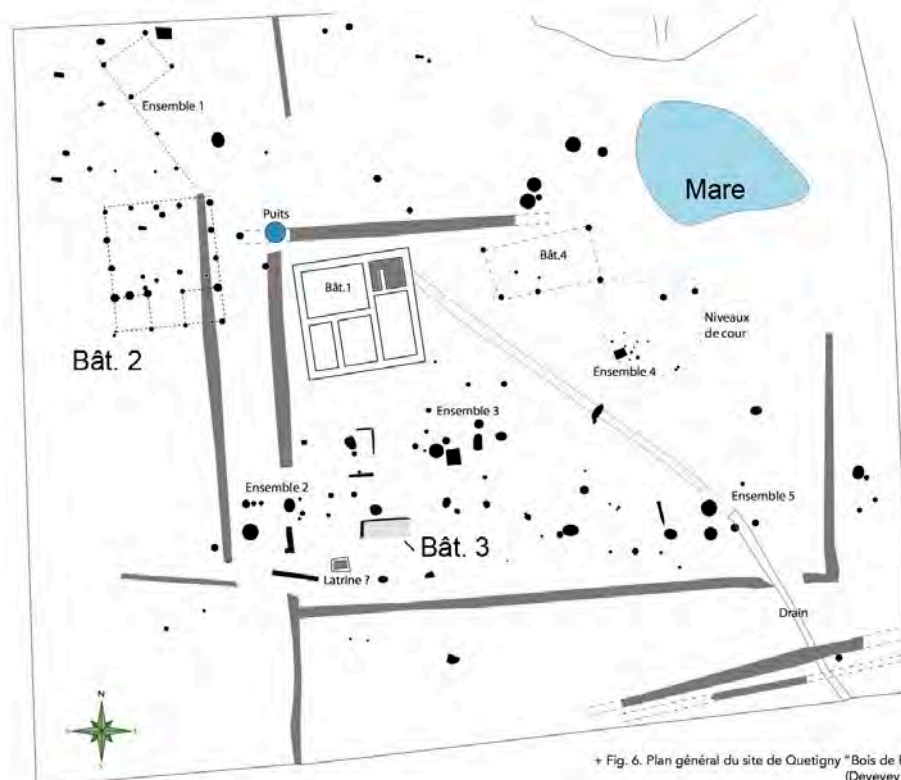
0,2

Équip. mobiliers

7

Équip. immobiliers

3



+ Fig. 6. Plan général du site de Quetigny "Bois de Pierre" (Devevey 2013).



Commune Saint-Apollinaire

Code site Sa.Re.

Lieu-dit La Rente Sully

Pays  
France

Entité administrative  
Région Bourgogne

Responsable d'opération

Année(s) de fouille

Type d'opération

Type de documentation

P. Chopelain

Préventif

Notice

#### Informations inédites L. Jaccottey

Jaccottey L., "Meules de moulins hydrauliques et à traction animale antiques en Bourgogne et en Franche-Comté". Dans : Jaccottey L., Rollier G. (éd.), *Archéologie des moulins hydrauliques, à traction animale et à vent des origines à l'époque médiévale et moderne en Europe et dans le monde méditerranéen. Actes du colloque international, Lons-le-Saunier du 2 au 5 novembre 2011*, Besançon, Presses universitaires de Franche-Comté (Collection Annales Littéraires, 959 ; Série Environnement, sociétés et archéologie, 20), 2016, pp. 729-745.

Un diagnostic a abordé la pars rustica d'un établissement rural (une villa ?).

Ier s. - IVe s.

Surf. ass. (ha)

-

Équip. mobiliers

Équip. immobiliers

1

1

Pas d'image

Commune Saint-Apollinaire

Code site Sa.Pe.

Lieu-dit Sur le Petit Pré

Pays  
France

Entité administrative  
Région Bourgogne

Responsable d'opération  
F. Devevey ; M.-A. Widehen

Année(s) de fouille  
2012

Type d'opération  
Préventif

Type de documentation  
Rapport de fouille

Devevey F. (dir.), *Saint-Apollinaire, Sur le Petit Pré et Quétigny, Bois de pierre, Côte-d'Or, Bourgogne. Occupation rurale gallo-romaine dans l'est dijonnais*, Rapport final d'opération, Dijon, INRAP Grand Est Sud, 2014, 2 vol.

Devevey F., « L'occupation rurale gallo-romaine dans l'Est Dijonnais, quinze années d'archéologie préventive : première synthèse ». Dans : *Programme Rurland : workshop 1 : établissements ruraux du Nord et de l'Est de la Gaule : données récentes, 24-25 mars 2014*, Paris, INHA, 2014, 25 p.

"Cette zone de faible relief offre un paysage plutôt monotone caractérisé par la présence de nombreuses zones humides et d'un ancien réseau hydrographique aujourd'hui comblé et localisé dans les zones basses. Actuellement les cours d'eau présents aux alentours du site se résument à quelques ruisseaux généralement canalisés dans des fossés parcelaires. Ces cours d'eau sont des affluents de la rivière du Bas Mont, elle-même affluent de la Norges. D'une manière générale, l'ensemble du réseau hydrographique se raccorde au système du bassin versant de la Saône." "Au lieu dit « Sur le Petit Pré » sur la commune de Saint-Apollinaire, la topographie de l'emprise archéologique correspond à une petite butte. Ce relief, sans doute légèrement plus marqué à l'époque gallo-romaine, a conditionné la mise en place des différents dépôts sédimentaires, mais également motivé l'implantation des aménagements anthropiques."

"La partie nord du décapage a livré un ensemble de bâtiments, constitué de la partie résidentielle et d'un bâtiment annexe qui pourrait avoir été utilisé comme balnéaire. Au devant de ces deux bâtiments, une tour-porche marquait la limite entre les pars urbana et rustica. La pars rustica s'étendait au sud des bâtiments d'habitation. Elle regroupait un ensemble de bâtiments sur trous de poteau et de structures fossoyées. Si les bâtiments agricoles semblaient se développer sur la partie ouest du site, cette vision peut avoir été tronquée si l'on considère qu'un décapage plus extensif vers l'est et le sud aurait permis la découverte d'autres bâtiments."

1er s. - IIe s.

Surf. ass. (ha)

0,7

Équip. mobiliers

Équip. immobiliers

5

12



+ Fig. 9. Plan général du site de Saint-Apollinaire "Sur le Petit Pré" (Devevey 2013).

Commune **Tresnay**

Code site **Tr.Va.**

Lieu-dit **La Varenne de Chavannes**

Pays  
**France**

Entité administrative  
**Région Bourgogne**

Responsable d'opération

Année(s) de fouille

Type d'opération

Type de documentation

**M. Zabeo**

-

**Préventif**

**Article**

Zabeo M., L'établissement rural antique de "La Varenne de Chavannes" à Tresnay (58) : résultat préliminaire, poster réalisé lors du XIe colloque AGER.

Durant la première phase 1, le type d'occupation n'est pas certifié, culte ?

Fin du Ier s. - IIIe s.

Au début du IIe s. le site subi un profond remaniement. plusieurs bâtiments de même plan sont construits autour d'un espace libre. Une palissade les entours. Deux vastes fosses sont aménagées aux extrémités de l'établissement. Un réseaux fossoyé prend en charge l'évacuation de l'eau.

Surf. ass. (ha)

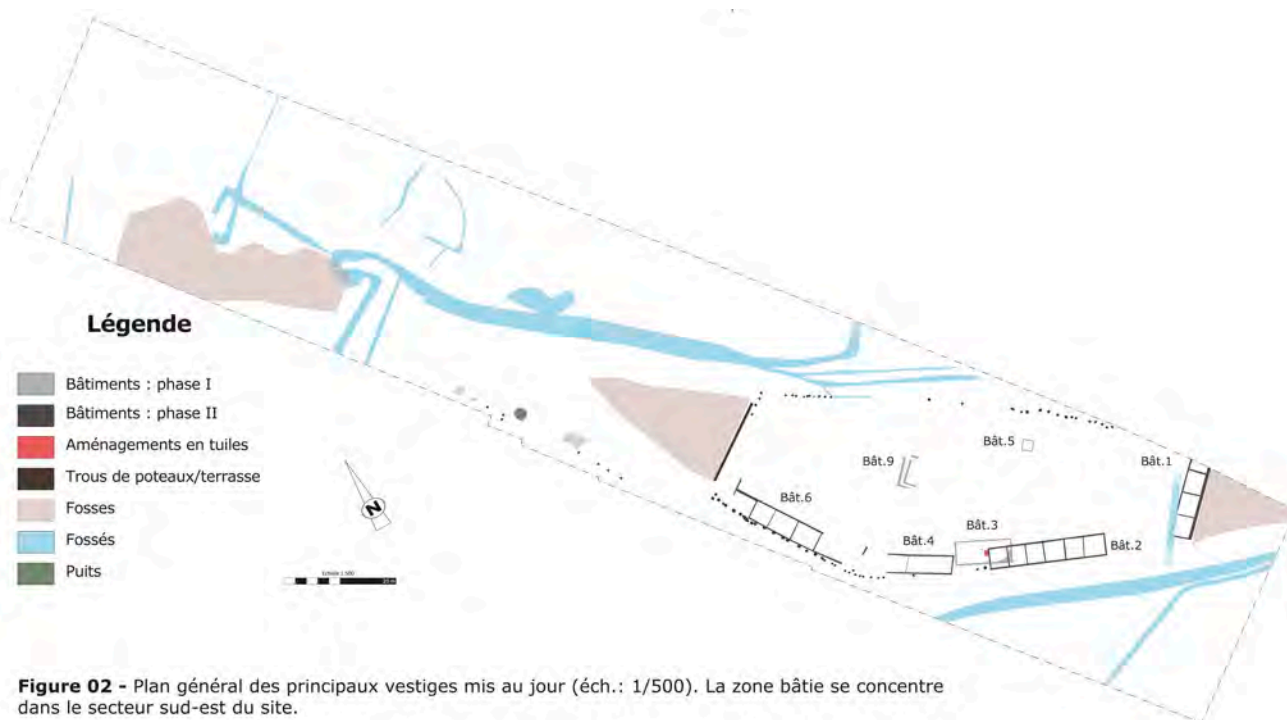
1

Équip. mobiliers

Équip. immobiliers

-

5



Commune Varois-et-Chaignot

Code site Va.Ep.

Lieu-dit Les Epenottes

Pays  
France

Entité administrative  
Région Bourgogne

Responsable d'opération  
Ch. Card ; N. Tisserand

Année(s) de fouille  
2002

Type d'opération  
Préventif

Type de documentation  
Rapport de fouille

Devevey F., « L'occupation rurale gallo-romaine dans l'Est Dijonnais, quinze années d'archéologie préventive : première synthèse ». Dans : *Programme Rurland : workshop 1 : établissements ruraux du Nord et de l'Est de la Gaule : données récentes, 24-25 mars 2014*, Paris, INHA, 2014, 25 p.

Card Ch. (dir.), *Varois-et-Chaignot, Les Épenottes (21, Bourgogne)*, Rapport final d'opération, Dijon, INRAP, 2004, 255 p.

"La totalité du projet s'inscrit dans une zone légèrement vallonnée situé au nord est de l'agglomération dijonnaise formée de plissements calcaires peu élevés, s'ouvrant sur la vallée des « Tilles » à l'est et au sud-est et sur la plaine bressane et le val de Saône au sud. L'ensemble est dominé du nord ouest au sud ouest par le plateau de Langres et les plateaux calcaires de la Côte bourguignonne." "Le site des « Épenottes » est situé à 6 km à l'est de Dijon au sommet et sur le versant est d'une colline de faible amplitude dont les pentes très adoucies sont limitées par deux ruisseaux aux débits irréguliers."

L'établissement s'inscrit dans un enclos. La résidence en pierre et en matériaux périssables domine une cour dans laquelle sont disposés plusieurs bâtiments en matériaux périssables. La pars rustica est fermée en face de l'habitation par une mare. Des enclos situés à l'arrière de l'habitation peuvent former de petites parcelles pouvant accueillir des vergers et des potagers.

Période augustéenne - IVe s.

Surf. ass. (ha)

1,5

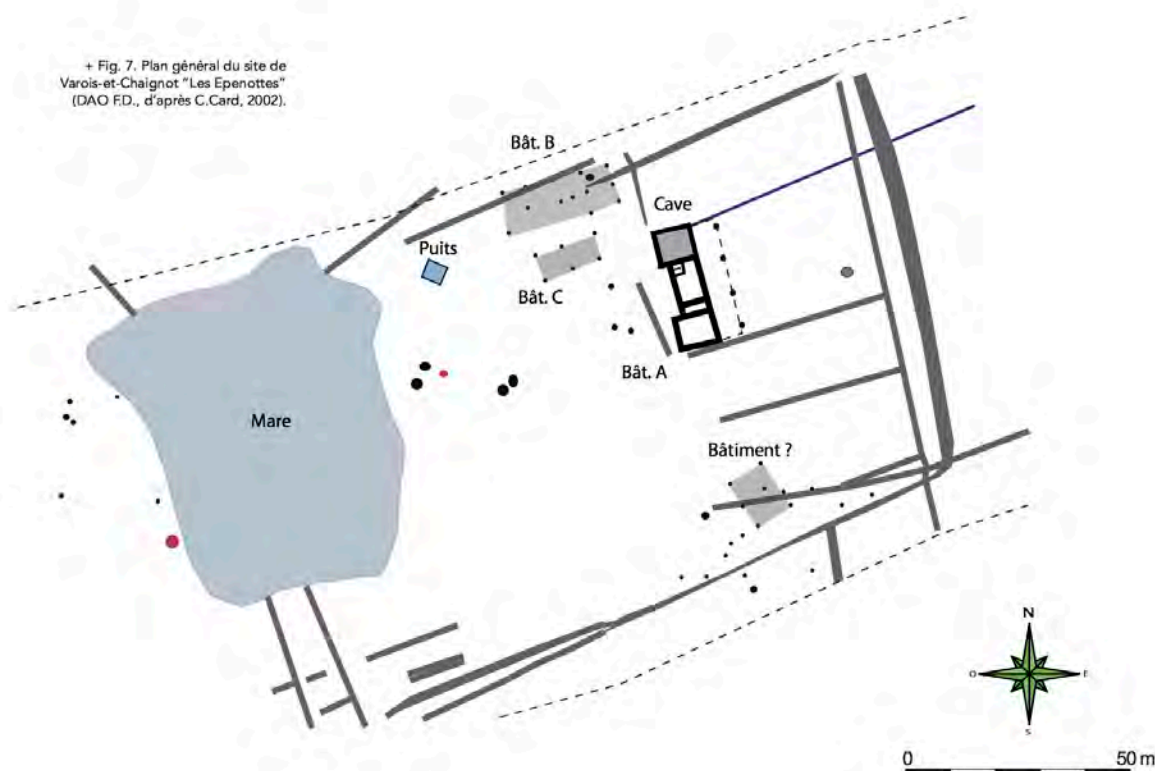
Équip. mobiliers

8

Équip. immobiliers

2

+ Fig. 7. Plan général du site de Varois-et-Chaignot "Les Epenottes" (DAO F.D., d'après C.Card, 2002).



Commune Bais

Pays  
France

Entité administrative  
Région Bretagne

Code site Ba.Bo.

Lieu-dit Bourg Saint-Pair

Responsable d'opération  
D. Pouille ; F. Labaune-Jean

Année(s) de fouille  
2009-2010

Type d'opération  
Préventif

Type de documentation  
Rapport de fouille

Pouille D. (dir.), *Bais (Ille-et-Vilaine - Bourg Saint-Pair. Un domaine rural de la campagne des Riedons*, Rapport final d'opération, Cesson-Sévigné, INRAP, 2011, 519 p.

Le site archéologique se trouve sur le versant sud d'un petit plateau qui culmine à 79m et présente une légère pente vers le sud-est.

L'espace nord correspond à la pars urbana. Elle semble délimitée par un mur de la pars rustica à plan axial. Deux grands bâtiments marquent l'entrée de la pars rustica à l'est et à l'ouest. A l'est, la pars rustica ouvre également sur un espace cultuel.

Fin du 1er s. av. J.-C. - IVe s.

Surf. ass. (ha)

2

Équip. mobiliers

8

Équip. immobiliers

6



Fig. 137 Proposition de schéma du domaine de Bais © Stéphane Jeax, Inrap

Commune Cesson-Sévigné

Code site Ce.Ch.

Lieu-dit La Chapelle

Pays  
France

Entité administrative  
Région Bretagne

Responsable d'opération

Année(s) de fouille

Type d'opération

Type de documentation

AFAN

1996

Préventif

Article

Pouille D., Labaune F., « L'Atelier de verrier antique de Cesson-Sévigné ». Dans : Nenna M.-D. (dir.), *La route du verre. Ateliers primaires et secondaires du second millénaire av. J.-C. au Moyen-Âge*, Lyon, Maison de l'Orient Méditerranéen-Jean Pouilloux (Travaux de la maison de l'Orient Méditerranéen, 33), 2000, p. 125-146.

Pouille D., Béguin F., Labaune F., Jean S., « Un atelier rural de verriers gallo-romain en Ille-et-Vilaine », *Archéologia*, 343, 1998, p. 44-49.

L'établissement est situé sur un petit plateau qui culmine à 80 mètres, dominant à la fois la vallée de la Vilaine et le centre supposé de la ville antique de Renne.

IIe s. - IIIe s.

L'établissement de Cesson-Sévigné comporte un complexe thermal du IIe siècle dont l'espace de service est occupé par un atelier de verrier au IIIe siècle. L'érosion trop importante du site empêche de comprendre son organisation générale. Seul l'espace thermal est suffisamment épargné pour être étudié.

Surf. ass. (ha)

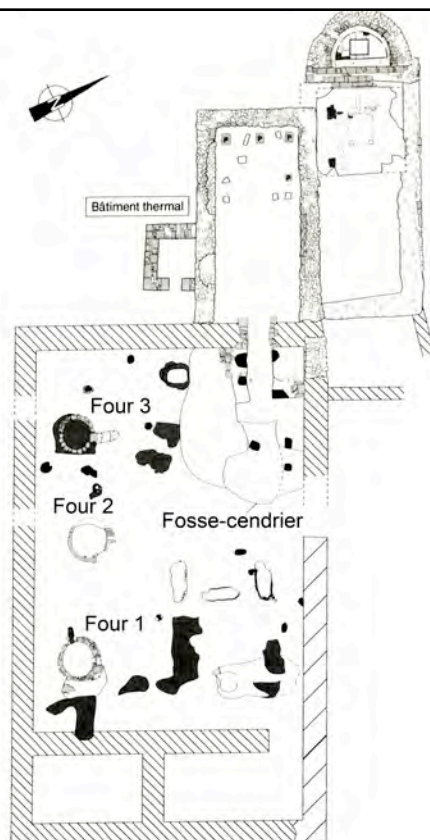
-

Équip. mobiliers

Équip. immobiliers

-

4



Commune **Montgermont**  
Lieu-dit **ZAC Les Petits Prés**

Pays  
**France**

Entité administrative  
**Région Bretagne**

Code site **Mo.Pe.**

Responsable d'opération  
**A. Le Martret**

Année(s) de fouille  
**2013**

Type d'opération  
**Préventif**

Type de documentation  
**Article**

Le Martret A., Bron G., Lotton A.-M., « Montgermont (35), ZAC Les Petits Prés, un établissement rural gallo-romain de la région rennaise », *Aremorica*, 7, 2015, pp. 107-130.

A 6 km au nord de Rennes, proche de la voie Condate (Rennes) à Fanum Martis (Corseul). Deux possibles agglomérations secondaires sont dans les 5 km autour du site. Le tissu rural de la zone est dense.

C'est surtout la pars urbana qui a été reconnues. Elle se tient dans un enclos de 3300 m<sup>2</sup> environ. A sa phase d'extension maximal le bâtiment résidentiel comporte un balnéaire.

La pars urbana comprend un petit bâtiment pouvant correspondre à un temple et un possible porche qui sépare la pars urbana à la pars rustica. A partir de la seconde phase du site, un chemin relie la villa à la voie vers Rennes.

Phase 1 : Dernier tiers du Ier s. - Milieu du IIe s.

Phase 2 : Milieu du IIe s. - IVe s.

Phase 3 : IVe s. - début Ve s.

Surf. ass. (ha)

-

Équip. mobiliers

Équip. immobiliers

2



Castella D., « Moulin hydraulique gallo-romain d'Avenches « en Chaplix » », *Cahier d'archéologie Romande*, 62, 1994, 155 p.

Provost M., *Le Loiret*, Paris, Académie des Inscriptions et Belles Lettres (CAG, 45), 1988, 249 p. (pp. 53-54)

Le moulin est situé en contre bas d'un coteau.

Le moulin est dans les environs de l'importante villa de Beaulieu, dont d'anciennes fouilles ont mis au jour très certainement la pars urbana (bassin circulaire, hypocauste).

1er - IVe s.

Surf. ass. (ha)

Équip. mobiliers

Équip. immobiliers

1

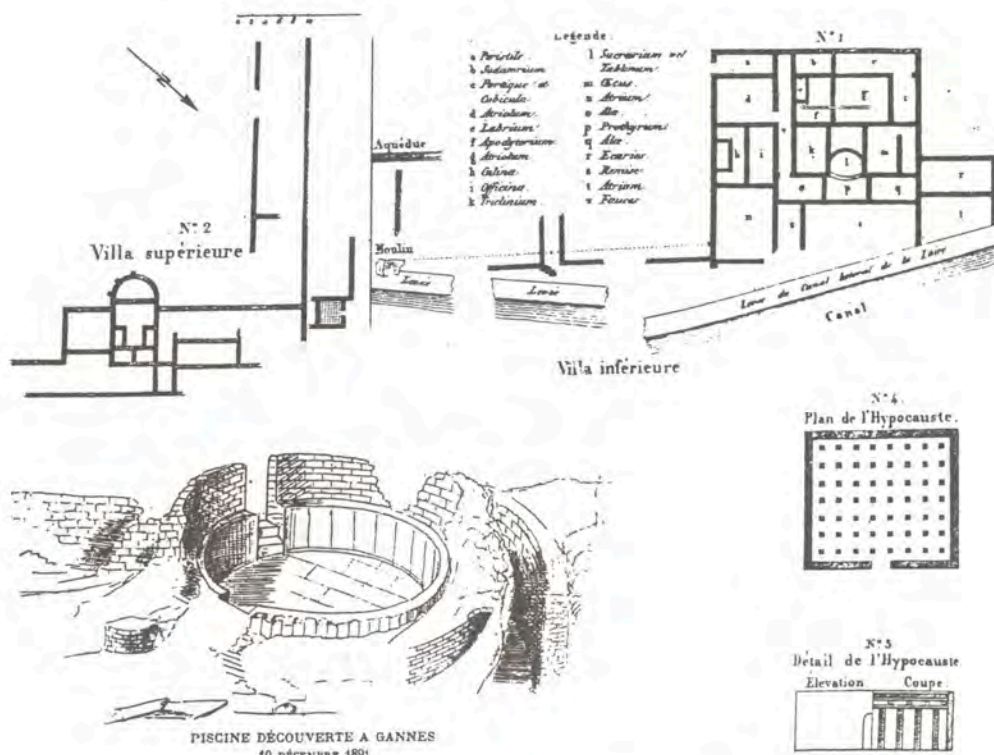


Fig. 8 - Fouilles de Gannes : a) villas découvertes en 1840 ; b) Piscine en 1891 ; c) Hypocauste (1902).



Commune Langeais

Pays  
France

Entité administrative  
Région Centre

Code site La.Be.

Lieu-dit Béziaux

Responsable d'opération  
Th. Guiot

Année(s) de fouille  
1999-2000

Type d'opération  
Préventif

Type de documentation  
Rapport de fouille

Guiot Th., Couvin F., Blanchard Ph., « Le site antique (Ier-IIIe s.) des « Béziaux » à Langeais (Indre-et-Loire) », *Revue archéologique du Centre de la France*, 42, 2003, pp. 75-119.

Guiot Th. (dir.), *L'établissement antique des « Béziaux » à Langeais (Indre-et-Loire)*, Document Final de Synthèse, Orléans, INRAP, 2002, 199 p.

L'établissement est situé sur la rive droite de la Loire, à l'extrémité d'un plateau qui domine la plaine alluviale. Le substrat est surtout composé d'argiles à silex du Sénonien. Proche de la voie Angers-Tours.

L'emprise de fouille a révélée un grand bâtiment au nord de plan centré et au sud un grand enclos avec un bâtiment proche mais à l'extérieur, un bâtiment à cheval sur le mur et un dernier à l'intérieur. L'enclos correspondrait à la pars rustica de l'établissement. Le bâtiment à cheval correspondrait à l'entrée de l'enclos (porche). Bâtiment sur poteaux dans l'enclos, mais trop mal conservés pour être interprétés.

Phase 1 : Seconde moitié du Ier s.

Phase 2 : Fin du Ier s. - deuxième quart du IIe s.

Phase 3 : deuxième quart du IIe s. - milieu du IIIe s.

Surf. ass. (ha)

Équip. mobiliers

Équip. immobiliers

0

4



Commune Mer

Code site Me.Be.

Lieu-dit Beaudisson

Pays  
France

Entité administrative  
Région Centre

Responsable d'opération  
F. Couvin ; T. Boucher

Année(s) de fouille  
2013

Type d'opération  
Préventif

Type de documentation  
Rapport de fouille

Couvin F. (dir.), *Mer, Loir-et-Cher, « Beaudisson ». La villa de Beaudisson*, Rapport de fouille, Pantin, INRAP, 2013, 2 vol.

"Le site archéologique de Beaudisson se trouve en surplomb de la résurgence de la Fontaine de Baudisson, au lieu-dit Meurt-de-Faim de la carte géologique. Il se situe sur le plateau qui domine le versant oriental du vallon de la Tronne, à une altitude moyenne de 100 m NGF."

"Dans sa phase d'extension maximum, dans le courant du II<sup>e</sup> et jusque dans la première moitié du III<sup>e</sup> s., la villa de Beaudisson présente un plan quadrangulaire structuré, de 5 100 m<sup>2</sup>, au sein duquel trois espaces ont pu être individualisés." Un enclos correspond à la pars urbana comportant le bâtiment résidentiel. Il débouche par un porche sur une cour flanquée de deux grands bâtiments économiques. L'enclos résidentiel est installé contre un enclos "vide" de structure pouvant correspondre à une zone de culture.

Phase 1 : Occupation protohistorique

Phase 2 : I<sup>er</sup> s.

Phase 3 : II<sup>e</sup> s. - III<sup>e</sup> s.

Phase 4 : IV<sup>e</sup> s.

Surf. ass. (ha)

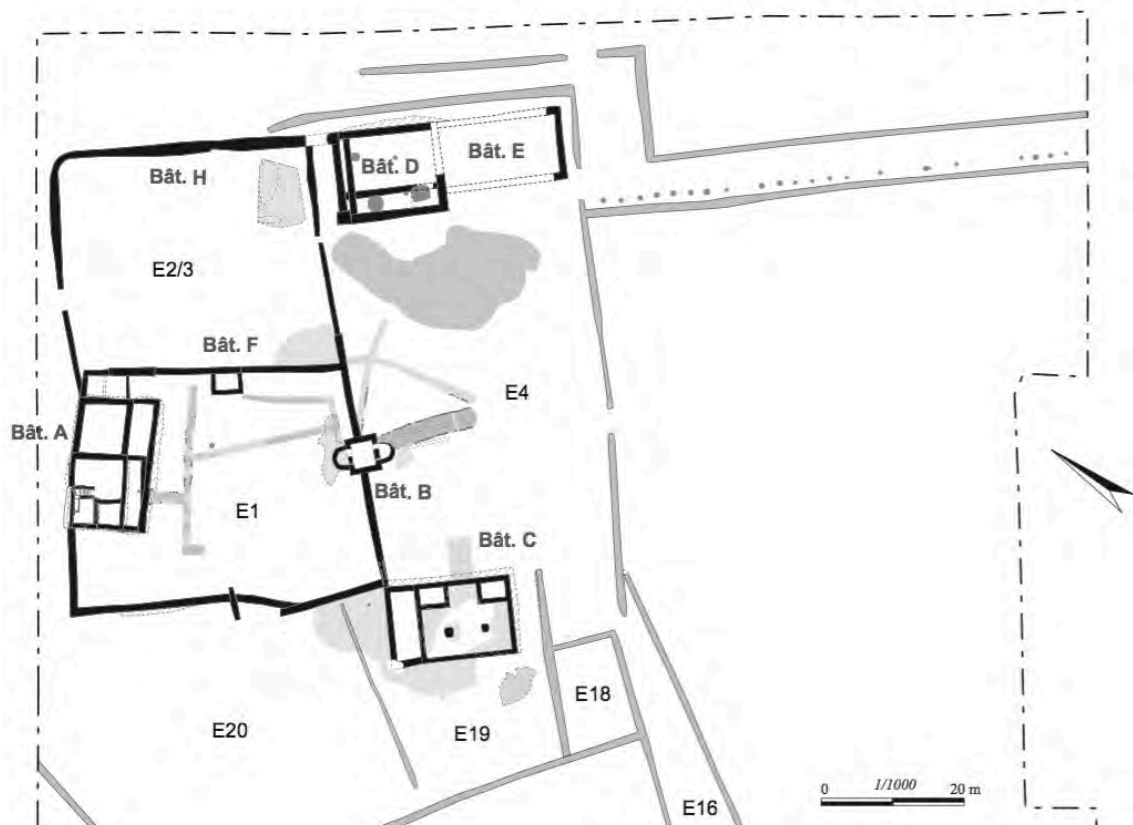
0,5

Équip. mobiliers

23

Équip. immobiliers

7



Commune Mer

Lieu-dit La Gueule II

Pays  
France

Entité administrative  
Région Centre

Code site Me.Gu.

Responsable d'opération

F. Couvin

Année(s) de fouille

2011

Type d'opération

Préventif

Type de documentation

Article

Couvin F., « Mise en évidence de deux fosses à fumure sur le site antique de Mer « La Gueule II » », *Site de l'association AGER*, mis en ligne le 22 août 2013, 2013, non paginé.

L'établissement est implanté en bordure du plateau de la Petite Beauce qui domine la vallée de la Loire au nord.

Au Bas-Empire, les bâtiments maçonnés sont squattés et de nouveaux bâtiments en matériaux périssables sont construits. Durant cette période les fouilles ont repérées au moins deux unités d'habitats, une dizaine d'annexes et des appentis. L'établissement fait un peu moins de 5000 m<sup>2</sup> à l'Antiquité tardive.

Phase 1 : 1er s. - début du IVe s.

Phase 2 : IVe s.

Surf. ass. (ha)

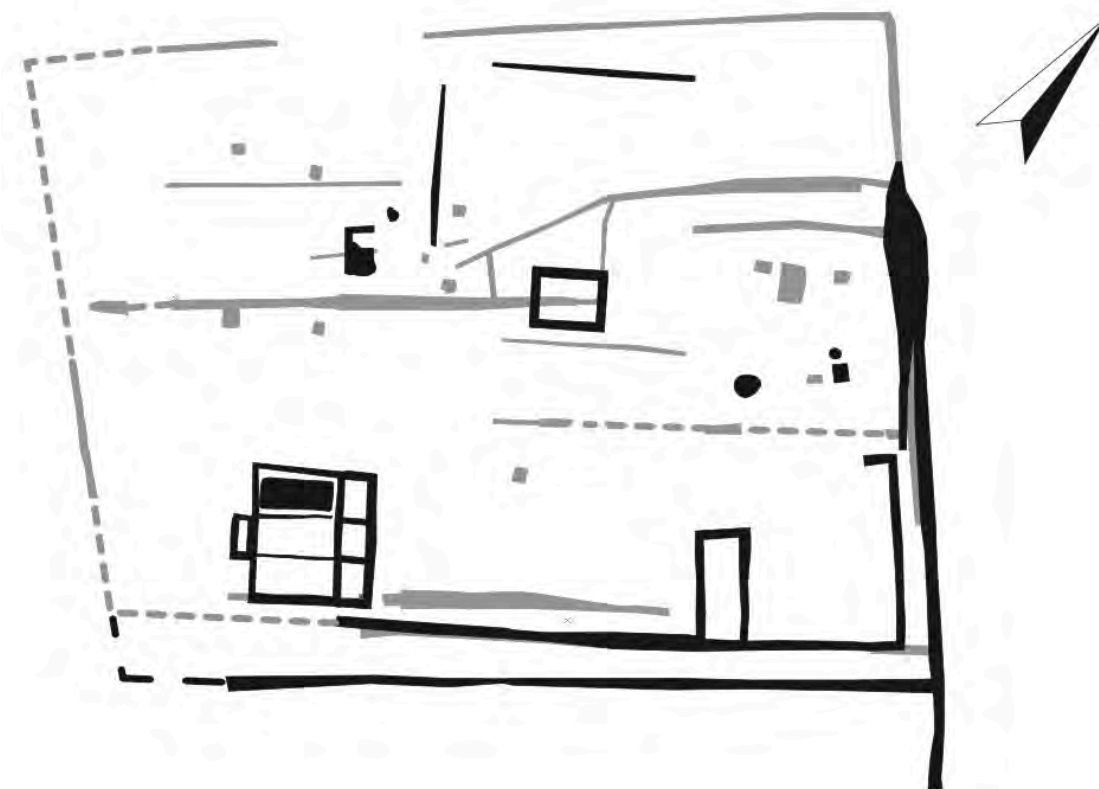
0,5

Équip. mobiliers

Équip. immobiliers

-

3



Commune **Neuvy-le-Roi**  
Lieu-dit **Les Rigaudières**

Pays  
**France**

Entité administrative  
**Région Centre**

Code site **Ne.Ri.**

Responsable d'opération  
**F. Couvin**

Année(s) de fouille  
**2000**

Type d'opération  
**Préventif**

Type de documentation  
**Rapport de fouille**

Couvin F., Juge P. (dir.), *Neuvy-le-Roi. L'établissement rural antique, « Les Rigaudières »*, Document Final de Synthèse, Orléans, INRAP, 2003, 36 p., 20 pl.

Le site est sur un rebord de plateau, un ruisseau est à 150 m en contrebas.

L'emprise de la fouille ainsi que la mauvaise conservation des vestiges ne permet pas de comprendre l'organisation générale du site.


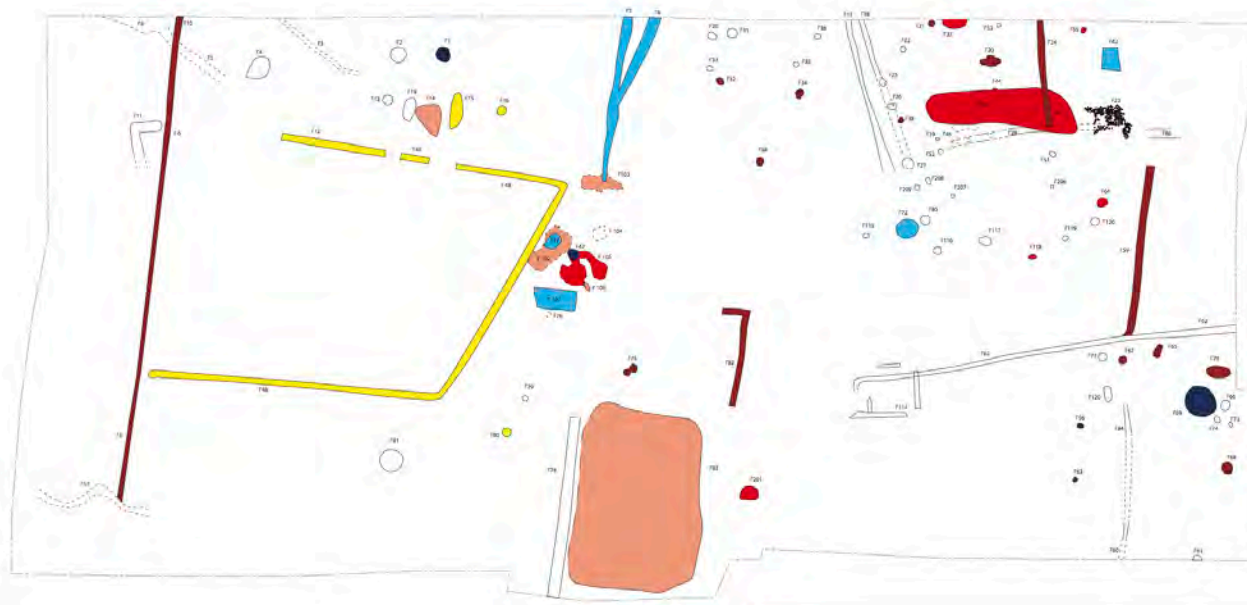
1er s. - IIe s.

Surf. ass. (ha)

Équip. mobiliers

Équip. immobiliers

1



Commune **Parçay-Meslay**  
Lieu-dit **La Roche Deniau**

Pays  
**France**

Entité administrative  
**Région Centre**

Code site **Pa.Ro.**

Responsable d'opération  
**N. Fouillet ; F. Yvernault et N. Fouillet**

Année(s) de fouille  
**2004**

Type d'opération  
**Préventif**

Type de documentation  
**Rapport de fouille**

Fouillet N., Cowin F., Fontaine A., Riquier S., *A28. Parçay-Meslay (Indre-et-Loire), « La Roche Deniau »*, Rapport final d'opération, Orléans, INRAP, 2004, 2 vol.

"Le territoire communal offre un relief homogène, monotone, inscrit en rebord de plateau surplombant d'une cinquantaine de mètres la vallée du fleuve. La seule discontinuité notable est un profond talweg, d'axe nord-sud, creusé par le ruisseau de la Bédouire, petit affluent direct de la Loire. Le site de « La Roche-Deniau » s'inscrit dans le premier tiers amont du cours de la Bédouire. Il est situé dans la partie haute du versant occidental de la vallée, à quelques centaines de mètres du ruisseau. Sous le niveau de terre arable d'une épaisseur de 0,20/0,30 m, le substrat géologique est composé de limons bruns des plateaux (LP), reposant sur des sables argileux orangés renfermant des galets, rognons de silex et de meulières."

Après des enclos laténiens et un établissement romain précoce, le site se développe durant ses phases 4 et 5.

À la phase 5 le site connaît son extension maximale. La pars urbana "est principalement constituée de trois bâtiments aménagés dans un enclos maçonné rectangulaire de 37,30 m sur 53,30 m (2000 m<sup>2</sup> environ). L'un des côtés du mur d'enceinte est doté d'une tour-porche permettant l'accès à la pars urbana depuis la pars rustica." "La pars rustica se développe à l'ouest. Elle est en grande partie située hors emprise des travaux".

Phase 1 : Néolithique final - La Tène ancienne

Phase 2 : La Tène C2 - La Tène D1

Phase 3 : Période augustéenne

Phase 4 : Second quart du 1er s. - troisième quart du 1er s.

Phase 5 : Troisième quart du 1er s. - 1er quart du 3e s.

Phase 6 : 4e s.

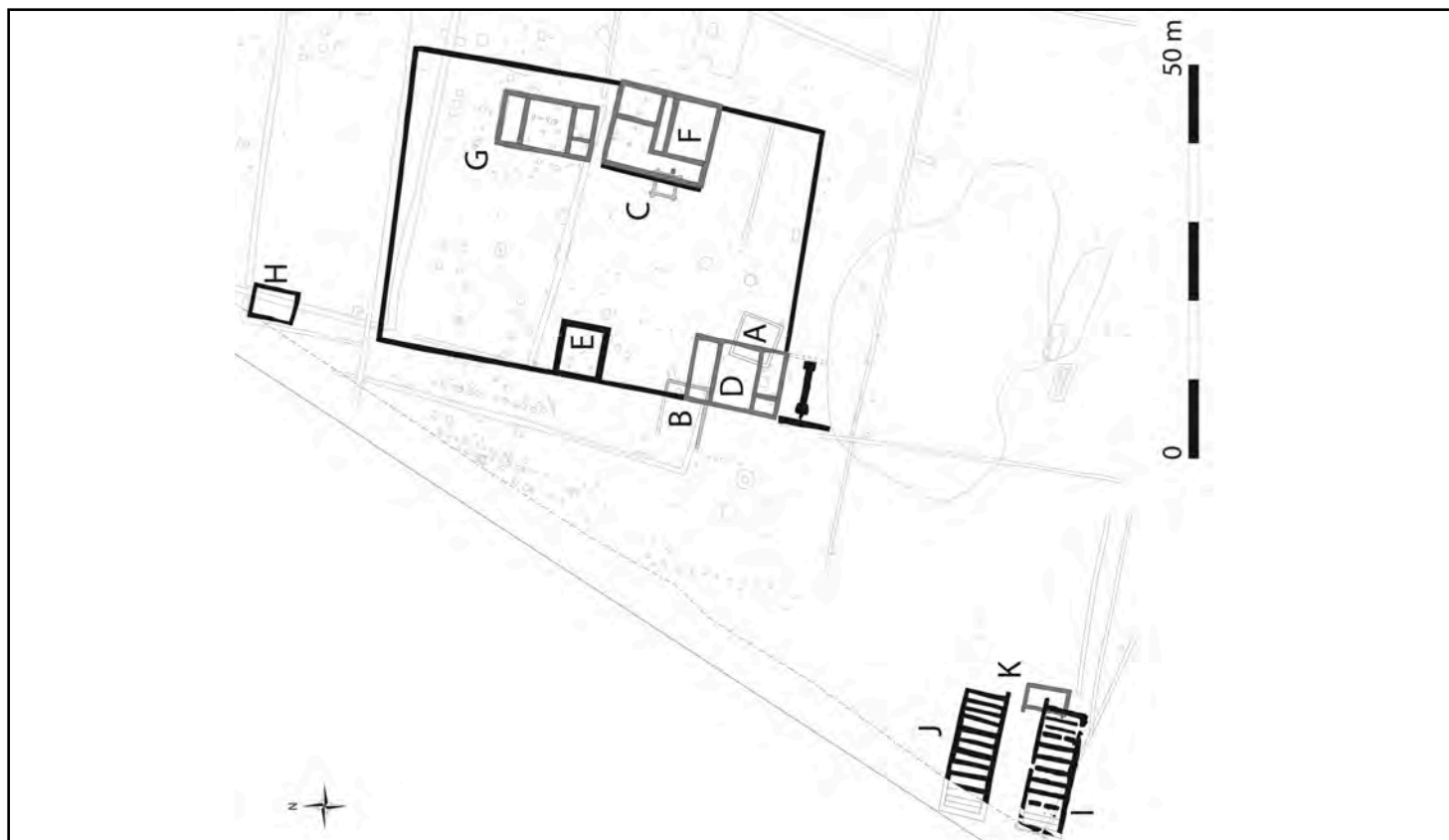
Surf. ass. (ha)

Équip. mobiliers

Équip. immobiliers

4

5



Commune Saint-Doulchard

Code site Sa.Av.

Lieu-dit Avrillage

Pays  
France

Entité administrative  
Région Centre

Responsable d'opération  
F. Champagne

Année(s) de fouille  
1989

Type d'opération  
Préventif

Type de documentation  
Article

Champagne F., Ferdière A., Rialland Y., « Re-découverte d'un moulin à eau augustéen sur l'Yèvre (Cher) », *Revue archéologique du Centre de la France*, 36, 1997, pp. 157-160.

"Le moulin est à proximité d'un établissement rural mais la présence de plusieurs tablettes d'écritures, qui nous orientent alors vers une comptabilité des entrées et sorties du moulin, font dans ce cas penser à une installation liée soit à une administration (proximité de la ville de Bourges-Avaricum, en amont sur l'Yèvre) ou une organisation militaire, soit en tout cas à un important domaine."

Période augustéenne

Surf. ass. (ha)

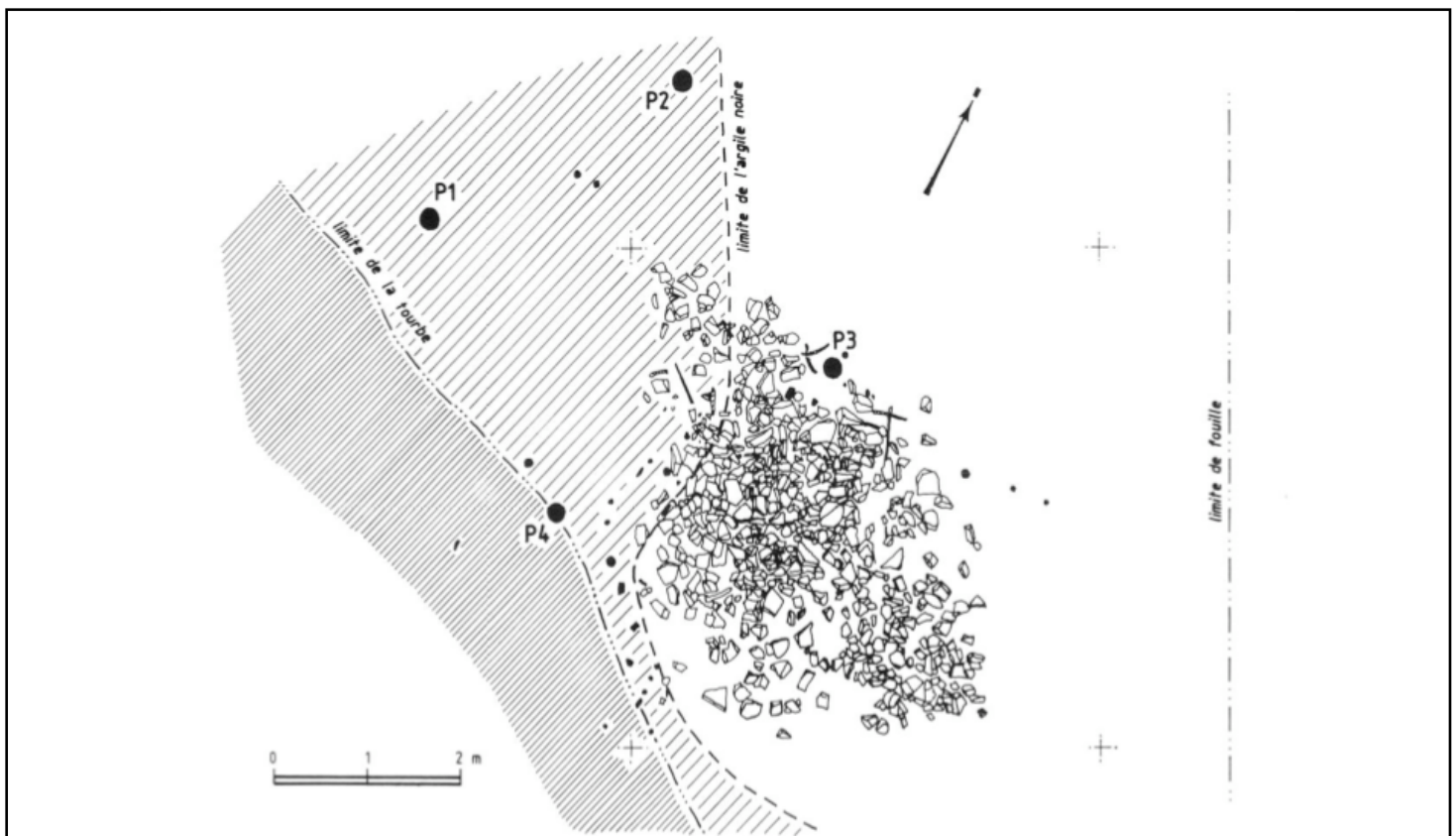
-

Équip. mobiliers

-

Équip. immobiliers

1



Commune Sorigny

Code site So.Mo.

Lieu-dit Montison

Pays  
France

Entité administrative  
Région Centre

Responsable d'opération  
G. Poitevin

Année(s) de fouille  
2012

Type d'opération  
Préventif

Type de documentation  
Notice

Poitevin G., Thiéry G., *De la ferme gauloise à la villa antique de « Montison » à Sorigny, Tours, SRA Centre (Archéologie en région Centre. La LGV Tours-Bordeaux en Indre-et-Loire, 5-4), 2014, 11 p.*

"Vers 80 av. J.-C., un premier établissement s'implante sur le site de « Montison », dans le territoire du peuple gaulois des Turons. La position topographique dominante et stratégique, en rebord du plateau, marque son caractère singulier. Le site se trouve à la confluence de deux ruisseaux dont les vallées entaillent profondément le paysage."

"À partir de 70 ap. J.-C., des changements radicaux mais progressifs apparaissent, tant au niveau de l'organisation spatiale et fonctionnelle de la ferme que de son aspect général. Les grands fossés de l'ancien enclos ont progressivement disparu. De nouvelles constructions remplacent les bâtiments gaulois. Des murs, de modestes fossés et des chemins enserrant et organisent désormais de façon géométrique les différentes zones, bâties selon une organisation de l'espace typique de la période antique. Longeant l'habitat au sud, un chemin nous indique la nouvelle entrée principale. Il permet l'accès à un vaste secteur vierge de tout aménagement, interprété comme une cour. Cette dernière est bordée à l'est par des bâtiments sur poteaux et des enclos destinés à l'élevage. Il est probable que des constructions similaires soient présentes de façon symétrique à l'ouest de cette cour, en dehors de l'emprise de fouille. Dans le prolongement de l'entrée et de la cour, un accès empierré matérialise le passage vers le secteur résidentiel de l'exploitation ou pars urbana. Cette zone est également délimitée par des fossés et des palissades."

Phase 1 : Occupation protohistorique

Phase 2 : IIe - IIIe s.

Surf. ass. (ha)

0,8

Équip. mobiliers

Équip. immobiliers

1

2



B/ Plan interprétatif de la villa gallo-romaine.

© Fond de carte d'après : Grégory Poitevin (Inrap)

Commune **Bezannes**

Code site **Be.Ro.**

Lieu-dit **Routes d'accès à la gare TGV, secteur 4**

Pays  
**France**

Entité administrative  
**Région Champagne-Ardenne**

Responsable d'opération  
**R. Jemin ; N. Tisserand**

Année(s) de fouille  
**2006**

Type d'opération  
**Préventif**

Type de documentation  
**Rapport de fouille**

R. Jemin (dir.), *Bezannes (Marne), Routes d'accès à la gare TGV. Voies antiques et portion d'un établissement rural de l'antiquité tardive*, Rapport final d'opération, Metz, INRAP Grand-Est Nord, 2010, 226 p.

Le site est situé dans la partie septentrionale de la Champagne sèche, au pied de la cuesta d'Île-de-France et près du cœur tertiaire du Bassin Parisien. La commune de Bezannes est traversée par le ruisseau de La Muire.

Une portion d'une occupation rural a été mise au jour sur le secteur 4 du site. L'ensemble des vestiges s'inscrivent dans un système fossoyé représenté par deux fossés parallèles. Au vue de l'emprise de la fouille et de la difficulté d'interprétation de certaines fosses et trous de poteau, il n'est pas possible de présenter un plan d'ensemble du site. Il n'est pas possible de déterminer si le site est une portion d'un petit établissement ou d'un site plus grand (une villa ?).

Phase 1 : Première moitié du IVe s.

Phase 2 : Fin du IVe s. - début du Ve s.

Surf. ass. (ha)

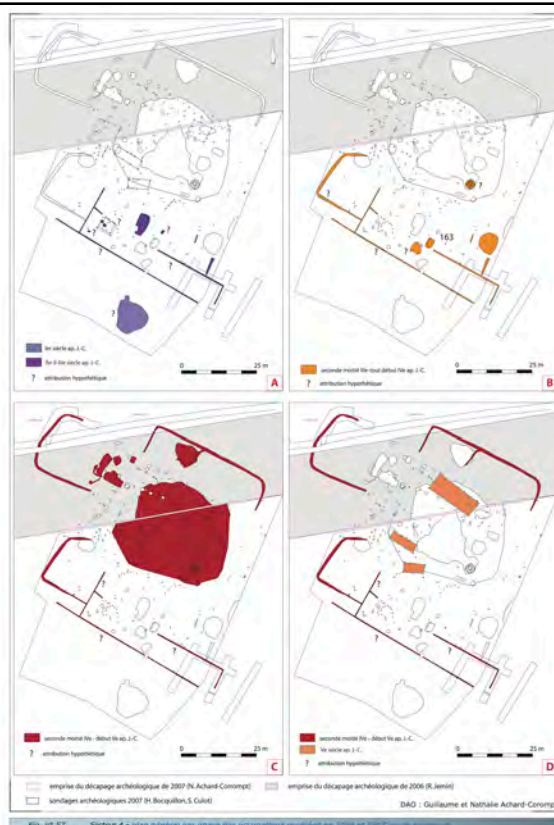
-

Équip. mobiliers

Équip. immobiliers

6

2





Commune Cernay-lès-Reims

Code site Ce.Pe.

Lieu-dit Les Petits Didris

Pays  
France

Entité administrative  
Région Champagne-Ardenne

Responsable d'opération  
Koehler A.

Année(s) de fouille  
1995

Type d'opération  
Préventif

Type de documentation  
Rapport de fouille

Koehler A. (dir.), *Cernay-lès-Reims, « Les Petits Didris ». Villa gallo-romaine*, Reims, AFAN (Document final de synthèse), 2004, 3 vol.

La partie résidentielle du site est constituée d'un bâtiment principal dont l'un des angles est occupé par une pièce sur hypocauste. Une cave est intégrée à la galerie de façade.

Deux caves sont aménagées à l'écart de la pars urbana. Malgré une forte érosion et récupération, les fouilleurs envisagent un plan axial.

Des fosses de plantation ont été identifiées en partie sous le bâtiment principal.

1er s. - Ve s.

Surf. ass. (ha)

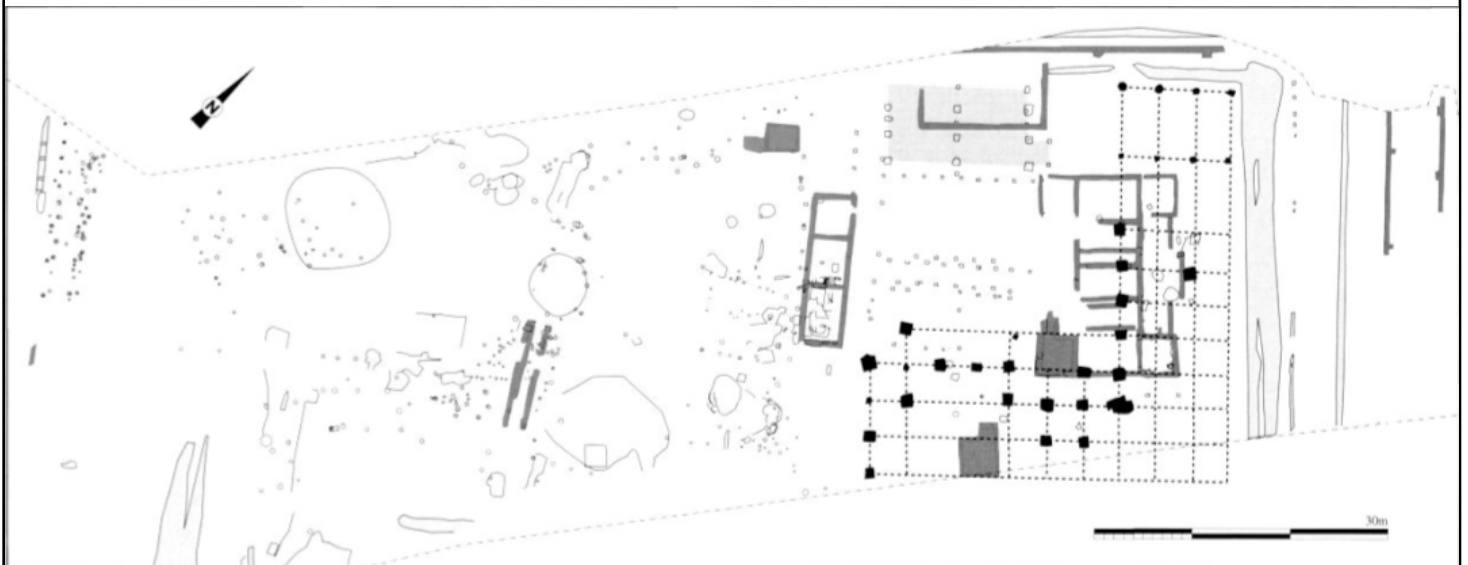
0,84

Équip. mobiliers

18

Équip. immobiliers

-



Commune Planty

Code site PI.Vi.

Lieu-dit Les Vieux Puits

Pays  
France

Entité administrative  
Région Champagne-Ardenne

Responsable d'opération

Année(s) de fouille

Type d'opération

Type de documentation

A. Koehler

Préventif

Notice

Koehler A., Planty, Les Vieux Puits, *Gallia information*, 1998-1999, pp. 1-4.

Denajar L. (dir.), L'aube, Paris, Académie des Inscriptions et Belles Lettres (CAG, 10), 2005, 701 p.

Site en bordure nord du massif de la forêt d'Othe, à 2,4 km au nord de la voie romaine reliant Sens à Troyes. Il se trouve à la confluence de deux talwegs, formant en aval une petite vallée transversale au cours de la Vanne, un affluent de l'Yonne. Le bassin versant est très étiré et peu chevelu, mais apte à drainer très efficacement les collines environnantes lors de grosses précipitations.

L'élément dominant de cet établissement était un enclos couvrant une superficie d'environ 4 800 m<sup>2</sup> (68 m sur 70 m), délimité par un fossé profond de 1,4 m sous le sol actuel. Son creusement semble dater de La Tène finale et son comblement a commencé peut-être dès l'époque augustéenne, au plus tard sous Tibère-Claude. Le grenier est parallèle mais en dehors de l'enclos de la Tène.

1<sup>er</sup> s. - IV<sup>e</sup> s.

Surf. ass. (ha)

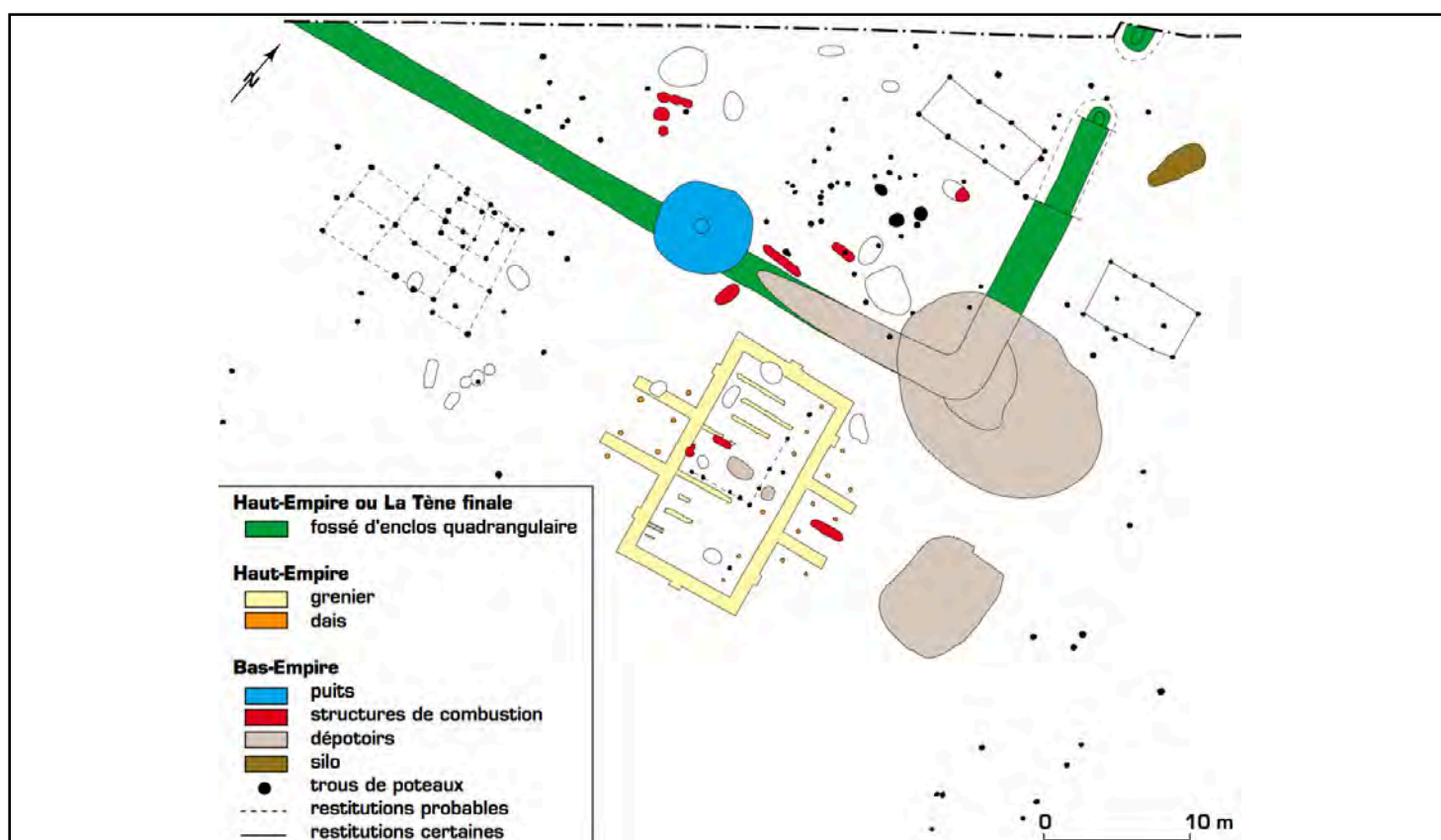
0,48

Équip. mobiliers

Équip. immobiliers

-

1



Commune Brans - Dammartin  
Lieu-dit A Gravé/Sur l'Étang

Pays  
France

Code site Br.Gr.  
Entité administrative  
Région Franche-Comté

Responsable d'opération  
Valérie Viscusi Simonin

Année(s) de fouille  
2005-2006

Type d'opération  
Préventif

Type de documentation  
Rapport de fouille

Viscusi Simonin V., Jaccotey L., « Faire parler les pierres : approche de l'évolution de la villa de Brans (Jura) par le biais de ses approvisionnements en matériaux de construction », *Revue archéologique de l'Est*, 62, 2013, pp. 231-251.

Viscusi Simonin V. (dir.), *LGV Rhin-Rhône - Branche Est. Brans « À Gravé », Dammartin « Sur l'Étang » (39) Jura -Franche-Comté. Une fenêtre ouverte sur le site de la villa de Brans du IIIe s. av. au IIIe s. de notre ère*, Rapport final d'opération, Dijon, INRAP, 2010, 260 p.

Les observations ont permis d'identifier un substrat à texture sableuse, ainsi qu'une succession d'horizons colluviaux issus des terrasses FL2 et de matériaux résiduels issus de terrasses plus anciennes (FL1, argile lie-de-vin identifiées dans certains sondages du diagnostic) glissés le long de la pente, en direction du ruisseau de Brans. La position des vestiges archéologiques en limite de plateau cumulée à la texture instable du sol laisse peu de protection aux structures ce qui explique le mauvais état de conservation du bâti. Les sols sont occupés par de simples cultures et subissent une érosion continuellement le long des pentes, colmatant ainsi le fond des dépressions environnantes.

Dans ces dernières phases, la villa de Brans présente des bâtiments alignés et un bâtiment en partie centrale (?). Ils appartiendraient à la pars rustica. La pars urbana n'est pas connue en fouille mais des photographies aériennes ont reconnu de grands bâtiments qui domineraient les bâtiments fouillés. La villa pourrait donc avoir un plan à pavillons alignés.

Phase 1 : 280-150 av. J.-C.

Phase 2-3 : Fin Ier s. av. J.-C. - Ier s.

Phase 4-5 : Ier s. - IIIe s.

Surf. ass. (ha)

4

Équip. mobiliers

0

Équip. immobiliers

8

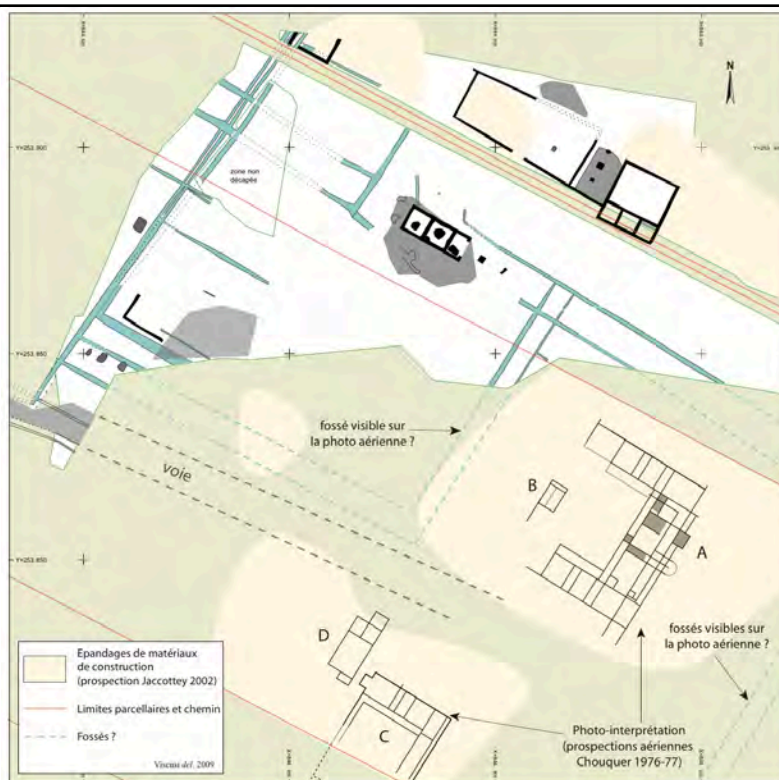


Fig. 9.23 : Localisation de la pars urbana par rapport aux vestiges fouillés

Commune **Burgille**

Code site **Bu.Fr.**

Lieu-dit -

Pays  
**France**

Entité administrative  
**Région Franche-Comté**

Responsable d'opération  
**N. Bonvalot ; L. Jaccottey**

Année(s) de fouille  
**Depuis 1978**

Type d'opération  
**Programmé**

Type de documentation  
**Notice**

Bonvalot N., « Fouilles dans la villa de Burgille (Doubs) », *Revue archéologique de l'Est et du Centre-Est*, 34, 1983, pp. 247-299.

Simonin O., Jaccottey L., M. Gluhak T., "Burgille (25) « Sous le Moulin ». Un moulin hydraulique de la grande villa de Burgille". Dans : Jaccottey L., Rollier G. (éd.), *Archéologie des moulins hydrauliques, à traction animale et à vent des origines à l'époque médiévale et moderne en Europe et dans le monde méditerranéen. Actes du colloque international, Lons-le-Saunier du 2 au 5 novembre 2011*, Besançon, Presses universitaires de Franche-Comté (Collection Annales Littéraires, 959 ; Série Environnement, sociétés et archéologie, 20), 2016, pp. 216-229.

Le site est situé dans la vallée de l'Ognon.

Cette grande villa de près de 4 ha de surface d'assiette présente un plan axial avec une pars urbana dominant une pars rustica où les bâtiments sont alignés le long de l'enclos. Deux bâtiments se trouvent au centre de la cour.

Des fouilles récentes ont identifié des bâtiments installés à l'extérieur de l'enclos du site.

1er - IVe s.

Surf. ass. (ha)

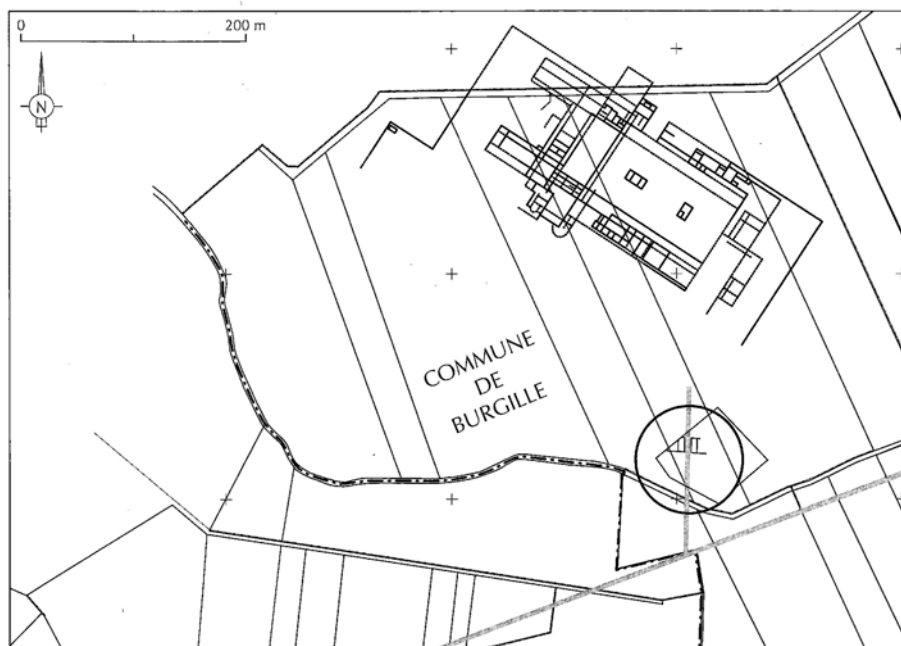
3,84

Équip. mobiliers

7

Équip. immobiliers

3



**Fig. 2.** Burgille. Localisation de la porterie secondaire de la grande villa de Burgille (DAO O. Simonin, Inrap).

Nowicki P. (dir.), *Chaucenne, La Corvée (Franche-Comté, Doubs). Une villa à la campagne*, Rapport final d'opération, Besançon, INRAP, 2011, 180 p.

L'établissement se situe dans la partie amont de la vallée de l'Ognon, sur le versant est du bassin d'un petit affluent de l'Ognon, la Lanterne.

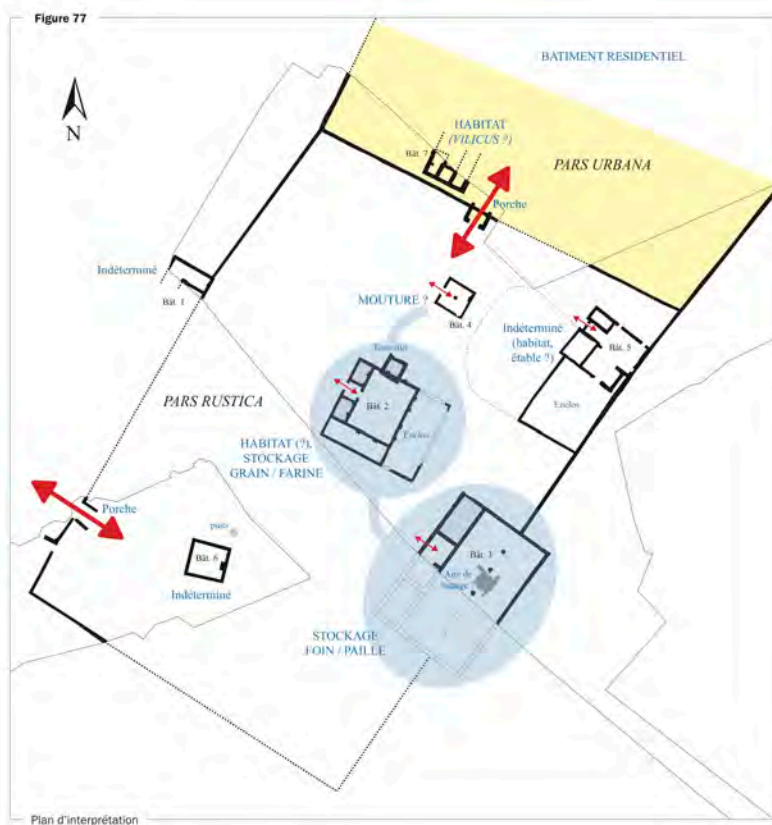
- Au milieu du Ier siècle de notre ère, un réseau de drainage indispensable à l'assainissement des terrains est implanté, afin de gérer au mieux le potentiel hydrique des sols sur lesquels va s'implanter la villa. Cette contrainte impliquera la mise en place pendant toute l'occupation, de nombreuses structures annexes destinées à la gestion de l'eau.

- Les premiers bâtiments de la pars rustica s'implantent lors de la deuxième moitié du Ier siècle de notre ère, ils correspondent aux bâtiments liés à l'exploitation du domaine : bâtiments de stockage, moulin ?, grange céréalière abritant des activités de transformation (battage, vannage...) et servant d'entrepôt (paille, foin...).

- Pendant la dernière phase d'occupation, comprise entre la fin du IIe et le IIIe siècle, s'implante l'habitation du vilicus et une tour-porche associée au mur de clôture. Certains bâtiments de la phase précédente sont préservés (grange céréalière) et d'autres viennent se substituer à ceux détruits. C'est dans cette dernière phase que se réaliseront les différents murs servant à enclore la pars

Phase 1 : Première moitié du Ier s.  
Phase 2 : Seconde moitié du Ier s. - IIe s.  
Phase 3 : Fin IIe s. - IIIe s.

	Surf. ass. (ha)
	1
Équip. mobiliers	9
Équip. immobiliers	5



Commune Jonvelle

Code site Jo.Jo.

Lieu-dit Les Jourdaines

Pays  
France

Entité administrative  
Région Franche-Comté

Responsable d'opération  
N. Bonvalot / Abbé Descourvières

Année(s) de fouille  
1985

Type d'opération  
Programmé

Type de documentation  
Article

Bonvalot N., Barçon J.-C., « Un type particulier d'aménagement : les fosses gallo-romaines de Jonvelle (Haute-Saône) ». Dans : *Actes des séminaires publics d'archéologie. Mis en place par la Direction des Antiquités de Franche-Comté et le Centre de Documentation Archéologique, sous la responsabilité de Jean-Olivier Guilhot et Annick Richard, année universitaire 1988-1989*, Besançon, Centre Régional de Documentation Archéologique, 1990, p. 83-85.

Charlier F., « Inventaire des ateliers céramiques en Franche-Comté romaine ». Dans : *S.F.E.C.A.G., Actes du Congrès de Mandeure-Mathay*, 1990, pp. 15-28.

Le site a été fouillé partiellement. Une partie de la résidence avec les thermes ont fait l'objet de la fouille ainsi que quelques structures annexes.

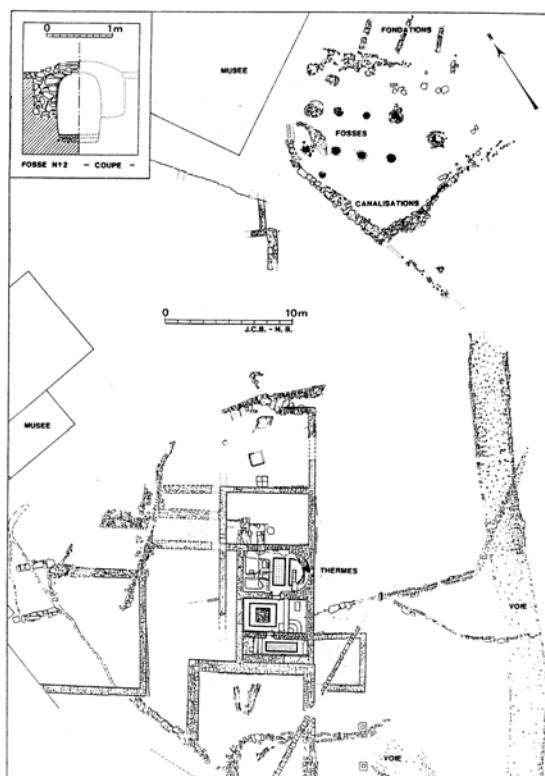
1er s. - IVe s.

Surf. ass. (ha)

Equip. mobiliers

Equip. immobiliers

2



Plan du site, nature et localisation des fossés du complexe gallo-romain de Jonvelle (dessin J.-C. Barçon)

Commune Port-sur-Saône

Code site Po.CI.

Lieu-dit Clos de Magny

Pays  
France

Entité administrative  
Région Franche-Comté

Responsable d'opération

Année(s) de fouille

Type d'opération

Type de documentation

G. Gaston

2006

Préventif

Rapport de fouille

Gaston Chr., « Bâtiments « standardisés » dans la pars rustica des villae. Deux exemples récemment découverts en Franche-Comté », *Revue archéologique de l'Est*, 53, 2008, pp. 253-266.

Gaston Ch. (dir.), *Port-sur-Saône, « Champ Challot III » (Haute-Saône) : les bâtiments agricoles de la villa gallo-romaine du « Magny »*. Document final de synthèse, Dijon, INRAP, 2006, 122 p.

L'établissement est sur une terrasse à l'ouest, dominant la vallée de la Saône. Il est proche de l'agglomération antique de Port-sur-Saône.

IIe s. - IVe s.

De plan axial, on connaît de cet établissement l'espace résidentiel de plan ramassé autour d'une cour. L'espace économique et fonctionnel qui s'étend dans le prolongement de l'espace résidentiel est légèrement décalée. Elle se compose de bâtiments de forme et dimension proche répartie sur les côtés nord, sud et Ouest. On note la présence d'un bâtiment allongé au centre de la cour agricole. Enfin, on note un peu à l'écart de l'établissement, un bâtiment présentant une pièce carrée entouré d'une galerie. Il pourrait s'agir d'un temple de tradition gallo-romain. Les fouilleurs estiment que la pars rustica pouvait accueillir jusqu'à 25 bâtiments.

Surf. ass. (ha)

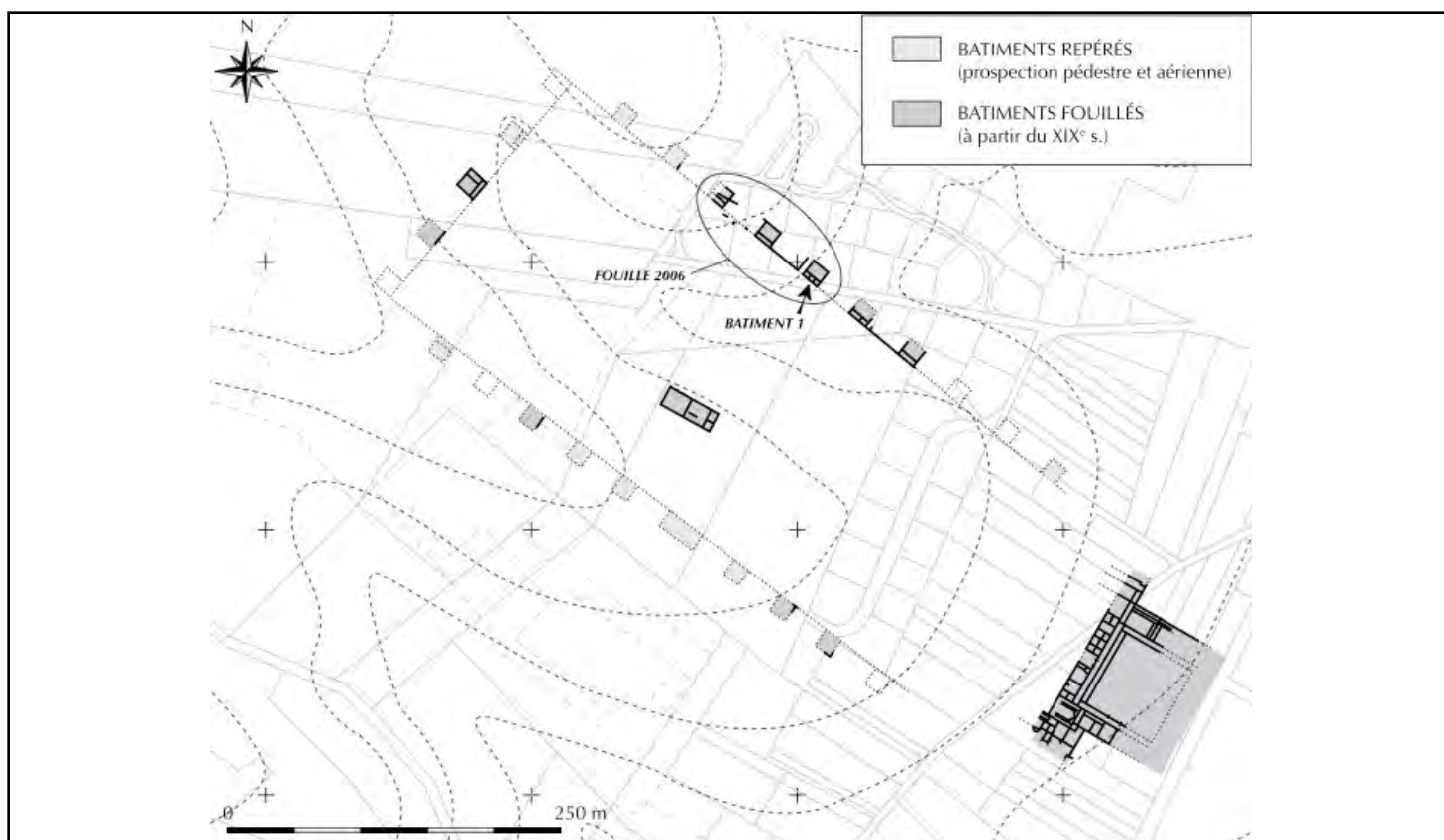
17,25

Équip. mobiliers

Équip. immobiliers

0

5



Commune Thervay

Code site Th.En.

Lieu-dit Entre deux vies

Pays  
France

Entité administrative  
Région Franche-Comté

Responsable d'opération  
L. Joan ; N. Tisserand

Année(s) de fouille  
2007

Type d'opération  
Préventif

Type de documentation  
Rapport de fouille

Fort B., Simonin O., Tisserand N., « Quelques dépôts romains découverts sur la ligne à grande vitesse Rhin-Rhône : les sites de Burgille (25) et de Thervay (39) ». Dans : Bonnardin S., Hamon C., Lauwers M., Quilliec B. (dir.), *Du matériel au spirituel. Réalités archéologiques et historiques des dépôts de la préhistoire à nos jours. XXIXe rencontres internationales d'Antibes*, Antibes, Editions APDCA, 2009, pp. 397-404.

Joan L. (dir.), *Thervay, Entre Deux Vies (Franche-Comté, Jura). Un établissement rural antique inédit dans la vallée de l'Ognon*, Besançon, Rapport final d'opération, INRAP, 2010, 235 p.

"Le site de Thervay se situe dans la basse vallée de l'Ognon, à la frontière entre les derniers contreforts du Jura – les Avant-Monts – et les Plateaux de Haute-Saône. L'orogénèse alpine est à l'origine du chevauchement du Jura et des Avant-Monts sur les plateaux de Haute-Saône. Ces mouvements tectoniques expliquent la subsidence de la vallée de l'Ognon et, plus au sud, celle du fossé bressan. Une des conséquences de cette intense activité tectonique est l'étagement des terrasses plio-quadernaires qui tapissent la vallée de l'Ognon."

L'emprise de fouille a permis de retrouver un bâtiment résidentiel typique de ceux des établissements ruraux du nord de la Gaule mais n'a malheureusement pas permis de retrouver la pars rustica. Un bâtiment sur six poteaux à pu être une annexe mais sa mauvaise conservation n'a pas permis de l'interpréter et de le dater précisément.

Phase I : 1er s.

Phase 2 : IIe - IIIe siècle

Surf. ass. (ha)

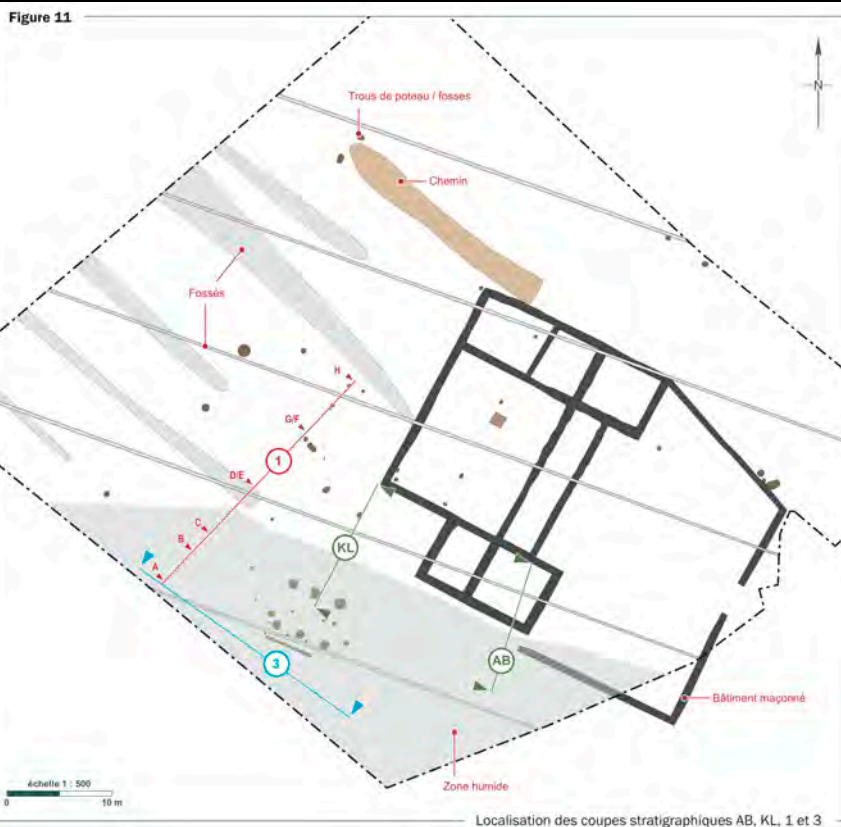
-

Équip. mobiliers

Équip. immobiliers

11

-





Commune **Etainhus**

Lieu-dit **Les Pommiers**

Pays  
France

Entité administrative  
Région Haute-Normandie

Code site **Et.Po.**

Responsable d'opération

Année(s) de fouille

Type d'opération

Type de documentation

C. Marcigny

-

Préventif

Article

Marcigny C., Lefevre P., « Un établissement agricole gallo-romain de type « indigène » a Etainhus « les pommiers » (Seine-Maritime) », *Revue archéologique de l'Ouest*, 14, 1994, pp. 81-88.

Situé à l'ouest du plateau de Caux, l'établissement est sur le bord de la vallée de la Seine, à 20 km du Havre.

La fouille préventive opérée avant la construction de l'A9 a permis de mettre au jour une partie d'un grand enclos avec des dépendances en matériaux périssables.

Ier s. av. J.-C. - IIe s.

Surf. ass. (ha)

-

Équip. mobiliers

Équip. immobiliers

-

3

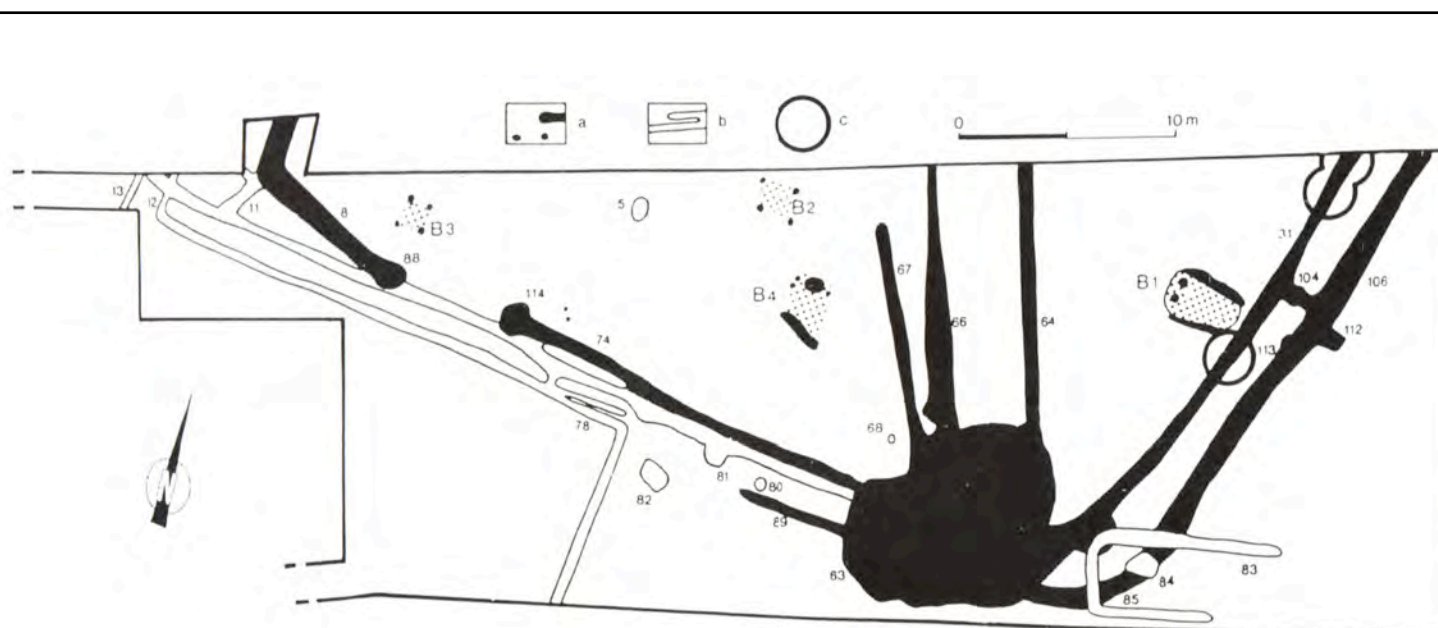


Fig. 3: ETAINHUS « Les Pommiers » - L'enclos principal (en tramé les zones bâties). a - l'enclos et les structures associées; b - le parcellaire et les structures non datées (St 5, 68, 80, 82 à 85); c - zone dépotaire.

Commune Heudebouville

Code site He.Bu.

Lieu-dit Butte Colas

Pays  
France

Entité administrative  
Région Haute-Normandie

Responsable d'opération  
L. Dagmar ; L. Leconte

Année(s) de fouille  
2009-2010

Type d'opération  
Préventif

Type de documentation  
Rapport de fouille

Dagmar L. (dir.), *Haute-Normandie, Eure, Heudebouville, Écoparc 2. Les établissements protohistorique et gallo-romain de la « Butte Colas », Rapport final d'opération, Cesson-Sévigné, INRAP, 2013, 3 vol.*

L'établissement "s'étend sur le plateau d'interfluve situé entre les cours de la Seine à l'est et de l'Eure à l'ouest. Proche du sommet de l'interfluve, le site se développe sur un versant dont la pente générale est orientée vers le nord-ouest."

L'occupation gallo-romaine de la première moitié du 1er siècle s'avère toutefois difficile à cerner spatialement dans son ensemble. C'est à partir du règne des Flaviens ou au début de celui des Antonins, que l'établissement, en plein essor, se transforme et s'embellit. Cinq bâtiments en pierre sont construits et se répartissent, semble-t-il, le long d'enclos.

Phase 1 : Première moitié du 1er s.

Phase 2 : Seconde moitié du 1er s. - 11e s.

Surf. ass. (ha)

2,1

Équip. mobiliers

21

Équip. immobiliers

2



Pl.123 Heudebouville - Écoparc II : zones 1 et 2c - plan de l'occupation gallo-romaine - DAO : D.Lukas

Commune Isneauville - Saint-Martin-du-Vivier

Pays  
France

Entité administrative  
Région Haute-Normandie

Code site IS.PI.

Lieu-dit ZAC de la Plaine de la Ronce

Responsable d'opération  
Y.-M. Adrian ; L. Leconte

Année(s) de fouille  
2009

Type d'opération  
Préventif

Type de documentation  
Rapport de fouille

Adrian Y.-M. (dir.), *Isneauville - Saint-Martin-du-Vivier (76), « ZAC de la Plaine de la Ronce », Zone A. Une ferme gauloise puis gallo-romaine et une nécropole antique*, Cesson-Sévigné, INRAP (Rapport final d'opération), 2011, 2 vol.

Le site est à "l'ouverture d'un vaste éperon délimité à l'est par la petite vallée du Robec et à l'ouest par une petite vallée sèche profondément encaissée. Au centre de cet éperon se trouve le lieu-dit le « Mont Perreux », partiellement urbanisé.

La zone fouillée accuse une double pente du sud vers le nord et de l'est vers l'ouest, cette dernière, plus marquée, correspondant à la naissance d'un petit thalweg débouchant dans une vallée sèche. Les vestiges sont installés préférentiellement sur la pente mais la nécropole antique est située au milieu du thalweg."

Les bâtiments s'inscrivent à l'intérieur d'un enclos à l'exception d'un bâtiment standardisé.

Les bâtiments sont construits le long de l'enclos. Un bâtiment à plan complexe correspond à l'habitation principale. Un grenier est situé contre. Les autres bâtiments annexes sont situés dans les enclos de l'enclos. Des séparations internes dans l'enclos principal semblent délimiter plusieurs zones d'activité et des cours.

Établissement de La Tène.

Phase 1 : Ier s. - IIIe s.

Phase 2 : IVe s. - Ve s.

Surf. ass. (ha)

2,6

Équip. mobiliers

11

Équip. immobiliers

6



0 50 100 m.

Fig. 77 - plan général des vestiges antiques (Moyen et Bas Empire) sur fond des fossés antérieurs

Commune **Parville**

Code site **Pa.Bo.**

Lieu-dit **Le Bois de Parville**

Pays  
**France**

Entité administrative  
**Région Haute-Normandie**

Responsable d'opération  
**L. Dagmar ; K. Chanson**

Année(s) de fouille  
**2006**

Type d'opération  
**Préventif**

Type de documentation  
**Rapport de fouille**

Hervé-Monteil M-L, Lukas D., Monteil M., Dietsch-Sellami M-F, « La viticulture dans l'ouest de la Gaule Lyonnaise : les pressoirs de Parville (Eure) et de Piriac-sur-Mer (Loire-Atlantique) », *Gallia*, 68-1, 2011, pp. 163-214.

Dagmar L. (dir.), *Parville, Eure, « Bois de Parville ». De la ferme gauloise à la villa gallo-romaine*, Rapport final d'opération, Cesson-Sévigné, INRAP, 2010, 4 vol.

Etablissement situé sur le bord du plateau du Neubourg, au nord-ouest de l'agglomération ébroïcienne. Il domine la vallée de l'Iton et le chef-lieu mediolanum Aulercorum. Il est proche des voies qui desservent les cités alentours.

L'établissement de Parville est composé de bâtiments en pierres et sur poteaux, situés en dedans et en dehors d'une série de fossés qui forment un plan ordonné, avec des unités d'habitation à l'ouest et l'espace économique et fonctionnel à l'est. Le bâtiment I est interprété comme des bains privés avec trois pièces dont une avec hypocauste qui est richement décorée.

Phase 1 : IIe s. av. J.-C.

Phase 2 : Fin du Ier s. ap. J.-C.

Surf. ass. (ha)

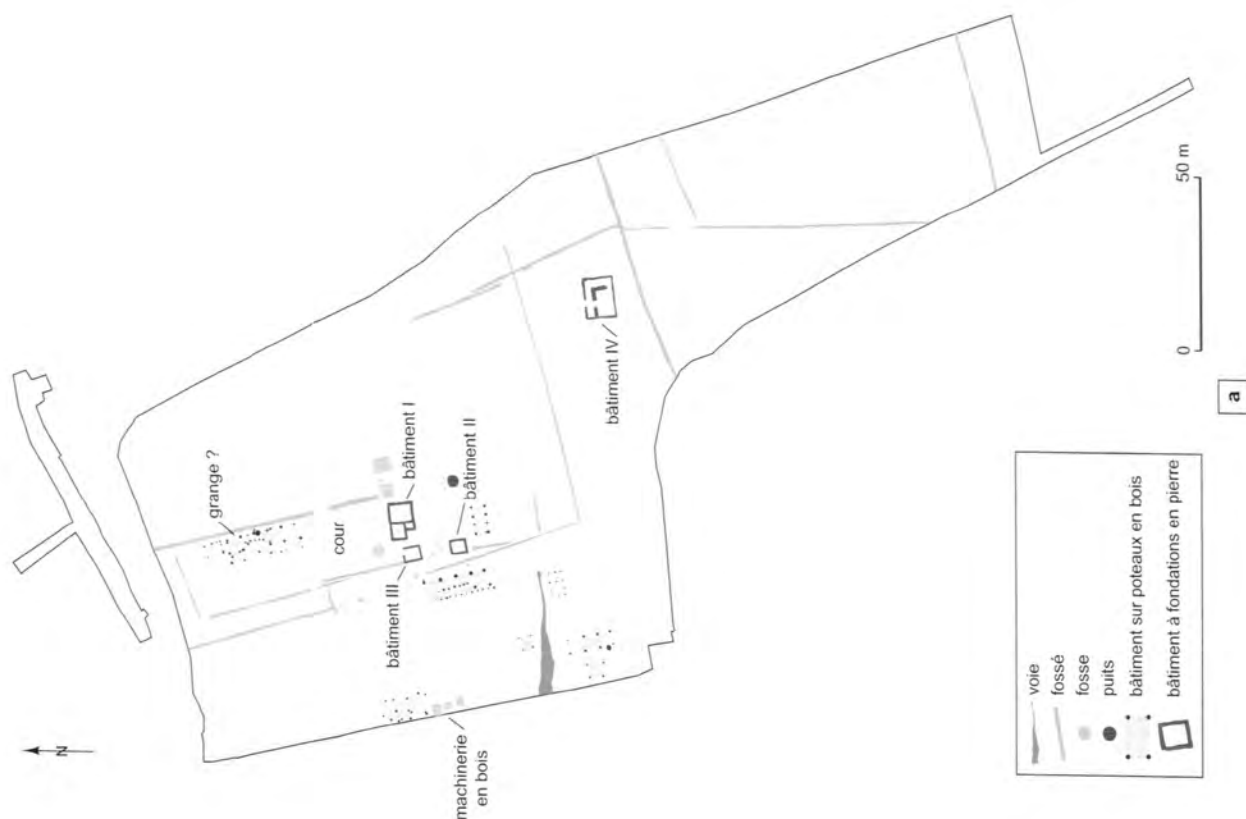
-

Équip. mobiliers

Équip. immobiliers

8

13



Commune Val-de-Reuil

Code site Va.Ch.

Lieu-dit Le Chemin aux Errants - Zone C

Pays  
France

Entité administrative  
Région Haute-Normandie

Responsable d'opération  
Y.-M. Adrian

Année(s) de fouille  
2011-2012

Type d'opération  
Préventif

Type de documentation  
Rapport de fouille

### Informations inédites Y.-M. Adrian

Adrian Y.-M., Beurion, Lukas D., "Les caves gallo-romaines dans les campagnes de Haute-Normandie", *Revue archéologique de l'Ouest*, 31, 2014, pp. 369-402.

Dans la basse vallée de la Seine, au niveau de la confluence de l'Eure et de la Seine.

Les bâtiments de la cour les plus proches sont pour les fouilleurs les habitations du personnel.

Zone A, vestige d'un fanum de l'époque Augustéenne.

Phase 1 : Occupation protohistorique

Phase 2 : enclos fossoyé, petit bâtiment avec cave et puits.

Phase 3 : phase complexe à partir du IIe s. Extension maximale

Phase 2 : modification de l'établissement à l'Antiquité Tardive

Phase 1 : Occupation protohistorique

Phase 2 : Ier s.

Phase 3 : IIe s. - IIIe s. (extension maximale)

Phase 2 : IVe s.

Surf. ass. (ha)

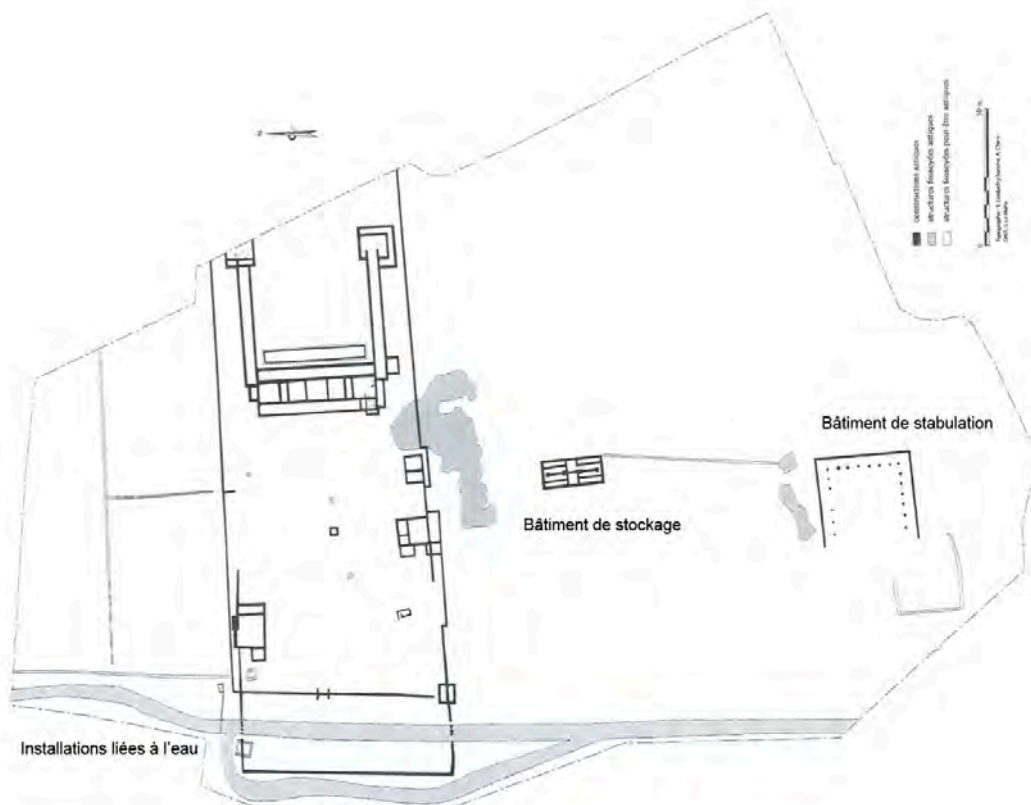
-

Équip. mobiliers

Équip. immobiliers

-

17



Commune **Bazoches-lès-Bray**

Code site **Ba.Ch.**

Lieu-dit **Le Grand Mort**

Pays  
**France**

Entité administrative  
**Région île-de-France**

Responsable d'opération  
**C. Valero ; A. Viand**

Année(s) de fouille  
**2004**

Type d'opération  
**Préventif**

Type de documentation  
**Rapport de fouille**

*Valero (dir.), Bazoches-lès-Bray « Les Champs Courceaux, Le Grand Mort, La Grande Pièce » (Seine-et-Marne - Île-de-France), Rapport final d'opération, Pantin, INRAP, 2006, 112 p.*

Le secteur des lieux-dits "Les Champs Courceaux" et "Le Grand Mort" gît à une altitude moyenne de 54,80 m NGF (substrat) et présente une surface relativement plane sur l'ensemble de l'emprise à l'exception de sa partie Nord marquée par un paléochenal. Dans les trois secteurs le substrat est formé de dômes sableux ou sablo limoneux environnés par des dépôts de sédiments limoneux ou argileux (alluvions récentes de la Seine (Holocène)) issus de la sédimentation dans les zones basses des particules fines en suspension dans des eaux quasiment stagnantes.

La première phase de son fonctionnement, initiée à la 2e moitié du 1er siècle, voit la création des fossés, d'un bâtiment, d'un appentis et peut-être d'une grange. Seules quelques fosses circulaires les accompagnent et le minimalisme de l'ensemble transparait dans le peu de mobilier de l'époque qu'ont livré les diverses excavations.

La deuxième phase commence à la 1ere moitié du 2e siècle et se caractérise par un changement d'envergure assez net. Au moins quatre nouveaux bâtiments sont construits ainsi que 11 palissades qui étendent quelque peu la surface occupée vers l'Est. Une très grande fosse oblongue est creusée, probablement pour l'extraction de sable nécessaire aux aménagements (sols des maisons, aires de travail ou de circulation, murs ?).

Un manque d'indice direct ne permet pas d'interpréter certaines structures du site. Les fosses st. 66 et st. 152 pourraient correspondre à des mares ou des fosses à fumier sans pouvoir le confirmer. ces équipements pourraient fonctionner des enclos et des bâtiments de stabulation. La petite fosse st. 50 dotée de TP dans ces angles n'est pas sans rappeler les "pressoirs" de M. Petit.

**Phase 1 : Milieu du 1er s. - début du IIe s.**

**Phase 2 : Seconde moitié du IIe s. - fin du IIIe s.**

Surf. ass. (ha)

0,6

Équip. mobiliers

Équip. immobiliers

14

-



Figure 34 : BAZ 04 GMR, plan d'ensemble des excavations de l'établissement rural gallo-romain

Commune **Bessancourt**

Code site **Be.Bo.**

Lieu-dit **Le Bois Rosière**

Pays  
**France**

Entité administrative  
**Région Ile-de-France**

Responsable d'opération

Année(s) de fouille

Type d'opération

Type de documentation

**A. Poyeton**

**2000**

**Préventif**

**Article**

Poyeton A., Auxiette G., Munoz Chr., Pissot V., « L'établissement rural du Bois Rosière à Bessancourt (Val-d'Oise) », Dans *Diocessis gallorum*, 2003, pp. 46-76.

L'établissement est situé à la limite entre les cités des Parisii et des Veliocasses. Sur une pente douce et régulière, le site est dominé au nord-est par la butte de la forêt de Montmorency.

La faible emprise de fouille et l'érosion ne permettent pas de discuter du plan d'ensemble de l'établissement.

La fonction des bâtiments annexes (UA3, UA2) ainsi que des fosses n'est pas déterminée.

Ier siècle - IVe siècle

Phase 1 : milieu du Ier siècle - dernier quart du IIe siècle

Phase 2 : dernier quart du IIe siècle - milieu du IIIe siècle

Phase 3 : milieu du IIIe siècle - IVe siècle

Surf. ass. (ha)

-

Équip. mobiliers

Équip. immobiliers

0

1

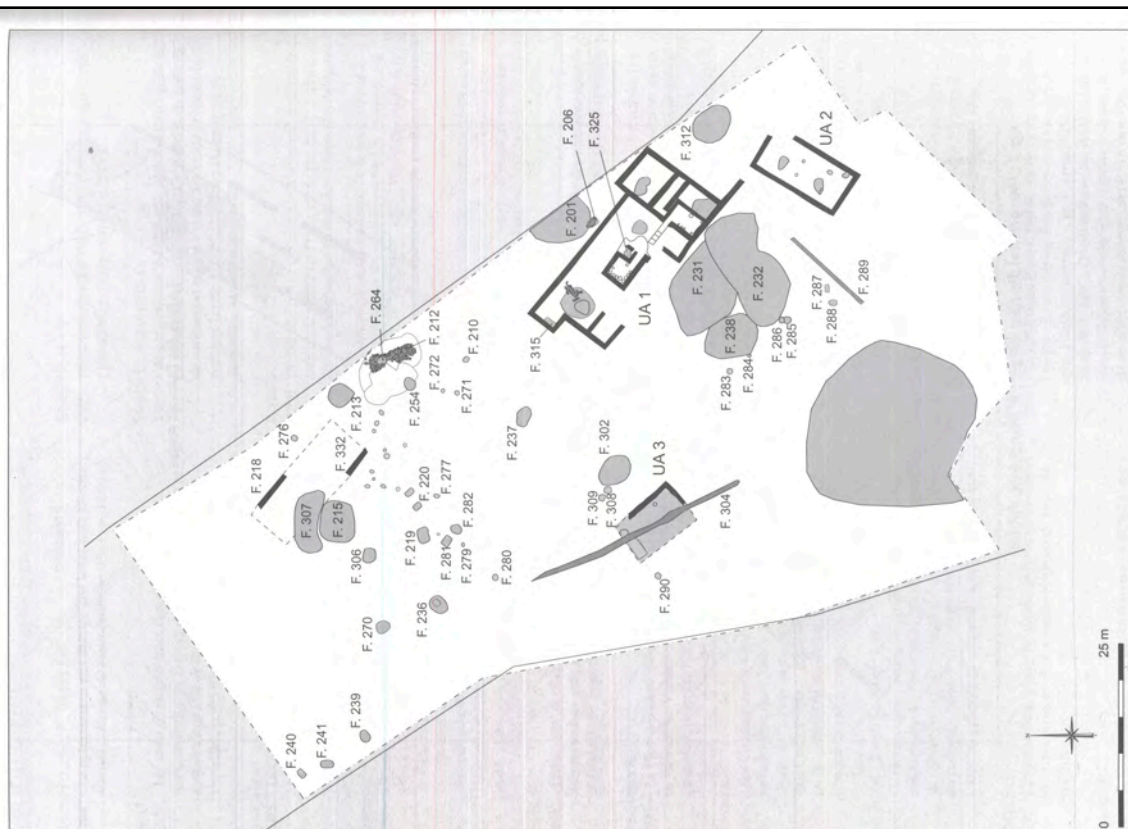


Fig. 2 - Plan général du site du Bois Rosière (dessin : A. Mondoloni, INRAP)

Commune Cesson

Code site Ce.PI.

Lieu-dit Plaine du Moulin à Vent, zone 1

Pays  
France

Entité administrative  
Région Ile-de-France

Responsable d'opération  
A. Mondolini ; L. Leconte

Année(s) de fouille  
2006

Type d'opération  
Préventif

Type de documentation  
Rapport de fouille

Mondolini A., *Seine-et-Marne, Cesson, Plaine du Moulin à Vent. Exploitation agricoles du Bronze Final, du Hallstatt moyen, et du Haut-Empire sur la Plaine du « Moulin à Vent », Rapport final d'opération, Pantin, INRAP, 2009, 404 p.*

Le site de la Plaine du Moulin à Vent - zone nord est situé au sud de la ville nouvelle de Sénart, plus précisément au nord de la commune de Cesson (Seine-et-Marne).

Celle-ci appartient à l'extrémité occidentale du plateau de la Brie française, vaste plate-forme entaillée par les vallées de la Seine et de l'Yerres. Les deux secteurs concernés par la fouille sont implantés sur l'horizon Bt holocène, correspondant à l'horizon supérieur des limons des plateaux quaternaires.

Durant les deux premières phases l'établissement se présente sous la forme d'un enclos rectangulaire avec des bâtiments rejetés le long de l'enclos laissant une cour interne.

Phase 1 : 1er s. ap. J.-C. - dernier quart du 1er s.

Phase 2 : dernier quart du 1er s. - milieu du 11e s.

Phase 3 : Milieu du 11e s. - 14e s.

Surf. ass. (ha)

1,9

Équip. mobiliers

2

Équip. immobiliers

4



Fig. 16 Plan phasé du secteur antique (zone 1).



Commune Changis-sur-Marne

Code site Ch.Ma.

Lieu-dit La Masure à Boquet ; Chemin de la Fosse de la Haye

Pays  
France

Entité administrative  
Région Ile-de-France

Responsable d'opération  
C. Casasoprana ; L. Leconte

Année(s) de fouille  
2012

Type d'opération  
Préventif

Type de documentation  
Rapport de fouille

Casasoprana C. (dir.), Changis-sur-Marne, « Chemin de la Fosse de la Haye », « La Masure à Boquet ». Un établissement rural gallo-romain, Rapport de fouille, Pantin, INRAP, 2016, 2 vol.

"Le site antique de Changis-sur-Marne se situe sur une terrasse alluviale de la Marne, qui surplombe la plaine d'inondation actuelle de 4 à 5 m"

"Plusieurs indices permettent de suggérer qu'il s'agit d'une pars rustica de villa : la disposition générale des bâtiments aux deux premiers siècles de notre ère, la construction d'un édifice aux proportions équivalentes des « pavillons standardisés » des villae gallo-romaines au IIIe s. et la présence sur l'emprise de fouille de nombreux blocs taillés utilisés en remplois. Cependant, seule la fouille des terrains adjacents au sud-est permettrait de valider cette hypothèse."

Phase 1 : Période augustéenne

Phase 2 : Milieu du Ier s. - fin du IIe s.

Phase 3 : IIIe s. - milieu IVe s.

Phase 4 : Milieu IVe - milieu Ve s.

Surf. ass. (ha)

-

Équip. mobiliers

22

Équip. immobiliers

10



Commune Charny

Code site Ch.Ch.

Lieu-dit Champs-de-Choisy

Pays  
France

Entité administrative  
Région Ile-de-France

Responsable d'opération  
F. Mallet ; A. Viand

Année(s) de fouille  
2004

Type d'opération  
Préventif

Type de documentation  
Rapport de fouille

Mallet F., « Une villa gallo-romaine en Pays-de-France : le site des "Champs-de-Choisy" à Charny (Seine-et-Marne) ». Dans : *Actes des journées archéologiques d'Île-de-France (2004-2005-2009-2010-2011), volume I, Seine-et-Marne, Inter-départemental*, Paris, SRA et DRAC Île-de-France, 2012, pp. 123-135.

Mallet F. (dir.), *Charny, « Les Champs-de-Choisy » (Seine-et-Marne/Île-de-France)*, Rapport final d'opération, Pantin, INRAP, 2006, 3 vol.

"Le site de Charny, Les Champs-de-Choisy, se localise en Seine-et-Marne, à une trentaine de kilomètres à l'est de Paris et à 10 kilomètres à l'ouest de Meaux. Il est implanté à environ 3 km au nord d'une boucle dessinée par la Marne, appelée « Boucle de Jablines », à une altitude moyenne de 85 m NGF. Il se situe dans le périmètre des carrières de calcaire lacustre à recouvrement loessique, exploitées par la R.E.P., la Routière de l'Est Parisien. Le relief est cerné au sud par la plaine alluviale et au nord par la petite vallée du ru de Choisy-le-Temple, affluent de la Beuvronne. Le ru n'est pas mentionné sur les cartes du XXe siècle, néanmoins un point d'eau est signalé sur les cartes géologiques, indiquant sa source à la ferme de Choisy-le-Temple."

L'emprise de la fouille a permis de mettre au jour un établissement rural de la période augustéenne qui se développe au IIe et IIIe siècle avec une pars urbana séparée de la pars rustica dont nous connaissons un grenier à l'entrée rejeté sur le côté laissant penser que l'établissement possède un plan axial.

Phase 1 : Période augustéenne

Phase 2 : Ier s. - Fin du Ier s.

Phase 3 : IIe s. - IIIe s.

Phase 4 : Fin du IIIe s. - première moitié du IVe s.

Surf. ass. (ha)

-

Équip. mobiliers

15

Équip. immobiliers

3



Du Bouëtiez de Kerorguen E. (dir.), *Gonesse (Val-d'Oise), « Zac des Tulipes sud ». Site gallo-romain. Volume 1: texte et illustrations*, Rapport de fouille préventive, Pantin, INRAP, 2004, 223 p.

Le site de Gonesse est situé sur le plateau fertile de la Plaine de France. La voie antique reliant Paris à Senlis passe à proximité du site.

La phase 4 correspond à la phase d'extension maximale du site. Seul l'enclos périphérique est conservé mais fermé à l'ouest. L'organisation interne de l'établissement n'apparaît pas clairement. Les bâtiments sont épars.

Phase 1 : La Tène

Phase 2 : Période augustéenne

Phase 3 : Période augustéenne - milieu du IIe s.

Phase 4 : Milieu du IIe s. - milieu du IIIe s.

Phase 5 : Milieu du IIIe s. - fin du IVe s.

Phase 6 : Fin du IVe s. - début du Ve s.

Surf. ass. (ha)

0,9

Équip. mobiliers

24

Équip. immobiliers

1



Fig. 47 : Plan des vestiges de la phase 4 (150 à 250).

Commune Guiry-Gadancourt

Lieu-dit Les Terres Noires

Pays  
France

Entité administrative  
Région Ile-de-France

Code site Gu.Te.

Responsable d'opération  
P.-H. Mitard

Année(s) de fouille  
1955-1960

Type d'opération  
Programmé

Type de documentation  
Article

Mitard P.-H., Blin P.-C., « La villa gallo-romaine de Guiry-Gadancourt (Seine-et-Oise) II », *Gallia*, 18, 1, 1960, pp. 163-185.

Mitard P.-H., « La villa gallo-romaine de Guiry-Gadancourt (Seine-et-Oise) », *Gallia*, 16, 2, 1958, pp. 266-280.

Le site est situé à moins d'un kilomètre de la voie Paris - Rouen, sur un vaste plateau « dénudé » qui descend en pente douce.

Fin du Ier s. ap. J.-C. - fin IVe s.

L'établissement de Guiry-Gadancourt possède un bâtiment d'habitation (bâtiment II) linéaire à galerie en façade et tour d'angle. L'espace résidentiel s'ouvre sur une cour bordée de deux bâtiments formant la pars rustica. On peut noter la présence d'un bâtiment sur poteaux à l'ouest de l'espace résidentiel.

Surf. ass. (ha)

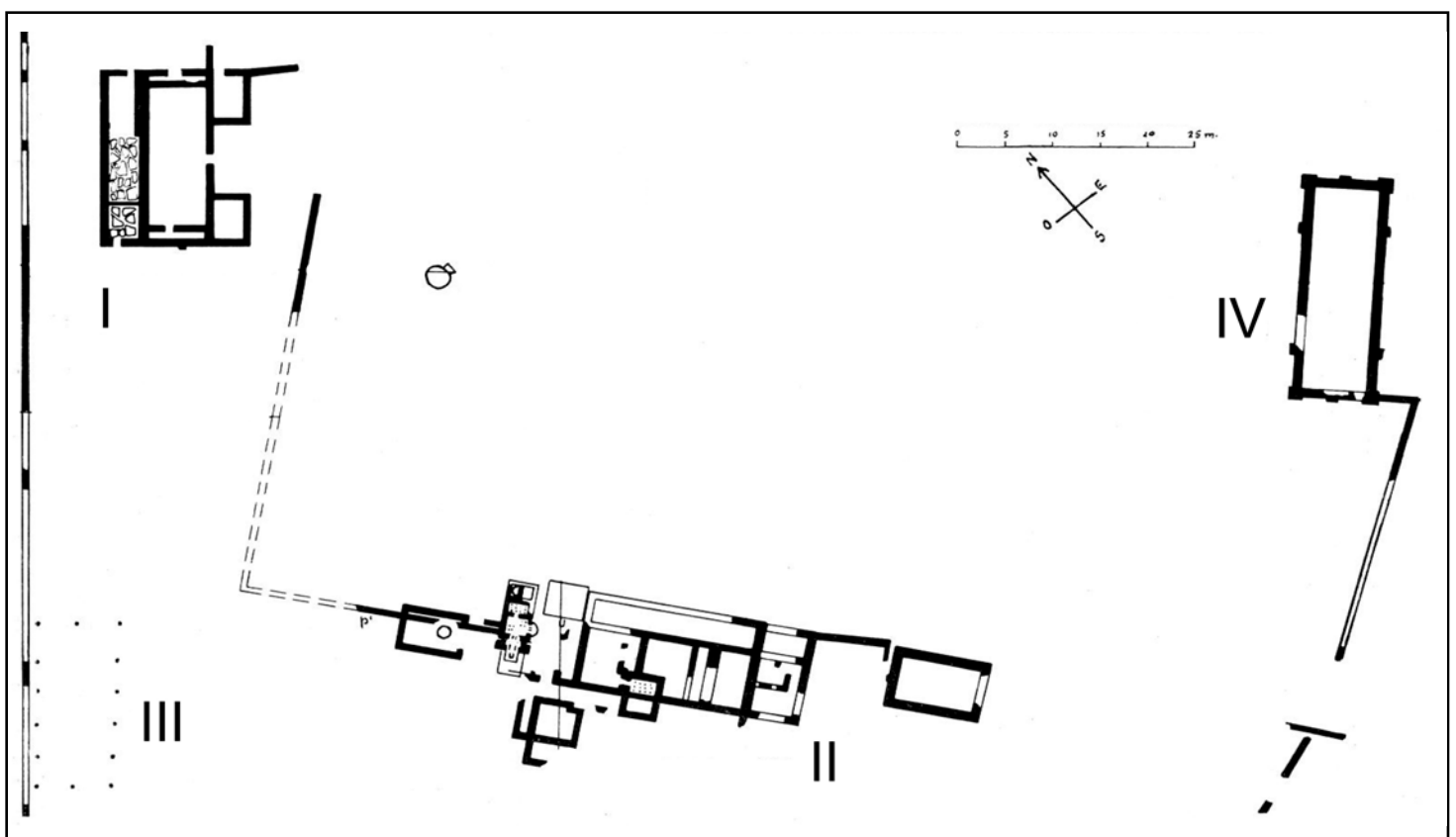
-

Équip. mobiliers

18

Équip. immobiliers

2



Mondoloni A. (dir.), Lieusaint, « ZAC de la Pyramide, lots E2 et D9 » (Seine-et-Marne, Île-de-France). Un établissement rural de l'Antiquité au Xe siècle, Rapport final d'opération, Pantin, INRAP, 2006, 324 p.

"La commune de Lieusaint repose essentiellement sur des limons de plateau et est parcourue par le ru des Hauldres. Son altitude moyenne est de 85 m (NGF). Sous les limons affleurent le calcaire de Brie et l'argile à meulière du Sannoisien."

"Au cours du Ier siècle, et jusqu'au milieu du IIIe siècle, l'établissement s'agrandit. Les limites, structurant l'espace, sont repoussées à l'Ouest et au Sud. Les bâtiments en fondations de pierres sont construits. Ils s'organisent selon un repère orthonormé en « L », le long de l'enclos, délimitant ainsi une cour. A l'intérieur de celle-ci, s'implantent de nombreuses structures. Après le milieu du IIIe siècle, les structures bâties sont abandonnées et/ou partiellement récupérées. L'occupation se déplace alors légèrement vers l'Est. Elle se définit par des fosses, des bâtiments sur poteaux, trois puits et deux fours à usage domestique."

Phase 1 : Période augustéenne

Phase 2a : Fin du Ier s. - début du IIe s.

Phase 2b : IIe s. - IIIe s.

Phase 3 : Fin IIIe s. - IVe/Ve s.

Phase 4 et 5 : occupations mérovingiennes puis carolingiennes

Surf. ass. (ha)

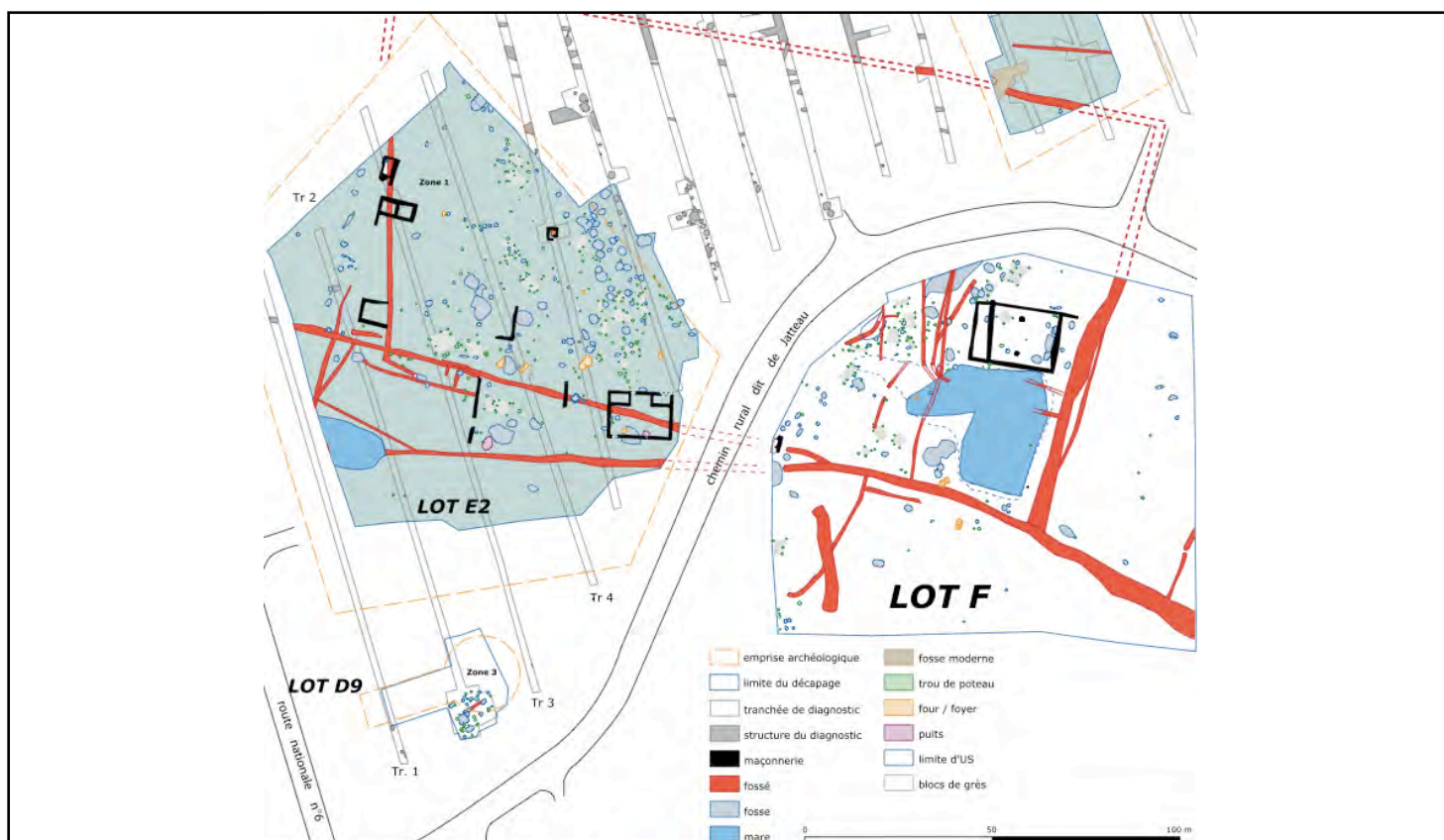
-

Équip. mobiliers

Équip. immobiliers

4

4



Commune Longjumeau

Code site Lo.Ch.

Lieu-dit Le Champ-tier-des-Cerisiers

Pays  
France

Entité administrative  
Région Ile-de-France

Responsable d'opération  
F. Mallet ; A. Viand

Année(s) de fouille  
2005

Type d'opération  
Préventif

Type de documentation  
Rapport de fouille

Mallet F. (dir.), Longjumeau, « Le Champ-tier-des-Cerisiers » (Essonne - Île-de-France), Rapport final d'opération, Pantin, INRAP, 2007, 2 vol.

L'établissement est situé au nord-ouest du plateau de la Beauce, sur les bords de l'Yvette, petit influent de l'Orge.

L'emprise de fouille ne permet pas de discuter du plan d'ensemble du bâtiment.

Le grand bâtiment doté d'une salle sur hypocauste correspond à la résidence. Séparé par un mur d'enclos, d'autres bâtiments doivent appartenir à la sphère économique.

A l'opposé de la résidence une entrée est matérialisée à cheval sur l'enclos.

Phase 1 : Epoque augustéenne

Phase 2 : 1er s. - début du IIe s.

Phase 3 : IIe s. - milieu du IIIe s.

Phase 4 : Seconde moitié du IIIe s. - début du Ve s.

Surf. ass. (ha)

1

Équip. mobiliers

10

Équip. immobiliers

5

Figure 11 : Plan général des vestiges datés et non datés par le mobilier archéologique  
Longjumeau, Le Champ-tier-des-Cerisiers (01) - P. FROU, F. MALLET/INRAP



Commune Luzarches

Code site Lu.Bo.

Lieu-dit Le Bosquet

Pays  
France

Entité administrative  
Région Ile-de-France

Responsable d'opération

Année(s) de fouille

Type d'opération

Type de documentation

D. Couturier

2001

Préventif

Notice

Couturier D., Foucray B., Munoz Ch., Ouzoulias P., Van Ossel P., « Luzarches, le Bosquet (Val-d'Oise). Les installations agricoles et les niveaux de l'Antiquité tardive », *Dioecesis Galliarum, document de travail*, 6, 2003, pp. 77-106.

Wabont M., Abert F., Vermeersch D., *Le Val-d'Oise*, Paris, Académie des Inscriptions et Belles Lettres (CAG, 95), 2006, 495 p.

L'établissement est situé sur la pente d'un plateau dominant une petite vallée. Un cours d'eau est à proximité.

Le plan de l'établissement de Luzarches n'est pas clairement établi. Nous connaissons une série de fossés avec des installations et structures situées en dedans et en dehors de l'enclos. L'élément le plus notable de l'établissement est un pressoir.

Phase 1 : Ier s. - IIIe s.

Phase 2 : IIIe s. - Ve s.

Surf. ass. (ha)

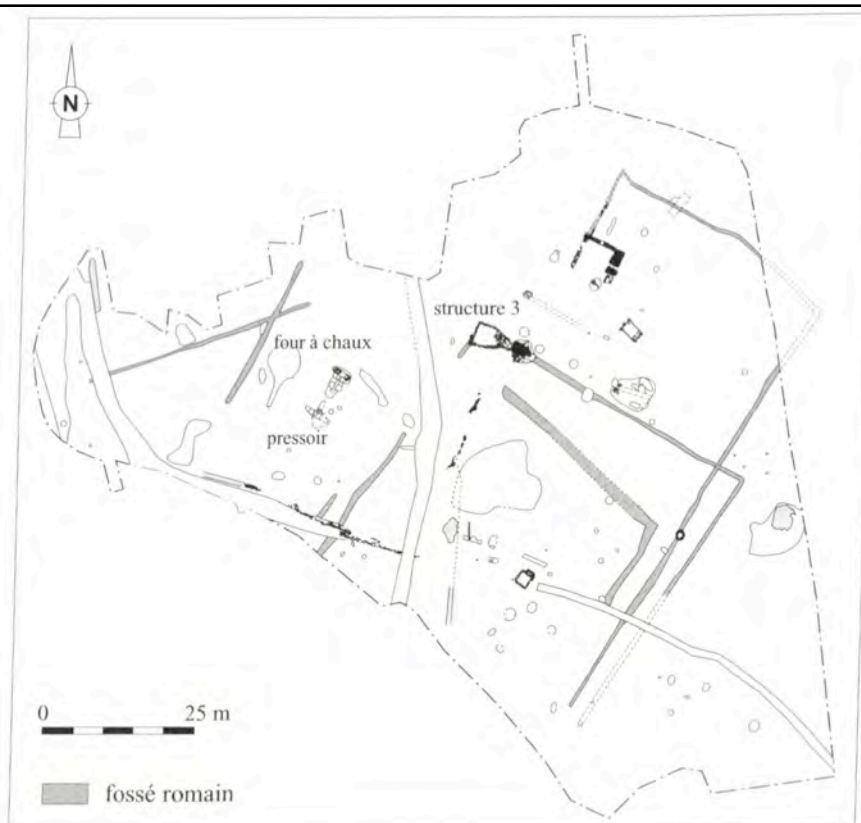
-

Équip. mobiliers

Équip. immobiliers

-

1



Commune Mareuil-lès-Meaux

Code site Ma.Gr.

Lieu-dit La Grange-du-Mont

Pays  
France

Entité administrative  
Région Ile-de-France

Responsable d'opération

Année(s) de fouille

Type d'opération

Type de documentation

Ph. Bet/M. Bojarski/R. Gosselin ; L. Leconte

2001-2002

Préventif

Rapport de fouille

Bet Ph., Delage R. (dir.), *Mareuil-lès-Meaux (Seine-et-Marne, Île-de-France). La villa gallo-romaine et l'atelier de sigillée tardive de La Grange-du-Mont*, Rapport final d'opération, Pantin, INRAP, 2008, 4 vol.

"Le site se trouve près du bord d'un grand plateau surplombant la vallée de la Marne. Le village de Mareuil se trouve en contrebas sur la rive gauche de la Marne à la cote de 50 m NGF. Le sous-sol est constitué de gypse et de marnes vertes du Tertiaire, recouvert par une couche de limon d'une épaisseur variant de 1 m à la rupture de pente à 7 m à l'est."

La villa de La Grange-du-Mont était implantée à moins de cinq kilomètres de latinum (Meaux). La voie romaine reliant Sens à Meaux passait à moins de 500 m à l'est de l'établissement.

"Les premières constructions antiques apparaissent dès l'époque augustéenne. Elles s'organisent autour d'un enclos trapézoïdal de 90 m de côté. A côté de bâtiments avec ossature en bois, est édifié un bâtiment à galerie qui est doté d'une cave. Après l'abandon de cet enclos, de nouveaux bâtiments, toujours en terre et en bois, apparaissent durant le 1er s. délimitant une nouvelle cour. A la fin du 1er s. ou au début du 2e s., la plupart des bâtiments sont reconstruits sur des fondations en pierre. La pars urbana est remodelée. L'établissement est entouré d'un vaste enclos de 224 m sur environ 100 m. Au 4e s., de grands bâtiments (granges ?) et deux bâtiments à vocation cultuelle sont construits. Des potiers s'installent dans l'établissement au milieu du 4e s. Ils produisent de la sigillée de type argonnais qu'ils cuisent dans des fours à tubulures."

Phase 1 : Période augustéenne

Phase 2 : 1er s.

Phase 3 : Fin du 1er s. - début du 2e s.

Phase 4 : Première moitié du 4e s.

Phase 5 : Seconde moitié du 4e s.

Surf. ass. (ha)

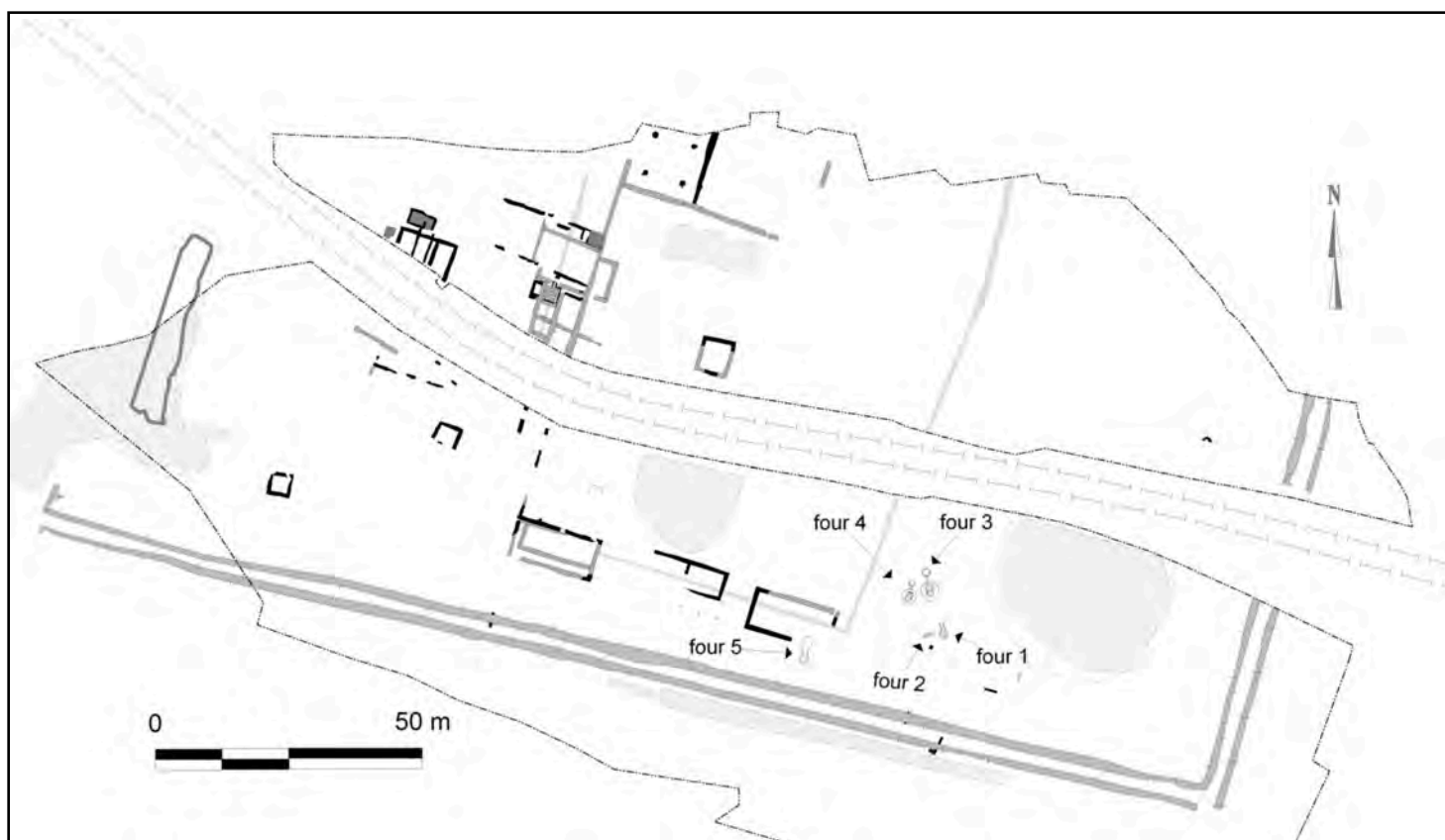
1,7

Équip. mobiliers

13

Équip. immobiliers

7





Commune Marolles-sur-Seine

Code site Ma.Ch.

Lieu-dit Chemin de Sens

Pays  
France

Entité administrative  
Région Ile-de-France

Responsable d'opération

Année(s) de fouille

Type d'opération

Type de documentation

J.-M. Séguier

1994

Préventif

Rapport de fouille

Séguier J.-M., Morize D., Pilon F., Van Ossel P., « Les mobiliers de l'Antiquité tardive (III<sup>e</sup> s.-Ve s.) de l'établissement rural du Chemin de Sens à Marolles-sur-Seine (Seine-et-Marne) dans leurs contextes », *Dioecesis Galliarum, document de travail*, 7, 2006, pp. 227-271.

Rapport de fouille

Le site se trouve en Bassée, dans la plaine d'interfluve Seine-Yonne.

L'Établissement est divisé en quatre parcelles inégales. Les bâtiments sont dans la parcelle nord-ouest. Les autres parcelles pouvaient être dévouée à l'horticulture et à la stabulation. Les bâtiments ne présentent pas un plan d'organisation régulier.

Phase 1 : Milieu du I<sup>er</sup> s. - début du III<sup>e</sup> s.

Phase 2 : Milieu du III<sup>e</sup> s. - Ve s.

Surf. ass. (ha)

2,25

Équip. mobiliers

19

Équip. immobiliers

2

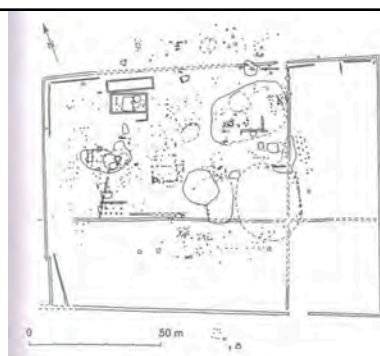


Figure 3. Plan général à l'époque romaine (Dessin : Patrick Pihuit).

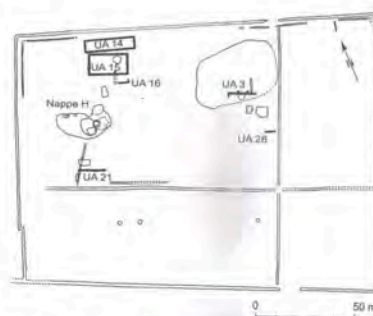


Figure 4. Plan de l'établissement du milieu du I<sup>er</sup> s. au début du III<sup>e</sup> s. apr. J.-C. (états I et II) (Dessin : Patrick Pihuit).

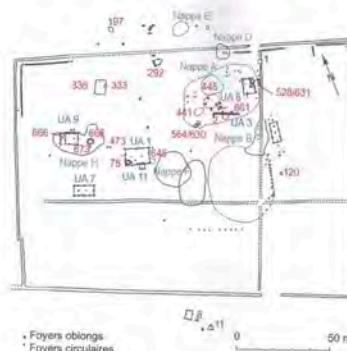


Figure 5. Plan de l'établissement du milieu du III<sup>e</sup> s. au Ve s. apr. J.-C. (état III) (Dessin : Patrick Pihuit).

Commune Richebourg  
Lieu-dit Pièce du Fient

Pays  
France

Code site Ri.Pi.  
Entité administrative  
Région Ile-de-France

Responsable d'opération  
Y. Barat

Année(s) de fouille  
1994-1999

Type d'opération  
Programmé

Type de documentation  
Rapport de fouille

Barat Y., « La villa gallo-romaine de Richebourg (Yvelines) », dans *Revue archéologique du centre de la France*, 38, 1999, pp. 117-167.

Barat Y., « Un établissement agricole en mutation. Les transformations de la villa gallo-romaine de Richebourg (Yvelines) dans la seconde moitié du IIIe siècle », dans *Dioecesis Galliarum, document de travail*, 6, 2003, pp. 7-29.

Rapports de fouille consultés au SADY

Cet établissement localisé dans les Yvelines est situé à proximité de la voie Paris - Rouen.

L'établissement possède un espace résidentiel avec plusieurs bâtiments dont certains à vocation agricole. Cet espace enclos, s'ouvre sur un second qui correspond à la pars rustica. Les bâtiments qui possèdent des plans différents et dont la disposition n'est pas rythmée sont néanmoins disposés de manière axiale par rapport à l'espace résidentiel.

Ier av. J.-C. - IIIe s.

Surf. ass. (ha)  
9,3

Équip. mobiliers  
29

Équip. immobiliers  
8

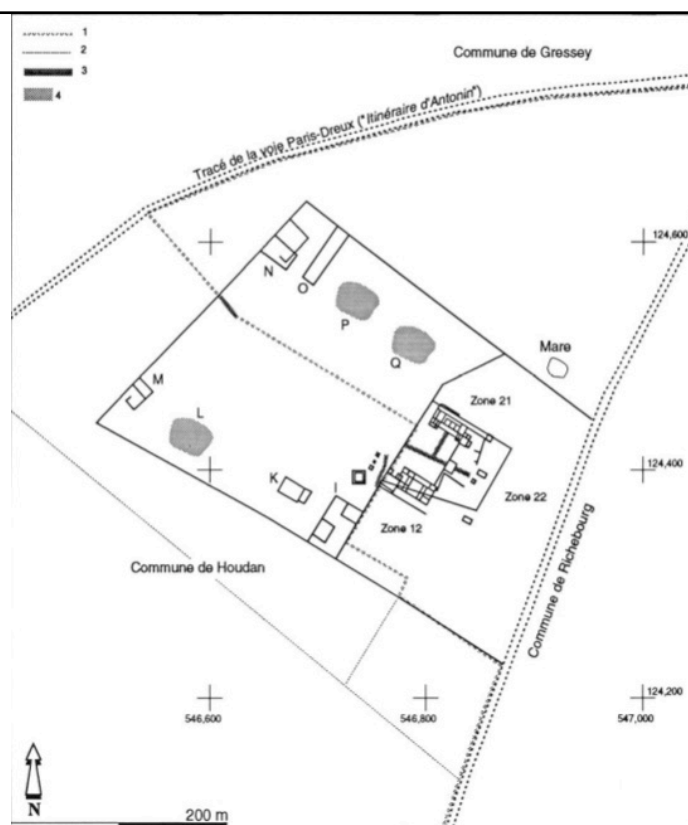


Fig. 3 : Plan général et localisation cadastrale.  
1 : limites communales ;  
2 : limites cadastrales ;  
3 : tronçon de voirie antique ;  
4 : concentrations de mobilier en surface des labours (bâtiments de bois ?)

Commune Roissy-en-France

Code site Ro.Mo.

Lieu-dit Le Moulin - La Croix de Montmorency

Pays  
France

Entité administrative  
Région Ile-de-France

Responsable d'opération  
J. Legriel ; L. Leconte

Année(s) de fouille  
2003-2004

Type d'opération  
Préventif

Type de documentation  
Rapport de fouille

Legriel J., Bruley-Chabot G. (dir.), *Roissy-en-France (95), « Le Moulin - La Croix de Montmorency »*, Rapport final d'opération, Pantin, INRAP, 2006, 212 p.

Situé en pays de France. Relié au bassin versant du Croult, affluent de la Seine.

Le site s'établit dans un enclos quadrangulaire. Des bâtiments sur poteaux porteurs se développent dans cet enclos et laissent des espaces de cour.

L'enclos est subdivisé à l'intérieur par un fossé (1/5 de la surface de l'enclos).

Phase 1 : 1er s. (création ex-nihilo)

Phase 2 : Fin du 1er s. - IIe s.

Phase 3 : Fin IIe - IIIe s.

Phase 4 : IVe s.

Surf. ass. (ha)

0,75

Équip. mobiliers

10

Équip. immobiliers

3

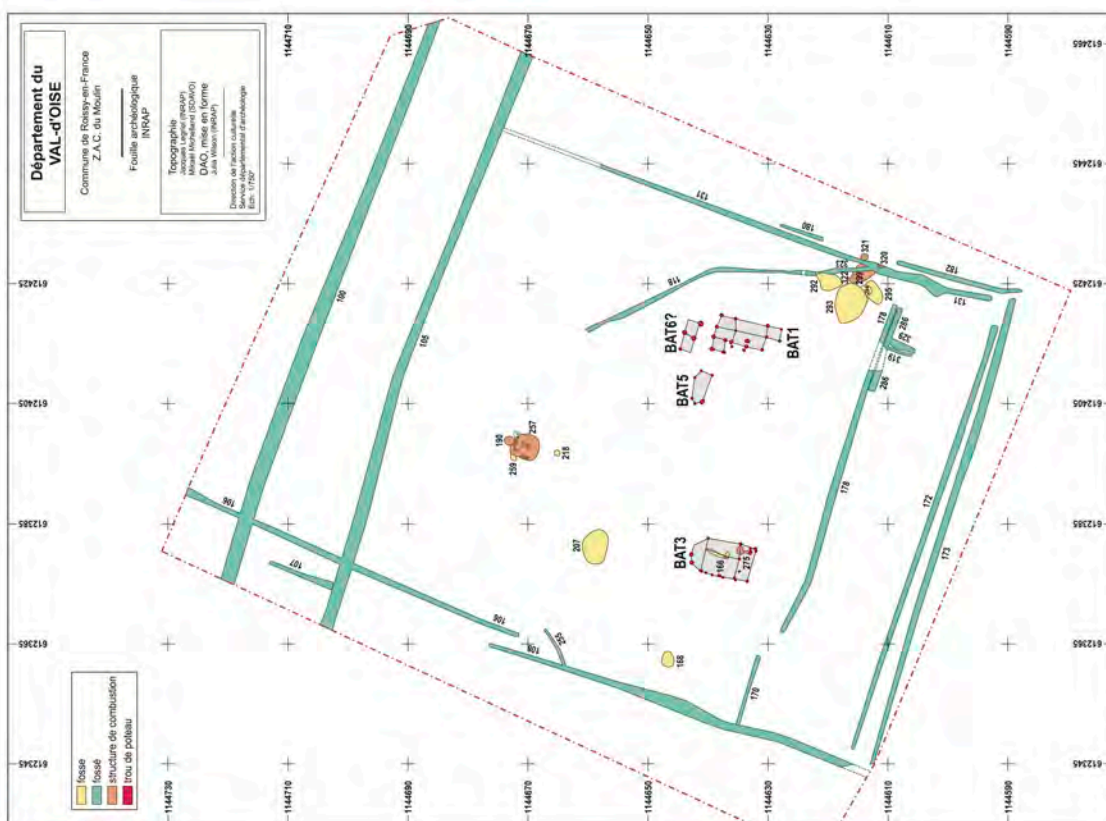


Fig. 48 : plan des vestiges de la Phase 4

Commune **Saint-Brice-Sous-Forêt**  
Lieu-dit **La Chapelle Saint-Nicolas**

Pays  
**France**

Code site **Sa.Ch.**  
Entité administrative  
**Région Ile-de-France**

Responsable d'opération  
**V. Rouppert**

Année(s) de fouille  
**2004**

Type d'opération  
**Préventif**

Type de documentation  
**Rapport de fouille**

Rouppert V. (dir.), *Saint-Brice-Sous-Forêt « La Chapelle Saint-Nicolas » (95 Val-d'Oise - Île-de-France). Essai de caractérisation d'une exploitation agricole gallo-romaine*, Rapport final d'opération, Pantin, INRAP, 2009, 2 vol.

Broes F., Clavel V., De Clercq W., Fechner K., Rouppert V., Vanmoerkerke J., « À la recherche des espaces de stabulation. Étude pluridisciplinaire d'habitats du Néolithique au Moyen Âge dans le nord de la France », *Archéopages*, 35, 2012, pp. 6-16.

Le site de Saint-Brice-Sous-Forêt occupe l'extrémité occidentale de la région naturelle de la Plaine de France. Le réseau du Petit Rosne, affluent du Crould, coule dans le secteur environnant le site.

Pour la seconde phase (la plus longue) les vestiges se répartissent en trois secteurs dans un enclos. L'espace résidentiel est au nord/nord-est. Le nord-ouest est occupé par un espace mis en culture. Le reste de l'enclos semble dédié à l'élevage.

Plusieurs structures et bâtiments dans un nouvel enclos illustrent une occupation de l'antiquité tardive.

Phase 1 : première moitié du Ier s.  
(unités de forge)

Phase 2 : Fin du Ier s. - fin du IIIe s.

Phase 3 : Fin du IIIe s. - Ve s.

Surf. ass. (ha)

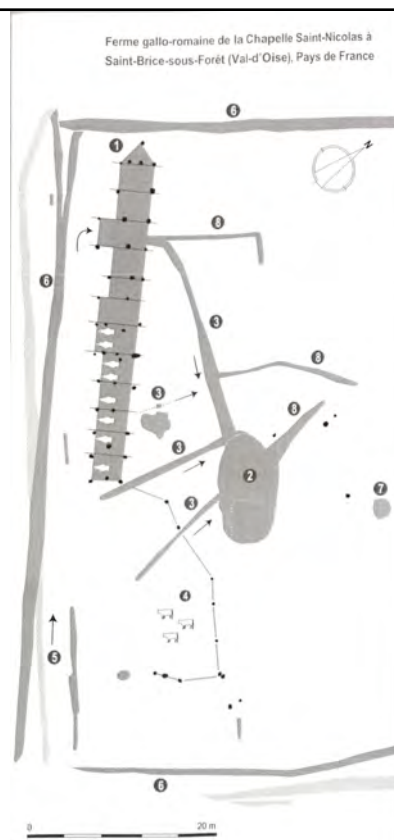
-

Équip. mobiliers

Équip. immobiliers

-

4



Commune Saint-Germain-les-Corbeil

Code site Sa.Bu.

Lieu-dit La Butte à Gravois

Pays  
France

Entité administrative  
Région Ile-de-France

Responsable d'opération

Année(s) de fouille  
1988-1989

Type d'opération  
Préventif

Type de documentation  
Article

M. Petit

Pannetier V., « Les parties agricoles des villae dans le nord de la Gaule (Ier au IIIème siècle après J.-C.) », *Revue du Nord*, 78, 1996, pp. 163-175.

Petit M., *Mémoire du sol ou dix mille ans d'histoire d'un site...exposition conçue et réalisée par la Direction des antiquités historiques d'Ile-de-France et le G.E.R.A.M.E en 1989-1990*, Evry, Département de l'Essonne, 1990, 64 p.

Petit M., « Saint-Germain-lès-Corbeil », « La Butte à Gravois », *Gallia information*, 1993, 1, pp. 43-44.

De la première phase d'occupation du site on ne connaît qu'une cave et une zone d'extraction du limon. Les constructions ne sont matérialisées que par quelques traces de solins. Lors de la seconde phase est aménagé un espace résidentiel donnant sur une cour enclose, qui donne elle-même, par le biais d'une tour-porche sur l'espace économique et fonctionnel. Les deux bâtiments connus sont situés le long de la cour agricole ce qui dessine un plan axial. A l'antiquité tardive le site est réoccupé différemment, les bâtiments étant au moins partiellement détruits. Cette occupation se compose majoritairement de silos et de bâtiments sur poteaux ou excavés.

Ier s. - IVe s.

Surf. ass. (ha)

-

Équip. mobiliers

Équip. immobiliers

-

4



Commune **Saint-Sauveur-lès-Bray**

Code site **Sa.Po.**

Lieu-dit **Port aux Pierres**

Pays  
**France**

Entité administrative  
**Région île-de-France**

Responsable d'opération

Année(s) de fouille

Type d'opération

Type de documentation

**J.-M. Séguier**

**1995**

**Préventif**

**Article**

Séguier J.-M., Auxiette G., Bertin P., Pilon F., « La ferme et les stèles gallo-romaines du « port aux pierres » à Saint-Sauveur-lès-Bray (Seine-et-Marne) », *Revue archéologique d'île-de-france*, 2, 2009, pp. 147-170.

Dans la moyenne vallée de la Seine, en Bassée. Établissement "localisé à 200 m au nord de la Seine et à 500 m à l'ouest de la confluence du fleuve avec la Voulzie, affluent de rive gauche qui longe le pied de la cuesta". L'établissement est implanté à la limite de la butte.

Les bâtiments sont faits exclusivement de matériaux périssables (poteaux avec des élévations en torchis et clayonnage). Au IIIe s. La tuile remplace en partie ou en totalité les toits en chaume. Le bâtiment 4 correspond certainement à l'habitation. Les autres bâtiments doivent correspondre à des annexes (hangars, ateliers,...). Sans éléments d'interprétation (aménagement interne, écofact, mobilier), il n'est pas possible d'en dire plus sur ces bâtiments sans risquer une surinterprétation...

Bâtiment 7 intéressant car ressemble à un grenier, mais est en lien avec un puits (protection du puits ou aménagement de la margelle).

Le manque d'indice ne permet d'identifier les bâtiments sur poteaux du sites. Certains peuvent servir à la protection des denrées, des animaux et des équipements...

Milieu du 1er s. - troisième quart du IIIe s.

Surf. ass. (ha)

0,2

Équip. mobiliers

Équip. immobiliers

13

-

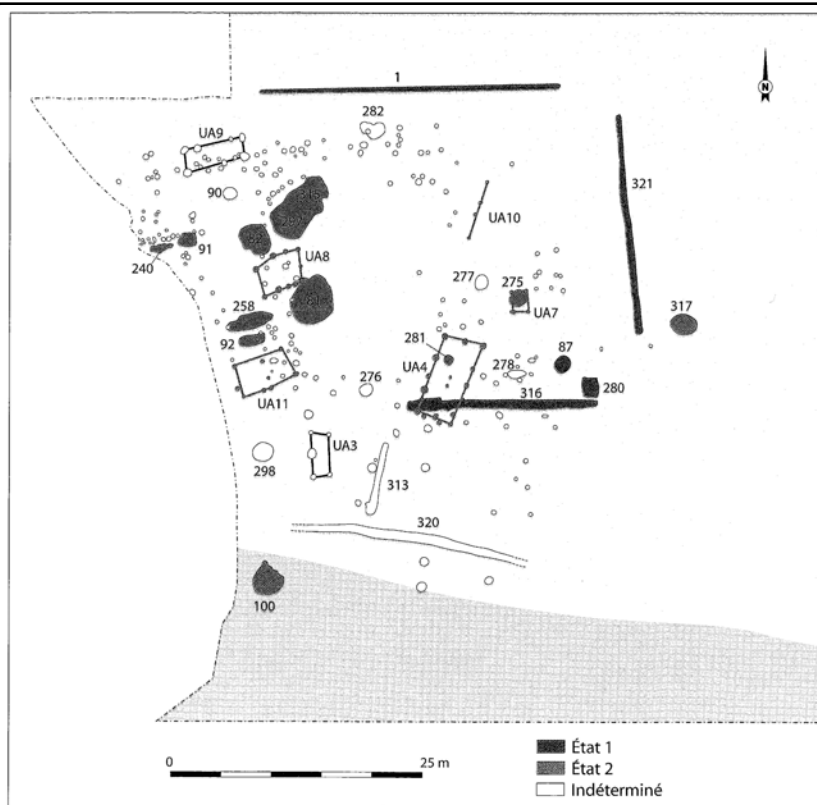


Fig. 3 - Saint-Sauveur-lès-Bray (Seine-et-Marne) « Port aux Pierres ». Plan du site gallo-romain mis en phases. Infographie : P. Pihuit (INRAP).

Commune Varennes-sur-Seine

Code site Va.Ma.

Lieu-dit Marais du Colombier

Pays  
France

Entité administrative  
Région île-de-France

Responsable d'opération

Année(s) de fouille

Type d'opération

Type de documentation

J.-M. Séguier

2004

Préventif

Article

Séguier J.-M., Auxiette G., Pilon F., Van Ossel P., « Le mobilier de l'établissement gallo-romain du marais du Colombier à Varennes-sur-Seine (Seine-et-Marne) de la fin du III<sup>e</sup> s. et du IV<sup>e</sup> s. », dans *Dioecesis Galliarum, document de travail*, 7, 2006, pp. 101-135.

L'établissement est situé à l'aval de la confluence Seine-Yonne. Zone basse entre la Cuesta d'île-de-France et le revers du plateau du Gâtinais.

Second quart du I<sup>er</sup> s. - troisième quart du IV<sup>e</sup> s.

Surf. ass. (ha)

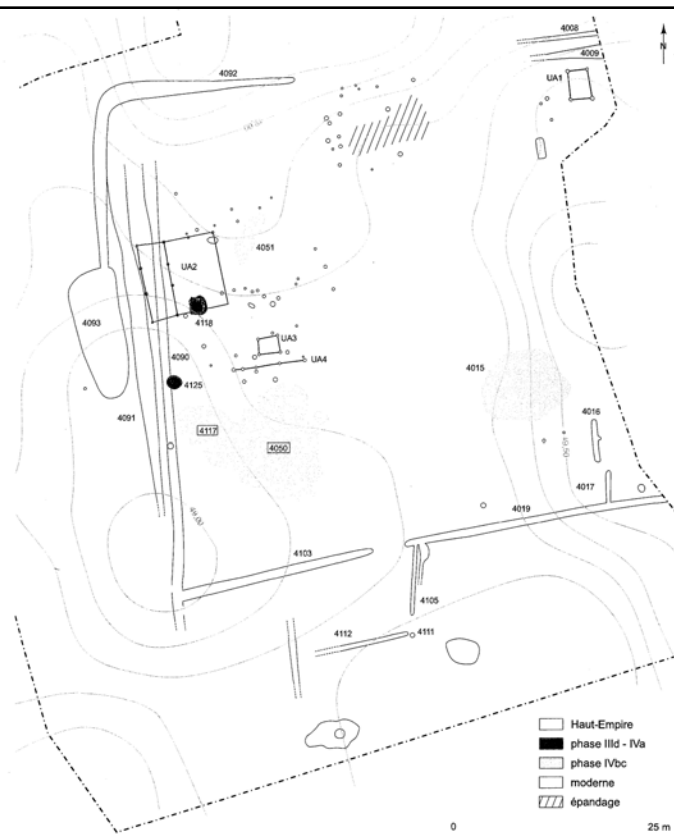
0,5

Équip. mobiliers

17

Équip. immobiliers

1



Commune Vieux-Champagne

Code site Vi.Bo.

Lieu-dit Bois du Châtel

Pays  
France

Entité administrative  
Région Ile-de-France

Responsable d'opération

Année(s) de fouille  
2001-2002

Type d'opération  
Préventif

Type de documentation  
Rapport de fouille

Pilon F., « La villa gallo-romaine du « Bois du Châtel » (Vieux-Champagne, Seine-et-Marne) : production de fausses monnaies en milieu rural », *Revue archéologique de Picardie*, 1-2, 2003, pp. 177-183.

Pilon F., « La villa gallo-romaine du « bois du châtel » à Vieux-Champagne (Seine-et-Marne) ». Dans : *Actes des journées archéologiques d'Île-de-France, 2001*, Paris, SRA et DRAC Île-de-France, 2001, pp. 78-83.

Rapports de fouille consultés à Chateaubleau dans les bureaux de La Riobé

Ce site de Seine-et-Marne, se trouve sur le plateau de la Brie, au sud-est de Paris. Proche des communes de Chateaubleau, Nangis et Provins. L'établissement, sur le flan sud d'une colline est proche de la forêt de Jouy et du ru de l'Yvron.

On connaît ce qui pourrait s'apparenter à l'habitation de l'établissement au plan allongé avec une tour d'angle. Si l'extension des fouilles est trop réduite pour connaître le plan exact de l'établissement. La disposition du bâtiment F2 rejeté sur le côté par rapport au bâtiment d'habitation permet de supposer qu'il peut s'agir d'un plan axial avec les bâtiments de l'espace économique et fonctionnel le long des côtés.

Ier s. - fin du IIIe s.

Surf. ass. (ha)

-

Équip. mobiliers

Équip. immobiliers

-

1

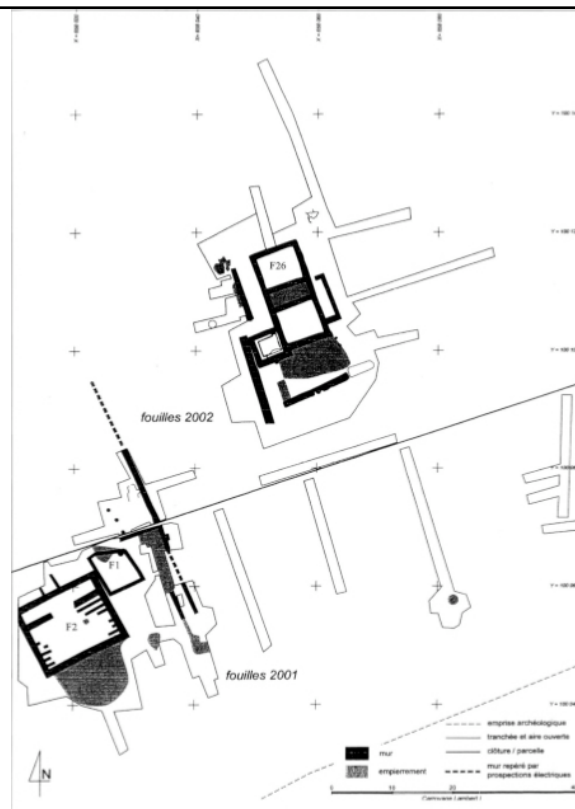


Fig. 2 : plan d'ensemble des structures mises au jour en 2001 (1).



Commune Art-sur-Meurthe

Code site Ar.Em.

Lieu-dit L'Embanie

Pays  
France

Entité administrative  
Région Lorraine

Responsable d'opération  
S. Deffressigne

Année(s) de fouille  
2000

Type d'opération  
Préventif

Type de documentation  
Article

Deffressigne S., Allenet de Ribemont G., Chaussé Ch., Jolly-Saad M.-C., Leroyer Ch., Wiethold J., Zech-Matterne V., "Un moulin en bois de la première moitié du 1er siècle à Art-sur-Meurthe, l'Embanie (département Meurthe-et-Moselle, France)". Dans Jaccotey L., Rollier G. (éd.), *Archéologie des moulins hydrauliques, à traction animale et à vent des origines à l'époque médiévale et moderne en Europe et dans le monde méditerranéen. Actes du colloque international, Lons-le-Saunier du 2 au 5 novembre 2011*, Besançon, Presses universitaires de Franche-Comté (Collection Annales Littéraires, 959 ; Série Environnement, sociétés et archéologie, 20), 2016, pp. 75-89.

Le site est situé dans la plaine de l'Embanie (plaine alluviale de la Meurthe), à environ 6 km en amont de Nancy.  
Le moulin est installé dans un chenal encore connu au XVIIIe s.

Première moitié du 1er s.

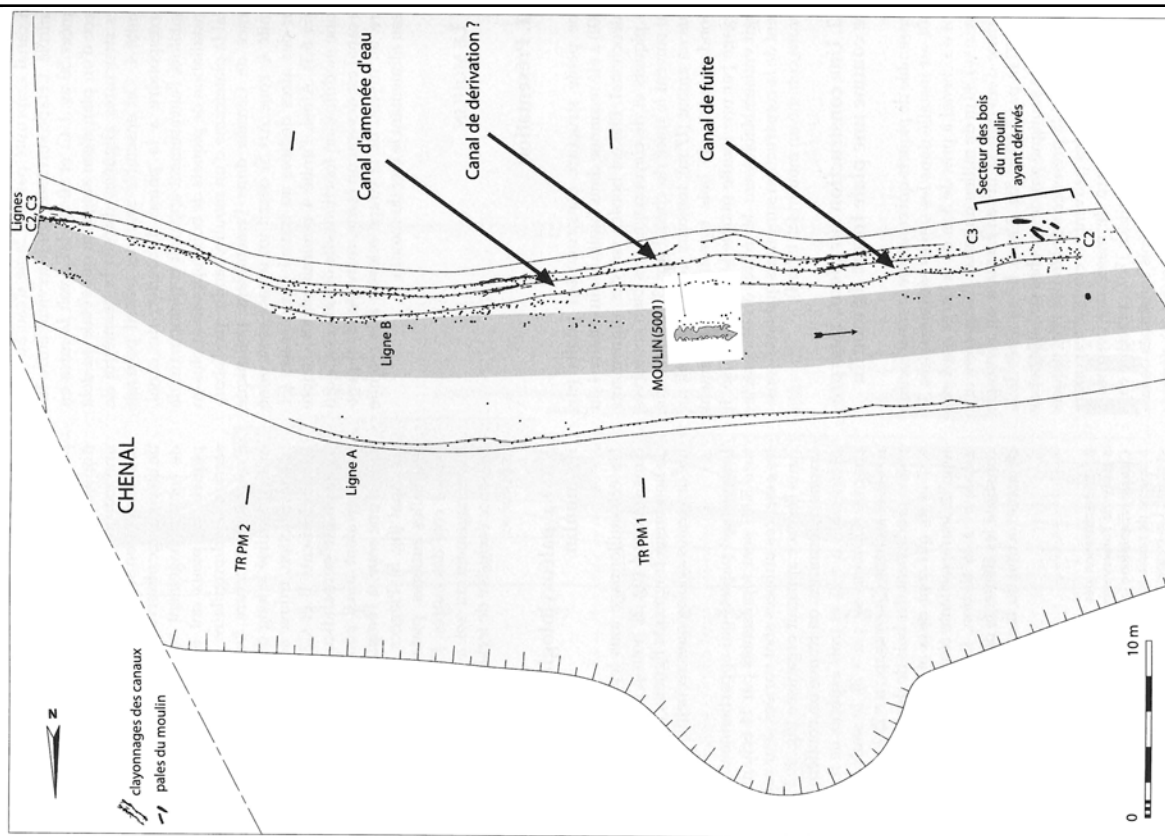
Un établissement rural est connu à 800 m du site. Le moulin peut-il être rattaché à cette exploitation ?

Surf. ass. (ha)

Équip. mobiliers

Équip. immobiliers

1



Viller S., Boinville-en-Woëvre et Saint Maurice-lès-Gussainville, Meuse, Barreau Sud de la Déviation Est d'Etain. Occupation multiphasée dans la vallée de l'Orne, Rapport d'opération, Metz, INRAP, 2012, 3 vol.

La zone d'étude se situe ainsi dans la plaine argileuse de la Woëvre (marnes grises ou argilites<sup>1</sup>) dont le paysage est barré à l'ouest par la côte de Meuse. Celle-ci doit son existence à des faciès récifaux et péri-récifaux qui appartiennent à l'étage géologique de l'Oxfordien (entre 160 et 154 millions d'années). Ce secteur de la «Grande Woëvre» se caractérise par des terrains plus fertiles qu'au sud.

Les structures archéologiques découvertes sur la zone 3 ont permis de reconstituer partiellement le plan d'une villa à cour. L'édifice résidentiel, dont la phase «en dur» n'a été que très peu impactée par le projet de contournement routier, est matérialisée par trois tranchées de récupération.

L'intégralité de l'aile nord de la pars rustica semble avoir été mise au jour. Elle est formée d'un alignement de deux grands bâtiments sur poteaux porteurs (les bâtiments 4 et 7) autour desquels gravitent des édifices de stockage à quatre poteaux porteurs.

Le site de Boinville-Gussainville offre en plus la particularité d'un aménagement palissadé et fossoyé qui organise la pars agraria au sein de trois enclos de différents gabarits.

Phase 1 : 1er s. - milieu du IIIe s.

Phase 2 : Milieu du IIIe s. - Ve s.

Surf. ass. (ha)

Équip. mobiliers

2

Équip. immobiliers

6

Fig.11 : Plan phasé des vestiges d'occupation gallo-romaine sur les zones 1 et 3



Commune Bouxières-sous-Froidmont

Code site Bo.Tr.

Lieu-dit Le Tremble

Pays  
France

Entité administrative  
Région Lorraine

Responsable d'opération  
Karine Boulanger

Année(s) de fouille  
2003

Type d'opération  
Préventif

Type de documentation  
Rapport de fouille

Boulanger K., « La restitution 3D comme outil de recherche archéologique. L'exemple du bâtiment antique de Bouxière-sous-Froidmont », *Archéopages*, 35, 2012, pp. 87-89.

Boulanger K., « Vivre avec le bétail. La ferme antique de Bouxières-sous-Froidmont », *Archéopages*, 35, 2012, pp. 34-41.

Deffressigne S. (dir.), *Bouxière-sous-Froidmont, Meurthe-et-Moselle, Le Tremble et la Tuilerie. Un micro-terroir de la fin de l'âge du Bronze à la période antique*, Rapport final d'opération, Metz, INRAP, 2012, 2 vol.

Etablissement situé au sommet d'une colline à proximité d'un ruisseau. Un chemin fait le lien entre l'établissement et la voie Lyon-Trèves.

Milieu du 1er s. ap. J.-C. - fin du IVe s.

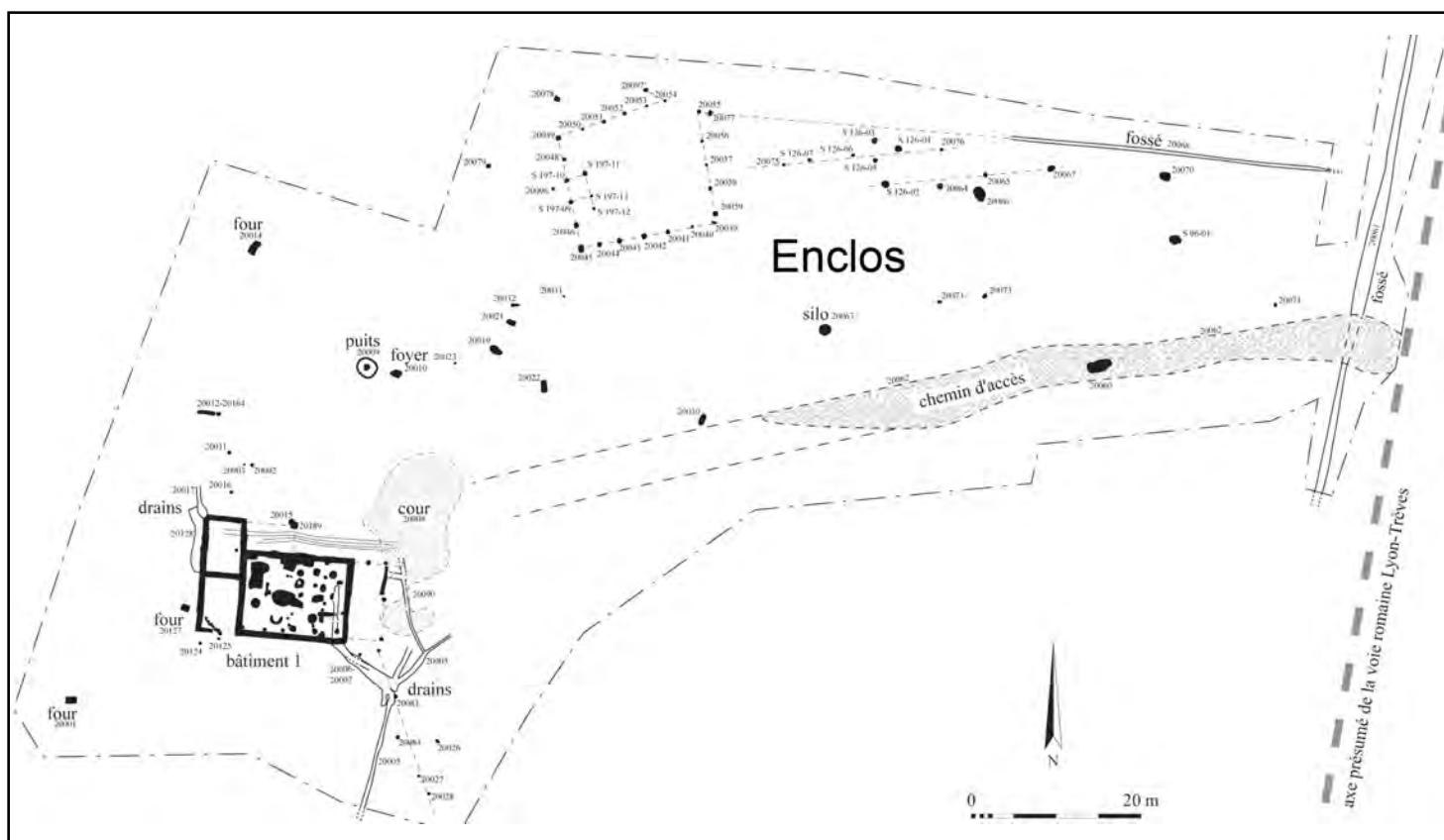
Les vestiges, reconnus sur 7500 m<sup>2</sup> se composent d'un bâtiment principal, un puits, un silo excavé, des fours et un enclos. Un chemin empierré débouche sur une cour empierrée située devant le bâtiment.

Surf. ass. (ha)

Équip. mobiliers

Équip. immobiliers

2



Commune **Contrexéville**

Code site **Co.Co.**

Lieu-dit **la Côte**

Pays  
**France**

Entité administrative  
**Région Lorraine**

Responsable d'opération

Année(s) de fouille

Type d'opération

Type de documentation

**G. Salvini ; K. Boulanger & G. Huitorel**

**1988**

**Programmé**

**Rapport de fouille**

**G. Salvini, La cave aux artéfacts. Site gallo-romain de la Côte à Contrexéville, Rapport de fouille programmée, Metz, Cercle d'étude locales de Contrexéville, 2012 (réédition du rapport de 1988), 2 vol.**

Le site se trouve aujourd'hui en forêt, sur un plateau s'étirant du Nord au Sud, dans le prolongement de la haute vallée du Vair. À l'ouest, le terrain descend en pente douce vers Bulgnéville et vers le sud-est, il domine, de près de 100 mètres, la vallée du Vair et l'agglomération actuelle de Contrexéville.

Le secteur fouillé en 1988 concerne une surface de seulement 17 m de longueur par 5 m de largeur. Il a permis de reconnaître partiellement un bâtiment maçonné doté d'unâtre et d'une cave bien préservée. Il s'agit d'un espace rectangulaire de 3,8 sur 2,8 m soit un peu plus de 10 m<sup>2</sup>. Les murs sont maçonnés à l'aide de moellons de dolomie calcaire et intègre quelques pierres de grès. La fouille de la cave a révélé plusieurs niveaux stratigraphiques bien distincts. Sous la terre végétale, la cave renfermait une puissante couche de remblais. Cette dernière scellait un niveau d'incendie et d'effondrement comportant notamment de très nombreux charbons de bois provenant certainement d'un plancher et de poutres calcinées. L'incendie et l'effondrement qu'il a provoqué, ont scellé le niveau d'occupation de la cave et le mobilier qu'elle contenait alors.

L'étude céramique permet de dater la fin de l'occupation de la cave et son incendie entre la fin du IIe et le premier tiers du IIIe siècle.

Surf. ass. (ha)

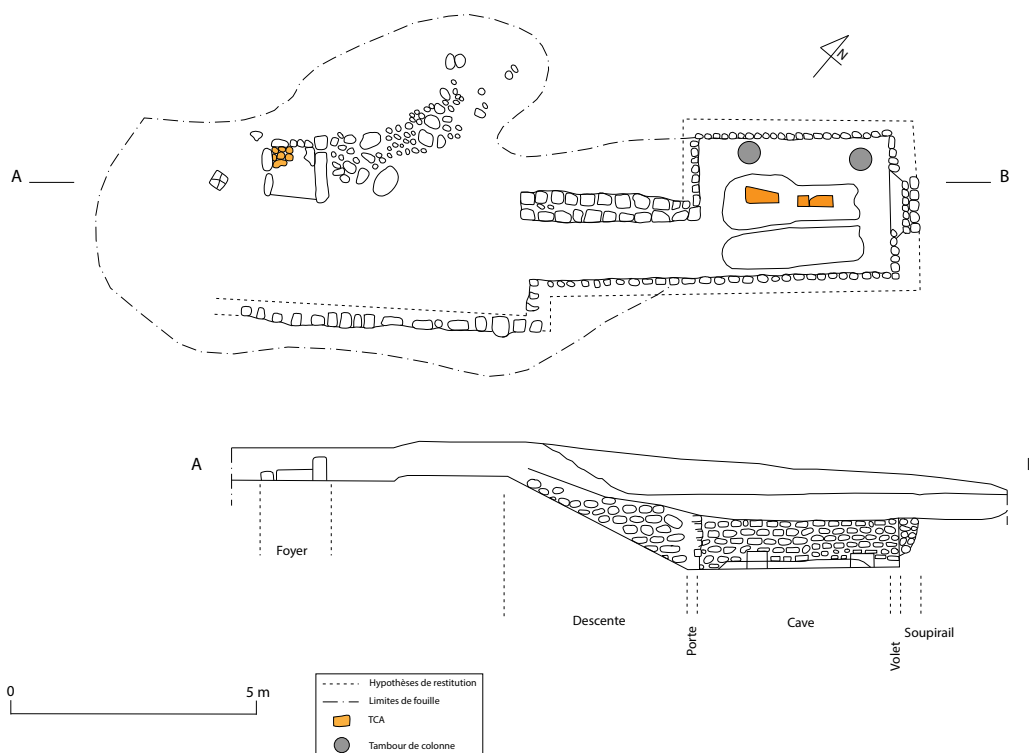
-

Équip. mobiliers

Équip. immobiliers

45

0



Commune Damblain

Code site Da.Co.

Lieu-dit La Côte

Pays  
France

Entité administrative  
Région Lorraine

Responsable d'opération

Année(s) de fouille

Type d'opération

Type de documentation

Karine Boulanger ; S. Zanatta & G. Huitorel

2008-2009

Préventif

Rapport de fouille

Boulanger K. (dir.), *Damblain, Vosges, La Cave. La villa à la Néréide. Un domaine agricole antique - pars urbana et pars rustica - réoccupé au premier Moyen Âge*, Rapport final d'opération, Metz, INRAP, 2012, 5 vol.

Guillaume Huitorel, Sandrine Zanatta, Sylvie Cocquerelle & Karine Boulanger, « Le prélèvement, la conservation et l'étude de l'instrumentum dans un contexte de fouille préventive : l'exemple de la villa de Damblain (Vosges) ». Dans : *L'artisanat dans le contexte de recherche archéologique préventive : approches pluridisciplinaires, Actes de la table-ronde CORPUS : étude du mobilier métallique et de l'instrumentum Orléans, 2 et 3 octobre 2014*, Revue Archéologique du Loiret, Hors série, 3, 2016, pp. 13-16.

"Le site est implanté entre Nancy et Langres, à la limite occidentale du département des Vosges. Les vestiges mis au jour concernent prioritairement le domaine d'une villa gallo-romaine, occupé entre le milieu du Ier siècle et le courant du IIIe siècle après J.-C. et réinvesti à l'époque mérovingienne. L'atout de cette fouille archéologique préventive réside dans le choix d'un décapage du site sur de grandes superficies, soit 5 ha au total. La pars urbana occupe une superficie de 55 m de longueur par 50 m de largeur et s'organise autour d'une vaste cour rectangulaire orientée est-ouest. L'habitation proprement dite présente un plan en L avec une aile au nord et un corps de bâtiment principal limitant la cour à l'ouest. Si l'aile septentrionale de la pars urbana a été partiellement arasée par les travaux d'aménagement de la base aérienne, l'aile occidentale est quant à elle remarquablement bien conservée. La limite entre la pars urbana et la pars rustica est matérialisée par un long mur d'enceinte percé d'un porche d'entrée assurant l'accès à la cour agricole. Au sud, c'est un vaste bassin centré sur le corps de bâtiment principal qui semble faire office de limite de propriété. La pars rustica se déploie à l'est de la partie résidentielle sur une superficie d'environ 1,6 ha. Elle accueille six bâtiments annexes. Les quatre constructions implantées en limite nord et sud de la pars rustica appartiennent à la typologie des bâtiments annexes de stockage. L'édifice occupant le centre de la cour agricole a été érigé sur une légère butte. Son plan, ses aménagements ainsi que le mobilier archéologique découvert in situ permettent de lui attribuer une fonction culturelle. Enfin, la limite orientale de la propriété agricole est matérialisée par une construction de type ferme dont la très grande dimension rivalise presque avec le bâtiment résidentiel constituant la pars urbana."

Phase 1 : Seconde moitié du Ier s. - début du IIe s.

Phase 2 : IIe s. - IIIe s.

Surf. ass. (ha)

1,9

Équip. mobiliers

18

Équip. immobiliers

4



Commune **Laquenexy**

Code site **La.En.**

Lieu-dit **Entre deux cours**

Pays  
**France**

Entité administrative  
**Région Lorraine**

Responsable d'opération

Année(s) de fouille

Type d'opération

Type de documentation

**G. Brkojewitsch**

**2008**

**Préventif**

**Rapport de fouille**

Brkojewitsch G., Jeandemange S., Asselin G., Bellavia V., Caillat P., Corsiez A., Forelle L., Galland S., Herveux L., Leroy M., Marquié S., Merluzzo P., Morel A., Pillard-Jude C., Trommenschlager L., Wiethold J., « La villa gallo-romaine d'Entre Deux Cours à Laquenexy (Moselle). Bilan de trois opérations de fouille préventive et d'une campagne de prospection géophysique », *Gallia*, 72-2, 2015, pp. 225-280.

Brkojewitsch G. (dir.), *Laquenexy, « Entre Deux Cours », tranche 4. Évolution d'un site rural dans la vallée de la Nied française, du Néolithique moyen jusqu'à nos jours (occupation néolithique moyen, bronze final, gallo-romaine et carolingienne, moderne)*, Rapport final d'opération, Metz, Pôle Archéologie Préventive, Metz Métropole, 2010, 789 p.

Le paysage du plateau lorrain infra liasique (entre – 200 et – 176 millions d'années), est bordé à l'ouest par la cuesta de Moselle et, à l'est, par le relief des côtes de l'infra lias. Dans ce secteur, les argiles de l'infra lias (-200 millions d'années) recouvrent les calcaires du Muschelkalk (-220 millions d'années). La topographie générale se caractérise par une succession de collines, de croupes aux faibles ondulations entaillées de petites vallées.

Le site est alimenté en eau par le ruisseau de la Fontaine s'écoulant à 250 mètres en contrebas au fond de la vallée."

La fouille a permis de mettre au jour une partie d'un établissement rural de grandeur et de plan inconnu.

Des foyers dans la cours pourraient servir à une production de charbon selon les fouilleurs.

"Les déchets scorifiés et les chutes métalliques retrouvés sur le site de la villa permettent d'identifier la présence d'une activité de travail du fer (forgeage) d'ampleur inconnue. La quantité et la masse de déchets retrouvés ne sont pas très importantes, mais restent toutefois significatives d'une activité réelle. Aucune concentration notable ne révèle de dépôt d'atelier." Travail du plomb possible.

**IIe s. - IIIe s.**

Surf. ass. (ha)


2

Équip. mobiliers

8

Équip. immobiliers

8



Commune Metz

Code site Me.Se.

Lieu-dit Borny - ZAC Sébastopol

Pays  
France

Entité administrative  
Région Lorraine

Responsable d'opération  
Thériot F., Feller M.

Année(s) de fouille  
2000

Type d'opération  
Préventif

Type de documentation  
Article

Thériot F., Feller M., « Le site de Metz-Borny : un établissement rural de la fin du Ier siècle av. J.-C. - début du Ier siècle apr. J.-C. », *Archaeologia Mosellana*, 6, 2005, pp. 151-217.

"Le site est implanté en rebord d'un plateau surplombant, depuis l'est, la vallée de la Seille et sa confluence avec la Moselle, distantes d'environ 3,5 à 4 km. Vers l'ouest, il domine un petit vallon emprunté par le ruisseau de la Chenau, dont le cours est ici orienté sud-nord. Il s'agit d'un relief peu marqué, le pendage est-ouest étant de l'ordre de 25 mètres pour un kilomètre."

Limons des plateaux

L'établissement se développe dans un enclos rectangulaire. Les bâtiments se développent dans deux secteurs différents délimitant une cour centrale.

L'ensemble des bâtiments est en matériaux périssables.

Un enclos dans l'enceinte de l'exploitation pourrait délimiter une zone de parcage ou de jardin.

Ier s.

Surf. ass. (ha)

0,8

Équip. mobiliers

Équip. immobiliers

-

3

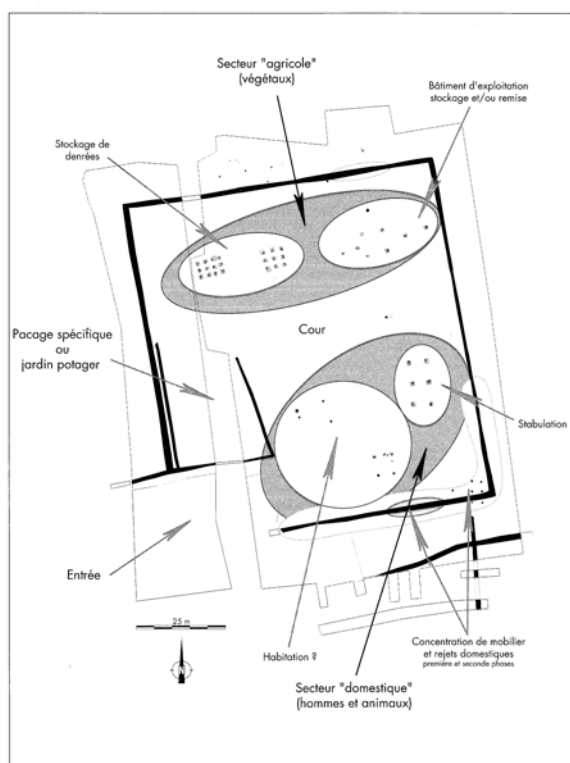


Fig. 37: tentative d'interprétation fonctionnelle du site.

Commune Metz

Code site Me.Bo.

Lieu-dit Borny/La Grange aux Bois

Pays  
France

Entité administrative  
Région Lorraine

Responsable d'opération  
J.-D. Laffite

Année(s) de fouille

Type d'opération  
Préventif

Type de documentation  
Rapport de fouille

Laffite J.-D., Metz Borny (Moselle), *La Grange aux Bois. Lotissement résidence du Parc, « Fond des Terres aux Bois »*, Document final de synthèse, Metz, AFAN, 2001, 125 p.

"Le site de la Grange aux Bois, sur la commune de Metz Borny (fig. 1), est situé à cinq kilomètres au S-E de la cité antique de Metz, Oivodurum Mediomatricorum (fig. 3), à 1,5 km au S-E du village de Borny, à 1,2 km à l'Est du village de Grigy et à moins de 200 m à l'O-NO de l'ancien château et ferme de la Grange aux Bois. La périphérie de Metz, autrefois rurale, est peu à peu urbanisée par l'extension de la banlieue messine."

Construction et occupation de l'habitat et de la grange de ferme durant le Haut Empire au II<sup>e</sup> s.

Abandon et destruction au début du III<sup>e</sup> s. ? suivis de la réhabilitation d'une partie de la grange en habitat et occupation durant l'Antiquité tardive, le III<sup>e</sup> s.; et la première moitié du IV<sup>e</sup> s.

Phase 1: II<sup>e</sup> s.

Phase 2 : III<sup>e</sup> s. - première moitié du IV<sup>e</sup> s.

Surf. ass. (ha)

Équip. mobiliers

Équip. immobiliers

16

1





Commune Metz

Code site Me.Gr.

Lieu-dit Grigy

Pays  
France

Entité administrative  
Région Lorraine

Responsable d'opération  
G. Brkojewitsch ; A. Morel

Année(s) de fouille  
2011

Type d'opération  
Préventif

Type de documentation  
Rapport de fouille

Brkojewitsch G., Marquié S., Daoulas G., Remor de Oliveira G., Jouanin G., Garnier N., Brunet M., Sedlbauer S., Tegel W., Cantin N., Thirion-Merle V., « La villa gallo-romaine de Grigy à Metz (Ier s. apr. J.-C.-Ve s. apr. J.-C.) », *Gallia*, 71 -2, 2014, pp. 261-305.

Brkojewitsch G. (dir.), Metz-Grigy (57), « ZAC du Parc du Technopôle » : site D. La villa gallo-romaine de Grigy (fin du Ier s. av. J.-C. - début du Ve s. apr. J.-C. : un établissement à vocation artisanale et son environnement (ensemble funéraire, voirie), Rapport final d'opération, Metz, Pôle archéologie préventive de Metz Métropole, 2014, 5 vol.

De part et d'autre d'un thalweg, au fond duquel coule un ruisseau. Le ruisseau traverse la pars rustica du sud au nord.

L'établissement s'inscrit dans un très grand enclos. Le bâtiment résidentiel à galerie en façade comporte des balnéaires. L'espace à l'arrière du bâtiment comporte très peu de structure. Il pourrait s'agir d'un espace de jardin.

La pars urbana est séparée de la pars rustica. Cette dernière comporte peu de structure. Sa situation en zone humide a permis de mettre au jour plusieurs cuves en matériaux périssables. Un grand bâtiment ferme la pars rustica à l'opposé de l'habitation. Toutefois il est situé à l'extérieur de l'enclos.

Phase 1 : Fin du Ier s. av. J.-C. - fin Ier s.

Phase 2 : Fin du Ier - début du IIIe s.

Phase 3 : Début du IIIe s. - fin du IVe s.

Phase 4 : Fin du IVe s. - début du Ve s.

Surf. ass. (ha)

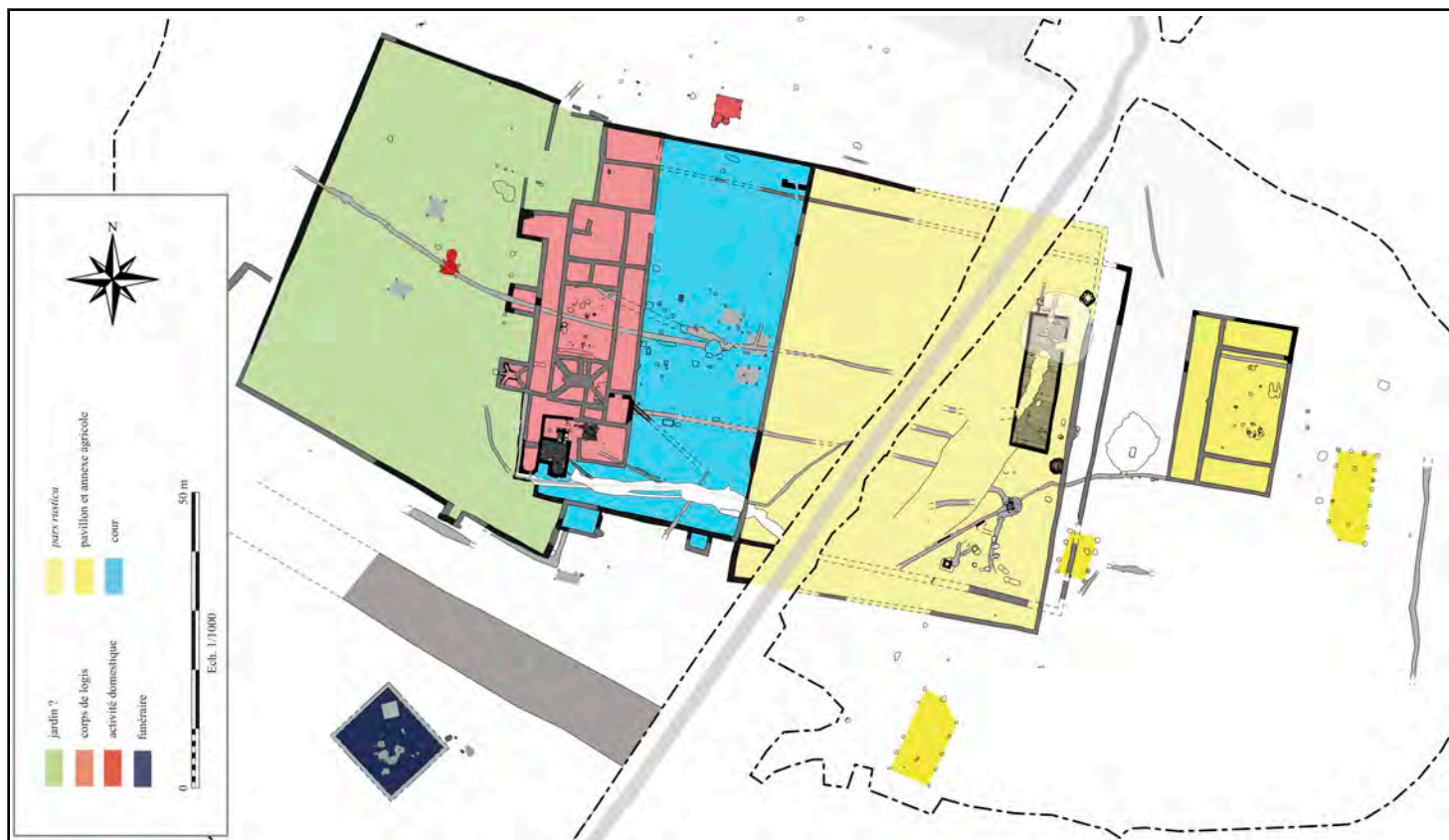
1,5

Équip. mobiliers

16

Équip. immobiliers

14



Commune **Mexy**

Lieu-dit **Devant les Bois**

Pays  
France

Entité administrative  
Région Lorraine

Code site **Me.De.**

Responsable d'opération

**M. Feller**

Année(s) de fouille

**2008**

Type d'opération

**Préventif**

Type de documentation

**Rapport de fouille**

Feller M., *Mexy, Meurthe-et-Moselle, Devant les Bois, Tranche 1, site 3. Un habitat antique, Rapport final d'opération*, Metz, Inrap, 2010, 119 p.

"Le site se trouve en bordure du plateau du Pays Haut, à proximité de la vallée de la Moulaine, affluent de la rive gauche de la Chiers qui a creusé une saignée est-ouest à travers la cuesta du Bajocien. Sur le plan géologique (fig. 2-1), le contexte général est celui des formations du Bajocien. A l'endroit du site, le substrat est constitué par l'oolithe de Jaumont."

Deux bâtiments de l'établissement de Mexy ont été fouillés. Le bâtiment 1 correspond à l'habitation. Le bâtiment 2 comportant le séchoir est situé en avant du bâtiment 1.

1er s. - IVe s.

Surf. ass. (ha)

-

Équip. mobiliers

4

Équip. immobiliers

1



Commune Pontpierre

Lieu-dit Kelsborn

Pays  
France

Entité administrative  
Région Lorraine

Code site Po.Ke.

Responsable d'opération  
F. Latron

Année(s) de fouille  
2001

Type d'opération  
Préventif

Type de documentation  
Notice

Frédéric Latron, « Pontpierre », *ADLFI. Archéologie de la France - Informations* [En ligne], Lorraine, mis en ligne le 01 mars 2001, consulté le 01 avril 2017. URL : <http://adlfi.revues.org/8640> ; DOI : 10.4000/adlfi.8640

Le site est positionné sur le versant d'une colline. Un petit cours d'eau passe à l'ouest de l'établissement.

Deux bâtiments situés à 47 m l'un de l'autre ont été mis au jour sur le site. Le bâtiment B se compose d'une unique pièce tandis que le bâtiment A possède un plan en L. Un troisième bâtiment dont il ne reste que les traces de tranchées de fondation est peut être positionné entre les deux.

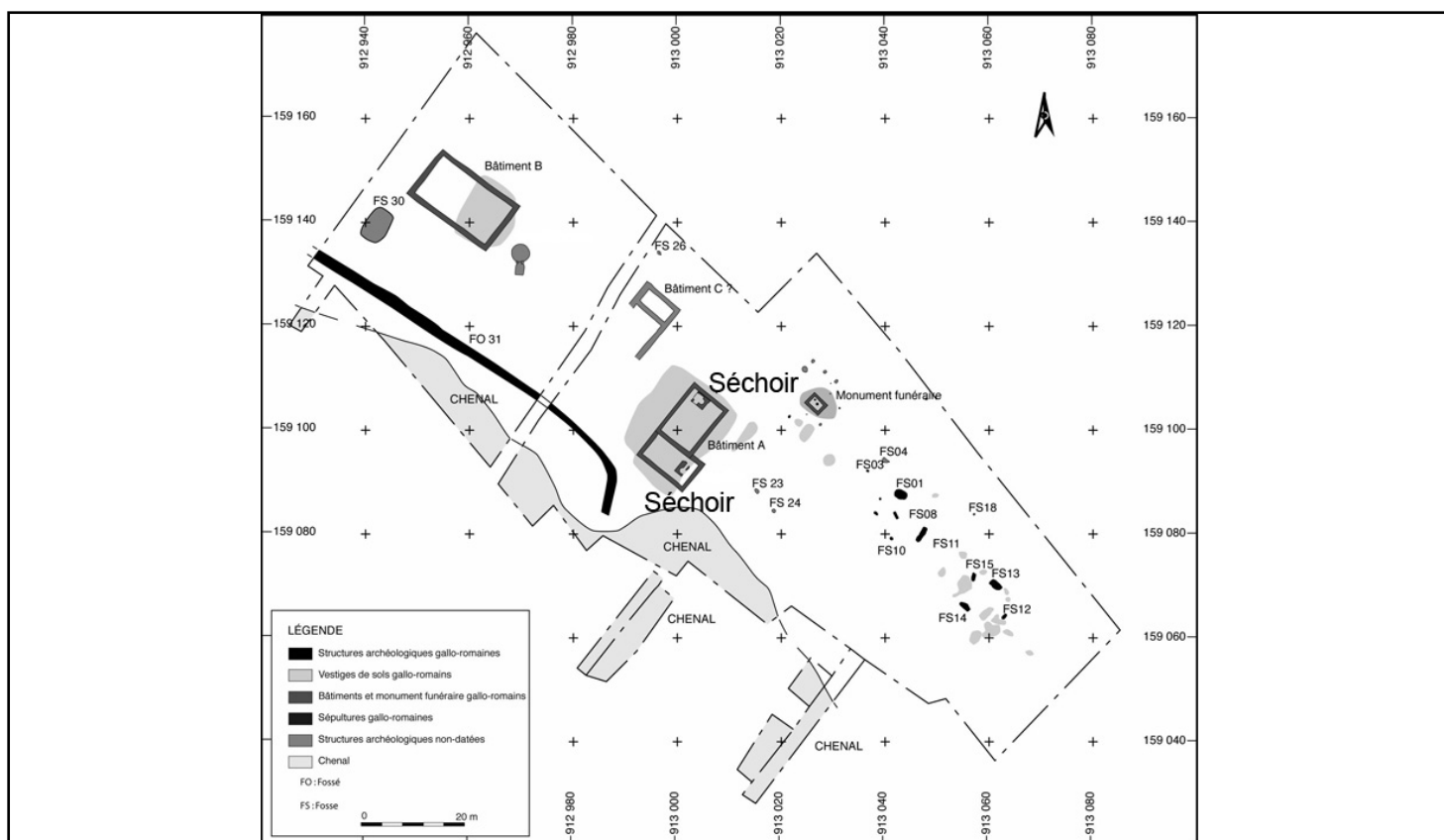
Haut Empire

Surf. ass. (ha)

Équip. mobiliers

Équip. immobiliers

2



Boulanger K. (dir.), Metz-Queuleu (Moselle) "ZAC des Hauts de Queuleu", Rapport de fouille, Metz, INRAP, 2007, 247 p.

Boulanger K., « Vivre avec le bétail. La ferme antique de Bouxières-sous-Froidmont », *Archéopages*, 35, 2012, pp. 34-41.

La fouille a mis en évidence des installations appartenant à un petit établissement rural.

Un bâtiment polyvalent est bordé par un chemin qui le sépare d'une mare. Un bâtiment situé un peu plus loin est en matériaux périssables.

Ile s. - milieu du IVe s.

Surf. ass. (ha)

Équip. mobiliers

Équip. immobiliers

0

2



Commune Rimling

Code site Ri.Ko.

Lieu-dit Liaison RN62, Kollhecke

Pays  
France

Entité administrative  
Région Lorraine

Responsable d'opération

Année(s) de fouille

Type d'opération

Type de documentation

J.-M. Blaising

1998

Préventif

Rapport de fouille

Blaising J.-M., *Rimling, Moselle, « Liaison RN62 ». Une écurie gallo-romaine*, Rapport final d'opération, Metz, INRAP, 2012, 70 p.

Gebhardt A., *Liaison RN62-Bitche (Rimling, Moselle). Rapport d'analyse micromorphologique*, Metz, AFAN, 2000, non paginé.

"Le site se trouve sur des terrains sédimentaires (OE) Lehm récent et Loess récent composés d'importants placages de limons, roches argileuses qui sont issues des produits éluviaux dus à l'altération des soubassements. Mais on y trouve aussi une importante proportion d'éléments éoliens. Au niveau de la fouille le limon présentait une épaisseur variable de 1 m à 1,50 m."

La fouille a permis de mettre en évidence un bâtiment polyvalent et ses installations annexes (fosse, tas, drains).

1er s. - IVe s.

Surf. ass. (ha)

-

Équip. mobiliers

0

Équip. immobiliers

3



Commune Sarreinsming

Lieu-dit Grosswald

Pays  
France

Entité administrative  
Région Lorraine

Code site Sa.Gr.

Responsable d'opération  
M. Minnerath ; J.-M. Uhl

Année(s) de fouille  
1967-1980

Type d'opération  
Programmé

Type de documentation  
Article

Van Ossel P., « Établissement ruraux de l'Antiquité tardive dans le nord de la Gaule », *Gallia*, supplément 51, 1992, 470 p.

J.-P. Petit, *Bliesbruck-Reinheim. Celtes et gallo-Romains en Moselle et en Sarre*, Paris, Errance, 2005, 223 p.

Wilmouth, 2008

La villa est implantée sur une pente orientée du sud-ouest vers le nord-est et présente 3 niveaux d'habitation disposés en terrasses.

Le bâtiment principal présente un plan complexe avec une galerie en façade.

Phase 1 : Second quart du 1er s. - troisième quart du 1er s.  
Phase 2 : Troisième quart du 1er s. - début du 2e s.  
Phase 3 : Début 2e s. - fin du 2e s.  
Phase 4 : Début du 3e s. - fin du 3e s.  
Phase 5 : Fin du 3e s. - milieu du 4e s.

Surf. ass. (ha)

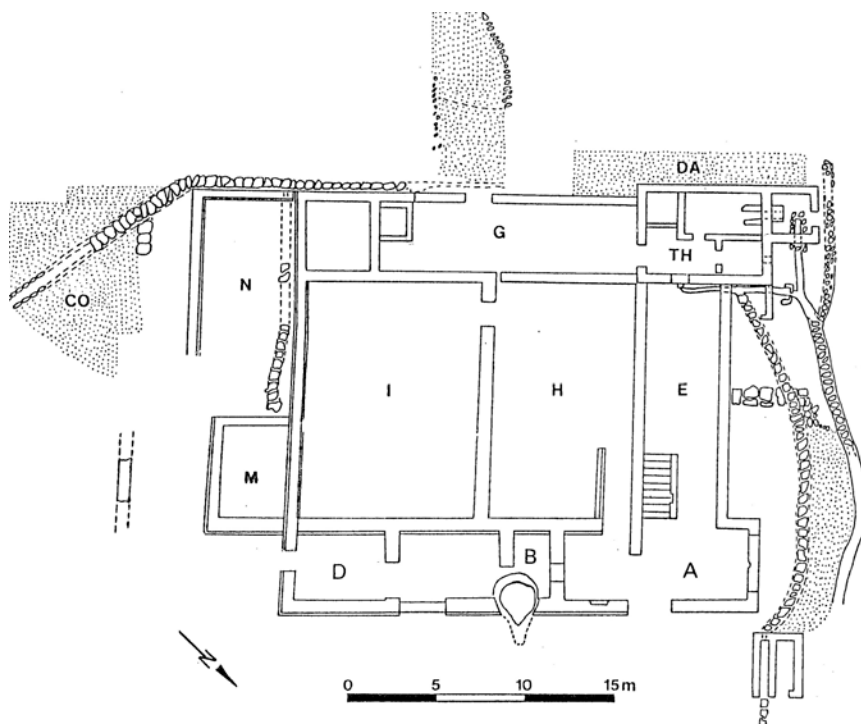
-

Équip. mobiliers

14

Équip. immobiliers

6



Commune Sarreinsming

Code site Sa.He.

Lieu-dit Heidenkopf

Pays  
France

Entité administrative  
Région Lorraine

Responsable d'opération

Année(s) de fouille

Type d'opération

Type de documentation

J. Schaub

1972-1983

Programmé

Article

Van Ossel P., « Établissement ruraux de l'Antiquité tardive dans le nord de la Gaule », *Gallia*, supplément 51, 1992, 470 p.

J.-P. Petit, *Bliesbruck-Reinheim. Celtes et gallo-Romains en Moselle et en Sarre*, Paris, Errance, 2005, 223 p.

Wilmouth A., *L'outillage agricole en fer chez les Leuques, les Médiomatrices et le sud du territoire des Trévires de La Tène à l'époque mérovingienne*, Nancy, Université Nancy 2 (Mémoire de Master 2 "Mondes anciens et médiévaux", sous la direction de Gutsfeld et Vipard), 2008, 258 p.

Pilon F., "L'atelier monétaire de Châteaubleau. Officines et monnayages d'imitation du IIIe siècle dans le nord-ouest de l'Empire", *Gallia*, supplément 63, 2016, 292 p.

"L'établissement est implanté sur la rive droite de la Sarre, sur le rebord ouest d'un plateau limoneux qui surplombe la rivière de 40 m."

Milieu du 1er s. - IVe s.

L'établissement se compose d'un bâtiment résidentiel et de balnéaire situé à l'arrière. Cet ensemble domine une pars rustica. Les bâtiments économiques sont alignés sur les trois côtés de la pars rustica dégageant une vaste cour centrale.

Surf. ass. (ha)

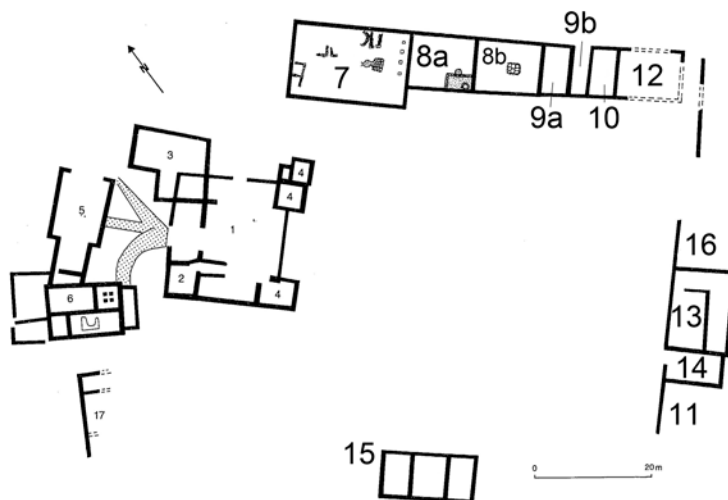
0,8

Équip. mobiliers

11

Équip. immobiliers

8



Commune **Dourges**

Code site **Do.Ma.**

Lieu-dit **Le Marais de Dourges**

Pays  
**France**

Entité administrative  
**Région Nord-Pas-de-Calais**

Responsable d'opération  
**INRAP**

Année(s) de fouille  
**2002**

Type d'opération  
**Préventif**

Type de documentation  
**Notice**

Collectif, *Dourges, Delta 3. « Hier, comme aujourd'hui...un lieu de passage »*, Villeneuve d'Ascq, DRAC Nord-Pas-de-Calais - SRA (collection Archéologie en Nord-Pas-de-Calais, 11), 2005, 1 fascicule (non paginé).

L'établissement est situé à proximité de la voie romaine reliant Arras à Tournai.

L'occupation du site de Dourges connaît plusieurs phases au Haut-Empire puis au Bas-Empire. L'absence d'une véritable publication pour le moment ne permet pas d'analyser le plan d'ensemble de l'établissement ni les différents équipements agricole retrouvés. Cependant, on peut s'arrêter sur le cas particulier d'un bâtiment interprété comme une écurie.

Etablissement de La Tène  
Ier s. - IVe s.

Surf. ass. (ha)

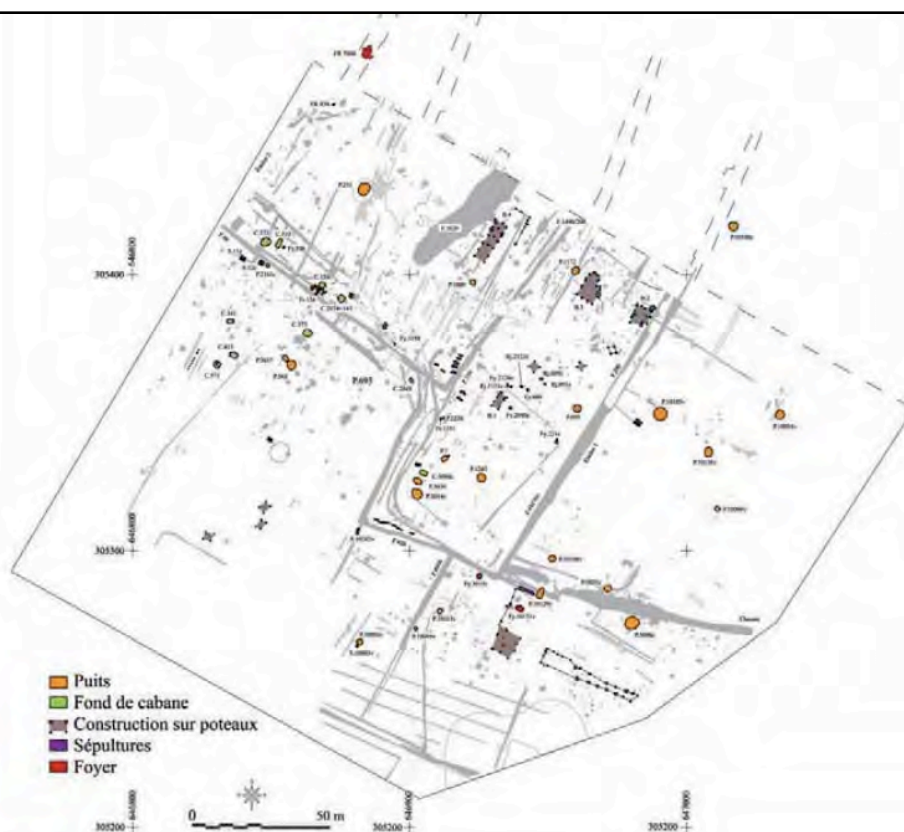
-

Équip. mobiliers

-

Équip. immobiliers

1





Commune Oisy-le-Verger

Code site Oi.ZP9.

Lieu-dit ZP9 Canal Seine-Nord Europe

Pays  
France

Entité administrative  
Région Nord-Pas-de-Calais

Responsable d'opération  
L. Notte ; Th. Marcy

Année(s) de fouille  
2009

Type d'opération  
Préventif

Type de documentation  
Notice

#### Informations inédites L. Jaccottey

Jaccottey L., "Meules de moulins hydrauliques et à traction animale antiques en Bourgogne et en Franche-Comté". Dans : Jaccottey L., Rollier G. (éd.), *Archéologie des moulins hydrauliques, à traction animale et à vent des origines à l'époque médiévale et moderne en Europe et dans le monde méditerranéen. Actes du colloque international, Lons-le-Saunier du 2 au 5 novembre 2011*, Besançon, Presses universitaires de Franche-Comté (Collection Annales Littéraires, 959 ; Série Environnement, sociétés et archéologie, 20), 2016, pp. 729-745.

Un sondage sur le canal Seine-Nord a mis en évidence un bâtiment rectangulaire de l'époque romaine.

Ier s. - IIIe s.

Surf. ass. (ha)

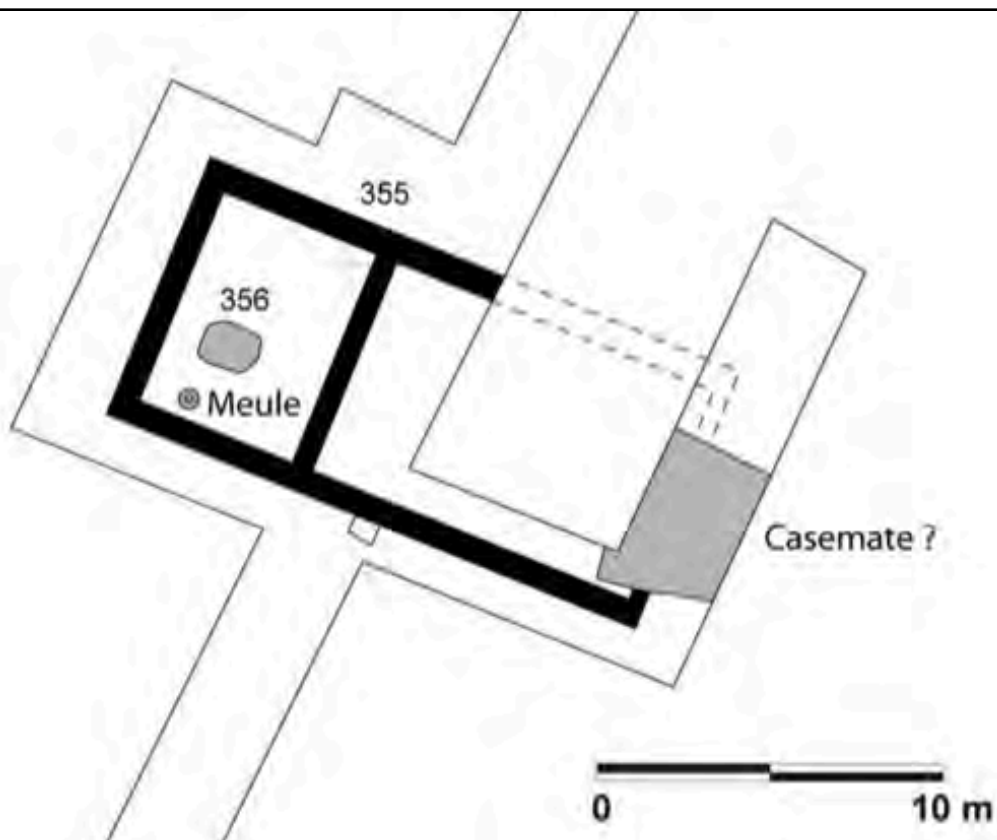
-

Équip. mobiliers

1

Équip. immobiliers

1



Séverin C., Maniez J. (dir.), *Orchies, ZAC de la Carrière Dorée*, Douai-Dorignies, Direction de l'archéologie préventive, Rapport final d'opération, Communauté d'agglomération du Douaisis, 2007, 83 p.

"Situé au coeur de la Pévèle, le territoire d'Orchies s'étend sur environ 1100 ha. entre le courant de l'Hôpital au nord et le courant de Coutiches au sud. Le sous-sol se compose de limons quaternaires datés du Weichsélien dont l'épaisseur varie de 0,30 à 3 m. Ces limons reposent sur des dépôts d'argile de l'éocène (Yprésien) dite «argile d'Orchies». C'est une argile plastique, très compacte, allant du noir au bleu, épaisse de 6 à 10 m."

"La première période s'étend du début du 1er siècle au début du IIème siècle. Elle correspond à la création et à l'essor d'un établissement agricole. Dans un premier temps, il s'agit d'un enclos quadrangulaire délimité par des fossés au sein duquel sont édifiées des constructions en bois, dont notamment deux bâtiments à deux nefs et quelques greniers. Au cours de la seconde moitié du 1er siècle, cette ferme connaît des transformations majeures : les fossés sont comblés et la cour est désormais ceinturée par un mur de clôture qui reprend les anciennes limites de l'enclos. Deux bâtiments sur fondations filantes sont construits. Le plus grand mesure 45 m de long et 15 m de large et possède deux pavillons d'angle, une galerie en façade et six autres pièces. Le second bâtiment, placé perpendiculairement au précédent, mesure 30 m de long et 10 m de large. Il possède une galerie en façade et un seul pavillon d'angle sur le côté ouest. Il présente également une pièce en partie excavée".

Phase 1 : Première moitié du 1er s.

Phase 2 : Deuxième moitié du 1er s.

Surf. ass. (ha)

2,2

Équip. mobiliers

Équip. immobiliers

-

4



Commune **Maubeuge**

Code site **Ma.Bo.**

Lieu-dit **Le Bois Brûlé**

Pays  
**France**

Entité administrative  
**Région Nord-Pas-de-Clais**

Responsable d'opération  
Grp de recherches archéo. et histo. de Maubeuge

Année(s) de fouille  
**1966**

Type d'opération  
**Programmé**

Type de documentation  
**Article**

Ozeel F., « La villa Gallo-Romaine du Bois Brûlé à Maubeuge (Nord) », *Septentrion*, 3, 1973, pp. 17-22.

Bâtiment avec 5 pièces et galerie en façade. Hypocauste à proximité.

Seconde moitié du 1er s. - IIIe s.

Surf. ass. (ha)

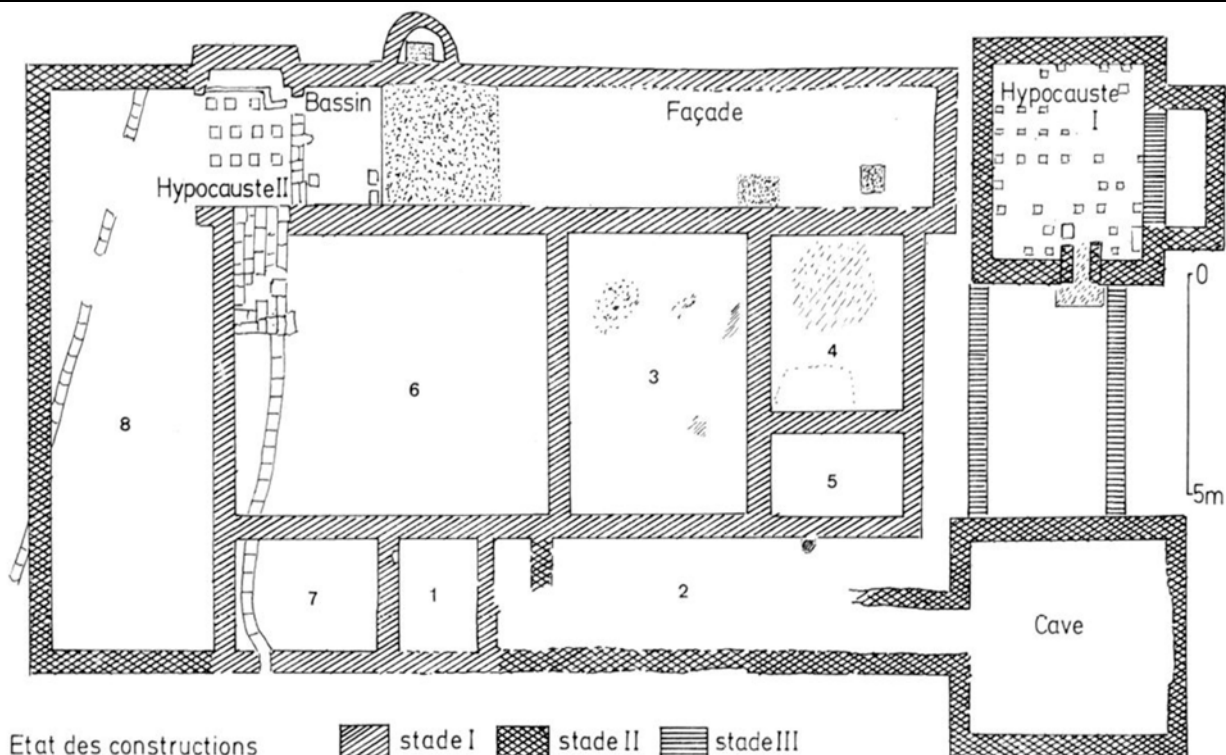
-

Équip. mobiliers

Équip. immobiliers

3

1



8 Maubeuge. La villa du Bois brûlé. Les différents états.

Commune **Mont-Saint-Jean**

Code site **Mo.Ro.**

Lieu-dit **Roullée/La Selle**

Pays  
**France**

Entité administrative  
**Région Pays de la Loire**

Responsable d'opération

Année(s) de fouille

Type d'opération

Type de documentation

**F. Sarreste**

**Depuis 2008**

**Programmé**

**Rapport de fouille**

Sarreste F., « Les ateliers sidérurgiques de la forêt de Sillé-le-Guillaume et la villa de Roullée/La Selle (Mont-Saint-Jean, Sarthe) : un exemple de la production domaniale du fer durant l'époque romaine ? », AGER XI

Sarreste F. (dir.), *La villa gallo-romaine de Roullée/La Selle (Mont-Saint-Jean, Sarthe). Bilan des recherches 2008-2012*, Allonnes, CAPRA (Archéologie dans le Silléen, V), 2013, 211 p.

Sarreste F., *La villa gallo-romaine de Roullée/La Selle (Mont-Saint-Jean, Sarthe). L'ouest de la partie résidentielle*, Allonnes, CAPRA (Archéologie dans le Silléen, VII), 2014, 187 p.

Sarreste F., *La villa gallo-romaine de Roullée/La Selle (Mont-Saint-Jean, Sarthe). Campagne 2014*, Allonnes, CAPRA (Archéologie dans le Silléen, IX), 2015, 110 p.

Sarreste F., *La villa gallo-romaine de Roullée/La Selle (Mont-Saint-Jean, Sarthe). Campagne 2015*, Allonnes, CAPRA (Archéologie dans le Silléen, X), 2016, 166 p.

"Les structures archéologiques repérées s'étendent de part et d'autre d'un ruisseau orienté sud-est/nord-ouest. Le parcours et l'importance de ce cours d'eau ont sûrement beaucoup changé depuis l'époque romaine. En effet, il recevait originellement, en plus des eaux de ruissellement de la forêt de Sillé, celles d'une source aujourd'hui captée, située en amont de la ferme de Roullée. Le petit ruisseau à méandre actuel ne reflète donc pas la puissance et le tracé du ruisseau antique dont le parcours exact n'est pas encore connu." "Les bâtiments antiques sont installés sur des terrains en pente douce inclinés vers le nord-est en rive gauche et sud-ouest en rive droite."

Milieu du Ier s. - fin du IIIe s.

Surf. ass. (ha)

1,5

Équip. mobiliers

9

Équip. immobiliers

7

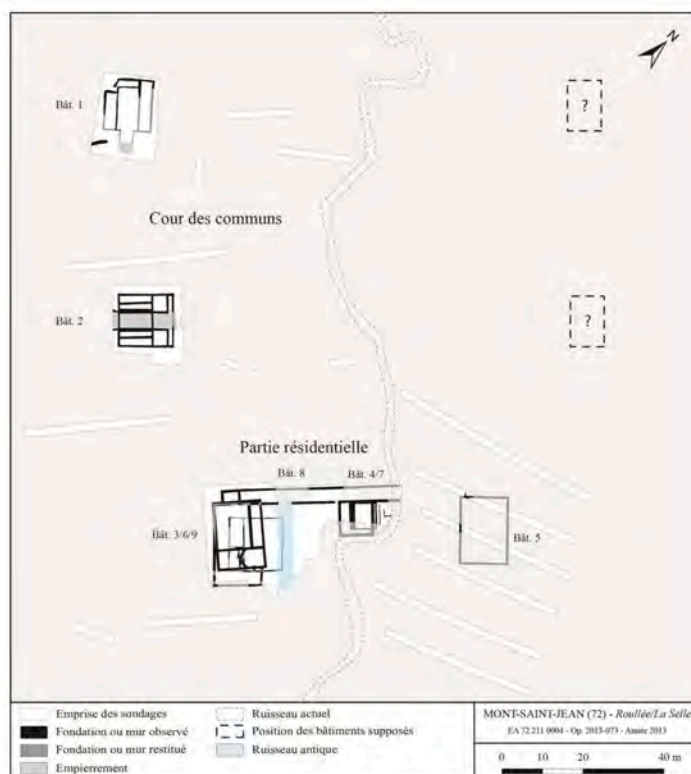


Fig. 7 : plan masse des murs et fondations des bâtiments de la villa antique de Roullée/La Selle observées dans les sondages menés lors des campagnes 2009 à 2013.

Commune **Sainte-Hermine**  
Lieu-dit **Zone de l'Anglée**

Pays  
**France**

Code site **Sa.An.**  
Entité administrative  
**Région Pays de la Loire**

Responsable d'opération  
**éveha**

Année(s) de fouille  
**2010**

Type d'opération  
**Préventif**

Type de documentation  
**Notice**

Sartou A., *Zone de l'Anglée à Sainte-Hermine (85). Un millénaire d'occupation rurale*, Limoges, Éveha, 2011, 8 p.

Le site connaît une occupation protohistorique. "Au début du I<sup>er</sup> siècle de notre ère, l'espace est complètement restructuré : à l'emplacement d'un des bâtiments de l'âge du Fer, un nouveau bâtiment sur poteaux et solins est construit. Il semble correspondre aux premières dépendances (*pars rustica*) de la villa gallo-romaine fouillée dans les années 1960 sur le terrain voisin. Un mur a également été retrouvé. Orienté nord-sud, il devait délimiter la cour de la villa. Il semble ainsi associé à un petit bâtiment maçonné pouvant correspondre au porche d'entrée. Au milieu du I<sup>er</sup> siècle, un nouveau bâtiment maçonné est construit selon le plan des « granges standardisées » bien connu en Gaule. Trois autres bâtiments de cette période ont également été découverts : situés en bordure est de fouille pour deux d'entre eux, ils n'ont cependant pu être que partiellement fouillés. Ces bâtiments étaient implantés en bordure d'une grande cour délimitée à l'ouest par un fossé palissadé. On pourrait ainsi avoir là l'ensemble de la *pars rustica* de la villa. Le domaine agricole semble finalement être abandonné entre le II<sup>e</sup> et le III<sup>e</sup> siècle."

Phase 1 : Protohistorique

Phase 2 : Première moitié du I<sup>er</sup> s.

Phase 3 : Seconde moitié du I<sup>er</sup> s. - III<sup>e</sup> s.

Surf. ass. (ha)

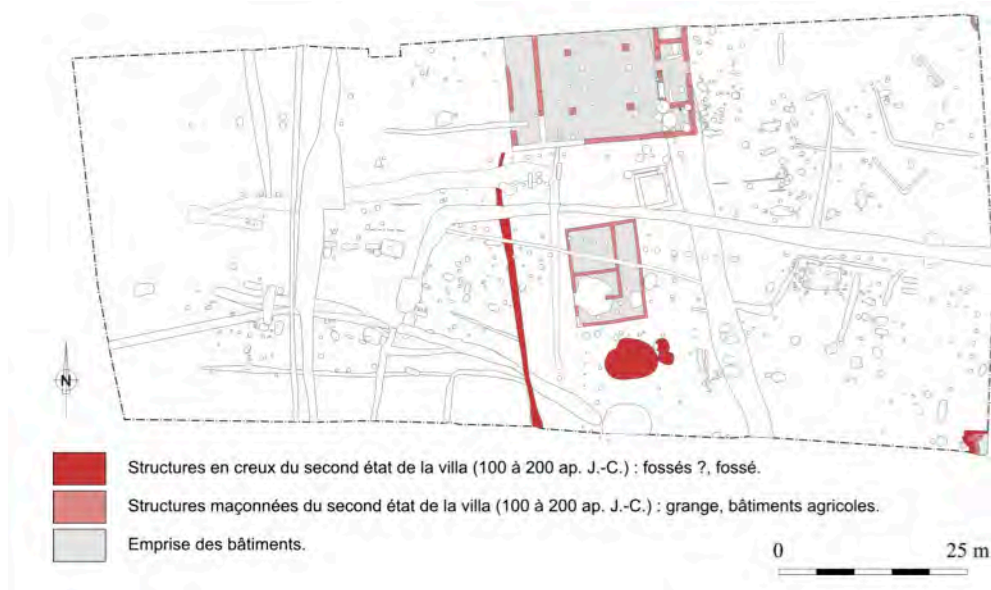
-

Équip. mobiliers

Équip. immobiliers

-

1



Guicheleau A., Deux exemples de bâtiments sur une pars rustica sarthoise, poster réalisé lors du XIe colloque AGER.

Pars urbana connue par photographie aérienne. Des bâtiments sont connus à l'extérieur de l'enclos de l'établissement. Il s'agit de bâtiments avec fondation en pierre (bât. 6) et bâtiments sur poteaux plantés (bât. 4). Des voies sont identifiées le long du bâtiment 6.

Fin du IIe s. - début du IIIe pour la phase d'extension maximale

Surf. ass. (ha)

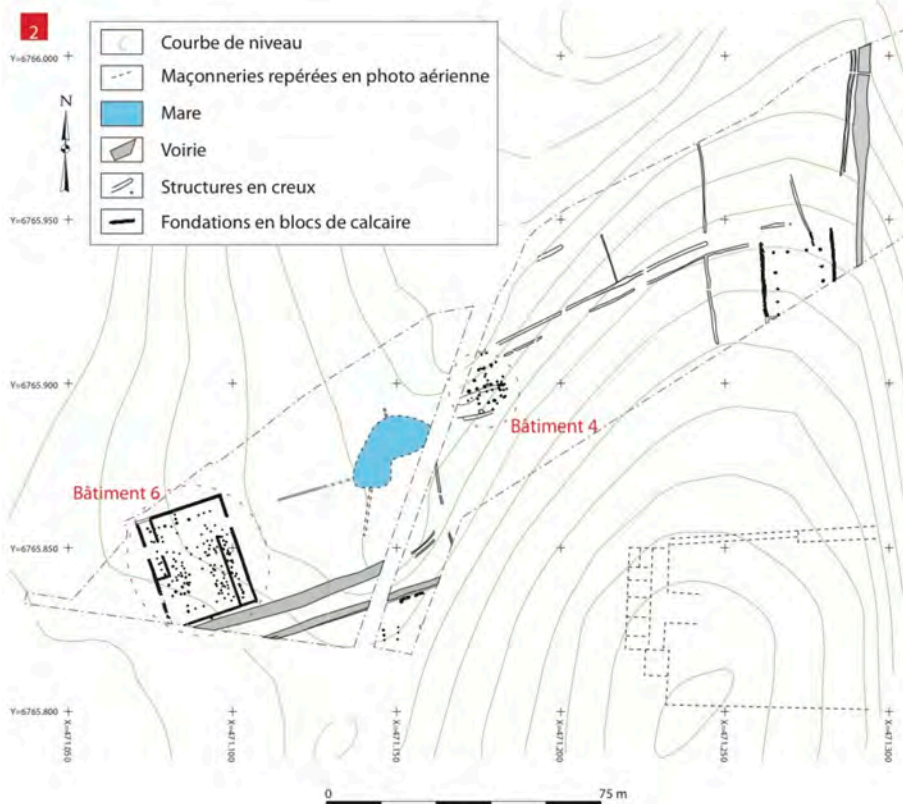
-

Équip. mobiliers

Équip. immobiliers

-

2



**2 Plan de la villa à la fin du IIe s. et au début du IIIe s. de notre ère**

Commune Bohain-en-Vermandois

Pays  
France

Entité administrative  
Région Picardie

Code site Bo.Ma.

Lieu-dit ZAC du Moulin Mayeux

Responsable d'opération  
P. Lemaire

Année(s) de fouille  
2000

Type d'opération  
Préventif

Type de documentation  
Notice

Collectif, *Archéologie Gallo-Romaine et Médiévale à Bohain-en-Vermandois*, Amiens, DRAC Picardie - Service régional d'Archéologie (collection Archéologie en Picardie, 28), 1 fascicule (non paginé).

Etablissement situé sur le versant sud d'une vallée, traversée par un petit vallon dans sa partie médiane.

Après une première phase comprenant une habitation et deux greniers sur poteaux dans un enclos fossoyé trapézoïdal, l'établissement connaît une série de modification même si les bâtiments restent en matériaux périssables. Toujours dans le même enclos, l'habitation est déplacée vers l'ouest. Devant elle se développe une cour agricole avec un bâtiment d'exploitation et un grenier. L'espace économique et fonctionnel comprend également une mare proche d'un secteur séparé de la cour principale par un fossé au nord de l'établissement et un bâtiment d'exploitation à l'est séparé également de la cour par un fossé.

Les fouilleurs proposent d'identifier une zone de maraîchage dans la partie "vide" de la cour.

Phase 1 : Milieu Ier siècle ap. J.-C. - fin Ier s.

Phase 2 : Fin Ier s. - milieu IIe s.

Surf. ass. (ha)

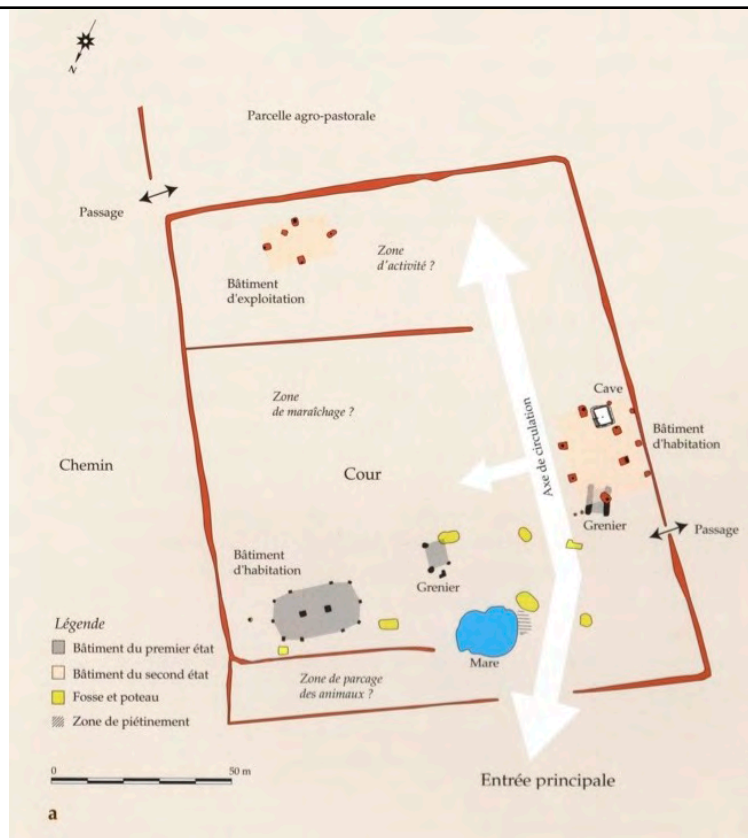
0,45

Équip. mobiliers

2

Équip. immobiliers

6



Commune Gouvieux

Lieu-dit La Flâche

Pays  
France

Entité administrative  
Région Picardie

Code site Go.FI.

Responsable d'opération  
P. Quérel

Année(s) de fouille  
1997

Type d'opération  
Préventif

Type de documentation  
Article

Querel P., Le Brazidec M.-L., « Considérations générales sur le problème de reconnaissance et de définition de la métallurgie du bronze sur les sites ruraux. Les unités artisanales de Gouvieux (Oise) et Roye (Somme) ». Dans : Polfer M. (dir.), *Artisanat et production artisanales en milieu rural dans les provinces du nord-ouest de l'Empire romain. Actes du colloque organisé à Erpeldange (Luxembourg) les 4 et 5 mars 1999 par le Séminaire d'Etudes Anciennes du centre d'étude universitaire de Luxembourg et Instrumentum*, Montagnac, édition monique mergoil (Monographies instrumentum, 9), 1999, pp. 151-163.

Au IIIe siècle, l'établissement comporte trois bâtiments disposés en U (ouvert vers l'Est). La disposition des bâtiments forme une cour centrale dominée par un habitation à galerie de façade. Les deux annexes présentent des plans simples.

Phase 1 : Ier s. ap. J.-C. - IIIe s.

Phase 2 : mutation à la fin du IIIe s. ou au début du IVe s.

Surf. ass. (ha)

-

Équip. mobiliers

3

Équip. immobiliers

7





Commune Huppy

Code site Hu.Tr.

Lieu-dit Trinquies

Pays  
France

Entité administrative  
Région Picardie

Responsable d'opération  
D. Bayard

Année(s) de fouille  
1991

Type d'opération  
Préventif

Type de documentation  
Article

Bayard D., « La romanisation des campagnes en Picardie à la lumière des fouilles récentes : problèmes d'échelles et de critères », *Revue archéologie de Picardie*, 11, 1996, pp. 157-184.

Bayard D., Lemaire P., « Les vestiges de l'Antiquité sur les grands tracés linéaires en Picardie ». Dans : Bayard D., Buchez N., Depaep P. (dir.), *Quinze ans d'archéologie préventive sur les grands tracés linéaires en Picardie, Seconde partie, Revue Archéologique de Picardie*, 3-4, 2014, pp. 7-232.

L'emprise de fouille et la conservation des vestiges ne permettent pas de décrire l'ensemble des bâtiments.

Les bâtiments s'inscrivent dans une série d'enclos. Des bâtiments (habitations, grange ?) semble disposés selon un plan axial.

D'autres (étables ?) sont rejetés en dehors de cet enclos principal. Un enclos fossoyé doté d'une mare est d'une entrée réduite pourrait correspondre à un parc à bestiaux situé à l'arrière de l'habitation.

Phases 1-3 : Protohistorique

Phase 4 : Milieu du Ier s. - premier quart du IIe s.

Phase 5a : Premier quart du IIe s. - fin du IIe s.

Phase 5b : fin du IIe s. - première moitié du IIIe s.

Phase 6 : IIIe s. - IVe s.

Surf. ass. (ha)

-

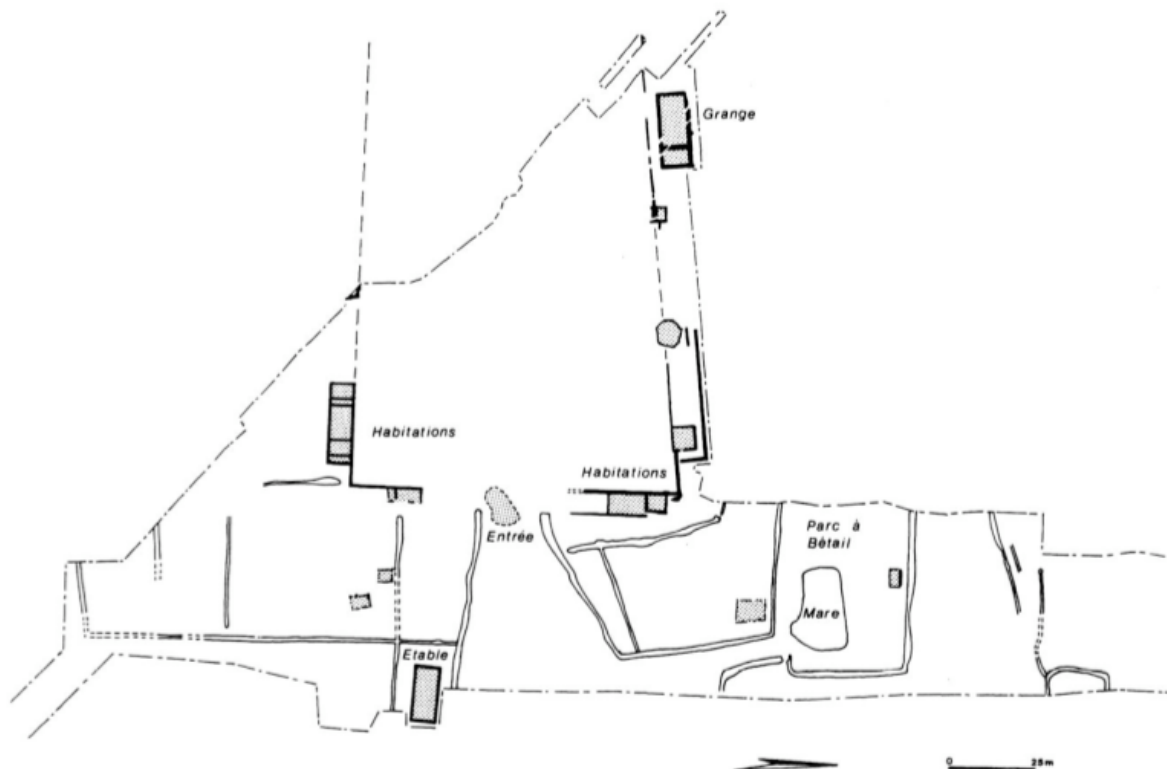
Équip. mobiliers

Équip. immobiliers

0

7

Fig. 9 : La villa de Trinquies (Somme) au début du III<sup>e</sup> s.



Commune **Roye**

Code site **Ro.Pu.**

Lieu-dit **Le Puits à Marne**

Pays  
**France**

Entité administrative  
**Région Picardie**

Responsable d'opération

Année(s) de fouille

Type d'opération

Type de documentation

**P. Quérel**

**1997**

**Préventif**

**Article**

Querel P., Le Brazidec M.-L., « Considérations générales sur le problème de reconnaissance et de définition de la métallurgie du bronze sur les sites ruraux. Les unités artisanales de Gouvieux (Oise) et Roye (Somme) ». Dans : Polfer M. (dir.), *Artisanat et production artisanales en milieu rural dans les provinces du nord-ouest de l'Empire romain. Actes du colloque organisé à Erpeldange (Luxembourg) les 4 et 5 mars 1999 par le Séminaire d'Etudes Anciennes du centre d'étude universitaire de Luxembourg et Instrumentum*, Montagnac, édition monique mergoil (Monographies instrumentum, 9), 1999, pp. 151-163.

L'établissement est situé à proximité de la voie antique Amiens-Soissons, sur un versant sud, sud-est. L'Oise passe à quelques centaines de mètre du site.

L'établissement présente un bâtiment résidentiel avec des tours d'angle qui s'ouvre sur une pars rustica de plan axial avec des bâtiments sur les ailes nord et sud.

De nouveaux équipements sont installés dans la pars rustica durant l'Antiquité tardive.

1er s. - début Ve s.

Surf. ass. (ha)

1,5

Équip. mobiliers

Équip. immobiliers

-

4

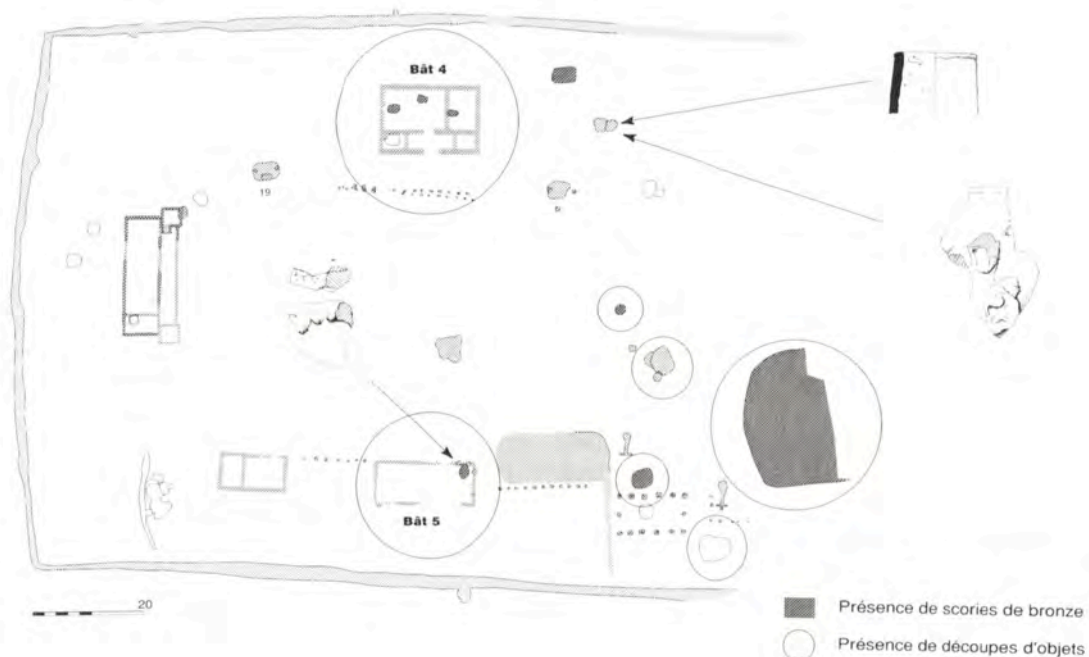


Fig. 12 — Roye, " Le puits à Marne", localisation des déchets de la métallurgie du bronze, d'après J.-L. Collart, modifié.

Commune **Saint-Quentin**

Code site **Sa.Pa.**

Lieu-dit **Parc des autoroutes**

Pays  
**France**

Entité administrative  
**Région Picardie**

Responsable d'opération

Année(s) de fouille

Type d'opération

Type de documentation

**P. Lemaire**

**2006**

**Préventif**

**Rapport de fouille**

Collart J.-L., Hosdez Ch., Lemaire P., *350 000 ans d'histoire : découvertes archéologiques dans le Saint-Quentinois. Exposition espace Saint-Jacques, 2011-2012*, Deauville, Librairie des musées, 2011, 165 p.

Lemaire P. (dir.), *Saint-Quentin, Aisne, Parc des Autoroutes (tranche 8). Un petit établissement julio-claudien*, Rapport final d'opération, Amiens, INRAP, 2011, 95 p.

"Le Parc des Autoroutes se trouve sur une partie fortement vallonnée du plateau du Vermandois ; culminant à 117,5 m d'altitude, une étendue plane se détache du plateau découpé localement par cinq vallées très prononcées (la vallée des Germains, la vallée des Cagneux, la vallée des Vigneaux et la vallée Herbin). La cinquième, non dénommée, se situe dans la partie méridionale du Parc des Autoroutes. Elle s'amorce au nord par deux vallons en partie colmatés et s'élargit au sud. La zone décapée est localisée sur le haut de son versant exposé à l'ouest (altitude comprise entre 104,5 m et 107,5 m)."

Les trois bâtiments repérés ainsi qu'un four de potier appartiennent à un établissement du Ier siècle. Leur découverte ne permet pas de comprendre l'emprise exacte de l'établissement ni son organisation.

Phase I : période augusto-tibérienne

Phase 2 : Milieu du Ier s.

Surf. ass. (ha)

-

Équip. mobiliers

Équip. immobiliers

2

3



Commune Verneuil-en-Halatte

Code site Ve.Bu.

Lieu-dit Le Bufosse

Pays  
France

Entité administrative  
Région Picardie

Responsable d'opération

Année(s) de fouille  
1950-1953/1986

Type d'opération  
Programmé

Type de documentation  
Article

J.-L. Collart

Pannetier V., « Les parties agricoles des villae dans le nord de la Gaule (Ier au IIIème siècle après J.-C.) », *Revue du Nord*, 78, 1996, pp. 163-175.

Collart J.-L., « Une grande villa : Verneuil-en-Halatte, Archéologie dans la vallée de l'Oise : Compiègne et sa région depuis les origines ». Dans : *exposition, centre culturel de Compiègne, 17 janvier-23 février 1991*, Compiègne, Centre de recherche archéologique de la vallée de l'Oise, 1991, pp. 169-173.

Collart J.-L., « La naissance de la villa en Picardie : la ferme gallo-romaine précoce », *Revue archéologique de Picardie*, 11, 1996, pp. 121-156.

"Le territoire de Verneuil-en-Halatte (Oise) occupe une assez vaste superficie à l'est de la ville de Creil, dans la moyenne vallée de l'Oise. La villa est installée sur une langue d'alluvions légèrement proéminente, estompée à l'heure actuelle, mais bien visible au niveau du substrat et qui s'étend d'est en ouest.

Dès la période romaine précoce, l'établissement s'inscrit dans une série de fossés. Les pars rustica et urbana sont séparées. Les bâtiments agricoles sont disposés le long de l'enceinte du site formant un plan axial.

L'établissement se monumentalise au cours de ces différentes phases.

Phase 1 : La Tène

Phase 2 : Période augusto-tibérienne

Phase 3 : Milieu du Ier s.

Phase 4 : Troisième quart du Ier s. - premier quart du IIe s.

Phase 5 : Premier quart du IIe s. - IIIe s.

Phase 6 : Milieu du IIIe s. - début du Ve s.

Surf. ass. (ha)

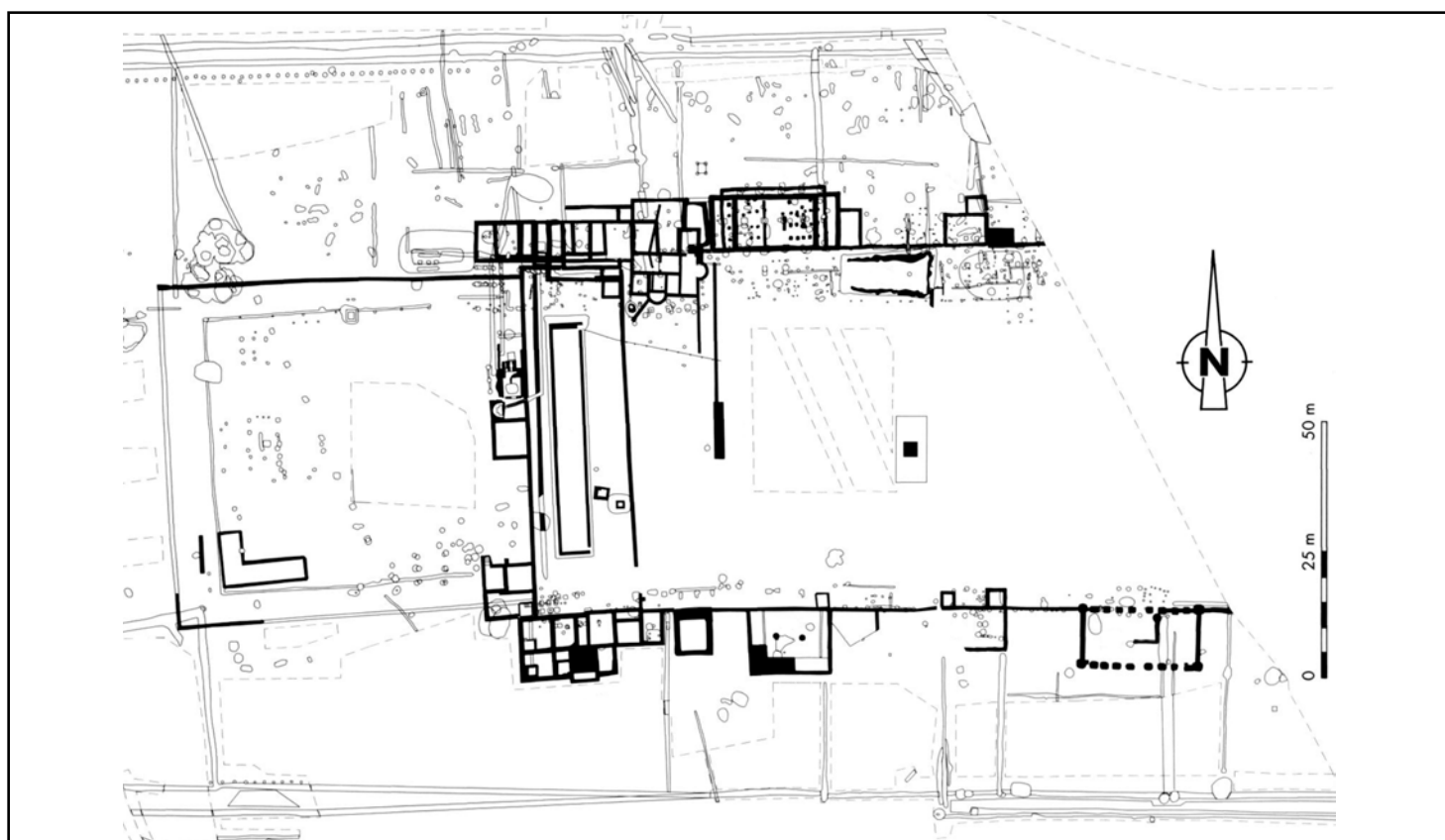
6

Équip. mobiliers

Équip. immobiliers

-

13



Hénon B. (dir.), *Villers-Cotterêts, Aisne, « la Croisette », rue des Chevreuils. Les occupations protohistoriques et antiques*, Rapport de fouille, Amiens, INRAP, 2012, 172 p.

La parcelle étudiée est implantée sur les plateaux tertiaires (Lutétien) qui dominant la vallée de l'Automne, laquelle prend sa source à Villers-Cotterêts. Le substrat affleurant est composé des limons loessiques qui couvrent tout le plateau calcaire. Sur la parcelle, on a pu observer dans un sondage que leur puissance atteignait localement 3 m. Dans l'extrémité sud de la parcelle, on se trouve en bordure d'un vallon sec comblé de colluvions générées par l'érosion des limons de plateaux. Ces colluvions atteignent 1 m de profondeur.

L'emprise de fouille ne permet pas de déterminer le plan du site. Un bâtiment en partie exploré peut correspondre au bâtiment résidentiel.

1er s. - IIe s.

Surf. ass. (ha)

Équip. mobiliers

Équip. immobiliers

2

7

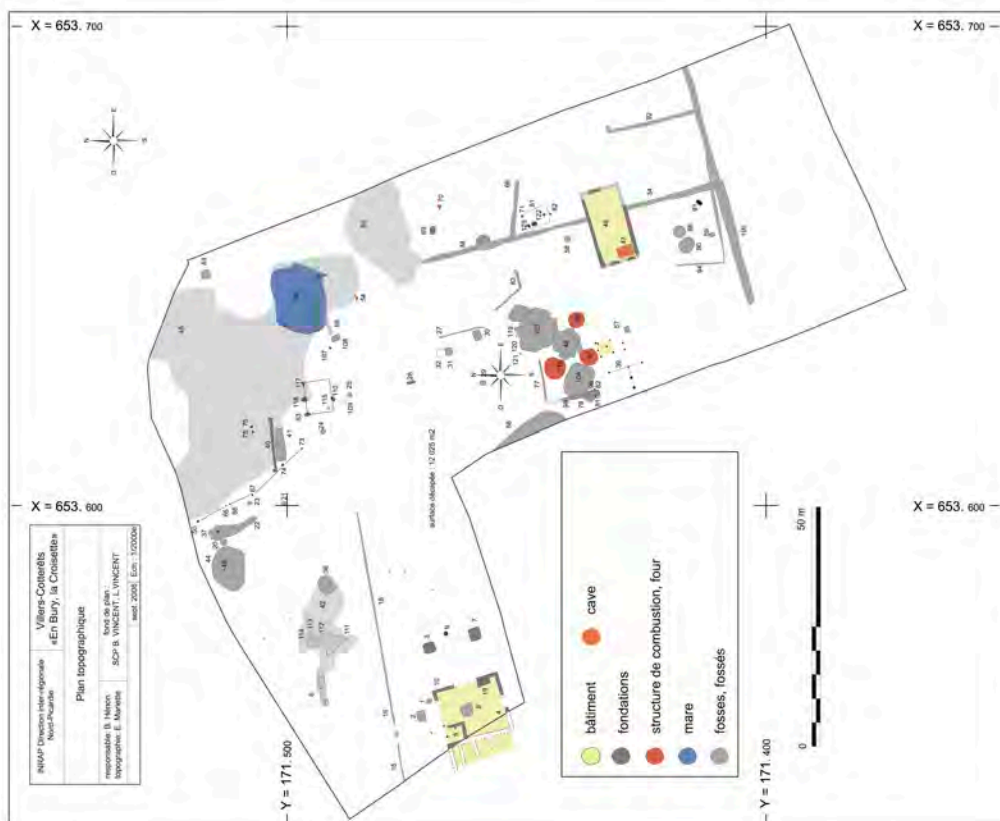


fig.12 Plan d'ensemble des structures gallo-romaines.

---

# LUXEMBOURG

---

Commune **Capellen (Mamer)**

Code site **Ca.Hi.**

Lieu-dit **Hiereboesch**

Pays  
**Luxembourg**

Entité administrative  
**Canton de Capellen**

Responsable d'opération

Année(s) de fouille  
**2002-2003**

Type d'opération  
**Préventif**

Type de documentation  
**Article**

**J. Krier**

Stoffel L., « Die gallorömische Ziegelei von Capellen Hiereboesch (Luxembourg) ». Dans : Koch M. (dir.), *Archäologentage Otzenhausen, band 1, Archäologie in der Grossregion, internationales symposium zur archäologie in der Grossregion in der Europäischen Akademie Otzenhausen vom 7. - 9. März 2014*, Nonnweiler, Europäische Akademie Otzenhausen, 2015, pp. 265-274.

Stoffel L., « La tuilerie gallo-romaine de Hiereboesch à Capellen (Luxembourg) », *SFECAG, Actes du Congrès de Colmar*, 2009, pp. 239-244.

Au nord de la voie Reims-Trèves. A 2 km du vicus de Mamer.

Fouille partielle. Mais nous nous situons bien sur un établissement rural car la fouille a révélée une partie d'une habitation à tour d'angle, caractéristique de ce type d'occupation.

"Tuilerie et villa se joutent mais notre méconnaissance de leur chronologie respective ne permet pas d'en dire davantage."

La chronologie du bâtiment à fondation en pierre (résidence ?) n'est pas déterminé. Les installations de tuilier sont datées de l'antiquité tardive (fin IVe s. - milieu Ve s.).

Surf. ass. (ha)

-

Équip. mobiliers

Équip. immobiliers

-

4



Abb. 2: Überblicksplan der Ziegelei (der Plan ist genordet) [Plan: L. Stoffel].

Commune **Wasserbillig (Mertert)**

Code site **Wa.Fr.**

Lieu-dit **An de Fréinen**

Pays  
**Luxembourg**

Entité administrative  
**Canton de Grevenmacher**

Responsable d'opération

Année(s) de fouille

Type d'opération

Type de documentation

**J. Krier**

**1982**

**Préventif**

**Notice**

Van Ossel P., « Établissement ruraux de l'Antiquité tardive dans le nord de la Gaule », *Gallia*, supplément 51, 1992, 470 p.

Demarez J.-D., « Les bâtiments à fonction économique dans les fundi de la Provincia Belgica », *Amphora*, 50, 1987, 36 p.

L'établissement a été établi au creux d'un petit vallon peu encaissé débouchant sur la Sûre, non loin de son confluent avec la Moselle.

Milieu du Ier s. - début du Ve s.

L'établissement de Wasserbillig s'inscrit dans un rectangle. L'espace économique et fonctionnel s'étend devant l'habitation. On dénombre sept bâtiments dans l'espace économique et fonctionnel qui possède plusieurs phases de construction. Ils sont placés le long du fossé de clôture de l'établissement sur trois côtés, le quatrième étant occupé par l'habitation.

Surf. ass. (ha)

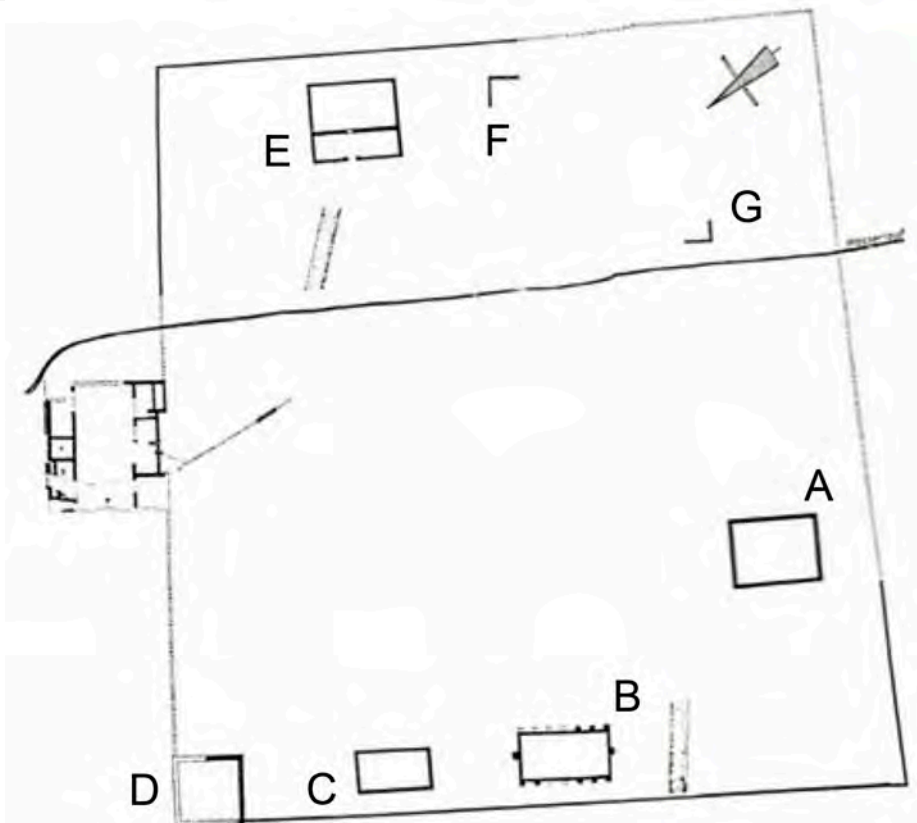
1,77

Équip. mobiliers

Équip. immobiliers

-

2





Commune **Bertrange**  
Lieu-dit **in Burmicht**

Pays  
**Luxembourg**

Entité administrative  
**Canton de Luxembourg**

Code site **Be.Bu.**

Responsable d'opération  
**J. Krier**

Année(s) de fouille  
**1997-2003**

Type d'opération  
**Programmé**

Type de documentation  
**Article**

Krier J., « Selbstschutz in schwieriger Zeit - Private Befestigungsanlagen des 3. Jahrhunderts in Bartringen – « Burmicht » und Goeblingen- « Miecher ». Dans : *Sous nos pieds : archéologie au Luxembourg, 1995-2010, exposition au MNHA du 20 octobre 2011 au 2 septembre 2012*, 2011, pp. 115-118.

Krier J., « Die Ausgrabungen auf dem Gelände der römischen Palastvilla von Bartringen-« Burmicht » ». Dans : G. Kremer, *Das frühkaiserzeitliche Mausoleum von Bartringen (Luxembourg)*, Luxembourg, Musée National d'Histoire et d'Art (Dossiers d'archéologie, XII), 2009, pp. 13-30.

La villa est implantée sur les deux versants d'une vallée, de part et d'autre d'un ruisseau (qui sépare la résidence de la cour rustique), non loin d'une voie romaine secondaire reliant la route Reims-Trèves au vicus de Dalheim.

La villa s'inscrit dans une enceinte légèrement trapézoïdale et presque carrée, le grand bâtiment principal (160 x 62 m = 4 500 m<sup>2</sup>), de plan linéaire complexe avec deux imposantes ailes projetées en façade, est connu par des photographies aériennes et des prospections pédestres et géophysiques. Les neuf bâtiments sur fondation en dur (sur dix probables), initialement de dimensions identiques (8,90 x 14,90 m = 132 m<sup>2</sup>, soit 30 x 50 pieds romains), sauf les deux plus proches de la résidence (plus grands : env. 320 m<sup>2</sup>), sont répartis, de façon presque symétrique, en deux lignes (distantes de 121 m) qui encadrent la cour délimitée par un mur. Particularité à signaler, les constructions sont placées à env. 20 m du mur de la cour.

Phase 1 : Milieu du 1er s. av. J.-C. (fondation)

Phase 2 : Deuxième tiers du 1er s. (construction en pierre)

Phase 3 : Seconde moitié du 2e s. (réfection)

Phase 4 : Seconde moitié du 3e s. (construction grenier fortifié)

Phase 5 : 4e s. (constructions en matériaux périssables)

Phase 6 : Haut Moyen Âge (nécropole)

Surf. ass. (ha)

6

Équip. mobiliers

Équip. immobiliers

-

2

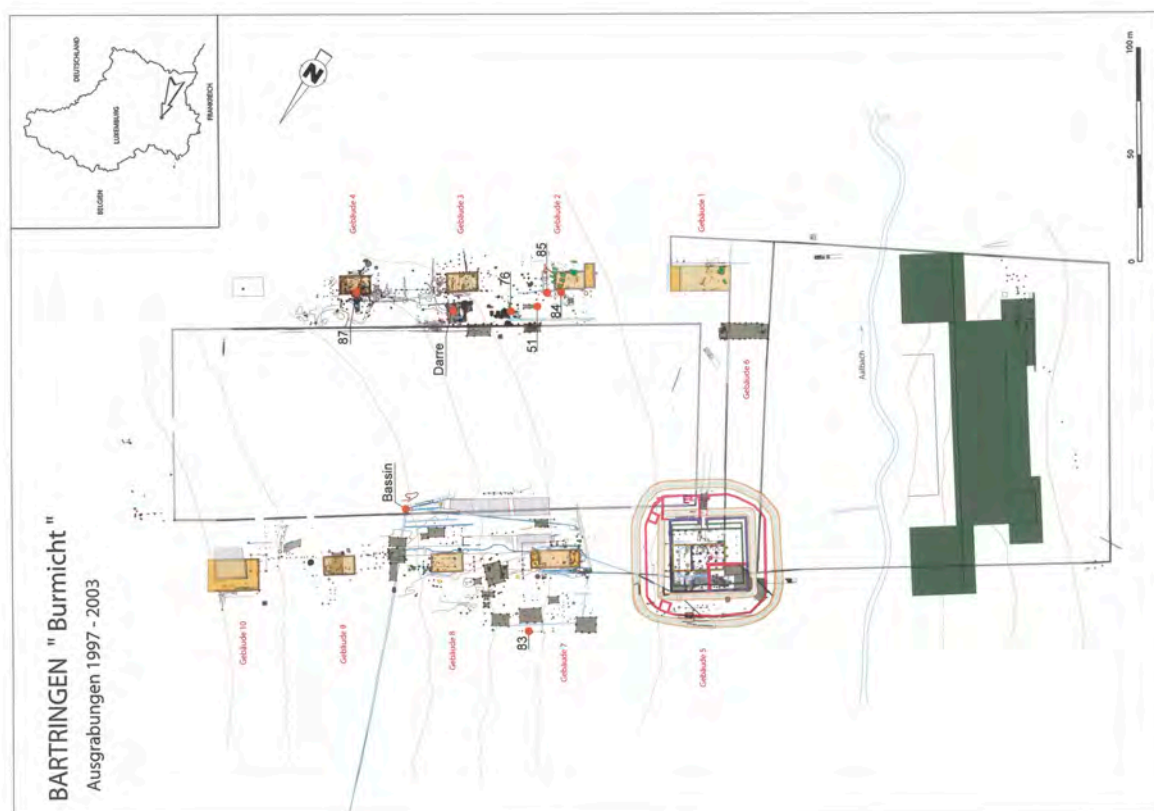


Abb. 8: Gesamtplan der Ausgrabungen mit den Fundstellen der Steine des Mausoleums; Gebäude 5 (siehe Tafel 1); Bassin (siehe Abb. 10); Darre (siehe Abb. 11) sowie der Einzelkunde mit den entsprechenden Katalognummern

---

# PAYS-BAS

---

Commune Voerendaal

Code site Vo.Br.

Lieu-dit Brachterbeek

Pays  
Pays-BasEntité administrative  
Province du Limbourg

Responsable d'opération

Année(s) de fouille

Type d'opération

Type de documentation

Sous la direction du R.O.B

Fouille depuis le XIXe

Programmé

Article

Kooistra L. I., « Arable farming in the hey day of the roman villa at Voerendaal (Limbourg, The Netherlands) ». Dans : *Palaeobotany and archaeology. International Work-Group for palaeobotany 8th Symposium Nitra-Nové Vozokany 1989*, Nitra, Archaeological Institute of the Slovak Academy of Sciences (Acta interdisciplinaria archaeologica Tomus VII), 1991, pp. 165-175.

J. H. Willems, « An officer or a gentleman? A late-roman weapon-grave from a villa at Voerendaal (NL) ». Dans : C. van DRIEL-MURRAY (éd.), *Roman Military Equipment : the Sources of Evidence*, Oxford, BAR (International series, 476), 1989, pp. 143-156.

W.J.H. Willems, L.I. Kooistra, « De romeinse villa te Voerendaal. Ograving 1987 », *Archeologie in Limburg*, 37, 1988, pp. 137-147.

W.J.H. Willems, « Die grosse villa rustica von Voerendaal ». Dans : Hiller H. (dir.), *Villa rustica, römische Gutshöfe im Rhein-Mass-Gebiet*, Freiburg, Verlag Karl Schillinger, 1988, pp. 8-13.

J. H. Willems, « Down to Earth : A Note on Bolt-Heads and Rake-Prongs », *Arma*, 2, 1990, pp. 22-23.

Le site est sur un versant sud descendant vers un fond marécageux où coule un petit ruisseau. La voie Bavay - Cologne est à proximité au nord de l'établissement.

Milieu du Ier s. - Haut Moyen-Age

Le site s'inscrit dans un enclos fossoyé. L'espace résidentiel, clôturé, comprend une habitation, des bains et ce qui est interprété comme un horreum. L'espace économique et fonctionnel compte huit dépendances situées devant l'espace résidentiel, à l'exception de deux situées derrière avec un petit temple. Un porche permet d'accéder à l'espace économique et fonctionnel.

Surf. ass. (ha)

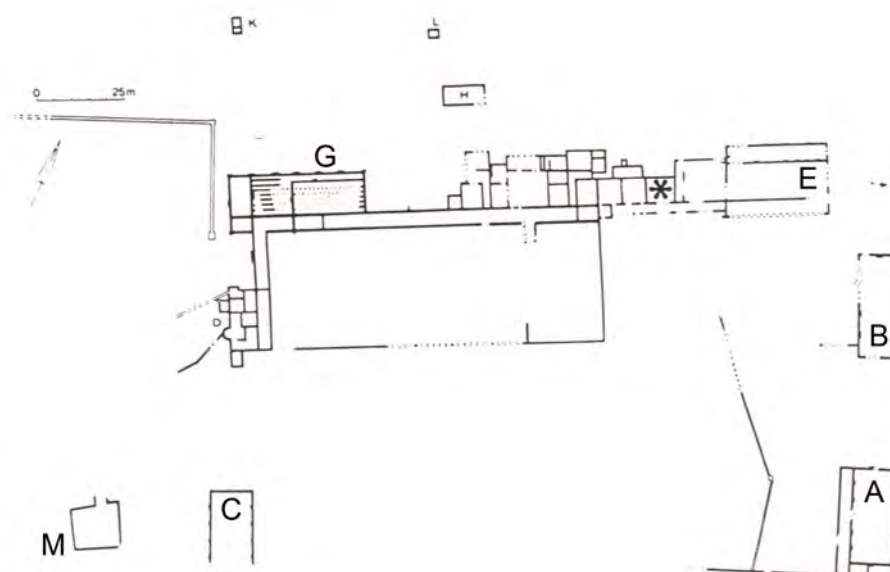
4,54

Équip. mobiliers

Équip. immobiliers

-

4



---

# SUISSE

---

Commune **Alpnach**

Code site **Al.Su.**

Lieu-dit -

Pays  
**Suisse**

Entité administrative  
**Canton d'Obwald**

Responsable d'opération  
**Père E. Scherer**

Année(s) de fouille  
**1914-1915;1989**

Type d'opération  
**Programmé**

Type de documentation  
**Monographie**

Primas M., Della Casa Ph., Schmid-Sikimic B., *Archäologie zwischen Vierwaldstättersee und Gotthard : Siedlungen und funde der ur- und frühgeschichtlichen Epochen*, Bonn, R. Habelt (Universitätsforschungen zur prähistorischen Archäologie, 12), 1992, 365 p.

Le site se situe entre deux cours d'eau (Schliere) et à quelques kilomètres du lac d'Alpnach.

La fouille archéologique a mis en évidence quatre bâtiments éparpillés. Le bâtiment A est identifié comme le bâtiment résidentiel à galerie en façade et tours d'angle. Le bâtiment C, doté de pièces sur hypocauste est identifié comme les balnéaires. Le bâtiment D semble être à vocation agricole.

Des fouilles de contrôle ont été effectuée en 1989.

ler s. - IIe s.

Surf. ass. (ha)

0,4

Équip. mobiliers

10

Équip. immobiliers

1

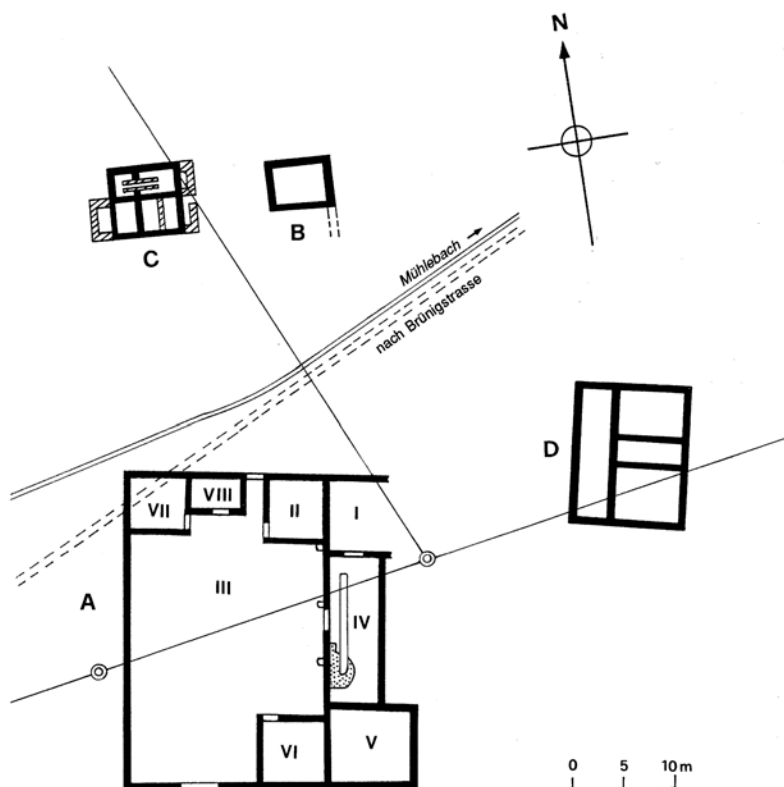


Abb. 15 Grundrissplan des Gutshofes Alpnach, Grabung 1914/15 (nach Scherer 1916).

Commune Laufon

Code site La.Mu.

Lieu-dit Müschhag

Pays  
Suisse

Entité administrative  
Canton de Bâle-Campagne

Responsable d'opération

Année(s) de fouille  
1917-1961

Type d'opération  
Préventif

Type de documentation  
Article

A. Gerster-Giambonini

Gerster-Giambonini A., « Der römische Gutshof im Müschhag bei Laufon », *Helvetia archaeologica*, 33, 1978, pp. 2-66.

L'établissement comporte 5 bâtiment épars.  
Un grand bâtiment à plan complexe correspond à la résidence. Un bâtiment proche est identifié comme le balnéaire du site.

ier s. - IVe s.

Surf. ass. (ha)

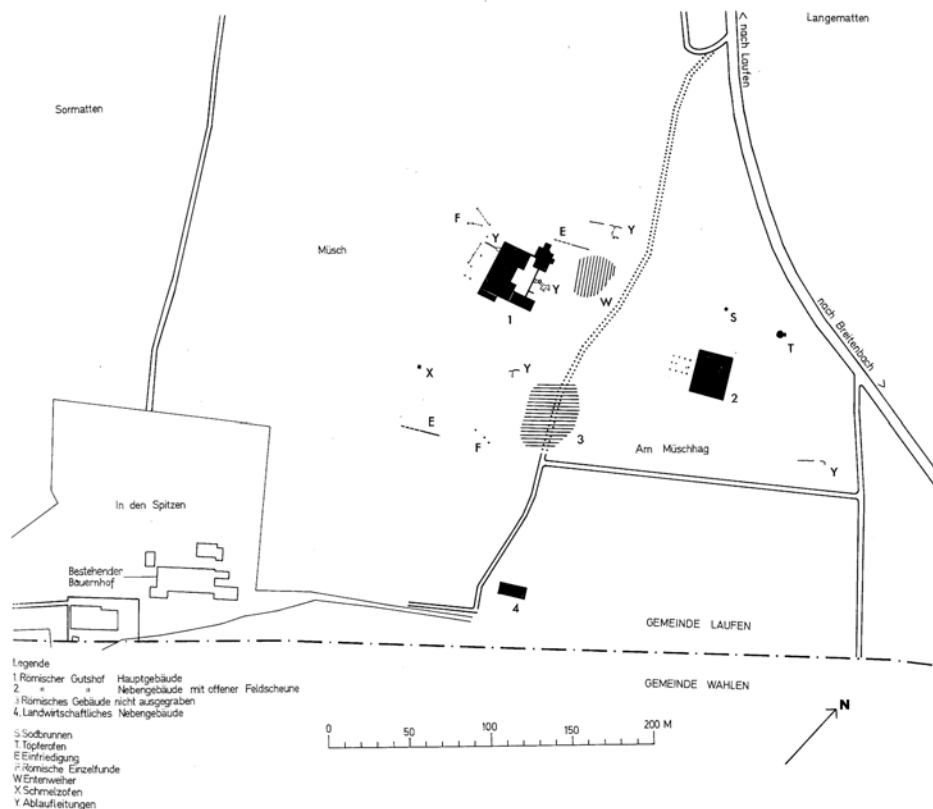
3

Équip. mobiliers

14

Équip. immobiliers

2



Commune Ursy

Code site Ur.Do.

Lieu-dit En la Donchière

Pays  
Suisse

Entité administrative  
Canton de Fribourg

Responsable d'opération

Année(s) de fouille

Type d'opération

Type de documentation

D. Bugnon

1997

Préventif

Article

Bugnon D., Dafflon L., « Des séchoirs-fumoirs gallo-romains à Ursy », *Cahiers d'archéologie Fribourgeoise*, 2, 2000, pp. 34-40.

"Les vestiges gallo-romains se trouvent sur une légère déclivité, à l'altitude moyenne de 690 m, en bordure d'une dépression marécageuse au confluent de deux anciens lits de ruisseau. Vers l'ouest, le terrain se dessine d'abord en pente douce jusqu'à un modeste ruisseau aujourd'hui canalisé, avant de plonger en direction de la vallée de la Broye, qui se trouve à environ 1500 mètres en contrebas."

Le rattachement de la partie fouillée à une pars rustica de villa est vraisemblable mais pas certaine.

Les constructions romaines mises au jour sont orientées grosso modo NW/SE et regroupent deux bâtiments contigus.

"La principale caractéristique de ce matériel réside dans le nombre important de récipients destinés à la cuisine (mortiers, terrines, pots à cuire) et à la conservation (tonneaux, dolia, amphores!). En revanche, les récipients voués au service restent peu nombreux. Cette constatation tendrait à étayer l'hypothèse d'une vocation essentiellement artisanale des structures."

Seconde moitié du IIe s. - IIIe s.

Surf. ass. (ha)

-

Équip. mobiliers

Équip. immobiliers

-

2

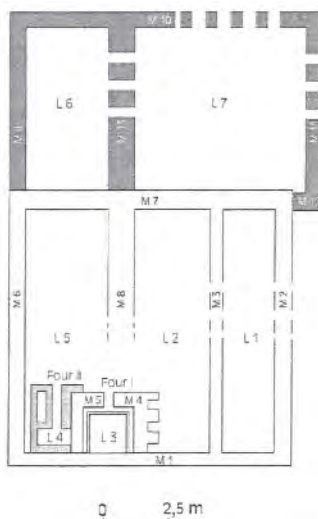


Fig. 3 Plan des bâtiments gallo-romains avec la dénomination des différents espaces; pierre-à-pierre et plan schématique

- bâtiment nord
- bâtiment sud avec four I
- ▨ four II

Commune Triengen

Lieu-dit Murhubel

Pays  
Suisse

Entité administrative  
Canton de Lucerne

Code site Tr.Mu.

Responsable d'opération  
W. Schnyder

Année(s) de fouille  
1915

Type d'opération  
Programmé

Type de documentation  
Article

Fetz-Wilson H., "Triengen, LU. Ein römischer Ziegelbrennofen im Bereich des Gutshofes auf dem Murhubel", *Archéologie Suisse*, 15, 1992, p. 183.

Fouille de l'habitation et d'un four de tuilier plus éloigné.

Haut Empire

Surf. ass. (ha)

Équip. mobiliers

Équip. immobiliers

3

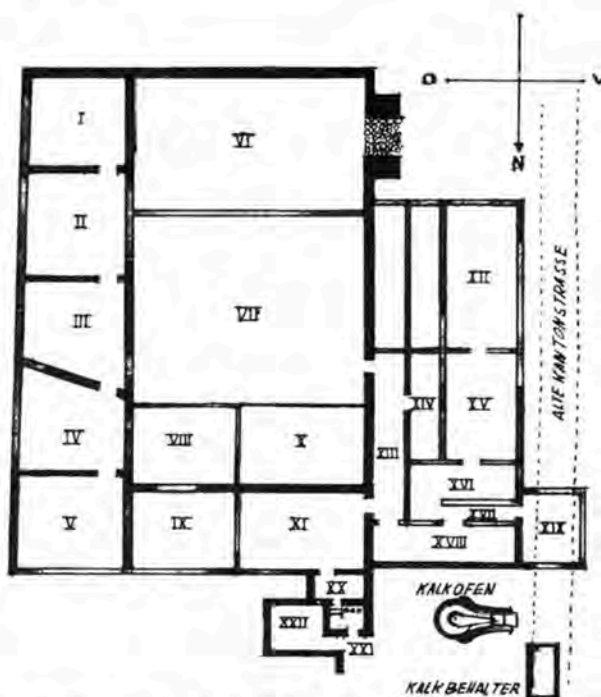


Fig. 2 : Triengen, Murhubel (LU). Plan de la maison de maître après les fouilles de 1914-1917. En bas à droite, un four et une fosse à chaux (FETZ & MEYER-FREULER, 1997, p. 13, fig. 2).



Commune **Biberist**

Code site **Bi.Sp.**

Lieu-dit **Spitalhof**

Pays  
**Suisse**

Entité administrative  
**Canton de Soleure**

Responsable d'opération  
**C. Schucany ; A. Huber**

Année(s) de fouille  
**1982-83 ; 1986-89**

Type d'opération  
**Programmé**

Type de documentation  
**Monographie**

Schucany C., Die römische Villa von Biberist-Spitalhof / SO (Grabungen 1982, 1983, 1986-1989), Remshalden, B. A. Greiner, 2006, 983 p. (3 vol.).

La villa se trouve sur une terrasse dominant la rive sud de l'Aar, à 1,5 km au sud-ouest de Soleure, correspondant au vicus antique de Salodurum.

Seule la pars rustica a fait l'objet d'une fouille.

Dans la seconde moitié du 1er s., le site prend la forme d'un petit établissement.

Le site se développe lors des phases suivantes. Dans son état le plus développé, la pars urbana est au sud, en position légèrement dominante. Les dépendances sont alignées sur les deux côtés, entre un mur de clôture interne limitant une cour, et un autre mur de clôture externe. Pour la partie explorée (est), cinq bâtiments, espacés assez régulièrement, ont été fouillés, de dimensions et plans différents. Au nord un grand bâtiment de stockage ferme la cour.

La fonction des bâtiment est peut-être parfois sur-interprétée (logement du vilicus, des ouvriers, abattoir, etc.) mais a au moins l'intérêt de proposer des éléments de réflexion.

Période 1 : Second tiers du 1er s.

Période 2 : Dernier quart du 1er s. - deuxième tiers du IIIe s.

Période 3 : Fin du IIIe s. - début du IVe s.

Les trois périodes sont divisées en plusieurs phases.

Surf. ass. (ha)

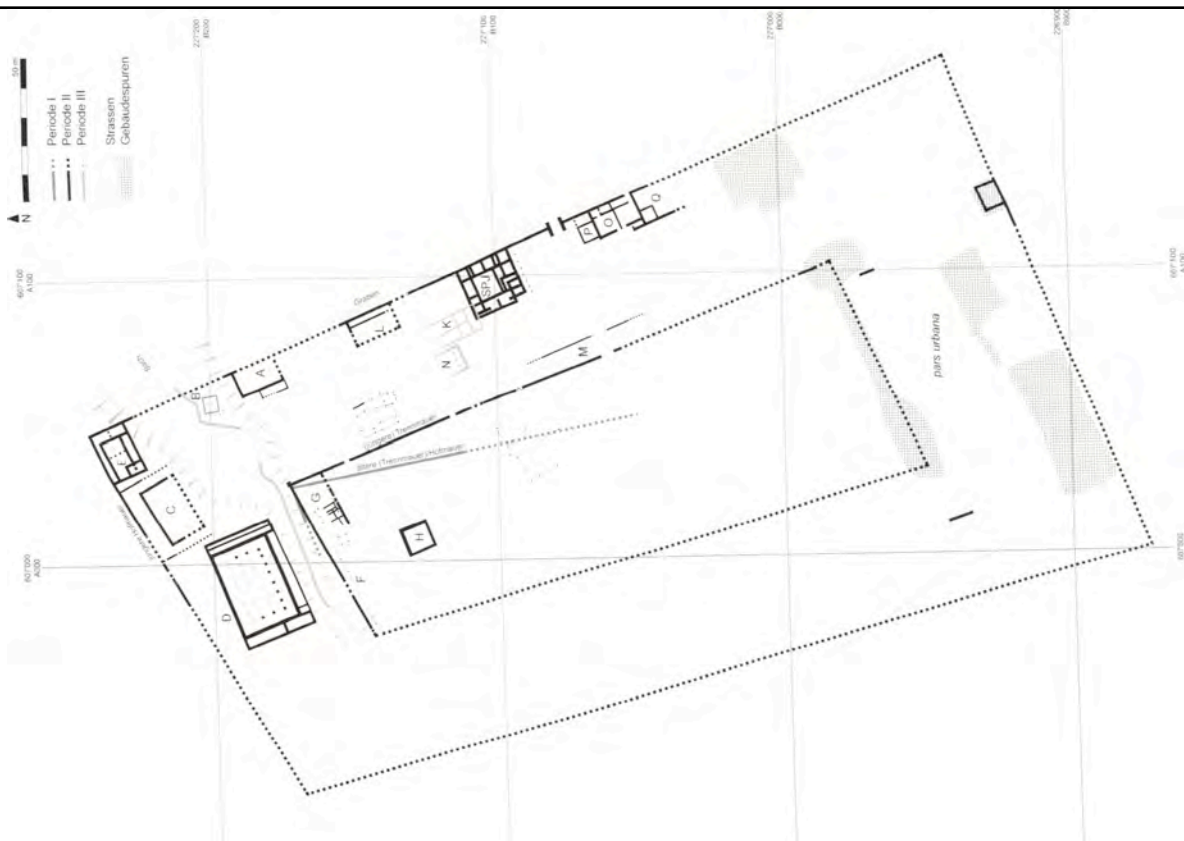
5,5

Équip. mobiliers

18

Équip. immobiliers

8



Commune **Avenches**

Code site **Av.Ru.**

Lieu-dit **Le Russalet/les tourbières/En Chaplix**

Pays  
**Suisse**

Entité administrative  
**Canton de Vaud**

Responsable d'opération  
**D. Castella/P. Blanc/Fr. Eschbach**

Année(s) de fouille  
**1990-91 ; 1994 ; Préventif**

Type d'opération

Type de documentation

**Article**

Castella D., « Moulin hydraulique gallo-romain d'Avenches « en Chaplix », *Cahier d'archéologie Romande*, 62, 1994, 155 p.

Blanc P., Castella D., « Le moulin hydraulique gallo-romain des Tourbières à Avenches/Aventicum », *Bulletin de l'association pro aventico*, 53, 2011, pp. 7-62.

Eschbach F., Castella D., Duvauchelle A., « L'atelier de tuiliers d'Avenches « En Chaplix » », *Bulletin de l'association Pro Aventico*, 37, 1995, pp. 143-188.

Villa située aux portes de la ville Antique d'Avenches.

Peu de chose est connue de cet établissement repéré par prospection aérienne. Sa pars urbana se situe sur le coteau bordant la plaine au sud. Quelques tronçons du murs d'enclos ont également été repérés.

Les deux moulins hydrauliques d'Avenches (En Chaplix et les Tourbières) sont peut-être liés à cet établissement.

La tuilerie est également liée "de toute évidence" à la villa pour les fouilleurs.

Poches d'argiles à proximité de l'établissement.

Haut Empire

Surf. ass. (ha)

12

Équip. mobiliers

Équip. immobiliers

-

4

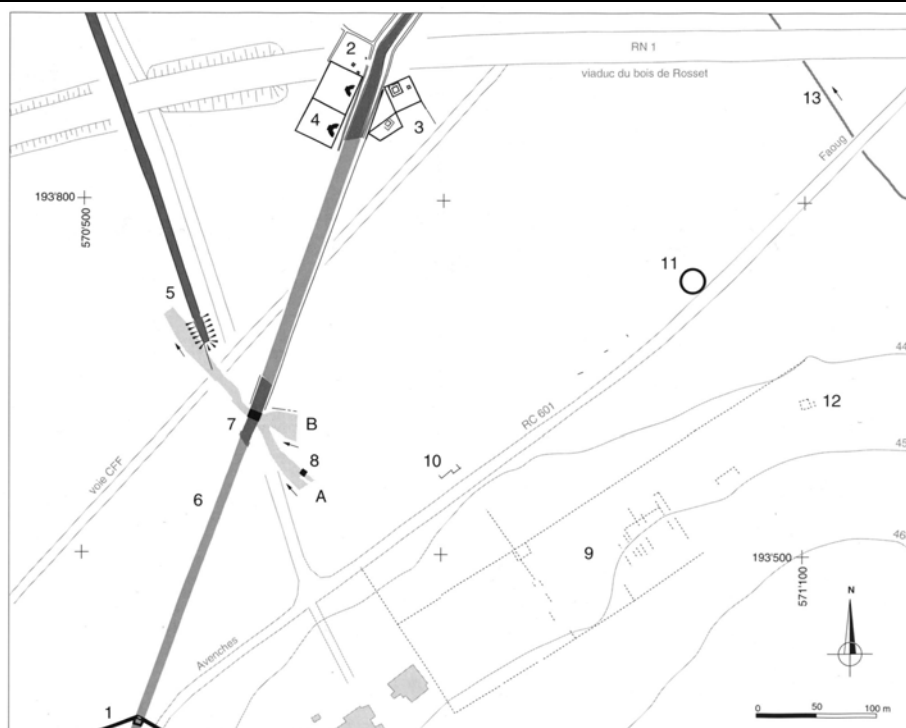


Fig. 2. Avenches / En Chaplix. Plan général du site (état 1995). 1: mur d'enceinte; 2: nécropole; 3: sanctuaire; 4: monuments funéraires; 5: canal romain; 6: route du Nord-Est; 7: pont romain; 8: moulin hydraulique; 9: villa suburbaine du Russalet (photographie aérienne de 1989); 10: murs rattachés à la villa (fouilles 1990); 11: fours de tuiliers; 12: fanum? (photographie aérienne de 1989); 13: Chandon (cours actuel de la rivière). A, B et C: anciens bras du Chandon.

Commune Cheseaux/Morrens/Etagnières

Code site Ch.Bu.

Lieu-dit Buy

Pays  
Suisse

Entité administrative  
Canton de Vaud

Responsable d'opération  
Archéodunum

Année(s) de fouille  
1998-1999

Type d'opération  
Préventif

Type de documentation  
Monographie

Reymond S. (dir.), *La villa romaine du Buy et sa forge. Dernières découvertes à Cheseaux, Morrens et Etagnières (Canton de Vaud, Suisse)*, Lausanne, Cahiers d'archéologie Romande, 115, 2009, 144 p.

La pars urbana de la villa est connue depuis le XIXe s. Elle fait l'objet de nouvelles fouilles en 1998, permettant de compléter son plan. La localisation de la pars rustica, qui n'a pas l'objet d'une fouille est mal aisée. Un bâtiment carré est situé à 60 m au nord ouest de l'habitation. Il pourrait s'agir d'un petit temple.

Un atelier de forge a été fouillé à 300m au nord-ouest.

Milieu du 1er s. - IIIe s.

Surf. ass. (ha)

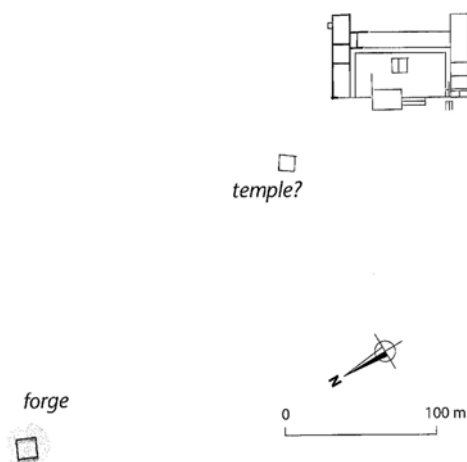
-

Équip. mobiliers

15

Équip. immobiliers

2



Commune Cuarny

Code site Cu.Es.

Lieu-dit En Essiex

Pays  
Suisse

Entité administrative  
Canton de Vaud

Responsable d'opération  
P. Nuoffer ; A. Kapeller

Année(s) de fouille  
-

Type d'opération  
Préventif

Type de documentation  
Article

Nuoffer P., Menna Fr., « Le vallon de Pomy et Cuarny (VD) de l'âge du Bronze au haut Moyen Âge », *Cahier d'archéologie romande*, 82, 2001, 288 p.

Dans la commune voisine de Pomy, sur le lieu dit Froide Fontaine a été mis au jour au XIXe s. les vestiges d'une grande villa. Ces vestiges situés à moins de 2 km ne sont pas rattachable avec certitude au domaine. Cependant, à une centaine de mètres au nord-est du bâtiment 6, des vestiges d'habitats (?) ont été mis au jour. La datation du bâtiment 6 est similaire à celle de la villa de Pomy.

Un bâtiment sur poteaux plantés a été mis au jour. Il semble avoir une vocation agricole ou artisanale même si celle-ci n'a pu être précisée.

Un dépôt d'outils a été retrouvé dans la fosse ST 80.

IIe s. - IIIe s.

Surf. ass. (ha)

-

Équip. mobiliers

Équip. immobiliers

5

-

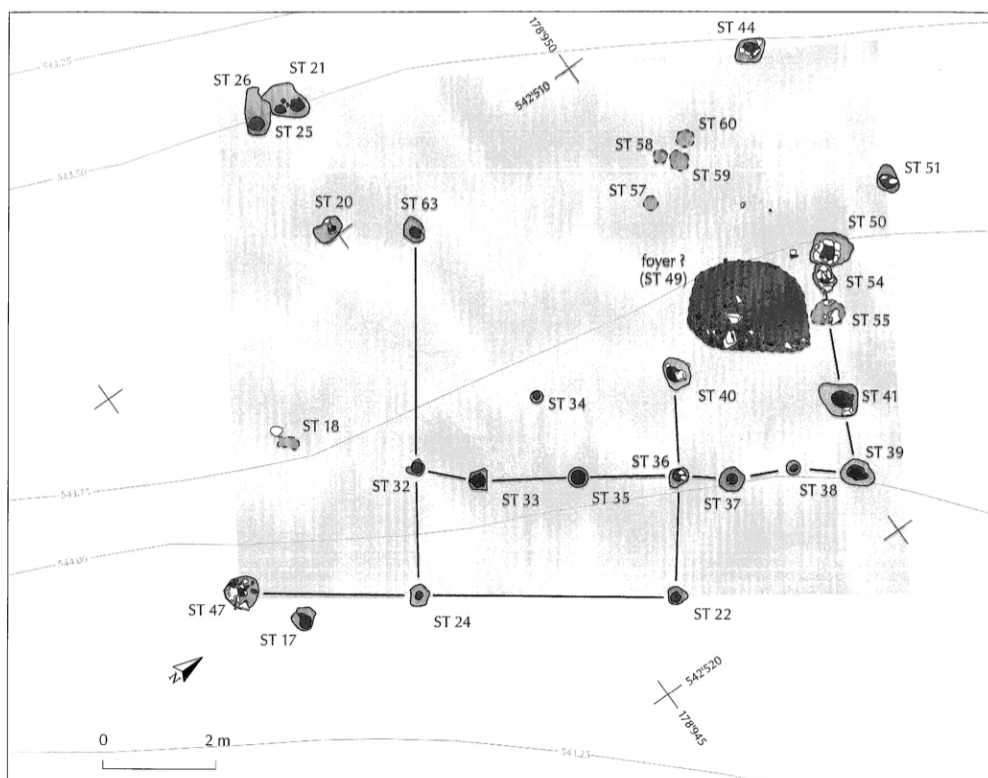


Fig. 103. Cuarny-En Essiex, le bâtiment 6 (II<sup>e</sup>-III<sup>e</sup> s. ap. J.-C.).

Commune Cham

Code site Ch.Ha.

Lieu-dit Hagendorn

Pays  
Suisse

Entité administrative  
Canton de Zoug

Responsable d'opération  
M. Speck/C. Schucany

Année(s) de fouille  
1944-45 ; 2003-04

Type d'opération  
Préventif

Type de documentation  
Article

Speck J., Gähwiler A., « Die römische Wassermühle von Hagendorn bei Cham ZG », *Helvetia archaeologica*, 86, 1991, pp. 34-75.

Schucany C., Winet I., "Le moulin hydraulique de Cham-Hagendorn (Canton de Zoug, Suisse)". Dans : Jaccotey L., Rollier G. (éd.), *Archéologie des moulins hydrauliques, à traction animale et à vent des origines à l'époque médiévale et moderne en Europe et dans le monde méditerranéen. Actes du colloque international, Lons-le-Saunier du 2 au 5 novembre 2011*, Besançon, Presses universitaires de Franche-Comté (Collection Annales Littéraires, 959 ; Série Environnement, sociétés et archéologie, 20), 2016, pp. 187-209.

Site le plus proche à environ 1,5 km. Il s'agit de la villa de Cham-Heiligkreuz.

Pour les fouilleurs le moulin fait partie du fundus de la villa.

Dernier quart du IIe s. - début du IIIe s.

Surf. ass. (ha)

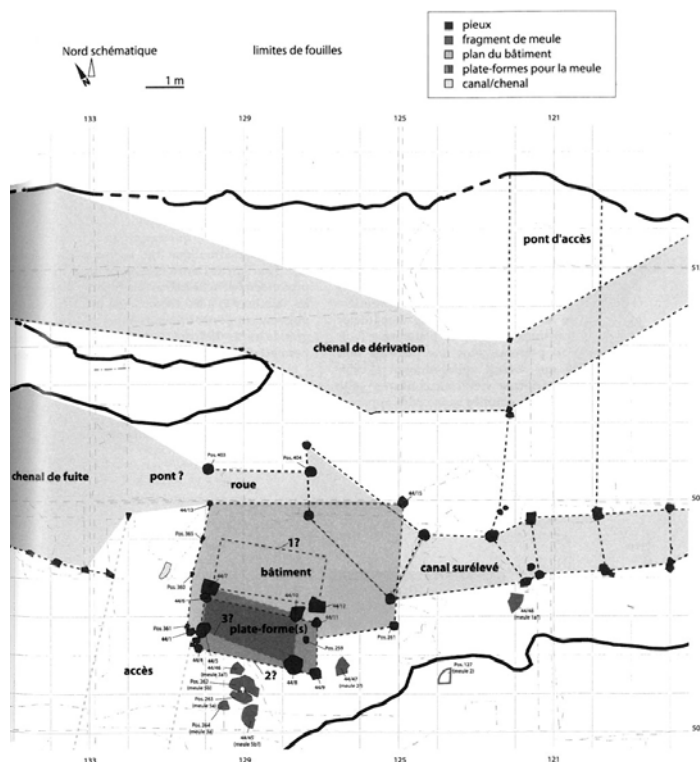
-

Équip. mobiliers

Équip. immobiliers

1

1



Interprétation des plus importantes structures du moulin hydraulique. (Dessin Caty Schucany)

Commune Dietikon

Code site Di.Zu

Lieu-dit -

Pays  
Suisse

Entité administrative  
Canton de Zurich

Responsable d'opération  
Kantonsarchäologie Zürich

Année(s) de fouille  
1984-1990

Type d'opération  
Préventif

Type de documentation  
Monographie

Ebnöther Chr., *Der römische Gutshof in Dietikon*, Zurich, Zürich et Egg, 1995, 438 p.

L'établissement est au centre de la base plane vallée fortement construite de la Limmat entre Zurich (Turicum) et Baden (Aqua Helveticae).

La très grande villa de Dietikon se compose d'une grande habitation dominant une pars rustica à plan axial. De nombreux bâtiments sont implantés le long du mur de clôture du site.

Quelques bâtiments, dont certains à vocation cultuelle sont situés au milieu de la cour à proximité de la pars urbana.

Les bâtiments n'ont pas tous fait l'objet d'une fouille.

Phase 1 : 20 - milieu du 1er s.

Phase 2 : Milieu du 1er s. - début 2e s.

Phase 3 : Première moitié du 2e s.

Phase 4 : Première moitié du 3e s.

Phase 5 : Dernier quart du 3e s.

Surf. ass. (ha)

13

Équip. mobiliers

0

Équip. immobiliers

11

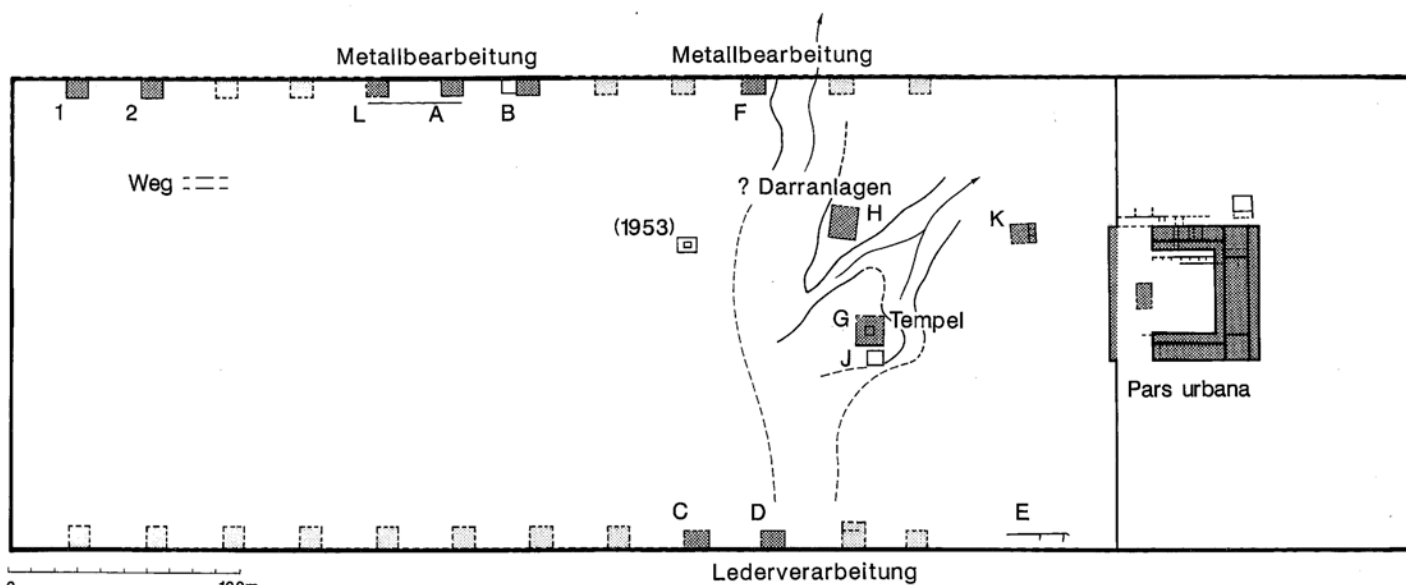


Abb. 296. Siedlungsphase II: 2. Hälfte 1. und frühes 2. Jh. (vgl. Beilage 1,1). Gutshofareal mit den nachgewiesenen (dunkler Raster) sowie vermuteten (heller Raster) Gebäuden und deren gutshofübergreifenden Nutzungen und Funktionen.

Commune Winkel

Lieu-dit Seeb

Pays  
Suisse

Entité administrative  
Canton de Zurich

Code site Wi.Se.

Responsable d'opération  
W. Drack

Année(s) de fouille  
1958-1969

Type d'opération  
Programmé

Type de documentation  
Monographie

Drack W., *Der römische Gutshof bei Seeb, Gemeinde Winkel, Zürich, Ausgrabungen 1958-1969, 1990, 3 vol.*

"C'est surtout la pars urbana (avec cour péristyle) qui est connue de cette grande villa (plus de 400 x 200 m, soit moins de 8 ha). La pars rustica a été très partiellement explorée : des bâtiments plus ou moins réguliers semblent cependant s'étager symétriquement de part et d'autre de la cour rustique".

er - IVe s.

Surf. ass. (ha)

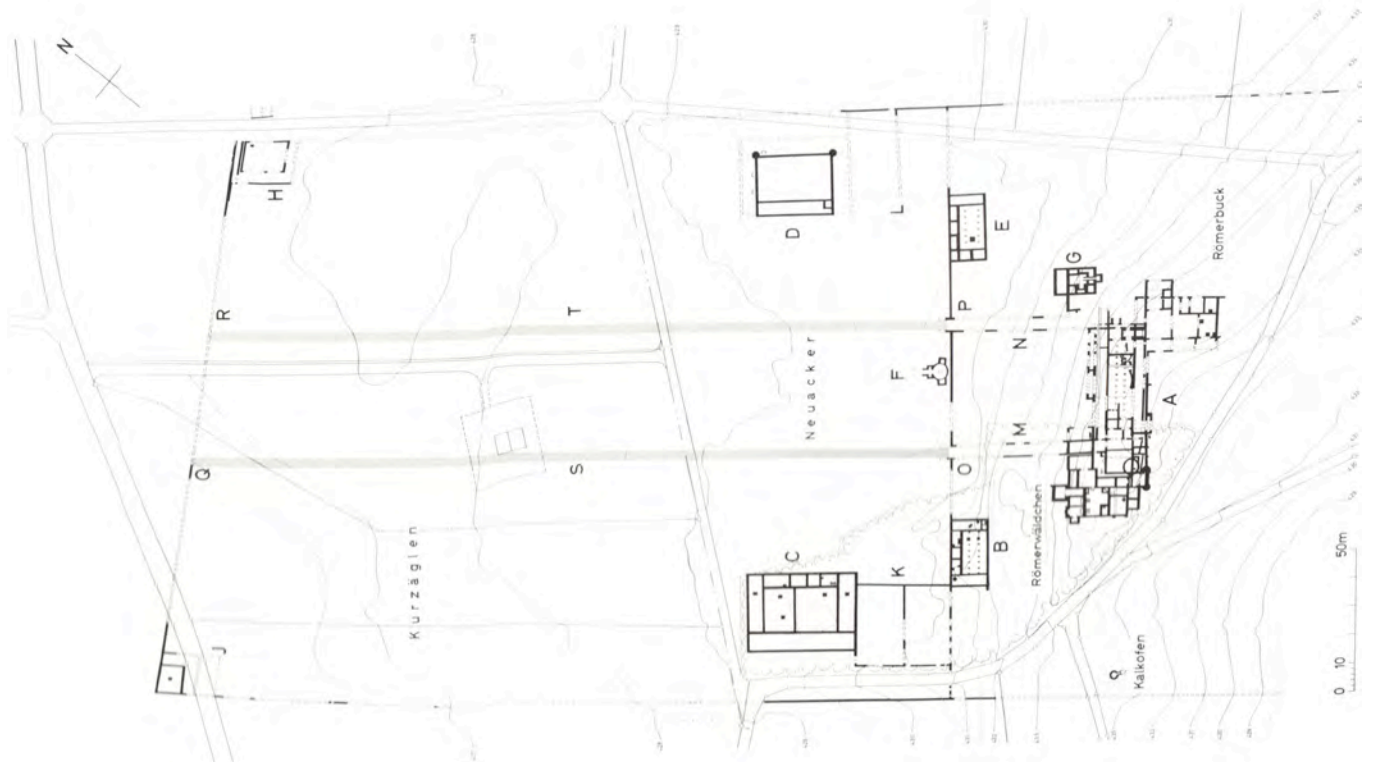
7,2

Équip. mobiliers

72

Équip. immobiliers

5



Commune Alle

Lieu-dit Les Aiges

Pays  
Suisse

Entité administrative  
Canton du Jura

Code site AI.Ai.

Responsable d'opération  
J.-D. Demarez ; B. Othenin-Girard

Année(s) de fouille  
1990-91;1998-2001

Type d'opération  
Programmé

Type de documentation  
Monographie

Demarez J.-D., Othenin-Girard B., *Établissements ruraux de La Tène et de l'époque romaine à Alle et à Porrentruy*, Porrentruy, Société Jurassienne d'émulation, 2010, 418 p.

Le site est situé sur l'extrémité d'un versant peu incliné. Le plateau de l'Ajoie est au nord.

Seulement une petite partie de l'établissement d'Alle a été fouillée.  
La fouille archéologique n'a pas découvert l'espace résidentiel mais trois bâtiments agricoles se succédant.

Phase 1 : 50/15 av. J.-C. - 50/75 ap. J.-C.

Phase 2 : 50/75 - 180/200

Phase 3 : 180/200 - 250/275

Phase 4 : 250/275 - 350

Phase 5 : 390/570

Surf. ass. (ha)

-

Équip. mobiliers

19

Équip. immobiliers

3





Commune **Boécourt**

Lieu-dit **Les Montoyes**

Pays  
**Suisse**

Entité administrative  
**Canton du Jura**

Code site **Bo.Mo.**

Responsable d'opération

**O. Paccolat**

Année(s) de fouille

**1988-1990**

Type d'opération

**Programmé**

Type de documentation

**Monographie**

Paccolat O., *L'Établissement gallo-romain de Boécourt, les Montoyes (Jura, Suisse)*, Porrentruy, Cercle d'archéologie de la Société jurassienne d'émulation (Cahier d'archéologie jurassienne, 1), 1991, 155 p.

L'établissement se situe au coeur de la chaîne du Jura, à l'extrémité occidentale de la vallée de Delémont. Proche de voies de communication et légèrement sur les hauteurs. Il domine un étang.

L'établissement de Boécourt présente un plan « épars » où il est difficile de distinguer l'espace résidentiel de l'espace économique et fonctionnel. Cependant, on connaît sur le site des bâtiments en dur et d'autres en matériaux périssables. Il existe en outre des greniers sur poteaux, des silos domestiques et des dépotoirs. C'est d'ailleurs la zone du parc à bestiaux avec autour un possible grenier et une possible grange qui est interprétée par les fouilleurs comme la "pars agraria".

La Tène - IIIe siècle de notre ère

Surf. ass. (ha)

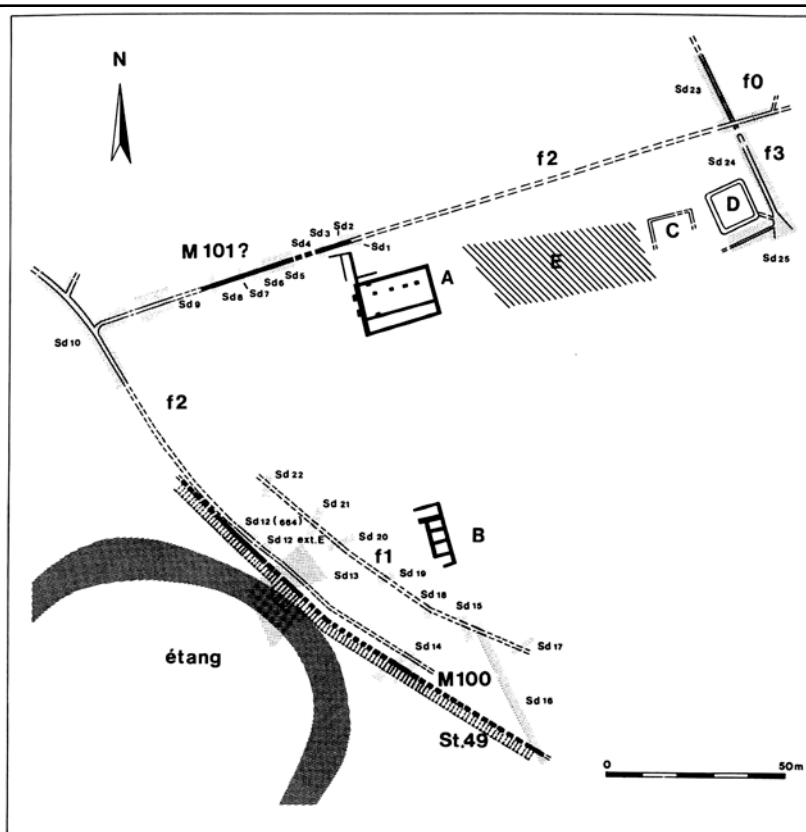
4

Équip. mobiliers

1

Équip. immobiliers

5



---

CATALOGUE DES EQUIPEMENTS  
IMMOBILIERS

---

# Présentation

Ce catalogue présente individuellement les équipements immobiliers inventoriés à partir des 140 établissements ruraux sélectionnés (cf. catalogue établissements).

Sa vocation est de présenter dans la même base de données l'ensemble des équipements immobilier quel que soit leur type comme un bâtiment, un appareil ou une fosse, qui par nature ne se décrivent pas nécessairement de la même manière. La difficulté de la constitution des fiches est de créer les champs nécessaires et adaptés aux différents types d'équipements immobiliers sans les multiplier. Si des bases de données d'infrastructures économiques existent déjà comme celle de l'ANR Entrepôts<sup>1</sup>, et nous à parfois servis de référence, un catalogue regroupant différents types d'installation est une première à notre connaissance.

Les champs de tête concernent l'identification des équipements. Le premier champs correspond à l'interprétation que nous avons retenue ou proposée pour cet équipement. Celle-ci peut être identique ou différente de celle présentée par les fouilleurs, qui est également signalée. La différence entre notre interprétation et celle de la publication du site peut être d'ordre lexicale, afin d'homogénéiser les termes employés pour définir un équipement<sup>2</sup> ou il peut s'agir d'une nouvelle identification différente de la première, utilisée dans l'étude raisonnée et l'interprétation générale.

Les champs suivants reprennent les principales données administratives des sites (commune, lieu-dit, pays et entité administrative). La bibliographie concernant les sites et leurs équipements immobiliers est à consulter dans le catalogue des établissements ruraux.

Deux champs donnent les codes utilisés pour les renvois dans le texte pour le premier et à celui employé par les fouilleurs pour le second.

Des champs concernent la chronologie des installations. Le *terminus post quem* et le *terminus ante quem* permettent d'établir une fourchette chronologique. Un champs plus général concerne la période (haut Empire et Antiquité tardive).

---

<sup>1</sup> [http://www.entrepots-anr.efaa.gr/p-bdd\\_fr.htm](http://www.entrepots-anr.efaa.gr/p-bdd_fr.htm), consulté le 11/08/2017.

<sup>2</sup> Par exemple, les bâtiments identifiés comme des étables, des écuries ou encore des bergeries sont tous classés sous le terme de bâtiment de stabulation.

Pour répondre aux besoins d'inventaire de structures de nature différentes, c'est d'abord un champs libre qui est dédié à la description de l'équipement. Des champs numériques concernent les dimensions des infrastructures (longueur, largeur, diamètre, superficie) et permettent de rentrer des données nécessaires pour leur caractérisation et leur comparaison.

Certains champs se rapportent plus directement aux bâtiments. Ils concernent la largeur des murs ou le diamètre des trous de poteau d'une part et les informations portant sur les types d'accès et leurs dimensions d'une autre.

Enfin, l'orientation de l'installation est signalée.

Une série de champs concerne l'identification des équipements immobiliers comme les indices de caractérisation (archéologiques et environnementaux) employés pour les interpréter.

Les équipements sont ensuite classés dans le(s) domaine(s) et catégorie(s) d'activité auxquels se rattache leur identification. Ces informations permettent ensuite de produire des statistiques concernant la répartition des catégories d'activité identifiées par les équipements immobiliers et l'ensemble de l'*instrumentum fundi* (cf. p. 461-464, fig. 193).

Le classement des équipements dans un groupe ou une typologie ainsi que des comparaisons sont indiquées au besoin dans un champs libre.

Des champs libres et imposés permettent de discuter de la situation de l'équipement au sein de l'établissement. Enfin, la surface d'assiette de l'établissement est rappelée lorsqu'elle est connue.

Enfin, une voire deux illustrations peuvent être liées à la fiche.

Identification G.H.  
Identification retenue pour le catalogue et l'interprétation générale

Identification fouilleur  
Identification relevée dans la bibliographie

Commune —	Code catalogue Code utilisé pour la thèse	Lieu-dit —	Code d'origine N° ou code dans la bibliographie
Pays —	Entité administrative —	Bibliographie disponible dans la fiche site	

TPQ *Terminus post quem*      TAQ *Terminus ante quem*      Période Haute Empire ou Antiquité tardive

Description synthétique des principales caractéristiques de l'équipement

L (m) Longueur de l'équipement	l (m) Largeur de l'équipement	Diam. (m) Diamètre de l'équipement	Surface (m2) Surface de l'équipement	Ep. moy. murs (cm) Épaisseur moyenne des murs	Diam. moy. TP (cm) Diamètre moyen des poteaux porteurs	Orientation Orientation de l'équipement
-----------------------------------	----------------------------------	---------------------------------------	---	--	---	--

Etage Présence ou non d'un étage      Accès Identification ou non d'un accès      Taille accès Largeur du ou des accès identifiés  
Type d'accès accès pour une porte piéton et/ou charretière, indéterminé ou non communiqué

Comparaisons et références  
Classement et/ou comparaison avec d'autres équipement

Indices de caractérisation  
Indices archéologiques et environnementaux utilisés pour identifier l'équipement

Situation spatiale  
Description de la localisation de l'équipement sur l'établissement

Localisation  
*Pars rustica, pars urbana, extérieur à l'enclos ou indéterminé*  
Surf. ass. établissement (ha)  
Surface d'assiette de l'établissement

Domaine d'activité  
Domaine d'activité dans lequel se classe l'équipement

Catégorie d'activité  
Catégorie(s) d'activité dans laquelle se classe l'équipement



Identification G.H.  
Grenier ?

Identification fouilleur  
Grenier ? ; Tour de défense ?

Commune  
Ludwigsburg

Pays  
Allemagne

Code catalogue  
Lu.Ho.im.01

Lieu-dit  
Hoheneck

Entité administrative  
Bade-Wurtemberg

Code d'origine  
-

Bibliographie disponible  
dans la fiche site

TPQ 200

TAQ 250

Période Haut Empire

Bâtiment presque carré. Fondations larges et profondes. Il peut s'agir d'une tour dont la fonction de stockage n'est pas certaine.

L (m)	l (m)	Diam. (m)	Surface (m2)	Ep. moy. murs (cm)	Diam. moy. TP (cm)	Orientation
10	8,7		87			

Etage Oui                      Accès Indéterminé                      Taille accès

Type d'accès  Piéton  Charretière  Indéterminé  NC

Comparaisons et références

Tour-grenier ? ; Type 3

Indices de caractérisation

S'agit-il d'une tour-grenier ou d'une tour défensif avec l'apparition de conflits sur le limes ?

Situation spatiale

Entre les bâtiments II et III

Domaine d'activité

Agriculture  Elevage  Artisanat  Indéterminé

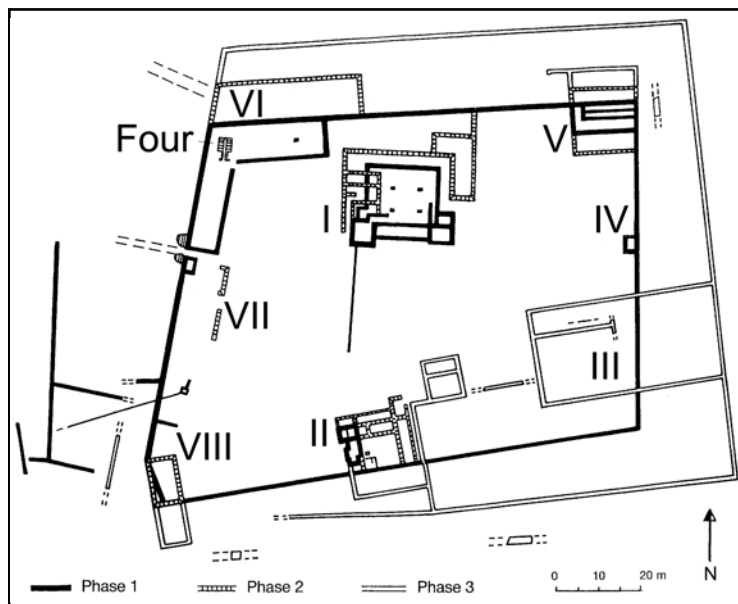
Localisation

Pars Rustica

Surf. ass. établissement (ha)  
1,9

Catégorie d'activité

<input checked="" type="checkbox"/> Céréaliculture	<input type="checkbox"/> Elevage	<input type="checkbox"/> Bois	<input type="checkbox"/> Polyvalent
<input checked="" type="checkbox"/> Culture fourragère	<input type="checkbox"/> Charcuterie	<input type="checkbox"/> Pierre	<input type="checkbox"/> Indéterminé
<input checked="" type="checkbox"/> Arboriculture	<input type="checkbox"/> Tannerie/cuir	<input type="checkbox"/> Os	
<input checked="" type="checkbox"/> Horticulture	<input type="checkbox"/> Textile	<input type="checkbox"/> Verre	
<input type="checkbox"/> Viticulture	<input type="checkbox"/> Métallurgie/métal	<input type="checkbox"/> Terre cuite	



Identification G.H.  
Four

Identification fouilleur  
Four TCA

Commune  
Ludwigsburg

Pays  
Allemagne

Code catalogue  
Lu.Ho.im.02

Lieu-dit  
Hoheneck

Entité administrative  
Bade-Wurtemberg

Code d'origine  
-

Bibliographie disponible  
dans la fiche site

TPQ 50

TAQ 150

Période Haut Empire

Four rectangulaire à murets de soutènement formant un canal de chauffe central et des canaux périphériques.

L (m) l (m) Diam. (m) Surface (m2) Ep. moy. murs (cm) Diam. moy. TP (cm) Orientation

Etage Accès Taille accès

Type d'accès  Piéton  Charretière  Indéterminé  NC

Comparaisons et références

Type IIE de Le Ny

Indices de caractérisation

-

Situation spatiale

Dans l'angle nord-ouest de l'enceinte.

Localisation

Pars Rustica

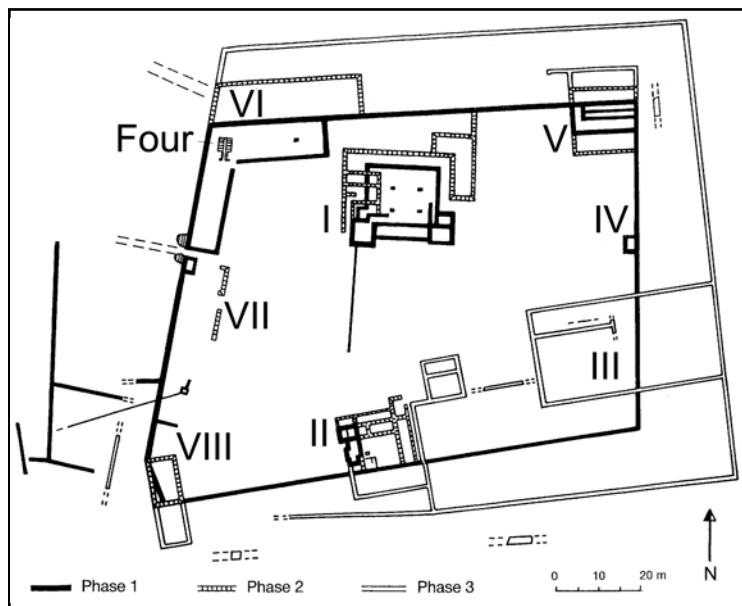
Surf. ass. établissement (ha)  
1,9

Domaine d'activité

Agriculture  Elevage  Artisanat  Indéterminé

Catégorie d'activité

Céréaliculture  Elevage  Bois  Polyvalent  
 Culture fourragère  Charcuterie  Pierre  Indéterminé  
 Arboriculture  Tannerie/cuir  Os  
 Horticulture  Textile  Verre  
 Viticulture  Métallurgie/métal  Terre cuite



Identification G.H.  
Grenier

Identification fouilleur  
Grenier

Commune  
Ludwigsburg

Pays  
Allemagne

Code catalogue  
Lu.Ho.im.03

Lieu-dit  
Hoheneck

Entité administrative  
Bade-Wurtemberg

Code d'origine  
Bâtiment V

Bibliographie disponible  
dans la fiche site

TPQ 100

TAQ 250

Période Haut Empire

Bâtiment rectangulaire doté de murs de refend pouvant permettre le soutènement d'un plancher afin de créer un vide sanitaire.

Le bâtiment connaît des agrandissements durant les phases 2 et 3.

L (m)	l (m)	Diam. (m)	Surface (m2)	Ep. moy. murs (cm)	Diam. moy. TP (cm)	Orientation
16,8	8		134,4			

Etage	Accès	Taille accès
-------	-------	--------------

Type d'accès  Piéton  Charretière  Indéterminé  NC

#### Comparaisons et références

Grenier sur vide sanitaire (murets) ;  
Type 2

#### Indices de caractérisation

-

#### Situation spatiale

Coin nord-est de l'enceinte

#### Localisation

Pars Rustica

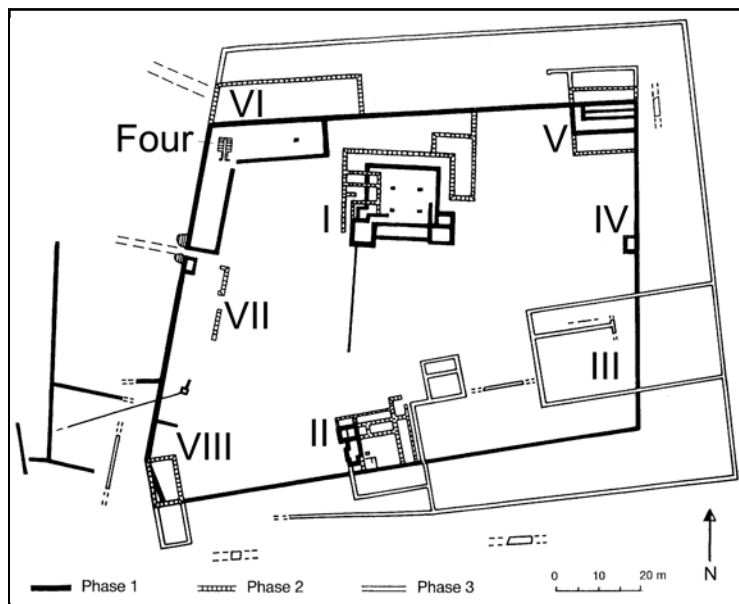
Surf. ass. établissement (ha)  
1,9

#### Domaine d'activité

Agriculture  Elevage  Artisanat  Indéterminé

#### Catégorie d'activité

<input checked="" type="checkbox"/> Céréaliculture	<input type="checkbox"/> Elevage	<input type="checkbox"/> Bois	<input type="checkbox"/> Polyvalent
<input checked="" type="checkbox"/> Culture fourragère	<input type="checkbox"/> Charcuterie	<input type="checkbox"/> Pierre	<input type="checkbox"/> Indéterminé
<input checked="" type="checkbox"/> Arboriculture	<input type="checkbox"/> Tannerie/cuir	<input type="checkbox"/> Os	
<input checked="" type="checkbox"/> Horticulture	<input type="checkbox"/> Textile	<input type="checkbox"/> Verre	
<input type="checkbox"/> Viticulture	<input type="checkbox"/> Métallurgie/métal	<input type="checkbox"/> Terre cuite	





Identification G.H.  
Grenier

Identification fouilleur  
Grenier

Code catalogue  
Sa.Ho.im.01

Code d'origine  
Bâtiment 14

Commune  
Sachsenheim, Gross Sachsenheim

Lieu-dit  
Holderbüschle

Pays  
Allemagne

Entité administrative  
Bade-Wurtemberg

Bibliographie disponible  
dans la fiche site

TPQ 100

TAQ 300

Période Haut Empire

Bâtiment standardisé avec des murets dans la pièce principale dans le sens de la longueur. Un couloir central est situé dans l'axe de l'entrée.

Un troisième espace est présent au nord-ouest de la pièce principale. S'agit-il d'un système de chauffage du bâtiment ?

L (m)	l (m)	Diam. (m)	Surface (m2)	Ep. moy. murs (cm)	Diam. moy. TP (cm)	Orientation
20	13,50		270			

Etage NC

Accès Unique

Taille accès 2,60 m

Type d'accès  Piéton  Charretière  Indéterminé  NC

#### Comparaisons et références

Grenier sur vide sanitaire ; Bâtiment standardisé (murets) ; Type 2

#### Indices de caractérisation

-

#### Situation spatiale

Proche de l'habitation. A l'entrée de la pars rustica ?

#### Domaine d'activité

Agriculture  Elevage  Artisanat  Indéterminé

#### Localisation

Pars Rustica

Surf. ass. établissement (ha)

1,1

#### Catégorie d'activité

Céréaliculture  Elevage  Bois  Polyvalent  
 Culture fourragère  Charcuterie  Pierre  Indéterminé  
 Arboriculture  Tannerie/cuir  Os  
 Horticulture  Textile  Verre  
 Viticulture  Métallurgie/métal  Terre cuite

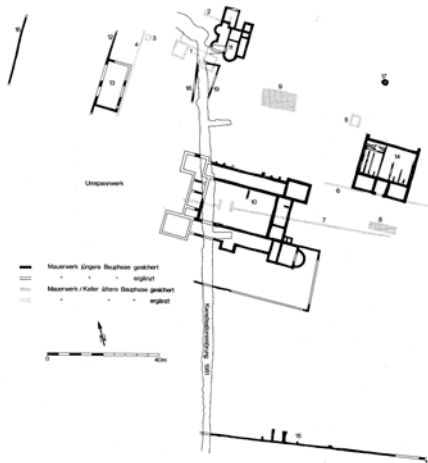


Abb. 105 Grossachsenheim, Gesamtplan der Steinbauten und Keller des römischen Gutshofs im Gewann Holderbüschle (nach Abschluß der Grabungen 1982)

Pas d'image

Identification G.H.  
Séchoir ?

Identification fouilleur  
Séchoir

Commune  
Sachsenheim, Gross Sachsenheim

Pays  
Allemagne

Code catalogue  
Sa.Ho.im.02

Lieu-dit  
Holderbüschle

Entité administrative  
Bade-Wurtemberg

Code d'origine  
Bâtiment 14

Bibliographie disponible  
dans la fiche site

TPQ -

TAQ -

Période Période romaine

Des canaux de chauffe dans une pièce au fond du bâtiment sur vide sanitaire évoque un (ou plusieurs ?) séchoir.

Il est difficile de savoir si la structure est contemporaine du système de vide sanitaire ou si elle a été installée après la destruction des murets.

L (m) l (m) Diam. (m) Surface (m2) Ep. moy. murs (cm) Diam. moy. TP (cm) Orientation

Etage Accès Taille accès

Type d'accès  Piéton  Charretière  Indéterminé  NC

Comparaisons et références

Indéterminé

Indices de caractérisation

-

Situation spatiale

Dans le grenier sur vide sanitaire  
(dans un bâtiment)

Localisation

Surf. ass. établissement (ha)

1,1

Domaine d'activité

Agriculture  Elevage  Artisanat  Indéterminé

Catégorie d'activité

Céréaliculture  Elevage  Bois  Polyvalent  
 Culture fourragère  Charcuterie  Pierre  Indéterminé  
 Arboriculture  Tannerie/cuir  Os  
 Horticulture  Textile  Verre  
 Viticulture  Métallurgie/métal  Terre cuite

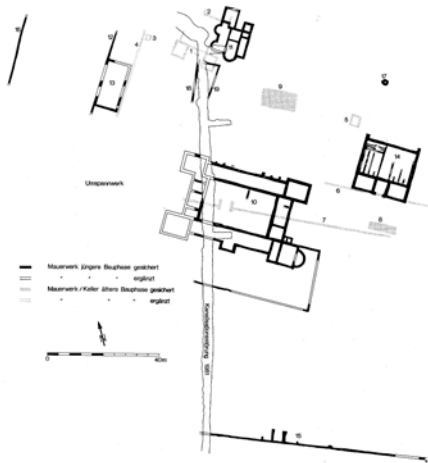


Abb. 105 Großsachsenheim, Gesamtplan der Steinbauten und Keller des römischen Gutshofs im Gewann Holderbüschle (nach Abschluß der Grabungen 1982)

Pas d'image

Identification G.H.  
Grenier

Identification fouilleur  
Grenier

Commune  
Froitzheim

Pays  
Allemagne

Code catalogue  
Fr.Au.im.01

Lieu-dit  
Auf'm Dülles

Entité administrative  
Rhénanie du Nord Westphalie

Code d'origine  
-

Bibliographie disponible  
dans la fiche site

TPQ 250

TAQ 300

Période Antiquité tardive

La tour-grenier carrée est isolée de l'établissement à proprement parlé. Elle est entourée d'une structure défensive (fosse et palissade), qui la rend semblable aux *burgi* militaire.

L (m)	l (m)	Diam. (m)	Surface (m2)	Ep. moy. murs (cm)	Diam. moy. TP (cm)	Orientation
8,10	8,10		65,61	60	-	-

Etage NC

Accès NC

Taille accès -

Type d'accès  Piéton  Charretière  Indéterminé  NC

Comparaisons et références

Tour-grenier ; Type 3

Indices de caractérisation

-

Situation spatiale

A l'ouest de l'établissement

Localisation

Extérieur à l'établissement

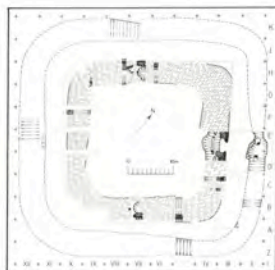
Surf. ass. établissement (ha)  
2,7

Domaine d'activité

Agriculture  Elevage  Artisanat  Indéterminé

Catégorie d'activité

Céréaliculture  Elevage  Bois  Polyvalent  
 Culture fourragère  Charcuterie  Pierre  Indéterminé  
 Arboriculture  Tannerie/cuir  Os  
 Horticulture  Textile  Verre  
 Viticulture  Métallurgie/métal  Terre cuite



Pas d'image

Identification G.H.  
Grange

Identification fouilleur  
Grange .

Commune  
Köln

Pays  
Allemagne

Code catalogue  
Ko.Mu.im.01

Lieu-dit  
Müngersdorf

Entité administrative  
Rhénanie du Nord Westphalie

Code d'origine  
Bâtiment IV

Bibliographie disponible  
dans la fiche site

TPQ -

TAQ -

Période Période romaine

Bâtiment rectangulaire avec quatre piliers internes sur les grands côtés. Aucun supports intérieurs. Seul un petit côté du bâtiment à fait l'objet d'une fouille.

L (m)	l (m)	Diam. (m)	Surface (m2)	Ep. moy. murs (cm)	Diam. moy. TP (cm)	Orientation
23,85	11,70		279,045	57		

Etage Indéterminé      Accès Indéterminé      Taille accès

Type d'accès  Piéton  Charretière  Indéterminé  NC

#### Comparaisons et références

Grange rectangulaire (renforts internes) ; Type 2

#### Indices de caractérisation

-

#### Domaine d'activité

Agriculture  Elevage  Artisanat  Indéterminé

#### Situation spatiale

-

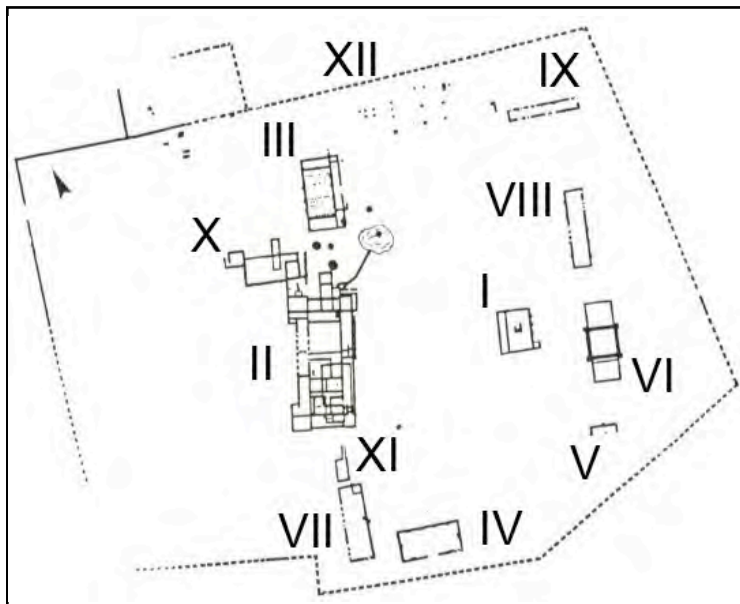
#### Localisation

Pars Rustica

Surf. ass. établissement (ha)  
3,50

#### Catégorie d'activité

<input checked="" type="checkbox"/> Céréaliculture	<input type="checkbox"/> Elevage	<input type="checkbox"/> Bois	<input type="checkbox"/> Polyvalent
<input checked="" type="checkbox"/> Culture fourragère	<input type="checkbox"/> Charcuterie	<input type="checkbox"/> Pierre	<input type="checkbox"/> Indéterminé
<input checked="" type="checkbox"/> Arboriculture	<input type="checkbox"/> Tannerie/cuir	<input type="checkbox"/> Os	
<input checked="" type="checkbox"/> Horticulture	<input type="checkbox"/> Textile	<input type="checkbox"/> Verre	
<input type="checkbox"/> Viticulture	<input type="checkbox"/> Métallurgie/métal	<input type="checkbox"/> Terre cuite	



Identification G.H.  
**Grenier**

Identification fouilleur  
**Grenier**

Commune  
**Köln**

Pays  
**Allemagne**

Code catalogue  
**Ko.Mu.im.02**

Lieu-dit  
**Müngersdorf**

Entité administrative  
**Rhénanie du Nord Westphalie**

Code d'origine  
**Bâtiment III**

Bibliographie disponible  
dans la fiche site

TPQ -

TAQ -

Période Période romaine

Bâtiment comportant des plots disposés de part et d'autre de la salle principale, laissant une allée centrale libre permettant la circulation dans le bâtiment. La présence de deux contreforts dans l'axe du couloir, a poussé les fouilleurs à proposer la présence d'une seconde entrée dans l'axe (voir maquette).

Bât : 14,8x27,7 m  
Salle avec plots : 11,1x18,5 m

L (m)	l (m)	Diam. (m)	Surface (m2)	Ep. moy. murs (cm)	Diam. moy. TP (cm)	Orientation
11,1	18,5		205,35			

Etage Oui

Accès Multiple

Taille accès 3,5/4 m

Type d'accès  Piéton  Charretière  Indéterminé  NC

#### Comparaisons et références

Grenier sur vide sanitaire (plots) ;  
Type 2

#### Indices de caractérisation

-

#### Situation spatiale

Proche de l'habitation

#### Localisation

Pars Urbana


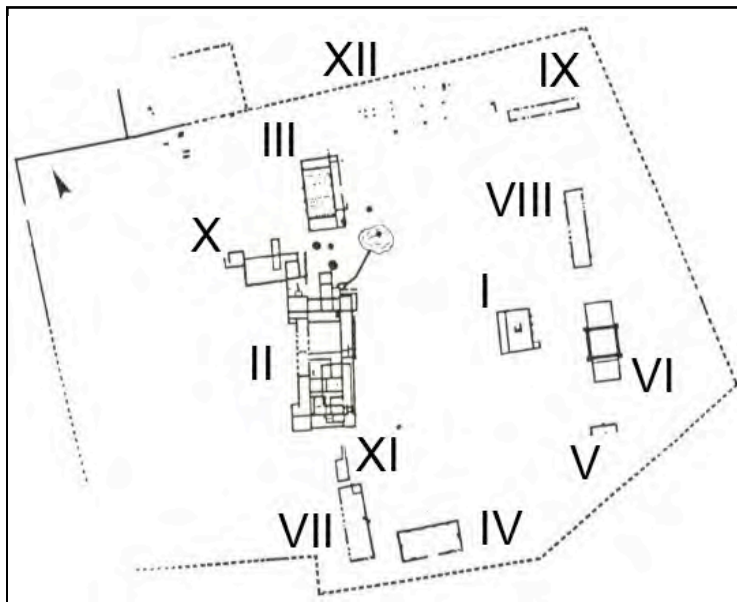
Surf. ass. établissement (ha)  
3,50

#### Domaine d'activité

Agriculture  Elevage  Artisanat  Indéterminé

#### Catégorie d'activité

<input checked="" type="checkbox"/> Céréaliculture	<input type="checkbox"/> Elevage	<input type="checkbox"/> Bois	<input type="checkbox"/> Polyvalent
<input checked="" type="checkbox"/> Culture fourragère	<input type="checkbox"/> Charcuterie	<input type="checkbox"/> Pierre	<input type="checkbox"/> Indéterminé
<input checked="" type="checkbox"/> Arboriculture	<input type="checkbox"/> Tannerie/cuir	<input type="checkbox"/> Os	
<input checked="" type="checkbox"/> Horticulture	<input type="checkbox"/> Textile	<input type="checkbox"/> Verre	
<input type="checkbox"/> Viticulture	<input type="checkbox"/> Métallurgie/métal	<input type="checkbox"/> Terre cuite	



Identification G.H.  
Grenier ?

Identification fouilleur  
Grenier

Commune  
Köln  
Pays  
Allemagne

Code catalogue  
Ko.Mu.im.03

Lieu-dit  
Müngersdorf

Entité administrative  
Rhénanie du Nord Westphalie

Code d'origine  
Bâtiment VI

Bibliographie disponible  
dans la fiche site

TPQ -

TAQ -

Période Période romaine

Bâtiment rectangulaire avec au centre un carré au fondations épaisses et contreforts pouvant correspondre à une tour grenier.

L (m)	l (m)	Diam. (m)	Surface (m2)	Ep. moy. murs (cm)	Diam. moy. TP (cm)	Orientation
12,50	12,50		156,25	130		

Etage Oui                      Accès Indéterminé                      Taille accès

Type d'accès  Piéton  Charretière  Indéterminé  NC

Comparaisons et références

Tour-grenier ; Type 3

Indices de caractérisation

Situation spatiale

En face de l'habitation

Localisation

Pars Rustica

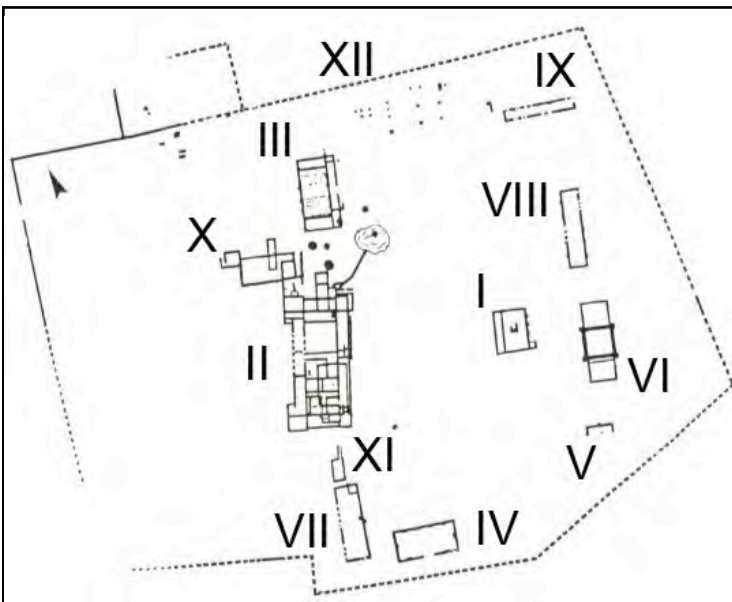
Surf. ass. établissement (ha)  
3,50

Domaine d'activité

Agriculture  Elevage  Artisanat  Indéterminé

Catégorie d'activité

<input checked="" type="checkbox"/> Céréaliculture	<input type="checkbox"/> Elevage	<input type="checkbox"/> Bois	<input type="checkbox"/> Polyvalent
<input checked="" type="checkbox"/> Culture fourragère	<input type="checkbox"/> Charcuterie	<input type="checkbox"/> Pierre	<input type="checkbox"/> Indéterminé
<input checked="" type="checkbox"/> Arboriculture	<input type="checkbox"/> Tannerie/cuir	<input type="checkbox"/> Os	
<input checked="" type="checkbox"/> Horticulture	<input type="checkbox"/> Textile	<input type="checkbox"/> Verre	
<input type="checkbox"/> Viticulture	<input type="checkbox"/> Métallurgie/métal	<input type="checkbox"/> Terre cuite	



Identification G.H.  
Bâtiment de stabulation ?

Identification fouilleur  
Bergerie

Code catalogue  
Ko.Mu.im.04

Code d'origine  
bâtiment VIII

Commune  
Köln

Lieu-dit  
Müngersdorf

Pays  
Allemagne

Entité administrative  
Rhénanie du Nord Westphalie

Bibliographie disponible  
dans la fiche site

TPQ -                      TAQ -                      Période Période romaine

Bâtiment rectangulaire allongé et contreforts sur les quatre côtés.

L (m)	I (m)	Diam. (m)	Surface (m2)	Ep. moy. murs (cm)	Diam. moy. TP (cm)	Orientation
34	7		238			

Etage                      Accès                      Taille accès

Type d'accès  Piéton  Charretière  Indéterminé  NC

Comparaisons et références

-

Indices de caractérisation

-

Situation spatiale

-

Localisation  
Pars Rustica

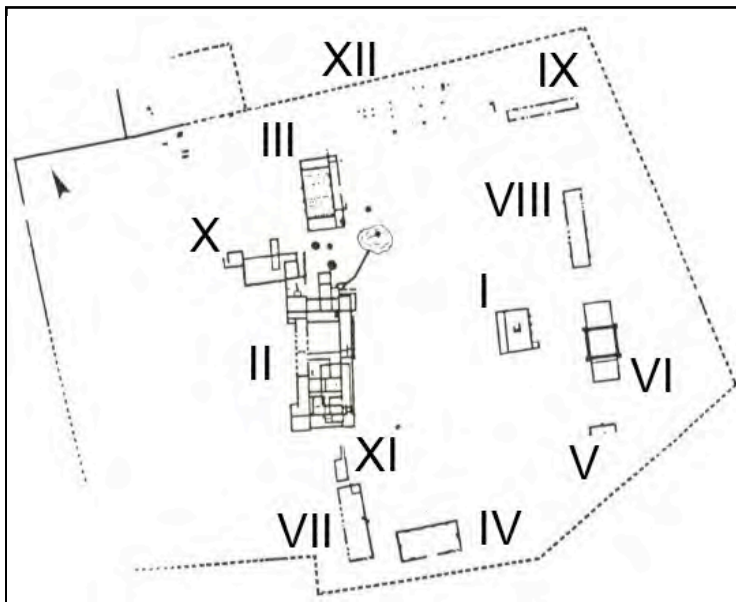
Surf. ass. établissement (ha)  
3,50

Domaine d'activité

Agriculture  Elevage  Artisanat  Indéterminé

Catégorie d'activité

<input type="checkbox"/> Céréaliculture	<input checked="" type="checkbox"/> Elevage	<input type="checkbox"/> Bois	<input type="checkbox"/> Polyvalent
<input type="checkbox"/> Culture fourragère	<input type="checkbox"/> Charcuterie	<input type="checkbox"/> Pierre	<input type="checkbox"/> Indéterminé
<input type="checkbox"/> Arboriculture	<input type="checkbox"/> Tannerie/cuir	<input type="checkbox"/> Os	
<input type="checkbox"/> Horticulture	<input type="checkbox"/> Textile	<input type="checkbox"/> Verre	
<input type="checkbox"/> Viticulture	<input type="checkbox"/> Métallurgie/métal	<input type="checkbox"/> Terre cuite	



Identification G.H.  
Bâtiment de stabulation ?

Identification fouilleur  
Ecurie

Commune  
Köln  
Pays  
Allemagne

Code catalogue  
Ko.Mu.im.05  
Lieu-dit  
Müngersdorf

Entité administrative  
Rhénanie du Nord Westphalie

Code d'origine  
Bâtiment VII

Bibliographie disponible  
dans la fiche site

TPQ -

TAQ -

Période Période romaine

Bâtiment rectangulaire allongé.

L (m) l (m) Diam. (m) Surface (m2) Ep. moy. murs (cm) Diam. moy. TP (cm) Orientation

Etage

Accès

Taille accès

Type d'accès  Piéton  Charretière  Indéterminé  NC

Comparaisons et références

-

Indices de caractérisation

-

Situation spatiale

-

Localisation

Pars Rustica

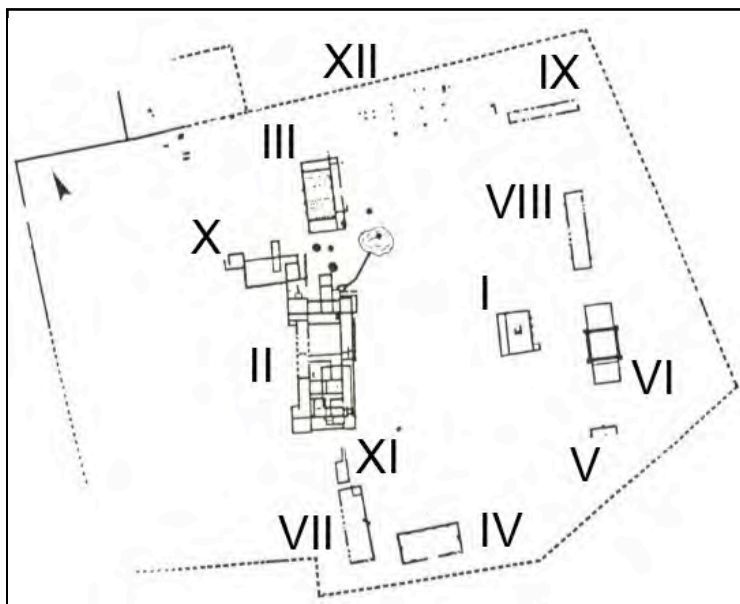
Surf. ass. établissement (ha)  
3,50

Domaine d'activité

Agriculture  Elevage  Artisanat  Indéterminé

Catégorie d'activité

Céréaliculture  Elevage  Bois  Polyvalent  
 Culture fourragère  Charcuterie  Pierre  Indéterminé  
 Arboriculture  Tannerie/cuir  Os  
 Horticulture  Textile  Verre  
 Viticulture  Métallurgie/métal  Terre cuite





Identification G.H.  
Bâtiment de stabulation ?

Identification fouilleur  
Porcherie

Commune  
Köln  
Pays  
Allemagne

Code catalogue  
Ko.Mu.im.06  
Lieu-dit  
Müngersdorf

Entité administrative  
Rhénanie du Nord Westphalie

Code d'origine  
Bâtiment IX

Bibliographie disponible  
dans la fiche site

TPQ -

TAQ -

Période Période romaine

Bâtiment rectangulaire allongé.

L (m)	l (m)	Diam. (m)	Surface (m2)	Ep. moy. murs (cm)	Diam. moy. TP (cm)	Orientation
29	4,5		130,5			

Etage

Accès

Taille accès

Type d'accès  Piéton  Charretière  Indéterminé  NC

Comparaisons et références

-

Indices de caractérisation

-

Situation spatiale

-

Localisation

Pars Rustica

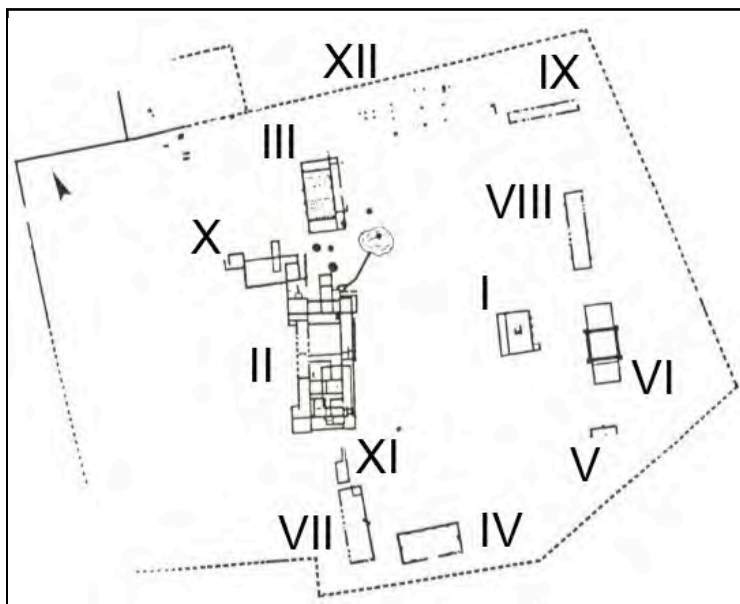
Surf. ass. établissement (ha)  
3,50

Domaine d'activité

Agriculture  Elevage  Artisanat  Indéterminé

Catégorie d'activité

<input type="checkbox"/> Céréaliculture	<input checked="" type="checkbox"/> Elevage	<input type="checkbox"/> Bois	<input type="checkbox"/> Polyvalent
<input type="checkbox"/> Culture fourragère	<input type="checkbox"/> Charcuterie	<input type="checkbox"/> Pierre	<input type="checkbox"/> Indéterminé
<input type="checkbox"/> Arboriculture	<input type="checkbox"/> Tannerie/cuir	<input type="checkbox"/> Os	
<input type="checkbox"/> Horticulture	<input type="checkbox"/> Textile	<input type="checkbox"/> Verre	
<input type="checkbox"/> Viticulture	<input type="checkbox"/> Métallurgie/métal	<input type="checkbox"/> Terre cuite	



Identification G.H.  
Bâtiment de stabulation ?

Identification fouilleur  
Étable

Commune  
Köln  
Pays  
Allemagne

Code catalogue  
Ko.Mu.im.07

Lieu-dit  
Müngersdorf

Entité administrative  
Rhénanie du Nord Westphalie

Code d'origine  
Bâtiment X

Bibliographie disponible  
dans la fiche site

TPQ -

TAQ -

Période Période romaine

Bâtiment rectangulaire allongé.

L (m) l (m) Diam. (m) Surface (m2) Ep. moy. murs (cm) Diam. moy. TP (cm) Orientation

Etage

Accès

Taille accès

Type d'accès  Piéton  Charretière  Indéterminé  NC

Comparaisons et références

-

Indices de caractérisation

-

Situation spatiale

-

Localisation

Pars Rustica

Surf. ass. établissement (ha)

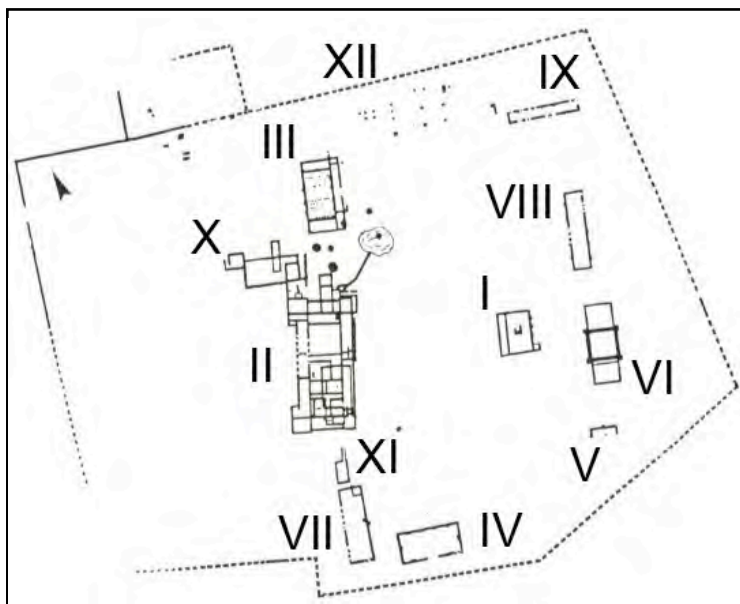
3,50

Domaine d'activité

Agriculture  Elevage  Artisanat  Indéterminé

Catégorie d'activité

Céréaliculture  Elevage  Bois  Polyvalent  
 Culture fourragère  Charcuterie  Pierre  Indéterminé  
 Arboriculture  Tannerie/cuir  Os  
 Horticulture  Textile  Verre  
 Viticulture  Métallurgie/métal  Terre cuite



Identification G.H.  
Bâtiment de stabulation ?

Identification fouilleur  
Étable

Commune  
Köln  
Pays  
Allemagne

Code catalogue  
Ko.Mu.im.08

Lieu-dit  
Müngersdorf

Entité administrative  
Rhénanie du Nord Westphalie

Code d'origine  
Bâtiment XI

Bibliographie disponible  
dans la fiche site

TPQ -

TAQ -

Période Période romaine

Bâtiment rectangulaire allongé.

L (m) l (m) Diam. (m) Surface (m2) Ep. moy. murs (cm) Diam. moy. TP (cm) Orientation

Etage

Accès

Taille accès

Type d'accès  Piéton  Charretière  Indéterminé  NC

Comparaisons et références

-

Indices de caractérisation

-

Situation spatiale

-

Localisation

Pars Rustica

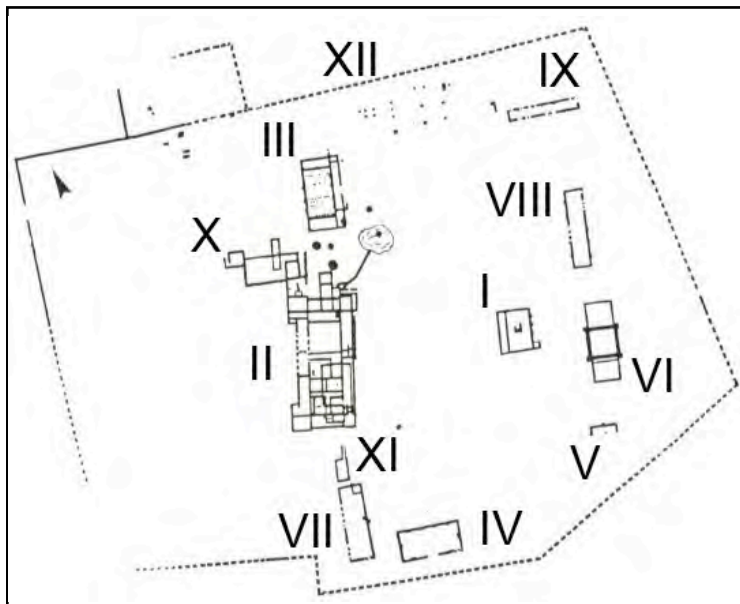
Surf. ass. établissement (ha)  
3,50

Domaine d'activité

Agriculture  Elevage  Artisanat  Indéterminé

Catégorie d'activité

Céréaliculture  Elevage  Bois  Polyvalent  
 Culture fourragère  Charcuterie  Pierre  Indéterminé  
 Arboriculture  Tannerie/cuir  Os  
 Horticulture  Textile  Verre  
 Viticulture  Métallurgie/métal  Terre cuite





Identification G.H.  
Grenier

Identification fouilleur  
Grenier

	Code catalogue Rh.Rh.im.01	Code d'origine Bâtiment F
Commune Rheinbach-Flerzheim	Lieu-dit -	
Pays Allemagne	Entité administrative Rhénanie du Nord Westphalie	Bibliographie disponible dans la fiche site

TPQ 300

TAQ 400

Période Antiquité tardive

Une tour-silo est construite au nord de l'espace résidentiel, à cheval sur le fossé de clôture de l'établissement. Semblable aux burgi militaire, la position et les dimensions de ce grenier sont proches de celui de Froitzheim.

L (m)	l (m)	Diam. (m)	Surface (m2)	Ep. moy. murs (cm)	Diam. moy. TP (cm)	Orientation
8	8		64	100	-	-

Etage Oui                      Accès Indéterminé                      Taille accès -

Type d'accès  Piéton  Charretière  Indéterminé  NC

Comparaisons et références

Tour-grenier ; Type 3

Indices de caractérisation

-

Situation spatiale

A l'extérieur de l'établissement

Localisation

Extérieur à l'établissement

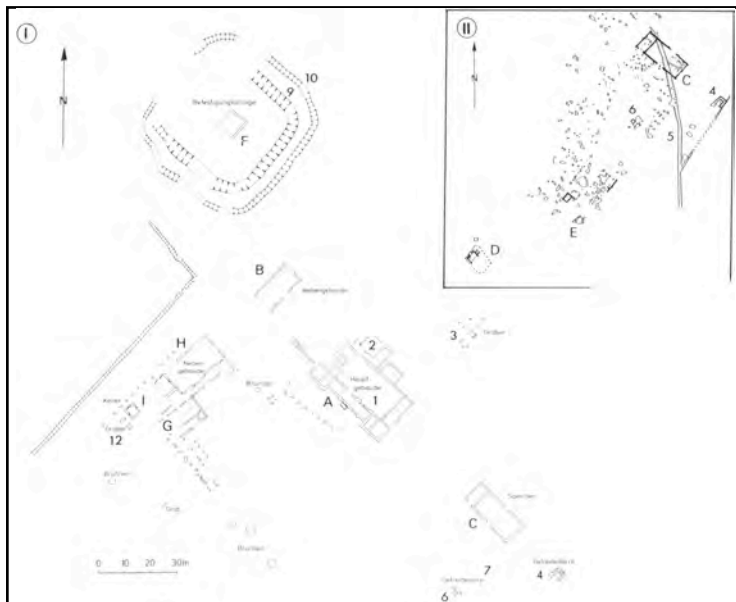
Surf. ass. établissement (ha)  
1,9

Domaine d'activité

Agriculture  Elevage  Artisanat  Indéterminé

Catégorie d'activité

<input checked="" type="checkbox"/> Céréaliculture	<input type="checkbox"/> Elevage	<input type="checkbox"/> Bois	<input type="checkbox"/> Polyvalent
<input checked="" type="checkbox"/> Culture fourragère	<input type="checkbox"/> Charcuterie	<input type="checkbox"/> Pierre	<input type="checkbox"/> Indéterminé
<input checked="" type="checkbox"/> Arboriculture	<input type="checkbox"/> Tannerie/cuir	<input type="checkbox"/> Os	
<input checked="" type="checkbox"/> Horticulture	<input type="checkbox"/> Textile	<input type="checkbox"/> Verre	
<input type="checkbox"/> Viticulture	<input type="checkbox"/> Métallurgie/métal	<input type="checkbox"/> Terre cuite	



Identification G.H.  
Grange

Identification fouilleur  
Grenier

	Code catalogue Rh.Rh.im.02	Code d'origine Bâtiment C
Commune Rheinbach-Flerzheim	Lieu-dit -	
Pays Allemagne	Entité administrative Rhénanie du Nord Westphalie	Bibliographie disponible dans la fiche site

TPQ 300

TAQ 400

Période Antiquité tardive

De 17x10 m, ce bâtiment est daté de la fin de l'Antiquité. Constitué de deux pièces de dimension inégales, il est renforcé par des contreforts. La pièce la plus petite comprend deux foyers et la pièce la plus grande est percée par deux larges entrées placées en vis-à-vis. La dimension des deux entrées peut permettre de laisser passer des chariots pour déposer les récoltes ou bien au moins entreposer le matériel. Les archéologues interprètent ce bâtiment comme un grenier.

L (m)	l (m)	Diam. (m)	Surface (m2)	Ep. moy. murs (cm)	Diam. moy. TP (cm)	Orientation
17	10		170			

Etage  
Accès Multiple  
Taille accès 2m

Type d'accès  Piéton  Charretière  Indéterminé  NC

#### Comparaisons et références

Grange rectangulaire ; Type 2

#### Situation spatiale

Au sud de l'établissement, proche de l'habitat

#### Localisation

Pars Rustica

Surf. ass. établissement (ha)  
1,9

#### Indices de caractérisation

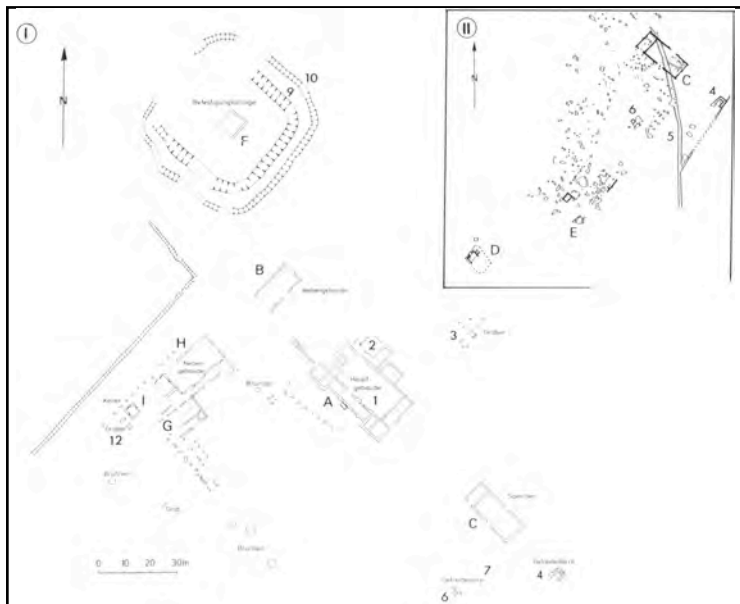
-

#### Domaine d'activité

Agriculture  Elevage  Artisanat  Indéterminé

#### Catégorie d'activité

<input checked="" type="checkbox"/> Céréaliculture	<input type="checkbox"/> Elevage	<input type="checkbox"/> Bois	<input type="checkbox"/> Polyvalent
<input checked="" type="checkbox"/> Culture fourragère	<input type="checkbox"/> Charcuterie	<input type="checkbox"/> Pierre	<input type="checkbox"/> Indéterminé
<input checked="" type="checkbox"/> Arboriculture	<input type="checkbox"/> Tannerie/cuir	<input type="checkbox"/> Os	
<input checked="" type="checkbox"/> Horticulture	<input type="checkbox"/> Textile	<input type="checkbox"/> Verre	
<input type="checkbox"/> Viticulture	<input type="checkbox"/> Métallurgie/métal	<input type="checkbox"/> Terre cuite	









Identification G.H.  
Chai

Identification fouilleur  
Chai

Commune  
Brauneberg

Pays  
Allemagne

Code catalogue  
Br.Mo.im.01

Lieu-dit  
-

Entité administrative  
Rhénanie-Palatinat

Code d'origine  
-

Bibliographie disponible  
dans la fiche site

TPQ 300

TAQ 400

Période Antiquité tardive

Bâtiment rectangulaire composé de deux ailes encadrant une grande pièce carrée. Si les ailes semblent dévouées à la préparation du vin (cuves, pressoir, etc.), la pièce centrale pouvait potentiellement accueillir les foudres.

L (m)	l (m)	Diam. (m)	Surface (m2)	Ep. moy. murs (cm)	Diam. moy. TP (cm)	Orientation
40	8,70		348	-	-	Est-ouest

Etage Indéterminé      Accès Indéterminé      Taille accès -

Type d'accès  Piéton  Charretière  Indéterminé  NC

#### Comparaisons et références

-

#### Indices de caractérisation

Une étude carpologique a révélée la présence sur le site de pépins de raisin et de graines de sureau.

#### Situation spatiale

A l'extérieur d'un établissement ?

#### Localisation

Extérieur à l'établissement

Surf. ass. établissement (ha)

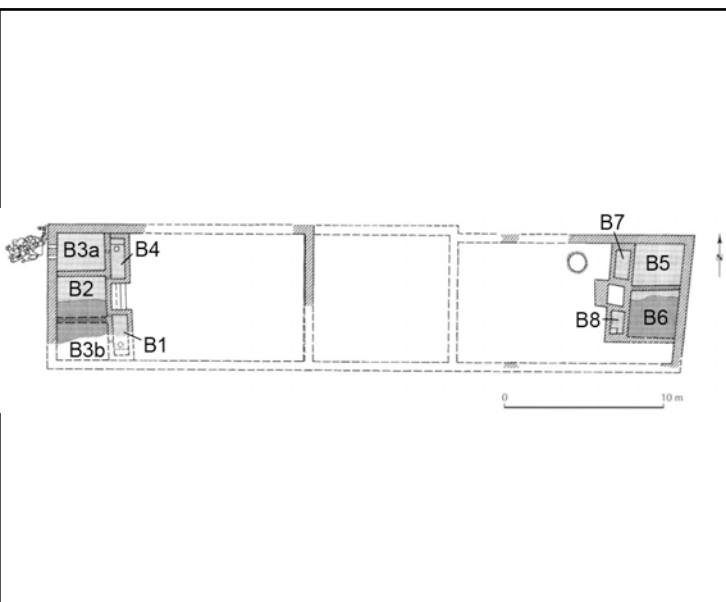
-

#### Domaine d'activité

Agriculture  Elevage  Artisanat  Indéterminé

#### Catégorie d'activité

<input type="checkbox"/> Céréaliculture	<input type="checkbox"/> Elevage	<input type="checkbox"/> Bois	<input type="checkbox"/> Polyvalent
<input type="checkbox"/> Culture fourragère	<input type="checkbox"/> Charcuterie	<input type="checkbox"/> Pierre	<input type="checkbox"/> Indéterminé
<input type="checkbox"/> Arboriculture	<input type="checkbox"/> Tannerie/cuir	<input type="checkbox"/> Os	
<input type="checkbox"/> Horticulture	<input type="checkbox"/> Textile	<input type="checkbox"/> Verre	
<input checked="" type="checkbox"/> Viticulture	<input type="checkbox"/> Métallurgie/métal	<input type="checkbox"/> Terre cuite	



Identification G.H.  
Cuve

Identification fouilleur  
Cuve

Commune  
Brauneberg

Pays  
Allemagne

Code catalogue  
Br.Mo.im.02

Lieu-dit  
-

Entité administrative  
Rhénanie-Palatinat

Code d'origine  
B4

Bibliographie disponible  
dans la fiche site

TPQ 300

TAQ 400

Période Antiquité tardive

Cuves de recueil du moût de raisin après pressurage.

L (m)	l (m)	Diam. (m)	Surface (m2)	Ep. moy. murs (cm)	Diam. moy. TP (cm)	Orientation
4	2	8		-	-	-

Etage  
Accès  
Taille accès -

Type d'accès  Piéton  Charretière  Indéterminé  NC

Comparaisons et références

-

Indices de caractérisation

Domaine d'activité

Agriculture  Elevage  Artisanat  Indéterminé

Situation spatiale

Dans le chai.

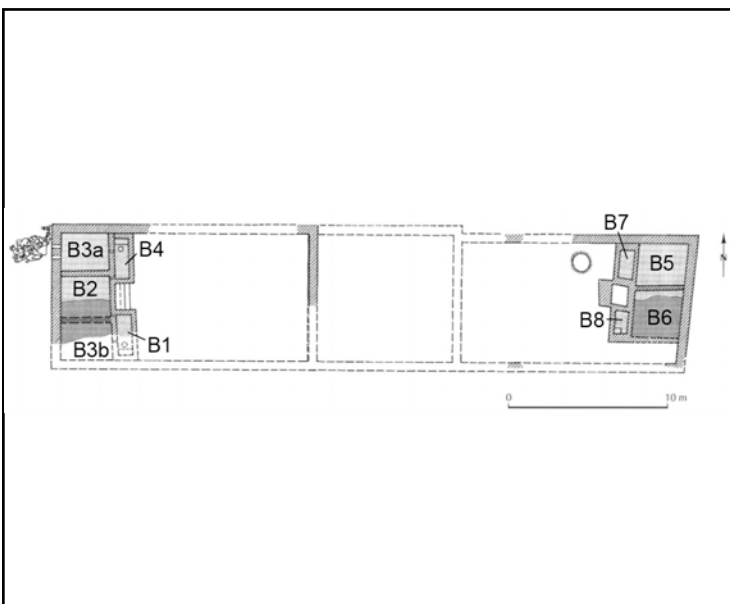
Localisation

Surf. ass. établissement (ha)

-

Catégorie d'activité

<input type="checkbox"/> Céréaliculture	<input type="checkbox"/> Elevage	<input type="checkbox"/> Bois	<input type="checkbox"/> Polyvalent
<input type="checkbox"/> Culture fourragère	<input type="checkbox"/> Charcuterie	<input type="checkbox"/> Pierre	<input type="checkbox"/> Indéterminé
<input type="checkbox"/> Arboriculture	<input type="checkbox"/> Tannerie/cuir	<input type="checkbox"/> Os	
<input type="checkbox"/> Horticulture	<input type="checkbox"/> Textile	<input type="checkbox"/> Verre	
<input checked="" type="checkbox"/> Viticulture	<input type="checkbox"/> Métallurgie/métal	<input type="checkbox"/> Terre cuite	



Identification G.H.  
Cuve

Identification fouilleur  
Cuve

	Code catalogue Br.Mo.im.03	Code d'origine B1
Commune Brauneberg	Lieu-dit -	
Pays Allemagne	Entité administrative Rhénanie-Palatinat	Bibliographie disponible dans la fiche site

TPQ 300	TAQ 400	Période Antiquité tardive				
Cuves de recueil du moût de raisin après pressurage.						
L (m) 4	l (m) 2	Diam. (m) 8	Surface (m2) 8	Ep. moy. murs (cm) -	Diam. moy. TP (cm) -	Orientation -
Etage	Accès	Taille accès -				
Type d'accès <input type="checkbox"/> Piéton <input type="checkbox"/> Charretière <input type="checkbox"/> Indéterminé <input type="checkbox"/> NC						

Comparaisons et références

-

Situation spatiale

Dans le chai.

Localisation

Extérieur à l'établissement

Surf. ass. établissement (ha)

-

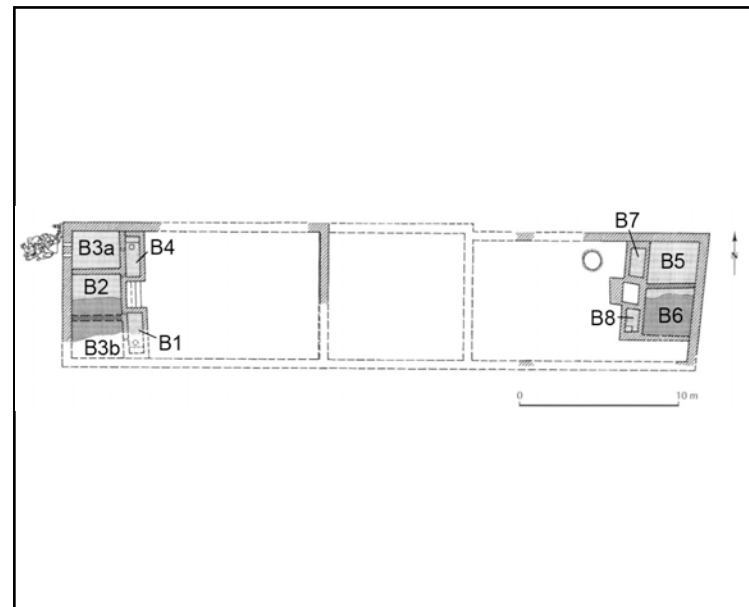
Indices de caractérisation

Domaine d'activité

Agriculture  Elevage  Artisanat  Indéterminé

Catégorie d'activité

<input type="checkbox"/> Céréaliculture	<input type="checkbox"/> Elevage	<input type="checkbox"/> Bois	<input type="checkbox"/> Polyvalent
<input type="checkbox"/> Culture fourragère	<input type="checkbox"/> Charcuterie	<input type="checkbox"/> Pierre	<input type="checkbox"/> Indéterminé
<input type="checkbox"/> Arboriculture	<input type="checkbox"/> Tannerie/cuir	<input type="checkbox"/> Os	
<input type="checkbox"/> Horticulture	<input type="checkbox"/> Textile	<input type="checkbox"/> Verre	
<input checked="" type="checkbox"/> Viticulture	<input type="checkbox"/> Métallurgie/métal	<input type="checkbox"/> Terre cuite	



Identification G.H.  
Cuve

Identification fouilleur  
Cuve

Code catalogue Br.Mo.im.04	Code d'origine B7	
Commune Brauneberg	Lieu-dit -	
Pays Allemagne	Entité administrative Rhénanie-Palatinat	Bibliographie disponible dans la fiche site

TPQ 300	TAQ 400	Période Antiquité tardive				
Cuves de recueil du moût de raisin après pressurage.						
L (m) 3	l (m) 2	Diam. (m) 6	Surface (m2) 6	Ep. moy. murs (cm) -	Diam. moy. TP (cm) -	Orientation -
Etage	Accès	Taille accès -				
Type d'accès <input type="checkbox"/> Piéton <input type="checkbox"/> Charretière <input type="checkbox"/> Indéterminé <input type="checkbox"/> NC						

Comparaisons et références

-

Situation spatiale

Dans le chai.

Localisation

Extérieur à l'établissement

Surf. ass. établissement (ha)

-

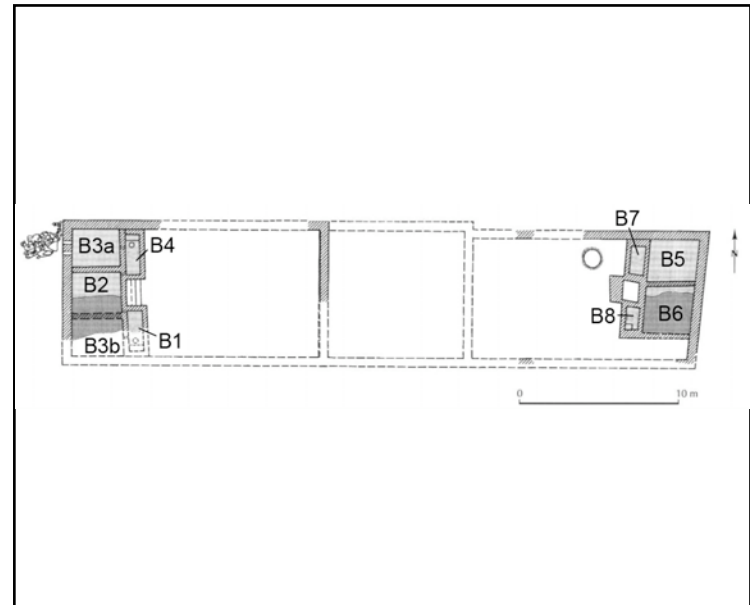
Indices de caractérisation

Domaine d'activité

Agriculture  Elevage  Artisanat  Indéterminé

Catégorie d'activité

<input type="checkbox"/> Céréaliculture	<input type="checkbox"/> Elevage	<input type="checkbox"/> Bois	<input type="checkbox"/> Polyvalent
<input type="checkbox"/> Culture fourragère	<input type="checkbox"/> Charcuterie	<input type="checkbox"/> Pierre	<input type="checkbox"/> Indéterminé
<input type="checkbox"/> Arboriculture	<input type="checkbox"/> Tannerie/cuir	<input type="checkbox"/> Os	
<input type="checkbox"/> Horticulture	<input type="checkbox"/> Textile	<input type="checkbox"/> Verre	
<input checked="" type="checkbox"/> Viticulture	<input type="checkbox"/> Métallurgie/métal	<input type="checkbox"/> Terre cuite	



Identification G.H.  
Cuve

Identification fouilleur  
Cuve

	Code catalogue Br.Mo.im.05	Code d'origine B8
Commune Brauneberg	Lieu-dit -	
Pays Allemagne	Entité administrative Rhénanie-Palatinat	Bibliographie disponible dans la fiche site

TPQ 300	TAQ 400	Période Antiquité tardive				
Cuves de recueil du moût de raisin après pressurage.						
L (m) 3	l (m) 2	Diam. (m) 6	Surface (m2) 6	Ep. moy. murs (cm) -	Diam. moy. TP (cm) -	Orientation -
Etage	Accès	Taille accès				
Type d'accès <input type="checkbox"/> Piéton <input type="checkbox"/> Charretière <input type="checkbox"/> Indéterminé <input type="checkbox"/> NC						

Comparaisons et références

-

Situation spatiale

Dans le chai.

Localisation

Extérieur à l'établissement

Surf. ass. établissement (ha)

-

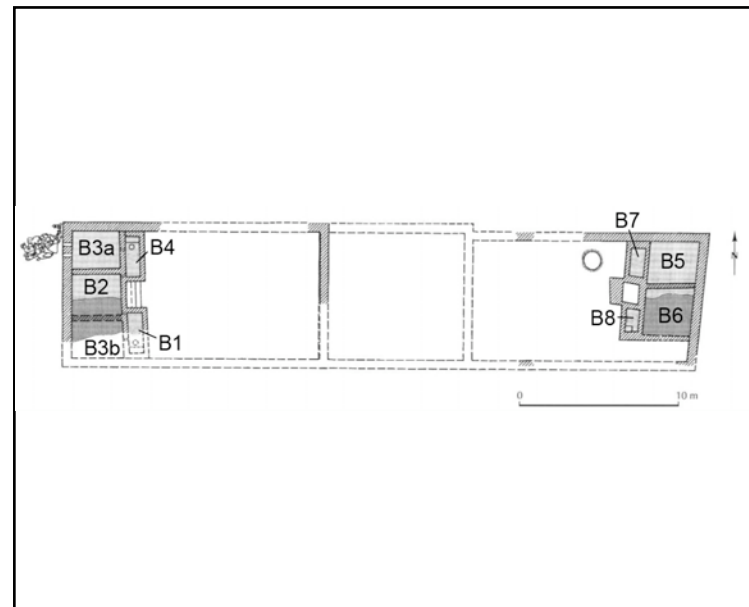
Indices de caractérisation

Domaine d'activité

Agriculture  Elevage  Artisanat  Indéterminé

Catégorie d'activité

<input type="checkbox"/> Céréaliculture	<input type="checkbox"/> Elevage	<input type="checkbox"/> Bois	<input type="checkbox"/> Polyvalent
<input type="checkbox"/> Culture fourragère	<input type="checkbox"/> Charcuterie	<input type="checkbox"/> Pierre	<input type="checkbox"/> Indéterminé
<input type="checkbox"/> Arboriculture	<input type="checkbox"/> Tannerie/cuir	<input type="checkbox"/> Os	
<input type="checkbox"/> Horticulture	<input type="checkbox"/> Textile	<input type="checkbox"/> Verre	
<input checked="" type="checkbox"/> Viticulture	<input type="checkbox"/> Métallurgie/métal	<input type="checkbox"/> Terre cuite	



Identification G.H.  
Cuve

Identification fouilleur  
Fouloir

Commune  
Brauneberg

Pays  
Allemagne

Code catalogue  
Br.Mo.im.06

Lieu-dit  
-

Entité administrative  
Rhénanie-Palatinat

Code d'origine  
B6

Bibliographie disponible  
dans la fiche site

TPQ 300

TAQ 400

Période Antiquité tardive

Fouloir de l'aile est du chai.

L (m)	l (m)	Diam. (m)	Surface (m2)	Ep. moy. murs (cm)	Diam. moy. TP (cm)	Orientation
3,2	3		9,6	-	-	-

Etage  
Accès  
Taille accès -

Type d'accès  Piéton  Charretière  Indéterminé  NC

Comparaisons et références

-

Indices de caractérisation

Domaine d'activité

Agriculture  Elevage  Artisanat  Indéterminé

Situation spatiale

Dans le chai.

Localisation

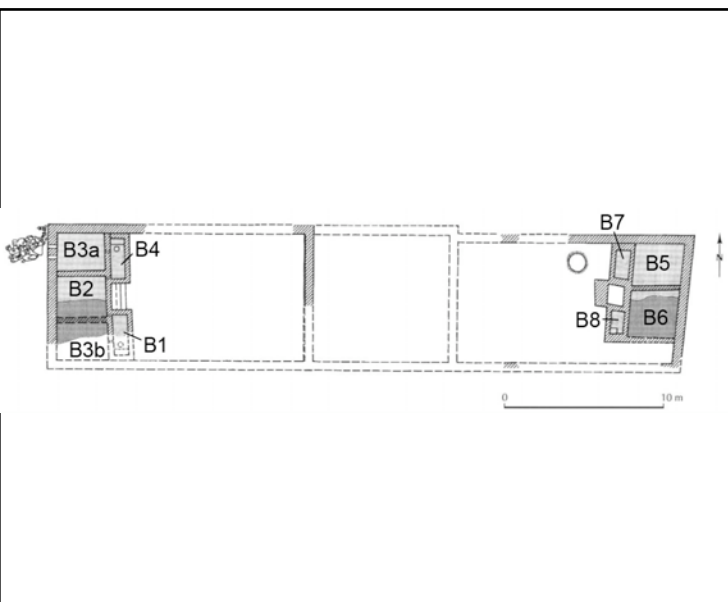
Extérieur à l'établissement

Surf. ass. établissement (ha)

-

Catégorie d'activité

<input type="checkbox"/> Céréaliculture	<input type="checkbox"/> Elevage	<input type="checkbox"/> Bois	<input type="checkbox"/> Polyvalent
<input type="checkbox"/> Culture fourragère	<input type="checkbox"/> Charcuterie	<input type="checkbox"/> Pierre	<input type="checkbox"/> Indéterminé
<input type="checkbox"/> Arboriculture	<input type="checkbox"/> Tannerie/cuir	<input type="checkbox"/> Os	
<input type="checkbox"/> Horticulture	<input type="checkbox"/> Textile	<input type="checkbox"/> Verre	
<input checked="" type="checkbox"/> Viticulture	<input type="checkbox"/> Métallurgie/métal	<input type="checkbox"/> Terre cuite	



Identification G.H.  
Cuve

Identification fouilleur  
Fouloir

Commune Brauneberg	Code catalogue Br.Mo.im.07	Code d'origine B3a
Pays Allemagne	Lieu-dit -	Entité administrative Rhénanie-Palatinat
		Bibliographie disponible dans la fiche site

TPQ 300      TAQ 400      Période Antiquité tardive

Fouloir de l'aile ouest. Accès par des escaliers.

L (m)	l (m)	Diam. (m)	Surface (m2)	Ep. moy. murs (cm)	Diam. moy. TP (cm)	Orientation
3,5	3		10,5	-	-	-

Etage      Accès Unique      Taille accès

Type d'accès  Piéton  Charretière  Indéterminé  NC

Comparaisons et références

-

Indices de caractérisation

Situation spatiale

Dans le chai.

Localisation

Extérieur à l'établissement

Surf. ass. établissement (ha)

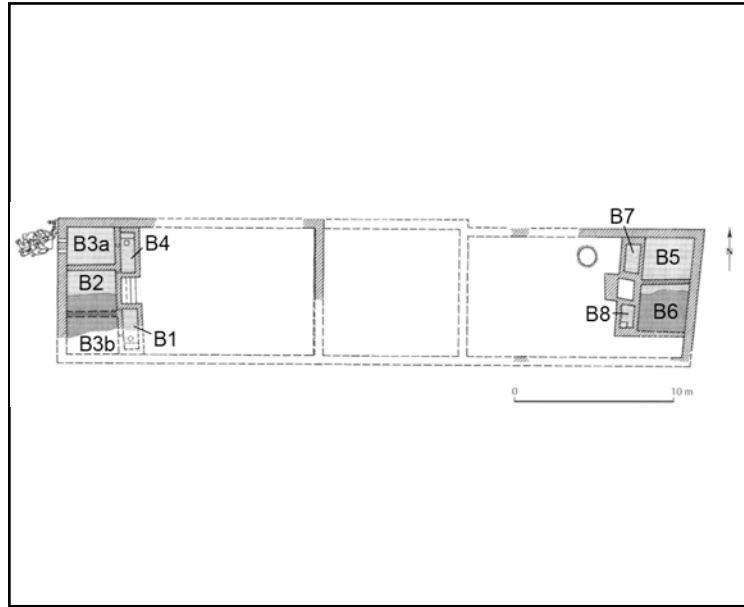
-

Domaine d'activité

Agriculture  Elevage  Artisanat  Indéterminé

Catégorie d'activité

<input type="checkbox"/> Céréaliculture	<input type="checkbox"/> Elevage	<input type="checkbox"/> Bois	<input type="checkbox"/> Polyvalent
<input type="checkbox"/> Culture fourragère	<input type="checkbox"/> Charcuterie	<input type="checkbox"/> Pierre	<input type="checkbox"/> Indéterminé
<input type="checkbox"/> Arboriculture	<input type="checkbox"/> Tannerie/cuir	<input type="checkbox"/> Os	
<input type="checkbox"/> Horticulture	<input type="checkbox"/> Textile	<input type="checkbox"/> Verre	
<input checked="" type="checkbox"/> Viticulture	<input type="checkbox"/> Métallurgie/métal	<input type="checkbox"/> Terre cuite	



Identification G.H.  
Cuve

Identification fouilleur  
Fouloir

	Code catalogue Br.Mo.im.08	Code d'origine B3b
Commune Brauneberg	Lieu-dit -	
Pays Allemagne	Entité administrative Rhénanie-Palatinat	Bibliographie disponible dans la fiche site

TPQ 300

TAQ 400

Période Antiquité tardive

Fouloir de l'aile ouest. Accès par des escaliers.

L (m)	l (m)	Diam. (m)	Surface (m2)	Ep. moy. murs (cm)	Diam. moy. TP (cm)	Orientation
3,5	3		10,5	-	-	-

Etage  
Accès Unique  
Taille accès -

Type d'accès  Piéton  Charretière  Indéterminé  NC

Comparaisons et références

-

Indices de caractérisation

Situation spatiale

Dans le chai.

Localisation

Extérieur à l'établissement

Surf. ass. établissement (ha)

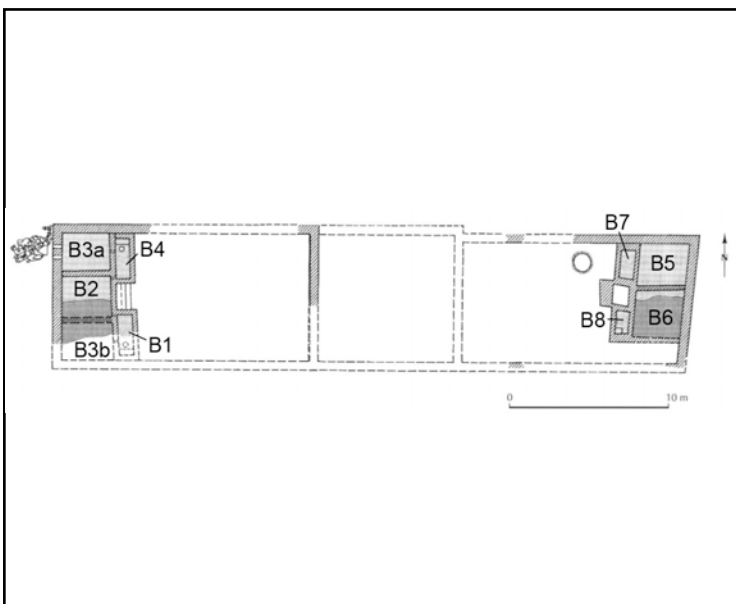
-

Domaine d'activité

Agriculture  Elevage  Artisanat  Indéterminé

Catégorie d'activité

<input type="checkbox"/> Céréaliculture	<input type="checkbox"/> Elevage	<input type="checkbox"/> Bois	<input type="checkbox"/> Polyvalent
<input type="checkbox"/> Culture fourragère	<input type="checkbox"/> Charcuterie	<input type="checkbox"/> Pierre	<input type="checkbox"/> Indéterminé
<input type="checkbox"/> Arboriculture	<input type="checkbox"/> Tannerie/cuir	<input type="checkbox"/> Os	
<input type="checkbox"/> Horticulture	<input type="checkbox"/> Textile	<input type="checkbox"/> Verre	
<input checked="" type="checkbox"/> Viticulture	<input type="checkbox"/> Métallurgie/métal	<input type="checkbox"/> Terre cuite	





Identification G.H.  
Cuve

Identification fouilleur  
Pressoir

Code catalogue Br.Mo.im.09	Code d'origine B5	
Commune Brauneberg	Lieu-dit -	
Pays Allemagne	Entité administrative Rhénanie-Palatinat	Bibliographie disponible dans la fiche site

TPQ 300	TAQ 400	Période Antiquité tardive				
Cuve bétonnée se déversant dans B7. Pressoir de l'aile est ?						
L (m) 3	l (m) 2,6	Diam. (m) 7,8	Surface (m2) 7,8	Ep. moy. murs (cm) -	Diam. moy. TP (cm) -	Orientation
Etage	Accès	Taille accès -				
Type d'accès <input type="checkbox"/> Piéton <input type="checkbox"/> Charretière <input type="checkbox"/> Indéterminé <input type="checkbox"/> NC						

Comparaisons et références

-

Situation spatiale

Dans le chai.

Localisation

Extérieur à l'établissement

Surf. ass. établissement (ha)

-

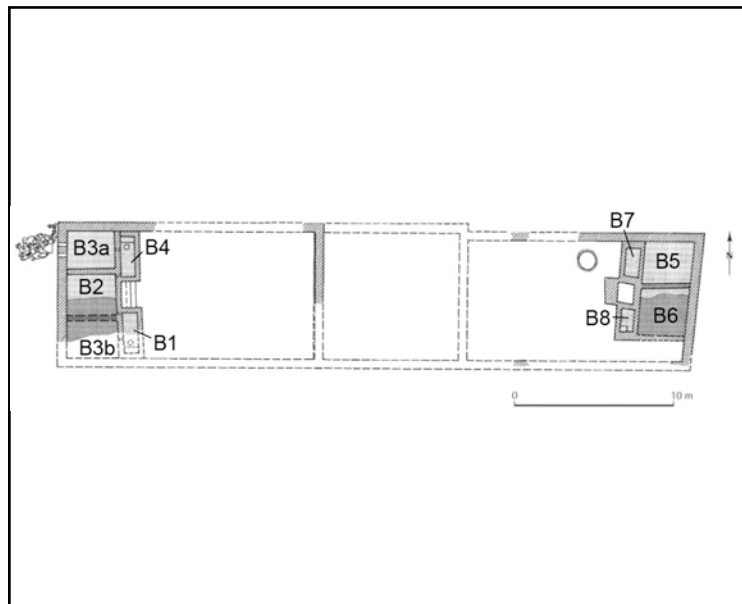
Indices de caractérisation

Domaine d'activité

Agriculture  Elevage  Artisanat  Indéterminé

Catégorie d'activité

<input type="checkbox"/> Céréaliculture	<input type="checkbox"/> Elevage	<input type="checkbox"/> Bois	<input type="checkbox"/> Polyvalent
<input type="checkbox"/> Culture fourragère	<input type="checkbox"/> Charcuterie	<input type="checkbox"/> Pierre	<input type="checkbox"/> Indéterminé
<input type="checkbox"/> Arboriculture	<input type="checkbox"/> Tannerie/cuir	<input type="checkbox"/> Os	
<input type="checkbox"/> Horticulture	<input type="checkbox"/> Textile	<input type="checkbox"/> Verre	
<input checked="" type="checkbox"/> Viticulture	<input type="checkbox"/> Métallurgie/métal	<input type="checkbox"/> Terre cuite	



Identification G.H.  
Pressoir

Identification fouilleur  
Pressoir

	Code catalogue Br.Mo.im.10	Code d'origine B5
Commune Brauneberg	Lieu-dit -	
Pays Allemagne	Entité administrative Rhénanie-Palatinat	Bibliographie disponible dans la fiche site

TPQ 300

TAQ 400

Période Antiquité tardive

Dans l'axe du bassin B5, à 7 m environ du mur du fond oriental, se trouve une dépression circulaire qui marque l'emplacement d'un contrepoids de pressoir à vis. Ce dernier, découvert déplacé à l'ouest des bassins, est un parallépipède de conglomérat creusé de deux mortaises latérales et d'un logement circulaire pour le culot de la vis. Il semble donc assuré que B6 était le fouloir et B5 le pressoir.

L (m) l (m) Diam. (m) Surface (m2) Ep. moy. murs (cm) Diam. moy. TP (cm) Orientation

Etage Accès Taille accès

Type d'accès  Piéton  Charretière  Indéterminé  NC

Comparaisons et références

-

Indices de caractérisation

Situation spatiale

Dans le chai.

Localisation

Extérieur à l'établissement

Surf. ass. établissement (ha)

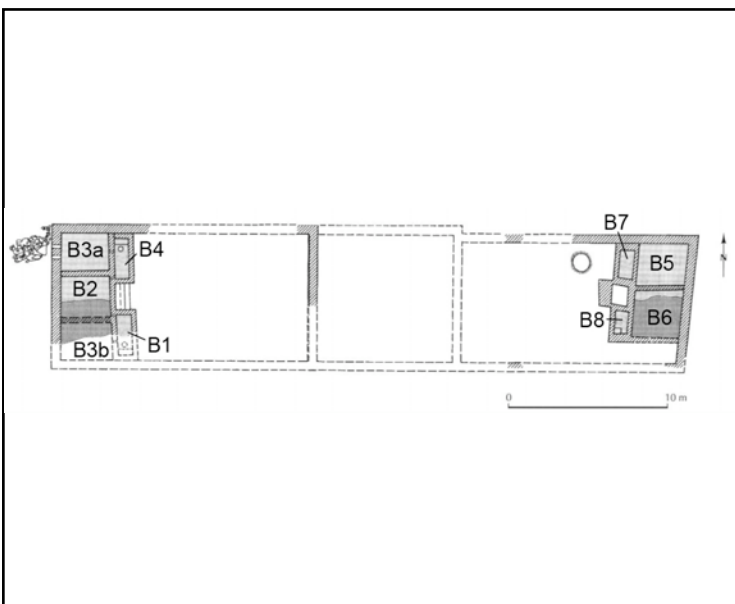
-

Domaine d'activité

Agriculture  Elevage  Artisanat  Indéterminé

Catégorie d'activité

Céréaliculture  Elevage  Bois  Polyvalent  
 Culture fourragère  Charcuterie  Pierre  Indéterminé  
 Arboriculture  Tannerie/cuir  Os  
 Horticulture  Textile  Verre  
 Viticulture  Métallurgie/métal  Terre cuite



Identification G.H.  
Pressoir

Identification fouilleur  
Pressoir

	Code catalogue Br.Mo.im.11	Code d'origine B2
Commune Brauneberg	Lieu-dit -	
Pays Allemagne	Entité administrative Rhénanie-Palatinat	Bibliographie disponible dans la fiche site

TPQ 300

TAQ 400

Période Antiquité tardive

L'aire B2, communiquant avec les deux cuves, serait le pressoir ouest d'après les fouilleurs. Mais aucun dispositif particulier ne l'assure contrairement à la partie est du chai.

L (m)	l (m)	Diam. (m)	Surface (m2)	Ep. moy. murs (cm)	Diam. moy. TP (cm)	Orientation
3,10	2,60		8,06			

Etage NC

Accès NC

Taille accès -

Type d'accès  Piéton  Charretière  Indéterminé  NC

Comparaisons et références

-

Indices de caractérisation

-

Situation spatiale

Dans le chai.

Localisation

Extérieur à l'établissement

Surf. ass. établissement (ha)

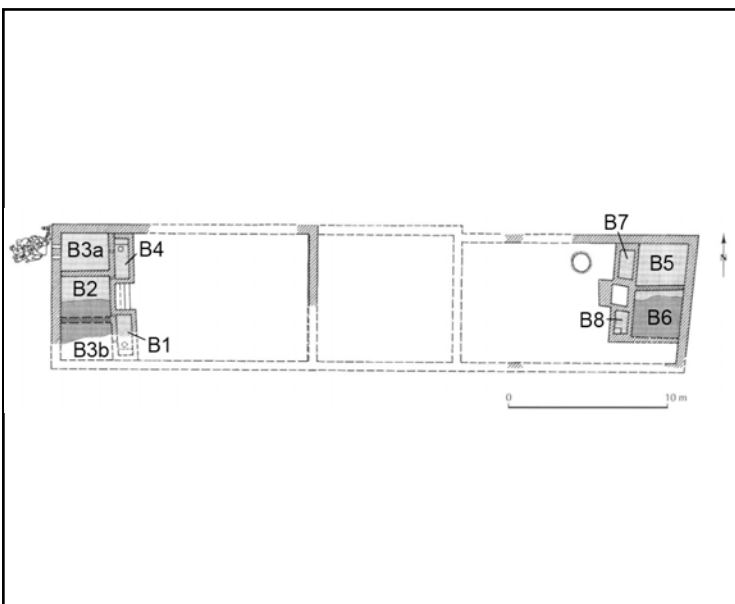
-

Domaine d'activité

Agriculture  Elevage  Artisanat  Indéterminé

Catégorie d'activité

<input type="checkbox"/> Céréaliculture	<input type="checkbox"/> Elevage	<input type="checkbox"/> Bois	<input type="checkbox"/> Polyvalent
<input type="checkbox"/> Culture fourragère	<input type="checkbox"/> Charcuterie	<input type="checkbox"/> Pierre	<input type="checkbox"/> Indéterminé
<input type="checkbox"/> Arboriculture	<input type="checkbox"/> Tannerie/cuir	<input type="checkbox"/> Os	
<input type="checkbox"/> Horticulture	<input type="checkbox"/> Textile	<input type="checkbox"/> Verre	
<input checked="" type="checkbox"/> Viticulture	<input type="checkbox"/> Métallurgie/métal	<input type="checkbox"/> Terre cuite	



Identification G.H.  
Chai

Identification fouilleur  
Chai

Commune  
Graach

Pays  
Allemagne

Code catalogue  
Gr.Jo.im.01

Lieu-dit  
Josefshof

Entité administrative  
Rhénanie-Palatinat

Code d'origine  
-

Bibliographie disponible  
dans la fiche site

TPQ 200

TAQ 300

Période Antiquité tardive

L'installation se compose d'au moins quatre pièces dont certaines servent à abriter les équipements de transformation et d'autres au stockage du vin.

L (m)	l (m)	Diam. (m)	Surface (m2)	Ep. moy. murs (cm)	Diam. moy. TP (cm)	Orientation
50	20		1000			

Etage \_\_\_\_\_ Accès \_\_\_\_\_ Taille accès \_\_\_\_\_

Type d'accès  Piéton  Charretière  Indéterminé  NC

Comparaisons et références

-

Indices de caractérisation

Pépins de raisin, noix, millet et seigle

Situation spatiale

Installation vinicole isolée ou partie  
d'un établissement ?

Localisation  
Indéterminé

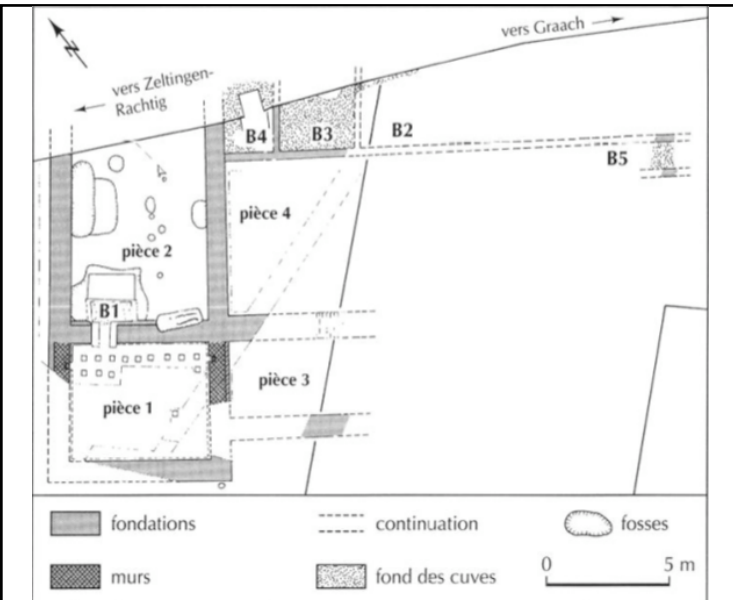
Surf. ass. établissement (ha)  
-

Domaine d'activité

Agriculture  Elevage  Artisanat  Indéterminé

Catégorie d'activité

<input type="checkbox"/> Céréaliculture	<input type="checkbox"/> Elevage	<input type="checkbox"/> Bois	<input type="checkbox"/> Polyvalent
<input type="checkbox"/> Culture fourragère	<input type="checkbox"/> Charcuterie	<input type="checkbox"/> Pierre	<input type="checkbox"/> Indéterminé
<input type="checkbox"/> Arboriculture	<input type="checkbox"/> Tannerie/cuir	<input type="checkbox"/> Os	
<input type="checkbox"/> Horticulture	<input type="checkbox"/> Textile	<input type="checkbox"/> Verre	
<input checked="" type="checkbox"/> Viticulture	<input type="checkbox"/> Métallurgie/métal	<input type="checkbox"/> Terre cuite	



Identification G.H.

Cuve

Identification fouilleur

Cuve de recueil du moût

Code catalogue

Gr.Jo.im.02

Code d'origine

B1

Commune

Graach

Lieu-dit

Josefshof

Pays

Allemagne

Entité administrative

Rhénanie-Palatinat

Bibliographie disponible dans la fiche site

TPQ 200

TAQ 300

Période Antiquité tardive

Cuve vinicole. Au IV<sup>e</sup> s., la cuve est comblée et est remplacée par le praefurnium de l'apothèque.

L (m)	l (m)	Diam. (m)	Surface (m <sup>2</sup> )	Ep. moy. murs (cm)	Diam. moy. TP (cm)	Orientation
1,70	0,87		1,479			

Etage

Accès

Taille accès

Type d'accès  Piéton  Charretière  Indéterminé  NC

Comparaisons et références

-

Indices de caractérisation

-

Situation spatiale

Pièce 2

Localisation

Indéterminé

Surf. ass. établissement (ha)

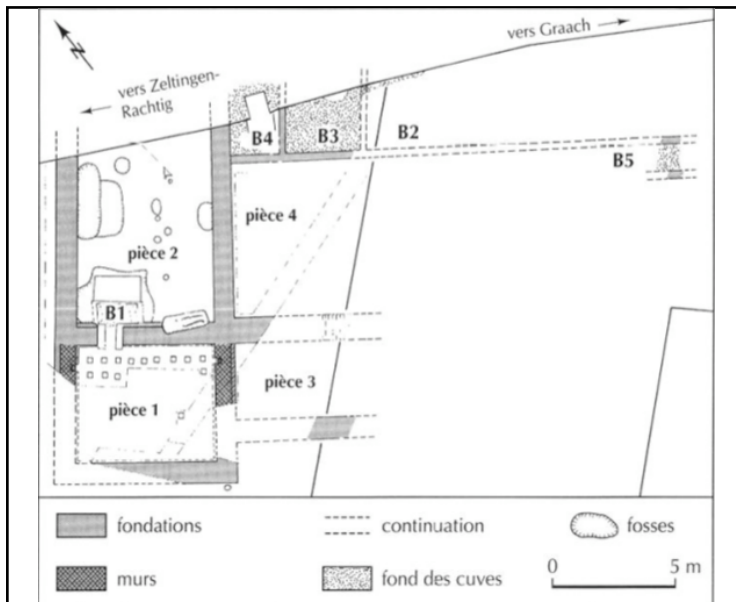
-

Domaine d'activité

Agriculture  Elevage  Artisanat  Indéterminé

Catégorie d'activité

<input type="checkbox"/> Céréaliculture	<input type="checkbox"/> Elevage	<input type="checkbox"/> Bois	<input type="checkbox"/> Polyvalent
<input type="checkbox"/> Culture fourragère	<input type="checkbox"/> Charcuterie	<input type="checkbox"/> Pierre	<input type="checkbox"/> Indéterminé
<input type="checkbox"/> Arboriculture	<input type="checkbox"/> Tannerie/cuir	<input type="checkbox"/> Os	
<input type="checkbox"/> Horticulture	<input type="checkbox"/> Textile	<input type="checkbox"/> Verre	
<input checked="" type="checkbox"/> Viticulture	<input type="checkbox"/> Métallurgie/métal	<input type="checkbox"/> Terre cuite	



Identification G.H.  
Cuve ; Pressoir ?

Identification fouilleur  
Fouloir ? ; Pressoir ?

Code catalogue  
Gr.Jo.im.03

Code d'origine  
B4

Commune  
Graach

Lieu-dit  
Josefshof

Pays  
Allemagne

Entité administrative  
Rhénanie-Palatinat

Bibliographie disponible  
dans la fiche site

TPQ 300

TAQ 400

Période Antiquité tardive

Le fond du bassin est en béton de tuileau. Il servait de fouloir ou de pressoir.

L (m)	l (m)	Diam. (m)	Surface (m <sup>2</sup> )	Ep. moy. murs (cm)	Diam. moy. TP (cm)	Orientation
3,22	3,60		11,592			

Etage    Accès    Taille accès

Type d'accès  Piéton  Charretière  Indéterminé  NC

Comparaisons et références

-

Indices de caractérisation

-

Situation spatiale

Pièce 4

Localisation  
Indéterminé

Surf. ass. établissement (ha)

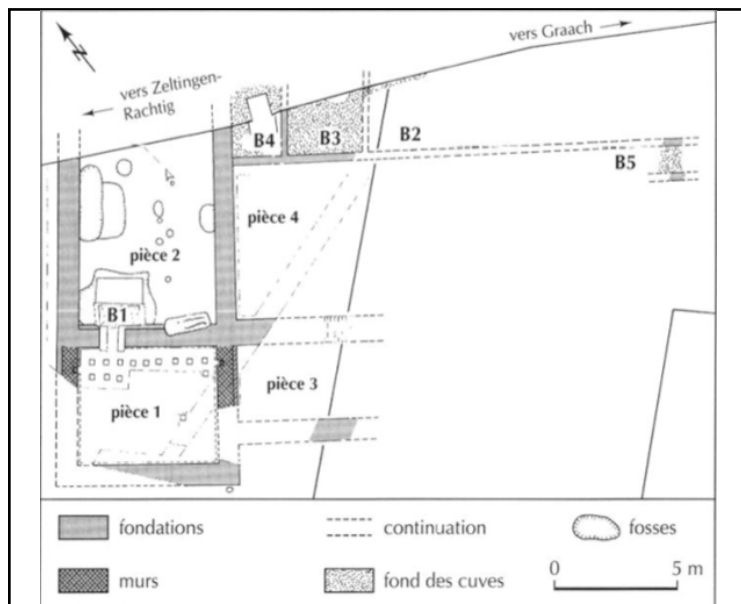
-

Domaine d'activité

Agriculture  Elevage  Artisanat  Indéterminé

Catégorie d'activité

<input type="checkbox"/> Céréaliculture	<input type="checkbox"/> Elevage	<input type="checkbox"/> Bois	<input type="checkbox"/> Polyvalent
<input type="checkbox"/> Culture fourragère	<input type="checkbox"/> Charcuterie	<input type="checkbox"/> Pierre	<input type="checkbox"/> Indéterminé
<input type="checkbox"/> Arboriculture	<input type="checkbox"/> Tannerie/cuir	<input type="checkbox"/> Os	
<input type="checkbox"/> Horticulture	<input type="checkbox"/> Textile	<input type="checkbox"/> Verre	
<input checked="" type="checkbox"/> Viticulture	<input type="checkbox"/> Métallurgie/métal	<input type="checkbox"/> Terre cuite	



Identification G.H.  
Cuve ; Pressoir ?

Identification fouilleur  
Fouloir ? ; Pressoir ?

Commune Graach	Code catalogue Gr.Jo.im.04	Code d'origine B3
Pays Allemagne	Lieu-dit Josefshof	Entité administrative Rhénanie-Palatinat
		Bibliographie disponible dans la fiche site

TPQ 300      TAQ 400      Période Antiquité tardive

Le fond du bassin est en béton de tuileau. Il servait de fouloir ou de pressoir.

L (m)	l (m)	Diam. (m)	Surface (m2)	Ep. moy. murs (cm)	Diam. moy. TP (cm)	Orientation
2,40	3,60		8,64			

Etage      Accès      Taille accès

Type d'accès  Piéton  Charretière  Indéterminé  NC

Comparaisons et références

-

Indices de caractérisation

-

Situation spatiale

Pièce 4

Localisation

Indéterminé

Surf. ass. établissement (ha)

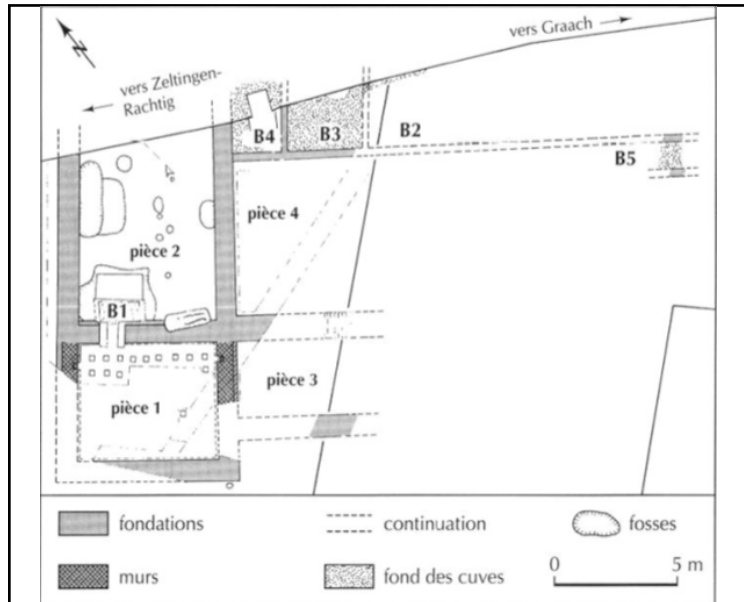
-

Domaine d'activité

Agriculture  Elevage  Artisanat  Indéterminé

Catégorie d'activité

<input type="checkbox"/> Céréaliculture	<input type="checkbox"/> Elevage	<input type="checkbox"/> Bois	<input type="checkbox"/> Polyvalent
<input type="checkbox"/> Culture fourragère	<input type="checkbox"/> Charcuterie	<input type="checkbox"/> Pierre	<input type="checkbox"/> Indéterminé
<input type="checkbox"/> Arboriculture	<input type="checkbox"/> Tannerie/cuir	<input type="checkbox"/> Os	
<input type="checkbox"/> Horticulture	<input type="checkbox"/> Textile	<input type="checkbox"/> Verre	
<input checked="" type="checkbox"/> Viticulture	<input type="checkbox"/> Métallurgie/métal	<input type="checkbox"/> Terre cuite	



Identification G.H.  
Cuve ; Pressoir ?

Identification fouilleur  
Fouloir ? ; Pressoir ?

Commune  
Graach

Pays  
Allemagne

Code catalogue  
Gr.Jo.im.05

Lieu-dit  
Josefshof

Entité administrative  
Rhénanie-Palatinat

Code d'origine  
B2

Bibliographie disponible  
dans la fiche site

TPQ 300

TAQ 400

Période Antiquité tardive

Le fond du bassin est en béton de tuileau. Il servait de fouloir ou de pressoir.

L (m)	l (m)	Diam. (m)	Surface (m <sup>2</sup> )	Ep. moy. murs (cm)	Diam. moy. TP (cm)	Orientation
2	3,60		7,2			

Etage

Accès

Taille accès

Type d'accès  Piéton  Charretière  Indéterminé  NC

Comparaisons et références

-

Indices de caractérisation

-

Situation spatiale

Pièce 4

Localisation

Indéterminé

Surf. ass. établissement (ha)

-

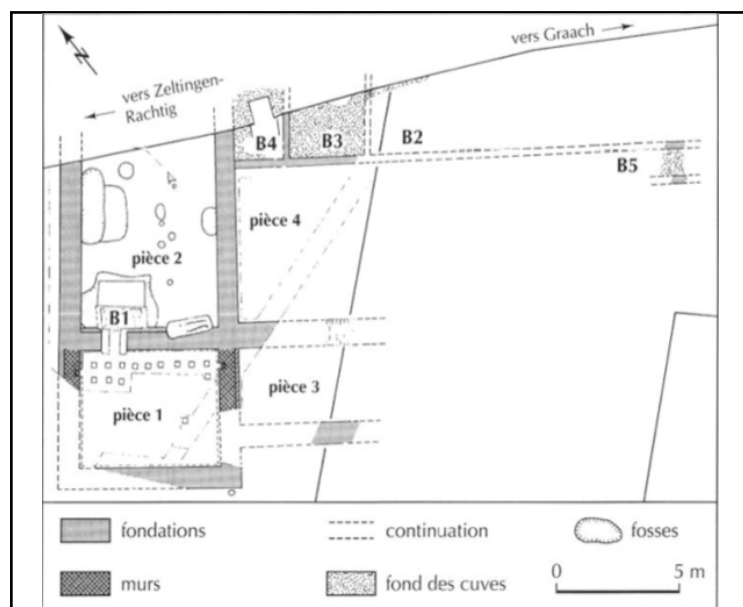
Domaine d'activité

Agriculture  Elevage  Artisanat  Indéterminé

Catégorie d'activité

<input type="checkbox"/> Céréaliculture	<input type="checkbox"/> Elevage	<input type="checkbox"/> Bois	<input type="checkbox"/> Polyvalent
<input type="checkbox"/> Culture fourragère	<input type="checkbox"/> Charcuterie	<input type="checkbox"/> Pierre	<input type="checkbox"/> Indéterminé
<input type="checkbox"/> Arboriculture	<input type="checkbox"/> Tannerie/cuir	<input type="checkbox"/> Os	
<input type="checkbox"/> Horticulture	<input type="checkbox"/> Textile	<input type="checkbox"/> Verre	
<input checked="" type="checkbox"/> Viticulture	<input type="checkbox"/> Métallurgie/métal	<input type="checkbox"/> Terre cuite	

Pas d'image





Identification G.H.  
Séchoir

Identification fouilleur  
Apothèque

Commune  
Graach

Pays  
Allemagne

Code catalogue  
Gr.Jo.im.06

Lieu-dit  
Josefshof

Entité administrative  
Rhénanie-Palatinat

Code d'origine  
Pièce 1

Bibliographie disponible  
dans la fiche site

TPQ 300

TAQ 400

Période Antiquité tardive

Pièce sur hypocauste. La fumée est évacuée par quatre cheminées.

L (m)	l (m)	Diam. (m)	Surface (m2)	Ep. moy. murs (cm)	Diam. moy. TP (cm)	Orientation
6	4,5		27			

Etage	Accès	Taille accès
-------	-------	--------------

Type d'accès  Piéton  Charretière  Indéterminé  NC

Comparaisons et références

2-B

Indices de caractérisation

Installation viticole

Situation spatiale

Pièce 1 (dans un bâtiment)

Localisation  
Indéterminé

Surf. ass. établissement (ha)

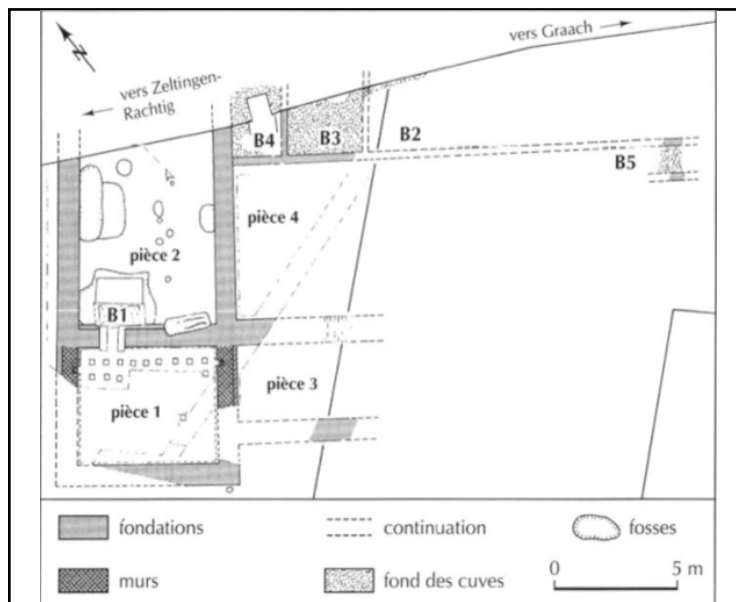
-

Domaine d'activité

Agriculture  Elevage  Artisanat  Indéterminé

Catégorie d'activité

<input type="checkbox"/> Céréaliculture	<input type="checkbox"/> Elevage	<input type="checkbox"/> Bois	<input type="checkbox"/> Polyvalent
<input type="checkbox"/> Culture fourragère	<input type="checkbox"/> Charcuterie	<input type="checkbox"/> Pierre	<input type="checkbox"/> Indéterminé
<input type="checkbox"/> Arboriculture	<input type="checkbox"/> Tannerie/cuir	<input type="checkbox"/> Os	
<input type="checkbox"/> Horticulture	<input type="checkbox"/> Textile	<input type="checkbox"/> Verre	
<input checked="" type="checkbox"/> Viticulture	<input type="checkbox"/> Métallurgie/métal	<input type="checkbox"/> Terre cuite	



Identification G.H.  
**Séchoir**

Identification fouilleur  
**Séchoir à céréales**

	Code catalogue <b>Le.Ho.im.01</b>	Code d'origine <b>-</b>
Commune <b>Leiwen</b>	Lieu-dit <b>Hostert</b>	
Pays <b>Allemagne</b>	Entité administrative <b>Rhénanie-Palatinat</b>	Bibliographie disponible dans la fiche site

TPQ **300**

TAQ **400**

Période **Antiquité tardive**

Séchoir à chambre surélevée. Les canaux de chauffe forment un T. Les canaux ainsi qu'une partie de la chambre sont recouverts de dalles en schiste. Seule une ouverture peut être laissée dans l'angle ouest entre deux dalles. Toutefois, il n'est pas possible de savoir si cette ouverture est volontaire ou non.

L (m)	l (m)	Diam. (m)	Surface (m2)	Ep. moy. murs (cm)	Diam. moy. TP (cm)	Orientation
3	2		6			

Etage  
Accès  
Taille accès

Type d'accès  Piéton  Charretière  Indéterminé  NC

Comparaisons et références

2-A

Indices de caractérisation

-

Situation spatiale

Dans l'annexe nord-est (dans un bâtiment)

Localisation

Pars Rustica

Surf. ass. établissement (ha)



0,5

Domaine d'activité

Agriculture  Elevage  Artisanat  Indéterminé

Catégorie d'activité

<input checked="" type="checkbox"/> Céréaliculture	<input type="checkbox"/> Elevage	<input type="checkbox"/> Bois	<input type="checkbox"/> Polyvalent
<input type="checkbox"/> Culture fourragère	<input type="checkbox"/> Charcuterie	<input type="checkbox"/> Pierre	<input type="checkbox"/> Indéterminé
<input type="checkbox"/> Arboriculture	<input type="checkbox"/> Tannerie/cuir	<input type="checkbox"/> Os	
<input type="checkbox"/> Horticulture	<input type="checkbox"/> Textile	<input type="checkbox"/> Verre	
<input type="checkbox"/> Viticulture	<input type="checkbox"/> Métallurgie/métal	<input type="checkbox"/> Terre cuite	



Identification G.H.  
Chai

Identification fouilleur  
Chai

Commune  
Löslich

Pays  
Allemagne

Code catalogue  
Lo.Hi.im.01

Lieu-dit  
Hinterwald

Entité administrative  
Rhénanie-Palatinat

Code d'origine  
Bâtiment II

Bibliographie disponible  
dans la fiche site

TPQ 250

TAQ 400

Période Antiquité tardive

Bâtiment rectangulaire à plan simple dotés d'installations vinicoles.

L (m) l (m) Diam. (m) Surface (m2) Ep. moy. murs (cm) Diam. moy. TP (cm) Orientation

Etage Accès Taille accès

Type d'accès  Piéton  Charretière  Indéterminé  NC

Comparaisons et références

-

Indices de caractérisation

Découvertes de très nombreux pépins de raisins.

Situation spatiale

-

Localisation  
Pars Rustica

Surf. ass. établissement (ha)  
3

Domaine d'activité

Agriculture  Elevage  Artisanat  Indéterminé

Catégorie d'activité

Céréaliculture  Elevage  Bois  Polyvalent  
 Culture fourragère  Charcuterie  Pierre  Indéterminé  
 Arboriculture  Tannerie/cuir  Os  
 Horticulture  Textile  Verre  
 Viticulture  Métallurgie/métal  Terre cuite

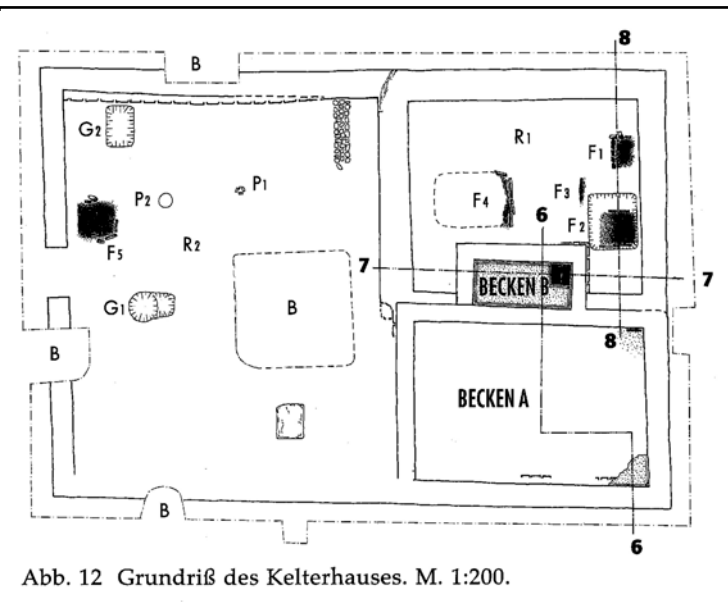


Abb. 12 Grundriß des Kelterhauses. M. 1:200.



Identification G.H.  
Cuve

Identification fouilleur  
Cuve

Commune  
Lösnich

Pays  
Allemagne

Code catalogue  
Lo.Hi.im.02

Lieu-dit  
Hinterwald

Entité administrative  
Rhénanie-Palatinat

Code d'origine  
bâtiment II/bassin

Bibliographie disponible  
dans la fiche site

TPQ 250

TAQ 400

Période Antiquité tardive

Grande cuve rectangulaire communication avec une cuve plus petite.

Boudin d'argile pour l'étanchéité de la structure.

L (m) l (m) Diam. (m) Surface (m2) Ep. moy. murs (cm) Diam. moy. TP (cm) Orientation

Etage Accès Taille accès

Type d'accès  Piéton  Charretière  Indéterminé  NC

Comparaisons et références

-

Indices de caractérisation

-

Situation spatiale

Dans le bâtiment II

Localisation

Pars Rustica

Surf. ass. établissement (ha)

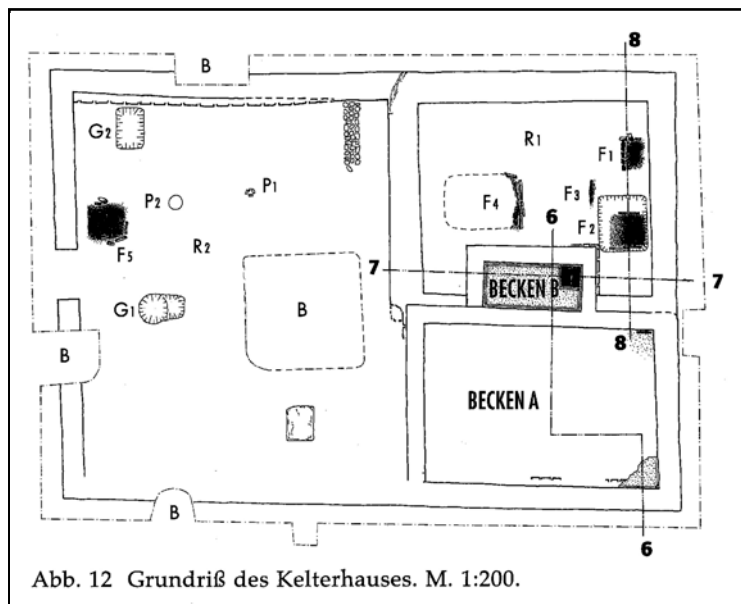
3

Domaine d'activité

Agriculture  Elevage  Artisanat  Indéterminé

Catégorie d'activité

Céréaliculture  Elevage  Bois  Polyvalent  
 Culture fourragère  Charcuterie  Pierre  Indéterminé  
 Arboriculture  Tannerie/cuir  Os  
 Horticulture  Textile  Verre  
 Viticulture  Métallurgie/métal  Terre cuite



Identification G.H.  
Cuve

Identification fouilleur  
Bassin

Commune  
Lösnich

Pays  
Allemagne

Code catalogue  
Lo.Hi.im.03

Lieu-dit  
Hinterwald

Entité administrative  
Rhénanie-Palatinat

Code d'origine  
Bâtiment II/bassin

Bibliographie disponible  
dans la fiche site

TPQ 250

TAQ 400

Période Antiquité tardive

Petite cuve de recueil du moût contre la cuve A.

L (m) l (m) Diam. (m) Surface (m2) Ep. moy. murs (cm) Diam. moy. TP (cm) Orientation

Etage Accès Taille accès

Type d'accès  Piéton  Charretière  Indéterminé  NC

Comparaisons et références

-

Indices de caractérisation

Situation spatiale

Dans bâtiment II

Localisation

Pars Rustica

Surf. ass. établissement (ha)

3

Domaine d'activité

Agriculture  Elevage  Artisanat  Indéterminé

Catégorie d'activité

Céréaliculture  Elevage  Bois  Polyvalent  
 Culture fourragère  Charcuterie  Pierre  Indéterminé  
 Arboriculture  Tannerie/cuir  Os  
 Horticulture  Textile  Verre  
 Viticulture  Métallurgie/métal  Terre cuite

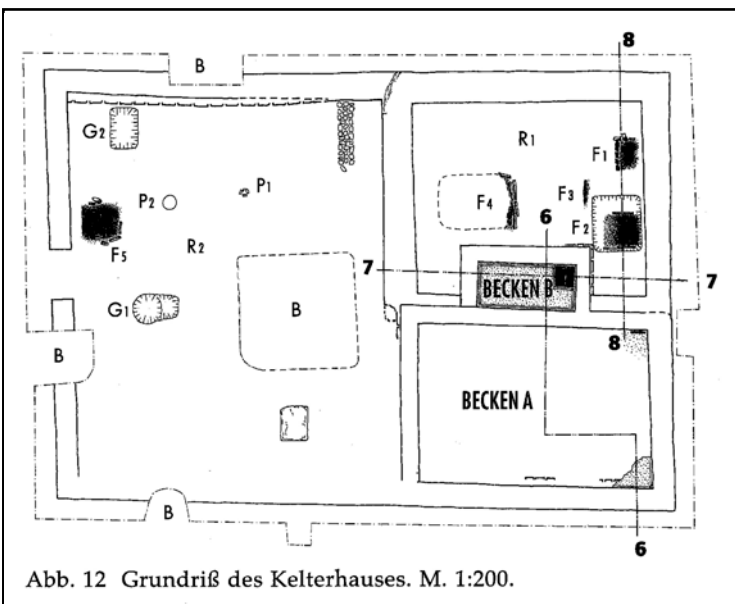


Abb. 12 Grundriß des Kelterhauses. M. 1:200.



Identification G.H.  
Atelier

Identification fouilleur  
Forge

Commune  
Löslich  
Pays  
Allemagne

Code catalogue  
Lo.Hi.im.04  
Lieu-dit  
Hinterwald

Code d'origine  
bâtiment III

Entité administrative  
Rhénanie-Palatinat

Bibliographie disponible  
dans la fiche site

TPQ - TAQ - Période Période romaine

Bâtiment comportant trois pièces et plusieurs foyers. La présence de scories dans le bâtiment pousse les fouilleurs à l'identifier comme un atelier de forge.

L'activité n'est pas davantage caractérisée.

L (m)	I (m)	Diam. (m)	Surface (m2)	Ep. moy. murs (cm)	Diam. moy. TP (cm)	Orientation
23,30	9,50		221,35			

Etage Accès Taille accès

Type d'accès  Piéton  Charretière  Indéterminé  NC

Comparaisons et références

-

Indices de caractérisation

Nombreuses scories

Situation spatiale

-

Localisation  
Pars Rustica

Surf. ass. établissement (ha)  
3

Domaine d'activité

Agriculture  Elevage  Artisanat  Indéterminé

Catégorie d'activité

<input type="checkbox"/> Céréaliculture	<input type="checkbox"/> Elevage	<input type="checkbox"/> Bois	<input type="checkbox"/> Polyvalent
<input type="checkbox"/> Culture fourragère	<input type="checkbox"/> Charcuterie	<input type="checkbox"/> Pierre	<input type="checkbox"/> Indéterminé
<input type="checkbox"/> Arboriculture	<input type="checkbox"/> Tannerie/cuir	<input type="checkbox"/> Os	
<input type="checkbox"/> Horticulture	<input type="checkbox"/> Textile	<input type="checkbox"/> Verre	
<input type="checkbox"/> Viticulture	<input checked="" type="checkbox"/> Métallurgie/métal	<input type="checkbox"/> Terre cuite	

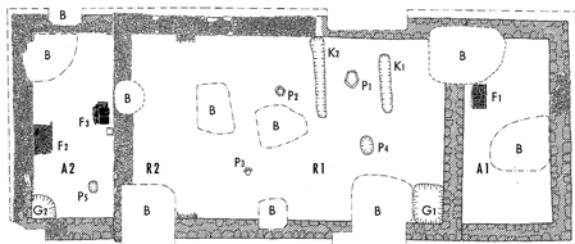


Abb. 16 Grundriß von Bau III. M. 1:200.

Pas d'image

Identification G.H.  
Malterie ?

Identification fouilleur  
Brasserie

Commune  
Löslich

Pays  
Allemagne

Code catalogue  
Lo.Hi.im.05

Lieu-dit  
Hinterwald

Entité administrative  
Rhénanie-Palatinat

Code d'origine  
bâtiment IV

Bibliographie disponible  
dans la fiche site

TPQ 200

TAQ 400

Période Antiquité tardive

Bâtiment rectangulaire, divisé dans sa largeur en deux pièces de grandeur différente. Le Bâtiment comprend un espace pour le trempage, un séchoir en T (touraille) et une fosse (dédiée au stockage des grains ?). Une partie du bâtiment est-elle utilisée pour la germination ?

L (m)	l (m)	Diam. (m)	Surface (m2)	Ep. moy. murs (cm)	Diam. moy. TP (cm)	Orientation
16,50	7,75		127,875			

Etage	Accès	Taille accès
-------	-------	--------------

Type d'accès  Piéton  Charretière  Indéterminé  NC

#### Comparaisons et références

Similaire au bâtiment de Regensburg

#### Indices de caractérisation

Des fragments de meules manuelles dans le bâtiment pourraient servir au concassage du malt.

#### Situation spatiale

-

#### Localisation

Pars Rustica

Surf. ass. établissement (ha)

3

#### Domaine d'activité

Agriculture  Elevage  Artisanat  Indéterminé

#### Catégorie d'activité

<input checked="" type="checkbox"/> Céréaliculture	<input type="checkbox"/> Elevage	<input type="checkbox"/> Bois	<input type="checkbox"/> Polyvalent
<input type="checkbox"/> Culture fourragère	<input type="checkbox"/> Charcuterie	<input type="checkbox"/> Pierre	<input type="checkbox"/> Indéterminé
<input type="checkbox"/> Arboriculture	<input type="checkbox"/> Tannerie/cuir	<input type="checkbox"/> Os	
<input type="checkbox"/> Horticulture	<input type="checkbox"/> Textile	<input type="checkbox"/> Verre	
<input type="checkbox"/> Viticulture	<input type="checkbox"/> Métallurgie/métal	<input type="checkbox"/> Terre cuite	

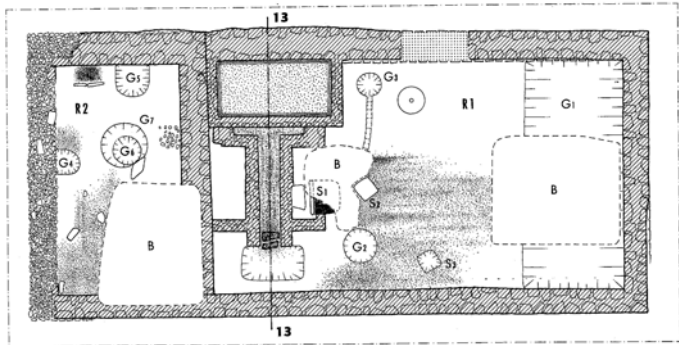


Abb. 17 Grundriß von Bau IV. M. 1:200.

Pas d'image

Identification G.H.  
Séchoir

Identification fouilleur  
Touraille ?

Commune  
Löslich

Pays  
Allemagne

Code catalogue  
Lo.Hi.im.06

Lieu-dit  
Hinterwald

Entité administrative  
Rhénanie-Palatinat

Code d'origine  
bâtiment IV

Bibliographie disponible  
dans la fiche site

TPQ 300

TAQ 400

Période Antiquité tardive

Séchoir à chambre surélevée en T.

Peut participer à la phase de touraillage.

L (m)	l (m)	Diam. (m)	Surface (m2)	Ep. moy. murs (cm)	Diam. moy. TP (cm)	Orientation
1,55	1,20		1,86			

Etage                                      Accès                                      Taille accès

Type d'accès  Piéton  Charretière  Indéterminé  NC

Comparaisons et références

2-A

Indices de caractérisation

Cuve

Situation spatiale

Dans le bâtiment IV

Localisation

Pars Rustica

Surf. ass. établissement (ha)

3

Domaine d'activité

Agriculture  Elevage  Artisanat  Indéterminé

Catégorie d'activité

<input checked="" type="checkbox"/> Céréaliculture	<input type="checkbox"/> Elevage	<input type="checkbox"/> Bois	<input type="checkbox"/> Polyvalent
<input type="checkbox"/> Culture fourragère	<input type="checkbox"/> Charcuterie	<input type="checkbox"/> Pierre	<input type="checkbox"/> Indéterminé
<input type="checkbox"/> Arboriculture	<input type="checkbox"/> Tannerie/cuir	<input type="checkbox"/> Os	
<input type="checkbox"/> Horticulture	<input type="checkbox"/> Textile	<input type="checkbox"/> Verre	
<input type="checkbox"/> Viticulture	<input type="checkbox"/> Métallurgie/métal	<input type="checkbox"/> Terre cuite	

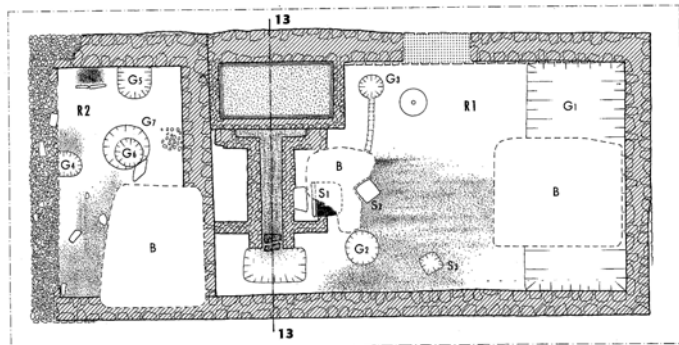


Abb. 17 Grundriß von Bau IV. M. 1:200.

Pas d'image









Identification G.H.  
Moulin hydraulique

Identification fouilleur  
moulin

Commune  
Lösnich

Pays  
Allemagne

Code catalogue  
Lo.Hi.im.10

Lieu-dit  
Hinterwald

Entité administrative  
Rhénanie-Palatinat

Code d'origine  
bâtiment XIII

Bibliographie disponible  
dans la fiche site

TPQ -

TAQ -

Période Période romaine

Le bief présente une coupe trapézoïdale et résulte de travaux effectués directement dans le lit naturel du ruisseau. Sur l'emplacement du moulin amont, on distingue différentes traces et entailles; toutes n'ont pas pu être expliquées. Il semble cependant que l'on puisse reconnaître les passages d'axe et les fosses de roues. La roue à eau verticale serait alimentée par le haut par l'intermédiaire d'une canalisation dont on n'a pas retrouvé de traces. D'après les dimensions de la fosse, on suppose un diamètre de 6 m pour la roue hydraulique. Immédiatement en aval, le bief se rétrécit et la pression de l'eau augmente. Cette particularité et la présence de traces dans le rocher laissent supposer l'existence d'une autre roue de plus faible diamètre et d'un ancien canal d'alimentation.

L (m) l (m) Diam. (m) Surface (m2) Ep. moy. murs (cm) Diam. moy. TP (cm) Orientation

Etage Accès Taille accès

Type d'accès  Piéton  Charretière  Indéterminé  NC

Comparaisons et références



Indices de caractérisation

Meule en grès d'un mètre de diamètre.

Les estimations des diamètres des roues et le calcul du débit ont permis de proposer une vitesse d'environ 77 tours/minute pour la rotation des meules.

Situation spatiale

A 2160 m du bâtiment principal

Localisation

Extérieur à l'établissement

Surf. ass. établissement (ha)

3

Domaine d'activité

Agriculture  Elevage  Artisanat  Indéterminé

Catégorie d'activité

Céréaliculture  Elevage  Bois  Polyvalent  
 Culture fourragère  Charcuterie  Pierre  Indéterminé  
 Arboriculture  Tannerie/cuir  Os  
 Horticulture  Textile  Verre  
 Viticulture  Métallurgie/métal  Terre cuite

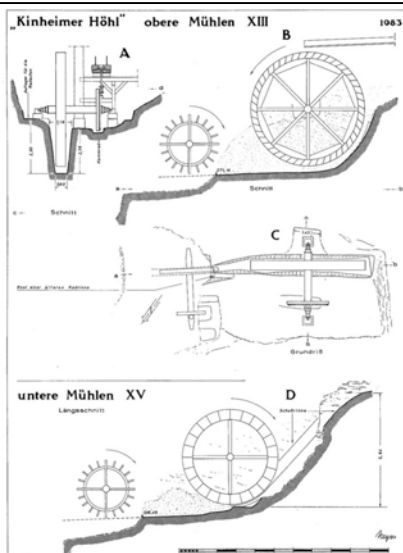


Abb. 2: Grundriss und Schnitte der oberen Mühlen. Längsschnitt durch die unteren Mühlen. Die eingekreichten Mählräder, sowie Teile der Schaufelrinne bei den unteren Mühlen, stellen Rekonstruktionsversuche dar

Pas d'image

Identification G.H.  
Moulin hydraulique

Identification fouilleur  
Moulin

Commune  
Lösnich

Pays  
Allemagne

Code catalogue  
Lo.Hi.im.11

Lieu-dit  
Hinterwald

Entité administrative  
Rhénanie-Palatinat

Code d'origine  
Bâtiment XV

Bibliographie disponible  
dans la fiche site

TPQ -

TAQ -

Période Période romaine

Un second moulin taillé dans la roche et de même construction que le premier (mais avec une roue apparemment «de côté») se situe plus bas dans la gorge. Il comprend les restes d'un canal d'alimentation de bois partiellement entaillé dans la roche. Aux abords du bief, un creusement de la roche correspondrait à l'implantation d'un bâtiment de meunerie auquel on pouvait accéder par un chemin.

L (m) l (m) Diam. (m) Surface (m2) Ep. moy. murs (cm) Diam. moy. TP (cm) Orientation

Etage Accès Taille accès

Type d'accès  Piéton  Charretière  Indéterminé  NC

Comparaisons et références

Indices de caractérisation

Les estimations des diamètres des roues et le calcul du débit ont permis de proposer une vitesse d'environ 77 tours/minute pour la rotation des meules.

Situation spatiale

A 220 m du bâtiment principal

Localisation

Extérieur à l'établissement

Surf. ass. établissement (ha)

3

Domaine d'activité

Agriculture  Elevage  Artisanat  Indéterminé

Catégorie d'activité

Céréaliculture  Elevage  Bois  Polyvalent  
 Culture fourragère  Charcuterie  Pierre  Indéterminé  
 Arboriculture  Tannerie/cuir  Os  
 Horticulture  Textile  Verre  
 Viticulture  Métallurgie/métal  Terre cuite

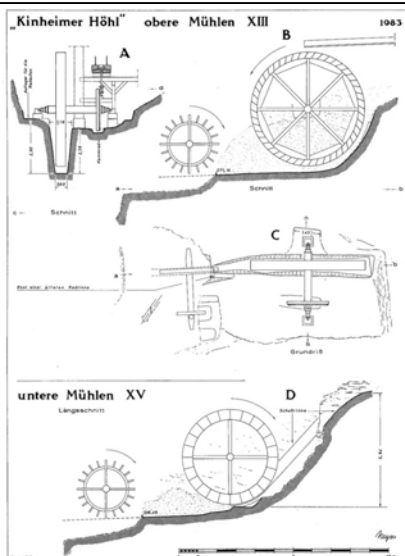


Abb. 2: Grundriss und Schnitte der oberen Mühlen. Längsschnitt durch die unteren Mühlen. Die eingekreisten Mühlräder, sowie Teile der Schaufelrinne bei den unteren Mühlen, stellen Rekonstruktionsversuche dar.

Pas d'image

Identification G.H.  
Pressoir

Identification fouilleur  
Pressoir

	Code catalogue Lo.Hi.im.12	Code d'origine Bâtiment II
Commune Löslich	Lieu-dit Hinterwald	
Pays Allemagne	Entité administrative Rhénanie-Palatinat	Bibliographie disponible dans la fiche site

TPQ -

TAQ -

Période Antiquité tardive

Cette aire de foulage, qui était peut-être divisée en deux par une murette comme à Maring-Noviant, servait aussi de pressoir car on a découvert à l'ouest un fragment de contrepoids en grès.

L (m) l (m) Diam. (m) Surface (m2) Ep. moy. murs (cm) Diam. moy. TP (cm) Orientation

Etage Accès Taille accès

Type d'accès  Piéton  Charretière  Indéterminé  NC

Comparaisons et références

-

Indices de caractérisation

Cuves ; Pépins de raisin

Domaine d'activité

Agriculture  Elevage  Artisanat  Indéterminé

Situation spatiale

Dans le bâtiment II

Localisation

Pars Rustica

Surf. ass. établissement (ha)

3

Catégorie d'activité

Céréaliculture  Elevage  Bois  Polyvalent  
 Culture fourragère  Charcuterie  Pierre  Indéterminé  
 Arboriculture  Tannerie/cuir  Os  
 Horticulture  Textile  Verre  
 Viticulture  Métallurgie/métal  Terre cuite

Identification G.H.  
Chai ? Malterie ?

Identification fouilleur  
Annexe

Commune  
Neumagen-Dhron

Pays  
Allemagne

Code catalogue  
Ne.Ku.im.01

Lieu-dit  
Unter im Kundel

Entité administrative  
Rhénanie-Palatinat

Code d'origine  
-

Bibliographie disponible  
dans la fiche site

TPQ -

TAQ -

Période Antiquité tardive

Bâtiment à contrefort qui abrite plusieurs équipements.

Les cuves pourraient-elles servir au trempage des céréales pour leur germination et le séchoir à leur séchage ?

L (m)	l (m)	Diam. (m)	Surface (m2)	Ep. moy. murs (cm)	Diam. moy. TP (cm)	Orientation
10	9,19		91,9			

Etage  
Accès  
Taille accès

Type d'accès  Piéton  Charretière  Indéterminé  NC

#### Comparaisons et références

-

#### Situation spatiale

-

Localisation  
Pars Rustica

Surf. ass. établissement (ha)  
-

#### Indices de caractérisation

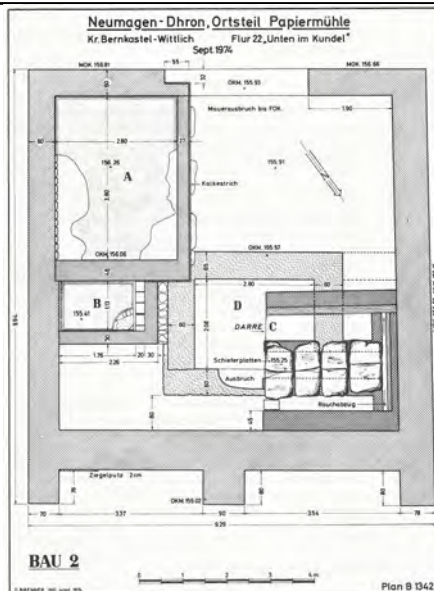
"Toutefois des recherches récentes conduites par K.-J. Gilles ont montré qu'il n'y avait pas de communication entre les deux bassins; par ailleurs, aucun pépin de raisin n'a été découvert lors de la fouille des buttes témoins. Ainsi, l'interprétation des vestiges comme fouloir à vin est très incertaine et il pourrait tout aussi bien s'agir d'une autre installation artisanale." (Brun & Gilles, 2001, p. 168)

#### Domaine d'activité

Agriculture  Elevage  Artisanat  Indéterminé

#### Catégorie d'activité

<input type="checkbox"/> Céréaliculture	<input type="checkbox"/> Elevage	<input type="checkbox"/> Bois	<input type="checkbox"/> Polyvalent
<input type="checkbox"/> Culture fourragère	<input type="checkbox"/> Charcuterie	<input type="checkbox"/> Pierre	<input type="checkbox"/> Indéterminé
<input type="checkbox"/> Arboriculture	<input type="checkbox"/> Tannerie/cuir	<input type="checkbox"/> Os	
<input type="checkbox"/> Horticulture	<input type="checkbox"/> Textile	<input type="checkbox"/> Verre	
<input checked="" type="checkbox"/> Viticulture	<input type="checkbox"/> Métallurgie/métal	<input type="checkbox"/> Terre cuite	



Pas d'image

Identification G.H.  
Cuve

Identification fouilleur  
Bassin

Commune  
Neumagen-Dhron

Pays  
Allemagne

Code catalogue  
Ne.Ku.im.02

Lieu-dit  
Unter im Kundel

Entité administrative  
Rhénanie-Palatinat

Code d'origine  
A

Bibliographie disponible  
dans la fiche site

TPQ - TAQ - Période Antiquité tardive

Grand bassin de foulage ?

L (m) l (m) Diam. (m) Surface (m2) Ep. moy. murs (cm) Diam. moy. TP (cm) Orientation

Etage Accès Taille accès

Type d'accès  Piéton  Charretière  Indéterminé  NC

Comparaisons et références

-

Indices de caractérisation

"Toutefois des recherches récentes conduites par K.-J. Gilles ont montré qu'il n'y avait pas de communication entre les deux bassins; par ailleurs, aucun pépin de raisin n'a été découvert lors de la fouille des buttes témoins. Ainsi, l'interprétation des vestiges comme fouloir à vin est très incertaine et il pourrait tout aussi bien s'agir d'une autre installation artisanale." (Brun & Gilles, 2001, p. 168)

Situation spatiale

Dans l'annexe

Localisation

Pars Rustica

Surf. ass. établissement (ha)

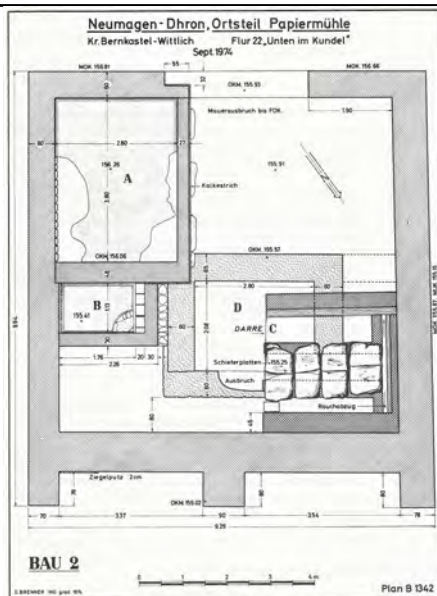
-

Domaine d'activité

Agriculture  Elevage  Artisanat  Indéterminé

Catégorie d'activité

Céréaliculture  Elevage  Bois  Polyvalent  
 Culture fourragère  Charcuterie  Pierre  Indéterminé  
 Arboriculture  Tannerie/cuir  Os  
 Horticulture  Textile  Verre  
 Viticulture  Métallurgie/métal  Terre cuite



Pas d'image



Identification G.H.  
Cuve

Identification fouilleur  
Bassin

Code catalogue Ne.Ku.im.03	Code d'origine B	
Commune Neumagen-Dhron	Lieu-dit Unter im Kundel	
Pays Allemagne	Entité administrative Rhénanie-Palatinat	Bibliographie disponible dans la fiche site

TPQ -                      TAQ -                      Période Antiquité tardive

Petit bassin de recueille du moût ?

L (m)    l (m)    Diam. (m)    Surface (m2)    Ep. moy. murs (cm)    Diam. moy. TP (cm)    Orientation

Etage                      Accès                      Taille accès

Type d'accès  Piéton     Charretière     Indéterminé     NC

Comparaisons et références

-

Indices de caractérisation

"Toutefois des recherches récentes conduites par K.-J. Gilles ont montré qu'il n'y avait pas de communicatio entre les deux bassins; par ailleurs, aucun pépin de raisin n'a été découvert lors de la fouille des buttes témoins. Ainsi, l'interprétation des vestiges comme fouloir à vin est très incertaine et il pourrait tout aussi bien s'agir d'une autre installation artisanale." (Brun & Gilles, 2001, p. 168)

Situation spatiale

Dans l'annexe

Localisation

Pars Rustica

Surf. ass. établissement (ha)


-

Domaine d'activité

Agriculture     Elevage     Artisanat     Indéterminé

Catégorie d'activité

<input type="checkbox"/> Céréaliculture	<input type="checkbox"/> Elevage	<input type="checkbox"/> Bois	<input type="checkbox"/> Polyvalent
<input type="checkbox"/> Culture fourragère	<input type="checkbox"/> Charcuterie	<input type="checkbox"/> Pierre	<input type="checkbox"/> Indéterminé
<input type="checkbox"/> Arboriculture	<input type="checkbox"/> Tannerie/cuir	<input type="checkbox"/> Os	
<input type="checkbox"/> Horticulture	<input type="checkbox"/> Textile	<input type="checkbox"/> Verre	
<input checked="" type="checkbox"/> Viticulture	<input type="checkbox"/> Métallurgie/métal	<input type="checkbox"/> Terre cuite	



Identification G.H.  
Séchoir

Identification fouilleur  
Séchoir

Code catalogue Ne.Ku.im.04	Code d'origine -	
Commune Neumagen-Dhron	Lieu-dit Unter im Kundel	
Pays Allemagne	Entité administrative Rhénanie-Palatinat	Bibliographie disponible dans la fiche site

TPQ -                      TAQ -                      Période Antiquité tardive

Séchoir à chambre surélevé en T. Le canal principal est recouvert de dalles de schistes. Le canal secondaire est ouvert.

L (m)	l (m)	Diam. (m)	Surface (m2)	Ep. moy. murs (cm)	Diam. moy. TP (cm)	Orientation
2,6	1,11		2,886			

Etage                      Accès                      Taille accès

Type d'accès  Piéton  Charretière  Indéterminé  NC

Comparaisons et références

2-A

Indices de caractérisation

Restes de fèves

Situation spatiale

Dans l'annexe (dans un bâtiment)

Localisation

Pars Rustica

Surf. ass. établissement (ha)


-

Domaine d'activité

Agriculture  Elevage  Artisanat  Indéterminé

Catégorie d'activité

<input checked="" type="checkbox"/> Céréaliculture	<input type="checkbox"/> Elevage	<input type="checkbox"/> Bois	<input type="checkbox"/> Polyvalent
<input type="checkbox"/> Culture fourragère	<input type="checkbox"/> Charcuterie	<input type="checkbox"/> Pierre	<input type="checkbox"/> Indéterminé
<input type="checkbox"/> Arboriculture	<input type="checkbox"/> Tannerie/cuir	<input type="checkbox"/> Os	
<input type="checkbox"/> Horticulture	<input type="checkbox"/> Textile	<input type="checkbox"/> Verre	
<input type="checkbox"/> Viticulture	<input type="checkbox"/> Métallurgie/métal	<input type="checkbox"/> Terre cuite	



Identification G.H.  
Aire de battage ?

Identification fouilleur  
Aire de battage

	Code catalogue Ne.Ke.im.01	Code d'origine Surface P
Commune Newel	Lieu-dit Im Kessel	
Pays Allemagne	Entité administrative Rhénanie-Palatinat	Bibliographie disponible dans la fiche site

TPQ -	TAQ -	Période Période romaine				
la surface P située au sud-ouest d'un fossé d'écoulement est interprétée comme une aire de battage des céréales. Des trous de poteau laissent penser qu'une structure protégeait la zone.						
L (m)	l (m)	Diam. (m)	Surface (m2)	Ep. moy. murs (cm)	Diam. moy. TP (cm)	Orientation
Etage	Accès	Taille accès				
Type d'accès <input type="checkbox"/> Piéton <input type="checkbox"/> Charretière <input type="checkbox"/> Indéterminé <input type="checkbox"/> NC						

Comparaisons et références

-

Situation spatiale

-

Localisation  
Pars Rustica

Surf. ass. établissement (ha)  
0,98

Indices de caractérisation

-

Domaine d'activité  
 Agriculture  Elevage  Artisanat  Indéterminé

Catégorie d'activité

<input checked="" type="checkbox"/> Céréaliculture	<input type="checkbox"/> Elevage	<input type="checkbox"/> Bois	<input type="checkbox"/> Polyvalent
<input type="checkbox"/> Culture fourragère	<input type="checkbox"/> Charcuterie	<input type="checkbox"/> Pierre	<input type="checkbox"/> Indéterminé
<input type="checkbox"/> Arboriculture	<input type="checkbox"/> Tannerie/cuir	<input type="checkbox"/> Os	
<input type="checkbox"/> Horticulture	<input type="checkbox"/> Textile	<input type="checkbox"/> Verre	
<input type="checkbox"/> Viticulture	<input type="checkbox"/> Métallurgie/métal	<input type="checkbox"/> Terre cuite	



Identification G.H.  
Séchoir

Identification fouilleur  
Séchoir à céréales

	Code catalogue Ne.Ke.im.02	Code d'origine -
Commune Newel	Lieu-dit Im Kessel	
Pays Allemagne	Entité administrative Rhénanie-Palatinat	Bibliographie disponible dans la fiche site

TPQ -

TAQ -

Période Antiquité tardive

Séchoir à chambre surélevée à canaux en T.

L (m) l (m) Diam. (m) Surface (m2) Ep. moy. murs (cm) Diam. moy. TP (cm) Orientation

Etage Accès Taille accès

Type d'accès  Piéton  Charretière  Indéterminé  NC

Comparaisons et références

2-A

Indices de caractérisation

-

Situation spatiale

Dans un bâtiment

Localisation

Surf. ass. établissement (ha)

0,98

Domaine d'activité

Agriculture  Elevage  Artisanat  Indéterminé

Catégorie d'activité

Céréaliculture  Elevage  Bois  Polyvalent  
 Culture fourragère  Charcuterie  Pierre  Indéterminé  
 Arboriculture  Tannerie/cuir  Os  
 Horticulture  Textile  Verre  
 Viticulture  Métallurgie/métal  Terre cuite

Pas d'image



Fig. 73 - Newel I. Vue du séchoir du IVe s. installé dans la galerie du bâtiment principal (cliché R.L.M. Trier).

Identification G.H.  
Four

Identification fouilleur  
Four de verrier

Commune  
Niederzier

Pays  
Allemagne

Code catalogue  
Ni.132.im.01

Lieu-dit  
Hambach 132

Entité administrative  
Rhénanie-Palatinat

Code d'origine  
-

Bibliographie disponible  
dans la fiche site

TPQ 300

TAQ 400

Période Antiquité tardive

Four circulaire. Dimensions internes : 0,68 x 0,62 m. Dimensions externes : 0,98 x 0,84 m. 0,35 en hauteur.

L (m) l (m) Diam. (m) Surface (m2) Ep. moy. murs (cm) Diam. moy. TP (cm) Orientation

Etage Accès Taille accès

Type d'accès  Piéton  Charretière  Indéterminé  NC

#### Comparaisons et références

-

#### Indices de caractérisation

Déchets de verre ; fragment de creusets (nombre NC)

#### Domaine d'activité

Agriculture  Elevage  Artisanat  Indéterminé

#### Catégorie d'activité

Céréaliculture  Elevage  Bois  Polyvalent  
 Culture fourragère  Charcuterie  Pierre  Indéterminé  
 Arboriculture  Tannerie/cuir  Os  
 Horticulture  Textile  Verre  
 Viticulture  Métallurgie/métal  Terre cuite

#### Situation spatiale

-

#### Localisation

Pars Rustica

Surf. ass. établissement (ha)

5,2

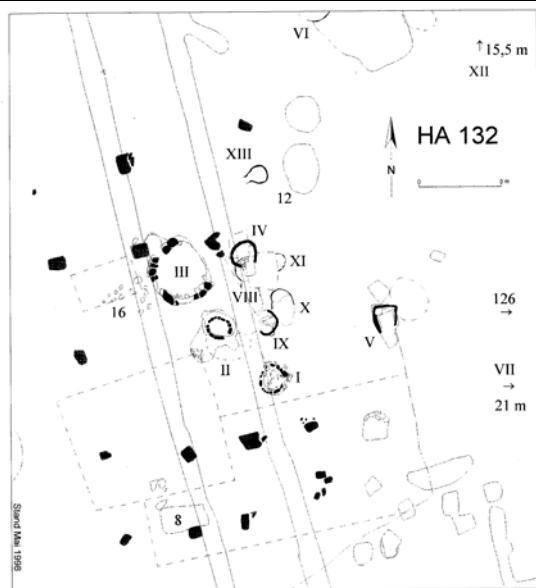


Abb. 4 – HA 132: Werkhalle, Pfosten-Steinsetzungen gerastert. Römische Bezeichnung: Glasöfen. Arabische Bezeichnung: Arbeits- und Abfallgruben. Unterschiedliche Pläne. Kontrastlinien Baubefunde. Parallele Linien ältere Grabenführungen.

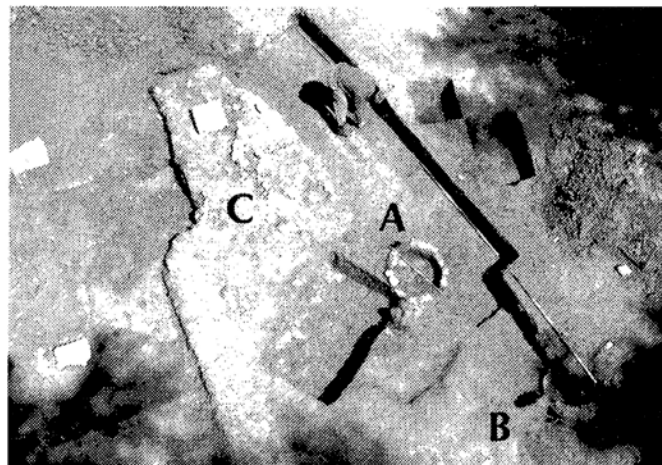


Abb. 5 – HA 132: Steinsetzungen und Öfen I-III (A-C) der Werkhalle (vgl. Abb. 4) in situ (1996).

Identification G.H.  
Four

Identification fouilleur  
Four de verrier

Commune  
Niederzier

Pays  
Allemagne

Code catalogue  
Ni.132.im.02

Lieu-dit  
Hambach 132

Entité administrative  
Rhénanie-Palatinat

Code d'origine  
-

Bibliographie disponible  
dans la fiche site

TPQ 300

TAQ 400

Période Antiquité tardive

Four circulaire. Dimension internes : 0,85 x 0,80 m. Dimensions externes : 1,16 x 1,06 m. 0,50 en hauteur.

L (m) l (m) Diam. (m) Surface (m<sup>2</sup>) Ep. moy. murs (cm) Diam. moy. TP (cm) Orientation

Etage Accès Taille accès

Type d'accès  Piéton  Charretière  Indéterminé  NC

#### Comparaisons et références

-

#### Indices de caractérisation

Déchets de verre ; fragment de creusets (nombre NC)

#### Domaine d'activité

Agriculture  Elevage  Artisanat  Indéterminé

#### Catégorie d'activité

Céréaliculture  Elevage  Bois  Polyvalent  
 Culture fourragère  Charcuterie  Pierre  Indéterminé  
 Arboriculture  Tannerie/cuir  Os  
 Horticulture  Textile  Verre  
 Viticulture  Métallurgie/métal  Terre cuite

#### Situation spatiale

-

#### Localisation

Pars Rustica

Surf. ass. établissement (ha)

5,2

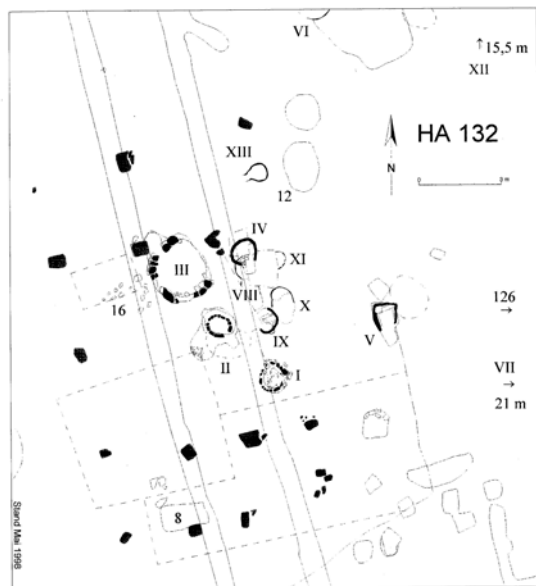


Abb. 4 – HA 132: Werkhalle, Pfosten-Steinsetzungen gerastert. Römische Bezeichnung: Glasöfen. Arabische Bezeichnung: Arbeits- und Abfallgruben. Unterschiedliche Pläne. Konstruktive Bauweise. Parallele Linien ältere Grabenführungen.

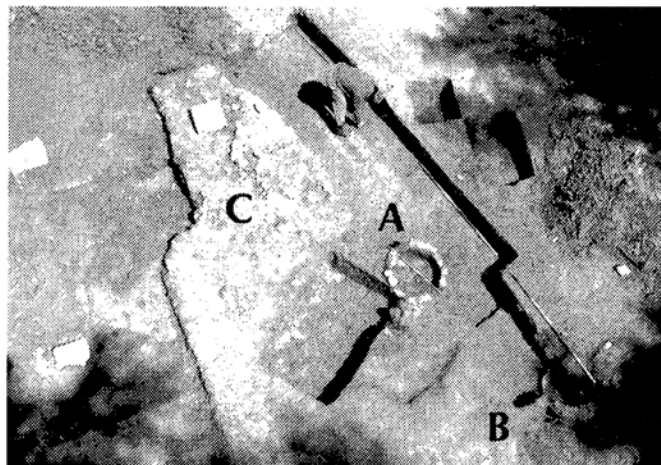


Abb. 5 – HA 132: Steinsetzungen und Öfen I-III (A-C) der Werkhalle (vgl. Abb. 4) in situ (1996).

Identification G.H.  
Four

Identification fouilleur  
Four de verrier

Commune  
Niederzier

Pays  
Allemagne

Code catalogue  
Ni.132.im.03

Lieu-dit  
Hambach 132

Entité administrative  
Rhénanie-Palatinat

Code d'origine  
-

Bibliographie disponible  
dans la fiche site

TPQ 300

TAQ 400

Période Antiquité tardive

Four semi-circulaire.

L (m) l (m) Diam. (m) Surface (m2) Ep. moy. murs (cm) Diam. moy. TP (cm) Orientation

Etage Accès Taille accès

Type d'accès  Piéton  Charretière  Indéterminé  NC

Comparaisons et références

-

Indices de caractérisation

Déchets de verre ; fragment de creusets (nombre NC)

Situation spatiale

-

Localisation  
Pars Rustica

Surf. ass. établissement (ha)  
5,2

Domaine d'activité

Agriculture  Elevage  Artisanat  Indéterminé

Catégorie d'activité

Céréaliculture  Elevage  Bois  Polyvalent  
 Culture fourragère  Charcuterie  Pierre  Indéterminé  
 Arboriculture  Tannerie/cuir  Os  
 Horticulture  Textile  Verre  
 Viticulture  Métallurgie/métal  Terre cuite

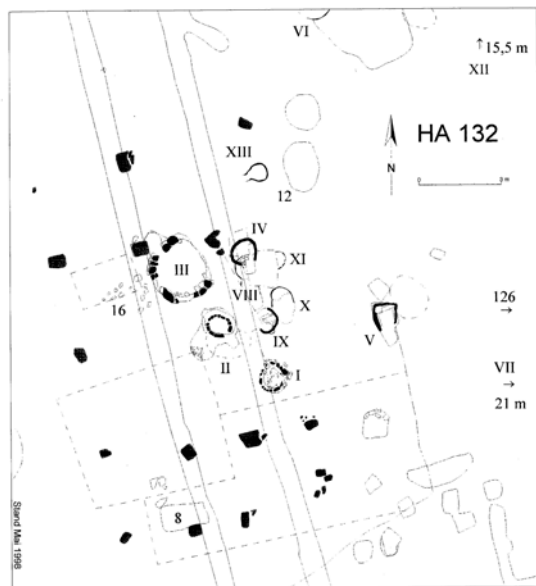


Abb. 4 – HA 132: Werkhalle, Pfosten-Steinsetzungen gerastert. Römische Bezeichnung: Glasöfen. Arabische Bezeichnung: Arbeits- und Abfallgruben. Unterschiedliche Pläne. Kontinuitäten Baubefunde. Parallele Linien ältere Grabenführungen.

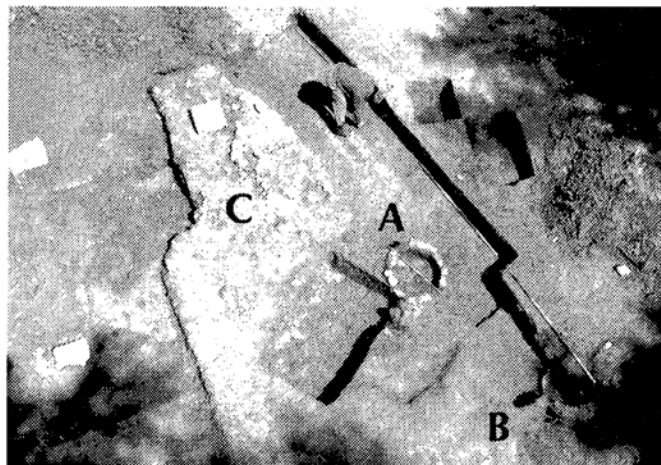


Abb. 5 – HA 132: Steinsetzungen und Öfen I-III (A-C) der Werkhalle (vgl. Abb. 4) in situ (1996).

Identification G.H.  
Grenier

Identification fouilleur  
Résidentiel ? ; Grenier

Commune  
Niederzier

Pays  
Allemagne

Code catalogue  
Ni.132.im.04

Lieu-dit  
Hambach 132

Entité administrative  
Rhénanie-Palatinat

Code d'origine  
Bâtiment IV

Bibliographie disponible  
dans la fiche site

TPQ 200

TAQ 400

Période Haut Empire

Le bâtiment se compose d'une pièce principale de 15,3 m x 9 m. Deux pièces sont flanquées au sud de 3,5 m x 3 m. L'accès central est de 3,5 x 3 m. Dans une seconde phase implantation de murets nord-sud dans l'axe de l'entrée divisant la pièce centrale en trois espaces. Les murets de 30 cm de large ne sont pas chaînés. Ils forment un espace central de 2,3 m et deux pièces latérales de 6x9 m. Dans la pièce est, de nombreux plots semblent indiquer la présence d'un système de soutènement de plancher. Un plots dans la partie ouest peut indiquer un système similaire. Bâtiment avec la plus grande représentation de fragments de dolia.

L (m)	l (m)	Diam. (m)	Surface (m2)	Ep. moy. murs (cm)	Diam. moy. TP (cm)	Orientation
14,3	16,3		233,09	90		

Etage Oui                      Accès Unique                      Taille accès environ 3 m

Type d'accès  Piéton  Charretière  Indéterminé  NC

#### Comparaisons et références

Grenier sur vide sanitaire ; Bâtiment standardisé (plots) ; Type 2

#### Indices de caractérisation

Nombreux fragments de dolia ; 7 kg de métal

#### Situation spatiale

Assez proche de l'habitation

#### Localisation

Pars Urbana

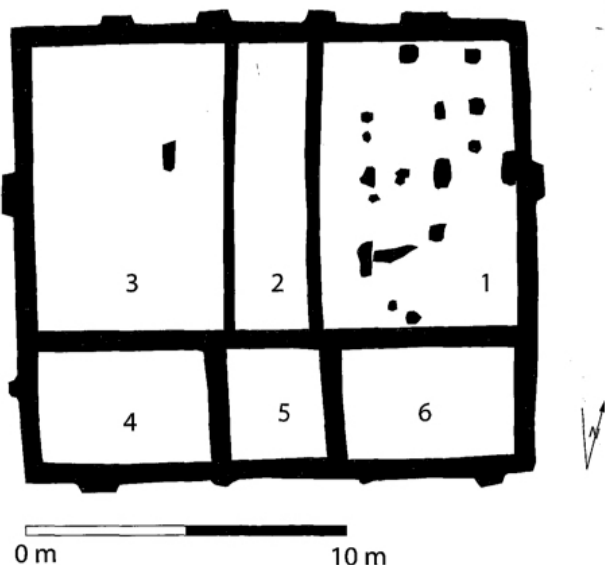
Surf. ass. établissement (ha)  
5,2

#### Domaine d'activité

Agriculture  Elevage  Artisanat  Indéterminé

#### Catégorie d'activité

<input checked="" type="checkbox"/> Céréaliculture	<input type="checkbox"/> Elevage	<input type="checkbox"/> Bois	<input type="checkbox"/> Polyvalent
<input checked="" type="checkbox"/> Culture fourragère	<input type="checkbox"/> Charcuterie	<input type="checkbox"/> Pierre	<input type="checkbox"/> Indéterminé
<input checked="" type="checkbox"/> Arboriculture	<input type="checkbox"/> Tannerie/cuir	<input type="checkbox"/> Os	
<input checked="" type="checkbox"/> Horticulture	<input type="checkbox"/> Textile	<input type="checkbox"/> Verre	
<input type="checkbox"/> Viticulture	<input type="checkbox"/> Métallurgie/métal	<input type="checkbox"/> Terre cuite	



Pas d'image



Identification G.H.  
Grange

Identification fouilleur  
Grange ? ; Grenier ?

Commune  
Niederzier

Pays  
Allemagne

Code catalogue  
Ni.132.im.05

Lieu-dit  
Hambach 132

Entité administrative  
Rhénanie-Palatinat

Code d'origine  
Bâtiment IX

Bibliographie disponible  
dans la fiche site

TPQ 50

TAQ 300

Période Haut Empire

Bâtiment rectangulaire de 18,4 x 10,4 m de dimensions internes. Contreforts tout autour du bâtiment.

L (m)	l (m)	Diam. (m)	Surface (m2)	Ep. moy. murs (cm)	Diam. moy. TP (cm)	Orientation
20,3	12,3		249,69			

Etage Oui                      Accès Indéterminé                      Taille accès -

Type d'accès  Piéton  Charretière  Indéterminé  NC

#### Comparaisons et références

Grange à contrefort ; Type 2

#### Indices de caractérisation

Couche incendié avec de l'épeautre ; Nombreux fragments de récipients.

#### Situation spatiale

Dans un enclos individuel

#### Domaine d'activité

Agriculture  Elevage  Artisanat  Indéterminé


#### Localisation

Pars Rustica

Surf. ass. établissement (ha)  
5,2

#### Catégorie d'activité

<input checked="" type="checkbox"/> Céréaliculture	<input type="checkbox"/> Elevage	<input type="checkbox"/> Bois	<input type="checkbox"/> Polyvalent
<input checked="" type="checkbox"/> Culture fourragère	<input type="checkbox"/> Charcuterie	<input type="checkbox"/> Pierre	<input type="checkbox"/> Indéterminé
<input checked="" type="checkbox"/> Arboriculture	<input type="checkbox"/> Tannerie/cuir	<input type="checkbox"/> Os	
<input checked="" type="checkbox"/> Horticulture	<input type="checkbox"/> Textile	<input type="checkbox"/> Verre	
<input type="checkbox"/> Viticulture	<input type="checkbox"/> Métallurgie/métal	<input type="checkbox"/> Terre cuite	



Pas d'image

Identification G.H.  
Bâtiment de stabulation ?

Identification fouilleur  
Bâtiment de stabulation ?

	Code catalogue Ni.132.im.06	Code d'origine Bâtiment XII
Commune Niederzier	Lieu-dit Hambach 132	
Pays Allemagne	Entité administrative Rhénanie-Palatinat	Bibliographie disponible dans la fiche site

TPQ 0

TAQ 350

Période Période romaine

Bâtiment rectangulaire sur poteaux.

Phase 1 : 20 TP, 11,5 x 7 m

Phase 2 : 27 TP, 18 x 7 m

L (m)	l (m)	Diam. (m)	Surface (m2)	Ep. moy. murs (cm)	Diam. moy. TP (cm)	Orientation
18	7		126			

Etage	Accès	Taille accès
-------	-------	--------------

Type d'accès  Piéton  Charretière  Indéterminé  NC

Comparaisons et références

-

Indices de caractérisation

Anneaux ; Sonnaillles ; Chaînes

Domaine d'activité

Agriculture  Elevage  Artisanat  Indéterminé

Situation spatiale

-

Localisation

Surf. ass. établissement (ha)  
5,2

Catégorie d'activité

<input type="checkbox"/> Céréaliculture	<input checked="" type="checkbox"/> Elevage	<input type="checkbox"/> Bois	<input type="checkbox"/> Polyvalent
<input type="checkbox"/> Culture fourragère	<input type="checkbox"/> Charcuterie	<input type="checkbox"/> Pierre	<input type="checkbox"/> Indéterminé
<input type="checkbox"/> Arboriculture	<input type="checkbox"/> Tannerie/cuir	<input type="checkbox"/> Os	
<input type="checkbox"/> Horticulture	<input type="checkbox"/> Textile	<input type="checkbox"/> Verre	
<input type="checkbox"/> Viticulture	<input type="checkbox"/> Métallurgie/métal	<input type="checkbox"/> Terre cuite	

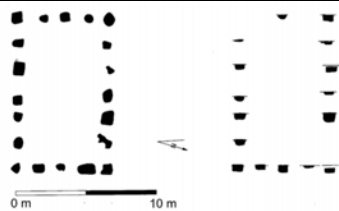



Abb. 15 Ban XII, Bauphase I, M 1:250.



Pas d'image

Identification G.H.  
Enclos ?

Identification fouilleur  
Enclos à bestiaux ?

Commune  
Niederzier

Pays  
Allemagne

Code catalogue  
Ni.132.im.07

Lieu-dit  
Hambach 132

Entité administrative  
Rhénanie-Palatinat

Code d'origine  
Bâtiment VIII

Bibliographie disponible  
dans la fiche site

TPQ 0

TAQ 350

Période Période romaine

Installation allongée matérialisée par une série de poteaux.

Interprétation par défaut...

L (m) l (m) Diam. (m) Surface (m2) Ep. moy. murs (cm) Diam. moy. TP (cm) Orientation

Etage Accès Taille accès

Type d'accès  Piéton  Charretière  Indéterminé  NC

Comparaisons et références

-

Indices de caractérisation

-

Situation spatiale

-

Localisation

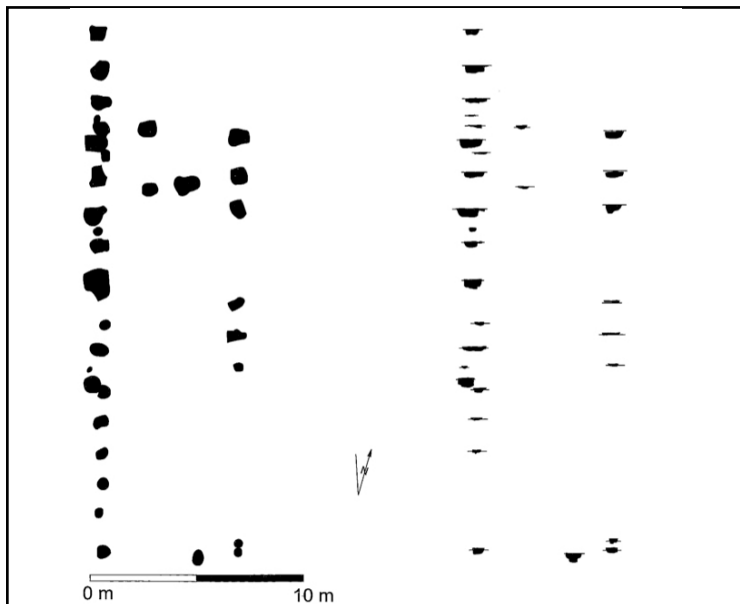
Surf. ass. établissement (ha)  
5,2

Domaine d'activité

Agriculture  Elevage  Artisanat  Indéterminé

Catégorie d'activité

Céréaliculture  Elevage  Bois  Polyvalent  
 Culture fourragère  Charcuterie  Pierre  Indéterminé  
 Arboriculture  Tannerie/cuir  Os  
 Horticulture  Textile  Verre  
 Viticulture  Métallurgie/métal  Terre cuite



Identification G.H.  
Grenier

Identification fouilleur  
Grenier

Commune  
Niederzier

Pays  
Allemagne

Code catalogue  
Ni.132.im.08

Lieu-dit  
Hambach 132

Entité administrative  
Rhénanie-Palatinat

Code d'origine  
Bâtiment Xb

Bibliographie disponible  
dans la fiche site

TPQ 0

TAQ 100

Période Haut Empire

Bâtiment constitué de 6 TP.

L (m)	l (m)	Diam. (m)	Surface (m2)	Ep. moy. murs (cm)	Diam. moy. TP (cm)	Orientation
6,2	3,8		23,56		65	

Etage Oui                      Accès Unique                      Taille accès

Type d'accès  Piéton  Charretière  Indéterminé  NC

Comparaisons et références

Grenier aérien (6 poteaux) ; Type 1

Indices de caractérisation

-

Situation spatiale

-

Localisation  
Pars Rustica

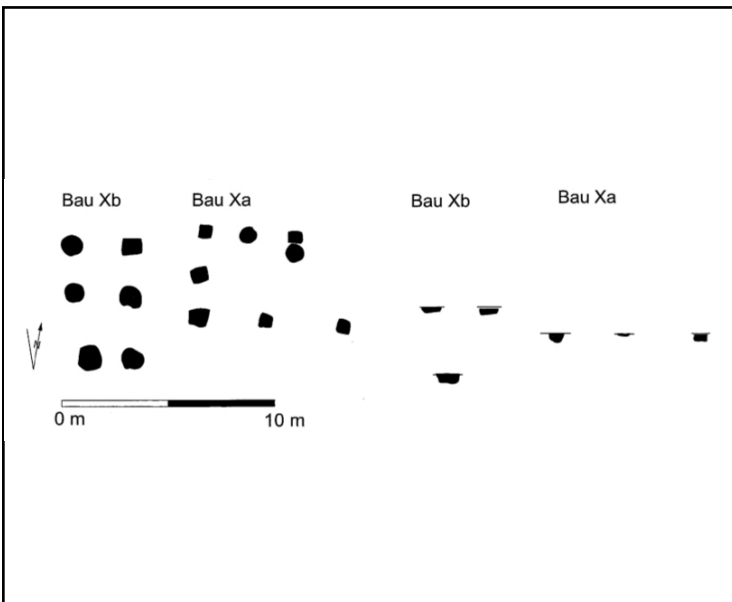
Surf. ass. établissement (ha)  
5,2

Domaine d'activité

Agriculture  Elevage  Artisanat  Indéterminé

Catégorie d'activité

<input checked="" type="checkbox"/> Céréaliculture	<input type="checkbox"/> Elevage	<input type="checkbox"/> Bois	<input type="checkbox"/> Polyvalent
<input checked="" type="checkbox"/> Culture fourragère	<input type="checkbox"/> Charcuterie	<input type="checkbox"/> Pierre	<input type="checkbox"/> Indéterminé
<input checked="" type="checkbox"/> Arboriculture	<input type="checkbox"/> Tannerie/cuir	<input type="checkbox"/> Os	
<input checked="" type="checkbox"/> Horticulture	<input type="checkbox"/> Textile	<input type="checkbox"/> Verre	
<input type="checkbox"/> Viticulture	<input type="checkbox"/> Métallurgie/métal	<input type="checkbox"/> Terre cuite	



Identification G.H.  
Grenier ?

Identification fouilleur  
Grenier ?

Commune  
Niederzier

Pays  
Allemagne

Code catalogue  
Ni.132.im.09

Lieu-dit  
Hambach 132

Entité administrative  
Rhénanie-Palatinat

Code d'origine  
Bâtiment XVII

Bibliographie disponible  
dans la fiche site

TPQ 0

TAQ 350

Période Période romaine

Grenier sur poteaux. 8 poteaux sont conservés. Un neuvième est manquant ?

L (m)	l (m)	Diam. (m)	Surface (m2)	Ep. moy. murs (cm)	Diam. moy. TP (cm)	Orientation
5,2	5,4		28,08	-	-	

Etage  
Accès  
Taille accès

Type d'accès  Piéton  Charretière  Indéterminé  NC

Comparaisons et références

Grenier aérien (9 poteaux) ; Type 1

Indices de caractérisation

-

Domaine d'activité

Agriculture  Elevage  Artisanat  Indéterminé

Situation spatiale

-

Localisation

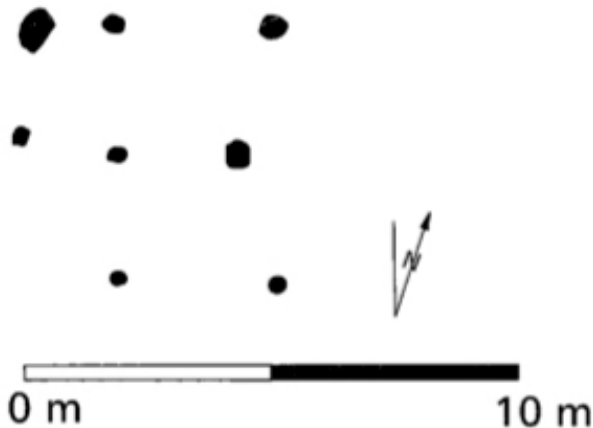
Pars Rustica

Surf. ass. établissement (ha)  
5,2

Catégorie d'activité

<input checked="" type="checkbox"/> Céréaliculture	<input type="checkbox"/> Elevage	<input type="checkbox"/> Bois	<input type="checkbox"/> Polyvalent
<input checked="" type="checkbox"/> Culture fourragère	<input type="checkbox"/> Charcuterie	<input type="checkbox"/> Pierre	<input type="checkbox"/> Indéterminé
<input checked="" type="checkbox"/> Arboriculture	<input type="checkbox"/> Tannerie/cuir	<input type="checkbox"/> Os	
<input checked="" type="checkbox"/> Horticulture	<input type="checkbox"/> Textile	<input type="checkbox"/> Verre	
<input type="checkbox"/> Viticulture	<input type="checkbox"/> Métallurgie/métal	<input type="checkbox"/> Terre cuite	

Bau XVII



Pas d'image

Identification G.H.  
Grenier

Identification fouilleur  
Grenier

Commune  
Niederzier

Pays  
Allemagne

Code catalogue  
Ni.132.im.10

Lieu-dit  
Hambach 132

Entité administrative  
Rhénanie-Palatinat

Code d'origine  
Bâtiment XIX

Bibliographie disponible  
dans la fiche site

TPQ 0

TAQ 100

Période Haut Empire

Bâtiment sur 6 TP de diamètre important.

L (m)	l (m)	Diam. (m)	Surface (m2)	Ep. moy. murs (cm)	Diam. moy. TP (cm)	Orientation
5	3	15		-	-	

Etage Oui                      Accès Unique                      Taille accès

Type d'accès  Piéton    Charretière    Indéterminé    NC

#### Comparaisons et références

Grenier aérien (6 poteaux) ; Type 1

#### Indices de caractérisation

-

#### Domaine d'activité

Agriculture    Elevage    Artisanat    Indéterminé

#### Catégorie d'activité

<input checked="" type="checkbox"/> Céréaliculture	<input type="checkbox"/> Elevage	<input type="checkbox"/> Bois	<input type="checkbox"/> Polyvalent
<input checked="" type="checkbox"/> Culture fourragère	<input type="checkbox"/> Charcuterie	<input type="checkbox"/> Pierre	<input type="checkbox"/> Indéterminé
<input checked="" type="checkbox"/> Arboriculture	<input type="checkbox"/> Tannerie/cuir	<input type="checkbox"/> Os	
<input checked="" type="checkbox"/> Horticulture	<input type="checkbox"/> Textile	<input type="checkbox"/> Verre	
<input type="checkbox"/> Viticulture	<input type="checkbox"/> Métallurgie/métal	<input type="checkbox"/> Terre cuite	

#### Situation spatiale

-

#### Localisation

Pars Rustica

Surf. ass. établissement (ha)  
5,2

Bau XIX



0 m                      10 m

Pas d'image

Identification G.H.  
Grenier

Identification fouilleur  
Grenier

Commune  
Niederzier

Pays  
Allemagne

Code catalogue  
Ni.132.im.11

Lieu-dit  
Hambach 132

Entité administrative  
Rhénanie-Palatinat

Code d'origine  
Bâtiment XXII

Bibliographie disponible  
dans la fiche site

TPQ 0

TAQ 100

Période Haut Empire

Bâtiment sur 4 TP de fort diamètre.

L (m)	l (m)	Diam. (m)	Surface (m2)	Ep. moy. murs (cm)	Diam. moy. TP (cm)	Orientation
2,8	3		8,4			

Etage Oui                      Accès Unique                      Taille accès

Type d'accès  Piéton  Charretière  Indéterminé  NC

#### Comparaisons et références

Grenier aérien (4 poteaux) ; Type 1

#### Indices de caractérisation

-

#### Domaine d'activité

Agriculture  Elevage  Artisanat  Indéterminé

#### Catégorie d'activité

<input checked="" type="checkbox"/> Céréaliculture	<input type="checkbox"/> Elevage	<input type="checkbox"/> Bois	<input type="checkbox"/> Polyvalent
<input checked="" type="checkbox"/> Culture fourragère	<input type="checkbox"/> Charcuterie	<input type="checkbox"/> Pierre	<input type="checkbox"/> Indéterminé
<input checked="" type="checkbox"/> Arboriculture	<input type="checkbox"/> Tannerie/cuir	<input type="checkbox"/> Os	
<input checked="" type="checkbox"/> Horticulture	<input type="checkbox"/> Textile	<input type="checkbox"/> Verre	
<input type="checkbox"/> Viticulture	<input type="checkbox"/> Métallurgie/métal	<input type="checkbox"/> Terre cuite	

#### Situation spatiale

-

#### Localisation

Pars Rustica

Surf. ass. établissement (ha)  
5,2

Bau XXII



0 m                      10 m

Pas d'image

Identification G.H.  
Grenier ?

Identification fouilleur  
Tour-grenier

	Code catalogue Ni.132.im.12	Code d'origine Bâtiment II
Commune Niederzier	Lieu-dit Hambach 132	
Pays Allemagne	Entité administrative Rhénanie-Palatinat	Bibliographie disponible dans la fiche site

TPQ 100

TAQ 200

Période Haut Empire

Bâtiment de plan carré parfois décrit dans la littérature archéologique comme une tour-grenier.

Les dimension du bâtiment ainsi que l'épaisseur des murs ne permet pas de véritablement confirmer cette identification.

L (m) l (m) Diam. (m) Surface (m2) Ep. moy. murs (cm) Diam. moy. TP (cm) Orientation

Etage Accès Taille accès

Type d'accès  Piéton  Charretière  Indéterminé  NC

Comparaisons et références

Tour-grenier ; Type 3

Indices de caractérisation

-

Domaine d'activité

Agriculture  Elevage  Artisanat  Indéterminé

Situation spatiale

-

Localisation

Surf. ass. établissement (ha)

5,2

Catégorie d'activité

Céréaliculture  Elevage  Bois  Polyvalent  
 Culture fourragère  Charcuterie  Pierre  Indéterminé  
 Arboriculture  Tannerie/cuir  Os  
 Horticulture  Textile  Verre  
 Viticulture  Métallurgie/métal  Terre cuite

Pas d'image

Pas d'image



Identification G.H.  
Four

Identification fouilleur  
Four de verrier

Commune  
Niederzier

Pays  
Allemagne

Code catalogue  
Ni.382.im.01

Lieu-dit  
Hambach 382

Entité administrative  
Rhénanie-Palatinat

Code d'origine  
-

Bibliographie disponible  
dans la fiche site

TPQ 300

TAQ 350

Période Antiquité tardive

Four circulaire.

L (m) l (m) Diam. (m) Surface (m2) Ep. moy. murs (cm) Diam. moy. TP (cm) Orientation

Etage Accès Taille accès

Type d'accès  Piéton  Charretière  Indéterminé  NC

Comparaisons et références

-

Indices de caractérisation

Déchets de fabrication du verre ; Fragments de creusets (nombre NC) ;  
Éléments de fours ; Bouchons

Une analyse a révélée une température de chauffe de 678 C°. Cette température  
peut correspondre à un verre soufflé à partir de verre brute réchauffé.

Domaine d'activité

Agriculture  Elevage  Artisanat  Indéterminé

Catégorie d'activité

Céréaliculture  Elevage  Bois  Polyvalent  
 Culture fourragère  Charcuterie  Pierre  Indéterminé  
 Arboriculture  Tannerie/cuir  Os  
 Horticulture  Textile  Verre  
 Viticulture  Métallurgie/métal  Terre cuite

Localisation

Surf. ass. établissement (ha)

2

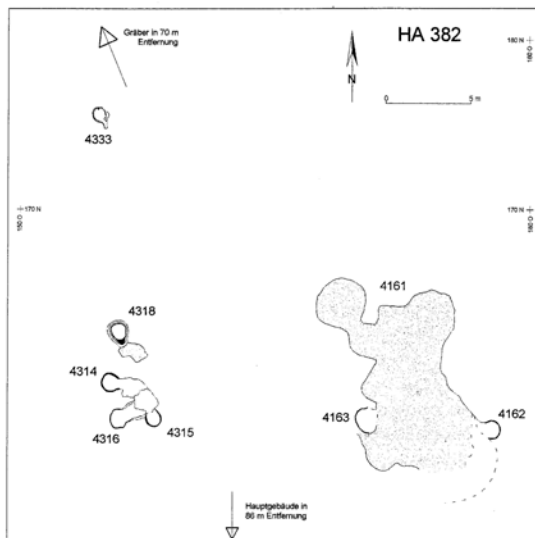


Abb. 3 — HA 382: Werkplatz, nördlicher Bereich. Öfen (schwarz) und Arbeits-/ Abfallgruben (verschiedene Plana). Baubefunde (Posten und Kiesstickungen) südlich anschließend.

Pas d'image

Identification G.H.  
Four

Identification fouilleur  
Four de verrier

Commune  
Niederzier

Pays  
Allemagne

Code catalogue  
Ni.382.im.02

Lieu-dit  
Hambach 382

Entité administrative  
Rhénanie-Palatinat

Code d'origine  
-

Bibliographie disponible  
dans la fiche site

TPQ 300

TAQ 350

Période Antiquité tardive

Four circulaire.

L (m) l (m) Diam. (m) Surface (m2) Ep. moy. murs (cm) Diam. moy. TP (cm) Orientation

Etage Accès Taille accès

Type d'accès  Piéton  Charretière  Indéterminé  NC

Comparaisons et références

-

Indices de caractérisation

Déchets de fabrication du verre ; Fragments de creusets (nombre NC) ;  
Éléments de fours ; Bouchons

Une analyse a révélée une température de chauffe de 678 C°. Cette température  
peut correspondre à un verre soufflé à partir de verre brute réchauffé.

Situation spatiale

-

Localisation

Surf. ass. établissement (ha)

2

Domaine d'activité

Agriculture  Elevage  Artisanat  Indéterminé

Catégorie d'activité

Céréaliculture  Elevage  Bois  Polyvalent  
 Culture fourragère  Charcuterie  Pierre  Indéterminé  
 Arboriculture  Tannerie/cuir  Os  
 Horticulture  Textile  Verre  
 Viticulture  Métallurgie/métal  Terre cuite

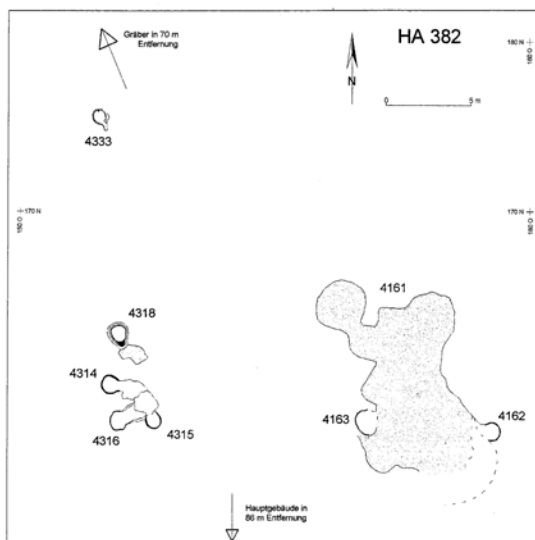


Abb. 3 — HA 382: Werkplatz, nördlicher Bereich. Öfen (schwarz) und Arbeits-/ Abfallgruben (verschiedene Plana). Baubefunde (Posten und Kiesstickungen) südlich anschließend.

Pas d'image

Identification G.H.  
Four

Identification fouilleur  
Four de verrier

Commune  
Niederzier

Pays  
Allemagne

Code catalogue  
Ni.500.im.01

Lieu-dit  
Hambach 500

Entité administrative  
Rhénanie-Palatinat

Code d'origine  
-

Bibliographie disponible  
dans la fiche site

TPQ

TAQ

Période Antiquité tardive

Four semi-circulaire arasé. Le fond de la chambre est dallé.

L (m)	l (m)	Diam. (m)	Surface (m2)	Ep. moy. murs (cm)	Diam. moy. TP (cm)	Orientation
1,3	1		1,3			

Etage	Accès	Taille accès

Type d'accès  Piéton  Charretière  Indéterminé  NC

Comparaisons et références

-

Indices de caractérisation

Tuiles luttées à l'argile ; Verre fondu ; Fragments de creusets (nombre NC)

Situation spatiale

Devant ou à l'est d'un bâtiment en bois

Localisation

Surf. ass. établissement (ha)

-

Domaine d'activité

Agriculture  Elevage  Artisanat  Indéterminé

Catégorie d'activité

<input type="checkbox"/> Céréaliculture	<input type="checkbox"/> Elevage	<input type="checkbox"/> Bois	<input type="checkbox"/> Polyvalent
<input type="checkbox"/> Culture fourragère	<input type="checkbox"/> Charcuterie	<input type="checkbox"/> Pierre	<input type="checkbox"/> Indéterminé
<input type="checkbox"/> Arboriculture	<input type="checkbox"/> Tannerie/cuir	<input type="checkbox"/> Os	
<input type="checkbox"/> Horticulture	<input type="checkbox"/> Textile	<input checked="" type="checkbox"/> Verre	
<input type="checkbox"/> Viticulture	<input type="checkbox"/> Métallurgie/métal	<input type="checkbox"/> Terre cuite	

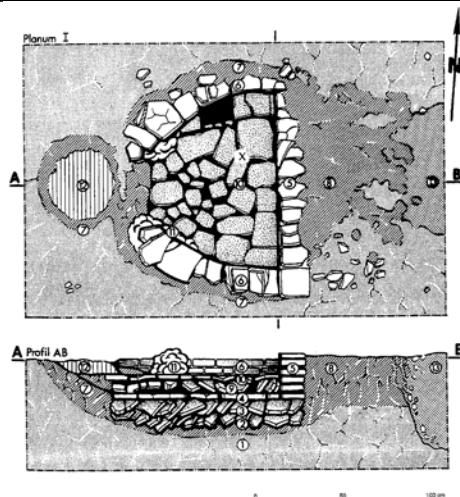


Abb. 8 — HA 500: Glasofen (Typ B), zweiphasig. 1 Löß, 2-3 Ziegelbruch, 4 Plattenbelag, 5-6 Ofenwandung, Ziegelsetzung, 7 verziegelter Lehm, 8 verziegelter Grubenbereich, 9 Ziegelbruch, 10 Ziegelplatten, 11 Verziegelung, 12 Blei, 13 Abfallgrube, x Münzfund.




Abb. 9 — HA 500: Glasofen in situ (1979), vgl. Abb. 8.

Identification G.H.  
Four

Identification fouilleur  
Four de verrier

	Code catalogue Ni.500.im.02	Code d'origine -
Commune Niederzier	Lieu-dit Hambach 500	
Pays Allemagne	Entité administrative Rhénanie-Palatinat	Bibliographie disponible dans la fiche site

TPQ -	TAQ -	Période Antiquité tardive				
NC						
L (m)	l (m)	Diam. (m)	Surface (m2)	Ep. moy. murs (cm)	Diam. moy. TP (cm)	Orientation
Etage	Accès		Taille accès			
Type d'accès <input type="checkbox"/> Piéton <input type="checkbox"/> Charretière <input type="checkbox"/> Indéterminé <input type="checkbox"/> NC						

Comparaisons et références

-

Situation spatiale

Devant ou à l'est d'un bâtiment en bois

Localisation

Surf. ass. établissement (ha)

-

Indices de caractérisation

Tuiles luttées à l'argile ; Verre fondu ; Fragments de creusets (nombre NC)

Domaine d'activité

Agriculture  Elevage  Artisanat  Indéterminé

Catégorie d'activité

<input type="checkbox"/> Céréaliculture	<input type="checkbox"/> Elevage	<input type="checkbox"/> Bois	<input type="checkbox"/> Polyvalent
<input type="checkbox"/> Culture fourragère	<input type="checkbox"/> Charcuterie	<input type="checkbox"/> Pierre	<input type="checkbox"/> Indéterminé
<input type="checkbox"/> Arboriculture	<input type="checkbox"/> Tannerie/cuir	<input type="checkbox"/> Os	
<input type="checkbox"/> Horticulture	<input type="checkbox"/> Textile	<input checked="" type="checkbox"/> Verre	
<input type="checkbox"/> Viticulture	<input type="checkbox"/> Métallurgie/métal	<input type="checkbox"/> Terre cuite	



Identification G.H.  
Grenier

Identification fouilleur  
Grenier ; Tour de défense

Code catalogue Ob.Win.im.01	Code d'origine -	
Commune Obermendig	Lieu-dit Im Winkel	
Pays Allemagne	Entité administrative Rhénanie-Palatinat	Bibliographie disponible dans la fiche site

TPQ 350

TAQ 450

Période Antiquité tardive

Bâtiment rectangulaire présentant des murs allant jusqu'à 1,4 m de large. Dans le bâtiment, deux rangées de cinq gros blocs de basalte laissent supposer pour les fouilleurs que cette pièce comportait un plancher surélevé.

Pour les fouilleurs, la situation spatiale du bâtiment, la largeur de ces murs et ses matériaux de construction suggère que la bâtiment possède aussi une fonction défensive (burgus), lié aux problèmes sur le limes à la fin de l'Antiquité.

160 m<sup>2</sup> ; 128 000 kg ; 80 ha ; 1 an pour 350 personnes

L (m)	l (m)	Diam. (m)	Surface (m <sup>2</sup> )	Ep. moy. murs (cm)	Diam. moy. TP (cm)	Orientation
21,50	11,50		247,25	140		

Etage Oui                      Accès Indéterminé                      Taille accès

Type d'accès  Piéton  Charretière  Indéterminé  NC

#### Comparaisons et références

Grenier sur vide sanitaire (plots) ;  
Type 2

#### Indices de caractérisation

##### Militaria (?)

- Céréales : épeautre, amidonnier, orge, blé tendre, seigle. Les céréales sont nettoyées.
- Vesce
- Pomme (sauvage ou cultivée)
- Pain

Le stockage permis par le burgus semble trop important par rapport à l'établissement. Il stocke peut être les rations pour les carrières situées à proximité.

##### Domaine d'activité

Agriculture  Elevage  Artisanat  Indéterminé

##### Catégorie d'activité

- |  |  |                                      |                                      |
|--|--|--------------------------------------|--------------------------------------|
| <input checked="" type="checkbox"/> Céréaliculture     | <input type="checkbox"/> Elevage           | <input type="checkbox"/> Bois        | <input type="checkbox"/> Polyvalent  |
| <input checked="" type="checkbox"/> Culture fourragère | <input type="checkbox"/> Charcuterie       | <input type="checkbox"/> Pierre      | <input type="checkbox"/> Indéterminé |
| <input checked="" type="checkbox"/> Arboriculture      | <input type="checkbox"/> Tannerie/cuir     | <input type="checkbox"/> Os          |                                      |
| <input checked="" type="checkbox"/> Horticulture       | <input type="checkbox"/> Textile           | <input type="checkbox"/> Verre       |                                      |
| <input type="checkbox"/> Viticulture                   | <input type="checkbox"/> Métallurgie/métal | <input type="checkbox"/> Terre cuite |                                      |

#### Situation spatiale

A 100 m de l'habitation

#### Localisation

Extérieur à l'établissement

Surf. ass. établissement (ha)  
2,8



2 Obermendig „Im Winkel“. Überblicksplan mit geophysikalisch untersuchten Flächen und ausgegrabenen Schnitten. 1 burgus, 1a Geländestufe, 1b möglicher Aufgang, 2 Hauptgebäude, 3 Nebengebäude, 4 kleiner Steinbau, 5 Drainagen, 6-7 Mauern, 8 Altfluren/Werkstattbereich, 9 vermuteter Standort eines Gebäudes.  
- Grafik: Geophysik: S. Seren, ZAMG Wien sowie Arbeitsgruppe ArchäoGeophysik, Archäologisches Institut der Universität zu Köln; Laserscan: GeoBasis-DE/IVermGeoRP2012-06-12.

Pas d'image

Identification G.H.  
Chai

Identification fouilleur  
Chai

Commune  
Piesport

Pays  
Allemagne

Code catalogue  
Pi.Br.im.01

Lieu-dit  
Im Briesch

Entité administrative  
Rhénanie-Palatinat

Code d'origine  
-

Bibliographie disponible  
dans la fiche site

TPQ 300

TAQ 400

Période Antiquité tardive

Le bâtiment abrite l'installation viticole avec des aires bétonnées et différentes cuves. Les salles 5 et 6 faisaient sûrement office de chai pour entreposer les foudres. Les pièces bétonnées 1-4 et 9-11 auraient un rôle de cellier, selon K.-J. Gilles et J.-P. Brun. Enfin, la pièce sur hypocauste (3), pourrait correspondre à une apothèque où les amphores vinaires étaient chauffées pour accélérer le vieillissement du vin.

L (m) l (m) Diam. (m) Surface (m2) Ep. moy. murs (cm) Diam. moy. TP (cm) Orientation

Etage Accès Taille accès

Type d'accès  Piéton  Charretière  Indéterminé  NC

#### Comparaisons et références

-

#### Indices de caractérisation

Cuve ; contrepoids ; carporesses de raisin, sureau et chanvre

#### Domaine d'activité

Agriculture  Elevage  Artisanat  Indéterminé

#### Situation spatiale

-

#### Localisation

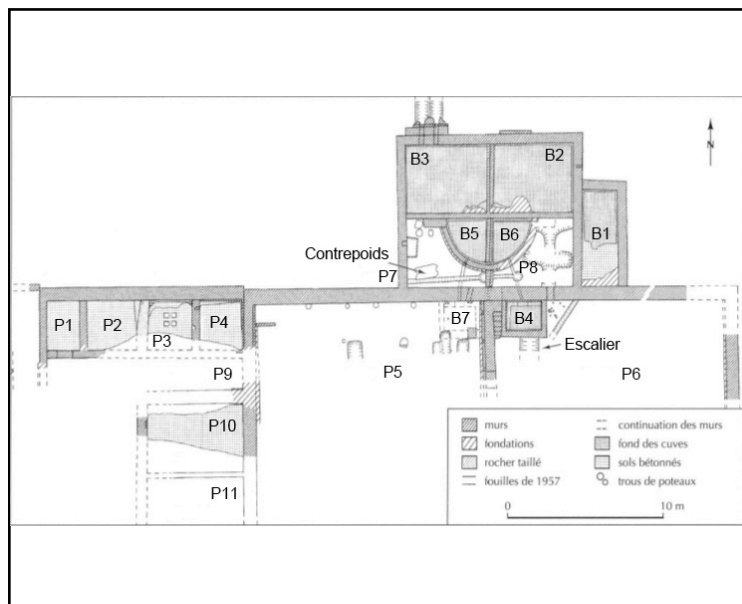
Indéterminé

Surf. ass. établissement (ha)

-

#### Catégorie d'activité

Céréaliculture  Elevage  Bois  Polyvalent  
 Culture fourragère  Charcuterie  Pierre  Indéterminé  
 Arboriculture  Tannerie/cuir  Os  
 Horticulture  Textile  Verre  
 Viticulture  Métallurgie/métal  Terre cuite



Identification G.H.  
Cuve

Identification fouilleur  
Fouloir

Code catalogue Pi.Br.im.02	Code d'origine B2	
Commune Piesport	Lieu-dit Im Briesch	
Pays Allemagne	Entité administrative Rhénanie-Palatinat	Bibliographie disponible dans la fiche site

TPQ 300      TAQ 400      Période Antiquité tardive

Bassin relié à une cuve de recueil (B6).

L (m)	l (m)	Diam. (m)	Surface (m2)	Ep. moy. murs (cm)	Diam. moy. TP (cm)	Orientation
5,05	3,95		19,9475			

Etage      Accès      Taille accès

Type d'accès  Piéton  Charretière  Indéterminé  NC

Comparaisons et références

-

Indices de caractérisation

Cuve ; contrepoids ; carporesses de raisin, sureau et chanvre

Situation spatiale

Dans le chai

Domaine d'activité

Agriculture  Elevage  Artisanat  Indéterminé

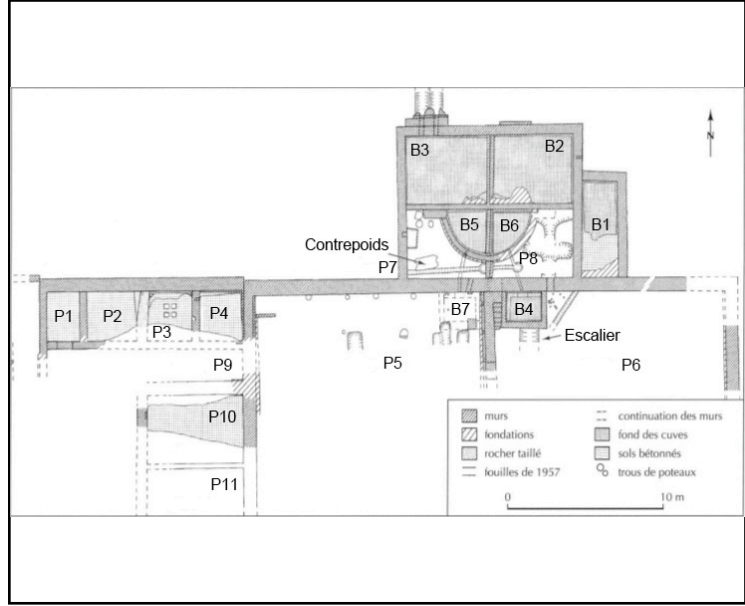
Catégorie d'activité

<input type="checkbox"/> Céréaliculture	<input type="checkbox"/> Elevage	<input type="checkbox"/> Bois	<input type="checkbox"/> Polyvalent
<input type="checkbox"/> Culture fourragère	<input type="checkbox"/> Charcuterie	<input type="checkbox"/> Pierre	<input type="checkbox"/> Indéterminé
<input type="checkbox"/> Arboriculture	<input type="checkbox"/> Tannerie/cuir	<input type="checkbox"/> Os	
<input checked="" type="checkbox"/> Horticulture	<input type="checkbox"/> Textile	<input type="checkbox"/> Verre	
<input checked="" type="checkbox"/> Viticulture	<input type="checkbox"/> Métallurgie/métal	<input type="checkbox"/> Terre cuite	

Localisation

Surf. ass. établissement (ha)

-



Identification G.H.  
Cuve

Identification fouilleur  
Fouloir

Code catalogue Pi.Br.im.03	Code d'origine B3	
Commune Piesport	Lieu-dit Im Briesch	
Pays Allemagne	Entité administrative Rhénanie-Palatinat	Bibliographie disponible dans la fiche site

TPQ 300      TAQ 400      Période Antiquité tardive

Bassin relié à une cuve de recueil (B5).

L (m)	l (m)	Diam. (m)	Surface (m2)	Ep. moy. murs (cm)	Diam. moy. TP (cm)	Orientation
5,20	3,95		20,54			

Etage      Accès      Taille accès

Type d'accès  Piéton  Charretière  Indéterminé  NC

Comparaisons et références

-

Indices de caractérisation

Cuve ; contrepoids ; carporesses de raisin, sureau et chanvre

Situation spatiale

Dans le chai

Domaine d'activité

Agriculture  Elevage  Artisanat  Indéterminé

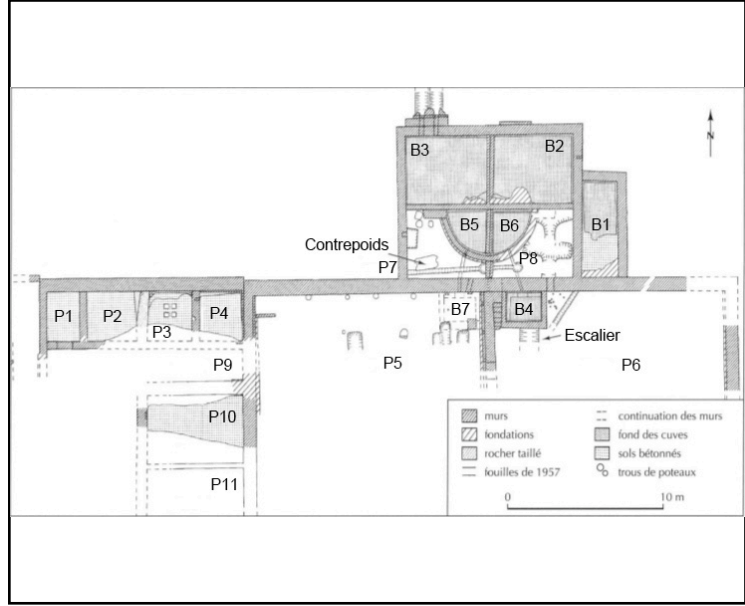
Catégorie d'activité

<input type="checkbox"/> Céréaliculture	<input type="checkbox"/> Elevage	<input type="checkbox"/> Bois	<input type="checkbox"/> Polyvalent
<input type="checkbox"/> Culture fourragère	<input type="checkbox"/> Charcuterie	<input type="checkbox"/> Pierre	<input type="checkbox"/> Indéterminé
<input type="checkbox"/> Arboriculture	<input type="checkbox"/> Tannerie/cuir	<input type="checkbox"/> Os	
<input checked="" type="checkbox"/> Horticulture	<input type="checkbox"/> Textile	<input type="checkbox"/> Verre	
<input checked="" type="checkbox"/> Viticulture	<input type="checkbox"/> Métallurgie/métal	<input type="checkbox"/> Terre cuite	

Localisation

Surf. ass. établissement (ha)

-





Identification G.H.  
Cuve

Identification fouilleur  
Pressoir

Commune Piesport	Code catalogue Pi.Br.im.04	Code d'origine B5
Pays Allemagne	Lieu-dit Im Briesch	Entité administrative Rhénanie-Palatinat
		Bibliographie disponible dans la fiche site

TPQ 300	TAQ 400	Période Antiquité tardive				
Cuve en quart de cercle associée à la cuve B3. 40 hl d'après les fouilleurs.						
L (m)	l (m)	Diam. (m)	Surface (m2)	Ep. moy. murs (cm)	Diam. moy. TP (cm)	Orientation
Etage	Accès		Taille accès			
Type d'accès <input type="checkbox"/> Piéton <input type="checkbox"/> Charretière <input type="checkbox"/> Indéterminé <input type="checkbox"/> NC						

Comparaisons et références

-

Indices de caractérisation

Cuve ; contrepoids ; carporesses de raisin, sureau et chanvre

Situation spatiale

Dans le chai

Localisation

Surf. ass. établissement (ha)

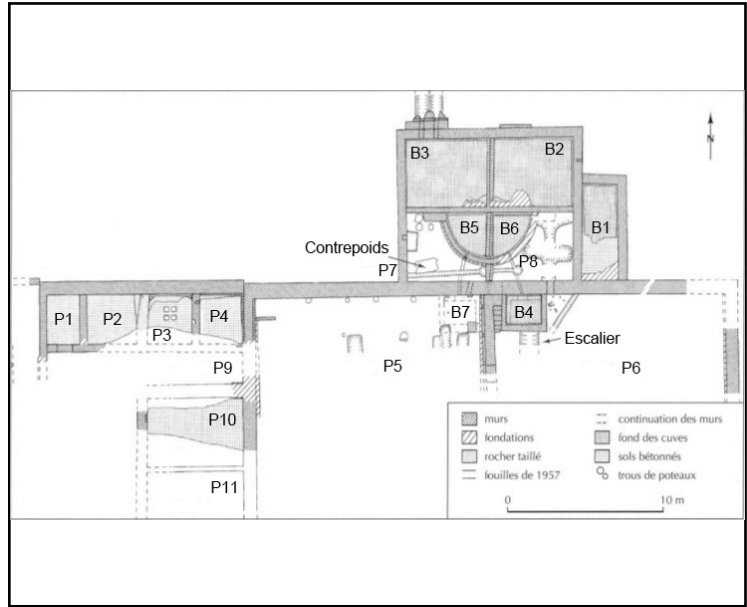
-

Domaine d'activité

Agriculture  Elevage  Artisanat  Indéterminé

Catégorie d'activité

<input type="checkbox"/> Céréaliculture	<input type="checkbox"/> Elevage	<input type="checkbox"/> Bois	<input type="checkbox"/> Polyvalent
<input type="checkbox"/> Culture fourragère	<input type="checkbox"/> Charcuterie	<input type="checkbox"/> Pierre	<input type="checkbox"/> Indéterminé
<input type="checkbox"/> Arboriculture	<input type="checkbox"/> Tannerie/cuir	<input type="checkbox"/> Os	
<input checked="" type="checkbox"/> Horticulture	<input type="checkbox"/> Textile	<input type="checkbox"/> Verre	
<input checked="" type="checkbox"/> Viticulture	<input type="checkbox"/> Métallurgie/métal	<input type="checkbox"/> Terre cuite	



Identification G.H.  
Cuve

Identification fouilleur  
Pressoir

Code catalogue Pi.Br.im.05	Code d'origine B6	
Commune Piesport	Lieu-dit Im Briesch	
Pays Allemagne	Entité administrative Rhénanie-Palatinat	Bibliographie disponible dans la fiche site

TPQ 300	TAQ 400	Période Antiquité tardive				
Cuve en quart de cercle associée à la cuve B2.						
L (m)	l (m)	Diam. (m)	Surface (m2)	Ep. moy. murs (cm)	Diam. moy. TP (cm)	Orientation
Etage	Accès		Taille accès			
Type d'accès <input type="checkbox"/> Piéton <input type="checkbox"/> Charretière <input type="checkbox"/> Indéterminé <input type="checkbox"/> NC						

Comparaisons et références

-

Indices de caractérisation

Cuve ; contrepoids ; carporesses de raisin, sureau et chanvre

Situation spatiale

Dans le chai

Localisation

Surf. ass. établissement (ha)

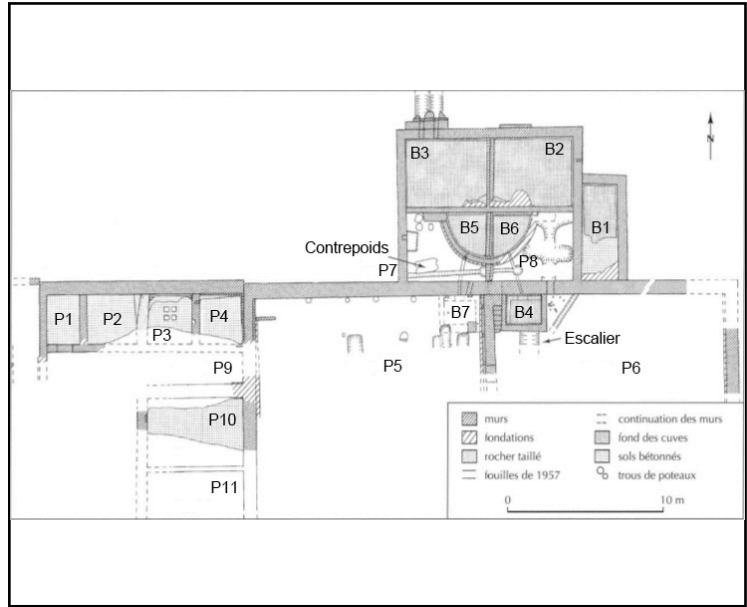
-

Domaine d'activité

Agriculture  Elevage  Artisanat  Indéterminé

Catégorie d'activité

<input type="checkbox"/> Céréaliculture	<input type="checkbox"/> Elevage	<input type="checkbox"/> Bois	<input type="checkbox"/> Polyvalent
<input type="checkbox"/> Culture fourragère	<input type="checkbox"/> Charcuterie	<input type="checkbox"/> Pierre	<input type="checkbox"/> Indéterminé
<input type="checkbox"/> Arboriculture	<input type="checkbox"/> Tannerie/cuir	<input type="checkbox"/> Os	
<input checked="" type="checkbox"/> Horticulture	<input type="checkbox"/> Textile	<input type="checkbox"/> Verre	
<input checked="" type="checkbox"/> Viticulture	<input type="checkbox"/> Métallurgie/métal	<input type="checkbox"/> Terre cuite	



Identification G.H.

Cuve

Identification fouilleur

Cuve de recueil du moût

Code catalogue

Pi.Br.im.06

Code d'origine

B4

Commune

Piesport

Lieu-dit

Im Briesch

Pays

Allemagne

Entité administrative

Rhénanie-Palatinat

Bibliographie disponible dans la fiche site

TPQ 300

TAQ 400

Période Antiquité tardive

Cuve de recueil du moût.

L (m) l (m) Diam. (m) Surface (m2) Ep. moy. murs (cm) Diam. moy. TP (cm) Orientation

Etage

Accès

Taille accès

Type d'accès  Piéton  Charretière  Indéterminé  NC

Comparaisons et références

-

Indices de caractérisation

Cuve ; contrepoids ; carporesses de raisin, sureau et chanvre

Situation spatiale

Dans le chai

Localisation

Surf. ass. établissement (ha)

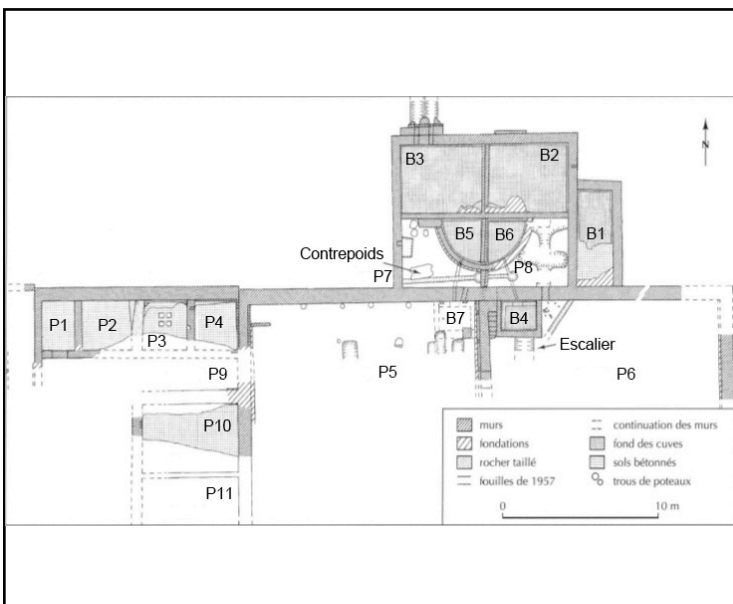
-

Domaine d'activité

Agriculture  Elevage  Artisanat  Indéterminé

Catégorie d'activité

Céréaliculture  Elevage  Bois  Polyvalent  
 Culture fourragère  Charcuterie  Pierre  Indéterminé  
 Arboriculture  Tannerie/cuir  Os  
 Horticulture  Textile  Verre  
 Viticulture  Métallurgie/métal  Terre cuite



Identification G.H.  
Cuve

Identification fouilleur  
Cuve de recueil du moût

Commune  
Piesport

Pays  
Allemagne

Code catalogue  
Pi.Br.im.07

Lieu-dit  
Im Briesch

Entité administrative  
Rhénanie-Palatinat

Code d'origine  
B7

Bibliographie disponible  
dans la fiche site

TPQ 300

TAQ 400

Période Antiquité tardive

Cuve de recueil du moût.

L (m) l (m) Diam. (m) Surface (m2) Ep. moy. murs (cm) Diam. moy. TP (cm) Orientation

Etage Accès Taille accès

Type d'accès  Piéton  Charretière  Indéterminé  NC

Comparaisons et références

-

Indices de caractérisation

Cuve ; contrepoids ; carporesses de raisin, sureau et chanvre

Domaine d'activité

Agriculture  Elevage  Artisanat  Indéterminé

Catégorie d'activité

Céréaliculture  Elevage  Bois  Polyvalent  
 Culture fourragère  Charcuterie  Pierre  Indéterminé  
 Arboriculture  Tannerie/cuir  Os  
 Horticulture  Textile  Verre  
 Viticulture  Métallurgie/métal  Terre cuite

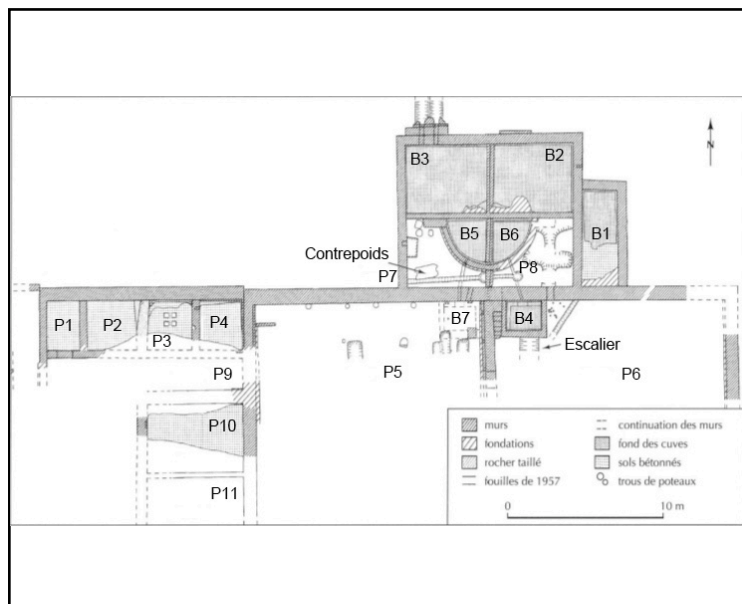
Situation spatiale

Dans le chai

Localisation

Surf. ass. établissement (ha)

-



Identification G.H.  
Séchoir

Identification fouilleur  
Apothèque

Code catalogue Pi.Br.im.08	Code d'origine Pièce 3
Commune Piesport	Lieu-dit Im Briesch
Pays Allemagne	Entité administrative Rhénanie-Palatinat
Bibliographie disponible dans la fiche site	

TPQ 300

TAQ 400

Période Antiquité tardive

Pièce sur hypocauste pouvant correspondre à une apothèque.

L (m)	l (m)	Diam. (m)	Surface (m2)	Ep. moy. murs (cm)	Diam. moy. TP (cm)	Orientation
2,80	2,90		8,12			

Etage                                      Accès                                      Taille accès

Type d'accès  Piéton  Charretière  Indéterminé  NC

Comparaisons et références

2-B

Indices de caractérisation

Installation viticole

Situation spatiale

Dans le chai (dans un bâtiment)

Localisation

Surf. ass. établissement (ha)


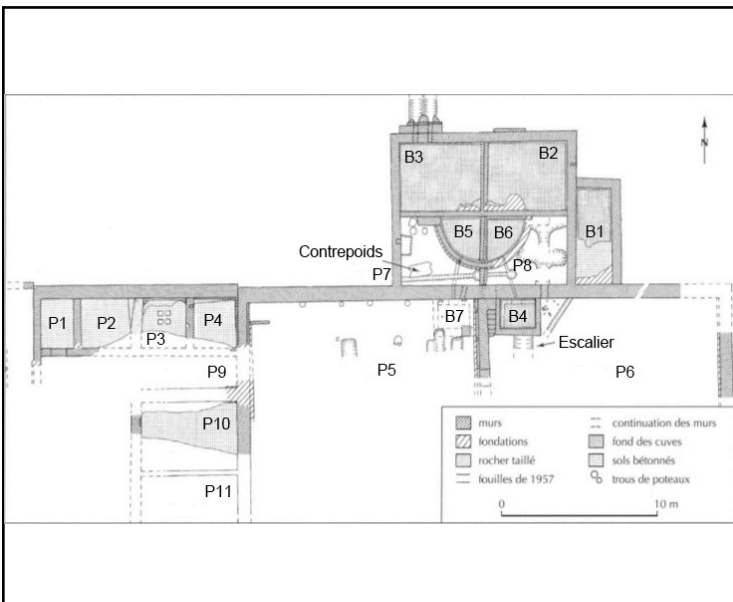
-

Domaine d'activité

Agriculture  Elevage  Artisanat  Indéterminé

Catégorie d'activité

<input type="checkbox"/> Céréaliculture	<input type="checkbox"/> Elevage	<input type="checkbox"/> Bois	<input type="checkbox"/> Polyvalent
<input type="checkbox"/> Culture fourragère	<input type="checkbox"/> Charcuterie	<input type="checkbox"/> Pierre	<input type="checkbox"/> Indéterminé
<input type="checkbox"/> Arboriculture	<input type="checkbox"/> Tannerie/cuir	<input type="checkbox"/> Os	
<input checked="" type="checkbox"/> Horticulture	<input type="checkbox"/> Textile	<input type="checkbox"/> Verre	
<input checked="" type="checkbox"/> Viticulture	<input type="checkbox"/> Métallurgie/métal	<input type="checkbox"/> Terre cuite	



Identification G.H.  
Cuve

Identification fouilleur  
Cuve

Commune Piesport	Code catalogue Pi.Br.im.09	Code d'origine B1
Pays Allemagne	Lieu-dit Im Briesch	Entité administrative Rhénanie-Palatinat
		Bibliographie disponible dans la fiche site

TPQ 300      TAQ 400      Période Antiquité tardive

Cuve latérale qui servait peut être lors d'une première phase d'aménagement.

L (m)    l (m)    Diam. (m)    Surface (m2)    Ep. moy. murs (cm)    Diam. moy. TP (cm)    Orientation

Etage      Accès      Taille accès

Type d'accès  Piéton  Charretière  Indéterminé  NC

Comparaisons et références

-

Indices de caractérisation

Cuve ; contrepoids ; carporesses de raisin, sureau et chanvre

Situation spatiale

Dans le chai

Domaine d'activité

Agriculture  Elevage  Artisanat  Indéterminé

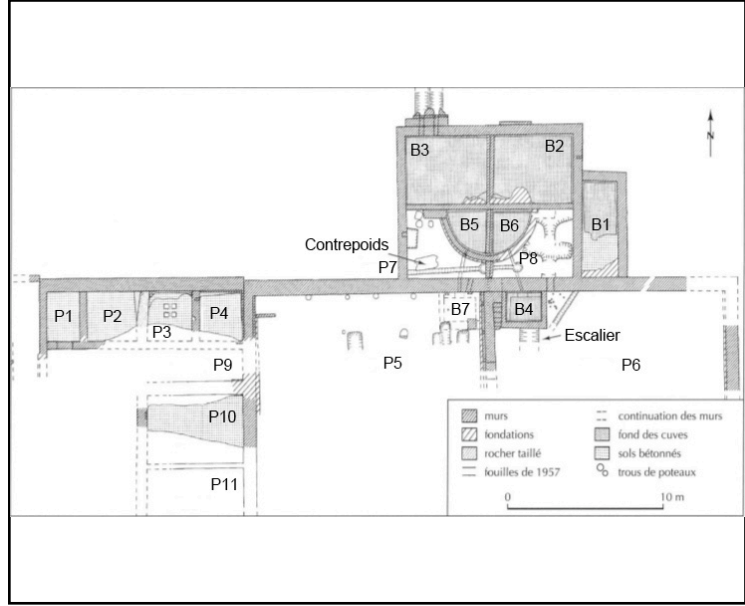
Catégorie d'activité

<input type="checkbox"/> Céréaliculture	<input type="checkbox"/> Elevage	<input type="checkbox"/> Bois	<input type="checkbox"/> Polyvalent
<input type="checkbox"/> Culture fourragère	<input type="checkbox"/> Charcuterie	<input type="checkbox"/> Pierre	<input type="checkbox"/> Indéterminé
<input type="checkbox"/> Arboriculture	<input type="checkbox"/> Tannerie/cuir	<input type="checkbox"/> Os	
<input checked="" type="checkbox"/> Horticulture	<input type="checkbox"/> Textile	<input type="checkbox"/> Verre	
<input checked="" type="checkbox"/> Viticulture	<input type="checkbox"/> Métallurgie/métal	<input type="checkbox"/> Terre cuite	

Localisation

Surf. ass. établissement (ha)

-



Identification G.H.  
Pressoir

Identification fouilleur

	Code catalogue Pi.Br.im.10	Code d'origine -
Commune Piesport	Lieu-dit Im Briesch	
Pays Allemagne	Entité administrative Rhénanie-Palatinat	Bibliographie disponible dans la fiche site

TPQ 300

TAQ 400

Période Antiquité tardive

K.J. Gilles interprète les cuves B3 et B6 comme les lieux où l'on pressait le marc avec un appareil à levier et vis qui aurait fonctionné dans le sens est-ouest, et c'est selon cette interprétation qu'il l'a fait reconstruire sur place. J.-P. Brun considère que le contrepoids a été trouvé en place, et que, comme c'est le plus souvent le cas, le pressoir utilisait la dalle du fouloir comme maie. Dans ce cas, le pressoir est implanté dans le sens nord-sud, le praelum est encastré dans le mur du fond et l'emplacement du contrepoids indique approximativement celui de la vis.

L (m) l (m) Diam. (m) Surface (m2) Ep. moy. murs (cm) Diam. moy. TP (cm) Orientation

Etage Accès Taille accès

Type d'accès  Piéton  Charretière  Indéterminé  NC

Comparaisons et références

-

Indices de caractérisation

-

Situation spatiale

Dans le chai

Localisation

Surf. ass. établissement (ha)

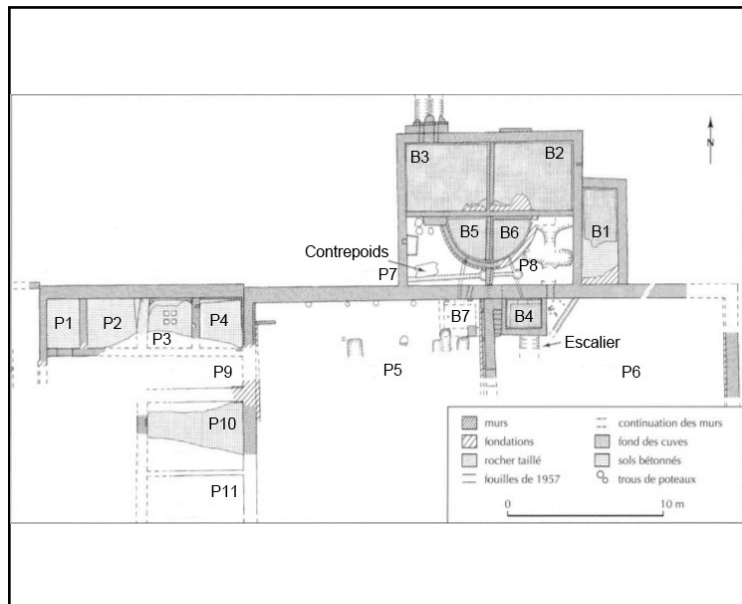
-

Domaine d'activité

Agriculture  Elevage  Artisanat  Indéterminé

Catégorie d'activité

Céréaliculture  Elevage  Bois  Polyvalent  
 Culture fourragère  Charcuterie  Pierre  Indéterminé  
 Arboriculture  Tannerie/cuir  Os  
 Horticulture  Textile  Verre  
 Viticulture  Métallurgie/métal  Terre cuite



Identification G.H.  
Enclos

Identification fouilleur  
Enclos

Commune  
Weitersbach

Pays  
Allemagne

Code catalogue  
We.Un.im.01

Lieu-dit  
Unter den Weisstannen

Entité administrative  
Rhénanie-Palatinat

Code d'origine

-

Bibliographie disponible  
dans la fiche site

TPQ -

TAQ -

Période Période romaine

Un grand enclos est présent au sein de l'établissement. Il vient s'appuyer contre la clôture et contre le bâtiment B. Sa position le place relativement proche de l'espace résidentiel.

L (m)	l (m)	Diam. (m)	Surface (m2)	Ep. moy. murs (cm)	Diam. moy. TP (cm)	Orientation
-	-		0	-	-	

Etage NC

Accès NC

Taille accès

Type d'accès  Piéton  Charretière  Indéterminé  NC

Comparaisons et références

-

Indices de caractérisation

Aucun indice ne permet de déterminer si l'enclos est dédié aux animaux ou clôture une zone de culture.

Situation spatiale

Dans l'enclos de la pars urbana

Localisation

Pars Urbana

Surf. ass. établissement (ha)

1,5

Domaine d'activité

Agriculture  Elevage  Artisanat  Indéterminé

Catégorie d'activité

<input type="checkbox"/> Céréaliculture	<input checked="" type="checkbox"/> Elevage	<input type="checkbox"/> Bois	<input type="checkbox"/> Polyvalent
<input type="checkbox"/> Culture fourragère	<input type="checkbox"/> Charcuterie	<input type="checkbox"/> Pierre	<input type="checkbox"/> Indéterminé
<input type="checkbox"/> Arboriculture	<input type="checkbox"/> Tannerie/cuir	<input type="checkbox"/> Os	
<input type="checkbox"/> Horticulture	<input type="checkbox"/> Textile	<input type="checkbox"/> Verre	
<input type="checkbox"/> Viticulture	<input type="checkbox"/> Métallurgie/métal	<input type="checkbox"/> Terre cuite	

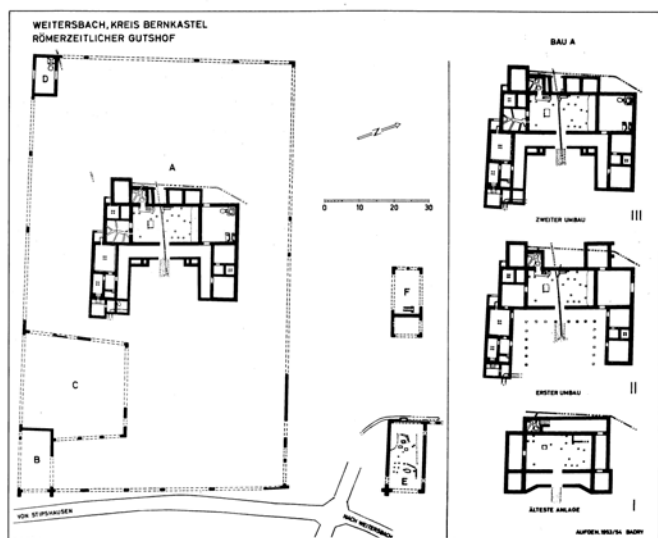


Fig. 82 - Weitersbach. Plan d'ensemble de la villa et évolution chronologique du bâtiment principal [d'après T. Z., 24/26, 1958/1959, p. 518].

Pas d'image













Identification G.H.  
Grenier ; Chai ? ; Malterie ?

Identification fouilleur  
Grenier ; Chai

Commune  
Winningen

Pays  
Allemagne

Code catalogue  
Wi.Bi.im.01

Lieu-dit  
Auf dem Bingstel

Entité administrative  
Rhénanie-Palatinat

Code d'origine  
Bâtiment C

Bibliographie disponible  
dans la fiche site

TPQ 50

TAQ 400

Période Période romaine

Le bâtiment est utilisé comme grenier durant le Haut-Empire mais transformé par la suite. Les niveaux de sol sont rehaussés (IVe s.). Le bâtiment est divisé en trois pièces.

Présence de muret pour créer un vide sanitaire dans la pièce 1.

Surface du bâtiment : 226,2 m<sup>2</sup>

Surface de la pièce avec murets : 89,7 m<sup>2</sup>

L (m)	l (m)	Diam. (m)	Surface (m <sup>2</sup> )	Ep. moy. murs (cm)	Diam. moy. TP (cm)	Orientation
-	-		0			

Etage Indéterminé      Accès Indéterminé      Taille accès

Type d'accès  Piéton  Charretière  Indéterminé  NC

#### Comparaisons et références

Grenier sur vide sanitaire (murets) ;  
Type 2

#### Indices de caractérisation

Séchoir ; bassins

#### Domaine d'activité

Agriculture  Elevage  Artisanat  Indéterminé

#### Catégorie d'activité

<input checked="" type="checkbox"/> Céréaliculture	<input type="checkbox"/> Elevage	<input type="checkbox"/> Bois	<input type="checkbox"/> Polyvalent
<input checked="" type="checkbox"/> Culture fourragère	<input type="checkbox"/> Charcuterie	<input type="checkbox"/> Pierre	<input type="checkbox"/> Indéterminé
<input checked="" type="checkbox"/> Arboriculture	<input type="checkbox"/> Tannerie/cuir	<input type="checkbox"/> Os	
<input checked="" type="checkbox"/> Horticulture	<input type="checkbox"/> Textile	<input type="checkbox"/> Verre	
<input checked="" type="checkbox"/> Viticulture	<input type="checkbox"/> Métallurgie/métal	<input type="checkbox"/> Terre cuite	

#### Situation spatiale


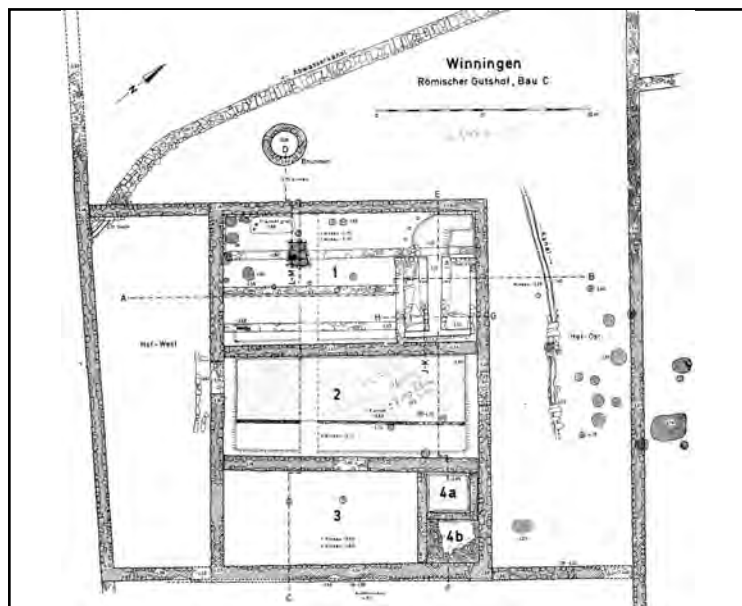


#### Localisation

Pars Rustica

Surf. ass. établissement (ha)

-



Identification G.H.  
Cuve

Identification fouilleur  
Bassin

Commune  
Winningen

Pays  
Allemagne

Code catalogue  
Wi.Bi.im.02

Lieu-dit  
Auf dem Bingstel

Entité administrative  
Rhénanie-Palatinat

Code d'origine  
4a

Bibliographie disponible  
dans la fiche site

TPQ 300

TAQ 400

Période Antiquité tardive

Bassin construit sur un massif de fondation dans l'angle de la pièce.

L (m) l (m) Diam. (m) Surface (m2) Ep. moy. murs (cm) Diam. moy. TP (cm) Orientation

Etage Accès Taille accès

Type d'accès  Piéton  Charretière  Indéterminé  NC

Comparaisons et références

-

Indices de caractérisation

Pour la préparation du moût ? Pour le trempage des céréales ?

Domaine d'activité

Agriculture  Elevage  Artisanat  Indéterminé

Catégorie d'activité

Céréaliculture  Elevage  Bois  Polyvalent  
 Culture fourragère  Charcuterie  Pierre  Indéterminé  
 Arboriculture  Tannerie/cuir  Os  
 Horticulture  Textile  Verre  
 Viticulture  Métallurgie/métal  Terre cuite

Situation spatiale

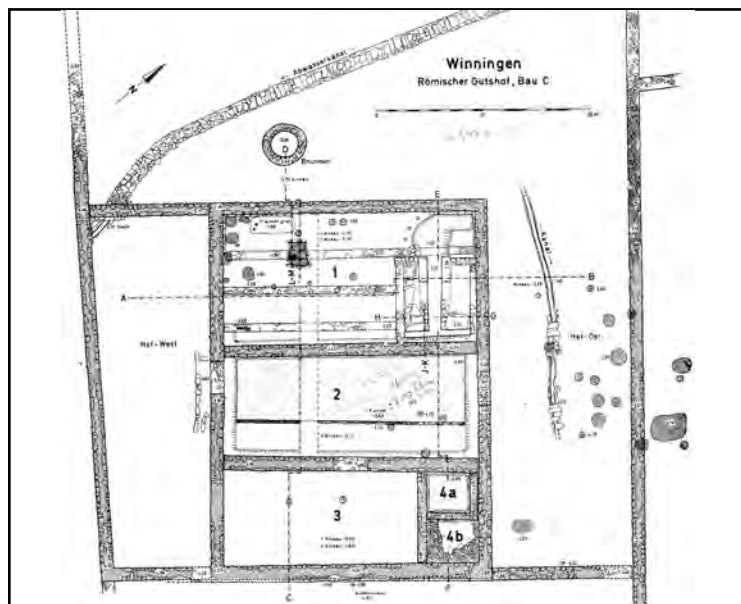
Bâtiment C ; pièce 3

Localisation

Pars Rustica

Surf. ass. établissement (ha)

-



Identification G.H.  
Cuve

Identification fouilleur  
Bassin

Commune  
Winningen

Pays  
Allemagne

Code catalogue  
Wi.Bi.im.03

Lieu-dit  
Auf dem Bingstel

Entité administrative  
Rhénanie-Palatinat

Code d'origine  
4b

Bibliographie disponible  
dans la fiche site

TPQ 300

TAQ 400

Période Antiquité tardive

Bassin construit sur un massif de fondation dans l'angle de la pièce.

L (m) l (m) Diam. (m) Surface (m2) Ep. moy. murs (cm) Diam. moy. TP (cm) Orientation

Etage Accès Taille accès

Type d'accès  Piéton  Charretière  Indéterminé  NC

Comparaisons et références

-

Indices de caractérisation

Équipement vinicole ? Bassin de trempage ?

Domaine d'activité

Agriculture  Elevage  Artisanat  Indéterminé

Catégorie d'activité

Céréaliculture  Elevage  Bois  Polyvalent  
 Culture fourragère  Charcuterie  Pierre  Indéterminé  
 Arboriculture  Tannerie/cuir  Os  
 Horticulture  Textile  Verre  
 Viticulture  Métallurgie/métal  Terre cuite

Situation spatiale

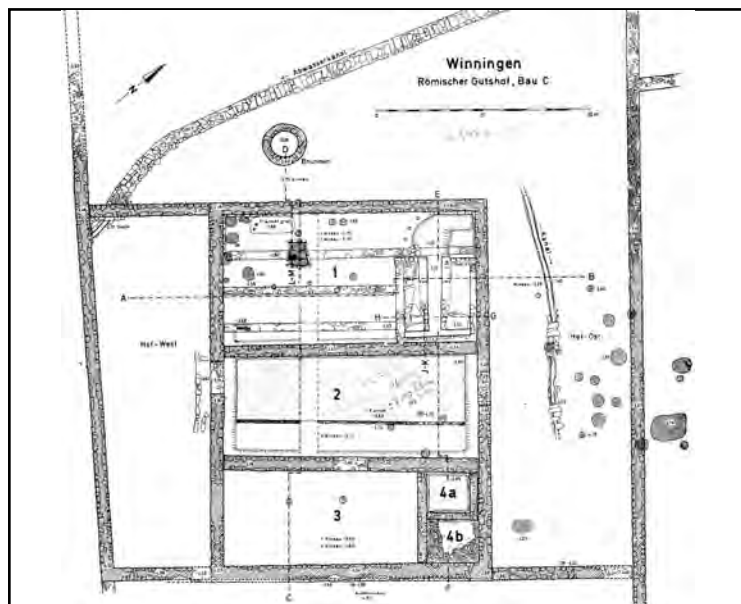
Bâtiment C ; pièce 3

Localisation

Pars Rustica

Surf. ass. établissement (ha)

-





Identification G.H.  
**Séchoir**

Identification fouilleur  
 Séchoir

Code catalogue Wi.Bi.im.04	Code d'origine -
Commune Winningen	Lieu-dit Auf dem Bingstel
Pays Allemagne	Entité administrative Rhénanie-Palatinat
	Bibliographie disponible dans la fiche site

TPQ 300	TAQ 350	Période Antiquité tardive				
Séchoir à chambre surélevée. Les canaux forment un T. Le séchoir est installé dans la pièce dotée d'un vide sanitaire.						
L (m)	l (m)	Diam. (m)	Surface (m2)	Ep. moy. murs (cm)	Diam. moy. TP (cm)	Orientation
3,3	3,15		10,395			
Etage		Accès		Taille accès		
Type d'accès <input type="checkbox"/> Piéton <input type="checkbox"/> Charretière <input type="checkbox"/> Indéterminé <input type="checkbox"/> NC						

Comparaisons et références 2-A
-----------------------------------

Situation spatiale Bâtiment C ; pièce 1 (dans un bâtiment)
Localisation Pars Rustica  Surf. ass. établissement (ha) -

Indices de caractérisation Céréales
Domaine d'activité <input checked="" type="checkbox"/> Agriculture <input type="checkbox"/> Elevage <input type="checkbox"/> Artisanat <input type="checkbox"/> Indéterminé
Catégorie d'activité <input checked="" type="checkbox"/> Céréaliculture <input type="checkbox"/> Elevage <input type="checkbox"/> Bois <input type="checkbox"/> Polyvalent <input type="checkbox"/> Culture fourragère <input type="checkbox"/> Charcuterie <input type="checkbox"/> Pierre <input type="checkbox"/> Indéterminé <input type="checkbox"/> Arboriculture <input type="checkbox"/> Tannerie/cuir <input type="checkbox"/> Os <input type="checkbox"/> Horticulture <input type="checkbox"/> Textile <input type="checkbox"/> Verre <input type="checkbox"/> Viticulture <input type="checkbox"/> Métallurgie/métal <input type="checkbox"/> Terre cuite

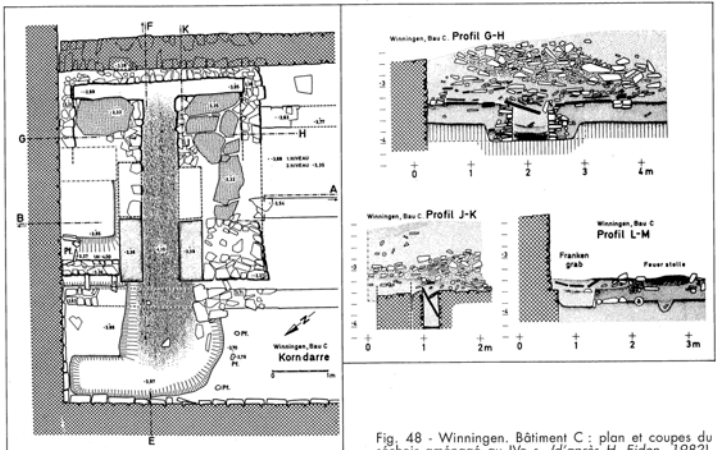


Fig. 48 - Winnigen. Bâtiment C : plan et coupes du séchoir aménagé au I<sup>e</sup> s. [d'après H. Eiden, 1982].



Identification G.H.  
Aire de germination

Identification fouilleur

-

Code catalogue

Wi.Bi.im.05

Code d'origine

-

Commune  
Winningen

Lieu-dit  
Auf dem Bingstel

Pays  
Allemagne

Entité administrative  
Rhénanie-Palatinat

Bibliographie disponible  
dans la fiche site

TPQ 300

TAQ 350

Période Antiquité tardive

Aire maçonnée de 48 m<sup>2</sup> couvrant une grande partie de la pièce 2.

L (m) l (m) Diam. (m) Surface (m<sup>2</sup>) Ep. moy. murs (cm) Diam. moy. TP (cm) Orientation

Etage

Accès

Taille accès

Type d'accès  Piéton  Charretière  Indéterminé  NC

Comparaisons et références

-

Indices de caractérisation

Séchoir ; cuve ; zone de travail

Bière ? Pour la germination du grain

Situation spatiale

Dans la malterie

Localisation

Pars Rustica

Surf. ass. établissement (ha)

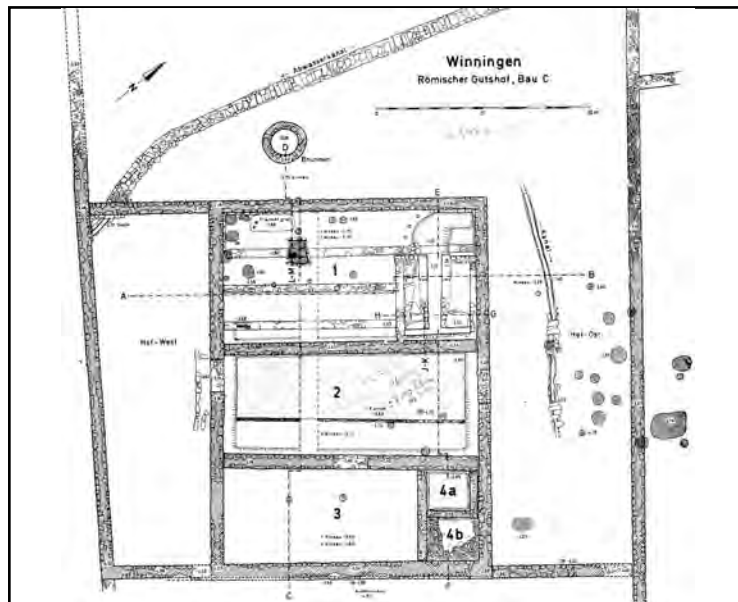
-

Domaine d'activité

Agriculture  Elevage  Artisanat  Indéterminé

Catégorie d'activité

Céréaliculture  Elevage  Bois  Polyvalent  
 Culture fourragère  Charcuterie  Pierre  Indéterminé  
 Arboriculture  Tannerie/cuir  Os  
 Horticulture  Textile  Verre  
 Viticulture  Métallurgie/métal  Terre cuite



Identification G.H.  
Four

Identification fouilleur  
Four

Commune  
**Bruyelle (Antoing)**

Pays  
Belgique

Code catalogue  
An.Br.im.01

Lieu-dit  
Haute-Éloge

Entité administrative  
Province de Hainaut

Code d'origine  
Four 1

Bibliographie disponible  
dans la fiche site

TPQ 275

TAQ 300

Période Antiquité tardive

Four en forme de fer à cheval à tirage horizontal d'environ 1m30 de long. Les fouilleurs ne tranchent pas entre four à essai de céramique et four domestique.

L (m) l (m) Diam. (m) Surface (m2) Ep. moy. murs (cm) Diam. moy. TP (cm) Orientation

Etage Accès Taille accès

Type d'accès  Piéton  Charretière  Indéterminé  NC

#### Comparaisons et références



#### Indices de caractérisation



#### Situation spatiale

Dans la cour de la pars urbana



#### Localisation

Pars Urbana

Surf. ass. établissement (ha)

-

#### Domaine d'activité

Agriculture  Elevage  Artisanat  Indéterminé

#### Catégorie d'activité

Céréaliculture  Elevage  Bois  Polyvalent  
 Culture fourragère  Charcuterie  Pierre  Indéterminé  
 Arboriculture  Tannerie/cuir  Os  
 Horticulture  Textile  Verre  
 Viticulture  Métallurgie/métal  Terre cuite

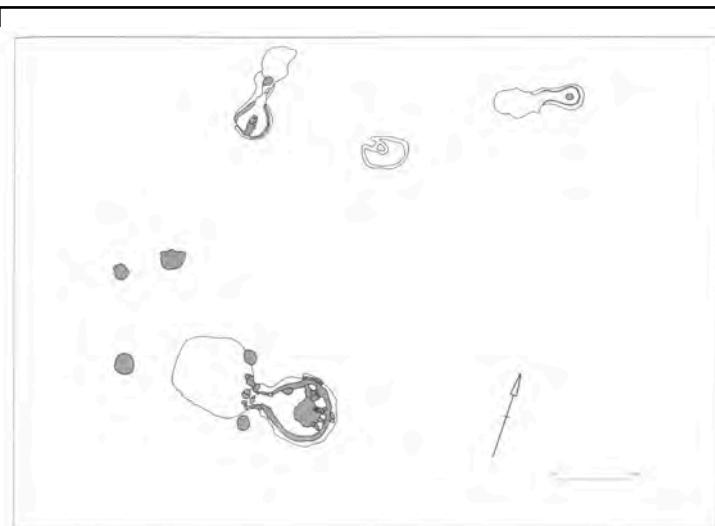


Fig. 3 — Bruyelle: plan des fours.

Pas d'image

Identification G.H.  
Four

Identification fouilleur  
Four

Commune  
**Bruyelle** (Antoing)

Pays  
Belgique

Code catalogue  
An.Br.im.02

Lieu-dit  
Haute-Éloge

Entité administrative  
Province de Hainaut

Code d'origine  
Four 2

Bibliographie disponible  
dans la fiche site

TPQ 275

TAQ 300

Période Antiquité tardive

Four en forme de fer à cheval à tirage horizontal d'environ 1m30 de long. Les fouilleurs ne tranchent pas entre four à essai de céramique et four domestique.

L (m) l (m) Diam. (m) Surface (m2) Ep. moy. murs (cm) Diam. moy. TP (cm) Orientation

Etage Accès Taille accès

Type d'accès  Piéton  Charretière  Indéterminé  NC

#### Comparaisons et références



#### Indices de caractérisation



#### Situation spatiale

Dans la cour de la pars urbana



#### Localisation

Pars Urbana

Surf. ass. établissement (ha)

-

#### Domaine d'activité

Agriculture  Elevage  Artisanat  Indéterminé

#### Catégorie d'activité

Céréaliculture  Elevage  Bois  Polyvalent  
 Culture fourragère  Charcuterie  Pierre  Indéterminé  
 Arboriculture  Tannerie/cuir  Os  
 Horticulture  Textile  Verre  
 Viticulture  Métallurgie/métal  Terre cuite

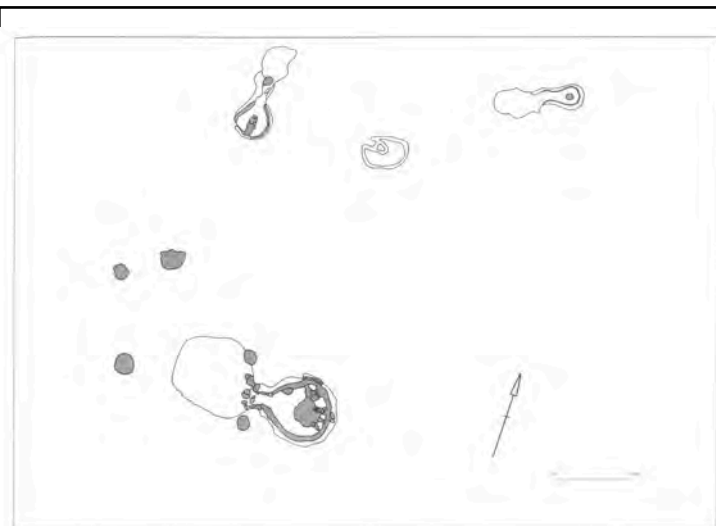


Fig. 3 — Bruyelle: plan des fours.

Pas d'image

Identification G.H.  
Four

Identification fouilleur  
Four

Code catalogue  
An.Br.im.03

Code d'origine  
Four 3

Commune  
**Bruyelle (Antoing)**

Lieu-dit  
Haute-Éloge

Pays  
Belgique

Entité administrative  
Province de Hainaut

Bibliographie disponible  
dans la fiche site

TPQ 275

TAQ 300

Période Antiquité tardive

Plus grand des fours de l'établissement. Four rond à tirage vertical et foyer unique. L'aire de chauffe est excavée dans le sol en place. Le four comporte encore sont alandier ainsi qu'une partie de la sole suspendue constituée de rayons en appui sur une colonne centrale. La fosse de travail était surmonté d'un appentis comme le suggère la découverte de trous de pieu.

L (m)	l (m)	Diam. (m)	Surface (m2)	Ep. moy. murs (cm)	Diam. moy. TP (cm)	Orientation
-	-		0	-	-	-

Etage	Accès	Taille accès
-------	-------	--------------

Type d'accès  Piéton  Charretière  Indéterminé  NC

#### Comparaisons et références



#### Indices de caractérisation

##### Four pour la céramique

commune sombre et claire et sombre fine rejetée dans l'un des fours mais aussi dans les niveaux d'abandon des bains, cave et puits.

Consommation locale ?

#### Domaine d'activité

Agriculture  Elevage  Artisanat  Indéterminé

#### Catégorie d'activité

<input type="checkbox"/> Céréaliculture	<input type="checkbox"/> Elevage	<input type="checkbox"/> Bois	<input type="checkbox"/> Polyvalent
<input type="checkbox"/> Culture fourragère	<input type="checkbox"/> Charcuterie	<input type="checkbox"/> Pierre	<input type="checkbox"/> Indéterminé
<input type="checkbox"/> Arboriculture	<input type="checkbox"/> Tannerie/cuir	<input type="checkbox"/> Os	
<input type="checkbox"/> Horticulture	<input type="checkbox"/> Textile	<input type="checkbox"/> Verre	
<input type="checkbox"/> Viticulture	<input type="checkbox"/> Métallurgie/métal	<input checked="" type="checkbox"/> Terre cuite	

#### Situation spatiale

Dans la cour de la pars urbana



#### Localisation

Pars Urbana

Surf. ass. établissement (ha)

-

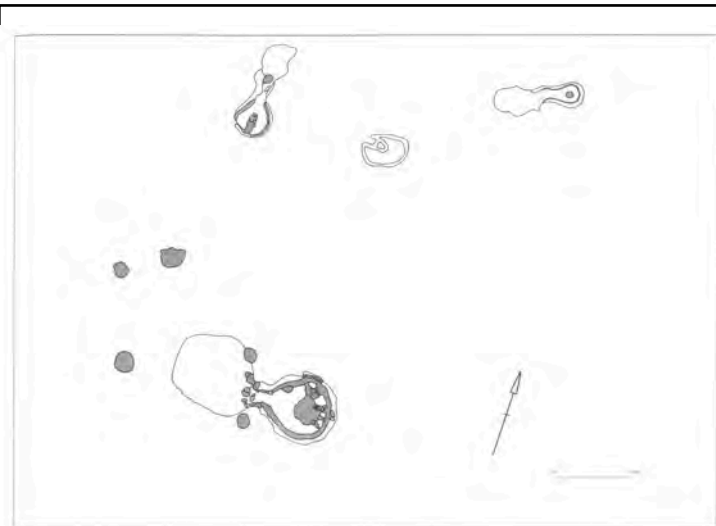


Fig. 3 — Bruyelle: plan des fours.

Pas d'image

Identification G.H.  
Four

Identification fouilleur  
Four

Commune  
**Bruyelle (Antoing)**

Pays  
Belgique

Code catalogue  
An.Br.im.04

Lieu-dit  
Haute-Éloge

Entité administrative  
Province de Hainaut

Code d'origine  
Four 4

Bibliographie disponible  
dans la fiche site

TPQ 275

TAQ 300

Période Antiquité tardive

Quelques éléments de parois rubéfié pourraient appartenir à une quatrième structure.

L (m) l (m) Diam. (m) Surface (m2) Ep. moy. murs (cm) Diam. moy. TP (cm) Orientation

Etage Accès Taille accès

Type d'accès  Piéton  Charretière  Indéterminé  NC

Comparaisons et références

Indices de caractérisation

Situation spatiale

dans la cour de la pars urbana

Localisation

Pars Urbana

Surf. ass. établissement (ha)

-

Domaine d'activité

Agriculture  Elevage  Artisanat  Indéterminé

Catégorie d'activité

Céréaliculture  Elevage  Bois  Polyvalent  
 Culture fourragère  Charcuterie  Pierre  Indéterminé  
 Arboriculture  Tannerie/cuir  Os  
 Horticulture  Textile  Verre  
 Viticulture  Métallurgie/métal  Terre cuite

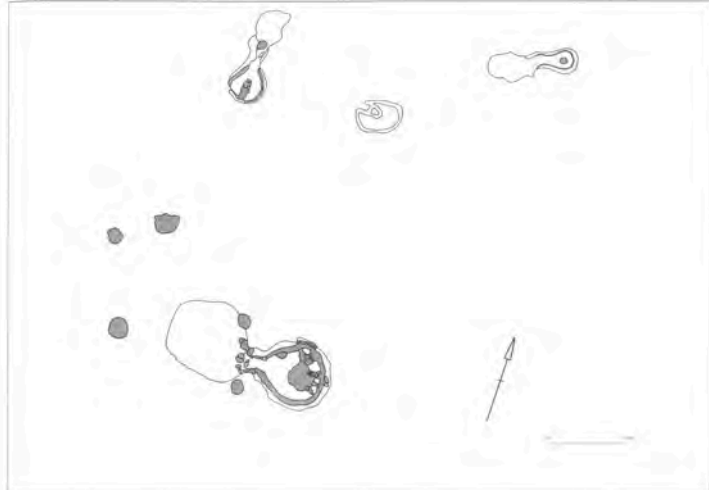


Fig. 3 - Bruyelle: plan des fours.

Pas d'image

Identification G.H.  
Grenier ?

Identification fouilleur  
Remise à blé ?

	Code catalogue Ge.Au.im.01	Code d'origine -
Commune Gerpinnes	Lieu-dit Augette	
Pays Belgique	Entité administrative Province de Hainaut	Bibliographie disponible dans la fiche site

TPQ -

TAQ -

Période Période romaine

Une zone comprise entre les deux espaces domestiques et empierrée. Dans cette aire des fondations épaisses appartiennent à un bâtiment carré de superficie réduite.

La surface et l'épaisseur du bâtiment semble en faire une tour. Il manque des indices directs pour caractériser la fonction du bâtiment. Une identification comme tour-grenier a été proposée.

L (m)	l (m)	Diam. (m)	Surface (m2)	Ep. moy. murs (cm)	Diam. moy. TP (cm)	Orientation
5,7	5,7		32,49			

Etage Oui                      Accès Indéterminé                      Taille accès

Type d'accès  Piéton  Charretière  Indéterminé  NC

Comparaisons et références

Tour-grenier ; Type 3

Indices de caractérisation

-

Situation spatiale

Entre les deux corps d'habitat

Localisation

Pars Urbana

Surf. ass. établissement (ha)

-

Domaine d'activité

Agriculture  Elevage  Artisanat  Indéterminé

Catégorie d'activité

<input checked="" type="checkbox"/> Céréaliculture	<input type="checkbox"/> Elevage	<input type="checkbox"/> Bois	<input type="checkbox"/> Polyvalent
<input checked="" type="checkbox"/> Culture fourragère	<input type="checkbox"/> Charcuterie	<input type="checkbox"/> Pierre	<input type="checkbox"/> Indéterminé
<input checked="" type="checkbox"/> Arboriculture	<input type="checkbox"/> Tannerie/cuir	<input type="checkbox"/> Os	
<input checked="" type="checkbox"/> Horticulture	<input type="checkbox"/> Textile	<input type="checkbox"/> Verre	
<input type="checkbox"/> Viticulture	<input type="checkbox"/> Métallurgie/métal	<input type="checkbox"/> Terre cuite	

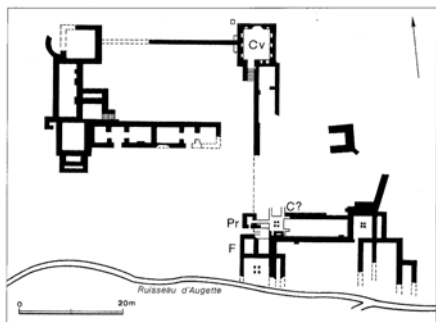


Fig. 93 Gerpinnes, Augette: plan de la villa

Pas d'image

Identification G.H.  
Four

Identification fouilleur  
Four de tuillier ?

	Code catalogue Lo.Bo.im.01	Code d'origine -
Commune <b>Houdeng-Goegnies (La Louvière)</b>	Lieu-dit Bois de la Louvière	
Pays Belgique	Entité administrative Province de Hainaut	Bibliographie disponible dans la fiche site

TPQ 70

TAQ 100

Période Haut Empire

Conservé sur une longueur de 2,75 m, le four présente une sole épaisse rectangulaire reposant sur une chambre de chauffe voûtée en ogive qui atteint une hauteur maximale de 1,32 m et une largeur de 1,10 m. Le laboratoire quant à lui est complètement détruit. Les parois de la chambre de chauffe, vitrifiées en surface, sont en argile tandis que la sole est constituée de tuiles imbriquées les unes dans les autres, disposées de manière à créer entre elles des carreaux.

L (m)	l (m)	Diam. (m)	Surface (m2)	Ep. moy. murs (cm)	Diam. moy. TP (cm)	Orientation
2,75	1,10		3,025			

Etage                                      Accès                                      Taille accès

Type d'accès  Piéton  Charretière  Indéterminé  NC

Comparaisons et références

-

Indices de caractérisation

-

Situation spatiale

A 300 m des corps de logis fouillés

Localisation

Extérieur à l'établissement

Surf. ass. établissement (ha)

-

Domaine d'activité

Agriculture  Elevage  Artisanat  Indéterminé

Catégorie d'activité

<input type="checkbox"/> Céréaliculture	<input type="checkbox"/> Elevage	<input type="checkbox"/> Bois	<input type="checkbox"/> Polyvalent
<input type="checkbox"/> Culture fourragère	<input type="checkbox"/> Charcuterie	<input type="checkbox"/> Pierre	<input type="checkbox"/> Indéterminé
<input type="checkbox"/> Arboriculture	<input type="checkbox"/> Tannerie/cuir	<input type="checkbox"/> Os	
<input type="checkbox"/> Horticulture	<input type="checkbox"/> Textile	<input type="checkbox"/> Verre	
<input type="checkbox"/> Viticulture	<input type="checkbox"/> Métallurgie/métal	<input checked="" type="checkbox"/> Terre cuite	

Pas d'image

Pas d'image



Identification G.H.  
Atelier

Identification fouilleur  
Forge

Code catalogue At.Me.im.01	Code d'origine Bâtiment sud	
Commune <b>Meslin-l'Evêque (Ath)</b>	Lieu-dit -	
Pays Belgique	Entité administrative Province de Hainaut	Bibliographie disponible dans la fiche site

TPQ 0	TAQ 200	Période Haut Empire				
<p>Bâtiment de plan complexe avec une cour intérieure. Cinq foyers sont disposés dans cette cour. Il reste que peu de chose des foyers, mais ils sont associés à des fosses à parois verticale et fond plat. Profonde jusqu'à un mètre, elle sont tapissées d'une couche de scories et de charbon de bois.</p>						
L (m)	l (m)	Diam. (m)	Surface (m2)	Ep. moy. murs (cm)	Diam. moy. TP (cm)	Orientation
-	-		0	-	-	nord-sud
Etage Indéterminé		Accès Indéterminé		Taille accès -		
Type d'accès <input type="checkbox"/> Piéton <input type="checkbox"/> Charretière <input checked="" type="checkbox"/> Indéterminé <input type="checkbox"/> NC						

Comparaisons et références

-

Indices de caractérisation

L'analyse des scories a démontré que ce bâtiment avait eu une fonction de forge servant uniquement à la réparation d'outils en fer.

Situation spatiale

A l'entrée de la pars rustica

Localisation

Pars Rustica

Surf. ass. établissement (ha)


3

Domaine d'activité

Agriculture  Elevage  Artisanat  Indéterminé

Catégorie d'activité

<input type="checkbox"/> Céréaliculture	<input type="checkbox"/> Elevage	<input type="checkbox"/> Bois	<input type="checkbox"/> Polyvalent
<input type="checkbox"/> Culture fourragère	<input type="checkbox"/> Charcuterie	<input type="checkbox"/> Pierre	<input type="checkbox"/> Indéterminé
<input type="checkbox"/> Arboriculture	<input type="checkbox"/> Tannerie/cuir	<input type="checkbox"/> Os	
<input type="checkbox"/> Horticulture	<input type="checkbox"/> Textile	<input type="checkbox"/> Verre	
<input type="checkbox"/> Viticulture	<input checked="" type="checkbox"/> Métallurgie/métal	<input type="checkbox"/> Terre cuite	



Identification G.H.  
Four

Identification fouilleur  
Four à chaux

Code catalogue At.Me.im.02	Code d'origine F678	
Commune <b>Meslin-l'Evêque (Ath)</b>	Lieu-dit -	
Pays Belgique	Entité administrative Province de Hainaut	Bibliographie disponible dans la fiche site

TPQ 175

TAQ 200

Période Haut Empire

Profonde cuve excavée dont la partie inférieure est appelée chambre de chauffe, tandis que la partie supérieure se nomme laboratoire. L'alimentation du four est réalisée depuis une vaste fosse de travail via un couloir dit alandier. Le four est ouvert vers la fosse de travail au nord.

Mise en oeuvre identique avec le four At.Me.im.03. Sont-ils contemporains ?

L (m) l (m) Diam. (m) Surface (m2) Ep. moy. murs (cm) Diam. moy. TP (cm) Orientation nord/sud

Etage Accès Taille accès

Type d'accès  Piéton  Charretière  Indéterminé  NC

Comparaisons et références

Indices de caractérisation

Volume minimum d'une fournée de 6,33 m3.

Four construit loin d'un lieu d'extraction du calcaire. Lié certainement à la destruction de la villa.

Domaine d'activité

Agriculture  Elevage  Artisanat  Indéterminé

Situation spatiale

-

Localisation

Surf. ass. établissement (ha)

3

Catégorie d'activité

Céréaliculture  Elevage  Bois  Polyvalent  
 Culture fourragère  Charcuterie  Pierre  Indéterminé  
 Arboriculture  Tannerie/cuir  Os  
 Horticulture  Textile  Verre  
 Viticulture  Métallurgie/métal  Terre cuite

Pas d'image

Pas d'image

Identification G.H.  
Four

Identification fouilleur  
Four à chaux

	Code catalogue At.Me.im.03	Code d'origine F666
Commune <b>Meslin-l'Evêque (Ath)</b>	Lieu-dit -	
Pays Belgique	Entité administrative Province de Hainaut	Bibliographie disponible dans la fiche site

TPQ 175

TAQ 200

Période Haut Empire

Profonde cuve excavée dont la partie inférieure est appelée chambre de chauffe, tandis que la partie supérieure se nomme laboratoire. L'alimentation du four est réalisée depuis une vaste fosse de travail via un couloir dit alandier. Le four est ouvert vers la fosse de travail au nord.

Mise en oeuvre identique avec le four At.Me.im.02. Sont-ils contemporains ?

L (m) l (m) Diam. (m) Surface (m2) Ep. moy. murs (cm) Diam. moy. TP (cm) Orientation nord/sud

Etage Accès Taille accès

Type d'accès  Piéton  Charretière  Indéterminé  NC

Comparaisons et références

Indices de caractérisation

Volume minimum d'une fournée de 6,33 m3.

Four construit loin d'un lieu d'extraction du calcaire. Lié certainement à la destruction de la villa.

Domaine d'activité

Agriculture  Elevage  Artisanat  Indéterminé

Situation spatiale

-

Localisation

Surf. ass. établissement (ha)

3

Catégorie d'activité

Céréaliculture  Elevage  Bois  Polyvalent  
 Culture fourragère  Charcuterie  Pierre  Indéterminé  
 Arboriculture  Tannerie/cuir  Os  
 Horticulture  Textile  Verre  
 Viticulture  Métallurgie/métal  Terre cuite

Pas d'image

Pas d'image

Identification G.H.  
Four

Identification fouilleur  
Four à chaux

	Code catalogue At.Me.im.04	Code d'origine F677
Commune <b>Meslin-l'Evêque (Ath)</b>	Lieu-dit -	
Pays Belgique	Entité administrative Province de Hainaut	Bibliographie disponible dans la fiche site

TPQ 175

TAQ 200

Période Haut Empire

Four construit contre une pente. Alandier et fosse de travail à l'ouest.

L (m) l (m) Diam. (m) Surface (m2) Ep. moy. murs (cm) Diam. moy. TP (cm) Orientation  
est-ouest

Etage Accès Taille accès

Type d'accès  Piéton  Charretière  Indéterminé  NC

Comparaisons et références

Indices de caractérisation

Four construit loin d'un lieu d'extraction du calcaire. Lié certainement à la destruction de la villa.

Domaine d'activité

Agriculture  Elevage  Artisanat  Indéterminé

Situation spatiale

-

Localisation

Surf. ass. établissement (ha)

3

Catégorie d'activité

Céréaliculture  Elevage  Bois  Polyvalent  
 Culture fourragère  Charcuterie  Pierre  Indéterminé  
 Arboriculture  Tannerie/cuir  Os  
 Horticulture  Textile  Verre  
 Viticulture  Métallurgie/métal  Terre cuite

Pas d'image

Pas d'image

Identification G.H.  
Grange ?

Identification fouilleur  
Bâtiment agricole

	Code catalogue Ha.Le.im.01	Code d'origine Bâtiment I
Commune <b>Lens-Saint-Remy</b> (Hannut)	Lieu-dit -	
Pays Belgique	Entité administrative Province de Liège	Bibliographie disponible dans la fiche site

TPQ 150

TAQ 250

Période Haut Empire

Bâtiment composé d'une grande salle de 7,60 m x 16 m, flanquée de deux petites pièces annexes formant un espace central de 2,50 m. "Une salle latérale, longue et étroite, de 3,50 m de largeur, borde la grande salle centrale et forme un retour en équerre sur la face arrière de la construction." Des épaissement des murs marque la volonté de renforcer les parois.

L (m)	l (m)	Diam. (m)	Surface (m2)	Ep. moy. murs (cm)	Diam. moy. TP (cm)	Orientation
21,50	18		387	70		nord-est/sud-est

Etage  
Accès  
Taille accès 2,5 m

Type d'accès  Piéton  Charretière  Indéterminé  NC

#### Comparaisons et références

Bâtiment standardisé ; Type 1

#### Indices de caractérisation

Outils découverts à l'intérieur du bâtiment (fourche, dolabre).

#### Situation spatiale

-

Localisation  
Indéterminé

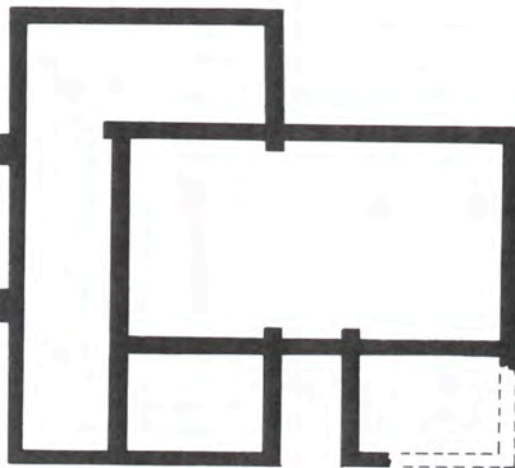
Surf. ass. établissement (ha)  
-

#### Domaine d'activité

Agriculture  Elevage  Artisanat  Indéterminé

#### Catégorie d'activité

<input checked="" type="checkbox"/> Céréaliculture	<input type="checkbox"/> Elevage	<input type="checkbox"/> Bois	<input type="checkbox"/> Polyvalent
<input checked="" type="checkbox"/> Culture fourragère	<input type="checkbox"/> Charcuterie	<input type="checkbox"/> Pierre	<input type="checkbox"/> Indéterminé
<input checked="" type="checkbox"/> Arboriculture	<input type="checkbox"/> Tannerie/cuir	<input type="checkbox"/> Os	
<input checked="" type="checkbox"/> Horticulture	<input type="checkbox"/> Textile	<input type="checkbox"/> Verre	
<input type="checkbox"/> Viticulture	<input type="checkbox"/> Métallurgie/métal	<input type="checkbox"/> Terre cuite	



Pas d'image

Identification G.H.  
Four

Identification fouilleur  
Four à chaux

	Code catalogue Ha.Ma.im.01	Code d'origine -
Commune <b>Habay-la-Vieille</b> (Habay)	Lieu-dit Mageroy	
Pays Belgique	Entité administrative Province de Luxembourg	Bibliographie disponible dans la fiche site

TPQ 100

TAQ 250

Période Haut Empire

Le four de 1m50 est creusé sur 80 cm de profondeur dans le flanc de la terrasse artificielle.

L (m) l (m) Diam. (m) Surface (m2) Ep. moy. murs (cm) Diam. moy. TP (cm) Orientation  
1,5

Etage Accès Taille accès

Type d'accès  Piéton  Charretière  Indéterminé  NC

Comparaisons et références

-

Indices de caractérisation

Pour le bâtiment construit à 45 m à l'ouest du corps de logis.

Situation spatiale

A 10 m du pignon ouest du corps de logis

Localisation

Pars Rustica

Surf. ass. établissement (ha)  
2,80

Domaine d'activité

Agriculture  Elevage  Artisanat  Indéterminé

Catégorie d'activité

Céréaliculture  Elevage  Bois  Polyvalent  
 Culture fourragère  Charcuterie  Pierre  Indéterminé  
 Arboriculture  Tannerie/cuir  Os  
 Horticulture  Textile  Verre  
 Viticulture  Métallurgie/métal  Terre cuite

Pas d'image



Identification G.H.  
Four

Identification fouilleur  
four à chaux

	Code catalogue Ha.Ma.im.02	Code d'origine -
Commune <b>Habay-la-Vieille</b> (Habay)	Lieu-dit Mageroy	
Pays Belgique	Entité administrative Province de Luxembourg	Bibliographie disponible dans la fiche site

TPQ 125

TAQ 175

Période Haut Empire

L'entrée du four est "accessible par une rampe en fond de tranchée et débouchant dans un petit local dont les murs soutiennent les terres extérieures devant l'entrée". Le four est construit en schiste. Entouré d'une banquette en pierre, le fond du four atteint encore aujourd'hui 3,20 m de profondeur.  
Le four est comblé sur 1 m, le mur en schiste est refait depuis ce niveau. La rampe d'accès est relevée. Le four est donc utilisé dans une seconde phase.

L (m)	l (m)	Diam. (m)	Surface (m2)	Ep. moy. murs (cm)	Diam. moy. TP (cm)	Orientation
		3,65				tourné vers l'ouest

Etage	Accès	Taille accès
-------	-------	--------------

Type d'accès  Piéton  Charretière  Indéterminé  NC

Comparaisons et références

-

Indices de caractérisation

Pour l'agrandissement du corps de logis.

La carrière d'où est extraite la dolomie est encore visible à 70 m au nord du four.

Situation spatiale

A 120 m au nord

Localisation

Extérieur à l'établissement

Surf. ass. établissement (ha)  
2,80

Domaine d'activité

Agriculture  Elevage  Artisanat  Indéterminé

Catégorie d'activité

<input type="checkbox"/> Céréaliculture	<input type="checkbox"/> Elevage	<input type="checkbox"/> Bois	<input type="checkbox"/> Polyvalent
<input type="checkbox"/> Culture fourragère	<input type="checkbox"/> Charcuterie	<input checked="" type="checkbox"/> Pierre	<input type="checkbox"/> Indéterminé
<input type="checkbox"/> Arboriculture	<input type="checkbox"/> Tannerie/cuir	<input type="checkbox"/> Os	
<input type="checkbox"/> Horticulture	<input type="checkbox"/> Textile	<input type="checkbox"/> Verre	
<input type="checkbox"/> Viticulture	<input type="checkbox"/> Métallurgie/métal	<input type="checkbox"/> Terre cuite	

Pas d'image



Identification G.H.  
Four

Identification fouilleur  
Four à chaux

	Code catalogue Ha.Ma.im.03	Code d'origine -
Commune <b>Habay-la-Vieille</b> (Habay)	Lieu-dit Mageroy	
Pays Belgique	Entité administrative Province de Luxembourg	Bibliographie disponible dans la fiche site

TPQ - TAQ - Période Antiquité tardive

Four creusé en pleine terre, près du grand four à chaux en schiste. Fond à 2m40 de profondeur. "Lors de la quatrième et dernière cuisson, un violent orage noie en partie le four". Les pierres mal cuites proviennent du démantèlement de la zone résidentielle (encadrement de portes, colonnes, corniches, etc.).

L (m) l (m) Diam. (m) Surface (m2) Ep. moy. murs (cm) Diam. moy. TP (cm) Orientation  
3

Etage Accès Taille accès

Type d'accès  Piéton  Charretière  Indéterminé  NC

Comparaisons et références

-

Indices de caractérisation

Four à chaux construit pour les travaux de transformation de l'espace résidentiel durant l'Antiquité tardive.

Domaine d'activité

Agriculture  Elevage  Artisanat  Indéterminé

Catégorie d'activité

Céréaliculture  Elevage  Bois  Polyvalent  
 Culture fourragère  Charcuterie  Pierre  Indéterminé  
 Arboriculture  Tannerie/cuir  Os  
 Horticulture  Textile  Verre  
 Viticulture  Métallurgie/métal  Terre cuite

Situation spatiale

A 120 m au nord

Localisation

Extérieur à l'établissement

Surf. ass. établissement (ha)

2,80

Pas d'image





Identification G.H.  
Grenier ?

Identification fouilleur  
Grenier

Commune  
**Habay-la-Vieille (Habay)**

Pays  
Belgique

Code catalogue  
Ha.Ma.im.04

Lieu-dit  
Mageroy

Entité administrative  
Province de Luxembourg

Code d'origine  
-

Bibliographie disponible  
dans la fiche site

TPQ 250

TAQ 400

Période Antiquité tardive

Les fondations de ce bâtiment atteignent 1,80 m de largeur et 1,70 m de hauteur à l'ouest. "Doublant celles de l'ancienne colonnade de la galerie, leur largeur total atteint 2,50 m du côté sud. Les murs disparus devaient atteindre au moins 1m50 d'épaisseur.

Les fouilleurs estiment à 25 tonnes de blé par mètre de hauteur la contenance du bâtiment.

L (m)	l (m)	Diam. (m)	Surface (m2)	Ep. moy. murs (cm)	Diam. moy. TP (cm)	Orientation
8,50	8,50		72,25	150-180		

Etage Oui                      Accès Indéterminé                      Taille accès

Type d'accès  Piéton  Charretière  Indéterminé  NC

Comparaisons et références

Tour-grenier ; Type 3

Indices de caractérisation

-

Situation spatiale

dans le corps de logis

Localisation  
Pars Urbana

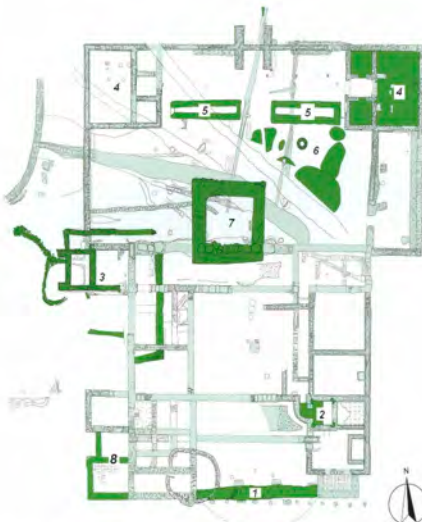
Surf. ass. établissement (ha)  
2,80

Domaine d'activité

Agriculture  Elevage  Artisanat  Indéterminé

Catégorie d'activité

<input checked="" type="checkbox"/> Céréaliculture	<input type="checkbox"/> Elevage	<input type="checkbox"/> Bois	<input type="checkbox"/> Polyvalent
<input checked="" type="checkbox"/> Culture fourragère	<input type="checkbox"/> Charcuterie	<input type="checkbox"/> Pierre	<input type="checkbox"/> Indéterminé
<input checked="" type="checkbox"/> Arboriculture	<input type="checkbox"/> Tannerie/cuir	<input type="checkbox"/> Os	
<input checked="" type="checkbox"/> Horticulture	<input type="checkbox"/> Textile	<input type="checkbox"/> Verre	
<input type="checkbox"/> Viticulture	<input type="checkbox"/> Métallurgie/métal	<input type="checkbox"/> Terre cuite	



Plan :  
Le complexe résidentiel au temps de la réoccupation (fin III<sup>ème</sup> - s.) :  
1 - Mur de défense sud, 2 - Tour en bois, 3 - Complexe des latrines,  
4 - Bâtiments restaurés, 5 - Grandes tranchées,  
6 - Puits et dépôts de matériaux, 7 - Grosse tour-silo, 8 - Locaux chauffés



Identification G.H.  
Séchoir

Identification fouilleur  
Séchoir à céréales

Code catalogue

Ha.Ma.im.05

Code d'origine

-

Commune

**Habay-la-Vieille** (Habay)

Lieu-dit

Mageroy

Pays

Belgique

Entité administrative

Province de Luxembourg

Bibliographie disponible dans la fiche site

TPQ 250

TAQ 400

Période Antiquité tardive

Situé dans une annexe en ruine, dont une cloison en bois forme un réduit de 4,30 m x 7,80 m.  
"Construits en pierres montées à la terre, leurs murs sont plaqués d'argile du côté intérieur. De type à canaux latéraux, leurs banquettes intérieures sont en terre. Leur foyer étant situé dans l'épaisseur de leur mur nord, l'air chaud se propage dans les canaux latéraux par une ouverture pratiquée au sommet des banquettes, à la sortie du foyer. Au niveau de leur sole disparue, l'intérieur des séchoirs est long de 1,80 m et large de 2,10 m."

L (m)	l (m)	Diam. (m)	Surface (m <sup>2</sup> )	Ep. moy. murs (cm)	Diam. moy. TP (cm)	Orientation
1,80	2,10		3,78			

Etage    Accès    Taille accès

Type d'accès  Piéton  Charretière  Indéterminé  NC

#### Comparaisons et références

2-A

#### Indices de caractérisation

Du blé carbonisé a été retrouvé au fond et à l'avant des séchoirs.  
Pour les archéologues, les séchoirs sont liés à la tour-silo.

#### Situation spatiale

Dans l'annexe située à l'ouest (dans un bâtiment)

#### Localisation

Pars Rustica

Surf. ass. établissement (ha)  
2,80

#### Domaine d'activité

Agriculture  Elevage  Artisanat  Indéterminé

#### Catégorie d'activité

<input checked="" type="checkbox"/> Céréaliculture	<input type="checkbox"/> Elevage	<input type="checkbox"/> Bois	<input type="checkbox"/> Polyvalent
<input type="checkbox"/> Culture fourragère	<input type="checkbox"/> Charcuterie	<input type="checkbox"/> Pierre	<input type="checkbox"/> Indéterminé
<input type="checkbox"/> Arboriculture	<input type="checkbox"/> Tannerie/cuir	<input type="checkbox"/> Os	
<input type="checkbox"/> Horticulture	<input type="checkbox"/> Textile	<input type="checkbox"/> Verre	
<input type="checkbox"/> Viticulture	<input type="checkbox"/> Métallurgie/métal	<input type="checkbox"/> Terre cuite	

Pas d'image





Identification G.H.  
Moulin hydraulique ?

Identification fouilleur  
Moulin

	Code catalogue Ha.Ma.im.07	Code d'origine -
Commune <b>Habay-la-Vieille</b> (Habay)	Lieu-dit Mageroy	
Pays Belgique	Entité administrative Province de Luxembourg	Bibliographie disponible dans la fiche site

TPQ 250

TAQ 400

Période Antiquité tardive

Près de la Rulles, des troncs de chêne posés à plat ont été retrouvés à 2 m de profondeur.

L (m) l (m) Diam. (m) Surface (m<sup>2</sup>) Ep. moy. murs (cm) Diam. moy. TP (cm) Orientation

Etage Accès Taille accès

Type d'accès  Piéton  Charretière  Indéterminé  NC

Comparaisons et références

Moulin hydraulique

Indices de caractérisation

Meule conique avec un goulot de 0,82 m de diamètre. Pièce en ferme en H pour entraîner la meule.

Lié à la tour-silo et aux séchoirs ?

Domaine d'activité

Agriculture  Elevage  Artisanat  Indéterminé

Situation spatiale

A 600 m au nord de la villa

Localisation

Extérieur à l'établissement

Surf. ass. établissement (ha)  
2,80

Catégorie d'activité

Céréaliculture  Elevage  Bois  Polyvalent  
 Culture fourragère  Charcuterie  Pierre  Indéterminé  
 Arboriculture  Tannerie/cuir  Os  
 Horticulture  Textile  Verre  
 Viticulture  Métallurgie/métal  Terre cuite

Pas d'image

Pas d'image

Identification G.H.  
Grenier

Identification fouilleur  
Grange ? Habitation ?

Code catalogue Ha.Ma.im.08	Code d'origine -	
Commune <b>Habay-la-Vieille (Habay)</b>	Lieu-dit Mageroy	
Pays Belgique	Entité administrative Province de Luxembourg	Bibliographie disponible dans la fiche site

TPQ 100

TAQ 250

Période Haut Empire

Bâtiment rectangulaire comportant un mur de refends dans la longueur divisant le bâtiment en deux pièces de taille inégales. Une entrée charretière est présente sur le côté ouest du bâtiment. Une entrée située dans le même axe et présentant la même largeur est dans le mur de la pièce 2.

La fouille de la pièce 1 a révélée un petit foyer, deux petites fosses et de la céramique (vaisselle notamment). Cette pièce aurait-elle servit d'habitation ? Dans la pièce 2, beaucoup plus grande. Une série de grosses pierres de grès vert a été retrouvée. Ces pierres devaient servir à soutenir un plancher créant ainsi un vide sanitaire. Cette pièce a donc peut-être servit de pièce de stockage. Dans la partie sud fouillée du bâtiment deux foyers et un socle en schiste ont été retrouvés. Ils correspondent certainement à une autre utilisation du bâtiment (plus tardive ?).

L (m)	l (m)	Diam. (m)	Surface (m2)	Ep. moy. murs (cm)	Diam. moy. TP (cm)	Orientation
25	17		425			

Etage Indéterminé      Accès Unique      Taille accès 2,80 m

Type d'accès  Piéton  Charretière  Indéterminé  NC

#### Comparaisons et références

Grenier sur vide sanitaire (plots) ;  
Type 2

#### Indices de caractérisation

-

#### Situation spatiale

Annexe sud-est

#### Localisation

Pars Rustica

Surf. ass. établissement (ha)  
2,80

#### Domaine d'activité

Agriculture  Elevage  Artisanat  Indéterminé

#### Catégorie d'activité

<input checked="" type="checkbox"/> Céréaliculture	<input type="checkbox"/> Elevage	<input type="checkbox"/> Bois	<input type="checkbox"/> Polyvalent
<input checked="" type="checkbox"/> Culture fourragère	<input type="checkbox"/> Charcuterie	<input type="checkbox"/> Pierre	<input type="checkbox"/> Indéterminé
<input checked="" type="checkbox"/> Arboriculture	<input type="checkbox"/> Tannerie/cuir	<input type="checkbox"/> Os	
<input checked="" type="checkbox"/> Horticulture	<input type="checkbox"/> Textile	<input type="checkbox"/> Verre	
<input type="checkbox"/> Viticulture	<input type="checkbox"/> Métallurgie/métal	<input type="checkbox"/> Terre cuite	



Fig. 7. Plan détaillé du bâtiment annexe I tel qu'il est connu aujourd'hui après la campagne 2013.  
Dessin H. Gratia et J.-F. Baltus, infographie J.-F. Baltus © ARC-HAB.



Fig. 3. Bâtiment annexe I. Parcelle fouillée en 2013, extrémité sud. Vue vers l'ouest.  
Photographie J.-F. Baltus © ARC-HAB.

Identification G.H.  
Bâtiment de stabulation

Identification fouilleur  
Etable

Commune  
**Nobressart (Attert)**

Pays  
Belgique

Code catalogue  
No.Ki.im.01

Lieu-dit  
Kiel Büsch

Entité administrative  
Province de Luxembourg

Code d'origine  
Bâtiment III

Bibliographie disponible  
dans la fiche site

TPQ 100

TAQ 200

Période Haut Empire

Ce bâtiment rectangulaire présente dans son angle sud-est une surface de 38 m<sup>2</sup> aménagée de gros blocs calcaires. L'épaisseur des murs varie fortement de l'un à l'autre : 0,55 m au nord et au sud, 0,60 m à l'ouest et 0,80 m à l'est. Dénivellation de 8,7 % enregistrée entre les murs nord-ouest et sud-est.

L (m)	l (m)	Diam. (m)	Surface (m <sup>2</sup> )	Ep. moy. murs (cm)	Diam. moy. TP (cm)	Orientation
20,65	10,10		208,565	-	-	-

Etage NC

Accès NC

Taille accès -

Type d'accès  Piéton  Charretière  Indéterminé  NC

Comparaisons et références

Bâtiment rectangulaire

Indices de caractérisation

Mâchoire d'équidé et une trentaine de dents d'équidé et de bovidé retrouvés.

Situation spatiale

Eloigné du bâtiment résidentiel

Localisation

Pars Rustica

Surf. ass. établissement (ha)

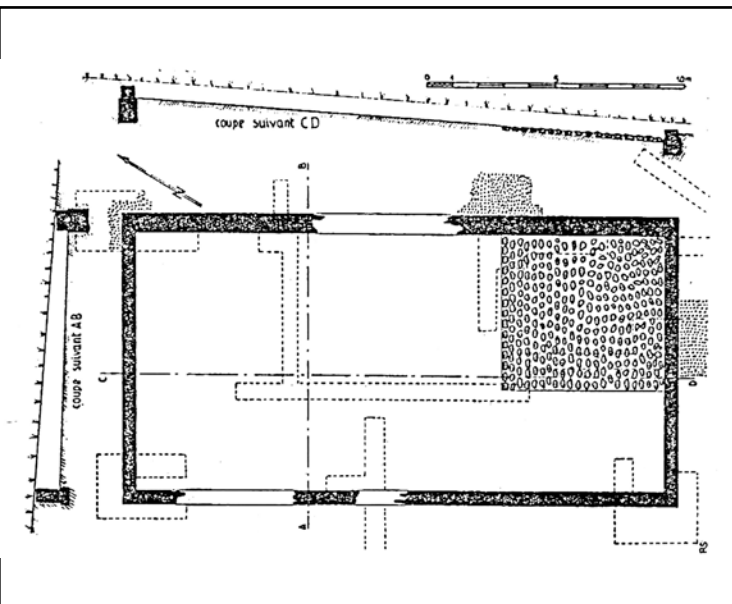
-

Domaine d'activité

Agriculture  Elevage  Artisanat  Indéterminé

Catégorie d'activité

<input type="checkbox"/> Céréaliculture	<input checked="" type="checkbox"/> Elevage	<input type="checkbox"/> Bois	<input type="checkbox"/> Polyvalent
<input type="checkbox"/> Culture fourragère	<input type="checkbox"/> Charcuterie	<input type="checkbox"/> Pierre	<input type="checkbox"/> Indéterminé
<input type="checkbox"/> Arboriculture	<input type="checkbox"/> Tannerie/cuir	<input type="checkbox"/> Os	
<input type="checkbox"/> Horticulture	<input type="checkbox"/> Textile	<input type="checkbox"/> Verre	
<input type="checkbox"/> Viticulture	<input type="checkbox"/> Métallurgie/métal	<input type="checkbox"/> Terre cuite	



Identification G.H.  
**Grenier**

Identification fouilleur  
**Grenier**

	Code catalogue <b>Ha.Ch.im.01</b>	Code d'origine <b>Bâtiment I</b>
Commune <b>Emptinne (Hamois)</b>	Lieu-dit <b>Champion</b>	
Pays <b>Belgique</b>	Entité administrative <b>Province de Namur</b>	Bibliographie disponible dans la fiche site

TPQ **50**

TAQ **175**

Période **Haut Empire**

De plan presque carré (6,25x5,70 m), ce bâtiment sur poteaux plantés présente un plan typique des greniers de tradition indigène. Il représente une superficie de 36 m<sup>2</sup>. Sur le côté sud de la cour, le bâtiment est très proche du bâtiment C/C' interprété comme une grange et relativement proche de l'espace résidentiel. Composé de 20 TP (4 rangée de 5). Les TP sont de forme ovale ou circulaire, d'une profondeur moyenne de 50 cm de profondeur environ. 4 TP sont situés devant, il pourrait s'agir d'un système de passerelle ou de plancher pour le déchargement (?).

Les fouilleurs estiment à 12.000 litres soit environ 10 tonnes de céréales stockées dans le bâtiment.

L (m)	l (m)	Diam. (m)	Surface (m <sup>2</sup> )	Ep. moy. murs (cm)	Diam. moy. TP (cm)	Orientation
6,25	5,70		35,625		62,5	Nord-ouest - Sud-est

Etage **Oui**                      Accès **Unique**                      Taille accès -

Type d'accès  Piéton    Charretière    Indéterminé    NC

#### Comparaisons et références

Grenier aérien (20 poteaux) ; Type 1

#### Indices de caractérisation

Proche bâtiment C/C' (grange)

#### Situation spatiale

Dans la pars rustica, proche pars urbana

#### Localisation

Pars Rustica

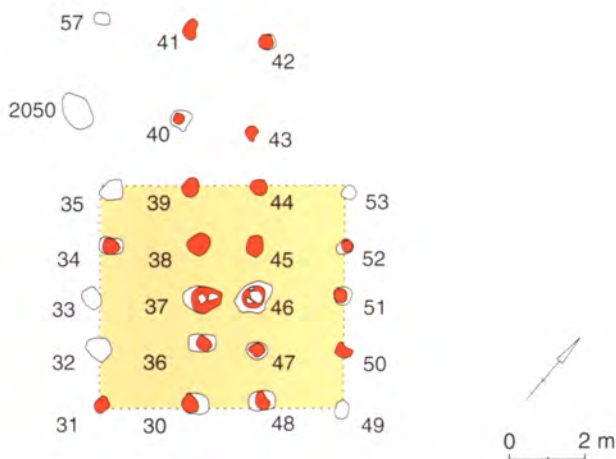
Surf. ass. établissement (ha)  
**4**

#### Domaine d'activité

Agriculture    Elevage    Artisanat    Indéterminé

#### Catégorie d'activité

<input checked="" type="checkbox"/> Céréaliculture	<input type="checkbox"/> Elevage	<input type="checkbox"/> Bois	<input type="checkbox"/> Polyvalent
<input checked="" type="checkbox"/> Culture fourragère	<input type="checkbox"/> Charcuterie	<input type="checkbox"/> Pierre	<input type="checkbox"/> Indéterminé
<input checked="" type="checkbox"/> Arboriculture	<input type="checkbox"/> Tannerie/cuir	<input type="checkbox"/> Os	
<input checked="" type="checkbox"/> Horticulture	<input type="checkbox"/> Textile	<input type="checkbox"/> Verre	
<input type="checkbox"/> Viticulture	<input type="checkbox"/> Métallurgie/métal	<input type="checkbox"/> Terre cuite	



Pas d'image

Identification G.H.  
Grange

Identification fouilleur  
Grange

Commune	Code catalogue	Code d'origine
Emptinne ( <b>Hamois</b> )	Ha.Ch.im.02	Bâtiment C
Pays	Lieu-dit	
Belgique	Champion	
Entité administrative		Bibliographie disponible dans la fiche site
Province de Namur		

TPQ 50	TAQ 350	Période Haut Empire				
<p>Bâtiment de plan allongé (28,50x11,50 m), il présente un plan mononef. Les murs, assez épais (0,65 à 0,70 m) sont construits en <i>opus vittatum</i> avec un parement en moellons de calcaire bleus et un blocage en pierres irrégulières, fragments de tuiles et de déchets de taille. Les longs côtés du bâtiment sont pourvus de quatre piliers internes. Un seuil a été reconnu à l'extrémité nord-est. Pour ce qui est de la couverture de l'édifice, le toit, en tuile semble peu élevé et plan. Le bâtiment ne devait posséder ni combles, ni étage. Le bâtiment est interprété comme un espace de stockage de la production agricole, mais peut-être également de chariots et autres outils. Le nombre important d'objets en fer, de scorie et de foyers indique une possible activité de forge. Mais cela n'implique pas forcément une production d'objets en métal, mais plutôt une forge d'entretien. Des poteaux peuvent indiquer un dispositif de déchargement devant ce bâtiment. Peut-être une toiture à pans coupés. Un sol en terre battue est recouvert d'une couche argileuse très compacte de 2 à 5 cm comprenant une forte densité de cailloutis damés, de nodules de mortier et de nombreuses particules de chardons de bois.</p>						
L (m)	l (m)	Diam. (m)	Surface (m2)	Ep. moy. murs (cm)	Diam. moy. TP (cm)	Orientation
28,50	11,50		327,75	67,5	-	Vers le sud-est
Etage Non	Accès Unique	Taille accès 1,80 m				
Type d'accès <input type="checkbox"/> Piéton <input checked="" type="checkbox"/> Charretière <input type="checkbox"/> Indéterminé <input type="checkbox"/> NC						

Comparaisons et références  
Grange rectangulaire (renforts internes) ; Type 2

Indices de caractérisation  
Trois foyers

Situation spatiale  
Dans la pars rustica, proche de la pars urbana

Domaine d'activité

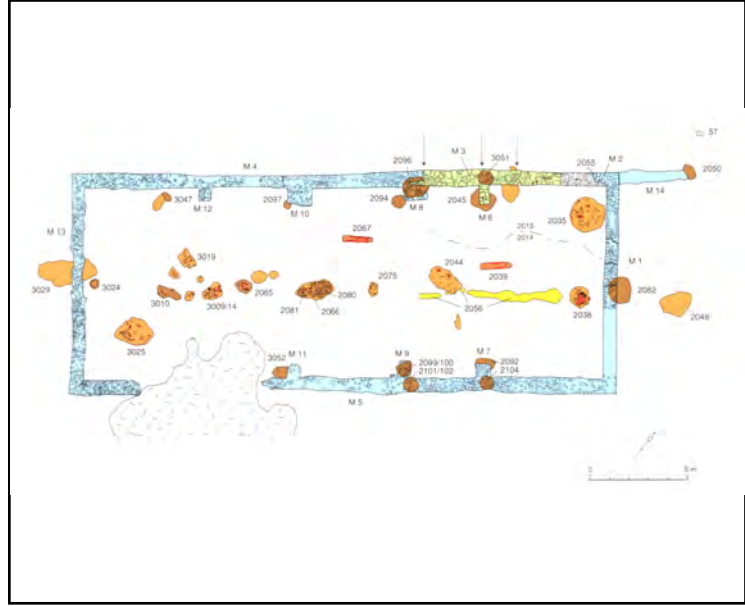
Agriculture  Elevage  Artisanat  Indéterminé

Catégorie d'activité

<input checked="" type="checkbox"/> Céréaliculture	<input type="checkbox"/> Elevage	<input type="checkbox"/> Bois	<input type="checkbox"/> Polyvalent
<input checked="" type="checkbox"/> Culture fourragère	<input type="checkbox"/> Charcuterie	<input type="checkbox"/> Pierre	<input type="checkbox"/> Indéterminé
<input checked="" type="checkbox"/> Arboriculture	<input type="checkbox"/> Tannerie/cuir	<input type="checkbox"/> Os	
<input checked="" type="checkbox"/> Horticulture	<input type="checkbox"/> Textile	<input type="checkbox"/> Verre	
<input type="checkbox"/> Viticulture	<input checked="" type="checkbox"/> Métallurgie/métal	<input type="checkbox"/> Terre cuite	

Localisation  
Pars Rustica

Surf. ass. établissement (ha)  
4





Identification G.H.  
**Atelier**

Identification fouilleur  
**Atelier**

Commune  
**Emptinne (Hamois)**

Pays  
**Belgique**

Code catalogue  
**Ha.Ch.im.03**

Lieu-dit  
**Champion**

Entité administrative  
**Province de Namur**

Code d'origine  
**Bâtiment J/J'**

Bibliographie disponible  
dans la fiche site

TPQ 50

TAQ 150

Période **Haut Empire**

De plan lacunaire, le bâtiment est sûrement rectangulaire avec deux nefs. Il mesure 16,30 mètres sur 8,60. Le bâtiment J' a été reconstruit en pierre. Le plan a subi des modifications, surtout au nord-ouest et le sol a été nivelé en raison d'une forte pente. On note la présence d'une structure semi excavée recouverte par une aire empierrée quadrangulaire. Le massif est interprété comme un espace de travail. Peut-être une ferronnerie ou une maréchalerie, en raison du nombre important de clous retrouvés.

L (m)	l (m)	Diam. (m)	Surface (m2)	Ep. moy. murs (cm)	Diam. moy. TP (cm)	Orientation
16,30	8,60		140,18	-	-	

Etage **Indéterminé**      Accès **Indéterminé**      Taille accès

Type d'accès  Piéton  Charretière  Indéterminé  NC

#### Comparaisons et références

Plan complexe (deux nefs) ; ex-nihilo

#### Indices de caractérisation

Clous ; fer à cheval

Très grand nombre de clous

#### Situation spatiale

Dans la pars rustica

#### Localisation

Pars Rustica

Surf. ass. établissement (ha)

4

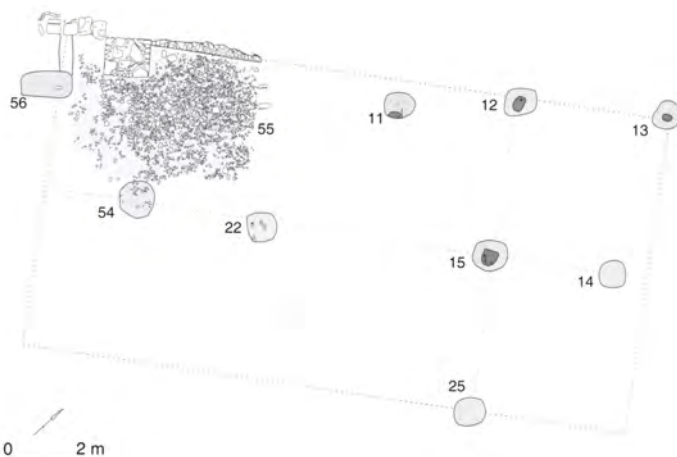
#### Domaine d'activité

Agriculture  Elevage  Artisanat  Indéterminé

#### Catégorie d'activité

<input type="checkbox"/> Céréaliculture	<input type="checkbox"/> Elevage	<input type="checkbox"/> Bois	<input type="checkbox"/> Polyvalent
<input type="checkbox"/> Culture fourragère	<input type="checkbox"/> Charcuterie	<input type="checkbox"/> Pierre	<input type="checkbox"/> Indéterminé
<input type="checkbox"/> Arboriculture	<input type="checkbox"/> Tannerie/cuir	<input type="checkbox"/> Os	
<input type="checkbox"/> Horticulture	<input type="checkbox"/> Textile	<input type="checkbox"/> Verre	
<input type="checkbox"/> Viticulture	<input checked="" type="checkbox"/> Métallurgie/métal	<input type="checkbox"/> Terre cuite	

Pas d'image



Identification G.H.  
Bâtiment de stabulation ?

Identification fouilleur  
Bâtiment de stabulation ?

Code catalogue Ha.Ch.im.04	Code d'origine Bâtiment L	
Commune Emptinne ( <b>Hamois</b> )	Lieu-dit Champion	
Pays Belgique	Entité administrative Province de Namur	Bibliographie disponible dans la fiche site

TPQ 50

TAQ 150

Période Haut Empire

Il s'agit de l'un des trois bâtiments possédant un plan rectangulaire à deux nefs et trois travées. Les dimensions sont comprises entre 17-18 mètres sur 7,80-8,50 mètres. Pour la toiture, certainement à deux pans, on note l'existence d'une poutre faîtière avec quatre points d'ancrage.

L (m)	l (m)	Diam. (m)	Surface (m2)	Ep. moy. murs (cm)	Diam. moy. TP (cm)	Orientation
17	8		136	-	-	

Etage Indéterminé      Accès Indéterminé      Taille accès

Type d'accès  Piéton  Charretière  Indéterminé  NC

#### Comparaisons et références

Bâtiment à deux nefs et trois travées ; Alphen-Ekeren-phase 2

#### Indices de caractérisation

-

#### Situation spatiale

Pars rustica, proche de la mare

#### Localisation

Pars Rustica

Surf. ass. établissement (ha)

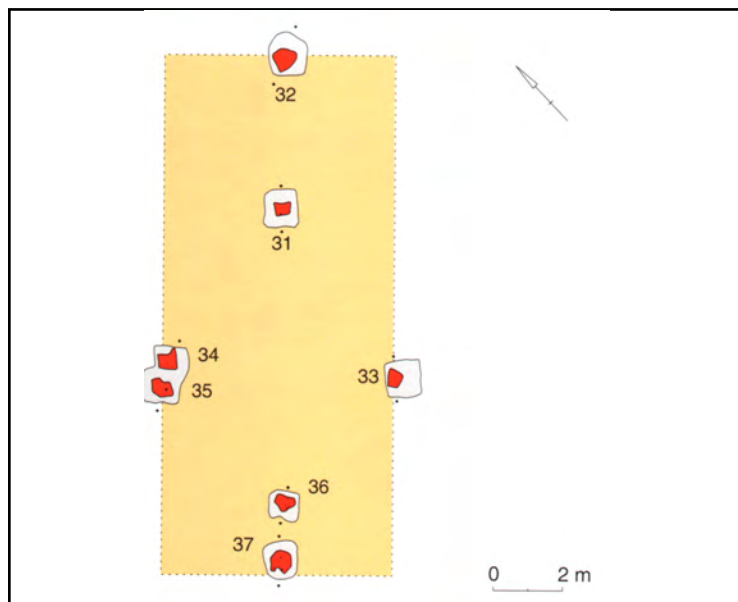
4

#### Domaine d'activité

Agriculture  Elevage  Artisanat  Indéterminé

#### Catégorie d'activité

<input type="checkbox"/> Céréaliculture	<input checked="" type="checkbox"/> Elevage	<input type="checkbox"/> Bois	<input type="checkbox"/> Polyvalent
<input type="checkbox"/> Culture fourragère	<input type="checkbox"/> Charcuterie	<input type="checkbox"/> Pierre	<input type="checkbox"/> Indéterminé
<input type="checkbox"/> Arboriculture	<input type="checkbox"/> Tannerie/cuir	<input type="checkbox"/> Os	
<input type="checkbox"/> Horticulture	<input type="checkbox"/> Textile	<input type="checkbox"/> Verre	
<input type="checkbox"/> Viticulture	<input type="checkbox"/> Métallurgie/métal	<input type="checkbox"/> Terre cuite	



Identification G.H.  
Bâtiment de stabulation ?

Identification fouilleur  
Bâtiment de stabulation ?

Commune	Code catalogue	Code d'origine
Emptinne ( <b>Hamois</b> )	Ha.Ch.im.05	Bâtiment M'
Pays	Lieu-dit	
Belgique	Champion	
Entité administrative		Bibliographie disponible dans la fiche site
Province de Namur		

TPQ 50

TAQ 100

Période Haut Empire

Il s'agit de l'un des trois bâtiments possédant un plan rectangulaire à deux nefs et trois travées. Les dimensions sont comprises entre 17-18 mètres sur 7,80-8,50 mètres. Pour la toiture, certainement à deux pans, on note l'existence d'une poutre faîtière avec quatre points d'ancrage.

L (m)	l (m)	Diam. (m)	Surface (m2)	Ep. moy. murs (cm)	Diam. moy. TP (cm)	Orientation
17,20	8,50		146,2	-	-	

Etage Indéterminé      Accès Indéterminé      Taille accès

Type d'accès  Piéton  Charretière  Indéterminé  NC

#### Comparaisons et références

Bâtiment à deux nefs et trois travées ; Alphen-Ekeren-phase 2

#### Indices de caractérisation

-

#### Situation spatiale

Pars rustica, proche de la mare

#### Localisation

Pars Rustica

Surf. ass. établissement (ha)

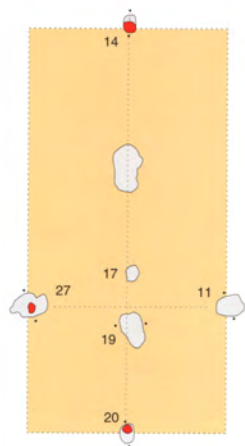
4

#### Domaine d'activité

Agriculture  Elevage  Artisanat  Indéterminé

#### Catégorie d'activité

<input type="checkbox"/> Céréaliculture	<input checked="" type="checkbox"/> Elevage	<input type="checkbox"/> Bois	<input type="checkbox"/> Polyvalent
<input type="checkbox"/> Culture fourragère	<input type="checkbox"/> Charcuterie	<input type="checkbox"/> Pierre	<input type="checkbox"/> Indéterminé
<input type="checkbox"/> Arboriculture	<input type="checkbox"/> Tannerie/cuir	<input type="checkbox"/> Os	
<input type="checkbox"/> Horticulture	<input type="checkbox"/> Textile	<input type="checkbox"/> Verre	
<input type="checkbox"/> Viticulture	<input type="checkbox"/> Métallurgie/métal	<input type="checkbox"/> Terre cuite	



Pas d'image

Identification G.H.  
Bâtiment de stabulation ?

Identification fouilleur  
Bâtiment de stabulation ?

Commune  
Emptinne (**Hamois**)

Pays  
Belgique

Code catalogue  
Ha.Ch.im.06

Lieu-dit  
Champion

Entité administrative  
Province de Namur

Code d'origine  
Bâtiment O'

Bibliographie disponible  
dans la fiche site

TPQ 50

TAQ 100

Période Haut Empire

Il s'agit de l'un des trois bâtiments possédant un plan rectangulaire à deux nefs et trois travées. Les dimensions sont comprises entre 17-18 mètres sur 7,80-8,50 mètres. Pour la toiture, certainement à deux pans, on note l'existence d'une poutre faîtière avec quatre points d'ancrage. Il est probable que l'entrée se situe dans la partie du bâtiment à gauche ou à droite de l'entrée du support de l'entrai, donc sur la surface libre interne.-

L (m)	l (m)	Diam. (m)	Surface (m2)	Ep. moy. murs (cm)	Diam. moy. TP (cm)	Orientation
18,25	7,80		142,35	-	-	

Etage Indéterminé      Accès Indéterminé      Taille accès

Type d'accès  Piéton  Charretière  Indéterminé  NC

#### Comparaisons et références

Bâtiment à deux nefs et trois travées ; Alphen-Ekeren-phase 2

#### Indices de caractérisation

-

#### Situation spatiale

Pars rustica, proche de la mare

#### Localisation

Pars Rustica

Surf. ass. établissement (ha)

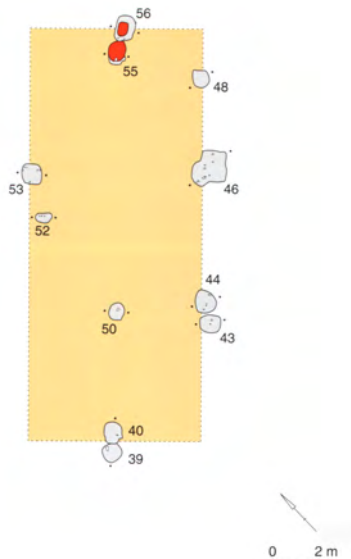
4

#### Domaine d'activité

Agriculture  Elevage  Artisanat  Indéterminé

#### Catégorie d'activité

<input type="checkbox"/> Céréaliculture	<input checked="" type="checkbox"/> Elevage	<input type="checkbox"/> Bois	<input type="checkbox"/> Polyvalent
<input type="checkbox"/> Culture fourragère	<input type="checkbox"/> Charcuterie	<input type="checkbox"/> Pierre	<input type="checkbox"/> Indéterminé
<input type="checkbox"/> Arboriculture	<input type="checkbox"/> Tannerie/cuir	<input type="checkbox"/> Os	
<input type="checkbox"/> Horticulture	<input type="checkbox"/> Textile	<input type="checkbox"/> Verre	
<input type="checkbox"/> Viticulture	<input type="checkbox"/> Métallurgie/métal	<input type="checkbox"/> Terre cuite	



Pas d'image

Identification G.H.  
Bâtiment de stabulation (?)

Identification fouilleur  
Bâtiment de stabulation

Commune  
Emptinne (**Hamois**)

Pays  
Belgique

Code catalogue  
Ha.Ch.im.07  
Lieu-dit  
Champion

Entité administrative  
Province de Namur

Code d'origine  
Bâtiment O

Bibliographie disponible  
dans la fiche site

TPQ 50

TAQ 300

Période Haut Empire

Bâtiment de plan rectangulaire à une nef et entrails (8 TP). Absence de poteaux porteurs interne, laissant l'espace interne libéré. Des points d'ancrage soutiennent une poutre faîtière. La toiture est à deux pans. Des TP de pites taillent indiquent un possible cloisonnement interne.

L (m)	l (m)	Diam. (m)	Surface (m2)	Ep. moy. murs (cm)	Diam. moy. TP (cm)	Orientation
19,30	8,20		158,26	-	40	

Etage	Accès	Taille accès
-------	-------	--------------

Type d'accès  Piéton  Charretière  Indéterminé  NC

#### Comparaisons et références

Nef unique

#### Indices de caractérisation

-

#### Situation spatiale

Dans la pars rustica, proche de la mare

#### Localisation

Pars Rustica

Surf. ass. établissement (ha)

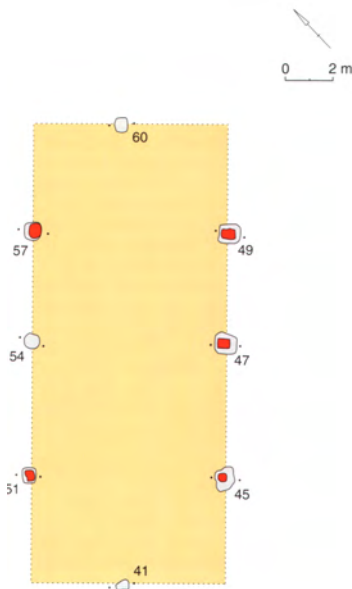
4

#### Domaine d'activité

Agriculture  Elevage  Artisanat  Indéterminé

#### Catégorie d'activité

<input type="checkbox"/> Céréaliculture	<input checked="" type="checkbox"/> Elevage	<input type="checkbox"/> Bois	<input type="checkbox"/> Polyvalent
<input type="checkbox"/> Culture fourragère	<input type="checkbox"/> Charcuterie	<input type="checkbox"/> Pierre	<input type="checkbox"/> Indéterminé
<input type="checkbox"/> Arboriculture	<input type="checkbox"/> Tannerie/cuir	<input type="checkbox"/> Os	
<input type="checkbox"/> Horticulture	<input type="checkbox"/> Textile	<input type="checkbox"/> Verre	
<input type="checkbox"/> Viticulture	<input type="checkbox"/> Métallurgie/métal	<input type="checkbox"/> Terre cuite	



Pas d'image

Identification G.H.  
Bâtiment de stabulation ?

Identification fouilleur  
Bâtiment de stabulation

Code catalogue  
Ha.Ch.im.08

Code d'origine  
Bâtiment M

Commune  
Emptinne (**Hamois**)

Lieu-dit  
Champion

Pays  
Belgique

Entité administrative  
Province de Namur

Bibliographie disponible  
dans la fiche site

TPQ 50

TAQ 150

Période Haut Empire

Bâtiment de plan rectangulaire à une nef et entrails (6 TP). Absence de poteaux porteurs interne, laissant l'espace interne libéré. Des points d'ancrage soutiennent une poutre faîtière. La toiture est à deux pans. Des TP de petites tailles indiquent un possible cloisonnement interne (tripartite).

L (m)	l (m)	Diam. (m)	Surface (m2)	Ep. moy. murs (cm)	Diam. moy. TP (cm)	Orientation
15,20	8,40		127,68	-	40	

Etage  
Accès  
Taille accès

Type d'accès  Piéton  Charretière  Indéterminé  NC

Comparaisons et références

Nef unique

Indices de caractérisation

Situation spatiale

Dans la pars rustica

Domaine d'activité

Agriculture  Elevage  Artisanat  Indéterminé

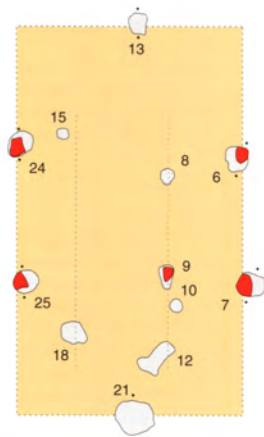
Localisation

Pars Rustica

Surf. ass. établissement (ha)  
4

Catégorie d'activité

<input type="checkbox"/> Céréaliculture	<input checked="" type="checkbox"/> Elevage	<input type="checkbox"/> Bois	<input type="checkbox"/> Polyvalent
<input type="checkbox"/> Culture fourragère	<input type="checkbox"/> Charcuterie	<input type="checkbox"/> Pierre	<input type="checkbox"/> Indéterminé
<input type="checkbox"/> Arboriculture	<input type="checkbox"/> Tannerie/cuir	<input type="checkbox"/> Os	
<input type="checkbox"/> Horticulture	<input type="checkbox"/> Textile	<input type="checkbox"/> Verre	
<input type="checkbox"/> Viticulture	<input type="checkbox"/> Métallurgie/métal	<input type="checkbox"/> Terre cuite	



Pas d'image

Identification G.H.  
Mare

Identification fouilleur  
Mare

Code catalogue Ha.Ch.im.09	Code d'origine -	
Commune Emptinne ( <b>Hamois</b> )	Lieu-dit Champion	
Pays Belgique	Entité administrative Province de Namur	Bibliographie disponible dans la fiche site

TPQ 50

TAQ 350

Période Période romaine

La mare présente devant les bains de la partie résidentielle est naturelle. Elle provient d'un phénomène karstique entraîne la formation d'une vaste cavité. Elle est d'une dimension de 32x19 mètres de large. Elle connaît deux états puis elle est abandonnée. Durant sa seconde phase la mare est empierrée. Cette installation représente le seul point d'eau de l'établissement car aucun puits n'a été mis au jour dans l'espace fouillé.

L'utilisation comme abreuvoir pour le cheptel du site est confirmée par l'usure des pierres et des traces de sabots.

L (m)	l (m)	Diam. (m)	Surface (m2)	Ep. moy. murs (cm)	Diam. moy. TP (cm)	Orientation
32	19		608	-	-	-

Etage	Accès	Taille accès -

Type d'accès  Piéton  Charretière  Indéterminé  NC

#### Comparaisons et références

-

#### Indices de caractérisation

usure de l'empierrément ; traces de sabots

#### Situation spatiale

Dans la pars rustica, mais très proche des thermes

#### Localisation

Pars Rustica

Surf. ass. établissement (ha)

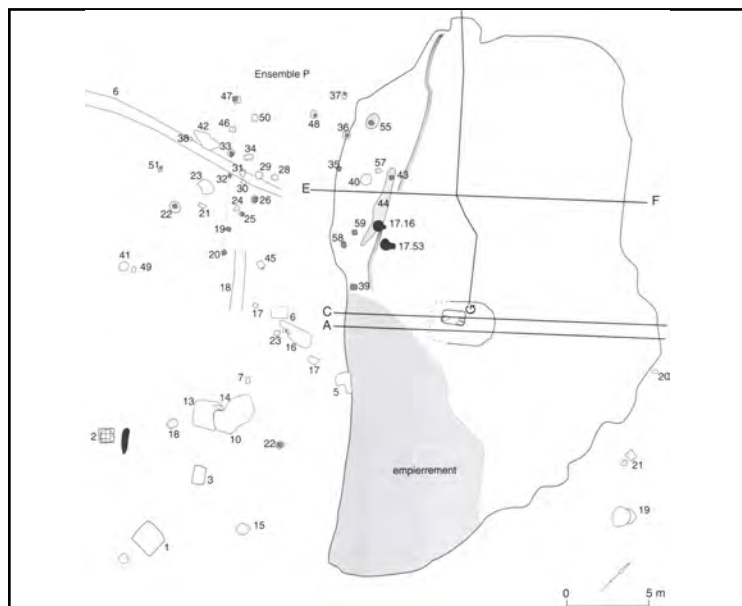
4

#### Domaine d'activité

Agriculture  Elevage  Artisanat  Indéterminé

#### Catégorie d'activité

<input type="checkbox"/> Céréaliculture	<input checked="" type="checkbox"/> Elevage	<input type="checkbox"/> Bois	<input type="checkbox"/> Polyvalent
<input type="checkbox"/> Culture fourragère	<input type="checkbox"/> Charcuterie	<input type="checkbox"/> Pierre	<input type="checkbox"/> Indéterminé
<input type="checkbox"/> Arboriculture	<input type="checkbox"/> Tannerie/cuir	<input type="checkbox"/> Os	
<input type="checkbox"/> Horticulture	<input type="checkbox"/> Textile	<input type="checkbox"/> Verre	
<input type="checkbox"/> Viticulture	<input type="checkbox"/> Métallurgie/métal	<input type="checkbox"/> Terre cuite	



Identification G.H.  
**Bac**

Identification fouilleur  
**Bac à chaux**

Commune <b>Emptinne (Hamois)</b>	Code catalogue <b>Ha.Ch.im.10</b>	Code d'origine <b>F 12.2</b>
Pays <b>Belgique</b>	Lieu-dit <b>Champion</b>	
Entité administrative <b>Province de Namur</b>		Bibliographie disponible dans la fiche site

TPQ 100      TAQ 200      Période Haut Empire

Bac rectangulaire. Le fond se compose de fragments de tubulures. Du mortier adhère encore aux parois.  
Sûrement pour la macération de la chaux

L (m)	l (m)	Diam. (m)	Surface (m2)	Ep. moy. murs (cm)	Diam. moy. TP (cm)	Orientation
0,95	0,75		,7125			

Etage      Accès      Taille accès

Type d'accès  Piéton  Charretière  Indéterminé  NC

Comparaisons et références

Bac affinage

Situation spatiale

Devant le bâtiment résidentiel

Localisation

Pars Urbana

Surf. ass. établissement (ha)  
4

Indices de caractérisation


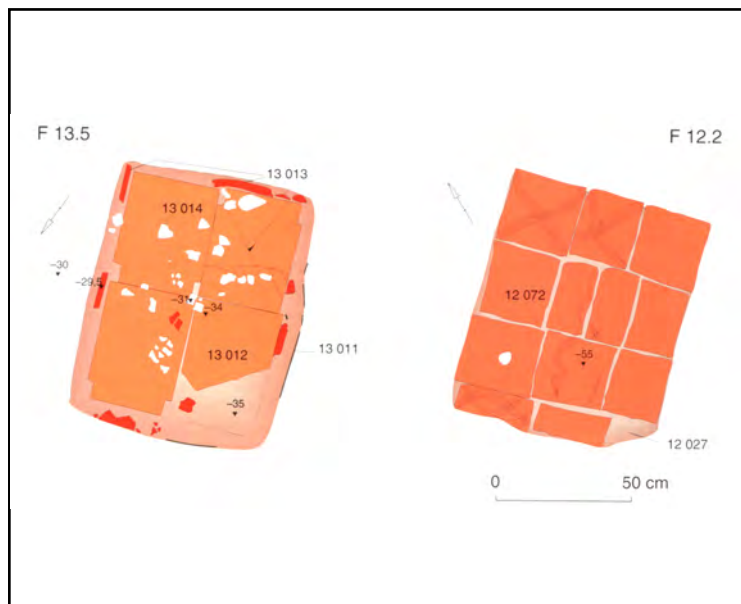
Mortier sur les parois

Domaine d'activité

Agriculture  Elevage  Artisanat  Indéterminé

Catégorie d'activité

<input type="checkbox"/> Céréaliculture	<input type="checkbox"/> Elevage	<input type="checkbox"/> Bois	<input type="checkbox"/> Polyvalent
<input type="checkbox"/> Culture fourragère	<input type="checkbox"/> Charcuterie	<input checked="" type="checkbox"/> Pierre	<input type="checkbox"/> Indéterminé
<input type="checkbox"/> Arboriculture	<input type="checkbox"/> Tannerie/cuir	<input type="checkbox"/> Os	
<input type="checkbox"/> Horticulture	<input type="checkbox"/> Textile	<input type="checkbox"/> Verre	
<input type="checkbox"/> Viticulture	<input type="checkbox"/> Métallurgie/métal	<input type="checkbox"/> Terre cuite	





Identification G.H.

Bac

Identification fouilleur

Bac à chaux

Code catalogue

Ha.Ch.im.11

Code d'origine

F 13.5

Commune

Emptinne (**Hamois**)

Lieu-dit

Champion

Pays

Belgique

Entité administrative

Province de Namur

Bibliographie disponible  
dans la fiche site

TPQ 100

TAQ 200

Période Haut Empire

Cuve rectangulaire au fond composé de tegulae (bords brisés volontairement. Parois avec des tuiles posées de chant. Chaux blanchâtre et pulvérulente dans le bac.

Sûrement pour la macération de la chaux

L (m)	l (m)	Diam. (m)	Surface (m2)	Ep. moy. murs (cm)	Diam. moy. TP (cm)	Orientation
0,77	1		,77			

Etage

Accès

Taille accès

Type d'accès  Piéton  Charretière  Indéterminé  NC

Comparaisons et références

Bac affinage

Indices de caractérisation

Chaux blanche et pulvérulente dans le bac

Situation spatiale

Devant la galerie de façade du corps de logis

Domaine d'activité

Agriculture  Elevage  Artisanat  Indéterminé

Localisation

Pars Urbana

Surf. ass. établissement (ha)

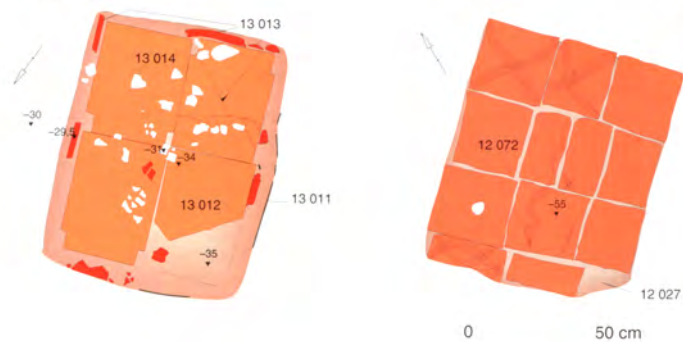
4

Catégorie d'activité

<input type="checkbox"/> Céréaliculture	<input type="checkbox"/> Elevage	<input type="checkbox"/> Bois	<input type="checkbox"/> Polyvalent
<input type="checkbox"/> Culture fourragère	<input type="checkbox"/> Charcuterie	<input checked="" type="checkbox"/> Pierre	<input type="checkbox"/> Indéterminé
<input type="checkbox"/> Arboriculture	<input type="checkbox"/> Tannerie/cuir	<input type="checkbox"/> Os	
<input type="checkbox"/> Horticulture	<input type="checkbox"/> Textile	<input type="checkbox"/> Verre	
<input type="checkbox"/> Viticulture	<input type="checkbox"/> Métallurgie/métal	<input type="checkbox"/> Terre cuite	

F 13.5

F 12.2



Pas d'image

Identification G.H.  
Fosse

Identification fouilleur  
fosse à chaux

Code catalogue  
Ha.Ch.im.12

Code d'origine  
12.1

Commune  
Emptinne (**Hamois**)

Lieu-dit  
Champion

Pays  
Belgique

Entité administrative  
Province de Namur

Bibliographie disponible  
dans la fiche site

TPQ 100

TAQ 200

Période Haut Empire

Fosse carrée d'une cinquantaine de cm de profondeur. Parois verticales et fond plat. Fond et parois couvert d'une couche de chaux durcie.

Sûrement pour éteindre la chaux

1,25 m<sup>3</sup>

L (m)	l (m)	Diam. (m)	Surface (m <sup>2</sup> )	Ep. moy. murs (cm)	Diam. moy. TP (cm)	Orientation
1,55	1,60		2,48			

Etage    Accès    Taille accès

Type d'accès  Piéton  Charretière  Indéterminé  NC

#### Comparaisons et références

-

#### Indices de caractérisation

Couche de chaux dans la fosse

#### Domaine d'activité

Agriculture  Elevage  Artisanat  Indéterminé

#### Situation spatiale

Proche de la cuve à chaux 12.2

#### Localisation


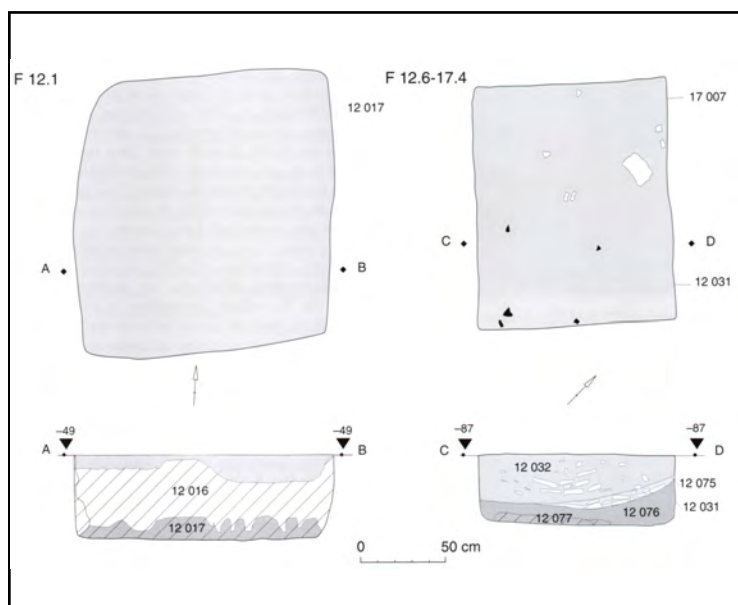
Pars Urbana

Surf. ass. établissement (ha)

4

#### Catégorie d'activité

Céréaliculture  Elevage  Bois  Polyvalent  
 Culture fourragère  Charcuterie  Pierre  Indéterminé  
 Arboriculture  Tannerie/cuir  Os  
 Horticulture  Textile  Verre  
 Viticulture  Métallurgie/métal  Terre cuite



Identification G.H.  
Fosse

Identification fouilleur  
Fosse à cahux

Commune  
Emptinne (**Hamois**)

Pays  
Belgique

Code catalogue  
Ha.Ch.im.13

Lieu-dit  
Champion

Entité administrative  
Province de Namur

Code d'origine  
12.6/17.4

Bibliographie disponible  
dans la fiche site

TPQ 100

TAQ 200

Période Haut Empire

Fosse rectangulaire à parois verticales et fond plat. De la chaux adhère aux parois. Restes de mortier également.  
Sûrement pour éteindre la chaux

L (m)	l (m)	Diam. (m)	Surface (m2)	Ep. moy. murs (cm)	Diam. moy. TP (cm)	Orientation
1,41	1,10		1,551			

Etage  
Accès  
Taille accès

Type d'accès  Piéton  Charretière  Indéterminé  NC

Comparaisons et références

-

Situation spatiale

-

Localisation

Pars Urbana

Surf. ass. établissement (ha)

4

Indices de caractérisation

Mortier dans la fosse

Domaine d'activité

Agriculture  Elevage  Artisanat  Indéterminé

Catégorie d'activité

<input type="checkbox"/> Céréaliculture	<input type="checkbox"/> Elevage	<input type="checkbox"/> Bois	<input type="checkbox"/> Polyvalent
<input type="checkbox"/> Culture fourragère	<input type="checkbox"/> Charcuterie	<input checked="" type="checkbox"/> Pierre	<input type="checkbox"/> Indéterminé
<input type="checkbox"/> Arboriculture	<input type="checkbox"/> Tannerie/cuir	<input type="checkbox"/> Os	
<input type="checkbox"/> Horticulture	<input type="checkbox"/> Textile	<input type="checkbox"/> Verre	
<input type="checkbox"/> Viticulture	<input type="checkbox"/> Métallurgie/métal	<input type="checkbox"/> Terre cuite	



Identification G.H.  
Grenier ? ; Séchoir ?

Identification fouilleur  
Grenier ?

Commune  
Emptinne (**Hamois**)

Pays  
Belgique

Code catalogue  
Ha.Ch.im.14

Lieu-dit  
Champion

Entité administrative  
Province de Namur

Code d'origine  
Pièce 8

Bibliographie disponible  
dans la fiche site

TPQ 200

TAQ 300

Période Antiquité tardive

La pièce est démantelée et reconstruit sur ces bases anciennes. Les pilettes rondes sont démontées pour un réseau de piles en maçonnerie constituées de pierres plates ou cubiques (beaucoup de remplois) plus grandes (80x35 cm, pour 52 cm de haut). Les éléments constituant les piles sont liés à l'argile jaune-beige. Les piles devaient constituer à ce niveau des banquettes continues sur lesquelles vient se placer une suspensura faite d'éléments de récupération. Un nouveau praefurnium est aménagé dans l'angle sud-ouest de la salle (S16), il remplace l'ancien praefurnium de la pièce 9, comblé. Les traces de chauffe montre que le praefurnium a été peu ou faiblement utilisé.

L (m)	l (m)	Diam. (m)	Surface (m2)	Ep. moy. murs (cm)	Diam. moy. TP (cm)	Orientation
9,30	9,25		86,025			-

Etage Non

Accès Indéterminé

Taille accès -

Type d'accès  Piéton  Charretière  Indéterminé  NC

#### Comparaisons et références

Grenier sur vide sanitaire (plots) ; 2-B ; Type 2

#### Indices de caractérisation

##### Restes de céréales

Blé, froment, épeautre, amidonnier, orge, millet, avoine (sauvage ou cultivé). 57% de mauvaises herbes typiques des bords de culture et moissons. Présence de vesce et luzerne.

#### Situation spatiale

Transformation d'une partie du bâtiment résidentiel (dans un bâtiment)

#### Localisation

Pars Rustica

Surf. ass. établissement (ha)

4

#### Domaine d'activité

Agriculture  Elevage  Artisanat  Indéterminé

#### Catégorie d'activité

Céréaliculture  Elevage  Bois  Polyvalent  
 Culture fourragère  Charcuterie  Pierre  Indéterminé  
 Arboriculture  Tannerie/cuir  Os  
 Horticulture  Textile  Verre  
 Viticulture  Métallurgie/métal  Terre cuite



27. Bloc méridional du bâtiment résidentiel : vue du praefurnium 16 (état 3) (photo : PVO).



28. Hypocauste de la salle 8 du bâtiment résidentiel (état 4) : vue des piles en maçonnerie (photo : PVO).



Identification G.H.  
**Atelier**

Identification fouilleur  
Forge

Commune  
Hamois

Pays  
Belgique

Code catalogue  
Ha.Ho.im.01

Lieu-dit  
Le Hody

Entité administrative  
Province de Namur

Code d'origine  
Bâtiment E

Bibliographie disponible  
dans la fiche site

TPQ 75

TAQ 300

Période Haut Empire

Bâtiment en dur ouvert sur deux cotés. Un foyer constitué de dalles en schistes a été mis au jour. Deux autres foyers sont situés en périphérie du bâtiment.

L'éloignement du bâtiment vis à vis du bâtiment résidentiel et des autres annexes laisse penser qu'il s'agit d'un atelier de forge.

L (m)	l (m)	Diam. (m)	Surface (m2)	Ep. moy. murs (cm)	Diam. moy. TP (cm)	Orientation
9	15		135			

Etage	Accès	Taille accès
-------	-------	--------------

Type d'accès  Piéton  Charretière  Indéterminé  NC

#### Comparaisons et références

-

#### Indices de caractérisation

##### Scories

##### Domaine d'activité

Agriculture  Elevage  Artisanat  Indéterminé

##### Catégorie d'activité

<input type="checkbox"/> Céréaliculture	<input type="checkbox"/> Elevage	<input type="checkbox"/> Bois	<input type="checkbox"/> Polyvalent
<input type="checkbox"/> Culture fourragère	<input type="checkbox"/> Charcuterie	<input type="checkbox"/> Pierre	<input type="checkbox"/> Indéterminé
<input type="checkbox"/> Arboriculture	<input type="checkbox"/> Tannerie/cuir	<input type="checkbox"/> Os	
<input type="checkbox"/> Horticulture	<input type="checkbox"/> Textile	<input type="checkbox"/> Verre	
<input type="checkbox"/> Viticulture	<input checked="" type="checkbox"/> Métallurgie/métal	<input type="checkbox"/> Terre cuite	

#### Situation spatiale

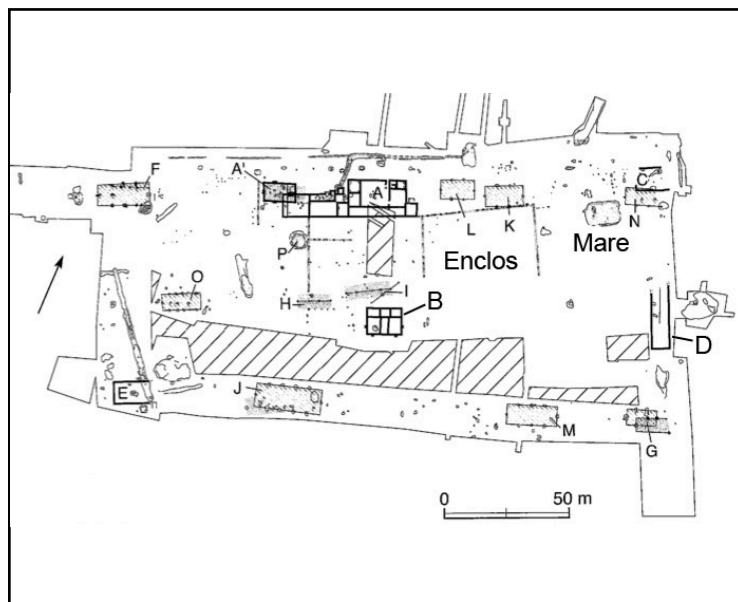
Au sud-ouest

#### Localisation

Pars Rustica

Surf. ass. établissement (ha)

1,68



Identification G.H.  
Bâtiment de stabulation ?

Identification fouilleur  
Bergerie ?

Commune  
Hamois

Pays  
Belgique

Code catalogue  
Ha.Ho.im.02

Lieu-dit  
Le Hody

Entité administrative  
Province de Namur

Code d'origine  
Bâtiment D

Bibliographie disponible  
dans la fiche site

TPQ 75

TAQ 300

Période Haut Empire

Bâtiment rectangulaire allongé sur fondations en dur. Un mur sépare le bâtiment dans sa longueur.

L (m)	l (m)	Diam. (m)	Surface (m <sup>2</sup> )	Ep. moy. murs (cm)	Diam. moy. TP (cm)	Orientation
26	6,80		176,8			

Etage	Accès	Taille accès
-------	-------	--------------

Type d'accès  Piéton  Charretière  Indéterminé  NC

Comparaisons et références



Indices de caractérisation



Situation spatiale



Localisation

Pars Rustica

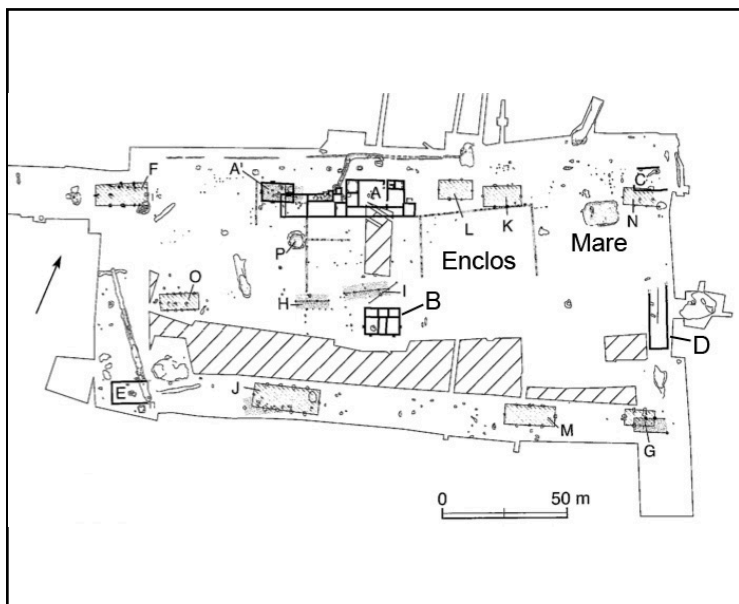
Surf. ass. établissement (ha)  
1,68

Domaine d'activité

Agriculture  Elevage  Artisanat  Indéterminé

Catégorie d'activité

<input type="checkbox"/> Céréaliculture	<input checked="" type="checkbox"/> Elevage	<input type="checkbox"/> Bois	<input type="checkbox"/> Polyvalent
<input type="checkbox"/> Culture fourragère	<input type="checkbox"/> Charcuterie	<input type="checkbox"/> Pierre	<input type="checkbox"/> Indéterminé
<input type="checkbox"/> Arboriculture	<input type="checkbox"/> Tannerie/cuir	<input type="checkbox"/> Os	
<input type="checkbox"/> Horticulture	<input type="checkbox"/> Textile	<input type="checkbox"/> Verre	
<input type="checkbox"/> Viticulture	<input type="checkbox"/> Métallurgie/métal	<input type="checkbox"/> Terre cuite	



Identification G.H.  
Grange ?

Identification fouilleur  
Grange ?

Commune  
Hamois

Pays  
Belgique

Code catalogue  
Ha.Ho.im.03

Lieu-dit  
Le Hody

Entité administrative  
Province de Namur

Code d'origine  
Bâtiment B

Bibliographie disponible  
dans la fiche site

TPQ 75

TAQ 300

Période Haut Empire

Bâtiment composé d'une pièce principale flanqué de deux annexes, délimitant une entrée centrale couverte. Une division interne suggère des espaces de stockage latéraux. Les quatre contreforts permettraient de supporter le poids des denrées stockées.

L (m)	l (m)	Diam. (m)	Surface (m2)	Ep. moy. murs (cm)	Diam. moy. TP (cm)	Orientation
11,50	14,75		169,625	0,90		

Etage Oui

Accès Unique

Taille accès 4 m

Type d'accès  Piéton  Charretière  Indéterminé  NC

#### Comparaisons et références

Bâtiment standardisé (contreforts) ;  
Type 1

#### Indices de caractérisation

-

#### Situation spatiale

En face de l'habitation

#### Localisation

Pars Rustica

Surf. ass. établissement (ha)

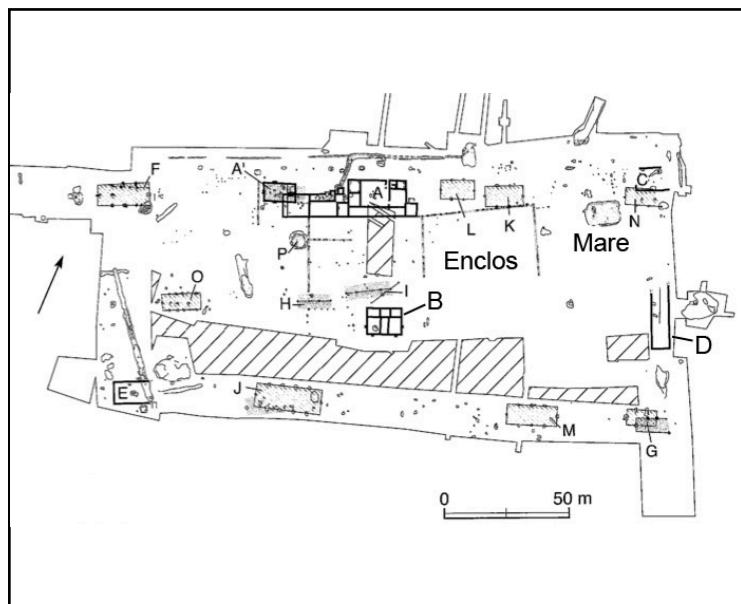
1,68

#### Domaine d'activité

Agriculture  Elevage  Artisanat  Indéterminé

#### Catégorie d'activité

<input checked="" type="checkbox"/> Céréaliculture	<input type="checkbox"/> Elevage	<input type="checkbox"/> Bois	<input type="checkbox"/> Polyvalent
<input checked="" type="checkbox"/> Culture fourragère	<input type="checkbox"/> Charcuterie	<input type="checkbox"/> Pierre	<input type="checkbox"/> Indéterminé
<input checked="" type="checkbox"/> Arboriculture	<input type="checkbox"/> Tannerie/cuir	<input type="checkbox"/> Os	
<input checked="" type="checkbox"/> Horticulture	<input type="checkbox"/> Textile	<input type="checkbox"/> Verre	
<input type="checkbox"/> Viticulture	<input type="checkbox"/> Métallurgie/métal	<input type="checkbox"/> Terre cuite	



Identification G.H.  
Mare

Identification fouilleur  
Mare

Commune  
Hamois

Pays  
Belgique

Code catalogue  
Ha.Ho.im.04

Lieu-dit  
Le Hody

Entité administrative  
Province de Namur

Code d'origine  
-

Bibliographie disponible  
dans la fiche site

TPQ 75

TAQ 300

Période Haut Empire

NC

L (m) l (m) Diam. (m) Surface (m2) Ep. moy. murs (cm) Diam. moy. TP (cm) Orientation

Etage

Accès

Taille accès

Type d'accès  Piéton  Charretière  Indéterminé  NC

Comparaisons et références

-

Indices de caractérisation

-

Situation spatiale

-

Localisation

Pars Rustica

Surf. ass. établissement (ha)

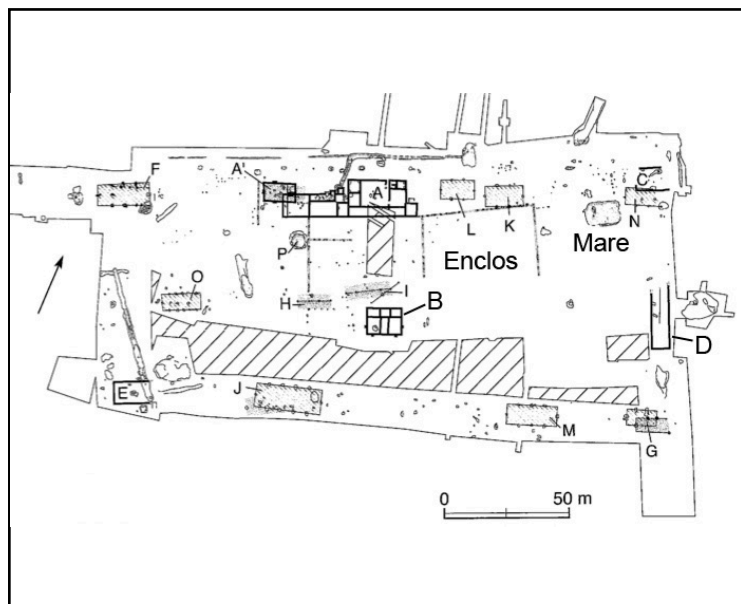
1,68

Domaine d'activité

Agriculture  Elevage  Artisanat  Indéterminé

Catégorie d'activité

Céréaliculture  Elevage  Bois  Polyvalent  
 Culture fourragère  Charcuterie  Pierre  Indéterminé  
 Arboriculture  Tannerie/cuir  Os  
 Horticulture  Textile  Verre  
 Viticulture  Métallurgie/métal  Terre cuite





Identification G.H.  
Grenier

Identification fouilleur  
Grenier

Commune  
Hamois

Pays  
Belgique

Code catalogue  
Ha.Ho.im.05

Lieu-dit  
Le Hody

Entité administrative  
Province de Namur

Code d'origine  
-

Bibliographie disponible  
dans la fiche site

TPQ 75

TAQ 300

Période Haut Empire

Bâtiment sur 16 poteaux profondément ancrés.

L (m) l (m) Diam. (m) Surface (m2) Ep. moy. murs (cm) Diam. moy. TP (cm) Orientation

Etage Oui

Accès Unique

Taille accès

Type d'accès  Piéton  Charretière  Indéterminé  NC

Comparaisons et références

Grenier aérien (16 poteaux) ; Type 1

Indices de caractérisation

-

Situation spatiale

-

Localisation

Pars Rustica

Surf. ass. établissement (ha)

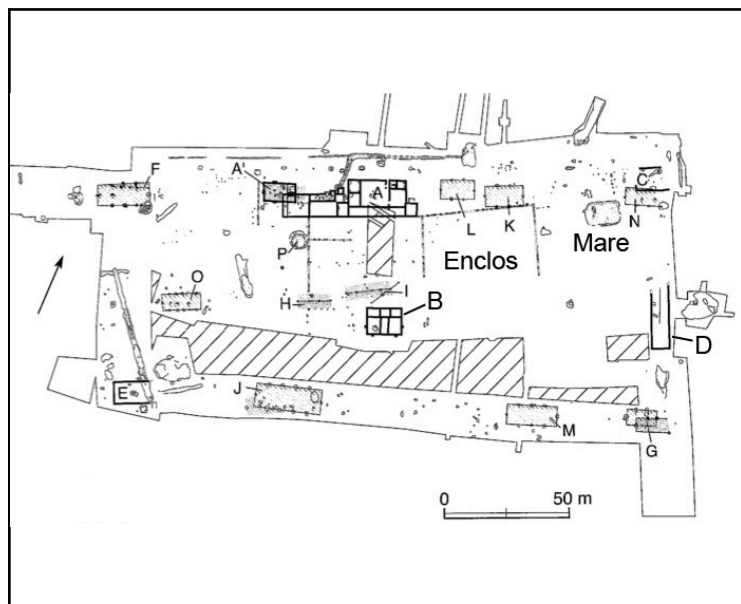
1,68

Domaine d'activité

Agriculture  Elevage  Artisanat  Indéterminé

Catégorie d'activité

Céréaliculture  Elevage  Bois  Polyvalent  
 Culture fourragère  Charcuterie  Pierre  Indéterminé  
 Arboriculture  Tannerie/cuir  Os  
 Horticulture  Textile  Verre  
 Viticulture  Métallurgie/métal  Terre cuite



Identification G.H.  
Enclos

Identification fouilleur  
Enclos

Commune  
Hamois

Pays  
Belgique

Code catalogue  
Ha.Ho.im.06

Lieu-dit  
Le Hody

Entité administrative  
Province de Namur

Code d'origine  
-

Bibliographie disponible  
dans la fiche site

TPQ 75

TAQ 300

Période Haut Empire

Enclos matérialisé par une série de TP.

L'enclos peut délimité une aire cultivée (verger, potager).

L (m) l (m) Diam. (m) Surface (m2) Ep. moy. murs (cm) Diam. moy. TP (cm) Orientation

Etage Accès Taille accès

Type d'accès  Piéton  Charretière  Indéterminé  NC

Comparaisons et références

-

Indices de caractérisation

-

Situation spatiale

Dans l'angle de l'habitation principale

Localisation

Pars Urbana

Surf. ass. établissement (ha)

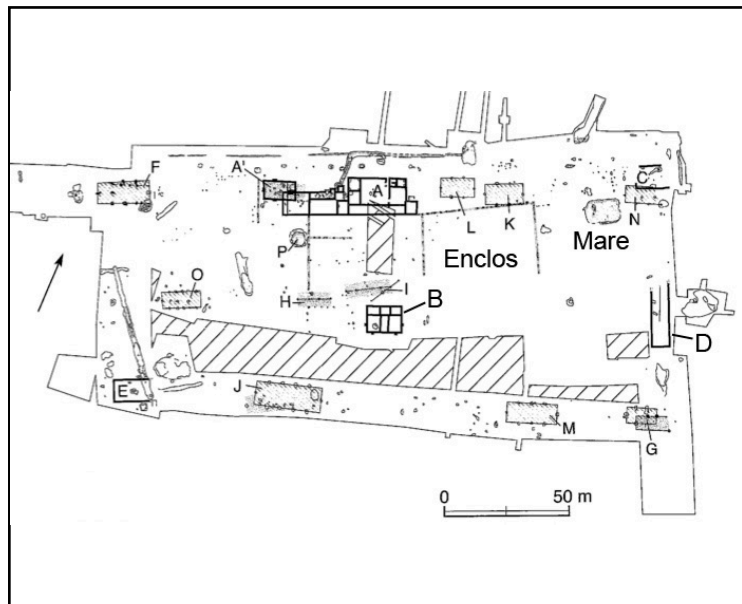
1,68

Domaine d'activité

Agriculture  Elevage  Artisanat  Indéterminé

Catégorie d'activité

Céréaliculture  Elevage  Bois  Polyvalent  
 Culture fourragère  Charcuterie  Pierre  Indéterminé  
 Arboriculture  Tannerie/cuir  Os  
 Horticulture  Textile  Verre  
 Viticulture  Métallurgie/métal  Terre cuite



Identification G.H.  
**Atelier**

Identification fouilleur  
Ecurie

Code catalogue <b>Ro.Je.im.01</b>	Code d'origine <b>3</b>	
Commune <b>Jemelle (Rochefort)</b>	Lieu-dit <b>Malagne</b>	
Pays <b>Belgique</b>	Entité administrative <b>Province de Namur</b>	Bibliographie disponible dans la fiche site

TPQ 300

TAQ 400

Période Antiquité tardive

Plusieurs soles de foyer et un dallage. Une dizaine de foyers de forge du IVe s. ont été retrouvés à quelques mètres du bâtiment.

L (m)	l (m)	Diam. (m)	Surface (m2)	Ep. moy. murs (cm)	Diam. moy. TP (cm)	Orientation
19,50	10,60		206,7	-	-	-

Etage NC

Accès NC

Taille accès -

Type d'accès  Piéton  Charretière  Indéterminé  NC

Comparaisons et références

Plan simple ; ex-nihilo

Indices de caractérisation

Fragments de creuset.

Déchets de bronze.

Situation spatiale

Dans la pars rustica

Localisation

Pars Rustica

Surf. ass. établissement (ha)

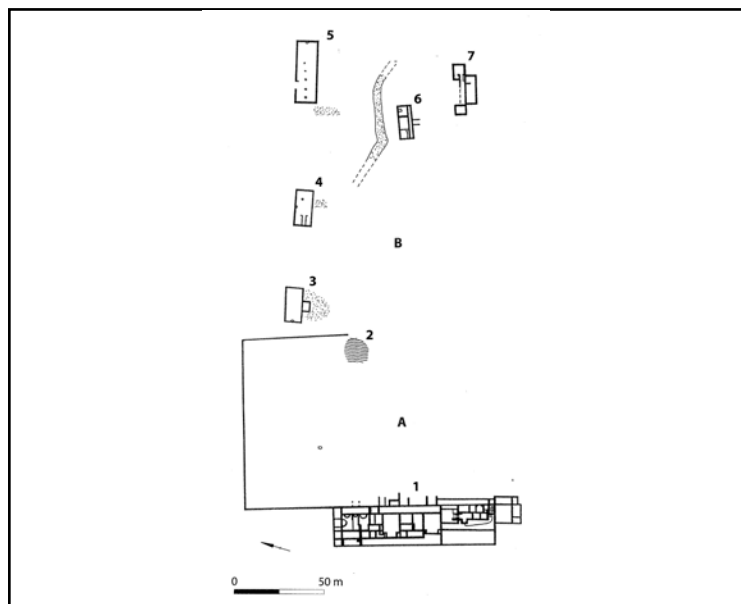
4,3

Domaine d'activité

Agriculture  Elevage  Artisanat  Indéterminé

Catégorie d'activité

<input type="checkbox"/> Céréaliculture	<input type="checkbox"/> Elevage	<input type="checkbox"/> Bois	<input type="checkbox"/> Polyvalent
<input type="checkbox"/> Culture fourragère	<input type="checkbox"/> Charcuterie	<input type="checkbox"/> Pierre	<input type="checkbox"/> Indéterminé
<input type="checkbox"/> Arboriculture	<input type="checkbox"/> Tannerie/cuir	<input type="checkbox"/> Os	
<input type="checkbox"/> Horticulture	<input type="checkbox"/> Textile	<input type="checkbox"/> Verre	
<input type="checkbox"/> Viticulture	<input checked="" type="checkbox"/> Métallurgie/métal	<input type="checkbox"/> Terre cuite	



Identification G.H.  
Four

Identification fouilleur  
Four

	Code catalogue Ro.Je.im.02	Code d'origine -
Commune <b>Jemelle</b> (Rochefort)	Lieu-dit Malagne	
Pays Belgique	Entité administrative Province de Namur	Bibliographie disponible dans la fiche site

TPQ -

TAQ -

Période Période romaine

Four circulaire qui comporte un four de 1,50 m de diamètre creusé dans l'argile en place. Devant, l'alandier mesure 0,60 m de long sur 0,20 m de large. Le four était surmonté d'un laboratoire en matériaux périssables.

L (m) l (m) Diam. (m) Surface (m2) Ep. moy. murs (cm) Diam. moy. TP (cm) Orientation

-

Etage

Accès

Taille accès -

Type d'accès  Piéton  Charretière  Indéterminé  NC

Comparaisons et références

-

Indices de caractérisation

-

Situation spatiale

Dans l'enclos de la pars urbana à découvert

Localisation

Pars Urbana

Surf. ass. établissement (ha)

4,3

Domaine d'activité

Agriculture  Elevage  Artisanat  Indéterminé

Catégorie d'activité

Céréaliculture  Elevage  Bois  Polyvalent  
 Culture fourragère  Charcuterie  Pierre  Indéterminé  
 Arboriculture  Tannerie/cuir  Os  
 Horticulture  Textile  Verre  
 Viticulture  Métallurgie/métal  Terre cuite

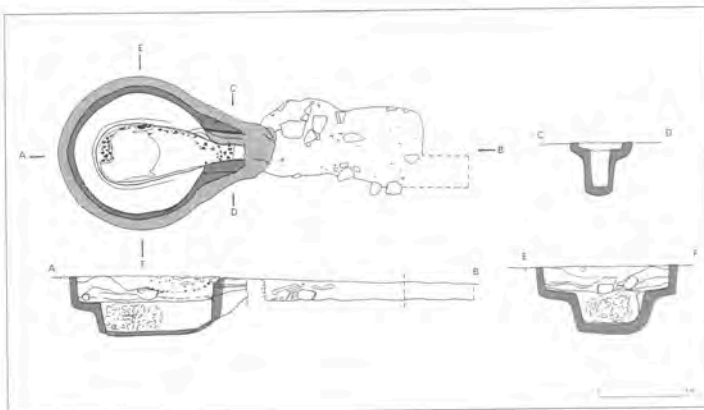


Fig. 9 - Jemelle : four de verrier.

Pas d'image



Identification G.H.  
Grange ? ; Malterie ?

Identification fouilleur  
Atelier ? Brasserie ?

Code catalogue Ro.Je.im.04	Code d'origine 4	
Commune <b>Jemelle</b> (Rochefort)	Lieu-dit Malagne	
Pays Belgique	Entité administrative Province de Namur	Bibliographie disponible dans la fiche site

TPQ 100

TAQ 250

Période Haut Empire

Bâtiment rectangulaire comportant différents foyers. Un four rectangulaire de 4,80 m x 2,30 m entouré de muret pourrait correspondre à un séchoir.

L (m)	l (m)	Diam. (m)	Surface (m2)	Ep. moy. murs (cm)	Diam. moy. TP (cm)	Orientation
21	9,7		203,7			-

Etage Indéterminé      Accès Indéterminé      Taille accès -

Type d'accès  Piéton  Charretière  Indéterminé  NC

#### Comparaisons et références

Grange rectangulaire ; Type 2

#### Indices de caractérisation

Séchoir ; Céréales ; Meule

#### Situation spatiale

-

#### Localisation

Pars Rustica

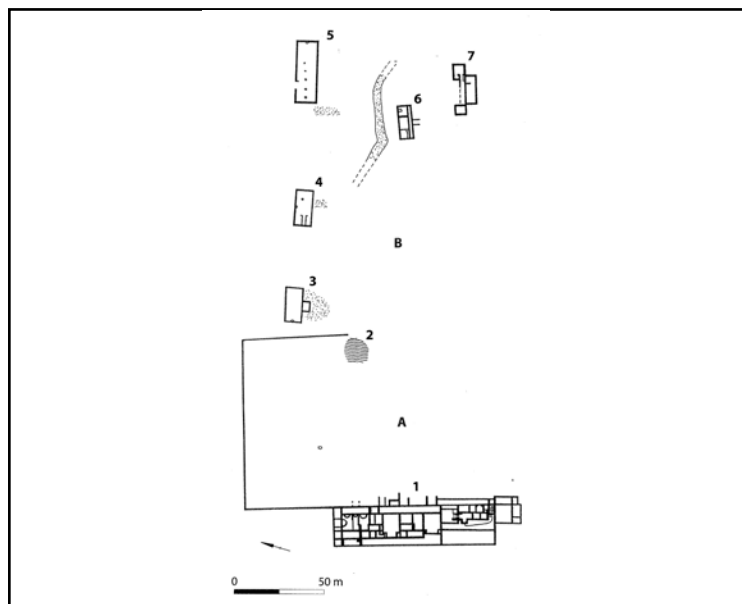
Surf. ass. établissement (ha)  
4,3

#### Domaine d'activité

Agriculture  Elevage  Artisanat  Indéterminé

#### Catégorie d'activité

<input checked="" type="checkbox"/> Céréaliculture	<input type="checkbox"/> Elevage	<input type="checkbox"/> Bois	<input type="checkbox"/> Polyvalent
<input type="checkbox"/> Culture fourragère	<input type="checkbox"/> Charcuterie	<input type="checkbox"/> Pierre	<input type="checkbox"/> Indéterminé
<input type="checkbox"/> Arboriculture	<input type="checkbox"/> Tannerie/cuir	<input type="checkbox"/> Os	
<input type="checkbox"/> Horticulture	<input type="checkbox"/> Textile	<input type="checkbox"/> Verre	
<input type="checkbox"/> Viticulture	<input type="checkbox"/> Métallurgie/métal	<input type="checkbox"/> Terre cuite	



Identification G.H.  
Mare

Identification fouilleur

Code catalogue  
Ro.Je.im.05

Code d'origine  
-

Commune  
**Jemelle (Rochefort)**

Lieu-dit  
Malagne

Pays  
Belgique

Entité administrative  
Province de Namur

Bibliographie disponible  
dans la fiche site

TPQ -

TAQ -

Période Période romaine

Fosse creusée dans le schiste devait servir d'abreuvoir selon les fouilleurs.

L (m) l (m) Diam. (m) Surface (m2) Ep. moy. murs (cm) Diam. moy. TP (cm) Orientation

Etage

Accès

Taille accès

Type d'accès  Piéton  Charretière  Indéterminé  NC

Comparaisons et références

-

Indices de caractérisation

"L'analyse palynologique va dans le sens d'un abreuvoir."

Situation spatiale

Mare proche du mur de séparation  
entre la pars rustica et la pars  
urbana.

Localisation

Pars Urbana

Surf. ass. établissement (ha)

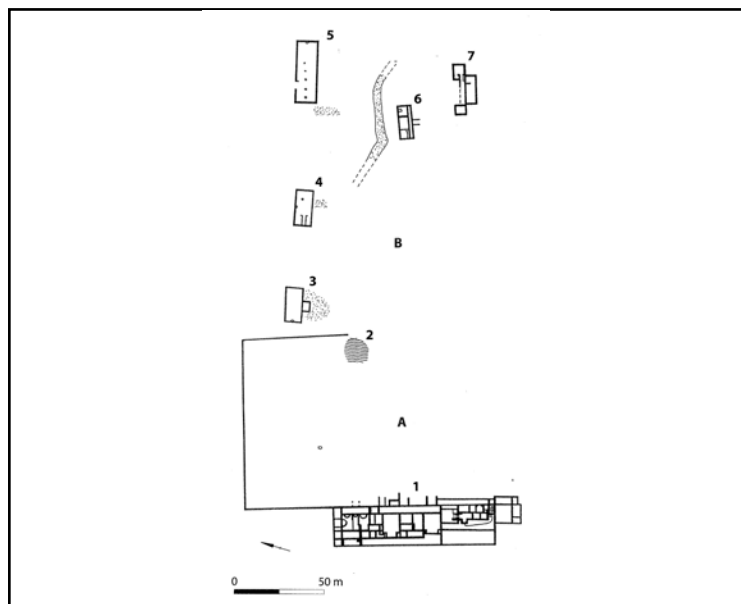
4,3

Domaine d'activité

Agriculture  Elevage  Artisanat  Indéterminé

Catégorie d'activité

Céréaliculture  Elevage  Bois  Polyvalent  
 Culture fourragère  Charcuterie  Pierre  Indéterminé  
 Arboriculture  Tannerie/cuir  Os  
 Horticulture  Textile  Verre  
 Viticulture  Métallurgie/métal  Terre cuite







Identification G.H.  
Grange ? ; Bâtiment de  
stabulation ?

Identification fouilleur  
Grange

Commune  
**Jemelle** (Rochefort)

Pays  
Belgique

Code catalogue  
Ro.Je.im.07

Lieu-dit  
Malagne

Entité administrative  
Province de Namur

Code d'origine  
5

Bibliographie disponible  
dans la fiche site

TPQ 100

TAQ 300

Période Haut Empire

Bâtiment rectangulaire avec une vaste porte charretière. Cinq poteaux sont situés au centre du bâtiment.

Division dans la longueur comme pour certains bâtiments de stabulation ?

Manque d'indice pour l'interprétation.

L (m)	l (m)	Diam. (m)	Surface (m2)	Ep. moy. murs (cm)	Diam. moy. TP (cm)	Orientation
30	12		360			

Etage Indéterminé      Accès Indéterminé      Taille accès 4,80 m

Type d'accès  Piéton  Charretière  Indéterminé  NC

Comparaisons et références

Type 2

Indices de caractérisation

Situation spatiale

Localisation

Pars Rustica

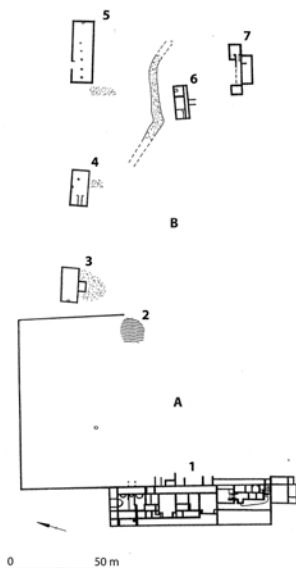
Surf. ass. établissement (ha)  
4,3

Domaine d'activité

Agriculture  Elevage  Artisanat  Indéterminé

Catégorie d'activité

<input type="checkbox"/> Céréaliculture	<input checked="" type="checkbox"/> Elevage	<input type="checkbox"/> Bois	<input type="checkbox"/> Polyvalent
<input type="checkbox"/> Culture fourragère	<input type="checkbox"/> Charcuterie	<input type="checkbox"/> Pierre	<input type="checkbox"/> Indéterminé
<input type="checkbox"/> Arboriculture	<input type="checkbox"/> Tannerie/cuir	<input type="checkbox"/> Os	
<input type="checkbox"/> Horticulture	<input type="checkbox"/> Textile	<input type="checkbox"/> Verre	
<input type="checkbox"/> Viticulture	<input type="checkbox"/> Métallurgie/métal	<input type="checkbox"/> Terre cuite	



Pas d'image

Identification G.H.  
Grenier

Identification fouilleur  
Grenier

Code catalogue	Fo.Vi.im.01	Code d'origine	-
Commune	<b>Le Roux</b> (Fosses-la-Ville)	Lieu-dit	Vigetaille
Pays	Belgique	Entité administrative	Province de Namur
		Bibliographie disponible dans la fiche site	

TPQ - TAQ - Période Période romaine

Bâtiment rectangulaire bipartite avec une pièce plus grande que l'autre. Dans les deux pièces nous comptons des renforcements internes qui peuvent indiquer la présence d'un étage. La pièce principale comporte une série de murets (trois) de soutènement dans sa largeur.

L (m)	l (m)	Diam. (m)	Surface (m2)	Ep. moy. murs (cm)	Diam. moy. TP (cm)	Orientation
16,45	8,95		147,2275	-	-	Est-Ouest

Etage Oui Accès Indéterminé Taille accès -

Type d'accès  Piéton  Charretière  Indéterminé  NC

#### Comparaisons et références

Grenier sur vide sanitaire (murets) ;  
Type 2

#### Indices de caractérisation

-

#### Situation spatiale

aligné sur la façade orientale du  
corps de logis

#### Localisation

Pars Rustica

Surf. ass. établissement (ha)

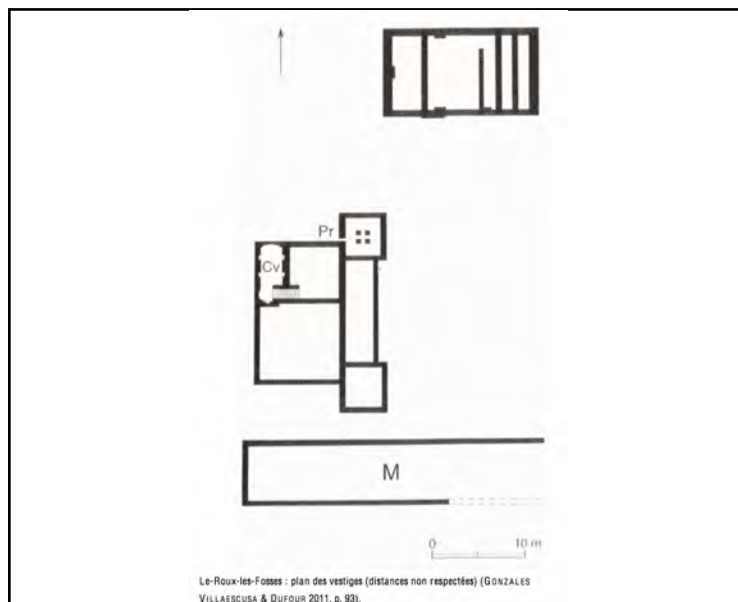
-

#### Domaine d'activité

Agriculture  Elevage  Artisanat  Indéterminé

#### Catégorie d'activité

<input checked="" type="checkbox"/> Céréaliculture	<input type="checkbox"/> Elevage	<input type="checkbox"/> Bois	<input type="checkbox"/> Polyvalent
<input checked="" type="checkbox"/> Culture fourragère	<input type="checkbox"/> Charcuterie	<input type="checkbox"/> Pierre	<input type="checkbox"/> Indéterminé
<input checked="" type="checkbox"/> Arboriculture	<input type="checkbox"/> Tannerie/cuir	<input type="checkbox"/> Os	
<input checked="" type="checkbox"/> Horticulture	<input type="checkbox"/> Textile	<input type="checkbox"/> Verre	
<input type="checkbox"/> Viticulture	<input type="checkbox"/> Métallurgie/métal	<input type="checkbox"/> Terre cuite	



Identification G.H.  
Bâtiment de stabulation

Identification fouilleur  
Etable

Commune  
**Le Roux** (Fosses-la-Ville)

Pays  
Belgique

Code catalogue  
Fo.Vi.im.02

Lieu-dit  
Vigetaille

Entité administrative  
Province de Namur

Code d'origine  
Bâtiment M

Bibliographie disponible  
dans la fiche site

TPQ - TAQ - Période Période romaine

Grand bâtiment rectangulaire plus long que large mal conservé.

Possible bâtiment de stabulation "tout en longueur".

L (m)	l (m)	Diam. (m)	Surface (m2)	Ep. moy. murs (cm)	Diam. moy. TP (cm)	Orientation
32	6		192	-		Est-ouest

Etage Indéterminé      Accès Indéterminé      Taille accès

Type d'accès  Piéton  Charretière  Indéterminé  NC

#### Comparaisons et références

Bâtiment en longueur

#### Indices de caractérisation

-

#### Domaine d'activité

Agriculture  Elevage  Artisanat  Indéterminé

#### Catégorie d'activité

<input type="checkbox"/> Céréaliculture	<input checked="" type="checkbox"/> Elevage	<input type="checkbox"/> Bois	<input type="checkbox"/> Polyvalent
<input type="checkbox"/> Culture fourragère	<input type="checkbox"/> Charcuterie	<input type="checkbox"/> Pierre	<input type="checkbox"/> Indéterminé
<input type="checkbox"/> Arboriculture	<input type="checkbox"/> Tannerie/cuir	<input type="checkbox"/> Os	
<input type="checkbox"/> Horticulture	<input type="checkbox"/> Textile	<input type="checkbox"/> Verre	
<input type="checkbox"/> Viticulture	<input type="checkbox"/> Métallurgie/métal	<input type="checkbox"/> Terre cuite	

#### Situation spatiale

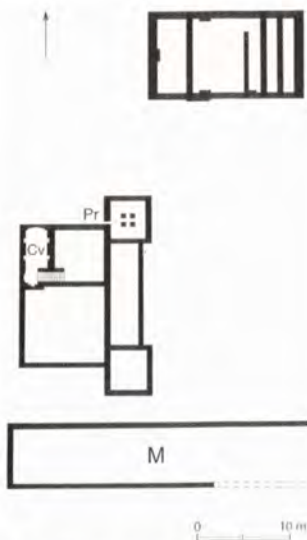
-

#### Localisation

Pars Rustica

Surf. ass. établissement (ha)

-



Le-Roux-les-Fosses : plan des vestiges (distances non respectées) (GONZALES VILLAESCUSA & DUFOR 2011, p. 93).

Pas d'image

Identification G.H.  
Séchoir

Identification fouilleur  
Touraille

Code catalogue Code d'origine

As.Ro.im.01 -

Commune  
**Maillen (Assesse)**

Lieu-dit  
Ronchinne

Pays  
Belgique

Entité administrative  
Province de Namur

Bibliographie disponible  
dans la fiche site

TPQ 300

TAQ 400

Période Antiquité tardive

Grande pièce avec un praefurnium à l'extérieur. "Une chambre centrale abrite l'hypocauste qui est sommé aux angles de canaux rayonnants." A la catégorie des séchoirs, il faut joindre la célèbre «touraille» de la villa de Ronchinnes à Maillen, fouillée à la fin du XIXe s. par A. Bequet. L'identification de la villa comme «brasserie» repose sur cette construction. L'interprétation est aujourd'hui tombée en désuétude. Type: A, à canaux rayonnants (avec chambre centrale). Dimensions hors tout: 9,70 m x 7 m. Chambre de travail: un praefurnium se trouvait sur le côté sud de l'installation. Situation: isolée, à 15 m au sud, devant la façade du bâtiment d'habitation. Orientation: sud/nord. Matériaux de construction: l'installation se compose d'un massif haut de 1 m environ, fait de pierres plates posées à sec. Canaux et chambre centrale sont revêtus de mortier rose; les parois des canaux sont constituées de briques. Six pilettes rondes en terre cuite supportaient une couverture de grandes dalles en terre cuite. Dimensions du canal principal: longueur: 2,20 m, largeur: 0,40 m, hauteur: 0,50 m. Dimensions des canaux secondaires: longueur: 4,10 m, largeur: 0,55 m, hauteur: 0,50 m près de la chambre centrale, mais le fond remonte légèrement vers les extrémités. Dimensions de la chambre centrale: 2,10 m x 1,70 m. Eléments de datation: A. Bequet date «la brasserie» de Maillen du IVe s., mais cette datation ne repose sur aucune certitude. (Van Ossel, 1992)

L (m)	l (m)	Diam. (m)	Surface (m2)	Ep. moy. murs (cm)	Diam. moy. TP (cm)	Orientation
7	9,70		67,9			sud/nord

Etage	Accès	Taille accès
-------	-------	--------------

Type d'accès  Piéton  Charretière  Indéterminé  NC

#### Comparaisons et références

2-B

#### Indices de caractérisation

Brasserie pour les fouilleurs du XIXe s.

#### Situation spatiale

Au sud, à 25 m du corps de logis (isolé)

#### Localisation

Pars Rustica


Surf. ass. établissement (ha)

#### Domaine d'activité

Agriculture  Elevage  Artisanat  Indéterminé

#### Catégorie d'activité

<input checked="" type="checkbox"/> Céréaliculture	<input type="checkbox"/> Elevage	<input type="checkbox"/> Bois	<input type="checkbox"/> Polyvalent
<input checked="" type="checkbox"/> Culture fourragère	<input type="checkbox"/> Charcuterie	<input type="checkbox"/> Pierre	<input type="checkbox"/> Indéterminé
<input checked="" type="checkbox"/> Arboriculture	<input type="checkbox"/> Tannerie/cuir	<input type="checkbox"/> Os	
<input checked="" type="checkbox"/> Horticulture	<input type="checkbox"/> Textile	<input type="checkbox"/> Verre	
<input type="checkbox"/> Viticulture	<input type="checkbox"/> Métallurgie/métal	<input type="checkbox"/> Terre cuite	



MAILLEN II (592)

Pas d'image

Identification G.H.  
Atelier ? Grenier ?

Identification fouilleur  
Forge

	Code catalogue As.Ro.im.02	Code d'origine -
Commune <b>Maillen (Assesse)</b>	Lieu-dit Ronchinne	
Pays Belgique	Entité administrative Province de Namur	Bibliographie disponible dans la fiche site

TPQ -

TAQ -

Période Période romaine

Bâtiment comportant de nombreux murs de refend. Plancher sur vide sanitaire ?  
La découverte de scories et de charbons de bois a poussé les fouilleurs à identifier une forge. L'activité métallurgique pourrait correspondre à une phase différente, mais la fouille ancienne n'a pas permis de les distinguer. De plus la localisation spatiale proche du corps de logis semble plutôt indiquer un grenier qu'une forge souvent éloignée de l'habitation.

L (m)	l (m)	Diam. (m)	Surface (m <sup>2</sup> )	Ep. moy. murs (cm)	Diam. moy. TP (cm)	Orientation
23,3	13,3		309,89			nord/sud

Etage Indéterminé      Accès Indéterminé      Taille accès -

Type d'accès  Piéton  Charretière  Indéterminé  NC

#### Comparaisons et références

Grenier sur vide sanitaire (murets) ;  
Type 2

#### Indices de caractérisation

Scories, charbon

#### Situation spatiale

En enfilade après le corps de logis.

#### Localisation

Pars Rustica

Surf. ass. établissement (ha)  
-

#### Domaine d'activité

Agriculture  Elevage  Artisanat  Indéterminé

#### Catégorie d'activité

<input checked="" type="checkbox"/> Céréaliculture	<input type="checkbox"/> Elevage	<input type="checkbox"/> Bois	<input type="checkbox"/> Polyvalent
<input checked="" type="checkbox"/> Culture fourragère	<input type="checkbox"/> Charcuterie	<input type="checkbox"/> Pierre	<input type="checkbox"/> Indéterminé
<input checked="" type="checkbox"/> Arboriculture	<input type="checkbox"/> Tannerie/cuir	<input type="checkbox"/> Os	
<input checked="" type="checkbox"/> Horticulture	<input type="checkbox"/> Textile	<input type="checkbox"/> Verre	
<input type="checkbox"/> Viticulture	<input type="checkbox"/> Métallurgie/métal	<input type="checkbox"/> Terre cuite	

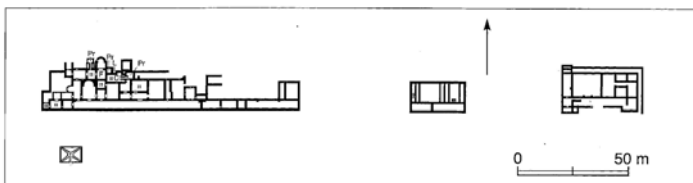


Fig. 414 Maillen, Ronchinne: implantation générale des divers bâtiments de la villa

Pas d'image

Identification G.H.  
Four

Identification fouilleur  
Four métallurgique

Code catalogue An.Bo.im.01	Code d'origine -	
Commune Vezin-Namêche ( <b>Andenne</b> )	Lieu-dit Bois de Hayveau	
Pays Belgique	Entité administrative Province de Namur	Bibliographie disponible dans la fiche site

TPQ 300

TAQ 400

Période Antiquité tardive

Four circulaire d'un diamètre compris entre 0,55 et 0,60 m. Va de paire avec un second four dans une batterie qui en compte au total 21. Profondeur conservée entre 6 et 12 cm.

Parfois des marques d'interruption du feu au niveau des parois sont présentes, indiquant certainement la présence de tuyères alimentant le foyer en oxygène.

L (m)	l (m)	Diam. (m)	Surface (m2)	Ep. moy. murs (cm)	Diam. moy. TP (cm)	Orientation
		0,55				

Etage	Accès	Taille accès

Type d'accès  Piéton  Charretière  Indéterminé  NC

#### Comparaisons et références



#### Indices de caractérisation

Scories de forge, de cinglage et de réduction.

#### Domaine d'activité

Agriculture  Elevage  Artisanat  Indéterminé

#### Situation spatiale

Batterie de fours



#### Localisation

Pars Rustica

Surf. ass. établissement (ha)

2

#### Catégorie d'activité

<input type="checkbox"/> Céréaliculture	<input type="checkbox"/> Elevage	<input type="checkbox"/> Bois	<input type="checkbox"/> Polyvalent
<input type="checkbox"/> Culture fourragère	<input type="checkbox"/> Charcuterie	<input type="checkbox"/> Pierre	<input type="checkbox"/> Indéterminé
<input type="checkbox"/> Arboriculture	<input type="checkbox"/> Tannerie/cuir	<input type="checkbox"/> Os	
<input type="checkbox"/> Horticulture	<input type="checkbox"/> Textile	<input type="checkbox"/> Verre	
<input type="checkbox"/> Viticulture	<input checked="" type="checkbox"/> Métallurgie/métal	<input type="checkbox"/> Terre cuite	




Fig. 17 - Vezin-Namêche de l'ouest.



Identification G.H.  
Four

Identification fouilleur  
Four métallurgique

Commune  
Vezin-Namêche (**Andenne**)

Pays  
Belgique

Code catalogue  
An.Bo.im.02

Lieu-dit  
Bois de Hayveau

Entité administrative  
Province de Namur

Code d'origine  
-

Bibliographie disponible  
dans la fiche site

TPQ 300

TAQ 400

Période Antiquité tardive

Four circulaire d'un diamètre compris entre 0,55 et 0,60 m. Va de paire avec un second four dans une batterie qui en compte au total 21. Profondeur conservée entre 6 et 12 cm.

Parfois des marques d'interruption du feu au niveau des parois sont présentes, indiquant certainement la présence de tuyères alimentant le foyer en oxygène.

L (m) l (m) Diam. (m) Surface (m<sup>2</sup>) Ep. moy. murs (cm) Diam. moy. TP (cm) Orientation  
0,55

Etage Accès Taille accès

Type d'accès  Piéton  Charretière  Indéterminé  NC

Comparaisons et références



Indices de caractérisation

Scories de forge, de cinglage et de réduction.

Situation spatiale

Batterie de fours



Localisation

Pars Rustica

Surf. ass. établissement (ha)

2

Domaine d'activité

Agriculture  Elevage  Artisanat  Indéterminé

Catégorie d'activité

Céréaliculture  Elevage  Bois  Polyvalent  
 Culture fourragère  Charcuterie  Pierre  Indéterminé  
 Arboriculture  Tannerie/cuir  Os  
 Horticulture  Textile  Verre  
 Viticulture  Métallurgie/métal  Terre cuite

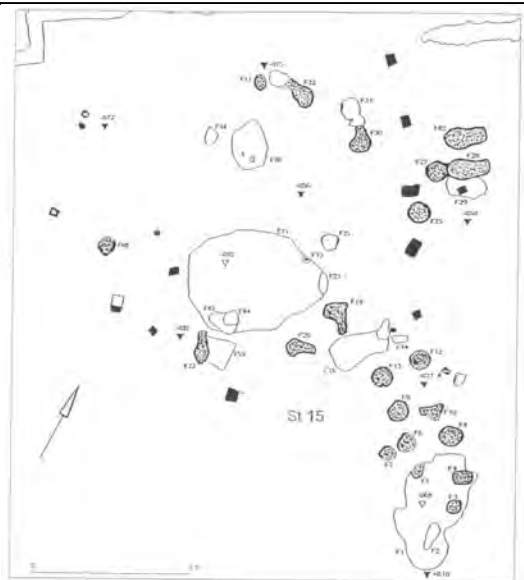


Fig. 17 - Vezin-Namêche (Bois de Hayveau).

Pas d'image

Identification G.H.  
Four

Identification fouilleur  
Four métallurgique

Code catalogue An.Bo.im.03	Code d'origine -	
Commune Vezin-Namêche ( <b>Andenne</b> )	Lieu-dit Bois de Hayveau	
Pays Belgique	Entité administrative Province de Namur	Bibliographie disponible dans la fiche site

TPQ 300

TAQ 400

Période Antiquité tardive

Four circulaire d'un diamètre compris entre 0,55 et 0,60 m. Va de paire avec un second four dans une batterie qui en compte au total 21. Profondeur conservée entre 6 et 12 cm.

Parfois des marques d'interruption du feu au niveau des parois sont présentes, indiquant certainement la présence de tuyères alimentant le foyer en oxygène.

L (m)	l (m)	Diam. (m)	Surface (m2)	Ep. moy. murs (cm)	Diam. moy. TP (cm)	Orientation
		0,55				

Etage	Accès	Taille accès
-------	-------	--------------

Type d'accès  Piéton  Charretière  Indéterminé  NC

#### Comparaisons et références



#### Indices de caractérisation

Scories de forge, de cinglage et de réduction.

#### Domaine d'activité

Agriculture  Elevage  Artisanat  Indéterminé

#### Situation spatiale

Batterie de fours

#### Localisation

Pars Rustica

Surf. ass. établissement (ha)

2

#### Catégorie d'activité

<input type="checkbox"/> Céréaliculture	<input type="checkbox"/> Elevage	<input type="checkbox"/> Bois	<input type="checkbox"/> Polyvalent
<input type="checkbox"/> Culture fourragère	<input type="checkbox"/> Charcuterie	<input type="checkbox"/> Pierre	<input type="checkbox"/> Indéterminé
<input type="checkbox"/> Arboriculture	<input type="checkbox"/> Tannerie/cuir	<input type="checkbox"/> Os	
<input type="checkbox"/> Horticulture	<input type="checkbox"/> Textile	<input type="checkbox"/> Verre	
<input type="checkbox"/> Viticulture	<input checked="" type="checkbox"/> Métallurgie/métal	<input type="checkbox"/> Terre cuite	

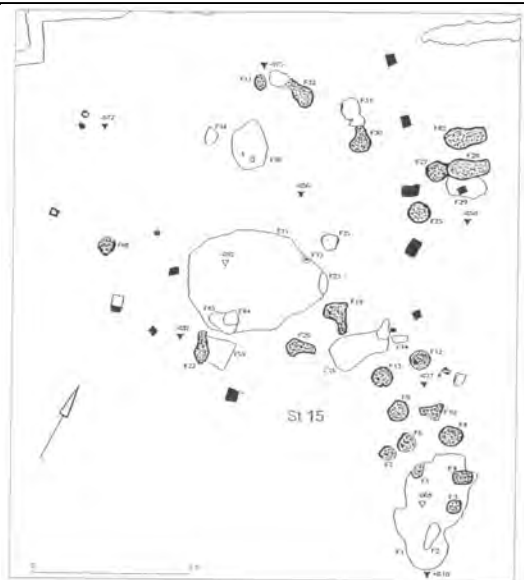


Fig. 17 - Plan de la Batterie de Fours.

Pas d'image



Identification G.H.  
Four

Identification fouilleur  
Four métallurgique

Code catalogue An.Bo.im.04	Code d'origine -	
Commune Vezin-Namêche ( <b>Andenne</b> )	Lieu-dit Bois de Hayveau	
Pays Belgique	Entité administrative Province de Namur	Bibliographie disponible dans la fiche site

TPQ 300

TAQ 400

Période Antiquité tardive

Four circulaire d'un diamètre compris entre 0,55 et 0,60 m. Va de paire avec un second four dans une batterie qui en compte au total 21. Profondeur conservée entre 6 et 12 cm.

Parfois des marques d'interruption du feu au niveau des parois sont présentes, indiquant certainement la présence de tuyères alimentant le foyer en oxygène.

L (m)	l (m)	Diam. (m)	Surface (m2)	Ep. moy. murs (cm)	Diam. moy. TP (cm)	Orientation
		0,55				

Etage	Accès	Taille accès

Type d'accès  Piéton  Charretière  Indéterminé  NC

#### Comparaisons et références



#### Indices de caractérisation

Scories de forge, de cinglage et de réduction.

#### Domaine d'activité

Agriculture  Elevage  Artisanat  Indéterminé

#### Situation spatiale

Batterie de fours



#### Localisation

Pars Rustica

Surf. ass. établissement (ha)

2

#### Catégorie d'activité

<input type="checkbox"/> Céréaliculture	<input type="checkbox"/> Elevage	<input type="checkbox"/> Bois	<input type="checkbox"/> Polyvalent
<input type="checkbox"/> Culture fourragère	<input type="checkbox"/> Charcuterie	<input type="checkbox"/> Pierre	<input type="checkbox"/> Indéterminé
<input type="checkbox"/> Arboriculture	<input type="checkbox"/> Tannerie/cuir	<input type="checkbox"/> Os	
<input type="checkbox"/> Horticulture	<input type="checkbox"/> Textile	<input type="checkbox"/> Verre	
<input type="checkbox"/> Viticulture	<input checked="" type="checkbox"/> Métallurgie/métal	<input type="checkbox"/> Terre cuite	




Fig. 17 - Vezin-Namêche de l'ouest.



Identification G.H.  
Four

Identification fouilleur  
Four métallurgique

Commune  
Vezin-Namêche (**Andenne**)

Pays  
Belgique

Code catalogue  
An.Bo.im.05

Lieu-dit  
Bois de Hayveau

Entité administrative  
Province de Namur

Code d'origine  
-

Bibliographie disponible  
dans la fiche site

TPQ 300

TAQ 400

Période Antiquité tardive

Four circulaire d'un diamètre compris entre 0,55 et 0,60 m. Va de paire avec un second four dans une batterie qui en compte au total 21. Profondeur conservée entre 6 et 12 cm.

Parfois des marques d'interruption du feu au niveau des parois sont présentes, indiquant certainement la présence de tuyères alimentant le foyer en oxygène.

L (m)	l (m)	Diam. (m)	Surface (m2)	Ep. moy. murs (cm)	Diam. moy. TP (cm)	Orientation
		0,55				

Etage	Accès	Taille accès
-------	-------	--------------

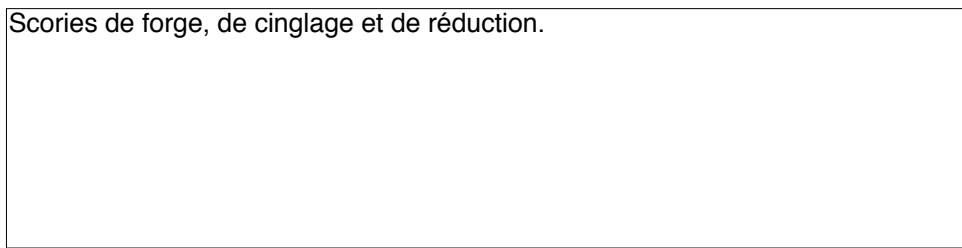
Type d'accès  Piéton  Charretière  Indéterminé  NC

#### Comparaisons et références




#### Indices de caractérisation

Scories de forge, de cinglage et de réduction.



#### Situation spatiale

Batterie de fours



#### Localisation

Pars Rustica

Surf. ass. établissement (ha)

2

#### Domaine d'activité

Agriculture  Elevage  Artisanat  Indéterminé

#### Catégorie d'activité

<input type="checkbox"/> Céréaliculture	<input type="checkbox"/> Elevage	<input type="checkbox"/> Bois	<input type="checkbox"/> Polyvalent
<input type="checkbox"/> Culture fourragère	<input type="checkbox"/> Charcuterie	<input type="checkbox"/> Pierre	<input type="checkbox"/> Indéterminé
<input type="checkbox"/> Arboriculture	<input type="checkbox"/> Tannerie/cuir	<input type="checkbox"/> Os	
<input type="checkbox"/> Horticulture	<input type="checkbox"/> Textile	<input type="checkbox"/> Verre	
<input type="checkbox"/> Viticulture	<input checked="" type="checkbox"/> Métallurgie/métal	<input type="checkbox"/> Terre cuite	




Fig. 17 - Vezin, Batterie de fours.



Identification G.H.  
Four

Identification fouilleur  
Four métallurgique

Code catalogue An.Bo.im.06	Code d'origine -	
Commune Vezin-Namêche ( <b>Andenne</b> )	Lieu-dit Bois de Hayveau	
Pays Belgique	Entité administrative Province de Namur	Bibliographie disponible dans la fiche site

TPQ 300

TAQ 400

Période Antiquité tardive

Four circulaire d'un diamètre compris entre 0,55 et 0,60 m. Va de paire avec un second four dans une batterie qui en compte au total 21. Profondeur conservée entre 6 et 12 cm.

Parfois des marques d'interruption du feu au niveau des parois sont présentes, indiquant certainement la présence de tuyères alimentant le foyer en oxygène.

L (m) l (m) Diam. (m) Surface (m2) Ep. moy. murs (cm) Diam. moy. TP (cm) Orientation  
0,55

Etage Accès Taille accès

Type d'accès  Piéton  Charretière  Indéterminé  NC

#### Comparaisons et références



#### Indices de caractérisation

Scories de forge, de cinglage et de réduction.

#### Situation spatiale

Batterie de fours



#### Localisation

Pars Rustica

Surf. ass. établissement (ha)

2

#### Domaine d'activité

Agriculture  Elevage  Artisanat  Indéterminé

#### Catégorie d'activité

Céréaliculture  Elevage  Bois  Polyvalent  
 Culture fourragère  Charcuterie  Pierre  Indéterminé  
 Arboriculture  Tannerie/cuir  Os  
 Horticulture  Textile  Verre  
 Viticulture  Métallurgie/métal  Terre cuite




Fig. 17 - Vezin, Batterie de fours.



Identification G.H.  
Four

Identification fouilleur  
Four métallurgique

Code catalogue An.Bo.im.07	Code d'origine -	
Commune Vezin-Namêche ( <b>Andenne</b> )	Lieu-dit Bois de Hayveau	
Pays Belgique	Entité administrative Province de Namur	Bibliographie disponible dans la fiche site

TPQ 300

TAQ 400

Période Antiquité tardive

Four circulaire d'un diamètre compris entre 0,55 et 0,60 m. Va de paire avec un second four dans une batterie qui en compte au total 21. Profondeur conservée entre 6 et 12 cm.

Parfois des marques d'interruption du feu au niveau des parois sont présentes, indiquant certainement la présence de tuyères alimentant le foyer en oxygène.

L (m)	l (m)	Diam. (m)	Surface (m2)	Ep. moy. murs (cm)	Diam. moy. TP (cm)	Orientation
		0,55				

Etage	Accès	Taille accès

Type d'accès  Piéton  Charretière  Indéterminé  NC

#### Comparaisons et références



#### Indices de caractérisation

Scories de forge, de cinglage et de réduction.

#### Domaine d'activité

Agriculture  Elevage  Artisanat  Indéterminé

#### Situation spatiale

Batterie de fours



#### Localisation

Pars Rustica

Surf. ass. établissement (ha)

2

#### Catégorie d'activité

<input type="checkbox"/> Céréaliculture	<input type="checkbox"/> Elevage	<input type="checkbox"/> Bois	<input type="checkbox"/> Polyvalent
<input type="checkbox"/> Culture fourragère	<input type="checkbox"/> Charcuterie	<input type="checkbox"/> Pierre	<input type="checkbox"/> Indéterminé
<input type="checkbox"/> Arboriculture	<input type="checkbox"/> Tannerie/cuir	<input type="checkbox"/> Os	
<input type="checkbox"/> Horticulture	<input type="checkbox"/> Textile	<input type="checkbox"/> Verre	
<input type="checkbox"/> Viticulture	<input checked="" type="checkbox"/> Métallurgie/métal	<input type="checkbox"/> Terre cuite	




Fig. 17 - Vezin-Namêche de Hayveau.



Identification G.H.  
Four

Identification fouilleur  
Four métallurgique

Commune  
Vezin-Namêche (**Andenne**)

Pays  
Belgique

Code catalogue  
An.Bo.im.08

Lieu-dit  
Bois de Hayveau

Entité administrative  
Province de Namur

Code d'origine  
-

Bibliographie disponible  
dans la fiche site

TPQ 300

TAQ 400

Période Antiquité tardive

Four circulaire d'un diamètre compris entre 0,55 et 0,60 m. Va de paire avec un second four dans une batterie qui en compte au total 21. Profondeur conservée entre 6 et 12 cm.

Parfois des marques d'interruption du feu au niveau des parois sont présentes, indiquant certainement la présence de tuyères alimentant le foyer en oxygène.

L (m) l (m) Diam. (m) Surface (m<sup>2</sup>) Ep. moy. murs (cm) Diam. moy. TP (cm) Orientation  
0,55

Etage Accès Taille accès

Type d'accès  Piéton  Charretière  Indéterminé  NC

#### Comparaisons et références



#### Indices de caractérisation

Scories de forge, de cinglage et de réduction.

#### Situation spatiale

Batterie de fours



#### Localisation

Pars Rustica

Surf. ass. établissement (ha)

2

#### Domaine d'activité

Agriculture  Elevage  Artisanat  Indéterminé

#### Catégorie d'activité

Céréaliculture  Elevage  Bois  Polyvalent  
 Culture fourragère  Charcuterie  Pierre  Indéterminé  
 Arboriculture  Tannerie/cuir  Os  
 Horticulture  Textile  Verre  
 Viticulture  Métallurgie/métal  Terre cuite

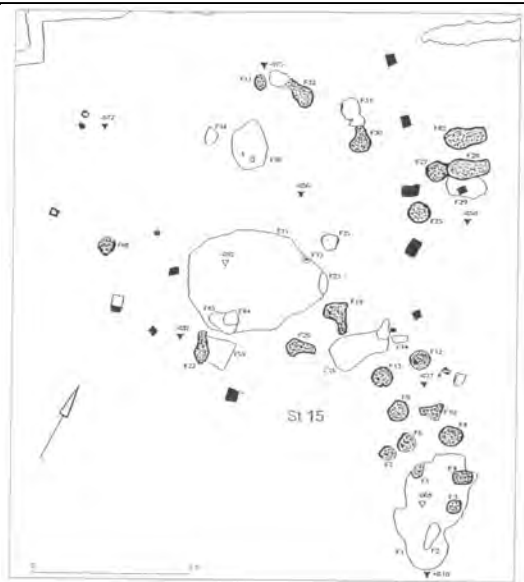


Fig. 17 - Plan de la Batterie de Fours.

Pas d'image

Identification G.H.  
Four

Identification fouilleur  
Four métallurgique

Code catalogue An.Bo.im.09	Code d'origine -	
Commune Vezin-Namêche ( <b>Andenne</b> )	Lieu-dit Bois de Hayveau	
Pays Belgique	Entité administrative Province de Namur	Bibliographie disponible dans la fiche site

TPQ 300

TAQ 400

Période Antiquité tardive

Four circulaire d'un diamètre compris entre 0,55 et 0,60 m. Va de paire avec un second four dans une batterie qui en compte au total 21. Profondeur conservée entre 6 et 12 cm.

Parfois des marques d'interruption du feu au niveau des parois sont présentes, indiquant certainement la présence de tuyères alimentant le foyer en oxygène.

L (m)	l (m)	Diam. (m)	Surface (m <sup>2</sup> )	Ep. moy. murs (cm)	Diam. moy. TP (cm)	Orientation
		0,55				

Etage	Accès	Taille accès

Type d'accès  Piéton  Charretière  Indéterminé  NC

#### Comparaisons et références



#### Indices de caractérisation

Scories de forge, de cinglage et de réduction.

#### Domaine d'activité

Agriculture  Elevage  Artisanat  Indéterminé

#### Situation spatiale

Batterie de fours



#### Localisation

Pars Rustica

Surf. ass. établissement (ha)

2

#### Catégorie d'activité

<input type="checkbox"/> Céréaliculture	<input type="checkbox"/> Elevage	<input type="checkbox"/> Bois	<input type="checkbox"/> Polyvalent
<input type="checkbox"/> Culture fourragère	<input type="checkbox"/> Charcuterie	<input type="checkbox"/> Pierre	<input type="checkbox"/> Indéterminé
<input type="checkbox"/> Arboriculture	<input type="checkbox"/> Tannerie/cuir	<input type="checkbox"/> Os	
<input type="checkbox"/> Horticulture	<input type="checkbox"/> Textile	<input type="checkbox"/> Verre	
<input type="checkbox"/> Viticulture	<input checked="" type="checkbox"/> Métallurgie/métal	<input type="checkbox"/> Terre cuite	




Fig. 17 - Vezin-Namêche de Hayveau.



Identification G.H.  
Four

Identification fouilleur  
Four métallurgique

Commune  
Vezin-Namêche (**Andenne**)

Pays  
Belgique

Code catalogue  
An.Bo.im.10

Lieu-dit  
Bois de Hayveau

Entité administrative  
Province de Namur

Code d'origine  
-

Bibliographie disponible  
dans la fiche site

TPQ 300

TAQ 400

Période Antiquité tardive

Four circulaire d'un diamètre compris entre 0,55 et 0,60 m. Va de paire avec un second four dans une batterie qui en compte au total 21. Profondeur conservée entre 6 et 12 cm.

Parfois des marques d'interruption du feu au niveau des parois sont présentes, indiquant certainement la présence de tuyères alimentant le foyer en oxygène.

L (m)	l (m)	Diam. (m)	Surface (m2)	Ep. moy. murs (cm)	Diam. moy. TP (cm)	Orientation
		0,55				

Etage	Accès	Taille accès
-------	-------	--------------

Type d'accès  Piéton  Charretière  Indéterminé  NC

#### Comparaisons et références



#### Indices de caractérisation

Scories de forge, de cinglage et de réduction.

#### Domaine d'activité

Agriculture  Elevage  Artisanat  Indéterminé

#### Situation spatiale

Batterie de fours

#### Localisation

Pars Rustica

Surf. ass. établissement (ha)

2

#### Catégorie d'activité

<input type="checkbox"/> Céréaliculture	<input type="checkbox"/> Elevage	<input type="checkbox"/> Bois	<input type="checkbox"/> Polyvalent
<input type="checkbox"/> Culture fourragère	<input type="checkbox"/> Charcuterie	<input type="checkbox"/> Pierre	<input type="checkbox"/> Indéterminé
<input type="checkbox"/> Arboriculture	<input type="checkbox"/> Tannerie/cuir	<input type="checkbox"/> Os	
<input type="checkbox"/> Horticulture	<input type="checkbox"/> Textile	<input type="checkbox"/> Verre	
<input type="checkbox"/> Viticulture	<input checked="" type="checkbox"/> Métallurgie/métal	<input type="checkbox"/> Terre cuite	

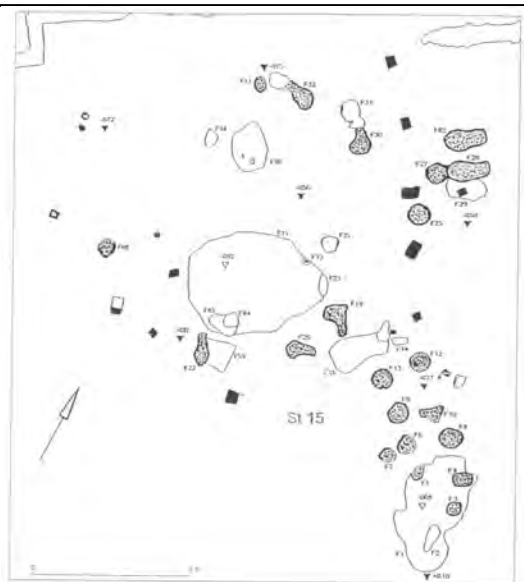


Fig. 17 - Plan de la Batterie de Fours.

Pas d'image

Identification G.H.  
Four

Identification fouilleur  
Four métallurgique

Commune  
Vezin-Namêche (**Andenne**)

Pays  
Belgique

Code catalogue  
An.Bo.im.11

Lieu-dit  
Bois de Hayveau

Entité administrative  
Province de Namur

Code d'origine  
-

Bibliographie disponible  
dans la fiche site

TPQ 300

TAQ 400

Période Antiquité tardive

Four circulaire d'un diamètre compris entre 0,55 et 0,60 m. Va de paire avec un second four dans une batterie qui en compte au total 21. Profondeur conservée entre 6 et 12 cm.

Parfois des marques d'interruption du feu au niveau des parois sont présentes, indiquant certainement la présence de tuyères alimentant le foyer en oxygène.

L (m)	l (m)	Diam. (m)	Surface (m2)	Ep. moy. murs (cm)	Diam. moy. TP (cm)	Orientation
		0,55				

Etage	Accès	Taille accès
-------	-------	--------------

Type d'accès  Piéton  Charretière  Indéterminé  NC

#### Comparaisons et références



#### Indices de caractérisation

Scories de forge, de cinglage et de réduction.

#### Domaine d'activité

Agriculture  Elevage  Artisanat  Indéterminé

#### Situation spatiale

Batterie de fours

#### Localisation

Pars Rustica

Surf. ass. établissement (ha)

2

#### Catégorie d'activité

<input type="checkbox"/> Céréaliculture	<input type="checkbox"/> Elevage	<input type="checkbox"/> Bois	<input type="checkbox"/> Polyvalent
<input type="checkbox"/> Culture fourragère	<input type="checkbox"/> Charcuterie	<input type="checkbox"/> Pierre	<input type="checkbox"/> Indéterminé
<input type="checkbox"/> Arboriculture	<input type="checkbox"/> Tannerie/cuir	<input type="checkbox"/> Os	
<input type="checkbox"/> Horticulture	<input type="checkbox"/> Textile	<input type="checkbox"/> Verre	
<input type="checkbox"/> Viticulture	<input checked="" type="checkbox"/> Métallurgie/métal	<input type="checkbox"/> Terre cuite	

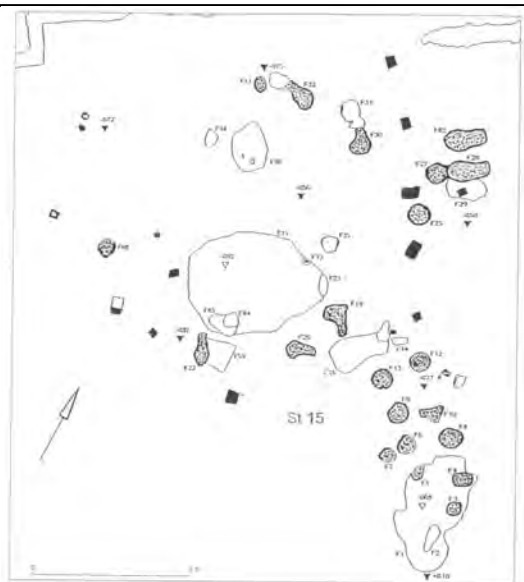


Fig. 17 - Vezin, Batterie de fours.

Pas d'image



Identification G.H.  
Four

Identification fouilleur  
Four métallurgique

Code catalogue	An.Bo.im.12		Code d'origine	-
Commune	Vezin-Namêche ( <b>Andenne</b> )		Lieu-dit	Bois de Hayveau
Pays	Entité administrative	Province de Namur		
Belgique			Bibliographie disponible dans la fiche site	

TPQ 300

TAQ 400

Période Antiquité tardive

Four piriforme dont le corps principal présente un contour triangulaire, parfois plus circulaire large de 0,50 à 0,70 m. L'avant est caractérisé par un gueulard long de 0,30 à 0,60 m et large de 0,22 à 0,60 m. La profondeur conservée varie de 10 à 20 cm. Les parois peuvent être concaves et le fond également ou les parois obliques et le fond plat remontant en pente douce vers l'entrée du four.

Parfois des marques d'interruption du feu au niveau des parois sont présentes, indiquant certainement la présence de tuyères alimentant le foyer en oxygène.

L (m) l (m) Diam. (m) Surface (m<sup>2</sup>) Ep. moy. murs (cm) Diam. moy. TP (cm) Orientation

Etage Accès Taille accès

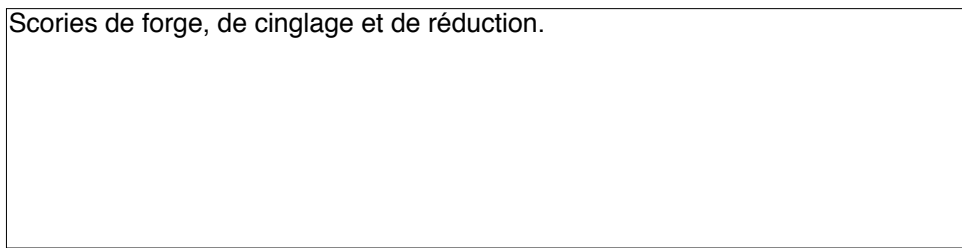
Type d'accès  Piéton  Charretière  Indéterminé  NC

#### Comparaisons et références




#### Indices de caractérisation

Scories de forge, de cinglage et de réduction.



#### Situation spatiale

Batterie de fours



#### Localisation

Pars Rustica

Surf. ass. établissement (ha)

2

#### Domaine d'activité

Agriculture  Elevage  Artisanat  Indéterminé

#### Catégorie d'activité

Céréaliculture  Elevage  Bois  Polyvalent  
 Culture fourragère  Charcuterie  Pierre  Indéterminé  
 Arboriculture  Tannerie/cuir  Os  
 Horticulture  Textile  Verre  
 Viticulture  Métallurgie/métal  Terre cuite




Fig. 17 - Plan de la Batterie de Fours.



Identification G.H.  
Four

Identification fouilleur  
Four métallurgique

Code catalogue An.Bo.im.13	Code d'origine -	
Commune Vezin-Namêche ( <b>Andenne</b> )	Lieu-dit Bois de Hayveau	
Pays Belgique	Entité administrative Province de Namur	Bibliographie disponible dans la fiche site

TPQ 300

TAQ 400

Période Antiquité tardive

Four piriforme dont le corps principal présente un contour triangulaire, parfois plus circulaire large de 0,50 à 0,70 m. L'avant est caractérisé par un gueulard long de 0,30 à 0,60 m et large de 0,22 à 0,60 m. La profondeur conservée varie de 10 à 20 cm. Les parois peuvent être concaves et le fond également ou les parois obliques et le fond plat remontant en pente douce vers l'entrée du four.

Parfois des marques d'interruption du feu au niveau des parois sont présentes, indiquant certainement la présence de tuyères alimentant le foyer en oxygène.

L (m) l (m) Diam. (m) Surface (m<sup>2</sup>) Ep. moy. murs (cm) Diam. moy. TP (cm) Orientation

Etage Accès Taille accès

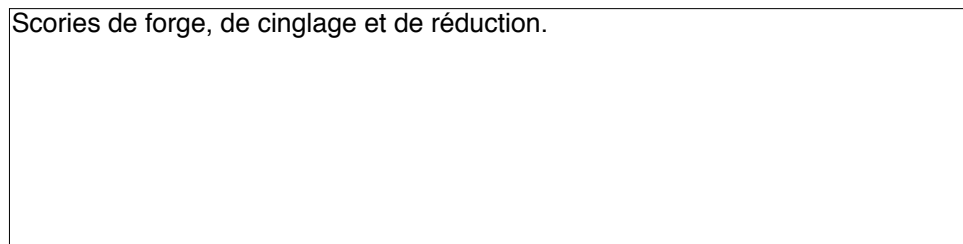
Type d'accès  Piéton  Charretière  Indéterminé  NC

Comparaisons et références




Indices de caractérisation

Scories de forge, de cinglage et de réduction.



Situation spatiale

Batterie de fours



Localisation

Pars Rustica

Surf. ass. établissement (ha)

2

Domaine d'activité

Agriculture  Elevage  Artisanat  Indéterminé

Catégorie d'activité

Céréaliculture  Elevage  Bois  Polyvalent  
 Culture fourragère  Charcuterie  Pierre  Indéterminé  
 Arboriculture  Tannerie/cuir  Os  
 Horticulture  Textile  Verre  
 Viticulture  Métallurgie/métal  Terre cuite




Fig. 17 - Vezin-Namêche de Hayveau.



Identification G.H.  
Four

Identification fouilleur  
Four métallurgique

Code catalogue	Code d'origine	
An.Bo.im.14	-	
Commune	Lieu-dit	
Vezin-Namêche ( <b>Andenne</b> )	Bois de Hayveau	
Pays	Entité administrative	
Belgique	Province de Namur	
Bibliographie disponible dans la fiche site		

TPQ 300

TAQ 400

Période Antiquité tardive

Four piriforme dont le corps principal présente un contour triangulaire, parfois plus circulaire large de 0,50 à 0,70 m. L'avant est caractérisé par un gueulard long de 0,30 à 0,60 m et large de 0,22 à 0,60 m. La profondeur conservée varie de 10 à 20 cm. Les parois peuvent être concaves et le fond également ou les parois obliques et le fond plat remontant en pente douce vers l'entrée du four.

Parfois des marques d'interruption du feu au niveau des parois sont présentes, indiquant certainement la présence de tuyères alimentant le foyer en oxygène.

L (m) l (m) Diam. (m) Surface (m<sup>2</sup>) Ep. moy. murs (cm) Diam. moy. TP (cm) Orientation

Etage Accès Taille accès

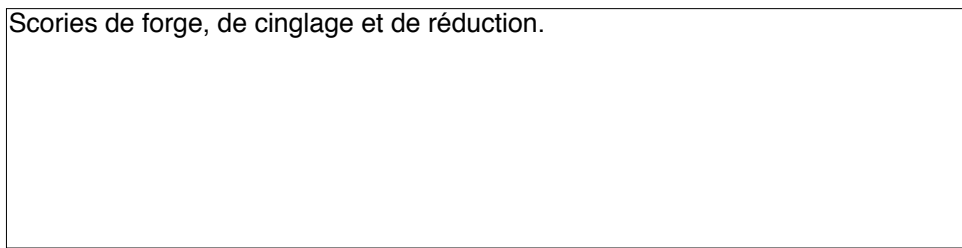
Type d'accès  Piéton  Charretière  Indéterminé  NC

Comparaisons et références



Indices de caractérisation

Scories de forge, de cinglage et de réduction.



Situation spatiale

Batterie de fours



Localisation

Pars Rustica

Surf. ass. établissement (ha)

2

Domaine d'activité

Agriculture  Elevage  Artisanat  Indéterminé

Catégorie d'activité

Céréaliculture  Elevage  Bois  Polyvalent  
 Culture fourragère  Charcuterie  Pierre  Indéterminé  
 Arboriculture  Tannerie/cuir  Os  
 Horticulture  Textile  Verre  
 Viticulture  Métallurgie/métal  Terre cuite




Fig. 17 - Plan de la Batterie de Fours.



Identification G.H.  
Four

Identification fouilleur  
Four métallurgique

Code catalogue An.Bo.im.15	Code d'origine -	
Commune Vezin-Namêche ( <b>Andenne</b> )	Lieu-dit Bois de Hayveau	
Pays Belgique	Entité administrative Province de Namur	Bibliographie disponible dans la fiche site

TPQ 300

TAQ 400

Période Antiquité tardive

Four piriforme dont le corps principal présente un contour triangulaire, parfois plus circulaire large de 0,50 à 0,70 m. L'avant est caractérisé par un gueulard long de 0,30 à 0,60 m et large de 0,22 à 0,60 m. La profondeur conservée varie de 10 à 20 cm. Les parois peuvent être concaves et le fond également ou les parois obliques et le fond plat remontant en pente douce vers l'entrée du four.

Parfois des marques d'interruption du feu au niveau des parois sont présentes, indiquant certainement la présence de tuyères alimentant le foyer en oxygène.

L (m) l (m) Diam. (m) Surface (m<sup>2</sup>) Ep. moy. murs (cm) Diam. moy. TP (cm) Orientation

Etage Accès Taille accès

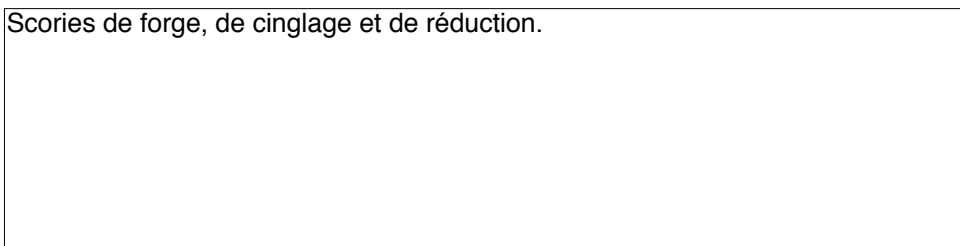
Type d'accès  Piéton  Charretière  Indéterminé  NC

#### Comparaisons et références



#### Indices de caractérisation

Scories de forge, de cinglage et de réduction.



#### Situation spatiale

Batterie de fours



#### Localisation

Pars Rustica

Surf. ass. établissement (ha)


2

#### Domaine d'activité

Agriculture  Elevage  Artisanat  Indéterminé

#### Catégorie d'activité

Céréaliculture  Elevage  Bois  Polyvalent  
 Culture fourragère  Charcuterie  Pierre  Indéterminé  
 Arboriculture  Tannerie/cuir  Os  
 Horticulture  Textile  Verre  
 Viticulture  Métallurgie/métal  Terre cuite



Identification G.H.  
Four

Identification fouilleur  
Four métallurgique

Code catalogue An.Bo.im.16	Code d'origine -	
Commune Vezin-Namêche ( <b>Andenne</b> )	Lieu-dit Bois de Hayveau	
Pays Belgique	Entité administrative Province de Namur	Bibliographie disponible dans la fiche site

TPQ 300

TAQ 400

Période Antiquité tardive

Four piriforme dont le corps principal présente un contour triangulaire, parfois plus circulaire large de 0,50 à 0,70 m. L'avant est caractérisé par un gueulard long de 0,30 à 0,60 m et large de 0,22 à 0,60 m. La profondeur conservée varie de 10 à 20 cm. Les parois peuvent être concaves et le fond également ou les parois obliques et le fond plat remontant en pente douce vers l'entrée du four.

Parfois des marques d'interruption du feu au niveau des parois sont présentes, indiquant certainement la présence de tuyères alimentant le foyer en oxygène.

L (m) l (m) Diam. (m) Surface (m<sup>2</sup>) Ep. moy. murs (cm) Diam. moy. TP (cm) Orientation

Etage Accès Taille accès

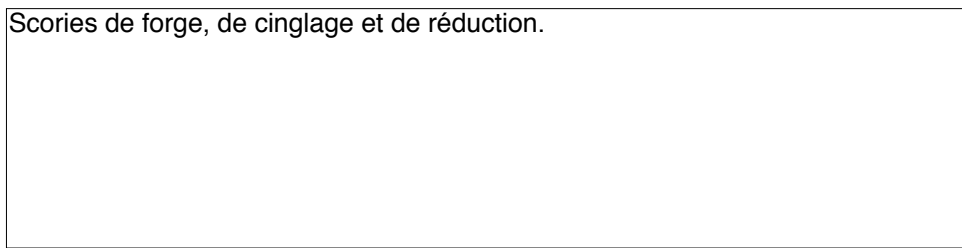
Type d'accès  Piéton  Charretière  Indéterminé  NC

#### Comparaisons et références



#### Indices de caractérisation

Scories de forge, de cinglage et de réduction.



#### Situation spatiale

Batterie de fours



#### Localisation

Pars Rustica

Surf. ass. établissement (ha)

2

#### Domaine d'activité

Agriculture  Elevage  Artisanat  Indéterminé

#### Catégorie d'activité

Céréaliculture  Elevage  Bois  Polyvalent  
 Culture fourragère  Charcuterie  Pierre  Indéterminé  
 Arboriculture  Tannerie/cuir  Os  
 Horticulture  Textile  Verre  
 Viticulture  Métallurgie/métal  Terre cuite




Fig. 17 - Plan de la Batterie de Fours.



Identification G.H.  
Four

Identification fouilleur  
Four métallurgique

Code catalogue An.Bo.im.17	Code d'origine -	
Commune Vezin-Namêche ( <b>Andenne</b> )	Lieu-dit Bois de Hayveau	
Pays Belgique	Entité administrative Province de Namur	Bibliographie disponible dans la fiche site

TPQ 300

TAQ 400

Période Antiquité tardive

Four piriforme dont le corps principal présente un contour triangulaire, parfois plus circulaire large de 0,50 à 0,70 m. L'avant est caractérisé par un gueulard long de 0,30 à 0,60 m et large de 0,22 à 0,60 m. La profondeur conservée varie de 10 à 20 cm. Les parois peuvent être concaves et le fond également ou les parois obliques et le fond plat remontant en pente douce vers l'entrée du four.

Parfois des marques d'interruption du feu au niveau des parois sont présentes, indiquant certainement la présence de tuyères alimentant le foyer en oxygène.

L (m) l (m) Diam. (m) Surface (m<sup>2</sup>) Ep. moy. murs (cm) Diam. moy. TP (cm) Orientation

Etage

Accès

Taille accès

Type d'accès  Piéton  Charretière  Indéterminé  NC

Comparaisons et références



Indices de caractérisation

Scories de forge, de cinglage et de réduction.

Situation spatiale

Batterie de fours



Localisation

Pars Rustica

Surf. ass. établissement (ha)

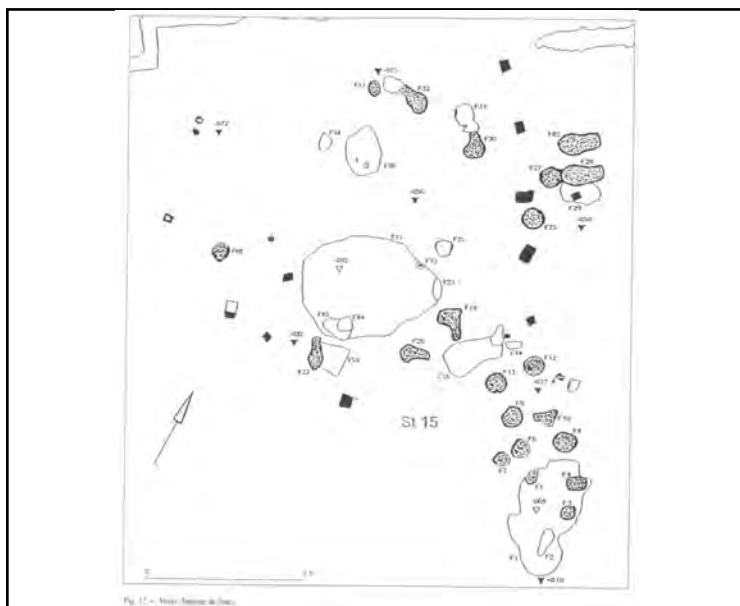
2

Domaine d'activité

Agriculture  Elevage  Artisanat  Indéterminé

Catégorie d'activité

Céréaliculture  Elevage  Bois  Polyvalent  
 Culture fourragère  Charcuterie  Pierre  Indéterminé  
 Arboriculture  Tannerie/cuir  Os  
 Horticulture  Textile  Verre  
 Viticulture  Métallurgie/métal  Terre cuite



Identification G.H.  
Four

Identification fouilleur  
Four métallurgique

Code catalogue An.Bo.im.18	Code d'origine -	
Commune Vezin-Namêche ( <b>Andenne</b> )	Lieu-dit Bois de Hayveau	
Pays Belgique	Entité administrative Province de Namur	Bibliographie disponible dans la fiche site

TPQ 300

TAQ 400

Période Antiquité tardive

Four piriforme dont le corps principal présente un contour triangulaire, parfois plus circulaire large de 0,50 à 0,70 m. L'avant est caractérisé par un gueulard long de 0,30 à 0,60 m et large de 0,22 à 0,60 m. La profondeur conservée varie de 10 à 20 cm. Les parois peuvent être concaves et le fond également ou les parois obliques et le fond plat remontant en pente douce vers l'entrée du four.

Parfois des marques d'interruption du feu au niveau des parois sont présentes, indiquant certainement la présence de tuyères alimentant le foyer en oxygène.

L (m) l (m) Diam. (m) Surface (m<sup>2</sup>) Ep. moy. murs (cm) Diam. moy. TP (cm) Orientation

Etage Accès Taille accès

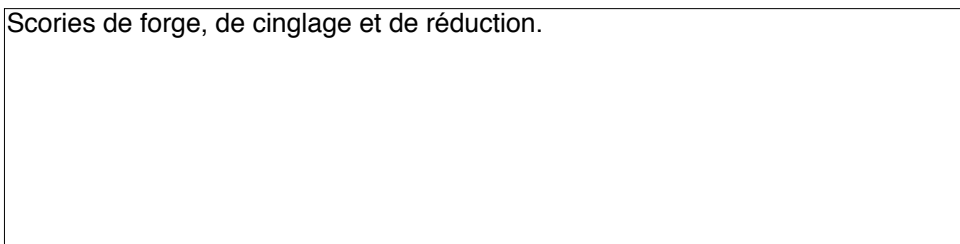
Type d'accès  Piéton  Charretière  Indéterminé  NC

#### Comparaisons et références



#### Indices de caractérisation

Scories de forge, de cinglage et de réduction.



#### Situation spatiale

Batterie de fours



#### Localisation

Pars Rustica

Surf. ass. établissement (ha)

2

#### Domaine d'activité

Agriculture  Elevage  Artisanat  Indéterminé

#### Catégorie d'activité

Céréaliculture  Elevage  Bois  Polyvalent  
 Culture fourragère  Charcuterie  Pierre  Indéterminé  
 Arboriculture  Tannerie/cuir  Os  
 Horticulture  Textile  Verre  
 Viticulture  Métallurgie/métal  Terre cuite

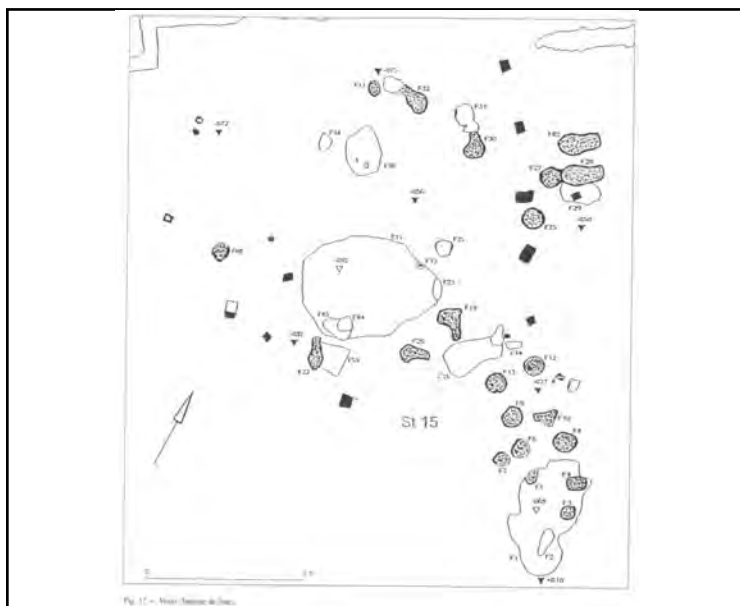


Fig. 17 - Plan de la Batterie de Fours.



Identification G.H.  
Four

Identification fouilleur  
Four métallurgique

Code catalogue An.Bo.im.19	Code d'origine -	
Commune Vezin-Namêche ( <b>Andenne</b> )	Lieu-dit Bois de Hayveau	
Pays Belgique	Entité administrative Province de Namur	Bibliographie disponible dans la fiche site

TPQ 300

TAQ 400

Période Antiquité tardive

Four piriforme dont le corps principal présente un contour triangulaire, parfois plus circulaire large de 0,50 à 0,70 m. L'avant est caractérisé par un gueulard long de 0,30 à 0,60 m et large de 0,22 à 0,60 m. La profondeur conservée varie de 10 à 20 cm. Les parois peuvent être concaves et le fond également ou les parois obliques et le fond plat remontant en pente douce vers l'entrée du four.

Parfois des marques d'interruption du feu au niveau des parois sont présentes, indiquant certainement la présence de tuyères alimentant le foyer en oxygène.

L (m) l (m) Diam. (m) Surface (m<sup>2</sup>) Ep. moy. murs (cm) Diam. moy. TP (cm) Orientation

Etage Accès Taille accès

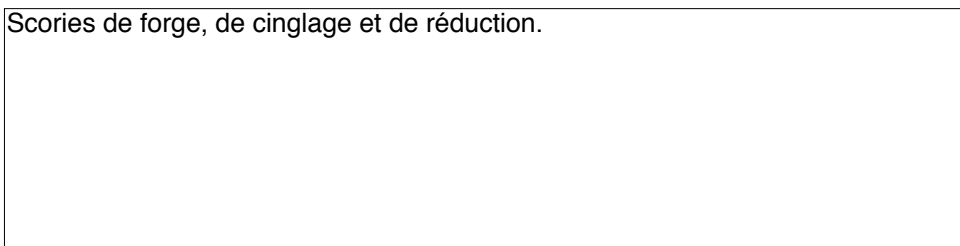
Type d'accès  Piéton  Charretière  Indéterminé  NC

#### Comparaisons et références



#### Indices de caractérisation

Scories de forge, de cinglage et de réduction.



#### Situation spatiale

Batterie de fours



#### Localisation

Pars Rustica

Surf. ass. établissement (ha)

2

#### Domaine d'activité

Agriculture  Elevage  Artisanat  Indéterminé

#### Catégorie d'activité

Céréaliculture  Elevage  Bois  Polyvalent  
 Culture fourragère  Charcuterie  Pierre  Indéterminé  
 Arboriculture  Tannerie/cuir  Os  
 Horticulture  Textile  Verre  
 Viticulture  Métallurgie/métal  Terre cuite




Fig. 17 - Plan de la Batterie de Fours.





Identification G.H.  
Four

Identification fouilleur  
Four métallurgique

Code catalogue An.Bo.im.34	Code d'origine -	
Commune Vezin-Namêche ( <b>Andenne</b> )	Lieu-dit Bois de Hayveau	
Pays Belgique	Entité administrative Province de Namur	Bibliographie disponible dans la fiche site

TPQ 300

TAQ 400

Période Antiquité tardive

Four piriforme dont le corps principal présente un contour triangulaire, parfois plus circulaire large de 0,50 à 0,70 m. L'avant est caractérisé par un gueulard long de 0,30 à 0,60 m et large de 0,22 à 0,60 m. La profondeur conservée varie de 10 à 20 cm. Les parois peuvent être concaves et le fond également ou les parois obliques et le fond plat remontant en pente douce vers l'entrée du four.

Parfois des marques d'interruption du feu au niveau des parois sont présentes, indiquant certainement la présence de tuyères alimentant le foyer en oxygène.

L (m) l (m) Diam. (m) Surface (m<sup>2</sup>) Ep. moy. murs (cm) Diam. moy. TP (cm) Orientation

Etage Accès Taille accès

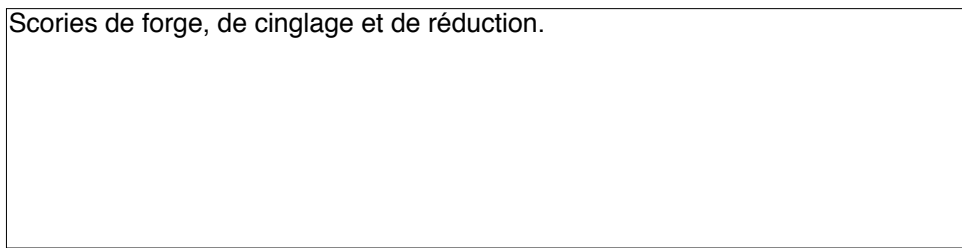
Type d'accès  Piéton  Charretière  Indéterminé  NC

#### Comparaisons et références




#### Indices de caractérisation

Scories de forge, de cinglage et de réduction.



#### Situation spatiale

Batterie de fours



#### Localisation

Pars Rustica

Surf. ass. établissement (ha)

2

#### Domaine d'activité

Agriculture  Elevage  Artisanat  Indéterminé

#### Catégorie d'activité

Céréaliculture  Elevage  Bois  Polyvalent  
 Culture fourragère  Charcuterie  Pierre  Indéterminé  
 Arboriculture  Tannerie/cuir  Os  
 Horticulture  Textile  Verre  
 Viticulture  Métallurgie/métal  Terre cuite




Fig. 17 - Plan de la Batterie de Fours.



Identification G.H.  
Four

Identification fouilleur  
Four métallurgique

Code catalogue An.Bo.im.21	Code d'origine -	
Commune Vezin-Namêche ( <b>Andenne</b> )	Lieu-dit Bois de Hayveau	
Pays Belgique	Entité administrative Province de Namur	Bibliographie disponible dans la fiche site

TPQ 300

TAQ 400

Période Antiquité tardive

Four piriforme dont le corps principal présente un contour triangulaire, parfois plus circulaire large de 0,50 à 0,70 m. L'avant est caractérisé par un gueulard long de 0,30 à 0,60 m et large de 0,22 à 0,60 m. La profondeur conservée varie de 10 à 20 cm. Les parois peuvent être concaves et le fond également ou les parois obliques et le fond plat remontant en pente douce vers l'entrée du four.

Parfois des marques d'interruption du feu au niveau des parois sont présentes, indiquant certainement la présence de tuyères alimentant le foyer en oxygène.

L (m) l (m) Diam. (m) Surface (m2) Ep. moy. murs (cm) Diam. moy. TP (cm) Orientation

Etage Accès Taille accès

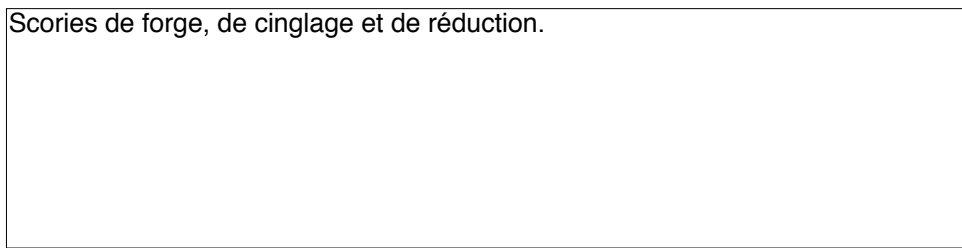
Type d'accès  Piéton  Charretière  Indéterminé  NC

#### Comparaisons et références




#### Indices de caractérisation

Scories de forge, de cinglage et de réduction.



#### Situation spatiale

Batterie de fours



#### Localisation

Pars Rustica

Surf. ass. établissement (ha)

2

#### Domaine d'activité

Agriculture  Elevage  Artisanat  Indéterminé

#### Catégorie d'activité

Céréaliculture  Elevage  Bois  Polyvalent  
 Culture fourragère  Charcuterie  Pierre  Indéterminé  
 Arboriculture  Tannerie/cuir  Os  
 Horticulture  Textile  Verre  
 Viticulture  Métallurgie/métal  Terre cuite




Fig. 17 - Plan de la Batterie de Fours.



Identification G.H.  
Four

Identification fouilleur  
Four métallurgique

	Code catalogue An.Bo.im.22	Code d'origine -
Commune Vezin-Namêche ( <b>Andenne</b> )	Lieu-dit Bois de Hayveau	
Pays Belgique	Entité administrative Province de Namur	Bibliographie disponible dans la fiche site

TPQ 300

TAQ 400

Période Antiquité tardive

Four de plan longiforme de 2 m de long sur 0,30 à 0,46 m de large. Très arasé.

Parfois des marques d'interruption du feu au niveau des parois sont présentes, indiquant certainement la présence de tuyères alimentant le foyer en oxygène.

L (m)	l (m)	Diam. (m)	Surface (m2)	Ep. moy. murs (cm)	Diam. moy. TP (cm)	Orientation
2	0,30		,6			

Etage  
Accès  
Taille accès

Type d'accès  Piéton  Charretière  Indéterminé  NC

Comparaisons et références

Indices de caractérisation

Scories de forge, de cinglage et de réduction.

Situation spatiale

Galerie du corps de logis

Localisation

Pars Urbana

Surf. ass. établissement (ha)

2

Domaine d'activité

Agriculture  Elevage  Artisanat  Indéterminé

Catégorie d'activité

<input type="checkbox"/> Céréaliculture	<input type="checkbox"/> Elevage	<input type="checkbox"/> Bois	<input type="checkbox"/> Polyvalent
<input type="checkbox"/> Culture fourragère	<input type="checkbox"/> Charcuterie	<input type="checkbox"/> Pierre	<input type="checkbox"/> Indéterminé
<input type="checkbox"/> Arboriculture	<input type="checkbox"/> Tannerie/cuir	<input type="checkbox"/> Os	
<input type="checkbox"/> Horticulture	<input type="checkbox"/> Textile	<input type="checkbox"/> Verre	
<input type="checkbox"/> Viticulture	<input checked="" type="checkbox"/> Métallurgie/métal	<input type="checkbox"/> Terre cuite	

Pas d'image

Pas d'image

Identification G.H.  
Four

Identification fouilleur  
Four métallurgique

Code catalogue

An.Bo.im.23

Code d'origine

-

Commune

Vezin-Namêche (**Andenne**)

Lieu-dit

Bois de Hayveau

Pays

Belgique

Entité administrative

Province de Namur

Bibliographie disponible  
dans la fiche site

TPQ 300

TAQ 400

Période Antiquité tardive

Four de plan longiforme de 2 m de long sur 0,30 à 0,46 m de large. Très arasé.

Parfois des marques d'interruption du feu au niveau des parois sont présentes, indiquant certainement la présence de tuyères alimentant le foyer en oxygène.

L (m)	l (m)	Diam. (m)	Surface (m2)	Ep. moy. murs (cm)	Diam. moy. TP (cm)	Orientation
2	0,30		,6			

Etage

Accès

Taille accès

Type d'accès  Piéton  Charretière  Indéterminé  NC

Comparaisons et références

Indices de caractérisation

Scories de forge, de cinglage et de réduction.

Situation spatiale

Galerie du corps de logis

Domaine d'activité

Agriculture  Elevage  Artisanat  Indéterminé

Localisation

Pars Urbana

Surf. ass. établissement (ha)

2

Catégorie d'activité

<input type="checkbox"/> Céréaliculture	<input type="checkbox"/> Elevage	<input type="checkbox"/> Bois	<input type="checkbox"/> Polyvalent
<input type="checkbox"/> Culture fourragère	<input type="checkbox"/> Charcuterie	<input type="checkbox"/> Pierre	<input type="checkbox"/> Indéterminé
<input type="checkbox"/> Arboriculture	<input type="checkbox"/> Tannerie/cuir	<input type="checkbox"/> Os	
<input type="checkbox"/> Horticulture	<input type="checkbox"/> Textile	<input type="checkbox"/> Verre	
<input type="checkbox"/> Viticulture	<input checked="" type="checkbox"/> Métallurgie/métal	<input type="checkbox"/> Terre cuite	

Pas d'image

Pas d'image

Identification G.H.  
Four

Identification fouilleur  
Four métallurgique

Commune  
Vezin-Namêche (**Andenne**)

Pays  
Belgique

Code catalogue  
An.Bo.im.24

Lieu-dit  
Bois de Hayveau

Entité administrative  
Province de Namur

Code d'origine  
F148

Bibliographie disponible  
dans la fiche site

TPQ 300

TAQ 400

Période Antiquité tardive

Four circulaire de 0,78 m de diamètre avec deux excroissances rectangulaires de part et d'autre. Creusement profond de 0,70 m. Parois obliques et fond en cuvette.

Parfois des marques d'interruption du feu au niveau des parois sont présentes, indiquant certainement la présence de tuyères alimentant le foyer en oxygène.

L (m)	l (m)	Diam. (m)	Surface (m <sup>2</sup> )	Ep. moy. murs (cm)	Diam. moy. TP (cm)	Orientation
		0,78				

Etage	Accès	Taille accès
-------	-------	--------------

Type d'accès  Piéton  Charretière  Indéterminé  NC

#### Comparaisons et références

#### Indices de caractérisation

Scories de forge, de cinglage et de réduction.

#### Situation spatiale

Galerie du corps de logis

#### Localisation

Pars Urbana

Surf. ass. établissement (ha)

2

#### Domaine d'activité

Agriculture  Elevage  Artisanat  Indéterminé

#### Catégorie d'activité

<input type="checkbox"/> Céréaliculture	<input type="checkbox"/> Elevage	<input type="checkbox"/> Bois	<input type="checkbox"/> Polyvalent
<input type="checkbox"/> Culture fourragère	<input type="checkbox"/> Charcuterie	<input type="checkbox"/> Pierre	<input type="checkbox"/> Indéterminé
<input type="checkbox"/> Arboriculture	<input type="checkbox"/> Tannerie/cuir	<input type="checkbox"/> Os	
<input type="checkbox"/> Horticulture	<input type="checkbox"/> Textile	<input type="checkbox"/> Verre	
<input type="checkbox"/> Viticulture	<input checked="" type="checkbox"/> Métallurgie/métal	<input type="checkbox"/> Terre cuite	

Pas d'image



Fig. 13 — Vezin: four F148.

Identification G.H.  
Four

Identification fouilleur  
Four métallurgique

Code catalogue An.Bo.im.25	Code d'origine -	
Commune Vezin-Namêche ( <b>Andenne</b> )	Lieu-dit Bois de Hayveau	
Pays Belgique	Entité administrative Province de Namur	Bibliographie disponible dans la fiche site

TPQ 350	TAQ 400	Période Antiquité tardive				
Four circulaire de 0,60 m de diamètre.						
L (m)	l (m)	Diam. (m)	Surface (m2)	Ep. moy. murs (cm)	Diam. moy. TP (cm)	Orientation
		0,60				
Etage	Accès	Taille accès				
Type d'accès <input type="checkbox"/> Piéton <input type="checkbox"/> Charretière <input type="checkbox"/> Indéterminé <input type="checkbox"/> NC						

Comparaisons et références

Situation spatiale

Au bord d'une large dépression.

Localisation

Pars Rustica

Surf. ass. établissement (ha)

2

Indices de caractérisation

Scories de forge, de cinglage et de réduction.

Domaine d'activité

Agriculture  Elevage  Artisanat  Indéterminé

Catégorie d'activité

<input type="checkbox"/> Céréaliculture	<input type="checkbox"/> Elevage	<input type="checkbox"/> Bois	<input type="checkbox"/> Polyvalent
<input type="checkbox"/> Culture fourragère	<input type="checkbox"/> Charcuterie	<input type="checkbox"/> Pierre	<input type="checkbox"/> Indéterminé
<input type="checkbox"/> Arboriculture	<input type="checkbox"/> Tannerie/cuir	<input type="checkbox"/> Os	
<input type="checkbox"/> Horticulture	<input type="checkbox"/> Textile	<input type="checkbox"/> Verre	
<input type="checkbox"/> Viticulture	<input checked="" type="checkbox"/> Métallurgie/métal	<input type="checkbox"/> Terre cuite	



Identification G.H.  
Four

Identification fouilleur  
Four métallurgique

	Code catalogue An.Bo.im.26	Code d'origine -
Commune Vezin-Namêche ( <b>Andenne</b> )	Lieu-dit Bois de Hayveau	
Pays Belgique	Entité administrative Province de Namur	Bibliographie disponible dans la fiche site

TPQ 350

TAQ 400

Période Antiquité tardive

Four piriforme avec une partie circulaire de 0,84 m de diamètre et une entrée rectangulaire de 0,34x0,32 m. Les parois sont concaves et le fond plat. 0,30 à 0,50 m de profondeur.

L (m)	l (m)	Diam. (m)	Surface (m2)	Ep. moy. murs (cm)	Diam. moy. TP (cm)	Orientation
		0,84				

Etage

Accès

Taille accès

Type d'accès  Piéton  Charretière  Indéterminé  NC

Comparaisons et références

Indices de caractérisation

Scories de forge, de cinglage et de réduction.

Situation spatiale

Au bord d'une large dépression.

Localisation

Pars Rustica

Surf. ass. établissement (ha)

2

Domaine d'activité

Agriculture  Elevage  Artisanat  Indéterminé

Catégorie d'activité

<input type="checkbox"/> Céréaliculture	<input type="checkbox"/> Elevage	<input type="checkbox"/> Bois	<input type="checkbox"/> Polyvalent
<input type="checkbox"/> Culture fourragère	<input type="checkbox"/> Charcuterie	<input type="checkbox"/> Pierre	<input type="checkbox"/> Indéterminé
<input type="checkbox"/> Arboriculture	<input type="checkbox"/> Tannerie/cuir	<input type="checkbox"/> Os	
<input type="checkbox"/> Horticulture	<input type="checkbox"/> Textile	<input type="checkbox"/> Verre	
<input type="checkbox"/> Viticulture	<input checked="" type="checkbox"/> Métallurgie/métal	<input type="checkbox"/> Terre cuite	

Pas d'image

Pas d'image

Identification G.H.  
Four

Identification fouilleur  
Four métallurgique

	Code catalogue An.Bo.im.27	Code d'origine -
Commune Vezin-Namêche ( <b>Andenne</b> )	Lieu-dit Bois de Hayveau	
Pays Belgique	Entité administrative Province de Namur	Bibliographie disponible dans la fiche site

TPQ 350

TAQ 400

Période Antiquité tardive

Four piriforme avec une partie circulaire de 0,84 m de diamètre et une entrée rectangulaire de 0,34x0,32 m. Les parois sont concaves et le fond plat. 0,30 à 0,50 m de profondeur.

L (m)	l (m)	Diam. (m)	Surface (m2)	Ep. moy. murs (cm)	Diam. moy. TP (cm)	Orientation
		0,84				

Etage  
Accès  
Taille accès

Type d'accès  Piéton  Charretière  Indéterminé  NC

Comparaisons et références

Indices de caractérisation

Scories de forge, de cinglage et de réduction.

Situation spatiale

Au bord d'une large dépression.

Localisation

Pars Rustica

Surf. ass. établissement (ha)

2

Domaine d'activité

Agriculture  Elevage  Artisanat  Indéterminé

Catégorie d'activité

<input type="checkbox"/> Céréaliculture	<input type="checkbox"/> Elevage	<input type="checkbox"/> Bois	<input type="checkbox"/> Polyvalent
<input type="checkbox"/> Culture fourragère	<input type="checkbox"/> Charcuterie	<input type="checkbox"/> Pierre	<input type="checkbox"/> Indéterminé
<input type="checkbox"/> Arboriculture	<input type="checkbox"/> Tannerie/cuir	<input type="checkbox"/> Os	
<input type="checkbox"/> Horticulture	<input type="checkbox"/> Textile	<input type="checkbox"/> Verre	
<input type="checkbox"/> Viticulture	<input checked="" type="checkbox"/> Métallurgie/métal	<input type="checkbox"/> Terre cuite	

Pas d'image

Pas d'image



Identification G.H.  
Four

Identification fouilleur

	Code catalogue An.Bo.im.28	Code d'origine -
Commune Vezin-Namêche ( <b>Andenne</b> )	Lieu-dit Bois de Hayveau	
Pays Belgique	Entité administrative Province de Namur	Bibliographie disponible dans la fiche site

TPQ 100

TAQ 200

Période Haut Empire

Four allant par paire, distant de 0,50 à 1,15 m. Diamètre compris entre 0,60 et 0,70 m. Les parois et le fond sont concaves. Similaire aux bas-fourneaux du corps de logis.

L (m)	l (m)	Diam. (m)	Surface (m2)	Ep. moy. murs (cm)	Diam. moy. TP (cm)	Orientation
		0,60				

Etage

Accès

Taille accès

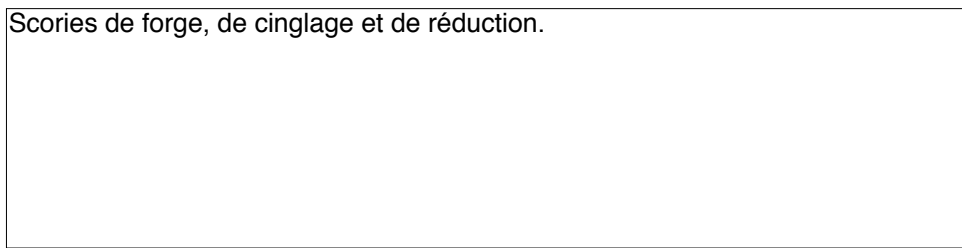
Type d'accès  Piéton  Charretière  Indéterminé  NC

Comparaisons et références



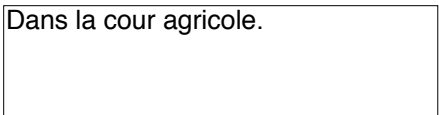
Indices de caractérisation

Scories de forge, de cinglage et de réduction.



Situation spatiale

Dans la cour agricole.



Localisation

Pars Rustica

Surf. ass. établissement (ha)

2

Domaine d'activité

Agriculture  Elevage  Artisanat  Indéterminé

Catégorie d'activité

<input type="checkbox"/> Céréaliculture	<input type="checkbox"/> Elevage	<input type="checkbox"/> Bois	<input type="checkbox"/> Polyvalent
<input type="checkbox"/> Culture fourragère	<input type="checkbox"/> Charcuterie	<input type="checkbox"/> Pierre	<input type="checkbox"/> Indéterminé
<input type="checkbox"/> Arboriculture	<input type="checkbox"/> Tannerie/cuir	<input type="checkbox"/> Os	
<input type="checkbox"/> Horticulture	<input type="checkbox"/> Textile	<input type="checkbox"/> Verre	
<input type="checkbox"/> Viticulture	<input checked="" type="checkbox"/> Métallurgie/métal	<input type="checkbox"/> Terre cuite	

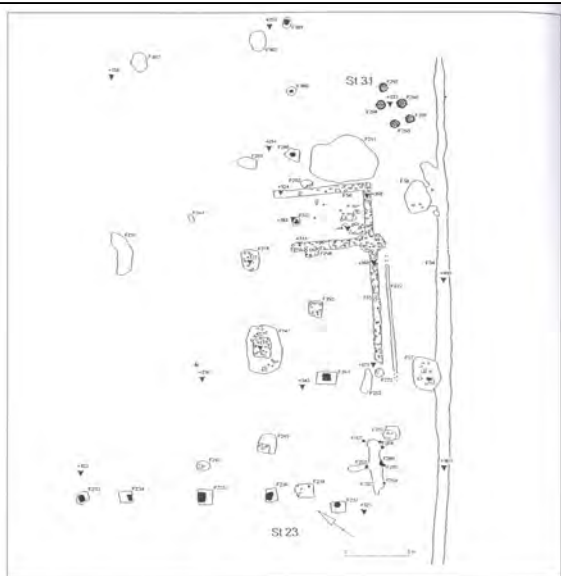


Fig. 14 — Vezin: deux fours construits dans la cour agricole.

Pas d'image

Identification G.H.  
Four

Identification fouilleur  
Four métallurgique

Code catalogue An.Bo.im.29	Code d'origine -	
Commune Vezin-Namêche ( <b>Andenne</b> )	Lieu-dit Bois de Hayveau	
Pays Belgique	Entité administrative Province de Namur	Bibliographie disponible dans la fiche site

TPQ 100	TAQ 200	Période Haut Empire				
Four allant par paire, distant de 0,50 à 1,15 m. Diamètre compris entre 0,60 et 0,70 m. Les parois et le fond sont concaves. Similaire aux bas-fourneaux du corps de logis.						
L (m)	l (m)	Diam. (m)	Surface (m2)	Ep. moy. murs (cm)	Diam. moy. TP (cm)	Orientation
		0,60				
Etage	Accès	Taille accès				
Type d'accès <input type="checkbox"/> Piéton <input type="checkbox"/> Charretière <input type="checkbox"/> Indéterminé <input type="checkbox"/> NC						

Comparaisons et références

Indices de caractérisation

Scories de forge, de cinglage et de réduction.

Situation spatiale

Dans la cour agricole.

Domaine d'activité

Agriculture  Elevage  Artisanat  Indéterminé

Catégorie d'activité

<input type="checkbox"/> Céréaliculture	<input type="checkbox"/> Elevage	<input type="checkbox"/> Bois	<input type="checkbox"/> Polyvalent
<input type="checkbox"/> Culture fourragère	<input type="checkbox"/> Charcuterie	<input type="checkbox"/> Pierre	<input type="checkbox"/> Indéterminé
<input type="checkbox"/> Arboriculture	<input type="checkbox"/> Tannerie/cuir	<input type="checkbox"/> Os	
<input type="checkbox"/> Horticulture	<input type="checkbox"/> Textile	<input type="checkbox"/> Verre	
<input type="checkbox"/> Viticulture	<input checked="" type="checkbox"/> Métallurgie/métal	<input type="checkbox"/> Terre cuite	

Localisation

Pars Rustica

Surf. ass. établissement (ha)

2

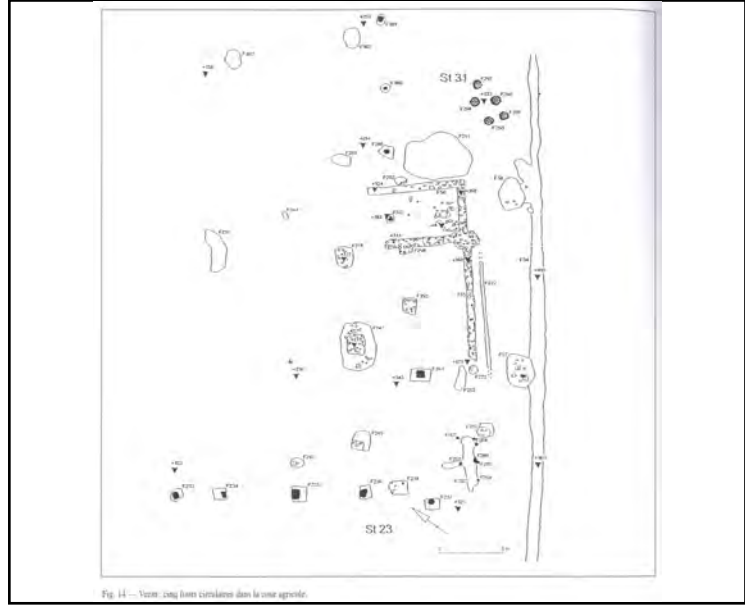


Fig. 14 — Vezin, cinq lieux considérés dans la cour agricole.

Identification G.H.  
Four

Identification fouilleur  
Four métallurgique

Code catalogue An.Bo.im.30	Code d'origine -	
Commune Vezin-Namêche ( <b>Andenne</b> )	Lieu-dit Bois de Hayveau	
Pays Belgique	Entité administrative Province de Namur	Bibliographie disponible dans la fiche site

TPQ 100

TAQ 200

Période Haut Empire

Four allant par paire, distant de 0,50 à 1,15 m. Diamètre compris entre 0,60 et 0,70 m. Les parois et le fond sont concaves. Similaire aux bas-fourneaux du corps de logis.

L (m)	l (m)	Diam. (m)	Surface (m2)	Ep. moy. murs (cm)	Diam. moy. TP (cm)	Orientation
		0,60				

Etage	Accès	Taille accès

Type d'accès  Piéton  Charretière  Indéterminé  NC

#### Comparaisons et références



#### Indices de caractérisation

Scories de forge, de cinglage et de réduction.

#### Domaine d'activité

Agriculture  Elevage  Artisanat  Indéterminé

#### Situation spatiale

Dans la cour agricole.



#### Localisation

Pars Rustica

Surf. ass. établissement (ha)

2

#### Catégorie d'activité

<input type="checkbox"/> Céréaliculture	<input type="checkbox"/> Elevage	<input type="checkbox"/> Bois	<input type="checkbox"/> Polyvalent
<input type="checkbox"/> Culture fourragère	<input type="checkbox"/> Charcuterie	<input type="checkbox"/> Pierre	<input type="checkbox"/> Indéterminé
<input type="checkbox"/> Arboriculture	<input type="checkbox"/> Tannerie/cuir	<input type="checkbox"/> Os	
<input type="checkbox"/> Horticulture	<input type="checkbox"/> Textile	<input type="checkbox"/> Verre	
<input type="checkbox"/> Viticulture	<input checked="" type="checkbox"/> Métallurgie/métal	<input type="checkbox"/> Terre cuite	

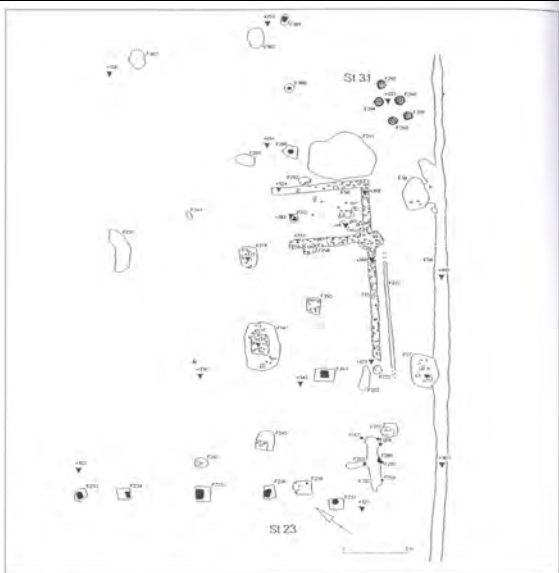


Fig. 14 — Vezin, deux fours construits dans la cour agricole.

Pas d'image

Identification G.H.  
Four

Identification fouilleur  
Four métallurgique

Commune  
Vezin-Namêche (**Andenne**)

Pays  
Belgique

Code catalogue  
An.Bo.im.31

Lieu-dit  
Bois de Hayveau

Entité administrative  
Province de Namur

Code d'origine  
-

Bibliographie disponible  
dans la fiche site

TPQ 100

TAQ 200

Période Haut Empire

Four allant par paire, distant de 0,50 à 1,15 m. Diamètre compris entre 0,60 et 0,70 m. Les parois et le fond sont concaves. Similaire aux bas-fourneaux du corps de logis.

L (m) l (m) Diam. (m) Surface (m2) Ep. moy. murs (cm) Diam. moy. TP (cm) Orientation  
0,60

Etage Accès Taille accès

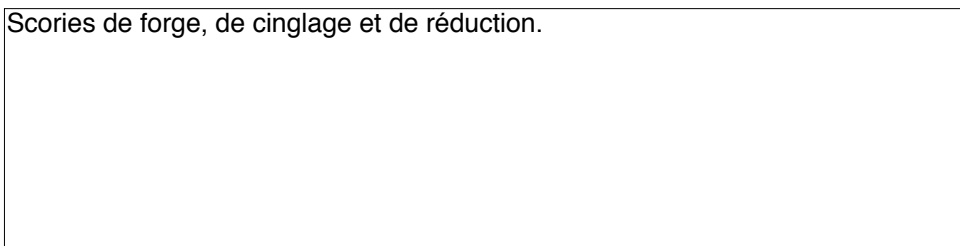
Type d'accès  Piéton  Charretière  Indéterminé  NC

#### Comparaisons et références



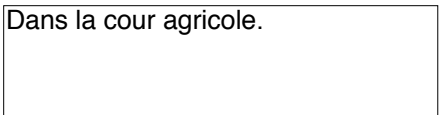
#### Indices de caractérisation

Scories de forge, de cinglage et de réduction.



#### Situation spatiale

Dans la cour agricole.



#### Localisation

Pars Rustica

Surf. ass. établissement (ha)

2

#### Domaine d'activité

Agriculture  Elevage  Artisanat  Indéterminé

#### Catégorie d'activité

Céréaliculture  Elevage  Bois  Polyvalent  
 Culture fourragère  Charcuterie  Pierre  Indéterminé  
 Arboriculture  Tannerie/cuir  Os  
 Horticulture  Textile  Verre  
 Viticulture  Métallurgie/métal  Terre cuite

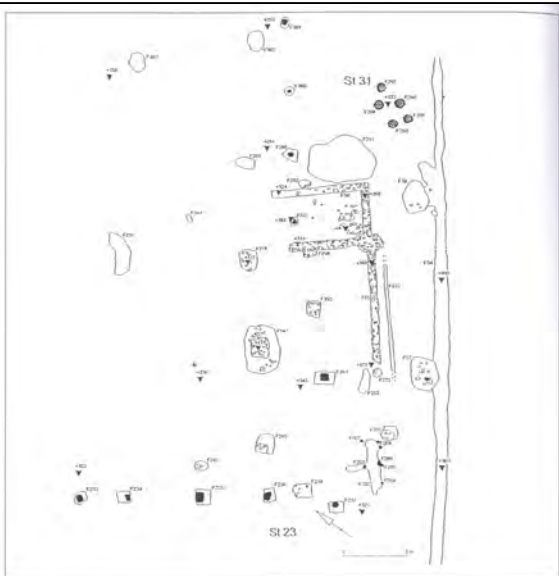


Fig. 14 — Vezin, deux fours construits dans la cour agricole.

Pas d'image

Identification G.H.  
Four

Identification fouilleur  
Four métallurgique

Commune  
Vezin-Namêche (**Andenne**)

Pays  
Belgique

Code catalogue  
An.Bo.im.32

Lieu-dit  
Bois de Hayveau

Entité administrative  
Province de Namur

Code d'origine  
-

Bibliographie disponible  
dans la fiche site

TPQ 100

TAQ 200

Période Haut Empire

Four allant par paire, distant de 0,50 à 1,15 m. Diamètre compris entre 0,60 et 0,70 m. Les parois et le fond sont concaves. Similaire aux bas-fourneaux du corps de logis.

L (m)	l (m)	Diam. (m)	Surface (m2)	Ep. moy. murs (cm)	Diam. moy. TP (cm)	Orientation
		0,50				

Etage	Accès	Taille accès
-------	-------	--------------

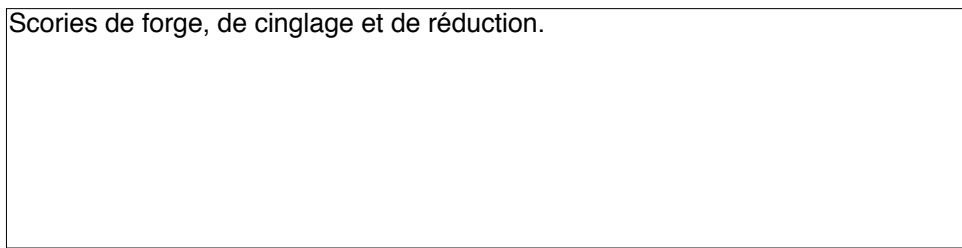
Type d'accès  Piéton  Charretière  Indéterminé  NC

#### Comparaisons et références



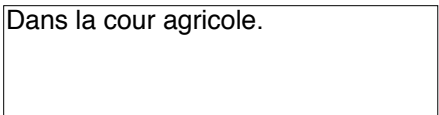
#### Indices de caractérisation

Scories de forge, de cinglage et de réduction.



#### Situation spatiale

Dans la cour agricole.



#### Localisation

Pars Rustica

Surf. ass. établissement (ha)

2

#### Domaine d'activité

Agriculture  Elevage  Artisanat  Indéterminé

#### Catégorie d'activité

<input type="checkbox"/> Céréaliculture	<input type="checkbox"/> Elevage	<input type="checkbox"/> Bois	<input type="checkbox"/> Polyvalent
<input type="checkbox"/> Culture fourragère	<input type="checkbox"/> Charcuterie	<input type="checkbox"/> Pierre	<input type="checkbox"/> Indéterminé
<input type="checkbox"/> Arboriculture	<input type="checkbox"/> Tannerie/cuir	<input type="checkbox"/> Os	
<input type="checkbox"/> Horticulture	<input type="checkbox"/> Textile	<input type="checkbox"/> Verre	
<input type="checkbox"/> Viticulture	<input checked="" type="checkbox"/> Métallurgie/métal	<input type="checkbox"/> Terre cuite	

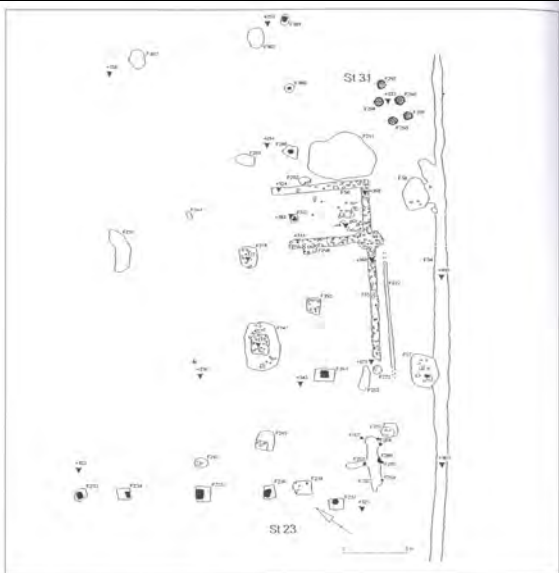


Fig. 14 — Vezin, deux fours construits dans la cour agricole.

Pas d'image

Identification G.H.  
Mare

Identification fouilleur  
Mare

Code catalogue An.Bo.im.33	Code d'origine L	
Commune Vezin-Namêche ( <b>Andenne</b> )	Lieu-dit Bois de Hayveau	
Pays Belgique	Entité administrative Province de Namur	Bibliographie disponible dans la fiche site

TPQ -                      TAQ -                      Période Haut Empire

Creusement de forme ovale. Les bords descendent en pente douce vers un fond concave. Dans une depression naturelle.  
Profondeur NC

L (m)	l (m)	Diam. (m)	Surface (m2)	Ep. moy. murs (cm)	Diam. moy. TP (cm)	Orientation
16	22		352			

Etage                      Accès                      Taille accès

Type d'accès  Piéton  Charretière  Indéterminé  NC

Comparaisons et références

Indices de caractérisation

Situation spatiale

Localisation

Surf. ass. établissement (ha)

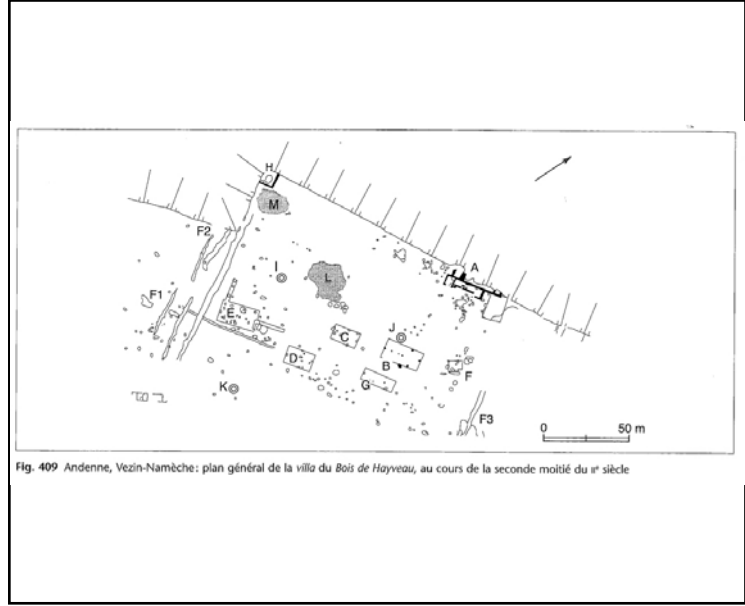
2

Domaine d'activité

Agriculture  Elevage  Artisanat  Indéterminé

Catégorie d'activité

<input type="checkbox"/> Céréaliculture	<input checked="" type="checkbox"/> Elevage	<input type="checkbox"/> Bois	<input type="checkbox"/> Polyvalent
<input type="checkbox"/> Culture fourragère	<input type="checkbox"/> Charcuterie	<input type="checkbox"/> Pierre	<input type="checkbox"/> Indéterminé
<input type="checkbox"/> Arboriculture	<input type="checkbox"/> Tannerie/cuir	<input type="checkbox"/> Os	
<input type="checkbox"/> Horticulture	<input type="checkbox"/> Textile	<input type="checkbox"/> Verre	
<input type="checkbox"/> Viticulture	<input type="checkbox"/> Métallurgie/métal	<input type="checkbox"/> Terre cuite	



Identification G.H.  
Mare

Identification fouilleur  
Mare

Code catalogue An.Bo.im.34	Code d'origine M	
Commune Vezin-Namêche ( <b>Andenne</b> )	Lieu-dit Bois de Hayveau	
Pays Belgique	Entité administrative Province de Namur	Bibliographie disponible dans la fiche site

TPQ	TAQ	Période Haut Empire				
NC						
L (m)	l (m)	Diam. (m)	Surface (m2)	Ep. moy. murs (cm)	Diam. moy. TP (cm)	Orientation
13	19		247			
Etage	Accès		Taille accès			
Type d'accès <input type="checkbox"/> Piéton <input type="checkbox"/> Charretière <input type="checkbox"/> Indéterminé <input type="checkbox"/> NC						

Comparaisons et références

Indices de caractérisation

Situation spatiale

Près du bâtiment H

Localisation

Pars Rustica

Surf. ass. établissement (ha)

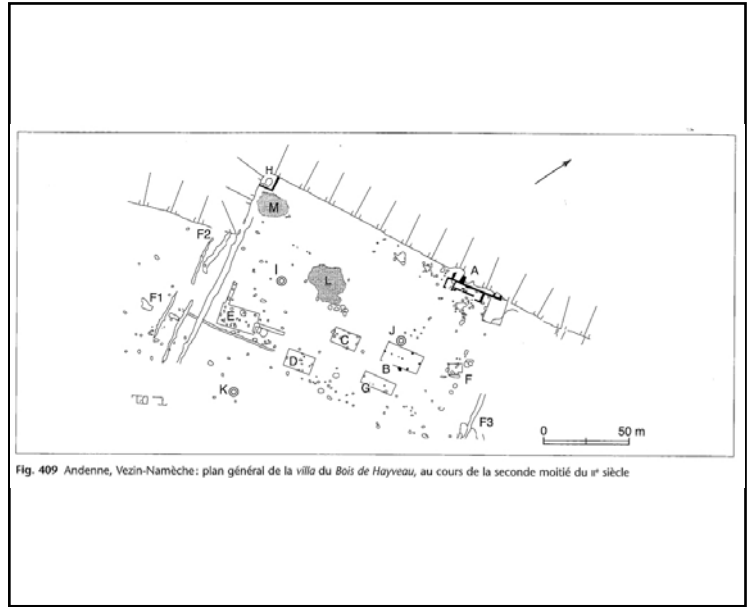
2

Domaine d'activité

Agriculture  Elevage  Artisanat  Indéterminé

Catégorie d'activité

<input type="checkbox"/> Céréaliculture	<input checked="" type="checkbox"/> Elevage	<input type="checkbox"/> Bois	<input type="checkbox"/> Polyvalent
<input type="checkbox"/> Culture fourragère	<input type="checkbox"/> Charcuterie	<input type="checkbox"/> Pierre	<input type="checkbox"/> Indéterminé
<input type="checkbox"/> Arboriculture	<input type="checkbox"/> Tannerie/cuir	<input type="checkbox"/> Os	
<input type="checkbox"/> Horticulture	<input type="checkbox"/> Textile	<input type="checkbox"/> Verre	
<input type="checkbox"/> Viticulture	<input type="checkbox"/> Métallurgie/métal	<input type="checkbox"/> Terre cuite	



Identification G.H.  
Grenier ?

Identification fouilleur  
Grange ?

	Code catalogue Ch.Jo.im.01	Code d'origine -
Commune <b>Cortil-Noirmont</b> (Chastre)	Lieu-dit Champ de La Jonquière	
Pays Belgique	Entité administrative Province du Brabant	Bibliographie disponible dans la fiche site

TPQ 100

TAQ 300

Période Haut Empire

Fouille partielle d'un bâtiment rectangulaire de 29 m de long. Le bâtiment semble divisé en cinq parties par quatre murets. Le bâtiment est également doté de contrefort dans les angles.

L'identification comme grenier n'est pas certaine. Rien ne peut exclure une division en box pour la stabulation d'animaux par exemple.

L (m)	l (m)	Diam. (m)	Surface (m2)	Ep. moy. murs (cm)	Diam. moy. TP (cm)	Orientation
-	-		0			-

Etage Indéterminé      Accès Indéterminé      Taille accès -

Type d'accès  Piéton  Charretière  Indéterminé  NC

#### Comparaisons et références

Grenier sur vide sanitaire (murets) ;  
Type 2

#### Indices de caractérisation

-

#### Domaine d'activité

Agriculture  Elevage  Artisanat  Indéterminé

#### Situation spatiale

Bâtiment isolé dans la campagne ?

#### Localisation

Indéterminé

Surf. ass. établissement (ha)

-

#### Catégorie d'activité

<input checked="" type="checkbox"/> Céréaliculture	<input type="checkbox"/> Elevage	<input type="checkbox"/> Bois	<input type="checkbox"/> Polyvalent
<input checked="" type="checkbox"/> Culture fourragère	<input type="checkbox"/> Charcuterie	<input type="checkbox"/> Pierre	<input type="checkbox"/> Indéterminé
<input checked="" type="checkbox"/> Arboriculture	<input type="checkbox"/> Tannerie/cuir	<input type="checkbox"/> Os	
<input checked="" type="checkbox"/> Horticulture	<input type="checkbox"/> Textile	<input type="checkbox"/> Verre	
<input type="checkbox"/> Viticulture	<input type="checkbox"/> Métallurgie/métal	<input type="checkbox"/> Terre cuite	

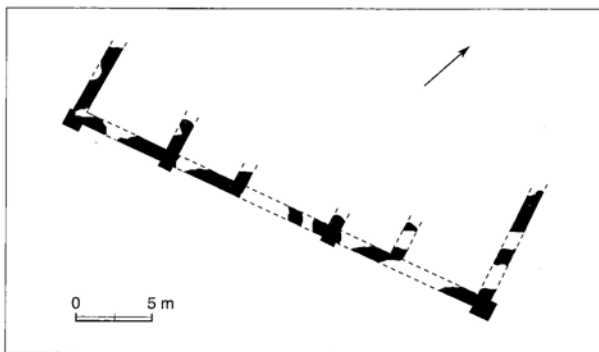


Fig. 8 Cortil-Noirmont, Jonquière: plan de la grange

Pas d'image



Identification G.H.  
Grange ?

Identification fouilleur  
Grange ?

Code catalogue  
Ni.To.im.01

Code d'origine  
Bâtiment D

Commune  
Nivelles

Lieu-dit  
La Tournette

Pays  
Belgique

Entité administrative  
Province du Brabant

Bibliographie disponible  
dans la fiche site

TPQ 100

TAQ 275

Période Haut Empire

Bâtiment rectangulaire à contrefort. Le bâtiment était bordé d'une galerie sur un grand côté.

L (m)	l (m)	Diam. (m)	Surface (m2)	Ep. moy. murs (cm)	Diam. moy. TP (cm)	Orientation
10,50	20,30		213,15			

Etage \_\_\_\_\_ Accès \_\_\_\_\_ Taille accès -

Type d'accès  Piéton  Charretière  Indéterminé  NC

Comparaisons et références

Grange à contreforts ; Type 2

Situation spatiale

Au nord-ouest de l'habitation.

Localisation

Surf. ass. établissement (ha)  
5

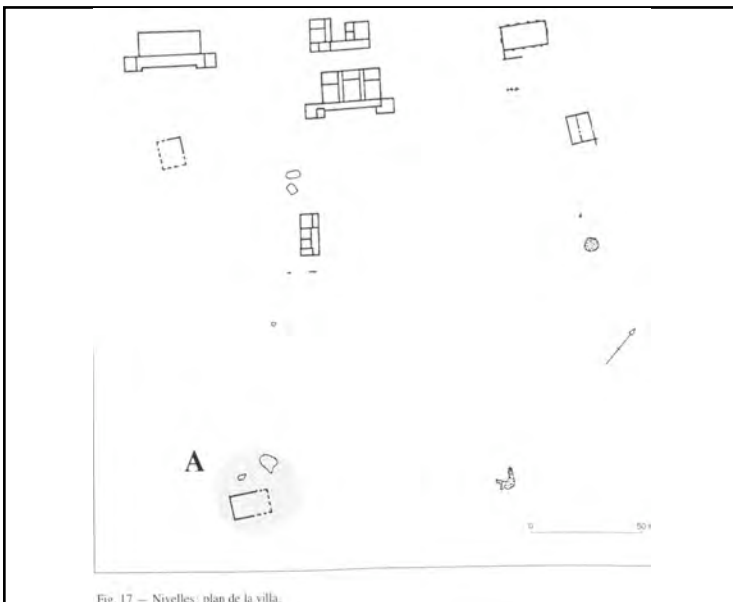
Indices de caractérisation

Domaine d'activité

Agriculture  Elevage  Artisanat  Indéterminé

Catégorie d'activité

<input checked="" type="checkbox"/> Céréaliculture	<input type="checkbox"/> Elevage	<input type="checkbox"/> Bois	<input type="checkbox"/> Polyvalent
<input checked="" type="checkbox"/> Culture fourragère	<input type="checkbox"/> Charcuterie	<input type="checkbox"/> Pierre	<input type="checkbox"/> Indéterminé
<input checked="" type="checkbox"/> Arboriculture	<input type="checkbox"/> Tannerie/cuir	<input type="checkbox"/> Os	
<input checked="" type="checkbox"/> Horticulture	<input type="checkbox"/> Textile	<input type="checkbox"/> Verre	
<input type="checkbox"/> Viticulture	<input type="checkbox"/> Métallurgie/métal	<input type="checkbox"/> Terre cuite	



Identification G.H.  
Atelier ?

Identification fouilleur  
Forge ?

Commune Nivelles	Code catalogue Ni.To.im.02	Code d'origine -
Pays Belgique	Lieu-dit La Tournette	Entité administrative Province du Brabant
		Bibliographie disponible dans la fiche site

TPQ 100

TAQ 275

Période Haut Empire

Ce bâtiment rectangulaire a livré des traces de foyers et de nombreuses scories. Il est identifié comme une forge par les fouilleurs.

L (m) l (m) Diam. (m) Surface (m2) Ep. moy. murs (cm) Diam. moy. TP (cm) Orientation

Etage Accès Taille accès

Type d'accès  Piéton  Charretière  Indéterminé  NC

Comparaisons et références

-

Indices de caractérisation

Scories

Domaine d'activité

Agriculture  Elevage  Artisanat  Indéterminé

Catégorie d'activité

Céréaliculture  Elevage  Bois  Polyvalent  
 Culture fourragère  Charcuterie  Pierre  Indéterminé  
 Arboriculture  Tannerie/cuir  Os  
 Horticulture  Textile  Verre  
 Viticulture  Métallurgie/métal  Terre cuite

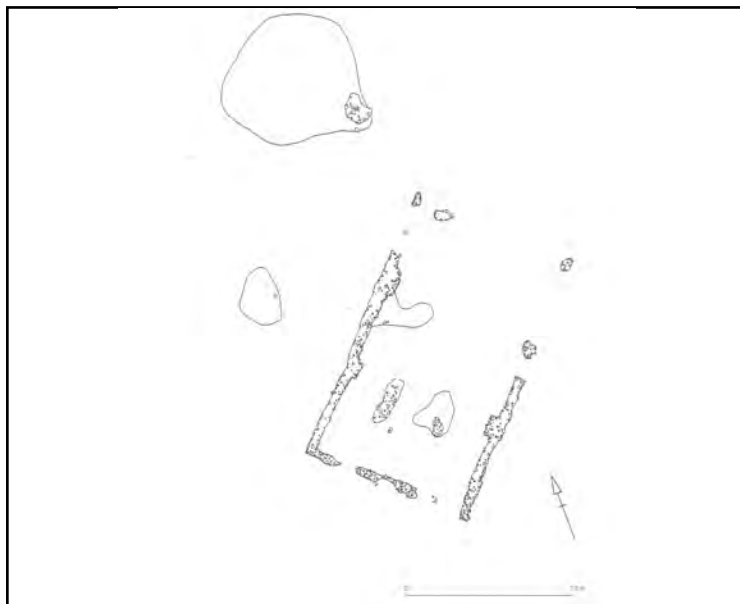
Situation spatiale

En contrebas du site

Localisation

Surf. ass. établissement (ha)

5



Identification G.H.  
**Atelier**

Identification fouilleur  
**Atelier**

Commune  
**Dehlingen**

Pays  
**France**

Code catalogue  
**De.Gu.im.01**

Lieu-dit  
**Gurtelbach**

Entité administrative  
**Alsace**

Code d'origine  
**Bâtiment B**

Bibliographie disponible  
dans la fiche site

TPQ 250

TAQ 300

Période **Antiquité tardive**

La pièce I du bâtiment B est dotée d'une aire de travail composée de blocs de grès assemblés grossièrement en carré.

L (m) l (m) Diam. (m) Surface (m2) Ep. moy. murs (cm) Diam. moy. TP (cm) Orientation

Etage **Indéterminé** Accès **Indéterminé** Taille accès -

Type d'accès  Piéton  Charretière  Indéterminé  NC

#### Comparaisons et références

-

#### Indices de caractérisation

Gouttelettes de bronze, plomb et laitier. Bâtonnets de bronze et flans de frappe découverts dans les pièces I et IV.

Atelier de frappe monétaire.

#### Situation spatiale

-

Localisation  
**Pars Rustica**

Surf. ass. établissement (ha)

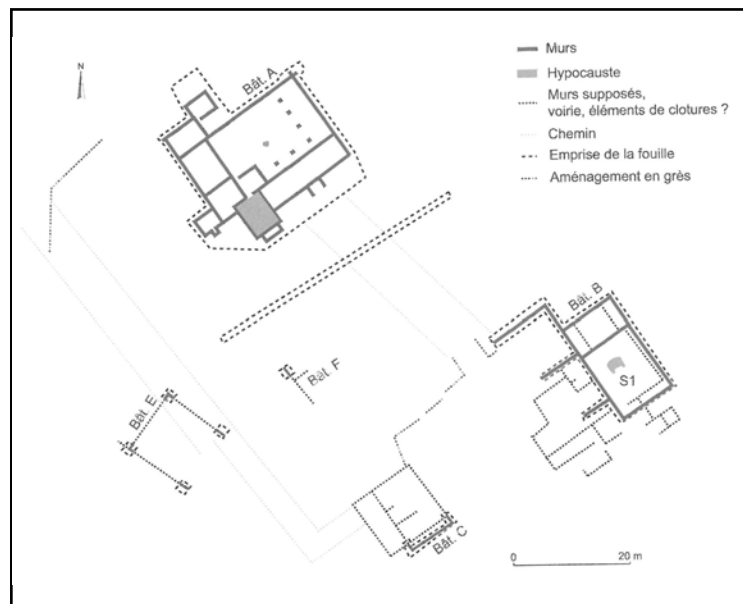
-

#### Domaine d'activité

Agriculture  Elevage  Artisanat  Indéterminé

#### Catégorie d'activité

Céréaliculture  Elevage  Bois  Polyvalent  
 Culture fourragère  Charcuterie  Pierre  Indéterminé  
 Arboriculture  Tannerie/cuir  Os  
 Horticulture  Textile  Verre  
 Viticulture  Métallurgie/métal  Terre cuite



Identification G.H.  
Grange ?

Identification fouilleur  
Entrepôt ? ; Grenier ?

Commune Didenheim	Code catalogue Di.Co.im.01	Code d'origine Bâtiment 1
Pays France	Lieu-dit Deuxième ZAC des Collines	Entité administrative Alsace
		Bibliographie disponible dans la fiche site

TPQ 50

TAQ 200

Période Haut Empire

Vaste bâtiment rectangulaire comportant sept bases de piles maçonnées ou de poteaux soutenant la charpente du bâtiment et peut-être un étage (?).  
L'entrée du bâtiment connaît plusieurs phase mais à semble-t-il toujours été couverte.

Une petite pièce carrée le long de la pièce principale, doit servir d'accès couvert (avec une rampe pour contrer la topographie du terrain) ou de cage d'escalier.  
Une pièce à l'est possède des fondations plus modestes et pourrait correspondre à un toit à un seul pan.

L (m)	l (m)	Diam. (m)	Surface (m2)	Ep. moy. murs (cm)	Diam. moy. TP (cm)	Orientation
20,3	17,5		355,25			nord-ouest/sud-est

Etage Oui                      Accès Indéterminé                      Taille accès 3,5 à 5 m

Type d'accès  Piéton  Charretière  Indéterminé  NC

#### Comparaisons et références

Type 2

#### Indices de caractérisation

Séchoir ?

#### Situation spatiale

Dans la cour agricole. "En face" de l'habitation mais assez proche.

#### Localisation

Pars Rustica

Surf. ass. établissement (ha)  
3,1

#### Domaine d'activité

Agriculture  Elevage  Artisanat  Indéterminé

#### Catégorie d'activité

Céréaliculture  Elevage  Bois  Polyvalent  
 Culture fourragère  Charcuterie  Pierre  Indéterminé  
 Arboriculture  Tannerie/cuir  Os  
 Horticulture  Textile  Verre  
 Viticulture  Métallurgie/métal  Terre cuite

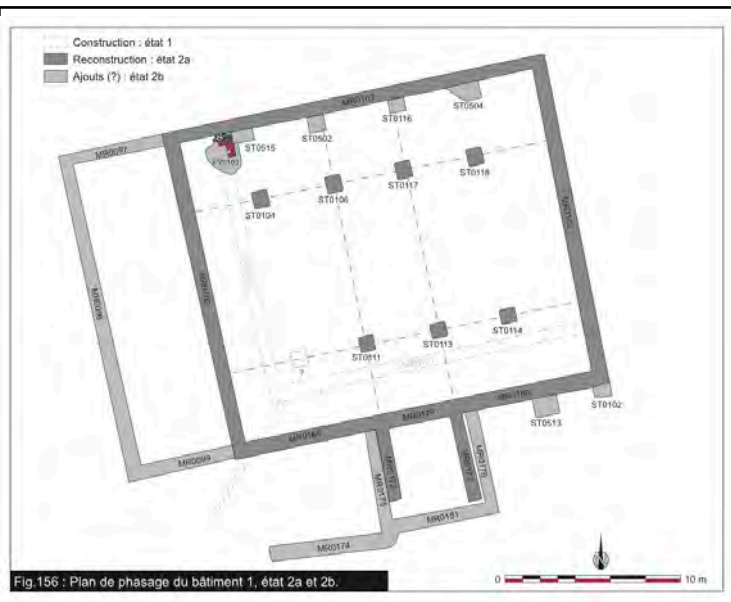


Fig.156 : Plan de phasage du bâtiment 1, état 2a et 2b.

Pas d'image

Identification G.H.  
Séchoir ?

Identification fouilleur  
Séchoir ?

Commune <b>Didenheim</b>	Code catalogue <b>Di.Co.im.02</b>	Code d'origine <b>ST 0479</b>
Pays <b>France</b>	Lieu-dit <b>Deuxième ZAC des Collines</b>	Entité administrative <b>Alsace</b>
		Bibliographie disponible dans la fiche site

TPQ 50	TAQ 200	Période Haut Empire				
--------	---------	---------------------	--	--	--	--

La structure oblongue ST0479 située entre PO0117 et PO0118 a pu constituer une structure de combustion. Elle est longue de 2,95 m, large de 0,75 m et est profonde de 0,20 m en moyenne. Elle est composée d'un comblement limoneux brun sur le fond et les parois et d'un autre qui est aussi limoneux, mais gris foncé, et présentant des inclusions de terre cuite (parois de four ?).

L'absence d'indice ne permet pas de mieux caractériser cette structure mais sa forme en cigare pourrait se rapprocher de certains séchoirs en fosse.

L (m)	l (m)	Diam. (m)	Surface (m2)	Ep. moy. murs (cm)	Diam. moy. TP (cm)	Orientation
2,95	0,75		2,2125			

Etage Accès Taille accès

Type d'accès  Piéton  Charretière  Indéterminé  NC

Comparaisons et références

1-B

Situation spatiale

Dans le bâtiment 1 (dans un bâtiment)

Localisation

Pars Rustica

Surf. ass. établissement (ha)

3,1

Indices de caractérisation

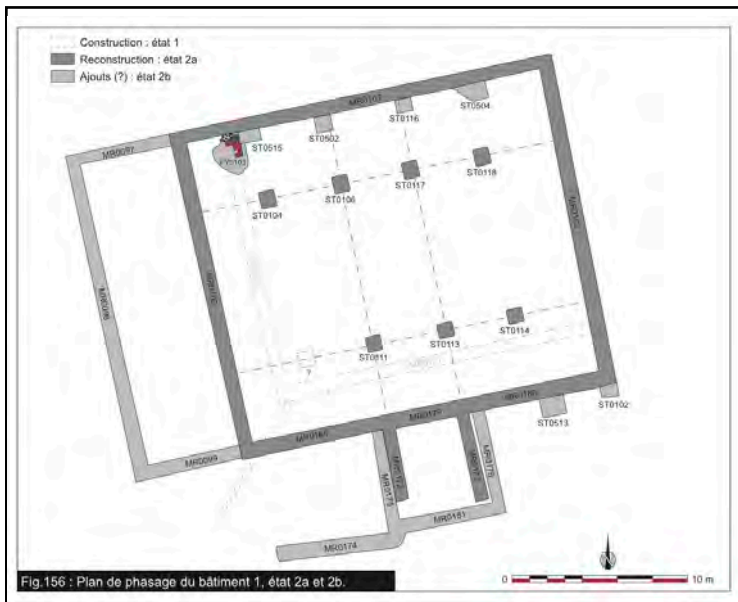
Dans une grange (?)

Domaine d'activité

Agriculture  Elevage  Artisanat  Indéterminé

Catégorie d'activité

<input checked="" type="checkbox"/> Céréaliculture	<input type="checkbox"/> Elevage	<input type="checkbox"/> Bois	<input type="checkbox"/> Polyvalent
<input type="checkbox"/> Culture fourragère	<input type="checkbox"/> Charcuterie	<input type="checkbox"/> Pierre	<input type="checkbox"/> Indéterminé
<input type="checkbox"/> Arboriculture	<input type="checkbox"/> Tannerie/cuir	<input type="checkbox"/> Os	
<input type="checkbox"/> Horticulture	<input type="checkbox"/> Textile	<input type="checkbox"/> Verre	
<input type="checkbox"/> Viticulture	<input type="checkbox"/> Métallurgie/métal	<input type="checkbox"/> Terre cuite	



Identification G.H.  
Moulin à sang ?

Identification fouilleur  
Moulin à sang

	Code catalogue In.Ba.im.01	Code d'origine -
Commune Ingenheim	Lieu-dit Bannenberg	
Pays France	Entité administrative Alsace	Bibliographie disponible dans la fiche site

TPQ -	TAQ -	Période Période romaine				
Empierrement qui marque la zone de travail.						
L (m)	l (m)	Diam. (m)	Surface (m2)	Ep. moy. murs (cm)	Diam. moy. TP (cm)	Orientation
-	-	-	0	-	-	-
Etage NC		Accès NC		Taille accès -		
Type d'accès <input type="checkbox"/> Piéton <input type="checkbox"/> Charretière <input type="checkbox"/> Indéterminé <input checked="" type="checkbox"/> NC						

Comparaisons et références

-

Situation spatiale

-

Localisation  
Indéterminé

Surf. ass. établissement (ha)  
-

Indices de caractérisation

Meule de grand diamètre

Domaine d'activité  
 Agriculture  Elevage  Artisanat  Indéterminé

Catégorie d'activité

<input checked="" type="checkbox"/> Céréaliculture	<input type="checkbox"/> Elevage	<input type="checkbox"/> Bois	<input type="checkbox"/> Polyvalent
<input checked="" type="checkbox"/> Culture fourragère	<input type="checkbox"/> Charcuterie	<input type="checkbox"/> Pierre	<input type="checkbox"/> Indéterminé
<input checked="" type="checkbox"/> Arboriculture	<input type="checkbox"/> Tannerie/cuir	<input type="checkbox"/> Os	
<input checked="" type="checkbox"/> Horticulture	<input type="checkbox"/> Textile	<input type="checkbox"/> Verre	
<input type="checkbox"/> Viticulture	<input type="checkbox"/> Métallurgie/métal	<input type="checkbox"/> Terre cuite	



Identification G.H.  
Four

Identification fouilleur  
Four à chaux

Code catalogue Br.Ba.im.01	Code d'origine -	
Commune Bretteville-l'Orgueilleuse	Lieu-dit Le bas des Prés	
Pays France	Entité administrative Basse-Normandie	Bibliographie disponible dans la fiche site

TPQ -

TAQ -

Période Période romaine

"La partie centrale du four est composée d'une grande excavation ovoïde, constituant la chambre de cuisson destinée à la combustion des pierres. La fosse mesure environ 3 m de large par 4,5 m de long, pour une profondeur conservée de 1,50 m auquel il faut ajouter 50 cm d'épaisseur de décapage. Le fond et la base sont tapissés d'un liseré cendreux, recouvert d'un niveau de chaux, épais de presque 60 cm et contenant des restes de pierres partiellement calcinées. A la base, la chaux est très pure et blanche. Ces niveaux de chaux et de cendres encore en place correspondent manifestement à la dernière phase de fonctionnement du four." "La chambre de cuisson est desservie par deux excavations attenantes. L'une est située à l'est et se présente sous la forme d'un couloir, long de 3,50 m et large d'environ 1,20 m, complétement observés dans la chambre de cuisson se prolonge dans cette partie de la structure. Le liseré charbonneux et la couche de chaux se prolonge en effet sur environ un mètre, tout en diminuant d'épaisseur. La partie orientale du couloir montre en revanche un amas de pierres chauffées, qui proviennent peut-être d'un aménagement empierré effondré, tel qu'une voûte d'alandier." "La seconde ouverture se situe au sud et apparaît sous la forme d'une avant-fosse circulaire (st.987), mesurant 2,50 m de diamètre pour une profondeur conservée de 1,30 m. Cette dernière est reliée à la chambre."

L (m) l (m) Diam. (m) Surface (m2) Ep. moy. murs (cm) Diam. moy. TP (cm) Orientation

-

Etage

Accès

Taille accès -

Type d'accès  Piéton  Charretière  Indéterminé  NC

Comparaisons et références

-

Indices de caractérisation

-

Situation spatiale

installé sur l'ancien tracé du fossé de partition 810. Pars urbana ?

Localisation

Pars Urbana

Surf. ass. établissement (ha)

-

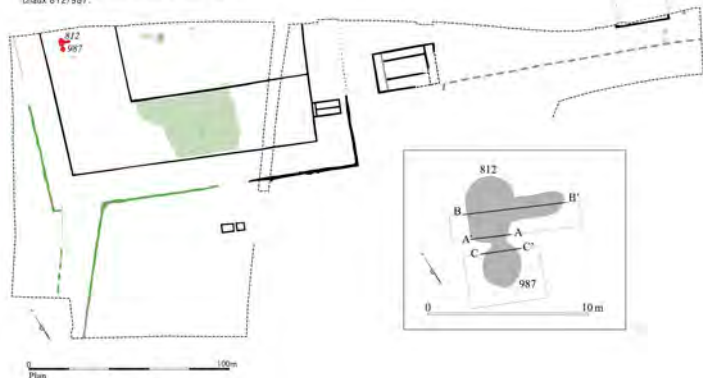
Domaine d'activité

Agriculture  Elevage  Artisanat  Indéterminé

Catégorie d'activité

Céréaliculture  Elevage  Bois  Polyvalent  
 Culture fourragère  Charcuterie  Pierre  Indéterminé  
 Arboriculture  Tannerie/cuir  Os  
 Horticulture  Textile  Verre  
 Viticulture  Métallurgie/métal  Terre cuite

Fig.33. La phase gallo-romaine 3 : le four à chaux 812/987.



Pas d'image

Identification G.H.  
Aire de battage

Identification fouilleur  
Aire de battage

Commune  
Sées

Pays  
France

Code catalogue  
Se.Gr.im.01

Lieu-dit  
Le Grand-Herbage

Entité administrative  
Basse-Normandie

Code d'origine  
F73

Bibliographie disponible  
dans la fiche site

TPQ - TAQ - Période Haut Empire

Une zone en argile très compacte est interprétée comme une aire de battage de 2,20 m sur 1,90 m. Une trace de poteau au centre est interprétée comme le reste d'un chauchage, c'est-à-dire un battage contre un obstacle. Enfin, on peut noter l'incrustation dans l'argile de mobilier domestique comme de la tuile, des tessons, des os, etc.

L (m)	l (m)	Diam. (m)	Surface (m <sup>2</sup> )	Ep. moy. murs (cm)	Diam. moy. TP (cm)	Orientation
2,20	1,90		4,18			

Etage                                  Accès                                  Taille accès

Type d'accès  Piéton  Charretière  Indéterminé  NC

Comparaisons et références

-

Indices de caractérisation

-

Situation spatiale

Dans la cour agricole

Localisation

Pars Rustica

Surf. ass. établissement (ha)


0,3

Domaine d'activité

Agriculture  Elevage  Artisanat  Indéterminé

Catégorie d'activité

Céréaliculture  Elevage  Bois  Polyvalent  
 Culture fourragère  Charcuterie  Pierre  Indéterminé  
 Arboriculture  Tannerie/cuir  Os  
 Horticulture  Textile  Verre  
 Viticulture  Métallurgie/métal  Terre cuite



0 1 m

Pas d'image



Identification G.H.  
Bâtiment de stabulation

Identification fouilleur  
Étable

Commune  
Sées

Pays  
France

Code catalogue  
Se.Gr.im.02

Lieu-dit  
Le Grand-Herbage

Entité administrative  
Basse-Normandie

Code d'origine  
Bâtiment 3

Bibliographie disponible  
dans la fiche site

TPQ -

TAQ -

Période Haut Empire

Ce bâtiment est contemporain de la condamnation de l'entrée nord-ouest. Il présente un plan très allongé (16,36 x 3,72 m). Des traces de poteaux sur un seul côté laisse supposer que l'autre moitié repose sur le mur de clôture. L'orientation vers le sud, sa morphologie ainsi qu'une comparaison avec un bâtiment de Guiry-Gadancourt, pousse les archéologues à l'interpréter comme une étable. Aucun autre élément ne vient confirmer cette hypothèse.

L (m)	l (m)	Diam. (m)	Surface (m2)	Ep. moy. murs (cm)	Diam. moy. TP (cm)	Orientation
16,36	3,72		60,8592		20	

Etage Non

Accès Indéterminé

Taille accès

Type d'accès  Piéton  Charretière  Indéterminé  NC

Comparaisons et références

-

Indices de caractérisation

-

Situation spatiale

Ferme la pars rustica à l'opposé de la pars urbana

Localisation

Pars Rustica

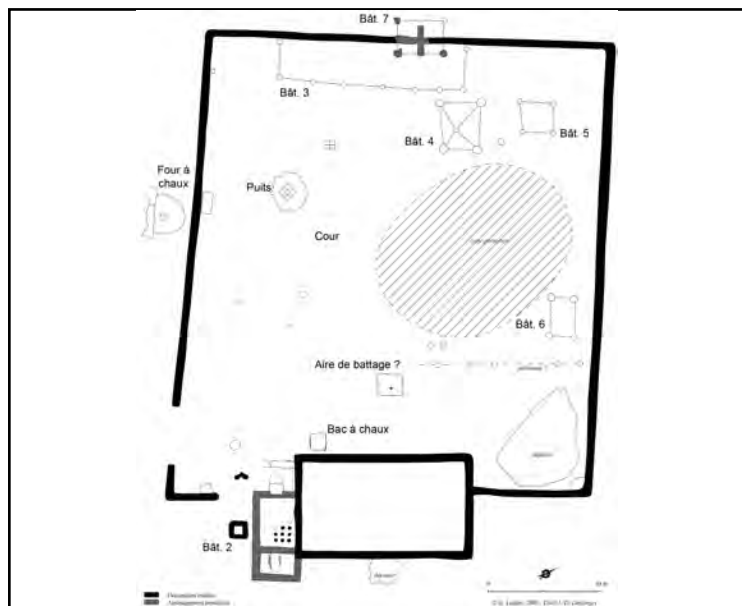
Surf. ass. établissement (ha)  
0,3

Domaine d'activité

Agriculture  Elevage  Artisanat  Indéterminé

Catégorie d'activité

<input type="checkbox"/> Céréaliculture	<input checked="" type="checkbox"/> Elevage	<input type="checkbox"/> Bois	<input type="checkbox"/> Polyvalent
<input type="checkbox"/> Culture fourragère	<input type="checkbox"/> Charcuterie	<input type="checkbox"/> Pierre	<input type="checkbox"/> Indéterminé
<input type="checkbox"/> Arboriculture	<input type="checkbox"/> Tannerie/cuir	<input type="checkbox"/> Os	
<input type="checkbox"/> Horticulture	<input type="checkbox"/> Textile	<input type="checkbox"/> Verre	
<input type="checkbox"/> Viticulture	<input type="checkbox"/> Métallurgie/métal	<input type="checkbox"/> Terre cuite	



Identification G.H.  
Grenier

Identification fouilleur  
Grenier aérien

Commune  
Sées

Pays  
France

Code catalogue  
Se.Gr.im.03

Lieu-dit  
Le Grand-Herbage

Entité administrative  
Basse-Normandie

Code d'origine  
Bâtiment 4

Bibliographie disponible  
dans la fiche site

TPQ 0

TAQ 100

Période Haut Empire

Quatre poteaux porteurs avec un cinquième au centre forment un plan rectangulaire de 14 m<sup>2</sup>. Le bâtiment est interprété comme un grenier aérien. Les poteaux d'un calibre assez important étaient profondément ancrés dans le sol.

L (m)	l (m)	Diam. (m)	Surface (m <sup>2</sup> )	Ep. moy. murs (cm)	Diam. moy. TP (cm)	Orientation
4,5	3, 1		13,95		50	

Etage Oui

Accès Unique

Taille accès

Type d'accès  Piéton  Charretière  Indéterminé  NC

#### Comparaisons et références

Grenier aérien (4 poteaux) ; Type 1

#### Indices de caractérisation

-

#### Situation spatiale

Dans la cour agricole

#### Localisation

Pars Rustica

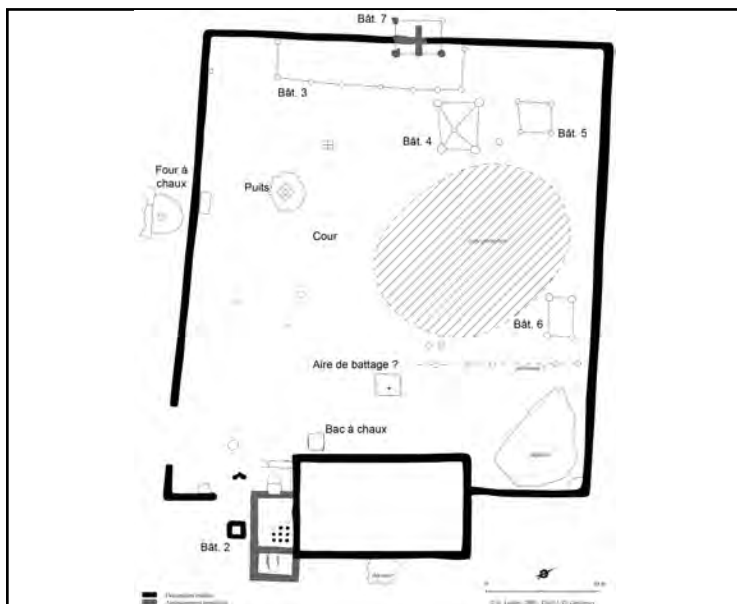
Surf. ass. établissement (ha)  
0,3

#### Domaine d'activité

Agriculture  Elevage  Artisanat  Indéterminé

#### Catégorie d'activité

<input checked="" type="checkbox"/> Céréaliculture	<input type="checkbox"/> Elevage	<input type="checkbox"/> Bois	<input type="checkbox"/> Polyvalent
<input checked="" type="checkbox"/> Culture fourragère	<input type="checkbox"/> Charcuterie	<input type="checkbox"/> Pierre	<input type="checkbox"/> Indéterminé
<input checked="" type="checkbox"/> Arboriculture	<input type="checkbox"/> Tannerie/cuir	<input type="checkbox"/> Os	
<input checked="" type="checkbox"/> Horticulture	<input type="checkbox"/> Textile	<input type="checkbox"/> Verre	
<input type="checkbox"/> Viticulture	<input type="checkbox"/> Métallurgie/métal	<input type="checkbox"/> Terre cuite	



Identification G.H.  
Grenier

Identification fouilleur  
Grenier

Commune  
Sées

Pays  
France

Code catalogue  
Se.Gr.im.04

Lieu-dit  
Le Grand-Herbage

Entité administrative  
Basse-Normandie

Code d'origine  
Bâtiment 5

Bibliographie disponible  
dans la fiche site

TPQ 0

TAQ 100

Période Haut Empire

Bâtiment sur quatre poteaux de plan presque carré ce bâtiment de 7,50 m<sup>2</sup> peut également être un grenier aérien. Ossature moins importante que le bâtiment 4.

L (m)	l (m)	Diam. (m)	Surface (m <sup>2</sup> )	Ep. moy. murs (cm)	Diam. moy. TP (cm)	Orientation
2,8	2,7		7,56		-	

Etage Oui                      Accès Unique                      Taille accès

Type d'accès  Piéton    Charretière    Indéterminé    NC

#### Comparaisons et références

Grenier aérien (4 poteaux) ; Type 1

#### Indices de caractérisation

-

#### Situation spatiale

Dans la cour agricole

#### Localisation

Pars Rustica

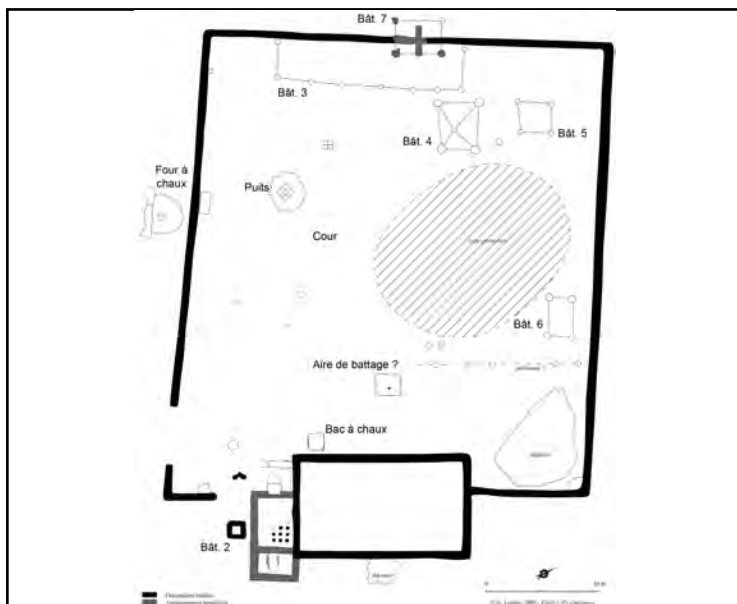
Surf. ass. établissement (ha)  
0,3

#### Domaine d'activité

Agriculture    Elevage    Artisanat    Indéterminé

#### Catégorie d'activité

<input checked="" type="checkbox"/> Céréaliculture	<input type="checkbox"/> Elevage	<input type="checkbox"/> Bois	<input type="checkbox"/> Polyvalent
<input checked="" type="checkbox"/> Culture fourragère	<input type="checkbox"/> Charcuterie	<input type="checkbox"/> Pierre	<input type="checkbox"/> Indéterminé
<input checked="" type="checkbox"/> Arboriculture	<input type="checkbox"/> Tannerie/cuir	<input type="checkbox"/> Os	
<input checked="" type="checkbox"/> Horticulture	<input type="checkbox"/> Textile	<input type="checkbox"/> Verre	
<input type="checkbox"/> Viticulture	<input type="checkbox"/> Métallurgie/métal	<input type="checkbox"/> Terre cuite	



Identification G.H.  
Grenier

Identification fouilleur  
Grenier

Commune  
Sées

Pays  
France

Code catalogue  
Se.Gr.im.05

Lieu-dit  
Le Grand-Herbage

Entité administrative  
Basse-Normandie

Code d'origine  
Bâtiment 6

Bibliographie disponible  
dans la fiche site

TPQ 0

TAQ 100

Période Haut Empire

Très hypothétique, ce bâtiment pourrait être également un grenier aérien reposant sur quatre poteaux (seulement trois ont été mis au jour).

L (m)	l (m)	Diam. (m)	Surface (m2)	Ep. moy. murs (cm)	Diam. moy. TP (cm)	Orientation
3,20	2,10		6,72			

Etage Oui

Accès Unique

Taille accès

Type d'accès  Piéton  Charretière  Indéterminé  NC

#### Comparaisons et références

Grenier aérien (4 poteaux) ; Type 1

#### Indices de caractérisation

-

#### Situation spatiale

Dans la cour agricole

#### Localisation

Pars Rustica

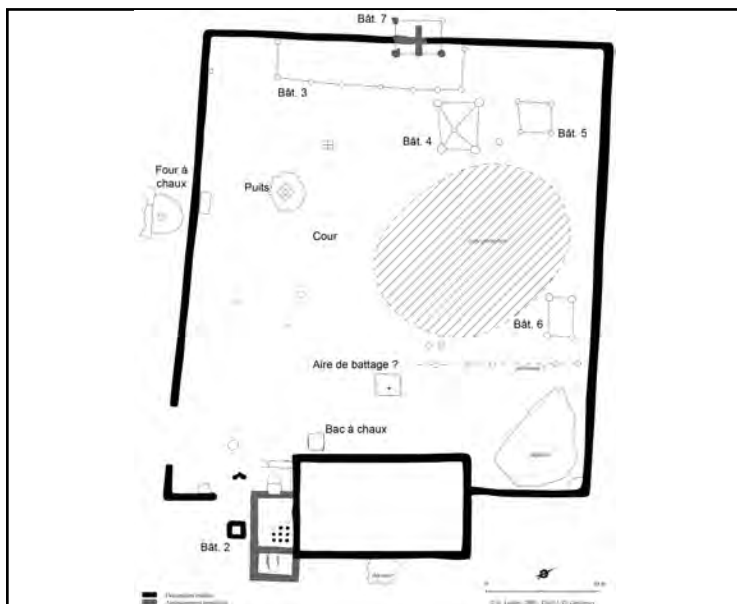
Surf. ass. établissement (ha)  
0,3

#### Domaine d'activité

Agriculture  Elevage  Artisanat  Indéterminé

#### Catégorie d'activité

<input checked="" type="checkbox"/> Céréaliculture	<input type="checkbox"/> Elevage	<input type="checkbox"/> Bois	<input type="checkbox"/> Polyvalent
<input checked="" type="checkbox"/> Culture fourragère	<input type="checkbox"/> Charcuterie	<input type="checkbox"/> Pierre	<input type="checkbox"/> Indéterminé
<input checked="" type="checkbox"/> Arboriculture	<input type="checkbox"/> Tannerie/cuir	<input type="checkbox"/> Os	
<input checked="" type="checkbox"/> Horticulture	<input type="checkbox"/> Textile	<input type="checkbox"/> Verre	
<input type="checkbox"/> Viticulture	<input type="checkbox"/> Métallurgie/métal	<input type="checkbox"/> Terre cuite	



Identification G.H.  
Four

Identification fouilleur  
Four à chaux

Commune  
Sées

Pays  
France

Code catalogue  
Se.Gr.im.06

Lieu-dit  
Le Grand-Herbage

Entité administrative  
Basse-Normandie

Code d'origine  
F72/F161/F114

Bibliographie disponible  
dans la fiche site

TPQ -

TAQ -

Période Haut Empire

Le four n'est plus visible, nous connaissons cependant une fosse de travail, un muret en pierre sèche qui sépare peut-être le four de l'aire de travail, une plateforme de tegulae pour éteindre la chaux et des blocs en partis calcinés, utilisés en remploi.

L (m) l (m) Diam. (m) Surface (m2) Ep. moy. murs (cm) Diam. moy. TP (cm) Orientation

Etage

Accès

Taille accès

Type d'accès  Piéton  Charretière  Indéterminé  NC

Comparaisons et références

-

Indices de caractérisation

-

Situation spatiale

Contre l'enceinte de l'établissement  
mais en dehors

Localisation

Extérieur à l'établissement

Surf. ass. établissement (ha)

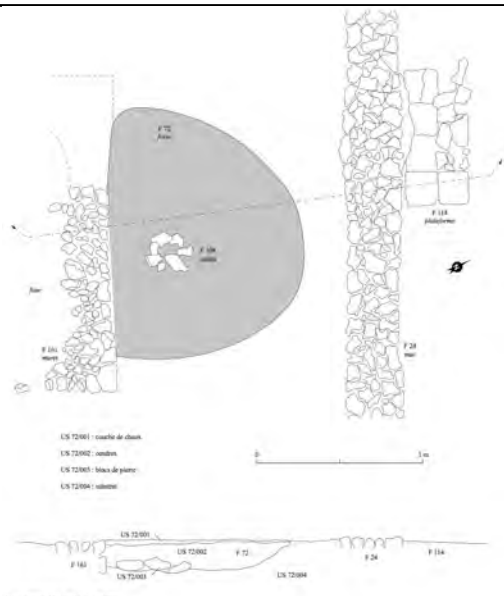
0,3

Domaine d'activité

Agriculture  Elevage  Artisanat  Indéterminé

Catégorie d'activité

Céréaliculture  Elevage  Bois  Polyvalent  
 Culture fourragère  Charcuterie  Pierre  Indéterminé  
 Arboriculture  Tannerie/cuir  Os  
 Horticulture  Textile  Verre  
 Viticulture  Métallurgie/métal  Terre cuite



Pas d'image

Identification G.H.  
Bac

Identification fouilleur  
Bac à chaux

Code catalogue  
Se.Gr.im.07

Code d'origine  
F13

Commune  
Sées

Lieu-dit  
Le Grand-Herbage

Pays  
France

Entité administrative  
Basse-Normandie

Bibliographie disponible  
dans la fiche site

TPQ -

TAQ -

Période Haut Empire

Bac excavé de forme parallépipédique creusé dans le substrat. Installation agencée à l'aide de tuiles à rebord. Sa profondeur initiale est évaluée à 0,62 m, ce qui correspond à deux rangs de tegulae posées sur champ. Les deux rangs de tuiles ne constituaient qu'une seule paroi du coffrage, les trois autres côtés étant réalisés en planches de bois dont la croûte de chaux résiduelle porte les empreintes. Le fond de l'excavation était également aménagé à l'aide de tegulae posées à plat sur un lit de chaux peu épais (2 à 3 cm). Les restes du dernier malaxage sont encore en place et occupent la partie inférieure du remplissage. 1,24 m<sup>3</sup>

L (m)	l (m)	Diam. (m)	Surface (m <sup>2</sup> )	Ep. moy. murs (cm)	Diam. moy. TP (cm)	Orientation
1,45	1,40		2,03			

Etage	Accès	Taille accès
-------	-------	--------------

Type d'accès  Piéton  Charretière  Indéterminé  NC

Comparaisons et références

Bac affinage

Indices de caractérisation

-

Domaine d'activité

Agriculture  Elevage  Artisanat  Indéterminé

Catégorie d'activité

<input type="checkbox"/> Céréaliculture	<input type="checkbox"/> Elevage	<input type="checkbox"/> Bois	<input type="checkbox"/> Polyvalent
<input type="checkbox"/> Culture fourragère	<input type="checkbox"/> Charcuterie	<input checked="" type="checkbox"/> Pierre	<input type="checkbox"/> Indéterminé
<input type="checkbox"/> Arboriculture	<input type="checkbox"/> Tannerie/cuir	<input type="checkbox"/> Os	
<input type="checkbox"/> Horticulture	<input type="checkbox"/> Textile	<input type="checkbox"/> Verre	
<input type="checkbox"/> Viticulture	<input type="checkbox"/> Métallurgie/métal	<input type="checkbox"/> Terre cuite	

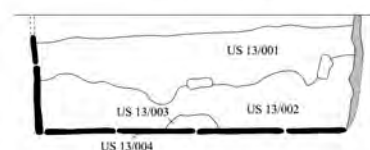
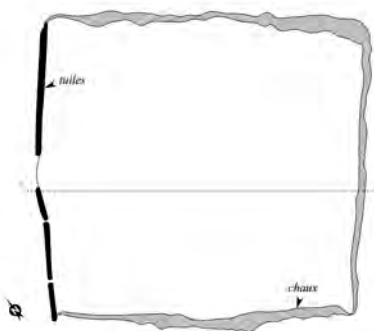
Situation spatiale

A 30 cm du bâtiment résidentiel

Localisation

Pars Urbana

Surf. ass. établissement (ha)  
0,3



0 50 cm

US 13/001 : rejets domestiques  
US 13/002 : chaux résiduelle  
US 13/003 : terre végétale  
US 13/004 : construction

© G. Leclerc 2005 / DAO J.-D. Desforges

Pas d'image

Identification G.H.  
Four

Identification fouilleur  
Four

	Code catalogue To.Sa.im.01	Code d'origine Four 2
Commune Touffreville	Lieu-dit La Saussaye	
Pays France	Entité administrative Basse-Normandie	Bibliographie disponible dans la fiche site

TPQ 150

TAQ 225

Période Haut Empire

Forme de four de tuilier mais la production de poterie n'est pas à exclure. Les fours font en moyenne 2,375 m de longueur et 2,6 m de largeur. Le mur du fond ainsi que les parois de l'alandier sont bâtis avec des pierres calcaires. La présence de murs externe indique un laboratoire permanent.

L (m)	l (m)	Diam. (m)	Surface (m2)	Ep. moy. murs (cm)	Diam. moy. TP (cm)	Orientation
2,375	2,6		6,175	-	-	

Etage                                      Accès                                      Taille accès -

Type d'accès  Piéton  Charretière  Indéterminé  NC

Comparaisons et références

-

Indices de caractérisation

Four pour la TCA ou la poterie

Domaine d'activité

Agriculture  Elevage  Artisanat  Indéterminé

Situation spatiale

Dans le bâtiment 1

Localisation

Pars Rustica

Surf. ass. établissement (ha)

2

Catégorie d'activité

<input type="checkbox"/> Céréaliculture	<input type="checkbox"/> Elevage	<input type="checkbox"/> Bois	<input type="checkbox"/> Polyvalent
<input type="checkbox"/> Culture fourragère	<input type="checkbox"/> Charcuterie	<input type="checkbox"/> Pierre	<input type="checkbox"/> Indéterminé
<input type="checkbox"/> Arboriculture	<input type="checkbox"/> Tannerie/cuir	<input type="checkbox"/> Os	
<input type="checkbox"/> Horticulture	<input type="checkbox"/> Textile	<input type="checkbox"/> Verre	
<input type="checkbox"/> Viticulture	<input type="checkbox"/> Métallurgie/métal	<input checked="" type="checkbox"/> Terre cuite	

Pas d'image



Identification G.H.  
Four

Identification fouilleur  
Four

Commune  
Touffreville

Pays  
France

Code catalogue  
To.Sa.im.02

Lieu-dit  
La Saussaye

Entité administrative  
Basse-Normandie

Code d'origine  
Four 3

Bibliographie disponible  
dans la fiche site

TPQ 150

TAQ 225

Période Haut Empire

Forme de four de tuilier mais la production de poterie n'est pas à exclure. Les fours font en moyenne 2,375 m de longueur et 2,6 m de largeur. Le mur du fond ainsi que les parois de l'alandier sont bâtis avec des pierres calcaires. L'absence de murs externe indique très certainement la construction d'une couverture temporaire de la charge à cuire lors de chaque utilisation.

L (m)	l (m)	Diam. (m)	Surface (m2)	Ep. moy. murs (cm)	Diam. moy. TP (cm)	Orientation
2,375	2,6		6,175	-	-	

Etage    Accès    Taille accès -

Type d'accès  Piéton  Charretière  Indéterminé  NC

Comparaisons et références

-

Indices de caractérisation

Four pour la TCA ou la poterie

Domaine d'activité

Agriculture  Elevage  Artisanat  Indéterminé

Situation spatiale

Proche du bâtiment 7

Localisation

Pars Rustica

Surf. ass. établissement (ha)

2

Catégorie d'activité

<input type="checkbox"/> Céréaliculture	<input type="checkbox"/> Elevage	<input type="checkbox"/> Bois	<input type="checkbox"/> Polyvalent
<input type="checkbox"/> Culture fourragère	<input type="checkbox"/> Charcuterie	<input type="checkbox"/> Pierre	<input type="checkbox"/> Indéterminé
<input type="checkbox"/> Arboriculture	<input type="checkbox"/> Tannerie/cuir	<input type="checkbox"/> Os	
<input type="checkbox"/> Horticulture	<input type="checkbox"/> Textile	<input type="checkbox"/> Verre	
<input type="checkbox"/> Viticulture	<input type="checkbox"/> Métallurgie/métal	<input checked="" type="checkbox"/> Terre cuite	

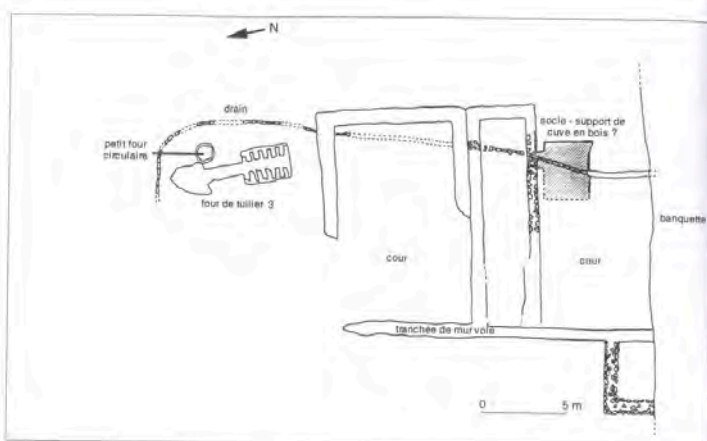


Fig. 10 - Installations artisanales associées au four de tuilier 3.



Fig. 6 - Le four de tuilier 3 avec un petit four circulaire accolé. Une rigole draine l'eau de l'intérieur du four. En avant plan on note un drain composé essentiellement d'imbrices qui entourait le four sur deux côtés, le protégeant ainsi de l'eau du bassin versant.



Identification G.H.  
Four

Identification fouilleur  
Four

Code catalogue To.Sa.im.03	Code d'origine Four 4	
Commune Touffreville	Lieu-dit La Saussaye	
Pays France	Entité administrative Basse-Normandie	Bibliographie disponible dans la fiche site

TPQ 150

TAQ 225

Période Haut Empire

Forme de four de tuilier mais la production de poterie n'est pas à exclure. Les fours font en moyenne 2,375 m de longueur et 2,6 m de largeur. Le four est entièrement construit en tuile. L'absence de murs externe indique très certainement la construction d'une couverture temporaire de la charge à cuire lors de chaque utilisation.

L (m)	l (m)	Diam. (m)	Surface (m2)	Ep. moy. murs (cm)	Diam. moy. TP (cm)	Orientation
2,375	2,6		6,175	-	-	

Etage  
Accès  
Taille accès -

Type d'accès  Piéton  Charretière  Indéterminé  NC

Comparaisons et références

-

Indices de caractérisation

Four pour la TCA ou la poterie

Domaine d'activité

Agriculture  Elevage  Artisanat  Indéterminé

Situation spatiale

Au nord du bâtiment 6

Localisation

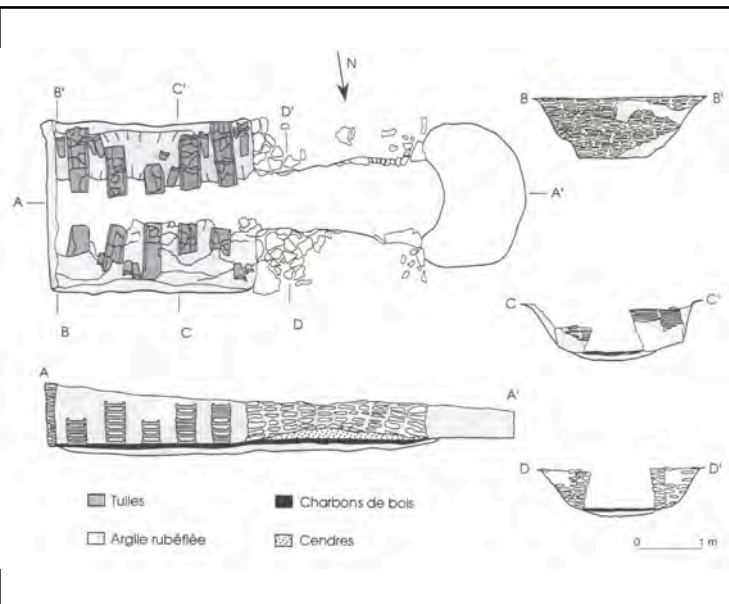
Pars Rustica

Surf. ass. établissement (ha)

2

Catégorie d'activité

<input type="checkbox"/> Céréaliculture	<input type="checkbox"/> Elevage	<input type="checkbox"/> Bois	<input type="checkbox"/> Polyvalent
<input type="checkbox"/> Culture fourragère	<input type="checkbox"/> Charcuterie	<input type="checkbox"/> Pierre	<input type="checkbox"/> Indéterminé
<input type="checkbox"/> Arboriculture	<input type="checkbox"/> Tannerie/cuir	<input type="checkbox"/> Os	
<input type="checkbox"/> Horticulture	<input type="checkbox"/> Textile	<input type="checkbox"/> Verre	
<input type="checkbox"/> Viticulture	<input type="checkbox"/> Métallurgie/métal	<input checked="" type="checkbox"/> Terre cuite	



Identification G.H.  
Four

Identification fouilleur  
Four

Commune  
Touffreville

Pays  
France

Code catalogue  
To.Sa.im.04

Lieu-dit  
La Saussaye

Entité administrative  
Basse-Normandie

Code d'origine  
Four 1

Bibliographie disponible  
dans la fiche site

TPQ 150

TAQ 225

Période Haut Empire

Forme de four de tuilier mais la production de poterie n'est pas à exclure. Les fours font en moyenne 2,375 m de longueur et 2,6 m de largeur. Le four est entièrement construit en tuile. L'absence de murs externe indique très certainement la construction d'une couverture temporaire de la charge à cuire lors de chaque utilisation. L'extraction devait avoir lieu à l'écart car les fosses n'ont pas été retrouvées.

L (m)	l (m)	Diam. (m)	Surface (m <sup>2</sup> )	Ep. moy. murs (cm)	Diam. moy. TP (cm)	Orientation
2,375	2,6		6,175	-	-	

Etage	Accès	Taille accès -
-------	-------	----------------

Type d'accès  Piéton  Charretière  Indéterminé  NC

Comparaisons et références

-

Indices de caractérisation

Four pour la TCA ou la poterie

Domaine d'activité

Agriculture  Elevage  Artisanat  Indéterminé

Catégorie d'activité

<input type="checkbox"/> Céréaliculture	<input type="checkbox"/> Elevage	<input type="checkbox"/> Bois	<input type="checkbox"/> Polyvalent
<input type="checkbox"/> Culture fourragère	<input type="checkbox"/> Charcuterie	<input type="checkbox"/> Pierre	<input type="checkbox"/> Indéterminé
<input type="checkbox"/> Arboriculture	<input type="checkbox"/> Tannerie/cuir	<input type="checkbox"/> Os	
<input type="checkbox"/> Horticulture	<input type="checkbox"/> Textile	<input type="checkbox"/> Verre	
<input type="checkbox"/> Viticulture	<input type="checkbox"/> Métallurgie/métal	<input checked="" type="checkbox"/> Terre cuite	

Situation spatiale

Au sud du bâtiment 1

Localisation

Pars Rustica

Surf. ass. établissement (ha)

2

Pas d'image



Fig. 8 — Vue de l'intérieur du four de tuilier 1, construit entièrement avec des tuiles liées à l'argile. Ce four, le plus petit, est doté de murs de soutènement réalisés par des empilements de demi-tegulae disposés en largeur, posés tête-bêche sur des colonnes formées par 3 ou 4 imbrices posées verticalement..

Identification G.H.  
**Atelier**

Identification fouilleur

Commune  
**Touffreville**

Pays  
**France**

Code catalogue  
**To.Sa.im.05**

Lieu-dit  
**La Saussaye**

Entité administrative  
**Basse-Normandie**

Code d'origine  
**Bâtiment 7**

Bibliographie disponible  
dans la fiche site

TPQ 150

TAQ 225

Période **Haut Empire**

L'atelier se compose d'une pièce encadrée au nord et au sud par deux cours ouvertes. Dans la cour sud une structure rectangulaire peut correspondre à un support de cuve en bois servant de bassin de préparation pour l'argile (fouillage, trempage...). Il s'agit d'un socle de 2,7 m sur 3,5 m composé de cailloux, pierres, tuiles brisées... Il est conservé sur 20-30 cm. Un dépôt de bois décomposé, souligné à certains endroits par des fragments de tegulae cassées, posé verticalement, constituait les parois de plate-forme. Un drain évacue l'eau de la cour sud vers le nord.

L (m) l (m) Diam. (m) Surface (m2) Ep. moy. murs (cm) Diam. moy. TP (cm) Orientation

Etage Accès Taille accès

Type d'accès  Piéton  Charretière  Indéterminé  NC

Comparaisons et références

-

Indices de caractérisation

four de tuilier n°3

Domaine d'activité

Agriculture  Elevage  Artisanat  Indéterminé

Situation spatiale

à proximité du four de tuilier n°3

Localisation

Pars Rustica

Surf. ass. établissement (ha)

-

Catégorie d'activité

Céréaliculture  Elevage  Bois  Polyvalent  
 Culture fourragère  Charcuterie  Pierre  Indéterminé  
 Arboriculture  Tannerie/cuir  Os  
 Horticulture  Textile  Verre  
 Viticulture  Métallurgie/métal  Terre cuite

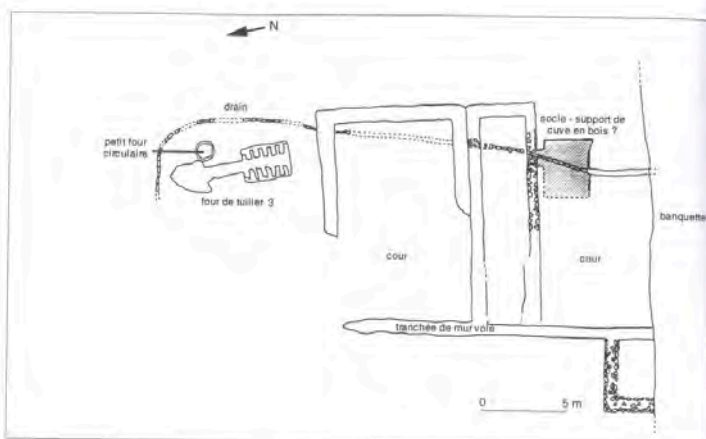


Fig. 101 - Installations artisanales associées au four de tuilier 3.

Pas d'image

Identification G.H.  
Four

Identification fouilleur  
Four à chaux

Commune  
Touffreville

Pays  
France

Code catalogue  
To.Sa.im.06

Lieu-dit  
La Saussaye

Entité administrative  
Basse-Normandie

Code d'origine  
-

Bibliographie disponible  
dans la fiche site

TPQ -

TAQ -

Période Période romaine

Four à chaux en fosse creusé directement dans le substrat. Les fours de ce type ont une profondeur moyenne de 0,55 m. Les pierres calcaires étaient brûlées dans la fosse, qui était ensuite vidée par le haut. Un dôme de pierres pouvait éventuellement être aménagé au-dessus de la fosse.

L (m) l (m) Diam. (m) Surface (m2) Ep. moy. murs (cm) Diam. moy. TP (cm) Orientation  
1,35

Etage Accès Taille accès

Type d'accès  Piéton  Charretière  Indéterminé  NC

Comparaisons et références

-

Indices de caractérisation

pierres brûlées, charbons, coulées ou plaques de chaux

Situation spatiale

-

Localisation

Pars Urbana

Surf. ass. établissement (ha)

2


Domaine d'activité

Agriculture  Elevage  Artisanat  Indéterminé

Catégorie d'activité

Céréaliculture  Elevage  Bois  Polyvalent  
 Culture fourragère  Charcuterie  Pierre  Indéterminé  
 Arboriculture  Tannerie/cuir  Os  
 Horticulture  Textile  Verre  
 Viticulture  Métallurgie/métal  Terre cuite

Pas d'image



Identification G.H.  
Four

Identification fouilleur  
Four à chaux

	Code catalogue To.Sa.im.07	Code d'origine -
Commune Touffreville	Lieu-dit La Saussaye	
Pays France	Entité administrative Basse-Normandie	Bibliographie disponible dans la fiche site

TPQ - TAQ - Période Période romaine

Four à chaux en fosse creusé directement dans le substrat. Les fours de ce type ont une profondeur moyenne de 0,55 m. Les pierres calcaires étaient brûlées dans la fosse, qui était ensuite vidée par le haut. Un dôme de pierres pouvait éventuellement être aménagé au-dessus de la fosse.

L (m) l (m) Diam. (m) Surface (m2) Ep. moy. murs (cm) Diam. moy. TP (cm) Orientation

Etage Accès Taille accès

Type d'accès  Piéton  Charretière  Indéterminé  NC

Comparaisons et références

-

Indices de caractérisation

pierres brûlées, charbons, coulées ou plaques de chaux

Situation spatiale

-

Localisation

Pars Urbana

Surf. ass. établissement (ha)

2

Domaine d'activité

Agriculture  Elevage  Artisanat  Indéterminé

Catégorie d'activité

Céréaliculture  Elevage  Bois  Polyvalent  
 Culture fourragère  Charcuterie  Pierre  Indéterminé  
 Arboriculture  Tannerie/cuir  Os  
 Horticulture  Textile  Verre  
 Viticulture  Métallurgie/métal  Terre cuite

Pas d'image



Identification G.H.  
Four

Identification fouilleur  
Four à chaux

	Code catalogue To.Sa.im.08	Code d'origine -
Commune Touffreville	Lieu-dit La Saussaye	
Pays France	Entité administrative Basse-Normandie	Bibliographie disponible dans la fiche site

TPQ -

TAQ -

Période Période romaine

Four à chaux en fosse creusé directement dans le substrat. Les fours de ce type ont une profondeur moyenne de 0,55 m. Les pierres calcaires étaient brûlées dans la fosse, qui était ensuite vidée par le haut. Un dôme de pierres pouvait éventuellement être aménagé au-dessus de la fosse.

L (m) l (m) Diam. (m) Surface (m2) Ep. moy. murs (cm) Diam. moy. TP (cm) Orientation

Etage Accès Taille accès

Type d'accès  Piéton  Charretière  Indéterminé  NC

Comparaisons et références

-

Indices de caractérisation

pierres brûlées, charbons, coulées ou plaques de chaux

Situation spatiale

-

Localisation

Pars Urbana

Surf. ass. établissement (ha)

2


Domaine d'activité

Agriculture  Elevage  Artisanat  Indéterminé

Catégorie d'activité

Céréaliculture  Elevage  Bois  Polyvalent  
 Culture fourragère  Charcuterie  Pierre  Indéterminé  
 Arboriculture  Tannerie/cuir  Os  
 Horticulture  Textile  Verre  
 Viticulture  Métallurgie/métal  Terre cuite

Pas d'image



Identification G.H.  
Four

Identification fouilleur  
Four à chaux

Code catalogue To.Sa.im.09	Code d'origine -	
Commune Touffreville	Lieu-dit La Saussaye	
Pays France	Entité administrative Basse-Normandie	Bibliographie disponible dans la fiche site

TPQ -

TAQ -

Période Période romaine

Four à chaux en fosse creusé directement dans le substrat. Les fours de ce type ont une profondeur moyenne de 0,55 m. Les pierres calcaires étaient brûlées dans la fosse, qui était ensuite vidée par le haut. Un dôme de pierres pouvait éventuellement être aménagé au-dessus de la fosse.

L (m) l (m) Diam. (m) Surface (m2) Ep. moy. murs (cm) Diam. moy. TP (cm) Orientation

Etage

Accès

Taille accès

Type d'accès  Piéton  Charretière  Indéterminé  NC

Comparaisons et références

-

Indices de caractérisation

pierres brûlées, charbons, coulées ou plaques de chaux

Situation spatiale

-

Localisation

Pars Urbana

Surf. ass. établissement (ha)

2


Domaine d'activité

Agriculture  Elevage  Artisanat  Indéterminé

Catégorie d'activité

Céréaliculture  Elevage  Bois  Polyvalent  
 Culture fourragère  Charcuterie  Pierre  Indéterminé  
 Arboriculture  Tannerie/cuir  Os  
 Horticulture  Textile  Verre  
 Viticulture  Métallurgie/métal  Terre cuite

Pas d'image



Identification G.H.  
Four

Identification fouilleur  
Four à chaux

Commune  
Touffreville

Pays  
France

Code catalogue  
To.Sa.im.10

Lieu-dit  
La Saussaye

Entité administrative  
Basse-Normandie

Code d'origine  
-

Bibliographie disponible  
dans la fiche site

TPQ -

TAQ -

Période Période romaine

Four à chaux en fosse creusé directement dans le substrat. Les fours de ce type ont une profondeur moyenne de 0,55 m. Les pierres calcaires étaient brûlées dans la fosse, qui était ensuite vidée par le haut. Un dôme de pierres pouvait éventuellement être aménagé au-dessus de la fosse.

L (m) l (m) Diam. (m) Surface (m2) Ep. moy. murs (cm) Diam. moy. TP (cm) Orientation

Etage

Accès

Taille accès

Type d'accès  Piéton  Charretière  Indéterminé  NC

Comparaisons et références

-

Indices de caractérisation

pierres brûlées, charbons, coulées ou plaques de chaux

Situation spatiale

-

Localisation

Pars Urbana

Surf. ass. établissement (ha)

2


Domaine d'activité

Agriculture  Elevage  Artisanat  Indéterminé

Catégorie d'activité

Céréaliculture  Elevage  Bois  Polyvalent  
 Culture fourragère  Charcuterie  Pierre  Indéterminé  
 Arboriculture  Tannerie/cuir  Os  
 Horticulture  Textile  Verre  
 Viticulture  Métallurgie/métal  Terre cuite

Pas d'image





Identification G.H.  
Four

Identification fouilleur  
Four à chaux

Commune  
Touffreville

Pays  
France

Code catalogue  
To.Sa.im.11

Lieu-dit  
La Saussaye

Entité administrative  
Basse-Normandie

Code d'origine  
-

Bibliographie disponible  
dans la fiche site

TPQ -

TAQ -

Période Période romaine

Four à chaux en fosse creusé directement dans le substrat. Les fours de ce type ont une profondeur moyenne de 0,55 m. Les pierres calcaires étaient brûlées dans la fosse, qui était ensuite vidée par le haut. Un dôme de pierres pouvait éventuellement être aménagé au-dessus de la fosse.

L (m) l (m) Diam. (m) Surface (m2) Ep. moy. murs (cm) Diam. moy. TP (cm) Orientation

Etage

Accès

Taille accès

Type d'accès  Piéton  Charretière  Indéterminé  NC

Comparaisons et références

-

Indices de caractérisation

pierres brûlées, charbons, coulées ou plaques de chaux

Situation spatiale

-

Localisation

Pars Urbana

Surf. ass. établissement (ha)

2

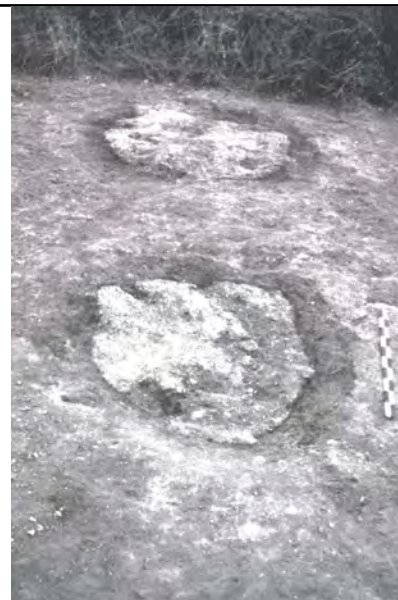
Domaine d'activité

Agriculture  Elevage  Artisanat  Indéterminé

Catégorie d'activité

Céréaliculture  Elevage  Bois  Polyvalent  
 Culture fourragère  Charcuterie  Pierre  Indéterminé  
 Arboriculture  Tannerie/cuir  Os  
 Horticulture  Textile  Verre  
 Viticulture  Métallurgie/métal  Terre cuite

Pas d'image



Identification G.H.  
Four

Identification fouilleur  
Four à chaux

	Code catalogue To.Sa.im.12	Code d'origine -
Commune Touffreville	Lieu-dit La Saussaye	
Pays France	Entité administrative Basse-Normandie	Bibliographie disponible dans la fiche site

TPQ -

TAQ -

Période Période romaine

Four à chaux en fosse creusé directement dans le substrat. Les fours de ce type ont une profondeur moyenne de 0,55 m. Les pierres calcaires étaient brûlées dans la fosse, qui était ensuite vidée par le haut. Un dôme de pierres pouvait éventuellement être aménagé au-dessus de la fosse.

L (m) l (m) Diam. (m) Surface (m2) Ep. moy. murs (cm) Diam. moy. TP (cm) Orientation

Etage Accès Taille accès

Type d'accès  Piéton  Charretière  Indéterminé  NC

Comparaisons et références

-

Indices de caractérisation

pierres brûlées, charbons, coulées ou plaques de chaux

Situation spatiale

-

Localisation

Pars Urbana

Surf. ass. établissement (ha)

2

Domaine d'activité

Agriculture  Elevage  Artisanat  Indéterminé

Catégorie d'activité

Céréaliculture  Elevage  Bois  Polyvalent  
 Culture fourragère  Charcuterie  Pierre  Indéterminé  
 Arboriculture  Tannerie/cuir  Os  
 Horticulture  Textile  Verre  
 Viticulture  Métallurgie/métal  Terre cuite

Pas d'image



Identification G.H.  
Four

Identification fouilleur  
Four à chaux

Commune  
Touffreville

Pays  
France

Code catalogue  
To.Sa.im.13

Lieu-dit  
La Saussaye

Entité administrative  
Basse-Normandie

Code d'origine  
-

Bibliographie disponible  
dans la fiche site

TPQ -

TAQ -

Période Période romaine

Four à chaux en fosse creusé directement dans le substrat. Les fours de ce type ont une profondeur moyenne de 0,55 m. Les pierres calcaires étaient brûlées dans la fosse, qui était ensuite vidée par le haut. Un dôme de pierres pouvait éventuellement être aménagé au-dessus de la fosse.

L (m) l (m) Diam. (m) Surface (m2) Ep. moy. murs (cm) Diam. moy. TP (cm) Orientation

Etage

Accès

Taille accès

Type d'accès  Piéton  Charretière  Indéterminé  NC

Comparaisons et références

-

Indices de caractérisation

pierres brûlées, charbons, coulées ou plaques de chaux

Situation spatiale

-

Localisation

Pars Urbana

Surf. ass. établissement (ha)

2


Domaine d'activité

Agriculture  Elevage  Artisanat  Indéterminé

Catégorie d'activité

Céréaliculture  Elevage  Bois  Polyvalent  
 Culture fourragère  Charcuterie  Pierre  Indéterminé  
 Arboriculture  Tannerie/cuir  Os  
 Horticulture  Textile  Verre  
 Viticulture  Métallurgie/métal  Terre cuite

Pas d'image



Identification G.H.  
Four

Identification fouilleur  
Four à chaux

Commune  
Touffreville

Pays  
France

Code catalogue  
To.Sa.im.14

Lieu-dit  
La Saussaye

Entité administrative  
Basse-Normandie

Code d'origine  
four n°5

Bibliographie disponible  
dans la fiche site

TPQ -

TAQ -

Période Période romaine

Four à chaux à entrée permanente. Four à parois en pierre calcaire. Le four se compose d'une fosse peu profonde creusée dans substrat. Pour certains fours un petit fossé partant de la fosse remontait vers le niveau de circulation, facilitant le curage. Pour d'autres l'accès se faisait par un abaissement de la paroi reliant l'air de chauffe à un cendrier. Pour les fours en croix, le curage se faisait par la paroi devant l'entrée. "On ne sait pas avec certitude si les différents fours ont été couverts au moment de la cuisson. Sans couverture, la dernière couche de pierres empilées, imparfaitement cuite, est rejetée lors du défournement, alors qu'une couverture de chaux grasse permet d'imperméabiliser le four, et sous l'effet de la chaleur, de créer une coque isolante". L'aire de travail devait se situer devant les fours.

"Seul un four (le n° 5) est assez bien conservé pour permettre des observations sur l'organisation interne du four. Seize trous de faible diamètre, (environ 5 cm), perforent l'argile rubéfiée entre les pierres formant paroi tout autour du laboratoire. Situés entre 0,50 et 0,80 m du fond, ces trous peuvent correspondre à l'emplacement de piquets constituant la voûte qui forme la chambre de chauffe. On imagine un treillis de branches souples, l'apparent désordre des trous résultant de plusieurs opérations, la voûte étant reconstituée à chaque cuisson.

Devant l'ouverture des fours, devait se situer l'aire de travail où le chauxonnier contrôlait la combustion et l'obturation de l'ouverture (l'appel d'air). Une fosse sub-rectangulaire bien marquée permettait au chauxonnier de travailler à l'abri du vent devant le four 5."

L (m) l (m) Diam. (m) Surface (m2) Ep. moy. murs (cm) Diam. moy. TP (cm) Orientation

Etage Accès Taille accès

Type d'accès  Piéton  Charretière  Indéterminé  NC

Comparaisons et références

-

Indices de caractérisation

pierres brûlées, charbons, coulées ou plaques de chaux

Situation spatiale

-

Localisation  
Pars Urbana

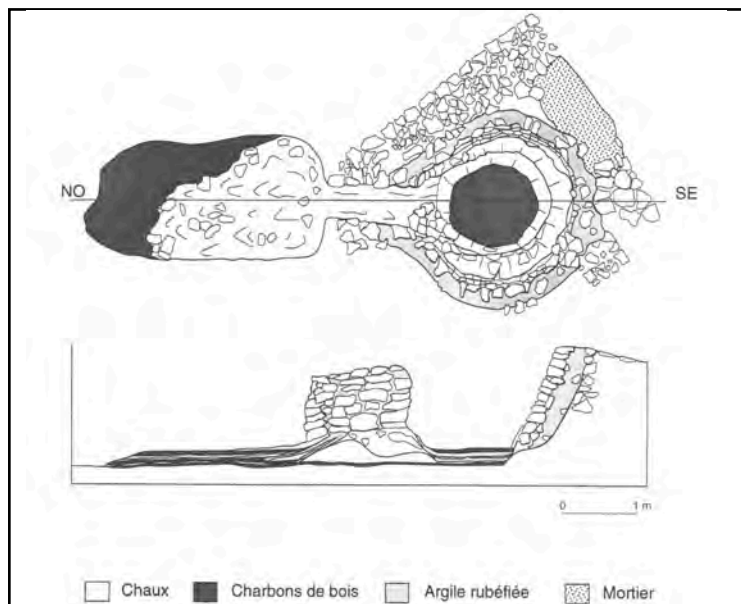
Surf. ass. établissement (ha)  
2

Domaine d'activité

Agriculture  Elevage  Artisanat  Indéterminé

Catégorie d'activité

Céréaliculture  Elevage  Bois  Polyvalent  
 Culture fourragère  Charcuterie  Pierre  Indéterminé  
 Arboriculture  Tannerie/cuir  Os  
 Horticulture  Textile  Verre  
 Viticulture  Métallurgie/métal  Terre cuite



Identification G.H.  
Four

Identification fouilleur  
Four à chaux

	Code catalogue To.Sa.im.15	Code d'origine -
Commune Touffreville	Lieu-dit La Saussaye	
Pays France	Entité administrative Basse-Normandie	Bibliographie disponible dans la fiche site

TPQ -	TAQ -	Période	Période romaine			
<p>Four à chaux à entrée permanente. Four à parois en pierre calcaire. Le four se compose d'une fosse peu profonde creusée dans substrat. Pour certains fours un petit fossé partant de la fosse remontait vers le niveau de circulation, facilitant le curage. Pour d'autres l'accès se faisait par un abaissement de la paroi reliant l'air de chauffe à un cendrier. Pour les fours en croix, le curage se faisait par la paroi devant l'entrée. "On ne sait pas avec certitude si les différents fours ont été couverts au moment de la cuisson. Sans couverture, la dernière couche de pierres empilées, imparfaitement cuite, est rejetée lors du défournement, alors qu'une couverture de chaux grasse permet d'imperméabiliser le four, et sous l'effet de la chaleur, de créer une coque isolante". L'aire de travail devait se situer devant les fours</p>						
L (m)	l (m)	Diam. (m)	Surface (m2)	Ep. moy. murs (cm)	Diam. moy. TP (cm)	Orientation
Etage		Accès		Taille accès		
Type d'accès <input type="checkbox"/> Piéton <input type="checkbox"/> Charretière <input type="checkbox"/> Indéterminé <input type="checkbox"/> NC						

Comparaisons et références

-

Situation spatiale

-

Localisation

Pars Urbana

Surf. ass. établissement (ha)

2

Indices de caractérisation

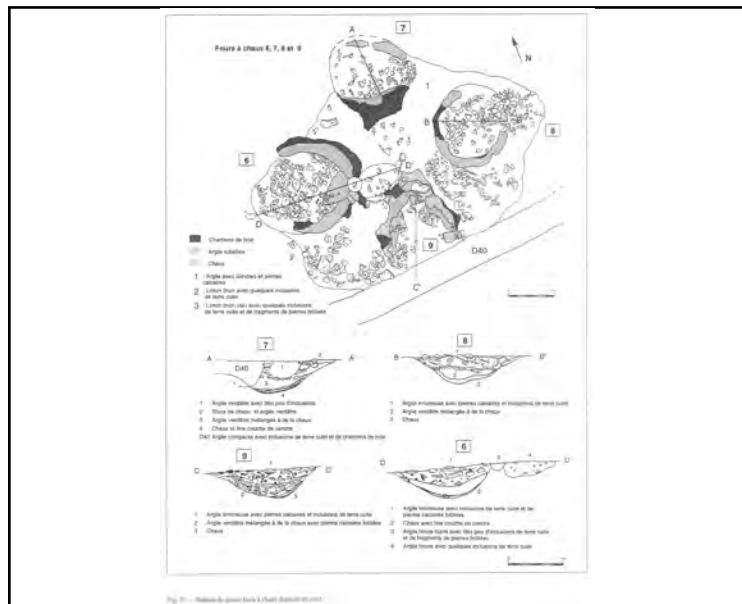
pierres brûlées, charbons, coulées ou plaques de chaux

Domaine d'activité

Agriculture  Elevage  Artisanat  Indéterminé

Catégorie d'activité

<input type="checkbox"/> Céréaliculture	<input type="checkbox"/> Elevage	<input type="checkbox"/> Bois	<input type="checkbox"/> Polyvalent
<input type="checkbox"/> Culture fourragère	<input type="checkbox"/> Charcuterie	<input checked="" type="checkbox"/> Pierre	<input type="checkbox"/> Indéterminé
<input type="checkbox"/> Arboriculture	<input type="checkbox"/> Tannerie/cuir	<input type="checkbox"/> Os	
<input type="checkbox"/> Horticulture	<input type="checkbox"/> Textile	<input type="checkbox"/> Verre	
<input type="checkbox"/> Viticulture	<input type="checkbox"/> Métallurgie/métal	<input type="checkbox"/> Terre cuite	



Identification G.H.  
Four

Identification fouilleur  
Four à chaux

Code catalogue To.Sa.im.16	Code d'origine -	
Commune Touffreville	Lieu-dit La Saussaye	
Pays France	Entité administrative Basse-Normandie	Bibliographie disponible dans la fiche site

TPQ - TAQ - Période Période romaine

Four à chaux à entrée permanente. Four à parois en pierre calcaire. Le four se compose d'une fosse peu profonde creusée dans substrat. Pour certains fours un petit fossé partant de la fosse remontait vers le niveau de circulation, facilitant le curage. Pour d'autres l'accès se faisait par un abaissement de la paroi reliant l'air de chauffe à un cendrier. Pour les fours en croix, le curage se faisait par la paroi devant l'entrée. "On ne sait pas avec certitude si les différents fours ont été couverts au moment de la cuisson. Sans couverture, la dernière couche de pierres empilées, imparfaitement cuite, est rejetée lors du défournement, alors qu'une couverture de chaux grasse permet d'imperméabiliser le four, et sous l'effet de la chaleur, de créer une coque isolante". L'aire de travail devait se situer devant les fours

L (m) l (m) Diam. (m) Surface (m2) Ep. moy. murs (cm) Diam. moy. TP (cm) Orientation

Etage Accès Taille accès

Type d'accès  Piéton  Charretière  Indéterminé  NC

Comparaisons et références

-

Indices de caractérisation

pierres brûlées, charbons, coulées ou plaques de chaux

Situation spatiale

-

Localisation  
Pars Urbana

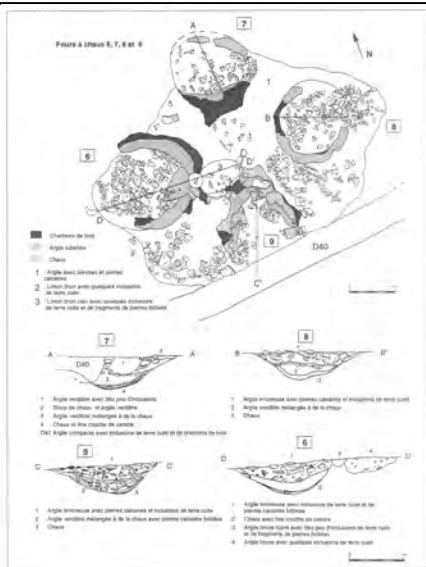
Surf. ass. établissement (ha)  
2

Domaine d'activité

Agriculture  Elevage  Artisanat  Indéterminé

Catégorie d'activité

<input type="checkbox"/> Céréaliculture	<input type="checkbox"/> Elevage	<input type="checkbox"/> Bois	<input type="checkbox"/> Polyvalent
<input type="checkbox"/> Culture fourragère	<input type="checkbox"/> Charcuterie	<input checked="" type="checkbox"/> Pierre	<input type="checkbox"/> Indéterminé
<input type="checkbox"/> Arboriculture	<input type="checkbox"/> Tannerie/cuir	<input type="checkbox"/> Os	
<input type="checkbox"/> Horticulture	<input type="checkbox"/> Textile	<input type="checkbox"/> Verre	
<input type="checkbox"/> Viticulture	<input type="checkbox"/> Métallurgie/métal	<input type="checkbox"/> Terre cuite	



Identification G.H.  
Four

Identification fouilleur  
Four à chaux

Commune  
Touffreville

Pays  
France

Code catalogue  
To.Sa.im.17

Lieu-dit  
La Saussaye

Entité administrative  
Basse-Normandie

Code d'origine

Bibliographie disponible  
dans la fiche site

TPQ -

TAQ -

Période Période romaine

Four à chaux à entrée permanente. Four à parois en pierre calcaire. Le four se compose d'une fosse peu profonde creusée dans substrat. Pour certains fours un petit fossé partant de la fosse remontait vers le niveau de circulation, facilitant le curage. Pour d'autres l'accès se faisait par un abaissement de la paroi reliant l'air de chauffe à un cendrier. Pour les fours en croix, le curage se faisait par la paroi devant l'entrée. "On ne sait pas avec certitude si les différents fours ont été couverts au moment de la cuisson. Sans couverture, la dernière couche de pierres empilées, imparfaitement cuite, est rejetée lors du défournement, alors qu'une couverture de chaux grasse permet d'imperméabiliser le four, et sous l'effet de la chaleur, de créer une coque isolante". L'aire de travail devait se situer devant les fours

L (m) l (m) Diam. (m) Surface (m2) Ep. moy. murs (cm) Diam. moy. TP (cm) Orientation

Etage Accès Taille accès

Type d'accès  Piéton  Charretière  Indéterminé  NC

#### Comparaisons et références

-

#### Indices de caractérisation

pierres brûlées, charbons, coulées ou plaques de chaux

#### Situation spatiale

-

#### Localisation

Pars Urbana

Surf. ass. établissement (ha)

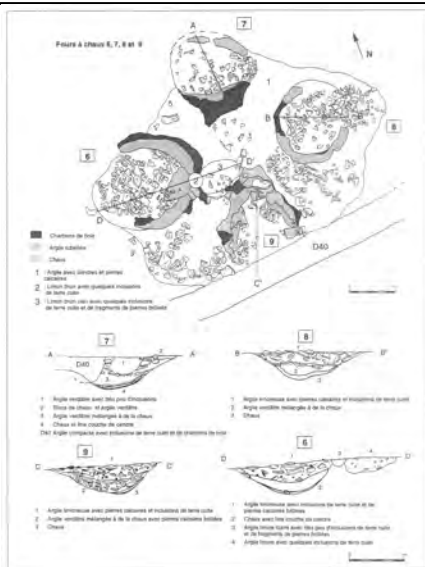
2

#### Domaine d'activité

Agriculture  Elevage  Artisanat  Indéterminé

#### Catégorie d'activité

Céréaliculture  Elevage  Bois  Polyvalent  
 Culture fourragère  Charcuterie  Pierre  Indéterminé  
 Arboriculture  Tannerie/cuir  Os  
 Horticulture  Textile  Verre  
 Viticulture  Métallurgie/métal  Terre cuite



Pas d'image

Identification G.H.  
Four

Identification fouilleur  
Four à chaux

Code catalogue To.Sa.im.18	Code d'origine	
Commune Touffreville	Lieu-dit La Saussaye	
Pays France	Entité administrative Basse-Normandie	Bibliographie disponible dans la fiche site

TPQ -	TAQ -	Période	Période romaine			
<p>Four à chaux à entrée permanente. Four à parois en pierre calcaire. Le four se compose d'une fosse peu profonde creusée dans substrat. Pour certains fours un petit fossé partant de la fosse remontait vers le niveau de circulation, facilitant le curage. Pour d'autres l'accès se faisait par un abaissement de la paroi reliant l'air de chauffe à un cendrier. Pour les fours en croix, le curage se faisait par la paroi devant l'entrée. "On ne sait pas avec certitude si les différents fours ont été couverts au moment de la cuisson. Sans couverture, la dernière couche de pierres empilées, imparfaitement cuite, est rejetée lors du défournement, alors qu'une couverture de chaux grasse permet d'imperméabiliser le four, et sous l'effet de la chaleur, de créer une coque isolante". L'aire de travail devait se situer devant les fours</p>						
L (m)	l (m)	Diam. (m)	Surface (m2)	Ep. moy. murs (cm)	Diam. moy. TP (cm)	Orientation
Etage		Accès		Taille accès		
Type d'accès <input type="checkbox"/> Piéton <input type="checkbox"/> Charretière <input type="checkbox"/> Indéterminé <input type="checkbox"/> NC						

Comparaisons et références

-

Indices de caractérisation

pierres brûlées, charbons, coulées ou plaques de chaux

Situation spatiale

-

Localisation

Pars Urbana

Surf. ass. établissement (ha)

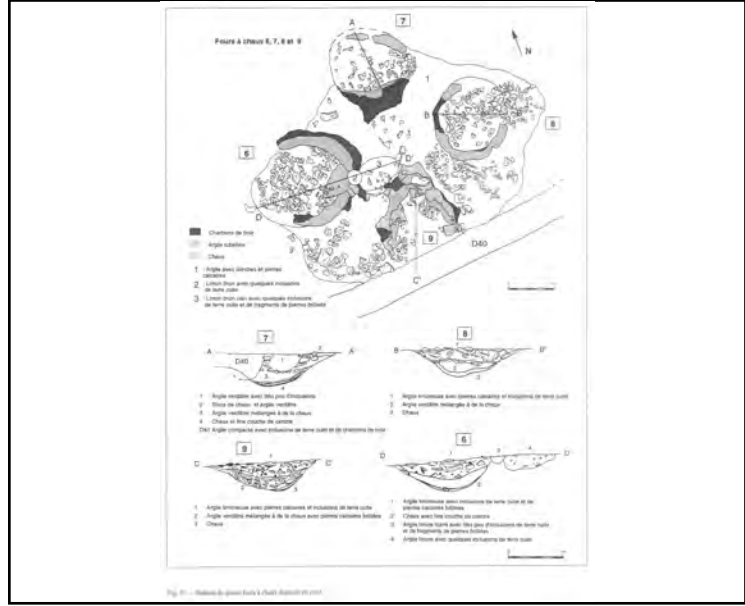
2

Domaine d'activité

Agriculture  Elevage  Artisanat  Indéterminé

Catégorie d'activité

<input type="checkbox"/> Céréaliculture	<input type="checkbox"/> Elevage	<input type="checkbox"/> Bois	<input type="checkbox"/> Polyvalent
<input type="checkbox"/> Culture fourragère	<input type="checkbox"/> Charcuterie	<input checked="" type="checkbox"/> Pierre	<input type="checkbox"/> Indéterminé
<input type="checkbox"/> Arboriculture	<input type="checkbox"/> Tannerie/cuir	<input type="checkbox"/> Os	
<input type="checkbox"/> Horticulture	<input type="checkbox"/> Textile	<input type="checkbox"/> Verre	
<input type="checkbox"/> Viticulture	<input type="checkbox"/> Métallurgie/métal	<input type="checkbox"/> Terre cuite	





Identification G.H.  
Four

Identification fouilleur  
Four à chaux

Commune  
Touffreville

Pays  
France

Code catalogue  
To.Sa.im.19

Lieu-dit  
La Saussaye

Entité administrative  
Basse-Normandie

Code d'origine

Bibliographie disponible  
dans la fiche site

TPQ -

TAQ -

Période Période romaine

Four à chaux à entrée permanente. Four à parois en pierre calcaire. Le four se compose d'une fosse peu profonde creusée dans substrat. Pour certains fours un petit fossé partant de la fosse remontait vers le niveau de circulation, facilitant le curage. Pour d'autres l'accès se faisait par un abaissement de la paroi reliant l'air de chauffe à un cendrier. Pour les fours en croix, le curage se faisait par la paroi devant l'entrée. "On ne sait pas avec certitude si les différents fours ont été couverts au moment de la cuisson. Sans couverture, la dernière couche de pierres empilées, imparfaitement cuite, est rejetée lors du défournement, alors qu'une couverture de chaux grasse permet d'imperméabiliser le four, et sous l'effet de la chaleur, de créer une coque isolante". L'aire de travail devait se situer devant les fours

L (m) l (m) Diam. (m) Surface (m2) Ep. moy. murs (cm) Diam. moy. TP (cm) Orientation

Etage Accès Taille accès

Type d'accès  Piéton  Charretière  Indéterminé  NC

Comparaisons et références

-

Indices de caractérisation

pierres brûlées, charbons, coulées ou plaques de chaux

Situation spatiale

-

Localisation

Pars Urbana

Surf. ass. établissement (ha)

2

Domaine d'activité

Agriculture  Elevage  Artisanat  Indéterminé

Catégorie d'activité

Céréaliculture  Elevage  Bois  Polyvalent  
 Culture fourragère  Charcuterie  Pierre  Indéterminé  
 Arboriculture  Tannerie/cuir  Os  
 Horticulture  Textile  Verre  
 Viticulture  Métallurgie/métal  Terre cuite

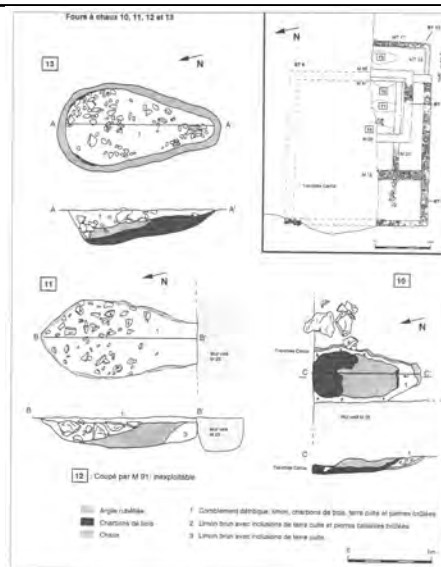


Fig. 12 - Reconstitutions de quatre fours à chaux alpins. RT - Bâtonnet M - Mât MT - Mât ou tache.

Pas d'image

Identification G.H.  
Four

Identification fouilleur  
Four à chaux

Commune  
Touffreville

Pays  
France

Code catalogue  
To.Sa.im.20

Lieu-dit  
La Saussaye

Entité administrative  
Basse-Normandie

Code d'origine

Bibliographie disponible  
dans la fiche site

TPQ -

TAQ -

Période Période romaine

Four à chaux à entrée permanente. On ne sait pas si ce four était doté de parois en pierres. Le four se compose d'une fosse peu profonde creusée dans substrat. Pour certains fours un petit fossé partant de la fosse remontait vers le niveau de circulation, facilitant le curage. Pour d'autres l'accès se faisait par un abaissement de la paroi reliant l'air de chauffe à un cendrier. Pour les fours en croix, le curage se faisait par la paroi devant l'entrée. "On ne sait pas avec certitude si les différents fours ont été couverts au moment de la cuisson. Sans couverture, la dernière couche de pierres empilées, imparfaitement cuite, est rejetée lors du défournement, alors qu'une couverture de chaux grasse permet d'imperméabiliser le four, et sous l'effet de la chaleur, de créer une coque isolante". L'aire de travail devait se situer devant les fours.

L (m) l (m) Diam. (m) Surface (m2) Ep. moy. murs (cm) Diam. moy. TP (cm) Orientation

Etage Accès Taille accès

Type d'accès  Piéton  Charretière  Indéterminé  NC

#### Comparaisons et références

-

#### Indices de caractérisation

pierres brûlées, charbons, coulées ou plaques de chaux

#### Situation spatiale

-

Localisation  
Pars Urbana

Surf. ass. établissement (ha)  
2

#### Domaine d'activité

Agriculture  Elevage  Artisanat  Indéterminé

#### Catégorie d'activité

Céréaliculture  Elevage  Bois  Polyvalent  
 Culture fourragère  Charcuterie  Pierre  Indéterminé  
 Arboriculture  Tannerie/cuir  Os  
 Horticulture  Textile  Verre  
 Viticulture  Métallurgie/métal  Terre cuite

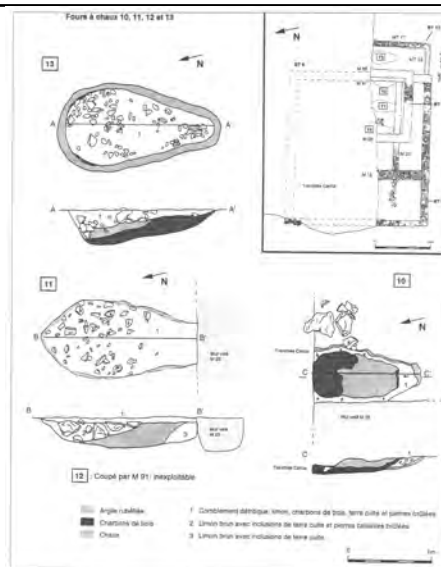


Fig. 12 - Reconstitutions de quatre fours à chaux alpins. RT - Bâtonnet M - Mât MT - Mât de bois.

Pas d'image

Identification G.H.  
Four

Identification fouilleur  
Four à chaux

Commune  
Touffreville

Pays  
France

Code catalogue  
To.Sa.im.21

Lieu-dit  
La Saussaye

Entité administrative  
Basse-Normandie

Code d'origine

Bibliographie disponible  
dans la fiche site

TPQ -

TAQ -

Période Période romaine

Four à chaux à entrée permanente. On ne sait pas si ce four était doté de parois en pierres. Le four se compose d'une fosse peu profonde creusée dans substrat. Pour certains fours un petit fossé partant de la fosse remontait vers le niveau de circulation, facilitant le curage. Pour d'autres l'accès se faisait par un abaissement de la paroi reliant l'air de chauffe à un cendrier. Pour les fours en croix, le curage se faisait par la paroi devant l'entrée. "On ne sait pas avec certitude si les différents fours ont été couverts au moment de la cuisson. Sans couverture, la dernière couche de pierres empilées, imparfaitement cuite, est rejetée lors du défournement, alors qu'une couverture de chaux grasse permet d'imperméabiliser le four, et sous l'effet de la chaleur, de créer une coque isolante". L'aire de travail devait se situer devant les fours.

L (m) l (m) Diam. (m) Surface (m2) Ep. moy. murs (cm) Diam. moy. TP (cm) Orientation

Etage Accès Taille accès

Type d'accès  Piéton  Charretière  Indéterminé  NC

#### Comparaisons et références

-

#### Indices de caractérisation

pierres brûlées, charbons, coulées ou plaques de chaux

#### Situation spatiale

-

#### Localisation

Pars Urbana

Surf. ass. établissement (ha)

2

#### Domaine d'activité

Agriculture  Elevage  Artisanat  Indéterminé

#### Catégorie d'activité

Céréaliculture  Elevage  Bois  Polyvalent  
 Culture fourragère  Charcuterie  Pierre  Indéterminé  
 Arboriculture  Tannerie/cuir  Os  
 Horticulture  Textile  Verre  
 Viticulture  Métallurgie/métal  Terre cuite

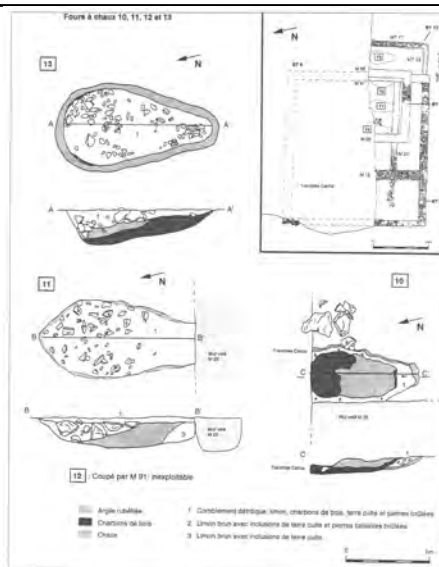


Fig. 12 - Reconstitutions de quatre fours à chaux alpin. RT - Bâtonnet M - Mûre MT - Mûre de chaux.

Pas d'image

Identification G.H.  
Four

Identification fouilleur  
Four à chaux

Commune  
Touffreville

Pays  
France

Code catalogue  
To.Sa.im.22

Lieu-dit  
La Saussaye

Entité administrative  
Basse-Normandie

Code d'origine

Bibliographie disponible  
dans la fiche site

TPQ -

TAQ -

Période Période romaine

Four à chaux à entrée permanente. On ne sait pas si ce four était doté de parois en pierres. Le four se compose d'une fosse peu profonde creusée dans substrat. Pour certains fours un petit fossé partant de la fosse remontait vers le niveau de circulation, facilitant le curage. Pour d'autres l'accès se faisait par un abaissement de la paroi reliant l'air de chauffe à un cendrier. Pour les fours en croix, le curage se faisait par la paroi devant l'entrée. "On ne sait pas avec certitude si les différents fours ont été couverts au moment de la cuisson. Sans couverture, la dernière couche de pierres empilées, imparfaitement cuite, est rejetée lors du défournement, alors qu'une couverture de chaux grasse permet d'imperméabiliser le four, et sous l'effet de la chaleur, de créer une coque isolante". L'aire de travail devait se situer devant les fours.

L (m) l (m) Diam. (m) Surface (m2) Ep. moy. murs (cm) Diam. moy. TP (cm) Orientation

Etage Accès Taille accès

Type d'accès  Piéton  Charretière  Indéterminé  NC

Comparaisons et références

-

Indices de caractérisation

pierres brûlées, charbons, coulées ou plaques de chaux

Situation spatiale

-

Localisation  
Pars Urbana

Surf. ass. établissement (ha)  
2

Domaine d'activité

Agriculture  Elevage  Artisanat  Indéterminé

Catégorie d'activité

Céréaliculture  Elevage  Bois  Polyvalent  
 Culture fourragère  Charcuterie  Pierre  Indéterminé  
 Arboriculture  Tannerie/cuir  Os  
 Horticulture  Textile  Verre  
 Viticulture  Métallurgie/métal  Terre cuite

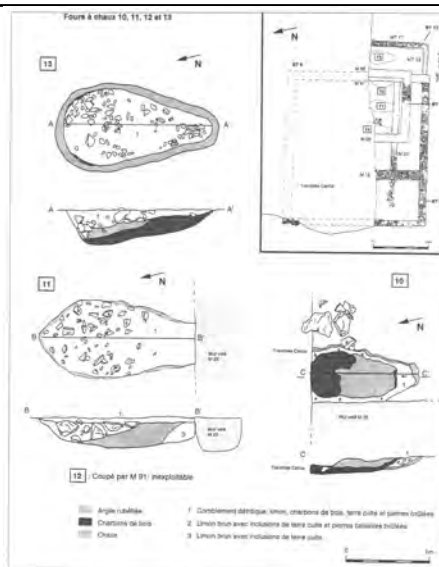


Fig. 12 - Reconstitutions de quatre fours à chaux alpin. RT - Bâtonnet M - Mât MT - Mât de bois.

Pas d'image

Identification G.H.  
Four

Identification fouilleur  
Four à chaux

Commune  
Touffreville

Pays  
France

Code catalogue  
To.Sa.im.23

Lieu-dit  
La Saussaye

Entité administrative  
Basse-Normandie

Code d'origine

Bibliographie disponible  
dans la fiche site

TPQ -

TAQ -

Période Période romaine

Four à chaux à entrée permanente. On ne sait pas si ce four était doté de parois en pierres. Le four se compose d'une fosse peu profonde creusée dans substrat. Pour certains fours un petit fossé partant de la fosse remontait vers le niveau de circulation, facilitant le curage. Pour d'autres l'accès se faisait par un abaissement de la paroi reliant l'air de chauffe à un cendrier. Pour les fours en croix, le curage se faisait par la paroi devant l'entrée. "On ne sait pas avec certitude si les différents fours ont été couverts au moment de la cuisson. Sans couverture, la dernière couche de pierres empilées, imparfaitement cuite, est rejetée lors du défournement, alors qu'une couverture de chaux grasse permet d'imperméabiliser le four, et sous l'effet de la chaleur, de créer une coque isolante". L'aire de travail devait se situer devant les fours.

L (m) l (m) Diam. (m) Surface (m2) Ep. moy. murs (cm) Diam. moy. TP (cm) Orientation

Etage Accès Taille accès

Type d'accès  Piéton  Charretière  Indéterminé  NC

Comparaisons et références

-

Indices de caractérisation

pierres brûlées, charbons, coulées ou plaques de chaux

Situation spatiale

-

Localisation

Pars Urbana

Surf. ass. établissement (ha)

2

Domaine d'activité

Agriculture  Elevage  Artisanat  Indéterminé

Catégorie d'activité

Céréaliculture  Elevage  Bois  Polyvalent  
 Culture fourragère  Charcuterie  Pierre  Indéterminé  
 Arboriculture  Tannerie/cuir  Os  
 Horticulture  Textile  Verre  
 Viticulture  Métallurgie/métal  Terre cuite

Pas d'image



Fig. 19 — Deux fours à chaux associés à l'intérieur de la même structure bâti.

Identification G.H.  
Four

Identification fouilleur  
Four à chaux

Commune  
Touffreville

Pays  
France

Code catalogue  
To.Sa.im.24

Lieu-dit  
La Saussaye

Entité administrative  
Basse-Normandie

Code d'origine

Bibliographie disponible  
dans la fiche site

TPQ -

TAQ -

Période Période romaine

Four à chaux à entrée permanente. On ne sait pas si ce four était doté de parois en pierres. Le four se compose d'une fosse peu profonde creusée dans substrat. Pour certains fours un petit fossé partant de la fosse remontait vers le niveau de circulation, facilitant le curage. Pour d'autres l'accès se faisait par un abaissement de la paroi reliant l'air de chauffe à un cendrier. Pour les fours en croix, le curage se faisait par la paroi devant l'entrée. "On ne sait pas avec certitude si les différents fours ont été couverts au moment de la cuisson. Sans couverture, la dernière couche de pierres empilées, imparfaitement cuite, est rejetée lors du défournement, alors qu'une couverture de chaux grasse permet d'imperméabiliser le four, et sous l'effet de la chaleur, de créer une coque isolante". L'aire de travail devait se situer devant les fours.

L (m) l (m) Diam. (m) Surface (m2) Ep. moy. murs (cm) Diam. moy. TP (cm) Orientation

Etage Accès Taille accès

Type d'accès  Piéton  Charretière  Indéterminé  NC

Comparaisons et références

-

Indices de caractérisation

pierres brûlées, charbons, coulées ou plaques de chaux

Situation spatiale

-

Localisation

Pars Urbana

Surf. ass. établissement (ha)

2

Domaine d'activité

Agriculture  Elevage  Artisanat  Indéterminé

Catégorie d'activité

Céréaliculture  Elevage  Bois  Polyvalent  
 Culture fourragère  Charcuterie  Pierre  Indéterminé  
 Arboriculture  Tannerie/cuir  Os  
 Horticulture  Textile  Verre  
 Viticulture  Métallurgie/métal  Terre cuite

Pas d'image



Fig. 19 — Deux fours à chaux associés à l'intérieur de la même structure bâti.

Identification G.H.  
Four

Identification fouilleur  
Four à chaux

Commune  
Touffreville

Pays  
France

Code catalogue  
To.Sa.im.25

Lieu-dit  
La Saussaye

Entité administrative  
Basse-Normandie

Code d'origine

Bibliographie disponible  
dans la fiche site

TPQ -

TAQ -

Période Période romaine

Four à chaux à entrée permanente. On ne sait pas si ce four était doté de parois en pierres. Le four se compose d'une fosse peu profonde creusée dans substrat. Pour certains fours un petit fossé partant de la fosse remontait vers le niveau de circulation, facilitant le curage. Pour d'autres l'accès se faisait par un abaissement de la paroi reliant l'air de chauffe à un cendrier. Pour les fours en croix, le curage se faisait par la paroi devant l'entrée. "On ne sait pas avec certitude si les différents fours ont été couverts au moment de la cuisson. Sans couverture, la dernière couche de pierres empilées, imparfaitement cuite, est rejetée lors du défournement, alors qu'une couverture de chaux grasse permet d'imperméabiliser le four, et sous l'effet de la chaleur, de créer une coque isolante". L'aire de travail devait se situer devant les fours.

L (m) l (m) Diam. (m) Surface (m2) Ep. moy. murs (cm) Diam. moy. TP (cm) Orientation

Etage Accès Taille accès

Type d'accès  Piéton  Charretière  Indéterminé  NC

Comparaisons et références

-

Indices de caractérisation

pierres brûlées, charbons, coulées ou plaques de chaux

Situation spatiale

-

Localisation

Pars Urbana

Surf. ass. établissement (ha)

2

Domaine d'activité

Agriculture  Elevage  Artisanat  Indéterminé

Catégorie d'activité

Céréaliculture  Elevage  Bois  Polyvalent  
 Culture fourragère  Charcuterie  Pierre  Indéterminé  
 Arboriculture  Tannerie/cuir  Os  
 Horticulture  Textile  Verre  
 Viticulture  Métallurgie/métal  Terre cuite

Pas d'image

Pas d'image

Identification G.H.  
Four

Identification fouilleur  
Four à chaux

	Code catalogue To.Sa.im.26	Code d'origine
Commune Touffreville	Lieu-dit La Saussaye	
Pays France	Entité administrative Basse-Normandie	Bibliographie disponible dans la fiche site

TPQ - TAQ - Période Période romaine

Four à chaux à entrée permanente. On ne sait pas si ce four était doté de parois en pierres. Le four se compose d'une fosse peu profonde creusée dans substrat. Pour certains fours un petit fossé partant de la fosse remontait vers le niveau de circulation, facilitant le curage. Pour d'autres l'accès se faisait par un abaissement de la paroi reliant l'air de chauffe à un cendrier. Pour les fours en croix, le curage se faisait par la paroi devant l'entrée. "On ne sait pas avec certitude si les différents fours ont été couverts au moment de la cuisson. Sans couverture, la dernière couche de pierres empilées, imparfaitement cuite, est rejetée lors du défournement, alors qu'une couverture de chaux grasse permet d'imperméabiliser le four, et sous l'effet de la chaleur, de créer une coque isolante". L'aire de travail devait se situer devant les fours.

L (m) l (m) Diam. (m) Surface (m2) Ep. moy. murs (cm) Diam. moy. TP (cm) Orientation

Etage Accès Taille accès

Type d'accès  Piéton  Charretière  Indéterminé  NC

Comparaisons et références

-

Indices de caractérisation

pierres brûlées, charbons, coulées ou plaques de chaux

Situation spatiale

-

Localisation

Pars Urbana

Surf. ass. établissement (ha)

2

Domaine d'activité

Agriculture  Elevage  Artisanat  Indéterminé

Catégorie d'activité

Céréaliculture  Elevage  Bois  Polyvalent  
 Culture fourragère  Charcuterie  Pierre  Indéterminé  
 Arboriculture  Tannerie/cuir  Os  
 Horticulture  Textile  Verre  
 Viticulture  Métallurgie/métal  Terre cuite

Pas d'image

Pas d'image



Identification G.H.  
Four

Identification fouilleur  
Four à chaux

Commune  
Touffreville

Pays  
France

Code catalogue  
To.Sa.im.27

Lieu-dit  
La Saussaye

Entité administrative  
Basse-Normandie

Code d'origine

Bibliographie disponible  
dans la fiche site

TPQ -

TAQ -

Période Période romaine

Four à chaux à entrée permanente. On ne sait pas si ce four était doté de parois en pierres. Le four se compose d'une fosse peu profonde creusée dans substrat. Pour certains fours un petit fossé partant de la fosse remontait vers le niveau de circulation, facilitant le curage. Pour d'autres l'accès se faisait par un abaissement de la paroi reliant l'air de chauffe à un cendrier. Pour les fours en croix, le curage se faisait par la paroi devant l'entrée. "On ne sait pas avec certitude si les différents fours ont été couverts au moment de la cuisson. Sans couverture, la dernière couche de pierres empilées, imparfaitement cuite, est rejetée lors du défournement, alors qu'une couverture de chaux grasse permet d'imperméabiliser le four, et sous l'effet de la chaleur, de créer une coque isolante". L'aire de travail devait se situer devant les fours.

L (m) l (m) Diam. (m) Surface (m2) Ep. moy. murs (cm) Diam. moy. TP (cm) Orientation

Etage Accès Taille accès

Type d'accès  Piéton  Charretière  Indéterminé  NC

Comparaisons et références

-

Indices de caractérisation

pierres brûlées, charbons, coulées ou plaques de chaux

Situation spatiale

-

Localisation

Pars Urbana

Surf. ass. établissement (ha)

2

Domaine d'activité

Agriculture  Elevage  Artisanat  Indéterminé

Catégorie d'activité

Céréaliculture  Elevage  Bois  Polyvalent  
 Culture fourragère  Charcuterie  Pierre  Indéterminé  
 Arboriculture  Tannerie/cuir  Os  
 Horticulture  Textile  Verre  
 Viticulture  Métallurgie/métal  Terre cuite

Pas d'image

Pas d'image

Identification G.H.  
Four

Identification fouilleur  
Four à chaux

Commune  
Touffreville

Pays  
France

Code catalogue  
To.Sa.im.28

Lieu-dit  
La Saussaye

Entité administrative  
Basse-Normandie

Code d'origine

Bibliographie disponible  
dans la fiche site

TPQ -

TAQ -

Période Période romaine

Four à chaux à entrée permanente. On ne sait pas si ce four était doté de parois en pierres. Le four se compose d'une fosse peu profonde creusée dans substrat. Pour certains fours un petit fossé partant de la fosse remontait vers le niveau de circulation, facilitant le curage. Pour d'autres l'accès se faisait par un abaissement de la paroi reliant l'air de chauffe à un cendrier. Pour les fours en croix, le curage se faisait par la paroi devant l'entrée. "On ne sait pas avec certitude si les différents fours ont été couverts au moment de la cuisson. Sans couverture, la dernière couche de pierres empilées, imparfaitement cuite, est rejetée lors du défournement, alors qu'une couverture de chaux grasse permet d'imperméabiliser le four, et sous l'effet de la chaleur, de créer une coque isolante". L'aire de travail devait se situer devant les fours.

L (m) l (m) Diam. (m) Surface (m2) Ep. moy. murs (cm) Diam. moy. TP (cm) Orientation

Etage Accès Taille accès

Type d'accès  Piéton  Charretière  Indéterminé  NC

Comparaisons et références

-

Indices de caractérisation

pierres brûlées, charbons, coulées ou plaques de chaux

Situation spatiale

-

Localisation

Pars Urbana

Surf. ass. établissement (ha)

2

Domaine d'activité

Agriculture  Elevage  Artisanat  Indéterminé

Catégorie d'activité

Céréaliculture  Elevage  Bois  Polyvalent  
 Culture fourragère  Charcuterie  Pierre  Indéterminé  
 Arboriculture  Tannerie/cuir  Os  
 Horticulture  Textile  Verre  
 Viticulture  Métallurgie/métal  Terre cuite

Pas d'image

Pas d'image

Identification G.H.  
Four

Identification fouilleur  
Four à chaux

	Code catalogue To.Sa.im.29	Code d'origine
Commune Touffreville	Lieu-dit La Saussaye	
Pays France	Entité administrative Basse-Normandie	Bibliographie disponible dans la fiche site

TPQ - TAQ - Période Période romaine

Four à chaux à entrée permanente. On ne sait pas si ce four était doté de parois en pierres. Le four se compose d'une fosse peu profonde creusée dans substrat. Pour certains fours un petit fossé partant de la fosse remontait vers le niveau de circulation, facilitant le curage. Pour d'autres l'accès se faisait par un abaissement de la paroi reliant l'air de chauffe à un cendrier. Pour les fours en croix, le curage se faisait par la paroi devant l'entrée. "On ne sait pas avec certitude si les différents fours ont été couverts au moment de la cuisson. Sans couverture, la dernière couche de pierres empilées, imparfaitement cuite, est rejetée lors du défournement, alors qu'une couverture de chaux grasse permet d'imperméabiliser le four, et sous l'effet de la chaleur, de créer une coque isolante". L'aire de travail devait se situer devant les fours.

L (m) l (m) Diam. (m) Surface (m2) Ep. moy. murs (cm) Diam. moy. TP (cm) Orientation

Etage Accès Taille accès

Type d'accès  Piéton  Charretière  Indéterminé  NC

Comparaisons et références

-

Indices de caractérisation

pierres brûlées, charbons, coulées ou plaques de chaux

Situation spatiale

-

Localisation

Pars Urbana

Surf. ass. établissement (ha)

2

Domaine d'activité

Agriculture  Elevage  Artisanat  Indéterminé

Catégorie d'activité

Céréaliculture  Elevage  Bois  Polyvalent  
 Culture fourragère  Charcuterie  Pierre  Indéterminé  
 Arboriculture  Tannerie/cuir  Os  
 Horticulture  Textile  Verre  
 Viticulture  Métallurgie/métal  Terre cuite

Pas d'image

Pas d'image

Identification G.H.  
Bac

Identification fouilleur  
Cuve à chaux

Commune Touffreville	Code catalogue To.Sa.im.30	Code d'origine
Pays France	Lieu-dit La Saussaye	Entité administrative Basse-Normandie
		Bibliographie disponible dans la fiche site

TPQ -	TAQ -	Période Période romaine				
Cuve rectangulaire creusée dans le substrat dotée d'un cuvelage en bois dont les traces sont restées dans les empreintes de la chaux. Utilisée pour l'extinction de la chaux.						
L (m)	l (m)	Diam. (m)	Surface (m2)	Ep. moy. murs (cm)	Diam. moy. TP (cm)	Orientation
Etage		Accès		Taille accès		
Type d'accès <input type="checkbox"/> Piéton <input type="checkbox"/> Charretière <input type="checkbox"/> Indéterminé <input type="checkbox"/> NC						

Comparaisons et références

Bac extinction

Indices de caractérisation

pierres brûlées, charbons, coulées ou plaques de chaux

Situation spatiale

-

Localisation

Pars Urbana

Surf. ass. établissement (ha)


2

Domaine d'activité

Agriculture  Elevage  Artisanat  Indéterminé

Catégorie d'activité

<input type="checkbox"/> Céréaliculture	<input type="checkbox"/> Elevage	<input type="checkbox"/> Bois	<input type="checkbox"/> Polyvalent
<input type="checkbox"/> Culture fourragère	<input type="checkbox"/> Charcuterie	<input checked="" type="checkbox"/> Pierre	<input type="checkbox"/> Indéterminé
<input type="checkbox"/> Arboriculture	<input type="checkbox"/> Tannerie/cuir	<input type="checkbox"/> Os	
<input type="checkbox"/> Horticulture	<input type="checkbox"/> Textile	<input type="checkbox"/> Verre	
<input type="checkbox"/> Viticulture	<input type="checkbox"/> Métallurgie/métal	<input type="checkbox"/> Terre cuite	



Identification G.H.  
Bac

Identification fouilleur  
Cuve à chaux

Commune  
Touffreville

Pays  
France

Code catalogue  
To.Sa.im.31

Lieu-dit  
La Saussaye

Entité administrative  
Basse-Normandie

Code d'origine

Bibliographie disponible  
dans la fiche site

TPQ -

TAQ -

Période Période romaine

Cuve rectangulaire creusée dans le substrat dotée d'un cuvelage en bois dont les traces sont restées dans les empreintes de la chaux.

Utilisée pour l'extinction de la chaux.

L (m) l (m) Diam. (m) Surface (m2) Ep. moy. murs (cm) Diam. moy. TP (cm) Orientation

Etage

Accès

Taille accès

Type d'accès  Piéton  Charretière  Indéterminé  NC

Comparaisons et références

Bac extinction

Indices de caractérisation

pierres brûlées, charbons, coulées ou plaques de chaux

Situation spatiale

-

Localisation

Pars Urbana

Surf. ass. établissement (ha)

2

Domaine d'activité

Agriculture  Elevage  Artisanat  Indéterminé

Catégorie d'activité

Céréaliculture  Elevage  Bois  Polyvalent  
 Culture fourragère  Charcuterie  Pierre  Indéterminé  
 Arboriculture  Tannerie/cuir  Os  
 Horticulture  Textile  Verre  
 Viticulture  Métallurgie/métal  Terre cuite

Pas d'image



Fig. 11 — Socle composé de tout-venant: support de cuve en bois ?

Identification G.H.  
Bac

Identification fouilleur  
Cuve à chaux

Commune  
Touffreville

Pays  
France

Code catalogue  
To.Sa.im.32

Lieu-dit  
La Saussaye

Entité administrative  
Basse-Normandie

Code d'origine

Bibliographie disponible  
dans la fiche site

TPQ -

TAQ -

Période Période romaine

Cuve rectangulaire creusée dans le substrat dotée d'un cuvelage en bois dont les traces sont restées dans les empreintes de la chaux.

Utilisée pour l'extinction de la chaux.

L (m) l (m) Diam. (m) Surface (m2) Ep. moy. murs (cm) Diam. moy. TP (cm) Orientation

Etage

Accès

Taille accès

Type d'accès  Piéton  Charretière  Indéterminé  NC

Comparaisons et références

Bac extinction

Indices de caractérisation

pierres brûlées, charbons, coulées ou plaques de chaux

Situation spatiale

-

Localisation

Pars Urbana

Surf. ass. établissement (ha)

2

Domaine d'activité

Agriculture  Elevage  Artisanat  Indéterminé

Catégorie d'activité

Céréaliculture  Elevage  Bois  Polyvalent  
 Culture fourragère  Charcuterie  Pierre  Indéterminé  
 Arboriculture  Tannerie/cuir  Os  
 Horticulture  Textile  Verre  
 Viticulture  Métallurgie/métal  Terre cuite

Pas d'image

Pas d'image

Identification G.H.  
Atelier

Identification fouilleur  
Forge

Commune  
Touffréville

Pays  
France

Code catalogue  
To.Sa.im.33

Lieu-dit  
La Saussaye

Entité administrative  
Basse-Normandie

Code d'origine  
-

Bibliographie disponible  
dans la fiche site

TPQ 0

TAQ 100

Période Haut Empire

Sur 100 m<sup>2</sup> environ, cinq foyers de forge marques l'emplacement d'un atelier. Aucun bâtiment pouvant les abriter n'a été reconnu.

Les foyers sont rectangulaires ou sub-rectangulaires, excavés à fond plat et parois verticales. Ils mesurent environ 1,50 x 1,10 m. Le grande taille évoque peut-être le travail d'objets volumineux.

L (m)	l (m)	Diam. (m)	Surface (m <sup>2</sup> )	Ep. moy. murs (cm)	Diam. moy. TP (cm)	Orientation
-------	-------	-----------	---------------------------	--------------------	--------------------	-------------

Etage Indéterminé      Accès Indéterminé      Taille accès

Type d'accès  Piéton  Charretière  Indéterminé  NC

#### Comparaisons et références

-

#### Indices de caractérisation

Pince de forgeron ; Polissoir ; Scories ; Battitures ; Culots

Pratique ponctuelle de l'épuration de masses brutes de réduction (5%) ; mise en forme d'objets (95%)

#### Situation spatiale

En bas du coteau, à 190 m du bâtiment principal

#### Localisation

Indéterminé

Surf. ass. établissement (ha)

2

#### Domaine d'activité

Agriculture  Elevage  Artisanat  Indéterminé

#### Catégorie d'activité

<input type="checkbox"/> Céréaliculture	<input type="checkbox"/> Elevage	<input type="checkbox"/> Bois	<input type="checkbox"/> Polyvalent
<input type="checkbox"/> Culture fourragère	<input type="checkbox"/> Charcuterie	<input type="checkbox"/> Pierre	<input type="checkbox"/> Indéterminé
<input type="checkbox"/> Arboriculture	<input type="checkbox"/> Tannerie/cuir	<input type="checkbox"/> Os	
<input type="checkbox"/> Horticulture	<input type="checkbox"/> Textile	<input type="checkbox"/> Verre	
<input type="checkbox"/> Viticulture	<input checked="" type="checkbox"/> Métallurgie/métal	<input type="checkbox"/> Terre cuite	



Figure 3 : Plan des structures métallurgiques et répartition des battitures autour des foyers de forge.  
Figure 3: Plan of the iron working furnaces and hammer scale distribution around the forge hearths.

Pas d'image

Identification G.H.  
Cuve

Identification fouilleur  
Cuve

	Code catalogue To.Sa.im.34	Code d'origine -
Commune Touffréville	Lieu-dit La Saussaye	
Pays France	Entité administrative Basse-Normandie	Bibliographie disponible dans la fiche site

TPQ 150

TAQ 225

Période Période romaine

Dans la cour sud une structure rectangulaire peut correspondre à un support de cuve en bois servant de bassin de préparation pour l'argile (foulage, trempage...). Il s'agit d'un socle de 2,7 m sur 3,5 m composé de cailloux, pierres, tuiles brisées... Il est conservé sur 20-30 cm. Un dépôt de bois décomposé, souligné à certains endroits par des fragments de tegulae cassées, posé verticalement, constituait les parois de plate-forme.

L (m) l (m) Diam. (m) Surface (m2) Ep. moy. murs (cm) Diam. moy. TP (cm) Orientation

Etage Accès Taille accès

Type d'accès  Piéton  Charretière  Indéterminé  NC

Comparaisons et références

-

Indices de caractérisation

Atelier ; Four de tuillier

Domaine d'activité

Agriculture  Elevage  Artisanat  Indéterminé

Situation spatiale

-

Localisation

Pars Urbana

Surf. ass. établissement (ha)

2

Catégorie d'activité

Céréaliculture  Elevage  Bois  Polyvalent  
 Culture fourragère  Charcuterie  Pierre  Indéterminé  
 Arboriculture  Tannerie/cuir  Os  
 Horticulture  Textile  Verre  
 Viticulture  Métallurgie/métal  Terre cuite

Pas d'image

Pas d'image



Identification G.H.  
Mare

Identification fouilleur  
Mare

	Code catalogue To.Sa.im.35	Code d'origine -
Commune Touffréville	Lieu-dit La Saussaye	
Pays France	Entité administrative Basse-Normandie	Bibliographie disponible dans la fiche site

TPQ -	TAQ -	Période Période romaine				
Creusement ovale.						
L (m)	l (m)	Diam. (m)	Surface (m2)	Ep. moy. murs (cm)	Diam. moy. TP (cm)	Orientation
-	-		0			
Etage	Accès		Taille accès			
Type d'accès <input type="checkbox"/> Piéton <input type="checkbox"/> Charretière <input type="checkbox"/> Indéterminé <input type="checkbox"/> NC						

Comparaisons et références

-

Situation spatiale

-

Localisation

Extérieur à l'établissement

Surf. ass. établissement (ha)

2

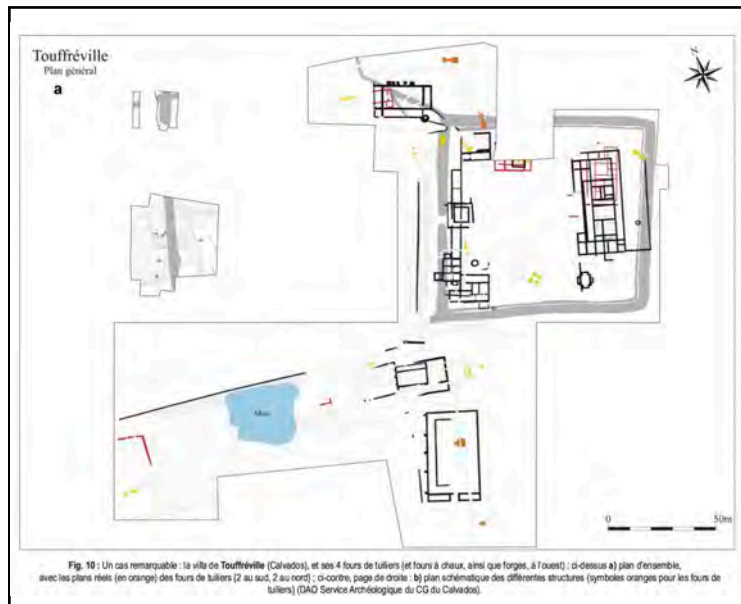
Indices de caractérisation

Domaine d'activité

Agriculture  Elevage  Artisanat  Indéterminé

Catégorie d'activité

<input type="checkbox"/> Céréaliculture	<input checked="" type="checkbox"/> Elevage	<input type="checkbox"/> Bois	<input type="checkbox"/> Polyvalent
<input type="checkbox"/> Culture fourragère	<input type="checkbox"/> Charcuterie	<input type="checkbox"/> Pierre	<input type="checkbox"/> Indéterminé
<input type="checkbox"/> Arboriculture	<input type="checkbox"/> Tannerie/cuir	<input type="checkbox"/> Os	
<input type="checkbox"/> Horticulture	<input type="checkbox"/> Textile	<input type="checkbox"/> Verre	
<input type="checkbox"/> Viticulture	<input type="checkbox"/> Métallurgie/métal	<input type="checkbox"/> Terre cuite	



Identification G.H.  
Bâtiment de stabulation ?  
Grange ?

Identification fouilleur  
Bâtiment de stabulation

	Code catalogue Cr.Bo.im.01	Code d'origine -
Commune Crain	Lieu-dit -	
Pays France	Entité administrative Bourgogne	Bibliographie disponible dans la fiche site

TPQ 75

TAQ 250

Période Haut Empire

Ce bâtiment presque carré comporte un foyer. A l'est une pièce allongée et empierrée est à 50 cm au-dessous du sol. Il pourrait s'agir d'une étable ou d'une écurie séparée de la grande pièce par une cloison où étaient scellés des anneaux servant à attacher les bestiaux.

Le plan standardisé n'est pas sans rappeler des bâtiments identifiés comme des granges. Si l'utilisation d'une partie du bâtiment pour le stockage ne peut-être exclu, aucun indice ne permet cette identification.

L (m)	l (m)	Diam. (m)	Surface (m2)	Ep. moy. murs (cm)	Diam. moy. TP (cm)	Orientation
14,90	15,10		224,99	-	-	-

Etage NC

Accès NC

Taille accès -

Type d'accès  Piéton  Charretière  Indéterminé  NC

Comparaisons et références

Bâtiment standardisé

Indices de caractérisation

Anneaux pour sceller les bêtes.

Situation spatiale

Bâtiment isolé ?

Domaine d'activité

Agriculture  Elevage  Artisanat  Indéterminé

Localisation

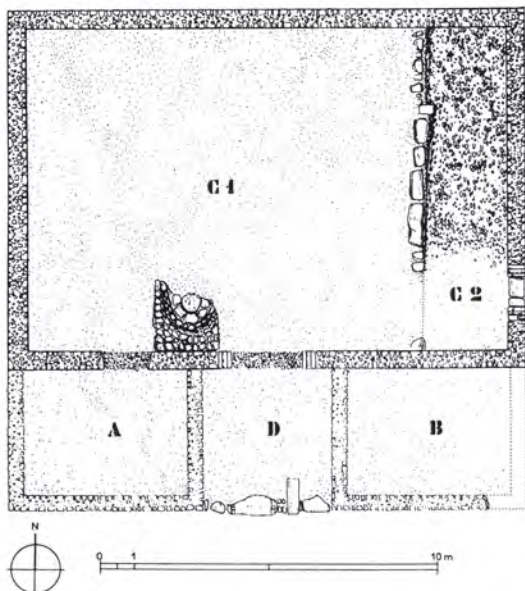
Indéterminé

Surf. ass. établissement (ha)

-

Catégorie d'activité

<input type="checkbox"/> Céréaliculture	<input checked="" type="checkbox"/> Elevage	<input type="checkbox"/> Bois	<input type="checkbox"/> Polyvalent
<input type="checkbox"/> Culture fourragère	<input type="checkbox"/> Charcuterie	<input type="checkbox"/> Pierre	<input type="checkbox"/> Indéterminé
<input type="checkbox"/> Arboriculture	<input type="checkbox"/> Tannerie/cuir	<input type="checkbox"/> Os	
<input type="checkbox"/> Horticulture	<input type="checkbox"/> Textile	<input type="checkbox"/> Verre	
<input type="checkbox"/> Viticulture	<input type="checkbox"/> Métallurgie/métal	<input type="checkbox"/> Terre cuite	



Pas d'image

Identification G.H.  
Bâtiment de stabulation ?  
Grange ?

Identification fouilleur  
Étable

Commune  
Grimault

Pays  
France

Code catalogue  
Gr.Te.im.01

Lieu-dit  
La Tête de Fer

Entité administrative  
Bourgogne

Code d'origine  
Bâtiment III

Bibliographie disponible  
dans la fiche site

TPQ 50

TAQ 250

Période Haut Empire

Bâtiment standardisé. Deux aires dallées en hérisson, de par et d'autre de l'allée centrale (de la largeur de la porte).

En l'absence d'indices supplémentaire il est difficile de déterminer la fonction exacte du bâtiment. Les aires dallées servent certainement à assainir le sol pour les sabots des bêtes ou pour le stockage des denrées ?

L (m) l (m) Diam. (m) Surface (m2) Ep. moy. murs (cm) Diam. moy. TP (cm) Orientation

Etage Accès Taille accès

Type d'accès  Piéton  Charretière  Indéterminé  NC

Comparaisons et références

Bâtiment standardisé

Indices de caractérisation

Situation spatiale

Entrée de la pars rustica

Localisation

Pars Rustica

Surf. ass. établissement (ha)  
0,9

Domaine d'activité

Agriculture  Elevage  Artisanat  Indéterminé

Catégorie d'activité

Céréaliculture  Elevage  Bois  Polyvalent  
 Culture fourragère  Charcuterie  Pierre  Indéterminé  
 Arboriculture  Tannerie/cuir  Os  
 Horticulture  Textile  Verre  
 Viticulture  Métallurgie/métal  Terre cuite



Pas d'image

Identification G.H.  
Séchoir ?

Identification fouilleur  
Indéterminé

	Code catalogue Gr.Te.im.02	Code d'origine Bâtiment X
Commune Grimault	Lieu-dit La Tête de Fer	
Pays France	Entité administrative Bourgogne	Bibliographie disponible dans la fiche site

TPQ 50

TAQ 250

Période Haut Empire

Les murs des grands côtés munis de renforts internes. Enduit jaune sur les murs.

Les fouilleurs ont proposé d'identifier la structure comme un séchoir. En l'absence d'autres informations il est délicat de confirmer cette identification.

L (m)	l (m)	Diam. (m)	Surface (m2)	Ep. moy. murs (cm)	Diam. moy. TP (cm)	Orientation
5,05	4,5		22,725			

Etage    Accès    Taille accès

Type d'accès  Piéton  Charretière  Indéterminé  NC

Comparaisons et références

Indéterminé

Indices de caractérisation

-

Situation spatiale

Isolé

Localisation

Pars Rustica

Surf. ass. établissement (ha)  
0,9

Domaine d'activité

Agriculture  Elevage  Artisanat  Indéterminé

Catégorie d'activité

<input checked="" type="checkbox"/> Céréaliculture	<input type="checkbox"/> Elevage	<input type="checkbox"/> Bois	<input type="checkbox"/> Polyvalent
<input type="checkbox"/> Culture fourragère	<input type="checkbox"/> Charcuterie	<input type="checkbox"/> Pierre	<input type="checkbox"/> Indéterminé
<input type="checkbox"/> Arboriculture	<input type="checkbox"/> Tannerie/cuir	<input type="checkbox"/> Os	
<input type="checkbox"/> Horticulture	<input type="checkbox"/> Textile	<input type="checkbox"/> Verre	
<input type="checkbox"/> Viticulture	<input type="checkbox"/> Métallurgie/métal	<input type="checkbox"/> Terre cuite	

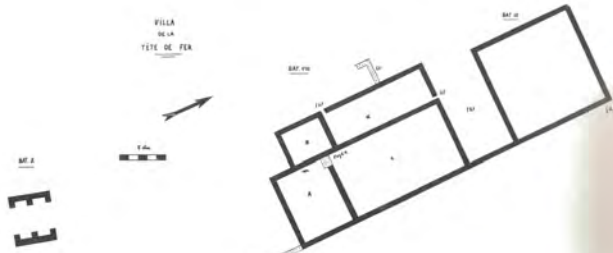


Fig. 27. — Villa de la Tête de fer. Plan des nouveaux bâtiments (relevé Duchâtel).

Pas d'image

Identification G.H.  
Séchoir

Identification fouilleur  
Pressoir à huile

	Code catalogue Gr.Te.im.03	Code d'origine -
Commune Grimault	Lieu-dit La Tête de Fer	
Pays France	Entité administrative Bourgogne	Bibliographie disponible dans la fiche site

TPQ 50

TAQ 250

Période Haut Empire

Dans l'angle sud-est de la pièce. Structure rectangulaire. Divisée en deux compartiment par une rangée de pierres de chant. Côté ouest, le mur est interrompu par une ouverture qui forme une avancée (l. 0,5 m et prof. 0,6 m), limité par des pierres de chant. Murs de 0,95 ; 0,7 et 0,7 m. Ils dessinent en plan, un tracé crénelé, par des sortes de petits piliers, formés de pierres empilées, séparés par un espace vide large de 0,10 m à 0,14 m.

Les pierres saillantes pourraient supporter une sole. En l'absence d'autres informations il est difficile de confirmer l'identification comme séchoir.

L (m) l (m) Diam. (m) Surface (m2) Ep. moy. murs (cm) Diam. moy. TP (cm) Orientation

Etage Accès Taille accès

Type d'accès  Piéton  Charretière  Indéterminé  NC

Comparaisons et références

Indéterminé

Indices de caractérisation

-

Situation spatiale

Dans le bâtiment XIII, pièce C (dans un bâtiment)

Localisation

Pars Rustica

Surf. ass. établissement (ha)

0,9

Domaine d'activité

Agriculture  Elevage  Artisanat  Indéterminé

Catégorie d'activité

Céréaliculture  Elevage  Bois  Polyvalent  
 Culture fourragère  Charcuterie  Pierre  Indéterminé  
 Arboriculture  Tannerie/cuir  Os  
 Horticulture  Textile  Verre  
 Viticulture  Métallurgie/métal  Terre cuite

Pas d'image



Fig. 29. — Noyers-sur-Serein. Villa des « Têtes de Fer ». Atelier. (Cliché Duchâtel).

Identification G.H.  
Séchoir

Identification fouilleur  
Pressoir à huile

	Code catalogue Gr.Te.im.04	Code d'origine -
Commune Grimault	Lieu-dit La Tête de Fer	
Pays France	Entité administrative Bourgogne	Bibliographie disponible dans la fiche site

TPQ 50

TAQ 250

Période Haut Empire

Dans l'angle sud-est de la pièce. Structure rectangulaire. Divisée en deux compartiment par une rangée de pierres de chant. Côté ouest, le mur est interrompu par une ouverture qui forme une avancée (l. 0,5 m et prof. 0,6 m), limité par des pierres de chant. Murs de 0,95 ; 0,7 et 0,7 m. Ils dessinent en plan, un tracé crénelé, par des sortes de petits piliers, formés de pierres empilées, séparés par un espace vide large de 0,10 m à 0,14 m.

Les pierres saillantes pourraient supporter une sole. En l'absence d'autres informations il est difficile de confirmer l'identification comme séchoir.

L (m) l (m) Diam. (m) Surface (m2) Ep. moy. murs (cm) Diam. moy. TP (cm) Orientation

Etage Accès Taille accès

Type d'accès  Piéton  Charretière  Indéterminé  NC

Comparaisons et références

Indéterminé

Indices de caractérisation

-

Situation spatiale

Dans le bâtiment XIII, pièce C (dans un bâtiment)

Localisation

Pars Rustica

Surf. ass. établissement (ha)

0,9

Domaine d'activité

Agriculture  Elevage  Artisanat  Indéterminé

Catégorie d'activité

Céréaliculture  Elevage  Bois  Polyvalent  
 Culture fourragère  Charcuterie  Pierre  Indéterminé  
 Arboriculture  Tannerie/cuir  Os  
 Horticulture  Textile  Verre  
 Viticulture  Métallurgie/métal  Terre cuite



Fig. 29. — Noyers-sur-Serein. Villa des « Têtes de Fer ». Atelier. (Cliché Duchâtel).

Pas d'image

Identification G.H.  
Moulin hydraulique

Identification fouilleur  
Moulin hydraulique

Commune  
Longvic

Pays  
France

Code catalogue  
Lo.Ec.im.01

Lieu-dit  
Ecluse du Romelet

Entité administrative  
Bourgogne

Code d'origine  
-

Bibliographie disponible  
dans la fiche site

TPQ 150

TAQ 350

Période Haut Empire

Le mécanisme du moulin est situé dans un grand bâtiment rectangulaire divisé en deux pièces. La première à l'est mesure 22,45 m sur 7 m. La seconde un peu plus large (11,45 m), est divisée en deux avec une double rangée de poteaux. La zone fouillée est traversée par un profil en V prenant son origine dans le cours de l'Ouche.

L (m)	l (m)	Diam. (m)	Surface (m2)	Ep. moy. murs (cm)	Diam. moy. TP (cm)	Orientation
18,45	22,45		414,2025	-	-	-

Etage	Accès	Taille accès
-------	-------	--------------

Type d'accès  Piéton  Charretière  Indéterminé  NC

#### Comparaisons et références

-

#### Indices de caractérisation

Deux fragments de Catillus hydraulique en basalte.

#### Domaine d'activité

Agriculture  Elevage  Artisanat  Indéterminé

#### Catégorie d'activité

<input checked="" type="checkbox"/> Céréaliculture	<input type="checkbox"/> Elevage	<input type="checkbox"/> Bois	<input type="checkbox"/> Polyvalent
<input type="checkbox"/> Culture fourragère	<input type="checkbox"/> Charcuterie	<input type="checkbox"/> Pierre	<input type="checkbox"/> Indéterminé
<input type="checkbox"/> Arboriculture	<input type="checkbox"/> Tannerie/cuir	<input type="checkbox"/> Os	
<input type="checkbox"/> Horticulture	<input type="checkbox"/> Textile	<input type="checkbox"/> Verre	
<input type="checkbox"/> Viticulture	<input type="checkbox"/> Métallurgie/métal	<input type="checkbox"/> Terre cuite	

#### Situation spatiale

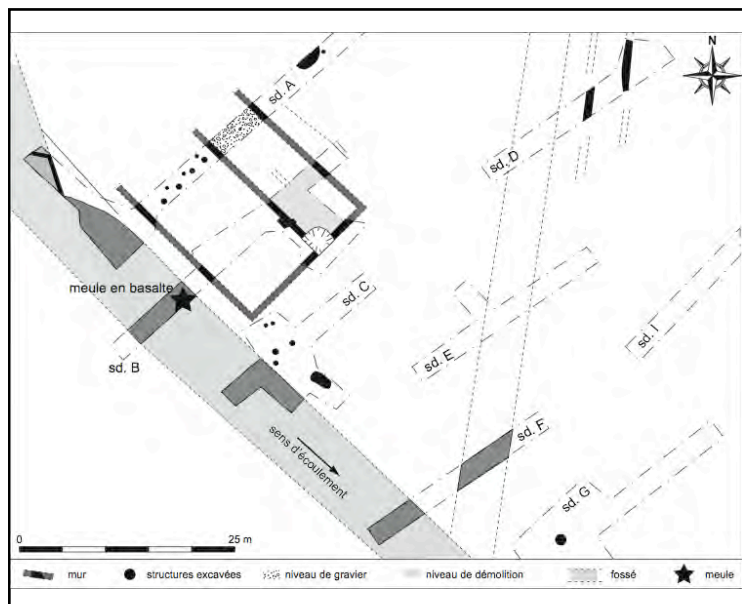
-

#### Localisation

Extérieur à l'établissement

Surf. ass. établissement (ha)

-



Identification G.H.  
Grange ?

Identification fouilleur  
Bâtiment de stockage

	Code catalogue Ou.Ve.im.01	Code d'origine -
Commune Ouges	Lieu-dit Le Vernois	
Pays France	Entité administrative Bourgogne	Bibliographie disponible dans la fiche site

TPQ -	TAQ -	Période Période romaine				
<p>Bâtiment rectangulaire en matériaux périssable situé à l'entrée de la pars rustica. Certainement doté d'une porte charretière, l'espace libre à l'intérieur du bâtiment peut permettre la manutention et le stockage des denrées.</p>						
L (m)	l (m)	Diam. (m)	Surface (m2)	Ep. moy. murs (cm)	Diam. moy. TP (cm)	Orientation
Etage	Accès	Taille accès				
Type d'accès <input type="checkbox"/> Piéton <input type="checkbox"/> Charretière <input type="checkbox"/> Indéterminé <input type="checkbox"/> NC						

Comparaisons et références

-

Situation spatiale

A l'entrée de la pars rustica.

Localisation

Pars Rustica

Surf. ass. établissement (ha)

-

Indices de caractérisation

-

Domaine d'activité

Agriculture  Elevage  Artisanat  Indéterminé

Catégorie d'activité

<input checked="" type="checkbox"/> Céréaliculture	<input type="checkbox"/> Elevage	<input type="checkbox"/> Bois	<input type="checkbox"/> Polyvalent
<input checked="" type="checkbox"/> Culture fourragère	<input type="checkbox"/> Charcuterie	<input type="checkbox"/> Pierre	<input type="checkbox"/> Indéterminé
<input checked="" type="checkbox"/> Arboriculture	<input type="checkbox"/> Tannerie/cuir	<input type="checkbox"/> Os	
<input checked="" type="checkbox"/> Horticulture	<input type="checkbox"/> Textile	<input type="checkbox"/> Verre	
<input type="checkbox"/> Viticulture	<input type="checkbox"/> Métallurgie/métal	<input type="checkbox"/> Terre cuite	





Identification G.H.  
Grange ?

Identification fouilleur  
Grange

Commune  
Quetigny

Pays  
France

Code catalogue  
Qu.Bo.im.01

Lieu-dit  
Bois de Pierre

Entité administrative  
Bourgogne

Code d'origine  
Bâtiment 2

Bibliographie disponible  
dans la fiche site

TPQ 0

TAQ 50

Période Haut Empire

Grande salle principale avec une galerie en façade, proche des bâtiments standardisés (version précoce ?). Toutefois aucun argument ne vient confirmer l'interprétation de ce bâtiment en structure de stockage.

L (m)	l (m)	Diam. (m)	Surface (m2)	Ep. moy. murs (cm)	Diam. moy. TP (cm)	Orientation
10	11		110			

Etage Indéterminé      Accès Unique      Taille accès 3,2 m

Type d'accès  Piéton  Charretière  Indéterminé  NC

#### Comparaisons et références

Bâtiment standardisé ; Type 1

#### Indices de caractérisation

-

#### Situation spatiale

A 7 m du bâtiment 1 (habitation)

#### Localisation

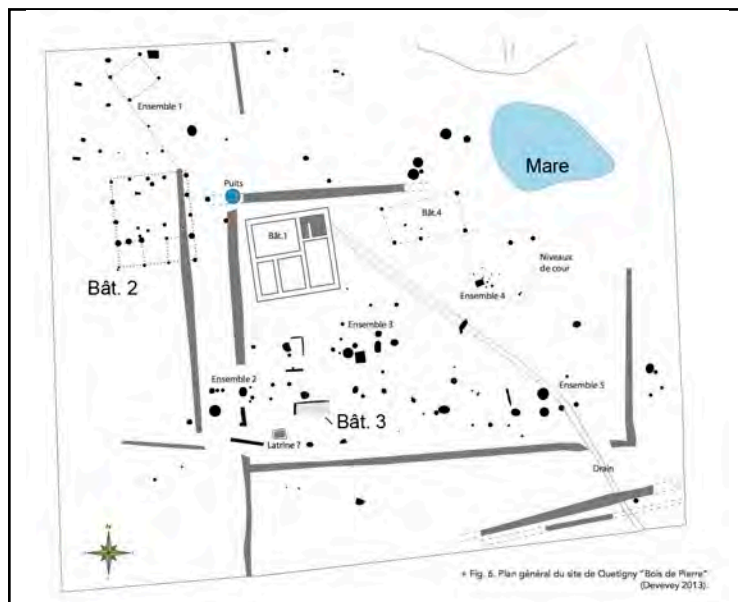
Surf. ass. établissement (ha)  
0,2

#### Domaine d'activité

Agriculture  Elevage  Artisanat  Indéterminé

#### Catégorie d'activité

<input checked="" type="checkbox"/> Céréaliculture	<input type="checkbox"/> Elevage	<input type="checkbox"/> Bois	<input type="checkbox"/> Polyvalent
<input checked="" type="checkbox"/> Culture fourragère	<input type="checkbox"/> Charcuterie	<input type="checkbox"/> Pierre	<input type="checkbox"/> Indéterminé
<input checked="" type="checkbox"/> Arboriculture	<input type="checkbox"/> Tannerie/cuir	<input type="checkbox"/> Os	
<input checked="" type="checkbox"/> Horticulture	<input type="checkbox"/> Textile	<input type="checkbox"/> Verre	
<input type="checkbox"/> Viticulture	<input type="checkbox"/> Métallurgie/métal	<input type="checkbox"/> Terre cuite	



Identification G.H.  
Cuve ?

Identification fouilleur  
Bassin ornamental ? Rouissoir ?

Commune  
Quetigny

Pays  
France

Code catalogue  
Qu.Bo.im.02

Lieu-dit  
Bois de Pierre

Entité administrative  
Bourgogne

Code d'origine  
"Bâtiment 3"

Bibliographie disponible  
dans la fiche site

TPQ 0

TAQ 50

Période Période romaine

Jointure et chaînage très soigné. Pas de système d'alimentation en eau. "De ce bassin ne sont conservés que deux murs (Us. 79 et 80) caractérisés par un parement soigné du côté intérieur de la structure. La présence d'une semelle débordante suggère l'existence d'un dallage qui ne nous est pas parvenu. La longueur de la maçonnerie nord (Us. 79) est estimée à 3 m puisqu'il semble que le retour nord-sud ait été arraché. La largeur est, quant à elle, estimée inférieure à 3 m, puisque la tranchée de sondage, effectuée lors du diagnostic, a supprimé le côté sud-est de la structure."

L (m) l (m) Diam. (m) Surface (m2) Ep. moy. murs (cm) Diam. moy. TP (cm) Orientation

Etage Accès Taille accès

Type d'accès  Piéton  Charretière  Indéterminé  NC

Comparaisons et références

-

Indices de caractérisation

Rouissoir. Pourquoi pas routoir ? (sûrement trop grand).

Pas d'indices directs

Situation spatiale

En face de la résidence

Localisation

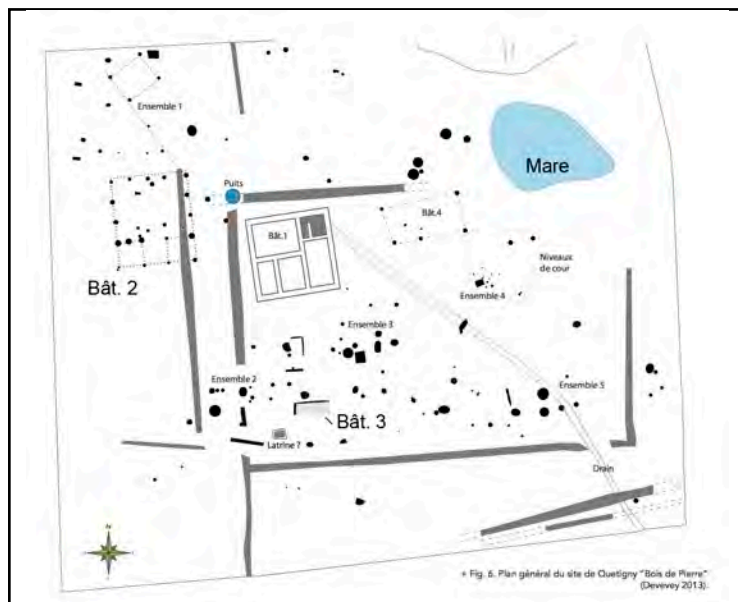
Surf. ass. établissement (ha)  
0,2

Domaine d'activité

Agriculture  Elevage  Artisanat  Indéterminé

Catégorie d'activité

Céréaliculture  Elevage  Bois  Polyvalent  
 Culture fourragère  Charcuterie  Pierre  Indéterminé  
 Arboriculture  Tannerie/cuir  Os  
 Horticulture  Textile  Verre  
 Viticulture  Métallurgie/métal  Terre cuite



Identification G.H.  
Mare

Identification fouilleur  
Mare

Commune  
Quetigny

Pays  
France

Code catalogue  
Qu.Bo.im.03

Lieu-dit  
Bois de Pierre

Entité administrative  
Bourgogne

Code d'origine  
-  
Bibliographie disponible  
dans la fiche site

TPQ 0

TAQ 400

Période Période romaine

Forme ovale, fond plat, 0,30 m de profondeur. Creusée. Niveau empierré en bordure, pour stabiliser et assainir la bordure de la mare. "La construction du bâtiment 2 intervient après le comblement définitif du fossé Us153. La mise en place de l'emprise du bâtiment semble avoir été effectuée avec la corde à 13 nœuds (triangle pythagoricien), comme cela est suggéré dans le cas de la villa de Saint-Apollinaire, et sur la base de la longueur du bâtiment résidentiel. Le corps principal s'en trouve plus profond que celui du bâtiment 1, alors que la largeur de l'avant-corps est la même sur les deux bâtiments. La restitution de la silhouette de l'ensemble correspond à celle proposée en général pour les bâtiments de ce type: la hauteur de la faitière correspondrait alors à la largeur du corps principal, soit près de 7,5 m hauteur sensiblement égale (ou légèrement supérieure) à celle du bâtiment résidentiel. À la différence du bâtiment 1, celui-ci est bâti sur poteaux. Les trous de poteaux identifiés au cours de la fouille se caractérisent en grande partie par un diamètre de 0,5 m et la présence de calages en blocs dalles calcaires. Le fait que le mode de construction soit différent et que le bâtiment 2 ait été bâti postérieurement au bâtiment 1, Nous permet de considérer ce bâtiment sur poteaux comme une grande annexe."

L (m)	l (m)	Diam. (m)	Surface (m2)	Ep. moy. murs (cm)	Diam. moy. TP (cm)	Orientation
16	11,50		184			

Etage	Accès	Taille accès
-------	-------	--------------

Type d'accès  Piéton  Charretière  Indéterminé  NC

#### Comparaisons et références

-

#### Indices de caractérisation

-

#### Situation spatiale

Nord-est du site

#### Localisation

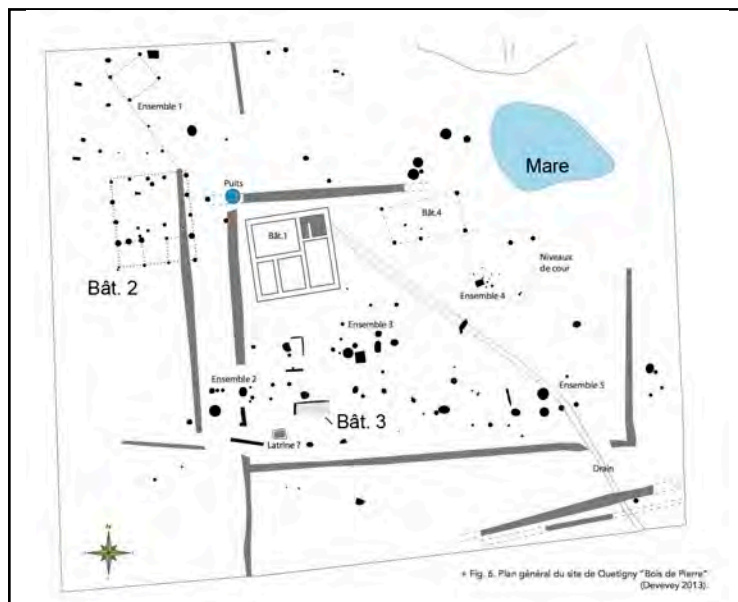
Surf. ass. établissement (ha)  
0,2

#### Domaine d'activité

Agriculture  Elevage  Artisanat  Indéterminé

#### Catégorie d'activité

<input type="checkbox"/> Céréaliculture	<input checked="" type="checkbox"/> Elevage	<input type="checkbox"/> Bois	<input type="checkbox"/> Polyvalent
<input type="checkbox"/> Culture fourragère	<input type="checkbox"/> Charcuterie	<input type="checkbox"/> Pierre	<input type="checkbox"/> Indéterminé
<input type="checkbox"/> Arboriculture	<input type="checkbox"/> Tannerie/cuir	<input type="checkbox"/> Os	
<input type="checkbox"/> Horticulture	<input type="checkbox"/> Textile	<input type="checkbox"/> Verre	
<input type="checkbox"/> Viticulture	<input type="checkbox"/> Métallurgie/métal	<input type="checkbox"/> Terre cuite	



Identification G.H.  
Moulin à sang

Identification fouilleur  
Moulin à sang

	Code catalogue Sa.Re.im.01	Code d'origine -
Commune Saint-Apollinaire	Lieu-dit La Rente Sully	
Pays France	Entité administrative Bourgogne	Bibliographie disponible dans la fiche site

TPQ 275

TAQ 400

Période Antiquité tardive

« Les fouilles récentes de villae apportent un peu plus d'informations. Le diagnostic réalisé à Saint-Apollinaire a livré une meule au sein d'une vaste zone de pierres disposées en hérisson interprétée comme un espace de travail ».

L (m)	l (m)	Diam. (m)	Surface (m2)	Ep. moy. murs (cm)	Diam. moy. TP (cm)	Orientation
-	-	-	0	-	-	-

Etage NC

Accès NC

Taille accès -

Type d'accès  Piéton  Charretière  Indéterminé  NC

Comparaisons et références

-

Indices de caractérisation

Meule de fort diamètre (67 cm) à entraînement périphérique

Domaine d'activité

Agriculture  Elevage  Artisanat  Indéterminé

Catégorie d'activité

<input checked="" type="checkbox"/> Céréaliculture	<input type="checkbox"/> Elevage	<input type="checkbox"/> Bois	<input type="checkbox"/> Polyvalent
<input checked="" type="checkbox"/> Culture fourragère	<input type="checkbox"/> Charcuterie	<input type="checkbox"/> Pierre	<input type="checkbox"/> Indéterminé
<input checked="" type="checkbox"/> Arboriculture	<input type="checkbox"/> Tannerie/cuir	<input type="checkbox"/> Os	
<input checked="" type="checkbox"/> Horticulture	<input type="checkbox"/> Textile	<input type="checkbox"/> Verre	
<input type="checkbox"/> Viticulture	<input type="checkbox"/> Métallurgie/métal	<input type="checkbox"/> Terre cuite	

Localisation

Pars Rustica

Surf. ass. établissement (ha)

-



Pas d'image

Identification G.H.  
Grenier

Identification fouilleur  
Grenier

Commune  
Saint-Apollinaire

Pays  
France

Code catalogue  
Sa.Pe.im.01

Lieu-dit  
Sur le Petit Pré

Entité administrative  
Bourgogne

Code d'origine  
Bâtiment 4

Bibliographie disponible  
dans la fiche site

TPQ 0

TAQ 100

Période Haut Empire

Bâtiment carré de 4 ou 5 poteaux d'angle et un poteau central. "S'il est difficile de trancher pour le cas de Saint-Apollinaire, les deux trous de poteau Us.2076 et Us.2077 pourraient sous toute réserve, avoir participé à un système d'accès au grenier."

L (m)	l (m)	Diam. (m)	Surface (m2)	Ep. moy. murs (cm)	Diam. moy. TP (cm)	Orientation
5	5		25		51	

Etage Oui                      Accès Unique                      Taille accès

Type d'accès  Piéton  Charretière  Indéterminé  NC

#### Comparaisons et références

Grenier aérien (5 poteaux) ; Type 1

#### Indices de caractérisation

-

#### Situation spatiale

-

#### Localisation

Pars Rustica

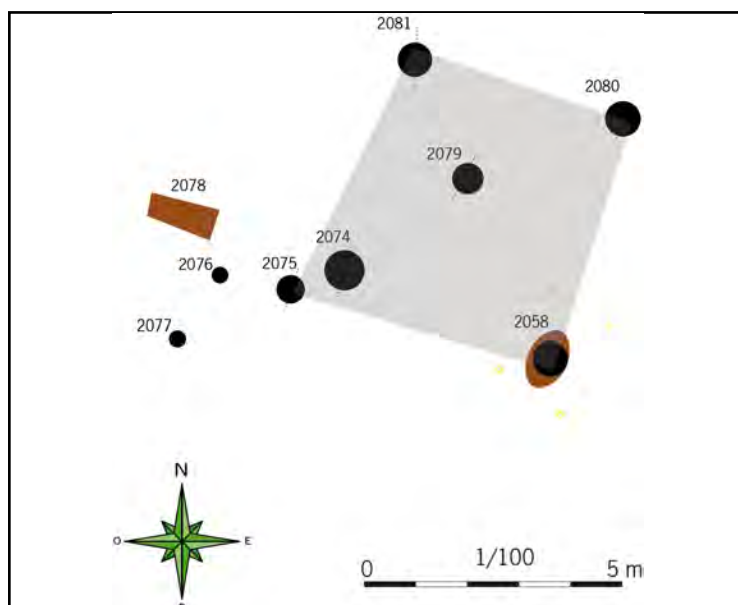
Surf. ass. établissement (ha)  
0,7

#### Domaine d'activité

Agriculture  Elevage  Artisanat  Indéterminé

#### Catégorie d'activité

<input checked="" type="checkbox"/> Céréaliculture	<input type="checkbox"/> Elevage	<input type="checkbox"/> Bois	<input type="checkbox"/> Polyvalent
<input checked="" type="checkbox"/> Culture fourragère	<input type="checkbox"/> Charcuterie	<input type="checkbox"/> Pierre	<input type="checkbox"/> Indéterminé
<input checked="" type="checkbox"/> Arboriculture	<input type="checkbox"/> Tannerie/cuir	<input type="checkbox"/> Os	
<input checked="" type="checkbox"/> Horticulture	<input type="checkbox"/> Textile	<input type="checkbox"/> Verre	
<input type="checkbox"/> Viticulture	<input type="checkbox"/> Métallurgie/métal	<input type="checkbox"/> Terre cuite	



Identification G.H.  
Enclos

Identification fouilleur  
Enclos

Commune  
Saint-Apollinaire

Pays  
France

Code catalogue  
Sa.Pe.im.02

Lieu-dit  
Sur le Petit Pré

Entité administrative  
Bourgogne

Code d'origine  
Ensemble A

Bibliographie disponible  
dans la fiche site

TPQ -

TAQ -

Période Période romaine

"Cet ensemble a été isolé dans la partie sud-ouest de la fouille, au nord de la mare. Il était composé d'au moins douze trous de poteau auxquels y ont été associés deux fossés." "Si l'on part du principe que toutes les structures de l'ensemble A étaient contemporaines, leur configuration pourrait être sujette à au moins deux propositions d'interprétation : La première serait d'identifier les trous de poteau Us.2063, 2064, 2065 et 2111 comme les vestiges d'un grenier de plan carré, d'environ 2 m x 1,50 m environ. Les autres poteaux pourraient correspondre à une clôture délimitant une parcelle dont la fonction serait difficile à déterminer : culture ou pacage ? La seconde hypothèse serait d'identifier l'ensemble A comme un enclos pour animaux. L'observation détaillée des trous de poteau Us.2063, 2064, 2065, 2066, 2111 et 2150 semble permettre de reconnaître non pas un grenier sur poteaux, mais plutôt l'entrée d'un enclos à bestiaux." "Les fossés Us.2062 et 2113 dont la profondeur est relativement faible et le fond plat, pourraient alors correspondre aux vestiges d'une haie de type bocage ou haie plessée, comme l'hypothèse a été proposée pour l'aménagement de l'ensemble F."

L (m)	l (m)	Diam. (m)	Surface (m2)	Ep. moy. murs (cm)	Diam. moy. TP (cm)	Orientation
-------	-------	-----------	--------------	--------------------	--------------------	-------------

34

Etage

Accès

Taille accès

Type d'accès  Piéton  Charretière  Indéterminé  NC

Comparaisons et références

-

Indices de caractérisation

"Les résultats des études archéobotaniques laissent d'ailleurs apparaître une forte quantité de noyers et de ronces. Rappelons également la très forte quantité de branches et brindilles de noyers et d'épines noires présente dans les sédiments du puits."

Situation spatiale

Au nord de la mare

Localisation

Pars Rustica

Surf. ass. établissement (ha)


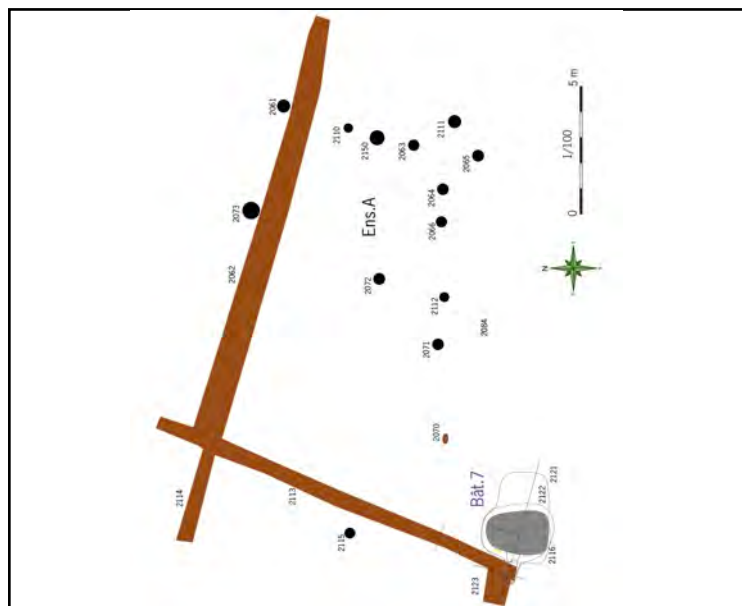
0,7

Domaine d'activité

Agriculture  Elevage  Artisanat  Indéterminé

Catégorie d'activité

<input type="checkbox"/> Céréaliculture	<input checked="" type="checkbox"/> Elevage	<input type="checkbox"/> Bois	<input type="checkbox"/> Polyvalent
<input type="checkbox"/> Culture fourragère	<input type="checkbox"/> Charcuterie	<input type="checkbox"/> Pierre	<input type="checkbox"/> Indéterminé
<input type="checkbox"/> Arboriculture	<input type="checkbox"/> Tannerie/cuir	<input type="checkbox"/> Os	
<input type="checkbox"/> Horticulture	<input type="checkbox"/> Textile	<input type="checkbox"/> Verre	
<input type="checkbox"/> Viticulture	<input type="checkbox"/> Métallurgie/métal	<input type="checkbox"/> Terre cuite	



Identification G.H.  
Bâtiment de stabulation ?

Identification fouilleur  
Bergerie

Commune  
Saint-Apollinaire

Pays  
France

Code catalogue  
Sa.Pe.im.03

Lieu-dit  
Sur le Petit Pré

Entité administrative  
Bourgogne

Code d'origine  
Ensemble D

Bibliographie disponible  
dans la fiche site

TPQ -

TAQ -

Période Période romaine

Bâtiment très allongé constitué de 8 TP.

L (m)	l (m)	Diam. (m)	Surface (m2)	Ep. moy. murs (cm)	Diam. moy. TP (cm)	Orientation
12	3		36		34	

Etage

Accès

Taille accès

Type d'accès  Piéton  Charretière  Indéterminé  NC

Comparaisons et références

Bâtiment tout en longueur

Indices de caractérisation

Situation spatiale

-

Localisation

Pars Rustica

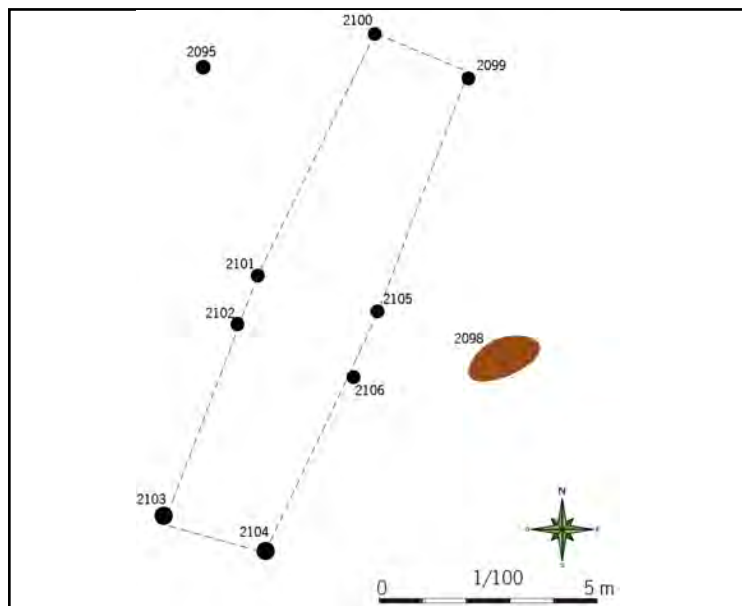
Surf. ass. établissement (ha)  
0,7

Domaine d'activité

Agriculture  Elevage  Artisanat  Indéterminé

Catégorie d'activité

<input type="checkbox"/> Céréaliculture	<input checked="" type="checkbox"/> Elevage	<input type="checkbox"/> Bois	<input type="checkbox"/> Polyvalent
<input type="checkbox"/> Culture fourragère	<input type="checkbox"/> Charcuterie	<input type="checkbox"/> Pierre	<input type="checkbox"/> Indéterminé
<input type="checkbox"/> Arboriculture	<input type="checkbox"/> Tannerie/cuir	<input type="checkbox"/> Os	
<input type="checkbox"/> Horticulture	<input type="checkbox"/> Textile	<input type="checkbox"/> Verre	
<input type="checkbox"/> Viticulture	<input type="checkbox"/> Métallurgie/métal	<input type="checkbox"/> Terre cuite	



Identification G.H.  
Mare

Identification fouilleur  
Mare

Code catalogue  
Sa.Pe.im.04

Code d'origine  
-

Commune  
Saint-Apollinaire

Lieu-dit  
Sur le Petit Pré

Pays  
France

Entité administrative  
Bourgogne

Bibliographie disponible  
dans la fiche site

TPQ 50

TAQ 300

Période Période romaine

"Elle est assez circulaire et sa profondeur maximale observée est de 0,90 m sous les 0,30 m correspondant à l'horizon de labours." Située en partie basse du versant, la mare reçoit le ruisellement. "L'aménagement empierré mit en évidence dans le quart nord-ouest de la mare correspond à une rampe facilitant l'accès à l'eau, notamment pour le bétail. Cette rampe se situe préférentiellement dans la zone où la pente est la moins importante."

L (m)	l (m)	Diam. (m)	Surface (m2)	Ep. moy. murs (cm)	Diam. moy. TP (cm)	Orientation
28	37		1036			

Etage  
Accès  
Taille accès

Type d'accès  Piéton  Charretière  Indéterminé  NC

#### Comparaisons et références

-

#### Indices de caractérisation

-

#### Situation spatiale

-

#### Localisation

Pars Rustica


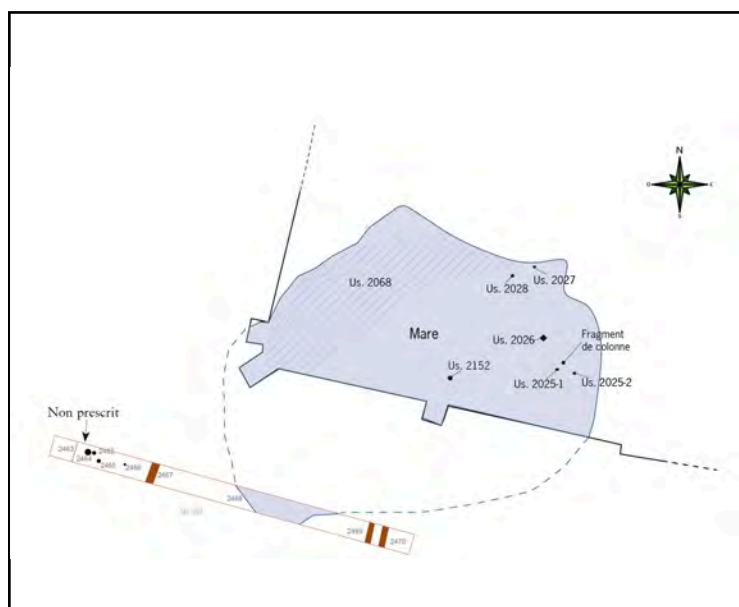
Surf. ass. établissement (ha)  
0,7

#### Domaine d'activité

Agriculture  Elevage  Artisanat  Indéterminé

#### Catégorie d'activité

<input type="checkbox"/> Céréaliculture	<input checked="" type="checkbox"/> Elevage	<input type="checkbox"/> Bois	<input type="checkbox"/> Polyvalent
<input type="checkbox"/> Culture fourragère	<input type="checkbox"/> Charcuterie	<input type="checkbox"/> Pierre	<input type="checkbox"/> Indéterminé
<input type="checkbox"/> Arboriculture	<input type="checkbox"/> Tannerie/cuir	<input type="checkbox"/> Os	
<input type="checkbox"/> Horticulture	<input type="checkbox"/> Textile	<input type="checkbox"/> Verre	
<input type="checkbox"/> Viticulture	<input type="checkbox"/> Métallurgie/métal	<input type="checkbox"/> Terre cuite	





Identification G.H.  
Fosse

Identification fouilleur  
Fosse-silo

Code catalogue Sa.Pe.im.05	Code d'origine 1047	
Commune Saint-Apollinaire	Lieu-dit Sur le Petit Pré	
Pays France	Entité administrative Bourgogne	Bibliographie disponible dans la fiche site

TPQ 0

TAQ 100

Période Haut Empire

Fosse circulaire. Le fond de la fosse est concave et les parois verticales. La fosse atteint 1,50 m de profondeur.

"La datation des quelques silos mis au jour sur cette zone reste incertaine en l'absence de mobilier archéologique. L'observation du plan général semble montrer que ces derniers se distribuaient quasiment en arc de cercle autour du bâtiment 1. Mais est-ce une réalité archéologique ou un épiphénomène ? Un décapage plus étendu vers le nord aurait peut-être apporté des réponses. Enfin, le cas du silo Us.1116 reste singulier car il se situait devant la galerie de la façade sud du bâtiment 1, emplacement peu adapté à ce genre de configuration. C'est donc sous toute réserve qu'il est possible que ces silos (s'ils sont tous contemporains), aient été implantés antérieurement à l'établissement de la villa."

8m2 en plan

L (m)	l (m)	Diam. (m)	Surface (m2)	Ep. moy. murs (cm)	Diam. moy. TP (cm)	Orientation
		1,60				

Etage	Accès	Taille accès
-------	-------	--------------

Type d'accès  Piéton  Charretière  Indéterminé  NC

Comparaisons et références

-

Indices de caractérisation

-

Domaine d'activité

Agriculture  Elevage  Artisanat  Indéterminé

Situation spatiale

-

Localisation

Pars Urbana

Surf. ass. établissement (ha)

0,7

Catégorie d'activité

<input checked="" type="checkbox"/> Céréaliculture	<input type="checkbox"/> Elevage	<input type="checkbox"/> Bois	<input type="checkbox"/> Polyvalent
<input type="checkbox"/> Culture fourragère	<input type="checkbox"/> Charcuterie	<input type="checkbox"/> Pierre	<input type="checkbox"/> Indéterminé
<input type="checkbox"/> Arboriculture	<input type="checkbox"/> Tannerie/cuir	<input type="checkbox"/> Os	
<input type="checkbox"/> Horticulture	<input type="checkbox"/> Textile	<input type="checkbox"/> Verre	
<input type="checkbox"/> Viticulture	<input type="checkbox"/> Métallurgie/métal	<input type="checkbox"/> Terre cuite	

Pas d'image

Pas d'image

Identification G.H.  
Fosse

Identification fouilleur  
Fosse-silo

	Code catalogue Sa.Pe.im.06	Code d'origine 1082
Commune Saint-Apollinaire	Lieu-dit Sur le Petit Pré	
Pays France	Entité administrative Bourgogne	Bibliographie disponible dans la fiche site

TPQ 0

TAQ 100

Période Haut Empire

Fosse circulaire. Le fond de la fosse est plat et les parois verticales. La fosse atteint 0,30 m de profondeur.

"La datation des quelques silos mis au jour sur cette zone reste incertaine en l'absence de mobilier archéologique. L'observation du plan général semble montrer que ces derniers se distribuaient quasiment en arc de cercle autour du bâtiment 1. Mais est-ce une réalité archéologique ou un épiphénomène ? Un décapage plus étendu vers le nord aurait peut-être apporté des réponses. Enfin, le cas du silo Us.1116 reste singulier car il se situait devant la galerie de la façade sud du bâtiment 1, emplacement peu adapté à ce genre de configuration. C'est donc sous toute réserve qu'il est possible que ces silos (s'ils sont tous contemporains), aient été implantés antérieurement à l'établissement de la villa."

2m2 en plan

L (m)	l (m)	Diam. (m)	Surface (m2)	Ep. moy. murs (cm)	Diam. moy. TP (cm)	Orientation
		0,80				

Etage	Accès	Taille accès
-------	-------	--------------

Type d'accès  Piéton  Charretière  Indéterminé  NC

Comparaisons et références

-

Indices de caractérisation

-

Domaine d'activité

Agriculture  Elevage  Artisanat  Indéterminé

Situation spatiale

-

Localisation

Pars Urbana

Surf. ass. établissement (ha)

0,7

Catégorie d'activité

<input checked="" type="checkbox"/> Céréaliculture	<input type="checkbox"/> Elevage	<input type="checkbox"/> Bois	<input type="checkbox"/> Polyvalent
<input type="checkbox"/> Culture fourragère	<input type="checkbox"/> Charcuterie	<input type="checkbox"/> Pierre	<input type="checkbox"/> Indéterminé
<input type="checkbox"/> Arboriculture	<input type="checkbox"/> Tannerie/cuir	<input type="checkbox"/> Os	
<input type="checkbox"/> Horticulture	<input type="checkbox"/> Textile	<input type="checkbox"/> Verre	
<input type="checkbox"/> Viticulture	<input type="checkbox"/> Métallurgie/métal	<input type="checkbox"/> Terre cuite	

Pas d'image

Pas d'image

Identification G.H.  
Fosse

Identification fouilleur  
Fosse-silo

	Code catalogue Sa.Pe.im.07	Code d'origine 1089
Commune Saint-Apollinaire	Lieu-dit Sur le Petit Pré	
Pays France	Entité administrative Bourgogne	Bibliographie disponible dans la fiche site

TPQ 0

TAQ 100

Période Haut Empire

Fosse circulaire. Le fond de la fosse est plat et les parois verticales. La fosse atteint 0,84 m de profondeur.

"La datation des quelques silos mis au jour sur cette zone reste incertaine en l'absence de mobilier archéologique. L'observation du plan général semble montrer que ces derniers se distribuaient quasiment en arc de cercle autour du bâtiment 1. Mais est-ce une réalité archéologique ou un épiphénomène ? Un décapage plus étendu vers le nord aurait peut-être apporté des réponses. Enfin, le cas du silo Us.1116 reste singulier car il se situait devant la galerie de la façade sud du bâtiment 1, emplacement peu adapté à ce genre de configuration. C'est donc sous toute réserve qu'il est possible que ces silos (s'ils sont tous contemporains), aient été implantés antérieurement à l'établissement de la villa."

2m2 en plan

L (m)	l (m)	Diam. (m)	Surface (m2)	Ep. moy. murs (cm)	Diam. moy. TP (cm)	Orientation
		0,80				

Etage	Accès	Taille accès
-------	-------	--------------

Type d'accès  Piéton  Charretière  Indéterminé  NC

Comparaisons et références

-

Indices de caractérisation

-

Situation spatiale

-

Localisation

Pars Urbana

Surf. ass. établissement (ha)

0,7

Domaine d'activité

Agriculture  Elevage  Artisanat  Indéterminé

Catégorie d'activité

<input checked="" type="checkbox"/> Céréaliculture	<input type="checkbox"/> Elevage	<input type="checkbox"/> Bois	<input type="checkbox"/> Polyvalent
<input type="checkbox"/> Culture fourragère	<input type="checkbox"/> Charcuterie	<input type="checkbox"/> Pierre	<input type="checkbox"/> Indéterminé
<input type="checkbox"/> Arboriculture	<input type="checkbox"/> Tannerie/cuir	<input type="checkbox"/> Os	
<input type="checkbox"/> Horticulture	<input type="checkbox"/> Textile	<input type="checkbox"/> Verre	
<input type="checkbox"/> Viticulture	<input type="checkbox"/> Métallurgie/métal	<input type="checkbox"/> Terre cuite	

Pas d'image

Pas d'image

Identification G.H.  
Fosse

Identification fouilleur  
Fosse-silo

Commune  
Saint-Apollinaire

Pays  
France

Code catalogue  
Sa.Pe.im.08

Lieu-dit  
Sur le Petit Pré

Entité administrative  
Bourgogne

Code d'origine  
1116

Bibliographie disponible  
dans la fiche site

TPQ 0

TAQ 100

Période Haut Empire

Fosse circulaire. Le fond de la fosse est concave et les parois sub-verticales. La fosse atteint 1,96 m de profondeur.

"La datation des quelques silos mis au jour sur cette zone reste incertaine en l'absence de mobilier archéologique. L'observation du plan général semble montrer que ces derniers se distribuaient quasiment en arc de cercle autour du bâtiment 1. Mais est-ce une réalité archéologique ou un épiphénomène ? Un décapage plus étendu vers le nord aurait peut-être apporté des réponses. Enfin, le cas du silo Us.1116 reste singulier car il se situait devant la galerie de la façade sud du bâtiment 1, emplacement peu adapté à ce genre de configuration. C'est donc sous toute réserve qu'il est possible que ces silos (s'ils sont tous contemporains), aient été implantés antérieurement à l'établissement de la villa."

6,9m2 en plan

L (m)	l (m)	Diam. (m)	Surface (m2)	Ep. moy. murs (cm)	Diam. moy. TP (cm)	Orientation
			1,48			

Etage	Accès	Taille accès
-------	-------	--------------

Type d'accès  Piéton  Charretière  Indéterminé  NC

Comparaisons et références

-

Indices de caractérisation

-

Domaine d'activité

Agriculture  Elevage  Artisanat  Indéterminé

Situation spatiale

-

Localisation

Pars Urbana

Surf. ass. établissement (ha)  
0,7

Catégorie d'activité

<input checked="" type="checkbox"/> Céréaliculture	<input type="checkbox"/> Elevage	<input type="checkbox"/> Bois	<input type="checkbox"/> Polyvalent
<input type="checkbox"/> Culture fourragère	<input type="checkbox"/> Charcuterie	<input type="checkbox"/> Pierre	<input type="checkbox"/> Indéterminé
<input type="checkbox"/> Arboriculture	<input type="checkbox"/> Tannerie/cuir	<input type="checkbox"/> Os	
<input type="checkbox"/> Horticulture	<input type="checkbox"/> Textile	<input type="checkbox"/> Verre	
<input type="checkbox"/> Viticulture	<input type="checkbox"/> Métallurgie/métal	<input type="checkbox"/> Terre cuite	

Pas d'image

Pas d'image



Identification G.H.  
Fosse

Identification fouilleur  
Fosse-silo

	Code catalogue Sa.Pe.im.10	Code d'origine 1097
Commune Saint-Apollinaire	Lieu-dit Sur le Petit Pré	
Pays France	Entité administrative Bourgogne	Bibliographie disponible dans la fiche site

TPQ 0

TAQ 100

Période Haut Empire

Fosse circulaire. Le fond de la fosse est concave et les parois verticales. La fosse atteint 1,02 m de profondeur.

"La datation des quelques silos mis au jour sur cette zone reste incertaine en l'absence de mobilier archéologique. L'observation du plan général semble montrer que ces derniers se distribuaient quasiment en arc de cercle autour du bâtiment 1. Mais est-ce une réalité archéologique ou un épiphénomène ? Un décapage plus étendu vers le nord aurait peut-être apporté des réponses. Enfin, le cas du silo Us.1116 reste singulier car il se situait devant la galerie de la façade sud du bâtiment 1, emplacement peu adapté à ce genre de configuration. C'est donc sous toute réserve qu'il est possible que ces silos (s'ils sont tous contemporains), aient été implantés antérieurement à l'établissement de la villa."

2,4m2 en plan

L (m)	l (m)	Diam. (m)	Surface (m2)	Ep. moy. murs (cm)	Diam. moy. TP (cm)	Orientation
		0,88				

Etage	Accès	Taille accès
-------	-------	--------------

Type d'accès  Piéton  Charretière  Indéterminé  NC

#### Comparaisons et références

-

#### Indices de caractérisation

-

#### Domaine d'activité

Agriculture  Elevage  Artisanat  Indéterminé

#### Catégorie d'activité

<input checked="" type="checkbox"/> Céréaliculture	<input type="checkbox"/> Elevage	<input type="checkbox"/> Bois	<input type="checkbox"/> Polyvalent
<input type="checkbox"/> Culture fourragère	<input type="checkbox"/> Charcuterie	<input type="checkbox"/> Pierre	<input type="checkbox"/> Indéterminé
<input type="checkbox"/> Arboriculture	<input type="checkbox"/> Tannerie/cuir	<input type="checkbox"/> Os	
<input type="checkbox"/> Horticulture	<input type="checkbox"/> Textile	<input type="checkbox"/> Verre	
<input type="checkbox"/> Viticulture	<input type="checkbox"/> Métallurgie/métal	<input type="checkbox"/> Terre cuite	

#### Situation spatiale

-

#### Localisation

Pars Urbana

Surf. ass. établissement (ha)

0,7

Pas d'image

Pas d'image

Identification G.H.  
Fosse

Identification fouilleur  
Fosse-silo

	Code catalogue Sa.Pe.im.11	Code d'origine 1182
Commune Saint-Apollinaire	Lieu-dit Sur le Petit Pré	
Pays France	Entité administrative Bourgogne	Bibliographie disponible dans la fiche site

TPQ 0

TAQ 100

Période Haut Empire

Fosse circulaire. Le fond de la fosse est concave et les parois verticales. La fosse atteint 1,10 m de profondeur.

"La datation des quelques silos mis au jour sur cette zone reste incertaine en l'absence de mobilier archéologique. L'observation du plan général semble montrer que ces derniers se distribuaient quasiment en arc de cercle autour du bâtiment 1. Mais est-ce une réalité archéologique ou un épiphénomène ? Un décapage plus étendu vers le nord aurait peut-être apporté des réponses. Enfin, le cas du silo Us.1116 reste singulier car il se situait devant la galerie de la façade sud du bâtiment 1, emplacement peu adapté à ce genre de configuration. C'est donc sous toute réserve qu'il est possible que ces silos (s'ils sont tous contemporains), aient été implantés antérieurement à l'établissement de la villa."

4,5m2 en plan

L (m)	l (m)	Diam. (m)	Surface (m2)	Ep. moy. murs (cm)	Diam. moy. TP (cm)	Orientation
		1,20				

Etage	Accès	Taille accès
-------	-------	--------------

Type d'accès  Piéton  Charretière  Indéterminé  NC

Comparaisons et références

-

Indices de caractérisation

-

Situation spatiale

-

Localisation

Pars Urbana

Surf. ass. établissement (ha)

0,7

Domaine d'activité

Agriculture  Elevage  Artisanat  Indéterminé

Catégorie d'activité

<input checked="" type="checkbox"/> Céréaliculture	<input type="checkbox"/> Elevage	<input type="checkbox"/> Bois	<input type="checkbox"/> Polyvalent
<input type="checkbox"/> Culture fourragère	<input type="checkbox"/> Charcuterie	<input type="checkbox"/> Pierre	<input type="checkbox"/> Indéterminé
<input type="checkbox"/> Arboriculture	<input type="checkbox"/> Tannerie/cuir	<input type="checkbox"/> Os	
<input type="checkbox"/> Horticulture	<input type="checkbox"/> Textile	<input type="checkbox"/> Verre	
<input type="checkbox"/> Viticulture	<input type="checkbox"/> Métallurgie/métal	<input type="checkbox"/> Terre cuite	

Pas d'image

Pas d'image





Identification G.H.  
Bâtiment de stabulation ?

Identification fouilleur  
Bâtiment de stabulation ?

Commune  
Tresnay

Pays  
France

Code catalogue  
Tr.Va.im.01

Lieu-dit  
La Varenne de Chavannes

Entité administrative  
Bourgogne

Code d'origine  
Bâtiment 1

Bibliographie disponible  
dans la fiche site

TPQ 100

TAQ 300

Période Haut Empire

Bâtiment de plan rectangulaire cloisonné en petites pièces (4 ?). Les fondations se limitent à des solins composés généralement d'une seule assise de pierre. sur un ou deux rangs. Élévation en matériaux périssables, toutefois la toiture devait être en tuile.

Un seuil étroit en tuile de 40 cm de large, ne semble pas adapté au passage des hommes. Les blocs cotoyant l'accès matérialisé par des tuiles portent chacun une petite encoche de forme allongée pouvant faire partie d'un système de fermeture à guillotine.

L (m) l (m) Diam. (m) Surface (m2) Ep. moy. murs (cm) Diam. moy. TP (cm) Orientation

Etage Accès Indéterminé Taille accès

Type d'accès  Piéton  Charretière  Indéterminé  NC

#### Comparaisons et références

-

#### Indices de caractérisation

Fermeture en guillotine

#### Domaine d'activité

Agriculture  Elevage  Artisanat  Indéterminé

#### Situation spatiale

-

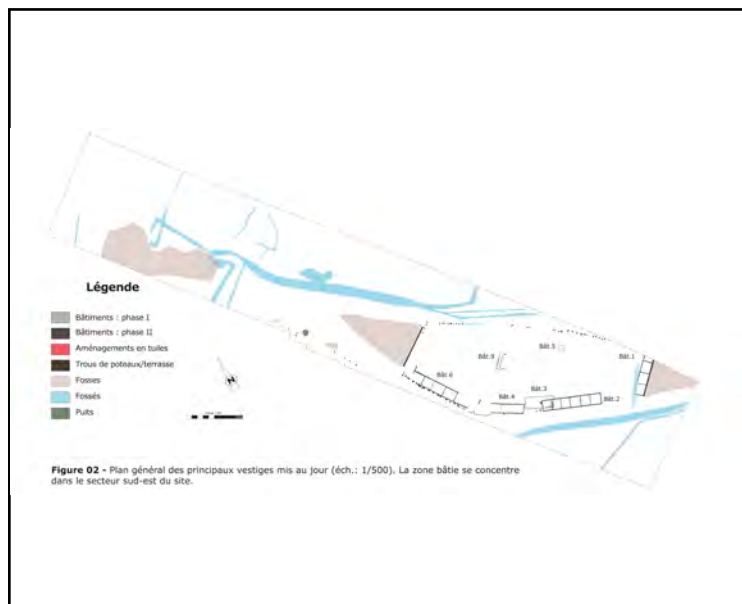
#### Localisation

Surf. ass. établissement (ha)

1

#### Catégorie d'activité

Céréaliculture  Elevage  Bois  Polyvalent  
 Culture fourragère  Charcuterie  Pierre  Indéterminé  
 Arboriculture  Tannerie/cuir  Os  
 Horticulture  Textile  Verre  
 Viticulture  Métallurgie/métal  Terre cuite



Identification G.H.  
Bâtiment de stabulation ?

Identification fouilleur  
Bâtiment de stabulation ?

Commune  
Tresnay

Pays  
France

Code catalogue  
Tr.Va.im.02

Lieu-dit  
La Varenne de Chavannes

Entité administrative  
Bourgogne

Code d'origine  
Bâtiment 2

Bibliographie disponible  
dans la fiche site

TPQ 100

TAQ 300

Période Haut Empire

Bâtiment de plan rectangulaire cloisonné en petites pièces (6). Les fondations se limitent à des solins composés généralement d'une seule assise de pierre. sur un ou deux rangs. Élévation en matériaux périssables, toutefois la toiture devait être en tuile.

L (m) l (m) Diam. (m) Surface (m2) Ep. moy. murs (cm) Diam. moy. TP (cm) Orientation

Etage Accès Taille accès

Type d'accès  Piéton  Charretière  Indéterminé  NC

Comparaisons et références

-

Indices de caractérisation

Fermeture en guillotine

Domaine d'activité

Agriculture  Elevage  Artisanat  Indéterminé

Situation spatiale

-

Localisation

Surf. ass. établissement (ha)

1

Catégorie d'activité

Céréaliculture  Elevage  Bois  Polyvalent  
 Culture fourragère  Charcuterie  Pierre  Indéterminé  
 Arboriculture  Tannerie/cuir  Os  
 Horticulture  Textile  Verre  
 Viticulture  Métallurgie/métal  Terre cuite



Figure 02 - Plan général des principaux vestiges mis au jour (éch.: 1/500). La zone bâtie se concentre dans le secteur sud-est du site.



Figure 05 - Vue aérienne des bâtiments 02 (phase 2) et 03 (phase 1).  
(crédits : Kapercheo.com)

Identification G.H.  
Bâtiment de stabulation ?

Identification fouilleur  
Bâtiment de stabulation ?

Commune Tresnay	Code catalogue Tr.Va.im.03	Code d'origine Bâtiment 4
Pays France	Lieu-dit La Varenne de Chavannes	Entité administrative Bourgogne
		Bibliographie disponible dans la fiche site

TPQ 100

TAQ 300

Période Haut Empire

Bâtiment de plan rectangulaire cloisonné en petites pièces (2 ?). Les fondations se limitent à des solins composés généralement d'une seule assise de pierre. sur un ou deux rangs. Élévation en matériaux périssables, toutefois la toiture devait être en tuile.

L (m) l (m) Diam. (m) Surface (m2) Ep. moy. murs (cm) Diam. moy. TP (cm) Orientation

Etage Accès Taille accès

Type d'accès  Piéton  Charretière  Indéterminé  NC

Comparaisons et références

-

Indices de caractérisation

Fermeture en guillotine

Domaine d'activité

Agriculture  Elevage  Artisanat  Indéterminé

Situation spatiale

-

Localisation

Surf. ass. établissement (ha)

1

Catégorie d'activité

Céréaliculture  Elevage  Bois  Polyvalent  
 Culture fourragère  Charcuterie  Pierre  Indéterminé  
 Arboriculture  Tannerie/cuir  Os  
 Horticulture  Textile  Verre  
 Viticulture  Métallurgie/métal  Terre cuite

Pas d'image

Pas d'image

Identification G.H.  
Bâtiment de stabulation ?

Identification fouilleur  
Bâtiment de stabulation ?

Commune  
Tresnay

Pays  
France

Code catalogue  
Tr.Va.im.04

Lieu-dit  
La Varenne de Chavannes

Entité administrative  
Bourgogne

Code d'origine  
Bâtiment 6

Bibliographie disponible  
dans la fiche site

TPQ 100

TAQ 300

Période Haut Empire

Bâtiment de plan rectangulaire cloisonné en petites pièces (4 ?). Les fondations se limitent à des solins composés généralement d'une seule assise de pierre. sur un ou deux rangs. Élévation en matériaux périssables, toutefois la toiture devait être en tuile.

L (m) l (m) Diam. (m) Surface (m2) Ep. moy. murs (cm) Diam. moy. TP (cm) Orientation

Etage Accès Taille accès

Type d'accès  Piéton  Charretière  Indéterminé  NC

#### Comparaisons et références

-

#### Indices de caractérisation

Fermeture en guillotine

#### Domaine d'activité

Agriculture  Elevage  Artisanat  Indéterminé

#### Situation spatiale

-

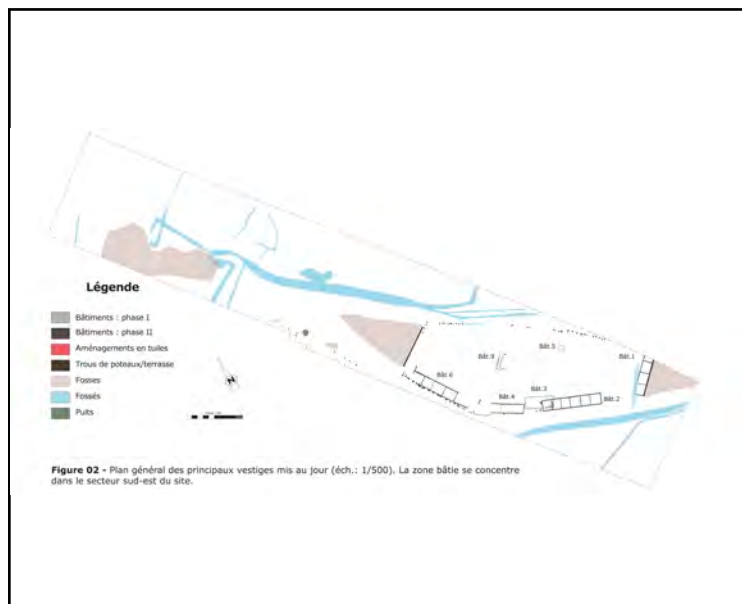
#### Localisation

Surf. ass. établissement (ha)

1

#### Catégorie d'activité

Céréaliculture  Elevage  Bois  Polyvalent  
 Culture fourragère  Charcuterie  Pierre  Indéterminé  
 Arboriculture  Tannerie/cuir  Os  
 Horticulture  Textile  Verre  
 Viticulture  Métallurgie/métal  Terre cuite



Identification G.H.  
Bâtiment de stabulation

Identification fouilleur  
Auge

Commune  
Tresnay

Pays  
France

Code catalogue  
Tr.Va.im.05

Lieu-dit  
La Varenne de Chavannes

Entité administrative  
Bourgogne

Code d'origine  
-

Bibliographie disponible  
dans la fiche site

TPQ 100

TAQ 300

Période Haut Empire

Bassin composé de tegulae posées de chant pour les contour et à plat pour le fond.

L (m) l (m) Diam. (m) Surface (m2) Ep. moy. murs (cm) Diam. moy. TP (cm) Orientation

Etage Accès Taille accès

Type d'accès  Piéton  Charretière  Indéterminé  NC

Comparaisons et références

-

Indices de caractérisation

-

Situation spatiale

Mur ouest du bâtiment 2

Localisation

Surf. ass. établissement (ha)

1

Domaine d'activité

Agriculture  Elevage  Artisanat  Indéterminé

Catégorie d'activité

Céréaliculture  Elevage  Bois  Polyvalent  
 Culture fourragère  Charcuterie  Pierre  Indéterminé  
 Arboriculture  Tannerie/cuir  Os  
 Horticulture  Textile  Verre  
 Viticulture  Métallurgie/métal  Terre cuite

Pas d'image



Figure 07 - Vue de détail de l'auge en tuiles accolée au mur ouest du bâtiment 02.

Identification G.H.  
Séchoir

Identification fouilleur  
Fumoir

Commune  
Varois-et-Chaignot

Pays  
France

Code catalogue  
Va.Ep.im.01

Lieu-dit  
Les Epenottes

Entité administrative  
Bourgogne

Code d'origine  
ST 35

Bibliographie disponible  
dans la fiche site

TPQ 100

TAQ 300

Période Haut Empire

"Il s'agit d'un mur à un seul parement conservé sur un seul rang de moellons dont la largeur varie de 0,25 à 0,40 m et qui dessine un « U » dont les dimensions intérieures sont de 1,50 m par 1 m. Dans l'ouverture du « U », qui se trouve au sud, prend place un foyer de forme rectangulaire (0,70 par 0,50 m), bordé par des blocs calcaires fortement rubéfiés. En arrière de ce foyer se trouve une petite cuvette ovale de faible profondeur (0,15 m) comblée d'un mélange de limon gris, de cendres et de charbons de bois. L'intérieur de l'espace délimité par le mur en « U » est plat et semble avoir été aménagé par un mélange de graviers et de cailloutis répandus sur une faible épaisseur (0,02 m en moyenne); on y trouve également un calage de poteau (diamètre 0,25m et profondeur 0,22 m) appuyé sur le mur coté ouest. Si le foyer présente de forte trace de chauffe le mur ne paraît pas avoir été en contact avec les flammes." Séchoir à chambre basse avec canal de chauffe central ?

L (m)	l (m)	Diam. (m)	Surface (m2)	Ep. moy. murs (cm)	Diam. moy. TP (cm)	Orientation
1,50	1		1,5			

Etage	Accès	Taille accès
-------	-------	--------------

Type d'accès  Piéton  Charretière  Indéterminé  NC

#### Comparaisons et références

3-B (?)

#### Indices de caractérisation

#### Situation spatiale

A 14 m à l'est du bâtiment A (isolé)

#### Localisation

Pars Urbana

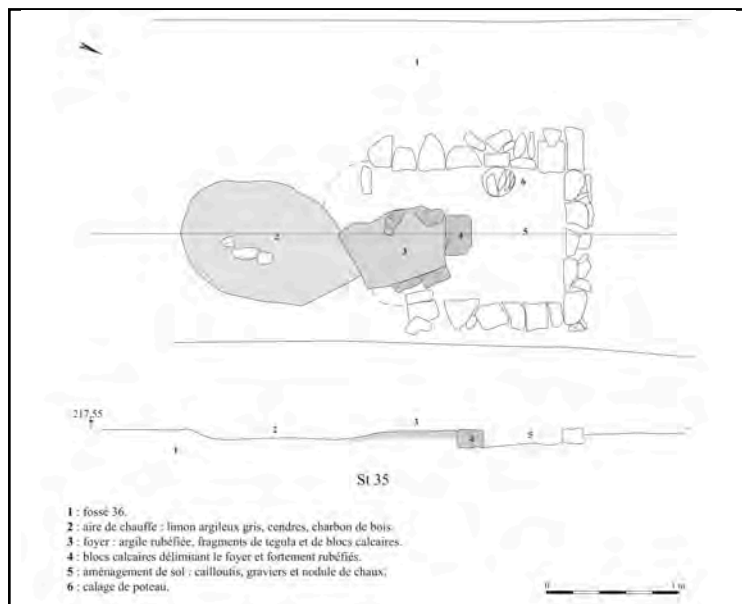
Surf. ass. établissement (ha)  
1,5

#### Domaine d'activité

Agriculture  Elevage  Artisanat  Indéterminé

#### Catégorie d'activité

<input type="checkbox"/> Céréaliculture	<input type="checkbox"/> Elevage	<input type="checkbox"/> Bois	<input type="checkbox"/> Polyvalent
<input type="checkbox"/> Culture fourragère	<input checked="" type="checkbox"/> Charcuterie	<input type="checkbox"/> Pierre	<input type="checkbox"/> Indéterminé
<input type="checkbox"/> Arboriculture	<input type="checkbox"/> Tannerie/cuir	<input type="checkbox"/> Os	
<input type="checkbox"/> Horticulture	<input type="checkbox"/> Textile	<input type="checkbox"/> Verre	
<input type="checkbox"/> Viticulture	<input type="checkbox"/> Métallurgie/métal	<input type="checkbox"/> Terre cuite	



Identification G.H.  
Mare

Identification fouilleur  
Mare

Code catalogue Va.Ep.im.02	Code d'origine -	
Commune Varois-et-Chaignot	Lieu-dit Les Epenottes	
Pays France	Entité administrative Bourgogne	Bibliographie disponible dans la fiche site

TPQ 50

TAQ 400

Période Période romaine

Mare de forme presque quadrangulaire. 60 cm de profondeur moyenne (jusqu'à 90 cm). La mare est alimentée par un fossé en V et par un second réseau de fossés. Ses bords sont en pente douce.

L (m)	l (m)	Diam. (m)	Surface (m2)	Ep. moy. murs (cm)	Diam. moy. TP (cm)	Orientation
46	41		1886			

Etage Accès Taille accès

Type d'accès  Piéton  Charretière  Indéterminé  NC

#### Comparaisons et références

-

#### Indices de caractérisation

-

#### Situation spatiale

Ferme la pars rustica

#### Localisation

Pars Rustica

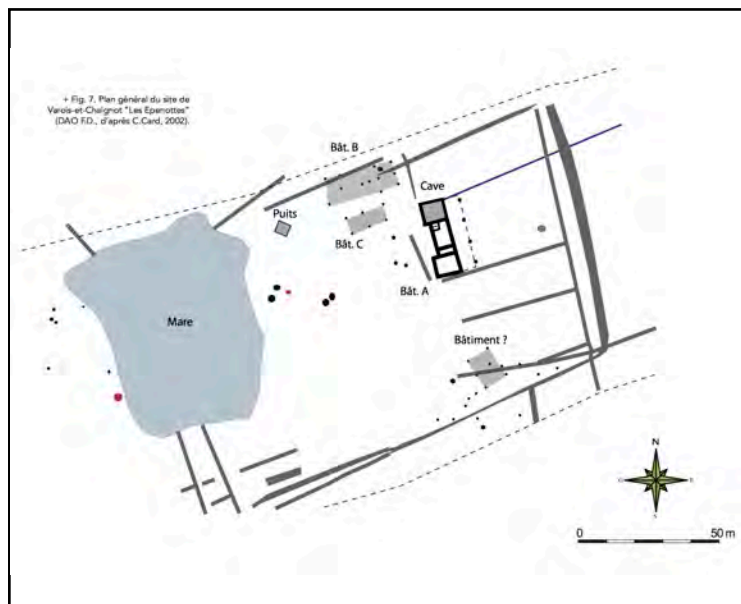
Surf. ass. établissement (ha)  
1,5

#### Domaine d'activité

Agriculture  Elevage  Artisanat  Indéterminé

#### Catégorie d'activité

<input type="checkbox"/> Céréaliculture	<input checked="" type="checkbox"/> Elevage	<input type="checkbox"/> Bois	<input type="checkbox"/> Polyvalent
<input type="checkbox"/> Culture fourragère	<input type="checkbox"/> Charcuterie	<input type="checkbox"/> Pierre	<input type="checkbox"/> Indéterminé
<input type="checkbox"/> Arboriculture	<input type="checkbox"/> Tannerie/cuir	<input type="checkbox"/> Os	
<input type="checkbox"/> Horticulture	<input type="checkbox"/> Textile	<input type="checkbox"/> Verre	
<input type="checkbox"/> Viticulture	<input type="checkbox"/> Métallurgie/métal	<input type="checkbox"/> Terre cuite	



Identification G.H.  
Four

Identification fouilleur  
Four à chaux

	Code catalogue Ba.Bo.im.01	Code d'origine F253
Commune Bais	Lieu-dit Bourg Saint-Pair	
Pays France	Entité administrative Bretagne	Bibliographie disponible dans la fiche site

TPQ 50

TAQ 75

Période Haut Empire

Four à chambre circulaire. "L'appareil est directement creusé dans le substrat et se présente au niveau du décapage sous la forme d'un vaste creusement circulaire de 3,30m de diamètre correspondant à la chambre de calcination du calcaire. Cette dernière, profonde de 0,75m, est surcreusée en partie centrale de manière à former une cuvette d'un diamètre de 1,80m pour une profondeur atteignant 0,50m en son centre. Il s'agit ici de la chambre de chauffe proprement dite de l'appareil. Celle-ci ouvre à l'est sur l'extrémité de l'orifice de tirage ou alandier. Ce dernier se présente comme un boyau de 0,90m de large dans sa partie la plus étroite : une sorte d'étranglement situé un peu en avant de l'appareil proprement dit. L'alandier s'évase ensuite vers l'est tout en remontant en pente douce depuis le fond de la chambre de chauffe. L'espace ainsi aménagé constitue l'aire de service par laquelle s'effectuait l'alimentation du four en combustible." "Deux chambres superposées constituaient l'appareil. Elles sont toutes deux bien distinctes ici. La chambre de chauffe décrite précédemment était logiquement surmontée par une voûte constituée par les blocs de calcaire à calciner. Dans le cas présent la banquette aménagée au niveau de la surface du rocher sain servait à asseoir de manière stable le lourd chargement de calcaire constituant cette voûte. Ces mêmes éléments faisaient partie intégrante du chargement de blocs à calciner s'empilant par dessus. Ici la taille de la chambre de combustion dans laquelle l'opération de calcination du calcaire avait lieu montre que l'on a à faire à un four ayant une assez grande capacité de production."

L (m)	l (m)	Diam. (m)	Surface (m2)	Ep. moy. murs (cm)	Diam. moy. TP (cm)	Orientation
		3,30				Est/ouest

Etage	Accès	Taille accès

Type d'accès  Piéton  Charretière  Indéterminé  NC

#### Comparaisons et références


Four à tirage direct et cuisson à longue flamme (Flach, 1982 ; Adam, 1984, p. 71)

#### Indices de caractérisation

Quelques fragments de calcaire mal cuits

La date correspond à la construction de plusieurs ensemble de la villa.  
Production ponctuelle pour la construction et rénovation du site ?

#### Situation spatiale



#### Localisation

Surf. ass. établissement (ha)  
2

#### Domaine d'activité

Agriculture  Elevage  Artisanat  Indéterminé

#### Catégorie d'activité

<input type="checkbox"/> Céréaliculture	<input type="checkbox"/> Elevage	<input type="checkbox"/> Bois	<input type="checkbox"/> Polyvalent
<input type="checkbox"/> Culture fourragère	<input type="checkbox"/> Charcuterie	<input checked="" type="checkbox"/> Pierre	<input type="checkbox"/> Indéterminé
<input type="checkbox"/> Arboriculture	<input type="checkbox"/> Tannerie/cuir	<input type="checkbox"/> Os	
<input type="checkbox"/> Horticulture	<input type="checkbox"/> Textile	<input type="checkbox"/> Verre	
<input type="checkbox"/> Viticulture	<input type="checkbox"/> Métallurgie/métal	<input type="checkbox"/> Terre cuite	

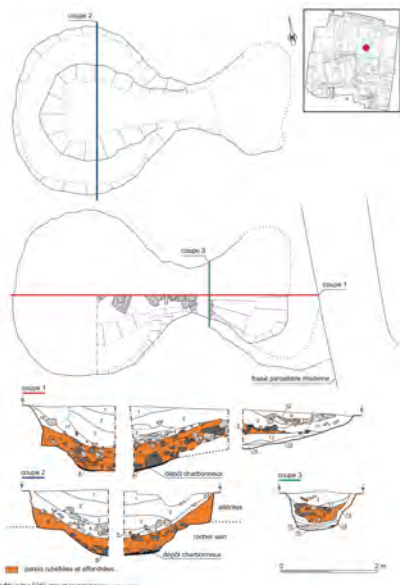


Fig.69 Vue d'ensemble du four F253 en fin de fouille. L'épaulement sur lequel reposait le calcaire à brûler est bien visible ici © Dominique Poulet, Inrap



Identification G.H.  
Enclos

Identification fouilleur  
Enclos à bestiaux ?

Code catalogue  
Ba.Bo.im.02

Code d'origine  
E18

Commune  
Bais

Lieu-dit  
Bourg Saint-Pair

Pays  
France

Entité administrative  
Bretagne

Bibliographie disponible  
dans la fiche site

TPQ 0

TAQ 100

Période Haut Empire

L'enclos a été perçu sous la forme de quatre groupes de TP espacés de 1 m en moyenne.

L (m)	l (m)	Diam. (m)	Surface (m2)	Ep. moy. murs (cm)	Diam. moy. TP (cm)	Orientation
16	16		256			

Etage

Accès

Taille accès

Type d'accès  Piéton  Charretière  Indéterminé  NC

Comparaisons et références

-

Indices de caractérisation

Un enclos pour un jardin/verger ne peut être totalement exclu.

Situation spatiale

Localisation

Surf. ass. établissement (ha)

2

Domaine d'activité

Agriculture  Elevage  Artisanat  Indéterminé

Catégorie d'activité

<input type="checkbox"/> Céréaliculture	<input checked="" type="checkbox"/> Elevage	<input type="checkbox"/> Bois	<input type="checkbox"/> Polyvalent
<input type="checkbox"/> Culture fourragère	<input type="checkbox"/> Charcuterie	<input type="checkbox"/> Pierre	<input type="checkbox"/> Indéterminé
<input type="checkbox"/> Arboriculture	<input type="checkbox"/> Tannerie/cuir	<input type="checkbox"/> Os	
<input type="checkbox"/> Horticulture	<input type="checkbox"/> Textile	<input type="checkbox"/> Verre	
<input type="checkbox"/> Viticulture	<input type="checkbox"/> Métallurgie/métal	<input type="checkbox"/> Terre cuite	



Fig. 88 : Venantais E 18, plan et coupes des  
détails de l'enclos (voir légende)

Pas d'image

Identification G.H.  
Grange ?

Identification fouilleur  
Grange

Code catalogue Ba.Bo.im.03	Code d'origine E6	
Commune Bais	Lieu-dit Bourg Saint-Pair	
Pays France	Entité administrative Bretagne	Bibliographie disponible dans la fiche site

TPQ 100

TAQ 200

Période Haut Empire

Seules les fondations sont conservées. Les fondations ont été retrouvées sur 60 cm de profondeur. La salle principale mesure 9,50 x 13,60 m.  
Trois pièces sont flanquées en avant de cette grande salle S1 (4,40 x 3,60 m), S2 (3,95 x 3,60 m) et S3 (3,90 x 3,60 m). S1, la plus vaste doit correspondre au porche central d'entrée.

L (m)	l (m)	Diam. (m)	Surface (m2)	Ep. moy. murs (cm)	Diam. moy. TP (cm)	Orientation
15,40	15,20		234,08	80		Est/ouest

Etage Oui                                      Accès Unique                                      Taille accès 4,5 m

Type d'accès  Piéton  Charretière  Indéterminé  NC

Comparaisons et références

Bâtiment standardisé ; Type 1

Indices de caractérisation

Situation spatiale

Dans l'angle sud-est du site

Localisation

Pars Rustica

Surf. ass. établissement (ha)

2

Domaine d'activité

Agriculture  Elevage  Artisanat  Indéterminé

Catégorie d'activité

<input checked="" type="checkbox"/> Céréaliculture	<input type="checkbox"/> Elevage	<input type="checkbox"/> Bois	<input type="checkbox"/> Polyvalent
<input checked="" type="checkbox"/> Culture fourragère	<input type="checkbox"/> Charcuterie	<input type="checkbox"/> Pierre	<input type="checkbox"/> Indéterminé
<input checked="" type="checkbox"/> Arboriculture	<input type="checkbox"/> Tannerie/cuir	<input type="checkbox"/> Os	
<input checked="" type="checkbox"/> Horticulture	<input type="checkbox"/> Textile	<input type="checkbox"/> Verre	
<input type="checkbox"/> Viticulture	<input type="checkbox"/> Métallurgie/métal	<input type="checkbox"/> Terre cuite	

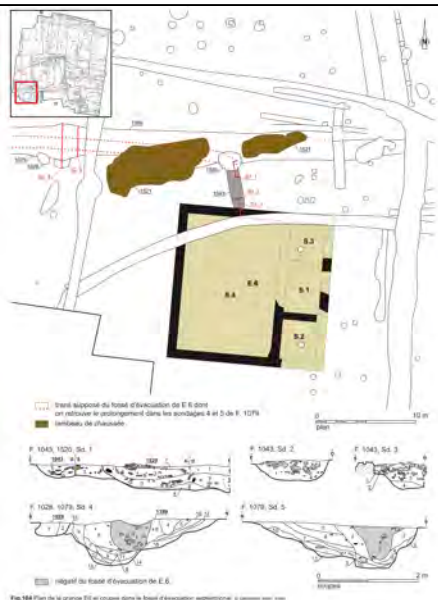


Fig.105 Vue d'ensemble de la grange E6 depuis l'est © Dominique Pouille, Irapp

Identification G.H.  
Grange ?

Identification fouilleur  
Grange

Code catalogue Ba.Bo.im.04	Code d'origine E5	
Commune Bais	Lieu-dit Bourg Saint-Pair	
Pays France	Entité administrative Bretagne	Bibliographie disponible dans la fiche site

TPQ 175

TAQ 300

Période Haut Empire

Il ne reste que les tranchées de fondation. Profondeur moyenne de 60 cm. La division des trois pièces de façade est faite de solin et laisse penser à une élévation en pan de bois. Conçue suivant un plan "longitudinal". La salle principale mesure 15 x 13 m. Les deux salles latérales occupent un espace de 2,80 m x 3,30 m. La grange est bordée par un niveau empierré qui est contemporain de son fonctionnement (aire de battage ?). Double porte d'entrée.

L (m)	l (m)	Diam. (m)	Surface (m2)	Ep. moy. murs (cm)	Diam. moy. TP (cm)	Orientation
20,50	15		307,5	90		Est/ouest

Etage Oui

Accès Unique

Taille accès 6,40 m de

Type d'accès  Piéton  Charretière  Indéterminé  NC

#### Comparaisons et références

Bâtiment standardisé ; Type 1

#### Indices de caractérisation

Aire de battage ?

#### Situation spatiale



#### Localisation

Pars Rustica

Surf. ass. établissement (ha)

2

#### Domaine d'activité

Agriculture  Elevage  Artisanat  Indéterminé

#### Catégorie d'activité

<input checked="" type="checkbox"/> Céréaliculture	<input type="checkbox"/> Elevage	<input type="checkbox"/> Bois	<input type="checkbox"/> Polyvalent
<input checked="" type="checkbox"/> Culture fourragère	<input type="checkbox"/> Charcuterie	<input type="checkbox"/> Pierre	<input type="checkbox"/> Indéterminé
<input checked="" type="checkbox"/> Arboriculture	<input type="checkbox"/> Tannerie/cuir	<input type="checkbox"/> Os	
<input checked="" type="checkbox"/> Horticulture	<input type="checkbox"/> Textile	<input type="checkbox"/> Verre	
<input type="checkbox"/> Viticulture	<input type="checkbox"/> Métallurgie/métal	<input type="checkbox"/> Terre cuite	

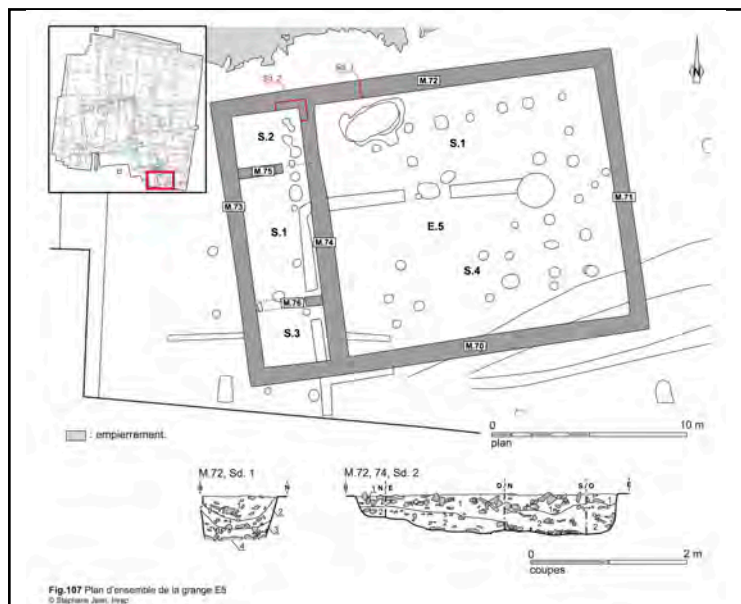


Fig.107 Plan d'ensemble de la grange E5  
© Stéphane Jestin, Inrap



Fig.10 Proposition de restitution de la grange orientale © Gaëtan Le Cloirec, Inrap

Identification G.H.  
Aire de battage ?

Identification fouilleur  
Cour ; Aire de battage (?)

Commune Bais		Code catalogue Ba.Bo.im.05	Code d'origine E16
Pays France		Lieu-dit Bourg Saint-Pair	Bibliographie disponible dans la fiche site
Entité administrative Bretagne			

TPQ 175

TAQ 300

Période Haut Empire

Une cour empierrée borde le bâtiment E5. Elle doit servir de chemin d'accès à l'établissement.  
Sa proximité avec la grange, ne permet pas d'écarter une utilisation comme aire de battage, malgré une absence d'indices directs.

L (m) l (m) Diam. (m) Surface (m2) Ep. moy. murs (cm) Diam. moy. TP (cm) Orientation

Etage Accès Taille accès

Type d'accès  Piéton  Charretière  Indéterminé  NC

Comparaisons et références

-

Indices de caractérisation

Traces d'ornières

Domaine d'activité

Agriculture  Elevage  Artisanat  Indéterminé

Situation spatiale

Le long du bâtiment E5

Localisation

Pars Rustica

Surf. ass. établissement (ha)

2

Catégorie d'activité

Céréaliculture  Elevage  Bois  Polyvalent  
 Culture fourragère  Charcuterie  Pierre  Indéterminé  
 Arboriculture  Tannerie/cuir  Os  
 Horticulture  Textile  Verre  
 Viticulture  Métallurgie/métal  Terre cuite

Pas d'image

Pas d'image

Identification G.H.  
Mare

Identification fouilleur  
Mare

	Code catalogue Ba.Bo.im.06	Code d'origine -
Commune Bais	Lieu-dit Bourg Saint-Pair	
Pays France	Entité administrative Bretagne	Bibliographie disponible dans la fiche site

TPQ 200

TAQ 400

Période Antiquité tardive

Creusement ovalaire polymorphe. La mare est sans doute à l'origine une zone d'extraction du limon.  
0,75 de profondeur.

L (m)	l (m)	Diam. (m)	Surface (m2)	Ep. moy. murs (cm)	Diam. moy. TP (cm)	Orientation
9,5	7,9		75,05			

Etage                      Accès                      Taille accès

Type d'accès  Piéton  Charretière  Indéterminé  NC

Comparaisons et références

-

Indices de caractérisation

-

Situation spatiale

A l'est de l'établissement

Localisation

Pars Rustica

Surf. ass. établissement (ha)  
2

Domaine d'activité

Agriculture  Elevage  Artisanat  Indéterminé

Catégorie d'activité

<input type="checkbox"/> Céréaliculture	<input checked="" type="checkbox"/> Elevage	<input type="checkbox"/> Bois	<input type="checkbox"/> Polyvalent
<input type="checkbox"/> Culture fourragère	<input type="checkbox"/> Charcuterie	<input type="checkbox"/> Pierre	<input type="checkbox"/> Indéterminé
<input type="checkbox"/> Arboriculture	<input type="checkbox"/> Tannerie/cuir	<input type="checkbox"/> Os	
<input type="checkbox"/> Horticulture	<input type="checkbox"/> Textile	<input type="checkbox"/> Verre	
<input type="checkbox"/> Viticulture	<input type="checkbox"/> Métallurgie/métal	<input type="checkbox"/> Terre cuite	

Pas d'image

Pas d'image

Identification G.H.  
Four

Identification fouilleur  
Four

Commune  
Cesson-Sévigné

Pays  
France

Code catalogue  
Ce.Ch.im.01

Lieu-dit  
La Chapelle

Entité administrative  
Bretagne

Code d'origine  
Four 1

Bibliographie disponible  
dans la fiche site

TPQ 200

TAQ 300

Période Antiquité tardive

Four circulaire installé dans une excavation du sol naturel. Diamètre compris entre 1,1 à et 1,40 m. Le four possède un alandier en partie excavé large d'environ 25 cm. Le four s'ouvre vers le centre et partie ouverte de l'atelier. La chambre de chauffe est constituée de morceaux de briques à encoches ou tegulae. Le tout est recouvert par une couche d'argile dont des fragments ont été retrouvés vitrifiés. Une sole devait recouvrir le tout, mais aucune trace n'a été retrouvée. Le four devait être couvert d'un dôme. Des fragments d'argile rubéfié voire vitrifié présentant une lèvre ou des bords en forme d'arc de cercle pourraient indiquer une ouverture dans la partie supérieure.

L (m) l (m) Diam. (m) Surface (m2) Ep. moy. murs (cm) Diam. moy. TP (cm) Orientation

Etage Accès Taille accès

Type d'accès  Piéton  Charretière  Indéterminé  NC

Comparaisons et références

-

Indices de caractérisation

Tranchée-foyer servant d'arche de recuire ; déchets de verre ; mors de canne ; Creuset (nombre NC)

Situation spatiale

Espace de service dans thermes.

Localisation

Surf. ass. établissement (ha)

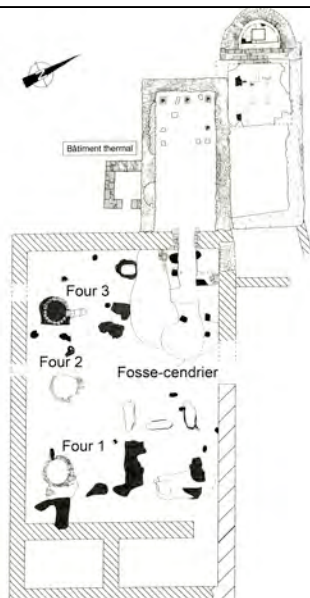
-

Domaine d'activité

Agriculture  Elevage  Artisanat  Indéterminé

Catégorie d'activité

Céréaliculture  Elevage  Bois  Polyvalent  
 Culture fourragère  Charcuterie  Pierre  Indéterminé  
 Arboriculture  Tannerie/cuir  Os  
 Horticulture  Textile  Verre  
 Viticulture  Métallurgie/métal  Terre cuite



Pas d'image

Identification G.H.  
Four

Identification fouilleur  
Four

Commune  
Cesson-Sévigné

Pays  
France

Code catalogue  
Ce.Ch.im.02

Lieu-dit  
La Chapelle

Entité administrative  
Bretagne

Code d'origine  
Four 2

Bibliographie disponible  
dans la fiche site

TPQ 200

TAQ 300

Période Antiquité tardive

Four circulaire installé dans une excavation du sol naturel. Diamètre compris entre 1,1 à et 1,40 m. Le four possède un alandier en partie excavé large d'environ 25 cm. Le four s'ouvre vers le centre et partie ouverte de l'atelier. La chambre de chauffe est constituée de morceaux de briques à encoches ou tegulae. Le tout est recouvert par une couche d'argile dont des fragments ont été retrouvés vitrifiés. Une sole devait recouvrir le tout, mais aucune trace n'a été retrouvée. Le four devait être couvert d'un dôme. Des fragments d'argile rubéfié voire vitrifié présentant une lèvre ou des bords en forme d'arc de cercle pourraient indiquer une ouverture dans la partie supérieure.

L (m) l (m) Diam. (m) Surface (m2) Ep. moy. murs (cm) Diam. moy. TP (cm) Orientation

Etage Accès Taille accès

Type d'accès  Piéton  Charretière  Indéterminé  NC

Comparaisons et références

-

Indices de caractérisation

Tranchée-foyer servant d'arche de cuire ; déchets de verre ; mors de canne ; Creuset (nombre NC)

Situation spatiale

Espace de service dans thermes.

Localisation

Pars Urbana

Surf. ass. établissement (ha)

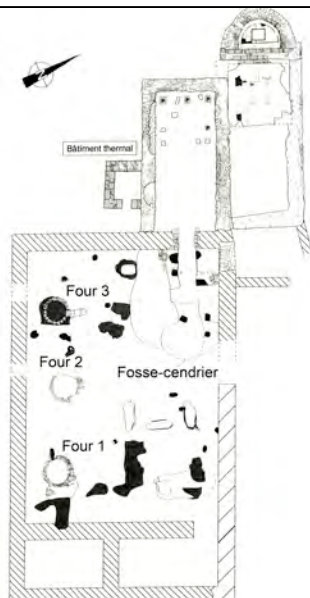
-

Domaine d'activité

Agriculture  Elevage  Artisanat  Indéterminé

Catégorie d'activité

Céréaliculture  Elevage  Bois  Polyvalent  
 Culture fourragère  Charcuterie  Pierre  Indéterminé  
 Arboriculture  Tannerie/cuir  Os  
 Horticulture  Textile  Verre  
 Viticulture  Métallurgie/métal  Terre cuite



Pas d'image

Identification G.H.  
Four

Identification fouilleur  
Four

Commune  
Cesson-Sévigné

Pays  
France

Code catalogue  
Ce.Ch.im.03

Lieu-dit  
La Chapelle

Entité administrative  
Bretagne

Code d'origine  
Four 3

Bibliographie disponible  
dans la fiche site

TPQ 200

TAQ 300

Période Antiquité tardive

Four circulaire installé dans une excavation du sol naturel. Diamètre compris entre 1,1 à et 1,40 m. Le four possède un alandier en partie excavé large d'environ 25 cm. Le four s'ouvre vers le centre et partie ouverte de l'atelier. La chambre de chauffe est constituée de morceaux de briques à encoches ou tegulae. Le tout est recouvert par une couche d'argile dont des fragments ont été retrouvés vitrifiés. Une sole devait recouvrir le tout, mais aucune trace n'a été retrouvée. Le four devait être couvert d'un dôme. Des fragments d'argile rubéfié voire vitrifié présentant une lèvre ou des bords en forme d'arc de cercle pourraient indiquer une ouverture dans la partie supérieure.

L (m) l (m) Diam. (m) Surface (m2) Ep. moy. murs (cm) Diam. moy. TP (cm) Orientation

Etage Accès Taille accès

Type d'accès  Piéton  Charretière  Indéterminé  NC

Comparaisons et références

-

Indices de caractérisation

Tranchée-foyer servant d'arche de cuire ; déchets de verre ; mors de canne ; Creuset (nombre NC)

Situation spatiale

Espace de service dans thermes.

Localisation

Pars Urbana

Surf. ass. établissement (ha)

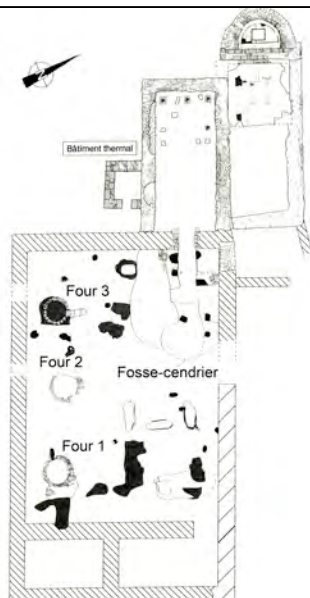
-

Domaine d'activité

Agriculture  Elevage  Artisanat  Indéterminé

Catégorie d'activité

Céréaliculture  Elevage  Bois  Polyvalent  
 Culture fourragère  Charcuterie  Pierre  Indéterminé  
 Arboriculture  Tannerie/cuir  Os  
 Horticulture  Textile  Verre  
 Viticulture  Métallurgie/métal  Terre cuite



Pas d'image



Identification G.H.  
Atelier

Identification fouilleur  
Atelier

Commune  
Cesson-Sévigné

Pays  
France

Code catalogue  
Ce.Ch.im.04

Lieu-dit  
La Chapelle

Entité administrative  
Bretagne

Code d'origine  
-

Bibliographie disponible  
dans la fiche site

TPQ 200

TAQ 300

Période Antiquité tardive

Atelier comportant les fours et l'activité de fabrication du verre dans l'espace de service de l'ancien espace thermal. Un mur est détruit pour augmenter l'espace de travail.

L (m)	l (m)	Diam. (m)	Surface (m2)	Ep. moy. murs (cm)	Diam. moy. TP (cm)	Orientation
12,30	8,20		100,86			

Etage Non                      Accès Indéterminé                      Taille accès

Type d'accès  Piéton  Charretière  Indéterminé  NC

Comparaisons et références

-

Indices de caractérisation

Tranchée-foyer servant d'arche de recuire ; déchets de verre ; mors de canne ; Creuset (nombre NC) ; Fours

Situation spatiale

Dans les thermes du Haut Empire

Localisation

Pars Urbana

Surf. ass. établissement (ha)

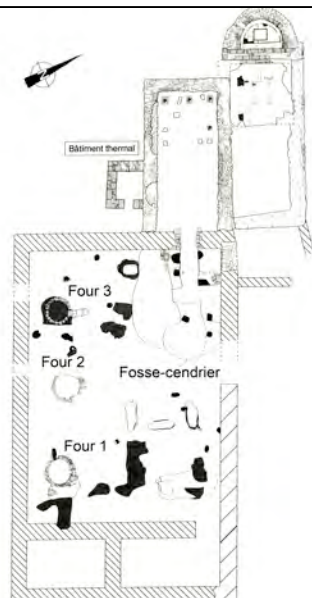
-

Domaine d'activité

Agriculture  Elevage  Artisanat  Indéterminé

Catégorie d'activité

<input type="checkbox"/> Céréaliculture	<input type="checkbox"/> Elevage	<input type="checkbox"/> Bois	<input type="checkbox"/> Polyvalent
<input type="checkbox"/> Culture fourragère	<input type="checkbox"/> Charcuterie	<input type="checkbox"/> Pierre	<input type="checkbox"/> Indéterminé
<input type="checkbox"/> Arboriculture	<input type="checkbox"/> Tannerie/cuir	<input type="checkbox"/> Os	
<input type="checkbox"/> Horticulture	<input type="checkbox"/> Textile	<input checked="" type="checkbox"/> Verre	
<input type="checkbox"/> Viticulture	<input type="checkbox"/> Métallurgie/métal	<input type="checkbox"/> Terre cuite	



Pas d'image

Identification G.H.  
Mare

Identification fouilleur  
Mare

Commune  
Montgermont

Pays  
France

Code catalogue  
Mo.Pe.im.01

Lieu-dit  
ZAC Les Petits Prés

Entité administrative  
Bretagne

Code d'origine  
4509

Bibliographie disponible  
dans la fiche site

TPQ -

TAQ -

Période Période romaine

NC

L (m) l (m) Diam. (m) Surface (m2) Ep. moy. murs (cm) Diam. moy. TP (cm) Orientation

Etage

Accès

Taille accès

Type d'accès  Piéton  Charretière  Indéterminé  NC

Comparaisons et références

-

Indices de caractérisation

-

Situation spatiale

au sud du site

Localisation

Pars Rustica

Surf. ass. établissement (ha)

-

Domaine d'activité

Agriculture  Elevage  Artisanat  Indéterminé

Catégorie d'activité

Céréaliculture  Elevage  Bois  Polyvalent  
 Culture fourragère  Charcuterie  Pierre  Indéterminé  
 Arboriculture  Tannerie/cuir  Os  
 Horticulture  Textile  Verre  
 Viticulture  Métallurgie/métal  Terre cuite



Pas d'image

Identification G.H.  
Séchoir

Identification fouilleur  
Séchoir

Commune  
Montgermont

Pays  
France

Code catalogue  
Mo.Pe.im.02

Lieu-dit  
ZAC Les Petits Prés

Entité administrative  
Bretagne

Code d'origine  
Bâtiment 1

Bibliographie disponible  
dans la fiche site

TPQ 350

TAQ 400

Période Antiquité tardive

Bâtiment de 16 m<sup>2</sup> de superficie interne. Ses fondations sont larges de 0,70 à 0,95 m et profondes de 0,25 à 0,45 m. Une ouverture de 1,25 m est percée dans le mur nord. Les fouilleurs ont notés l'absence de tuile dans les remblais. À l'intérieur de la structure deux murets parallèles séparés de 70 cm. Le foyer est à l'intérieur de la structure devant le couloir. Une fosse située à l'extérieur devant l'entrée pourrait être le cendrier.

Le fonctionnement de cette structure n'est pas acquis.

L (m)	l (m)	Diam. (m)	Surface (m <sup>2</sup> )	Ep. moy. murs (cm)	Diam. moy. TP (cm)	Orientation
4,90	5,65		27,685	82		Nord-sud

Etage                                      Accès Unique                                      Taille accès 1,25 m

Type d'accès  Piéton  Charretière  Indéterminé  NC

#### Comparaisons et références

2-A (?)

#### Indices de caractérisation

-

#### Situation spatiale

Partie méridionale du site (Isolé)

#### Localisation

Pars Rustica

Surf. ass. établissement (ha)

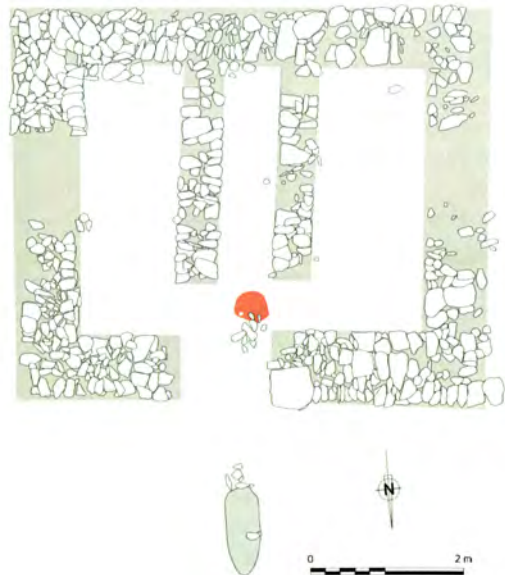
-

#### Domaine d'activité

Agriculture  Elevage  Artisanat  Indéterminé

#### Catégorie d'activité

Céréaliculture  Elevage  Bois  Polyvalent  
 Culture fourragère  Charcuterie  Pierre  Indéterminé  
 Arboriculture  Tannerie/cuir  Os  
 Horticulture  Textile  Verre  
 Viticulture  Métallurgie/métal  Terre cuite



Identification G.H.  
Aire de battage ?

Identification fouilleur  
Aire de battage ?

	Code catalogue Mo.Pe.im.03	Code d'origine -
Commune Montgermont	Lieu-dit ZAC Les Petits Prés	
Pays France	Entité administrative Bretagne	Bibliographie disponible dans la fiche site

TPQ 350

TAQ 400

Période Antiquité tardive

Aire constitué de blocs de schistes de petits modules. L'aire est situé à proximité du bâtiment 1 (séchoir).

Aucun indice supplémentaire.

L (m) l (m) Diam. (m) Surface (m2) Ep. moy. murs (cm) Diam. moy. TP (cm) Orientation

Etage Accès Taille accès

Type d'accès  Piéton  Charretière  Indéterminé  NC

Comparaisons et références

-

Indices de caractérisation

-

Situation spatiale

Partie méridionale

Localisation

Pars Rustica

Surf. ass. établissement (ha)

-

Domaine d'activité

Agriculture  Elevage  Artisanat  Indéterminé

Catégorie d'activité

Céréaliculture  Elevage  Bois  Polyvalent  
 Culture fourragère  Charcuterie  Pierre  Indéterminé  
 Arboriculture  Tannerie/cuir  Os  
 Horticulture  Textile  Verre  
 Viticulture  Métallurgie/métal  Terre cuite

Pas d'image

Pas d'image

Identification G.H.  
Séchoir

Identification fouilleur  
Four à griller les céréales

Commune  
Montgermont

Pays  
France

Code catalogue  
Mo.Pe.im.04

Lieu-dit  
ZAC Les Petits Prés

Entité administrative  
Bretagne

Code d'origine  
St 4357

Bibliographie disponible  
dans la fiche site

TPQ 300

TAQ 400

Période Antiquité tardive

La fosse de travail est au sud de la structure (1,20 x 0,96 m ; prof. max 0,46 m). Le foyer comporte plusieurs niveaux d'aménagement. Le dernier niveau est aménagé avec des tuiles. L'alandier est formé de parois verticales (1,20 x 0,30 m) en légère pente afin d'améliorer le tirage. Il est aménagé avec des tegulae. La chambre de chauffe est ovale (2,10 x 1,50 m ; 0,25 de prof.). Elle est aménagée avec des fragments de tubuli. Le plancher en bois est carbonisé sur place. Il se composait de planches d'une quinzaine de cm. Des céréales carbonisées étaient encore en place. Des nodules de terre rubéfiée pourraient provenir d'une superstructure de type voute. Six TP autour de la structure pourraient appartenir à un système de protection ou à l'architecture du séchoir.

Tirage vertical ? horizontal après la chambre de chauffe ?

L (m) l (m) Diam. (m) Surface (m2) Ep. moy. murs (cm) Diam. moy. TP (cm) Orientation  
Sud-est

Etage Accès Taille accès

Type d'accès  Piéton  Charretière  Indéterminé  NC

Comparaisons et références

1-B

Indices de caractérisation

Carpologie 60 % de céréales (blé amidonnier, seigle et avoine).

Situation spatiale

Sud-est (isolé)

Localisation

Pars Rustica

Surf. ass. établissement (ha)

-

Domaine d'activité

Agriculture  Elevage  Artisanat  Indéterminé

Catégorie d'activité

Céréaliculture  Elevage  Bois  Polyvalent  
 Culture fourragère  Charcuterie  Pierre  Indéterminé  
 Arboriculture  Tannerie/cuir  Os  
 Horticulture  Textile  Verre  
 Viticulture  Métallurgie/métal  Terre cuite

Pas d'image



Identification G.H.  
Enclos

Identification fouilleur  
Enclos

Commune  
Montgermont

Pays  
France

Code catalogue  
Mo.Pe.im.05

Lieu-dit  
ZAC Les Petits Prés

Entité administrative  
Bretagne

Code d'origine  
-

Bibliographie disponible  
dans la fiche site

TPQ -

TAQ -

Période Période romaine

Enclos matérialisé par des poteaux. Pas plus d'informations.

L (m) l (m) Diam. (m) Surface (m2) Ep. moy. murs (cm) Diam. moy. TP (cm) Orientation

Etage

Accès

Taille accès

Type d'accès  Piéton  Charretière  Indéterminé  NC

Comparaisons et références

-

Indices de caractérisation

-

Situation spatiale

-

Localisation

Surf. ass. établissement (ha)

-

Domaine d'activité

Agriculture  Elevage  Artisanat  Indéterminé

Catégorie d'activité

Céréaliculture  Elevage  Bois  Polyvalent  
 Culture fourragère  Charcuterie  Pierre  Indéterminé  
 Arboriculture  Tannerie/cuir  Os  
 Horticulture  Textile  Verre  
 Viticulture  Métallurgie/métal  Terre cuite



Pas d'image

Identification G.H.  
Grenier ; plurifonctionnel

Identification fouilleur  
Grenier

Code catalogue Al.Ai.im.03	Code d'origine Bâtiment 3	
Commune Alle	Lieu-dit Les Aiges	
Pays France	Entité administrative Canton du Jura	Bibliographie disponible dans la fiche site

TPQ 200

TAQ 275

Période Haut Empire

phase 3 : ce bâtiment a été construit sur les ruines incendiées du bâtiment 2. Pour des raisons de régularité, il possède un plan en parallélogramme (544 m<sup>2</sup>). Dans ce bâtiment un passage central est aménagé (remblai tassé) ce qui crée deux espaces situés de par et d'autre de ce passage. Un plancher était aménagé sur les deux ailes latérales du bâtiment. Un incendie a permis de conserver les structures porteuses du plancher dans la partie ouest du bâtiment. Dans un second état de construction le bâtiment 3 reçoit deux annexes latérales (76 m<sup>2</sup> à l'ouest et 90 m<sup>2</sup> à l'est) qui viennent encadrer l'entrée. L'incendie du bâtiment 3 a comme pour le bâtiment 2 permis de retrouver des restes de graines venant confirmer la fonction du bâtiment. L'étude carpologique permet d'observer un stockage différencié des récoltes. La présence d'objets carbonisés non identifiés laisse supposer la préparation de repas ou plus vraisemblablement le nettoyage des récoltes par le feu.

Phase 4 : dans sa phase 4 des murets sont aménagés pour créer un vide sanitaire. Dans le mur 3 un système de chauffage est aménagé, sûrement pour la conservation des denrées. L'élévation du bâtiment est peut être en matériaux périssables dans cette phase. Selon le calcul des fouilles 23000-35000 kg de céréales peuvent être stockés dans le bâtiment.

L (m)	l (m)	Diam. (m)	Surface (m <sup>2</sup> )	Ep. moy. murs (cm)	Diam. moy. TP (cm)	Orientation
32	17		544			-

Etage Indéterminé      Accès Multiple      Taille accès 6 m

Type d'accès  Piéton  Charretière  Indéterminé  NC

#### Comparaisons et références

Bâtiment Standardisé ; Grenier sur vide sanitaire (murets) ; Type 2

#### Situation spatiale



Localisation  
Indéterminé

Surf. ass. établissement (ha)

-

#### Indices de caractérisation

L'étude carpologique du bâtiment 3, phase 3 révèle toujours la prépondérance des céréales (90 %) puis et la présence de légumineuse (10 %). C'est également l'orge qui domine avec 55 % des restes suivit du blé (blé nu et épeautre), du millet, de l'avoine et du seigle

#### Domaine d'activité

Agriculture  Elevage  Artisanat  Indéterminé

#### Catégorie d'activité

<input checked="" type="checkbox"/> Céréaliculture	<input type="checkbox"/> Elevage	<input type="checkbox"/> Bois	<input type="checkbox"/> Polyvalent
<input checked="" type="checkbox"/> Culture fourragère	<input type="checkbox"/> Charcuterie	<input type="checkbox"/> Pierre	<input type="checkbox"/> Indéterminé
<input checked="" type="checkbox"/> Arboriculture	<input type="checkbox"/> Tannerie/cuir	<input type="checkbox"/> Os	
<input checked="" type="checkbox"/> Horticulture	<input type="checkbox"/> Textile	<input type="checkbox"/> Verre	
<input type="checkbox"/> Viticulture	<input type="checkbox"/> Métallurgie/métal	<input type="checkbox"/> Terre cuite	

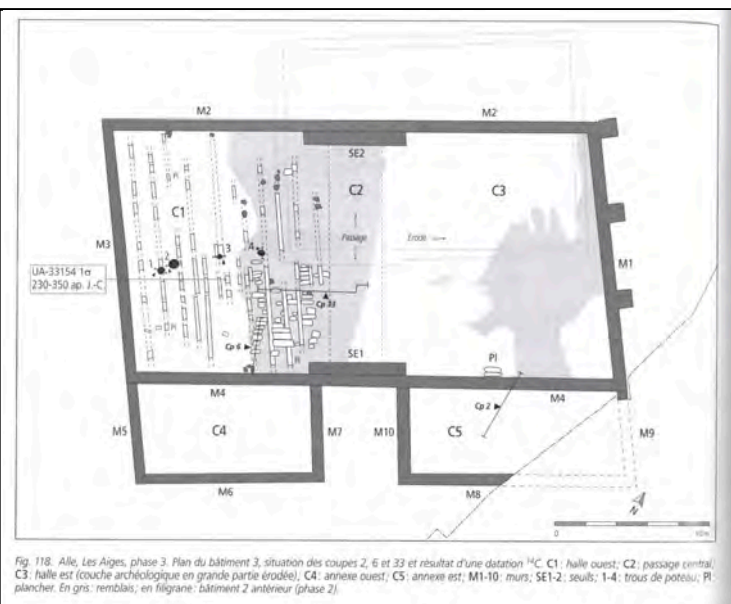


Fig. 118. Alle, Les Aiges, phase 3. Plan du bâtiment 3, situation des coupes 2, 6 et 33 et résultat d'une datation <sup>14</sup>C. C1 : halle ouest ; C2 : passage central ; C3 : halle est (couche archéologique en grande partie érodée) ; C4 : annexe ouest ; C5 : annexe est ; M1-10 : murs ; SE1-2 : seuils ; 1-4 : trous de poteau ; Pl : plancher. En gris : remblais ; en filigrane : bâtiment 2 antérieur (phase 2).



Identification G.H.  
Moulin hydraulique

Identification fouilleur  
Moulin hydraulique

Commune Beaulieu-sur-Loire	Code catalogue Be.Ga.im.01	Code d'origine -
Pays France	Lieu-dit Gannes	Entité administrative Centre
		Bibliographie disponible dans la fiche site

TPQ -	TAQ -	Période Période romaine				
<p>Peu de chose est communiquée sur le site. Les fouilles ont reconnus une empreinte de roue hydraulique avec son arbre et une coulisse d'amené d'eau.</p>						
L (m) -	l (m) -	Diam. (m)	Surface (m2) 0	Ep. moy. murs (cm)	Diam. moy. TP (cm)	Orientation
Etage Indéterminé		Accès Indéterminé		Taille accès		
Type d'accès <input type="checkbox"/> Piéton <input type="checkbox"/> Charretière <input checked="" type="checkbox"/> Indéterminé <input type="checkbox"/> NC						

Comparaisons et références

-

Situation spatiale

Proche d'un établissement

Localisation

Extérieur à l'établissement

Surf. ass. établissement (ha)  
-

Indices de caractérisation

-

Domaine d'activité

Agriculture  Elevage  Artisanat  Indéterminé

Catégorie d'activité

<input checked="" type="checkbox"/> Céréaliculture	<input type="checkbox"/> Elevage	<input type="checkbox"/> Bois	<input type="checkbox"/> Polyvalent
<input type="checkbox"/> Culture fourragère	<input type="checkbox"/> Charcuterie	<input type="checkbox"/> Pierre	<input type="checkbox"/> Indéterminé
<input type="checkbox"/> Arboriculture	<input type="checkbox"/> Tannerie/cuir	<input type="checkbox"/> Os	
<input type="checkbox"/> Horticulture	<input type="checkbox"/> Textile	<input type="checkbox"/> Verre	
<input type="checkbox"/> Viticulture	<input type="checkbox"/> Métallurgie/métal	<input type="checkbox"/> Terre cuite	





Identification G.H.  
**Grange ? Habitat ? Aire de  
 battage ?**

Identification fouilleur  
**Grenier ? Habitat ?**

Code catalogue <b>La.Be.im.01</b>		Code d'origine <b>Bâtiment 2</b>
Commune <b>Langeais</b>	Lieu-dit <b>Béziaux</b>	
Pays <b>France</b>	Entité administrative <b>Centre</b>	Bibliographie disponible dans la fiche site

TPQ <b>75</b>	TAQ <b>150</b>	Période <b>Haut Empire</b>				
<p>Grand bâtiment rectangulaire divisé en plusieurs pièces : Une grande pièce centrale, trois pièces au sud-est et quatre au nord-ouest. Quatre contreforts circulaires flanquent le petit côté de la pièce 5. Un possible accès au bâtiment a été repéré sur la pièce 7 (couche de gravier sur la semelle de fondation, seuil ?). Le bâtiment est flanqué d'une cour. Un empiérement dans la pièce 5 pourrait-il correspondre à une aire aménagée ? (aire de battage par exemple).</p>						
L (m) <b>20,70</b>	l (m) <b>17,70</b>	Diam. (m)	Surface (m2) <b>366,39</b>	Ep. moy. murs (cm) <b>70</b>	Diam. moy. TP (cm) <b>-</b>	Orientation <b>Nord-Ouest - Sud-Est</b>
Etage <b>Oui</b>		Accès <b>Unique</b>		Taille accès <b>2,40 m</b>		
Type d'accès <input type="checkbox"/> Piéton <input checked="" type="checkbox"/> Charretière <input type="checkbox"/> Indéterminé <input type="checkbox"/> NC						

Comparaisons et références  
**Bâtiment standardisé ? ; Type 2**

Situation spatiale  
**Peut-être la pars urbana mais pas sûr**

Localisation  
**Pars Urbana**  
 Surf. ass. établissement (ha)  
**-**


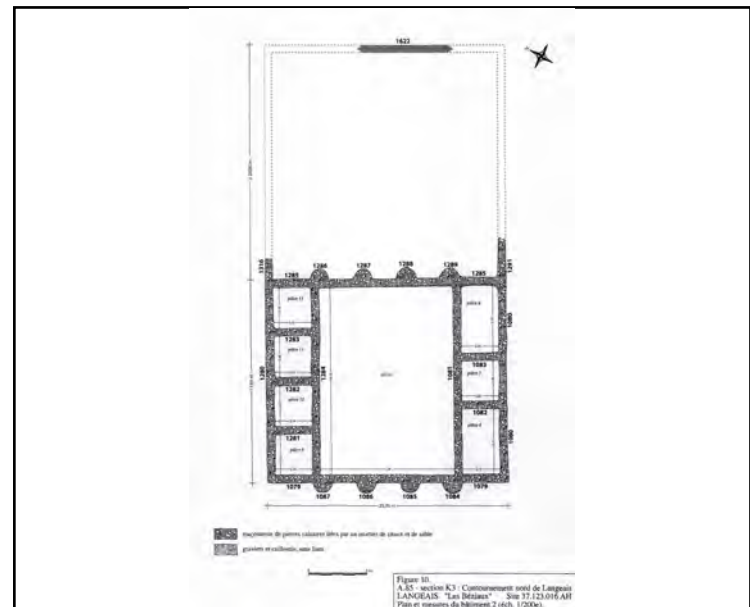
Indices de caractérisation

-

Domaine d'activité  
 Agriculture  Elevage  Artisanat  Indéterminé

Catégorie d'activité

<input checked="" type="checkbox"/> Céréaliculture	<input type="checkbox"/> Elevage	<input type="checkbox"/> Bois	<input type="checkbox"/> Polyvalent
<input checked="" type="checkbox"/> Culture fourragère	<input type="checkbox"/> Charcuterie	<input type="checkbox"/> Pierre	<input type="checkbox"/> Indéterminé
<input checked="" type="checkbox"/> Arboriculture	<input type="checkbox"/> Tannerie/cuir	<input type="checkbox"/> Os	
<input checked="" type="checkbox"/> Horticulture	<input type="checkbox"/> Textile	<input type="checkbox"/> Verre	
<input type="checkbox"/> Viticulture	<input type="checkbox"/> Métallurgie/métal	<input type="checkbox"/> Terre cuite	



Identification G.H.  
Séchoir ? ; Grenier ?

Identification fouilleur  
Séchoir ? Habitat ?

Code catalogue La.Be.im.02		Code d'origine Bâtiment 3
Commune Langeais	Lieu-dit Béziaux	
Pays France	Entité administrative Centre	Bibliographie disponible dans la fiche site

TPQ 150

TAQ 250

Période Haut Empire

Le bâtiment presque carré comporte une seule pièce (5,90 x 5 m). Un mur, peut-être plus ancien, est accolé au mur nord-est du bâtiment. L'intérieur de la pièce comporte dix lignes de neuf pilettes. Dans le mur nord, une ouverture correspond au canal de chauffe entre le praefurnium et la salle. Traces de chauffe du côté de l'hypocauste mais pas de sole. Des traces de poteaux suggèrent que le praefurnium était couvert.

L (m)	l (m)	Diam. (m)	Surface (m2)	Ep. moy. murs (cm)	Diam. moy. TP (cm)	Orientation
8,30	6,40		53,12	70	-	Nord-ouest - sud-est

Etage Indéterminé      Accès Indéterminé      Taille accès -

Type d'accès  Piéton  Charretière  Indéterminé  NC

Comparaisons et références

Grenier sur vide sanitaire ? (plots) ;  
2-B ; Type 2

Indices de caractérisation

-

Situation spatiale

Dans l'angle nord-est de l'enclos,  
mais à l'extérieur (Isolé)

Localisation  
Pars Rustica

Surf. ass. établissement (ha)

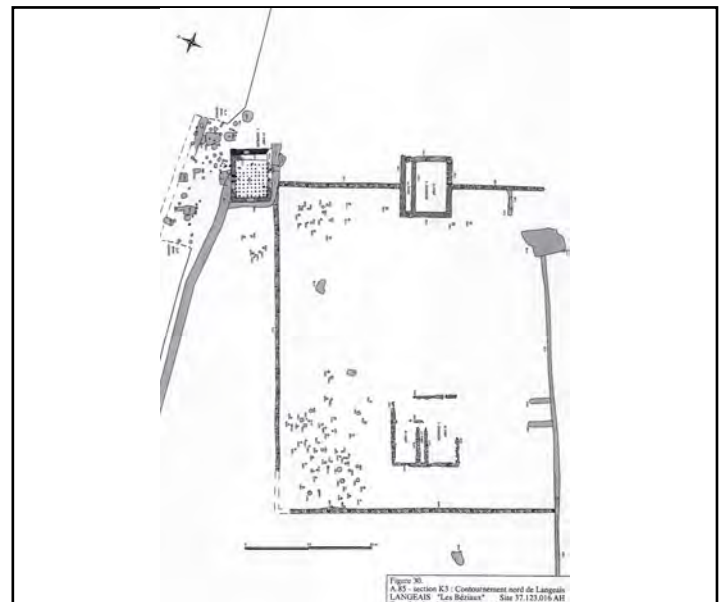
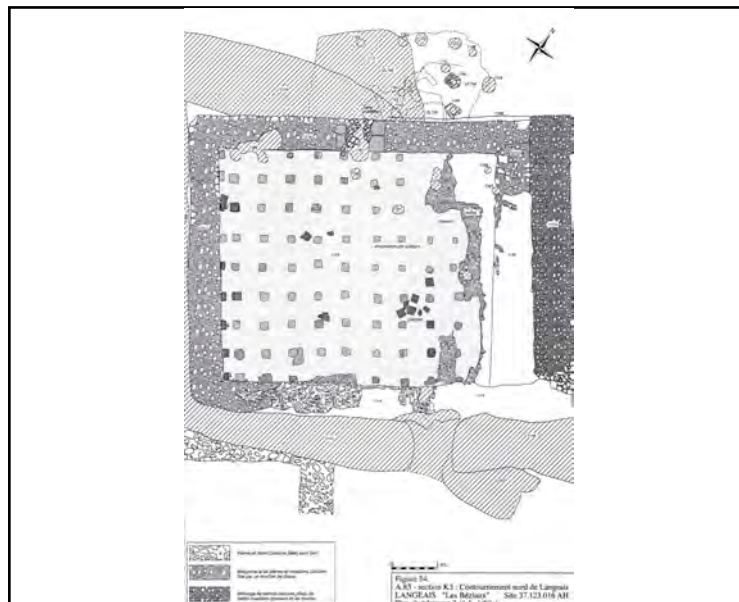
-

Domaine d'activité

Agriculture  Elevage  Artisanat  Indéterminé

Catégorie d'activité

<input checked="" type="checkbox"/> Céréaliculture	<input type="checkbox"/> Elevage	<input type="checkbox"/> Bois	<input type="checkbox"/> Polyvalent
<input checked="" type="checkbox"/> Culture fourragère	<input type="checkbox"/> Charcuterie	<input type="checkbox"/> Pierre	<input type="checkbox"/> Indéterminé
<input checked="" type="checkbox"/> Arboriculture	<input type="checkbox"/> Tannerie/cuir	<input type="checkbox"/> Os	
<input checked="" type="checkbox"/> Horticulture	<input type="checkbox"/> Textile	<input type="checkbox"/> Verre	
<input type="checkbox"/> Viticulture	<input type="checkbox"/> Métallurgie/métal	<input type="checkbox"/> Terre cuite	



Identification G.H.

Bac

Identification fouilleur

Bac à chaux (stockage)

Code catalogue

La.Be.im.03

Code d'origine

1455

Commune

Langeais

Lieu-dit

Béziaux

Pays

France

Entité administrative

Centre

Bibliographie disponible  
dans la fiche site

TPQ 100

TAQ 225

Période Haut Empire

La structure 1455 est une fosse de plan rectangulaire (1,90 x 1,30 m) dont le fond plat a été couvert par au moins douze tegulae, quasiment entières et bien agencées. Seules deux tegulae sont encore posées de chant contre les parois, il est donc probable que celles-ci en étaient complètement tapissées. Certaines tuiles conservent sur la face externe des traces de concrétions calcaires qui confirment la théorie, déjà avancée d'après le type même de l'aménagement, d'une structure de stockage de chaux. Les tuiles sont recouvertes du comblement, constitué de trois couches représentant environ 40 cm d'épaisseur. Plusieurs trous de poteaux découverts à proximité (1501 à 1504 et 1454), ainsi que la fosse 1505, pourraient être associés à ce bac à chaux suivant l'hypothèse où il aurait été couvert ; une structure analogue (1457) a été trouvée à quelques mètres de là.

L (m)	l (m)	Diam. (m)	Surface (m2)	Ep. moy. murs (cm)	Diam. moy. TP (cm)	Orientation
1,90	1,30		2,47			-

Etage

Accès

Taille accès -

Type d'accès  Piéton  Charretière  Indéterminé  NC

Comparaisons et références

Indices de caractérisation

Concrétions calcaires.

Situation spatiale

Domaine d'activité

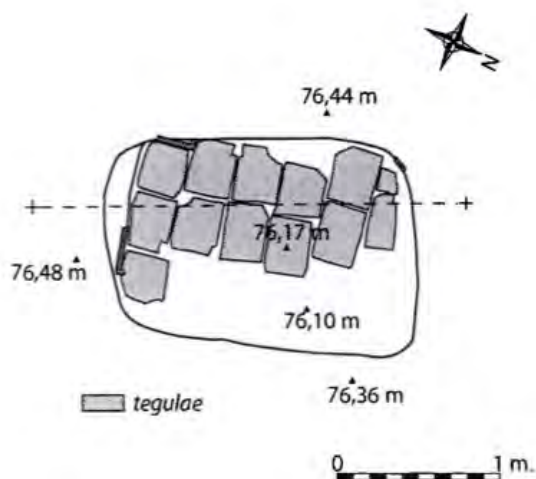
Agriculture  Elevage  Artisanat  Indéterminé

Localisation

Surf. ass. établissement (ha)

Catégorie d'activité

<input type="checkbox"/> Céréaliculture	<input type="checkbox"/> Elevage	<input type="checkbox"/> Bois	<input type="checkbox"/> Polyvalent
<input type="checkbox"/> Culture fourragère	<input type="checkbox"/> Charcuterie	<input checked="" type="checkbox"/> Pierre	<input type="checkbox"/> Indéterminé
<input type="checkbox"/> Arboriculture	<input type="checkbox"/> Tannerie/cuir	<input type="checkbox"/> Os	
<input type="checkbox"/> Horticulture	<input type="checkbox"/> Textile	<input type="checkbox"/> Verre	
<input type="checkbox"/> Viticulture	<input type="checkbox"/> Métallurgie/métal	<input type="checkbox"/> Terre cuite	



Identification G.H.

Bac

Identification fouilleur

Bac à chaux (affinage)

Code catalogue

La.Be.im.04

Code d'origine

1457

Commune

Langeais

Lieu-dit

Béziaux

Pays

France

Entité administrative

Centre

Bibliographie disponible  
dans la fiche site

TPQ 100

TAQ 225

Période Haut Empire

La structure 1457 est située à quatre mètres au nord-est du bac à chaux 1455 ; elle affecte un plan quadrangulaire, long de 1,40 m et large d'au moins 1,10 m, incomplet au nord. Le creusement du fossé 1474 a recoupé la structure en surface et entamé la couche de chaux, mais le fossé 1437, plus profond, a fait complètement disparaître la partie nord de la fosse. Au centre, la fosse est remplie d'une épaisse couche de chaux (US. 1). Entre la paroi de mortier beige qui conserve par endroits des empreintes de tegulae (US. 3) et le remplissage de chaux, la présence d'une couche de terre brune très rectiligne (US. 2) semble correspondre au comblement de l'espace laissé par les tuiles verticales récupérées. Il reste d'ailleurs 3 fragments de tegulae posés de chant à l'ouest de la structure. Le fond du bac est constitué de tegulae posées à plat, à l'envers (sauf une) ; on dénombre onze tuiles, entières ou cassées, sur la partie conservée de la fosse, elles sont disposées en deux rangées de quatre et une rangée de trois. Des résidus de chaux restent collés contre leur surface.

L (m)	l (m)	Diam. (m)	Surface (m <sup>2</sup> )	Ep. moy. murs (cm)	Diam. moy. TP (cm)	Orientation
1,40	1,10		1,54			

Etage

Accès

Taille accès

Type d'accès  Piéton  Charretière  Indéterminé  NC

Comparaisons et références



Indices de caractérisation

Épaisse couche de chaux.

Situation spatiale



Domaine d'activité

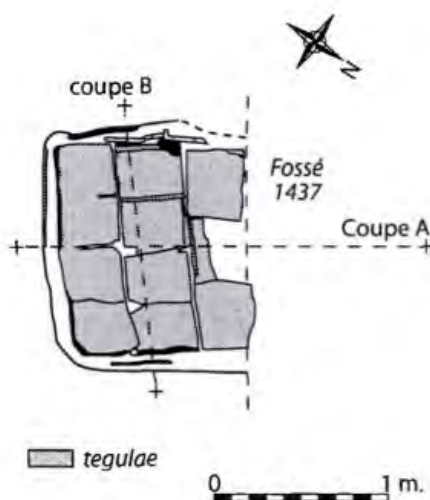
Agriculture  Elevage  Artisanat  Indéterminé

Localisation

Surf. ass. établissement (ha)

Catégorie d'activité

<input type="checkbox"/> Céréaliculture	<input type="checkbox"/> Elevage	<input type="checkbox"/> Bois	<input type="checkbox"/> Polyvalent
<input type="checkbox"/> Culture fourragère	<input type="checkbox"/> Charcuterie	<input checked="" type="checkbox"/> Pierre	<input type="checkbox"/> Indéterminé
<input type="checkbox"/> Arboriculture	<input type="checkbox"/> Tannerie/cuir	<input type="checkbox"/> Os	
<input type="checkbox"/> Horticulture	<input type="checkbox"/> Textile	<input type="checkbox"/> Verre	
<input type="checkbox"/> Viticulture	<input type="checkbox"/> Métallurgie/métal	<input type="checkbox"/> Terre cuite	



Identification G.H.  
Fosse

Identification fouilleur  
Fosse à fumure

	Code catalogue Me.Gu.im.01	Code d'origine F637
Commune Mer	Lieu-dit La Gueule II	
Pays France	Entité administrative Centre	Bibliographie disponible dans la fiche site

TPQ 100

TAQ 400

Période Période romaine

Fosse implanté dans les limites d'un enclos maçonné de la période précédente. La fosse est encaissée d'environ 0,5 m dans le niveau supérieur du substrat calcaire. Le fond est relativement plat. Les bords, très ouverts, sont ponctuellement renforcés par des murets, de gros blocs calcaires, des poteaux et des piquets, ou bien s'appuient sur des maçonneries antérieures. Elle dispose d'une structure d'accès sous la forme d'un radier empierré large d'1,4 m conservé sur 8 m. Il est accolé à une aire composée d'un remblai de matériaux de démolition compactés (imbrices, tegulae et mortier). A la base de la fosse est présent un remblai de blocs calcaires et TCA. Ce niveau peut servir de radier pour faciliter le drainage par capillarité. Au-dessus de ce remblai a été relevé des limons parfois très charbonneux pour lesquels les analyses ont révélées des épisodes d'humectation et de dessiccation. Les taux de phosphores et de potassium de ces couches est élevé et des espèces nitrophiles ont été repérées. Ces éléments sont associés à des restes organiques (déchets de traitement des céréales, restes ligneux, des charbons de bois, de la cendre et des agrégats phosphatés issus de déjections animales. L'ensemble évoque un environnement humide propice à la décomposition des matériaux organiques dans un contexte plus ou moins anaérobie. Fosse de 175 m2

L (m) l (m) Diam. (m) Surface (m2) Ep. moy. murs (cm) Diam. moy. TP (cm) Orientation

Etage Accès Taille accès

Type d'accès  Piéton  Charretière  Indéterminé  NC

Comparaisons et références

-

Indices de caractérisation

Micromorpho ; physico-chimique ; malacologique ; phytolithe

Fosse à fumure plutôt que fosse à fumier car il n'y a pas exclusivement de déjections animales.

Situation spatiale

Dans le quart nord-est du site

Localisation


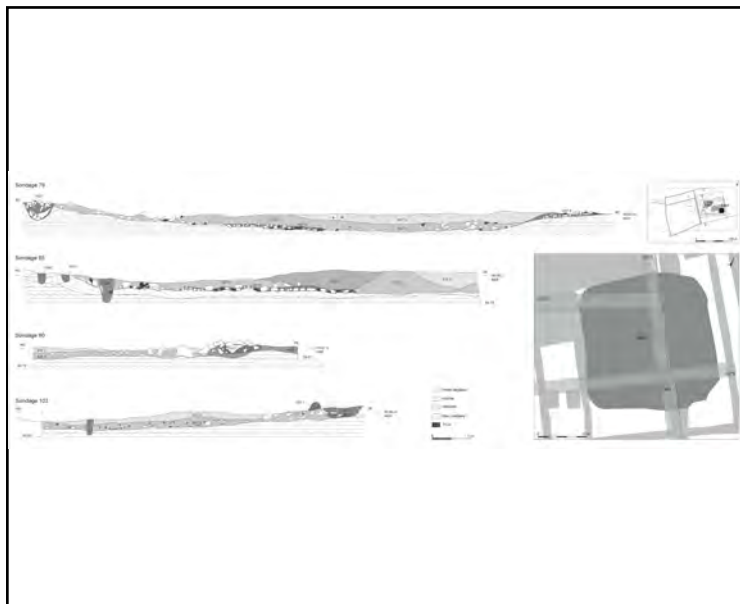
Surf. ass. établissement (ha)  
0,5

Domaine d'activité

Agriculture  Elevage  Artisanat  Indéterminé

Catégorie d'activité

Céréaliculture  Elevage  Bois  Polyvalent  
 Culture fourragère  Charcuterie  Pierre  Indéterminé  
 Arboriculture  Tannerie/cuir  Os  
 Horticulture  Textile  Verre  
 Viticulture  Métallurgie/métal  Terre cuite



Identification G.H.  
Fosse

Identification fouilleur  
Fosse à fumure

	Code catalogue Me.Gu.im.02	Code d'origine F383/F461
Commune Mer	Lieu-dit La Gueule II	
Pays France	Entité administrative Centre	Bibliographie disponible dans la fiche site

TPQ 100

TAQ 400

Période Antiquité tardive

Fosse implanté dans les limites d'un enclos maçonné de la période précédente. La fosse est encaissée d'environ 0,5 m dans le niveau supérieur du substrat calcaire. Le fond est relativement plat. Les bords, très ouverts, sont ponctuellement renforcés par des murets, de gros blocs calcaires, des poteaux et des piquets, ou bien s'appuient sur des maçonneries antérieures. A la base de la fosse est présent un remblai de blocs calcaires et TCA. Ce niveau peut servir de radier pour faciliter le drainage par capillarité. Au-dessus de ce remblai a été relevé des limons parfois très charbonneux pour lesquels les analyses ont révélées des épisodes d'humectation et de dessiccation. Les taux de phosphores et de potassium de ces couches est élevé et des espèces nitrophiles ont été repérées. Ces éléments sont associés à des restes organiques (déchets de traitement des céréales, restes ligneux, des charbons de bois, de la cendre et des agrégats phosphatés issus de déjections animales. L'ensemble évoque un environnement humide propice à la décomposition des matériaux organiques dans un contexte plus ou moins anaérobie. Fosse de 215 m2, 80 m3.

L (m) l (m) Diam. (m) Surface (m2) Ep. moy. murs (cm) Diam. moy. TP (cm) Orientation

Etage Accès Taille accès

Type d'accès  Piéton  Charretière  Indéterminé  NC

Comparaisons et références

-

Indices de caractérisation

Fosse à fumure plutôt que fosse à fumier car il n'y a pas exclusivement de déjections animales.

Domaine d'activité

Agriculture  Elevage  Artisanat  Indéterminé

Situation spatiale

Dans le quart nord-est du site


Localisation

Surf. ass. établissement (ha)  
0,5

Catégorie d'activité

Céréaliculture  Elevage  Bois  Polyvalent  
 Culture fourragère  Charcuterie  Pierre  Indéterminé  
 Arboriculture  Tannerie/cuir  Os  
 Horticulture  Textile  Verre  
 Viticulture  Métallurgie/métal  Terre cuite

Pas d'image



Identification G.H.  
Grange

Identification fouilleur  
Grange

Commune  
Mer

Pays  
France

Code catalogue  
Me.Gu.im.03

Lieu-dit  
La Gueule II

Entité administrative  
Centre

Code d'origine  
-

Bibliographie disponible  
dans la fiche site

TPQ 100

TAQ 300

Période Haut Empire

Bâtiment à pièce centrale flanquée de deux pièces latérales. La pièce principale possède un passage central. Les seuils marquent une double entrée.

L (m) l (m) Diam. (m) Surface (m2) Ep. moy. murs (cm) Diam. moy. TP (cm) Orientation

Etage Oui

Accès Multiple

Taille accès

Type d'accès  Piéton  Charretière  Indéterminé  NC

Comparaisons et références

Type I

Indices de caractérisation

-

Situation spatiale

-

Localisation

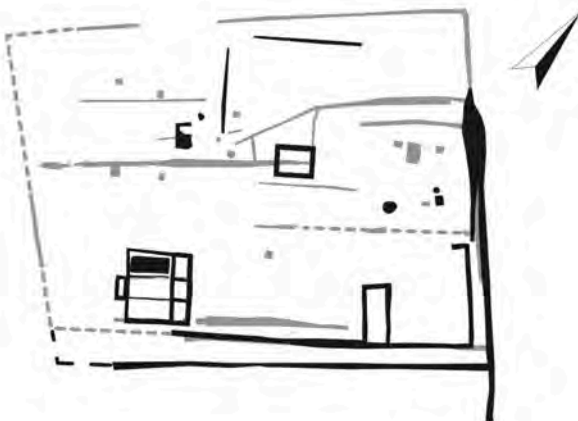
Surf. ass. établissement (ha)  
0,5

Domaine d'activité

Agriculture  Elevage  Artisanat  Indéterminé

Catégorie d'activité

Céréaliculture  Elevage  Bois  Polyvalent  
 Culture fourragère  Charcuterie  Pierre  Indéterminé  
 Arboriculture  Tannerie/cuir  Os  
 Horticulture  Textile  Verre  
 Viticulture  Métallurgie/métal  Terre cuite



Mer (41) La Gueule (Ier et IIe-IIIe s.)  
(Couvin, en cours)

Pas d'image





Identification G.H.  
Moulin hydraulique

Identification fouilleur  
Moulin hydraulique

Commune  
Saint-Doulchard

Pays  
France

Code catalogue  
Sa.Av.im.01

Lieu-dit  
Avrillages

Entité administrative  
Centre

Code d'origine  
-

Bibliographie disponible  
dans la fiche site

TPQ -20

TAQ 50

Période Haut Empire

Bâtiment carré sur quatre poteaux accompagné d'un aménagement de berge (empierrement de 6 x 3 m) maintenu par une ligne de pieux. La découverte de tablettes d'écriture laisse fait pensé aux chercheurs à une gestion des entrées et des sorties du moulin, lié soit à l'agglomération de Bourges soit à un grand domaine.

L (m)	l (m)	Diam. (m)	Surface (m2)	Ep. moy. murs (cm)	Diam. moy. TP (cm)	Orientation
3	3	9		-	20	-

Etage Non                      Accès Indéterminé                      Taille accès -

Type d'accès  Piéton  Charretière  Indéterminé  NC

#### Comparaisons et références

Bâtiment carré

#### Indices de caractérisation

Pales de la roue

Céréales ? L'absence de meule pourrait-elle indiquer une autre fonction au moulin ?

#### Domaine d'activité

Agriculture  Elevage  Artisanat  Indéterminé

#### Catégorie d'activité

<input checked="" type="checkbox"/> Céréaliculture	<input type="checkbox"/> Elevage	<input type="checkbox"/> Bois	<input type="checkbox"/> Polyvalent
<input type="checkbox"/> Culture fourragère	<input type="checkbox"/> Charcuterie	<input type="checkbox"/> Pierre	<input type="checkbox"/> Indéterminé
<input type="checkbox"/> Arboriculture	<input type="checkbox"/> Tannerie/cuir	<input type="checkbox"/> Os	
<input type="checkbox"/> Horticulture	<input type="checkbox"/> Textile	<input type="checkbox"/> Verre	
<input type="checkbox"/> Viticulture	<input type="checkbox"/> Métallurgie/métal	<input type="checkbox"/> Terre cuite	

#### Situation spatiale

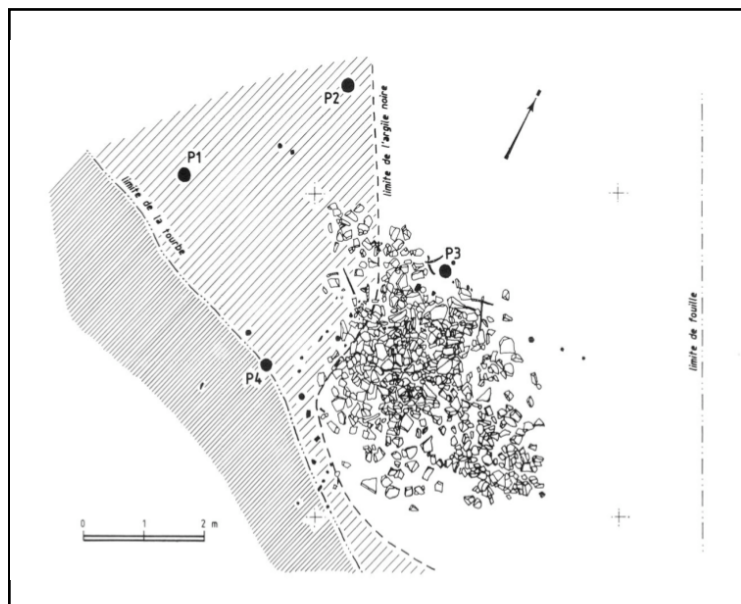
-

#### Localisation

Extérieur à l'établissement

Surf. ass. établissement (ha)

-



Identification G.H.  
Bâtiment de stabulation ?

Identification fouilleur  
Etable

Commune  
Sorigny

Pays  
France

Code catalogue  
So.Mo.im.01

Lieu-dit  
Montison

Entité administrative  
Centre

Code d'origine  
-

Bibliographie disponible  
dans la fiche site

TPQ 100

TAQ 300

Période Haut Empire

Bâtiment rectangulaire sur poteaux situés au niveau des parois extérieures.

L'identification comme bâtiment de stabulation manque d'indice.

L (m) l (m) Diam. (m) Surface (m2) Ep. moy. murs (cm) Diam. moy. TP (cm) Orientation

Etage Accès Taille accès

Type d'accès  Piéton  Charretière  Indéterminé  NC

Comparaisons et références

-

Indices de caractérisation

-

Situation spatiale

Sur le côté de la pars rustica

Localisation

Pars Rustica

Surf. ass. établissement (ha)  
0,8

Domaine d'activité

Agriculture  Elevage  Artisanat  Indéterminé

Catégorie d'activité

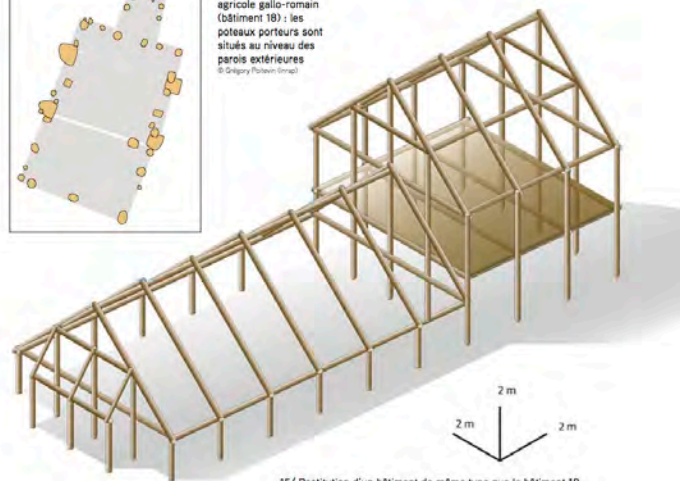
Céréaliculture  Elevage  Bois  Polyvalent  
 Culture fourragère  Charcuterie  Pierre  Indéterminé  
 Arboriculture  Tannerie/cuir  Os  
 Horticulture  Textile  Verre  
 Viticulture  Métallurgie/métal  Terre cuite



8/ Plan interprétatif de la villa gallo-romaine.  
© Fond de carte digital - Gregory Potavin (Inrap)



14/ Plan du bâtiment agricole gallo-romain (bâtiment 18) : les poteaux porteurs sont situés au niveau des parois extérieures  
© Gregory Potavin (Inrap)



15/ Restitution d'un bâtiment de même type que le bâtiment 18  
© Galia Robert (Inrap)

Identification G.H.  
Enclos

Identification fouilleur  
Enclos

Commune  
Sorigny

Pays  
France

Code catalogue  
So.Mo.im.02

Lieu-dit  
Montison

Entité administrative  
Centre

Code d'origine  
-

Bibliographie disponible  
dans la fiche site

TPQ 100

TAQ 300

Période Haut Empire

Des poteaux matérialisent un possible enclos carré situé dans l'axe du bâtiment sur poteau.

L (m) l (m) Diam. (m) Surface (m2) Ep. moy. murs (cm) Diam. moy. TP (cm) Orientation

Etage Accès Taille accès

Type d'accès  Piéton  Charretière  Indéterminé  NC

Comparaisons et références

-

Indices de caractérisation

-

Situation spatiale

Sur le côté de la pars rustica

Localisation

Pars Rustica

Surf. ass. établissement (ha)  
0,8

Domaine d'activité

Agriculture  Elevage  Artisanat  Indéterminé

Catégorie d'activité

Céréaliculture  Elevage  Bois  Polyvalent  
 Culture fourragère  Charcuterie  Pierre  Indéterminé  
 Arboriculture  Tannerie/cuir  Os  
 Horticulture  Textile  Verre  
 Viticulture  Métallurgie/métal  Terre cuite



8/ Plan interprétatif de la villa gallo-romaine.  
© Tous les droits réservés - Gregory Pottier (Inrap)

Pas d'image

Identification G.H.  
Grange

Identification fouilleur  
Grange

	Code catalogue Me.Be.im.01	Code d'origine C
Commune Mer	Lieu-dit Beaudisson	
Pays France	Entité administrative Centre-Val de Loire	Bibliographie disponible dans la fiche site

TPQ 75

TAQ 300

Période Haut Empire

Bâtiment à pièce centrale flanquée de deux pièces latérales encadrant un porche central. 77 m<sup>2</sup> pour la pièce principale, 7,5 m<sup>2</sup> pour les pièces latérales et 12 m<sup>2</sup> pour le porche. Tranchée de fondation de 0,6 à 1,3 m de profondeur. Deux maçonneries de 1,20 x 1 m sont situées dans l'axe médian de la pièce principale. Il doit s'agir de supports de faîtières. Empierrement aménagée dans l'axe de l'entrée.  
Dans un second état un nouvel espace de 32 m<sup>2</sup> est rajouté à la pièce principale côté nord-ouest.

L (m)	l (m)	Diam. (m)	Surface (m <sup>2</sup> )	Ep. moy. murs (cm)	Diam. moy. TP (cm)	Orientation
13,50	11,20		151,2	0,8		nord-ouest/sud-est

Etage Oui                                  Accès Unique                                  Taille accès

Type d'accès  Piéton  Charretière  Indéterminé  NC

#### Comparaisons et références

Type I

#### Indices de caractérisation

Analyse des Phytolithes. Des restes de glumes conduisent à l'hypothèse d'une pièce de stockage.

#### Situation spatiale

-

#### Localisation

Pars Rustica

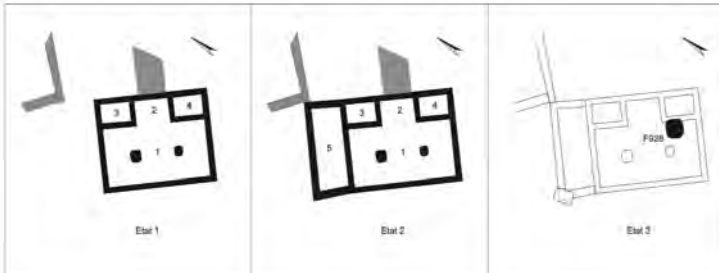
Surf. ass. établissement (ha)  
0,5

#### Domaine d'activité

Agriculture  Elevage  Artisanat  Indéterminé

#### Catégorie d'activité

<input checked="" type="checkbox"/> Céréaliculture	<input type="checkbox"/> Elevage	<input type="checkbox"/> Bois	<input type="checkbox"/> Polyvalent
<input checked="" type="checkbox"/> Culture fourragère	<input type="checkbox"/> Charcuterie	<input type="checkbox"/> Pierre	<input type="checkbox"/> Indéterminé
<input type="checkbox"/> Arboriculture	<input type="checkbox"/> Tannerie/cuir	<input type="checkbox"/> Os	
<input type="checkbox"/> Horticulture	<input type="checkbox"/> Textile	<input type="checkbox"/> Verre	
<input type="checkbox"/> Viticulture	<input type="checkbox"/> Métallurgie/métal	<input type="checkbox"/> Terre cuite	





Identification G.H.  
Grange ? ; bâtiment de  
stabulation ?

Identification fouilleur  
Grange ? étable ?

	Code catalogue Me.Be.im.03	Code d'origine D
Commune Mer	Lieu-dit Beaudisson	
Pays France	Entité administrative Centre-Val de Loire	Bibliographie disponible dans la fiche site

TPQ 100

TAQ 300

Période Haut Empire

Le bâtiment possède une pièce principale (91 m<sup>2</sup>) et une pièce en façade (26 m<sup>2</sup>). Profondeur minimum de 1,80 m. Dans une seconde phase le bâtiment connaît un réaménagement. Une fosse est aménagée durant ce second état, elle pourrait correspondre à une fosse à "lisier" ou une latrine.

L (m)	l (m)	Diam. (m)	Surface (m <sup>2</sup> )	Ep. moy. murs (cm)	Diam. moy. TP (cm)	Orientation
15,1	13		196,3	0,8		nord-ouest/sud-est

Etage Oui                      Accès Indéterminé                      Taille accès

Type d'accès  Piéton  Charretière  Indéterminé  NC

#### Comparaisons et références

#### Indices de caractérisation

L'analyse des phytolithes a repéré des végétaux ligneux qui pourraient provenir du stockage du bois ou de fourrage.  
L'étude des phosphate semble révéler un plancher en bois.

#### Situation spatiale

#### Localisation

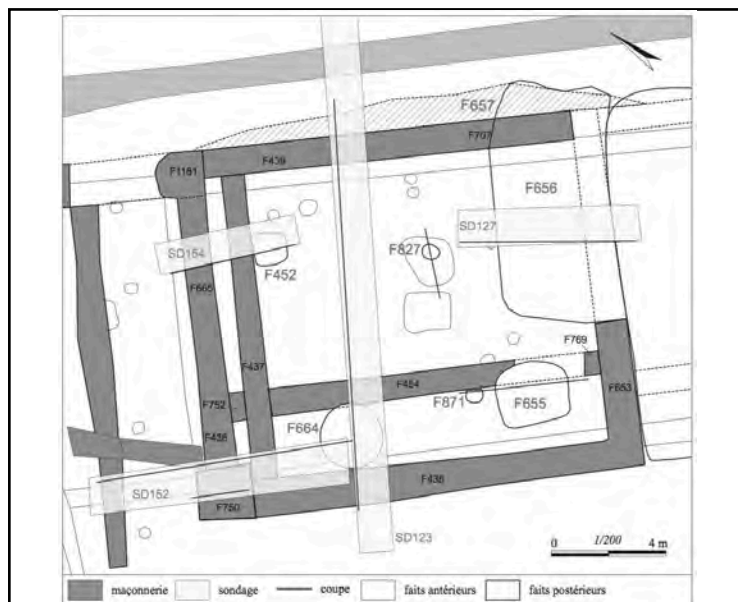
Surf. ass. établissement (ha)  
0,5

#### Domaine d'activité

Agriculture  Elevage  Artisanat  Indéterminé

#### Catégorie d'activité

<input checked="" type="checkbox"/> Céréaliculture	<input type="checkbox"/> Elevage	<input type="checkbox"/> Bois	<input type="checkbox"/> Polyvalent
<input checked="" type="checkbox"/> Culture fourragère	<input type="checkbox"/> Charcuterie	<input type="checkbox"/> Pierre	<input type="checkbox"/> Indéterminé
<input type="checkbox"/> Arboriculture	<input type="checkbox"/> Tannerie/cuir	<input type="checkbox"/> Os	
<input type="checkbox"/> Horticulture	<input type="checkbox"/> Textile	<input type="checkbox"/> Verre	
<input type="checkbox"/> Viticulture	<input type="checkbox"/> Métallurgie/métal	<input type="checkbox"/> Terre cuite	





Identification G.H.  
Four

Identification fouilleur  
Four à chaux

	Code catalogue Me.Be.im.05	Code d'origine F467
Commune Mer	Lieu-dit Beaudisson	
Pays France	Entité administrative Centre-Val de Loire	Bibliographie disponible dans la fiche site

TPQ 50

TAQ 150

Période Haut Empire

Seule la partie excavée du four est conservée. La structure est installée dans une vaste fosse (8,50 x 3 m). La partie septentrionale est circulaire (3 m de diamètre) et correspond à la chambre de chauffe et la partie inférieure du laboratoire. L'autre partie (5 x 2,2 m) correspond à l'alandier et à la fosse de travail. Le comblement contient une épaisse couche de chaux. Alternance de dépôts de charbons et de chaux.

L (m) l (m) Diam. (m) Surface (m2) Ep. moy. murs (cm) Diam. moy. TP (cm) Orientation  
nord-ouest/sud-est

Etage Accès Taille accès

Type d'accès  Piéton  Charretière  Indéterminé  NC

Comparaisons et références

-

Indices de caractérisation

Utilisation limitée pour l'aménagement du site.

Situation spatiale

-

Localisation

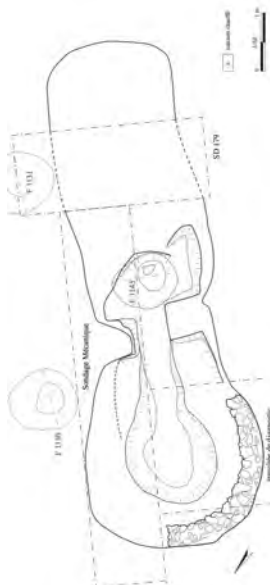
Surf. ass. établissement (ha)  
0,5

Domaine d'activité

Agriculture  Elevage  Artisanat  Indéterminé

Catégorie d'activité

Céréaliculture  Elevage  Bois  Polyvalent  
 Culture fourragère  Charcuterie  Pierre  Indéterminé  
 Arboriculture  Tannerie/cuir  Os  
 Horticulture  Textile  Verre  
 Viticulture  Métallurgie/métal  Terre cuite





Identification G.H.  
Grange ?

Identification fouilleur  
Grange

Commune  
Mer

Pays  
France

Code catalogue  
Me.Be.im.06

Lieu-dit  
Beaudisson

Entité administrative  
Centre-Val de Loire

Code d'origine  
G

Bibliographie disponible  
dans la fiche site

TPQ - TAQ - Période Haut Empire

Construction à trois nefs et cinq travées. Sa trame est matérialisée par 17 trous de poteaux.  
Ce bâtiment précède le bâtiment D ?

L (m)	l (m)	Diam. (m)	Surface (m2)	Ep. moy. murs (cm)	Diam. moy. TP (cm)	Orientation
11	14,5		159,5			

Etage Indéterminé      Accès Indéterminé      Taille accès

Type d'accès  Piéton  Charretière  Indéterminé  NC

Comparaisons et références

-

Indices de caractérisation

-

Situation spatiale

-

Localisation  
Pars Rustica

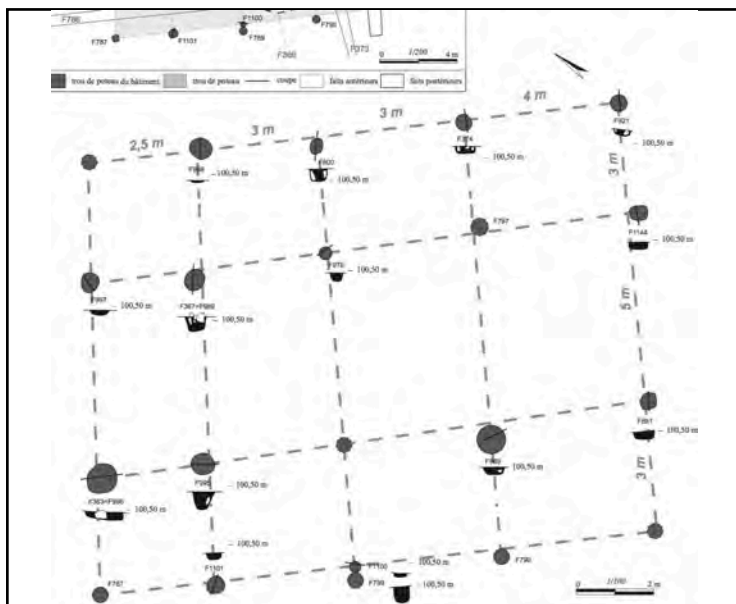
Surf. ass. établissement (ha)  
0,5

Domaine d'activité

Agriculture  Elevage  Artisanat  Indéterminé

Catégorie d'activité

<input checked="" type="checkbox"/> Céréaliculture	<input type="checkbox"/> Elevage	<input type="checkbox"/> Bois	<input type="checkbox"/> Polyvalent
<input checked="" type="checkbox"/> Culture fourragère	<input type="checkbox"/> Charcuterie	<input type="checkbox"/> Pierre	<input type="checkbox"/> Indéterminé
<input type="checkbox"/> Arboriculture	<input type="checkbox"/> Tannerie/cuir	<input type="checkbox"/> Os	
<input type="checkbox"/> Horticulture	<input type="checkbox"/> Textile	<input type="checkbox"/> Verre	
<input type="checkbox"/> Viticulture	<input type="checkbox"/> Métallurgie/métal	<input type="checkbox"/> Terre cuite	



Identification G.H.  
Enclos

Identification fouilleur  
Enclos à bétail ? Potager ? Verger ?

Commune  
Mer

Pays  
France

Code catalogue  
Me.Be.im.07

Lieu-dit  
Beaudisson

Entité administrative  
Centre-Val de Loire

Code d'origine  
E2/E3

Bibliographie disponible  
dans la fiche site

TPQ 0

TAQ 100

Période Haut Empire

Clôture maçonnée de 1050 m<sup>2</sup> avec un possible bâtiment (G) dans l'angle. Probable ouverture de plus de 3 m au nord et une autre plus réduite au sud.

L (m) l (m) Diam. (m) Surface (m<sup>2</sup>) Ep. moy. murs (cm) Diam. moy. TP (cm) Orientation

Etage Accès Taille accès

Type d'accès  Piéton  Charretière  Indéterminé  NC

Comparaisons et références

-

Indices de caractérisation

-

Situation spatiale

-

Localisation

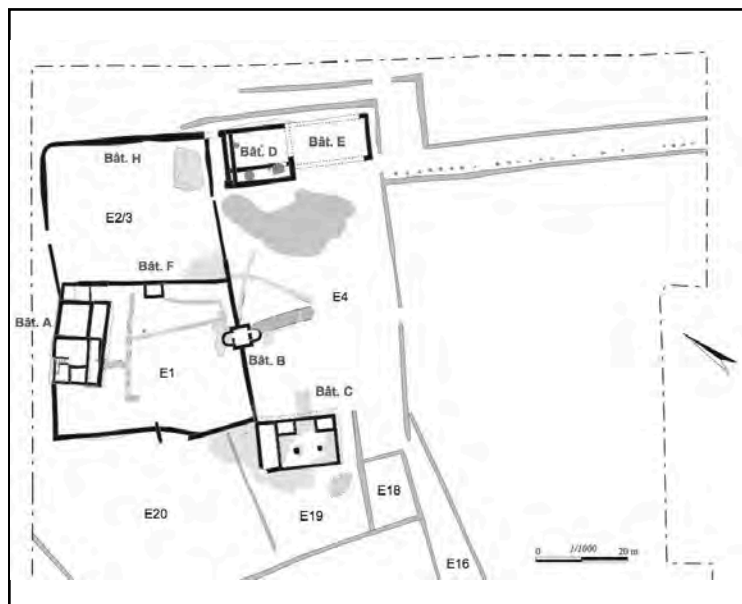
Surf. ass. établissement (ha)  
0,5

Domaine d'activité

Agriculture  Elevage  Artisanat  Indéterminé

Catégorie d'activité

Céréaliculture  Elevage  Bois  Polyvalent  
 Culture fourragère  Charcuterie  Pierre  Indéterminé  
 Arboriculture  Tannerie/cuir  Os  
 Horticulture  Textile  Verre  
 Viticulture  Métallurgie/métal  Terre cuite



Identification G.H.  
Grenier

Identification fouilleur  
Grenier

Code catalogue Pa.Ro.im.01	Code d'origine I	
Commune Parçay-Meslay	Lieu-dit La roche Deniau	
Pays France	Entité administrative Centre-Val de Loire	Bibliographie disponible dans la fiche site

TPQ 50

TAQ 250

Période Haut Empire

Bâtiment rectangulaire. Profondeur des fondations inférieure à 0,80 m. Excroissance de la construction à l'est (contrefort, seuil ?). Le bâtiment comprend 10 murs parallèles orientés nord-sud. Ils mesurent 4,45 m de longueur et sont espacés de 0,35 à 0,80 m. Les murets centraux sont plus large, ancrés plus profondément et chaînés. Ils pourraient servir pour une séparation interne ou pour supporter un étage. L'interruption des fondations du mur M613 sur 0,50 m de large, et les vides observés entre certains murs de refends et les murs M612 et M613, sont peut-être destinés à faciliter la circulation et le renouvellement continu de l'air dans les soubassements de la construction. Espace de 4,30 m du bâtiment J et parfaitement symétrique. Il s'agit d'une même entité architecturale. Il pourrait s'agir d'un même et seul bâtiment avec un couloir central ouvert sur deux côtés.

L (m)	l (m)	Diam. (m)	Surface (m2)	Ep. moy. murs (cm)	Diam. moy. TP (cm)	Orientation
5,80	16,10		93,38	0,8		est-ouest

Etage Oui                      Accès Multiple                      Taille accès Coloir central

Type d'accès  Piéton  Charretière  Indéterminé  NC

#### Comparaisons et références

Type 2

#### Indices de caractérisation

-

#### Situation spatiale

Proche de la pars urbana

#### Localisation

Pars Rustica

Surf. ass. établissement (ha)

-

#### Domaine d'activité

Agriculture  Elevage  Artisanat  Indéterminé

#### Catégorie d'activité

<input checked="" type="checkbox"/> Céréaliculture	<input type="checkbox"/> Elevage	<input type="checkbox"/> Bois	<input type="checkbox"/> Polyvalent
<input checked="" type="checkbox"/> Culture fourragère	<input type="checkbox"/> Charcuterie	<input type="checkbox"/> Pierre	<input type="checkbox"/> Indéterminé
<input checked="" type="checkbox"/> Arboriculture	<input type="checkbox"/> Tannerie/cuir	<input type="checkbox"/> Os	
<input checked="" type="checkbox"/> Horticulture	<input type="checkbox"/> Textile	<input type="checkbox"/> Verre	
<input type="checkbox"/> Viticulture	<input type="checkbox"/> Métallurgie/métal	<input type="checkbox"/> Terre cuite	

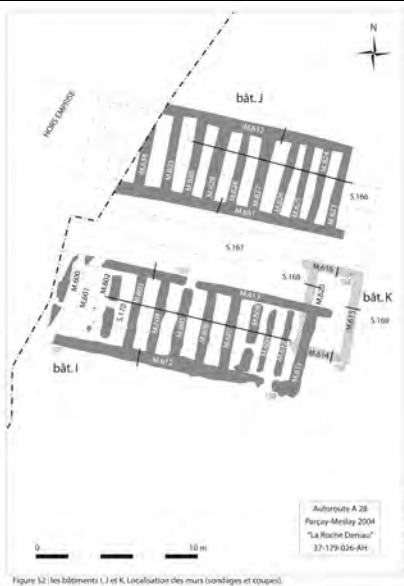


Figure 12 : les bâtiments I, J et K. Localisation des murs (ondulés et coques).




Photo 20 : vue d'ensemble des bâtiments I, J, K. Photo prise de l'est. Cliché : Patrick NEURY.

Identification G.H.  
Grenier

Identification fouilleur  
Grenier

Code catalogue Pa.Ro.im.02	Code d'origine J	
Commune Parçay-Meslay	Lieu-dit La roche Deniau	
Pays France	Entité administrative Centre-Val de Loire	Bibliographie disponible dans la fiche site

TPQ 50

TAQ 250

Période Haut Empire

Bâtiment rectangulaire. Profondeur des fondations inférieure à 0,80 m. Excroissance de la construction à l'est (contrefort, seuil ?). Le bâtiment comprend 10 murs parallèles orientés nord-sud. Ils mesurent 4,45 m de longueur et sont espacés de 0,35 à 0,80 m. Les murets centraux sont plus large, ancrés plus profondément et chaînés. Ils pourraient servir pour une séparation interne ou pour supporter un étage.

Espacé de 4,30 m du bâtiment I et parfaitement symétrique. Il s'agit d'une même entité architecturale.

Il pourrait s'agir d'un même et seul bâtiment avec un couloir central.

L (m)	l (m)	Diam. (m)	Surface (m2)	Ep. moy. murs (cm)	Diam. moy. TP (cm)	Orientation
5,80	16,10		93,38	0,8		est-ouest

Etage Oui

Accès Multiple

Taille accès Couloir central

Type d'accès  Piéton  Charretière  Indéterminé  NC

#### Comparaisons et références

Type II

#### Indices de caractérisation

-

#### Situation spatiale

Proche de la pars urbana

#### Localisation

Pars Rustica

Surf. ass. établissement (ha)

-

#### Domaine d'activité

Agriculture  Elevage  Artisanat  Indéterminé

#### Catégorie d'activité

Céréaliculture  Elevage  Bois  Polyvalent  
 Culture fourragère  Charcuterie  Pierre  Indéterminé  
 Arboriculture  Tannerie/cuir  Os  
 Horticulture  Textile  Verre  
 Viticulture  Métallurgie/métal  Terre cuite


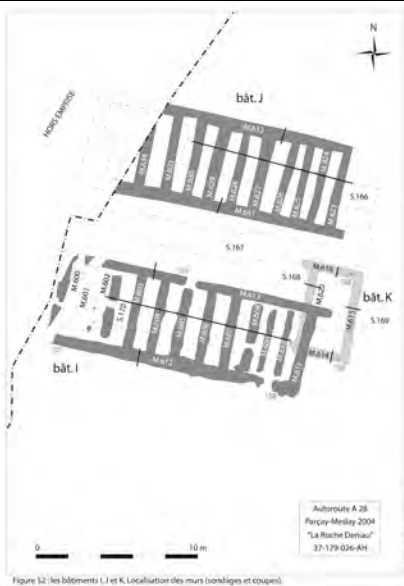


Photo 20 : vue d'ensemble des bâtiments I, J, K. Photo prise de l'est. Cliché : Patrick NEURY.





Identification G.H.  
Mare

Identification fouilleur

Commune  
Parçay-Meslay

Pays  
France

Code catalogue  
Pa.Ro.im.05

Lieu-dit  
La roche Deniau

Entité administrative  
Centre-Val de Loire

Code d'origine  
F 666

Bibliographie disponible  
dans la fiche site

TPQ 50

TAQ 250

Période Haut Empire

Le creusement de la mare doit correspondre à une carrière de limon réutilisée.  
Mare de forme ovale de 1,50 m de profondeur maximum.  
Aménagement de la berge (empierrement) sur le bord ouest et nord.  
La structure est imperméable.

L (m)	l (m)	Diam. (m)	Surface (m2)	Ep. moy. murs (cm)	Diam. moy. TP (cm)	Orientation
37	25		925			

Etage	Accès	Taille accès
-------	-------	--------------

Type d'accès  Piéton  Charretière  Indéterminé  NC

Comparaisons et références

-

Indices de caractérisation

-

Situation spatiale

Proche de la pars urbana

Localisation

Surf. ass. établissement (ha)

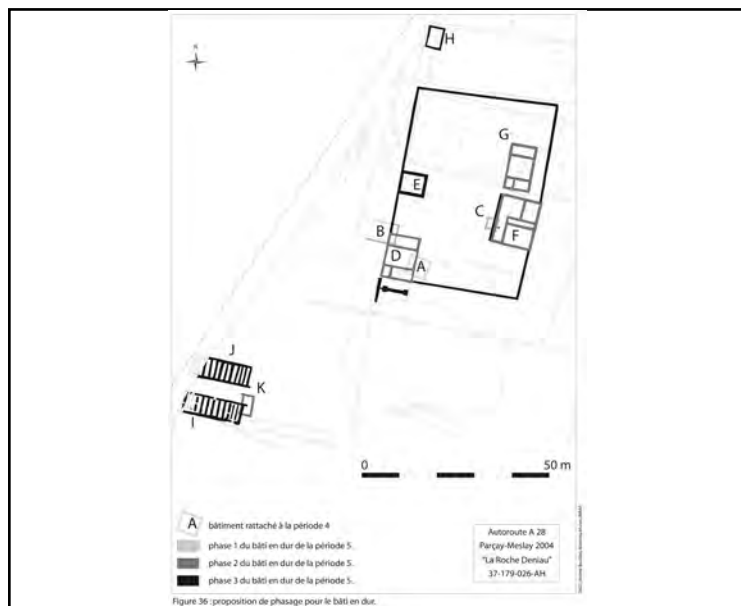
-

Domaine d'activité

Agriculture  Elevage  Artisanat  Indéterminé

Catégorie d'activité

<input type="checkbox"/> Céréaliculture	<input checked="" type="checkbox"/> Elevage	<input type="checkbox"/> Bois	<input type="checkbox"/> Polyvalent
<input type="checkbox"/> Culture fourragère	<input type="checkbox"/> Charcuterie	<input type="checkbox"/> Pierre	<input type="checkbox"/> Indéterminé
<input type="checkbox"/> Arboriculture	<input type="checkbox"/> Tannerie/cuir	<input type="checkbox"/> Os	
<input type="checkbox"/> Horticulture	<input type="checkbox"/> Textile	<input type="checkbox"/> Verre	
<input type="checkbox"/> Viticulture	<input type="checkbox"/> Métallurgie/métal	<input type="checkbox"/> Terre cuite	



Identification G.H.  
Bâtiment de stabulation ?

Identification fouilleur  
Bâtiment de stabulation ?

Commune  
Bezannes

Pays  
France

Code catalogue  
Be.Ro.im.01

Lieu-dit  
Routes d'accès à la gare TGV

Entité administrative  
Champagne-Ardenne

Code d'origine  
-  
Bibliographie disponible  
dans la fiche site

TPQ 375

TAQ 425

Période Antiquité tardive

Bâtiment composé de 17 TP. Ces poteaux forment un édifice à deux nefs inégales. Les creusements des poteaux sont quadrangulaire ou subcirculaire. La profondeur moyenne d'ancrage est de 0,40 m. La travée principale pouvait être couverte par une toiture à deux pans. La travée secondaire pouvait être couverte par un appentis et rien ne permet de savoir si elle était fermée ou s'il s'agissait d'une galerie. Les TP forment des cellules de 2,5 m x 3 m, pouvant correspondre à des compartiments de stabulation. L'hypothèse d'une galerie en façade faciliterait l'accès à ces boxes.

L (m)	l (m)	Diam. (m)	Surface (m2)	Ep. moy. murs (cm)	Diam. moy. TP (cm)	Orientation
14,5	6,5		94,25		30	nord-ouest/sud-est

Etage Indéterminé      Accès Indéterminé      Taille accès -

Type d'accès  Piéton  Charretière  Indéterminé  NC

Comparaisons et références

-

Indices de caractérisation

-

Domaine d'activité

Agriculture  Elevage  Artisanat  Indéterminé

Catégorie d'activité

<input type="checkbox"/> Céréaliculture	<input checked="" type="checkbox"/> Elevage	<input type="checkbox"/> Bois	<input type="checkbox"/> Polyvalent
<input type="checkbox"/> Culture fourragère	<input type="checkbox"/> Charcuterie	<input type="checkbox"/> Pierre	<input type="checkbox"/> Indéterminé
<input type="checkbox"/> Arboriculture	<input type="checkbox"/> Tannerie/cuir	<input type="checkbox"/> Os	
<input type="checkbox"/> Horticulture	<input type="checkbox"/> Textile	<input type="checkbox"/> Verre	
<input type="checkbox"/> Viticulture	<input type="checkbox"/> Métallurgie/métal	<input type="checkbox"/> Terre cuite	

Situation spatiale

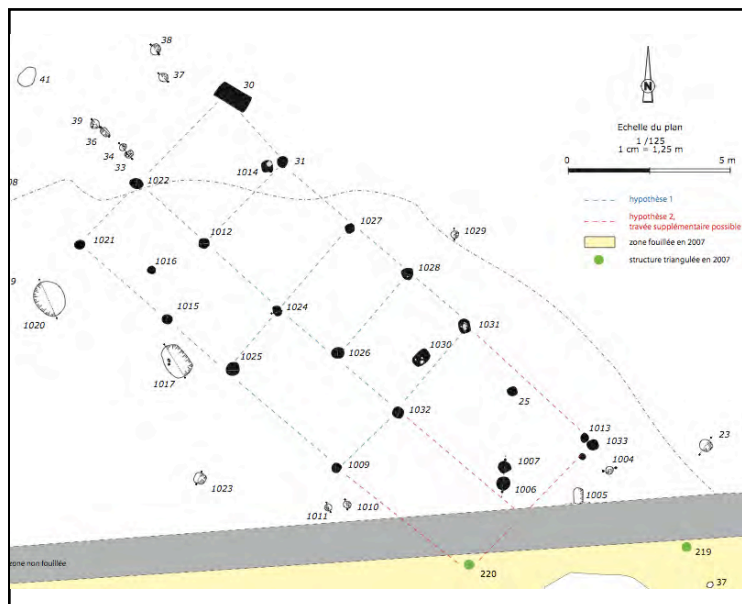
-

Localisation

Indéterminé

Surf. ass. établissement (ha)

-







Identification G.H.  
**Grenier**

Identification fouilleur  
**Grenier**

Code catalogue  
Pl.Vi.im.01

Code d'origine  
-

Commune  
**Planty**

Lieu-dit  
**Les Vieux Puits**

Pays  
**France**

Entité administrative  
**Champagne-Ardenne**

Bibliographie disponible  
dans la fiche site

TPQ 0

TAQ 100

Période **Haut Empire**

Grenier maçonné de 150 m<sup>2</sup> avec deux entrées axiales protégées qui donnent sur un couloir central. De chaque côté du couloir une série de murets venait soutenir un plancher créant un vide sanitaire. Le bâtiment compte six contreforts disposés symétriquement, pouvant ainsi indiquer la présence d'un étage.  
Les matériaux, presque exclusivement des rognons de silex, utilisés pour les fondations, permettent d'associer cette construction à l'exploitation d'une petite carrière de craie et de silex, très proche, dont l'abandon est daté de la première moitié du I<sup>er</sup> s. de notre ère.  
Des daïs, alignés parallèlement aux murs, semblaient correspondre à l'ancrage des échafaudages lors de la construction. À quelques mètres au nord-ouest, un puits semblait contemporain.

L (m)	l (m)	Diam. (m)	Surface (m <sup>2</sup> )	Ep. moy. murs (cm)	Diam. moy. TP (cm)	Orientation
9	17		153	-		

Etage **Oui**                                      Accès **Multiple**                                      Taille accès **5 m**

Type d'accès  Piéton  Charretière  Indéterminé  NC

#### Comparaisons et références

Grenier sur vide sanitaire (murets) ;  
Type 2

#### Indices de caractérisation

-

#### Domaine d'activité

Agriculture  Elevage  Artisanat  Indéterminé

#### Situation spatiale

-

#### Localisation

Indéterminé

Surf. ass. établissement (ha)  
-

#### Catégorie d'activité

<input checked="" type="checkbox"/> Céréaliculture	<input type="checkbox"/> Elevage	<input type="checkbox"/> Bois	<input type="checkbox"/> Polyvalent
<input checked="" type="checkbox"/> Culture fourragère	<input type="checkbox"/> Charcuterie	<input type="checkbox"/> Pierre	<input type="checkbox"/> Indéterminé
<input checked="" type="checkbox"/> Arboriculture	<input type="checkbox"/> Tannerie/cuir	<input type="checkbox"/> Os	
<input checked="" type="checkbox"/> Horticulture	<input type="checkbox"/> Textile	<input type="checkbox"/> Verre	
<input type="checkbox"/> Viticulture	<input type="checkbox"/> Métallurgie/métal	<input type="checkbox"/> Terre cuite	

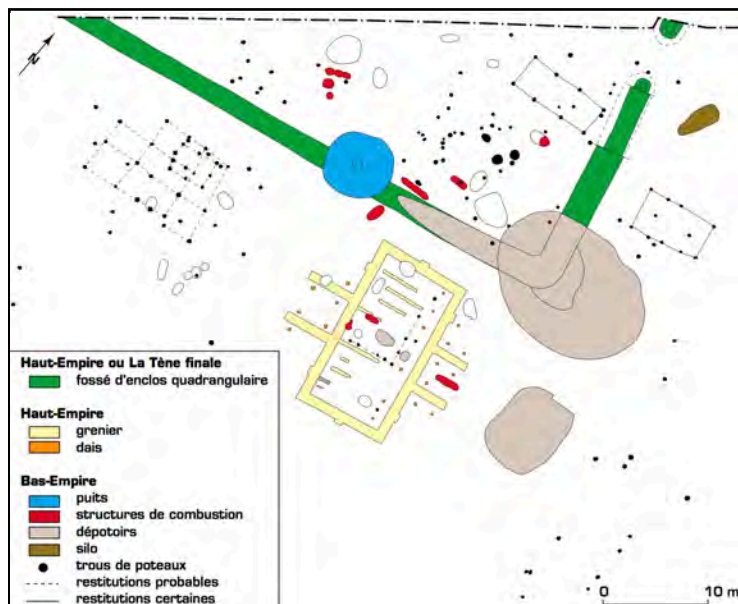


Fig. 292 - Planty. Les Vieux Puits.  
Proposition de restitution du  
grenier rural (Dessin A. Koehler,  
A. Patroin 2000, fig. 4, p. 117)



Identification G.H.  
Moulin à sang ?

Identification fouilleur  
Moulin à sang ? Sanctuaire ?

Commune Brans - Dammartin		Code catalogue Br.Gr.im.01	Code d'origine Bâtiment 4
Pays France		Lieu-dit A gravé/Sur l'étang	Bibliographie disponible dans la fiche site
Entité administrative Franche-Comté			

TPQ 100	TAQ 300	Période Haut Empire				
<p>Bâtiment formé dans une première phase de deux pièces carrées accolées formant des espaces d'environ 5 m par 5 (respectivement de 24,5 et 26 m intérieur). Le tracé modulaire de l'ensemble est rigoureux. La présence de massifs de fondation de plan grossièrement circulaire à l'intérieur de l'édifice, probablement destinés à supporter une installation pesante, nous permet d'envisager l'hypothèse d'un moulin à traction animale.</p>						
L (m)	l (m)	Diam. (m)	Surface (m2)	Ep. moy. murs (cm)	Diam. moy. TP (cm)	Orientation
16,50	6,75		111,375			est-ouest
Etage Indéterminé		Accès Multiple		Taille accès -		
Type d'accès <input checked="" type="checkbox"/> Piéton <input checked="" type="checkbox"/> Charretière <input type="checkbox"/> Indéterminé <input type="checkbox"/> NC						

Comparaisons et références  
Bâtiment tripartite

Situation spatiale  
Au milieu de la pars rustica

Localisation  
Pars Rustica  
Surf. ass. établissement (ha)  
4

Indices de caractérisation

- Domaine d'activité  
 Agriculture  Elevage  Artisanat  Indéterminé
- Catégorie d'activité  
 Céréaliculture  Elevage  Bois  Polyvalent  
 Culture fourragère  Charcuterie  Pierre  Indéterminé  
 Arboriculture  Tannerie/cuir  Os  
 Horticulture  Textile  Verre  
 Viticulture  Métallurgie/métal  Terre cuite

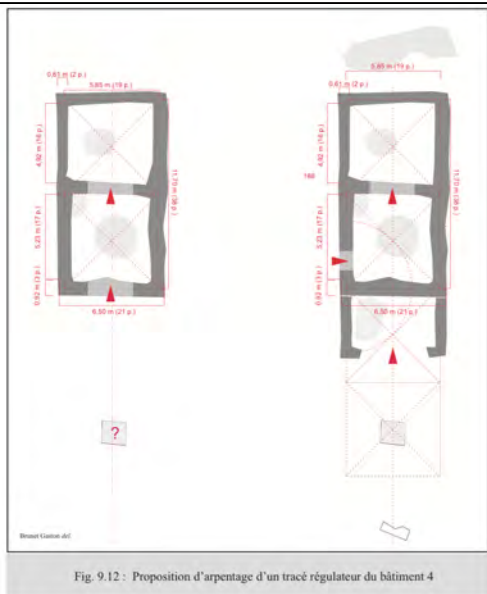


Fig. 9.12 : Proposition d'arpentage d'un tracé régulateur du bâtiment 4

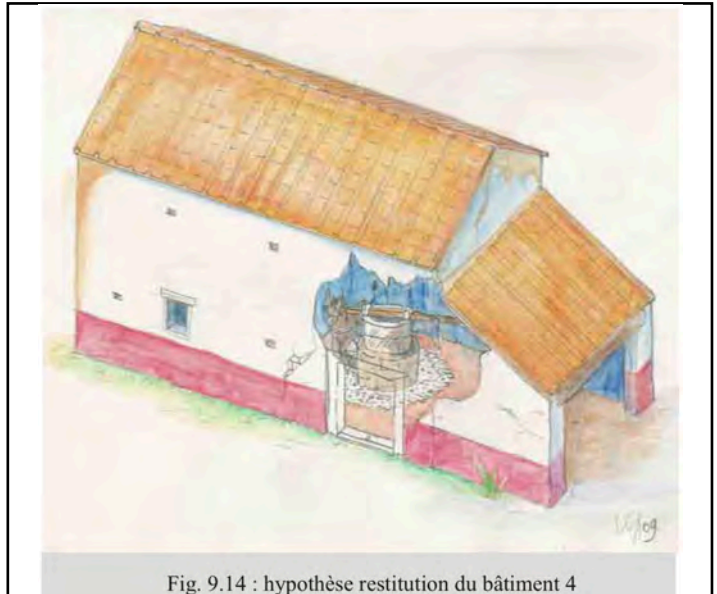


Fig. 9.14 : hypothèse restitution du bâtiment 4

Identification G.H.  
Grange ?

Identification fouilleur  
Grange ?

Commune	Code catalogue	Code d'origine
Brans - Dammartin	Br.Gr.im.02	Bâtiment 3
Pays	Lieu-dit	
France	A gravé/Sur l'étang	
Entité administrative		Bibliographie disponible dans la fiche site
Franche-Comté		

TPQ 100

TAQ 300

Période Haut Empire

Bâtiment à pièce unique dans une première phase qui est ensuite doté d'un avant-corps composé d'une entrée couverte et de deux pièces annexes. Un appentis est installé sur le côté du bâtiment dans une troisième phase. Il couvre une zone empierrée (aire de battage ?).

Les fondations délimitant la pièce principale et celles constituant l'avant-corps ne sont pas chaînées. De plus, les matériaux de construction employés et le mode de mise en œuvre diffèrent. Sur le même emplacement que le bâtiment 9.

L (m)	l (m)	Diam. (m)	Surface (m2)	Ep. moy. murs (cm)	Diam. moy. TP (cm)	Orientation
15	15,93		238,95			-

Etage Oui

Accès Unique

Taille accès 3,4 m

Type d'accès  Piéton  Charretière  Indéterminé  NC

Comparaisons et références

Bâtiment standardisé ; Type 1

Indices de caractérisation

Aire de battage associées au bâtiment ?

Domaine d'activité

Agriculture  Elevage  Artisanat  Indéterminé

Situation spatiale

-

Localisation

Pars Rustica

Surf. ass. établissement (ha)

4

Catégorie d'activité

Céréaliculture  Elevage  Bois  Polyvalent  
 Culture fourragère  Charcuterie  Pierre  Indéterminé  
 Arboriculture  Tannerie/cuir  Os  
 Horticulture  Textile  Verre  
 Viticulture  Métallurgie/métal  Terre cuite

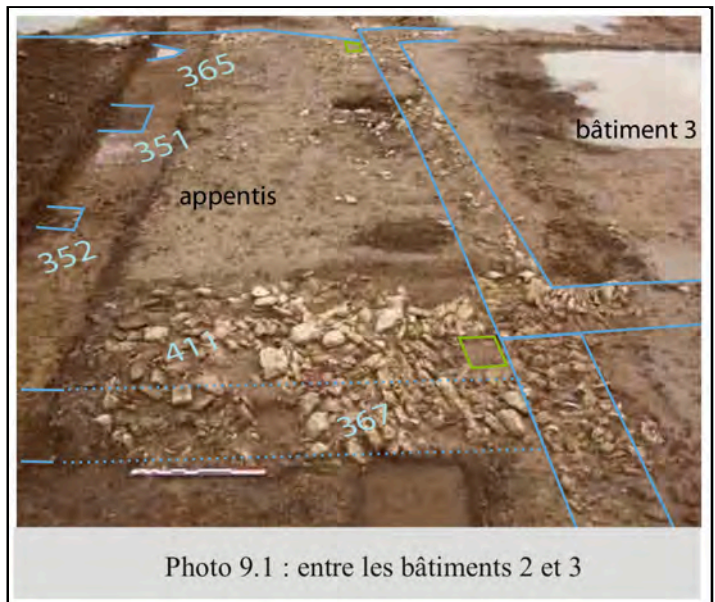
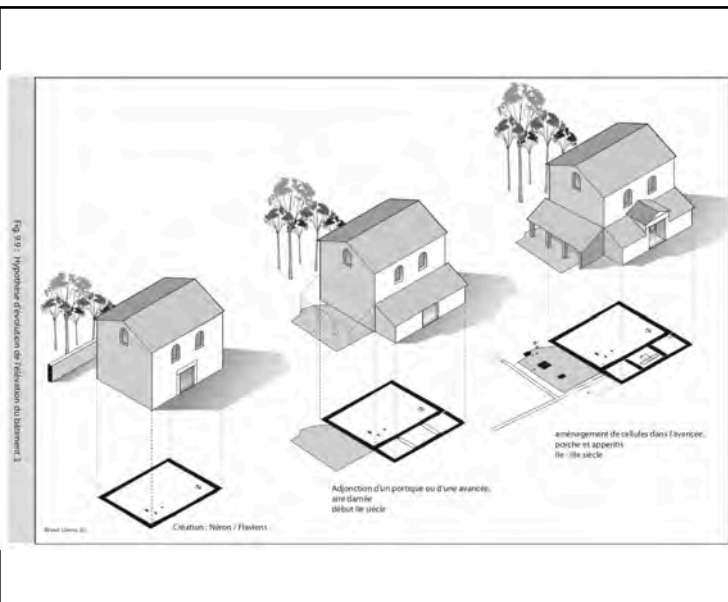


Photo 9.1 : entre les bâtiments 2 et 3

Identification G.H.  
Aire de battage ?

Identification fouilleur  
Aire de battage ?

Commune Brans - Dammartin		Code catalogue Br.Gr.im.03	Code d'origine 367
Pays France	Entité administrative Franche-Comté	Lieu-dit A gravé/Sur l'étang	Bibliographie disponible dans la fiche site

TPQ 100	TAQ 300	Période Haut Empire				
Un empiérement est aménagé contre le bâtiment 3, constituant un radier de sol. Il ne couvre pas la totalité du sol mais s'interrompt avant d'atteindre le bâtiment 2. Il est couvert par l'appentis.						
L (m)	l (m)	Diam. (m)	Surface (m2)	Ep. moy. murs (cm)	Diam. moy. TP (cm)	Orientation
-						
Etage	Accès		Taille accès -			
Type d'accès <input type="checkbox"/> Piéton <input type="checkbox"/> Charretière <input type="checkbox"/> Indéterminé <input type="checkbox"/> NC						

Comparaisons et références

-

Situation spatiale

Pars rustica, contre le bâtiment standardisé

Localisation

Pars Rustica

Surf. ass. établissement (ha)

4

Indices de caractérisation

Manque d'indice direct.

Domaine d'activité

Agriculture  Elevage  Artisanat  Indéterminé

Catégorie d'activité

<input checked="" type="checkbox"/> Céréaliculture	<input type="checkbox"/> Elevage	<input type="checkbox"/> Bois	<input type="checkbox"/> Polyvalent
<input type="checkbox"/> Culture fourragère	<input type="checkbox"/> Charcuterie	<input type="checkbox"/> Pierre	<input type="checkbox"/> Indéterminé
<input type="checkbox"/> Arboriculture	<input type="checkbox"/> Tannerie/cuir	<input type="checkbox"/> Os	
<input type="checkbox"/> Horticulture	<input type="checkbox"/> Textile	<input type="checkbox"/> Verre	
<input type="checkbox"/> Viticulture	<input type="checkbox"/> Métallurgie/métal	<input type="checkbox"/> Terre cuite	

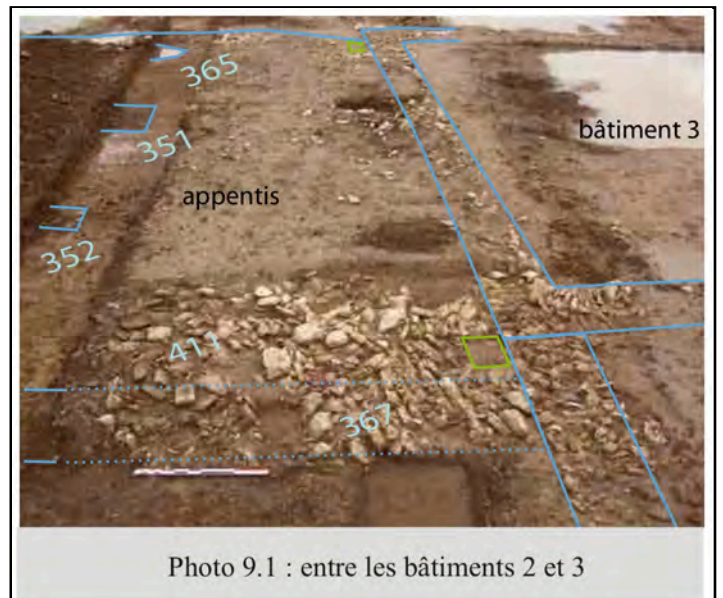


Photo 9.1 : entre les bâtiments 2 et 3

Identification G.H.  
Grange ?

Identification fouilleur  
Hangar ? ; Grange ? ; Habitat ?

Commune Brans - Dammartin		Code catalogue Br.Gr.im.04	Code d'origine Bâtiment 9
Pays France		Lieu-dit A gravé/Sur l'étang	Bibliographie disponible dans la fiche site
Entité administrative Franche-Comté			

TPQ 0	TAQ 50	Période Haut Empire				
<p>Bâtiment à six poteaux inclinés (24°). On pourrait imaginer pour le bâtiment 9 un espace ouvert, ou semi ouvert, de type halle ou hangar, servant à divers travaux agricoles, battage, séchage des céréales, stockage de matériel et de fourrage. Les récoltes seraient stockées à l'étage ou dans l'édifice de plus petites dimensions aux fonctions de grenier.</p>						
L (m)	l (m)	Diam. (m)	Surface (m2)	Ep. moy. murs (cm)	Diam. moy. TP (cm)	Orientation
15	12		180			
Etage Oui		Accès Indéterminé		Taille accès -		
Type d'accès <input type="checkbox"/> Piéton <input type="checkbox"/> Charretière <input checked="" type="checkbox"/> Indéterminé <input type="checkbox"/> NC						

Comparaisons et références

Halle ; Type 3

Situation spatiale

-

Localisation

Pars Rustica

Surf. ass. établissement (ha)

4

Indices de caractérisation

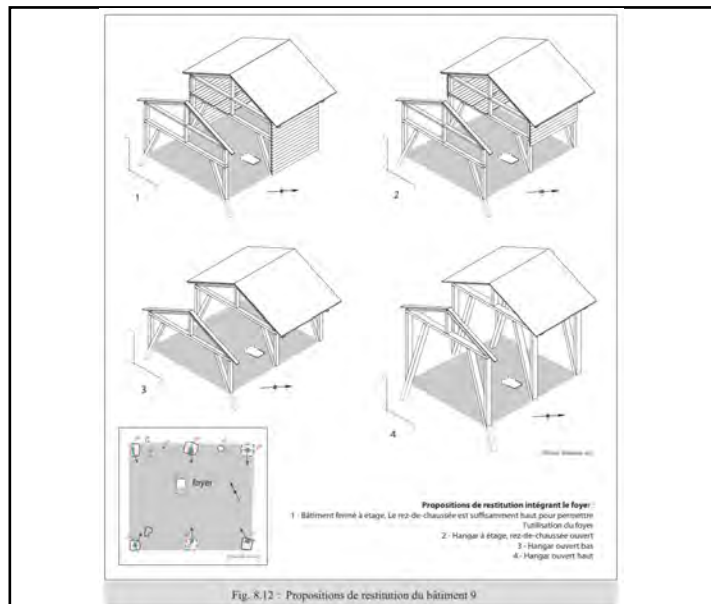
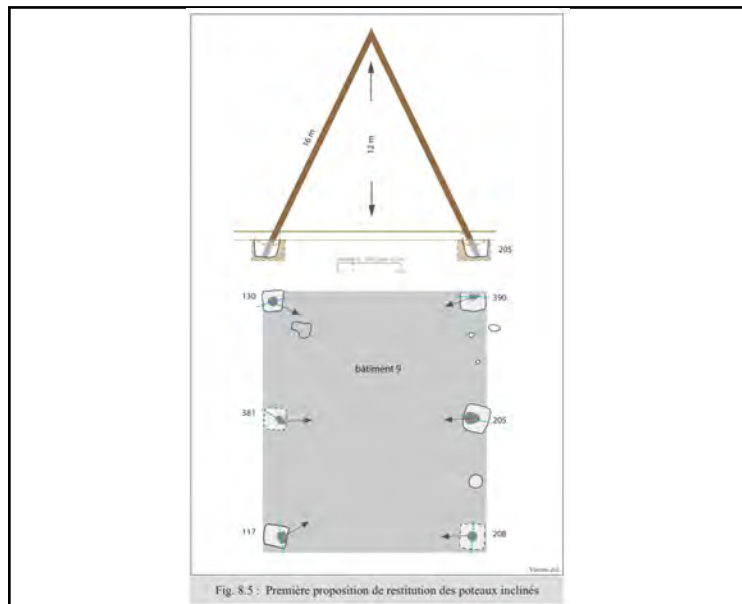
Séchoir à l'intérieur ?

Domaine d'activité

Agriculture  Elevage  Artisanat  Indéterminé

Catégorie d'activité

<input checked="" type="checkbox"/> Céréaliculture	<input type="checkbox"/> Elevage	<input type="checkbox"/> Bois	<input type="checkbox"/> Polyvalent
<input checked="" type="checkbox"/> Culture fourragère	<input type="checkbox"/> Charcuterie	<input type="checkbox"/> Pierre	<input type="checkbox"/> Indéterminé
<input checked="" type="checkbox"/> Arboriculture	<input type="checkbox"/> Tannerie/cuir	<input type="checkbox"/> Os	
<input checked="" type="checkbox"/> Horticulture	<input type="checkbox"/> Textile	<input type="checkbox"/> Verre	
<input type="checkbox"/> Viticulture	<input type="checkbox"/> Métallurgie/métal	<input type="checkbox"/> Terre cuite	



Identification G.H.  
Grenier ?

Identification fouilleur  
Grenier ? Habitat ?

	Code catalogue Br.Gr.im.05	Code d'origine Bâtiment 6
Commune Brans - Dammartin	Lieu-dit A gravé/Sur l'étang	
Pays France	Entité administrative Franche-Comté	Bibliographie disponible dans la fiche site

TPQ 50

TAQ 100

Période Haut Empire

Le bâtiment 6 est un grand édifice longiligne de 3,30 x 13,00 m dont la structure porteuse est constituée de 5 paires de trous de poteaux couvrant une surface de 40 m<sup>2</sup>, divisée en quatre travées. Le trou de poteau 227 situé en avant du trou de poteau 416 pourrait former une petite avancée de toiture. La mise en œuvre des poteaux est caractérisée par l'emploi d'éléments de calage en calcaire ou en terre cuite architecturale. Le plan de ces édifices, long et étroit, pose la question de leur fonction, grenier ou habitat polyvalent. À partir de 3 m de largeur, sans étais intermédiaires de poteaux centraux, les constructions ne sont plus considérées comme des greniers mais comme de véritables bâtiments polyvalents. Dans certains cas, les analyses permettent de définir les espaces de stabulation. Dans le cas de Brans, nous sommes juste à cette interface : les espaces oscillent entre 2,40 et 3,10m. Les dimensions apparaissent relativement proche de celles des exemples picards (fig. 8.16). L'habitation de Bucy-le-Long est plus petite (33 m<sup>2</sup>), les édifices de Verneuil-en-Halatte (58 et 69 m<sup>2</sup>) et de Beurieux (89 m<sup>2</sup>), plus grands. Ils sont interprétés comme des habitations polyvalentes ou des greniers, et sont, dans ce dernier cas, surélevés.

L (m)	l (m)	Diam. (m)	Surface (m <sup>2</sup> )	Ep. moy. murs (cm)	Diam. moy. TP (cm)	Orientation
13,50	3,35		45,225			-

Etage Indéterminé      Accès Indéterminé      Taille accès -

Type d'accès  Piéton  Charretière  Indéterminé  NC

#### Comparaisons et références

Grenier rectangulaire (10 poteaux) ;  
Type 1

#### Indices de caractérisation

-

#### Domaine d'activité

Agriculture  Elevage  Artisanat  Indéterminé

#### Catégorie d'activité

Céréaliculture  Elevage  Bois  Polyvalent  
 Culture fourragère  Charcuterie  Pierre  Indéterminé  
 Arboriculture  Tannerie/cuir  Os  
 Horticulture  Textile  Verre  
 Viticulture  Métallurgie/métal  Terre cuite

#### Situation spatiale

-

#### Localisation

Pars Rustica

Surf. ass. établissement (ha)

4

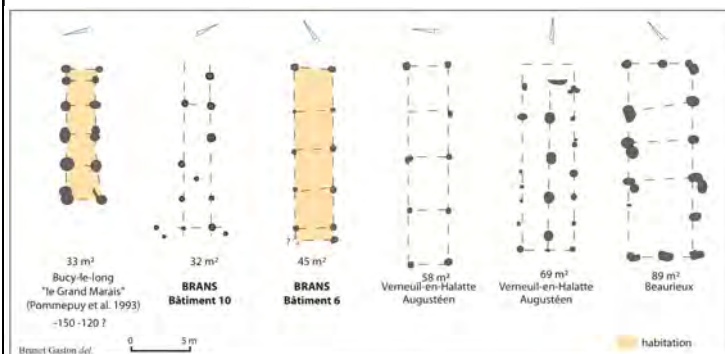


Fig. 8.17 : Les bâtiments gallo-romains précoces

Pas d'image

Identification G.H.  
Grenier ?

Identification fouilleur  
Grenier ? Habitat ?

Commune Brans - Dammartin		Code catalogue Br.Gr.im.06	Code d'origine Bâtiment 10
Pays France		Lieu-dit A gravé/Sur l'étang	Bibliographie disponible dans la fiche site
Entité administrative Franche-Comté			

TPQ 50                      TAQ 100                      Période Haut Empire

Le bâtiment 10, partiellement vu lors des sondages et non fouillé à cause des conditions climatiques, est particulièrement mal documenté. Neuf trous de poteau ont été repérés, formant le plan incomplet d'un édifice de 6 travées. Les dimensions de l'édifice sont de 2,00 m de large pour 12,80 m de long, soit 32 m.

Le plan de ces édifices, long et étroit, pose la question de leur fonction, grenier ou habitat polyvalent. À partir de 3 m de largeur, sans étais intermédiaires de poteaux centraux, les constructions ne sont plus considérées comme des greniers mais comme de véritables bâtiments polyvalents. Dans certains cas, les analyses permettent de définir les espaces de stabulation. Dans le cas de Brans, nous sommes juste à cette interface : les espaces oscillent entre 2,40 et 3,10m. Les dimensions apparaissent relativement proche de celles des exemples picards (fig. 8.16). L'habitation de Bucy-le-Long est plus petite (33 m), les édifices de Verneuil-en-Halatte (58 et 69 m) et de Beaurieux (89 m), plus grands. Ils sont interprétés comme des habitations polyvalentes ou des greniers, et sont, dans ce dernier cas, surélevés.

L (m)	l (m)	Diam. (m)	Surface (m2)	Ep. moy. murs (cm)	Diam. moy. TP (cm)	Orientation
12,80	2,50		32			-

Etage Indéterminé                      Accès Indéterminé                      Taille accès -

Type d'accès  Piéton  Charretière  Indéterminé  NC

Comparaisons et références

Grenier rectangulaire (10 poteaux) ;  
Type 1

Situation spatiale

-

Localisation

Pars Rustica

Surf. ass. établissement (ha)

4

Indices de caractérisation

-

Domaine d'activité

Agriculture  Elevage  Artisanat  Indéterminé

Catégorie d'activité

<input checked="" type="checkbox"/> Céréaliculture	<input type="checkbox"/> Elevage	<input type="checkbox"/> Bois	<input type="checkbox"/> Polyvalent
<input checked="" type="checkbox"/> Culture fourragère	<input type="checkbox"/> Charcuterie	<input type="checkbox"/> Pierre	<input type="checkbox"/> Indéterminé
<input checked="" type="checkbox"/> Arboriculture	<input type="checkbox"/> Tannerie/cuir	<input type="checkbox"/> Os	
<input checked="" type="checkbox"/> Horticulture	<input type="checkbox"/> Textile	<input type="checkbox"/> Verre	
<input type="checkbox"/> Viticulture	<input type="checkbox"/> Métallurgie/métal	<input type="checkbox"/> Terre cuite	

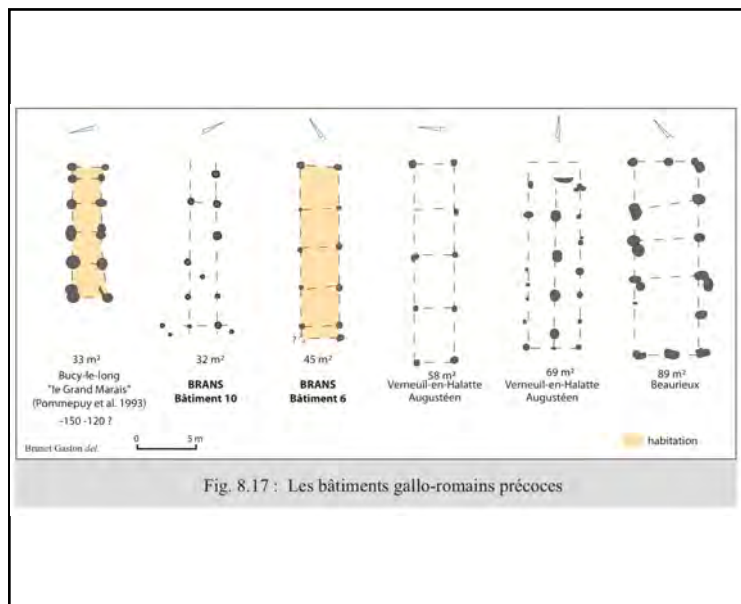


Fig. 8.17 : Les bâtiments gallo-romains précoces





Identification G.H.  
Grange ?

Identification fouilleur  
Enclos ? ; Grange ?

Commune Brans - Dammartin		Code catalogue Br.Gr.im.07	Code d'origine Bâtiment 2
Pays France		Lieu-dit A gravé/Sur l'étang	Bibliographie disponible dans la fiche site
Entité administrative Franche-Comté			

TPQ 0	TAQ 200	Période Haut Empire				
L'identification de cet équipement est délicat en raison de son érosion. Les fouilleurs privilégient deux hypothèses. Enclos : enclos fossoyé pérennisé par des murets. Pour le parage des animaux. Bâtiment : grande halle avec élévation en bois et torchis. Présence de quatre TP axiaux pouvant soutenir une poutre faîtière.						
L (m)	l (m)	Diam. (m)	Surface (m2)	Ep. moy. murs (cm)	Diam. moy. TP (cm)	Orientation
30	11,4		342			
Etage Non		Accès Unique		Taille accès 2,1 m		
Type d'accès <input type="checkbox"/> Piéton <input checked="" type="checkbox"/> Charretière <input type="checkbox"/> Indéterminé <input type="checkbox"/> NC						

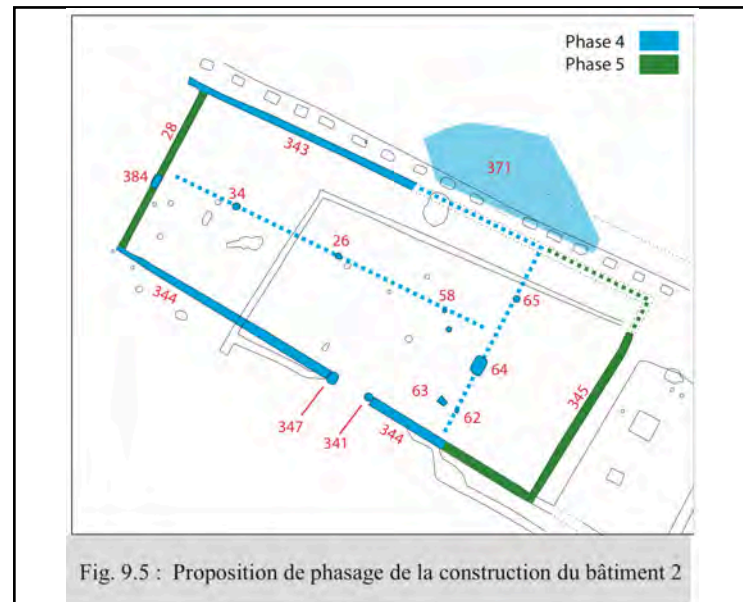
Comparaisons et références  
Halle ; Type 3

Situation spatiale  
-

Localisation  
Pars Rustica  
Surf. ass. établissement (ha)  
4

Indices de caractérisation  
-

- Domaine d'activité  
 Agriculture  Elevage  Artisanat  Indéterminé
- Catégorie d'activité  
 Céréaliculture  Elevage  Bois  Polyvalent  
 Culture fourragère  Charcuterie  Pierre  Indéterminé  
 Arboriculture  Tannerie/cuir  Os  
 Horticulture  Textile  Verre  
 Viticulture  Métallurgie/métal  Terre cuite





Identification G.H.  
Séchoir ?

Identification fouilleur  
Hypocauste ; logement du villicus

Commune  
Burgille

Pays  
France

Code catalogue  
Bu.Fr.im.01

Lieu-dit  
-

Entité administrative  
Franche-Comté

Code d'origine  
Bâtiment 9

Bibliographie disponible  
dans la fiche site

TPQ 200

TAQ 300

Période Antiquité tardive

Pièce isolées à canaux de chauffe rayonnant. Selon les fouilleurs, la pièce comporte des "cheminées d'évacuation dans les angles". Pour le foyer, une ouverture de 45 cm est aménagée dans le mur sud. L'aire de chauffe semi-circulaire est "circonscrite par un rang de dalles fichées verticalement dans la glaise. Ce rang délimite une sole pavée de briques et de pierres plates". "Dans l'axe du foyer se trouve un conduit central large de 0,73 m en moyenne, sur lequel se branchent quatre canaux plus petits qui se dirigent vers les angles de la pièce. leur largeur varie de 0,20 à 0,25 m, avec un maximum de 0,35 m sur le conduit C3. Le conduit C3 était encore partiellement protégé par sa couverture de pierres plates, larges dalles calcaires se chevauchant légèrement, prise dans une épaisse couche de ciment. Ce conduit aboutissait à la base, conservé, d'une cheminée. Il s'agit de deux tubuli juxtaposés, scellés dans une gaine de mortier rose à 0,25 m au-dessus du fond du conduit. D'autres cheminées ont dû exister à chaque angle de la pièce. La suspensura de l'hypocauste rayonnant, dont il ne restait que de rares témoins, était posée sur les dalles de couverture des caniveaux. Le revêtement du sol semble avoir été constitué d'un dallage de calcaire gris, épais, d'origine régional, dont les éléments bouleversés furent recueillis dans la partie sud de la pièce.

L (m)	l (m)	Diam. (m)	Surface (m2)	Ep. moy. murs (cm)	Diam. moy. TP (cm)	Orientation
5,40	4,50		24,3			

Etage Non                      Accès Indéterminé                      Taille accès

Type d'accès  Piéton  Charretière  Indéterminé  NC

Comparaisons et références

2-B

Indices de caractérisation

-

Situation spatiale

au sud de la cour agricole (Isolé)

Localisation

Pars Rustica

Surf. ass. établissement (ha)

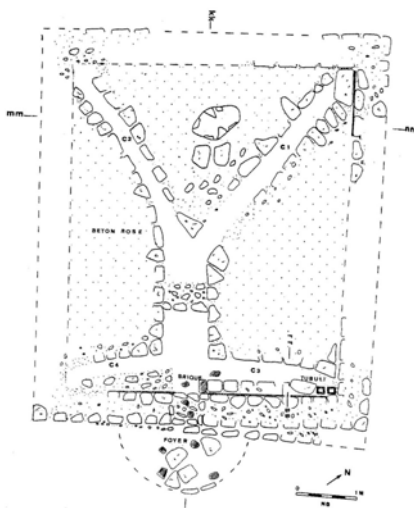
3,84

Domaine d'activité

Agriculture  Elevage  Artisanat  Indéterminé

Catégorie d'activité

Céréaliculture  Elevage  Bois  Polyvalent  
 Culture fourragère  Charcuterie  Pierre  Indéterminé  
 Arboriculture  Tannerie/cuir  Os  
 Horticulture  Textile  Verre  
 Viticulture  Métallurgie/métal  Terre cuite



Pas d'image

Identification G.H.  
Moulin hydraulique

Identification fouilleur  
Moulin

Commune Burgille		Code catalogue Bu.Fr.im.02	Code d'origine -
Pays France		Lieu-dit -	
Entité administrative Franche-Comté		Bibliographie disponible dans la fiche site	

TPQ 300	TAQ 400	Période Antiquité tardive				
<p>Le cas de Burgille est différent des autres moulins puisque le mécanisme est placé dans un bâtiment construit le long d'une voie amenant à la villa réutilisé à cet effet. Cependant, la première vocation du bâtiment n'est pas connue. Les archéologues ont également repéré en fouille la présence d'un bief pour amener l'eau.</p>						
L (m)	l (m)	Diam. (m)	Surface (m2)	Ep. moy. murs (cm)	Diam. moy. TP (cm)	Orientation
-						
Etage Indéterminé		Accès Indéterminé		Taille accès -		
Type d'accès <input type="checkbox"/> Piéton <input type="checkbox"/> Charretière <input checked="" type="checkbox"/> Indéterminé <input type="checkbox"/> NC						

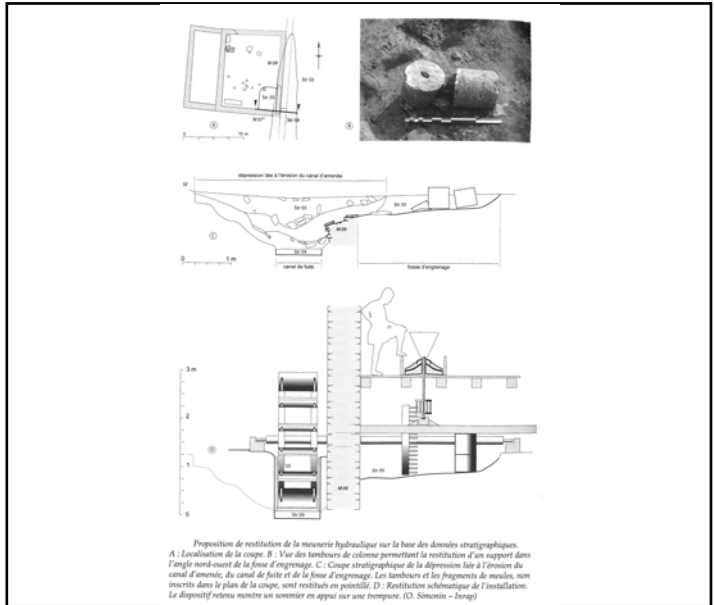
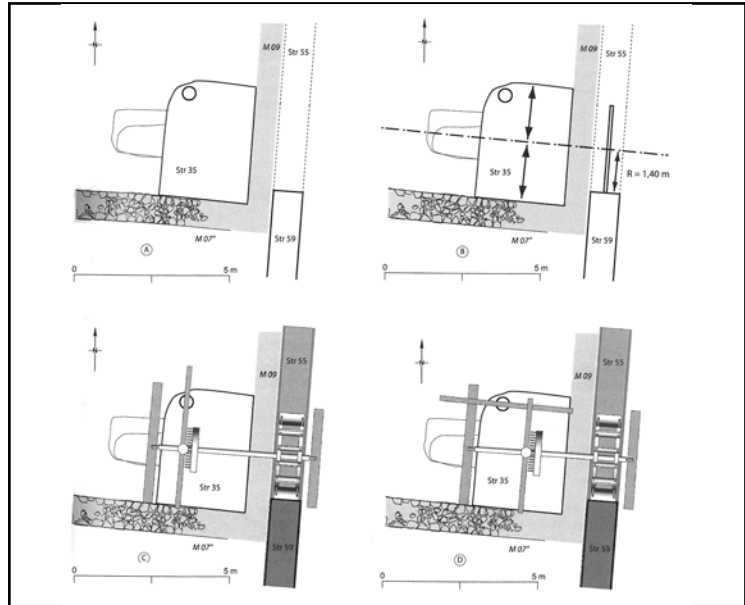
Comparaisons et références  
Moulin hydraulique

Indices de caractérisation  
Des fragments de meule hydrauliques ont été retrouvés sur le site du moulin.

Situation spatiale  
Le moulin est implanté dans des bâtiments situés sur une voie de l'important établissement de Burgille. Nous pouvons donc rattacher le moulin à cet établissement.

- Domaine d'activité  
 Agriculture  Elevage  Artisanat  Indéterminé
- Catégorie d'activité  
 Céréaliculture  Elevage  Bois  Polyvalent  
 Culture fourragère  Charcuterie  Pierre  Indéterminé  
 Arboriculture  Tannerie/cuir  Os  
 Horticulture  Textile  Verre  
 Viticulture  Métallurgie/métal  Terre cuite

Localisation  
Extérieur à l'établissement  
Surf. ass. établissement (ha)  
3,84



Identification G.H.  
Moulin à sang

Identification fouilleur  
-

	Code catalogue Bu.Fr.im.03	Code d'origine -
Commune Burgille	Lieu-dit -	
Pays France	Entité administrative Franche-Comté	Bibliographie disponible dans la fiche site

TPQ -	TAQ -	Période Période romaine				
La fouille du moulin hydraulique à mis en évidence des fragments de moulin à traction animale. Cette découverte peut permettre d'envisager la présence d'un moulin à sang à une des phases d'occupation de la villa.						
L (m)	l (m)	Diam. (m)	Surface (m2)	Ep. moy. murs (cm)	Diam. moy. TP (cm)	Orientation -
Etage	Accès	Taille accès -				
Type d'accès <input type="checkbox"/> Piéton <input type="checkbox"/> Charretière <input type="checkbox"/> Indéterminé <input type="checkbox"/> NC						

Comparaisons et références

-

Situation spatiale

-

Localisation  
Indéterminé

Surf. ass. établissement (ha)  
3,84

Indices de caractérisation

-

Domaine d'activité  
 Agriculture  Elevage  Artisanat  Indéterminé

Catégorie d'activité

<input type="checkbox"/> Céréaliculture	<input type="checkbox"/> Elevage	<input type="checkbox"/> Bois	<input type="checkbox"/> Polyvalent
<input type="checkbox"/> Culture fourragère	<input type="checkbox"/> Charcuterie	<input type="checkbox"/> Pierre	<input type="checkbox"/> Indéterminé
<input type="checkbox"/> Arboriculture	<input type="checkbox"/> Tannerie/cuir	<input type="checkbox"/> Os	
<input type="checkbox"/> Horticulture	<input type="checkbox"/> Textile	<input type="checkbox"/> Verre	
<input type="checkbox"/> Viticulture	<input type="checkbox"/> Métallurgie/métal	<input type="checkbox"/> Terre cuite	



Identification G.H.  
Grange ?

Identification fouilleur  
Grange

Commune  
Chaucenne

Pays  
France

Code catalogue  
Ch.Co.im.01

Lieu-dit  
La Corvée

Entité administrative  
Franche-Comté

Code d'origine  
Bâtiment 2

Bibliographie disponible  
dans la fiche site

TPQ 50

TAQ 100

Période Haut Empire

Dans son premier état le bâtiment possède une pièce principale de 12x15,20 m avec un avant-corps composé de deux pièces latérales (2,95x4,40 m) et d'un porche (3x3,40). Un rétrécissement ponctuel de la fondation sur une longueur de 1,20 m sur le mur sud fait penser à un seuil d'accès de la pièce sud à l'avant-corps. Un second vers l'avant-corps de 1,50 m de large marque un seuil également. Dans ses second et troisième états le bâtiment reçoit un appentis sur la largeur du pignon sud. Un agrandissement est rajouté à l'arrière du bâtiment. Les fondations peu profondes indiquent que cette « arrière cours » n'est pas couverte. Enfin, une pièce carrée est rajoutée sur le pignon du mur nord.

Association grange et tour-grenier ?

L (m)	l (m)	Diam. (m)	Surface (m <sup>2</sup> )	Ep. moy. murs (cm)	Diam. moy. TP (cm)	Orientation
15,50	15,20		235,6	75	-	

Etage Oui

Accès Multiple

Taille accès 1,20 à 1,50 m

Type d'accès  Piéton  Charretière  Indéterminé  NC

Comparaisons et références

Bâtiment standardisé ; Type 1

Indices de caractérisation

-

Situation spatiale

Dans la pars rustica

Localisation

Pars Rustica

Surf. ass. établissement (ha)

1

Domaine d'activité

Agriculture  Elevage  Artisanat  Indéterminé

Catégorie d'activité

<input checked="" type="checkbox"/> Céréaliculture	<input type="checkbox"/> Elevage	<input type="checkbox"/> Bois	<input type="checkbox"/> Polyvalent
<input checked="" type="checkbox"/> Culture fourragère	<input type="checkbox"/> Charcuterie	<input type="checkbox"/> Pierre	<input type="checkbox"/> Indéterminé
<input checked="" type="checkbox"/> Arboriculture	<input type="checkbox"/> Tannerie/cuir	<input type="checkbox"/> Os	
<input checked="" type="checkbox"/> Horticulture	<input type="checkbox"/> Textile	<input type="checkbox"/> Verre	
<input type="checkbox"/> Viticulture	<input type="checkbox"/> Métallurgie/métal	<input type="checkbox"/> Terre cuite	



Pas d'image

Identification G.H.  
Grange ?

Identification fouilleur  
Grange ?

	Code catalogue Ch.Co.im.02	Code d'origine Bâtiment 3
Commune Chaucenne	Lieu-dit La Corvée	
Pays France	Entité administrative Franche-Comté	Bibliographie disponible dans la fiche site

TPQ 50                      TAQ 300                      Période Haut Empire

Ce grand édifice est constitué d'une « halle » (largeur 18,50 m, longueur conservée 20,30 m) divisée en deux « nefs » par une file axiale de supports, légèrement décalée par rapport à l'axe de symétrie. Ces supports sont matérialisés par trois massifs de fondation grossièrement circulaires (environ 1 m de diamètre), délimitant trois travées de 5,25 m, 5,10 m et 6,55 m d'entraxe. Le niveau de sol 1237 constitué de pierres de chant de calibre moyen et de quelques tuiles retrouvé sur 36 m2 pourrait correspondre à une aire de battage ?  
Dans son second état, le bâtiment reçoit trois pièces en façade.

L (m)	l (m)	Diam. (m)	Surface (m2)	Ep. moy. murs (cm)	Diam. moy. TP (cm)	Orientation
27,2	24,1		655,52	80		Nord-sud

Etage Oui                      Accès Indéterminé                      Taille accès 6 m

Type d'accès  Piéton  Charretière  Indéterminé  NC

Comparaisons et références

Bâtiment standardisé (?) ; Type 1

Indices de caractérisation

Aire de battage (?)

Situation spatiale

Dans la pars rustica

Domaine d'activité

Agriculture  Elevage  Artisanat  Indéterminé

Localisation

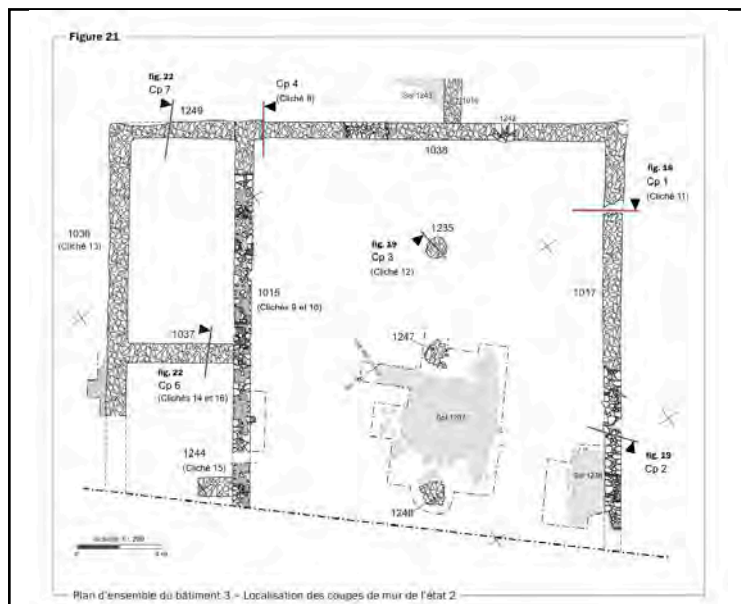
Pars Rustica

Surf. ass. établissement (ha)

1

Catégorie d'activité

Céréaliculture                       Elevage                       Bois                       Polyvalent  
 Culture fourragère                       Charcuterie                       Pierre                       Indéterminé  
 Arboriculture                       Tannerie/cuir                       Os  
 Horticulture                       Textile                       Verre  
 Viticulture                       Métallurgie/métal                       Terre cuite



Identification G.H.  
Moulin à sang

Identification fouilleur  
Moulin à sang

Commune  
Chaucenne

Pays  
France

Code catalogue  
Ch.Co.im.03

Lieu-dit  
La Corvée

Entité administrative  
Franche-Comté

Code d'origine  
Bâtiment 4

Bibliographie disponible  
dans la fiche site

TPQ 50

TAQ 300

Période Haut Empire

Bâtiment carrée. Dans le bâtiment, les archéologues ont mis au jour un massif de fondation de 90 x 80 cm de diamètre et de 50 cm de profondeur.

Pour L. Jaccotey il pourrait s'agir du socle d'un moulin à sang.

L (m)	l (m)	Diam. (m)	Surface (m2)	Ep. moy. murs (cm)	Diam. moy. TP (cm)	Orientation
7	7	49		55	-	-

Etage Non                      Accès Unique                      Taille accès -

Type d'accès  Piéton  Charretière  Indéterminé  NC

Comparaisons et références

-

Indices de caractérisation

-

Situation spatiale

Dans la pars rustica

Localisation

Pars Rustica

Surf. ass. établissement (ha)

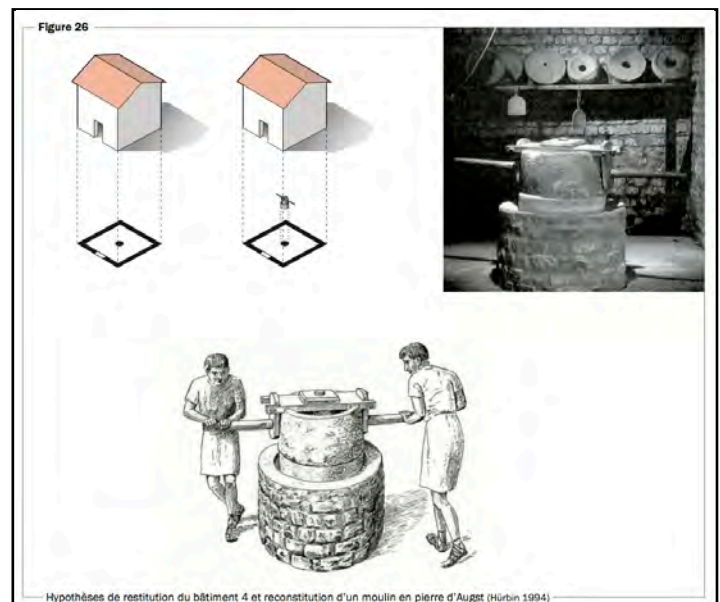
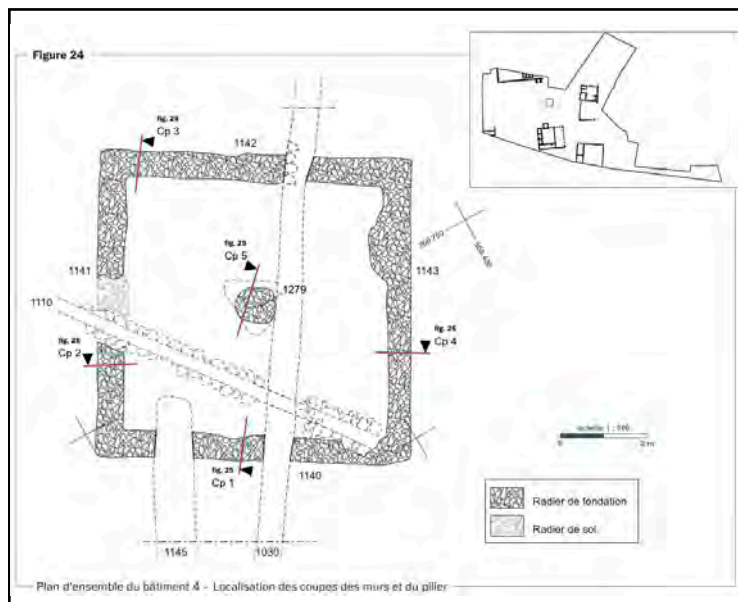
1

Domaine d'activité

Agriculture  Elevage  Artisanat  Indéterminé

Catégorie d'activité

<input checked="" type="checkbox"/> Céréaliculture	<input type="checkbox"/> Elevage	<input type="checkbox"/> Bois	<input type="checkbox"/> Polyvalent
<input type="checkbox"/> Culture fourragère	<input type="checkbox"/> Charcuterie	<input type="checkbox"/> Pierre	<input type="checkbox"/> Indéterminé
<input type="checkbox"/> Arboriculture	<input type="checkbox"/> Tannerie/cuir	<input type="checkbox"/> Os	
<input type="checkbox"/> Horticulture	<input type="checkbox"/> Textile	<input type="checkbox"/> Verre	
<input type="checkbox"/> Viticulture	<input type="checkbox"/> Métallurgie/métal	<input type="checkbox"/> Terre cuite	





Identification G.H.  
Grenier ?

Identification fouilleur  
Tour

Commune  
Chaucenne

Pays  
France

Code catalogue  
Ch.Co.im.04

Lieu-dit  
La Corvée

Entité administrative  
Franche-Comté

Code d'origine  
Bâtiment 2 bis

Bibliographie disponible  
dans la fiche site

TPQ 50

TAQ 100

Période Haut Empire

Une pièce de plan carrée est rajoutée au bâtiment 2 dans son dernier état. Ses fondations épaisses (90 à 95 cm) laisse penser à une tour.  
Grange et tour-grenier ?

L (m)	l (m)	Diam. (m)	Surface (m2)	Ep. moy. murs (cm)	Diam. moy. TP (cm)	Orientation
5,3	5,3		28,09	90-95		

Etage Oui                      Accès Unique                      Taille accès -

Type d'accès  Piéton  Charretière  Indéterminé  NC

Comparaisons et références

Tour-grenier ; Type 3

Indices de caractérisation

Attachée à une grange (?)

Situation spatiale



Localisation

Pars Rustica

Surf. ass. établissement (ha)

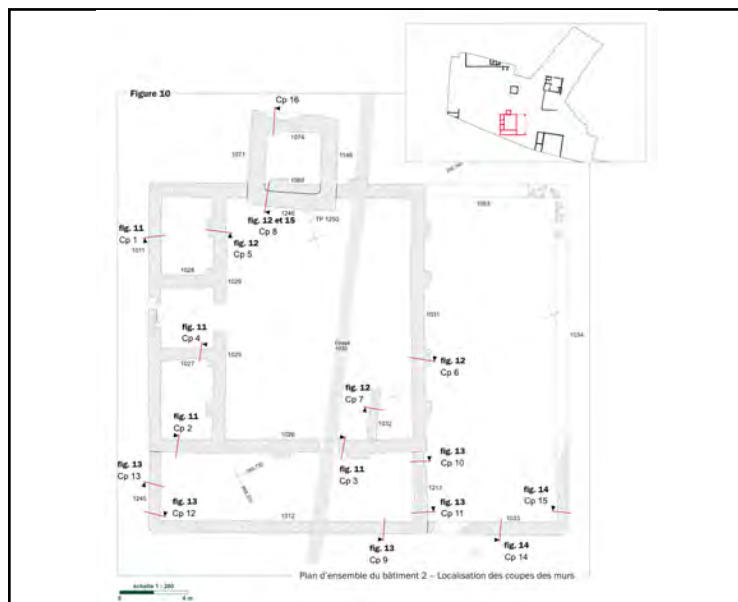
1

Domaine d'activité

Agriculture  Elevage  Artisanat  Indéterminé

Catégorie d'activité

<input checked="" type="checkbox"/> Céréaliculture	<input type="checkbox"/> Elevage	<input type="checkbox"/> Bois	<input type="checkbox"/> Polyvalent
<input checked="" type="checkbox"/> Culture fourragère	<input type="checkbox"/> Charcuterie	<input type="checkbox"/> Pierre	<input type="checkbox"/> Indéterminé
<input checked="" type="checkbox"/> Arboriculture	<input type="checkbox"/> Tannerie/cuir	<input type="checkbox"/> Os	
<input checked="" type="checkbox"/> Horticulture	<input type="checkbox"/> Textile	<input type="checkbox"/> Verre	
<input type="checkbox"/> Viticulture	<input type="checkbox"/> Métallurgie/métal	<input type="checkbox"/> Terre cuite	



Identification G.H.  
Aire de battage (?)

Identification fouilleur  
Aire de battage (?)

Commune  
Chaucenne

Pays  
France

Code catalogue  
Ch.Co.im.05

Lieu-dit  
La Corvée

Entité administrative  
Franche-Comté

Code d'origine  
1237

Bibliographie disponible  
dans la fiche site

TPQ 50

TAQ 300

Période Haut Empire

Le niveau de sol 1237 constitué de pierres de chant de calibre moyen et de quelques tuiles retrouvé sur 36 m2 pourrait correspondre à une aire de battage situé dans un vaste bâtiment de stockage.

L (m)	l (m)	Diam. (m)	Surface (m2)	Ep. moy. murs (cm)	Diam. moy. TP (cm)	Orientation
				-	-	-

Etage	Accès	Taille accès -

Type d'accès  Piéton  Charretière  Indéterminé  NC

Comparaisons et références

-

Indices de caractérisation

Dans une grange (?)

Situation spatiale

Dans le bâtiment 3

Localisation

Pars Rustica

Surf. ass. établissement (ha)

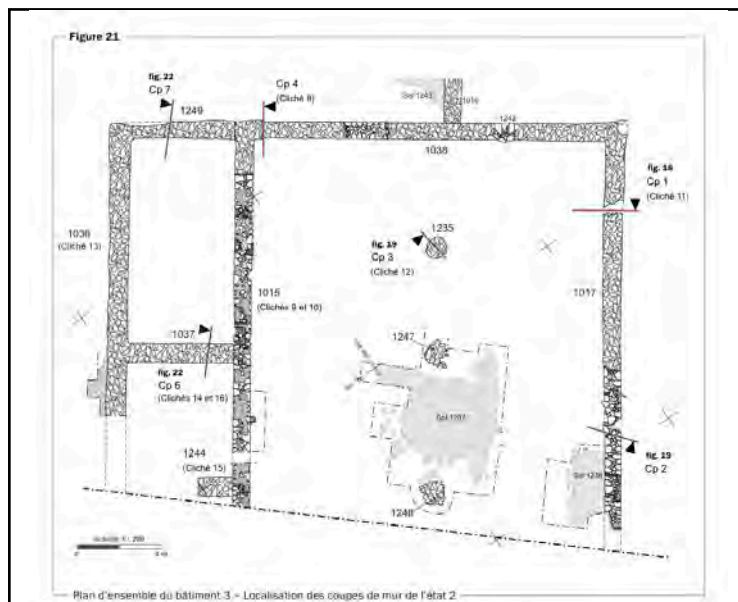
1

Domaine d'activité

Agriculture  Elevage  Artisanat  Indéterminé

Catégorie d'activité

Céréaliculture  Elevage  Bois  Polyvalent  
 Culture fourragère  Charcuterie  Pierre  Indéterminé  
 Arboriculture  Tannerie/cuir  Os  
 Horticulture  Textile  Verre  
 Viticulture  Métallurgie/métal  Terre cuite



Identification G.H.  
Grenier ?

Identification fouilleur  
Grenier ?

	Code catalogue Jo.Jo.im.01	Code d'origine -
Commune Jonvelle	Lieu-dit -	
Pays France	Entité administrative Franche-Comté	Bibliographie disponible dans la fiche site

TPQ 250

TAQ 400

Période Antiquité tardive

Dizaines de fosses creusées dans un niveau de calcaire dolomitique tendre. Les fosses forment deux lignes (quatre à cinq unités) espacées de deux mètres. Fosses circulaires en plan et légèrement ovoïdes en coupe. Diamètre de 0,60 m pour une profondeur de 0,60 à 0,90 m. "Les bords de la fosse sont constitués par un blocage de matériaux en remploi (moellons, pierrailles, tegulae) sans liant, formant des assises régulières sur une hauteur n'excédant pas 0,50 m. Cet anneau en pierrailles mesure 0,40 m de large. Le bord périphérique inférieur de la fosse et le fond ne sont pas aménagés. La partie appareillée est revêtue d'un enduit argileux de 4 à 5 cm d'épaisseur. Quatre des fosses étudiées étaient surmontées d'un dôme en pierres sèches. A l'embouchure de la cavité, à partir de la première assise faisant fonction de sommier, des pierres sèches disposées en encorbellement forment un dôme hermétique qui coiffe la fosse. Le corps de la fosse et le "couvre-ciel" sont donc solidaires. L'accès ultérieur à la fosse avec ce système de fermeture ne peut se faire qu'en brisant la voûte." Aucun mobilier dans les fosses empêchant l'hypothèse de dépotoirs. La localisation des fosses dans la partie basse et humide du site et leur contemporanéité avec un système de drainage, semble indiquer que les fosses étaient enterrées et servaient de système de vide sanitaire "ayant davantage une fonction de puits de drainage qu'une fonction d'isolation thermique". "Cette hypothèse est renforcée par la présence de vestiges de constructions situés à l'est des fosses, et dont il ne subsiste que le lit de fondation (matériaux de récupération) et quelques calages de poteaux en rapport avec une architecture de terre et de bois."

L (m) l (m) Diam. (m) Surface (m2) Ep. moy. murs (cm) Diam. moy. TP (cm) Orientation

Etage Indéterminé Accès Indéterminé Taille accès

Type d'accès  Piéton  Charretière  Indéterminé  NC

#### Comparaisons et références

Grenier sur vide sanitaire (?) ; Type 2

#### Indices de caractérisation

-

#### Situation spatiale

A 50 m des thermes. Pars rustica ?

#### Localisation

Indéterminé

Surf. ass. établissement (ha)

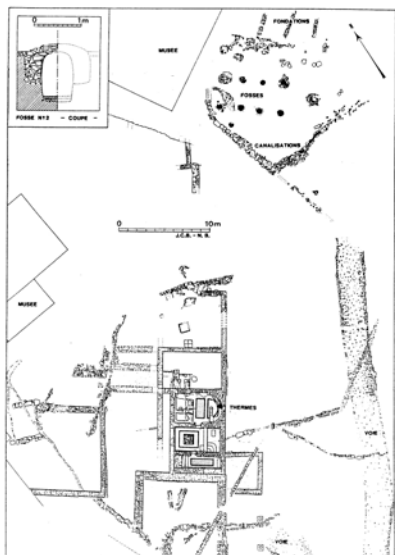
-

#### Domaine d'activité

Agriculture  Elevage  Artisanat  Indéterminé

#### Catégorie d'activité

Céréaliculture  Elevage  Bois  Polyvalent  
 Culture fourragère  Charcuterie  Pierre  Indéterminé  
 Arboriculture  Tannerie/cuir  Os  
 Horticulture  Textile  Verre  
 Viticulture  Métallurgie/métal  Terre cuite



Pas d'image

Identification G.H.  
Four

Identification fouilleur  
Four

Commune  
Jonvelle

Pays  
France

Code catalogue  
Jo.Jo.im.02

Lieu-dit  
Pré Molot

Entité administrative  
Franche-Comté

Code d'origine  
-

Bibliographie disponible  
dans la fiche site

TPQ -

TAQ -

Période Période romaine

Four de tuilier rectangulaire avec murets de soutènements laissant un canal de chauffe central et des canaux périphériques.

L (m) l (m) Diam. (m) Surface (m2) Ep. moy. murs (cm) Diam. moy. TP (cm) Orientation

Etage

Accès

Taille accès

Type d'accès  Piéton  Charretière  Indéterminé  NC

Comparaisons et références

Type II E de Le Ny

Indices de caractérisation

-

Situation spatiale

A 300 m de l'habitation

Domaine d'activité

Agriculture  Elevage  Artisanat  Indéterminé

Localisation

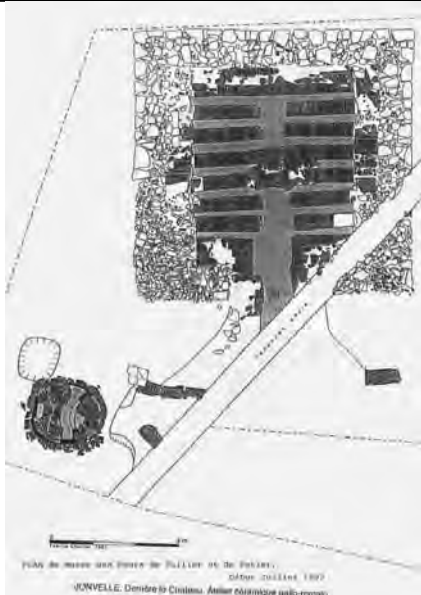
Extérieur à l'établissement

Surf. ass. établissement (ha)

-

Catégorie d'activité

Céréaliculture  Elevage  Bois  Polyvalent  
 Culture fourragère  Charcuterie  Pierre  Indéterminé  
 Arboriculture  Tannerie/cuir  Os  
 Horticulture  Textile  Verre  
 Viticulture  Métallurgie/métal  Terre cuite



Pas d'image

Identification G.H.  
Four

Identification fouilleur  
Four

Commune  
Port-sur-Saône

Pays  
France

Code catalogue  
Po.Cl.im.02

Lieu-dit  
Clos du Magny

Entité administrative  
Franche-Comté

Code d'origine  
ST 1046

Bibliographie disponible  
dans la fiche site

TPQ 50

TAQ 300

Période Période romaine

Fosse d'un diamètre de 144 à 172 cm pour une profondeur de 64 cm. Son comblement est composé en partie haute de blocs calcaires, fragments de tuiles, de mortier et nodules de chaux, dans une matrice sablo-limoneuse chargée de graviers. En partie basse, la fosse est tapissée d'un possible aménagement de tuiles et blocs calcaires. Les parois de la fosse sont rubéfiées, tout comme le fond qui est tapissé de charbon de bois. Il s'agit certainement d'un four à chaux en fosse.

L (m) l (m) Diam. (m) Surface (m2) Ep. moy. murs (cm) Diam. moy. TP (cm) Orientation  
144 ;

Etage Accès Taille accès

Type d'accès  Piéton  Charretière  Indéterminé  NC

#### Comparaisons et références

Four en fosse

#### Indices de caractérisation

Lié à la construction du bâtiment très certainement.

#### Situation spatiale

Dans le bâtiment I

#### Domaine d'activité

Agriculture  Elevage  Artisanat  Indéterminé

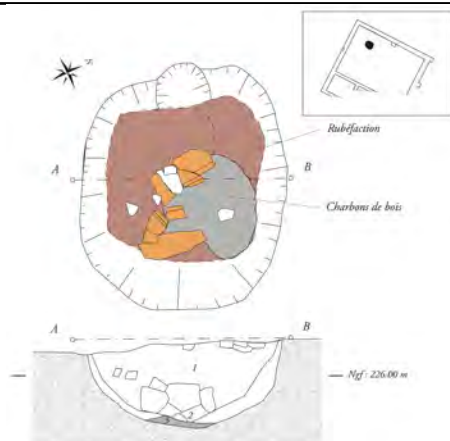
#### Localisation

Pars Rustica

Surf. ass. établissement (ha)  
17,25

#### Catégorie d'activité

Céréaliculture  Elevage  Bois  Polyvalent  
 Culture fourragère  Charcuterie  Pierre  Indéterminé  
 Arboriculture  Tannerie/cuir  Os  
 Horticulture  Textile  Verre  
 Viticulture  Métallurgie/métal  Terre cuite



#### Remplissage fosse 1046

- 1 - Grande quantité de blocs calcaire et de fragments d'enduits;
- 2 - fragments de tuiles mélangés à des cailloux et graviers ainsi que du limon sablonneux;
- 3 - Au fond de la fosse, des tuiles et des blocs calcaires non brûlés reposent sur une zone charbonneuse puis rubéfiée.



Fig. 27 : Vues en plan et en coupe de la fosse ST 1046 (cliché V. Brunet-Gaston).

Identification G.H.  
Bac

Identification fouilleur  
Bac

Commune  
Port-sur-Saône

Pays  
France

Code catalogue  
Po.Cl.im.03

Lieu-dit  
Clos du Magny

Entité administrative  
Franche-Comté

Code d'origine  
ST 1064

Bibliographie disponible  
dans la fiche site

TPQ 50

TAQ 300

Période Période romaine

Creusement rectangulaire de 53 x 66 cm, dont les parois sont chacune revêtues d'une tegula. Le fond est couvert d'une tegula posée à plat. La cuve devait faire environ 35 cm de profondeur. Ces tegulae sont fortement marquées et fracturées par la chaleur. Le remplissage de cette structure est constitué exclusivement de cendre et de quelques charbons. La structure est associée à un trou de poteau et une fosse oblongue. L'ensemble semble lié à une activité métallurgique. Pour les fouilleurs il pourrait s'agir d'une cuve de refroidissement rapide de l'outil utilisé pour saisir l'objet incandescent, plutôt que de trempage, non attesté à l'époque romaine ou bien une structure de fusion pour de petits objets.

L (m) l (m) Diam. (m) Surface (m2) Ep. moy. murs (cm) Diam. moy. TP (cm) Orientation

Etage Accès Taille accès

Type d'accès  Piéton  Charretière  Indéterminé  NC

Comparaisons et références

Petite cuve rectangulaire

Indices de caractérisation

-

Situation spatiale

Dans le bâtiment I

Localisation

Pars Rustica

Surf. ass. établissement (ha)

17,25

Domaine d'activité

Agriculture  Elevage  Artisanat  Indéterminé

Catégorie d'activité

Céréaliculture  Elevage  Bois  Polyvalent  
 Culture fourragère  Charcuterie  Pierre  Indéterminé  
 Arboriculture  Tannerie/cuir  Os  
 Horticulture  Textile  Verre  
 Viticulture  Métallurgie/métal  Terre cuite

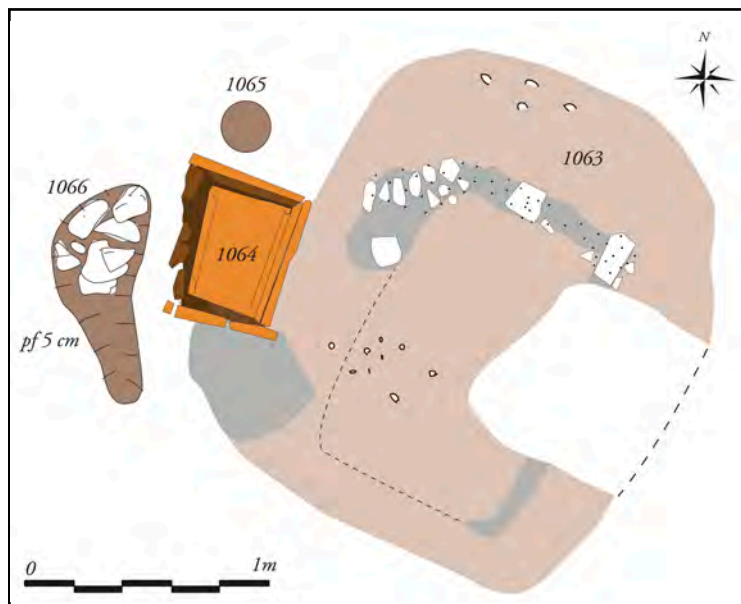


Fig. 31 : ST 1064 (cliché V.Brunet-Gaston)

Identification G.H.  
Bac

Identification fouilleur  
Bac

Commune  
Port-sur-Saône

Pays  
France

Code catalogue  
Po.Cl.im.04

Lieu-dit  
Clos du Magny

Entité administrative  
Franche-Comté

Code d'origine  
ST 1018

Bibliographie disponible  
dans la fiche site

TPQ 50

TAQ 300

Période Période romaine

Creusement rectangulaire de 58 x 44 cm, dont les parois sont revêtues de tegulae verticales posées sur leur petit côté. Le fond est couvert d'une tegula posée à plat. La cuve devait faire environ 35 cm de profondeur. Ces tegulae sont fortement marquées et fracturées par la chaleur. Le remplissage de cette structure est constitué exclusivement de cendre et de quelques charbons. L'ensemble semble lié à une activité métallurgique. Pour les fouilleurs il pourrait s'agir d'une cuve de refroidissement rapide de l'outil utilisé pour saisir l'objet incandescent, plutôt que de trempage, non attesté à l'époque romaine ou bien une structure de fusion pour de petits objets.

L (m) l (m) Diam. (m) Surface (m2) Ep. moy. murs (cm) Diam. moy. TP (cm) Orientation

Etage Accès Taille accès

Type d'accès  Piéton  Charretière  Indéterminé  NC

Comparaisons et références

Petite cuve rectangulaire

Indices de caractérisation

Situation spatiale

Dans le bâtiment I

Localisation

Pars Rustica

Surf. ass. établissement (ha)

17,25

Domaine d'activité

Agriculture  Elevage  Artisanat  Indéterminé

Catégorie d'activité

Céréaliculture  Elevage  Bois  Polyvalent  
 Culture fourragère  Charcuterie  Pierre  Indéterminé  
 Arboriculture  Tannerie/cuir  Os  
 Horticulture  Textile  Verre  
 Viticulture  Métallurgie/métal  Terre cuite


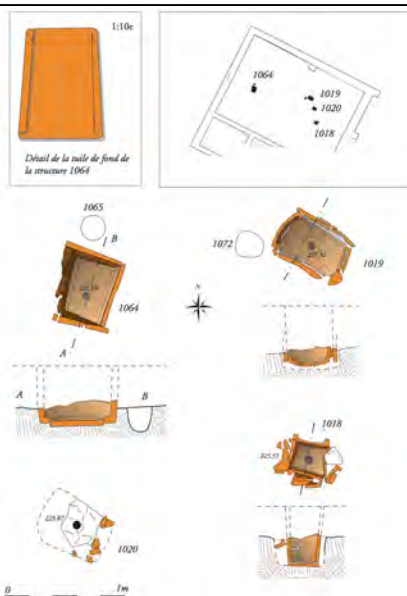


Fig. 32 : ST 1018 (cliché V.Brunet-Gaston)

Identification G.H.  
Bac

Identification fouilleur  
Bac

Commune  
Port-sur-Saône

Pays  
France

Code catalogue  
Po.Cl.im.05

Lieu-dit  
Clos du Magny

Entité administrative  
Franche-Comté

Code d'origine  
ST 1019

Bibliographie disponible  
dans la fiche site

TPQ 50

TAQ 300

Période Période romaine

Creusement rectangulaire de 65 x 46 cm, dont les parois sont revêtues en alternance de deux tegulae posées sur leur petit côté et de deux tegulae posées sur leur long côté. Le fond est couvert d'une tegula posée à plat. La cuve devait faire environ 35 cm de profondeur. Ces tegulae sont fortement marquées et fracturées par la chaleur. Le remplissage de cette structure est constitué exclusivement de cendre et de quelques charbons. L'ensemble semble lié à une activité métallurgique. Pour les fouilleurs il pourrait s'agir d'une cuve de refroidissement rapide de l'outil utilisé pour saisir l'objet incandescent, plutôt que de trempage, non attesté à l'époque romaine ou bien une structure de fusion pour de petits objets.

L (m) l (m) Diam. (m) Surface (m2) Ep. moy. murs (cm) Diam. moy. TP (cm) Orientation

Etage Accès Taille accès

Type d'accès  Piéton  Charretière  Indéterminé  NC

Comparaisons et références

Petite cuve rectangulaire

Indices de caractérisation

Situation spatiale

Dans le bâtiment I

Localisation

Pars Rustica

Surf. ass. établissement (ha)

17,25

Domaine d'activité

Agriculture  Elevage  Artisanat  Indéterminé

Catégorie d'activité

Céréaliculture  Elevage  Bois  Polyvalent  
 Culture fourragère  Charcuterie  Pierre  Indéterminé  
 Arboriculture  Tannerie/cuir  Os  
 Horticulture  Textile  Verre  
 Viticulture  Métallurgie/métal  Terre cuite

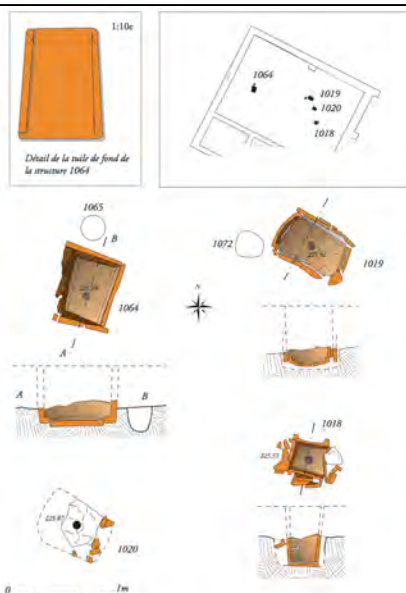


Fig. 33 : ST 1019 et 1020 (cliché V.Brunet-Gaston)



Identification G.H.  
Grange ? ; Atelier ?

Identification fouilleur  
Forge de service ?

Commune	Port-sur-Saône	Code catalogue	Po.Cl.im.01	Code d'origine	Bâtiment I
Pays	France	Lieu-dit	Clos-du-Magny	Bibliographie disponible dans la fiche site	
Entité administrative	Franche-Comté				

TPQ 50

TAQ 300

Période Haut Empire

Ce bâtiment connaît trois phases de construction. De forme presque carré, il comprend une grande pièce flanquée en avant de deux petites pièces encadrant un porche d'entrée. Trois contreforts sont présent sur le côté est de la pièce principale et un renfort intérieur est présent au centre du mur nord de la pièce principale. Des fosses et trous de poteaux ont été retrouvés dans le bâtiments certains sont peut-être liés à sa construction. Un four à chaux ainsi que des structures peut-être lié à une activité métallurgique ont été retrouvés.

L (m)	l (m)	Diam. (m)	Surface (m2)	Ep. moy. murs (cm)	Diam. moy. TP (cm)	Orientation
13,8	13,6		187,68			-

Etage NC

Accès Multiple

Taille accès 3,4 m

Type d'accès  Piéton  Charretière  Indéterminé  NC

#### Comparaisons et références

Bâtiment standardisé (contreforts) ;  
Type 1

#### Situation spatiale

Dans la pars rustica

#### Localisation

Pars Rustica

Surf. ass. établissement (ha)

17,25

#### Indices de caractérisation

Foyers ; cuves

#### Domaine d'activité

Agriculture  Elevage  Artisanat  Indéterminé

#### Catégorie d'activité

<input type="checkbox"/> Céréaliculture	<input type="checkbox"/> Elevage	<input type="checkbox"/> Bois	<input type="checkbox"/> Polyvalent
<input type="checkbox"/> Culture fourragère	<input type="checkbox"/> Charcuterie	<input checked="" type="checkbox"/> Pierre	<input type="checkbox"/> Indéterminé
<input type="checkbox"/> Arboriculture	<input type="checkbox"/> Tannerie/cuir	<input type="checkbox"/> Os	
<input type="checkbox"/> Horticulture	<input type="checkbox"/> Textile	<input type="checkbox"/> Verre	
<input type="checkbox"/> Viticulture	<input checked="" type="checkbox"/> Métallurgie/métal	<input type="checkbox"/> Terre cuite	



Pas d'image

Identification G.H.  
Grenier

Identification fouilleur  
Grenier

Commune  
Etainhus

Pays  
France

Code catalogue  
Et.Po.im.01

Lieu-dit  
Les Pommiers

Entité administrative  
Haute-Normandie

Code d'origine  
Bâtiment 2

Bibliographie disponible  
dans la fiche site

TPQ 0

TAQ 200

Période Haut Empire

Bâtiment à quatre poteaux de 5 m2.

L (m)	l (m)	Diam. (m)	Surface (m2)	Ep. moy. murs (cm)	Diam. moy. TP (cm)	Orientation
5	4		20	-	-	-

Etage Indéterminé      Accès Indéterminé      Taille accès

Type d'accès  Piéton  Charretière  Indéterminé  NC

#### Comparaisons et références

Grenier aérien (4 poteaux) ; Type 1

#### Indices de caractérisation

-

#### Domaine d'activité

Agriculture  Elevage  Artisanat  Indéterminé

#### Situation spatiale

-

#### Localisation

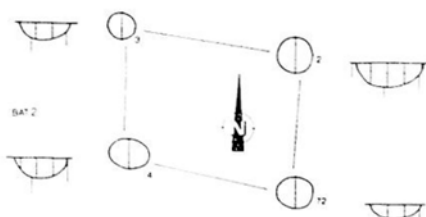
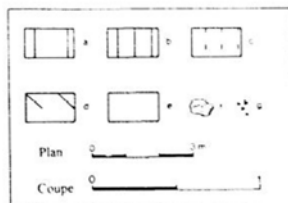
Pars Rustica

Surf. ass. établissement (ha)

-

#### Catégorie d'activité

<input checked="" type="checkbox"/> Céréaliculture	<input type="checkbox"/> Elevage	<input type="checkbox"/> Bois	<input type="checkbox"/> Polyvalent
<input checked="" type="checkbox"/> Culture fourragère	<input type="checkbox"/> Charcuterie	<input type="checkbox"/> Pierre	<input type="checkbox"/> Indéterminé
<input checked="" type="checkbox"/> Arboriculture	<input type="checkbox"/> Tannerie/cuir	<input type="checkbox"/> Os	
<input checked="" type="checkbox"/> Horticulture	<input type="checkbox"/> Textile	<input type="checkbox"/> Verre	
<input type="checkbox"/> Viticulture	<input type="checkbox"/> Métallurgie/métal	<input type="checkbox"/> Terre cuite	



Pas d'image

Identification G.H.  
Grenier

Identification fouilleur  
Grenier

Commune  
Etainhus

Pays  
France

Code catalogue  
Et.Po.im.02

Lieu-dit  
Les Pommiers

Entité administrative  
Haute-Normandie

Code d'origine  
Bâtiment 3

Bibliographie disponible  
dans la fiche site

TPQ 0

TAQ 200

Période Haut Empire

Bâtiment à quatre poteaux de 3 m2.

L (m)	l (m)	Diam. (m)	Surface (m2)	Ep. moy. murs (cm)	Diam. moy. TP (cm)	Orientation
1,75	1,75	-	3,0625	-	-	-

Etage Indéterminé      Accès Indéterminé      Taille accès -

Type d'accès  Piéton  Charretière  Indéterminé  NC

#### Comparaisons et références

Grenier aérien (4 poteaux) ; Type 1

#### Indices de caractérisation

-

#### Situation spatiale

-

#### Localisation

Pars Rustica

Surf. ass. établissement (ha)

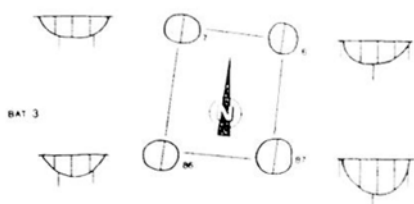
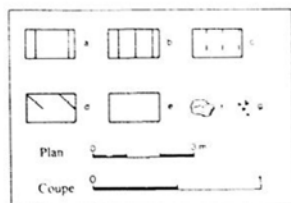
-

#### Domaine d'activité

Agriculture  Elevage  Artisanat  Indéterminé

#### Catégorie d'activité

<input checked="" type="checkbox"/> Céréaliculture	<input type="checkbox"/> Elevage	<input type="checkbox"/> Bois	<input type="checkbox"/> Polyvalent
<input checked="" type="checkbox"/> Culture fourragère	<input type="checkbox"/> Charcuterie	<input type="checkbox"/> Pierre	<input type="checkbox"/> Indéterminé
<input checked="" type="checkbox"/> Arboriculture	<input type="checkbox"/> Tannerie/cuir	<input type="checkbox"/> Os	
<input checked="" type="checkbox"/> Horticulture	<input type="checkbox"/> Textile	<input type="checkbox"/> Verre	
<input type="checkbox"/> Viticulture	<input type="checkbox"/> Métallurgie/métal	<input type="checkbox"/> Terre cuite	



Pas d'image



Identification G.H.  
Grenier ?

Identification fouilleur  
Grenier ?

Commune  
Heudebouville

Pays  
France

Code catalogue  
He.Bu.im.01

Lieu-dit  
Butte Colas

Entité administrative  
Haute-Normandie

Code d'origine  
Bâtiment VI

Bibliographie disponible  
dans la fiche site

TPQ 0

TAQ 100

Période Haut Empire

Bâtiment rectangulaire doté de quatre tranchées de sablières parallèles espacées de 50 à 70 cm. Chaque sablières accueillent quatre TP espacés de manière régulière. Construction sur 16 poteaux. Cette construction suggère un bâtiment sur plancher surélevé doté d'un vide sanitaire.

L (m)	l (m)	Diam. (m)	Surface (m2)	Ep. moy. murs (cm)	Diam. moy. TP (cm)	Orientation
6,20	5,40		33,48			Ouest-sud-ouest/Est-nord-

Etage Oui                      Accès Unique                      Taille accès

Type d'accès  Piéton    Charretière    Indéterminé    NC

#### Comparaisons et références

Grenier aérien (16 poteaux) ; Type 1

#### Indices de caractérisation

-

#### Situation spatiale

Aux abords sud-est du bâtiment résidentiel

#### Localisation

Pars Urbana

Surf. ass. établissement (ha)  
2,1

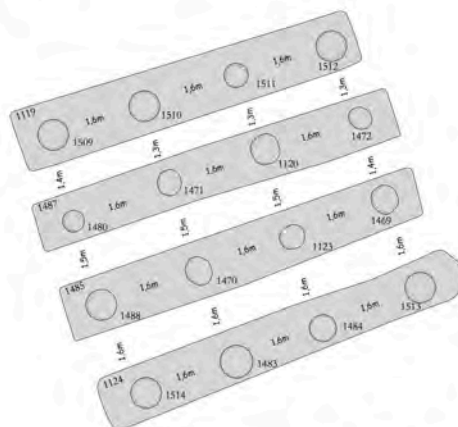
#### Domaine d'activité

Agriculture    Elevage    Artisanat    Indéterminé

#### Catégorie d'activité

<input checked="" type="checkbox"/> Céréaliculture	<input type="checkbox"/> Elevage	<input type="checkbox"/> Bois	<input type="checkbox"/> Polyvalent
<input checked="" type="checkbox"/> Culture fourragère	<input type="checkbox"/> Charcuterie	<input type="checkbox"/> Pierre	<input type="checkbox"/> Indéterminé
<input checked="" type="checkbox"/> Arboriculture	<input type="checkbox"/> Tannerie/cuir	<input type="checkbox"/> Os	
<input checked="" type="checkbox"/> Horticulture	<input type="checkbox"/> Textile	<input type="checkbox"/> Verre	
<input type="checkbox"/> Viticulture	<input type="checkbox"/> Métallurgie/métal	<input type="checkbox"/> Terre cuite	

Bât VI



Pas d'image

Identification G.H.  
Enclos ? Tas de fumier ?

Identification fouilleur  
Enclos à bétail ; zone de fumier

Commune  
Heudebouville

Pays  
France

Code catalogue  
He.Bu.im.02

Lieu-dit  
Butte Colas

Entité administrative  
Haute-Normandie

Code d'origine  
Bâtiment IV

Bibliographie disponible  
dans la fiche site

TPQ 50

TAQ 225

Période Haut Empire

Trois murs forment un "U" de 300 m<sup>2</sup>. S'il est évident qu'il n'y a pas de quatrième mur rien n'empêche ce côté formé d'une palissade en matériaux périssables qui n'ont pas laissé de trace. La superficie et l'écartement des murs ne plaident pas en faveur d'une structure couverte.  
"Il est alors tentant d'interpréter cet espace comme stabulation, destinée au séjour des animaux domestiques, ou de zone de rejet organique. Si une fermeture complète semble indispensable dans le cas d'un enclos à bétail, elle n'est pas obligatoire pour une zone de rejet."

L (m) l (m) Diam. (m) Surface (m<sup>2</sup>) Ep. moy. murs (cm) Diam. moy. TP (cm) Orientation

Etage

Accès

Taille accès

Type d'accès  Piéton  Charretière  Indéterminé  NC

#### Comparaisons et références

L'enclos en U peut s'apparenter aux fosses à fumier clôturées des fermes traditionnelles dans le nord de la France.

#### Indices de caractérisation

analyse de certains éléments chimiques afin de vérifier la subsistance de rejets d'origine anthropique pouvant plaider pour la présence d'une étable. Il a donc été procédé à plusieurs prélèvements au sein et en périphérie du bâtiment afin d'analyser les éléments pH, phosphore, carbone organique et potassium. Cette étude a été menée par Morgane Liard (Inrap). Malgré une certaine discordance spatiale (très riche en phosphore et potassium côté est et moins riche sur le côté opposé), celles-ci ont révélé des rejets résultant soit d'une activité domestique intense (compost, tas de fumier ?) soit de litières animales sinon de lisier. Cette seconde hypothèse est renforcée par la présence attestée de l'élevage, notamment d'ovins, au sein de cet établissement (cf. G.Jouanin, étude archéozoologique).

#### Domaine d'activité

Agriculture  Elevage  Artisanat  Indéterminé

#### Situation spatiale

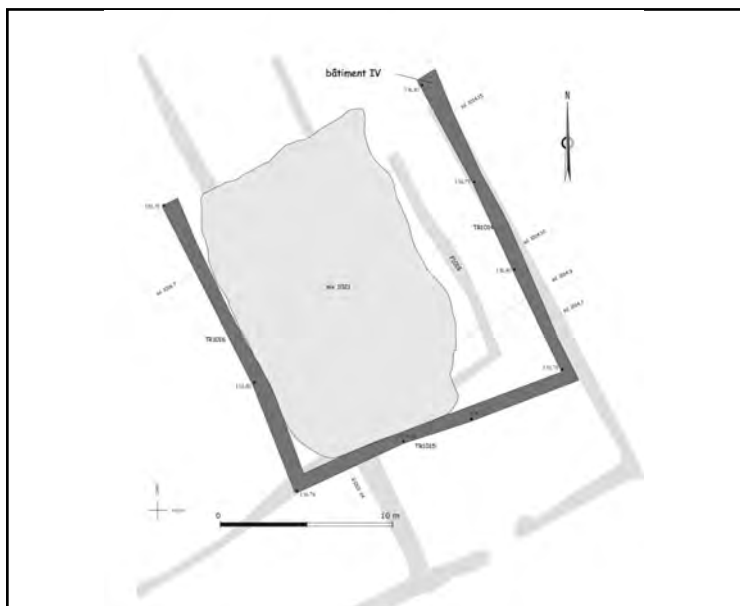


#### Localisation

Surf. ass. établissement (ha)  
2,1

#### Catégorie d'activité

Céréaliculture  Elevage  Bois  Polyvalent  
 Culture fourragère  Charcuterie  Pierre  Indéterminé  
 Arboriculture  Tannerie/cuir  Os  
 Horticulture  Textile  Verre  
 Viticulture  Métallurgie/métal  Terre cuite





Identification G.H.  
Grenier

Identification fouilleur  
Grenier

Code catalogue Is.Pl.im.02	Code d'origine bâtiment A 801	
Commune Isneauville - Saint-Martin-du-Vivier	Lieu-dit ZAC de la Plaine de la Ronce	
Pays France	Entité administrative Haute-Normandie	Bibliographie disponible dans la fiche site

TPQ 150

TAQ 300

Période Haut Empire

Ce bâtiment rectangulaire est construit sur des petits soubassements en silex. A l'intérieur du bâtiment sont disposés trois rangées de six plots en silex (de taille différente). La technique de construction diffère de celle employée pour le bâtiment résidentiel et les autres bâtiments agricoles. La profondeur et la largeur des fondations sont très "légère". Deux ouvertures étroites ont été repérées, une au niveau de l'angle oriental et l'autre au centre du mur ouest. Il doit s'agir de système de "ventilation". Pas de tuiles retrouvées dans les niveaux fouillés. Le bâtiment est venu d'appuyer contre un puits déjà existant.

L (m)	l (m)	Diam. (m)	Surface (m2)	Ep. moy. murs (cm)	Diam. moy. TP (cm)	Orientation
10,65	6,40		68,16	40		

Etage Non                                  Accès Indéterminé                                  Taille accès -

Type d'accès  Piéton  Charretière  Indéterminé  NC

#### Comparaisons et références

Grenier sur vide sanitaire (plots) ;  
Type 2

#### Indices de caractérisation

-

#### Situation spatiale

A côté du bâtiment résidentiel

Localisation  
Pars Urbana

Surf. ass. établissement (ha)  
2,6

#### Domaine d'activité

Agriculture  Elevage  Artisanat  Indéterminé

#### Catégorie d'activité

<input checked="" type="checkbox"/> Céréaliculture	<input type="checkbox"/> Elevage	<input type="checkbox"/> Bois	<input type="checkbox"/> Polyvalent
<input checked="" type="checkbox"/> Culture fourragère	<input type="checkbox"/> Charcuterie	<input type="checkbox"/> Pierre	<input type="checkbox"/> Indéterminé
<input checked="" type="checkbox"/> Arboriculture	<input type="checkbox"/> Tannerie/cuir	<input type="checkbox"/> Os	
<input checked="" type="checkbox"/> Horticulture	<input type="checkbox"/> Textile	<input type="checkbox"/> Verre	
<input type="checkbox"/> Viticulture	<input type="checkbox"/> Métallurgie/métal	<input type="checkbox"/> Terre cuite	





Fig. 98 - plan et coupes du bâtiment 801 (grenier) et des faits associés



vue générale depuis le sud-est.

vue partielle des  
plots (A à G)



vue générale depuis l'est avec, au premier plan, le puits A 786



Identification G.H.  
Grange ?

Identification fouilleur  
Bâtiment de stabulation ?

	Code catalogue Is.Pl.im.03	Code d'origine A 802
Commune Isneauville - Saint-Martin-du-Vivier	Lieu-dit ZAC de la Plaine de la Ronce	
Pays France	Entité administrative Haute-Normandie	Bibliographie disponible dans la fiche site

TPQ 100

TAQ 200

Période Haut Empire

Le bâtiment est implanté sur une pente douce, pouvant servir à évacuer plus facilement l'humidité. Même si l'érosion rend difficile l'interprétation, il semble que le bâtiment possède deux larges entrées sur les côtés.  
Le bâtiment rectangulaire est pourvu de deux paires d'ancrages de poteaux chaînés à la maçonnerie sur son mur gouttereau nord-est et son pignon nord-ouest. "L'entre axe de ces poteaux délimite deux passages presque équivalents de 2,40 m ou 2,60 m, chacun sans doute pourvu d'une grande porte à double battant ouvrant curieusement vers l'extérieur de la cour de la ferme. La porte occidentale ouvre ainsi vers le milieu humide formé par le colmatage naturel de la zone d'extraction A 752 au bord de laquelle le bâtiment est installé, tandis que la porte orientale débouche sur les deux fossés 544 et 545 délimitant la cour, ce qui n'est pas sans étonner étant données les contraintes occasionnées."  
L'ancrage important des murs avec pour certains des poteaux chaînés, laisse penser que le bâtiment pouvait posséder un étage et avait une élévation en torchis. pas de tuiles retrouvées.

L (m)	l (m)	Diam. (m)	Surface (m2)	Ep. moy. murs (cm)	Diam. moy. TP (cm)	Orientation
13,4	6,40		85,76			

Etage  
Accès Multiple  
Taille accès 2,40 ; 2,60

Type d'accès  Piéton  Charretière  Indéterminé  NC

Comparaisons et références

Grange à contreforts

Indices de caractérisation

Situation spatiale

Dans l'angle nord de la cour

Localisation

Pars Rustica

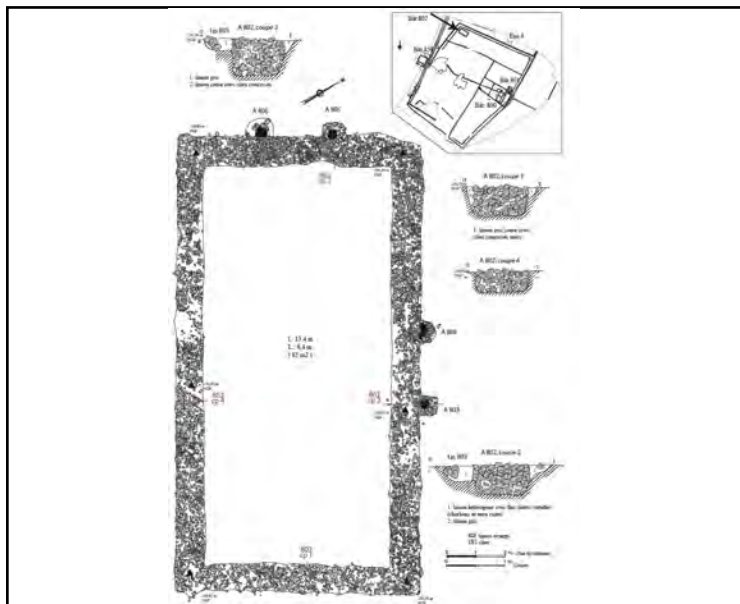
Surf. ass. établissement (ha)  
2,6

Domaine d'activité

Agriculture  Elevage  Artisanat  Indéterminé

Catégorie d'activité

Céréaliculture  Elevage  Bois  Polyvalent  
 Culture fourragère  Charcuterie  Pierre  Indéterminé  
 Arboriculture  Tannerie/cuir  Os  
 Horticulture  Textile  Verre  
 Viticulture  Métallurgie/métal  Terre cuite



Identification G.H.  
Grange ?

Identification fouilleur  
Annexe

	Code catalogue Is.Pl.im.04	Code d'origine Bâtiment A 858
Commune Isneauville - Saint-Martin-du-Vivier	Lieu-dit ZAC de la Plaine de la Ronce	
Pays France	Entité administrative Haute-Normandie	Bibliographie disponible dans la fiche site

TPQ 50

TAQ 125

Période Haut Empire

Bâtiment presque carré. Le bâtiment semble avoir été pourvu de pièces au sud, mais une importante érosion rend sa lecture difficile. La toiture était très certainement en tuile. L'espace central à une surface de l'ordre de 122 m<sup>2</sup>.

L (m)	l (m)	Diam. (m)	Surface (m <sup>2</sup> )	Ep. moy. murs (cm)	Diam. moy. TP (cm)	Orientation
12	14,35		172,2	-		

Etage Indéterminé      Accès Indéterminé      Taille accès -

Type d'accès  Piéton  Charretière  Indéterminé  NC

#### Comparaisons et références

Bâtiment standardisé ; Type 1

#### Indices de caractérisation



#### Domaine d'activité

Agriculture  Elevage  Artisanat  Indéterminé

#### Catégorie d'activité

<input checked="" type="checkbox"/> Céréaliculture	<input type="checkbox"/> Elevage	<input type="checkbox"/> Bois	<input type="checkbox"/> Polyvalent
<input checked="" type="checkbox"/> Culture fourragère	<input type="checkbox"/> Charcuterie	<input type="checkbox"/> Pierre	<input type="checkbox"/> Indéterminé
<input checked="" type="checkbox"/> Arboriculture	<input type="checkbox"/> Tannerie/cuir	<input type="checkbox"/> Os	
<input checked="" type="checkbox"/> Horticulture	<input type="checkbox"/> Textile	<input type="checkbox"/> Verre	
<input type="checkbox"/> Viticulture	<input type="checkbox"/> Métallurgie/métal	<input type="checkbox"/> Terre cuite	

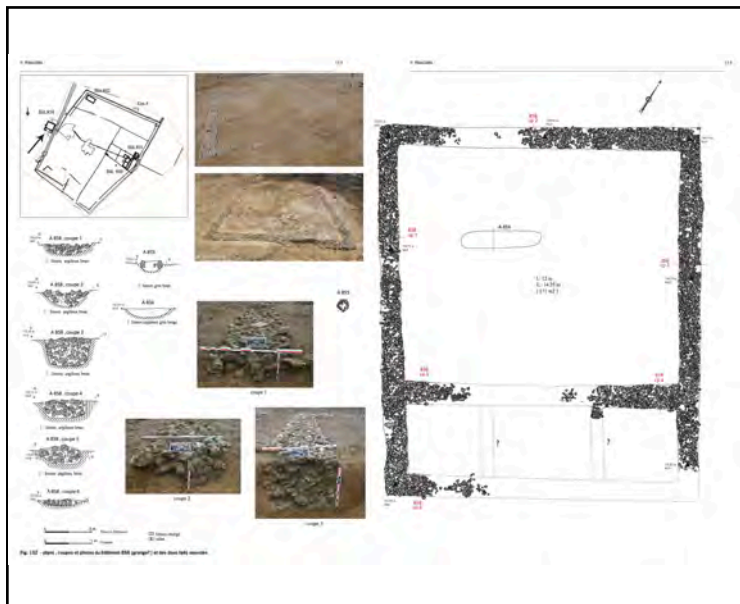
#### Situation spatiale

Situé à l'extérieur du réseau de fossés délimitant l'habitat

#### Localisation

Extérieur à l'établissement

Surf. ass. établissement (ha)  
2,6



Identification G.H.  
Grenier ? ; Gerbier ?

Identification fouilleur  
Annexe ? ; Gerbier ?

Code catalogue Is.Pl.im.05	Code d'origine Ensemble 4	
Commune Isneauville - Saint-Martin-du-Vivier	Lieu-dit ZAC de la Plaine de la Ronce	
Pays France	Entité administrative Haute-Normandie	Bibliographie disponible dans la fiche site

TPQ - TAQ - Période Haut Empire

Bâtiment presque trapézoïdale, établie sur six poteaux faiblement ancrés dans le sol.

L (m)	l (m)	Diam. (m)	Surface (m2)	Ep. moy. murs (cm)	Diam. moy. TP (cm)	Orientation
8	2,8		22,4			

Etage Indéterminé      Accès Unique      Taille accès

Type d'accès  Piéton  Charretière  Indéterminé  NC

#### Comparaisons et références

Grenier aérien (6 poteaux) ; Type 1

#### Indices de caractérisation

-

#### Domaine d'activité

Agriculture  Elevage  Artisanat  Indéterminé

#### Situation spatiale

Le long de l'enclos

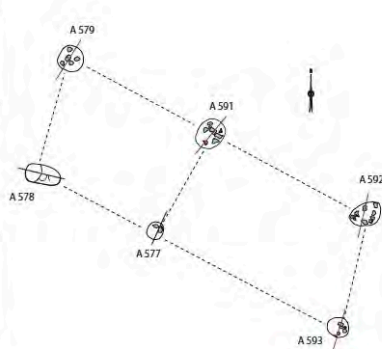
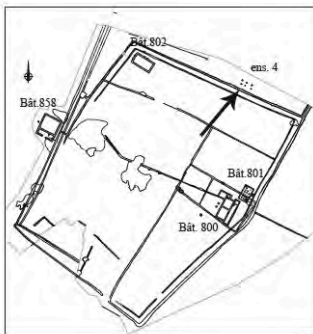
#### Localisation

Extérieur à l'établissement

Surf. ass. établissement (ha)  
2,6

#### Catégorie d'activité

<input checked="" type="checkbox"/> Céréaliculture	<input type="checkbox"/> Elevage	<input type="checkbox"/> Bois	<input type="checkbox"/> Polyvalent
<input checked="" type="checkbox"/> Culture fourragère	<input type="checkbox"/> Charcuterie	<input type="checkbox"/> Pierre	<input type="checkbox"/> Indéterminé
<input checked="" type="checkbox"/> Arboriculture	<input type="checkbox"/> Tannerie/cuir	<input type="checkbox"/> Os	
<input checked="" type="checkbox"/> Horticulture	<input type="checkbox"/> Textile	<input type="checkbox"/> Verre	
<input type="checkbox"/> Viticulture	<input type="checkbox"/> Métallurgie/métal	<input type="checkbox"/> Terre cuite	



Pas d'image

Identification G.H.  
Mare

Identification fouilleur  
Mare

	Code catalogue Is.Pl.im.06	Code d'origine -
Commune Isneauville - Saint-Martin-du-Vivier	Lieu-dit ZAC de la Plaine de la Ronce	
Pays France	Entité administrative Haute-Normandie	Bibliographie disponible dans la fiche site

TPQ 0

TAQ 400

Période Période romaine

Creusement important de plan irrégulier aménagé "au niveau de la rupture de pente, presque au centre de la cour principale". Le fond est presque parfaitement plat et les bords francs aménagés. Accueille les eaux usées de l'habitat et les eaux de ruissellement.

L (m) l (m) Diam. (m) Surface (m2) Ep. moy. murs (cm) Diam. moy. TP (cm) Orientation

Etage Accès Taille accès

Type d'accès  Piéton  Charretière  Indéterminé  NC

Comparaisons et références

-

Indices de caractérisation

-

Situation spatiale

Au centre de l'établissement

Localisation

Pars Rustica

Surf. ass. établissement (ha)

2,6

Domaine d'activité

Agriculture  Elevage  Artisanat  Indéterminé

Catégorie d'activité

Céréaliculture  Elevage  Bois  Polyvalent  
 Culture fourragère  Charcuterie  Pierre  Indéterminé  
 Arboriculture  Tannerie/cuir  Os  
 Horticulture  Textile  Verre  
 Viticulture  Métallurgie/métal  Terre cuite

Pas d'image

Pas d'image

Identification G.H.  
Pressoir

Identification fouilleur  
Pressoir

	Code catalogue Pa.Bo.im.01	Code d'origine -
Commune Parville	Lieu-dit Bois de Parville	
Pays France	Entité administrative Haute-Normandie	Bibliographie disponible dans la fiche site

TPQ 200

TAQ 350

Période Antiquité tardive

A l'ouest de l'établissement, un creusement pour l'ancrage d'importants éléments en bois a été repéré. Il s'agit de trois ensembles en creux, alignés selon un axe nord-ouest/sud-est. L'emprise totale de la structure mesure 10 x 3,50 m. Deux des creux reçoivent deux points d'ancrage pour une paire de montant de bois. Le troisième creusement, le plus au sud, reçoit un logement maçonné. Enfin, deux trous de poteau de faible dimension sont présents entre les deux creusements les plus au nord. Cette structure est interprétée comme un grand pressoir à levier. Dans cette hypothèse, la fosse la plus au nord recevait les jumelles de la structure, la suivante, une paire de montant verticaux pour assurer un maintien latéral et la dernière un contrepoids (une pierre ou une caisse remplie de pierres). On ne connaît pas l'environnement du pressoir. Même si aucun trous de poteau n'a été découvert, il n'est que très peu envisageable que le pressoir ne soit pas abrité. Dans ce cas un système de sablière basse n'ayant pas laissé de traces pouvait protéger la structure.

L (m) l (m) Diam. (m) Surface (m2) Ep. moy. murs (cm) Diam. moy. TP (cm) Orientation

Etage Accès Taille accès

Type d'accès  Piéton  Charretière  Indéterminé  NC

Comparaisons et références

-

Indices de caractérisation

Serpette et faucille

Raisin

Domaine d'activité

Agriculture  Elevage  Artisanat  Indéterminé

Catégorie d'activité

Céréaliculture  Elevage  Bois  Polyvalent  
 Culture fourragère  Charcuterie  Pierre  Indéterminé  
 Arboriculture  Tannerie/cuir  Os  
 Horticulture  Textile  Verre  
 Viticulture  Métallurgie/métal  Terre cuite

Situation spatiale

Eloigné de la partie résidentielle

Localisation

Pars Rustica

Surf. ass. établissement (ha)

-



Pas d'image





Identification G.H.  
Grange ?

Identification fouilleur  
Grange ?

	Code catalogue Pa.Bo.im.04	Code d'origine 7(F)/9(H)
Commune Parville	Lieu-dit Bois de Parville	
Pays France	Entité administrative Haute-Normandie	Bibliographie disponible dans la fiche site

TPQ 150

TAQ 250

Période Haut Empire

Bâtiment quadrangulaire avec un rapport largeur/longueur de 1/3. Le bâtiment est formé de 26 poteaux, créant deux nefs et quatre ou cinq travées.  
Le porche central devait se situer dans la partie médiane en avant de la nef orientale.

L (m)	l (m)	Diam. (m)	Surface (m2)	Ep. moy. murs (cm)	Diam. moy. TP (cm)	Orientation
20,6	7,1		146,26			

Etage  
Accès Unique  
Taille accès 7 m

Type d'accès  Piéton  Charretière  Indéterminé  NC

#### Comparaisons et références

-

#### Indices de caractérisation

Les taux de phosphore tendant à exclure la présence d'animaux dans le bâtiment.

#### Situation spatiale

Près d'un fossé de clôture, dans la cour centrale

#### Localisation

Surf. ass. établissement (ha)


-

#### Domaine d'activité

Agriculture  Elevage  Artisanat  Indéterminé

#### Catégorie d'activité

<input checked="" type="checkbox"/> Céréaliculture	<input type="checkbox"/> Elevage	<input type="checkbox"/> Bois	<input type="checkbox"/> Polyvalent
<input checked="" type="checkbox"/> Culture fourragère	<input type="checkbox"/> Charcuterie	<input type="checkbox"/> Pierre	<input type="checkbox"/> Indéterminé
<input checked="" type="checkbox"/> Arboriculture	<input type="checkbox"/> Tannerie/cuir	<input type="checkbox"/> Os	
<input checked="" type="checkbox"/> Horticulture	<input type="checkbox"/> Textile	<input type="checkbox"/> Verre	
<input type="checkbox"/> Viticulture	<input type="checkbox"/> Métallurgie/métal	<input type="checkbox"/> Terre cuite	



Pas d'image



Identification G.H.  
Grenier ?

Identification fouilleur  
Grenier ?

	Code catalogue Pa.Bo.im.05	Code d'origine 10 (I)
Commune Parville	Lieu-dit Bois de Parville	
Pays France	Entité administrative Haute-Normandie	Bibliographie disponible dans la fiche site

TPQ 150      TAQ 250      Période Haut Empire

Bâtiment quadrangulaire de 8 TP.

L (m)	l (m)	Diam. (m)	Surface (m2)	Ep. moy. murs (cm)	Diam. moy. TP (cm)	Orientation
3,5	5		17,5			

Etage      Accès      Taille accès

Type d'accès  Piéton  Charretière  Indéterminé  NC

Comparaisons et références

Grenier aérien (8 poteaux) ; type 1

Indices de caractérisation

-

Situation spatiale

-

Localisation

Surf. ass. établissement (ha)

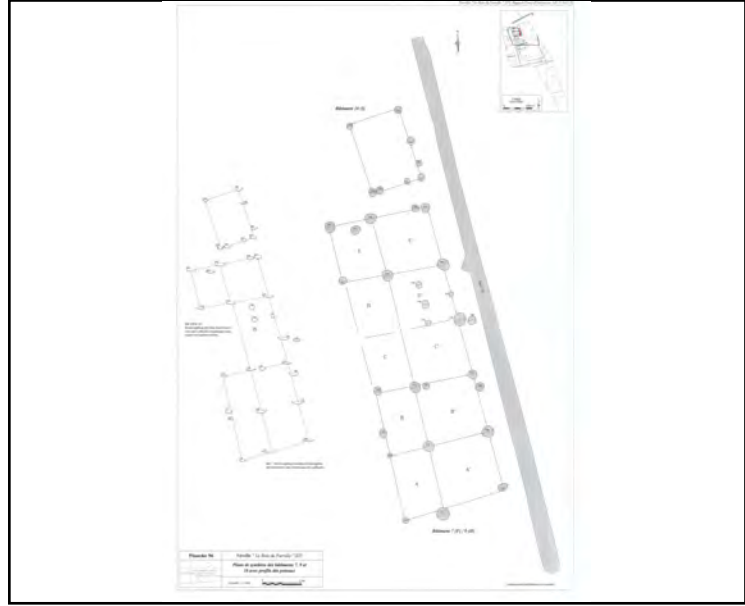
-

Domaine d'activité

Agriculture  Elevage  Artisanat  Indéterminé

Catégorie d'activité

<input checked="" type="checkbox"/> Céréaliculture	<input type="checkbox"/> Elevage	<input type="checkbox"/> Bois	<input type="checkbox"/> Polyvalent
<input checked="" type="checkbox"/> Culture fourragère	<input type="checkbox"/> Charcuterie	<input type="checkbox"/> Pierre	<input type="checkbox"/> Indéterminé
<input checked="" type="checkbox"/> Arboriculture	<input type="checkbox"/> Tannerie/cuir	<input type="checkbox"/> Os	
<input checked="" type="checkbox"/> Horticulture	<input type="checkbox"/> Textile	<input type="checkbox"/> Verre	
<input type="checkbox"/> Viticulture	<input type="checkbox"/> Métallurgie/métal	<input type="checkbox"/> Terre cuite	



Identification G.H.  
Grenier ?

Identification fouilleur  
Grenier ?

Commune  
Parville

Pays  
France

Code catalogue  
Pa.Bo.im.06

Lieu-dit  
Bois de Parville

Entité administrative  
Haute-Normandie

Code d'origine  
A

Bibliographie disponible  
dans la fiche site

TPQ -

TAQ -

Période Période romaine

Bâtiment sur quatre poteaux de 15,70 m2.

Ces poteaux pourraient former un ou plusieurs bâtiments différents avec les poteaux de C et E.

L (m) l (m) Diam. (m) Surface (m2) Ep. moy. murs (cm) Diam. moy. TP (cm) Orientation

Etage Accès Taille accès

Type d'accès  Piéton  Charretière  Indéterminé  NC

Comparaisons et références

Grenier aérien (4 poteaux) ; type 1

Indices de caractérisation

-

Situation spatiale

Avec bâtiment C et E

Localisation

Surf. ass. établissement (ha)

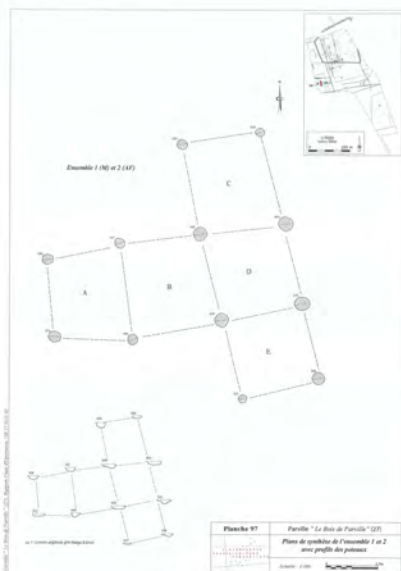
-

Domaine d'activité

Agriculture  Elevage  Artisanat  Indéterminé

Catégorie d'activité

Céréaliculture  Elevage  Bois  Polyvalent  
 Culture fourragère  Charcuterie  Pierre  Indéterminé  
 Arboriculture  Tannerie/cuir  Os  
 Horticulture  Textile  Verre  
 Viticulture  Métallurgie/métal  Terre cuite



Pas d'image

Identification G.H.  
Grenier ?

Identification fouilleur  
Grenier ?

Commune  
Parville

Pays  
France

Code catalogue  
Pa.Bo.im.07

Lieu-dit  
Bois de Parville

Entité administrative  
Haute-Normandie

Code d'origine  
C

Bibliographie disponible  
dans la fiche site

TPQ -

TAQ -

Période Période romaine

Bâtiment sur quatre poteaux de 18 m2.

Ces poteaux pourraient former un ou plusieurs bâtiments différents avec les poteaux de E et A.

L (m) l (m) Diam. (m) Surface (m2) Ep. moy. murs (cm) Diam. moy. TP (cm) Orientation

Etage Accès Taille accès

Type d'accès  Piéton  Charretière  Indéterminé  NC

Comparaisons et références

Grenier aérien (4 poteaux) ; type 1

Indices de caractérisation

-

Situation spatiale

Avec bâtiment A et E

Localisation

Surf. ass. établissement (ha)

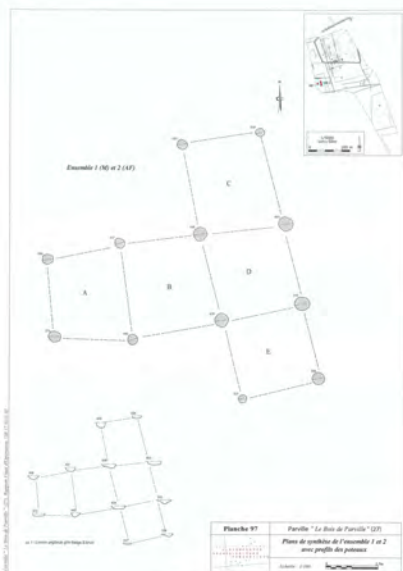
-

Domaine d'activité

Agriculture  Elevage  Artisanat  Indéterminé

Catégorie d'activité

Céréaliculture  Elevage  Bois  Polyvalent  
 Culture fourragère  Charcuterie  Pierre  Indéterminé  
 Arboriculture  Tannerie/cuir  Os  
 Horticulture  Textile  Verre  
 Viticulture  Métallurgie/métal  Terre cuite



Pas d'image

Identification G.H.  
Grenier ?

Identification fouilleur  
Grenier ?

Commune  
Parville

Pays  
France

Code catalogue  
Pa.Bo.im.08

Lieu-dit  
Bois de Parville

Entité administrative  
Haute-Normandie

Code d'origine  
E

Bibliographie disponible  
dans la fiche site

TPQ -

TAQ -

Période Période romaine

Bâtiment sur quatre poteaux de 16 m2.

Ces poteaux pourraient former un ou plusieurs bâtiments différents avec les poteaux de C et A.

L (m) l (m) Diam. (m) Surface (m2) Ep. moy. murs (cm) Diam. moy. TP (cm) Orientation

Etage

Accès

Taille accès

Type d'accès  Piéton  Charretière  Indéterminé  NC

Comparaisons et références

Grenier aérien (4 poteaux) ; type 1

Indices de caractérisation

-

Situation spatiale

Avec bâtiment C et A

Localisation

Surf. ass. établissement (ha)

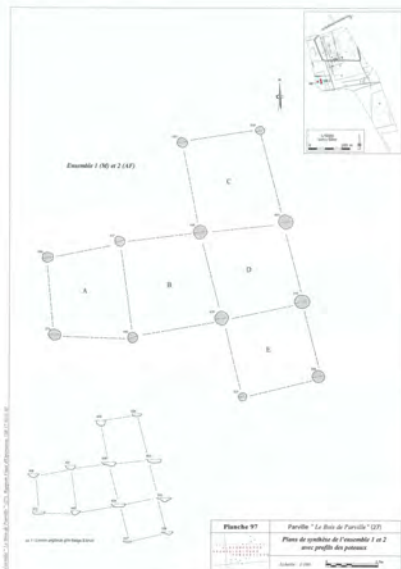
-

Domaine d'activité

Agriculture  Elevage  Artisanat  Indéterminé

Catégorie d'activité

Céréaliculture  Elevage  Bois  Polyvalent  
 Culture fourragère  Charcuterie  Pierre  Indéterminé  
 Arboriculture  Tannerie/cuir  Os  
 Horticulture  Textile  Verre  
 Viticulture  Métallurgie/métal  Terre cuite



Pas d'image

Identification G.H.  
Grenier

Identification fouilleur  
Grenier

Commune Parville	Code catalogue Pa.Bo.im.09	Code d'origine 5 (0)
Pays France	Lieu-dit Bois de Parville	
Entité administrative Haute-Normandie	Bibliographie disponible dans la fiche site	

TPQ -	TAQ -	Période Période romaine				
Bâtiment carré sur quatre poteaux.						
L (m) 3,5	l (m) 3,5	Diam. (m) 12,25	Surface (m2)	Ep. moy. murs (cm)	Diam. moy. TP (cm)	Orientation
Etage		Accès		Taille accès		
Type d'accès <input type="checkbox"/> Piéton <input type="checkbox"/> Charretière <input type="checkbox"/> Indéterminé <input type="checkbox"/> NC						

Comparaisons et références  
Grenier aérien (4 poteaux) ; type 1

Indices de caractérisation

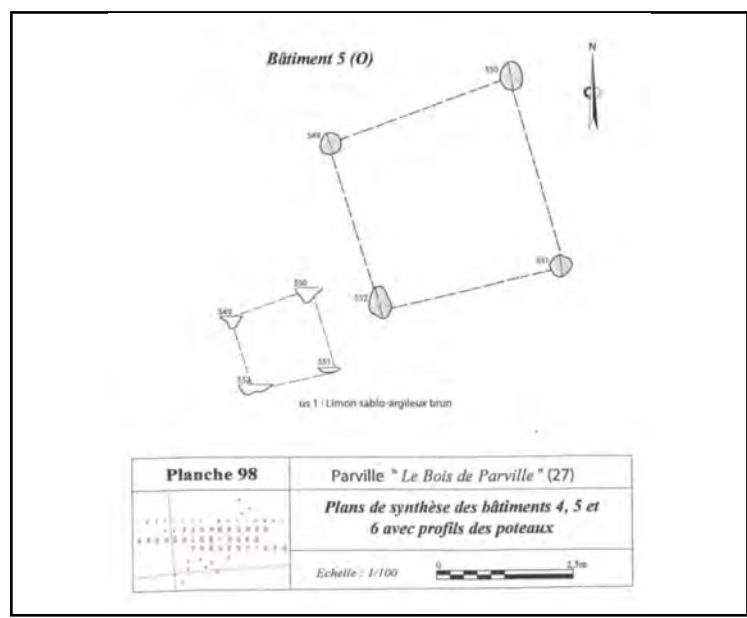
Situation spatiale

Domaine d'activité  
 Agriculture  Elevage  Artisanat  Indéterminé

Localisation  
Surf. ass. établissement (ha)  
-

Catégorie d'activité

<input checked="" type="checkbox"/> Céréaliculture	<input type="checkbox"/> Elevage	<input type="checkbox"/> Bois	<input type="checkbox"/> Polyvalent
<input checked="" type="checkbox"/> Culture fourragère	<input type="checkbox"/> Charcuterie	<input type="checkbox"/> Pierre	<input type="checkbox"/> Indéterminé
<input checked="" type="checkbox"/> Arboriculture	<input type="checkbox"/> Tannerie/cuir	<input type="checkbox"/> Os	
<input checked="" type="checkbox"/> Horticulture	<input type="checkbox"/> Textile	<input type="checkbox"/> Verre	
<input type="checkbox"/> Viticulture	<input type="checkbox"/> Métallurgie/métal	<input type="checkbox"/> Terre cuite	



Identification G.H.  
Grange ? Atelier ? Chai ?

Identification fouilleur  
Grange ? Forge ? Chai ?

		Code catalogue Pa.Bo.im.10	Code d'origine 6 (J)
Commune Parville	Lieu-dit Bois de Parville		
Pays France	Entité administrative Haute-Normandie	Bibliographie disponible dans la fiche site	

TPQ -	TAQ -	Période Haut Empire				
Bâtiment quadrangulaire sur 15 poteaux doté peut être d'un élément en saillie au nord (porche, avant-toit). Toutefois, la limite de fouille donne peut être une image incomplète du bâtiment.						
L (m) 11,5	l (m) 5,7	Diam. (m)	Surface (m2) 65,55	Ep. moy. murs (cm)	Diam. moy. TP (cm)	Orientation nord-ouest/sud-est
Etage		Accès		Taille accès		
Type d'accès <input type="checkbox"/> Piéton <input type="checkbox"/> Charretière <input type="checkbox"/> Indéterminé <input type="checkbox"/> NC						

Comparaisons et références

-

Indices de caractérisation

Restes de froment dans les TP.

L'étude des battitures indique une forge de réparation et d'entretien.

Situation spatiale

-

Domaine d'activité

Agriculture  Elevage  Artisanat  Indéterminé

Catégorie d'activité

<input checked="" type="checkbox"/> Céréaliculture	<input type="checkbox"/> Elevage	<input type="checkbox"/> Bois	<input type="checkbox"/> Polyvalent
<input checked="" type="checkbox"/> Culture fourragère	<input type="checkbox"/> Charcuterie	<input type="checkbox"/> Pierre	<input type="checkbox"/> Indéterminé
<input type="checkbox"/> Arboriculture	<input type="checkbox"/> Tannerie/cuir	<input type="checkbox"/> Os	
<input type="checkbox"/> Horticulture	<input type="checkbox"/> Textile	<input type="checkbox"/> Verre	
<input checked="" type="checkbox"/> Viticulture	<input checked="" type="checkbox"/> Métallurgie/métal	<input type="checkbox"/> Terre cuite	

Localisation

Surf. ass. établissement (ha)

-



Identification G.H.  
Atelier ?

Identification fouilleur  
Forge ?

Code catalogue  
Pa.Bo.im.11

Code d'origine  
30

Commune  
Parville

Lieu-dit  
Bois de Parville

Pays  
France

Entité administrative  
Haute-Normandie

Bibliographie disponible  
dans la fiche site

TPQ 100

TAQ 200

Période Haut Empire

Bâtiment à nef unique et entrails matérialisé par deux rangées de quatre poteaux. Pas d'aménagement internes.

L (m)	l (m)	Diam. (m)	Surface (m2)	Ep. moy. murs (cm)	Diam. moy. TP (cm)	Orientation
7,8	3,7		28,86			Ouest-sud-ouest/est-

Etage	Accès	Taille accès
-------	-------	--------------

Type d'accès  Piéton  Charretière  Indéterminé  NC

Comparaisons et références

-

Indices de caractérisation

L'étude des battitures indique une activité de forge ponctuelle.

Domaine d'activité

Agriculture  Elevage  Artisanat  Indéterminé

Situation spatiale

-

Localisation

Surf. ass. établissement (ha)

-

Catégorie d'activité

<input type="checkbox"/> Céréaliculture	<input type="checkbox"/> Elevage	<input type="checkbox"/> Bois	<input type="checkbox"/> Polyvalent
<input type="checkbox"/> Culture fourragère	<input type="checkbox"/> Charcuterie	<input type="checkbox"/> Pierre	<input type="checkbox"/> Indéterminé
<input type="checkbox"/> Arboriculture	<input type="checkbox"/> Tannerie/cuir	<input type="checkbox"/> Os	
<input type="checkbox"/> Horticulture	<input type="checkbox"/> Textile	<input type="checkbox"/> Verre	
<input type="checkbox"/> Viticulture	<input checked="" type="checkbox"/> Métallurgie/métal	<input type="checkbox"/> Terre cuite	

Pas d'image

Bâtiment 30 (P)

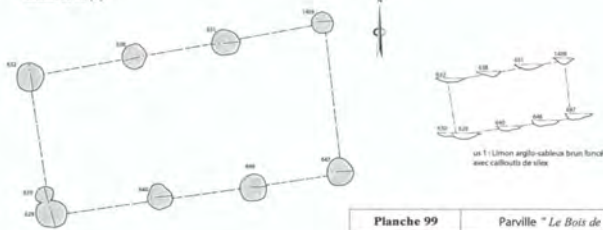


Planche 99 Parville "Le Bois de Parville" (27)  
Plans de synthèse des bâtiments 30 et 36 et de la clôture 36 avec profils des poteaux  
Echelle: 1:100

Identification G.H.  
Bâtiment de stabulation ?

Identification fouilleur  
Étable ?

Commune  
Parville

Pays  
France

Code catalogue  
Pa.Bo.im.12

Lieu-dit  
Bois de Parville

Entité administrative  
Haute-Normandie

Code d'origine  
36

Bibliographie disponible  
dans la fiche site

TPQ - TAQ - Période Période romaine

Bâtiment légèrement trapézoïdal et allongé. Le bâtiment repose sur 12 poteaux alignés sur deux rangées de 6 face-à-face. Le bâtiment est divisé en cinq travées inégales.

Une clôture située à proximité du bâtiment donne peut être sur un enclos ?

L (m)	l (m)	Diam. (m)	Surface (m2)	Ep. moy. murs (cm)	Diam. moy. TP (cm)	Orientation
7,5	2,8		21			Nord-nord-ouest/sud-

Etage    Accès    Taille accès

Type d'accès  Piéton  Charretière  Indéterminé  NC

#### Comparaisons et références

-

#### Indices de caractérisation

-

#### Situation spatiale

-

#### Localisation

Surf. ass. établissement (ha)

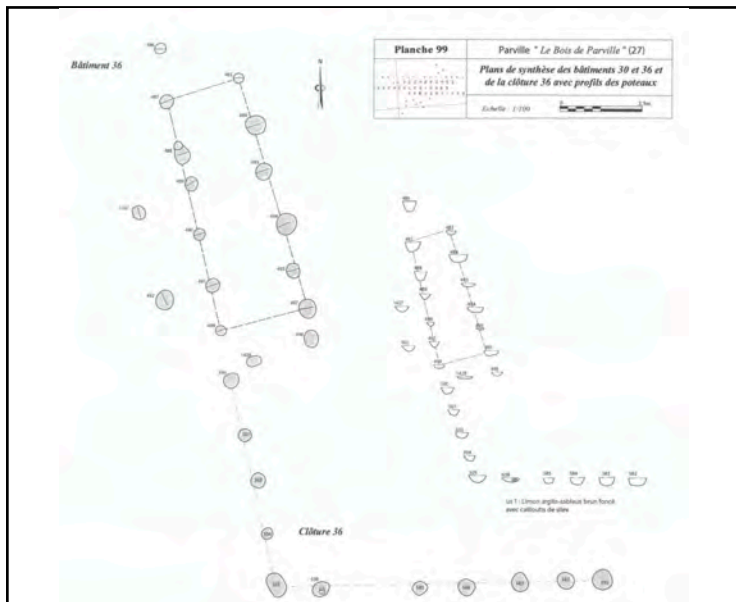
-

#### Domaine d'activité

Agriculture  Elevage  Artisanat  Indéterminé

#### Catégorie d'activité

Céréaliculture  Elevage  Bois  Polyvalent  
 Culture fourragère  Charcuterie  Pierre  Indéterminé  
 Arboriculture  Tannerie/cuir  Os  
 Horticulture  Textile  Verre  
 Viticulture  Métallurgie/métal  Terre cuite





Identification G.H.  
Fosse

Identification fouilleur  
Fosse à chaux

	Code catalogue Pa.Bo.im.13	Code d'origine 1436
Commune Parville	Lieu-dit Bois de Parville	
Pays France	Entité administrative Haute-Normandie	Bibliographie disponible dans la fiche site

TPQ 100	TAQ 400	Période Période romaine				
Excavation allongée d'une cinquantaine de cm de profondeur. Traces noirâtres de planches en bois au fond.						
L (m) 2,8	l (m) 1,8	Diam. (m)	Surface (m2) 5,04	Ep. moy. murs (cm)	Diam. moy. TP (cm)	Orientation
Etage	Accès	Taille accès				
Type d'accès <input type="checkbox"/> Piéton <input type="checkbox"/> Charretière <input type="checkbox"/> Indéterminé <input type="checkbox"/> NC						

Comparaisons et références

-

Situation spatiale

-

Localisation

Surf. ass. établissement (ha)

-

Indices de caractérisation

Chaux blanche

Domaine d'activité

Agriculture  Elevage  Artisanat  Indéterminé

Catégorie d'activité

<input type="checkbox"/> Céréaliculture	<input type="checkbox"/> Elevage	<input type="checkbox"/> Bois	<input type="checkbox"/> Polyvalent
<input type="checkbox"/> Culture fourragère	<input type="checkbox"/> Charcuterie	<input checked="" type="checkbox"/> Pierre	<input type="checkbox"/> Indéterminé
<input type="checkbox"/> Arboriculture	<input type="checkbox"/> Tannerie/cuir	<input type="checkbox"/> Os	
<input type="checkbox"/> Horticulture	<input type="checkbox"/> Textile	<input type="checkbox"/> Verre	
<input type="checkbox"/> Viticulture	<input type="checkbox"/> Métallurgie/métal	<input type="checkbox"/> Terre cuite	



Identification G.H.  
Grenier

Identification fouilleur  
Grenier

Commune  
Val-de-Reuil

Pays  
France

Code catalogue  
Va.Ch.im.01

Lieu-dit  
Le Chemin des Errants

Entité administrative  
Haute-Normandie

Code d'origine  
-

Bibliographie disponible  
dans la fiche site

TPQ 100

TAQ 200

Période Haut Empire

Bâtiment rectangulaire comportant quatre piliers transversaux et des murets de soutènement, installés de part et d'autre d'une allée centrale.  
Une double entrée peut être envisagée. Les piliers ainsi que la largeur des murs peuvent indiquer la présence d'un étage.

L (m)	l (m)	Diam. (m)	Surface (m2)	Ep. moy. murs (cm)	Diam. moy. TP (cm)	Orientation
10	18		180	100-120		

Etage Oui

Accès Multiple

Taille accès A voir

Type d'accès  Piéton  Charretière  Indéterminé  NC

#### Comparaisons et références

Grenier sur vide sanitaire ; Type 2

#### Indices de caractérisation

-

#### Situation spatiale

A l'extérieur de l'enclos

#### Localisation

Extérieur à l'établissement

Surf. ass. établissement (ha)

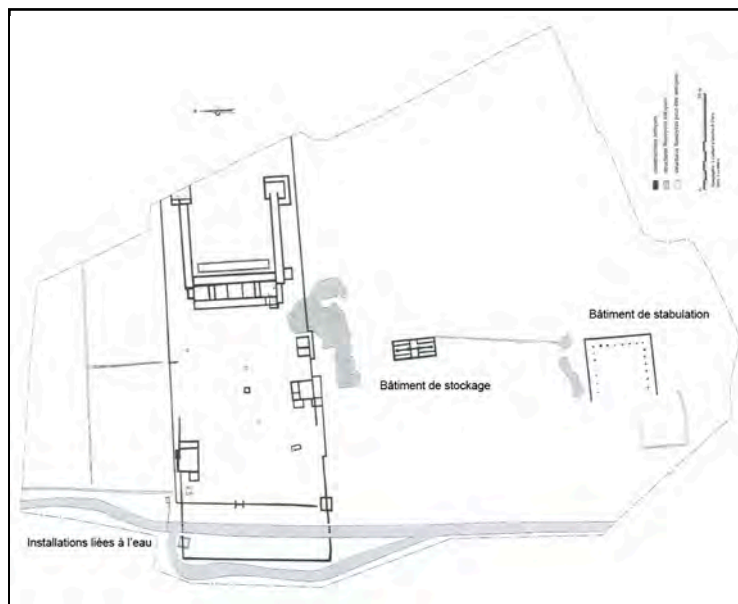
-

#### Domaine d'activité

Agriculture  Elevage  Artisanat  Indéterminé

#### Catégorie d'activité

<input checked="" type="checkbox"/> Céréaliculture	<input type="checkbox"/> Elevage	<input type="checkbox"/> Bois	<input type="checkbox"/> Polyvalent
<input checked="" type="checkbox"/> Culture fourragère	<input type="checkbox"/> Charcuterie	<input type="checkbox"/> Pierre	<input type="checkbox"/> Indéterminé
<input checked="" type="checkbox"/> Arboriculture	<input type="checkbox"/> Tannerie/cuir	<input type="checkbox"/> Os	
<input checked="" type="checkbox"/> Horticulture	<input type="checkbox"/> Textile	<input type="checkbox"/> Verre	
<input type="checkbox"/> Viticulture	<input type="checkbox"/> Métallurgie/métal	<input type="checkbox"/> Terre cuite	



Identification G.H.  
Bâtiment de stabulation

Identification fouilleur  
Écurie (?)

Commune  
Val-de-Reuil

Pays  
France

Code catalogue  
Va.Ch.im.02

Lieu-dit  
Le Chemin des Errants

Entité administrative  
Haute-Normandie

Code d'origine  
-

Bibliographie disponible  
dans la fiche site

TPQ 100

TAQ 200

Période Haut Empire

Grand bâtiment rectangulaire avec le mur extérieur en pierre et les aménagements intérieurs sur poteaux. Des cloisons internes pourraient former des stalles.

L (m)	l (m)	Diam. (m)	Surface (m2)	Ep. moy. murs (cm)	Diam. moy. TP (cm)	Orientation
33	33,3		1098,9			

Etage Non                      Accès Indéterminé                      Taille accès -

Type d'accès  Piéton  Charretière  Indéterminé  NC

#### Comparaisons et références

-

#### Indices de caractérisation

Le taux de phosphate est élevé à l'intérieur du bâtiment.

#### Situation spatiale

A l'extérieur de l'enclos, proche du grenier

#### Localisation

Extérieur à l'établissement

Surf. ass. établissement (ha)

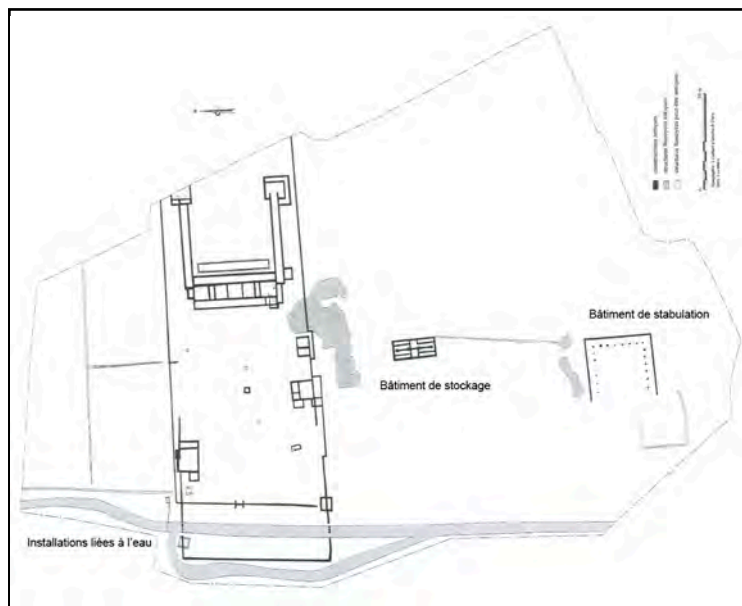
-

#### Domaine d'activité

Agriculture  Elevage  Artisanat  Indéterminé

#### Catégorie d'activité

<input type="checkbox"/> Céréaliculture	<input checked="" type="checkbox"/> Elevage	<input type="checkbox"/> Bois	<input type="checkbox"/> Polyvalent
<input type="checkbox"/> Culture fourragère	<input type="checkbox"/> Charcuterie	<input type="checkbox"/> Pierre	<input type="checkbox"/> Indéterminé
<input type="checkbox"/> Arboriculture	<input type="checkbox"/> Tannerie/cuir	<input type="checkbox"/> Os	
<input type="checkbox"/> Horticulture	<input type="checkbox"/> Textile	<input type="checkbox"/> Verre	
<input type="checkbox"/> Viticulture	<input type="checkbox"/> Métallurgie/métal	<input type="checkbox"/> Terre cuite	



Identification G.H.  
Moulin hydraulique (?)

Identification fouilleur  
Aménagement hydraulique

Commune Val-de-Reuil		Code catalogue Va.Ch.im.03	Code d'origine -
Pays France		Lieu-dit Le Chemin des Errants	
Entité administrative Haute-Normandie		Bibliographie disponible dans la fiche site	

TPQ 100

TAQ 300

Période Haut Empire

Détournement d'un canal principale passer au bout de l'enclos de la villa (bief ?). L'étude environnementale montre que le fond du canal et les abords étaient propres et permettait la circulation d'une eau claire. Le courant était fort. De gros blocs indiquent un système de fermeture de ce canal secondaire.

Un petit bâtiment proche du canal ne pourrait-il pas servir de moulin ? (exemple de Burgille)

Pour Y.-M. Adrian, le petit bâtiment est en décalage avec le surcreusement qui accentue le courant donc le moulin est difficile à envisager.

Un aménagement piscicole pour capturer des poissons lui semble une hypothèse plus convaincante.

L (m) l (m) Diam. (m) Surface (m<sup>2</sup>) Ep. moy. murs (cm) Diam. moy. TP (cm) Orientation

Etage Accès Taille accès

Type d'accès  Piéton  Charretière  Indéterminé  NC

#### Comparaisons et références

-

#### Indices de caractérisation

Pas de meule

#### Domaine d'activité

Agriculture  Elevage  Artisanat  Indéterminé

#### Situation spatiale

A l'extérieur, mais contre l'enclos

#### Localisation

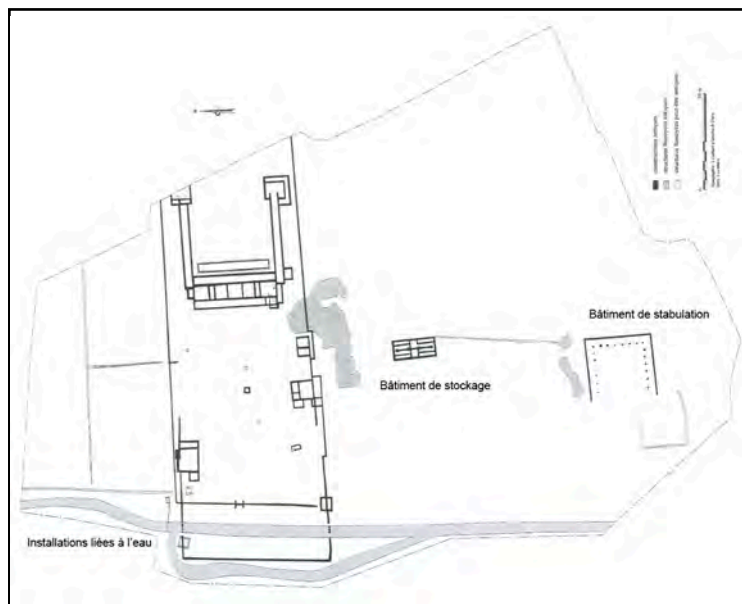
Extérieur à l'établissement

Surf. ass. établissement (ha)

-

#### Catégorie d'activité

Céréaliculture  Elevage  Bois  Polyvalent  
 Culture fourragère  Charcuterie  Pierre  Indéterminé  
 Arboriculture  Tannerie/cuir  Os  
 Horticulture  Textile  Verre  
 Viticulture  Métallurgie/métal  Terre cuite



Identification G.H.  
Séchoir

Identification fouilleur  
Séchoir

Commune  
Val-de-Reuil

Pays  
France

Code catalogue  
Va.Ch.im.04

Lieu-dit  
Le Chemin des Errants

Entité administrative  
Haute-Normandie

Code d'origine  
Zone C

Bibliographie disponible  
dans la fiche site

TPQ 250

TAQ 400

Période Antiquité tardive

Séchoir à chambre surélevée avec canal principal en I. Présence d'un canal secondaire ?  
La rubéfaction a été repérée dans les deux tiers du canal principal.

L (m)	l (m)	Diam. (m)	Surface (m2)	Ep. moy. murs (cm)	Diam. moy. TP (cm)	Orientation
2,9	2,4		6,96			

Etage	Accès	Taille accès
-------	-------	--------------

Type d'accès  Piéton  Charretière  Indéterminé  NC

#### Comparaisons et références

3-B ou 2-A

#### Indices de caractérisation

#### Situation spatiale

Dans une pièce de la résidence  
haut-Empire (dans un bâtiment)

#### Localisation

Pars Urbana

Surf. ass. établissement (ha)

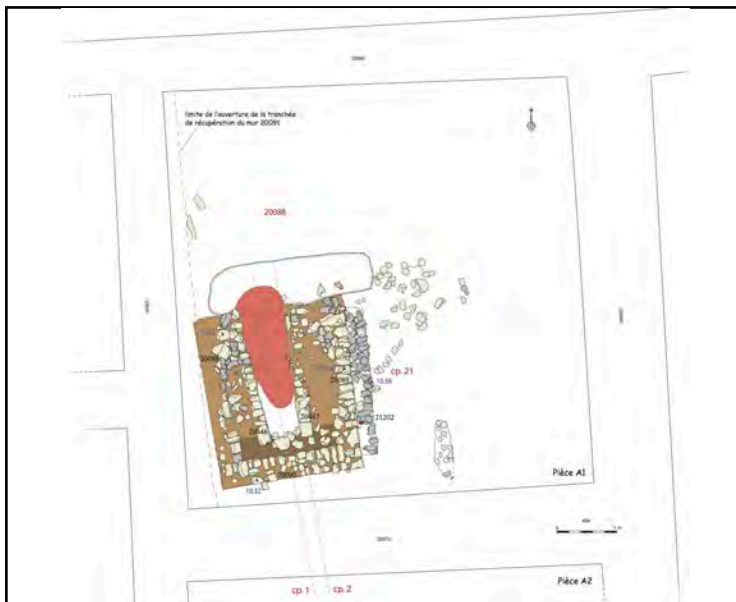
-

#### Domaine d'activité

Agriculture  Elevage  Artisanat  Indéterminé

#### Catégorie d'activité

<input checked="" type="checkbox"/> Céréaliculture	<input type="checkbox"/> Elevage	<input type="checkbox"/> Bois	<input type="checkbox"/> Polyvalent
<input type="checkbox"/> Culture fourragère	<input type="checkbox"/> Charcuterie	<input type="checkbox"/> Pierre	<input type="checkbox"/> Indéterminé
<input type="checkbox"/> Arboriculture	<input type="checkbox"/> Tannerie/cuir	<input type="checkbox"/> Os	
<input type="checkbox"/> Horticulture	<input type="checkbox"/> Textile	<input type="checkbox"/> Verre	
<input type="checkbox"/> Viticulture	<input type="checkbox"/> Métallurgie/métal	<input type="checkbox"/> Terre cuite	



Identification G.H.

Séchoir

Identification fouilleur

Séchoir

Code catalogue

Va.Ch.im.05

Code d'origine

-

Commune

Val-de-Reuil

Lieu-dit

Le Chemin des Errants

Pays

France

Entité administrative

Haute-Normandie

Bibliographie disponible  
dans la fiche site

TPQ 250

TAQ 400

Période Antiquité tardive

Séchoir à chambre surélevée avec un canal principal en I. Le départ d'un canal secondaire semble former un T. La rubéfaction a été observée sur le premier tiers du canal principal.

L (m)

1,9

l (m)

4

Diam. (m)

Surface (m2)

7,6

Ep. moy. murs (cm)

Diam. moy. TP (cm)

Orientation

Etage

Accès

Taille accès

Type d'accès  Piéton  Charretière  Indéterminé  NC

Comparaisons et références

2-A

Indices de caractérisation

-

Situation spatiale

Dans une pièce de la résidence  
haut-Empire (dans un bâtiment)

Localisation

Pars Urbana

Surf. ass. établissement (ha)

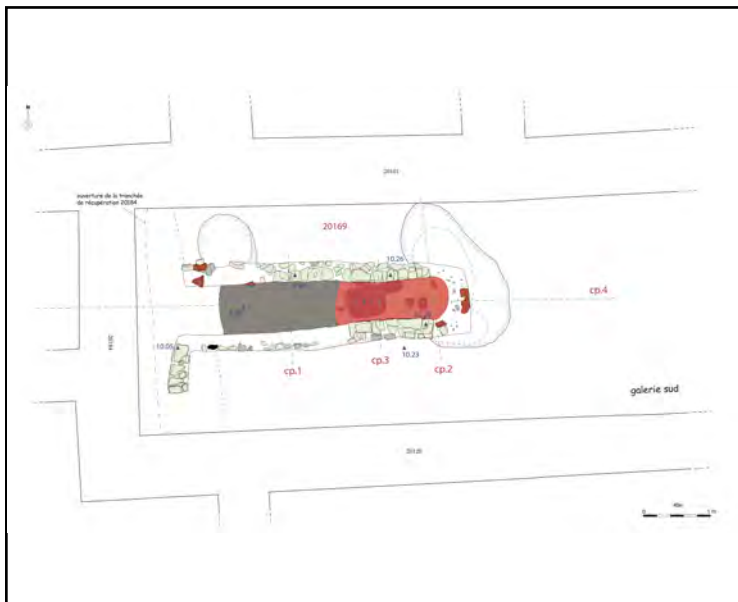
-

Domaine d'activité

Agriculture  Elevage  Artisanat  Indéterminé

Catégorie d'activité

Céréaliculture  Elevage  Bois  Polyvalent  
 Culture fourragère  Charcuterie  Pierre  Indéterminé  
 Arboriculture  Tannerie/cuir  Os  
 Horticulture  Textile  Verre  
 Viticulture  Métallurgie/métal  Terre cuite



Identification G.H.  
Bac

Identification fouilleur  
Bac à chaux

	Code catalogue Va.Ch.im.06	Code d'origine -
Commune Val-de-Reuil	Lieu-dit Le Chemin des Errants	
Pays France	Entité administrative Haute-Normandie	Bibliographie disponible dans la fiche site

TPQ 100

TAQ 200

Période Haut Empire

Bac en bois (planches fossilisées par la chaux). Peu profond.

L (m) l (m) Diam. (m) Surface (m2) Ep. moy. murs (cm) Diam. moy. TP (cm) Orientation

Etage Accès Taille accès

Type d'accès  Piéton  Charretière  Indéterminé  NC

Comparaisons et références

-

Indices de caractérisation

-

Domaine d'activité

Agriculture  Elevage  Artisanat  Indéterminé

Situation spatiale

-

Localisation

Surf. ass. établissement (ha)

-

Catégorie d'activité

Céréaliculture  Elevage  Bois  Polyvalent  
 Culture fourragère  Charcuterie  Pierre  Indéterminé  
 Arboriculture  Tannerie/cuir  Os  
 Horticulture  Textile  Verre  
 Viticulture  Métallurgie/métal  Terre cuite

Pas d'image

Pas d'image

Identification G.H.

Bac

Identification fouilleur

Bac à chaux ou mortier

Code catalogue

Va.Ch.im.07

Code d'origine

-

Commune

Val-de-Reuil

Lieu-dit

Le Chemin des Errants

Pays

France

Entité administrative

Haute-Normandie

Bibliographie disponible  
dans la fiche site

TPQ 100

TAQ 200

Période Haut Empire

Les bacs sont assez profonds (1 m) et sont fait avec des tuiles.

L (m) l (m) Diam. (m) Surface (m2) Ep. moy. murs (cm) Diam. moy. TP (cm) Orientation

Etage

Accès

Taille accès

Type d'accès  Piéton  Charretière  Indéterminé  NC

Comparaisons et références

-

Indices de caractérisation

-

Situation spatiale

-

Localisation

Surf. ass. établissement (ha)

-

Domaine d'activité

Agriculture  Elevage  Artisanat  Indéterminé

Catégorie d'activité

Céréaliculture  Elevage  Bois  Polyvalent  
 Culture fourragère  Charcuterie  Pierre  Indéterminé  
 Arboriculture  Tannerie/cuir  Os  
 Horticulture  Textile  Verre  
 Viticulture  Métallurgie/métal  Terre cuite

Pas d'image

Pas d'image



Identification G.H.

Bac

Identification fouilleur

Bac à chaux ou mortier

Code catalogue

Va.Ch.im.08

Code d'origine

-

Commune

Val-de-Reuil

Lieu-dit

Le Chemin des Errants

Pays

France

Entité administrative

Haute-Normandie

Bibliographie disponible  
dans la fiche site

TPQ 100

TAQ 200

Période Haut Empire

Les bacs sont assez profonds (1 m) et sont fait avec des tuiles.

L (m) l (m) Diam. (m) Surface (m2) Ep. moy. murs (cm) Diam. moy. TP (cm) Orientation

Etage

Accès

Taille accès

Type d'accès  Piéton  Charretière  Indéterminé  NC

Comparaisons et références

-

Indices de caractérisation

-

Situation spatiale

-

Localisation

Surf. ass. établissement (ha)

-

Domaine d'activité

Agriculture  Elevage  Artisanat  Indéterminé

Catégorie d'activité

Céréaliculture  Elevage  Bois  Polyvalent  
 Culture fourragère  Charcuterie  Pierre  Indéterminé  
 Arboriculture  Tannerie/cuir  Os  
 Horticulture  Textile  Verre  
 Viticulture  Métallurgie/métal  Terre cuite

Pas d'image

Pas d'image

Identification G.H.

Bac

Identification fouilleur

Bac à chaux ou mortier

Code catalogue

Va.Ch.im.09

Code d'origine

-

Commune

Val-de-Reuil

Lieu-dit

Le Chemin des Errants

Pays

France

Entité administrative

Haute-Normandie

Bibliographie disponible  
dans la fiche site

TPQ 100

TAQ 200

Période Haut Empire

Les bacs sont assez profonds (1 m) et sont fait avec des tuiles.

L (m) l (m) Diam. (m) Surface (m2) Ep. moy. murs (cm) Diam. moy. TP (cm) Orientation

Etage

Accès

Taille accès

Type d'accès  Piéton  Charretière  Indéterminé  NC

Comparaisons et références

-

Indices de caractérisation

-

Situation spatiale

-

Localisation

Surf. ass. établissement (ha)

-

Domaine d'activité

Agriculture  Elevage  Artisanat  Indéterminé

Catégorie d'activité

Céréaliculture  Elevage  Bois  Polyvalent  
 Culture fourragère  Charcuterie  Pierre  Indéterminé  
 Arboriculture  Tannerie/cuir  Os  
 Horticulture  Textile  Verre  
 Viticulture  Métallurgie/métal  Terre cuite

Pas d'image

Pas d'image

Identification G.H.

Bac

Identification fouilleur

Bac à chaux ou mortier

Code catalogue

Va.Ch.im.10

Code d'origine

-

Commune

Val-de-Reuil

Lieu-dit

Le Chemin des Errants

Pays

France

Entité administrative

Haute-Normandie

Bibliographie disponible  
dans la fiche site

TPQ 100

TAQ 200

Période Haut Empire

Les bacs sont assez profonds (1 m) et sont fait avec des tuiles.

L (m) l (m) Diam. (m) Surface (m2) Ep. moy. murs (cm) Diam. moy. TP (cm) Orientation

Etage

Accès

Taille accès

Type d'accès  Piéton  Charretière  Indéterminé  NC

Comparaisons et références

-

Indices de caractérisation

-

Situation spatiale

-

Localisation

Surf. ass. établissement (ha)

-

Domaine d'activité

Agriculture  Elevage  Artisanat  Indéterminé

Catégorie d'activité

Céréaliculture  Elevage  Bois  Polyvalent  
 Culture fourragère  Charcuterie  Pierre  Indéterminé  
 Arboriculture  Tannerie/cuir  Os  
 Horticulture  Textile  Verre  
 Viticulture  Métallurgie/métal  Terre cuite

Pas d'image

Pas d'image

Identification G.H.

Bac

Identification fouilleur

Bac à chaux ou mortier

Code catalogue

Va.Ch.im.11

Code d'origine

-

Commune

Val-de-Reuil

Lieu-dit

Le Chemin des Errants

Pays

France

Entité administrative

Haute-Normandie

Bibliographie disponible  
dans la fiche site

TPQ 100

TAQ 200

Période Haut Empire

Les bacs sont assez profonds (1 m) et sont fait avec des tuiles.

L (m) l (m) Diam. (m) Surface (m2) Ep. moy. murs (cm) Diam. moy. TP (cm) Orientation

Etage

Accès

Taille accès

Type d'accès  Piéton  Charretière  Indéterminé  NC

Comparaisons et références

-

Indices de caractérisation

-

Situation spatiale

-

Localisation

Surf. ass. établissement (ha)

-

Domaine d'activité

Agriculture  Elevage  Artisanat  Indéterminé

Catégorie d'activité

Céréaliculture  Elevage  Bois  Polyvalent  
 Culture fourragère  Charcuterie  Pierre  Indéterminé  
 Arboriculture  Tannerie/cuir  Os  
 Horticulture  Textile  Verre  
 Viticulture  Métallurgie/métal  Terre cuite

Pas d'image

Pas d'image

Identification G.H.

Bac

Identification fouilleur

Bac à chaux ou mortier

Code catalogue

Va.Ch.im.12

Code d'origine

-

Commune

Val-de-Reuil

Lieu-dit

Le Chemin des Errants

Pays

France

Entité administrative

Haute-Normandie

Bibliographie disponible  
dans la fiche site

TPQ 100

TAQ 200

Période Haut Empire

Les bacs sont assez profonds (1 m) et sont fait avec des tuiles.

L (m) l (m) Diam. (m) Surface (m2) Ep. moy. murs (cm) Diam. moy. TP (cm) Orientation

Etage

Accès

Taille accès

Type d'accès  Piéton  Charretière  Indéterminé  NC

Comparaisons et références

-

Indices de caractérisation

-

Situation spatiale

-

Localisation

Surf. ass. établissement (ha)

-

Domaine d'activité

Agriculture  Elevage  Artisanat  Indéterminé

Catégorie d'activité

Céréaliculture  Elevage  Bois  Polyvalent  
 Culture fourragère  Charcuterie  Pierre  Indéterminé  
 Arboriculture  Tannerie/cuir  Os  
 Horticulture  Textile  Verre  
 Viticulture  Métallurgie/métal  Terre cuite

Pas d'image

Pas d'image

Identification G.H.

Bac

Identification fouilleur

Bac à chaux ou mortier

Code catalogue

Va.Ch.im.13

Code d'origine

-

Commune

Val-de-Reuil

Lieu-dit

Le Chemin des Errants

Pays

France

Entité administrative

Haute-Normandie

Bibliographie disponible  
dans la fiche site

TPQ 100

TAQ 200

Période Haut Empire

Les bacs sont assez profonds (1 m) et sont fait avec des tuiles.

L (m) l (m) Diam. (m) Surface (m2) Ep. moy. murs (cm) Diam. moy. TP (cm) Orientation

Etage

Accès

Taille accès

Type d'accès  Piéton  Charretière  Indéterminé  NC

Comparaisons et références

-

Indices de caractérisation

-

Situation spatiale

-

Localisation

Surf. ass. établissement (ha)

-

Domaine d'activité

Agriculture  Elevage  Artisanat  Indéterminé

Catégorie d'activité

Céréaliculture  Elevage  Bois  Polyvalent  
 Culture fourragère  Charcuterie  Pierre  Indéterminé  
 Arboriculture  Tannerie/cuir  Os  
 Horticulture  Textile  Verre  
 Viticulture  Métallurgie/métal  Terre cuite

Pas d'image

Pas d'image

Identification G.H.

Bac

Identification fouilleur

Bac à chaux ou mortier

Code catalogue

Va.Ch.im.14

Code d'origine

-

Commune

Val-de-Reuil

Lieu-dit

Le Chemin des Errants

Pays

France

Entité administrative

Haute-Normandie

Bibliographie disponible  
dans la fiche site

TPQ 100

TAQ 200

Période Haut Empire

Les bacs sont assez profonds (1 m) et sont fait avec des tuiles.

L (m) l (m) Diam. (m) Surface (m2) Ep. moy. murs (cm) Diam. moy. TP (cm) Orientation

Etage

Accès

Taille accès

Type d'accès  Piéton  Charretière  Indéterminé  NC

Comparaisons et références

-

Indices de caractérisation

-

Situation spatiale

-

Localisation

Surf. ass. établissement (ha)

-

Domaine d'activité

Agriculture  Elevage  Artisanat  Indéterminé

Catégorie d'activité

Céréaliculture  Elevage  Bois  Polyvalent  
 Culture fourragère  Charcuterie  Pierre  Indéterminé  
 Arboriculture  Tannerie/cuir  Os  
 Horticulture  Textile  Verre  
 Viticulture  Métallurgie/métal  Terre cuite

Pas d'image

Pas d'image

Identification G.H.

Bac

Identification fouilleur

Bac à chaux ou mortier

Code catalogue

Va.Ch.im.15

Code d'origine

-

Commune

Val-de-Reuil

Lieu-dit

Le Chemin des Errants

Pays

France

Entité administrative

Haute-Normandie

Bibliographie disponible  
dans la fiche site

TPQ 100

TAQ 200

Période Haut Empire

Les bacs sont assez profonds (1 m) et sont fait avec des tuiles.

L (m) l (m) Diam. (m) Surface (m2) Ep. moy. murs (cm) Diam. moy. TP (cm) Orientation

Etage

Accès

Taille accès

Type d'accès  Piéton  Charretière  Indéterminé  NC

Comparaisons et références

-

Indices de caractérisation

Situation spatiale

-

Localisation

Surf. ass. établissement (ha)

-

Domaine d'activité

Agriculture  Elevage  Artisanat  Indéterminé

Catégorie d'activité

Céréaliculture  Elevage  Bois  Polyvalent  
 Culture fourragère  Charcuterie  Pierre  Indéterminé  
 Arboriculture  Tannerie/cuir  Os  
 Horticulture  Textile  Verre  
 Viticulture  Métallurgie/métal  Terre cuite

Pas d'image

Pas d'image



Identification G.H.

Bac

Identification fouilleur

Bac à chaux ou mortier

Code catalogue

Va.Ch.im.16

Code d'origine

-

Commune

Val-de-Reuil

Lieu-dit

Le Chemin des Errants

Pays

France

Entité administrative

Haute-Normandie

Bibliographie disponible  
dans la fiche site

TPQ 100

TAQ 200

Période Haut Empire

Les bacs sont assez profonds (1 m) et sont fait avec des tuiles.

L (m) l (m) Diam. (m) Surface (m2) Ep. moy. murs (cm) Diam. moy. TP (cm) Orientation

Etage

Accès

Taille accès

Type d'accès  Piéton  Charretière  Indéterminé  NC

Comparaisons et références

-

Indices de caractérisation

-

Situation spatiale

-

Localisation

Surf. ass. établissement (ha)

-

Domaine d'activité

Agriculture  Elevage  Artisanat  Indéterminé

Catégorie d'activité

Céréaliculture  Elevage  Bois  Polyvalent  
 Culture fourragère  Charcuterie  Pierre  Indéterminé  
 Arboriculture  Tannerie/cuir  Os  
 Horticulture  Textile  Verre  
 Viticulture  Métallurgie/métal  Terre cuite

Pas d'image

Pas d'image

Identification G.H.

Bac

Identification fouilleur

Bac à chaux ou mortier

Code catalogue

Va.Ch.im.17

Code d'origine

-

Commune

Val-de-Reuil

Lieu-dit

Le Chemin des Errants

Pays

France

Entité administrative

Haute-Normandie

Bibliographie disponible  
dans la fiche site

TPQ 100

TAQ 200

Période Haut Empire

Les bacs sont assez profonds (1 m) et sont fait avec des tuiles.

L (m) l (m) Diam. (m) Surface (m2) Ep. moy. murs (cm) Diam. moy. TP (cm) Orientation

Etage

Accès

Taille accès

Type d'accès  Piéton  Charretière  Indéterminé  NC

Comparaisons et références

-

Indices de caractérisation

-

Situation spatiale

-

Localisation

Surf. ass. établissement (ha)

-

Domaine d'activité

Agriculture  Elevage  Artisanat  Indéterminé

Catégorie d'activité

Céréaliculture  Elevage  Bois  Polyvalent  
 Culture fourragère  Charcuterie  Pierre  Indéterminé  
 Arboriculture  Tannerie/cuir  Os  
 Horticulture  Textile  Verre  
 Viticulture  Métallurgie/métal  Terre cuite

Pas d'image

Pas d'image

Identification G.H.  
Bâtiment de stabulation

Identification fouilleur  
Étable ?

Commune  
Bazoches-lès-Bray

Pays  
France

Code catalogue  
Ba.Ch.im.01

Lieu-dit  
Le Grand Mort

Entité administrative  
Île-de-France

Code d'origine  
UA7

Bibliographie disponible  
dans la fiche site

TPQ 150

TAQ 250

Période Haut Empire

Bâtiment sur poteaux formant des alignements longitudinaux équidistant et un autre transversal. Le plan est certainement incomplète en raison de l'érosion du site.

L (m)	l (m)	Diam. (m)	Surface (m2)	Ep. moy. murs (cm)	Diam. moy. TP (cm)	Orientation
10,66	4,40		46,904			-

Etage Indéterminé      Accès Indéterminé      Taille accès -

Type d'accès  Piéton  Charretière  Indéterminé  NC

#### Comparaisons et références

-

#### Indices de caractérisation

Pas d'indices directs.

D'autres équipements sont associés à la présence d'un cheptel comme des sonnailles et un enclos (?).

La fosse st. 152 située à proximité du bâtiment pourrait correspondre à une mare ou à une fosse à fumier. Toutefois, l'absence totale d'indices et le peu d'information archéologique n'a pas permis d'inventorier cette structure.

#### Domaine d'activité

Agriculture  Elevage  Artisanat  Indéterminé

#### Catégorie d'activité

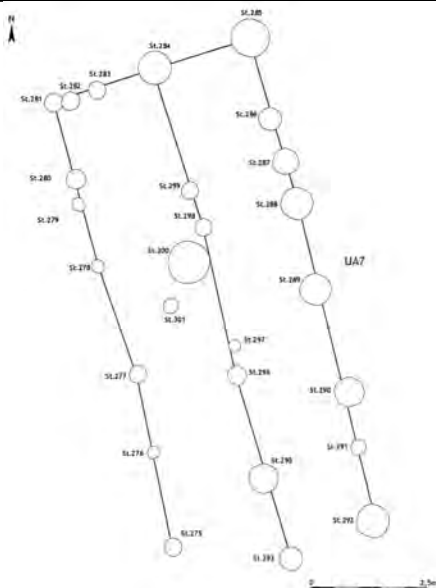
<input type="checkbox"/> Céréaliculture	<input checked="" type="checkbox"/> Elevage	<input type="checkbox"/> Bois	<input type="checkbox"/> Polyvalent
<input type="checkbox"/> Culture fourragère	<input type="checkbox"/> Charcuterie	<input type="checkbox"/> Pierre	<input type="checkbox"/> Indéterminé
<input type="checkbox"/> Arboriculture	<input type="checkbox"/> Tannerie/cuir	<input type="checkbox"/> Os	
<input type="checkbox"/> Horticulture	<input type="checkbox"/> Textile	<input type="checkbox"/> Verre	
<input type="checkbox"/> Viticulture	<input type="checkbox"/> Métallurgie/métal	<input type="checkbox"/> Terre cuite	

#### Situation spatiale

dans l'enceinte de l'établissement

#### Localisation

Surf. ass. établissement (ha)  
0,6



Pas d'image

Identification G.H.  
Enclos

Identification fouilleur  
Parc à bestiaux

Commune  
Bazoches-lès-Bray

Pays  
France

Code catalogue  
Ba.Ch.im.02

Lieu-dit  
Le Grand Mort

Entité administrative  
Île-de-France

Code d'origine  
Palissades

Bibliographie disponible  
dans la fiche site

TPQ 150

TAQ 250

Période Haut Empire

Des clôtures matérialisées par des TP semblent former un système d'enclos.

L (m) l (m) Diam. (m) Surface (m2) Ep. moy. murs (cm) Diam. moy. TP (cm) Orientation

Etage Accès Taille accès

Type d'accès  Piéton  Charretière  Indéterminé  NC

Comparaisons et références

-

Indices de caractérisation

Pas d'indices directs.

D'autres équipements sont associés à la présence d'un cheptel comme des sonnailles et un bâtiment de stabulation (?).

La fosse st. 66 située à proximité de l'enclos pourrait correspondre à une mare ou à une fosse à fumier. Toutefois, l'absence totale d'indices et le peu d'information archéologique n'a pas permis d'inventorier cette structure.

Domaine d'activité

Agriculture  Elevage  Artisanat  Indéterminé

Situation spatiale

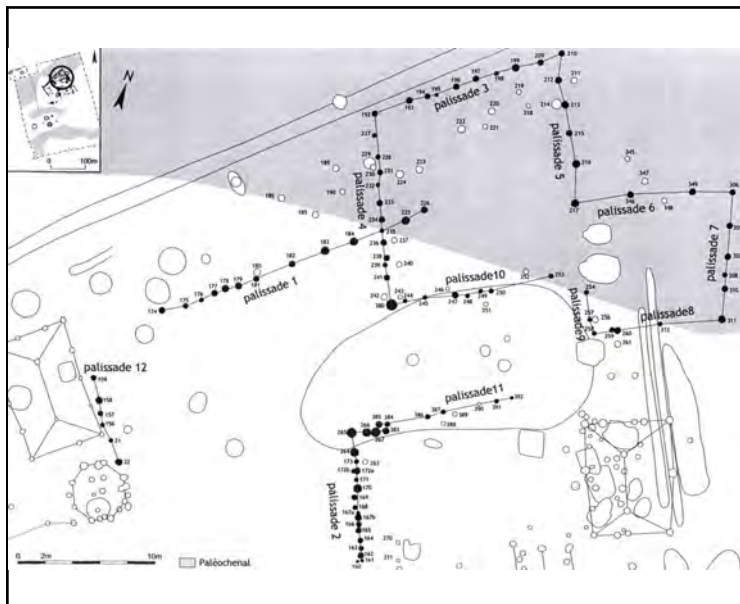
Dans l'enceinte de l'établissement

Localisation

Surf. ass. établissement (ha)  
0,6

Catégorie d'activité

Céréaliculture  Elevage  Bois  Polyvalent  
 Culture fourragère  Charcuterie  Pierre  Indéterminé  
 Arboriculture  Tannerie/cuir  Os  
 Horticulture  Textile  Verre  
 Viticulture  Métallurgie/métal  Terre cuite













Identification G.H.  
Four

Identification fouilleur  
Four

Commune  
Cesson

Pays  
France

Code catalogue  
Ce.Pl.im.04

Lieu-dit  
Plaine du moulin à vent

Entité administrative  
Île-de-France

Code d'origine  
FR 10019

Bibliographie disponible  
dans la fiche site

TPQ 25

TAQ 50

Période Haut Empire

Le four n'a pas été dégagé entièrement. Il présente toutefois une structure similaire au four précédent.

L (m)	l (m)	Diam. (m)	Surface (m2)	Ep. moy. murs (cm)	Diam. moy. TP (cm)	Orientation
-	-	-	0	-	-	-

Etage	Accès	Taille accès
-------	-------	--------------

Type d'accès  Piéton  Charretière  Indéterminé  NC

#### Comparaisons et références

-

#### Indices de caractérisation

Sûrement en rapport avec le bâtiment 1, mais plutôt pour la réfection que la construction en raison des dimensions selon les fouilleurs.

#### Situation spatiale

2 m au sud de UA1, à moins d'un mètre du second four.

#### Localisation

Pars Rustica

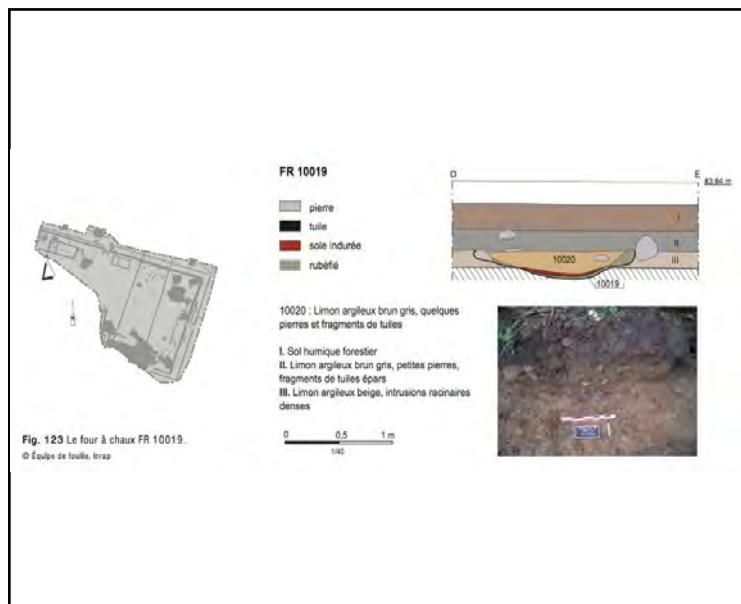
Surf. ass. établissement (ha)  
1,9

#### Domaine d'activité

Agriculture  Elevage  Artisanat  Indéterminé

#### Catégorie d'activité

<input type="checkbox"/> Céréaliculture	<input type="checkbox"/> Elevage	<input type="checkbox"/> Bois	<input type="checkbox"/> Polyvalent
<input type="checkbox"/> Culture fourragère	<input type="checkbox"/> Charcuterie	<input checked="" type="checkbox"/> Pierre	<input type="checkbox"/> Indéterminé
<input type="checkbox"/> Arboriculture	<input type="checkbox"/> Tannerie/cuir	<input type="checkbox"/> Os	
<input type="checkbox"/> Horticulture	<input type="checkbox"/> Textile	<input type="checkbox"/> Verre	
<input type="checkbox"/> Viticulture	<input type="checkbox"/> Métallurgie/métal	<input type="checkbox"/> Terre cuite	



Identification G.H.  
Bâtiment de stabulation

Identification fouilleur  
Bergerie

Commune  
Changis-sur-Marne

Pays  
France

Code catalogue  
Ch.Ma.im.01

Lieu-dit  
La Masure à Boquet

Entité administrative  
Île-de-France

Code d'origine  
UA2

Bibliographie disponible  
dans la fiche site

TPQ 200

TAQ 250

Période Haut Empire

Bâtiment constitué de plusieurs pièces. la pièce principale (pièce 1) est traversée par un caniveau (UA8) qui se déverse dans la cuve 1467. Une petite pièce située en avant de la pièce 1 incite les fouilleurs à l'identifier comme un bâtiment standardisé. Les agronomes situent la porte des bergeries vers le sud comme dans ce cas.

L (m) l (m) Diam. (m) Surface (m2) Ep. moy. murs (cm) Diam. moy. TP (cm) Orientation  
ouvert vers le sud

Etage Non Accès Indéterminé Taille accès -

Type d'accès  Piéton  Charretière  Indéterminé  NC

#### Comparaisons et références

-

#### Indices de caractérisation

Le drain permet au fouilleurs de faire l'hypothèse d'un bâtiment de stabulation. Selon eux il pourrait s'agir d'une bergerie pouvant accueillir jusqu'à 160 têtes (pour 20 individus sur 8 m2).

Les zones dallées permettent le passage des bêtes.

Restes de très jeunes caprinés donc possible élevage sur place.

#### Domaine d'activité

Agriculture  Elevage  Artisanat  Indéterminé

#### Catégorie d'activité

Céréaliculture  Elevage  Bois  Polyvalent  
 Culture fourragère  Charcuterie  Pierre  Indéterminé  
 Arboriculture  Tannerie/cuir  Os  
 Horticulture  Textile  Verre  
 Viticulture  Métallurgie/métal  Terre cuite

#### Situation spatiale

Dans la pars rustica ?

#### Localisation

Pars Rustica

Surf. ass. établissement (ha)

-



Identification G.H.  
Cuve

Identification fouilleur  
Bassin

Commune  
Changis-sur-Marne

Pays  
France

Code catalogue  
Ch.Ma.im.02

Lieu-dit  
La Masure à Boquet

Entité administrative  
Île-de-France

Code d'origine  
1467

Bibliographie disponible  
dans la fiche site

TPQ 200

TAQ 350

Période Antiquité tardive

Creusement aux bords évasés de 16 m de côté et d'un mètre de profondeur. La forme des parois et des TP incitent les fouilleurs à identifier un cuvelage en bois pour maintenir le creusement. Les TP pourraient également permettre de soutenir une plateforme en bois pour accéder à l'eau. Une partie de la cuve pouvait être couverte. Des radiers permettent l'accès à l'installation.

9 fossés (E7) s'organisent autour de la cuve ainsi qu'un caniveau (drain).

L (m)	l (m)	Diam. (m)	Surface (m2)	Ep. moy. murs (cm)	Diam. moy. TP (cm)	Orientation
16	16		256			

Etage	Accès	Taille accès
-------	-------	--------------

Type d'accès  Piéton  Charretière  Indéterminé  NC

#### Comparaisons et références

-

#### Indices de caractérisation

##### Mircomorphologie

L'étude micromorphologique montre une succession de périodes humides et exondées avec des flux contrastés de solutions chargées en phosphate (eaux usagées). Absence de végétaux donc pas de fumier. Cuve pour le dégraissage de la laine ? Blanchir le linge ? Pédiluve pour les moutons ?

##### Domaine d'activité

Agriculture  Elevage  Artisanat  Indéterminé

##### Catégorie d'activité

<input type="checkbox"/> Céréaliculture	<input type="checkbox"/> Elevage	<input type="checkbox"/> Bois	<input type="checkbox"/> Polyvalent
<input type="checkbox"/> Culture fourragère	<input type="checkbox"/> Charcuterie	<input type="checkbox"/> Pierre	<input type="checkbox"/> Indéterminé
<input type="checkbox"/> Arboriculture	<input type="checkbox"/> Tannerie/cuir	<input type="checkbox"/> Os	
<input type="checkbox"/> Horticulture	<input checked="" type="checkbox"/> Textile	<input type="checkbox"/> Verre	
<input type="checkbox"/> Viticulture	<input type="checkbox"/> Métallurgie/métal	<input type="checkbox"/> Terre cuite	

#### Situation spatiale

Dans la pars rustica ?

#### Localisation

Pars Rustica

Surf. ass. établissement (ha)

-



Identification G.H.  
Séchoir ?

Identification fouilleur  
Structure de combustion

Commune  
Changis-sur-Marne

Pays  
France

Code catalogue  
Ch.Ma.im.03

Lieu-dit  
La Masure à Boquet

Entité administrative  
Île-de-France

Code d'origine  
1250-1306

Bibliographie disponible  
dans la fiche site

TPQ 200

TAQ 400

Période Antiquité tardive

Deux structures de combustion aménagées de tegulae pourraient correspondre à un séchoir en fosse.

L (m) l (m) Diam. (m) Surface (m2) Ep. moy. murs (cm) Diam. moy. TP (cm) Orientation

Etage

Accès

Taille accès

Type d'accès  Piéton  Charretière  Indéterminé  NC

Comparaisons et références

Type 1

Indices de caractérisation

Situation spatiale

Dans la pars rustica ?

Localisation

Pars Rustica

Surf. ass. établissement (ha)

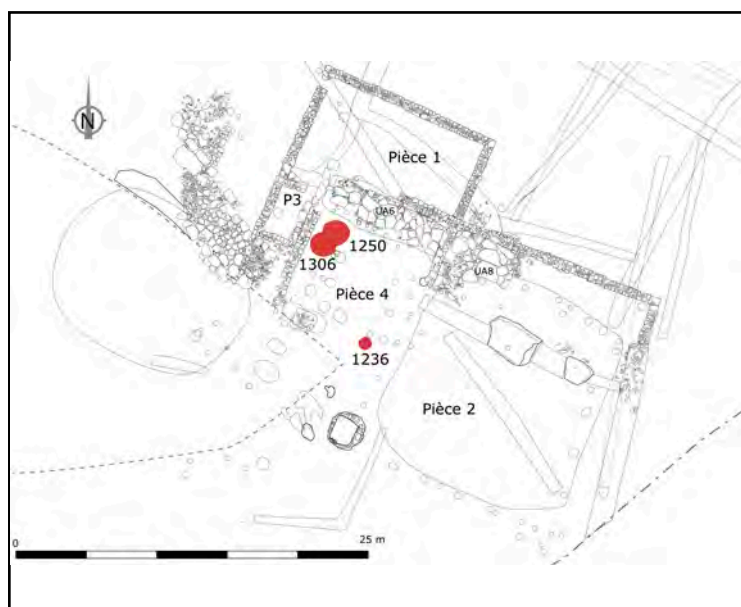
-

Domaine d'activité

Agriculture  Elevage  Artisanat  Indéterminé

Catégorie d'activité

Céréaliculture  Elevage  Bois  Polyvalent  
 Culture fourragère  Charcuterie  Pierre  Indéterminé  
 Arboriculture  Tannerie/cuir  Os  
 Horticulture  Textile  Verre  
 Viticulture  Métallurgie/métal  Terre cuite



L'US 1250 (à droite) et la structure 1306 (à gauche)

Identification G.H.  
Fosse

Identification fouilleur  
Fosse à purin

Code catalogue  
Ch.Ma.im.04

Code d'origine  
1713

Commune  
Changis-sur-Marne

Lieu-dit  
La Masure à Boquet

Pays  
France

Entité administrative  
Île-de-France

Bibliographie disponible  
dans la fiche site

TPQ 200

TAQ 400

Période Antiquité tardive

Fosse de 0,55 m de profondeur. Le remplissage contient des charbons, des fragments d'os et des tessons.

L (m)	l (m)	Diam. (m)	Surface (m2)	Ep. moy. murs (cm)	Diam. moy. TP (cm)	Orientation
14	11,5		161			

Etage  
Accès  
Taille accès

Type d'accès  Piéton  Charretière  Indéterminé  NC

#### Comparaisons et références

-

#### Indices de caractérisation

Fosse à fumier proche de la bergerie ?

#### Domaine d'activité

Agriculture  Elevage  Artisanat  Indéterminé

#### Catégorie d'activité

<input checked="" type="checkbox"/> Céréaliculture	<input type="checkbox"/> Elevage	<input type="checkbox"/> Bois	<input type="checkbox"/> Polyvalent
<input checked="" type="checkbox"/> Culture fourragère	<input type="checkbox"/> Charcuterie	<input type="checkbox"/> Pierre	<input type="checkbox"/> Indéterminé
<input checked="" type="checkbox"/> Arboriculture	<input type="checkbox"/> Tannerie/cuir	<input type="checkbox"/> Os	
<input checked="" type="checkbox"/> Horticulture	<input type="checkbox"/> Textile	<input type="checkbox"/> Verre	
<input checked="" type="checkbox"/> Viticulture	<input type="checkbox"/> Métallurgie/métal	<input type="checkbox"/> Terre cuite	

#### Situation spatiale

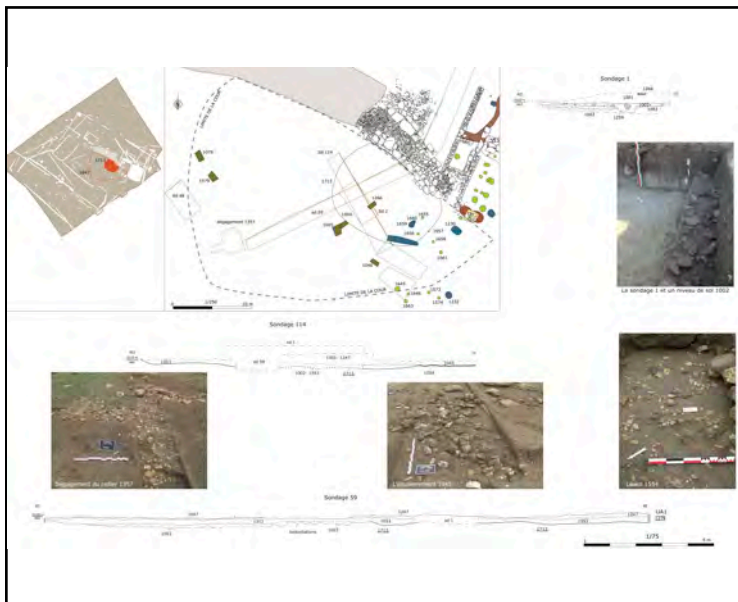
Dans la pars rustica ?

#### Localisation

Pars Rustica

Surf. ass. établissement (ha)

-



Pas d'image

Identification G.H.  
Bâtiment de stabulation

Identification fouilleur  
Bâtiment de stabulation

Commune  
Changis-sur-Marne

Pays  
France

Code catalogue  
Ch.Ma.im.05

Lieu-dit  
La Masure à Boquet

Entité administrative  
Île-de-France

Code d'origine  
UA15

Bibliographie disponible  
dans la fiche site

TPQ 50

TAQ 100

Période Haut Empire

Bâtiment mal conservé avec un mur en pierre et trois murs en matériaux légers ? Une rigole pouvant servir de drain est présente dans la partie sud-est du bâtiment. Le sol pouvait être aménagé avec un plancher d'après les fouilleurs.

L (m) l (m) Diam. (m) Surface (m2) Ep. moy. murs (cm) Diam. moy. TP (cm) Orientation

Etage Indéterminé Accès Indéterminé Taille accès

Type d'accès  Piéton  Charretière  Indéterminé  NC

#### Comparaisons et références

-

#### Indices de caractérisation

##### Micromorphologie

Sol humide peut être en raison des déjections animales

##### Domaine d'activité

Agriculture  Elevage  Artisanat  Indéterminé

##### Catégorie d'activité

Céréaliculture  Elevage  Bois  Polyvalent  
 Culture fourragère  Charcuterie  Pierre  Indéterminé  
 Arboriculture  Tannerie/cuir  Os  
 Horticulture  Textile  Verre  
 Viticulture  Métallurgie/métal  Terre cuite

#### Situation spatiale

Dans la pars rustica ?

#### Localisation

Pars Rustica

Surf. ass. établissement (ha)

-



Identification G.H.  
Grenier

Identification fouilleur  
Grenier

Commune  
Changis-sur-Marne

Pays  
France

Code catalogue  
Ch.Ma.im.06

Lieu-dit  
La Masure à Boquet

Entité administrative  
Île-de-France

Code d'origine  
UA4

Bibliographie disponible  
dans la fiche site

TPQ -

TAQ -

Période Période romaine

Bâtiment sur poteaux. 9 poteaux repérés mais un dixième doit créer deux lignes parallèles de 5 poteaux.

L (m)	l (m)	Diam. (m)	Surface (m2)	Ep. moy. murs (cm)	Diam. moy. TP (cm)	Orientation
1,50	5,50		8,25		0,75	

Etage Indéterminé      Accès Indéterminé      Taille accès

Type d'accès  Piéton  Charretière  Indéterminé  NC

#### Comparaisons et références

Grenier aérien (10 poteaux) ; type 1

#### Indices de caractérisation

-

#### Situation spatiale

Dans la pars rustica ?

#### Localisation

Pars Rustica

Surf. ass. établissement (ha)

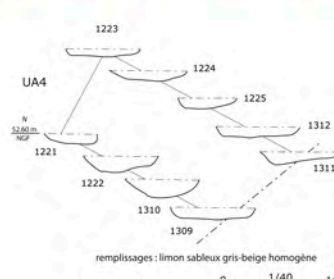
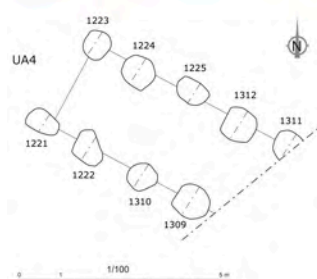
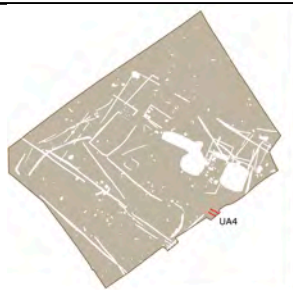
-

#### Domaine d'activité

Agriculture  Elevage  Artisanat  Indéterminé

#### Catégorie d'activité

<input checked="" type="checkbox"/> Céréaliculture	<input type="checkbox"/> Elevage	<input type="checkbox"/> Bois	<input type="checkbox"/> Polyvalent
<input checked="" type="checkbox"/> Culture fourragère	<input type="checkbox"/> Charcuterie	<input type="checkbox"/> Pierre	<input type="checkbox"/> Indéterminé
<input checked="" type="checkbox"/> Arboriculture	<input type="checkbox"/> Tannerie/cuir	<input type="checkbox"/> Os	
<input checked="" type="checkbox"/> Horticulture	<input type="checkbox"/> Textile	<input type="checkbox"/> Verre	
<input checked="" type="checkbox"/> Viticulture	<input type="checkbox"/> Métallurgie/métal	<input type="checkbox"/> Terre cuite	



Pas d'image

Identification G.H.  
Grenier

Identification fouilleur  
Grenier

Commune  
Changis-sur-Marne

Pays  
France

Code catalogue  
Ch.Ma.im.07

Lieu-dit  
La Masure à Boquet

Entité administrative  
Île-de-France

Code d'origine  
UA11

Bibliographie disponible  
dans la fiche site

TPQ -

TAQ -

Période Période romaine

Bâtiment sur quatre poteaux.

L (m)	l (m)	Diam. (m)	Surface (m2)	Ep. moy. murs (cm)	Diam. moy. TP (cm)	Orientation
1,8	1,9		3,42			

Etage                                      Accès                                      Taille accès

Type d'accès  Piéton  Charretière  Indéterminé  NC

Comparaisons et références

Grenier aérien (4 poteaux) ; type 1

Indices de caractérisation

-

Situation spatiale

Dans la pars rustica ?

Localisation

Pars Rustica

Surf. ass. établissement (ha)

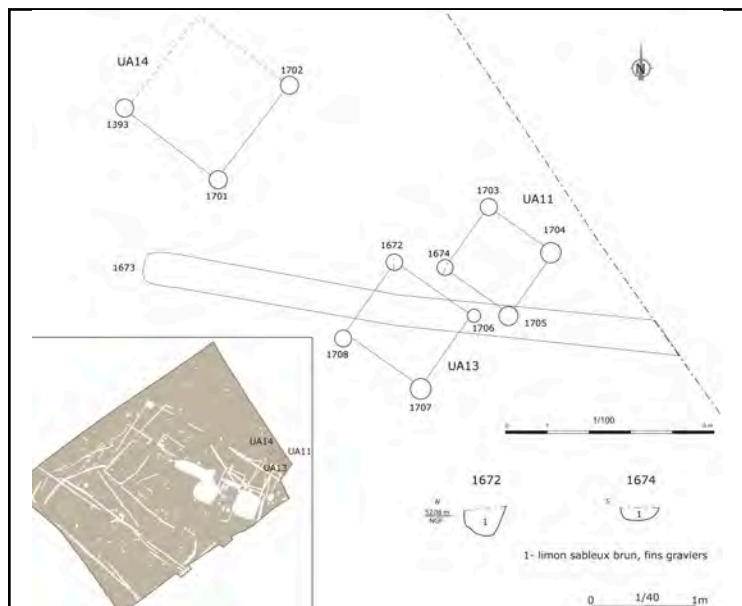
-

Domaine d'activité

Agriculture  Elevage  Artisanat  Indéterminé

Catégorie d'activité

<input checked="" type="checkbox"/> Céréaliculture	<input type="checkbox"/> Elevage	<input type="checkbox"/> Bois	<input type="checkbox"/> Polyvalent
<input checked="" type="checkbox"/> Culture fourragère	<input type="checkbox"/> Charcuterie	<input type="checkbox"/> Pierre	<input type="checkbox"/> Indéterminé
<input checked="" type="checkbox"/> Arboriculture	<input type="checkbox"/> Tannerie/cuir	<input type="checkbox"/> Os	
<input checked="" type="checkbox"/> Horticulture	<input type="checkbox"/> Textile	<input type="checkbox"/> Verre	
<input checked="" type="checkbox"/> Viticulture	<input type="checkbox"/> Métallurgie/métal	<input type="checkbox"/> Terre cuite	





Identification G.H.  
Grenier

Identification fouilleur  
Grenier

Code catalogue  
Ch.Ma.im.08

Code d'origine  
UA13

Commune  
Changis-sur-Marne

Lieu-dit  
La Masure à Boquet

Pays  
France

Entité administrative  
Île-de-France

Bibliographie disponible  
dans la fiche site

TPQ -

TAQ -

Période Période romaine

Bâtiment sur quatre poteaux.

L (m)	l (m)	Diam. (m)	Surface (m2)	Ep. moy. murs (cm)	Diam. moy. TP (cm)	Orientation
2,1	2,2		4,62			

Etage	Accès	Taille accès
-------	-------	--------------

Type d'accès  Piéton  Charretière  Indéterminé  NC

#### Comparaisons et références

Grenier aérien (4 poteaux) ; type 1

#### Indices de caractérisation

-

#### Domaine d'activité

Agriculture  Elevage  Artisanat  Indéterminé

#### Catégorie d'activité

<input checked="" type="checkbox"/> Céréaliculture	<input type="checkbox"/> Elevage	<input type="checkbox"/> Bois	<input type="checkbox"/> Polyvalent
<input checked="" type="checkbox"/> Culture fourragère	<input type="checkbox"/> Charcuterie	<input type="checkbox"/> Pierre	<input type="checkbox"/> Indéterminé
<input checked="" type="checkbox"/> Arboriculture	<input type="checkbox"/> Tannerie/cuir	<input type="checkbox"/> Os	
<input checked="" type="checkbox"/> Horticulture	<input type="checkbox"/> Textile	<input type="checkbox"/> Verre	
<input checked="" type="checkbox"/> Viticulture	<input type="checkbox"/> Métallurgie/métal	<input type="checkbox"/> Terre cuite	

#### Situation spatiale

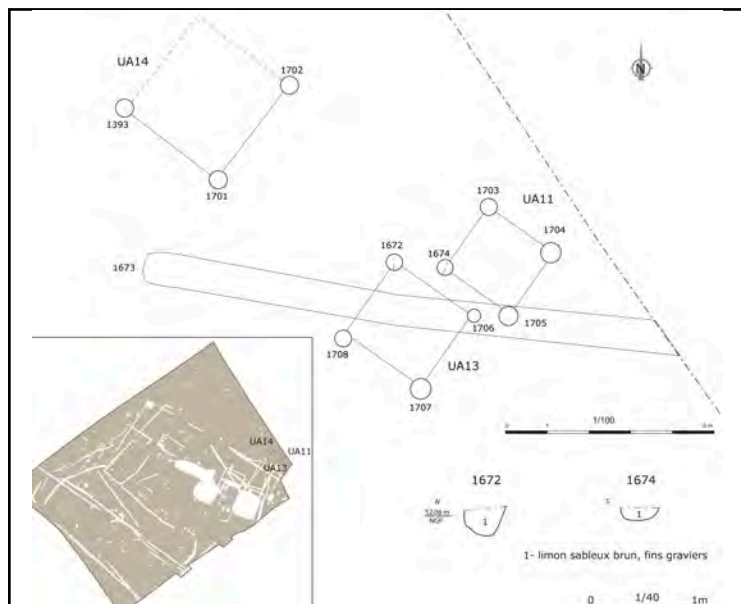
Dans la pars rustica ?

#### Localisation

Pars Rustica

Surf. ass. établissement (ha)

-



Identification G.H.  
Grenier

Identification fouilleur  
Grenier

Commune  
Changis-sur-Marne

Pays  
France

Code catalogue  
Ch.Ma.im.09

Lieu-dit  
La Masure à Boquet

Entité administrative  
Île-de-France

Code d'origine  
UA14

Bibliographie disponible  
dans la fiche site

TPQ - TAQ - Période Période romaine

Bâtiment sur quatre poteaux.

L (m)	l (m)	Diam. (m)	Surface (m2)	Ep. moy. murs (cm)	Diam. moy. TP (cm)	Orientation
2,9	2,9		8,41			

Etage                                  Accès                                  Taille accès

Type d'accès  Piéton  Charretière  Indéterminé  NC

#### Comparaisons et références

Grenier aérien (4 poteaux) ; type 1

#### Indices de caractérisation

-

#### Domaine d'activité

Agriculture  Elevage  Artisanat  Indéterminé

#### Situation spatiale

Dans la pars rustica ?

#### Localisation

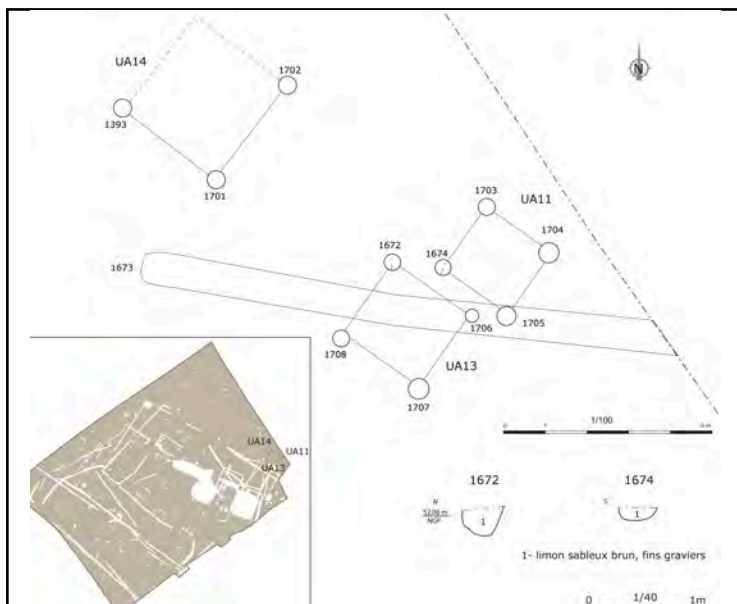
Pars Rustica

Surf. ass. établissement (ha)

-

#### Catégorie d'activité

<input checked="" type="checkbox"/> Céréaliculture	<input type="checkbox"/> Elevage	<input type="checkbox"/> Bois	<input type="checkbox"/> Polyvalent
<input checked="" type="checkbox"/> Culture fourragère	<input type="checkbox"/> Charcuterie	<input type="checkbox"/> Pierre	<input type="checkbox"/> Indéterminé
<input checked="" type="checkbox"/> Arboriculture	<input type="checkbox"/> Tannerie/cuir	<input type="checkbox"/> Os	
<input checked="" type="checkbox"/> Horticulture	<input type="checkbox"/> Textile	<input type="checkbox"/> Verre	
<input checked="" type="checkbox"/> Viticulture	<input type="checkbox"/> Métallurgie/métal	<input type="checkbox"/> Terre cuite	



Identification G.H.  
Atelier

Identification fouilleur  
Atelier

Commune  
Changis-sur-Marne

Pays  
France

Code catalogue  
Ch.Ma.im.10

Lieu-dit  
La Masure à Boquet

Entité administrative  
Île-de-France

Code d'origine  
UA12 (1518/1596)

Bibliographie disponible  
dans la fiche site

TPQ 325

TAQ 375

Période Antiquité tardive

L'installation de 2,20 m<sup>2</sup> se compose de deux creusements accolés situés dans l'angle sud-ouest du bâtiment UA3, dont l'état de conservation au moment du fonctionnement de l'atelier n'est pas caractérisé.  
1596 : fosse de 1,10 m x 1,70 m à fond plat. Une partie des parois de la fosse est aménagée par un muret. Une marche en terre permet de descendre dedans. TP 1677 au centre de la fosse.  
1518 : fosse subcirculaire aux parois évasées. Elle possède un diamètre de 1,70 m.  
1741 : creusement central qui relie les deux fosses. Il s'agit d'un foyer. Des tuiles posées de chant peuvent servir à fermer la communication entre les deux creusements.  
La fosse 1596 sert d'aire de travail pour l'artisan qui descend dans la fosse à l'aide de la marche. Il peut accéder au foyer pour faire chauffer les matériaux. Le poteau peut servir à un support de frappe, de base à un soufflet ou à soutenir une toiture. La fosse 1518 peut avoir plusieurs fonctions de cendrier, d'ouverture pour l'appel d'air, de soufflet, de zone d'alimentation du foyer ou encore de stockage du combustible. L'UA3 comprend d'autres structures de combustion dont l'association avec l'atelier monétaire n'est pas assurée.

L (m)	l (m)	Diam. (m)	Surface (m <sup>2</sup> )	Ep. moy. murs (cm)	Diam. moy. TP (cm)	Orientation
						-

Etage	Accès	Taille accès -

Type d'accès  Piéton  Charretière  Indéterminé  NC

#### Comparaisons et références

-

#### Indices de caractérisation

##### déchets

Déchets en alliage cuivreux et monnaies.

Fabrication de bâtonnets en bronze puis découpe et frappe.

#### Domaine d'activité

Agriculture  Elevage  Artisanat  Indéterminé

#### Catégorie d'activité

<input type="checkbox"/> Céréaliculture	<input type="checkbox"/> Elevage	<input type="checkbox"/> Bois	<input type="checkbox"/> Polyvalent
<input type="checkbox"/> Culture fourragère	<input type="checkbox"/> Charcuterie	<input type="checkbox"/> Pierre	<input type="checkbox"/> Indéterminé
<input type="checkbox"/> Arboriculture	<input type="checkbox"/> Tannerie/cuir	<input type="checkbox"/> Os	
<input type="checkbox"/> Horticulture	<input type="checkbox"/> Textile	<input type="checkbox"/> Verre	
<input type="checkbox"/> Viticulture	<input checked="" type="checkbox"/> Métallurgie/métal	<input type="checkbox"/> Terre cuite	

#### Situation spatiale

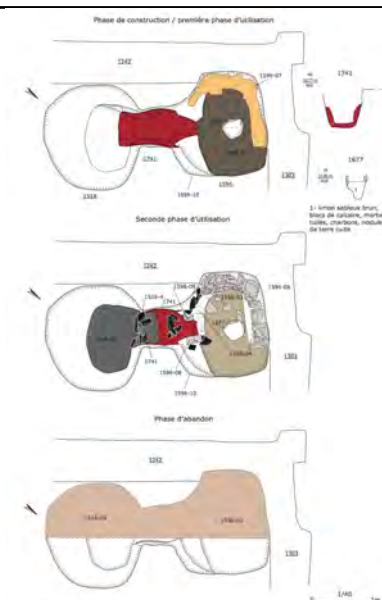
Dans un bâtiment

#### Localisation

Pars Rustica

Surf. ass. établissement (ha)

-



Pas d'image

Identification G.H.  
Grenier

Identification fouilleur  
Grenier ?

Commune  
Charny

Pays  
France

Code catalogue  
Ch.Ch.im.01

Lieu-dit  
Champs-de-Choisy

Entité administrative  
Île-de-France

Code d'origine  
Bâtiment 4

Bibliographie disponible  
dans la fiche site

TPQ 275

TAQ 350

Période Antiquité tardive

Bâtiment de forme carré rattaché à un muret fermant la cour. Les murs porteurs ont été récupéré, seuls six murets sont conservés à l'intérieur (dans le quart sud-est du bâtiment). Les murets sont conservés sur une largeur de 0,60 m pour une longueur minimale de 1,50 m. orientés nord-est/sud-est, les murets semblent fonctionner avec le bâtiment. Les murs porteurs sont peu épais.

L (m)	l (m)	Diam. (m)	Surface (m2)	Ep. moy. murs (cm)	Diam. moy. TP (cm)	Orientation
7	7		49	-	-	nord-est/sud-est

Etage Indéterminé      Accès Indéterminé      Taille accès

Type d'accès  Piéton  Charretière  Indéterminé  NC

#### Comparaisons et références

Grenier sur vide sanitaire (murets) ;  
Type 2

#### Indices de caractérisation

-

#### Domaine d'activité

Agriculture  Elevage  Artisanat  Indéterminé

#### Situation spatiale

Extrémité nord-est de la cour  
agricole, près de la pars urbana

#### Localisation

Pars Rustica

Surf. ass. établissement (ha)


-

#### Catégorie d'activité

<input checked="" type="checkbox"/> Céréaliculture	<input type="checkbox"/> Elevage	<input type="checkbox"/> Bois	<input type="checkbox"/> Polyvalent
<input checked="" type="checkbox"/> Culture fourragère	<input type="checkbox"/> Charcuterie	<input type="checkbox"/> Pierre	<input type="checkbox"/> Indéterminé
<input checked="" type="checkbox"/> Arboriculture	<input type="checkbox"/> Tannerie/cuir	<input type="checkbox"/> Os	
<input checked="" type="checkbox"/> Horticulture	<input type="checkbox"/> Textile	<input type="checkbox"/> Verre	
<input type="checkbox"/> Viticulture	<input type="checkbox"/> Métallurgie/métal	<input type="checkbox"/> Terre cuite	

Figure 88 Plan général et photos de l'ornis

Charny-Les-Cluses de Choisy (77) - P. Philot - Beldat



Pas d'image

Identification G.H.  
Séchoir

Identification fouilleur  
Séchoir à céréales

Commune  
Charny

Pays  
France

Code catalogue  
Ch.Ch.im.02

Lieu-dit  
Champs-de-Choisy

Entité administrative  
Île-de-France

Code d'origine  
St. 292

Bibliographie disponible  
dans la fiche site

TPQ 300

TAQ 350

Période Antiquité tardive

Séchoir de petite dimension à chambre basse tapissée de tégulae.

L (m)	l (m)	Diam. (m)	Surface (m2)	Ep. moy. murs (cm)	Diam. moy. TP (cm)	Orientation
2,9	2,3		6,67			

Etage	Accès	Taille accès
-------	-------	--------------

Type d'accès  Piéton  Charretière  Indéterminé  NC

#### Comparaisons et références

2-A (?)

#### Indices de caractérisation

Céréales carbonisée ; lentilles

#### Domaine d'activité

Agriculture  Elevage  Artisanat  Indéterminé

#### Catégorie d'activité

<input checked="" type="checkbox"/> Céréaliculture	<input type="checkbox"/> Elevage	<input type="checkbox"/> Bois	<input type="checkbox"/> Polyvalent
<input type="checkbox"/> Culture fourragère	<input type="checkbox"/> Charcuterie	<input type="checkbox"/> Pierre	<input type="checkbox"/> Indéterminé
<input type="checkbox"/> Arboriculture	<input type="checkbox"/> Tannerie/cuir	<input type="checkbox"/> Os	
<input type="checkbox"/> Horticulture	<input type="checkbox"/> Textile	<input type="checkbox"/> Verre	
<input type="checkbox"/> Viticulture	<input type="checkbox"/> Métallurgie/métal	<input type="checkbox"/> Terre cuite	

#### Situation spatiale

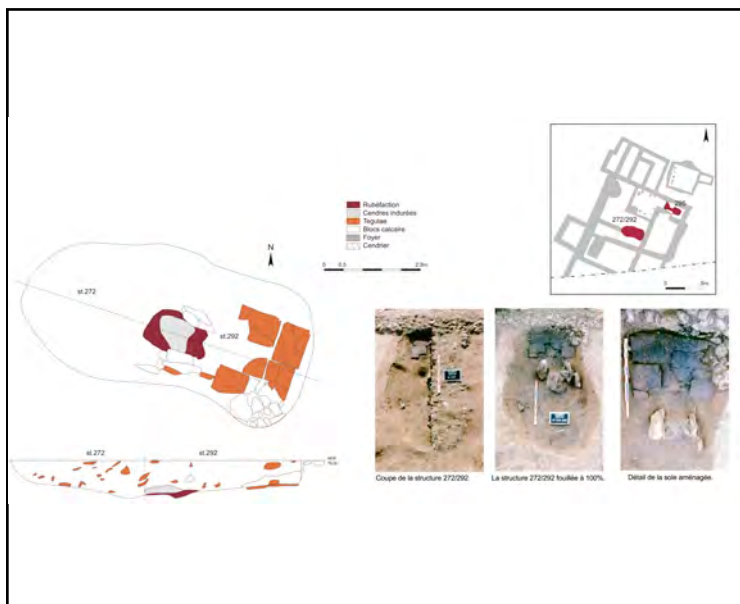
dans un bâtiment

#### Localisation

Pars Urbana

Surf. ass. établissement (ha)

-



Identification G.H.  
Séchoir

Identification fouilleur  
Séchoir à céréales

Commune  
Charny

Pays  
France

Code catalogue  
Ch.Ch.im.03

Lieu-dit  
Champs-de-Choisy

Entité administrative  
Île-de-France

Code d'origine  
St. 295

Bibliographie disponible  
dans la fiche site

TPQ 275

TAQ 300

Période Antiquité tardive

Une sole et un alandier, la cave faisant office de cendrier. Il est évident que la cave était déjà en partie bien comblée au moment où le four fonctionnait.  
L'ensemble présente trois parties : une aire de travail, un alandier et l'aire de chauffe. L'alandier est petit et étroit et ouvre sur une aire de chauffe de forme plus ou moins rectangulaire. L'aire de travail est en partie aménagée dans la cage d'escalier. Pour le reste, elle débord largement dans la dépression formée par la cave. La coupe effectuée dans le remplissage de la cave a permis de montrer l'existence de plusieurs lits de charbons de bois partant du cendrier et venant mourir sur le remblai de la cave. Cette succession de couches très charbonneuses témoigne des différentes campagnes de nettoyage de l'aire de travail.

L (m) l (m) Diam. (m) Surface (m2) Ep. moy. murs (cm) Diam. moy. TP (cm) Orientation

Etage Accès Taille accès

Type d'accès  Piéton  Charretière  Indéterminé  NC

Comparaisons et références

Indéterminé

Indices de caractérisation

Céréales nettoyées

Situation spatiale

Dans un bâtiment

Localisation

Pars Urbana

Surf. ass. établissement (ha)

-

Domaine d'activité

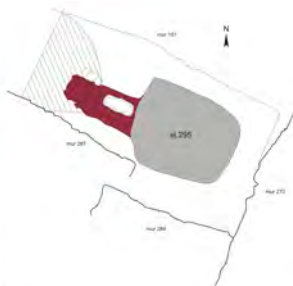
Agriculture  Elevage  Artisanat  Indéterminé

Catégorie d'activité

Céréaliculture  Elevage  Bois  Polyvalent  
 Culture fourragère  Charcuterie  Pierre  Indéterminé  
 Arboriculture  Tannerie/cuir  Os  
 Horticulture  Textile  Verre  
 Viticulture  Métallurgie/métal  Terre cuite



La structure de combustion 205



Pas d'image

Identification G.H.  
Mare

Identification fouilleur  
Mare

Commune  
Gonesse

Pays  
France

Code catalogue  
Go.Tu.im.01

Lieu-dit  
ZAC des Tulipes sud

Entité administrative  
île-de-France

Code d'origine  
-

Bibliographie disponible  
dans la fiche site

TPQ 150

TAQ 250

Période Haut Empire

Dépression circulaire. 45 cm de profondeur au centre. Les abords de la mare sont empierrés.

L (m) l (m) Diam. (m) Surface (m2) Ep. moy. murs (cm) Diam. moy. TP (cm) Orientation  
7

Etage Accès Taille accès

Type d'accès  Piéton  Charretière  Indéterminé  NC

Comparaisons et références

-

Indices de caractérisation

-

Situation spatiale

-

Localisation

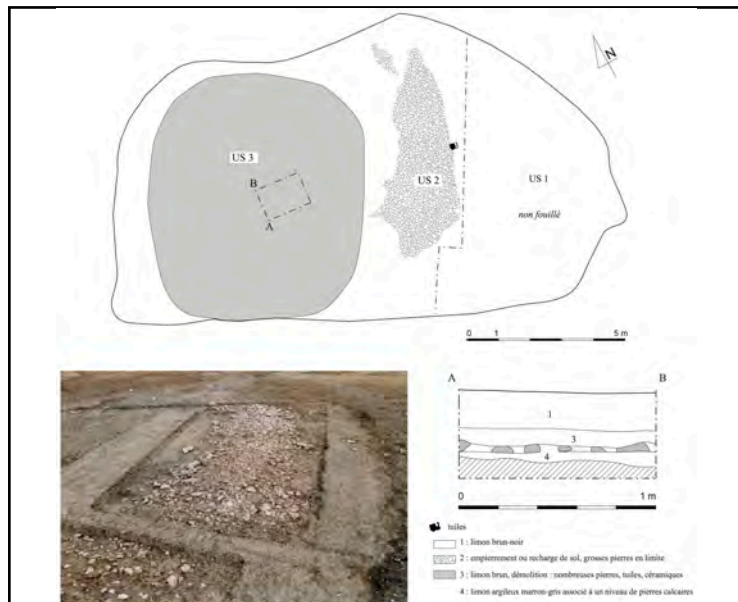
Surf. ass. établissement (ha)  
0,9

Domaine d'activité

Agriculture  Elevage  Artisanat  Indéterminé

Catégorie d'activité

Céréaliculture  Elevage  Bois  Polyvalent  
 Culture fourragère  Charcuterie  Pierre  Indéterminé  
 Arboriculture  Tannerie/cuir  Os  
 Horticulture  Textile  Verre  
 Viticulture  Métallurgie/métal  Terre cuite



Identification G.H.  
Bâtiment de stabulation ;  
Grange ?

Identification fouilleur  
Etable

Commune  
Guiry-Gadancourt

Pays  
France

Code catalogue  
Gu.Te.im.01

Lieu-dit  
Les terres noires

Entité administrative  
Île-de-France

Code d'origine  
Bâtiment IV

Bibliographie disponible  
dans la fiche site

TPQ -

TAQ -

Période Période romaine

Le bâtiment possède un plan allongé et relativement étroit. Des contreforts sont placés sur les quatre côtés et les angles du bâtiment. De plus, on peut noter que l'épaisseur (0,90 m) et la profondeur (0,50 m) des murs est relativement importante. Il est donc envisageable que le bâtiment possédait un étage. Ce bâtiment est interprété comme une étable avec un étage pour stocker le fourrage. Cependant, aucun indice ne vient compléter cette hypothèse et ce bâtiment pourrait avoir une toute autre fonction, de stockage des denrées par exemple.

L (m)	l (m)	Diam. (m)	Surface (m2)	Ep. moy. murs (cm)	Diam. moy. TP (cm)	Orientation
22	7		154	90		Nord-Est/Sud-Ouest

Etage Oui                                      Accès Indéterminé                                      Taille accès

Type d'accès  Piéton  Charretière  Indéterminé  NC

#### Comparaisons et références

Bâtiment en longueur ; grange  
contreforts

#### Indices de caractérisation

-

#### Situation spatiale

Dans la pars rustica face au  
bâtiment I

#### Localisation

Pars Rustica

Surf. ass. établissement (ha)

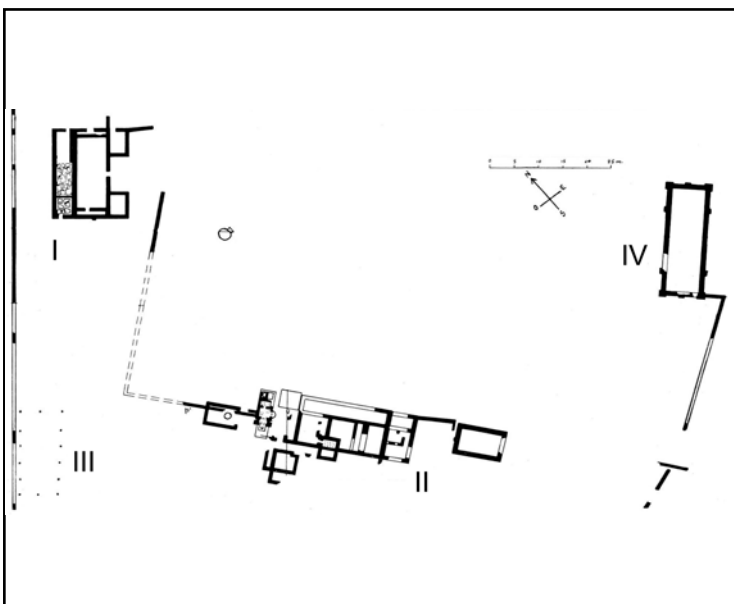
-

#### Domaine d'activité

Agriculture  Elevage  Artisanat  Indéterminé

#### Catégorie d'activité

<input type="checkbox"/> Céréaliculture	<input checked="" type="checkbox"/> Elevage	<input type="checkbox"/> Bois	<input type="checkbox"/> Polyvalent
<input type="checkbox"/> Culture fourragère	<input type="checkbox"/> Charcuterie	<input type="checkbox"/> Pierre	<input type="checkbox"/> Indéterminé
<input type="checkbox"/> Arboriculture	<input type="checkbox"/> Tannerie/cuir	<input type="checkbox"/> Os	
<input type="checkbox"/> Horticulture	<input type="checkbox"/> Textile	<input type="checkbox"/> Verre	
<input type="checkbox"/> Viticulture	<input type="checkbox"/> Métallurgie/métal	<input type="checkbox"/> Terre cuite	





Identification G.H.  
Grange ?

Identification fouilleur  
Grange ? Habitat ?

	Code catalogue Gu.Te.im.02	Code d'origine Bâtiment I
Commune Guiry-Gandancourt	Lieu-dit Les terres noires	
Pays France	Entité administrative Île-de-France	Bibliographie disponible dans la fiche site

TPQ -                      TAQ -                      Période Période romaine

Ce bâtiment presque carré, proche des bâtiments standardisés est composé d'une pièce centrale (6,40 x 15,80 m), prolongée sur les côtés par un espace étroit entre deux murs parallèles. Au nord, cet espace fait 60 cm de large et est peut-être destiné au stockage. Au sud, le passage plus grand (1 m), pourrait recevoir un escalier en bois. Au nord de la pièce principale, les fouilles ont mis au jour un foyer avec ce qui pourrait correspondre à un canal. L'arrière du bâtiment comporte deux salles dallées qui forment une pente vers un puisard. Le bâtiment possède deux pièces flanquées à l'avant de 3 m sur 4 m, avec un sol en terre battue (salles 18 et 7).

L (m)	l (m)	Diam. (m)	Surface (m2)	Ep. moy. murs (cm)	Diam. moy. TP (cm)	Orientation
20	16		320	75		

Etage Oui                                      Accès                                      Taille accès

Type d'accès  Piéton  Charretière  Indéterminé  NC

Comparaisons et références

Bâtiment standardisé ; Type 1

Indices de caractérisation

Pesons dans la salle 18

Domaine d'activité

Agriculture  Elevage  Artisanat  Indéterminé

Catégorie d'activité

Céréaliculture  Elevage  Bois  Polyvalent  
 Culture fourragère  Charcuterie  Pierre  Indéterminé  
 Arboriculture  Tannerie/cuir  Os  
 Horticulture  Textile  Verre  
 Viticulture  Métallurgie/métal  Terre cuite

Situation spatiale

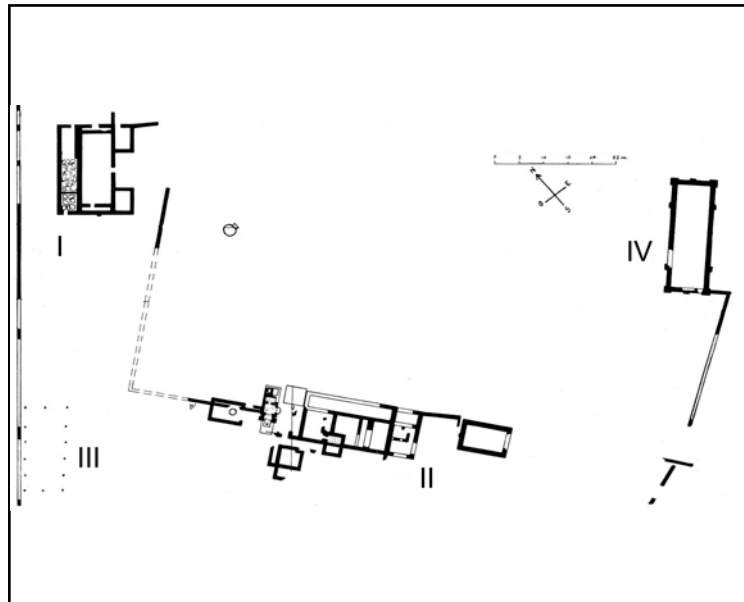
Dans la pars rustica face au bâtiment IV

Localisation

Pars Rustica

Surf. ass. établissement (ha)

-



Identification G.H.  
Séchoir

Identification fouilleur  
séchoir/grilloir ; touraille

Code catalogue  
Li.Py.im.01

Code d'origine  
SB 1278

Commune  
Lieuxaint

Lieu-dit  
ZAC de la Pyramide, Lot E2/D9

Pays  
France

Entité administrative  
Île-de-France

Bibliographie disponible  
dans la fiche site

TPQ 0

TAQ 100

Période Haut Empire

Structure quadrangulaire aux bords droits et fond plat. Murs en meulière liés avec du limon argileux. L'accès s'effectue dans la partie sud-est au moyen d'une marche. Une couche aménagée sert de support pour des tegulae posées à plat aux rebords visibles, posées parallèlement sur trois rangées de cinq, quatre et trois tegulae. Aucune trace de combustion n'est visible sur la structure.

Séchoir à chambre basse. L'absence de traces de combustion ne permet pas d'aborder le fonctionnement de cette structure.

L (m)	l (m)	Diam. (m)	Surface (m <sup>2</sup> )	Ep. moy. murs (cm)	Diam. moy. TP (cm)	Orientation
3	3,50		10,5			Nord-sud

Etage	Accès	Taille accès
-------	-------	--------------

Type d'accès  Piéton  Charretière  Indéterminé  NC

#### Comparaisons et références

3-B (?)

#### Indices de caractérisation

50 % des phytolithes sont brûlés. La fissuration est due à la chaleur. Ces caractéristiques vont dans le sens d'un séchage des céréales.

Absence de phytolithes de glume. Les céréales devaient donc être nettoyées.

#### Situation spatiale

Isolé

#### Domaine d'activité

Agriculture  Elevage  Artisanat  Indéterminé

#### Localisation

Pars Rustica

Surf. ass. établissement (ha)

-

#### Catégorie d'activité

Céréaliculture  Elevage  Bois  Polyvalent  
 Culture fourragère  Charcuterie  Pierre  Indéterminé  
 Arboriculture  Tannerie/cuir  Os  
 Horticulture  Textile  Verre  
 Viticulture  Métallurgie/métal  Terre cuite



Pas d'image

Identification G.H.  
Grange

Identification fouilleur  
Grange

Commune Lieuxaint	Code catalogue Li.Py.im.02	Code d'origine UA1
Pays France	Lieu-dit ZAC de la Pyramide, Lot E2/D9	Entité administrative Île-de-France
		Bibliographie disponible dans la fiche site

TPQ 75	TAQ 125	Période Haut Empire				
<p>Bâtiment à pièce centrale (144 m<sup>2</sup>) flanquée de deux pièces latérales au nord (6x3,80). Le sol et les élévations ne sont pas conservées. Construit en meulière lié avec du limon argileux. Différents creusements à l'intérieur mais dont la fonction nous échappe.</p> <p>L'identification comme grange repose sur la forme du bâtiment. Il manque des indices directs.</p>						
L (m)	l (m)	Diam. (m)	Surface (m <sup>2</sup> )	Ep. moy. murs (cm)	Diam. moy. TP (cm)	Orientation
17,35	12,40		215,14	0,80		
Etage	Accès		Taille accès			
Type d'accès <input type="checkbox"/> Piéton <input type="checkbox"/> Charretière <input type="checkbox"/> Indéterminé <input type="checkbox"/> NC						


Comparaisons et références  
Type I

Indices de caractérisation  
-

Situation spatiale  
-

Localisation  
Pars Rustica  
Surf. ass. établissement (ha)  
-

- Domaine d'activité  
 Agriculture  Elevage  Artisanat  Indéterminé
- Catégorie d'activité  
 Céréaliculture  Elevage  Bois  Polyvalent  
 Culture fourragère  Charcuterie  Pierre  Indéterminé  
 Arboriculture  Tannerie/cuir  Os  
 Horticulture  Textile  Verre  
 Viticulture  Métallurgie/métal  Terre cuite



Identification G.H.  
Bac

Identification fouilleur  
Bac à chaux

Code catalogue  
Li.Py.im.03

Code d'origine  
ST 1264

Commune  
Lieuxaint

Lieu-dit  
ZAC de la Pyramide, Lot E2/D9

Pays  
France

Entité administrative  
Île-de-France

Bibliographie disponible  
dans la fiche site

TPQ 75

TAQ 125

Période Haut Empire

"Creusement à bords verticaux et à fond plat d'une quinzaine de centimètres. Cette structure est aménagée tout d'abord par un niveau de chaux (US 1265), d'une épaisseur de 2 cm et à surface plane. Ce niveau sert de support à la pose d'un dallage constitué de tegulae et d'imbres (US 1832) disposées par rang de cinq, face contre terre. Les tegulae mesurent 30 x 42 cm pour une épaisseur de 3 cm. Le dallage est recouvert par un second niveau de chaux liée à un limon brun (US 1831). Les bords de la structure sont aménagés par des tegulae posées de champs, installées dans le creusement US 2065 avec un limon brun mêlé à de la chaux (US 2066)."

L (m)	l (m)	Diam. (m)	Surface (m2)	Ep. moy. murs (cm)	Diam. moy. TP (cm)	Orientation
1,80	1,80		3,24			Nord-est/sud-ouest

Etage  
Accès  
Taille accès

Type d'accès  Piéton  Charretière  Indéterminé  NC

Comparaisons et références

Bac extinction ?

Indices de caractérisation

-

Situation spatiale

-

Localisation

Surf. ass. établissement (ha)

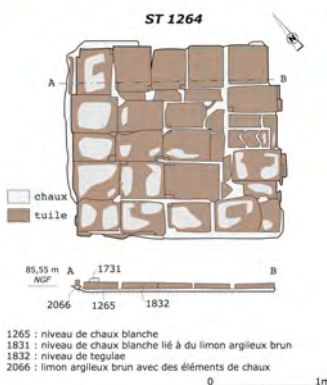
-

Domaine d'activité

Agriculture  Elevage  Artisanat  Indéterminé

Catégorie d'activité

<input type="checkbox"/> Céréaliculture	<input type="checkbox"/> Elevage	<input type="checkbox"/> Bois	<input type="checkbox"/> Polyvalent
<input type="checkbox"/> Culture fourragère	<input type="checkbox"/> Charcuterie	<input checked="" type="checkbox"/> Pierre	<input type="checkbox"/> Indéterminé
<input type="checkbox"/> Arboriculture	<input type="checkbox"/> Tannerie/cuir	<input type="checkbox"/> Os	
<input type="checkbox"/> Horticulture	<input type="checkbox"/> Textile	<input type="checkbox"/> Verre	
<input type="checkbox"/> Viticulture	<input type="checkbox"/> Métallurgie/métal	<input type="checkbox"/> Terre cuite	



Pas d'image

Identification G.H.  
**Mare**

Identification fouilleur  
**Mare**

Code catalogue  
**Li.Py.im.04**

Code d'origine  
**MA 1816**

Commune  
**Lieusaint**

Lieu-dit  
**ZAC de la Pyramide, Lot E2/D9**

Pays  
**France**

Entité administrative  
**Île-de-France**

Bibliographie disponible  
dans la fiche site

TPQ 100

TAQ 300

Période **Haut Empire**

Mare de 26 m<sup>2</sup> et profonde de 1,50 m. Les bords sont obliques et le fond est plat.

L (m)	l (m)	Diam. (m)	Surface (m <sup>2</sup> )	Ep. moy. murs (cm)	Diam. moy. TP (cm)	Orientation
12	18		216			

Etage	Accès	Taille accès
-------	-------	--------------

Type d'accès  Piéton  Charretière  Indéterminé  NC

Comparaisons et références

-

Indices de caractérisation

-

Situation spatiale

-

Localisation  
**Pars Rustica**

Surf. ass. établissement (ha)

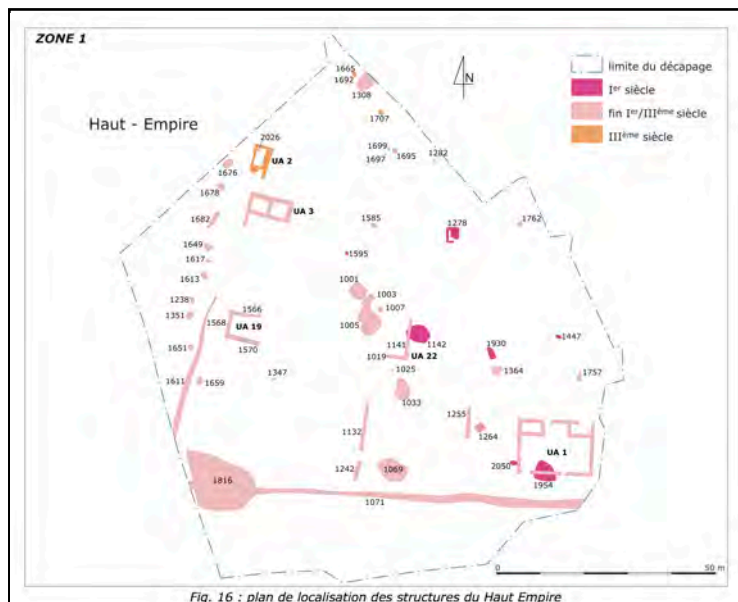
-

Domaine d'activité

Agriculture  Elevage  Artisanat  Indéterminé

Catégorie d'activité

<input type="checkbox"/> Céréaliculture	<input checked="" type="checkbox"/> Elevage	<input type="checkbox"/> Bois	<input type="checkbox"/> Polyvalent
<input type="checkbox"/> Culture fourragère	<input type="checkbox"/> Charcuterie	<input type="checkbox"/> Pierre	<input type="checkbox"/> Indéterminé
<input type="checkbox"/> Arboriculture	<input type="checkbox"/> Tannerie/cuir	<input type="checkbox"/> Os	
<input type="checkbox"/> Horticulture	<input type="checkbox"/> Textile	<input type="checkbox"/> Verre	
<input type="checkbox"/> Viticulture	<input type="checkbox"/> Métallurgie/métal	<input type="checkbox"/> Terre cuite	



Identification G.H.  
Grange ?

Identification fouilleur  
Grenier ? ; Grange ?

	Code catalogue Lo.Ch.im.01	Code d'origine Bâtiment 2
Commune Longjumeau	Lieu-dit Le Champ-tier-des-Cerisiers	
Pays France	Entité administrative Île-de-France	Bibliographie disponible dans la fiche site

TPQ 75

TAQ 300

Période Haut Empire

La surface interne du bâtiment est d'environ 95 m<sup>2</sup>. Le mur nord 37 possède deux saillants empierrés, sûrement pour créer une entrée couverte.

Deux fonds d'amphores Dressel 20 de Bétique ont été disposés à l'intérieur du bâtiment. "Le remplissage de l'amphore 64 était exclusivement composé de limon et de mobilier céramique : céramique de la fin du IIe-début IIIe s., fer et faune. L'ensemble a également livré de nombreux restes carpologiques. Ces derniers sont minéralisés à 85%. Cette forte minéralisation pourrait être liée au mode de conservation ou au mode d'utilisation de la structure. Aussi, à défaut, le spectre étant compatible avec celui généralement mis en évidence dans les contextes d'une exploitation des zones cultivées comme espaces de pacage après la moisson, il semble évident que le bâtiment a pu servir à stocker, à un moment ou à un autre les compléments alimentaires animaliers fournis par les prairies. La fonction première des amphores restent donc incertaine même si il est possible de supposer leur utilisation comme récipients de stockage."

L (m)	l (m)	Diam. (m)	Surface (m <sup>2</sup> )	Ep. moy. murs (cm)	Diam. moy. TP (cm)	Orientation
15	8,20		123	80		nord-ouest/sud-est

Etage Indéterminé      Accès Indéterminé      Taille accès 5,3 m

Type d'accès  Piéton  Charretière  Indéterminé  NC

#### Comparaisons et références

Grange rectangulaire ; Type 3

#### Indices de caractérisation

"V. Matterné a mis en évidence un stockage de céréales et de légumineuses dans de grandes céramiques type dolium, notamment dans un cellier découvert à Villiers-le-Sec dans le Val-d'Oise qui contenait un stock de féveroles, des semences de pois, de seigle, d'orge vêtue et d'avoine"

#### Situation spatiale

Le long de la cour agricole, proche de la résidence

#### Domaine d'activité

Agriculture  Elevage  Artisanat  Indéterminé

#### Localisation

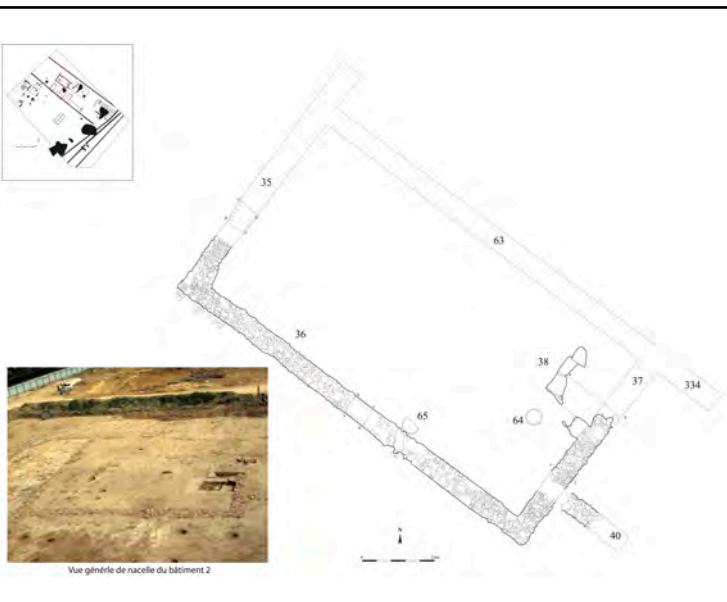
Pars Rustica

Surf. ass. établissement (ha)

1,05

#### Catégorie d'activité

Céréaliculture  Elevage  Bois  Polyvalent  
 Culture fourragère  Charcuterie  Pierre  Indéterminé  
 Arboriculture  Tannerie/cuir  Os  
 Horticulture  Textile  Verre  
 Viticulture  Métallurgie/métal  Terre cuite



Identification G.H.  
Bâtiment de stabulation ?

Identification fouilleur  
Grange ? Plurifonctionnel ?

		Code catalogue Lo.Ch.im.02	Code d'origine Bâtiment 4
Commune Longjumeau	Lieu-dit Le Champ-tier-des-Cerisiers		
Pays France	Entité administrative Île-de-France	Bibliographie disponible dans la fiche site	

TPQ 75

TAQ 300

Période Haut Empire

L'intégralité des murs du bâtiment ont été récupérés. L'identification reste incertaine. Elle repose en partie sur l'identification d'une structure négative allongée comme une mangeoire (217-218). Deux TP serviraient à maintenir des planches formant le mangeoire.

L (m)	l (m)	Diam. (m)	Surface (m <sup>2</sup> )	Ep. moy. murs (cm)	Diam. moy. TP (cm)	Orientation
15,70	9,20		144,44	90		Nord-est/Sud-est

Etage    Accès    Taille accès

Type d'accès  Piéton  Charretière  Indéterminé  NC

Comparaisons et références

-

Indices de caractérisation

-

Situation spatiale

Le long de la cour agricole

Localisation

Pars Rustica

Surf. ass. établissement (ha)

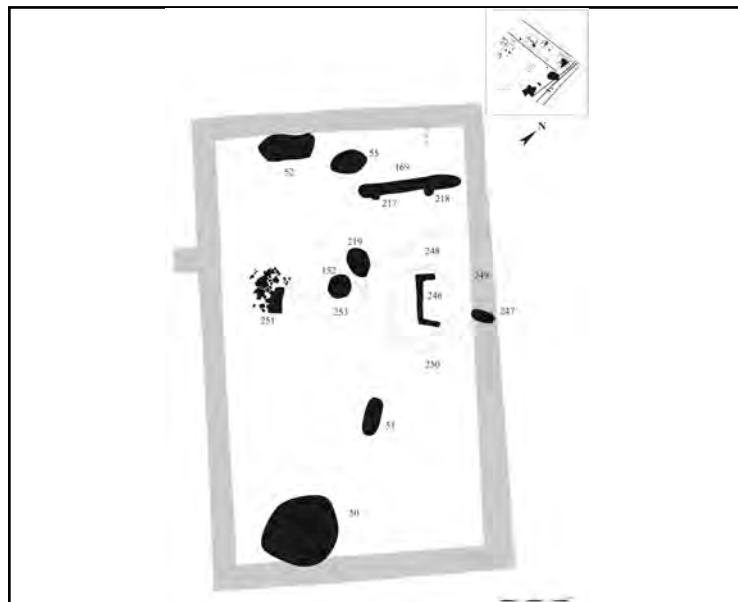
1,05

Domaine d'activité

Agriculture  Elevage  Artisanat  Indéterminé

Catégorie d'activité

<input checked="" type="checkbox"/> Céréaliculture	<input type="checkbox"/> Elevage	<input type="checkbox"/> Bois	<input type="checkbox"/> Polyvalent
<input checked="" type="checkbox"/> Culture fourragère	<input type="checkbox"/> Charcuterie	<input type="checkbox"/> Pierre	<input type="checkbox"/> Indéterminé
<input checked="" type="checkbox"/> Arboriculture	<input type="checkbox"/> Tannerie/cuir	<input type="checkbox"/> Os	
<input checked="" type="checkbox"/> Horticulture	<input type="checkbox"/> Textile	<input type="checkbox"/> Verre	
<input type="checkbox"/> Viticulture	<input type="checkbox"/> Métallurgie/métal	<input type="checkbox"/> Terre cuite	



Identification G.H.  
Bac

Identification fouilleur  
Cuve à chaux

Commune Longjumeau	Code catalogue Lo.Ch.im.03	Code d'origine St. 29
Pays France	Lieu-dit Le Champtier-des-Cerisiers	Bibliographie disponible dans la fiche site
Entité administrative Île-de-France		

TPQ 75      TAQ 300      Période Haut Empire

Fosse rectangulaire où "affleure un lit de moellons de calcaire tapissé d'une fine couche de mortier sur laquelle étaient disposées, à plat, quatre tegulae". Des tegulae était posées de chant sur les bords de la fosse. Une épaisse couche de chaux blanchâtre et pulvérulente recouvrait l'ensemble des tegulae posées à plat et celles de chant. L'absence de TP semble exclure la présence d'une couverture.

L (m)	l (m)	Diam. (m)	Surface (m2)	Ep. moy. murs (cm)	Diam. moy. TP (cm)	Orientation
1,10	0,70		,77			

Etage      Accès      Taille accès

Type d'accès  Piéton  Charretière  Indéterminé  NC

Comparaisons et références

Bac affinage

Situation spatiale

A proximité immédiate de la résidence

Localisation

Pars Urbana

Surf. ass. établissement (ha)

1,05

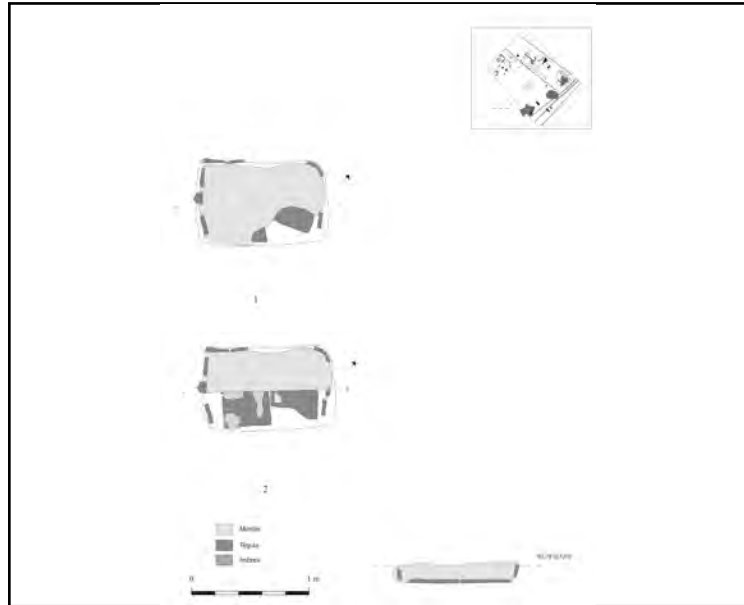
Indices de caractérisation

Domaine d'activité

Agriculture  Elevage  Artisanat  Indéterminé

Catégorie d'activité

<input type="checkbox"/> Céréaliculture	<input type="checkbox"/> Elevage	<input type="checkbox"/> Bois	<input type="checkbox"/> Polyvalent
<input type="checkbox"/> Culture fourragère	<input type="checkbox"/> Charcuterie	<input checked="" type="checkbox"/> Pierre	<input type="checkbox"/> Indéterminé
<input type="checkbox"/> Arboriculture	<input type="checkbox"/> Tannerie/cuir	<input type="checkbox"/> Os	
<input type="checkbox"/> Horticulture	<input type="checkbox"/> Textile	<input type="checkbox"/> Verre	
<input type="checkbox"/> Viticulture	<input type="checkbox"/> Métallurgie/métal	<input type="checkbox"/> Terre cuite	









Identification G.H.  
Pressoir

Identification fouilleur  
Pressoir

	Code catalogue Lu.Bo.im.01	Code d'origine -
Commune Luzarches	Lieu-dit Le Bosquet	
Pays France	Entité administrative Île-de-France	Bibliographie disponible dans la fiche site

TPQ 200

TAQ 400

Période Antiquité tardive

Dans son premier état, les structures se répartissent en deux ensembles. Au nord, un creusement a été repéré avec en son centre une bande de terre entourée de deux creusements rectangulaires. Dans la même excavation deux trous de poteau sont présents le plus au nord. La seconde structure en creux, plus au sud, présente une forme de T.

Dans son second état (fin du IIIe siècle, début du IVe siècle), la structure est démontée et comblée puis refaite avec la même forme malgré des variantes en ce qui concerne les creusements. Les couches de destruction ou de comblement sont datées de la fin du IVe siècle, première moitié du Ve siècle. La découverte de tuiles permet d'estimer que la structure était couverte.

Cette structure est interprétée comme un pressoir à levier creusé, ancré dans un montant unique fixé au sol avec un treuil de manœuvre monté sur un contrepoids. Les jumelles de la structure seraient placées dans les deux trous de poteau et calés avec des pierres. Le creusement en T au sud devait accueillir un contrepoids. Les deux fosses situées de part et d'autre de la bande de terre, permettaient de recueillir le jus dans des cuves de bois. La maie devait reposer sur la bande de terre. Dans son second état, la structure est toujours un pressoir mais possède quelques variantes. Toujours fixé au sol, le montant fixant la tête du levier était engagé dans une mortaise en queue d'aronde, de même que les deux montants du treuil.

L (m) l (m) Diam. (m) Surface (m2) Ep. moy. murs (cm) Diam. moy. TP (cm) Orientation

Etage Accès Taille accès

Type d'accès  Piéton  Charretière  Indéterminé  NC

#### Comparaisons et références

Pressoir à levier

#### Situation spatiale

-

#### Localisation

Indéterminé

Surf. ass. établissement (ha)

-

#### Indices de caractérisation

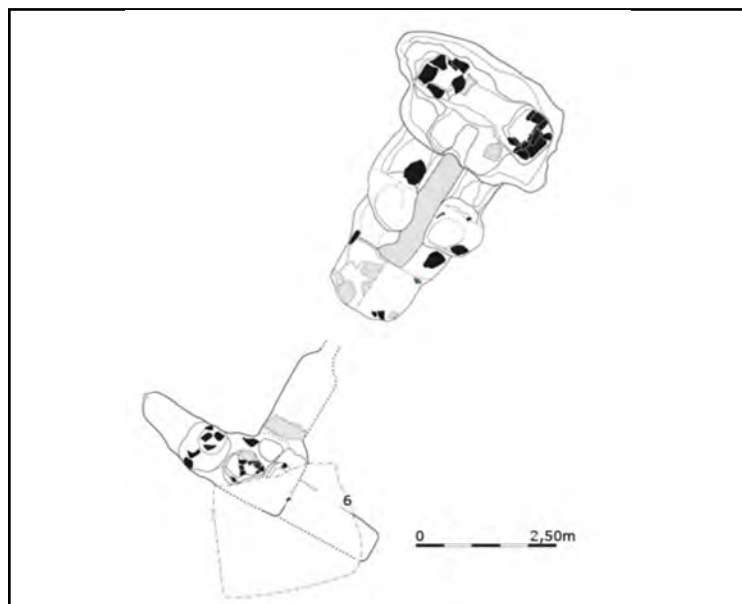
Une étude carpologique a été effectuée sur des restes issus de la structure négative interprétée comme un pressoir. Le résultat donne un taux de pépins de raisin s'élevant à 95%.

#### Domaine d'activité

Agriculture  Elevage  Artisanat  Indéterminé

#### Catégorie d'activité

Céréaliculture  Elevage  Bois  Polyvalent  
 Culture fourragère  Charcuterie  Pierre  Indéterminé  
 Arboriculture  Tannerie/cuir  Os  
 Horticulture  Textile  Verre  
 Viticulture  Métallurgie/métal  Terre cuite



Identification G.H.  
Four

Identification fouilleur  
Four de potier

Commune  
Mareuil-lès-Meaux

Pays  
France

Code catalogue  
Ma.Gr.im.01

Lieu-dit  
La Grange-du-Mont

Entité administrative  
Île-de-France

Code d'origine  
Four 1

Bibliographie disponible  
dans la fiche site

TPQ 350

TAQ 400

Période Antiquité tardive

L'alandier est relativement imposant, puisqu'il possède une largeur comprise entre 0,55 et 0,62 m et une longueur de 1,80 m environ, soit pour cette dernière, plus de la moitié de la structure totale. La chambre basse du four est de forme approximativement circulaire (1,50 m de long pour 1,40 m de large, dimensions hors tout).

Une languette, faisant office de support de sole occupe presque toute la partie centrale (longueur 1,30 m pour une largeur moyenne de 0,20 m).

Restes de tubulures.

L (m) l (m) Diam. (m) Surface (m2) Ep. moy. murs (cm) Diam. moy. TP (cm) Orientation

Etage

Accès

Taille accès

Type d'accès  Piéton  Charretière  Indéterminé  NC

Comparaisons et références

-

Indices de caractérisation

Production de céramique d'Argonne

utilisé pour cuire des céramiques sigillées, mais aussi, très certainement, des céramiques fines telles que les conçoivent les potiers du site.

Situation spatiale

-

Domaine d'activité

Agriculture  Elevage  Artisanat  Indéterminé

Localisation

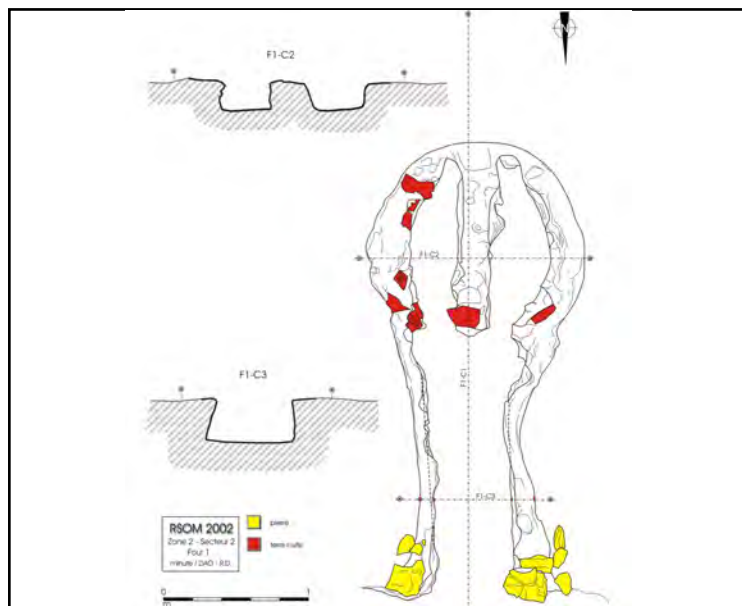
Pars Rustica

Surf. ass. établissement (ha)

1,7

Catégorie d'activité

Céréaliculture  Elevage  Bois  Polyvalent  
 Culture fourragère  Charcuterie  Pierre  Indéterminé  
 Arboriculture  Tannerie/cuir  Os  
 Horticulture  Textile  Verre  
 Viticulture  Métallurgie/métal  Terre cuite



Identification G.H.  
Four

Identification fouilleur  
Four de potier

Commune  
Mareuil-lès-Meaux

Pays  
France

Code catalogue  
Ma.Gr.im.02

Lieu-dit  
La Grange-du-Mont

Entité administrative  
Île-de-France

Code d'origine  
Four 2

Bibliographie disponible  
dans la fiche site

TPQ 350

TAQ 400

Période Antiquité tardive

Il se compose d'un alandier dont le plan est complet : 1,30 m de long pour une largeur variant de 0,24 à 0,42 m, mais dont la hauteur maximale de conservation est de 0,24 m. Le four en lui-même est ainsi pratiquement entièrement détruit.

L (m) l (m) Diam. (m) Surface (m2) Ep. moy. murs (cm) Diam. moy. TP (cm) Orientation

Etage Accès Taille accès

Type d'accès  Piéton  Charretière  Indéterminé  NC

Comparaisons et références

-

Indices de caractérisation

Production de céramique d'Argonne

Situation spatiale

-

Localisation  
Pars Rustica

Surf. ass. établissement (ha)  
1,7

Domaine d'activité

Agriculture  Elevage  Artisanat  Indéterminé

Catégorie d'activité

Céréaliculture  Elevage  Bois  Polyvalent  
 Culture fourragère  Charcuterie  Pierre  Indéterminé  
 Arboriculture  Tannerie/cuir  Os  
 Horticulture  Textile  Verre  
 Viticulture  Métallurgie/métal  Terre cuite



Identification G.H.  
Four

Identification fouilleur  
Four de potier

Commune  
Mareuil-lès-Meaux

Pays  
France

Code catalogue  
Ma.Gr.im.03

Lieu-dit  
La Grange-du-Mont

Entité administrative  
Île-de-France

Code d'origine  
Four 3

Bibliographie disponible  
dans la fiche site

TPQ 350

TAQ 400

Période Antiquité tardive

La salle basse est demeurée telle qu'elle avait été aménagée lors des dernières fournées. En fait, dans la première partie de l'élévation du four la paroi maçonnée est épaisse et relativement uniforme, tandis que, dans la seconde, la paroi se divise en supports de sole et montées de flammes à l'orientation divergente, de plus en plus accentuée. Les dimensions à la base sont ainsi de 0,92 x 0,98 m et sous la sole de 1,20 x 1,38 m. Les supports de sole sont au nombre de 7, à savoir 6 supports périphériques et une languette centrale. Cette dernière occupe la presque totalité de l'axe puisqu'elle est adossée à la paroi opposée à l'alandier et n'est distante de l'embouchure de celui-ci que de quelques centimètres (1,20 m de long dans la partie haute sur 0,28 m de large en moyenne). Couronne périphérique de tubulures. Elle prend place en partie interne du laboratoire et constitue une maçonnerie d'argile dont la couleur après cuisson est blanchâtre jaune enserrant dans sa partie centrale des conduits de chaleurs plus ou moins espacés les uns des autres. 51 tubulures sont estimés. L'état de conservation du four a permis de relever la présence de trois chapes d'argile constituant la partie supérieure de la sole. Elles sont le témoin de phases de réfection et d'entretien du four. Alandier relativement vaste puisqu'il atteint près d'1,60 m de long et présente une largeur et une hauteur pouvant dépasser les 0,60 m. Les parois et la voûte ont été façonnées à l'aide d'argile sans recours à des fragments de terre cuite.

L (m) l (m) Diam. (m) Surface (m2) Ep. moy. murs (cm) Diam. moy. TP (cm) Orientation

Etage Accès Taille accès

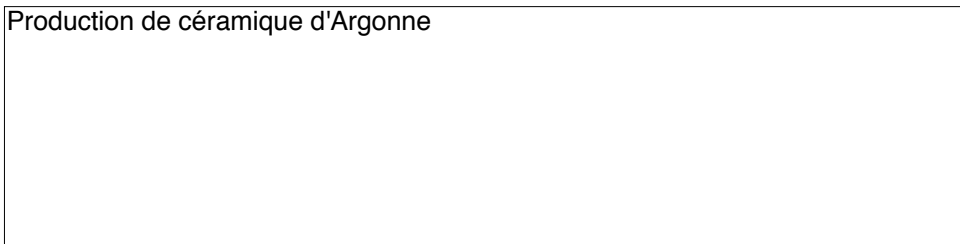
Type d'accès  Piéton  Charretière  Indéterminé  NC

Comparaisons et références



Indices de caractérisation

Production de céramique d'Argonne



Domaine d'activité

Agriculture  Elevage  Artisanat  Indéterminé

Situation spatiale



Localisation

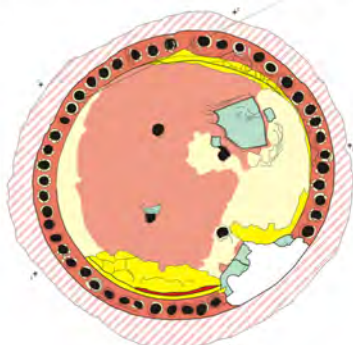

Pars Rustica

Surf. ass. établissement (ha)

1,7

Catégorie d'activité

Céréaliculture  Elevage  Bois  Polyvalent  
 Culture fourragère  Charcuterie  Pierre  Indéterminé  
 Arboriculture  Tannerie/cuir  Os  
 Horticulture  Textile  Verre  
 Viticulture  Métallurgie/métal  Terre cuite



Identification G.H.  
Four

Identification fouilleur  
Four de potier

Commune  
Mareuil-lès-Meaux

Pays  
France

Code catalogue  
Ma.Gr.im.04

Lieu-dit  
La Grange-du-Mont

Entité administrative  
Île-de-France

Code d'origine  
Four 4

Bibliographie disponible  
dans la fiche site

TPQ 350

TAQ 400

Période Antiquité tardive

La chambre basse du four F4 se présente comme un cylindre tronqué, puisque le fond comporte une forte déclivité (ascendante) depuis l'embouchure de l'alandier (0,42 m) jusqu'à l'autre extrémité (0,27 m au centre du four, avant de rejoindre le niveau de la sole). La sole se compose d'une assise constituée de grands fragments plats de tegulae et de tubuli d'hypocauste qui reposent, d'une part, sur les supports périphériques et, d'autre part, sur la languette centrale. Huit carnaux sont répartis de manière irrégulière en périphérie de la sole, contre ou à proximité immédiate de la paroi du four.  
Le canal servant de foyer possède une longueur de 1,35 m.  
Pas le même usage que le four 1.

L (m) l (m) Diam. (m) Surface (m2) Ep. moy. murs (cm) Diam. moy. TP (cm) Orientation

Etage Accès Taille accès

Type d'accès  Piéton  Charretière  Indéterminé  NC

Comparaisons et références

-

Indices de caractérisation

Production de céramique d'Argonne

Situation spatiale

-

Localisation

Pars Rustica

Surf. ass. établissement (ha)

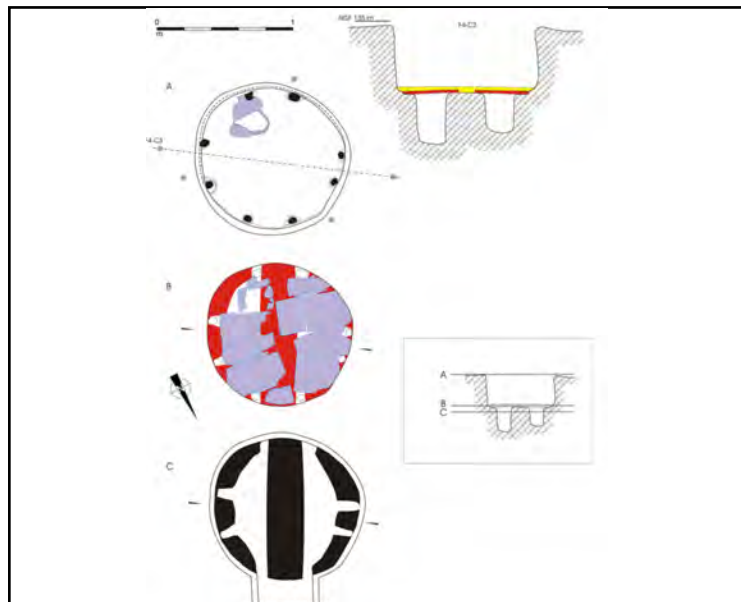
1,7

Domaine d'activité

Agriculture  Elevage  Artisanat  Indéterminé

Catégorie d'activité

Céréaliculture  Elevage  Bois  Polyvalent  
 Culture fourragère  Charcuterie  Pierre  Indéterminé  
 Arboriculture  Tannerie/cuir  Os  
 Horticulture  Textile  Verre  
 Viticulture  Métallurgie/métal  Terre cuite



Identification G.H.  
Four

Identification fouilleur  
Four de potier

Code catalogue Ma.Gr.im.05	Code d'origine Four 5	
Commune Mareuil-lès-Meaux	Lieu-dit La Grange-du-Mont	
Pays France	Entité administrative Île-de-France	Bibliographie disponible dans la fiche site

TPQ 350

TAQ 400

Période Antiquité tardive

Les données le concernant sont particulièrement pauvres. L'arasement du four, le peu de stratigraphie de comblement des vestiges et la faiblesse des lots de mobiliers ne permettent de proposer aucune hypothèse relative aux parties manquantes.

La salle basse est de forme ovoïde, d'environ 1,20 m de large pour 1,30 m de long à la base. Elle est conservée sur une hauteur maximale de 0,34 m et présente des surfaces fortement rubéfiées, recouvertes d'une épaisse croûte noire qui constitue un indice, parmi d'autres, de l'achèvement de ce four et de son utilisation pour cuire des céramiques.

L'alandier présente des dimensions importantes en comparaison de celles de la salle basse : un peu plus d'1 m de long pour une largeur de 0,54 à 0,60 m.

L (m) l (m) Diam. (m) Surface (m2) Ep. moy. murs (cm) Diam. moy. TP (cm) Orientation

Etage Accès Taille accès

Type d'accès  Piéton  Charretière  Indéterminé  NC

Comparaisons et références

-

Indices de caractérisation

Production de céramique d'Argonne

Situation spatiale

-

Localisation  
Pars Rustica

Surf. ass. établissement (ha)  
1,7

Domaine d'activité

Agriculture  Elevage  Artisanat  Indéterminé

Catégorie d'activité

Céréaliculture  Elevage  Bois  Polyvalent  
 Culture fourragère  Charcuterie  Pierre  Indéterminé  
 Arboriculture  Tannerie/cuir  Os  
 Horticulture  Textile  Verre  
 Viticulture  Métallurgie/métal  Terre cuite





Identification G.H.  
Mare

Identification fouilleur  
Mare

Commune  
Mareuil-lès-Meaux

Pays  
France

Code catalogue  
Ma.Gr.im.06

Lieu-dit  
La Grange-du-Mont

Entité administrative  
Île-de-France

Code d'origine  
22100

Bibliographie disponible  
dans la fiche site

TPQ 0

TAQ 350

Période Période romaine

Dépression d'une superficie de 645 m2. Un fossé (22097) peut servir de canal d'évacuation. La présence de gradins dans une coupe peut indiquer qu'il s'agit d'abord d'une fosse d'extraction du limon. Un épandage de tuiles sur 43 m2 dans la partie nord-est de la mare pourrait indiquer un aménagement des abords.

L (m) l (m) Diam. (m) Surface (m2) Ep. moy. murs (cm) Diam. moy. TP (cm) Orientation

Etage Accès Taille accès

Type d'accès  Piéton  Charretière  Indéterminé  NC

Comparaisons et références

-

Indices de caractérisation

-

Situation spatiale

-

Localisation  
Pars Rustica

Surf. ass. établissement (ha)  
1,7

Domaine d'activité

Agriculture  Elevage  Artisanat  Indéterminé

Catégorie d'activité

Céréaliculture  Elevage  Bois  Polyvalent  
 Culture fourragère  Charcuterie  Pierre  Indéterminé  
 Arboriculture  Tannerie/cuir  Os  
 Horticulture  Textile  Verre  
 Viticulture  Métallurgie/métal  Terre cuite



Identification G.H.  
Mare

Identification fouilleur  
Mare

Commune  
Mareuil-lès-Meaux

Pays  
France

Code catalogue  
Ma.Gr.im.07

Lieu-dit  
La Grange-du-Mont

Entité administrative  
Île-de-France

Code d'origine  
22101

Bibliographie disponible  
dans la fiche site

TPQ 300

TAQ 400

Période Antiquité tardive

Dépression reconnue sur 290 m<sup>2</sup> mais ne peut pas excéder les 500 m<sup>2</sup>. Fond aménagé ou présentant des traces de passages.

L (m) l (m) Diam. (m) Surface (m<sup>2</sup>) Ep. moy. murs (cm) Diam. moy. TP (cm) Orientation

Etage

Accès

Taille accès

Type d'accès  Piéton  Charretière  Indéterminé  NC

Comparaisons et références

-

Indices de caractérisation

-

Situation spatiale

-

Localisation

Pars Rustica

Surf. ass. établissement (ha)

1,7

Domaine d'activité

Agriculture  Elevage  Artisanat  Indéterminé

Catégorie d'activité

Céréaliculture  Elevage  Bois  Polyvalent  
 Culture fourragère  Charcuterie  Pierre  Indéterminé  
 Arboriculture  Tannerie/cuir  Os  
 Horticulture  Textile  Verre  
 Viticulture  Métallurgie/métal  Terre cuite



Identification G.H.  
Bâtiment de stabulation (?)

Identification fouilleur  
Bâtiment de stabulation ?

Commune  
Marolles-sur-Seine

Pays  
France

Code catalogue  
Ma.Ch.im.01

Lieu-dit  
Le Chemin de Sens

Entité administrative  
Île-de-France

Code d'origine  
UA14

Bibliographie disponible  
dans la fiche site

TPQ 50

TAQ 200

Période Haut Empire

Bâtiment situé dans l'enclos nord-ouest. Le bâtiment présente un plan tout en longueur qui pourrait s'adapter à la stabulation des animaux.

Bâtiment de 60 m<sup>2</sup>.

L (m) l (m) Diam. (m) Surface (m<sup>2</sup>) Ep. moy. murs (cm) Diam. moy. TP (cm) Orientation

Etage Accès Indéterminé Taille accès -

Type d'accès  Piéton  Charretière  Indéterminé  NC

#### Comparaisons et références

Tout en longueur

#### Indices de caractérisation

#### Situation spatiale

Enclos nord-ouest

#### Localisation

Surf. ass. établissement (ha)  
2,25

#### Domaine d'activité

Agriculture  Elevage  Artisanat  Indéterminé

#### Catégorie d'activité

Céréaliculture  Elevage  Bois  Polyvalent  
 Culture fourragère  Charcuterie  Pierre  Indéterminé  
 Arboriculture  Tannerie/cuir  Os  
 Horticulture  Textile  Verre  
 Viticulture  Métallurgie/métal  Terre cuite

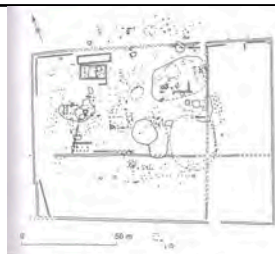


Figure 3. Plan général à l'époque romaine (Dessin : Patrick Pihut).



Figure 4. Plan de l'établissement du milieu du I<sup>er</sup> s. au début du III<sup>e</sup> s. apr. J.-C. (états I et II) (Dessin : Patrick Pihut).

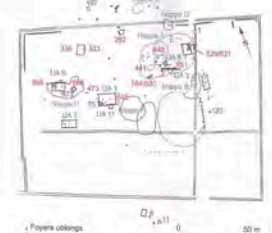


Figure 5. Plan de l'établissement du milieu du III<sup>e</sup> s. au V<sup>e</sup> s. apr. J.-C. (état III) (Dessin : Patrick Pihut).

Pas d'image

Identification G.H.  
Grenier

Identification fouilleur  
Grenier

Commune  
Marolles-sur-Seine

Pays  
France

Code catalogue  
Ma.Ch.im.02

Lieu-dit  
Le Chemin de Sens

Entité administrative  
Île-de-France

Code d'origine  
UA11

Bibliographie disponible  
dans la fiche site

TPQ - TAQ - Période Période romaine

Grenier de 8,25 m2.

L (m) l (m) Diam. (m) Surface (m2) Ep. moy. murs (cm) Diam. moy. TP (cm) Orientation

Etage Accès Taille accès

Type d'accès  Piéton  Charretière  Indéterminé  NC

Comparaisons et références

-

Indices de caractérisation

-

Situation spatiale

-

Localisation  
Pars Rustica

Surf. ass. établissement (ha)  
2,25

Domaine d'activité

Agriculture  Elevage  Artisanat  Indéterminé

Catégorie d'activité

Céréaliculture  Elevage  Bois  Polyvalent  
 Culture fourragère  Charcuterie  Pierre  Indéterminé  
 Arboriculture  Tannerie/cuir  Os  
 Horticulture  Textile  Verre  
 Viticulture  Métallurgie/métal  Terre cuite

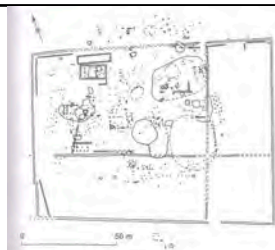


Figure 3. Plan général à l'époque romaine (Dessin: Patrick Pihut).



Figure 4. Plan de l'établissement du milieu du I<sup>er</sup> s. au début du III<sup>e</sup> s. apr. J.-C. (états I et II) (Dessin: Patrick Pihut).



Figure 5. Plan de l'établissement du milieu du III<sup>e</sup> s. au V<sup>e</sup> s. apr. J.-C. (état III) (Dessin: Patrick Pihut).

Pas d'image

Identification G.H.  
Grenier (?)

Identification fouilleur  
Grenier annonaire

Commune  
Richebourg

Pays  
France

Code catalogue  
Ri.Pi.im.01

Lieu-dit  
Pièce du Fient

Entité administrative  
Île-de-France

Code d'origine  
-

Bibliographie disponible  
dans la fiche site

TPQ 0

TAQ 50

Période Haut Empire

Grenier avec une tour (15m) mais peu de céréales trouvée dans la partie agricole. L'archéologue pense à une utilisation fiscale du site.

L'identification de cette installation paraît incertaine et les indices environnementaux et architecturaux font véritablement défaut.

L (m)	l (m)	Diam. (m)	Surface (m2)	Ep. moy. murs (cm)	Diam. moy. TP (cm)	Orientation
11	11,5		126,5	140		

Etage Oui                                      Accès Indéterminé                                      Taille accès -

Type d'accès  Piéton  Charretière  Indéterminé  NC

Comparaisons et références

Tour-grenier ; Type 3

Indices de caractérisation

-

Situation spatiale

En face du bâtiment résidentiel

Localisation

Pars Urbana

Surf. ass. établissement (ha)  
9,3

Domaine d'activité

Agriculture  Elevage  Artisanat  Indéterminé

Catégorie d'activité

<input checked="" type="checkbox"/> Céréaliculture	<input type="checkbox"/> Elevage	<input type="checkbox"/> Bois	<input type="checkbox"/> Polyvalent
<input checked="" type="checkbox"/> Culture fourragère	<input type="checkbox"/> Charcuterie	<input type="checkbox"/> Pierre	<input type="checkbox"/> Indéterminé
<input checked="" type="checkbox"/> Arboriculture	<input type="checkbox"/> Tannerie/cuir	<input type="checkbox"/> Os	
<input checked="" type="checkbox"/> Horticulture	<input type="checkbox"/> Textile	<input type="checkbox"/> Verre	
<input type="checkbox"/> Viticulture	<input type="checkbox"/> Métallurgie/métal	<input type="checkbox"/> Terre cuite	

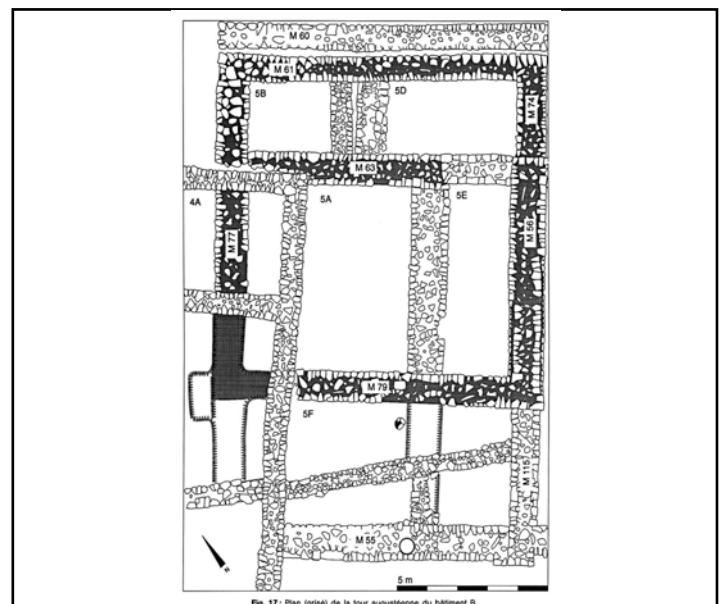
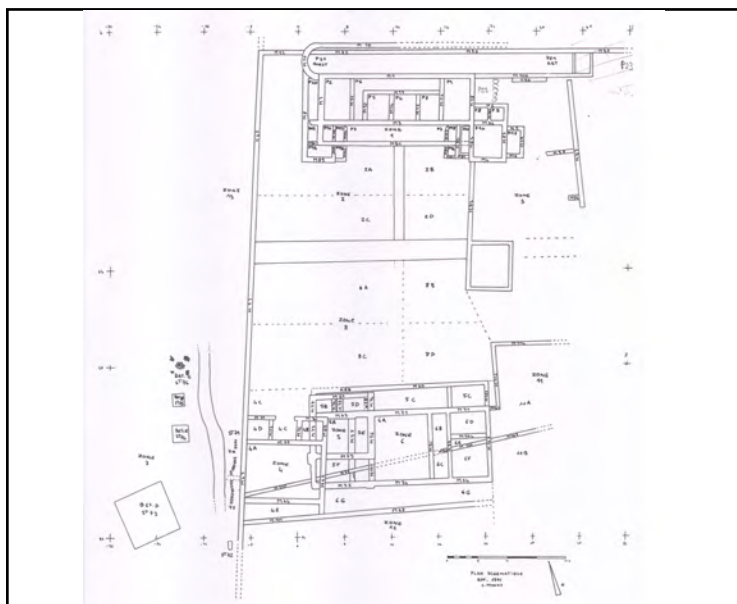


Fig. 17: Plan (grisé) de la tour augustéenne du bâtiment B.

Identification G.H.  
Bâtiment de stabulation ?

Identification fouilleur  
Ecurie

Code catalogue Ri.Pi.im.02	Code d'origine -	
Commune Richebourg	Lieu-dit Pièce du Fient	
Pays France	Entité administrative Île-de-France	Bibliographie disponible dans la fiche site

TPQ -

TAQ -

Période Période romaine

Dans l'espace résidentiel une galerie débouche sur une « cour à bestiaux », le sol bétonné et les murs enduits de rouge laisse penser que le bâtiment à un moment donné servit d'écurie.

L (m) l (m) Diam. (m) Surface (m2) Ep. moy. murs (cm) Diam. moy. TP (cm) Orientation

Etage

Accès

Taille accès

Type d'accès  Piéton  Charretière  Indéterminé  NC

Comparaisons et références

-

Indices de caractérisation

Sonnailles

Domaine d'activité

Agriculture  Elevage  Artisanat  Indéterminé

Situation spatiale

-

Localisation

Pars Urbana

Surf. ass. établissement (ha)

9,3

Catégorie d'activité

Céréaliculture  Elevage  Bois  Polyvalent  
 Culture fourragère  Charcuterie  Pierre  Indéterminé  
 Arboriculture  Tannerie/cuir  Os  
 Horticulture  Textile  Verre  
 Viticulture  Métallurgie/métal  Terre cuite

Pas d'image

Pas d'image

Identification G.H.  
Grange ?

Identification fouilleur

-

	Code catalogue Ri.Pi.im.03	Code d'origine -
Commune Richebourg	Lieu-dit Pièce du Fient	
Pays France	Entité administrative Île-de-France	Bibliographie disponible dans la fiche site

TPQ 200

TAQ 300

Période Antiquité tardive

Bâtiment composé d'une grande pièce principale de 12,50 m sur 8,80 m s'ouvrant au nord sur une aire dallée encadrée de deux petites pièces. Un espace trapézoïdale se greffe au sud. 24 TP sont creusé sur le sol en terre, cailloutis et mortier damés du bâtiment. Un séchoir est également dans la pièce. Le plan des TP semble indiquer un grand espace libre au centre et à l'angle nord-est de la pièce. Cette disposition pourrait suggérer la présence d'un grenier surélevé le long des murs sud et ouest.

L (m)	l (m)	Diam. (m)	Surface (m2)	Ep. moy. murs (cm)	Diam. moy. TP (cm)	Orientation
14	13,4		187,6	-	-	-

Etage Oui

Accès Unique

Taille accès 3,9 m

Type d'accès  Piéton  Charretière  Indéterminé  NC

Comparaisons et références

Bâtiment standardisé ; Type 1

Indices de caractérisation

Aire de battage (?) ; Séchoir ; étage dédié au stockage (?)

Situation spatiale

-

Localisation

Pars Urbana

Surf. ass. établissement (ha)

9,3

Domaine d'activité

Agriculture  Elevage  Artisanat  Indéterminé

Catégorie d'activité

Céréaliculture  Elevage  Bois  Polyvalent  
 Culture fourragère  Charcuterie  Pierre  Indéterminé  
 Arboriculture  Tannerie/cuir  Os  
 Horticulture  Textile  Verre  
 Viticulture  Métallurgie/métal  Terre cuite

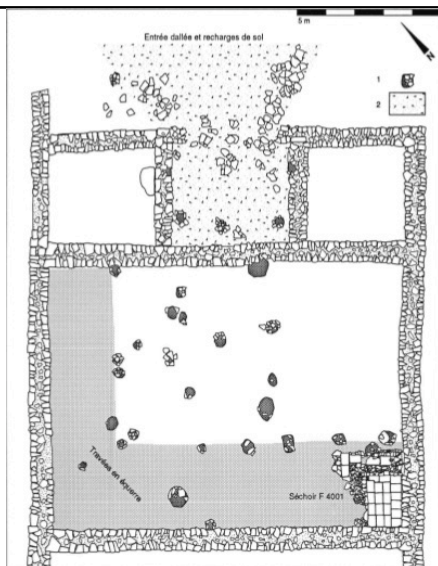


Fig. 29 : Plan général du bâtiment C et ses aménagements. 1 : trous de poteaux ; 2 : recharges de la zone d'entrée (cailloutis, graviers, terre).

Pas d'image

Identification G.H.  
Enclos

Identification fouilleur  
Enclos à bestiaux

Commune Richebourg	Code catalogue Ri.Pi.im.04	Code d'origine Bâtiment C, zone
Pays France	Lieu-dit Pièce du Fient	Entité administrative Île-de-France
		Bibliographie disponible dans la fiche site

TPQ 250

TAQ 300

Période Antiquité tardive

Des calages de poteaux, des pierres, des tuiles, du mortier et des murettes en pierres sèches, divisent un espace en petits enclos rectangulaires de 6 m sur 9 m. Une couche organique repose directement sur l'argile naturelle comblant un semis de petites cupules irrégulières de 0,10 m à 0,20 m de diamètre évoquant le piétinement de bétail.

L (m) l (m) Diam. (m) Surface (m2) Ep. moy. murs (cm) Diam. moy. TP (cm) Orientation

Etage Accès Taille accès

Type d'accès  Piéton  Charretière  Indéterminé  NC

#### Comparaisons et références

-

#### Indices de caractérisation

Taux de phosphate particulièrement élevé dans cette zone.

#### Situation spatiale

Sur les fondations orientales du bâtiment B

#### Localisation

Pars Urbana

Surf. ass. établissement (ha)  
9,3

#### Domaine d'activité

Agriculture  Elevage  Artisanat  Indéterminé

#### Catégorie d'activité

Céréaliculture  Elevage  Bois  Polyvalent  
 Culture fourragère  Charcuterie  Pierre  Indéterminé  
 Arboriculture  Tannerie/cuir  Os  
 Horticulture  Textile  Verre  
 Viticulture  Métallurgie/métal  Terre cuite

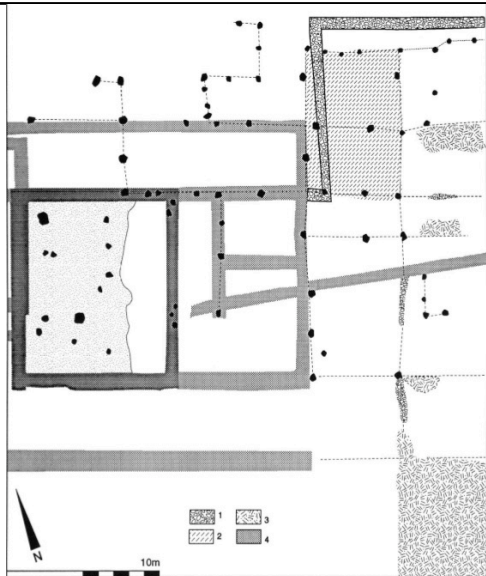


Fig. 29 Ruine du bâtiment B et système d'enclos sur poteaux et petits murets. 1 : solum de pierres sèches ; 2 : zone contaminée en éléments organiques ; 3 : éparpillements de remblais d'assainissement (tuiles, pierres, mortier) ; 4 : murs ruinés du bâtiment B.

Pas d'image



Identification G.H.  
Séchoir

Identification fouilleur  
Séchoir à céréales

Commune  
Richebourg

Pays  
France

Code catalogue  
Ri.Pi.im.05

Lieu-dit  
Pièce du Fient

Entité administrative  
Île-de-France

Code d'origine  
St 4001

Bibliographie disponible  
dans la fiche site

TPQ 250

TAQ 300

Période Antiquité tardive

Chambre carrée dallée avec couloir de chauffe coudé en L. Séchoir à chambre basse ?  
1,30 x 0,85 externe  
0,8 x 0,6 interne

L (m)	l (m)	Diam. (m)	Surface (m2)	Ep. moy. murs (cm)	Diam. moy. TP (cm)	Orientation
0,8	0,6		,48			

Etage                                  Accès                                  Taille accès

Type d'accès  Piéton  Charretière  Indéterminé  NC

Comparaisons et références

3-A

Indices de caractérisation

Blé tendre et orge vêtue (caryopses nettoyés)

Situation spatiale

Bâtiment C (dans un bâtiment)

Localisation

Pars Urbana

Surf. ass. établissement (ha)

9,3

Domaine d'activité

Agriculture  Elevage  Artisanat  Indéterminé

Catégorie d'activité

<input checked="" type="checkbox"/> Céréaliculture	<input type="checkbox"/> Elevage	<input type="checkbox"/> Bois	<input type="checkbox"/> Polyvalent
<input type="checkbox"/> Culture fourragère	<input type="checkbox"/> Charcuterie	<input type="checkbox"/> Pierre	<input type="checkbox"/> Indéterminé
<input type="checkbox"/> Arboriculture	<input type="checkbox"/> Tannerie/cuir	<input type="checkbox"/> Os	
<input type="checkbox"/> Horticulture	<input type="checkbox"/> Textile	<input type="checkbox"/> Verre	
<input type="checkbox"/> Viticulture	<input type="checkbox"/> Métallurgie/métal	<input type="checkbox"/> Terre cuite	

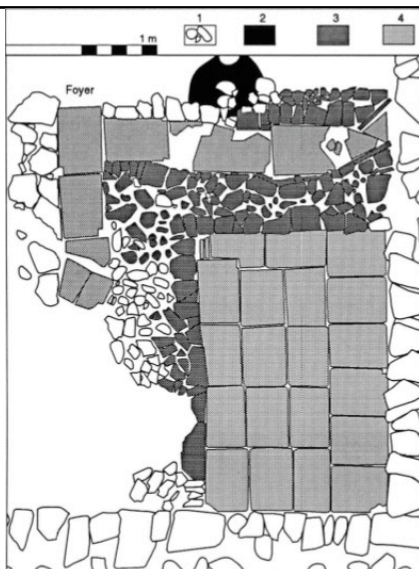


Fig. 30 : Plan du séchoir F 4001. 1 : pierres ; 2 : trou de poteau ; 3 : tuiles et briques des cloisons ; 4 : tuiles de la chambre et du canal de chauffe.

Pas d'image

Identification G.H.  
Séchoir

Identification fouilleur  
Séchoir à céréales

	Code catalogue Ri.Pi.im.06	Code d'origine F 6001
Commune Richebourg	Lieu-dit Pièce du Fient	
Pays France	Entité administrative île-de-France	Bibliographie disponible dans la fiche site

TPQ	TAQ	Période Antiquité tardive				
Séchoir à chambre surélevée ? Conduit de chauffe en I. L'installation est aménagée avec des tuiles.						
L (m)	l (m)	Diam. (m)	Surface (m2)	Ep. moy. murs (cm)	Diam. moy. TP (cm)	Orientation
0,79	1,6		1,264			
Etage		Accès		Taille accès		
Type d'accès <input type="checkbox"/> Piéton <input type="checkbox"/> Charretière <input type="checkbox"/> Indéterminé <input type="checkbox"/> NC						

Comparaisons et références

2-A

Situation spatiale

Bâtiment B (dans un bâtiment)

Localisation

Surf. ass. établissement (ha)  
9,3

Indices de caractérisation

Domaine d'activité

Agriculture  Elevage  Artisanat  Indéterminé

Catégorie d'activité

<input checked="" type="checkbox"/> Céréaliculture	<input type="checkbox"/> Elevage	<input type="checkbox"/> Bois	<input type="checkbox"/> Polyvalent
<input type="checkbox"/> Culture fourragère	<input type="checkbox"/> Charcuterie	<input type="checkbox"/> Pierre	<input type="checkbox"/> Indéterminé
<input type="checkbox"/> Arboriculture	<input type="checkbox"/> Tannerie/cuir	<input type="checkbox"/> Os	
<input type="checkbox"/> Horticulture	<input type="checkbox"/> Textile	<input type="checkbox"/> Verre	
<input type="checkbox"/> Viticulture	<input type="checkbox"/> Métallurgie/métal	<input type="checkbox"/> Terre cuite	

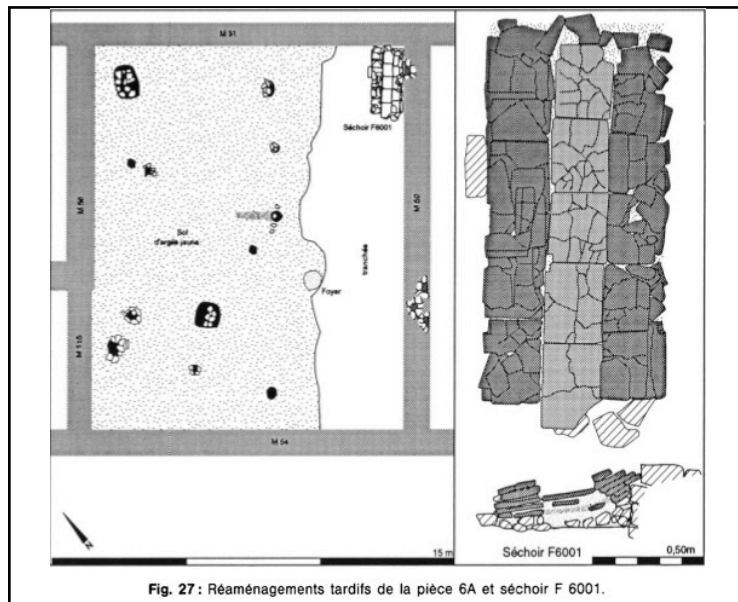


Fig. 27 : Réaménagements tardifs de la pièce 6A et séchoir F 6001.



Identification G.H.  
Bac

Identification fouilleur  
Bac à chaux

	Code catalogue Ri.Pi.im.07	Code d'origine -
Commune Richebourg	Lieu-dit Pièce du Fient	
Pays France	Entité administrative Île-de-France	Bibliographie disponible dans la fiche site

TPQ -

TAQ -

Période Période romaine

Au sud de la zone sud. 18 cm de haut conservé. Le fond est constitué de deux tegulae complètes. Les parois sont constituées de tegulae posées de chant. Du mortier servait à comater les interstices.

L (m)	l (m)	Diam. (m)	Surface (m2)	Ep. moy. murs (cm)	Diam. moy. TP (cm)	Orientation
0,74	0,58		,4292			

Etage

Accès

Taille accès

Type d'accès  Piéton  Charretière  Indéterminé  NC

Comparaisons et références

-

Indices de caractérisation

Gros blocs en cours de décomposition et recarbonatés par la suite.

Situation spatiale

Zone 7, voirie et sanctuaires

Localisation

Pars Rustica

Surf. ass. établissement (ha)

9,3

Domaine d'activité

Agriculture  Elevage  Artisanat  Indéterminé

Catégorie d'activité

<input type="checkbox"/> Céréaliculture	<input type="checkbox"/> Elevage	<input type="checkbox"/> Bois	<input type="checkbox"/> Polyvalent
<input type="checkbox"/> Culture fourragère	<input type="checkbox"/> Charcuterie	<input checked="" type="checkbox"/> Pierre	<input type="checkbox"/> Indéterminé
<input type="checkbox"/> Arboriculture	<input type="checkbox"/> Tannerie/cuir	<input type="checkbox"/> Os	
<input type="checkbox"/> Horticulture	<input type="checkbox"/> Textile	<input type="checkbox"/> Verre	
<input type="checkbox"/> Viticulture	<input type="checkbox"/> Métallurgie/métal	<input type="checkbox"/> Terre cuite	

Pas d'image

Pas d'image

Identification G.H.  
Aire de battage ?

Identification fouilleur

-

	Code catalogue Ri.Pi.im.08	Code d'origine -
Commune Richebourg	Lieu-dit Pièce du Fient	
Pays France	Entité administrative Île-de-France	Bibliographie disponible dans la fiche site

TPQ 200

TAQ 300

Période Antiquité tardive

L'entrée de la grange (?) est empierrée et pourrait correspondre à une zone aménagée pour la circulation des chariots et le battage des céréales (?) d'après les fouilleurs.

L (m) l (m) Diam. (m) Surface (m2) Ep. moy. murs (cm) Diam. moy. TP (cm) Orientation

-

-

Etage

Accès

Taille accès -

Type d'accès  Piéton  Charretière  Indéterminé  NC

Comparaisons et références

-

Indices de caractérisation

-

Situation spatiale

-

Localisation

Pars Urbana

Surf. ass. établissement (ha)

9,3

Domaine d'activité

Agriculture  Elevage  Artisanat  Indéterminé

Catégorie d'activité

Céréaliculture  Elevage  Bois  Polyvalent  
 Culture fourragère  Charcuterie  Pierre  Indéterminé  
 Arboriculture  Tannerie/cuir  Os  
 Horticulture  Textile  Verre  
 Viticulture  Métallurgie/métal  Terre cuite




Fig. 29 : Plan général du bâtiment C et ses aménagements. 1 : trous de poteaux ; 2 : remblais de recharge de la zone d'entrée (cailloux, graviers, terre).

Pas d'image

Identification G.H.  
**Grenier**

Identification fouilleur  
**Grenier**

Code catalogue <b>Ro.Mo.im.01</b>	Code d'origine <b>grenier 216</b>	
Commune <b>Roissy-en-France</b>	Lieu-dit <b>Le Moulin - La Croix de Montmorency</b>	
Pays <b>France</b>	Entité administrative <b>Île-de-France</b>	Bibliographie disponible dans la fiche site

TPQ 75

TAQ 200

Période **Haut Empire**

Grenier caractérisé par un creusement rectangulaire avec quatre TP de diamètre important.

L (m)	l (m)	Diam. (m)	Surface (m2)	Ep. moy. murs (cm)	Diam. moy. TP (cm)	Orientation
2,10	1,64		3,444			

Etage **Oui**                      Accès **Unique**                      Taille accès

Type d'accès  Piéton    Charretière    Indéterminé    NC

#### Comparaisons et références

Grenier aérien (4 poteaux) ; Type 1

#### Situation spatiale

-

Localisation  
**Indéterminé**

Surf. ass. établissement (ha)  
**0,75**

#### Indices de caractérisation

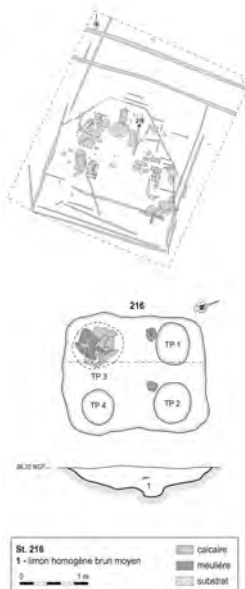
-

#### Domaine d'activité

Agriculture    Elevage    Artisanat    Indéterminé

#### Catégorie d'activité

<input checked="" type="checkbox"/> Céréaliculture	<input type="checkbox"/> Elevage	<input type="checkbox"/> Bois	<input type="checkbox"/> Polyvalent
<input checked="" type="checkbox"/> Culture fourragère	<input type="checkbox"/> Charcuterie	<input type="checkbox"/> Pierre	<input type="checkbox"/> Indéterminé
<input checked="" type="checkbox"/> Arboriculture	<input type="checkbox"/> Tannerie/cuir	<input type="checkbox"/> Os	
<input checked="" type="checkbox"/> Horticulture	<input type="checkbox"/> Textile	<input type="checkbox"/> Verre	
<input type="checkbox"/> Viticulture	<input type="checkbox"/> Métallurgie/métal	<input type="checkbox"/> Terre cuite	



Identification G.H.  
Grenier

Identification fouilleur  
Grenier

Commune  
Roissy-en-France

Pays  
France

Code catalogue  
Ro.Mo.im.02

Lieu-dit  
Le Moulin - La Croix de Montmorency

Entité administrative  
Île-de-France

Code d'origine  
grenier 117

Bibliographie disponible  
dans la fiche site

TPQ 75

TAQ 200

Période Haut Empire

Grenier caractérisé par un creusement rectangulaire avec quatre TP.

L (m)	l (m)	Diam. (m)	Surface (m2)	Ep. moy. murs (cm)	Diam. moy. TP (cm)	Orientation
2,40	1,20		2,88			

Etage Non                      Accès Unique                      Taille accès

Type d'accès  Piéton  Charretière  Indéterminé  NC

#### Comparaisons et références

Grenier aérien (4 poteaux) ; Type 1

#### Indices de caractérisation

-

#### Situation spatiale

-

Localisation  
Indéterminé

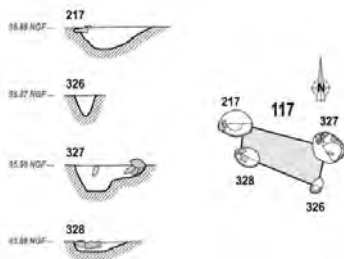
Surf. ass. établissement (ha)  
0,75

#### Domaine d'activité

Agriculture  Elevage  Artisanat  Indéterminé

#### Catégorie d'activité

<input checked="" type="checkbox"/> Céréaliculture	<input type="checkbox"/> Elevage	<input type="checkbox"/> Bois	<input type="checkbox"/> Polyvalent
<input checked="" type="checkbox"/> Culture fourragère	<input type="checkbox"/> Charcuterie	<input type="checkbox"/> Pierre	<input type="checkbox"/> Indéterminé
<input checked="" type="checkbox"/> Arboriculture	<input type="checkbox"/> Tannerie/cuir	<input type="checkbox"/> Os	
<input checked="" type="checkbox"/> Horticulture	<input type="checkbox"/> Textile	<input type="checkbox"/> Verre	
<input type="checkbox"/> Viticulture	<input type="checkbox"/> Métallurgie/métal	<input type="checkbox"/> Terre cuite	



St. 117, TP 217, 326, 327, 328 - limon gris homogène,  
rares éléments de calage

0 1 m	cailloux
0 2 m	meulière
	substrat

Pas d'image

Identification G.H.  
Mare

Identification fouilleur  
Mare

Code catalogue  
Ro.Mo.im.03

Code d'origine  
St. 264

Commune  
Roissy-en-France

Lieu-dit  
Le Moulin - La Croix de Montmorency

Pays  
France

Entité administrative  
Île-de-France

Bibliographie disponible  
dans la fiche site

TPQ 75

TAQ 200

Période Haut Empire

Creusement presque carré d'une profondeur maximum de 0,80 m. La stratigraphie témoigne de phénomènes d'hydromorphie.

L (m)	l (m)	Diam. (m)	Surface (m2)	Ep. moy. murs (cm)	Diam. moy. TP (cm)	Orientation
9	8		72			

Etage	Accès	Taille accès
-------	-------	--------------

Type d'accès  Piéton  Charretière  Indéterminé  NC

#### Comparaisons et références

-

#### Indices de caractérisation

-

#### Situation spatiale

Au centre de l'occupation

#### Localisation

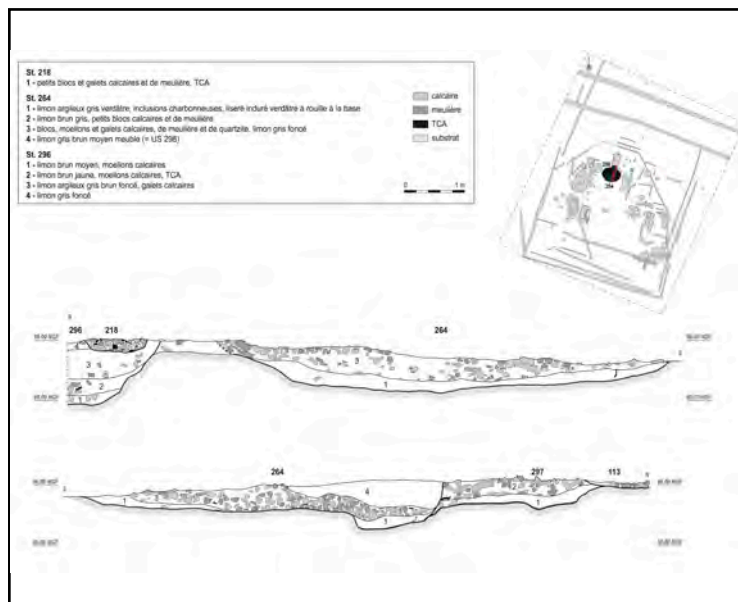
Surf. ass. établissement (ha)  
0,75

#### Domaine d'activité

Agriculture  Elevage  Artisanat  Indéterminé

#### Catégorie d'activité

<input type="checkbox"/> Céréaliculture	<input checked="" type="checkbox"/> Elevage	<input type="checkbox"/> Bois	<input type="checkbox"/> Polyvalent
<input type="checkbox"/> Culture fourragère	<input type="checkbox"/> Charcuterie	<input type="checkbox"/> Pierre	<input type="checkbox"/> Indéterminé
<input type="checkbox"/> Arboriculture	<input type="checkbox"/> Tannerie/cuir	<input type="checkbox"/> Os	
<input type="checkbox"/> Horticulture	<input type="checkbox"/> Textile	<input type="checkbox"/> Verre	
<input type="checkbox"/> Viticulture	<input type="checkbox"/> Métallurgie/métal	<input type="checkbox"/> Terre cuite	



Identification G.H.  
Bâtiment de stabulation

Identification fouilleur  
Etable

Code catalogue  
Sa.Ch.im.01

Code d'origine  
Bâtiment 1

Commune  
Saint-Brice-sous-Forêt

Lieu-dit  
La Chapelle Saint-Nicolas

Pays  
France

Entité administrative  
Île-de-France

Bibliographie disponible  
dans la fiche site

TPQ 75

TAQ 300

Période Haut Empire

Le bâtiment 1 est constitué de quarante trous de poteau. Si plusieurs hypothèses de restitution sont proposées, on retient un plan à deux nefs construit en bois. Orienté sud-est/nord-ouest, le bâtiment mesure 35 m de long pour 3,5 m de large et se termine en pointe. Douze travées sont formées par les poteaux latéraux et axiaux qui se font faces. On observe l'existence d'un porche de la largeur d'une travée au niveau droit de la dixième travée de la façade méridionale. Il s'agit sans doute d'une entrée. Au droit de la sixième et de la septième travée, trois trous de poteau en avant de la façade méridionale forment une extension latérale. Cette extension est située au milieu de la façade. L'organisation des trous de poteau à la façade sud-est, suggère une toiture à deux pentes, mais il est difficile de certifier si le faîtage de la toiture se prolonge jusqu'à l'extrémité du bâtiment ou si la ligne de faîtage de la toiture s'interrompt à l'extrémité de la dernière travée. Selon le cas, la surface du bâtiment est de 115m<sup>2</sup> à 119m<sup>2</sup>. Pour la stabilité et la solidité du bâtiment, il semblerait que le poteau d'extrémité est en point bas de toiture. Une étude du diamètre et de la profondeur des poteaux permet de proposer une couverture en matériau végétal, reposant soit sur une charpente à fermes maintenue uniquement sur les poteaux extérieurs (pannes faitières et sablières faisant le lien entre les travées) soit des chevrons formant ferme. Aucun niveau de sol n'est conservé mais un étage formé par un plancher est envisagé. Il serait soutenu par les poteaux axiaux du bâtiment.

L'absence de déchets et structures domestiques dans et à proximité du bâtiment permet d'exclure une habitation. Un lieu de stockage est également à exclure en raison de l'étroitesse du bâtiment (ne permet pas de manœuvrer des charrettes). Le plan évoque donc un lieu de stabulation où l'étroit couloir permettrait de contenir et trier le cheptel.

L (m)	l (m)	Diam. (m)	Surface (m <sup>2</sup> )	Ep. moy. murs (cm)	Diam. moy. TP (cm)	Orientation
35	3,5		122,5			

Etage Oui  
Accès Indéterminé  
Taille accès

Type d'accès  Piéton  Charretière  Indéterminé  NC

#### Comparaisons et références

Structure proche des bâtiments de la Crau.

#### Indices de caractérisation

Le taux de phosphore semble confirmer la pollution au sein du bâtiment.  
Pour les fouilleurs le bâtiment sert à la stabulation des bovins.

#### Situation spatiale

Dans la pars rustica

#### Localisation

Pars Rustica

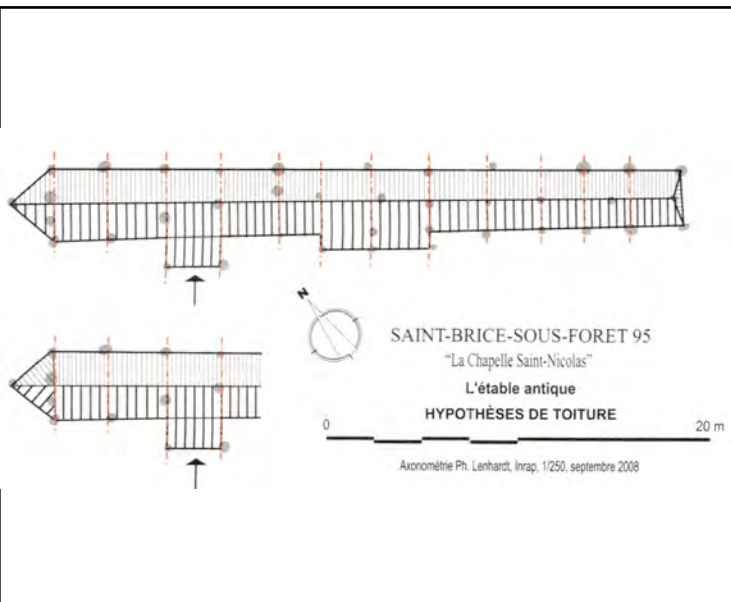
Surf. ass. établissement (ha)  
-

#### Domaine d'activité

Agriculture  Elevage  Artisanat  Indéterminé

#### Catégorie d'activité

<input type="checkbox"/> Céréaliculture	<input checked="" type="checkbox"/> Elevage	<input type="checkbox"/> Bois	<input type="checkbox"/> Polyvalent
<input type="checkbox"/> Culture fourragère	<input type="checkbox"/> Charcuterie	<input type="checkbox"/> Pierre	<input type="checkbox"/> Indéterminé
<input type="checkbox"/> Arboriculture	<input type="checkbox"/> Tannerie/cuir	<input type="checkbox"/> Os	
<input type="checkbox"/> Horticulture	<input type="checkbox"/> Textile	<input type="checkbox"/> Verre	
<input type="checkbox"/> Viticulture	<input type="checkbox"/> Métallurgie/métal	<input type="checkbox"/> Terre cuite	





Identification G.H.  
**Fosse**

Identification fouilleur  
**Fosse à fumier**

Code catalogue

**Sa.Ch.im.02**

Code d'origine

**1422**

Commune

**Saint-Brice-sous-Forêt**

Lieu-dit

**La Chapelle Saint-Nicolas**

Pays

**France**

Entité administrative

**Île-de-France**

Bibliographie disponible  
dans la fiche site

TPQ 75

TAQ 300

Période **Haut Empire**

A dix mètres du bâtiment 1, relié par deux fossés se trouve une double fosse à fumier.  
Fosse 1422 : quadrangulaire de 4 m x 4,2 m et 85 cm de profondeur.

L (m)	l (m)	Diam. (m)	Surface (m2)	Ep. moy. murs (cm)	Diam. moy. TP (cm)	Orientation
4	4,2		16,8			

Etage	Accès	Taille accès
-------	-------	--------------

Type d'accès  Piéton  Charretière  Indéterminé  NC

Comparaisons et références

-

Indices de caractérisation

-

Situation spatiale

**Proche du bâtiment 1**

Localisation

**Pars Rustica**

Surf. ass. établissement (ha)

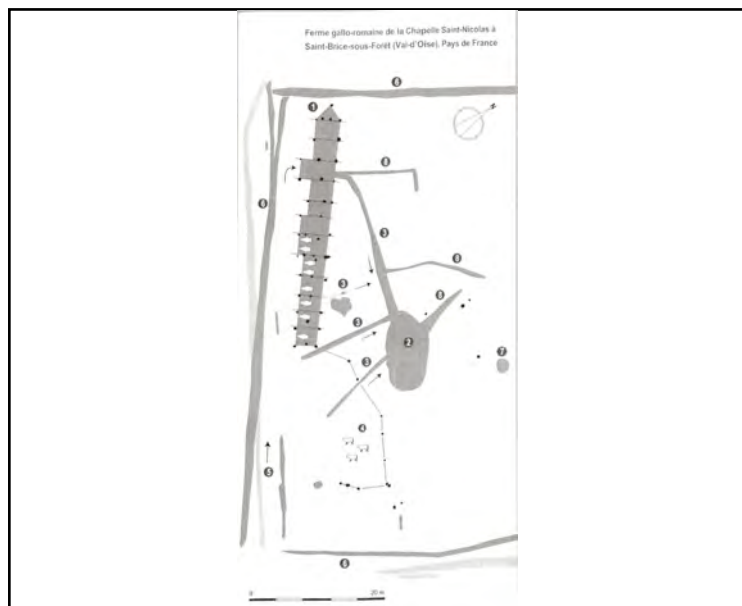
-

Domaine d'activité

Agriculture  Elevage  Artisanat  Indéterminé

Catégorie d'activité

<input checked="" type="checkbox"/> Céréaliculture	<input type="checkbox"/> Elevage	<input type="checkbox"/> Bois	<input type="checkbox"/> Polyvalent
<input checked="" type="checkbox"/> Culture fourragère	<input type="checkbox"/> Charcuterie	<input type="checkbox"/> Pierre	<input type="checkbox"/> Indéterminé
<input checked="" type="checkbox"/> Arboriculture	<input type="checkbox"/> Tannerie/cuir	<input type="checkbox"/> Os	
<input checked="" type="checkbox"/> Horticulture	<input type="checkbox"/> Textile	<input type="checkbox"/> Verre	
<input type="checkbox"/> Viticulture	<input type="checkbox"/> Métallurgie/métal	<input type="checkbox"/> Terre cuite	



Identification G.H.  
Grenier ?

Identification fouilleur  
Grenier

Commune  
Saint-Brice-sous-Forêt

Pays  
France

Code catalogue  
Sa.Ch.im.03

Lieu-dit  
La Chapelle Saint-Nicolas

Entité administrative  
île-de-France

Code d'origine  
Bâtiment 6

Bibliographie disponible  
dans la fiche site

TPQ 275

TAQ 400

Période Antiquité tardive

Sept trous de poteau forment un bâtiment de 5 m x 2 m. Son plan rectangulaire et sa faible superficie permet aux archéologues de l'interpréter comme un grenier aérien.

L (m)	l (m)	Diam. (m)	Surface (m2)	Ep. moy. murs (cm)	Diam. moy. TP (cm)	Orientation
5	2		10			

Etage Oui                      Accès Indéterminé                      Taille accès

Type d'accès  Piéton  Charretière  Indéterminé  NC

#### Comparaisons et références

Grenier aérien (9 poteaux ?) ; Type 1

#### Indices de caractérisation

-

#### Situation spatiale

-

Localisation  
Indéterminé

Surf. ass. établissement (ha)

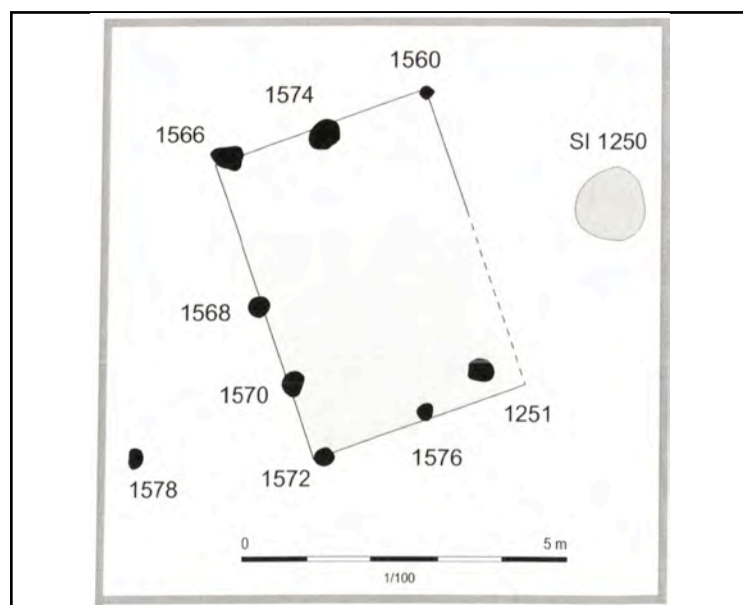
-

#### Domaine d'activité

Agriculture  Elevage  Artisanat  Indéterminé

#### Catégorie d'activité

<input checked="" type="checkbox"/> Céréaliculture	<input type="checkbox"/> Elevage	<input type="checkbox"/> Bois	<input type="checkbox"/> Polyvalent
<input checked="" type="checkbox"/> Culture fourragère	<input type="checkbox"/> Charcuterie	<input type="checkbox"/> Pierre	<input type="checkbox"/> Indéterminé
<input checked="" type="checkbox"/> Arboriculture	<input type="checkbox"/> Tannerie/cuir	<input type="checkbox"/> Os	
<input checked="" type="checkbox"/> Horticulture	<input type="checkbox"/> Textile	<input type="checkbox"/> Verre	
<input type="checkbox"/> Viticulture	<input type="checkbox"/> Métallurgie/métal	<input type="checkbox"/> Terre cuite	



Identification G.H.  
Séchoir

Identification fouilleur  
Séchoir à céréales

Code catalogue Sa.Ch.im.04	Code d'origine -	
Commune Saint-Brice-sous-Forêt	Lieu-dit La Chapelle Saint-Nicolas	
Pays France	Entité administrative Île-de-France	Bibliographie disponible dans la fiche site

TPQ 275

TAQ 400

Période Antiquité tardive

Cette structure de la période 3 présente un foyer central alimentant une, voir deux aires ou chambres basses de séchage, dallées de tegulae, via un canal de chauffe. Cette forme peut correspondre à un séchoir à céréales peu sophistiqué.

L (m)	l (m)	Diam. (m)	Surface (m2)	Ep. moy. murs (cm)	Diam. moy. TP (cm)	Orientation
1	0,60	,6				

Etage	Accès	Taille accès
-------	-------	--------------

Type d'accès  Piéton  Charretière  Indéterminé  NC

#### Comparaisons et références

Indéterminé

#### Indices de caractérisation

-

#### Situation spatiale

Isolé

#### Domaine d'activité

Agriculture  Elevage  Artisanat  Indéterminé

#### Localisation


Pars Rustica

Surf. ass. établissement (ha)

-

#### Catégorie d'activité

<input checked="" type="checkbox"/> Céréaliculture	<input type="checkbox"/> Elevage	<input type="checkbox"/> Bois	<input type="checkbox"/> Polyvalent
<input type="checkbox"/> Culture fourragère	<input type="checkbox"/> Charcuterie	<input type="checkbox"/> Pierre	<input type="checkbox"/> Indéterminé
<input type="checkbox"/> Arboriculture	<input type="checkbox"/> Tannerie/cuir	<input type="checkbox"/> Os	
<input type="checkbox"/> Horticulture	<input type="checkbox"/> Textile	<input type="checkbox"/> Verre	
<input type="checkbox"/> Viticulture	<input type="checkbox"/> Métallurgie/métal	<input type="checkbox"/> Terre cuite	



Identification G.H.  
Fosse

Identification fouilleur  
Fosse à fumier

Code catalogue  
Sa.Ch.im.05

Code d'origine  
117

Commune  
Saint-Brice-sous-Forêt

Lieu-dit  
La Chapelle Saint-Nicolas

Pays  
France

Entité administrative  
Île-de-France

Bibliographie disponible  
dans la fiche site

TPQ 75

TAQ 300

Période Haut Empire

A dix mètres du bâtiment 1, relié par deux fossés se trouve une double fosse à fumier.  
Fosse 117 : au nord-ouest de la précédente. Quadrangulaire de 7 m x 6 m. Fond plat de 60 cm de profondeur.

L (m)	l (m)	Diam. (m)	Surface (m <sup>2</sup> )	Ep. moy. murs (cm)	Diam. moy. TP (cm)	Orientation
7	6		42			

Etage  
Accès  
Taille accès

Type d'accès  Piéton  Charretière  Indéterminé  NC

Comparaisons et références

-

Indices de caractérisation

-

Situation spatiale

Proche du bâtiment 1

Localisation

Pars Rustica

Surf. ass. établissement (ha)

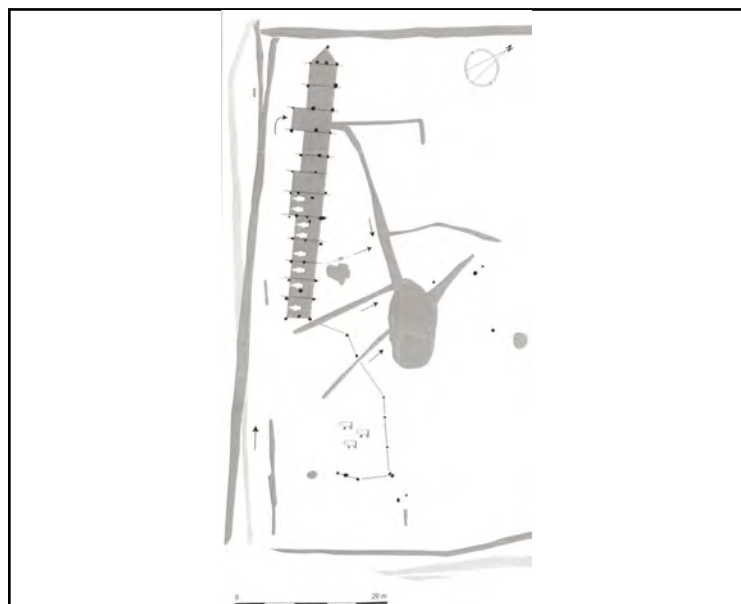
-

Domaine d'activité

Agriculture  Elevage  Artisanat  Indéterminé

Catégorie d'activité

Céréaliculture  Elevage  Bois  Polyvalent  
 Culture fourragère  Charcuterie  Pierre  Indéterminé  
 Arboriculture  Tannerie/cuir  Os  
 Horticulture  Textile  Verre  
 Viticulture  Métallurgie/métal  Terre cuite



Identification G.H.  
Enclos

Identification fouilleur  
Enclos

	Code catalogue Sa.Ch.im.06	Code d'origine -
Commune Saint-Brice-sous-Forêt	Lieu-dit La Chapelle Saint-Nicolas	
Pays France	Entité administrative Île-de-France	Bibliographie disponible dans la fiche site

TPQ 75

TAQ 300

Période Haut Empire

Une série de TP au sud-est du bâtiment de stabulation pourrait correspondre aux restes d'un enclos pour le bétail.

L (m) l (m) Diam. (m) Surface (m2) Ep. moy. murs (cm) Diam. moy. TP (cm) Orientation

Etage Accès Taille accès

Type d'accès  Piéton  Charretière  Indéterminé  NC

Comparaisons et références

-

Indices de caractérisation

-

Situation spatiale

Proche du bâtiment 1

Localisation

Pars Rustica

Surf. ass. établissement (ha)

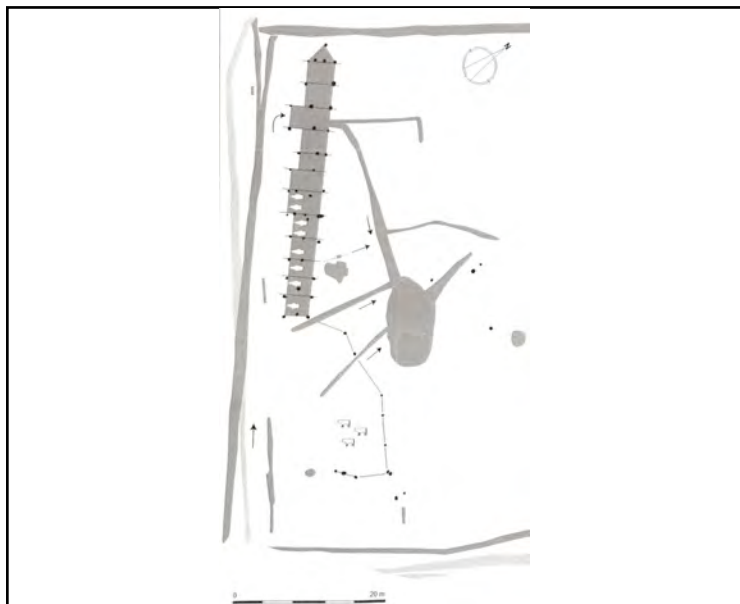
-

Domaine d'activité

Agriculture  Elevage  Artisanat  Indéterminé

Catégorie d'activité

Céréaliculture  Elevage  Bois  Polyvalent  
 Culture fourragère  Charcuterie  Pierre  Indéterminé  
 Arboriculture  Tannerie/cuir  Os  
 Horticulture  Textile  Verre  
 Viticulture  Métallurgie/métal  Terre cuite



Identification G.H.  
Grange ?

Identification fouilleur  
-

	Code catalogue Sa.Bu.im.01	Code d'origine -
Commune Saint-Germain-lès-Corbeil	Lieu-dit La Butte à Gravois	
Pays France	Entité administrative île-de-France	Bibliographie disponible dans la fiche site

TPQ -

TAQ -

Période Haut Empire

un bâtiment "standardisé" est construit pendant la seconde phase d'aménagement de l'établissement dans pars rustica. La salle principale est divisée en deux dans sa longueur, créant ainsi un espace arrière peu large (cage d'escalier ?).

L (m)	l (m)	Diam. (m)	Surface (m2)	Ep. moy. murs (cm)	Diam. moy. TP (cm)	Orientation
14,8	14,8	-	219,04		-	-

Etage Indéterminé

Accès Unique

Taille accès 5 m

Type d'accès  Piéton  Charretière  Indéterminé  NC

#### Comparaisons et références

Bâtiment standardisés ; Type 1

#### Indices de caractérisation

-

#### Domaine d'activité

Agriculture  Elevage  Artisanat  Indéterminé

#### Catégorie d'activité

Céréaliculture  Elevage  Bois  Polyvalent  
 Culture fourragère  Charcuterie  Pierre  Indéterminé  
 Arboriculture  Tannerie/cuir  Os  
 Horticulture  Textile  Verre  
 Viticulture  Métallurgie/métal  Terre cuite

#### Situation spatiale

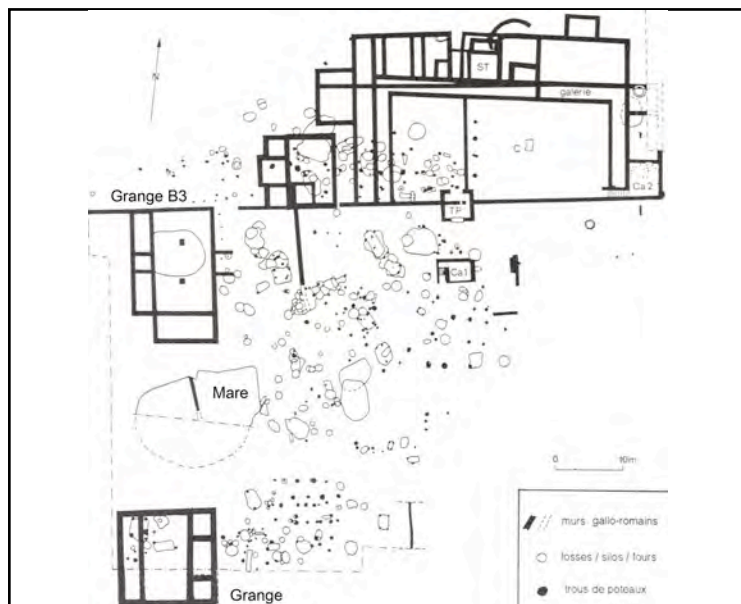
Dans la pars rustica

#### Localisation

Pars Rustica

Surf. ass. établissement (ha)

-



Identification G.H.  
Grange ?

Identification fouilleur  
fonction agricole

Code catalogue Sa.Bu.im.02	Code d'origine B3	
Commune Saint-Germain-lès-Corbeil	Lieu-dit La Butte à Gravois	
Pays France	Entité administrative île-de-France	Bibliographie disponible dans la fiche site

TPQ -	TAQ -	Période Période romaine				
<p>Le bâtiment est constitué d'une grande pièce (16 x 10 m) à deux piliers sur l'axe, bordée d'un côté de deux pièces rectangulaires (3 m de profondeur) encadrant un porche carré et de l'autre d'un porche axial (3,5 x 2,5 m) formé de deux murs parallèles. Les deux porches sont dans le même axe, laissant penser à une double entrée. "Plan basilical doté de piliers centraux et flanqué à l'est d'un portail de manutention. Une galerie extérieure en bois court le long des façades nord et est de ce bâtiment dont les fonctions agricoles sont probables".</p>						
L (m) 16	l (m) 10	Diam. (m) 160	Surface (m2) 160	Ep. moy. murs (cm)	Diam. moy. TP (cm)	Orientation -
Etage Indéterminé		Accès Indéterminé		Taille accès 2,6 m et 2,1 m		
Type d'accès <input type="checkbox"/> Piéton <input checked="" type="checkbox"/> Charretière <input type="checkbox"/> Indéterminé <input type="checkbox"/> NC						

Comparaisons et références

Plan basilical ; Type 2

Indices de caractérisation

-

Situation spatiale

A l'entrée de la pars rustica

Localisation

Pars Rustica

Surf. ass. établissement (ha)

-

Domaine d'activité

Agriculture  Elevage  Artisanat  Indéterminé

Catégorie d'activité

<input checked="" type="checkbox"/> Céréaliculture	<input type="checkbox"/> Elevage	<input type="checkbox"/> Bois	<input type="checkbox"/> Polyvalent
<input checked="" type="checkbox"/> Culture fourragère	<input type="checkbox"/> Charcuterie	<input type="checkbox"/> Pierre	<input type="checkbox"/> Indéterminé
<input checked="" type="checkbox"/> Arboriculture	<input type="checkbox"/> Tannerie/cuir	<input type="checkbox"/> Os	
<input checked="" type="checkbox"/> Horticulture	<input type="checkbox"/> Textile	<input type="checkbox"/> Verre	
<input type="checkbox"/> Viticulture	<input type="checkbox"/> Métallurgie/métal	<input type="checkbox"/> Terre cuite	



Identification G.H.  
Mare

Identification fouilleur  
Mare

Commune  
Saint-Germain-lès-Corbeil

Pays  
France

Code catalogue  
Sa.Bu.im.03

Lieu-dit  
La Butte à Gravois

Entité administrative  
île-de-France

Code d'origine  
-

Bibliographie disponible  
dans la fiche site

TPQ -

TAQ -

Période Période romaine

NC

L (m) l (m) Diam. (m) Surface (m2) Ep. moy. murs (cm) Diam. moy. TP (cm) Orientation

Etage

Accès

Taille accès

Type d'accès  Piéton  Charretière  Indéterminé  NC

Comparaisons et références

-

Indices de caractérisation

-

Situation spatiale

-

Localisation

Pars Rustica

Surf. ass. établissement (ha)

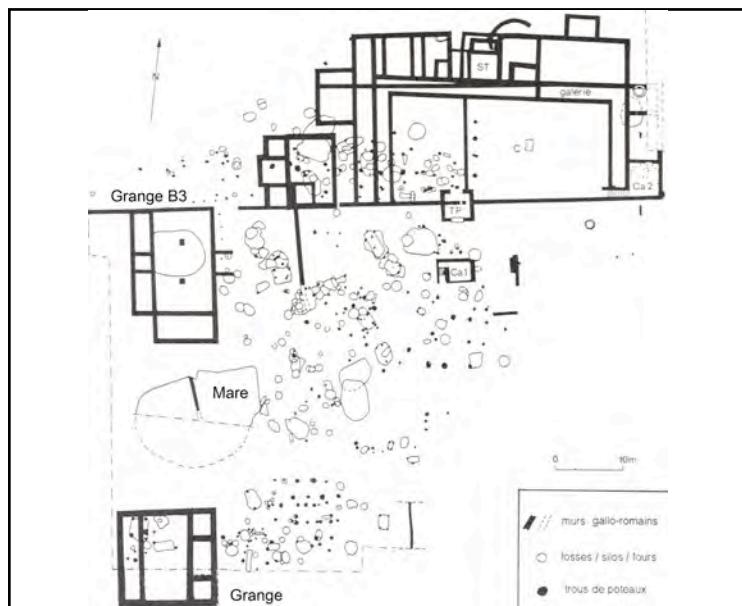
-

Domaine d'activité

Agriculture  Elevage  Artisanat  Indéterminé

Catégorie d'activité

Céréaliculture  Elevage  Bois  Polyvalent  
 Culture fourragère  Charcuterie  Pierre  Indéterminé  
 Arboriculture  Tannerie/cuir  Os  
 Horticulture  Textile  Verre  
 Viticulture  Métallurgie/métal  Terre cuite





Identification G.H.  
Bac

Identification fouilleur  
Bac

Code catalogue Sa.Bu.im.04	Code d'origine -	
Commune Saint-Germain-lès-Corbeil	Lieu-dit La Butte à Gravois	
Pays France	Entité administrative île-de-France	Bibliographie disponible dans la fiche site

TPQ -

TAQ -

Période Période romaine

Bac à chaux en tegulae.

L (m) l (m) Diam. (m) Surface (m2) Ep. moy. murs (cm) Diam. moy. TP (cm) Orientation

Etage

Accès

Taille accès

Type d'accès  Piéton  Charretière  Indéterminé  NC

Comparaisons et références

-

Indices de caractérisation

-

Situation spatiale

-

Localisation

Surf. ass. établissement (ha)

-

Domaine d'activité

Agriculture  Elevage  Artisanat  Indéterminé

Catégorie d'activité

<input type="checkbox"/> Céréaliculture	<input type="checkbox"/> Elevage	<input type="checkbox"/> Bois	<input type="checkbox"/> Polyvalent
<input type="checkbox"/> Culture fourragère	<input type="checkbox"/> Charcuterie	<input checked="" type="checkbox"/> Pierre	<input type="checkbox"/> Indéterminé
<input type="checkbox"/> Arboriculture	<input type="checkbox"/> Tannerie/cuir	<input type="checkbox"/> Os	
<input type="checkbox"/> Horticulture	<input type="checkbox"/> Textile	<input type="checkbox"/> Verre	
<input type="checkbox"/> Viticulture	<input type="checkbox"/> Métallurgie/métal	<input type="checkbox"/> Terre cuite	

Pas d'image

Pas d'image

Identification G.H.  
Fosse

Identification fouilleur  
Fosse à fumier ?

Commune  
Varenes-sur-Seine

Pays  
France

Code catalogue  
Va.Ma.im.01

Lieu-dit  
Marais du Colombier

Entité administrative  
Île-de-France

Code d'origine  
4015

Bibliographie disponible  
dans la fiche site

TPQ 200

TAQ 400

Période Antiquité tardive

Profil en cuvette. Peu profond.

L (m) l (m) Diam. (m) Surface (m2) Ep. moy. murs (cm) Diam. moy. TP (cm) Orientation

Etage

Accès

Taille accès

Type d'accès  Piéton  Charretière  Indéterminé  NC

Comparaisons et références

-

Indices de caractérisation

Horizon encroûté verdâtre mais sans analyses environnementales, il est délicat d'apporter plus d'éléments à l'hypothèse d'une fosse à fumier.

Situation spatiale

-

Localisation

Surf. ass. établissement (ha)  
0,5

Domaine d'activité

Agriculture  Elevage  Artisanat  Indéterminé

Catégorie d'activité

Céréaliculture  Elevage  Bois  Polyvalent  
 Culture fourragère  Charcuterie  Pierre  Indéterminé  
 Arboriculture  Tannerie/cuir  Os  
 Horticulture  Textile  Verre  
 Viticulture  Métallurgie/métal  Terre cuite

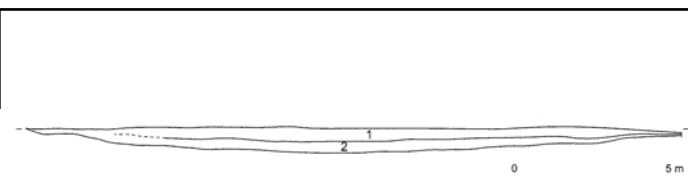


Figure 5. La fosse 4015 (Dessin : Patrick Pihuit).

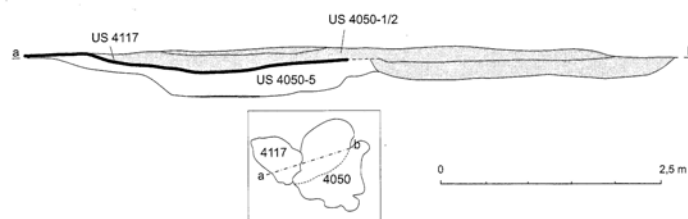


Figure 6. L'ensemble 4050/4117 (Dessin : Patrick Pihuit).

Pas d'image

Identification G.H.  
Grenier ; Atelier

Identification fouilleur  
Grenier

Commune Vieux-Champagne	Code catalogue Vi.Bo.im.01	Code d'origine F2
Pays France	Lieu-dit Bois du Châtel	Entité administrative île-de-France
		Bibliographie disponible dans la fiche site

TPQ 100

TAQ 400

Période Haut Empire

Ce bâtiment rectangulaire possède dans la pièce principale des murettes de pierre qui permettent de soutenir un plancher pour créer un vide sanitaire. Entrée septentrionale avec un porche, qui pouvait servir à décharger les récoltes à l'abri des intempéries. On ne note aucune trace de contreforts. Si le plancher est un indice important pour émettre l'hypothèse d'un grenier, on ne peut pas exclure un bâtiment plurifonctionnel qui ne sert pas uniquement au stockage des denrées.

Le bâtiment devient ensuite une officine de faux monnayage.

L (m)	l (m)	Diam. (m)	Surface (m2)	Ep. moy. murs (cm)	Diam. moy. TP (cm)	Orientation
16	15		240			nord-ouest/sud-est

Etage Non                      Accès Unique                      Taille accès 2 m

Type d'accès  Piéton  Charretière  Indéterminé  NC

#### Comparaisons et références

Bâtiment standardisé ; grenier sur vide sanitaire (murets) ; Type 2

#### Indices de caractérisation

Meule tournante complète biconcave du type catillus. Elle fait 57 cm de diamètre.

#### Situation spatiale

A l'entrée de la pars rustica

#### Localisation

Pars Rustica

Surf. ass. établissement (ha)

-

#### Domaine d'activité

Agriculture  Elevage  Artisanat  Indéterminé

#### Catégorie d'activité

<input checked="" type="checkbox"/> Céréaliculture	<input type="checkbox"/> Elevage	<input type="checkbox"/> Bois	<input type="checkbox"/> Polyvalent
<input checked="" type="checkbox"/> Culture fourragère	<input type="checkbox"/> Charcuterie	<input type="checkbox"/> Pierre	<input type="checkbox"/> Indéterminé
<input checked="" type="checkbox"/> Arboriculture	<input type="checkbox"/> Tannerie/cuir	<input type="checkbox"/> Os	
<input checked="" type="checkbox"/> Horticulture	<input type="checkbox"/> Textile	<input type="checkbox"/> Verre	
<input type="checkbox"/> Viticulture	<input type="checkbox"/> Métallurgie/métal	<input type="checkbox"/> Terre cuite	

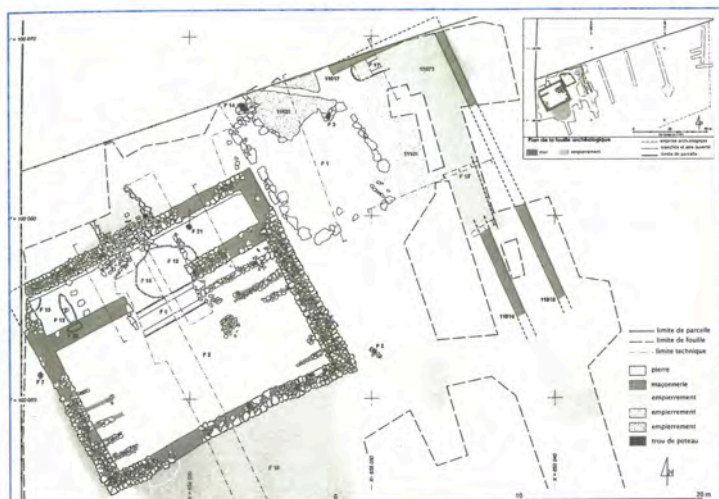


Fig. 1 : Plan d'ensemble des structures mises au jour en 2001.

Pas d'image

Identification G.H.  
Moulin hydraulique

Identification fouilleur  
Moulin hydraulique

Commune  
Art-sur-Meurthe

Pays  
France

Code catalogue  
Ar.Em.im.01

Lieu-dit  
L'embanie

Entité administrative  
Lorraine

Code d'origine  
-

Bibliographie disponible  
dans la fiche site

TPQ 0

TAQ 50

Période Haut Empire

Il s'agit d'un bâtiment sur poteaux rectangulaire. Un comblement de gravier en son centre indique la possible présence d'un clayonnage. Des tagulae sont disposées en bordure du bâtiment ainsi que des pieux. Il s'agit très certainement d'un aménagement lié au fonctionnement du moulin. Un système d'amené et de fuite d'eau a été mis en évidence.

Charme et chêne pour supporter la plate forme.

L (m)	l (m)	Diam. (m)	Surface (m2)	Ep. moy. murs (cm)	Diam. moy. TP (cm)	Orientation
3,50	2,70		9,45	-	-	-

Etage Indéterminé      Accès Indéterminé      Taille accès -

Type d'accès  Piéton  Charretière  Indéterminé  NC

#### Comparaisons et références



#### Indices de caractérisation

Aucune meule n'a été découverte, mais il semble bien s'agir d'un moulin hydraulique pour la farine.

#### Situation spatiale

Sur un cours d'eau, en dehors d'un établissement (800 m).

#### Localisation

Extérieur à l'établissement

Surf. ass. établissement (ha)


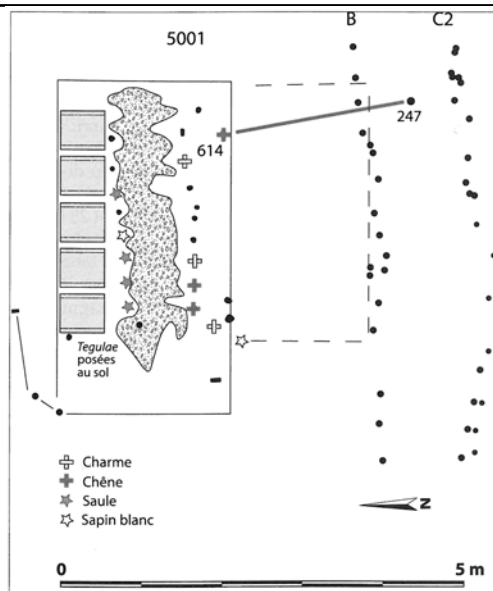
-

#### Domaine d'activité

Agriculture  Elevage  Artisanat  Indéterminé

#### Catégorie d'activité

<input checked="" type="checkbox"/> Céréaliculture	<input type="checkbox"/> Elevage	<input type="checkbox"/> Bois	<input type="checkbox"/> Polyvalent
<input type="checkbox"/> Culture fourragère	<input type="checkbox"/> Charcuterie	<input type="checkbox"/> Pierre	<input type="checkbox"/> Indéterminé
<input type="checkbox"/> Arboriculture	<input type="checkbox"/> Tannerie/cuir	<input type="checkbox"/> Os	
<input type="checkbox"/> Horticulture	<input type="checkbox"/> Textile	<input type="checkbox"/> Verre	
<input type="checkbox"/> Viticulture	<input type="checkbox"/> Métallurgie/métal	<input type="checkbox"/> Terre cuite	



Identification G.H.  
Bâtiment de stabulation ?

Identification fouilleur  
Bâtiment de stabulation ?

Commune	Code catalogue	Code d'origine
Boinville-en-Woëvre	Bo.Ba.im.01	bât. 4
Pays	Lieu-dit	
France	Barreau Sud	
Entité administrative		
Lorraine		Bibliographie disponible dans la fiche site

TPQ 50

TAQ 250

Période Haut Empire

Bâtiment rectangulaire à deux nefs. Des TP matérialisent sa structure porteuse. Les grands côtés comportent chacun 9 poteaux. 7 poteaux axiaux divisent l'espace en deux nefs d'égale largeur. Les poteaux axiaux se situent parfaitement dans l'alignement des poteaux latéraux. Trois poteaux situés dans l'alignement indiquent peut être que le bâtiment se prolongeait à l'est (le bâtiment mesurerait alors 32 m => 192 m<sup>2</sup>). TP quadrangulaires. "On observe un véritable calibrage des gabarits des fosses de creusement : les longueurs moyennes s'échelonnent de 0,86 m à 1,20 m et les largeurs de 0,70 m à 0,90 m. Les profils montrent pour la plupart des fonds plats et des bords droits ou évasés. Les profils en cuvette sont très peu représentés. Ils sont conservés sur une profondeur qui varie de 0,18 m à 0,50 m. Il est à noter que les poteaux latéraux et les poteaux axiaux ont été implantés de la même manière. Les trois trous de poteau à l'est présentent quant à eux un plan circulaire dont le diamètre moyen avoisine 0,55 m. La section des poteaux nous est donnée par les empreintes consécutives à la putréfaction du bois. Nombreux sont les poteaux dont le négatif est visible. Celui-ci est attesté par la présence d'un limon brun d'une couleur beaucoup plus foncée que celle du sédiment du reste de la fosse d'installation du poteau. Il s'agit ici de poteaux assez massifs puisque les diamètres varient de 0,30 m à 0,46 m." 25 ou 28 poteaux composent le bâtiment.

L (m)	l (m)	Diam. (m)	Surface (m <sup>2</sup> )	Ep. moy. murs (cm)	Diam. moy. TP (cm)	Orientation
26	6		156			-

Etage Indéterminé      Accès Indéterminé      Taille accès -

Type d'accès  Piéton  Charretière  Indéterminé  NC

#### Comparaisons et références

-

#### Indices de caractérisation

Inhumation d'équidés en lien direct mais les radiocarbone donnent une date plus tardive que le bâtiment (milieu IIIe s. - milieu IVe s.).

#### Situation spatiale

Aile nord de la pars rustica

#### Localisation

Pars Rustica

Surf. ass. établissement (ha)

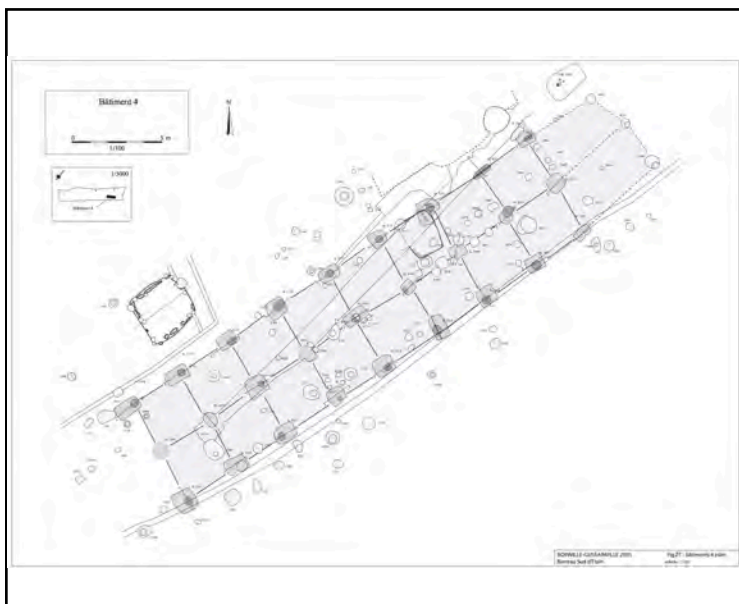
-

#### Domaine d'activité

Agriculture  Elevage  Artisanat  Indéterminé

#### Catégorie d'activité

<input type="checkbox"/> Céréaliculture	<input checked="" type="checkbox"/> Elevage	<input type="checkbox"/> Bois	<input type="checkbox"/> Polyvalent
<input type="checkbox"/> Culture fourragère	<input type="checkbox"/> Charcuterie	<input type="checkbox"/> Pierre	<input type="checkbox"/> Indéterminé
<input type="checkbox"/> Arboriculture	<input type="checkbox"/> Tannerie/cuir	<input type="checkbox"/> Os	
<input type="checkbox"/> Horticulture	<input type="checkbox"/> Textile	<input type="checkbox"/> Verre	
<input type="checkbox"/> Viticulture	<input type="checkbox"/> Métallurgie/métal	<input type="checkbox"/> Terre cuite	



Identification G.H.  
Grenier

Identification fouilleur  
Grenier

	Code catalogue Bo.Ba.im.02	Code d'origine bât. 1
Commune Boinville-en-Woëvre	Lieu-dit Barreau Sud	
Pays France	Entité administrative Lorraine	Bibliographie disponible dans la fiche site

TPQ 50

TAQ 250

Période Haut Empire

"Les trois trous de poteaux relevés présentent des plans et profils plus ou moins analogues. De plan quadrangulaire ou ovulaire, leur longueur s'échelonne de 0,50 m à 0,44 m. Leur profil, à bords droits ou légèrement évasés et à fond plat, sont conservés sur 0,34 m tout au plus : leur diamètre, assez régulier, avoisine 0,25 m. Le négatif est matérialisé par un limon brun foncé associé à quelques graviers. Le reste de la fosse de creusement est comblé d'un limon brun mêlé à de la grouine calcaire."

L (m)	l (m)	Diam. (m)	Surface (m2)	Ep. moy. murs (cm)	Diam. moy. TP (cm)	Orientation
2,40	2,40		5,76		25	-

Etage Oui                      Accès Unique                      Taille accès -

Type d'accès  Piéton  Charretière  Indéterminé  NC

#### Comparaisons et références

Grenier aérien (4 poteaux) ; Type 1

#### Indices de caractérisation

-

#### Situation spatiale

Aile nord de la pars rustica

#### Localisation

Pars Rustica

Surf. ass. établissement (ha)

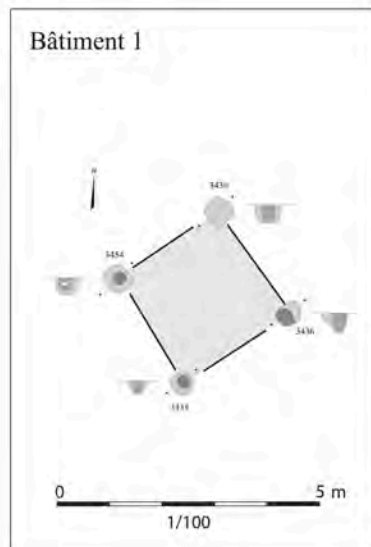
-

#### Domaine d'activité

Agriculture  Elevage  Artisanat  Indéterminé

#### Catégorie d'activité

<input checked="" type="checkbox"/> Céréaliculture	<input type="checkbox"/> Elevage	<input type="checkbox"/> Bois	<input type="checkbox"/> Polyvalent
<input checked="" type="checkbox"/> Culture fourragère	<input type="checkbox"/> Charcuterie	<input type="checkbox"/> Pierre	<input type="checkbox"/> Indéterminé
<input checked="" type="checkbox"/> Arboriculture	<input type="checkbox"/> Tannerie/cuir	<input type="checkbox"/> Os	
<input checked="" type="checkbox"/> Horticulture	<input type="checkbox"/> Textile	<input type="checkbox"/> Verre	
<input type="checkbox"/> Viticulture	<input type="checkbox"/> Métallurgie/métal	<input type="checkbox"/> Terre cuite	



Pas d'image

Identification G.H.  
Grenier

Identification fouilleur  
Grenier

	Code catalogue Bo.Ba.im.03	Code d'origine bât. 9
Commune Boinville-en-Woëvre	Lieu-dit Barreau Sud	
Pays France	Entité administrative Lorraine	Bibliographie disponible dans la fiche site

TPQ 50

TAQ 250

Période Haut Empire

"Ils présentent des plans variés mais leurs dimensions ne diffèrent que sensiblement : longueurs, largeurs et diamètres s'échelonnent de 0,30 m à 0,44 m. Les profils ne sont pas constants non plus puisque certains sont en cuvette et d'autres à bords droits et fond plat. Très arasés, les trous de poteaux sont conservés sur 0,10 m en moyenne. Ils sont comblés de limon argileux brun mêlé à de la grouine. Leur état de conservation n'a pas permis la reconnaissance d'éventuels négatifs de poteau".

L (m)	l (m)	Diam. (m)	Surface (m2)	Ep. moy. murs (cm)	Diam. moy. TP (cm)	Orientation
1,80	1,40		2,52		35	

Etage Oui                      Accès Unique                      Taille accès

Type d'accès  Piéton  Charretière  Indéterminé  NC

#### Comparaisons et références

Grenier aérien (4 poteaux) ; Type 1

#### Indices de caractérisation

-

#### Situation spatiale

Aile nord de la pars rustica

#### Localisation

Pars Rustica

Surf. ass. établissement (ha)

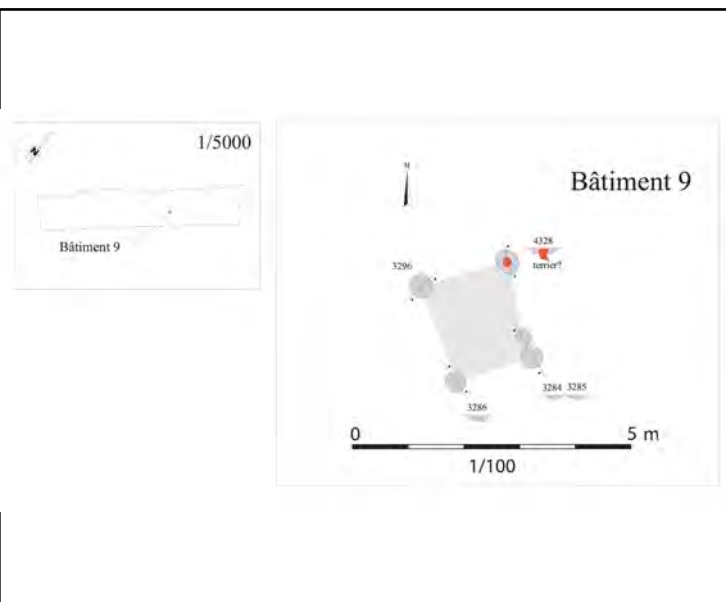
-

#### Domaine d'activité

Agriculture  Elevage  Artisanat  Indéterminé

#### Catégorie d'activité

<input checked="" type="checkbox"/> Céréaliculture	<input type="checkbox"/> Elevage	<input type="checkbox"/> Bois	<input type="checkbox"/> Polyvalent
<input checked="" type="checkbox"/> Culture fourragère	<input type="checkbox"/> Charcuterie	<input type="checkbox"/> Pierre	<input type="checkbox"/> Indéterminé
<input checked="" type="checkbox"/> Arboriculture	<input type="checkbox"/> Tannerie/cuir	<input type="checkbox"/> Os	
<input checked="" type="checkbox"/> Horticulture	<input type="checkbox"/> Textile	<input type="checkbox"/> Verre	
<input type="checkbox"/> Viticulture	<input type="checkbox"/> Métallurgie/métal	<input type="checkbox"/> Terre cuite	



Identification G.H.  
Grenier

Identification fouilleur  
Grenier

Commune  
Boinville-en-Woëvre

Pays  
France

Code catalogue  
Bo.Ba.im.04

Lieu-dit  
Barreau Sud

Entité administrative  
Lorraine

Code d'origine  
bât. 10

Bibliographie disponible  
dans la fiche site

TPQ 50

TAQ 250

Période Haut Empire

Les trous de poteau ont des morphologies assez semblables. De plan quadrangulaire, ils présentent des longueurs qui s'échelonnent entre 0,34 m et 0,50 m et des largeurs qui avoisinent 0,40 m. Les trois structures fouillées montrent des profils à bords droits et fond plat conservés sur une quinzaine de centimètres en moyenne. Ils sont comblés d'un limon argileux plutôt gris mêlé à de la grouine. Aucune empreinte de poteau n'a été relevée.

L (m)	l (m)	Diam. (m)	Surface (m2)	Ep. moy. murs (cm)	Diam. moy. TP (cm)	Orientation
2,20	2		4,4			

Etage Oui                      Accès Unique                      Taille accès

Type d'accès  Piéton  Charretière  Indéterminé  NC

#### Comparaisons et références

Grenier aérien (4 poteaux) ; Type 1

#### Indices de caractérisation

-

#### Situation spatiale

Aile nord de la pars rustica

#### Localisation

Pars Rustica

Surf. ass. établissement (ha)

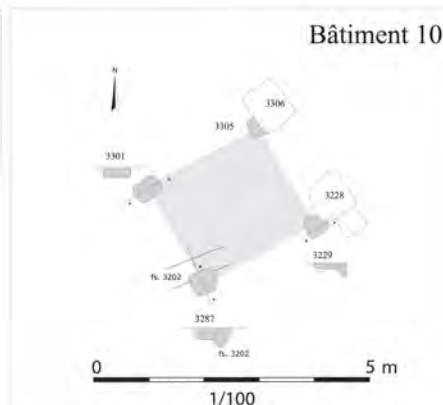
-

#### Domaine d'activité

Agriculture  Elevage  Artisanat  Indéterminé

#### Catégorie d'activité

<input checked="" type="checkbox"/> Céréaliculture	<input type="checkbox"/> Elevage	<input type="checkbox"/> Bois	<input type="checkbox"/> Polyvalent
<input checked="" type="checkbox"/> Culture fourragère	<input type="checkbox"/> Charcuterie	<input type="checkbox"/> Pierre	<input type="checkbox"/> Indéterminé
<input checked="" type="checkbox"/> Arboriculture	<input type="checkbox"/> Tannerie/cuir	<input type="checkbox"/> Os	
<input checked="" type="checkbox"/> Horticulture	<input type="checkbox"/> Textile	<input type="checkbox"/> Verre	
<input type="checkbox"/> Viticulture	<input type="checkbox"/> Métallurgie/métal	<input type="checkbox"/> Terre cuite	



Pas d'image



Identification G.H.  
Grenier

Identification fouilleur  
Grenier

Code catalogue Bo.Ba.im.05	Code d'origine bât. 11	
Commune Boinville-en-Woëvre	Lieu-dit Barreau Sud	
Pays France	Entité administrative Lorraine	Bibliographie disponible dans la fiche site

TPQ 50

TAQ 250

Période Haut Empire

"Les trous de poteaux montrent des plans quadrangulaires. Leur longueur varie de 0,44 à 0,68 m et leur largeur, de 0,40 m à 0,50 m. 4298 présente un profil en cuvette ; les deux autres, un profil à bords droits et fond plat. Leur profondeur conservée varie de 0,17 m à 0,30 m. Tous trois sont comblés d'un limon argileux brun foncé mêlé à de la grouine calcaire. Seule la structure st.4298 a livré une empreinte de poteau potentielle de 0,34 m de diamètre."

L (m)	l (m)	Diam. (m)	Surface (m2)	Ep. moy. murs (cm)	Diam. moy. TP (cm)	Orientation
2,70	2,50		6,75		35	

Etage Oui                      Accès Unique                      Taille accès

Type d'accès  Piéton  Charretière  Indéterminé  NC

#### Comparaisons et références

Grenier aérien (4 poteaux) ; Type 1

#### Indices de caractérisation

-

#### Situation spatiale

Aile nord de la pars rustica

#### Localisation

Pars Rustica

Surf. ass. établissement (ha)

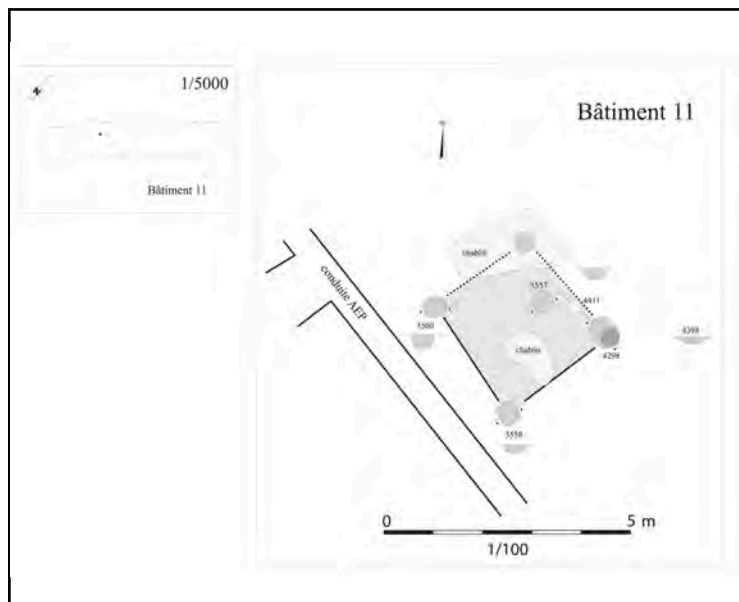
-

#### Domaine d'activité

Agriculture  Elevage  Artisanat  Indéterminé

#### Catégorie d'activité

<input checked="" type="checkbox"/> Céréaliculture	<input type="checkbox"/> Elevage	<input type="checkbox"/> Bois	<input type="checkbox"/> Polyvalent
<input checked="" type="checkbox"/> Culture fourragère	<input type="checkbox"/> Charcuterie	<input type="checkbox"/> Pierre	<input type="checkbox"/> Indéterminé
<input checked="" type="checkbox"/> Arboriculture	<input type="checkbox"/> Tannerie/cuir	<input type="checkbox"/> Os	
<input checked="" type="checkbox"/> Horticulture	<input type="checkbox"/> Textile	<input type="checkbox"/> Verre	
<input type="checkbox"/> Viticulture	<input type="checkbox"/> Métallurgie/métal	<input type="checkbox"/> Terre cuite	



Identification G.H.  
Enclos

Identification fouilleur  
Pacage

Commune  
Boinville-en-Woëvre

Pays  
France

Code catalogue  
Bo.Ba.im.06

Lieu-dit  
Barreau Sud

Entité administrative  
Lorraine

Code d'origine  
-

Bibliographie disponible  
dans la fiche site

TPQ 50

TAQ 250

Période Haut Empire

"Le premier état serait agencé à partir des palissades 2, 3 et 5. Les fosses d'implantation offrent des plans plutôt homogènes pour des espacements qui se veulent réguliers. Au niveau de cet aménagement, l'absence d'un négatif de poteau à l'extrémité est de la palissade 3 pourrait impliquer l'existence d'une entrée. L'espace ainsi délimité constituerait alors un enclos destiné au pacage d'animaux pour une surface interne d'environ 88 m<sup>2</sup> (11 m x 8 m). Un corral ou un espace réduit afin de séparer des animaux du troupeau (tri et gestion du bétail) est tout à fait envisageable. Les autres découvertes, notamment celles d'inhumations multiples d'équidés, et dans une moindre mesure le cadre d'implantation de la villa (carrefour de voies, éventuel relais et implantation en bordure de cours d'eau constituant un espace très favorable pour des prairies de bonne qualité) viendraient renforcer l'hypothèse d'un élevage."

L (m)	l (m)	Diam. (m)	Surface (m <sup>2</sup> )	Ep. moy. murs (cm)	Diam. moy. TP (cm)	Orientation
11	8		88			

Etage	Accès	Taille accès
-------	-------	--------------

Type d'accès  Piéton  Charretière  Indéterminé  NC

#### Comparaisons et références

-

#### Indices de caractérisation

-

#### Situation spatiale

Aile nord de la pars rustica

#### Localisation

Pars Rustica

Surf. ass. établissement (ha)

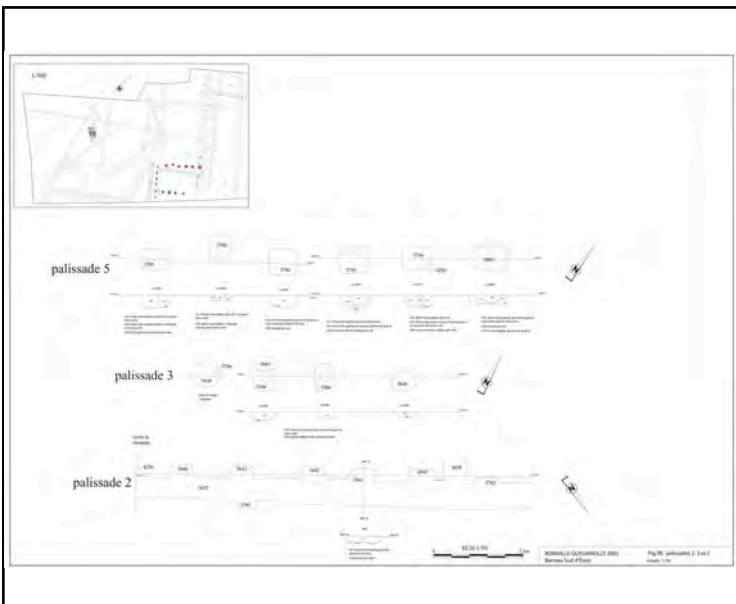
-

#### Domaine d'activité

Agriculture  Elevage  Artisanat  Indéterminé

#### Catégorie d'activité

<input type="checkbox"/> Céréaliculture	<input checked="" type="checkbox"/> Elevage	<input type="checkbox"/> Bois	<input type="checkbox"/> Polyvalent
<input type="checkbox"/> Culture fourragère	<input type="checkbox"/> Charcuterie	<input type="checkbox"/> Pierre	<input type="checkbox"/> Indéterminé
<input type="checkbox"/> Arboriculture	<input type="checkbox"/> Tannerie/cuir	<input type="checkbox"/> Os	
<input type="checkbox"/> Horticulture	<input type="checkbox"/> Textile	<input type="checkbox"/> Verre	
<input type="checkbox"/> Viticulture	<input type="checkbox"/> Métallurgie/métal	<input type="checkbox"/> Terre cuite	



Identification G.H.  
**Bâtiment de stabulation ;  
Grange**

Identification fouilleur  
**Bâtiment de stabulation ; grange**

Code catalogue <b>Bo.Tr.im.01</b>		Code d'origine -
Commune <b>Bouxières-sous-Froidmont</b>	Lieu-dit <b>Le Tremble</b>	
Pays <b>France</b>	Entité administrative <b>Lorraine</b>	Bibliographie disponible dans la fiche site

TPQ **50**

TAQ **400**

Période **Période romaine**

Bâtiment sur fondations de pierre (avec élévation en pans de bois), composé de trois pièces disposées en L. La partie ouest du bâtiment est très certainement dédié à l'habitat alors que la pièce centrale doit être plurifonctionnelle (stockage, aire de battage) et servir à la stabulation. L'espace principal du bâtiment est une vaste grange de plan rectangulaire mesurant 40 pieds par 30. Son plan et ses aménagements internes sont régis par un module carré de 10 pieds. L'accès à la pièce s'effectue au nord par un porche large de 10 pieds. Protégé par un appentis, il est situé dans le prolongement du chemin d'accès et de la cour empierrée. Au sein de cette grange en terre battue, les vestiges se répartissent selon des zones bien définies et témoignent d'une organisation rationnelle des différentes activités diurnes. Le quart ouest de la pièce est occupé par un âtre et ses fosses-cendriers. L'Assainissement du sol est permis par l'empierrement et le drain retrouvé.

L (m)	l (m)	Diam. (m)	Surface (m2)	Ep. moy. murs (cm)	Diam. moy. TP (cm)	Orientation
				-	-	Nord-sud

Etage **Oui**                                  Accès **Multiple**                                  Taille accès **2,90 m**

Type d'accès  Piéton  Charretière  Indéterminé  NC

Comparaisons et références

Bâtiment en L

Indices de caractérisation

Etude micromorphologique confirme la fonction de stabulation.

Stockage alimentaire pour les hommes et les animaux ?

L'espace dédié à la stabulation semble permettre de contenir des bovins.

Domaine d'activité

Agriculture  Elevage  Artisanat  Indéterminé

Catégorie d'activité

<input type="checkbox"/> Céréaliculture	<input checked="" type="checkbox"/> Elevage	<input type="checkbox"/> Bois	<input type="checkbox"/> Polyvalent
<input type="checkbox"/> Culture fourragère	<input type="checkbox"/> Charcuterie	<input type="checkbox"/> Pierre	<input type="checkbox"/> Indéterminé
<input type="checkbox"/> Arboriculture	<input type="checkbox"/> Tannerie/cuir	<input type="checkbox"/> Os	
<input type="checkbox"/> Horticulture	<input type="checkbox"/> Textile	<input type="checkbox"/> Verre	
<input type="checkbox"/> Viticulture	<input type="checkbox"/> Métallurgie/métal	<input type="checkbox"/> Terre cuite	

Situation spatiale



Localisation  
Indéterminé

Surf. ass. établissement (ha)

-

Plan général du bâtiment



Pas d'image

Identification G.H.  
Enclos

Identification fouilleur  
Enclos

Commune	Code catalogue	Code d'origine
Bouxières-sous-Froidmont	Bo.Tr.im.02	-
Pays	Lieu-dit	
France	Le Tremble	
Entité administrative		
Lorraine		Bibliographie disponible dans la fiche site

TPQ 50                      TAQ 400                      Période Haut Empire

Enclos quadrangulaire matérialisé par des TP.

L (m)    l (m)    Diam. (m)    Surface (m2)    Ep. moy. murs (cm)    Diam. moy. TP (cm)    Orientation

Etage                      Accès                      Taille accès

Type d'accès  Piéton  Charretière  Indéterminé  NC

Comparaisons et références

-

Indices de caractérisation

Présence d'un espace de stabulation dans le bâtiment principal.

Situation spatiale

-

Domaine d'activité

Agriculture  Elevage  Artisanat  Indéterminé

Catégorie d'activité

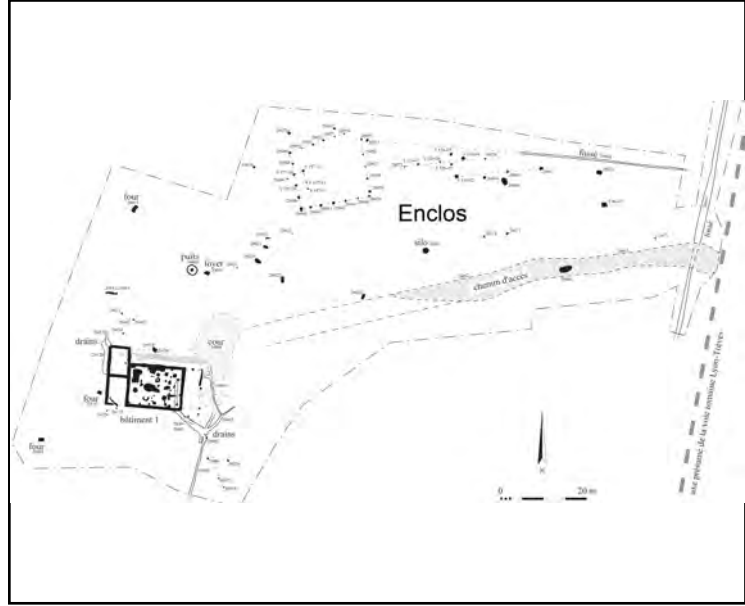
<input type="checkbox"/> Céréaliculture	<input checked="" type="checkbox"/> Elevage	<input type="checkbox"/> Bois	<input type="checkbox"/> Polyvalent
<input type="checkbox"/> Culture fourragère	<input type="checkbox"/> Charcuterie	<input type="checkbox"/> Pierre	<input type="checkbox"/> Indéterminé
<input type="checkbox"/> Arboriculture	<input type="checkbox"/> Tannerie/cuir	<input type="checkbox"/> Os	
<input type="checkbox"/> Horticulture	<input type="checkbox"/> Textile	<input type="checkbox"/> Verre	
<input type="checkbox"/> Viticulture	<input type="checkbox"/> Métallurgie/métal	<input type="checkbox"/> Terre cuite	

Localisation

Pars Rustica

Surf. ass. établissement (ha)

-



Identification G.H.  
**Grenier**

Identification fouilleur  
**Grenier**

Commune  
**Damblain**

Pays  
**France**

Code catalogue  
**Da.Co.im.01**

Lieu-dit  
**La Cave**

Entité administrative  
**Lorraine**

Code d'origine  
**Bâtiment 4**

Bibliographie disponible  
dans la fiche site

TPQ 175

TAQ 225

Période **Haut Empire**

Bâtiment à pièce centrale flanquée de deux pièces latérales dans un second temps (phase 2). Reçoit postérieurement (phase 3) à sa construction sept murets de 0,50 m de largeur environ conservés sur 30 cm.

Bâtiment très endommagé en raison de travaux postérieurs à la fouille.

L (m)	l (m)	Diam. (m)	Surface (m2)	Ep. moy. murs (cm)	Diam. moy. TP (cm)	Orientation
14	14		196			

Etage **Indéterminé**      Accès **Indéterminé**      Taille accès

Type d'accès  Piéton  Charretière  Indéterminé  NC

#### Comparaisons et références

**Grenier sur vide sanitaire ; Type 2**

#### Indices de caractérisation



#### Domaine d'activité

Agriculture  Elevage  Artisanat  Indéterminé

#### Catégorie d'activité

<input checked="" type="checkbox"/> Céréaliculture	<input type="checkbox"/> Elevage	<input type="checkbox"/> Bois	<input type="checkbox"/> Polyvalent
<input checked="" type="checkbox"/> Culture fourragère	<input type="checkbox"/> Charcuterie	<input type="checkbox"/> Pierre	<input type="checkbox"/> Indéterminé
<input checked="" type="checkbox"/> Arboriculture	<input type="checkbox"/> Tannerie/cuir	<input type="checkbox"/> Os	
<input checked="" type="checkbox"/> Horticulture	<input type="checkbox"/> Textile	<input type="checkbox"/> Verre	
<input type="checkbox"/> Viticulture	<input type="checkbox"/> Métallurgie/métal	<input type="checkbox"/> Terre cuite	

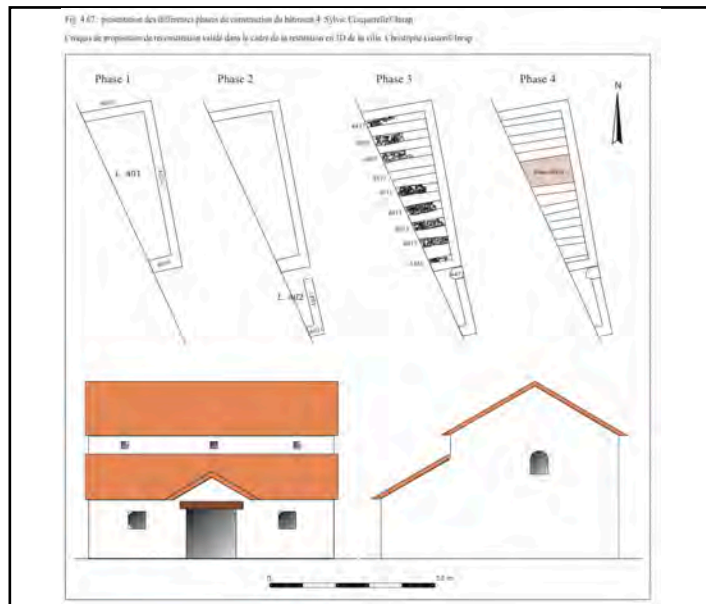
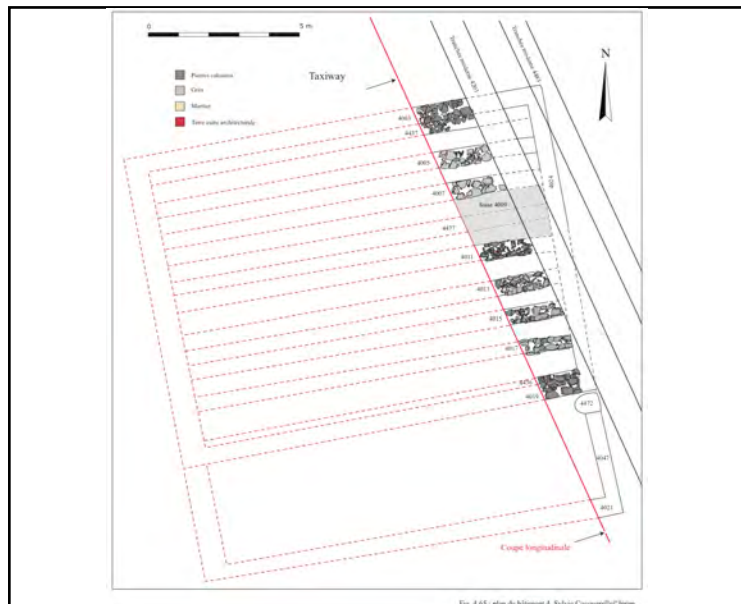
#### Situation spatiale

**Proche de la pars urbana**

#### Localisation

**Pars Rustica**

Surf. ass. établissement (ha)  
**1,9**



Identification G.H.  
Atelier ; bâtiment de stabulation ; Grange

Identification fouilleur  
Grange

Commune  
Damblain

Pays  
France

Code catalogue  
Da.Co.im.02

Lieu-dit  
La Cave

Entité administrative  
Lorraine

Code d'origine  
Bâtiment 9

Bibliographie disponible dans la fiche site

TPQ 100

TAQ 300

Période Haut Empire

Le bâtiment est constitué initialement d'une vaste halle de plan basilical de 288 m<sup>2</sup> (30 x 14 m), accolée au sud à une pièce de type étable de 30 m<sup>2</sup> (12 x 2,5 m). Dans une seconde phase d'aménagement, elle est agrandie d'une cour à l'est, puis dotée de pièces de façade à l'ouest.

Plusieurs foyer pour une activité ponctuelle de forge. Avec une canalisation d'eau donc la fonction reste indéterminé.

Au sud de la halle, un drain empierré pourrait permettre d'évacuer des urines d'animaux (10 boeufs debout et 5 assis).

Des contreforts sur le mur sud pourrait indiquer un étage soutenant un poids important au dessus de l'étable. Stockage de la litière/nourriture pour les animaux.

L (m)	l (m)	Diam. (m)	Surface (m <sup>2</sup> )	Ep. moy. murs (cm)	Diam. moy. TP (cm)	Orientation
30	30		900			

Etage Oui

Accès Indéterminé

Taille accès

Type d'accès  Piéton  Charretière  Indéterminé  NC

Comparaisons et références

-

Indices de caractérisation

La majorité des outils de l'établissement ont été retrouvés au sein de ce bâtiment qui devait également faire office de resserre à outils.

Situation spatiale

Au bout de la pars rustica

Localisation

Pars Rustica

Surf. ass. établissement (ha)  
1,9

Domaine d'activité

Agriculture  Elevage  Artisanat  Indéterminé

Catégorie d'activité

<input type="checkbox"/> Céréaliculture	<input checked="" type="checkbox"/> Elevage	<input type="checkbox"/> Bois	<input type="checkbox"/> Polyvalent
<input type="checkbox"/> Culture fourragère	<input type="checkbox"/> Charcuterie	<input type="checkbox"/> Pierre	<input type="checkbox"/> Indéterminé
<input type="checkbox"/> Arboriculture	<input type="checkbox"/> Tannerie/cuir	<input type="checkbox"/> Os	
<input type="checkbox"/> Horticulture	<input type="checkbox"/> Textile	<input type="checkbox"/> Verre	
<input type="checkbox"/> Viticulture	<input checked="" type="checkbox"/> Métallurgie/métal	<input type="checkbox"/> Terre cuite	



Pas d'image

Identification G.H.  
Moulin à sang ?

Identification fouilleur

-

	Code catalogue Da.Co.im.03	Code d'origine -
Commune Damblain	Lieu-dit La Cave	
Pays France	Entité administrative Lorraine	Bibliographie disponible dans la fiche site

TPQ 100

TAQ 200

Période Haut Empire

"Dans un second état d'aménagement de la halle, les foyers et les différentes structures fossoyées sont recouverts par l'apport d'un niveau de terre battue. Une section du mur de séparation du collatéral ouest est arasée pour céder la place à un empièremement comportant en son centre un aménagement circulaire d'1,4 m de diamètre. Par comparaison avec des exemples similaires, ce soubassement circulaire semble destiné à recevoir une meule à traction animale, hypothèse présentée par Luc Jacotey à l'occasion de ce même colloque."

L (m)	l (m)	Diam. (m)	Surface (m2)	Ep. moy. murs (cm)	Diam. moy. TP (cm)	Orientation
		1,4				

Etage	Accès	Taille accès
-------	-------	--------------

Type d'accès  Piéton  Charretière  Indéterminé  NC

Comparaisons et références

-

Indices de caractérisation

-

Situation spatiale

Dans le bâtiment 9

Localisation

Pars Rustica

Surf. ass. établissement (ha)

1,9

Domaine d'activité

Agriculture  Elevage  Artisanat  Indéterminé

Catégorie d'activité

<input checked="" type="checkbox"/> Céréaliculture	<input type="checkbox"/> Elevage	<input type="checkbox"/> Bois	<input type="checkbox"/> Polyvalent
<input type="checkbox"/> Culture fourragère	<input type="checkbox"/> Charcuterie	<input type="checkbox"/> Pierre	<input type="checkbox"/> Indéterminé
<input type="checkbox"/> Arboriculture	<input type="checkbox"/> Tannerie/cuir	<input type="checkbox"/> Os	
<input type="checkbox"/> Horticulture	<input type="checkbox"/> Textile	<input type="checkbox"/> Verre	
<input type="checkbox"/> Viticulture	<input type="checkbox"/> Métallurgie/métal	<input type="checkbox"/> Terre cuite	



Identification G.H.  
Grange ? ; Atelier

Identification fouilleur  
Grange

Commune Damblain	Code catalogue Da.Co.im.04	Code d'origine Bâtiment 10
Pays France	Lieu-dit La Cave	Entité administrative Lorraine
		Bibliographie disponible dans la fiche site

TPQ 50

TAQ 225

Période Haut Empire

"Les tranchées permettent cependant de restituer un vaste édifice de 675 m<sup>2</sup> (45 x 15 m), constitué, à l'est, d'une grande salle rectangulaire et, à l'ouest, d'une pièce carrée dotée d'un ensemble de structures similaires à celles observées au sein du bâtiment 9."

"On y trouve en effet une canalisation empierrée qui mène à deux foyers et à une fosse comblée par des pierres calcaires. Cet aménagement, complété par une dalle calcaire qui a pu servir de support à une enclume, pourrait être adapté à une activité de forge. Une petite quantité de scories de fer a en effet été mise en évidence à proximité, mais la recherche de battitures c'est révélée non concluante."

L (m)	l (m)	Diam. (m)	Surface (m <sup>2</sup> )	Ep. moy. murs (cm)	Diam. moy. TP (cm)	Orientation
45	15		675			

Etage Indéterminé      Accès Indéterminé      Taille accès

Type d'accès  Piéton  Charretière  Indéterminé  NC

#### Comparaisons et références

-

#### Indices de caractérisation

-

#### Situation spatiale

sud-est de la cours, en bordure du ruisseau

#### Localisation

Pars Rustica

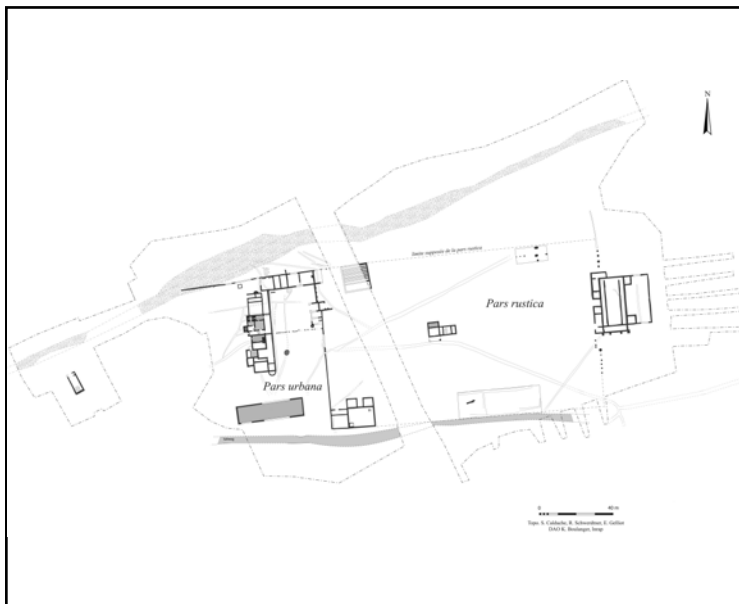
Surf. ass. établissement (ha)  
1,9

#### Domaine d'activité

Agriculture  Elevage  Artisanat  Indéterminé

#### Catégorie d'activité

<input checked="" type="checkbox"/> Céréaliculture	<input type="checkbox"/> Elevage	<input type="checkbox"/> Bois	<input type="checkbox"/> Polyvalent
<input checked="" type="checkbox"/> Culture fourragère	<input type="checkbox"/> Charcuterie	<input type="checkbox"/> Pierre	<input type="checkbox"/> Indéterminé
<input checked="" type="checkbox"/> Arboriculture	<input type="checkbox"/> Tannerie/cuir	<input type="checkbox"/> Os	
<input checked="" type="checkbox"/> Horticulture	<input type="checkbox"/> Textile	<input type="checkbox"/> Verre	
<input type="checkbox"/> Viticulture	<input checked="" type="checkbox"/> Métallurgie/métal	<input type="checkbox"/> Terre cuite	





Identification G.H.  
Grange ? ; bâtiment de stabulation ?

Identification fouilleur  
Annexe

	Code catalogue La.En.im.01	Code d'origine Bâtiment 2
Commune Laquenexy	Lieu-dit Entre deux cours	
Pays France	Entité administrative Lorraine	Bibliographie disponible dans la fiche site

TPQ 100

TAQ 200

Période Haut Empire

Bâtiment rectangulaire composé de plusieurs pièces. "L'espace 1 (2,6 x 9,5m) est le plus petit. Les espaces 2 et 5 sont égaux (3,5 x 9,5m) et l'espace centrale 3 et 4 est de loin le plus vaste (11,7 x 9,5m). On pourrait être tenté d'attribuer la construction de l'espace 1 à une phase ultérieure sur base d'une part des dimensions et d'autre part d'un léger décrochement visible en plan. L'observation de l'armature en bois permet d'exclure cette hypothèse car l'axe de l'entrait principal (TP1098, TP1104, TP1122) divise le bâtiment en deux parties égales témoignant de la volonté initiale de gérer tout l'espace. Le décrochement dans la fondation du MR312 résulte de la mise en place du fossé FO1230." "La construction possédait une armature en bois (Fig.71, 73 et 74) dont les vestiges sont signalés par les négatifs de poteaux, pourvu parfois d'un puissant calage de pierre. L'espace est divisé en deux nefs de même dimension par une rangée de poteaux faitiers (TP1368, TP1104, TP304, TP1080 ?). Les deux premières structures sont conservées sur 50cm de hauteur pour un diamètre de 60 à 80cm. Le poteau central (TP1104) est calé par une corolle de moellons de calcaire bleu sur tout le pourtour." "Une pièce située au nord de l'annexe 2 pourrait avoir servi à loger des bestiaux. Le creusement oblong dans l'espace 2 de cette annexe pourrait être en relation avec l'évacuation des urines animales."  
Étage sur les poteaux pour le stockage ?

L (m)	l (m)	Diam. (m)	Surface (m2)	Ep. moy. murs (cm)	Diam. moy. TP (cm)	Orientation
25,50	11		280,5	70		Nord-nord-est / sud-sud-

Etage	Accès	Taille accès

Type d'accès  Piéton  Charretière  Indéterminé  NC

Comparaisons et références

Type 2

Indices de caractérisation

Séchoir (?)

Situation spatiale

Nord-ouest de la cour agricole

Localisation

Pars Rustica

Surf. ass. établissement (ha)

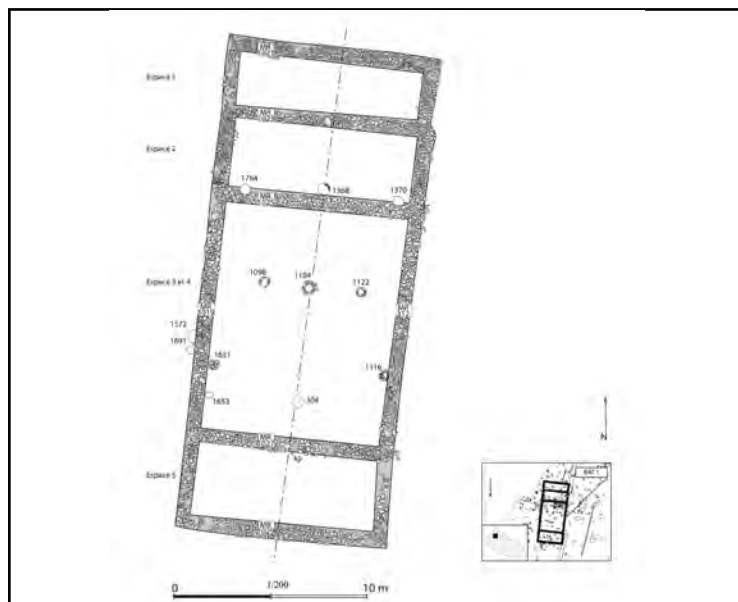
2

Domaine d'activité

Agriculture  Elevage  Artisanat  Indéterminé

Catégorie d'activité

<input checked="" type="checkbox"/> Céréaliculture	<input type="checkbox"/> Elevage	<input type="checkbox"/> Bois	<input type="checkbox"/> Polyvalent
<input checked="" type="checkbox"/> Culture fourragère	<input type="checkbox"/> Charcuterie	<input type="checkbox"/> Pierre	<input type="checkbox"/> Indéterminé
<input checked="" type="checkbox"/> Arboriculture	<input type="checkbox"/> Tannerie/cuir	<input type="checkbox"/> Os	
<input checked="" type="checkbox"/> Horticulture	<input type="checkbox"/> Textile	<input type="checkbox"/> Verre	
<input type="checkbox"/> Viticulture	<input type="checkbox"/> Métallurgie/métal	<input type="checkbox"/> Terre cuite	



Identification G.H.  
Séchoir

Identification fouilleur  
Séchoir

Commune Laquenexy		Code catalogue La.En.im.02	Code d'origine -
Pays France		Lieu-dit Entre deux cours	
Entité administrative Lorraine		Bibliographie disponible dans la fiche site	

TPQ 100	TAQ 200	Période Haut Empire				
<p>Séchoir à chambre surélevée. Les canaux forment un T. Un côté du séchoir est formé par l'un des murs du bâtiment. Les autres cloisons de l'installation doivent être en matériaux périssables. Des fragments de tubuli semblent indiquer la présence de cheminées pour évacuer les gaz et les fumées.</p>						
L (m)	l (m)	Diam. (m)	Surface (m2)	Ep. moy. murs (cm)	Diam. moy. TP (cm)	Orientation
3	2,2		6,6			
Etage		Accès		Taille accès		
Type d'accès <input type="checkbox"/> Piéton <input type="checkbox"/> Charretière <input type="checkbox"/> Indéterminé <input type="checkbox"/> NC						

Comparaisons et références

2-A

Situation spatiale

Dans le bâtiment 1 (dans un bâtiment)

Localisation

Pars Rustica

Surf. ass. établissement (ha)

2

Indices de caractérisation

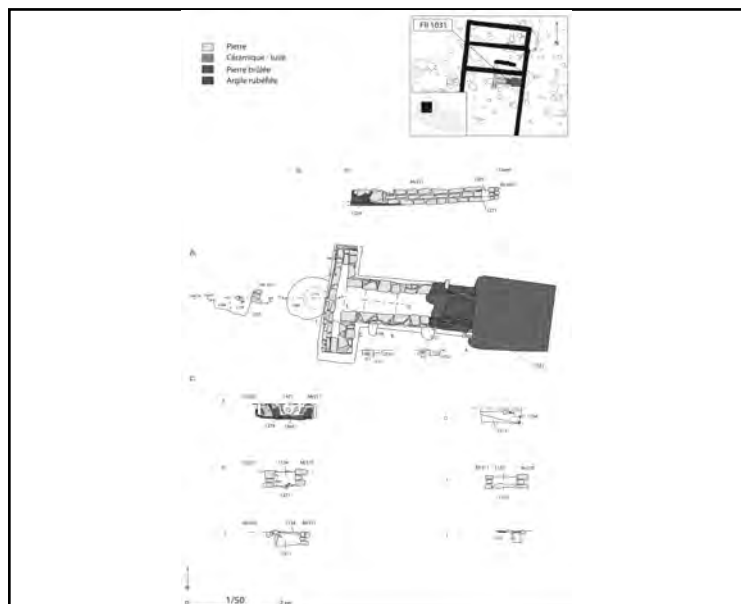
Beaucoup de carporestes de céréales (blé nu et épeautre) ainsi que des légumineuses

Domaine d'activité

Agriculture  Elevage  Artisanat  Indéterminé

Catégorie d'activité

<input checked="" type="checkbox"/> Céréaliculture	<input type="checkbox"/> Elevage	<input type="checkbox"/> Bois	<input type="checkbox"/> Polyvalent
<input type="checkbox"/> Culture fourragère	<input type="checkbox"/> Charcuterie	<input type="checkbox"/> Pierre	<input type="checkbox"/> Indéterminé
<input type="checkbox"/> Arboriculture	<input type="checkbox"/> Tannerie/cuir	<input type="checkbox"/> Os	
<input type="checkbox"/> Horticulture	<input type="checkbox"/> Textile	<input type="checkbox"/> Verre	
<input type="checkbox"/> Viticulture	<input type="checkbox"/> Métallurgie/métal	<input type="checkbox"/> Terre cuite	



Identification G.H.  
Séchoir ?

Identification fouilleur  
Séchoir ?

Code catalogue La.En.im.03		Code d'origine -
Commune Laquenexy	Lieu-dit Entre deux cours	
Pays France	Entité administrative Lorraine	Bibliographie disponible dans la fiche site

TPQ 100	TAQ 200	Période Haut Empire				
<p>"Long de 2,50 m, large de 0,60 m à 1 m et épais de 0,20 m maximum, un second ensemble est composé de deux foyers liés entre eux (328 et 329), chacun de forme ovale et à profil en cuvette. En plan, les vestiges d'un aménagement de grosses pierres plates en calcaire ont été observés sur le pourtour du foyer 329 et des fragments de tuiles posés à plat tapissent le foyer 328. Une petite tranchée, assurant certainement l'arrivée d'air pour la combustion (tirage), est visible à la jonction entre les deux foyers"</p>						
L (m)	l (m)	Diam. (m)	Surface (m2)	Ep. moy. murs (cm)	Diam. moy. TP (cm)	Orientation
Etage		Accès		Taille accès		
Type d'accès <input type="checkbox"/> Piéton <input type="checkbox"/> Charretière <input type="checkbox"/> Indéterminé <input type="checkbox"/> NC						

Comparaisons et références

1-B

Situation spatiale

dans un bâtiment

Localisation

Pars Rustica

Surf. ass. établissement (ha)

2

Indices de caractérisation

L'étude carpologique n'est pas concluante.

Domaine d'activité

Agriculture  Elevage  Artisanat  Indéterminé

Catégorie d'activité

<input checked="" type="checkbox"/> Céréaliculture	<input type="checkbox"/> Elevage	<input type="checkbox"/> Bois	<input type="checkbox"/> Polyvalent
<input checked="" type="checkbox"/> Culture fourragère	<input type="checkbox"/> Charcuterie	<input type="checkbox"/> Pierre	<input type="checkbox"/> Indéterminé
<input checked="" type="checkbox"/> Arboriculture	<input type="checkbox"/> Tannerie/cuir	<input type="checkbox"/> Os	
<input checked="" type="checkbox"/> Horticulture	<input type="checkbox"/> Textile	<input type="checkbox"/> Verre	
<input type="checkbox"/> Viticulture	<input type="checkbox"/> Métallurgie/métal	<input type="checkbox"/> Terre cuite	

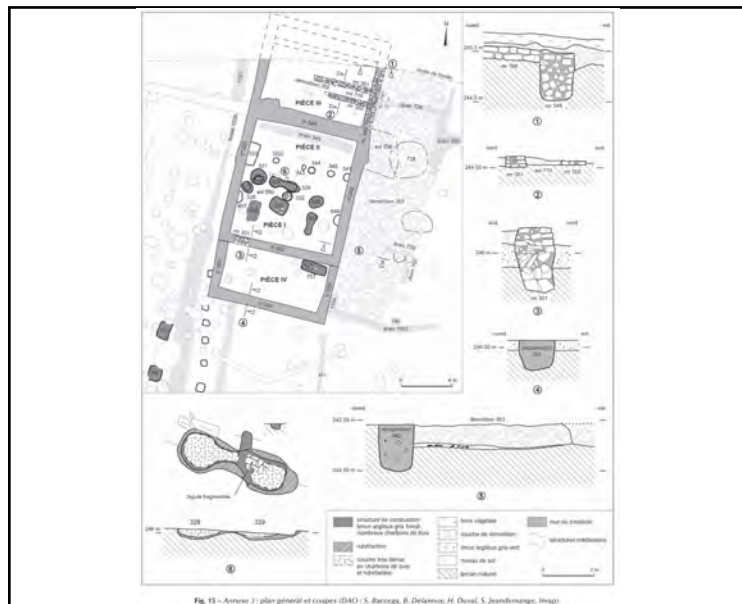


Fig. 15 - Annexe 3 : plan général et coupes (DAO : S. Barcega, B. Delaunoy, H. Douai, S. Jeanfermeige, Inrap)

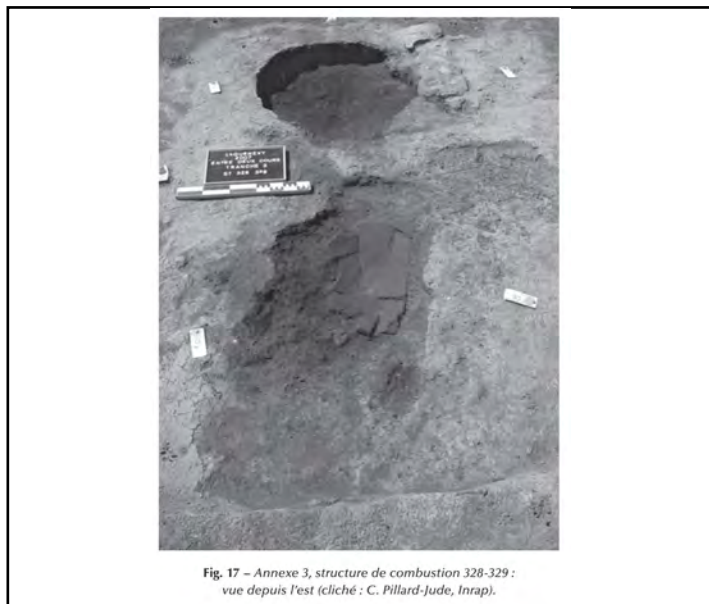


Fig. 17 - Annexe 3, structure de combustion 328-329 : vue depuis l'est (cliché : C. Pillard-Jude, Inrap).

Identification G.H.  
Séchoir ?

Identification fouilleur  
Séchoir ?

	Code catalogue La.En.im.04	Code d'origine -
Commune Laquenexy	Lieu-dit Entre deux cours	
Pays France	Entité administrative Lorraine	Bibliographie disponible dans la fiche site

TPQ 100

TAQ 200

Période Haut Empire

"Un troisième ensemble est composé de deux foyers de plan ovale et à profil en cuvette (326 et 327), probablement liés entre eux à l'origine. Ces structures de chauffe possèdent une épaisse couche de rubéfaction sur leur pourtour et leur fond (sole indurée), le tout recouvert d'une couche très dense en charbons de bois et argile rubéfiée."

L (m) l (m) Diam. (m) Surface (m2) Ep. moy. murs (cm) Diam. moy. TP (cm) Orientation

Etage Accès Taille accès

Type d'accès  Piéton  Charretière  Indéterminé  NC

Comparaisons et références

Indéterminé

Indices de caractérisation

Carpologie pas concluant

Situation spatiale

dans un bâtiment

Localisation

Pars Rustica

Surf. ass. établissement (ha)

2

Domaine d'activité

Agriculture  Elevage  Artisanat  Indéterminé

Catégorie d'activité

Céréaliculture  Elevage  Bois  Polyvalent  
 Culture fourragère  Charcuterie  Pierre  Indéterminé  
 Arboriculture  Tannerie/cuir  Os  
 Horticulture  Textile  Verre  
 Viticulture  Métallurgie/métal  Terre cuite

Pas d'image

Pas d'image

Identification G.H.  
Bâtiment de stabulation (?) ;  
Grange (?)

Identification fouilleur  
Annexe

Commune  
Laquenexy

Pays  
France

Code catalogue  
La.En.im.05

Lieu-dit  
Entre deux cours

Entité administrative  
Lorraine

Code d'origine  
Bâtiment 3 (pièce)

Bibliographie disponible  
dans la fiche site

TPQ 100

TAQ 200

Période Haut Empire

Bâtiment divisé en plusieurs pièces (4) dont certaines sont séparées par des cloisons en pierre et d'autres sur poteaux. L'assainissement du bâtiment est assuré par au moins un drain (pièce II). Le bâtiment comporte des structures de combustion (séchoirs ?) et une pièce munie de murets parallèles (grenier ?). Pour les fouilleurs la pièce IV serait un appenti.

Et si la séparation avec la cloison sur poteaux correspondrait à une partie stabulation ? Dans une certaine mesure la pièce "principale" du bâtiment pourrait correspondre à celle de Metz - Borny, Bouxière-sous-Froidmont, etc.

L (m)	l (m)	Diam. (m)	Surface (m2)	Ep. moy. murs (cm)	Diam. moy. TP (cm)	Orientation
20,50	9,70		198,85			

Etage Indéterminé      Accès Indéterminé      Taille accès

Type d'accès  Piéton  Charretière  Indéterminé  NC

Comparaisons et références

-

Indices de caractérisation

-

Situation spatiale

-

Localisation

Pars Rustica

Surf. ass. établissement (ha)

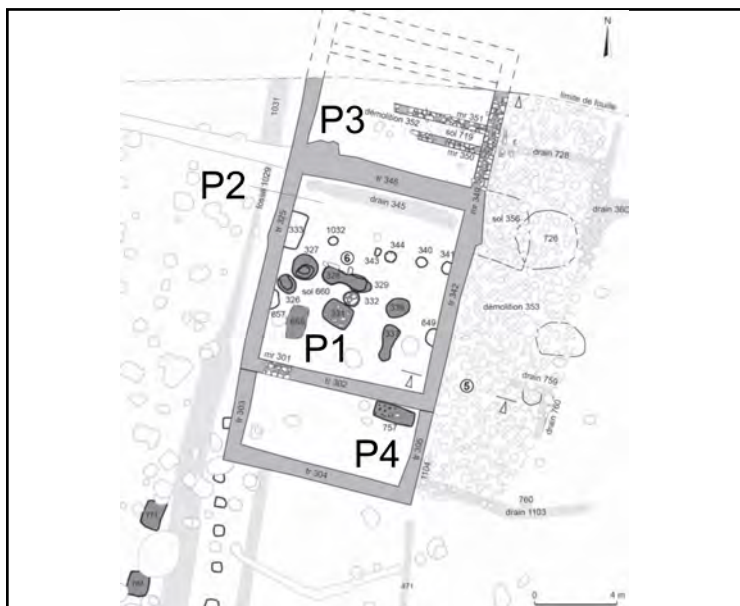
2

Domaine d'activité

Agriculture  Elevage  Artisanat  Indéterminé

Catégorie d'activité

Céréaliculture  Elevage  Bois  Polyvalent  
 Culture fourragère  Charcuterie  Pierre  Indéterminé  
 Arboriculture  Tannerie/cuir  Os  
 Horticulture  Textile  Verre  
 Viticulture  Métallurgie/métal  Terre cuite



Identification G.H.  
Grenier ?

Identification fouilleur  
Grenier ?

Commune  
Laquenexy

Pays  
France

Code catalogue  
La.En.im.06

Lieu-dit  
Entre deux cours

Entité administrative  
Lorraine

Code d'origine  
Bâtiment 3 (pièce)

Bibliographie disponible  
dans la fiche site

TPQ 100

TAQ 200

Période Haut Empire

Plan incomplet. "Deux murets maçonnés (350 et 351), épais de 0,40 m et distants de 0,70 m, sont partiellement conservés sur une à deux assises construites en moellons calcaires. Une troisième maçonnerie (768), parallèle aux deux autres, est visible dans la coupe faite dans la berme nord, son épaisseur est donc inconnue. L'hypothèse que ces trois maçonneries pourraient correspondre aux vestiges d'un vide sanitaire peut-être émise."

L (m) l (m) Diam. (m) Surface (m2) Ep. moy. murs (cm) Diam. moy. TP (cm) Orientation

Etage Accès Taille accès

Type d'accès  Piéton  Charretière  Indéterminé  NC

Comparaisons et références

Type 2

Indices de caractérisation

Situation spatiale

pièce du bâtiment 3 (une grange ?)

Localisation

Pars Rustica

Surf. ass. établissement (ha)

2

Domaine d'activité

Agriculture  Elevage  Artisanat  Indéterminé

Catégorie d'activité

Céréaliculture  Elevage  Bois  Polyvalent  
 Culture fourragère  Charcuterie  Pierre  Indéterminé  
 Arboriculture  Tannerie/cuir  Os  
 Horticulture  Textile  Verre  
 Viticulture  Métallurgie/métal  Terre cuite



Identification G.H.  
Moulin à sang ?

Identification fouilleur  
Moulin à sang

	Code catalogue La.En.im.07	Code d'origine -
Commune Laquenexy	Lieu-dit Entre deux cours	
Pays France	Entité administrative Lorraine	Bibliographie disponible dans la fiche site

TPQ -

TAQ -

Période Période romaine

"Élément de mouture en remploi dans une voie (106) associée à la porterie menant à la pars urbana. Il s'agit d'un fragment de catillus en basalte de 9 cm de hauteur et de 55 cm de diamètre. Les deuxième et troisième fragments appartiennent à une meta en basalte de 55 cm de diamètre dont les restes ont été exhumés du comblement de trous de poteau (495 et 625). L'usure est telle que la meta forme une « galette » de 3 cm d'épaisseur. Comme sur le catillus, les traces d'habillage (rayonnage) ne sont plus visibles sur la surface active. Les deux fragments de meta coïncident parfaitement avec le catillus (106) décrit précédemment. On considère que l'entraînement rotatif manuel n'est plus envisageable au-delà de 50 cm de diamètre, le poids et la taille de la meule nécessitant un entraînement mécanique « à sang » ou hydraulique. L'absence de réseau d'adduction d'eau permet donc de proposer l'existence d'un moulin à traction animale, sous réserve que la partie non décapée au nord de la villa ne révèle pas de vestiges liés à un moulin hydraulique."

L (m) l (m) Diam. (m) Surface (m2) Ep. moy. murs (cm) Diam. moy. TP (cm) Orientation

Etage Accès Taille accès

Type d'accès  Piéton  Charretière  Indéterminé  NC

Comparaisons et références

-

Indices de caractérisation

Fragment de meule de grand format

Domaine d'activité

Agriculture  Elevage  Artisanat  Indéterminé

Situation spatiale

-

Localisation

Pars Rustica

Surf. ass. établissement (ha)

2

Catégorie d'activité

Céréaliculture  Elevage  Bois  Polyvalent  
 Culture fourragère  Charcuterie  Pierre  Indéterminé  
 Arboriculture  Tannerie/cuir  Os  
 Horticulture  Textile  Verre  
 Viticulture  Métallurgie/métal  Terre cuite

Pas d'image

Pas d'image

Identification G.H.  
Grenier ?

Identification fouilleur  
Grenier ?

	Code catalogue La.En.im.08	Code d'origine Bâtiment 6
Commune Laquenexy	Lieu-dit Entre deux cours	
Pays France	Entité administrative Lorraine	Bibliographie disponible dans la fiche site

TPQ	TAQ	Période
-----	-----	---------

"Il se compose de quatre poteaux principaux dessinant une forme rectangulaire de 6 m sur 3 m, soit 18 m2. Les fosses d'implantation des poteaux sont d'un diamètre proche de 0,70 m. Entre les deux creusements de la paroi ouest (242 et 1604), un poteau est installé à une profondeur plus importante (1009). Le plan de cette annexe peut être interprété comme celui d'un grenier mais rien ne permet de trancher."

L (m)	l (m)	Diam. (m)	Surface (m2)	Ep. moy. murs (cm)	Diam. moy. TP (cm)	Orientation
6	3		18			

Etage

Accès

Taille accès

Type d'accès  Piéton  Charretière  Indéterminé  NC

Comparaisons et références

Grenier aérien (4 poteaux) ; type 1

Situation spatiale

-

Localisation

Surf. ass. établissement (ha)

2

Indices de caractérisation

-

Domaine d'activité

Agriculture  Elevage  Artisanat  Indéterminé

Catégorie d'activité

<input checked="" type="checkbox"/> Céréaliculture	<input type="checkbox"/> Elevage	<input type="checkbox"/> Bois	<input type="checkbox"/> Polyvalent
<input type="checkbox"/> Culture fourragère	<input type="checkbox"/> Charcuterie	<input type="checkbox"/> Pierre	<input type="checkbox"/> Indéterminé
<input type="checkbox"/> Arboriculture	<input type="checkbox"/> Tannerie/cuir	<input type="checkbox"/> Os	
<input type="checkbox"/> Horticulture	<input type="checkbox"/> Textile	<input type="checkbox"/> Verre	
<input type="checkbox"/> Viticulture	<input type="checkbox"/> Métallurgie/métal	<input type="checkbox"/> Terre cuite	





Identification G.H.  
Grenier

Identification fouilleur  
Grenier

Commune  
Metz

Pays  
France

Code catalogue  
Me.Se.im.01

Lieu-dit  
Borny - ZAC Sébastopol

Entité administrative  
Lorraine

Code d'origine  
Bâtiment 1

Bibliographie disponible  
dans la fiche site

TPQ 0

TAQ 50

Période Haut Empire

Bâtiment sur 9 poteaux.

"Les poteaux montrent systématiquement la présence d'une fosse d'implantation subquadrangulaire plus ou moins régulière, à fond plat et parois verticales, dont la surface moyenne est proche de 1 m<sup>2</sup>. Les profondeurs conservées, comprises entre 0,56 et 0,8 m, sont conséquentes."

L (m)	l (m)	Diam. (m)	Surface (m <sup>2</sup> )	Ep. moy. murs (cm)	Diam. moy. TP (cm)	Orientation
4,81	5,48		26,3588			

Etage Indéterminé      Accès Unique      Taille accès

Type d'accès  Piéton  Charretière  Indéterminé  NC

Comparaisons et références

Grenier aérien (9 poteaux) ; type 1

Indices de caractérisation

-

Situation spatiale

-

Localisation

Pars Rustica

Surf. ass. établissement (ha)  
0,8

Domaine d'activité

Agriculture  Elevage  Artisanat  Indéterminé

Catégorie d'activité

Céréaliculture  Elevage  Bois  Polyvalent  
 Culture fourragère  Charcuterie  Pierre  Indéterminé  
 Arboriculture  Tannerie/cuir  Os  
 Horticulture  Textile  Verre  
 Viticulture  Métallurgie/métal  Terre cuite

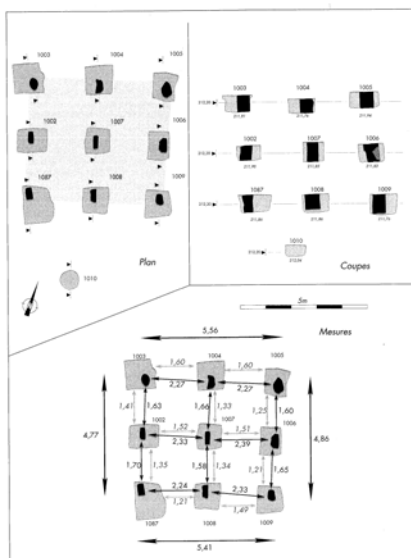


Fig. 15: le bâtiment 1.

Pas d'image

Identification G.H.  
Grenier

Identification fouilleur  
Grenier

Commune  
Metz

Pays  
France

Code catalogue  
Me.Se.im.02

Lieu-dit  
Borny - ZAC Sébastopol

Entité administrative  
Lorraine

Code d'origine  
Bâtiment 5

Bibliographie disponible  
dans la fiche site

TPQ 0

TAQ 50

Période Haut Empire

Grenier sur 12 poteaux, implantés dans des fosses de grandes dimensions.

L (m)	l (m)	Diam. (m)	Surface (m2)	Ep. moy. murs (cm)	Diam. moy. TP (cm)	Orientation
6,63	4,18		27,7134			

Etage Indéterminé      Accès Unique      Taille accès

Type d'accès  Piéton  Charretière  Indéterminé  NC

#### Comparaisons et références

Grenier aérien (12 poteaux) ; type 1

#### Indices de caractérisation

-

#### Situation spatiale

-

#### Localisation

Pars Rustica

Surf. ass. établissement (ha)  
0,8

#### Domaine d'activité

Agriculture  Elevage  Artisanat  Indéterminé

#### Catégorie d'activité

<input checked="" type="checkbox"/> Céréaliculture	<input type="checkbox"/> Elevage	<input type="checkbox"/> Bois	<input type="checkbox"/> Polyvalent
<input type="checkbox"/> Culture fourragère	<input type="checkbox"/> Charcuterie	<input type="checkbox"/> Pierre	<input type="checkbox"/> Indéterminé
<input type="checkbox"/> Arboriculture	<input type="checkbox"/> Tannerie/cuir	<input type="checkbox"/> Os	
<input type="checkbox"/> Horticulture	<input type="checkbox"/> Textile	<input type="checkbox"/> Verre	
<input type="checkbox"/> Viticulture	<input type="checkbox"/> Métallurgie/métal	<input type="checkbox"/> Terre cuite	

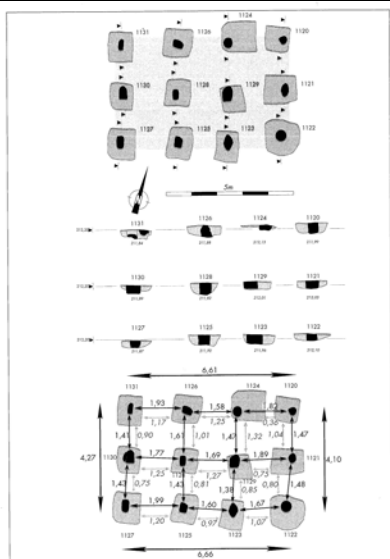


Fig. 19: le bâtiment 5.

Pas d'image

Identification G.H.  
Grange ?

Identification fouilleur  
Grange ?

Commune <b>Metz</b>	Code catalogue <b>Me.Se.im.03</b>	Code d'origine <b>Bâtiment 6</b>
Pays <b>France</b>	Lieu-dit <b>Borny - ZAC Sébastopol</b>	
Entité administrative <b>Lorraine</b>		Bibliographie disponible dans la fiche site

TPQ 0	TAQ 50	Période Période romaine				
<p>"à deux nefs « partielles », vraisemblablement couvert d'un toit à double pente supporté par une charpente mixte. Ce système serait caractérisé par la présence d'une poutre faîtière soutenue à la fois par quatre poteaux simples (1118, 1020, 1043 et 1044) et deux poinçons sur entrants reposant sur les paires 1022-1021 et 1041-1042. Des supports secondaires (poteaux simples ou sur sablières basses), non conservés, devaient, dans cette hypothèse de restitution, supporter des sablières hautes périphériques. La mise en œuvre d'un tel dispositif serait liée à une volonté de dégagement maximum de l'espace interne du bâti."</p>						
L (m) 24,70	l (m) 6	Diam. (m)	Surface (m2) 148,2	Ep. moy. murs (cm)	Diam. moy. TP (cm)	Orientation
Etage Indéterminé	Accès Multiple	Taille accès				
Type d'accès <input type="checkbox"/> Piéton <input checked="" type="checkbox"/> Charretière <input type="checkbox"/> Indéterminé <input type="checkbox"/> NC						

Comparaisons et références

-

Indices de caractérisation

-

Situation spatiale

-

Localisation  
Pars Rustica

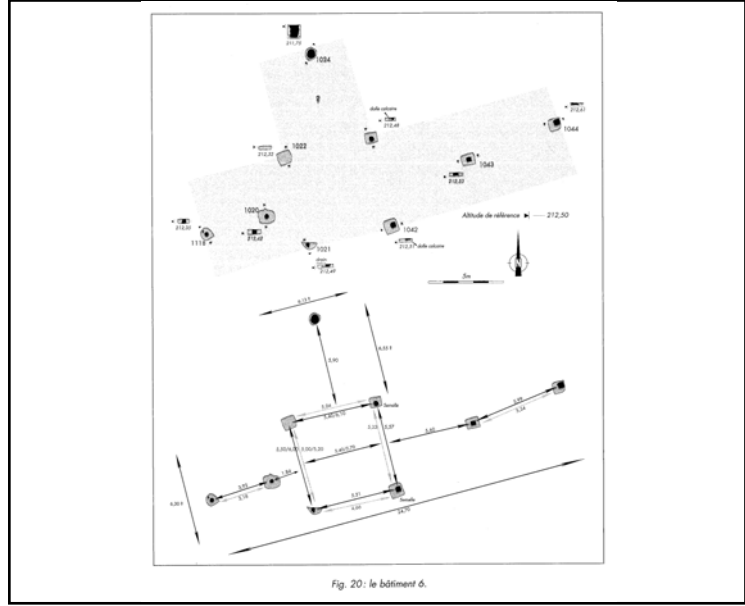
Surf. ass. établissement (ha)  
0,8

Domaine d'activité

Agriculture  Elevage  Artisanat  Indéterminé

Catégorie d'activité

<input checked="" type="checkbox"/> Céréaliculture	<input type="checkbox"/> Elevage	<input type="checkbox"/> Bois	<input type="checkbox"/> Polyvalent
<input type="checkbox"/> Culture fourragère	<input type="checkbox"/> Charcuterie	<input type="checkbox"/> Pierre	<input type="checkbox"/> Indéterminé
<input type="checkbox"/> Arboriculture	<input type="checkbox"/> Tannerie/cuir	<input type="checkbox"/> Os	
<input checked="" type="checkbox"/> Horticulture	<input type="checkbox"/> Textile	<input type="checkbox"/> Verre	
<input type="checkbox"/> Viticulture	<input type="checkbox"/> Métallurgie/métal	<input type="checkbox"/> Terre cuite	



Identification G.H.  
**Bâtiment de stabulation ?**  
**Grange ?**

Identification fouilleur  
 Ferme

Commune <b>Metz</b>		Code catalogue <b>Me.Bo.im.01</b>	Code d'origine -
Pays <b>France</b>		Lieu-dit <b>Borny/La Grange aux Bois</b>	Bibliographie disponible dans la fiche site
Entité administrative <b>Lorraine</b>			

TPQ 100

TAQ 300

Période Haut Empire

Bâtiment sur fondation en pierre (205 m<sup>2</sup>) comportant une grande pièce principale (135 m<sup>2</sup>) et des pièces en enfilade sur le côté ouest. Dans sa seconde phase la pièce principale comporte une petite pièce et un foyer central, elle est réduite à 83 m<sup>2</sup>. Le bâtiment devait comporter un étage (grenier). La partie est devait servir pour la stabulation (aire légèrement empierrée). Cette zone de 4 m de large correspond à un espace de 36 m<sup>2</sup>.  
 Sûrement une toiture en tuile à deux pans. Élévation en pans de bois. Les surfaces habitables lors de la phase 1 représentent environ 50 m<sup>2</sup>, celles de la phase II environ 52 m<sup>2</sup>.

L (m) l (m) Diam. (m) Surface (m<sup>2</sup>) Ep. moy. murs (cm) Diam. moy. TP (cm) Orientation  
 59

Etage Accès Taille accès

Type d'accès  Piéton  Charretière  Indéterminé  NC

Comparaisons et références

-

Indices de caractérisation

-

Situation spatiale

-

Localisation

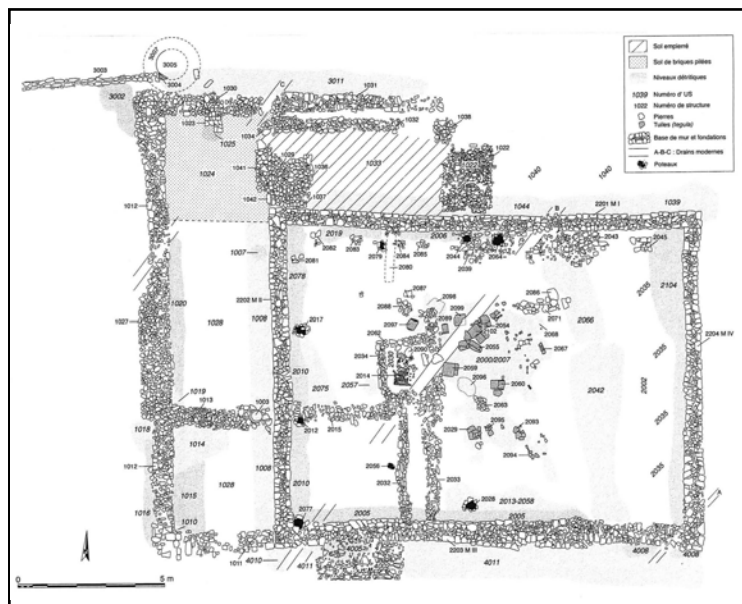
Surf. ass. établissement (ha)  
 -

Domaine d'activité

Agriculture  Elevage  Artisanat  Indéterminé

Catégorie d'activité

<input type="checkbox"/> Céréaliculture	<input checked="" type="checkbox"/> Elevage	<input type="checkbox"/> Bois	<input type="checkbox"/> Polyvalent
<input type="checkbox"/> Culture fourragère	<input type="checkbox"/> Charcuterie	<input type="checkbox"/> Pierre	<input type="checkbox"/> Indéterminé
<input type="checkbox"/> Arboriculture	<input type="checkbox"/> Tannerie/cuir	<input type="checkbox"/> Os	
<input type="checkbox"/> Horticulture	<input type="checkbox"/> Textile	<input type="checkbox"/> Verre	
<input type="checkbox"/> Viticulture	<input type="checkbox"/> Métallurgie/métal	<input type="checkbox"/> Terre cuite	



Identification G.H.

Bac

Identification fouilleur

Fosse

Code catalogue

Me.Gr.im.01

Code d'origine

fs179

Commune

Metz

Lieu-dit

Grigy

Pays

France

Entité administrative

Lorraine

Bibliographie disponible  
dans la fiche site

TPQ 75

TAQ 225

Période Haut Empire

Parois nettes et verticales coffrées avec des planches de bois (empreinte en négatif).  
Parois ouest et fond peut être aménagées avec des restes de tuile.  
Couche de mortier de chaux solidifié.

Prof : 0,3 m

L (m)	l (m)	Diam. (m)	Surface (m <sup>2</sup> )	Ep. moy. murs (cm)	Diam. moy. TP (cm)	Orientation
1,9	1		1,9			

Etage

Accès

Taille accès

Type d'accès  Piéton  Charretière  Indéterminé  NC

Comparaisons et références

Bac affinage

Indices de caractérisation

Mortier de chaux pour le gâchage

Situation spatiale



Localisation

Surf. ass. établissement (ha)

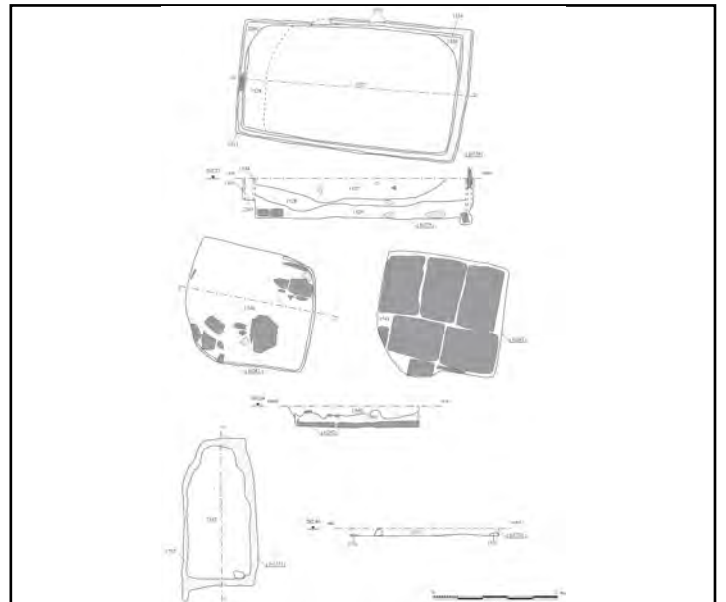
1,5

Domaine d'activité

Agriculture  Elevage  Artisanat  Indéterminé

Catégorie d'activité

Céréaliculture  Elevage  Bois  Polyvalent  
 Culture fourragère  Charcuterie  Pierre  Indéterminé  
 Arboriculture  Tannerie/cuir  Os  
 Horticulture  Textile  Verre  
 Viticulture  Métallurgie/métal  Terre cuite



Identification G.H.  
Bac

Identification fouilleur

Code catalogue  
Me.Gr.im.02

Code d'origine  
st 1542

Commune  
Metz

Lieu-dit  
Grigy

Pays  
France

Entité administrative  
Lorraine

Bibliographie disponible  
dans la fiche site

TPQ 75

TAQ 225

Période Haut Empire

Caractéristiques communes avec la fosse fs179 comme les parois coffrées. Parois verticales et fond plat.  
Mortier de chaux solidifié.

L (m)	l (m)	Diam. (m)	Surface (m2)	Ep. moy. murs (cm)	Diam. moy. TP (cm)	Orientation
0,8	0,6		,48			

Etage    Accès    Taille accès

Type d'accès  Piéton  Charretière  Indéterminé  NC

Comparaisons et références

Bac affinage

Indices de caractérisation

Mortier de chaux

Domaine d'activité

Agriculture  Elevage  Artisanat  Indéterminé

Catégorie d'activité

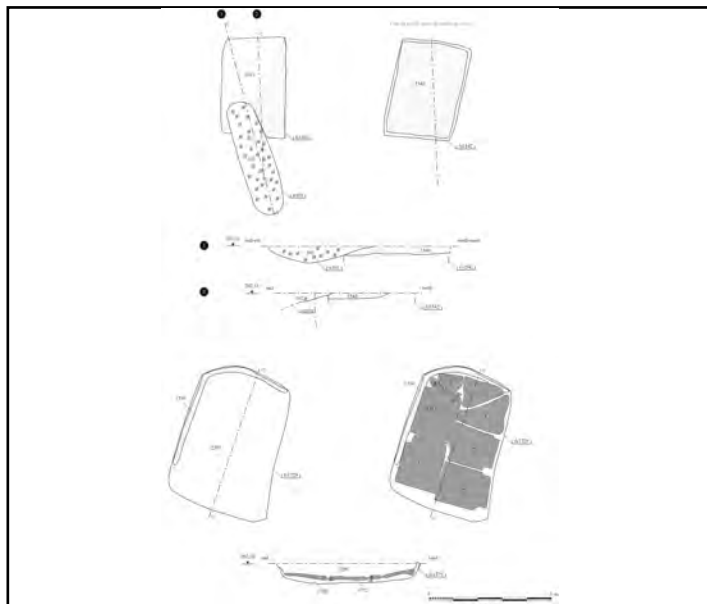
<input type="checkbox"/> Céréaliculture	<input type="checkbox"/> Elevage	<input type="checkbox"/> Bois	<input type="checkbox"/> Polyvalent
<input type="checkbox"/> Culture fourragère	<input type="checkbox"/> Charcuterie	<input checked="" type="checkbox"/> Pierre	<input type="checkbox"/> Indéterminé
<input type="checkbox"/> Arboriculture	<input type="checkbox"/> Tannerie/cuir	<input type="checkbox"/> Os	
<input type="checkbox"/> Horticulture	<input type="checkbox"/> Textile	<input type="checkbox"/> Verre	
<input type="checkbox"/> Viticulture	<input type="checkbox"/> Métallurgie/métal	<input type="checkbox"/> Terre cuite	

Situation spatiale



Localisation

Surf. ass. établissement (ha)  
1,5



Identification G.H.  
Bac

Identification fouilleur

		Code catalogue Me.Gr.im.03	Code d'origine fs1731
Commune Metz	Lieu-dit Grigy		
Pays France	Entité administrative Lorraine	Bibliographie disponible dans la fiche site	

TPQ 75      TAQ 225      Période Haut Empire

Plan plus irrégulier.  
Chaux incrustée sur les parois.

Prof : 0,1 m

L (m)	l (m)	Diam. (m)	Surface (m2)	Ep. moy. murs (cm)	Diam. moy. TP (cm)	Orientation
1,2	0,6		,72			

Etage                      Accès                      Taille accès

Type d'accès  Piéton    Charretière    Indéterminé    NC

Comparaisons et références

Bac stockage

Situation spatiale

Près du portique oriental de la demeure

Localisation  
Pars Urbana

Surf. ass. établissement (ha)  
1,5

Indices de caractérisation

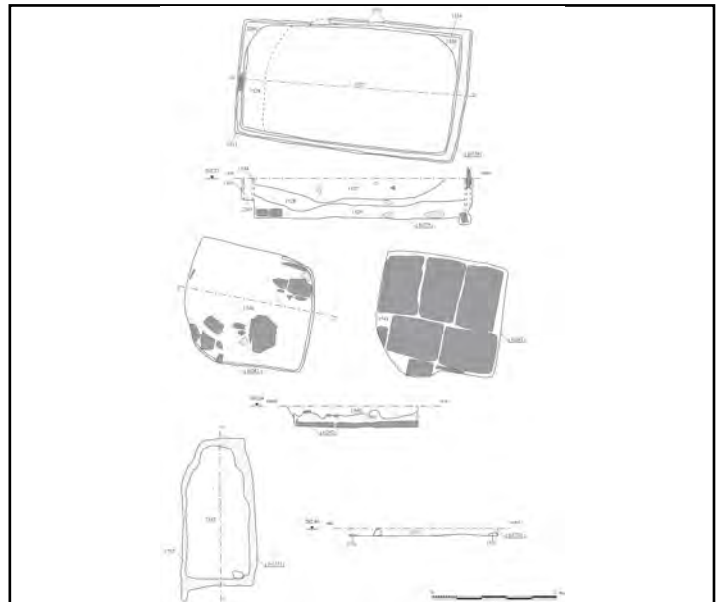
Chaux  
Creusement en pleine terre pour stocker de la chaux ?

Domaine d'activité

Agriculture    Elevage    Artisanat    Indéterminé

Catégorie d'activité

<input type="checkbox"/> Céréaliculture	<input type="checkbox"/> Elevage	<input type="checkbox"/> Bois	<input type="checkbox"/> Polyvalent
<input type="checkbox"/> Culture fourragère	<input type="checkbox"/> Charcuterie	<input checked="" type="checkbox"/> Pierre	<input type="checkbox"/> Indéterminé
<input type="checkbox"/> Arboriculture	<input type="checkbox"/> Tannerie/cuir	<input type="checkbox"/> Os	
<input type="checkbox"/> Horticulture	<input type="checkbox"/> Textile	<input type="checkbox"/> Verre	
<input type="checkbox"/> Viticulture	<input type="checkbox"/> Métallurgie/métal	<input type="checkbox"/> Terre cuite	



Identification G.H.  
 Bac

Identification fouilleur

Commune <b>Metz</b>	Code catalogue <b>Me.Gr.im.04</b>	Code d'origine <b>fs242</b>
Pays <b>France</b>	Lieu-dit <b>Grigy</b>	
Entité administrative <b>Lorraine</b>		Bibliographie disponible dans la fiche site

TPQ 75      TAQ 225      Période Haut Empire

De plan carré. Parois nettes et verticales.  
 Fond recouvert de cinq tuiles posées à plat. La fosse est isolée par des fragments de tuile insérés dans les interstices et au niveau des parois.  
 Mortier de chaux solidifié.

L (m)	l (m)	Diam. (m)	Surface (m2)	Ep. moy. murs (cm)	Diam. moy. TP (cm)	Orientation
1	0,18		,18			

Etage      Accès      Taille accès

Type d'accès  Piéton  Charretière  Indéterminé  NC

Comparaisons et références

Bac affinage

Indices de caractérisation

Mortier de chaux solidifié

Phase de construction de l'état 3 de la villa ?

Situation spatiale

-

Localisation

Surf. ass. établissement (ha)

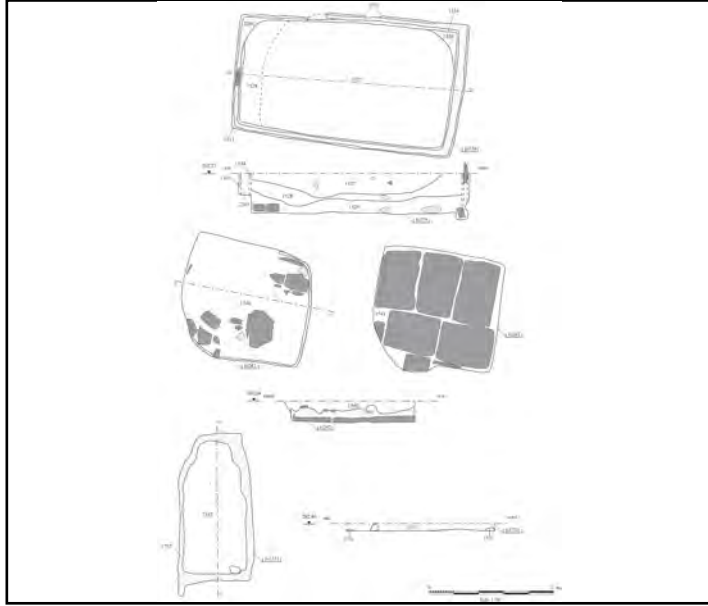
1,5

Domaine d'activité

Agriculture  Elevage  Artisanat  Indéterminé

Catégorie d'activité

<input type="checkbox"/> Céréaliculture	<input type="checkbox"/> Elevage	<input type="checkbox"/> Bois	<input type="checkbox"/> Polyvalent
<input type="checkbox"/> Culture fourragère	<input type="checkbox"/> Charcuterie	<input checked="" type="checkbox"/> Pierre	<input type="checkbox"/> Indéterminé
<input type="checkbox"/> Arboriculture	<input type="checkbox"/> Tannerie/cuir	<input type="checkbox"/> Os	
<input type="checkbox"/> Horticulture	<input type="checkbox"/> Textile	<input type="checkbox"/> Verre	
<input type="checkbox"/> Viticulture	<input type="checkbox"/> Métallurgie/métal	<input type="checkbox"/> Terre cuite	





Identification G.H.  
Bac

Identification fouilleur

		Code catalogue Me.Gr.im.05	Code d'origine fs1729
Commune Metz	Lieu-dit Grigy		
Pays France	Entité administrative Lorraine	Bibliographie disponible dans la fiche site	

TPQ 75      TAQ 225      Période Haut Empire

Proche de la forme de fs242. Creusement rectangulaire. Parois légèrement inclinées et fond recouvert d'une couche de mortier sur laquelle sont disposées cinq tuiles complètes.

Prof : 0,16 m

L (m)	l (m)	Diam. (m)	Surface (m2)	Ep. moy. murs (cm)	Diam. moy. TP (cm)	Orientation
1,2	0,8		,96			

Etage      Accès      Taille accès

Type d'accès  Piéton  Charretière  Indéterminé  NC

Comparaisons et références

Bac affinage

Indices de caractérisation

Phase de construction de l'état 3 de la villa ?

Situation spatiale

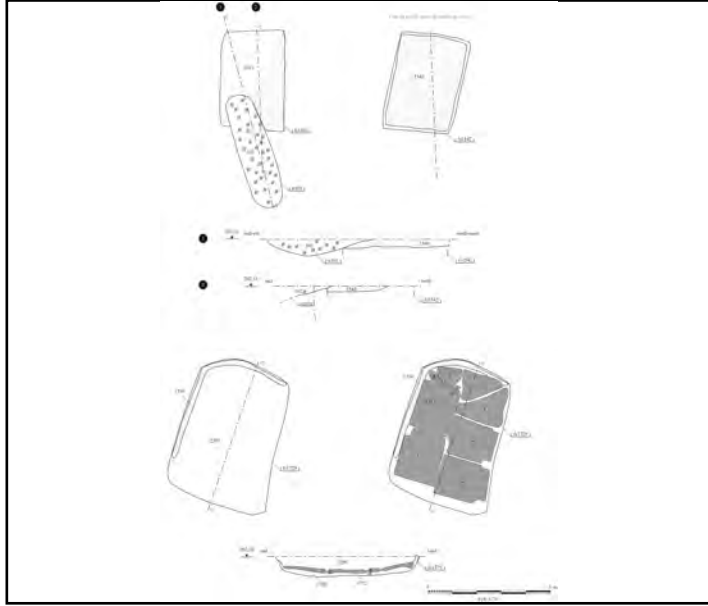
-

Domaine d'activité

Agriculture  Elevage  Artisanat  Indéterminé

Catégorie d'activité

<input type="checkbox"/> Céréaliculture	<input type="checkbox"/> Elevage	<input type="checkbox"/> Bois	<input type="checkbox"/> Polyvalent
<input type="checkbox"/> Culture fourragère	<input type="checkbox"/> Charcuterie	<input checked="" type="checkbox"/> Pierre	<input type="checkbox"/> Indéterminé
<input type="checkbox"/> Arboriculture	<input type="checkbox"/> Tannerie/cuir	<input type="checkbox"/> Os	
<input type="checkbox"/> Horticulture	<input type="checkbox"/> Textile	<input type="checkbox"/> Verre	
<input type="checkbox"/> Viticulture	<input type="checkbox"/> Métallurgie/métal	<input type="checkbox"/> Terre cuite	



Identification G.H.  
Grenier ?

Identification fouilleur  
Greniers ?

	Code catalogue Me.Gr.im.06	Code d'origine F
Commune Metz	Lieu-dit Grigy	
Pays France	Entité administrative Lorraine	Bibliographie disponible dans la fiche site

TPQ 75

TAQ 200

Période Haut Empire

Grenier sur quatre poteaux.

L (m) l (m) Diam. (m) Surface (m2) Ep. moy. murs (cm) Diam. moy. TP (cm) Orientation

Etage Accès Taille accès

Type d'accès  Piéton  Charretière  Indéterminé  NC

#### Comparaisons et références

Grenier aérien (4 poteaux) ; type 1

#### Indices de caractérisation

Le bâtiment est situé dans la zone identifiée par les fouilleurs comme une possible zone de jardin. Situation proche de celle observée à Hamois, Champion. Le bâtiment pourrait-il correspondre à un fruitier ou une remise ?

#### Situation spatiale

Dans l'enclos de la pars urbana, à l'arrière de l'habitation.

#### Localisation

Pars Urbana

Surf. ass. établissement (ha)

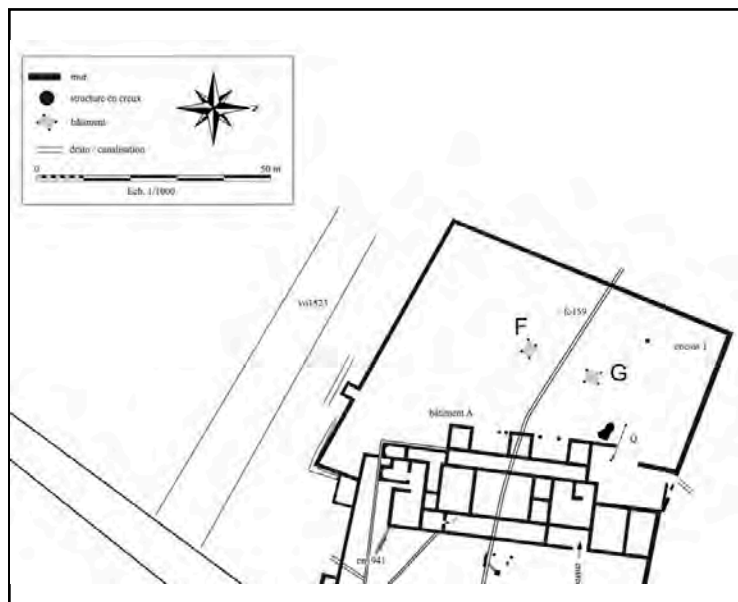
1,5

#### Domaine d'activité

Agriculture  Elevage  Artisanat  Indéterminé

#### Catégorie d'activité

Céréaliculture  Elevage  Bois  Polyvalent  
 Culture fourragère  Charcuterie  Pierre  Indéterminé  
 Arboriculture  Tannerie/cuir  Os  
 Horticulture  Textile  Verre  
 Viticulture  Métallurgie/métal  Terre cuite



Identification G.H.  
Cuve

Identification fouilleur  
Cuve

Commune  
Metz

Pays  
France

Code catalogue  
Me.Gr.im.07

Lieu-dit  
Grigy

Entité administrative  
Lorraine

Code d'origine  
1465

Bibliographie disponible  
dans la fiche site

TPQ 75

TAQ 200

Période Haut Empire

Installée au centre d'une fosse et reposait directement sur le substrat calcaire. De forme carré. 0,90 m de haut. "Il était constitué de deux assises de planches en chêne (Quercus sp.) superposées horizontalement selon la technique du « blockbau ». Les planches étaient assemblées au moyen de queues-d'aronde. Le module inférieur était percé sur son côté ouest par un orifice quadrangulaire qui débouchait à l'extérieur sur un conduit d'évacuation." Communique avec la cuve 1471.

L (m)	l (m)	Diam. (m)	Surface (m2)	Ep. moy. murs (cm)	Diam. moy. TP (cm)	Orientation
0,70	0,70		,49			

Etage	Accès	Taille accès
-------	-------	--------------

Type d'accès  Piéton  Charretière  Indéterminé  NC

#### Comparaisons et références

-

#### Indices de caractérisation

-

#### Situation spatiale

-

#### Localisation

Pars Rustica

Surf. ass. établissement (ha)  
1,5

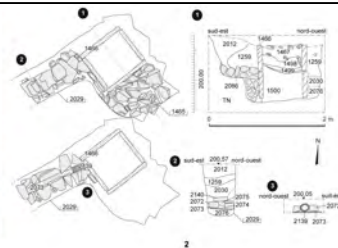
#### Domaine d'activité

Agriculture  Elevage  Artisanat  Indéterminé

#### Catégorie d'activité

<input type="checkbox"/> Céréaliculture	<input type="checkbox"/> Elevage	<input type="checkbox"/> Bois	<input type="checkbox"/> Polyvalent
<input type="checkbox"/> Culture fourragère	<input type="checkbox"/> Charcuterie	<input type="checkbox"/> Pierre	<input type="checkbox"/> Indéterminé
<input type="checkbox"/> Arboriculture	<input type="checkbox"/> Tannerie/cuir	<input type="checkbox"/> Os	
<input type="checkbox"/> Horticulture	<input checked="" type="checkbox"/> Textile	<input type="checkbox"/> Verre	
<input type="checkbox"/> Viticulture	<input type="checkbox"/> Métallurgie/métal	<input type="checkbox"/> Terre cuite	

Pas d'image



Identification G.H.  
Cuve

Identification fouilleur  
Cuve

Commune  
Metz

Pays  
France

Code catalogue  
Me.Gr.im.08

Lieu-dit  
Grigy

Entité administrative  
Lorraine

Code d'origine  
1461

Bibliographie disponible  
dans la fiche site

TPQ 75

TAQ 200

Période Haut Empire

"La cuve cu. 1461 était installée au centre d'une fosse circulaire où convergeaient plusieurs canalisations. Le fond était aménagé au moyen de 5 planches de sapin (*Abies alba*) posées côte à côte. Le cuvelage, de plan carré, reposait directement sur ce plancher. Aucun assemblage ne les solidarisait. Il délimitait un espace intérieur d'environ 0,81 m de côté pour 0,36 m de profondeur et était formé d'une unique assise composée de 4 planches de chêne (*Quercus* sp.) assemblées au moyen de queues-d'aronde". "présence d'un système de trop-plein d'eau sur la cuve la plus septentrionale témoigne du souci de faire circuler de l'eau claire".

L (m) l (m) Diam. (m) Surface (m<sup>2</sup>) Ep. moy. murs (cm) Diam. moy. TP (cm) Orientation

Etage Accès Taille accès

Type d'accès  Piéton  Charretière  Indéterminé  NC

Comparaisons et références

-

Indices de caractérisation

-

Domaine d'activité

Agriculture  Elevage  Artisanat  Indéterminé

Situation spatiale

-

Localisation


Pars Rustica

Surf. ass. établissement (ha)

1,5

Catégorie d'activité

Céréaliculture  Elevage  Bois  Polyvalent  
 Culture fourragère  Charcuterie  Pierre  Indéterminé  
 Arboriculture  Tannerie/cuir  Os  
 Horticulture  Textile  Verre  
 Viticulture  Métallurgie/métal  Terre cuite



Identification G.H.  
Cuve

Identification fouilleur  
Cuve

Code catalogue Me.Gr.im.09	Code d'origine 1471	
Commune Metz	Lieu-dit Grigy	
Pays France	Entité administrative Lorraine	Bibliographie disponible dans la fiche site

TPQ 75

TAQ 200

Période Haut Empire

"La cuve cu. 1471 était couronnée par un monolithe de calcaire local de couleur blanche, de 1,3 m de côté. Le bloc est percé en son centre d'un orifice circulaire de 0,9 m de diamètre. Trois encoches de section circulaire pourraient avoir contribué à faciliter le transport du bloc. Globalement, les dimensions de l'assemblage de planches (1,04 m x 0,90 m) sont plus grandes que celles des cuves précédemment décrites. Les planches de chêne (*Quercus* sp.) étaient assemblées à mi-bois d'angle. Leur disposition était identique d'une assise à l'autre. Les bois des longs côtés étaient pourvus aux extrémités de feuillures dans lesquelles venait s'emboîter l'extrémité des petits côtés". Communique avec la cuve 1465.

L (m) l (m) Diam. (m) Surface (m2) Ep. moy. murs (cm) Diam. moy. TP (cm) Orientation

Etage Accès Taille accès

Type d'accès  Piéton  Charretière  Indéterminé  NC

#### Comparaisons et références

-

#### Indices de caractérisation

-

#### Situation spatiale

-

Localisation  
Pars Rustica


Surf. ass. établissement (ha)  
1,5

#### Domaine d'activité

Agriculture  Elevage  Artisanat  Indéterminé

#### Catégorie d'activité

Céréaliculture  Elevage  Bois  Polyvalent  
 Culture fourragère  Charcuterie  Pierre  Indéterminé  
 Arboriculture  Tannerie/cuir  Os  
 Horticulture  Textile  Verre  
 Viticulture  Métallurgie/métal  Terre cuite



Identification G.H.  
Cuve

Identification fouilleur  
Cuve

	Code catalogue Me.Gr.im.10	Code d'origine 1488
Commune Metz	Lieu-dit Grigy	
Pays France	Entité administrative Lorraine	Bibliographie disponible dans la fiche site

TPQ 75

TAQ 200

Période Haut Empire

Il s'agit d'une fosse carrée de 2,4 m de côté. La section interne est carrée et, en surface, de grandes dalles en calcaire sont disposées sur tout le périmètre de la structure.

L (m)	l (m)	Diam. (m)	Surface (m2)	Ep. moy. murs (cm)	Diam. moy. TP (cm)	Orientation
2,4	2,4		5,76			

Etage    Accès    Taille accès

Type d'accès  Piéton  Charretière  Indéterminé  NC

Comparaisons et références

-

Indices de caractérisation

-

Domaine d'activité

Agriculture  Elevage  Artisanat  Indéterminé

Situation spatiale

-


Localisation

Pars Rustica

Surf. ass. établissement (ha)  
1,5

Catégorie d'activité

<input type="checkbox"/> Céréaliculture	<input type="checkbox"/> Elevage	<input type="checkbox"/> Bois	<input type="checkbox"/> Polyvalent
<input type="checkbox"/> Culture fourragère	<input type="checkbox"/> Charcuterie	<input type="checkbox"/> Pierre	<input type="checkbox"/> Indéterminé
<input type="checkbox"/> Arboriculture	<input type="checkbox"/> Tannerie/cuir	<input type="checkbox"/> Os	
<input type="checkbox"/> Horticulture	<input checked="" type="checkbox"/> Textile	<input type="checkbox"/> Verre	
<input type="checkbox"/> Viticulture	<input type="checkbox"/> Métallurgie/métal	<input type="checkbox"/> Terre cuite	



Identification G.H.  
Cuve

Identification fouilleur  
Bassin

Code catalogue Me.Gr.im.11	Code d'origine 826	
Commune Metz	Lieu-dit Grigy	
Pays France	Entité administrative Lorraine	Bibliographie disponible dans la fiche site

TPQ 200

TAQ 400

Période Période romaine

Bassin implanté à cheval sur le chenal. Il est fort probable qu'il ait été directement alimenté par l'eau de la rivière au moyen d'un réseau de canalisations aériennes ou de gouttières. L'ensemble a été tapissé avec une couche d'argile très pure, exception faite du centre de la fosse. Un coffrage de bois sur le pourtour contenait des apports successifs d'argile qui couvraient les parois verticales de la fosse. Au nord du creusement, les vestiges d'une planche de ce coffrage étaient encore observables (US 1323). Cette planche marquait la limite entre deux apports d'argile de qualité différente. Le fond de la structure était constitué de 108 planches de sapin, larges de 0,14 m à 0,30 m et épaisses de 0,02 m à 0,06 m. Les planches étaient jointives et aucun système d'assemblage n'a été mis en évidence. Quatre murets élevés au moyen de gros blocs de calcaire reposaient sur les madriers et s'appuyaient contre les niveaux d'argiles rapportés. Ils délimitaient le périmètre du bassin. Les interstices étaient obstrués au moyen d'éclats de calcaire plus petits, tandis qu'un placage d'argile jaune et bleue venait combler la tranchée de construction entre le caisson de bois et le muret. À l'intérieur du bassin, des tasseaux étaient disposés à la naissance du nu des murets au niveau de la jonction avec le plancher. Dans le tiers sud du bassin, un percement oblong (0,20 m x 0,04 m) sur la planche 25 ainsi que la présence d'une mortaise (0,1 m x 0,09 m) sur la planche 61 sont des indices de cloisons amovibles qui pouvaient être actionnées. Dans le quart nord, le doublage de la planche 88 et des tasseaux périmétraux va également dans le sens d'un cloisonnement interne. La structure pouvait probablement être divisée en deux, voire trois bassins plus petits. Au contact du bois, une couche d'argile bleue homogène et plastique a été reconnue sur l'intégralité de la surface préservée (130 m<sup>2</sup>). Au nord-ouest du bassin, l'eau pouvait s'écouler par un conduit de section quadrangulaire qui traversait le muret. Une glissière composée de deux petits tasseaux de bois permettait d'obstruer momentanément cet étroit canal. À l'extérieur du bassin, l'évacuation de l'eau se faisait par l'intermédiaire d'un fût de sapin évidé. Ce conduit de 1,2 m de longueur aboutissait à une cuve carrée de 0,8 m de côté. Après avoir traversé cette structure, l'eau se déversait dans le ruisseau par l'intermédiaire d'une grande canalisation en pierre. L'évacuation s'opérait après décantation.

L (m)	l (m)	Diam. (m)	Surface (m <sup>2</sup> )	Ep. moy. murs (cm)	Diam. moy. TP (cm)	Orientation
23,7	5,92		140,304			

Etage	Accès	Taille accès

Type d'accès  Piéton  Charretière  Indéterminé  NC

#### Comparaisons et références

-

#### Indices de caractérisation

-

#### Situation spatiale

Au nord-est de la cour

#### Localisation

Pars Rustica

Surf. ass. établissement (ha)

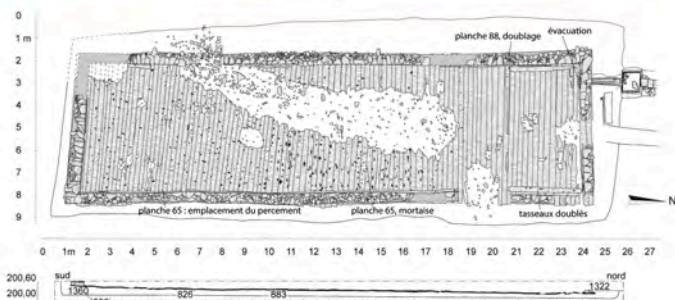
1,5

#### Domaine d'activité

Agriculture  Elevage  Artisanat  Indéterminé

#### Catégorie d'activité

<input type="checkbox"/> Céréaliculture	<input type="checkbox"/> Elevage	<input type="checkbox"/> Bois	<input type="checkbox"/> Polyvalent
<input type="checkbox"/> Culture fourragère	<input type="checkbox"/> Charcuterie	<input type="checkbox"/> Pierre	<input type="checkbox"/> Indéterminé
<input type="checkbox"/> Arboriculture	<input type="checkbox"/> Tannerie/cuir	<input type="checkbox"/> Os	
<input type="checkbox"/> Horticulture	<input checked="" type="checkbox"/> Textile	<input type="checkbox"/> Verre	
<input type="checkbox"/> Viticulture	<input type="checkbox"/> Métallurgie/métal	<input type="checkbox"/> Terre cuite	



Pas d'image

Identification G.H.  
Séchoir ?

Identification fouilleur  
Séchoir

Commune  
Metz

Pays  
France

Code catalogue  
Me.Gr.im.12

Lieu-dit  
Grigy

Entité administrative  
Lorraine

Code d'origine  
fr788

Bibliographie disponible  
dans la fiche site

TPQ 100

TAQ 200

Période Haut Empire

Structure installée dans angle nord-est de la pièce II. Sur une surface de 5 m<sup>2</sup>.  
Aménagement très arasé constitué de pierres calcaires grossièrement équarries. Semble dessiner un conduit de 0,70 m de large.

L (m) l (m) Diam. (m) Surface (m<sup>2</sup>) Ep. moy. murs (cm) Diam. moy. TP (cm) Orientation

Etage Accès Taille accès

Type d'accès  Piéton  Charretière  Indéterminé  NC

Comparaisons et références

Indéterminé

Indices de caractérisation

Lin ? un bassin servant au rouissage (?) est situé à proximité

Situation spatiale

Dans bâtiment C (dans un bâtiment)

Domaine d'activité

Agriculture  Elevage  Artisanat  Indéterminé

Localisation

Extérieur à l'établissement

Surf. ass. établissement (ha)

1,5

Catégorie d'activité

Céréaliculture  Elevage  Bois  Polyvalent  
 Culture fourragère  Charcuterie  Pierre  Indéterminé  
 Arboriculture  Tannerie/cuir  Os  
 Horticulture  Textile  Verre  
 Viticulture  Métallurgie/métal  Terre cuite



Fig. 459 : Bâtiment C / trous de poteau, séchoir, four E - relevés en plan et en coupe des structures (échelle 1/20 ; DAO : Y. Daune, A. Dumontet, J. Maujean)

Pas d'image



Identification G.H.  
Grenier ?

Identification fouilleur

-

	Code catalogue Me.Gr.im.13	Code d'origine G
Commune Metz	Lieu-dit Grigy	
Pays France	Entité administrative Lorraine	Bibliographie disponible dans la fiche site

TPQ -

TAQ -

Période Haut Empire

Grenier sur quatre poteaux.

L (m) l (m) Diam. (m) Surface (m2) Ep. moy. murs (cm) Diam. moy. TP (cm) Orientation

Etage

Accès

Taille accès

Type d'accès  Piéton  Charretière  Indéterminé  NC

Comparaisons et références

Grenier aérien (4 poteaux) ; type 1

Indices de caractérisation

Le bâtiment est situé dans la zone identifiée par les fouilleurs comme une possible zone de jardin. Situation proche de celle observée à Hamois, Champion. Le bâtiment pourrait-il correspondre à un fruitier ou une remise ?

Situation spatiale

Dans l'enclos de la pars urbana, à l'arrière de l'habitation.

Localisation

Pars Urbana

Surf. ass. établissement (ha)

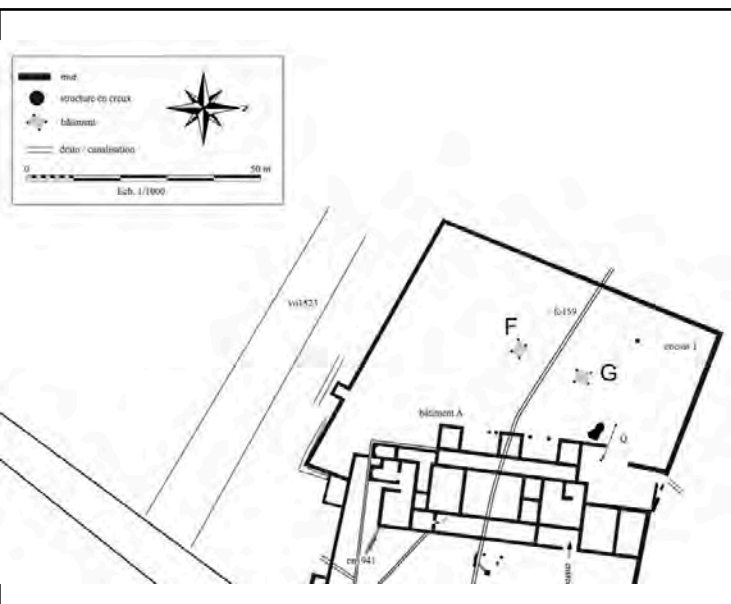
1,5

Domaine d'activité

Agriculture  Elevage  Artisanat  Indéterminé

Catégorie d'activité

Céréaliculture  Elevage  Bois  Polyvalent  
 Culture fourragère  Charcuterie  Pierre  Indéterminé  
 Arboriculture  Tannerie/cuir  Os  
 Horticulture  Textile  Verre  
 Viticulture  Métallurgie/métal  Terre cuite



Identification G.H.  
Four

Identification fouilleur

	Code catalogue Me.Gr.im.14	Code d'origine -
Commune Metz	Lieu-dit Grigy	
Pays France	Entité administrative Lorraine	Bibliographie disponible dans la fiche site

TPQ -

TAQ -

Période Période romaine

"Un four rectangulaire (le seul de ce type sur le site) était excavé à l'ouest du bâtiment C dans la pars rustica. Il était intégré au centre d'une grande excavation circulaire que l'on est tenté d'identifier comme un espace de travail lié à l'activité du fourneau. Le comblement inférieur de cette structure présentait la particularité de contenir un grand nombre de très petites scories métalliques, dont l'étude est encore en cours au moment de l'écriture de ces lignes. Nous proposons d'interpréter ce four et cette fosse comme un espace dédié à la réduction ou à la transformation du fer."

L (m) l (m) Diam. (m) Surface (m2) Ep. moy. murs (cm) Diam. moy. TP (cm) Orientation

Etage Accès Taille accès

Type d'accès  Piéton  Charretière  Indéterminé  NC

Comparaisons et références

-

Indices de caractérisation

-

Situation spatiale

-

Localisation

Pars Rustica

Surf. ass. établissement (ha)

1,5

Domaine d'activité

Agriculture  Elevage  Artisanat  Indéterminé

Catégorie d'activité

Céréaliculture  Elevage  Bois  Polyvalent  
 Culture fourragère  Charcuterie  Pierre  Indéterminé  
 Arboriculture  Tannerie/cuir  Os  
 Horticulture  Textile  Verre  
 Viticulture  Métallurgie/métal  Terre cuite

Pas d'image

Pas d'image

Identification G.H.  
Séchoir

Identification fouilleur  
Séchoir

Code catalogue  
Me.De.im.01

Code d'origine  
-

Commune  
Mexy

Lieu-dit  
Devant les Bois

Pays  
France

Entité administrative  
Lorraine

Bibliographie disponible  
dans la fiche site

TPQ 300

TAQ 400

Période Antiquité tardive

Le séchoir se compose de quatre poteaux d'angle et d'une aire de chauffe.  
Les quatre poteaux délimitent un espace de 6,4 m de long et de 3,7 à 4 m de large. Le canal principal, en forme de I au centre de cet espace. Il est construit avec de longs blocs rectangulaires à encoches et de récupération. L'ensemble forme une structure de 3,4 m de long pour une largeur maximum de 2,5 m.  
Le canal principal a une longueur de 2,8 m pour une largeur de près de 0,4 m. Le bras transversal à l'extrémité de l'alandier opposé à l'aire de chauffe a une longueur de 1,45 m pour une largeur d'un peu moins de 0,25 m.  
Le sol de l'aire de chauffe est aménagé, il doit s'agir du foyer.

L (m)	l (m)	Diam. (m)	Surface (m2)	Ep. moy. murs (cm)	Diam. moy. TP (cm)	Orientation
2,8	1,45		4,06			

Etage	Accès	Taille accès
-------	-------	--------------

Type d'accès  Piéton  Charretière  Indéterminé  NC

#### Comparaisons et références

2-A

#### Indices de caractérisation

-

#### Situation spatiale

Dans la pièce 2 du bâtiment 2.

#### Localisation

Pars Rustica

Surf. ass. établissement (ha)

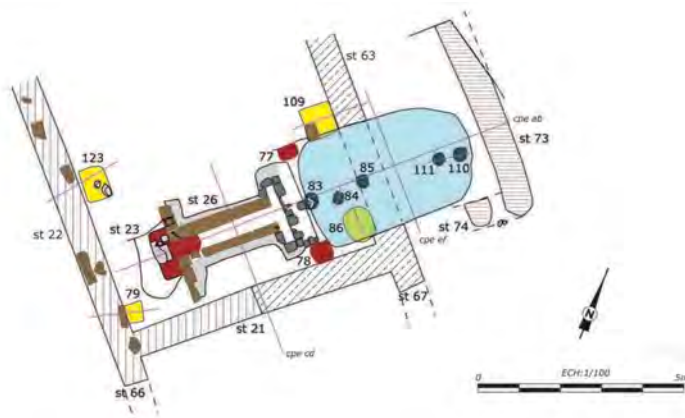
-

#### Domaine d'activité

Agriculture  Elevage  Artisanat  Indéterminé

#### Catégorie d'activité

<input checked="" type="checkbox"/> Céréaliculture	<input type="checkbox"/> Elevage	<input type="checkbox"/> Bois	<input type="checkbox"/> Polyvalent
<input type="checkbox"/> Culture fourragère	<input type="checkbox"/> Charcuterie	<input type="checkbox"/> Pierre	<input type="checkbox"/> Indéterminé
<input type="checkbox"/> Arboriculture	<input type="checkbox"/> Tannerie/cuir	<input type="checkbox"/> Os	
<input type="checkbox"/> Horticulture	<input type="checkbox"/> Textile	<input type="checkbox"/> Verre	
<input type="checkbox"/> Viticulture	<input type="checkbox"/> Métallurgie/métal	<input type="checkbox"/> Terre cuite	



Identification G.H.  
**Séchoir**

Code catalogue  
Po.Ke.im.01

Code d'origine  
Fumoir Nord

Identification fouilleur  
Fumoir

Commune  
Pontpierre

Lieu-dit  
Kelsborn

Pays  
France

Entité administrative  
Lorraine

Bibliographie disponible  
dans la fiche site

TPQ -

TAQ -

Période Période romaine

"Deux fumoirs ont été mis au jour à l'intérieur du bâtiment A : un dans chacune des deux pièces. Leur état de conservation n'est pas très bon, mais permet néanmoins de restituer leur forme et certaines de leurs dimensions. Il s'agit de constructions rectangulaires en moellons calcaires, à l'intérieur desquelles sont aménagés un couloir (alandier) et un laboratoire circulaire.  
Le fumoir de la pièce nord mesure 2,80 m de longueur pour une largeur de 2,30 m ; son laboratoire a un diamètre de 1,10 m et son alandier n'est pas conservé. Il est accolé au mur nord-est de la pièce et son ouverture est orientée au nord-ouest."

L (m)	l (m)	Diam. (m)	Surface (m2)	Ep. moy. murs (cm)	Diam. moy. TP (cm)	Orientation
2,80	2,30	1,10	6,44	-	-	Nord-ouest


Etage	Accès	Taille accès
-------	-------	--------------

Type d'accès  Piéton  Charretière  Indéterminé  NC

Comparaisons et références

Indéterminé

Indices de caractérisation



Domaine d'activité

Agriculture  Elevage  Artisanat  Indéterminé

Situation spatiale

Dans le bâtiment A (dans un bâtiment)

Localisation

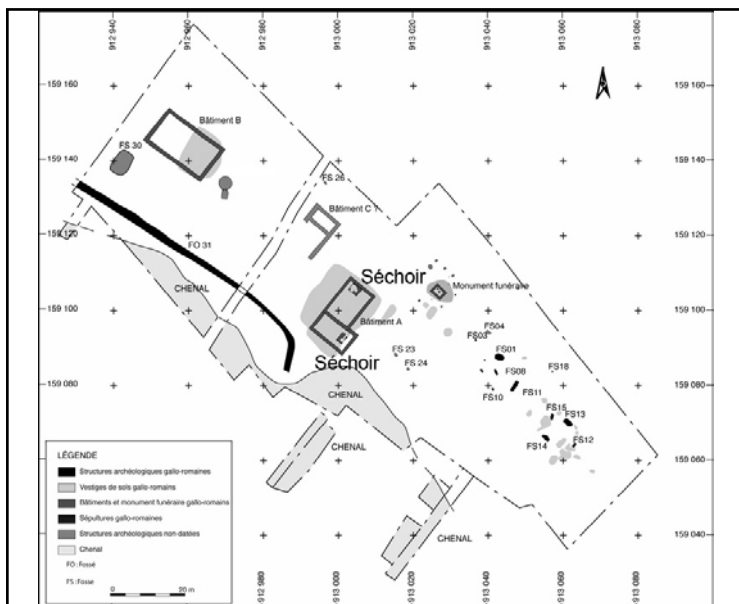
Indéterminé

Surf. ass. établissement (ha)

-

Catégorie d'activité

<input type="checkbox"/> Céréaliculture	<input type="checkbox"/> Elevage	<input type="checkbox"/> Bois	<input type="checkbox"/> Polyvalent
<input type="checkbox"/> Culture fourragère	<input checked="" type="checkbox"/> Charcuterie	<input type="checkbox"/> Pierre	<input type="checkbox"/> Indéterminé
<input type="checkbox"/> Arboriculture	<input type="checkbox"/> Tannerie/cuir	<input type="checkbox"/> Os	
<input type="checkbox"/> Horticulture	<input type="checkbox"/> Textile	<input type="checkbox"/> Verre	
<input type="checkbox"/> Viticulture	<input type="checkbox"/> Métallurgie/métal	<input type="checkbox"/> Terre cuite	



Identification G.H.  
Séchoir

Identification fouilleur  
Fumoir

Commune  
Pontpierre

Pays  
France

Code catalogue  
Po.Ke.im.02

Lieu-dit  
Kelsborn

Entité administrative  
Lorraine

Code d'origine  
Fumoir Sud

Bibliographie disponible  
dans la fiche site

TPQ - TAQ - Période Période romaine

"Deux fumoirs ont été mis au jour à l'intérieur du bâtiment A : un dans chacune des deux pièces. Leur état de conservation n'est pas très bon, mais permet néanmoins de restituer leur forme et certaines de leurs dimensions. Il s'agit de constructions rectangulaires en moellons calcaires, à l'intérieur desquelles sont aménagés un couloir (alandier) et un laboratoire circulaire.

Le fumoir de la pièce sud est conservé sur une longueur de 2,70 m, pour une largeur estimée à 2,50 m ; son laboratoire atteint un diamètre de 1,20 m et son alandier, de 0,60 m de large, a été observé sur une longueur de 1,20 m. Il est installé vers le mur sud-est de la pièce et son ouverture est orientée au nord-est. Le sol de cailloutis à l'entrée de l'alandier était très charbonneux et partiellement rubéfié."

L (m)	l (m)	Diam. (m)	Surface (m2)	Ep. moy. murs (cm)	Diam. moy. TP (cm)	Orientation
2,70	2,50	1,20	6,75			nord-est

Etage Accès Taille accès

Type d'accès  Piéton  Charretière  Indéterminé  NC

#### Comparaisons et références

Indéterminé

#### Indices de caractérisation

-

#### Situation spatiale

Dans le bâtiment A (dans un bâtiment)

#### Localisation

Indéterminé

Surf. ass. établissement (ha)

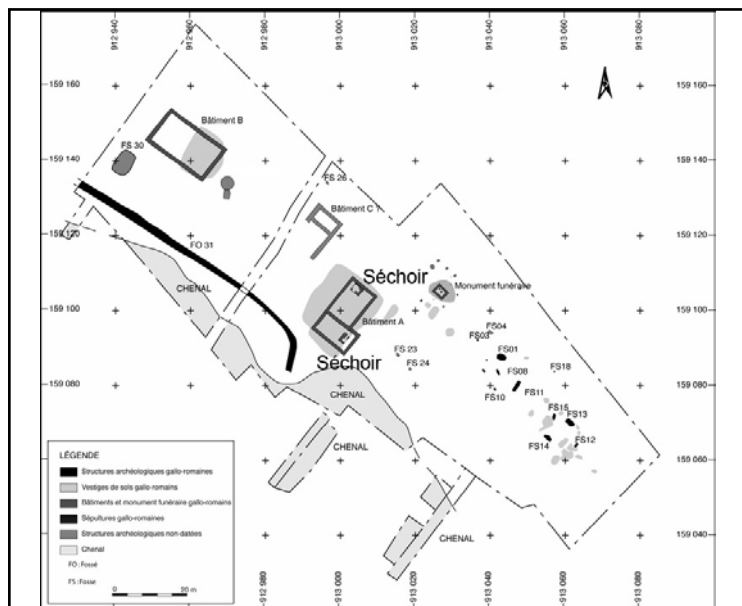
-

#### Domaine d'activité

Agriculture  Elevage  Artisanat  Indéterminé

#### Catégorie d'activité

<input type="checkbox"/> Céréaliculture	<input type="checkbox"/> Elevage	<input type="checkbox"/> Bois	<input type="checkbox"/> Polyvalent
<input type="checkbox"/> Culture fourragère	<input checked="" type="checkbox"/> Charcuterie	<input type="checkbox"/> Pierre	<input type="checkbox"/> Indéterminé
<input type="checkbox"/> Arboriculture	<input type="checkbox"/> Tannerie/cuir	<input type="checkbox"/> Os	
<input type="checkbox"/> Horticulture	<input type="checkbox"/> Textile	<input type="checkbox"/> Verre	
<input type="checkbox"/> Viticulture	<input type="checkbox"/> Métallurgie/métal	<input type="checkbox"/> Terre cuite	



Identification G.H.  
Bâtiment de stabulation

Identification fouilleur  
Grange ; Etable

Commune  
Queuleu-Metz

Pays  
France

Code catalogue  
Qu.Ha.im.01

Lieu-dit  
ZAC des Hauts de Queuleu

Entité administrative  
Lorraine

Code d'origine  
Bâtiment 2

Bibliographie disponible  
dans la fiche site

TPQ 100

TAQ 350

Période Haut Empire

Dans la pièce principale n°1, les trous de poteau délimitent le long du mur sud-est une superficie rectangulaire de 2,50 m de largeur par 13 m de longueur. Cet espace semble fonctionner en étroite liaison avec le fossé 2181. La structure 2181 semble prendre naissance dans l'angle oriental du bâtiment. D'axe est-ouest, ce fossé a pu être observé sur une longueur de 2,50 m. Il se déverse ensuite dans la fosse d'épandage 2109. l'espace dédié à l'étable ne semble pas avoir été recouvert par l'étage sur poteaux porteurs. On peut imaginer que ce niveau supérieur servait au stockage du fourrage et que la distribution du foin s'effectuait directement depuis l'étage vers l'étable en contrebas.

L (m)	l (m)	Diam. (m)	Surface (m2)	Ep. moy. murs (cm)	Diam. moy. TP (cm)	Orientation
2,50	13		32,5			

Etage Oui

Accès Multiple

Taille accès

Type d'accès  Piéton  Charretière  Indéterminé  NC

Comparaisons et références

Bâtiment en L

Indices de caractérisation

Situation spatiale

Localisation

Indéterminé

Surf. ass. établissement (ha)

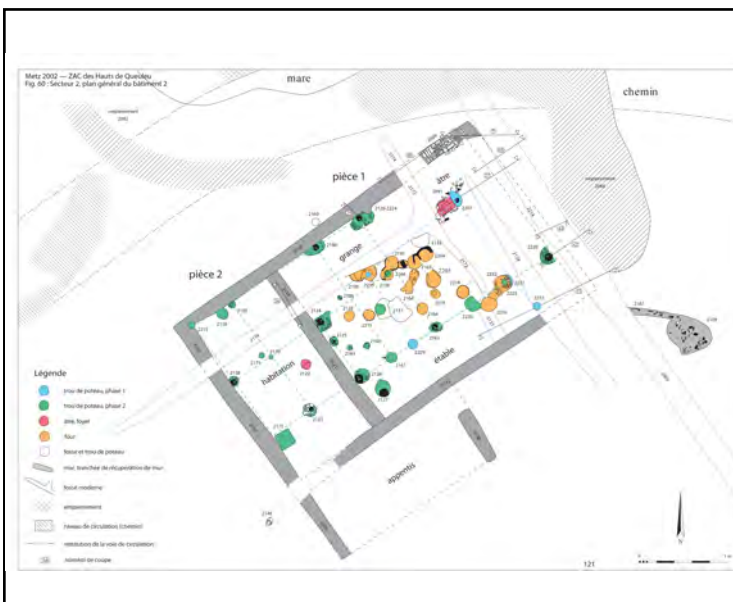
-

Domaine d'activité

Agriculture  Elevage  Artisanat  Indéterminé

Catégorie d'activité

<input type="checkbox"/> Céréaliculture	<input checked="" type="checkbox"/> Elevage	<input type="checkbox"/> Bois	<input type="checkbox"/> Polyvalent
<input type="checkbox"/> Culture fourragère	<input type="checkbox"/> Charcuterie	<input type="checkbox"/> Pierre	<input type="checkbox"/> Indéterminé
<input type="checkbox"/> Arboriculture	<input type="checkbox"/> Tannerie/cuir	<input type="checkbox"/> Os	
<input type="checkbox"/> Horticulture	<input type="checkbox"/> Textile	<input type="checkbox"/> Verre	
<input type="checkbox"/> Viticulture	<input type="checkbox"/> Métallurgie/métal	<input type="checkbox"/> Terre cuite	



Identification G.H.  
Fosse

Identification fouilleur  
Fosse d'épandage

Commune  
Queuleu-Metz

Pays  
France

Code catalogue  
Qu.Ha.im.02

Lieu-dit  
ZAC des Hauts de Queuleu

Entité administrative  
Lorraine

Code d'origine  
2109

Bibliographie disponible  
dans la fiche site

TPQ 100

TAQ 350

Période Haut Empire

Le profil en V du fossé ainsi que le creusement de la fosse sont comblés par un limon brun incluant des éléments de rejet comme des pierres, des fragments de tuile, des tessons de céramique, des ossements animaux, des objets en fer et un fragment de meule.

L (m) l (m) Diam. (m) Surface (m<sup>2</sup>) Ep. moy. murs (cm) Diam. moy. TP (cm) Orientation

Etage

Accès

Taille accès

Type d'accès  Piéton  Charretière  Indéterminé  NC

Comparaisons et références

-

Indices de caractérisation

rejets étable et rejets domestiques

Situation spatiale

-

Localisation  
Indéterminé

Surf. ass. établissement (ha)

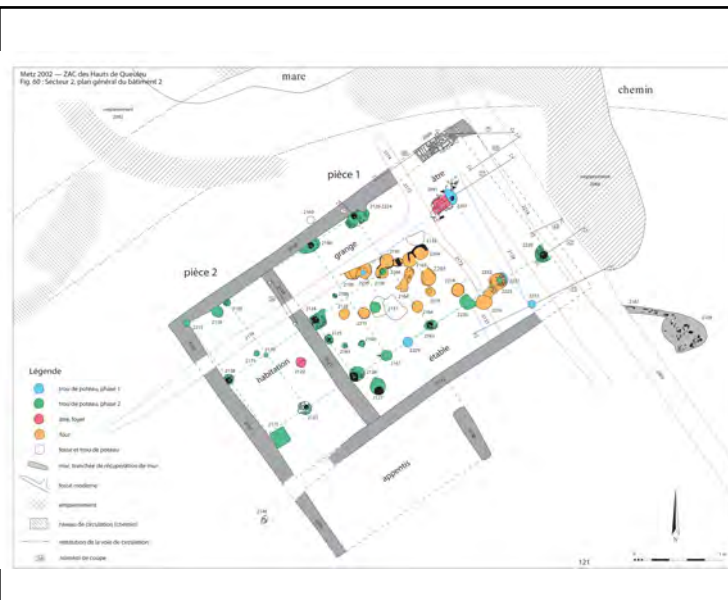
-

Domaine d'activité

Agriculture  Elevage  Artisanat  Indéterminé

Catégorie d'activité

Céréaliculture  Elevage  Bois  Polyvalent  
 Culture fourragère  Charcuterie  Pierre  Indéterminé  
 Arboriculture  Tannerie/cuir  Os  
 Horticulture  Textile  Verre  
 Viticulture  Métallurgie/métal  Terre cuite



Identification G.H.  
Mare

Identification fouilleur  
Mare

Code catalogue Qu.Ha.im.03	Code d'origine 2016	
Commune Queuleu-Metz	Lieu-dit ZAC des Hauts de Queuleu	
Pays France	Entité administrative Lorraine	Bibliographie disponible dans la fiche site

TPQ -	TAQ -	Période	Période romaine			
NC						
L (m)	l (m)	Diam. (m)	Surface (m2)	Ep. moy. murs (cm)	Diam. moy. TP (cm)	Orientation
18	22		396			
Etage	Accès	Taille accès				
Type d'accès <input type="checkbox"/> Piéton <input type="checkbox"/> Charretière <input type="checkbox"/> Indéterminé <input type="checkbox"/> NC						

Comparaisons et références

-

Situation spatiale

-

Localisation

Surf. ass. établissement (ha)

-

Indices de caractérisation

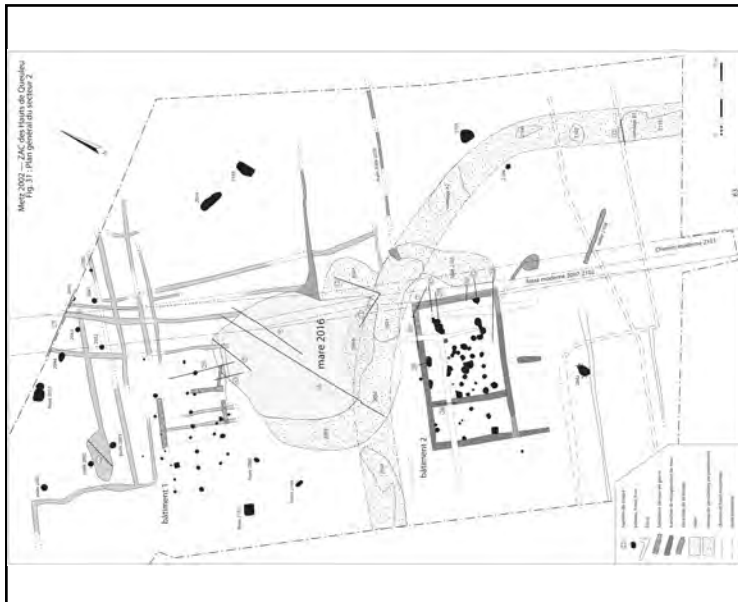
-

Domaine d'activité

Agriculture  Elevage  Artisanat  Indéterminé

Catégorie d'activité

<input type="checkbox"/> Céréaliculture	<input checked="" type="checkbox"/> Elevage	<input type="checkbox"/> Bois	<input type="checkbox"/> Polyvalent
<input type="checkbox"/> Culture fourragère	<input type="checkbox"/> Charcuterie	<input type="checkbox"/> Pierre	<input type="checkbox"/> Indéterminé
<input type="checkbox"/> Arboriculture	<input type="checkbox"/> Tannerie/cuir	<input type="checkbox"/> Os	
<input type="checkbox"/> Horticulture	<input type="checkbox"/> Textile	<input type="checkbox"/> Verre	
<input type="checkbox"/> Viticulture	<input type="checkbox"/> Métallurgie/métal	<input type="checkbox"/> Terre cuite	





Identification G.H.  
Bâtiment de stabulation

Identification fouilleur  
Écurie ; étable

Commune  
Rimling

Pays  
France

Code catalogue  
Ri.Ko.im.01

Lieu-dit  
Kollhecke

Entité administrative  
Lorraine

Code d'origine  
-

Bibliographie disponible  
dans la fiche site

TPQ 100

TAQ 350

Période Haut Empire

Bâtiment rectangulaire avec entrée sur le mur sud. Fondations de 0,35 à 0,67 m de profondeur. 37 trous de poteaux à l'intérieur semble délimité différents espaces au sein du bâtiment. Le sol est en place dans et à l'extérieur du bâtiment. A l'intérieur il est plus bas de 5 cm. Sol en terre dans la partie est et empierré dans la partie ouest. A l'ouest et au sud un second niveau de tuile et de pierre concassés recouvre les niveaux décrit précédemment. Canalisation en pierre dans la partie ouest du bâtiment qui mène jusqu'à la fosse 24.

"La partie ouest du bâtiment pouvait abriter cinq vaches attachées, ce qui correspond aux intervalles entre les poteaux (environ 1 m entre axes)."

L (m)	l (m)	Diam. (m)	Surface (m2)	Ep. moy. murs (cm)	Diam. moy. TP (cm)	Orientation
15	11,70		175,5	0,75		nord-est

Etage Indéterminé      Accès Unique      Taille accès 1,90

Type d'accès  Piéton  Charretière  Indéterminé  NC

#### Comparaisons et références

-

#### Indices de caractérisation

Eau stagnante dans la canalisation (micromorphologie), présence de matières organiques qui montre qu'il y a eu stabulation, présence de phytolithes indiquant la présence de paille et/ou de litière.

#### Situation spatiale

-

#### Localisation

Surf. ass. établissement (ha)

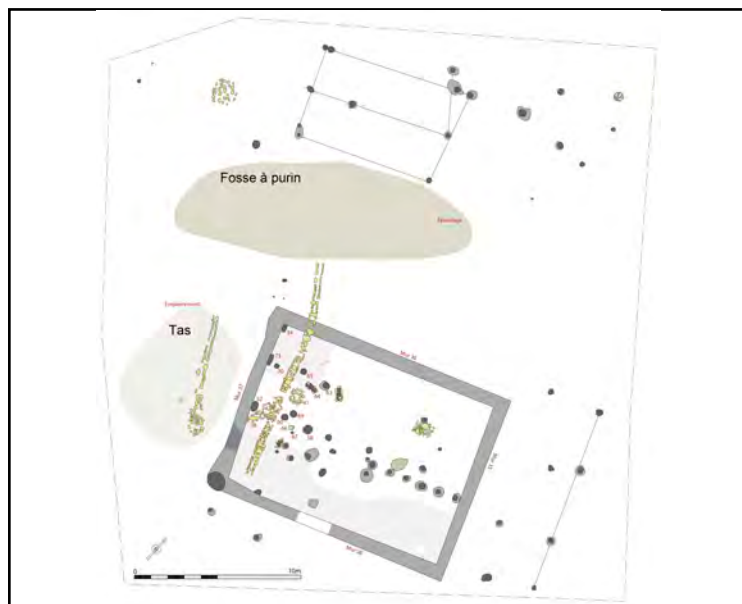
-

#### Domaine d'activité

Agriculture  Elevage  Artisanat  Indéterminé

#### Catégorie d'activité

<input type="checkbox"/> Céréaliculture	<input checked="" type="checkbox"/> Elevage	<input type="checkbox"/> Bois	<input type="checkbox"/> Polyvalent
<input type="checkbox"/> Culture fourragère	<input type="checkbox"/> Charcuterie	<input type="checkbox"/> Pierre	<input type="checkbox"/> Indéterminé
<input type="checkbox"/> Arboriculture	<input type="checkbox"/> Tannerie/cuir	<input type="checkbox"/> Os	
<input type="checkbox"/> Horticulture	<input type="checkbox"/> Textile	<input type="checkbox"/> Verre	
<input type="checkbox"/> Viticulture	<input type="checkbox"/> Métallurgie/métal	<input type="checkbox"/> Terre cuite	



Identification G.H.  
Fosse

Identification fouilleur  
Fosse à purin

	Code catalogue Ri.Ko.im.02	Code d'origine 24
Commune Rimling	Lieu-dit Kollhecke	
Pays France	Entité administrative Lorraine	Bibliographie disponible dans la fiche site

TPQ 100	TAQ 350	Période Haut Empire				
Grande fosse de 0,30 m de profondeur. Les résultats micromorphologiques indiquent qu'elle n'était pas couverte mais régulièrement curée.						
L (m) 18	l (m) 6	Diam. (m) 108	Surface (m2)	Ep. moy. murs (cm)	Diam. moy. TP (cm)	Orientation
Etage		Accès		Taille accès		
Type d'accès <input type="checkbox"/> Piéton <input type="checkbox"/> Charretière <input type="checkbox"/> Indéterminé <input type="checkbox"/> NC						

Comparaisons et références

-

Situation spatiale

Proche du bâtiment polyvalent.

Localisation

Surf. ass. établissement (ha)

-

Indices de caractérisation

Même résultat en micromorphologie que pour la canalisation du bâtiment.

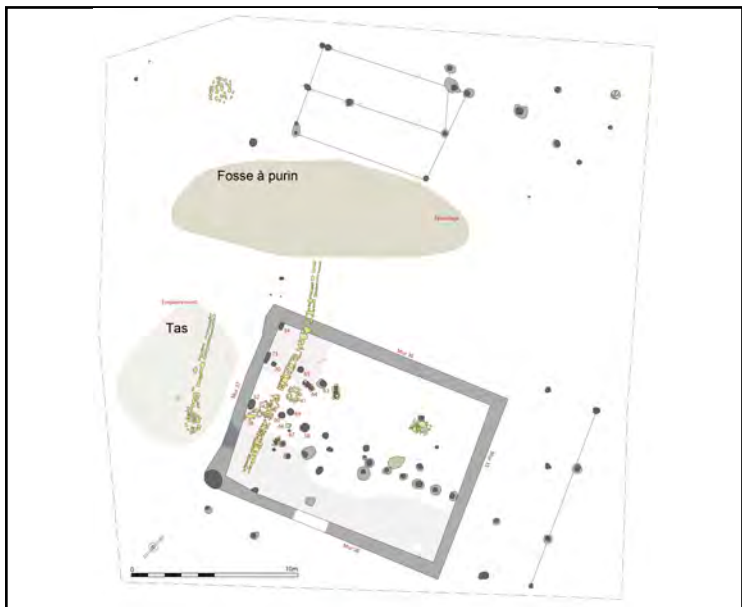
Le peu de phytolithes d'herbacées et de graminées indique que la paille et le fumier n'était pas stockés à cet endroit. Seulement pour le purin.

Domaine d'activité

Agriculture  Elevage  Artisanat  Indéterminé

Catégorie d'activité

<input checked="" type="checkbox"/> Céréaliculture	<input type="checkbox"/> Elevage	<input type="checkbox"/> Bois	<input type="checkbox"/> Polyvalent
<input checked="" type="checkbox"/> Culture fourragère	<input type="checkbox"/> Charcuterie	<input type="checkbox"/> Pierre	<input type="checkbox"/> Indéterminé
<input checked="" type="checkbox"/> Arboriculture	<input type="checkbox"/> Tannerie/cuir	<input type="checkbox"/> Os	
<input checked="" type="checkbox"/> Horticulture	<input type="checkbox"/> Textile	<input type="checkbox"/> Verre	
<input type="checkbox"/> Viticulture	<input type="checkbox"/> Métallurgie/métal	<input type="checkbox"/> Terre cuite	



Identification G.H.  
Aire (tas) à fumier

Identification fouilleur  
Tas de fumier ?

	Code catalogue Ri.Ko.im.03	Code d'origine -
Commune Rimling	Lieu-dit Kollhecke	
Pays France	Entité administrative Lorraine	Bibliographie disponible dans la fiche site

TPQ 100

TAQ 350

Période Haut Empire

Aire empierrée avec une canalisation (75) qui semble se diriger vers la fosse à purin 24.

Pour le fumier ? La canalisation amènerais le jus du fumier jusqu'à la fosse 24.

L (m) l (m) Diam. (m) Surface (m2) Ep. moy. murs (cm) Diam. moy. TP (cm) Orientation

Etage Accès Taille accès

Type d'accès  Piéton  Charretière  Indéterminé  NC

Comparaisons et références

-

Indices de caractérisation

-

Situation spatiale

Contre le bâtiment polyvalent

Localisation

Surf. ass. établissement (ha)

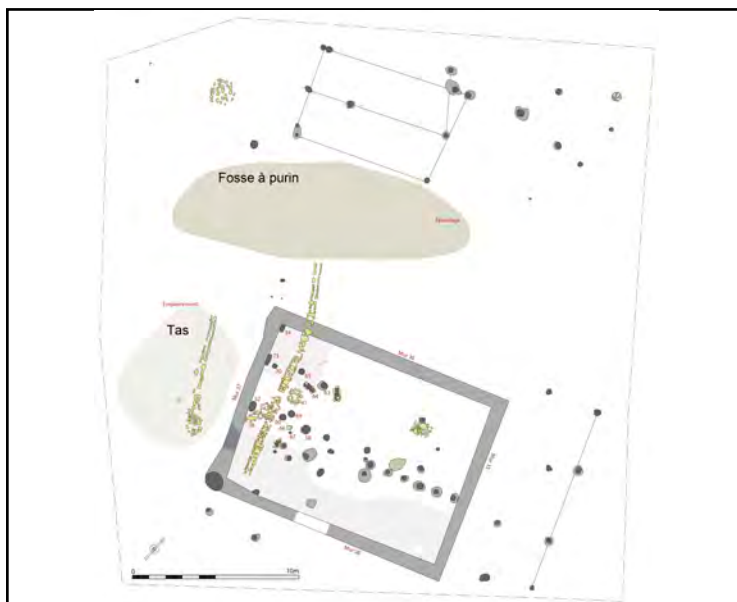
-

Domaine d'activité

Agriculture  Elevage  Artisanat  Indéterminé

Catégorie d'activité

Céréaliculture  Elevage  Bois  Polyvalent  
 Culture fourragère  Charcuterie  Pierre  Indéterminé  
 Arboriculture  Tannerie/cuir  Os  
 Horticulture  Textile  Verre  
 Viticulture  Métallurgie/métal  Terre cuite



Identification G.H.  
Four

Identification fouilleur  
Four à chaux

	Code catalogue Sa.Gr.im.01	Code d'origine -
Commune Sarreinsming	Lieu-dit Grosswald	
Pays France	Entité administrative Lorraine	Bibliographie disponible dans la fiche site

TPQ 75	TAQ 100	Période Haut Empire				
NC						
L (m)	l (m)	Diam. (m)	Surface (m2)	Ep. moy. murs (cm)	Diam. moy. TP (cm)	Orientation
Etage	Accès	Taille accès				
Type d'accès <input type="checkbox"/> Piéton <input type="checkbox"/> Charretière <input type="checkbox"/> Indéterminé <input type="checkbox"/> NC						

Comparaisons et références

-

Situation spatiale

Sur la pente nord-est à l'extérieur du bâtiment.

Localisation

Pars Urbana

Surf. ass. établissement (ha)

-

Indices de caractérisation

Période de reconstruction du bâtiment principal

Domaine d'activité

Agriculture  Elevage  Artisanat  Indéterminé

Catégorie d'activité

<input type="checkbox"/> Céréaliculture	<input type="checkbox"/> Elevage	<input type="checkbox"/> Bois	<input type="checkbox"/> Polyvalent
<input type="checkbox"/> Culture fourragère	<input type="checkbox"/> Charcuterie	<input checked="" type="checkbox"/> Pierre	<input type="checkbox"/> Indéterminé
<input type="checkbox"/> Arboriculture	<input type="checkbox"/> Tannerie/cuir	<input type="checkbox"/> Os	
<input type="checkbox"/> Horticulture	<input type="checkbox"/> Textile	<input type="checkbox"/> Verre	
<input type="checkbox"/> Viticulture	<input type="checkbox"/> Métallurgie/métal	<input type="checkbox"/> Terre cuite	



Identification G.H.  
Four

Identification fouilleur  
Four de potier

	Code catalogue Sa.Gr.im.02	Code d'origine -
Commune Sarreinsming	Lieu-dit Grosswald	
Pays France	Entité administrative Lorraine	Bibliographie disponible dans la fiche site

TPQ 75	TAQ 100	Période Haut Empire				
NC						
L (m)	l (m)	Diam. (m)	Surface (m2)	Ep. moy. murs (cm)	Diam. moy. TP (cm)	Orientation
Etage	Accès	Taille accès				
Type d'accès <input type="checkbox"/> Piéton <input type="checkbox"/> Charretière <input type="checkbox"/> Indéterminé <input type="checkbox"/> NC						

Comparaisons et références

-

Situation spatiale

Sur la pente nord-est à l'extérieur du bâtiment.

Localisation

Pars Urbana

Surf. ass. établissement (ha)

-

Indices de caractérisation

Céramique grise et noire lissée

Domaine d'activité

Agriculture  Elevage  Artisanat  Indéterminé

Catégorie d'activité

<input type="checkbox"/> Céréaliculture	<input type="checkbox"/> Elevage	<input type="checkbox"/> Bois	<input type="checkbox"/> Polyvalent
<input type="checkbox"/> Culture fourragère	<input type="checkbox"/> Charcuterie	<input type="checkbox"/> Pierre	<input type="checkbox"/> Indéterminé
<input type="checkbox"/> Arboriculture	<input type="checkbox"/> Tannerie/cuir	<input type="checkbox"/> Os	
<input type="checkbox"/> Horticulture	<input type="checkbox"/> Textile	<input type="checkbox"/> Verre	
<input type="checkbox"/> Viticulture	<input type="checkbox"/> Métallurgie/métal	<input checked="" type="checkbox"/> Terre cuite	



Identification G.H.  
**Atelier**

Identification fouilleur  
Atelier de forge

Commune	Code catalogue	Code d'origine
Sarreinsming	Sa.Gr.im.03	-
Pays	Lieu-dit	
France	Grosswald	
Entité administrative		
Lorraine		Bibliographie disponible dans la fiche site

TPQ 200	TAQ 300	Période Antiquité tardive				
Atelier de forge installé dans les pièces A et B de l'habitation.						
L (m)	l (m)	Diam. (m)	Surface (m2)	Ep. moy. murs (cm)	Diam. moy. TP (cm)	Orientation
Etage	Accès	Taille accès				
Type d'accès <input type="checkbox"/> Piéton <input type="checkbox"/> Charretière <input type="checkbox"/> Indéterminé <input type="checkbox"/> NC						

Comparaisons et références

-

Indices de caractérisation

Foyers ; Fours ; Outillage

Situation spatiale

Réoccupation de l'habitation

Localisation

Pars Urbana

Surf. ass. établissement (ha)

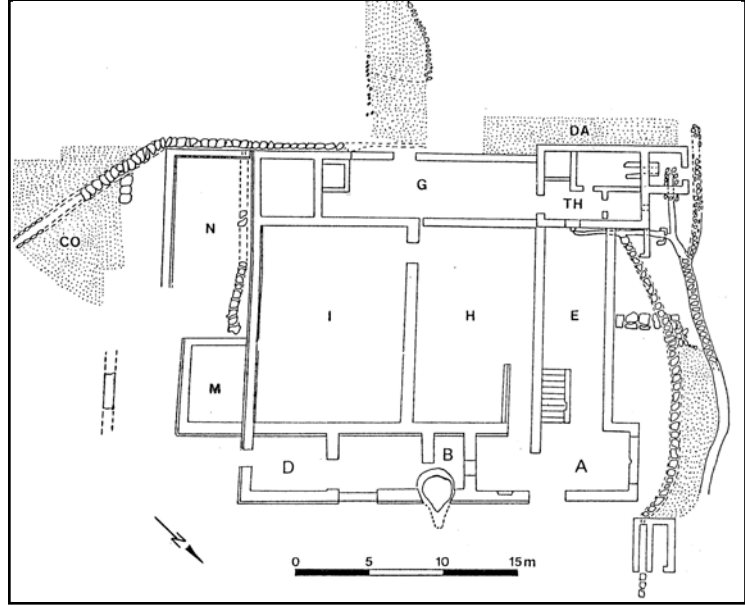
-

Domaine d'activité

Agriculture  Elevage  Artisanat  Indéterminé

Catégorie d'activité

<input type="checkbox"/> Céréaliculture	<input type="checkbox"/> Elevage	<input type="checkbox"/> Bois	<input type="checkbox"/> Polyvalent
<input type="checkbox"/> Culture fourragère	<input type="checkbox"/> Charcuterie	<input type="checkbox"/> Pierre	<input type="checkbox"/> Indéterminé
<input type="checkbox"/> Arboriculture	<input type="checkbox"/> Tannerie/cuir	<input type="checkbox"/> Os	
<input type="checkbox"/> Horticulture	<input type="checkbox"/> Textile	<input type="checkbox"/> Verre	
<input type="checkbox"/> Viticulture	<input checked="" type="checkbox"/> Métallurgie/métal	<input type="checkbox"/> Terre cuite	



Identification G.H.  
Four

Identification fouilleur  
Four de bronzier

	Code catalogue Sa.Gr.im.04	Code d'origine -
Commune Sarreinsming	Lieu-dit Grosswald	
Pays France	Entité administrative Lorraine	Bibliographie disponible dans la fiche site

TPQ 200	TAQ 300	Période Antiquité tardive				
NC						
L (m)	l (m)	Diam. (m)	Surface (m2)	Ep. moy. murs (cm)	Diam. moy. TP (cm)	Orientation
Etage	Accès	Taille accès				
Type d'accès <input type="checkbox"/> Piéton <input type="checkbox"/> Charretière <input type="checkbox"/> Indéterminé <input type="checkbox"/> NC						

Comparaisons et références

-

Situation spatiale

Dans l'habitation

Localisation

Pars Urbana

Surf. ass. établissement (ha)

-

Indices de caractérisation

-

Domaine d'activité

Agriculture  Elevage  Artisanat  Indéterminé

Catégorie d'activité

<input type="checkbox"/> Céréaliculture	<input type="checkbox"/> Elevage	<input type="checkbox"/> Bois	<input type="checkbox"/> Polyvalent
<input type="checkbox"/> Culture fourragère	<input type="checkbox"/> Charcuterie	<input type="checkbox"/> Pierre	<input type="checkbox"/> Indéterminé
<input type="checkbox"/> Arboriculture	<input type="checkbox"/> Tannerie/cuir	<input type="checkbox"/> Os	
<input type="checkbox"/> Horticulture	<input type="checkbox"/> Textile	<input type="checkbox"/> Verre	
<input type="checkbox"/> Viticulture	<input checked="" type="checkbox"/> Métallurgie/métal	<input type="checkbox"/> Terre cuite	



Identification G.H.  
Four

Identification fouilleur  
Four de bronzier

	Code catalogue Sa.Gr.im.05	Code d'origine -
Commune Sarreinsming	Lieu-dit Grosswald	
Pays France	Entité administrative Lorraine	Bibliographie disponible dans la fiche site

TPQ 200	TAQ 300	Période Antiquité tardive				
NC						
L (m)	l (m)	Diam. (m)	Surface (m2)	Ep. moy. murs (cm)	Diam. moy. TP (cm)	Orientation
Etage	Accès	Taille accès				
Type d'accès <input type="checkbox"/> Piéton <input type="checkbox"/> Charretière <input type="checkbox"/> Indéterminé <input type="checkbox"/> NC						

Comparaisons et références

-

Situation spatiale

Dans l'habitation

Localisation

Pars Urbana

Surf. ass. établissement (ha)

-

Indices de caractérisation

-

Domaine d'activité

Agriculture  Elevage  Artisanat  Indéterminé

Catégorie d'activité

<input type="checkbox"/> Céréaliculture	<input type="checkbox"/> Elevage	<input type="checkbox"/> Bois	<input type="checkbox"/> Polyvalent
<input type="checkbox"/> Culture fourragère	<input type="checkbox"/> Charcuterie	<input type="checkbox"/> Pierre	<input type="checkbox"/> Indéterminé
<input type="checkbox"/> Arboriculture	<input type="checkbox"/> Tannerie/cuir	<input type="checkbox"/> Os	
<input type="checkbox"/> Horticulture	<input type="checkbox"/> Textile	<input type="checkbox"/> Verre	
<input type="checkbox"/> Viticulture	<input checked="" type="checkbox"/> Métallurgie/métal	<input type="checkbox"/> Terre cuite	





Identification G.H.  
Four

Identification fouilleur  
Four à chaux

	Code catalogue Sa.Gr.im.06	Code d'origine -
Commune Sarreinsming	Lieu-dit Grosswald	
Pays France	Entité administrative Lorraine	Bibliographie disponible dans la fiche site

TPQ 275

TAQ 350

Période Antiquité tardive

Four recoupant les pièces B et C.

L (m) l (m) Diam. (m) Surface (m2) Ep. moy. murs (cm) Diam. moy. TP (cm) Orientation

Etage Accès Taille accès

Type d'accès  Piéton  Charretière  Indéterminé  NC

Comparaisons et références

-

Indices de caractérisation

-

Domaine d'activité

Agriculture  Elevage  Artisanat  Indéterminé

Situation spatiale

-

Localisation

Pars Urbana

Surf. ass. établissement (ha)

-

Catégorie d'activité

Céréaliculture  Elevage  Bois  Polyvalent  
 Culture fourragère  Charcuterie  Pierre  Indéterminé  
 Arboriculture  Tannerie/cuir  Os  
 Horticulture  Textile  Verre  
 Viticulture  Métallurgie/métal  Terre cuite

Pas d'image

Pas d'image

Identification G.H.  
Atelier

Identification fouilleur  
Atelier de bronzier

Commune  
Sarreinsming

Pays  
France

Code catalogue  
Sa.He.im.01

Lieu-dit  
Heidenkopf

Entité administrative  
Lorraine

Code d'origine  
7

Bibliographie disponible  
dans la fiche site

TPQ 200

TAQ 300

Période Antiquité tardive

Bâtiment construit en avec des murs en petit appareil. Sol damé recouvert par la cendre (1à à 20 cm par endroit). Structures de travail dans la partie orientale. Des blocs de grès étaient sûrement le support pour des tables de travail.

Les structures sont bien attestées : deux fours, tables de travail et leurs socles en grès, puits et installation de filtrage des eaux.

L (m)	l (m)	Diam. (m)	Surface (m2)	Ep. moy. murs (cm)	Diam. moy. TP (cm)	Orientation
20,30	12,8		259,84	65		

Etage	Accès	Taille accès
-------	-------	--------------

Type d'accès  Piéton  Charretière  Indéterminé  NC

Comparaisons et références

-

Indices de caractérisation

ratés de coulée et ratés de frappe, bâtonnets et pastilles de bronze, flans, pièces frappées en une seule opération, plomb destiné à l'alliage avec le bronze ; four

Faux monnayage à l'antiquité tardive. l'activité qui précède est moins sur même si des feuilles de bronzes découpées ont été retrouvées.

Situation spatiale

Bâtiment qui ferme la cour à l'est

Localisation

Pars Rustica

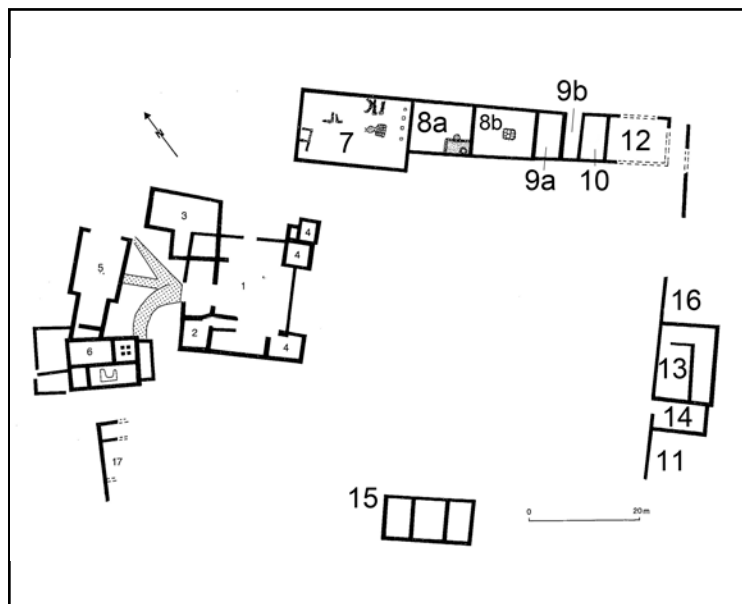
Surf. ass. établissement (ha)  
0,8

Domaine d'activité

Agriculture  Elevage  Artisanat  Indéterminé

Catégorie d'activité

<input type="checkbox"/> Céréaliculture	<input type="checkbox"/> Elevage	<input type="checkbox"/> Bois	<input type="checkbox"/> Polyvalent
<input type="checkbox"/> Culture fourragère	<input type="checkbox"/> Charcuterie	<input type="checkbox"/> Pierre	<input type="checkbox"/> Indéterminé
<input type="checkbox"/> Arboriculture	<input type="checkbox"/> Tannerie/cuir	<input type="checkbox"/> Os	
<input type="checkbox"/> Horticulture	<input type="checkbox"/> Textile	<input type="checkbox"/> Verre	
<input type="checkbox"/> Viticulture	<input checked="" type="checkbox"/> Métallurgie/métal	<input type="checkbox"/> Terre cuite	



Identification G.H.  
Atelier

Identification fouilleur  
Atelier de bronzier

Code catalogue  
Sa.He.im.03

Code d'origine  
6

Commune  
Sarreinsming

Lieu-dit  
Heidenkopf

Pays  
France

Entité administrative  
Lorraine

Bibliographie disponible  
dans la fiche site

TPQ 175

TAQ 200

Période Haut Empire

Deux empièvements situés au nord-ouest et au sud-est matérialisent probablement l'emplacement d'accès à l'intérieur. Le sol intérieur est en terre battue. La partie nord-est est occupée par une zone de fabrication qui comprend: un foyer rectangulaire en tuiles (1,40 m sur 1,10 m) ; un trou de trempe creusé dans le limon naturel et étanchéifié par une couche d'argile verte (long. 1,20 m ; largo 0,40 m ; prof. 0,50 m) relié à un canal d'adduction d'eau fait d'un tronc d'arbre évidé ou de planches; un caniveau d'évacuation. Un muret de séparation (épais. 0,50 m) semble contemporain de cet aménagement.

L (m)	l (m)	Diam. (m)	Surface (m2)	Ep. moy. murs (cm)	Diam. moy. TP (cm)	Orientation
12,80	9,50		121,6	70		sud-ouest/nord-est

Etage	Accès	Taille accès
-------	-------	--------------

Type d'accès  Piéton  Charretière  Indéterminé  NC

#### Comparaisons et références

-

#### Indices de caractérisation

Outils ; déchets cuivreux ; creuset

Travail du bronze

#### Situation spatiale

Ferme la cour au sud-est

#### Localisation

Pars Rustica

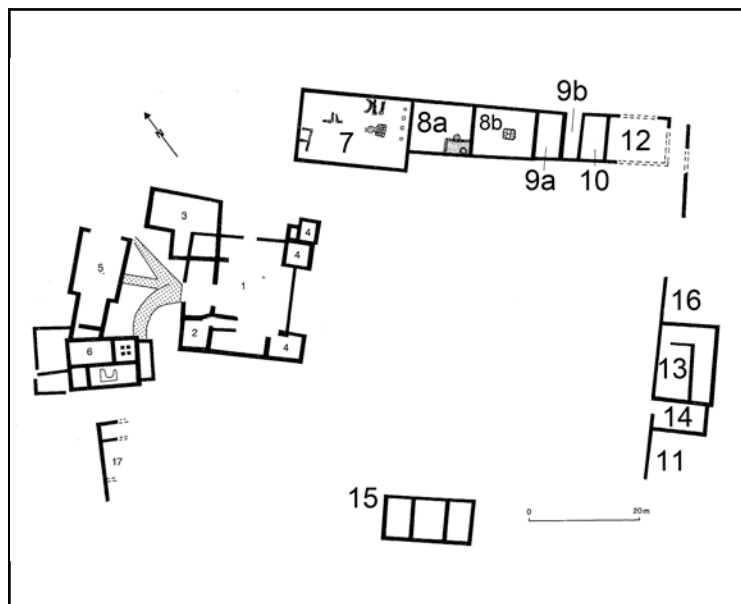
Surf. ass. établissement (ha)  
0,8

#### Domaine d'activité

Agriculture  Elevage  Artisanat  Indéterminé

#### Catégorie d'activité

<input type="checkbox"/> Céréaliculture	<input type="checkbox"/> Elevage	<input type="checkbox"/> Bois	<input type="checkbox"/> Polyvalent
<input type="checkbox"/> Culture fourragère	<input type="checkbox"/> Charcuterie	<input type="checkbox"/> Pierre	<input type="checkbox"/> Indéterminé
<input type="checkbox"/> Arboriculture	<input type="checkbox"/> Tannerie/cuir	<input type="checkbox"/> Os	
<input type="checkbox"/> Horticulture	<input type="checkbox"/> Textile	<input type="checkbox"/> Verre	
<input type="checkbox"/> Viticulture	<input checked="" type="checkbox"/> Métallurgie/métal	<input type="checkbox"/> Terre cuite	











Identification G.H.  
Atelier ?

Identification fouilleur  
Atelier de potier ?

Commune  
Sarreinsming

Pays  
France

Code catalogue  
Sa.He.im.07

Lieu-dit  
Heidenkopf

Entité administrative  
Lorraine

Code d'origine  
14

Bibliographie disponible  
dans la fiche site

TPQ 50

TAQ 100

Période Haut Empire

Des ratés de cuisson et des fragments de céramique déformées pourrait indiquer que le bâtiment à abrité une activité de transformation de l'argile.

L (m)	l (m)	Diam. (m)	Surface (m2)	Ep. moy. murs (cm)	Diam. moy. TP (cm)	Orientation
12	6		72	70		

Etage	Accès	Taille accès
-------	-------	--------------

Type d'accès  Piéton  Charretière  Indéterminé  NC

#### Comparaisons et références

-

#### Indices de caractérisation

Ratés de cuissons ; cols ; couvercles et vases déformés ; colifichets

#### Situation spatiale

-

#### Localisation

Pars Rustica

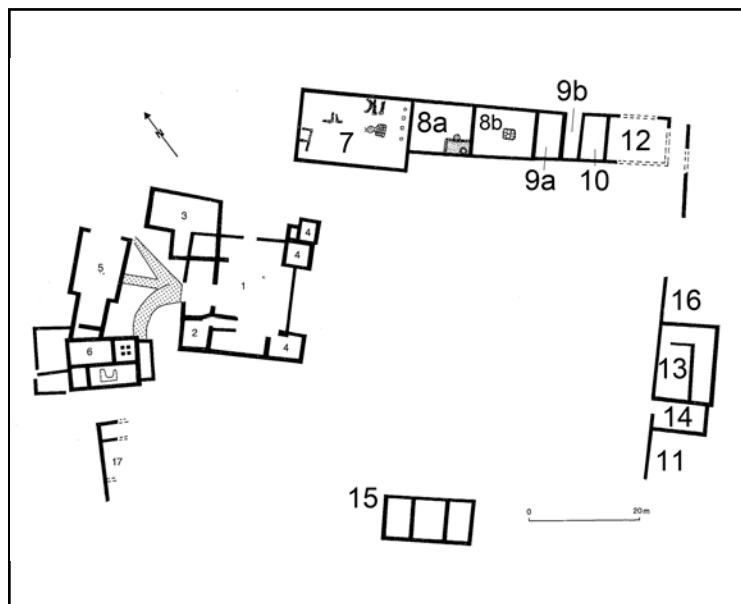
Surf. ass. établissement (ha)  
0,8

#### Domaine d'activité

Agriculture  Elevage  Artisanat  Indéterminé

#### Catégorie d'activité

<input type="checkbox"/> Céréaliculture	<input type="checkbox"/> Elevage	<input type="checkbox"/> Bois	<input type="checkbox"/> Polyvalent
<input type="checkbox"/> Culture fourragère	<input type="checkbox"/> Charcuterie	<input type="checkbox"/> Pierre	<input type="checkbox"/> Indéterminé
<input type="checkbox"/> Arboriculture	<input type="checkbox"/> Tannerie/cuir	<input type="checkbox"/> Os	
<input type="checkbox"/> Horticulture	<input type="checkbox"/> Textile	<input type="checkbox"/> Verre	
<input type="checkbox"/> Viticulture	<input type="checkbox"/> Métallurgie/métal	<input checked="" type="checkbox"/> Terre cuite	





Identification G.H.  
Atelier

Identification fouilleur  
Atelier

Code catalogue  
Sa.He.im.08

Code d'origine  
15

Commune  
Sarreinsming

Lieu-dit  
Heidenkopf

Pays  
France

Entité administrative  
Lorraine

Bibliographie disponible  
dans la fiche site

TPQ 175

TAQ 200

Période Haut Empire

Bâtiment divisé en trois pièces. "Le mobilier découvert sur le sol de ce bâtiment (5 pièces de plomb en forme d'anneau; un demi-godet de fusion; un ciseau de bronzier en fer; plusieurs fragments de feuilles de bronze) suggère la présence d'un atelier de bronzier. Une conduite d'eau en bois équipée de frettes en fer a été découverte dans l'une des pièces."

L (m)	l (m)	Diam. (m)	Surface (m2)	Ep. moy. murs (cm)	Diam. moy. TP (cm)	Orientation
16,50	8,50		140,25	70		

Etage	Accès	Taille accès
-------	-------	--------------

Type d'accès  Piéton  Charretière  Indéterminé  NC

#### Comparaisons et références

-

#### Indices de caractérisation

5 pièces de plomb en forme d'anneau; un demi-godet de fusion; un ciseau de bronzier en fer; plusieurs fragments de feuilles de bronze

#### Situation spatiale

-

#### Localisation

Pars Rustica

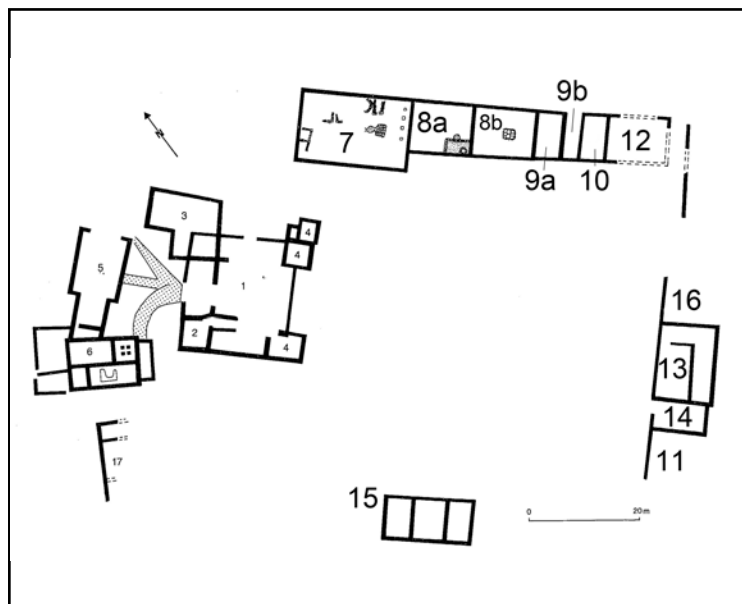
Surf. ass. établissement (ha)  
0,8

#### Domaine d'activité

Agriculture  Elevage  Artisanat  Indéterminé

#### Catégorie d'activité

<input type="checkbox"/> Céréaliculture	<input type="checkbox"/> Elevage	<input type="checkbox"/> Bois	<input type="checkbox"/> Polyvalent
<input type="checkbox"/> Culture fourragère	<input type="checkbox"/> Charcuterie	<input type="checkbox"/> Pierre	<input type="checkbox"/> Indéterminé
<input type="checkbox"/> Arboriculture	<input type="checkbox"/> Tannerie/cuir	<input type="checkbox"/> Os	
<input type="checkbox"/> Horticulture	<input type="checkbox"/> Textile	<input type="checkbox"/> Verre	
<input type="checkbox"/> Viticulture	<input checked="" type="checkbox"/> Métallurgie/métal	<input type="checkbox"/> Terre cuite	



Identification G.H.  
Bâtiment de stabulation

Identification fouilleur  
Bâtiment de stabulation

	Code catalogue Do.Ma.im.01	Code d'origine -
Commune Dourges	Lieu-dit Le Marais de Dourges	
Pays France	Entité administrative Nord-Pas-de-Calais	Bibliographie disponible dans la fiche site

TPQ -

TAQ -

Période Antiquité tardive

On connaît sur l'établissement de l'Antiquité tardive un bâtiment en matériaux périssable excavé de 40 m2. Une rampe permet l'accès au bâtiment. Elle est « consolidée par un ajout de débris de tuiles et consolidée par une rangée de piquet, parfois double ».

Le bâtiment est interprété comme une écurie en raison de la découverte d'un niveau de sol piétiné avec des traces de sabots.

L (m)	l (m)	Diam. (m)	Surface (m2)	Ep. moy. murs (cm)	Diam. moy. TP (cm)	Orientation
-	-		0	-	-	-

Etage NC

Accès NC

Taille accès -

Type d'accès  Piéton  Charretière  Indéterminé  NC

Comparaisons et références

-

Indices de caractérisation

Niveaux de sol piétinés

Domaine d'activité

Agriculture  Elevage  Artisanat  Indéterminé

Situation spatiale

-

Localisation

Indéterminé

Surf. ass. établissement (ha)

-

Catégorie d'activité

<input type="checkbox"/> Céréaliculture	<input checked="" type="checkbox"/> Elevage	<input type="checkbox"/> Bois	<input type="checkbox"/> Polyvalent
<input type="checkbox"/> Culture fourragère	<input type="checkbox"/> Charcuterie	<input type="checkbox"/> Pierre	<input type="checkbox"/> Indéterminé
<input type="checkbox"/> Arboriculture	<input type="checkbox"/> Tannerie/cuir	<input type="checkbox"/> Os	
<input type="checkbox"/> Horticulture	<input type="checkbox"/> Textile	<input type="checkbox"/> Verre	
<input type="checkbox"/> Viticulture	<input type="checkbox"/> Métallurgie/métal	<input type="checkbox"/> Terre cuite	

Pas d'image

Pas d'image

Identification G.H.  
**Grenier**

Identification fouilleur  
**Grenier**

Commune  
**Orchies**

Pays  
**France**

Code catalogue  
**Or.Ca.im.01**

Lieu-dit  
**ZAC de la Carrière Dorée**

Entité administrative  
**Nord-Pas-de-Calais**

Code d'origine  
**TP 1856 à**

Bibliographie disponible  
dans la fiche site

TPQ 0

TAQ 50

Période **Haut Empire**

Bâtiment sur quatre poteaux. TP profond de 30 cm environ. Inclinaison des poteaux est de 45°.

L (m)	l (m)	Diam. (m)	Surface (m2)	Ep. moy. murs (cm)	Diam. moy. TP (cm)	Orientation
1,9	1,9		3,61		80	

Etage **Oui**

Accès **Unique**

Taille accès

Type d'accès  Piéton  Charretière  Indéterminé  NC

Comparaisons et références

**Grenier aérien (4 poteaux) ; Type 1**

Indices de caractérisation

-

Situation spatiale

dans l'angle sud-ouest formé par les fossés 1804 et 1452, à égale distance de l'un comme de l'autre

Localisation

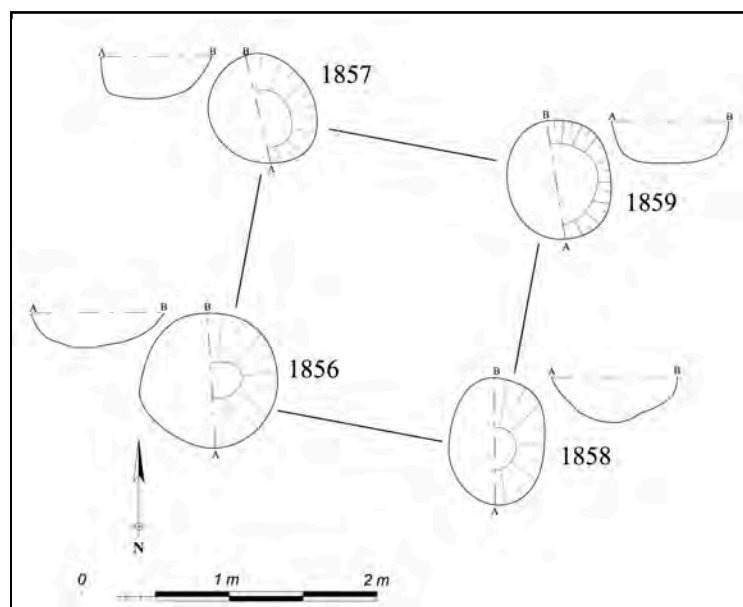
Surf. ass. établissement (ha)  
**2,2**

Domaine d'activité

Agriculture  Elevage  Artisanat  Indéterminé

Catégorie d'activité

<input checked="" type="checkbox"/> Céréaliculture	<input type="checkbox"/> Elevage	<input type="checkbox"/> Bois	<input type="checkbox"/> Polyvalent
<input checked="" type="checkbox"/> Culture fourragère	<input type="checkbox"/> Charcuterie	<input type="checkbox"/> Pierre	<input type="checkbox"/> Indéterminé
<input checked="" type="checkbox"/> Arboriculture	<input type="checkbox"/> Tannerie/cuir	<input type="checkbox"/> Os	
<input checked="" type="checkbox"/> Horticulture	<input type="checkbox"/> Textile	<input type="checkbox"/> Verre	
<input type="checkbox"/> Viticulture	<input type="checkbox"/> Métallurgie/métal	<input type="checkbox"/> Terre cuite	



Identification G.H.  
Grenier

Identification fouilleur  
Grenier

Commune  
Orchies

Pays  
France

Code catalogue  
Or.Ca.im.02

Lieu-dit  
ZAC de la Carrière Dorée

Entité administrative  
Nord-Pas-de-Calais

Code d'origine  
Grenier B

Bibliographie disponible  
dans la fiche site

TPQ 0

TAQ 50

Période Haut Empire

Bâtiment sur 4 TP profonds de 12 à 40 cm.

L (m)	l (m)	Diam. (m)	Surface (m2)	Ep. moy. murs (cm)	Diam. moy. TP (cm)	Orientation
2	2		4		65	

Etage Oui                      Accès Unique                      Taille accès

Type d'accès  Piéton    Charretière    Indéterminé    NC

Comparaisons et références

Grenier aérien (4 poteaux) ; Type 1

Indices de caractérisation

-

Situation spatiale

au Nord-Est du terrain

Localisation

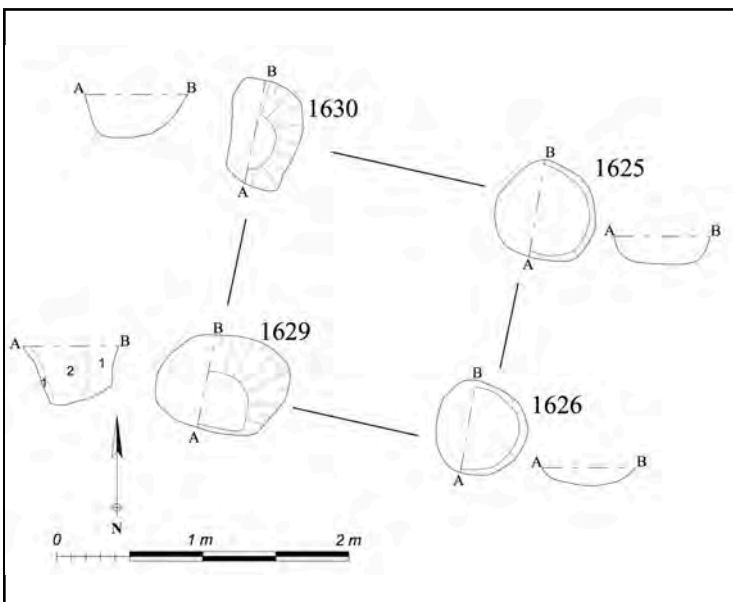
Surf. ass. établissement (ha)  
2,2

Domaine d'activité

Agriculture    Elevage    Artisanat    Indéterminé

Catégorie d'activité

<input checked="" type="checkbox"/> Céréaliculture	<input type="checkbox"/> Elevage	<input type="checkbox"/> Bois	<input type="checkbox"/> Polyvalent
<input checked="" type="checkbox"/> Culture fourragère	<input type="checkbox"/> Charcuterie	<input type="checkbox"/> Pierre	<input type="checkbox"/> Indéterminé
<input checked="" type="checkbox"/> Arboriculture	<input type="checkbox"/> Tannerie/cuir	<input type="checkbox"/> Os	
<input checked="" type="checkbox"/> Horticulture	<input type="checkbox"/> Textile	<input type="checkbox"/> Verre	
<input type="checkbox"/> Viticulture	<input type="checkbox"/> Métallurgie/métal	<input type="checkbox"/> Terre cuite	



Identification G.H.  
Grange ?

Identification fouilleur  
Grange

	Code catalogue Or.Ca.im.03	Code d'origine -
Commune Orchies	Lieu-dit ZAC de la Carrière Dorée	
Pays France	Entité administrative Nord-Pas-de-Calais	Bibliographie disponible dans la fiche site

TPQ 0	TAQ 50	Période Haut Empire				
<p>Bâtiment composé de 16 poteaux. Galerie côté sud (9x3,5 m). profondeur des poteaux comprise entre 6 et 35 cm. Grande salle principale avec une galerie en façade, proche des bâtiments standardisés (précoce ?). Toutefois aucun argument ne vient confirmer l'interprétation de ce bâtiment en structure de stockage.</p>						
L (m) 10	l (m) 9	Diam. (m) 90	Surface (m2) 90	Ep. moy. murs (cm)	Diam. moy. TP (cm) 50	Orientation Nord-sud
Etage Indéterminé		Accès Indéterminé		Taille accès		
Type d'accès <input type="checkbox"/> Piéton <input type="checkbox"/> Charretière <input checked="" type="checkbox"/> Indéterminé <input type="checkbox"/> NC						

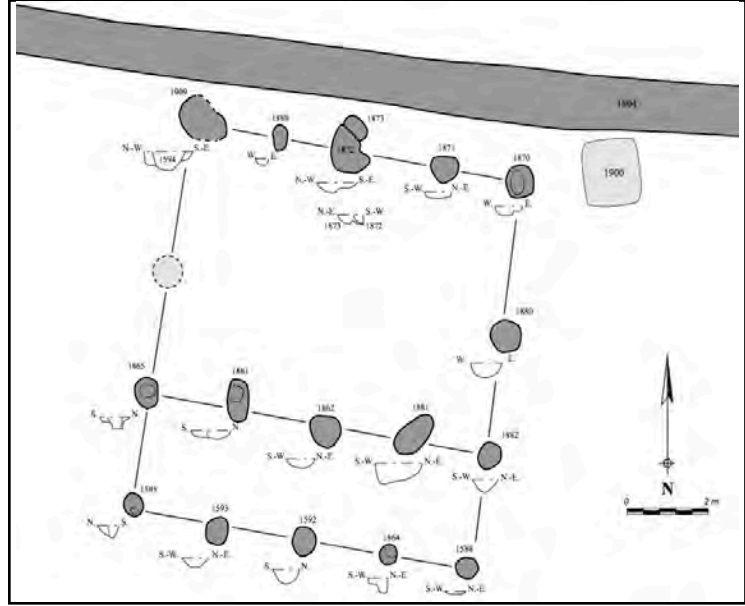
Comparaisons et références  
Bâtiment standardisé ; Type 1

Indices de caractérisation  
-

Situation spatiale  
-

- Domaine d'activité  
 Agriculture  Elevage  Artisanat  Indéterminé
- Catégorie d'activité  
 Céréaliculture  Elevage  Bois  Polyvalent  
 Culture fourragère  Charcuterie  Pierre  Indéterminé  
 Arboriculture  Tannerie/cuir  Os  
 Horticulture  Textile  Verre  
 Viticulture  Métallurgie/métal  Terre cuite

Localisation  
Pars Rustica  
Surf. ass. établissement (ha)  
2,2



Identification G.H.  
Fosse

Identification fouilleur  
Fosse à chaux ?

Code catalogue Or.Ca.im.04		Code d'origine 1493
Commune Orchies	Lieu-dit ZAC de la Carrière Dorée	
Pays France	Entité administrative Nord-Pas-de-Calais	Bibliographie disponible dans la fiche site

TPQ 0	TAQ 100	Période Haut Empire				
<p>La fosse 1493 est de forme rectangulaire, elle mesure 1,36 m sur 1,14 m et présente des parois verticales et un fond plat. Profonde de 14 cm, son comblement se compose de deux niveaux. Un niveau noir compact où se trouvait concentré le matériel céramique tapisse le fond. La moitié ouest est comblée par un mortier constitué de chaux, de galets et de tuiles. Peut-être sommes nous ici en présence des restes d'une petite fosse à chaux ?</p>						
L (m) 1,36	l (m) 1,14	Diam. (m)	Surface (m2) 1,5504	Ep. moy. murs (cm)	Diam. moy. TP (cm)	Orientation
Etage		Accès		Taille accès		
Type d'accès <input type="checkbox"/> Piéton <input type="checkbox"/> Charretière <input type="checkbox"/> Indéterminé <input type="checkbox"/> NC						

Comparaisons et références

-

Situation spatiale

-

Localisation

Surf. ass. établissement (ha)  
2,2

Indices de caractérisation

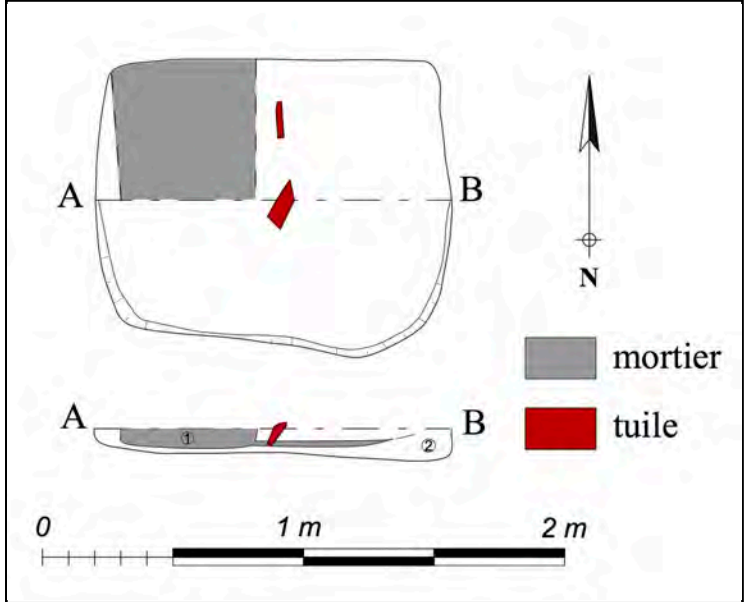
-

Domaine d'activité

Agriculture  Elevage  Artisanat  Indéterminé

Catégorie d'activité

<input type="checkbox"/> Céréaliculture	<input type="checkbox"/> Elevage	<input type="checkbox"/> Bois	<input type="checkbox"/> Polyvalent
<input type="checkbox"/> Culture fourragère	<input type="checkbox"/> Charcuterie	<input checked="" type="checkbox"/> Pierre	<input type="checkbox"/> Indéterminé
<input type="checkbox"/> Arboriculture	<input type="checkbox"/> Tannerie/cuir	<input type="checkbox"/> Os	
<input type="checkbox"/> Horticulture	<input type="checkbox"/> Textile	<input type="checkbox"/> Verre	
<input type="checkbox"/> Viticulture	<input type="checkbox"/> Métallurgie/métal	<input type="checkbox"/> Terre cuite	



Identification G.H.  
Atelier

Identification fouilleur  
Forge

Commune  
Maubeuge

Pays  
France

Code catalogue  
Ma.Bo.im.01

Lieu-dit  
Le Bois Brûlé

Entité administrative  
Nord-Pas-de-Clais

Code d'origine  
Pièce 4

Bibliographie disponible  
dans la fiche site

TPQ -

TAQ -

Période Période romaine

Pièce rectangulaire comportant un foyer (de forge ?) sur les côtés nord et nord-ouest de 3 m<sup>2</sup> et de 5 cm d'épaisseur. Pierre résistant au feu et "tuyaux" d'hypocauste (pour évacuer la fumée ?). La moitié de la pièce est recouverte de débris métalliques (fragments d'outils, plaques de métal, etc.). Contrepoids découvert au centre de la pièce, peut-être pour faciliter l'ouverture de la porte ou la manipulation des objets.

L (m) l (m) Diam. (m) Surface (m<sup>2</sup>) Ep. moy. murs (cm) Diam. moy. TP (cm) Orientation

Etage Accès Taille accès

Type d'accès  Piéton  Charretière  Indéterminé  NC

Comparaisons et références

-

Indices de caractérisation

Foyer ; Déchets

Domaine d'activité

Agriculture  Elevage  Artisanat  Indéterminé

Situation spatiale

-

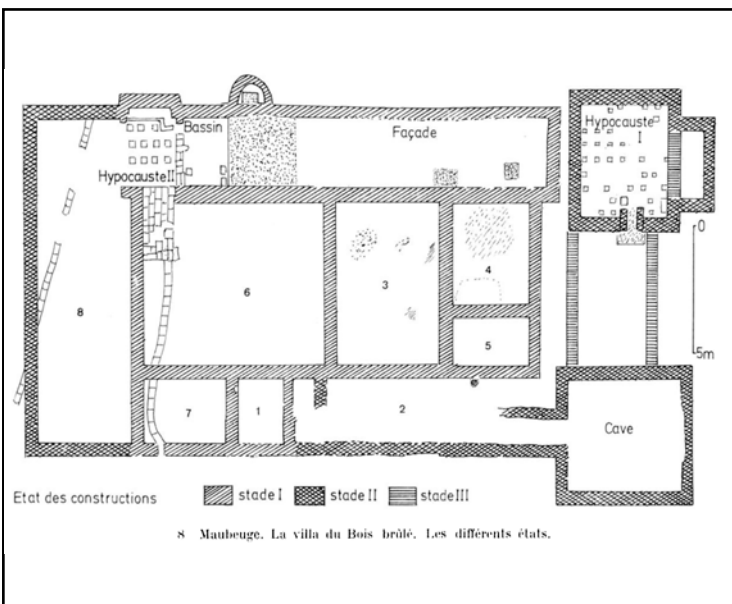
Localisation  
Pars Rustica

Surf. ass. établissement (ha)

-

Catégorie d'activité

Céréaliculture  Elevage  Bois  Polyvalent  
 Culture fourragère  Charcuterie  Pierre  Indéterminé  
 Arboriculture  Tannerie/cuir  Os  
 Horticulture  Textile  Verre  
 Viticulture  Métallurgie/métal  Terre cuite



Identification G.H.  
Moulin à sang ?

Identification fouilleur  
Moulin à sang

	Code catalogue Oi.ZP9.im.01	Code d'origine -
Commune Oisy-le-Verger	Lieu-dit Canal Seine Nord-Europe ZP9	
Pays France	Entité administrative -Pas-de-Calais	Bibliographie disponible dans la fiche site

TPQ - TAQ - Période Période romaine

Bâtiment rectangulaire divisé dans sa largeur en deux parties inégales.

Aménagement en pierre calcaire dans la pièce la plus petite, peut-être le socle d'un moulin à sang.

L (m)	l (m)	Diam. (m)	Surface (m2)	Ep. moy. murs (cm)	Diam. moy. TP (cm)	Orientation
-	-	-	0	-	-	-

Etage NC Accès NC Taille accès -

Type d'accès  Piéton  Charretière  Indéterminé  NC

Comparaisons et références

-

Indices de caractérisation

Demi meule à traction périphérique de 61 cm de diamètre découverte sur le niveau de sol.

Domaine d'activité

Agriculture  Elevage  Artisanat  Indéterminé

Situation spatiale

-


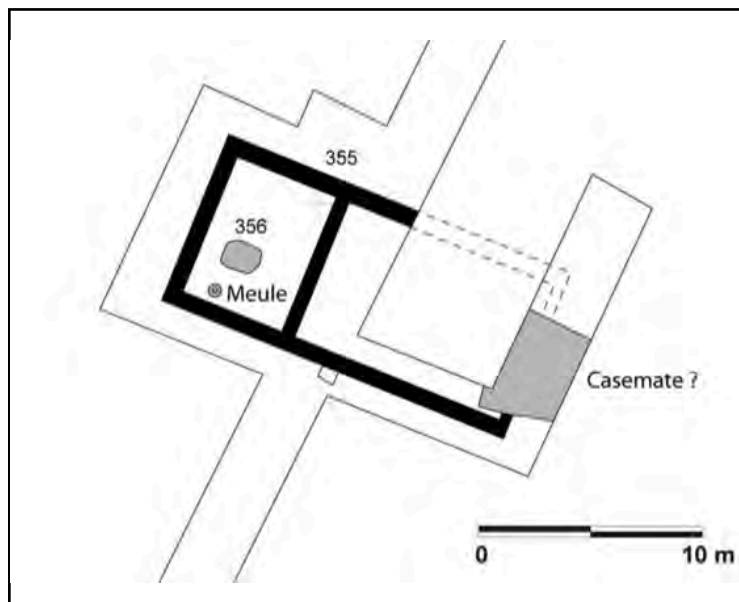
Localisation

Surf. ass. établissement (ha)

-

Catégorie d'activité

<input checked="" type="checkbox"/> Céréaliculture	<input type="checkbox"/> Elevage	<input type="checkbox"/> Bois	<input type="checkbox"/> Polyvalent
<input type="checkbox"/> Culture fourragère	<input type="checkbox"/> Charcuterie	<input type="checkbox"/> Pierre	<input type="checkbox"/> Indéterminé
<input type="checkbox"/> Arboriculture	<input type="checkbox"/> Tannerie/cuir	<input type="checkbox"/> Os	
<input type="checkbox"/> Horticulture	<input type="checkbox"/> Textile	<input type="checkbox"/> Verre	
<input type="checkbox"/> Viticulture	<input type="checkbox"/> Métallurgie/métal	<input type="checkbox"/> Terre cuite	





Identification G.H.  
Grange ?

Identification fouilleur  
Grange

Code catalogue Mo.Ro.im.01	Code d'origine Bâtiment 2	
Commune Mont-Saint-Jean	Lieu-dit Roullée/La Selle	
Pays France	Entité administrative Pays de la Loire	Bibliographie disponible dans la fiche site

TPQ 50

TAQ 500

Période Période romaine

Le bâtiment connaît au moins 3 phases de construction. Il prend d'abord la forme d'un rectangle simple (1a, 50) qui est compartimenté dans sa largeur par la suite suite (1b, 50-70) formant ainsi une pièce centrale et deux espaces latéraux plus petits. Le bâtiment reçoit ensuite une galerie de façade (2a, 70-120) qui est ensuite compartimentée pour prendre la forme des bâtiments standardisés (2b, 120-160). L'espace central à l'est du bâtiment est empierré. Cet empierrement est ensuite étendu au centre du bâtiment pour ressortir à l'extérieur (2c, 160-300). Un accès est donc certainement percé dans le mur ouest permettant de traverser le bâtiment de part en part. Une "nouvelle restructuration de l'édifice 2 se matérialise par un système de solins longeant la façade orientale du bâtiment et se raccordant aux angles des constructions de la phase 2a. La largeur de l'espace laissé entre le mur est de ce dernier état et les nouvelles fondations est inférieure à 80 cm. Ceci exclut l'interprétation de ces aires comme des couloirs de circulation. En outre, à chaque extrémité, des agencements de tuiles posées à plat ont été installés au sommet des blocs dans la continuité des murs nord et sud de l'édifice. Ces dispositifs sont interprétés comme des seuils constituant la première marche de cages d'escaliers extérieurs donnant accès à l'étage des pavillons latéraux." (3, 300-900). L'aire empierrée aurait-elle pu servir d'aire de battage ?

L (m)	l (m)	Diam. (m)	Surface (m2)	Ep. moy. murs (cm)	Diam. moy. TP (cm)	Orientation
13,3	12,6		167,58			

Etage Indéterminé      Accès Multiple      Taille accès 3,8 m

Type d'accès  Piéton  Charretière  Indéterminé  NC

#### Comparaisons et références

Bâtiment standardisé ; Type 1

#### Indices de caractérisation

Aire de battage (?)

Céréales nettoyées retrouvées dans une fosse devant le bâtiment.

#### Situation spatiale



#### Localisation

Pars Rustica

Surf. ass. établissement (ha)  
1,5

#### Domaine d'activité

Agriculture  Elevage  Artisanat  Indéterminé

#### Catégorie d'activité

<input checked="" type="checkbox"/> Céréaliculture	<input type="checkbox"/> Elevage	<input type="checkbox"/> Bois	<input type="checkbox"/> Polyvalent
<input checked="" type="checkbox"/> Culture fourragère	<input type="checkbox"/> Charcuterie	<input type="checkbox"/> Pierre	<input type="checkbox"/> Indéterminé
<input checked="" type="checkbox"/> Arboriculture	<input type="checkbox"/> Tannerie/cuir	<input type="checkbox"/> Os	
<input checked="" type="checkbox"/> Horticulture	<input type="checkbox"/> Textile	<input type="checkbox"/> Verre	
<input type="checkbox"/> Viticulture	<input type="checkbox"/> Métallurgie/métal	<input type="checkbox"/> Terre cuite	



Identification G.H.  
Four

Identification fouilleur  
Four de potier

Commune  
Mont-Saint-Jean

Pays  
France

Code catalogue  
Mo.Ro.im.02

Lieu-dit  
Roullée/La Selle

Entité administrative  
Pays de la Loire

Code d'origine  
F20

Bibliographie disponible  
dans la fiche site

TPQ 80

TAQ 300

Période Haut Empire

Four de potier dont il ne reste que le fond de la chambre de chauffe conservée sur une dizaine de centimètre de profondeur. Les limites sont matérialisées par une couronne de blocs de grès (US 3022) prise dans un radier en partie démantelé (US 3011 et 3045). A l'intérieur de cercle de blocs sont visibles les vestiges des supports de la sole : une languette centrale et quatre pilettes latérales (US 3023) à construites avec des tegulae. Des céramiques ont été découvertes écrasées en place (US 3018) au sommet de la couche rubéfiée (US 3026).

L (m) l (m) Diam. (m) Surface (m2) Ep. moy. murs (cm) Diam. moy. TP (cm) Orientation

Etage Accès Taille accès

Type d'accès  Piéton  Charretière  Indéterminé  NC

#### Comparaisons et références

-

#### Indices de caractérisation

-

#### Situation spatiale

Au sud est de l'entrée du bâtiment domestique 1

#### Localisation

Pars Rustica

Surf. ass. établissement (ha)  
1,5

#### Domaine d'activité

Agriculture  Elevage  Artisanat  Indéterminé

#### Catégorie d'activité

Céréaliculture  Elevage  Bois  Polyvalent  
 Culture fourragère  Charcuterie  Pierre  Indéterminé  
 Arboriculture  Tannerie/cuir  Os  
 Horticulture  Textile  Verre  
 Viticulture  Métallurgie/métal  Terre cuite

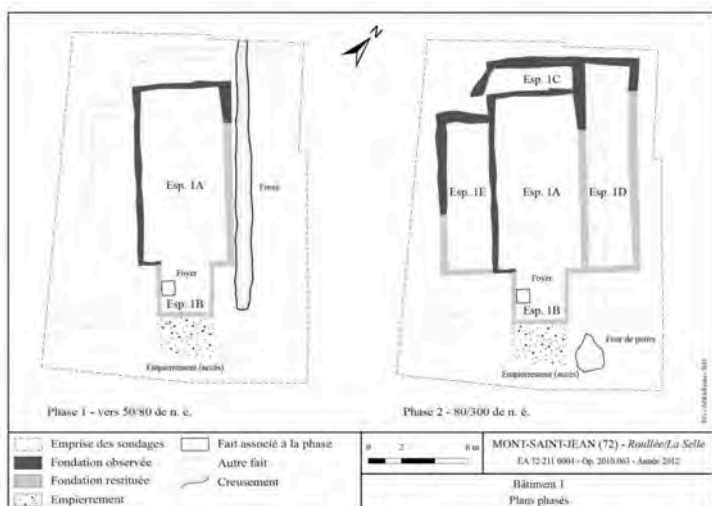


Fig. 117 : plans synthétiques phasés du bâtiment 1.

Pas d'image

Identification G.H.  
Atelier ?

Identification fouilleur  
Forge ?

Code catalogue Mo.Ro.im.03	Code d'origine F209	
Commune Mont-Saint-Jean	Lieu-dit Roullée/La Selle	
Pays France	Entité administrative Pays de la Loire	Bibliographie disponible dans la fiche site

TPQ -	TAQ -	Période Période romaine				
<p>Solin orienté comme les autres bâtiments antiques. Il pourrait s'agir du bâtiment qui abritait l'activité de forge ? A voir avec la poursuite de la fouille.</p>						
L (m)	l (m)	Diam. (m)	Surface (m2)	Ep. moy. murs (cm)	Diam. moy. TP (cm)	Orientation
Etage Indéterminé	Accès Indéterminé	Taille accès				
Type d'accès <input type="checkbox"/> Piéton <input type="checkbox"/> Charretière <input checked="" type="checkbox"/> Indéterminé <input type="checkbox"/> NC						

Comparaisons et références

-

Situation spatiale

-

Localisation  
Pars Rustica

Surf. ass. établissement (ha)  
1,5

Indices de caractérisation

Poche avec de nombreux résidus métallurgiques ; scories d'épuration et/ou de forge.

Domaine d'activité  
 Agriculture  Elevage  Artisanat  Indéterminé

Catégorie d'activité

<input type="checkbox"/> Céréaliculture	<input type="checkbox"/> Elevage	<input type="checkbox"/> Bois	<input type="checkbox"/> Polyvalent
<input type="checkbox"/> Culture fourragère	<input type="checkbox"/> Charcuterie	<input type="checkbox"/> Pierre	<input type="checkbox"/> Indéterminé
<input type="checkbox"/> Arboriculture	<input type="checkbox"/> Tannerie/cuir	<input type="checkbox"/> Os	
<input type="checkbox"/> Horticulture	<input type="checkbox"/> Textile	<input type="checkbox"/> Verre	
<input type="checkbox"/> Viticulture	<input checked="" type="checkbox"/> Métallurgie/métal	<input type="checkbox"/> Terre cuite	



Identification G.H.

Bac

Identification fouilleur

Bac

Code catalogue

Mo.Ro.im.04

Code d'origine

159

Commune

Mont-Saint-Jean

Lieu-dit

Roullée/La Selle

Pays

France

Entité administrative

Pays de la Loire

Bibliographie disponible dans la fiche site

TPQ 150

TAQ 300

Période Haut Empire

Ce nouveau bac s'inscrit dans un carré d'environ 1,15 m de côté. Il est construit comme F 177 : les bords nord-ouest et nord-est correspondent aux parements des murs M 179 et M148. Les côtés opposés sont constitués de tegulae placées debout, rebords appuyés contre les bords du creusement perçant le remblai 30 106. Des fragments de tuiles plates posées à l'envers tapissent le fond. L'aménagement est ici moins régulier que pour le bac précédent.

Le volume interne délimité est de 1,05 m de côté pour une profondeur maximale observée de 17 cm, soit 0,187 m3.

Comme le précédent, les derniers centimètres de la partie haute des tuiles formant les bords méridionaux nous manquent. On peut envisager là-aussi une profondeur de l'ordre de 30 cm (0,331 m3). Comme pour le bac F 177, les tuiles des bords et du fond de F 159 ne sont pas liées par des joints d'argile ou de mortier.

L (m) l (m) Diam. (m) Surface (m2) Ep. moy. murs (cm) Diam. moy. TP (cm) Orientation

Etage

Accès

Taille accès

Type d'accès  Piéton  Charretière  Indéterminé  NC

Comparaisons et références

Bac affinage

Indices de caractérisation

Une autre hypothèse peut être avancée en se fondant sur celles exposées ci-dessus pour l'espace situé à l'est du bâtiment 4. Les bacs F 159 et F 177 pourraient être en lien avec un aménagement horticole et avoir servi de jardinières ou de bacs de plantation. Cette fonction s'accorderait avec les dimensions et la situation de ces aménagements. En effet leur position, à l'angle de deux murs, permet d'envisager la présence de plantes grimpantes, se fixant sur la façade sud-ouest du pavillon central de la résidence, la mieux exposée au soleil.

Situation spatiale

De l'autre côté du bâtiment 4, au sud-ouest, dans l'angle formé par les murs M 179 et M 148, ont été découverts deux bacs successifs aménagés en tuiles

Domaine d'activité

Agriculture  Elevage  Artisanat  Indéterminé

Localisation

Pars Rustica

Surf. ass. établissement (ha)

1,5

Catégorie d'activité

Céréaliculture  Elevage  Bois  Polyvalent  
 Culture fourragère  Charcuterie  Pierre  Indéterminé  
 Arboriculture  Tannerie/cuir  Os  
 Horticulture  Textile  Verre  
 Viticulture  Métallurgie/métal  Terre cuite



Identification G.H.

Bac

Identification fouilleur

Bac

Code catalogue

Mo.Ro.im.05

Code d'origine

177

Commune

Mont-Saint-Jean

Lieu-dit

Roullée/La Selle

Pays

France

Entité administrative

Pays de la Loire

Bibliographie disponible dans la fiche site

TPQ 125

TAQ 160

Période Haut Empire

Le plus ancien, F 177, s'inscrit dans un rectangle de 1,22 m sur 77 cm. Le long côté nord-est est adossé aux fondations de M 148 et le petit côté nord-ouest à celles de M 179. Les bords sud-ouest et sud-est sont constitués de tuiles plates placées debout, les rebords vers l'extérieur, appuyées sur les flans du creusement perçant l'US 30 150. Le fond est constitué de six tegulae complètes disposées à l'envers, à plat et côte à côte. L'espace utile ainsi défini est d'environ 1,15 m sur 66 cm pour une profondeur maximale observée de 25 cm, soit un volume de 0,19 m<sup>3</sup>. Le haut des tuiles formant les parois sud est écrêté. Le bac devait à l'origine être un peu plus profond, peut-être de l'ordre de 30 cm (0,228 m<sup>3</sup>). Les tuiles ne sont pas jointoyées, ce qui exclut la possibilité d'un bac étanche permettant le stockage de liquide. Le remplissage, unique, était constitué de sédiments limoneux brun-jaune, contenant de nombreuses poches de mortier pulvérulent et aucun mobilier (US 30 171).

L (m)	l (m)	Diam. (m)	Surface (m <sup>2</sup> )	Ep. moy. murs (cm)	Diam. moy. TP (cm)	Orientation
1,15	66		75,9			

Etage

Accès

Taille accès

Type d'accès  Piéton  Charretière  Indéterminé  NC

Comparaisons et références

Bac affinage

Indices de caractérisation

Une autre hypothèse peut être avancée en se fondant sur celles exposées ci-dessus pour l'espace situé à l'est du bâtiment 4. Les bacs F 159 et F 177 pourraient être en lien avec un aménagement horticole et avoir servi de jardinières ou de bacs de plantation. Cette fonction s'accorderait avec les dimensions et la situation de ces aménagements. En effet leur position, à l'angle de deux murs, permet d'envisager la présence de plantes grimpantes, se fixant sur la façade sud-ouest du pavillon central de la résidence, la mieux exposée au soleil.

Situation spatiale

De l'autre côté du bâtiment 4, au sud-ouest, dans l'angle formé par les murs M 179 et M 148, ont été découverts deux bacs successifs aménagés en tuiles

Domaine d'activité

Agriculture  Elevage  Artisanat  Indéterminé

Localisation

Pars Rustica

Surf. ass. établissement (ha)

1,5

Catégorie d'activité

<input type="checkbox"/> Céréaliculture	<input type="checkbox"/> Elevage	<input type="checkbox"/> Bois	<input type="checkbox"/> Polyvalent
<input type="checkbox"/> Culture fourragère	<input type="checkbox"/> Charcuterie	<input checked="" type="checkbox"/> Pierre	<input type="checkbox"/> Indéterminé
<input type="checkbox"/> Arboriculture	<input type="checkbox"/> Tannerie/cuir	<input type="checkbox"/> Os	
<input type="checkbox"/> Horticulture	<input type="checkbox"/> Textile	<input type="checkbox"/> Verre	
<input type="checkbox"/> Viticulture	<input type="checkbox"/> Métallurgie/métal	<input type="checkbox"/> Terre cuite	



Identification G.H.  
Aire de battage ?

Identification fouilleur  
Aire de battage ?

Code catalogue Mo.Ro.im.06	Code d'origine Bâtiment 2 ; F27	
Commune Mont-Saint-Jean	Lieu-dit Roullée/La Selle	
Pays France	Entité administrative Pays de la Loire	Bibliographie disponible dans la fiche site

TPQ -                      TAQ -                      Période Période romaine

Hérisson de blocs de grès sur deux niveaux entre les solins M13 et M17. Correspond à l'empierrement probable du porche d'entrée du bâtiment 2. Ce type de dispositif, mis en évidence sur d'autres sites en contexte rural gallo-romain, est interprété comme une aire de battage.

L (m)    l (m)    Diam. (m)    Surface (m2)    Ep. moy. murs (cm)    Diam. moy. TP (cm)    Orientation

Etage NC                      Accès NC                      Taille accès

Type d'accès  Piéton     Charretière     Indéterminé     NC

Comparaisons et références

-

Situation spatiale

Dans la grange (bât. 2)

Localisation

Pars Rustica

Surf. ass. établissement (ha)

1,5

Indices de caractérisation

Dans une grange (?), présence de graines

Domaine d'activité

Agriculture     Elevage     Artisanat     Indéterminé

Catégorie d'activité

<input checked="" type="checkbox"/> Céréaliculture	<input type="checkbox"/> Elevage	<input type="checkbox"/> Bois	<input type="checkbox"/> Polyvalent
<input type="checkbox"/> Culture fourragère	<input type="checkbox"/> Charcuterie	<input type="checkbox"/> Pierre	<input type="checkbox"/> Indéterminé
<input type="checkbox"/> Arboriculture	<input type="checkbox"/> Tannerie/cuir	<input type="checkbox"/> Os	
<input type="checkbox"/> Horticulture	<input type="checkbox"/> Textile	<input type="checkbox"/> Verre	
<input type="checkbox"/> Viticulture	<input type="checkbox"/> Métallurgie/métal	<input type="checkbox"/> Terre cuite	



Identification G.H.  
Grange ? ; Moulin hydraulique ?

Identification fouilleur  
Grange ? ; Moulin Hydraulique ?

Code catalogue Mo.Ro.im.07	Code d'origine Bâtiment 12
Commune Mont-Saint-Jean	Lieu-dit Roullée/La Selle
Pays France	Entité administrative Pays de la Loire
Bibliographie disponible dans la fiche site	

TPQ 100	TAQ 150	Période Haut Empire				
<p>Bâtiment à pièce centrale et pièces latérales encadrant un porche, d'environ 200 m<sup>2</sup>. Le terrain est en pente du nord-est vers le sud-ouest ce qui n'a pas permis la conservation du mur arrière. L'entrée principale du bâtiment est aménagée par un empierrement. Deux petits murs sont dans l'axe de l'entrée. il pourrait s'agir de contreforts mais plus vraisemblablement de supports pour une entrée couverte (comme pour d'autres bâtiments agricoles). Le bâtiment et les extérieurs du bâtiments possèdent des aménagements hydrauliques. Un bassin rectangulaire est situé dans la pièce principale du bâtiment. Il se poursuit par un exutoire situé dans sa continuité et traversant une des pièces latérales. Un fossé passe devant le bâtiment. La mauvaise conservation du site en amont du bassin ne permet pas de repérer un éventuel système d'aménagé d'eau. Le bassin pourrait être le coursier d'un moulin hydraulique ?</p>						
L (m)	l (m)	Diam. (m)	Surface (m <sup>2</sup> )	Ep. moy. murs (cm)	Diam. moy. TP (cm)	Orientation
15	13,1		196,5			
Etage	Accès Indéterminé		Taille accès au moins 3 m			
Type d'accès <input type="checkbox"/> Piéton <input checked="" type="checkbox"/> Charretière <input type="checkbox"/> Indéterminé <input type="checkbox"/> NC						

Comparaisons et références  
Bâtiment standardisé

Situation spatiale

Localisation  
Pars Rustica  
Surf. ass. établissement (ha)  
1,5

Indices de caractérisation  
Fragments de meule hydraulique dans le bâtiment I

Domaine d'activité  
 Agriculture  Elevage  Artisanat  Indéterminé

Catégorie d'activité  
 Céréaliculture  Elevage  Bois  Polyvalent  
 Culture fourragère  Charcuterie  Pierre  Indéterminé  
 Arboriculture  Tannerie/cuir  Os  
 Horticulture  Textile  Verre  
 Viticulture  Métallurgie/métal  Terre cuite



Fig. 31 : orthophotographie du bâtiment 12 (Sd 48) réalisée par photogrammétrie (réalisation Hugo Meunier, CAPRA ; Mise au net : Florian Sarreste, Eveha). Réalisée à la fin de la fouille cette couverture photographique permet de rendre compte des éléments laissés en place à la fin de la campagne 2015.

Identification G.H.  
Grange ?

Identification fouilleur  
Grange

	Code catalogue Sa.An.im.01	Code d'origine -
Commune Sainte-Hermine	Lieu-dit Zone de l'Anglée	
Pays France	Entité administrative Pays de la Loire	Bibliographie disponible dans la fiche site

TPQ 50

TAQ 300

Période Haut Empire

Bâtiment composé d'une vaste salle carrée flanquée de deux pièces annexes encadrant un large porche d'entrée. Le bâtiment possède une cour arrière ouverte (?). La salle principale possède quatre piliers soutenant la toiture et un étage (?).

L (m)	l (m)	Diam. (m)	Surface (m2)	Ep. moy. murs (cm)	Diam. moy. TP (cm)	Orientation
19,8			0			

Étage Oui

Accès Indéterminé

Taille accès Au moins 3 m

Type d'accès  Piéton  Charretière  Indéterminé  NC

Comparaisons et références

Bâtiment standardisé ; Type 1

Indices de caractérisation

-

Situation spatiale

En bordure de la pars rustica

Localisation

Pars Rustica

Surf. ass. établissement (ha)

-

Domaine d'activité

Agriculture  Elevage  Artisanat  Indéterminé

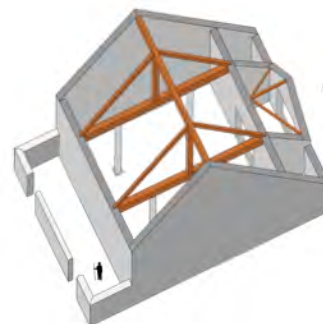
Catégorie d'activité

<input checked="" type="checkbox"/> Céréaliculture	<input type="checkbox"/> Elevage	<input type="checkbox"/> Bois	<input type="checkbox"/> Polyvalent
<input checked="" type="checkbox"/> Culture fourragère	<input type="checkbox"/> Charcuterie	<input type="checkbox"/> Pierre	<input type="checkbox"/> Indéterminé
<input type="checkbox"/> Arboriculture	<input type="checkbox"/> Tannerie/cuir	<input type="checkbox"/> Os	
<input type="checkbox"/> Horticulture	<input type="checkbox"/> Textile	<input type="checkbox"/> Verre	
<input type="checkbox"/> Viticulture	<input type="checkbox"/> Métallurgie/métal	<input type="checkbox"/> Terre cuite	



■ Structures en creux du second état de la villa (100 à 200 ap. J.-C.) : fossés ?, fossé.  
■ Structures maçonnées du second état de la villa (100 à 200 ap. J.-C.) : grange, bâtiments agricoles.  
■ Emprise des bâtiments.

0 25 m





Identification G.H.  
Bâtiment de stabulation ?

Identification fouilleur  
Bâtiment de stabulation

Commune  
Vallon-sur-Gée

Pays  
France

Code catalogue  
Va.Bo.im.01

Lieu-dit  
La Bourlerie

Entité administrative  
Pays de la Loire

Code d'origine  
Bâtiment 4

Bibliographie disponible  
dans la fiche site

TPQ 175

TAQ 225

Période Haut Empire

Bâtiment composé de 37 trous de poteaux. Un système d'évacuation traverse le bâtiment dans un axe est-ouest. A l'est le caniveau est empierré. L'édifice est installé sur un faible pente d'environ 4,3 %. L'organisation interne organise le bâtiment en 10 espaces. Les espaces 1 et 2 couvrent le système d'évacuation et correspondent certainement à un espace de circulation. L'espace 1 pouvait accueillir des latrines. Au nord, les espaces 3, 4, 5 et 10 se développent perpendiculairement à ce système. Au sud, un grande pièce, peut correspondre à l'espace de vie du bouvier, tandis que les pièce latérale peuvent servir de remise ou d'accès à l'étage. Un accès au nord pouvait être réservé aux bêtes tandis que le porche au sud était utilisé par le bouvier.

L (m)	l (m)	Diam. (m)	Surface (m2)	Ep. moy. murs (cm)	Diam. moy. TP (cm)	Orientation
10	10		100			

Etage Oui                                      Accès Multiple                                      Taille accès

Type d'accès  Piéton  Charretière  Indéterminé  NC

#### Comparaisons et références

Bâtiment mixte, stabulation et habitation.

#### Indices de caractérisation



#### Domaine d'activité

Agriculture  Elevage  Artisanat  Indéterminé

#### Catégorie d'activité

<input type="checkbox"/> Céréaliculture	<input checked="" type="checkbox"/> Elevage	<input type="checkbox"/> Bois	<input type="checkbox"/> Polyvalent
<input type="checkbox"/> Culture fourragère	<input type="checkbox"/> Charcuterie	<input type="checkbox"/> Pierre	<input type="checkbox"/> Indéterminé
<input type="checkbox"/> Arboriculture	<input type="checkbox"/> Tannerie/cuir	<input type="checkbox"/> Os	
<input type="checkbox"/> Horticulture	<input type="checkbox"/> Textile	<input type="checkbox"/> Verre	
<input type="checkbox"/> Viticulture	<input type="checkbox"/> Métallurgie/métal	<input type="checkbox"/> Terre cuite	

#### Situation spatiale

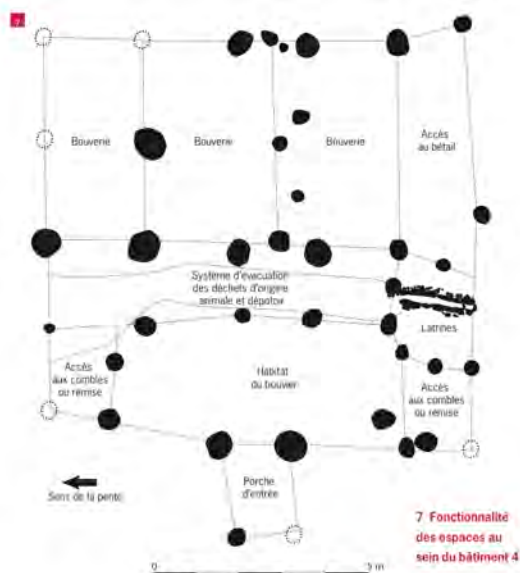
Pas dans l'enceinte de la villa connue par prospection aérienne.

#### Localisation

Extérieur à l'établissement

Surf. ass. établissement (ha)

-



3 Le bâtiment 4

Cliché réalisé par cerf-volant  
© François Levalet 2012.

Identification G.H.  
Mare

Identification fouilleur  
Mare

Commune  
Vallon-sur-Gée

Pays  
France

Code catalogue  
Va.Bo.im.02

Lieu-dit  
La Bourlerie

Entité administrative  
Pays de la Loire

Code d'origine  
-

Bibliographie disponible  
dans la fiche site

TPQ 175

TAQ 225

Période Haut Empire

NC

L (m) l (m) Diam. (m) Surface (m2) Ep. moy. murs (cm) Diam. moy. TP (cm) Orientation

Etage

Accès

Taille accès

Type d'accès  Piéton  Charretière  Indéterminé  NC

Comparaisons et références

-

Indices de caractérisation

-

Situation spatiale

Au nord du bâtiment de stabulation.

Localisation

Extérieur à l'établissement

Surf. ass. établissement (ha)

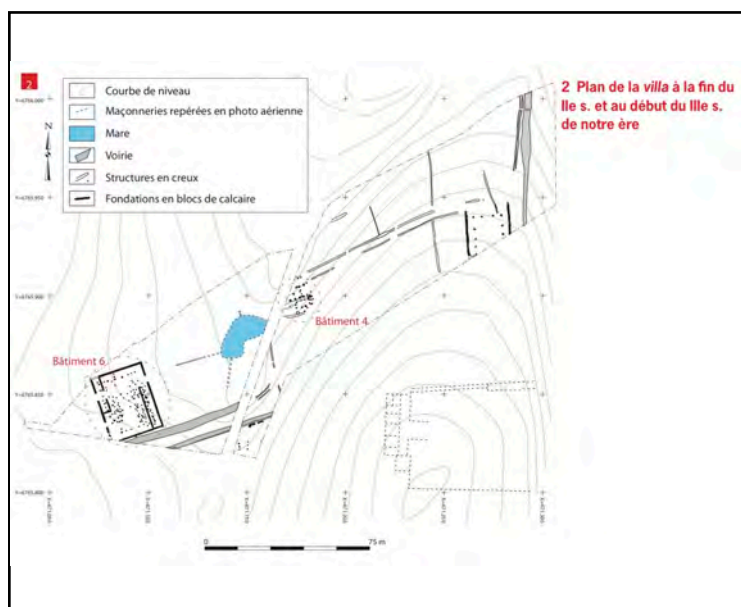
-

Domaine d'activité

Agriculture  Elevage  Artisanat  Indéterminé

Catégorie d'activité

Céréaliculture  Elevage  Bois  Polyvalent  
 Culture fourragère  Charcuterie  Pierre  Indéterminé  
 Arboriculture  Tannerie/cuir  Os  
 Horticulture  Textile  Verre  
 Viticulture  Métallurgie/métal  Terre cuite



Identification G.H.  
Atelier

Identification fouilleur  
Atelier

Code catalogue Bo.Ma.im.01	Code d'origine -	
Commune Bohain-en-Vermandois	Lieu-dit ZAC du Moulin Mayeux	
Pays France	Entité administrative Picardie	Bibliographie disponible dans la fiche site

TPQ 75

TAQ 150

Période Haut Empire

Dans le secteur le plus à l'est de l'établissement, un bâtiment d'exploitation semble accueillir une activité de forge et des activités artisanales diverses.

Malgré la présence de scories, l'activité n'est pas davantage caractérisée dans la notice.

L (m)	l (m)	Diam. (m)	Surface (m2)	Ep. moy. murs (cm)	Diam. moy. TP (cm)	Orientation
-	-	-	0	-	-	Nord-sud

Etage Indéterminé      Accès Indéterminé      Taille accès -

Type d'accès  Piéton  Charretière  Indéterminé  NC

#### Comparaisons et références

Plan simple ; ex-nihilo

#### Indices de caractérisation

Scories sans plus de précisions.

#### Situation spatiale

Eloigné de la pars urbana

#### Localisation

Pars Rustica

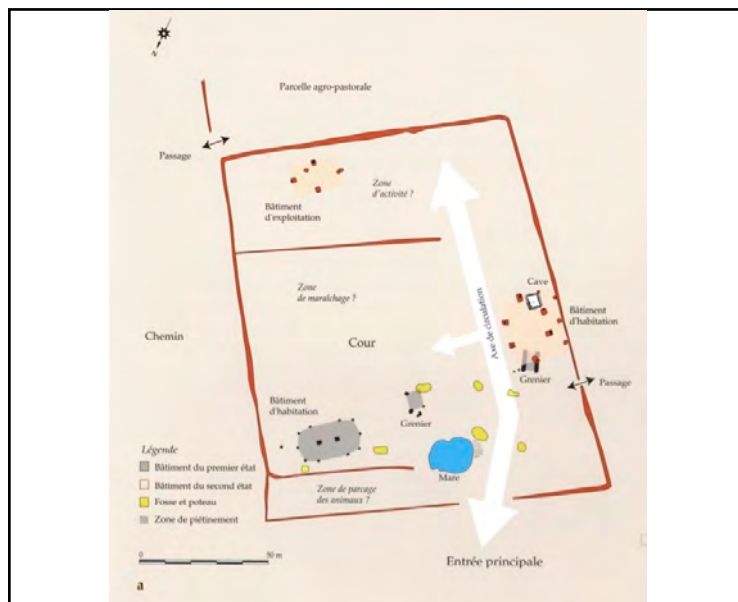
Surf. ass. établissement (ha)  
0,45

#### Domaine d'activité

Agriculture  Elevage  Artisanat  Indéterminé

#### Catégorie d'activité

<input type="checkbox"/> Céréaliculture	<input type="checkbox"/> Elevage	<input type="checkbox"/> Bois	<input type="checkbox"/> Polyvalent
<input type="checkbox"/> Culture fourragère	<input type="checkbox"/> Charcuterie	<input type="checkbox"/> Pierre	<input type="checkbox"/> Indéterminé
<input type="checkbox"/> Arboriculture	<input type="checkbox"/> Tannerie/cuir	<input type="checkbox"/> Os	
<input type="checkbox"/> Horticulture	<input type="checkbox"/> Textile	<input type="checkbox"/> Verre	
<input type="checkbox"/> Viticulture	<input checked="" type="checkbox"/> Métallurgie/métal	<input type="checkbox"/> Terre cuite	



Identification G.H.  
Enclos

Identification fouilleur  
Enclos

Commune  
Bohain-en-Vermandois

Pays  
France

Code catalogue  
Bo.Ma.im.02

Lieu-dit  
ZAC du Moulin Mayeux

Entité administrative  
Picardie

Code d'origine  
-

Bibliographie disponible  
dans la fiche site

TPQ 75

TAQ 150

Période Haut Empire

L'espace au nord de l'enclos est séparé de la cour principale par un fossé et par la mare de l'établissement. Cet espace est interprété comme une zone de parage pour le cheptel.

L (m)	l (m)	Diam. (m)	Surface (m2)	Ep. moy. murs (cm)	Diam. moy. TP (cm)	Orientation
35	10		350	-	-	-

Etage Indéterminé      Accès Indéterminé      Taille accès -

Type d'accès  Piéton  Charretière  Indéterminé  NC

#### Comparaisons et références

-

#### Indices de caractérisation

-

#### Situation spatiale

Dans la pars rustica, fermé par la mare

#### Localisation

Pars Rustica

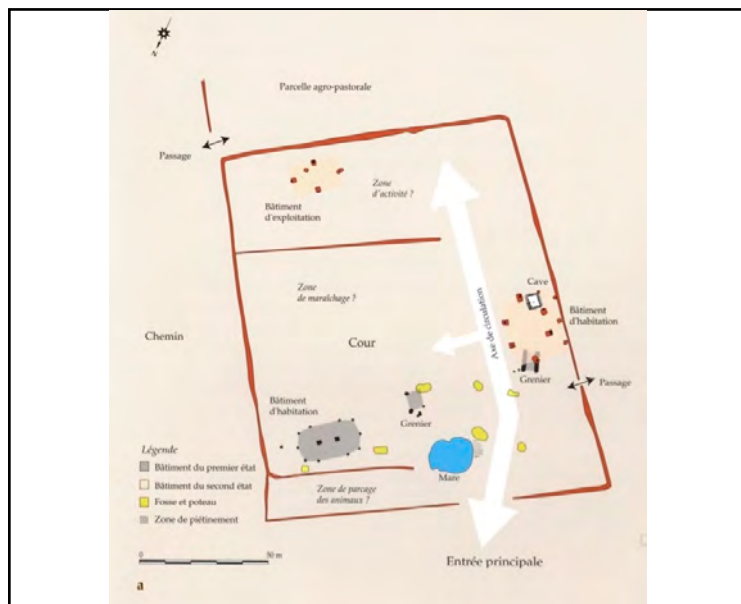
Surf. ass. établissement (ha)  
0,45

#### Domaine d'activité

Agriculture  Elevage  Artisanat  Indéterminé

#### Catégorie d'activité

<input type="checkbox"/> Céréaliculture	<input checked="" type="checkbox"/> Elevage	<input type="checkbox"/> Bois	<input type="checkbox"/> Polyvalent
<input type="checkbox"/> Culture fourragère	<input type="checkbox"/> Charcuterie	<input type="checkbox"/> Pierre	<input type="checkbox"/> Indéterminé
<input type="checkbox"/> Arboriculture	<input type="checkbox"/> Tannerie/cuir	<input type="checkbox"/> Os	
<input type="checkbox"/> Horticulture	<input type="checkbox"/> Textile	<input type="checkbox"/> Verre	
<input type="checkbox"/> Viticulture	<input type="checkbox"/> Métallurgie/métal	<input type="checkbox"/> Terre cuite	



Identification G.H.  
Mare

Identification fouilleur  
Mare

Commune  
Bohain-en-Vermandois

Pays  
France

Code catalogue  
Bo.Ma.im.03

Lieu-dit  
ZAC du Moulin Mayeux

Entité administrative  
Picardie

Code d'origine  
-

Bibliographie disponible  
dans la fiche site

TPQ -

TAQ -

Période Période romaine

Une mare est située à proximité d'un des espaces fossoyés de l'établissement. Elle vient fermée l'enclos à bestiaux, et doit servir d'abreuvoir.

L (m)	l (m)	Diam. (m)	Surface (m2)	Ep. moy. murs (cm)	Diam. moy. TP (cm)	Orientation
-	-	-	0	-	-	-

Etage                                      Accès                                      Taille accès -

Type d'accès  Piéton  Charretière  Indéterminé  NC

#### Comparaisons et références

-

#### Indices de caractérisation

-

#### Situation spatiale

Ferme l'enclos à bestiaux

#### Localisation

Pars Rustica

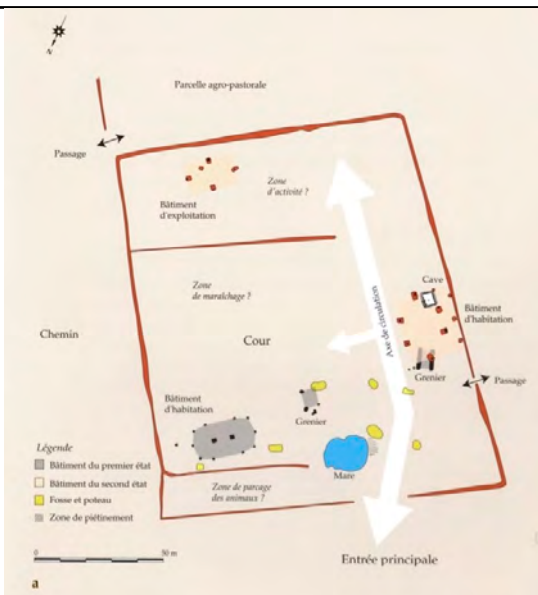
Surf. ass. établissement (ha)  
0,45

#### Domaine d'activité

Agriculture  Elevage  Artisanat  Indéterminé

#### Catégorie d'activité

<input type="checkbox"/> Céréaliculture	<input checked="" type="checkbox"/> Elevage	<input type="checkbox"/> Bois	<input type="checkbox"/> Polyvalent
<input type="checkbox"/> Culture fourragère	<input type="checkbox"/> Charcuterie	<input type="checkbox"/> Pierre	<input type="checkbox"/> Indéterminé
<input type="checkbox"/> Arboriculture	<input type="checkbox"/> Tannerie/cuir	<input type="checkbox"/> Os	
<input type="checkbox"/> Horticulture	<input type="checkbox"/> Textile	<input type="checkbox"/> Verre	
<input type="checkbox"/> Viticulture	<input type="checkbox"/> Métallurgie/métal	<input type="checkbox"/> Terre cuite	



Pas d'image

Identification G.H.  
Grenier

Identification fouilleur  
Grenier

Code catalogue Bo.Ma.im.04	Code d'origine -	
Commune Bohain-en-Vermandois	Lieu-dit ZAC du Moulin Mayeux	
Pays France	Entité administrative Picardie	Bibliographie disponible dans la fiche site

TPQ 50	TAQ 100	Période Haut Empire				
Petit grenier sur poteaux de 10 m2.						
L (m)	l (m)	Diam. (m)	Surface (m2)	Ep. moy. murs (cm)	Diam. moy. TP (cm)	Orientation
3,2	3,1		9,92		-	-
Etage Oui	Accès Unique	Taille accès -				
Type d'accès <input checked="" type="checkbox"/> Piéton			<input type="checkbox"/> Charretière		<input type="checkbox"/> Indéterminé <input type="checkbox"/> NC	

Comparaisons et références  
Grenier aérien (4 poteaux) ; Type 1

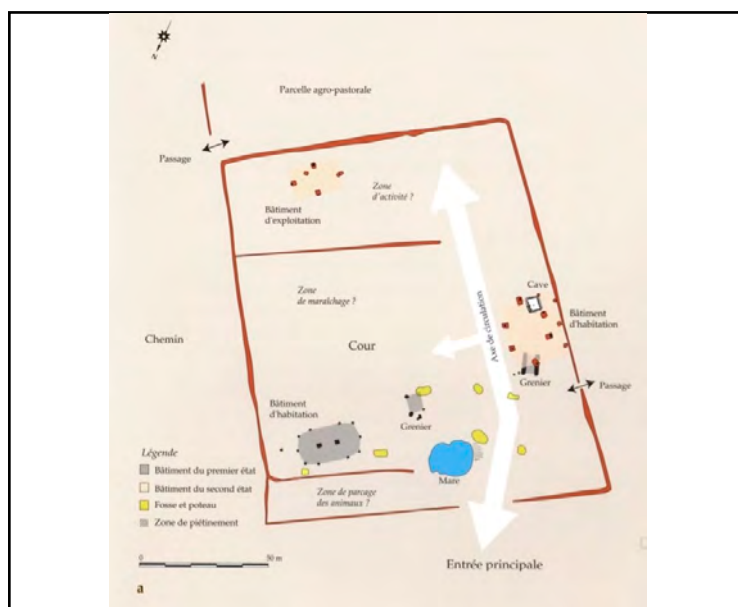
Situation spatiale  
Dans la pars rustica

Localisation  
Pars Rustica  
Surf. ass. établissement (ha)  
0,45

Indices de caractérisation  
-

Domaine d'activité  
 Agriculture  Elevage  Artisanat  Indéterminé

Catégorie d'activité  
 Céréaliculture  Elevage  Bois  Polyvalent  
 Culture fourragère  Charcuterie  Pierre  Indéterminé  
 Arboriculture  Tannerie/cuir  Os  
 Horticulture  Textile  Verre  
 Viticulture  Métallurgie/métal  Terre cuite



Identification G.H.  
Grenier

Identification fouilleur  
Grenier

Commune  
Bohain-en-Vermandois

Pays  
France

Code catalogue  
Bo.Ma.im.05

Lieu-dit  
ZAC du Moulin Mayeux

Entité administrative  
Picardie

Code d'origine  
-

Bibliographie disponible  
dans la fiche site

TPQ 50

TAQ 100

Période Haut Empire

Petit grenier sur poteaux de 8,3 m2.

L (m)	l (m)	Diam. (m)	Surface (m2)	Ep. moy. murs (cm)	Diam. moy. TP (cm)	Orientation
2,5	3,3		8,25	-	-	

Etage Indéterminé      Accès Indéterminé      Taille accès

Type d'accès  Piéton  Charretière  Indéterminé  NC

#### Comparaisons et références

Grenier aérien (4 poteaux) ; Type 1

#### Indices de caractérisation

-

#### Situation spatiale

Dans la pars rustica

#### Localisation

Pars Rustica

Surf. ass. établissement (ha)  
0,45

#### Domaine d'activité

Agriculture  Elevage  Artisanat  Indéterminé

#### Catégorie d'activité

<input checked="" type="checkbox"/> Céréaliculture	<input type="checkbox"/> Elevage	<input type="checkbox"/> Bois	<input type="checkbox"/> Polyvalent
<input checked="" type="checkbox"/> Culture fourragère	<input type="checkbox"/> Charcuterie	<input type="checkbox"/> Pierre	<input type="checkbox"/> Indéterminé
<input checked="" type="checkbox"/> Arboriculture	<input type="checkbox"/> Tannerie/cuir	<input type="checkbox"/> Os	
<input checked="" type="checkbox"/> Horticulture	<input type="checkbox"/> Textile	<input type="checkbox"/> Verre	
<input type="checkbox"/> Viticulture	<input type="checkbox"/> Métallurgie/métal	<input type="checkbox"/> Terre cuite	



Identification G.H.  
Grenier ?

Identification fouilleur  
Annexe ?

Commune  
Bohain-en-Vermandois

Pays  
France

Code catalogue  
Bo.Ma.im.06

Lieu-dit  
ZAC du Moulin Mayeux

Entité administrative  
Picardie

Code d'origine  
-

Bibliographie disponible  
dans la fiche site

TPQ 50

TAQ 150

Période Haut Empire

Bâtiment à six poteaux de 22 m2.

L (m)	l (m)	Diam. (m)	Surface (m2)	Ep. moy. murs (cm)	Diam. moy. TP (cm)	Orientation
5, 2	4,2		21,84		-	

Etage Indéterminé      Accès Indéterminé      Taille accès

Type d'accès  Piéton  Charretière  Indéterminé  NC

Comparaisons et références

Grenier aérien (6 poteaux) ; Type 1

Indices de caractérisation

-

Situation spatiale

Dans la pars rustica

Localisation

Pars Rustica

Surf. ass. établissement (ha)  
0,45

Domaine d'activité

Agriculture  Elevage  Artisanat  Indéterminé

Catégorie d'activité

<input checked="" type="checkbox"/> Céréaliculture	<input type="checkbox"/> Elevage	<input type="checkbox"/> Bois	<input type="checkbox"/> Polyvalent
<input checked="" type="checkbox"/> Culture fourragère	<input type="checkbox"/> Charcuterie	<input type="checkbox"/> Pierre	<input type="checkbox"/> Indéterminé
<input checked="" type="checkbox"/> Arboriculture	<input type="checkbox"/> Tannerie/cuir	<input type="checkbox"/> Os	
<input checked="" type="checkbox"/> Horticulture	<input type="checkbox"/> Textile	<input type="checkbox"/> Verre	
<input type="checkbox"/> Viticulture	<input type="checkbox"/> Métallurgie/métal	<input type="checkbox"/> Terre cuite	



Pas d'image



Identification G.H.  
Grange ? ; Atelier ?

Identification fouilleur  
Grenier ; Atelier

Commune  
Gouvieux

Pays  
France

Code catalogue  
Go.Fl.im.01

Lieu-dit  
La Flèche

Entité administrative  
Picardie

Code d'origine  
Bâtiment Nord

Bibliographie disponible  
dans la fiche site

TPQ -

TAQ -

Période Période romaine

Ce bâtiment d'abord dépourvu d'aménagements interne subit une réfection (rampe, structure de combustion) à la fin du IIIe siècle, début du IVe siècle. Seule l'assise de base du foyer est conservée. Elle présente un diamètre de 2,2 m externe pour 1,6 m interne. Des dépôts charbonneux couvrent la moitié du bâtiment sur une épaisseur de 5 cm.

L (m)	l (m)	Diam. (m)	Surface (m2)	Ep. moy. murs (cm)	Diam. moy. TP (cm)	Orientation
14,2	13,8		195,96	-	-	-

Etage Indéterminé      Accès Indéterminé      Taille accès -

Type d'accès  Piéton  Charretière  Indéterminé  NC

#### Comparaisons et références

Bâtiment standardisé ; plan simple ; réoccupation ; Type 1

#### Indices de caractérisation

Les dépôts charbonneux et les dépôts charbonneux doivent être liés à une activité métallurgique.

#### Situation spatiale

Aile nord de l'établissement

#### Localisation

Pars Rustica

Surf. ass. établissement (ha)

-

#### Domaine d'activité

Agriculture  Elevage  Artisanat  Indéterminé

#### Catégorie d'activité

<input type="checkbox"/> Céréaliculture	<input type="checkbox"/> Elevage	<input type="checkbox"/> Bois	<input type="checkbox"/> Polyvalent
<input type="checkbox"/> Culture fourragère	<input type="checkbox"/> Charcuterie	<input type="checkbox"/> Pierre	<input type="checkbox"/> Indéterminé
<input type="checkbox"/> Arboriculture	<input type="checkbox"/> Tannerie/cuir	<input type="checkbox"/> Os	
<input type="checkbox"/> Horticulture	<input type="checkbox"/> Textile	<input type="checkbox"/> Verre	
<input type="checkbox"/> Viticulture	<input checked="" type="checkbox"/> Métallurgie/métal	<input type="checkbox"/> Terre cuite	

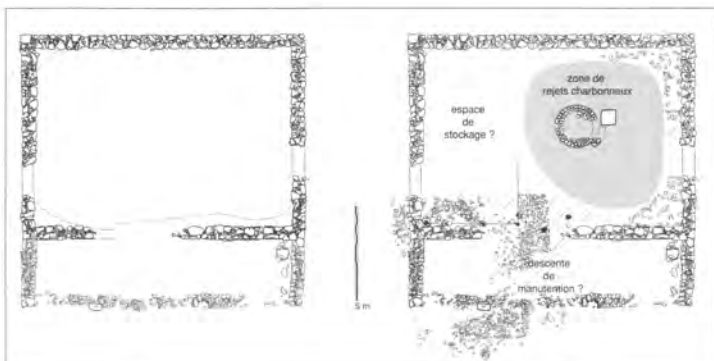


Fig. 3 - A gauche: état initial du grenier; à droite: restructuration et installation du foyer

Pas d'image

Identification G.H.  
**Atelier**

Identification fouilleur  
Unité artisanale

Commune  
**Gouvieux**

Pays  
**France**

Code catalogue  
**Go.Fl.im.02**

Lieu-dit  
**La Flèche**

Entité administrative  
**Picardie**

Code d'origine  
**Bâtiment B**

Bibliographie disponible  
dans la fiche site

TPQ -

TAQ -

Période Période romaine

La fonction primaire du bâtiment est certainement lié à l'activité agricole de l'établissement mais n'est pas déterminée. Réfection du bâtiment pour en faire un atelier à la fin du IIIe siècle ou au début du IVe siècle. Couche de travail charbonneuse d'une vingtaine de cm sur les 4/5e du bâtiment. Plusieurs foyers ont été découvert datant de cette dernière phase. Le bâtiment comporte une trentaine de fosses et de foyers, dont au moins la moitié semblent lié au travail à la métallurgie.

L (m)	l (m)	Diam. (m)	Surface (m2)	Ep. moy. murs (cm)	Diam. moy. TP (cm)	Orientation
5,85	11,95		69,9075	-	-	

Etage Indéterminé      Accès Indéterminé      Taille accès

Type d'accès  Piéton  Charretière  Indéterminé  NC

#### Comparaisons et références

Bâtiment Rectangulaire ;  
réoccupation

#### Indices de caractérisation

Creusets de bronzier, chutes de métal cuivreux, scories, couche de travail,  
bassin de trempage

Travail du bronze et du fer (?). Plusieurs monnaies d'imitation ont été  
découvertes.

#### Situation spatiale

Aile sud de l'établissement

#### Domaine d'activité

Agriculture  Elevage  Artisanat  Indéterminé

#### Localisation

Pars Rustica

Surf. ass. établissement (ha)

-

#### Catégorie d'activité

<input type="checkbox"/> Céréaliculture	<input type="checkbox"/> Elevage	<input type="checkbox"/> Bois	<input type="checkbox"/> Polyvalent
<input type="checkbox"/> Culture fourragère	<input type="checkbox"/> Charcuterie	<input type="checkbox"/> Pierre	<input type="checkbox"/> Indéterminé
<input type="checkbox"/> Arboriculture	<input type="checkbox"/> Tannerie/cuir	<input type="checkbox"/> Os	
<input type="checkbox"/> Horticulture	<input type="checkbox"/> Textile	<input type="checkbox"/> Verre	
<input type="checkbox"/> Viticulture	<input checked="" type="checkbox"/> Métallurgie/métal	<input type="checkbox"/> Terre cuite	

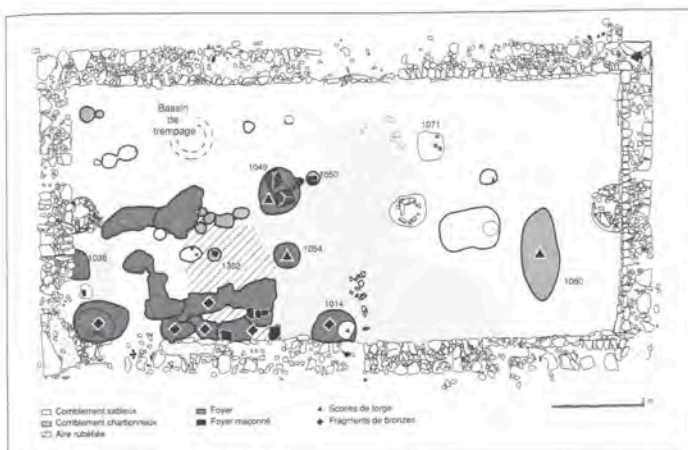


Fig. 4 – Plan du bâtiment B et distribution des déchets métallurgiques.

Pas d'image

Identification G.H.  
Fosse

Identification fouilleur  
Poche de fusion

Code catalogue Go.Fl.im.03	Code d'origine -	
Commune Gouvieux	Lieu-dit La Flèche	
Pays France	Entité administrative Picardie	Bibliographie disponible dans la fiche site

TPQ 275

TAQ 350

Période Antiquité tardive

Fosse au profil concave, de structure alvéolé. De 0,5 à 1,50 m de long. Comblement avec charbons de bois. Pour les fouilleurs il s'agit de receptacles aux creusets pour la fusion des bronzes recyclés.

L (m) l (m) Diam. (m) Surface (m2) Ep. moy. murs (cm) Diam. moy. TP (cm) Orientation

Etage Accès Taille accès

Type d'accès  Piéton  Charretière  Indéterminé  NC

Comparaisons et références

-

Indices de caractérisation

-

Situation spatiale

Dans atelier B

Localisation

Pars Rustica

Surf. ass. établissement (ha)

-

Domaine d'activité

Agriculture  Elevage  Artisanat  Indéterminé

Catégorie d'activité

Céréaliculture  Elevage  Bois  Polyvalent  
 Culture fourragère  Charcuterie  Pierre  Indéterminé  
 Arboriculture  Tannerie/cuir  Os  
 Horticulture  Textile  Verre  
 Viticulture  Métallurgie/métal  Terre cuite

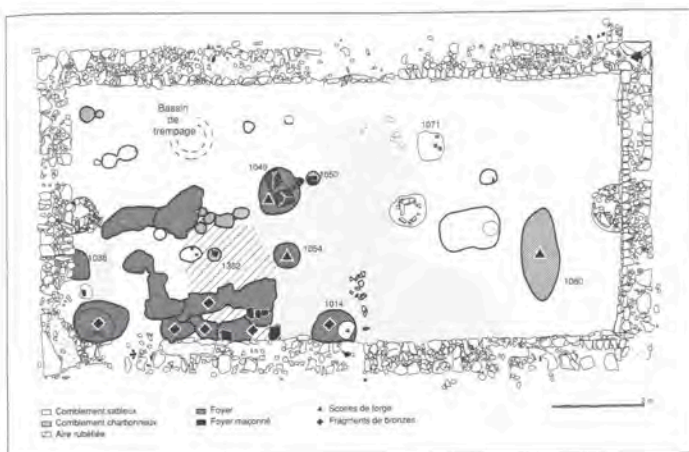


Fig. 4 – Plan du bâtiment B et distribution des déchets métallurgiques.

Pas d'image

Identification G.H.  
Fosse

Identification fouilleur  
Poche de fusion

	Code catalogue Go.Fl.im.04	Code d'origine -
Commune Gouvieux	Lieu-dit La Flèche	
Pays France	Entité administrative Picardie	Bibliographie disponible dans la fiche site

TPQ 275

TAQ 350

Période Antiquité tardive

Fosse au profil concave, de structure alvéolé. De 0,5 à 1,50 m de long. Comblement avec charbons de bois. Pour les fouilleurs il s'agit de receptacles aux creusets pour la fusion des bronzes recyclés.

L (m) l (m) Diam. (m) Surface (m2) Ep. moy. murs (cm) Diam. moy. TP (cm) Orientation

Etage Accès Taille accès

Type d'accès  Piéton  Charretière  Indéterminé  NC

Comparaisons et références

-

Indices de caractérisation

-

Situation spatiale

Dans atelier B

Localisation

Pars Rustica

Surf. ass. établissement (ha)

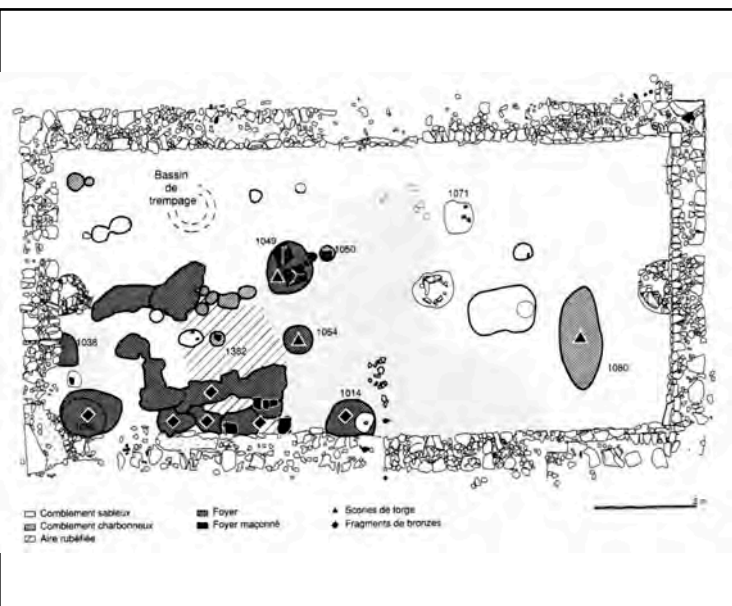
-

Domaine d'activité

Agriculture  Elevage  Artisanat  Indéterminé

Catégorie d'activité

Céréaliculture  Elevage  Bois  Polyvalent  
 Culture fourragère  Charcuterie  Pierre  Indéterminé  
 Arboriculture  Tannerie/cuir  Os  
 Horticulture  Textile  Verre  
 Viticulture  Métallurgie/métal  Terre cuite



Identification G.H.  
Fosse

Identification fouilleur  
Poche de fusion

	Code catalogue Go.Fl.im.05	Code d'origine -
Commune Gouvieux	Lieu-dit La Flèche	
Pays France	Entité administrative Picardie	Bibliographie disponible dans la fiche site

TPQ 275

TAQ 350

Période Antiquité tardive

Fosse au profil concave, de structure alvéolé. De 0,5 à 1,50 m de long. Comblement avec charbons de bois. Pour les fouilleurs il s'agit de receptacles aux creusets pour la fusion des bronzes recyclés.

L (m) l (m) Diam. (m) Surface (m2) Ep. moy. murs (cm) Diam. moy. TP (cm) Orientation

Etage Accès Taille accès

Type d'accès  Piéton  Charretière  Indéterminé  NC

Comparaisons et références

-

Indices de caractérisation

-

Situation spatiale

Dans atelier B

Localisation

Pars Rustica

Surf. ass. établissement (ha)

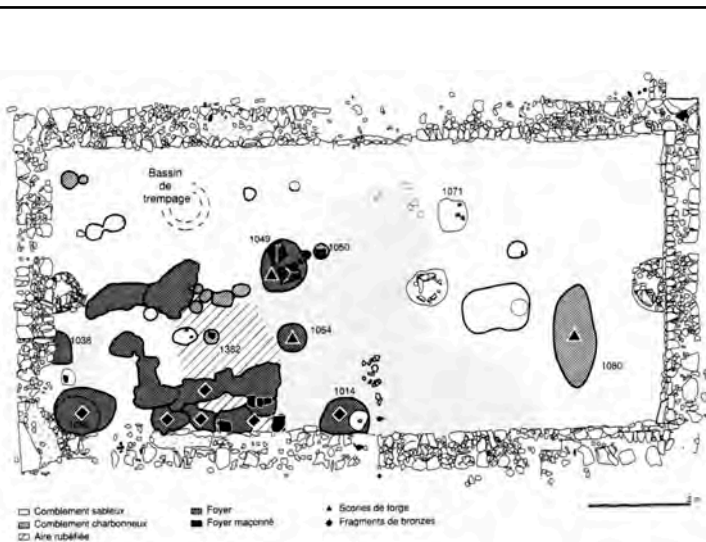
-

Domaine d'activité

Agriculture  Elevage  Artisanat  Indéterminé

Catégorie d'activité

Céréaliculture  Elevage  Bois  Polyvalent  
 Culture fourragère  Charcuterie  Pierre  Indéterminé  
 Arboriculture  Tannerie/cuir  Os  
 Horticulture  Textile  Verre  
 Viticulture  Métallurgie/métal  Terre cuite



Identification G.H.  
Fosse

Identification fouilleur  
Poche de fusion

	Code catalogue Go.Fl.im.06	Code d'origine -
Commune Gouvieux	Lieu-dit La Flèche	
Pays France	Entité administrative Picardie	Bibliographie disponible dans la fiche site

TPQ 275

TAQ 350

Période Antiquité tardive

Fosse au profil concave, de structure alvéolé. De 0,5 à 1,50 m de long. Comblement avec charbons de bois. Pour les fouilleurs il s'agit de receptacles aux creusets pour la fusion des bronzes recyclés.

L (m) l (m) Diam. (m) Surface (m2) Ep. moy. murs (cm) Diam. moy. TP (cm) Orientation

Etage Accès Taille accès

Type d'accès  Piéton  Charretière  Indéterminé  NC

Comparaisons et références

-

Indices de caractérisation

-

Situation spatiale

Dans atelier B

Localisation

Pars Rustica

Surf. ass. établissement (ha)

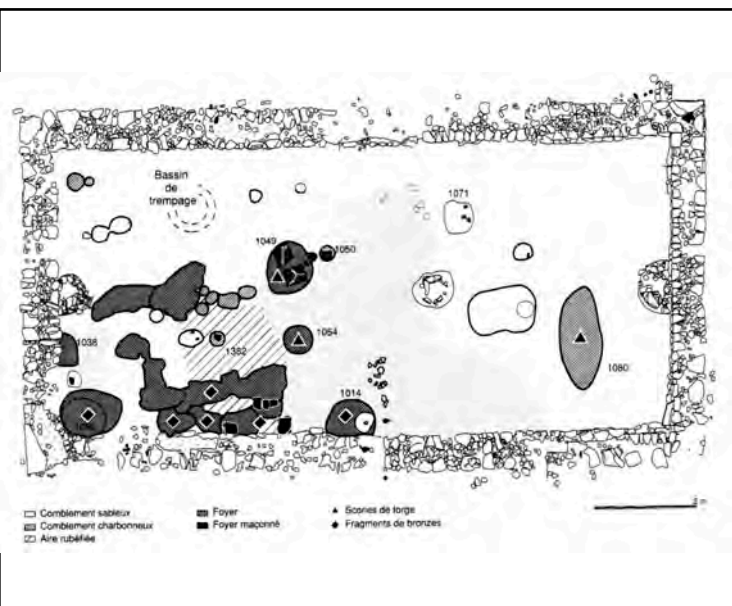
-

Domaine d'activité

Agriculture  Elevage  Artisanat  Indéterminé

Catégorie d'activité

Céréaliculture  Elevage  Bois  Polyvalent  
 Culture fourragère  Charcuterie  Pierre  Indéterminé  
 Arboriculture  Tannerie/cuir  Os  
 Horticulture  Textile  Verre  
 Viticulture  Métallurgie/métal  Terre cuite



Identification G.H.  
Fosse

Identification fouilleur  
Poche de fusion

	Code catalogue Go.Fl.im.07	Code d'origine -
Commune Gouvieux	Lieu-dit La Flèche	
Pays France	Entité administrative Picardie	Bibliographie disponible dans la fiche site

TPQ 275

TAQ 350

Période Antiquité tardive

Fosse au profil concave, de structure alvéolé. De 0,5 à 1,50 m de long. Comblement avec charbons de bois. Pour les fouilleurs il s'agit de receptacles aux creusets pour la fusion des bronzes recyclés.

L (m) l (m) Diam. (m) Surface (m2) Ep. moy. murs (cm) Diam. moy. TP (cm) Orientation

Etage Accès Taille accès

Type d'accès  Piéton  Charretière  Indéterminé  NC

Comparaisons et références

-

Indices de caractérisation

-

Situation spatiale

Dans atelier B

Localisation

Pars Rustica

Surf. ass. établissement (ha)

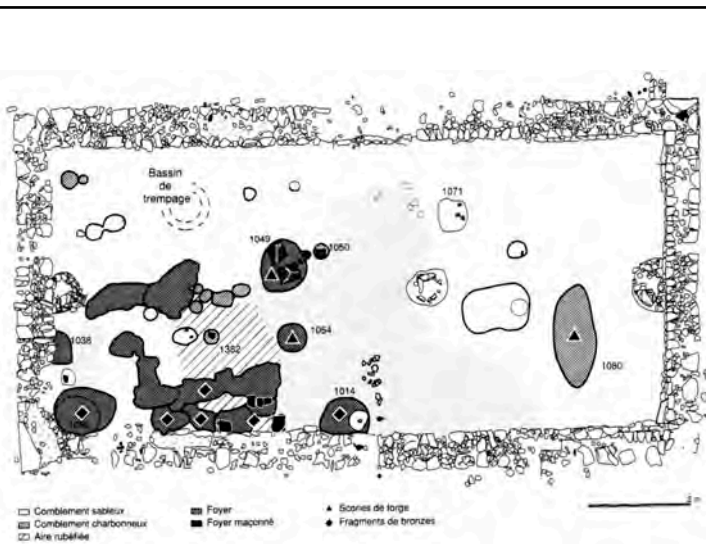
-

Domaine d'activité

Agriculture  Elevage  Artisanat  Indéterminé

Catégorie d'activité

Céréaliculture  Elevage  Bois  Polyvalent  
 Culture fourragère  Charcuterie  Pierre  Indéterminé  
 Arboriculture  Tannerie/cuir  Os  
 Horticulture  Textile  Verre  
 Viticulture  Métallurgie/métal  Terre cuite



Identification G.H.  
Aire de battage ?

Identification fouilleur  
Aire de battage ?

Commune Huppy		Code catalogue Hu.Tr.im.01	Code d'origine -
Pays France		Lieu-dit Trinquies	
Entité administrative Picardie		Bibliographie disponible dans la fiche site	

TPQ 200	TAQ 300	Période Haut Empire				
Une aire en craie tassé de plus de 30 m2 a été identifiée sur l'établissement.						
L (m)	l (m)	Diam. (m)	Surface (m2)	Ep. moy. murs (cm)	Diam. moy. TP (cm)	Orientation
7	5		35			
Etage		Accès		Taille accès		
Type d'accès <input type="checkbox"/> Piéton <input type="checkbox"/> Charretière <input type="checkbox"/> Indéterminé <input type="checkbox"/> NC						

Comparaisons et références

-

Situation spatiale

-

Localisation

Surf. ass. établissement (ha)

-

Indices de caractérisation

-

Domaine d'activité

Agriculture  Elevage  Artisanat  Indéterminé

Catégorie d'activité

<input checked="" type="checkbox"/> Céréaliculture	<input type="checkbox"/> Elevage	<input type="checkbox"/> Bois	<input type="checkbox"/> Polyvalent
<input type="checkbox"/> Culture fourragère	<input type="checkbox"/> Charcuterie	<input type="checkbox"/> Pierre	<input type="checkbox"/> Indéterminé
<input type="checkbox"/> Arboriculture	<input type="checkbox"/> Tannerie/cuir	<input type="checkbox"/> Os	
<input type="checkbox"/> Horticulture	<input type="checkbox"/> Textile	<input type="checkbox"/> Verre	
<input type="checkbox"/> Viticulture	<input type="checkbox"/> Métallurgie/métal	<input type="checkbox"/> Terre cuite	





Identification G.H.  
Fosse

Identification fouilleur  
Silo

	Code catalogue Hu.Tr.im.02	Code d'origine -
Commune Huppy	Lieu-dit Trinquies	
Pays France	Entité administrative Picardie	Bibliographie disponible dans la fiche site

TPQ 50

TAQ 125

Période Haut Empire

Silo de 3/4 m de profondeur.

L (m) l (m) Diam. (m) Surface (m2) Ep. moy. murs (cm) Diam. moy. TP (cm) Orientation

Etage Accès Taille accès

Type d'accès  Piéton  Charretière  Indéterminé  NC

Comparaisons et références

-

Indices de caractérisation

-

Situation spatiale

-

Localisation

Surf. ass. établissement (ha)

-

Domaine d'activité

Agriculture  Elevage  Artisanat  Indéterminé

Catégorie d'activité

Céréaliculture  Elevage  Bois  Polyvalent  
 Culture fourragère  Charcuterie  Pierre  Indéterminé  
 Arboriculture  Tannerie/cuir  Os  
 Horticulture  Textile  Verre  
 Viticulture  Métallurgie/métal  Terre cuite

Pas d'image

Pas d'image



Identification G.H.  
Enclos

Identification fouilleur  
Enclos à bestiaux ?

Commune  
Huppy

Pays  
France

Code catalogue  
Hu.Tr.im.04

Lieu-dit  
Trinquieries

Entité administrative  
Picardie

Code d'origine  
-

Bibliographie disponible  
dans la fiche site

TPQ -

TAQ -

Période Haut Empire

Enclos fossoyé de 1800 m<sup>2</sup>. Entrée de 5 m de large qui se réduit (corral ?). Une mare aménagée est dans l'enclos.

L (m) l (m) Diam. (m) Surface (m<sup>2</sup>) Ep. moy. murs (cm) Diam. moy. TP (cm) Orientation

Etage

Accès

Taille accès

Type d'accès  Piéton  Charretière  Indéterminé  NC

Comparaisons et références

-

Indices de caractérisation

-

Situation spatiale

-

Localisation

Extérieur à l'établissement

Surf. ass. établissement (ha)

-

Domaine d'activité

Agriculture  Elevage  Artisanat  Indéterminé

Catégorie d'activité

Céréaliculture  Elevage  Bois  Polyvalent  
 Culture fourragère  Charcuterie  Pierre  Indéterminé  
 Arboriculture  Tannerie/cuir  Os  
 Horticulture  Textile  Verre  
 Viticulture  Métallurgie/métal  Terre cuite

Fig. 9 : La villa de Trinquieries (Somme) au début du III<sup>e</sup> s.



Pas d'image

Identification G.H.  
Bâtiment de stabulation ?

Identification fouilleur  
étable ?

Commune  
Huppy

Pays  
France

Code catalogue  
Hu.Tr.im.05

Lieu-dit  
Trinquies

Entité administrative  
Picardie

Code d'origine  
G

Bibliographie disponible  
dans la fiche site

TPQ 200

TAQ 300

Période Haut Empire

Bâtiment rectangulaire. Pas d'autres indices. Raisonnement circulaire avec mare et enclos...

L (m) l (m) Diam. (m) Surface (m2) Ep. moy. murs (cm) Diam. moy. TP (cm) Orientation

Etage

Accès

Taille accès

Type d'accès  Piéton  Charretière  Indéterminé  NC

Comparaisons et références

-

Indices de caractérisation

-

Situation spatiale

A l'arrière de l'enclos principal de l'établissement

Localisation

Pars Rustica

Surf. ass. établissement (ha)

-

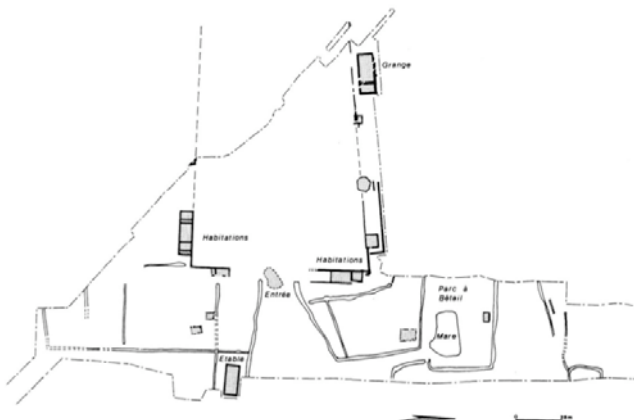
Domaine d'activité

Agriculture  Elevage  Artisanat  Indéterminé

Catégorie d'activité

Céréaliculture  Elevage  Bois  Polyvalent  
 Culture fourragère  Charcuterie  Pierre  Indéterminé  
 Arboriculture  Tannerie/cuir  Os  
 Horticulture  Textile  Verre  
 Viticulture  Métallurgie/métal  Terre cuite

Fig. 9 : La villa de Trinquies (Somme) au début du III<sup>e</sup> s.



Pas d'image

Identification G.H.  
Bâtiment de stabulation ?

Identification fouilleur  
étable ?

Commune  
Huppy

Pays  
France

Code catalogue  
Hu.Tr.im.06

Lieu-dit  
Trinquies

Entité administrative  
Picardie

Code d'origine  
K

Bibliographie disponible  
dans la fiche site

TPQ 200

TAQ 300

Période Haut Empire

Bâtiment rectangulaire. Pas d'autres indices. Raisonnement circulaire avec mare et enclos...

L (m) l (m) Diam. (m) Surface (m2) Ep. moy. murs (cm) Diam. moy. TP (cm) Orientation

Etage Accès Taille accès

Type d'accès  Piéton  Charretière  Indéterminé  NC

Comparaisons et références

-

Indices de caractérisation

-

Situation spatiale

-

Localisation

Surf. ass. établissement (ha)

-

Domaine d'activité

Agriculture  Elevage  Artisanat  Indéterminé

Catégorie d'activité

Céréaliculture  Elevage  Bois  Polyvalent  
 Culture fourragère  Charcuterie  Pierre  Indéterminé  
 Arboriculture  Tannerie/cuir  Os  
 Horticulture  Textile  Verre  
 Viticulture  Métallurgie/métal  Terre cuite

Fig. 9 : La villa de Trinquies (Somme) au début du III<sup>e</sup> s.



Pas d'image

Identification G.H.  
Grange ?

Identification fouilleur  
Grange

Commune  
Huppy

Pays  
France

Code catalogue  
Hu.Tr.im.07

Lieu-dit  
Trinquies

Entité administrative  
Picardie

Code d'origine  
P

Bibliographie disponible  
dans la fiche site

TPQ 175

TAQ 250

Période Haut Empire

Bâtiment avec contreforts externes. Une pièce représente les 1/3 du bâtiment.

L (m)	l (m)	Diam. (m)	Surface (m <sup>2</sup> )	Ep. moy. murs (cm)	Diam. moy. TP (cm)	Orientation
20	8		160			

Etage	Accès	Taille accès
-------	-------	--------------

Type d'accès  Piéton  Charretière  Indéterminé  NC

#### Comparaisons et références

-

#### Indices de caractérisation

-

#### Situation spatiale

-

#### Localisation

Surf. ass. établissement (ha)

-

#### Domaine d'activité

Agriculture  Elevage  Artisanat  Indéterminé

#### Catégorie d'activité

<input checked="" type="checkbox"/> Céréaliculture	<input type="checkbox"/> Elevage	<input type="checkbox"/> Bois	<input type="checkbox"/> Polyvalent
<input checked="" type="checkbox"/> Culture fourragère	<input type="checkbox"/> Charcuterie	<input type="checkbox"/> Pierre	<input type="checkbox"/> Indéterminé
<input checked="" type="checkbox"/> Arboriculture	<input type="checkbox"/> Tannerie/cuir	<input type="checkbox"/> Os	
<input checked="" type="checkbox"/> Horticulture	<input type="checkbox"/> Textile	<input type="checkbox"/> Verre	
<input type="checkbox"/> Viticulture	<input type="checkbox"/> Métallurgie/métal	<input type="checkbox"/> Terre cuite	

Fig. 9 : La villa de Trinquies (Somme) au début du III<sup>e</sup> s.



Pas d'image

Identification G.H.  
Atelier ?

Identification fouilleur  
Atelier ?

Commune  
Roye

Pays  
France

Code catalogue  
Ro.Pu.im.01

Lieu-dit  
Le Puits à Marne

Entité administrative  
Picardie

Code d'origine  
Bâtiment 4

Bibliographie disponible  
dans la fiche site

TPQ -

TAQ -

Période Antiquité tardive

Un bâtiment de la pars rustica, certainement à fonction primaire agricole est doté de foyers à la fin de l'Antiquité. La fouille du bâtiment a livré des déchets métallurgiques.

L (m) l (m) Diam. (m) Surface (m2) Ep. moy. murs (cm) Diam. moy. TP (cm) Orientation

Etage

Accès

Taille accès

Type d'accès  Piéton  Charretière  Indéterminé  NC

Comparaisons et références

Bâtiment standardisé

Indices de caractérisation

déchets métallurgiques

Situation spatiale

Aile nord de l'établissement

Localisation

Pars Rustica

Surf. ass. établissement (ha)

1,5

Domaine d'activité

Agriculture  Elevage  Artisanat  Indéterminé

Catégorie d'activité

Céréaliculture  Elevage  Bois  Polyvalent  
 Culture fourragère  Charcuterie  Pierre  Indéterminé  
 Arboriculture  Tannerie/cuir  Os  
 Horticulture  Textile  Verre  
 Viticulture  Métallurgie/métal  Terre cuite

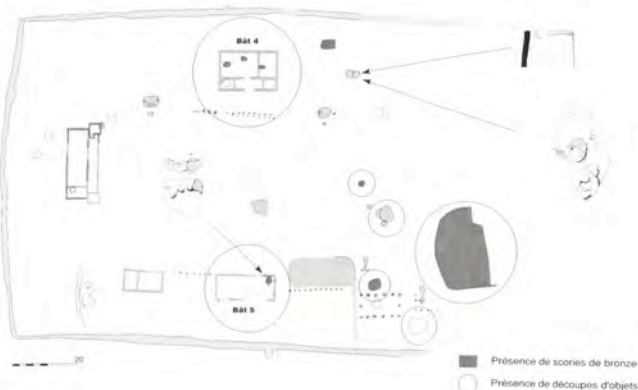


Fig. 12 — Roye, "Le puits à Marne", localisation des déchets de la métallurgie du bronze, d'après J.-L. Collart, modifié.

Pas d'image

Identification G.H.  
Atelier ?

Identification fouilleur  
Atelier ?

Commune  
Roye

Pays  
France

Code catalogue  
Ro.Pu.im.02

Lieu-dit  
Le Puits à Marne

Entité administrative  
Picardie

Code d'origine  
Bâtiment 5

Bibliographie disponible  
dans la fiche site

TPQ -

TAQ -

Période Antiquité tardive

Un bâtiment de la pars rustica, certainement à fonction primaire agricole est doté de foyers à la fin de l'Antiquité. La fouille du bâtiment a livré des déchets métallurgiques.

L (m) l (m) Diam. (m) Surface (m2) Ep. moy. murs (cm) Diam. moy. TP (cm) Orientation

Etage

Accès

Taille accès

Type d'accès  Piéton  Charretière  Indéterminé  NC

Comparaisons et références

-

Indices de caractérisation

Déchets métallurgiques

Domaine d'activité

Agriculture  Elevage  Artisanat  Indéterminé

Situation spatiale

Aile sud de l'établissement

Localisation

Pars Rustica

Surf. ass. établissement (ha)

1,5

Catégorie d'activité

Céréaliculture  Elevage  Bois  Polyvalent  
 Culture fourragère  Charcuterie  Pierre  Indéterminé  
 Arboriculture  Tannerie/cuir  Os  
 Horticulture  Textile  Verre  
 Viticulture  Métallurgie/métal  Terre cuite

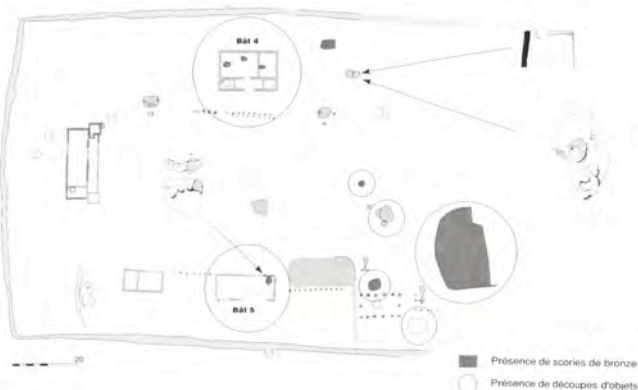


Fig. 12 — Roye, "Le puits à Marne", localisation des déchets de la métallurgie du bronze, d'après J.-L. Collart, modifié.

Pas d'image











Identification G.H.  
Four

Identification fouilleur  
Four de potier

Code catalogue  
Sa.Pa.im.03

Code d'origine  
-

Commune  
Saint-Quentin

Lieu-dit  
Parc des autoroutes

Pays  
France

Entité administrative  
Picardie

Bibliographie disponible  
dans la fiche site

TPQ 50

TAQ 100

Période Haut Empire

Four "à un volume à plate-forme (sole circulaire pleine non perforée) et à deux alandiers". "Globalement, le laboratoire présente un plan sub-circulaire de 0,90 m sur 0,80 m. La plate-forme est mise en relief par le creusement de deux canaux de chauffe périphériques (largeur maximale 0,10 m) rejoignant les alandiers opposés ; cela forme une sole surélevée de dix-sept centimètres. La base de la plate-forme est sub-circulaire (0,74 m x 0,66 m) et sa surface utilisable (sole) est circulaire : 0,67 m environ soit 0,35 m<sup>2</sup>. Les petites dimensions de la sole semblent probablement répondre à des volontés d'ordre techniques (enfouement restreint pour éviter la casse des céramiques fines), ou économiques (production autarcique). Le laboratoire est chauffé par deux alandiers (Str 4175 et 4179) situés respectivement sur ses flancs oriental et occidental donnant une orientation idéale est/ouest au four ; la simultanéité de fonctionnement des alandiers n'est pas attestée mais elle pourrait assurer un apport thermique homogène dans le laboratoire ; cependant, en cas de forts vents d'est ou d'ouest, cet usage serait contre-productif puisque la déperdition calorifique serait trop importante. L'appel d'air provoqué par l'alandier opposé au vent viderait le laboratoire de sa chaleur. Les alandiers occupent une petite surface rectangulaire (à l'est : 0,24 m x 0,20 m ; à l'ouest : 0,26 m x 0,24 m) n'ayant pas fait l'objet, a priori, d'aménagement maçonné. La thermo-altération des parois des canaux de chauffe, des alandiers, du plot central et de sa plate-forme est assez importante, de l'ordre de 0,04 à 0,06 m de rubéfaction.

En avant des alandiers se trouvent deux petites aires de chauffe faisant également office de cendrier. De plan ovale à sub-ovale, les deux fosses (4175 et 4179) ont des dimensions quasi- identiques tant en longueur (0,94 m et 0,96 m) qu'en largeur (0,64 m et 0,72 m) ; dans les deux cas, elles présentent un surcreusement dans leur partie opposée aux alandiers portant leur profondeur conservée à 0,32 m pour la fosse 4175 et à 0,28 m pour la fosse 4179. Un aménagement particulier qui demeure difficile à interpréter au terme de la fouille : réceptacle pour les cendres, petit puisard... ?"

L (m) l (m) Diam. (m) Surface (m<sup>2</sup>) Ep. moy. murs (cm) Diam. moy. TP (cm) Orientation

Etage Accès Taille accès

Type d'accès  Piéton  Charretière  Indéterminé  NC

#### Comparaisons et références

Type I-C-2a de Bruno Dufay

#### Indices de caractérisation

Des restes de céréales et légumineuses ont été retrouvés dans le cendrier, indiquant leur utilisation comme combustible.

#### Situation spatiale

A l'écart du noyau central de l'occupation

#### Localisation

Indéterminé

Surf. ass. établissement (ha)

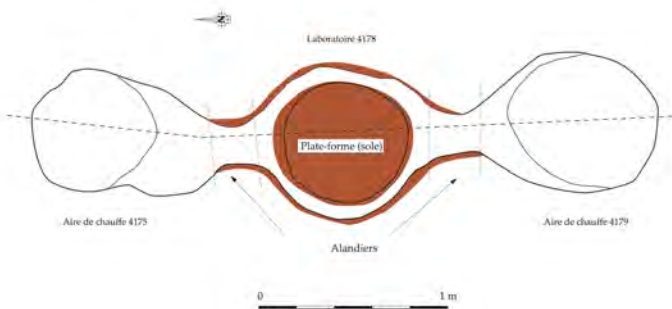
-

#### Domaine d'activité

Agriculture  Elevage  Artisanat  Indéterminé

#### Catégorie d'activité

Céréaliculture  Elevage  Bois  Polyvalent  
 Culture fourragère  Charcuterie  Pierre  Indéterminé  
 Arboriculture  Tannerie/cuir  Os  
 Horticulture  Textile  Verre  
 Viticulture  Métallurgie/métal  Terre cuite



Identification G.H.  
Grenier

Identification fouilleur  
Grenier

Commune  
Verneuil-en-Halatte

Pays  
France

Code catalogue  
Ve.Bu.im.01

Lieu-dit  
Le Bufosse

Entité administrative  
Picardie

Code d'origine  
-

Bibliographie disponible  
dans la fiche site

TPQ -20

TAQ 20

Période Haut Empire

Bâtiment sur 9 poteaux.

L (m)	l (m)	Diam. (m)	Surface (m2)	Ep. moy. murs (cm)	Diam. moy. TP (cm)	Orientation
5	5		25			

Etage Oui                      Accès Unique                      Taille accès

Type d'accès  Piéton  Charretière  Indéterminé  NC

Comparaisons et références

Grenier aérien (9 poteaux) ; Type 1

Indices de caractérisation

-

Situation spatiale

-

Localisation

Pars Rustica

Surf. ass. établissement (ha)


6

Domaine d'activité

Agriculture  Elevage  Artisanat  Indéterminé

Catégorie d'activité

<input checked="" type="checkbox"/> Céréaliculture	<input type="checkbox"/> Elevage	<input type="checkbox"/> Bois	<input type="checkbox"/> Polyvalent
<input checked="" type="checkbox"/> Culture fourragère	<input type="checkbox"/> Charcuterie	<input type="checkbox"/> Pierre	<input type="checkbox"/> Indéterminé
<input checked="" type="checkbox"/> Arboriculture	<input type="checkbox"/> Tannerie/cuir	<input type="checkbox"/> Os	
<input checked="" type="checkbox"/> Horticulture	<input type="checkbox"/> Textile	<input type="checkbox"/> Verre	
<input type="checkbox"/> Viticulture	<input type="checkbox"/> Métallurgie/métal	<input type="checkbox"/> Terre cuite	



0 5m

Pas d'image

Identification G.H.  
Grenier

Identification fouilleur  
Grenier

Commune  
Verneuil-en-Halatte

Pays  
France

Code catalogue  
Ve.Bu.im.02

Lieu-dit  
Le Bufosse

Entité administrative  
Picardie

Code d'origine  
-

Bibliographie disponible  
dans la fiche site

TPQ -20

TAQ 20

Période Haut Empire

Deux tranchées parallèles qui comprennent trois poteaux. Une troisième tranchée n'a pas du être conservé. Bâtiment certainement sur 9 poteaux.

L (m)	l (m)	Diam. (m)	Surface (m2)	Ep. moy. murs (cm)	Diam. moy. TP (cm)	Orientation
4	3		12			

Etage Oui

Accès Unique

Taille accès

Type d'accès  Piéton  Charretière  Indéterminé  NC

Comparaisons et références

Grenier aérien (9 poteaux) ; Type 1

Indices de caractérisation

-

Situation spatiale

-

Localisation

Pars Rustica

Surf. ass. établissement (ha)

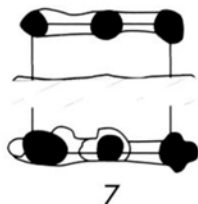
6

Domaine d'activité

Agriculture  Elevage  Artisanat  Indéterminé

Catégorie d'activité

<input checked="" type="checkbox"/> Céréaliculture	<input type="checkbox"/> Elevage	<input type="checkbox"/> Bois	<input type="checkbox"/> Polyvalent
<input checked="" type="checkbox"/> Culture fourragère	<input type="checkbox"/> Charcuterie	<input type="checkbox"/> Pierre	<input type="checkbox"/> Indéterminé
<input checked="" type="checkbox"/> Arboriculture	<input type="checkbox"/> Tannerie/cuir	<input type="checkbox"/> Os	
<input checked="" type="checkbox"/> Horticulture	<input type="checkbox"/> Textile	<input type="checkbox"/> Verre	
<input type="checkbox"/> Viticulture	<input type="checkbox"/> Métallurgie/métal	<input type="checkbox"/> Terre cuite	



0 5m

Pas d'image

Identification G.H.  
Grenier

Identification fouilleur  
Grenier

Commune  
Verneuil-en-Halatte

Pays  
France

Code catalogue  
Ve.Bu.im.03

Lieu-dit  
Le Bufosse

Entité administrative  
Picardie

Code d'origine  
-

Bibliographie disponible  
dans la fiche site

TPQ -20

TAQ 20

Période Haut Empire

Bâtiment constitué de trois tranchées parallèles comportant trois poteaux.

L (m)	l (m)	Diam. (m)	Surface (m2)	Ep. moy. murs (cm)	Diam. moy. TP (cm)	Orientation
3,5	3,5		12,25			

Etage Oui                      Accès Unique                      Taille accès

Type d'accès  Piéton    Charretière    Indéterminé    NC

Comparaisons et références

Grenier aérien (9 poteaux) ; Type 1

Indices de caractérisation

-

Situation spatiale

-

Localisation

Pars Rustica

Surf. ass. établissement (ha)

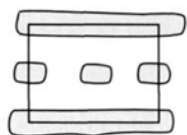
6

Domaine d'activité

Agriculture    Elevage    Artisanat    Indéterminé

Catégorie d'activité

<input checked="" type="checkbox"/> Céréaliculture	<input type="checkbox"/> Elevage	<input type="checkbox"/> Bois	<input type="checkbox"/> Polyvalent
<input checked="" type="checkbox"/> Culture fourragère	<input type="checkbox"/> Charcuterie	<input type="checkbox"/> Pierre	<input type="checkbox"/> Indéterminé
<input checked="" type="checkbox"/> Arboriculture	<input type="checkbox"/> Tannerie/cuir	<input type="checkbox"/> Os	
<input checked="" type="checkbox"/> Horticulture	<input type="checkbox"/> Textile	<input type="checkbox"/> Verre	
<input type="checkbox"/> Viticulture	<input type="checkbox"/> Métallurgie/métal	<input type="checkbox"/> Terre cuite	



0 5m

Pas d'image



Identification G.H.  
Grenier

Identification fouilleur  
Grenier

Commune  
Verneuil-en-Halatte

Pays  
France

Code catalogue  
Ve.Bu.im.04

Lieu-dit  
Le Bufosse

Entité administrative  
Picardie

Code d'origine  
-

Bibliographie disponible  
dans la fiche site

TPQ -20

TAQ 20

Période Haut Empire

Bâtiment constitué de deux tranchées parallèles comportant trois poteaux.

L (m)	l (m)	Diam. (m)	Surface (m2)	Ep. moy. murs (cm)	Diam. moy. TP (cm)	Orientation
2,5	2,5		6,25			

Etage Oui                      Accès Unique                      Taille accès

Type d'accès  Piéton    Charretière    Indéterminé    NC

Comparaisons et références

Grenier aérien (6 poteaux) ; Type 1

Indices de caractérisation

-

Situation spatiale

-

Localisation

Pars Rustica

Surf. ass. établissement (ha)

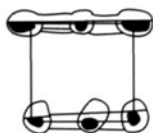
6

Domaine d'activité

Agriculture    Elevage    Artisanat    Indéterminé

Catégorie d'activité

<input checked="" type="checkbox"/> Céréaliculture	<input type="checkbox"/> Elevage	<input type="checkbox"/> Bois	<input type="checkbox"/> Polyvalent
<input checked="" type="checkbox"/> Culture fourragère	<input type="checkbox"/> Charcuterie	<input type="checkbox"/> Pierre	<input type="checkbox"/> Indéterminé
<input checked="" type="checkbox"/> Arboriculture	<input type="checkbox"/> Tannerie/cuir	<input type="checkbox"/> Os	
<input checked="" type="checkbox"/> Horticulture	<input type="checkbox"/> Textile	<input type="checkbox"/> Verre	
<input type="checkbox"/> Viticulture	<input type="checkbox"/> Métallurgie/métal	<input type="checkbox"/> Terre cuite	



0 5m

Pas d'image

Identification G.H.  
Grenier

Identification fouilleur  
Grenier

Commune  
Verneuil-en-Halatte

Pays  
France

Code catalogue  
Ve.Bu.im.05

Lieu-dit  
Le Bufosse

Entité administrative  
Picardie

Code d'origine  
-

Bibliographie disponible  
dans la fiche site

TPQ -20

TAQ 20

Période Haut Empire

Bâtiment sur 6 poteaux.

L (m)	l (m)	Diam. (m)	Surface (m2)	Ep. moy. murs (cm)	Diam. moy. TP (cm)	Orientation
6	2,7		16,2			

Etage Oui                      Accès Unique                      Taille accès

Type d'accès  Piéton    Charretière    Indéterminé    NC

Comparaisons et références

Grenier aérien (6 poteaux) ; Type 1

Indices de caractérisation

-

Situation spatiale

-

Localisation

Pars Rustica

Surf. ass. établissement (ha)

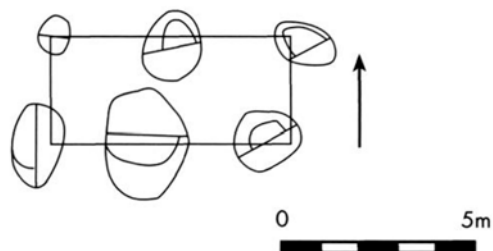
6

Domaine d'activité

Agriculture    Elevage    Artisanat    Indéterminé

Catégorie d'activité

<input checked="" type="checkbox"/> Céréaliculture	<input type="checkbox"/> Elevage	<input type="checkbox"/> Bois	<input type="checkbox"/> Polyvalent
<input checked="" type="checkbox"/> Culture fourragère	<input type="checkbox"/> Charcuterie	<input type="checkbox"/> Pierre	<input type="checkbox"/> Indéterminé
<input checked="" type="checkbox"/> Arboriculture	<input type="checkbox"/> Tannerie/cuir	<input type="checkbox"/> Os	
<input checked="" type="checkbox"/> Horticulture	<input type="checkbox"/> Textile	<input type="checkbox"/> Verre	
<input type="checkbox"/> Viticulture	<input type="checkbox"/> Métallurgie/métal	<input type="checkbox"/> Terre cuite	



Pas d'image

Identification G.H.  
Grenier

Identification fouilleur  
Grenier

Commune  
Verneuil-en-Halatte

Pays  
France

Code catalogue  
Ve.Bu.im.06

Lieu-dit  
Le Bufosse

Entité administrative  
Picardie

Code d'origine  
-

Bibliographie disponible  
dans la fiche site

TPQ -20

TAQ 20

Période Haut Empire

Bâtiment sur 4 poteaux.

L (m)	l (m)	Diam. (m)	Surface (m2)	Ep. moy. murs (cm)	Diam. moy. TP (cm)	Orientation
2,3	2,3		5,29			

Etage Oui

Accès Unique

Taille accès

Type d'accès  Piéton  Charretière  Indéterminé  NC

Comparaisons et références

Grenier aérien (4 poteaux) ; Type 1

Indices de caractérisation

-

Situation spatiale

-

Localisation

Pars Rustica

Surf. ass. établissement (ha)

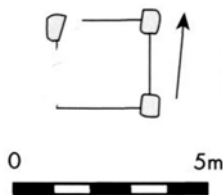
6

Domaine d'activité

Agriculture  Elevage  Artisanat  Indéterminé

Catégorie d'activité

<input checked="" type="checkbox"/> Céréaliculture	<input type="checkbox"/> Elevage	<input type="checkbox"/> Bois	<input type="checkbox"/> Polyvalent
<input checked="" type="checkbox"/> Culture fourragère	<input type="checkbox"/> Charcuterie	<input type="checkbox"/> Pierre	<input type="checkbox"/> Indéterminé
<input checked="" type="checkbox"/> Arboriculture	<input type="checkbox"/> Tannerie/cuir	<input type="checkbox"/> Os	
<input checked="" type="checkbox"/> Horticulture	<input type="checkbox"/> Textile	<input type="checkbox"/> Verre	
<input type="checkbox"/> Viticulture	<input type="checkbox"/> Métallurgie/métal	<input type="checkbox"/> Terre cuite	



Pas d'image

Identification G.H.  
Grenier

Identification fouilleur  
Grenier

Commune  
Verneuil-en-Halatte

Pays  
France

Code catalogue  
Ve.Bu.im.07

Lieu-dit  
Le Bufosse

Entité administrative  
Picardie

Code d'origine  
-

Bibliographie disponible  
dans la fiche site

TPQ -20

TAQ 20

Période Haut Empire

Bâtiment sur 4 poteaux.

L (m)	l (m)	Diam. (m)	Surface (m2)	Ep. moy. murs (cm)	Diam. moy. TP (cm)	Orientation
1,9	1,7		3,23			

Etage Oui                      Accès Unique                      Taille accès

Type d'accès  Piéton  Charretière  Indéterminé  NC

Comparaisons et références

Grenier aérien (4 poteaux) ; Type 1

Indices de caractérisation

-

Domaine d'activité

Agriculture  Elevage  Artisanat  Indéterminé

Situation spatiale

-

Localisation

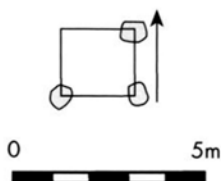
Pars Rustica

Surf. ass. établissement (ha)

6

Catégorie d'activité

<input checked="" type="checkbox"/> Céréaliculture	<input type="checkbox"/> Elevage	<input type="checkbox"/> Bois	<input type="checkbox"/> Polyvalent
<input checked="" type="checkbox"/> Culture fourragère	<input type="checkbox"/> Charcuterie	<input type="checkbox"/> Pierre	<input type="checkbox"/> Indéterminé
<input checked="" type="checkbox"/> Arboriculture	<input type="checkbox"/> Tannerie/cuir	<input type="checkbox"/> Os	
<input checked="" type="checkbox"/> Horticulture	<input type="checkbox"/> Textile	<input type="checkbox"/> Verre	
<input type="checkbox"/> Viticulture	<input type="checkbox"/> Métallurgie/métal	<input type="checkbox"/> Terre cuite	



Pas d'image

Identification G.H.  
Grenier

Identification fouilleur  
Grenier

Commune  
Verneuil-en-Halatte

Pays  
France

Code catalogue  
Ve.Bu.im.08

Lieu-dit  
Le Bufosse

Entité administrative  
Picardie

Code d'origine  
-

Bibliographie disponible  
dans la fiche site

TPQ -20

TAQ 20

Période Haut Empire

Bâtiment sur 4 poteaux.

L (m)	l (m)	Diam. (m)	Surface (m2)	Ep. moy. murs (cm)	Diam. moy. TP (cm)	Orientation
1,5	1,9		2,85			

Etage Oui                      Accès Unique                      Taille accès

Type d'accès  Piéton    Charretière    Indéterminé    NC

Comparaisons et références

Grenier aérien (4 poteaux) ; Type 1

Indices de caractérisation

-

Situation spatiale

-

Localisation

Pars Rustica

Surf. ass. établissement (ha)

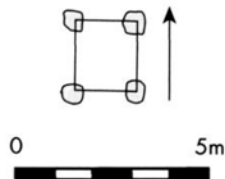
6

Domaine d'activité

Agriculture    Elevage    Artisanat    Indéterminé

Catégorie d'activité

<input checked="" type="checkbox"/> Céréaliculture	<input type="checkbox"/> Elevage	<input type="checkbox"/> Bois	<input type="checkbox"/> Polyvalent
<input checked="" type="checkbox"/> Culture fourragère	<input type="checkbox"/> Charcuterie	<input type="checkbox"/> Pierre	<input type="checkbox"/> Indéterminé
<input checked="" type="checkbox"/> Arboriculture	<input type="checkbox"/> Tannerie/cuir	<input type="checkbox"/> Os	
<input checked="" type="checkbox"/> Horticulture	<input type="checkbox"/> Textile	<input type="checkbox"/> Verre	
<input type="checkbox"/> Viticulture	<input type="checkbox"/> Métallurgie/métal	<input type="checkbox"/> Terre cuite	



Pas d'image

Identification G.H.  
Grenier

Identification fouilleur  
Grenier

Code catalogue Ve.Bu.im.09	Code d'origine -	
Commune Verneuil-en-Halatte	Lieu-dit Le Bufosse	
Pays France	Entité administrative Picardie	Bibliographie disponible dans la fiche site

TPQ -20      TAQ 20      Période Haut Empire

Bâtiment sur 4 poteaux.

L (m)	l (m)	Diam. (m)	Surface (m2)	Ep. moy. murs (cm)	Diam. moy. TP (cm)	Orientation
1,5	1,5		2,25			

Etage Oui      Accès Unique      Taille accès

Type d'accès  Piéton    Charretière    Indéterminé    NC

Comparaisons et références

Grenier aérien (4 poteaux) ; Type 1

Situation spatiale

-

Localisation

Pars Rustica

Surf. ass. établissement (ha)

6

Indices de caractérisation

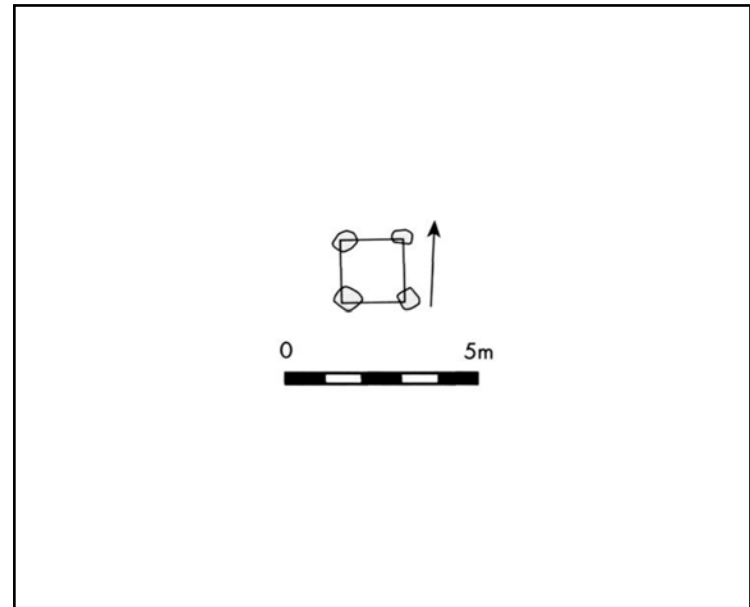
-

Domaine d'activité

Agriculture    Elevage    Artisanat    Indéterminé

Catégorie d'activité

<input checked="" type="checkbox"/> Céréaliculture	<input type="checkbox"/> Elevage	<input type="checkbox"/> Bois	<input type="checkbox"/> Polyvalent
<input checked="" type="checkbox"/> Culture fourragère	<input type="checkbox"/> Charcuterie	<input type="checkbox"/> Pierre	<input type="checkbox"/> Indéterminé
<input checked="" type="checkbox"/> Arboriculture	<input type="checkbox"/> Tannerie/cuir	<input type="checkbox"/> Os	
<input checked="" type="checkbox"/> Horticulture	<input type="checkbox"/> Textile	<input type="checkbox"/> Verre	
<input type="checkbox"/> Viticulture	<input type="checkbox"/> Métallurgie/métal	<input type="checkbox"/> Terre cuite	



Identification G.H.  
Grenier

Identification fouilleur  
Grenier

Commune  
Verneuil-en-Halatte

Pays  
France

Code catalogue  
Ve.Bu.im.10

Lieu-dit  
Le Bufosse

Entité administrative  
Picardie

Code d'origine  
Bâtiment 5

Bibliographie disponible  
dans la fiche site

TPQ 100

TAQ 200

Période Haut Empire

Bâtiment rectangulaire avec des plots permettant de soutenir un plancher. Les plots sont disposés de part et d'autre de la salle formant un couloir de 4 m de large et marqué par des murets.

L (m)	l (m)	Diam. (m)	Surface (m2)	Ep. moy. murs (cm)	Diam. moy. TP (cm)	Orientation
12	20		240			

Etage Indéterminé      Accès Indéterminé      Taille accès 4 m

Type d'accès  Piéton  Charretière  Indéterminé  NC

#### Comparaisons et références

Grenier sur vide sanitaire (plots) ;  
Type 2

#### Indices de caractérisation

-

#### Domaine d'activité

Agriculture  Elevage  Artisanat  Indéterminé

#### Catégorie d'activité

<input checked="" type="checkbox"/> Céréaliculture	<input type="checkbox"/> Elevage	<input type="checkbox"/> Bois	<input type="checkbox"/> Polyvalent
<input checked="" type="checkbox"/> Culture fourragère	<input type="checkbox"/> Charcuterie	<input type="checkbox"/> Pierre	<input type="checkbox"/> Indéterminé
<input checked="" type="checkbox"/> Arboriculture	<input type="checkbox"/> Tannerie/cuir	<input type="checkbox"/> Os	
<input checked="" type="checkbox"/> Horticulture	<input type="checkbox"/> Textile	<input type="checkbox"/> Verre	
<input type="checkbox"/> Viticulture	<input type="checkbox"/> Métallurgie/métal	<input type="checkbox"/> Terre cuite	

#### Situation spatiale

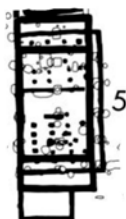
-

#### Localisation

Pars Rustica

Surf. ass. établissement (ha)

6



0 25 m

Pas d'image

Identification G.H.  
Grange ?

Identification fouilleur  
Stockage ?

Commune  
Verneuil-en-Halatte

Pays  
France

Code catalogue  
Ve.Bu.im.11

Lieu-dit  
Le Bufosse

Entité administrative  
Picardie

Code d'origine  
Bâtiment 24

Bibliographie disponible  
dans la fiche site

TPQ 25

TAQ 75

Période Haut Empire

Bâtiment constitué de 20 poteaux. Grande salle divisée dans sa longueur par une série de poteaux. Des poteaux forment un porche.

L (m)	l (m)	Diam. (m)	Surface (m2)	Ep. moy. murs (cm)	Diam. moy. TP (cm)	Orientation
12	20		240			

Etage  
Accès  
Taille accès 4,2 m

Type d'accès  Piéton  Charretière  Indéterminé  NC

Comparaisons et références

Type 3

Indices de caractérisation

Situation spatiale

Localisation

Pars Rustica

Surf. ass. établissement (ha)

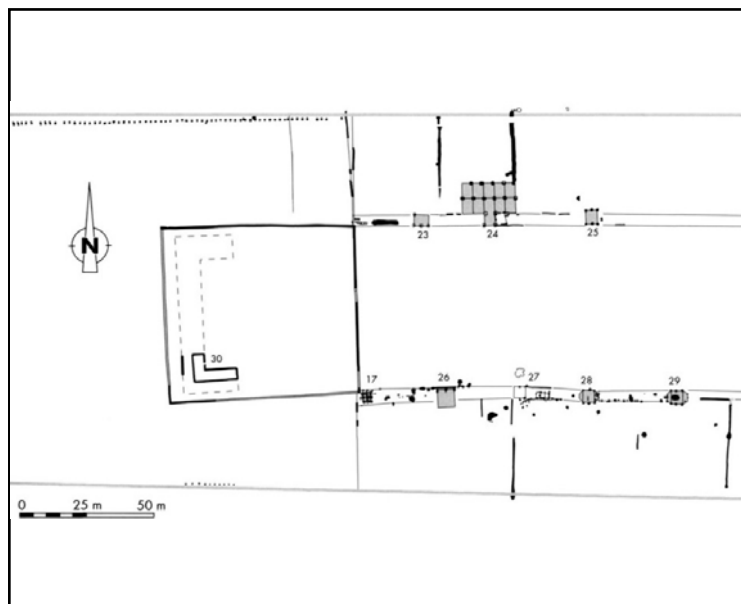
6

Domaine d'activité

Agriculture  Elevage  Artisanat  Indéterminé

Catégorie d'activité

<input checked="" type="checkbox"/> Céréaliculture	<input type="checkbox"/> Elevage	<input type="checkbox"/> Bois	<input type="checkbox"/> Polyvalent
<input checked="" type="checkbox"/> Culture fourragère	<input type="checkbox"/> Charcuterie	<input type="checkbox"/> Pierre	<input type="checkbox"/> Indéterminé
<input checked="" type="checkbox"/> Arboriculture	<input type="checkbox"/> Tannerie/cuir	<input type="checkbox"/> Os	
<input checked="" type="checkbox"/> Horticulture	<input type="checkbox"/> Textile	<input type="checkbox"/> Verre	
<input type="checkbox"/> Viticulture	<input type="checkbox"/> Métallurgie/métal	<input type="checkbox"/> Terre cuite	





Identification G.H.  
Grenier

Identification fouilleur  
Grenier

Commune  
Verneuil-en-Halatte

Pays  
France

Code catalogue  
Ve.Bu.im.12

Lieu-dit  
Le Bufosse

Entité administrative  
Picardie

Code d'origine  
-

Bibliographie disponible  
dans la fiche site

TPQ 25

TAQ 75

Période Haut Empire

Bâtiment sur neuf poteaux.

L (m)	l (m)	Diam. (m)	Surface (m2)	Ep. moy. murs (cm)	Diam. moy. TP (cm)	Orientation
3	3,3		9,9			

Etage

Accès

Taille accès

Type d'accès  Piéton  Charretière  Indéterminé  NC

Comparaisons et références

Grenier aérien (9 poteaux) ; Type 1

Indices de caractérisation

-

Situation spatiale

-

Localisation

Pars Rustica

Surf. ass. établissement (ha)

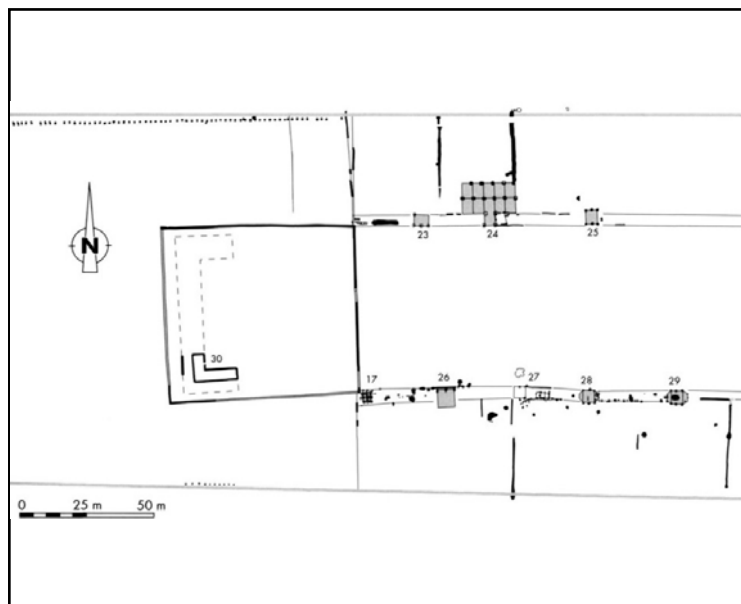
6

Domaine d'activité

Agriculture  Elevage  Artisanat  Indéterminé

Catégorie d'activité

<input checked="" type="checkbox"/> Céréaliculture	<input type="checkbox"/> Elevage	<input type="checkbox"/> Bois	<input type="checkbox"/> Polyvalent
<input checked="" type="checkbox"/> Culture fourragère	<input type="checkbox"/> Charcuterie	<input type="checkbox"/> Pierre	<input type="checkbox"/> Indéterminé
<input checked="" type="checkbox"/> Arboriculture	<input type="checkbox"/> Tannerie/cuir	<input type="checkbox"/> Os	
<input checked="" type="checkbox"/> Horticulture	<input type="checkbox"/> Textile	<input type="checkbox"/> Verre	
<input type="checkbox"/> Viticulture	<input type="checkbox"/> Métallurgie/métal	<input type="checkbox"/> Terre cuite	



Identification G.H.  
Aire de battage (?)

Identification fouilleur  
Aire de Battage

	Code catalogue Ve.Bu.im.13	Code d'origine -
Commune Verneuil-en-Halatte	Lieu-dit Le Bufosse	
Pays France	Entité administrative Picardie	Bibliographie disponible dans la fiche site

TPQ -	TAQ -	Période Période romaine				
Aire en craie damnée.						
L (m) -	l (m) -	Diam. (m)	Surface (m2) 0	Ep. moy. murs (cm)	Diam. moy. TP (cm)	Orientation
Etage	Accès	Taille accès				
Type d'accès <input type="checkbox"/> Piéton <input type="checkbox"/> Charretière <input type="checkbox"/> Indéterminé <input type="checkbox"/> NC						

Comparaisons et références

-

Situation spatiale

A proximité d'un bâtiment de stockage

Localisation

Pars Rustica

Surf. ass. établissement (ha)  
6

Indices de caractérisation

-

Domaine d'activité

Agriculture  Elevage  Artisanat  Indéterminé

Catégorie d'activité

<input checked="" type="checkbox"/> Céréaliculture	<input type="checkbox"/> Elevage	<input type="checkbox"/> Bois	<input type="checkbox"/> Polyvalent
<input type="checkbox"/> Culture fourragère	<input type="checkbox"/> Charcuterie	<input type="checkbox"/> Pierre	<input type="checkbox"/> Indéterminé
<input type="checkbox"/> Arboriculture	<input type="checkbox"/> Tannerie/cuir	<input type="checkbox"/> Os	
<input type="checkbox"/> Horticulture	<input type="checkbox"/> Textile	<input type="checkbox"/> Verre	
<input type="checkbox"/> Viticulture	<input type="checkbox"/> Métallurgie/métal	<input type="checkbox"/> Terre cuite	



Identification G.H.  
Bac

Identification fouilleur  
Bac à chaux

Commune  
Villers-Cotterêts

Pays  
France

Code catalogue  
Vi.Qu.im.01

Lieu-dit  
Quartier de la Croisette

Entité administrative  
Picardie

Code d'origine  
St. 19

Bibliographie disponible  
dans la fiche site

TPQ 0

TAQ 100

Période Haut Empire

De forme rectangulaire, la structure est constituée de 24 tegulae (3 rangées de 8) posées à plat, rebords contre terre, et enfoncées dans une couche de mortier de chaux. Certaines ont disparues en raison de l'érosion ou des labours. Une des rangées extérieures est légèrement décalée par rapport aux autres. Ce décalage est «rattrapé» dans les autres rangées par des morceaux de tegula cassés (rebords). Les parois de cette cuve n'étaient pas conservées en élévation, mais quelques fragments posés de chant révèlent la présence d'un coffrage de tuiles dressées à la verticale. Sur les tuiles du fond, une croûte d'environ 0,1 m de chaux était conservée par endroits. On peut estimer le volume de cette cuve - en considérant qu'elle faisait 0,40 m de haut, c'est-à-dire la hauteur d'une tegula, à 1,3 m<sup>3</sup>.

L (m)	l (m)	Diam. (m)	Surface (m <sup>2</sup> )	Ep. moy. murs (cm)	Diam. moy. TP (cm)	Orientation
2,50	1,30		3,25			

Etage	Accès	Taille accès
-------	-------	--------------

Type d'accès  Piéton  Charretière  Indéterminé  NC

#### Comparaisons et références

-

#### Indices de caractérisation

Production de chaux pour la construction du bâtiment 10.

#### Situation spatiale

Dans le bâtiment 10

#### Localisation

Pars Urbana

Surf. ass. établissement (ha)

-

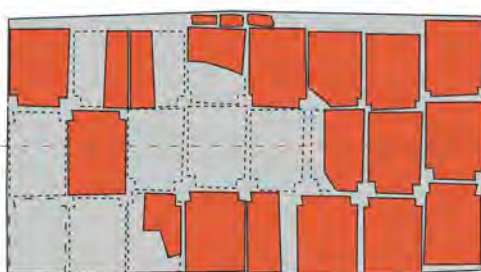
#### Domaine d'activité

Agriculture  Elevage  Artisanat  Indéterminé

#### Catégorie d'activité

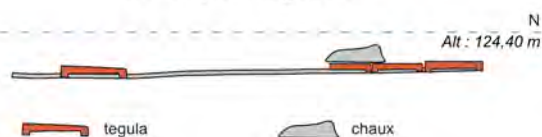
<input type="checkbox"/> Céréaliculture	<input type="checkbox"/> Elevage	<input type="checkbox"/> Bois	<input type="checkbox"/> Polyvalent
<input type="checkbox"/> Culture fourragère	<input type="checkbox"/> Charcuterie	<input checked="" type="checkbox"/> Pierre	<input type="checkbox"/> Indéterminé
<input type="checkbox"/> Arboriculture	<input type="checkbox"/> Tannerie/cuir	<input type="checkbox"/> Os	
<input type="checkbox"/> Horticulture	<input type="checkbox"/> Textile	<input type="checkbox"/> Verre	
<input type="checkbox"/> Viticulture	<input type="checkbox"/> Métallurgie/métal	<input type="checkbox"/> Terre cuite	

str. 19 - plan



1/40e  
0 50 cm

str. 19 - profil longitudinal



Identification G.H.  
Fosse

Identification fouilleur  
Fosse à chaux

		Code catalogue Vi.Qu.im.02	Code d'origine St. 6
Commune Villers-Cotterêts		Lieu-dit Quartier de la Croisette	
Pays France	Entité administrative Picardie	Bibliographie disponible dans la fiche site	

TPQ 0	TAQ 100	Période Haut Empire	
Fosse plus ou moins rectangulaire à fond plat. La fosse est profonde de 0,30 m sous le décapage (sûrement 0,70 m à l'origine). Le volume de la fosse est estimé à 2,4 m3. "Les parois sont légèrement évasées. Le remplissage de cette structure contient de nombreux petits nodules de chaux auxquels sont mêlés des tessons, des fragments de mortier, et de tegula."			
L (m) 2,20	l (m) 1,60	Diam. (m) -	Surface (m2) 3,52
Etage		Accès	Taille accès
Type d'accès <input type="checkbox"/> Piéton <input type="checkbox"/> Charretière <input type="checkbox"/> Indéterminé <input type="checkbox"/> NC			

Comparaisons et références

-

Situation spatiale

Centre de la cour du bâtiment 10

Localisation

Pars Urbana

Surf. ass. établissement (ha)

-

Indices de caractérisation

Production de chaux pour la construction du bâtiment 10.

Domaine d'activité

Agriculture  Elevage  Artisanat  Indéterminé

Catégorie d'activité

<input type="checkbox"/> Céréaliculture	<input type="checkbox"/> Elevage	<input type="checkbox"/> Bois	<input type="checkbox"/> Polyvalent
<input type="checkbox"/> Culture fourragère	<input type="checkbox"/> Charcuterie	<input checked="" type="checkbox"/> Pierre	<input type="checkbox"/> Indéterminé
<input type="checkbox"/> Arboriculture	<input type="checkbox"/> Tannerie/cuir	<input type="checkbox"/> Os	
<input type="checkbox"/> Horticulture	<input type="checkbox"/> Textile	<input type="checkbox"/> Verre	
<input type="checkbox"/> Viticulture	<input type="checkbox"/> Métallurgie/métal	<input type="checkbox"/> Terre cuite	



Identification G.H.  
Mare

Identification fouilleur

Code catalogue  
Vi.Qu.im.03

Code d'origine  
St. 84

Commune  
Villers-Cotterêts

Lieu-dit  
Quartier de la Croisette

Pays  
France

Entité administrative  
Picardie

Bibliographie disponible  
dans la fiche site

TPQ 0

TAQ 300

Période Haut Empire

Vaste de 140 m<sup>2</sup>, cette mare atteint environ 0,80 m de profondeur. "Le fond est plat et les berges ont fait l'objet de plusieurs aménagements successifs. Pour faciliter l'accès, la berge sud, en pente douce, est d'abord tapissée de petits blocs calcaires calibrés. Un muret de pierres, formé de dalles calcaires juxtaposées auxquelles sont mêlés quelques moellons, est ensuite sommairement aménagé sur toute la longueur. Le long de la berge occidentale, des très gros blocs de calcaire et de grès ont été utilisés pour délimiter et accéder à la structure. On distingue au fond de la mare une couche de quelques centimètres d'épaisseur, argileuse, compactée, renfermant un abondant cailloutis, destinée à renforcer l'étanchéité du fond de la structure."

L (m) l (m) Diam. (m) Surface (m<sup>2</sup>) Ep. moy. murs (cm) Diam. moy. TP (cm) Orientation

Etage Accès Taille accès

Type d'accès  Piéton  Charretière  Indéterminé  NC

#### Comparaisons et références

-

#### Indices de caractérisation

-

#### Situation spatiale

nord-est

#### Localisation

Pars Rustica

Surf. ass. établissement (ha)

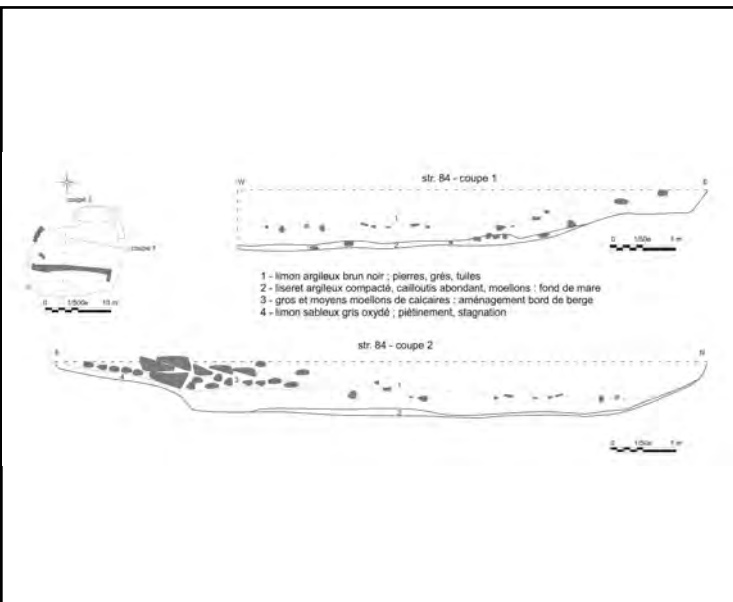
-

#### Domaine d'activité

Agriculture  Elevage  Artisanat  Indéterminé

#### Catégorie d'activité

Céréaliculture  Elevage  Bois  Polyvalent  
 Culture fourragère  Charcuterie  Pierre  Indéterminé  
 Arboriculture  Tannerie/cuir  Os  
 Horticulture  Textile  Verre  
 Viticulture  Métallurgie/métal  Terre cuite



Identification G.H.  
Four

Identification fouilleur  
Four à chaux

Code catalogue Vi.Qu.im.04	Code d'origine St. 33	
Commune Villers-Cotterêts	Lieu-dit Quartier de la Croisette	
Pays France	Entité administrative Picardie	Bibliographie disponible dans la fiche site

TPQ 50

TAQ 100

Période Haut Empire

Four en batterie ouvert sur une aire de travail commune. Ces fours sont "intégralement excavés, de forme circulaire. Les deux tiers supérieurs sont occupés par la cuve destinée à accueillir le chargement de pierres et qui est cylindrique ou légèrement tronconique. Le creusement du tiers inférieur, aux parois très évasées, est utilisé comme cendrier. A la jonction entre cuve et cendrier, une banquette est aménagée, destinée à supporter la base du chargement. C'est à ce niveau que la bouche d'alimentation, qui n'est pas parementée mais simplement creusée dans l'encaissant, communique avec la chambre de chauffe et le cendrier." "Ce four est bien conservé dans la mesure où son chargement (ou une partie de celui-ci) a été, pour une raison indéterminée, abandonné in situ. Son profil est donc proche de son aspect originel. Cette structure de plan circulaire est entièrement creusée dans le substrat limoneux. On distingue la partie supérieure de forme cylindrique, le laboratoire et la partie inférieure de forme tronconique, la chambre de chauffe qui fait également office de cendrier (fig. 39). Le laboratoire est conservé sur une hauteur de 1,16 m et son diamètre est de 2,96 m, ce qui représente un volume disponible d'environ 8 m<sup>3</sup>. En dessous, la chambre de chauffe est profonde de 1,20 m. Au fond, son diamètre est de 1,68 m et il atteint 2,52 m de diamètre à sa jonction avec la partie supérieure. Le volume de cette chambre est d'environ 4 m<sup>3</sup>. Les parois sont rubéfiées sur une quinzaine de centimètres d'épaisseur et même vitrifiées dans la chambre de chauffe. La limite entre les deux espaces est marquée par une banquette horizontale large de 20 cm environ et destinée à supporter la charge du four. Le foyer est alimenté en air et en combustible par la bouche d'accès située au nord-ouest et surplombant la chambre de combustion (fig. 40). Ce passage voûté est large de 0,60 m pour une hauteur de 0,40 m et une longueur de 1 m. Ses parois sont rubéfiées jusque dans la fosse d'accès sur lequel il débouche. Du côté four, l'accès se positionne donc à une hauteur de 1 m par rapport au fond du cendrier, tandis que dans la fosse de travail, il se situe près du sol, soit entre 0 m et 0,50 m. Côté laboratoire la voute en limon est renforcée de quelques pierres vitrifiées par les fortes montées en température. Celle-ci est creusée en «sape», le substrat limoneux ayant été assez résistant pour ne pas s'effondrer, d'autant qu'il était rubéfié. Cette technique de creusement en sape n'est pas commune, car sans doute rarement adaptée au substrat. Le plus souvent le passage est entièrement creusé puis maçonné, une petite ouverture étant réservée.

L (m) l (m) Diam. (m) Surface (m<sup>2</sup>) Ep. moy. murs (cm) Diam. moy. TP (cm) Orientation

Etage Accès Taille accès

Type d'accès  Piéton  Charretière  Indéterminé  NC

#### Comparaisons et références

-

#### Indices de caractérisation

Chargement abandonné in situ

Domaine d'activité

Agriculture  Elevage  Artisanat  Indéterminé

#### Situation spatiale

Pars rustica ?

#### Localisation

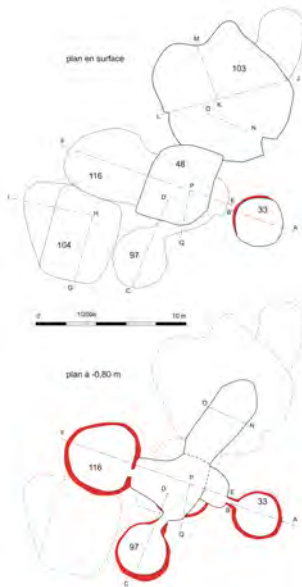
Pars Rustica

Surf. ass. établissement (ha)

-

#### Catégorie d'activité

Céréaliculture  Elevage  Bois  Polyvalent  
 Culture fourragère  Charcuterie  Pierre  Indéterminé  
 Arboriculture  Tannerie/cuir  Os  
 Horticulture  Textile  Verre  
 Viticulture  Métallurgie/métal  Terre cuite



Identification G.H.  
Four

Identification fouilleur

Commune  
Villers-Cotterêts

Pays  
France

Code catalogue  
Vi.Qu.im.05

Lieu-dit  
Quartier de la Croisette

Entité administrative  
Picardie

Code d'origine  
St. 97

Bibliographie disponible  
dans la fiche site

TPQ 50

TAQ 100

Période Haut Empire

Four en batterie ouvert sur une aire de travail commune. Ces fours sont "intégralement excavés, de forme circulaire. Les deux tiers supérieurs sont occupés par la cuve destinée à accueillir le chargement de pierres et qui est cylindrique ou légèrement tronconique. Le creusement du tiers inférieur, aux parois très évasées, est utilisé comme cendrier. A la jonction entre cuve et cendrier, une banquette est aménagée, destinée à supporter la base du chargement. C'est à ce niveau que la bouche d'alimentation, qui n'est pas parentée mais simplement creusée dans l'encaissant, communique avec la chambre de chauffe et le cendrier." "Il est de forme circulaire et communique avec la fosse de travail par une bouche d'alimentation située au nord-est. Son diamètre à l'ouverture est de 3,28 m et sa profondeur totale de 2,96 m. Les parois rubéfiées de la cuve sont légèrement concaves et sont tronquées dans la partie supérieure. L'auréole de chauffe, à l'extérieur du creusement, est épaisse de 0,15 à 0,20 m. La partie laboratoire offre un volume d'environ 14 m3 tandis que le cendrier atteint presque 5 m3. Le passage voûté qui permet d'alimentation en combustible est haut et large de 0,60 m, et atteint 0,80 m de long. Il est totalement rubéfié jusqu'à son ouverture dans la fosse de travail et a été comme pour le four 33, creusé en sape.

L (m) l (m) Diam. (m) Surface (m2) Ep. moy. murs (cm) Diam. moy. TP (cm) Orientation

Etage Accès Taille accès

Type d'accès  Piéton  Charretière  Indéterminé  NC

Comparaisons et références

-

Indices de caractérisation

-

Situation spatiale

Pars rustica ?

Localisation

Surf. ass. établissement (ha)

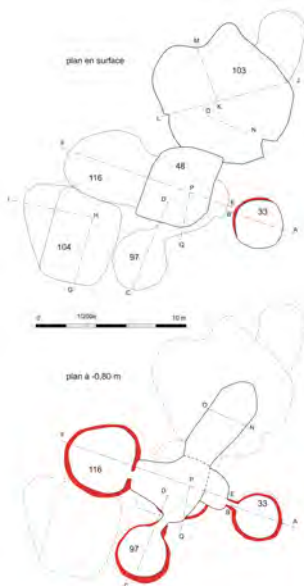
-

Domaine d'activité

Agriculture  Elevage  Artisanat  Indéterminé

Catégorie d'activité

Céréaliculture  Elevage  Bois  Polyvalent  
 Culture fourragère  Charcuterie  Pierre  Indéterminé  
 Arboriculture  Tannerie/cuir  Os  
 Horticulture  Textile  Verre  
 Viticulture  Métallurgie/métal  Terre cuite



Pas d'image

Identification G.H.  
Four

Identification fouilleur

Commune  
Villers-Cotterêts

Pays  
France

Code catalogue  
Vi.Qu.im.06

Lieu-dit  
Quartier de la Croisette

Entité administrative  
Picardie

Code d'origine  
St. 116

Bibliographie disponible  
dans la fiche site

TPQ 50

TAQ 100

Période Haut Empire

Four en batterie ouvert sur une aire de travail commune. Ces fours sont "intégralement excavés, de forme circulaire. Les deux tiers supérieurs sont occupés par la cuve destinée à accueillir le chargement de pierres et qui est cylindrique ou légèrement tronconique. Le creusement du tiers inférieur, aux parois très évasées, est utilisé comme cendrier. A la jonction entre cuve et cendrier, une banquette est aménagée, destinée à supporter la base du chargement. C'est à ce niveau que la bouche d'alimentation, qui n'est pas parementée mais simplement creusée dans l'encaissant, communique avec la chambre de chauffe et le cendrier." "il n'est pas tout à fait circulaire et mesure environ 4 m sur 4,20 m à l'ouverture et probablement plus de 3 m de profondeur (mais il n'a pas été fouillé jusqu'au fond). On peut estimer le volume du laboratoire à 19 m<sup>3</sup> et celui de la chambre de chauffe à 5 m<sup>3</sup> environ. Le couloir qui mène à la fosse de travail est très court. Cette ouverture a été tronquée dans sa partie supérieure mais elle est de même type que celles des autres fours et se situe à la même profondeur.

L (m) l (m) Diam. (m) Surface (m<sup>2</sup>) Ep. moy. murs (cm) Diam. moy. TP (cm) Orientation

Etage Accès Taille accès

Type d'accès  Piéton  Charretière  Indéterminé  NC

Comparaisons et références

-

Indices de caractérisation

-

Situation spatiale

Pars rustica ?

Localisation

Surf. ass. établissement (ha)

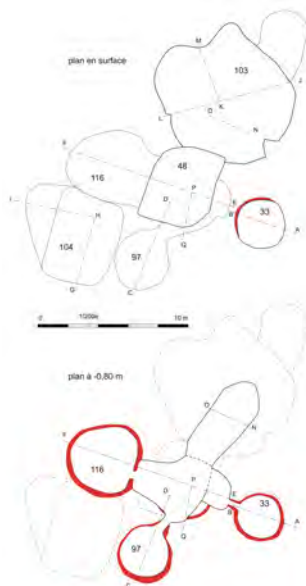
-

Domaine d'activité

Agriculture  Elevage  Artisanat  Indéterminé

Catégorie d'activité

Céréaliculture  Elevage  Bois  Polyvalent  
 Culture fourragère  Charcuterie  Pierre  Indéterminé  
 Arboriculture  Tannerie/cuir  Os  
 Horticulture  Textile  Verre  
 Viticulture  Métallurgie/métal  Terre cuite





Identification G.H.  
Four

Identification fouilleur

Code catalogue Vi.Qu.im.07	Code d'origine St. 99	
Commune Villers-Cotterêts	Lieu-dit Quartier de la Croisette	
Pays France	Entité administrative Picardie	Bibliographie disponible dans la fiche site

TPQ 50

TAQ 100

Période Haut Empire

Four isolé. Ces fours sont "intégralement excavés, de forme circulaire. Les deux tiers supérieurs sont occupés par la cuve destinée à accueillir le chargement de pierres et qui est cylindrique ou légèrement tronconique. Le creusement du tiers inférieur, aux parois très évasées, est utilisé comme cendrier. A la jonction entre cuve et cendrier, une banquette est aménagée, destinée à supporter la base du chargement. C'est à ce niveau que la bouche d'alimentation, qui n'est pas parementée mais simplement creusée dans l'encaissant, communique avec la chambre de chauffe et le cendrier." "Ce four est le plus ancien de tous. Il est implanté au centre de la batterie et a donc après son abandon été démoli et réinvesti comme aire de travail pour les fours qui lui ont succédé. Seul le fond de la structure, c'est-à-dire le cendrier, est préservé, les parties supérieures étant tronquées par les réaménagements successifs de la grande fosse de travail. Le cendrier est de forme tronconique. Il est comblé d'une couche de cendre mélangée à de la chaux. Celle-ci est surmontée de rejets de parois rubéfiées (issus de la démolition du four ou d'effondrements ?), au-dessus de laquelle se situe le niveau de circulation de l'aire de travail, à 1,80 m de profondeur environ. La position de sa bouche d'alimentation n'a pu être déterminée mais devait se situer au nord de la structure. On peut restituer les volumes approximatifs en se basant sur les proportions des autres structures. Sa profondeur totale est de près de 3 m, et on évalue le volume de la chambre de chauffe à 4 m3 environ et celui du laboratoire à 11 m3.

L (m) l (m) Diam. (m) Surface (m2) Ep. moy. murs (cm) Diam. moy. TP (cm) Orientation

Etage Accès Taille accès

Type d'accès  Piéton  Charretière  Indéterminé  NC

Comparaisons et références

-

Indices de caractérisation

-

Situation spatiale

Pars rustica ?

Localisation

Surf. ass. établissement (ha)

-

Domaine d'activité

Agriculture  Elevage  Artisanat  Indéterminé

Catégorie d'activité

Céréaliculture  Elevage  Bois  Polyvalent  
 Culture fourragère  Charcuterie  Pierre  Indéterminé  
 Arboriculture  Tannerie/cuir  Os  
 Horticulture  Textile  Verre  
 Viticulture  Métallurgie/métal  Terre cuite

Identification G.H.  
Four

Identification fouilleur

Code catalogue	Ca.Hi.im.01	Code d'origine	Four I	
Commune	<b>Capellen (Mamer)</b>	Lieu-dit	Hiereboesch	
Pays	Luxembourg	Entité administrative	Canton de Capellen/district Lux	Bibliographie disponible dans la fiche site

TPQ 375

TAQ 450

Période Antiquité tardive

Four rectangulaire construit en brique et en grès. Sa très bonne conservation a permis d'observer la sole perforée supportée par des murets de soutènement laissant au centre et sur les côtés des canaux de chauffe.

La chambre est entourée de 4 TP, servant certainement à protéger la structure.

L (m) l (m) Diam. (m) Surface (m2) Ep. moy. murs (cm) Diam. moy. TP (cm) Orientation  
Sud/sud-ouest

Etage Accès Taille accès

Type d'accès  Piéton  Charretière  Indéterminé  NC

#### Comparaisons et références

Type IIE de Le Ny (1988).

#### Indices de caractérisation

-

#### Situation spatiale

Dans l'enceinte d'un établissement rural

#### Localisation

Surf. ass. établissement (ha)

-

#### Domaine d'activité

Agriculture  Elevage  Artisanat  Indéterminé

#### Catégorie d'activité

Céréaliculture  Elevage  Bois  Polyvalent  
 Culture fourragère  Charcuterie  Pierre  Indéterminé  
 Arboriculture  Tannerie/cuir  Os  
 Horticulture  Textile  Verre  
 Viticulture  Métallurgie/métal  Terre cuite

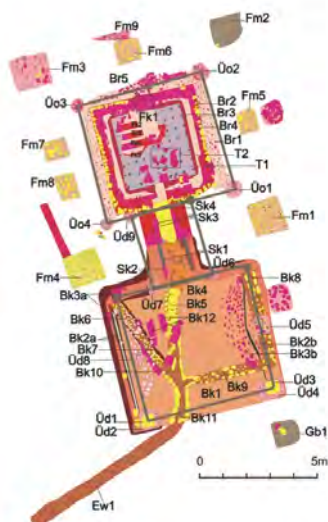


Abb. 3: Befunde des Ofen I mit der rekonstruierten Überdachung (Plan: L. Stoffel).

Pas d'image

Identification G.H.  
**Atelier**

Identification fouilleur  
Halle

Commune <b>Capellen (Mamer)</b>	Code catalogue Ca.Hi.im.02	Code d'origine Halle I
Pays Luxembourg	Lieu-dit Hiereboesch	Entité administrative Canton de Capellen/district Lux
		Bibliographie disponible dans la fiche site

TPQ 375

TAQ 450

Période Antiquité tardive

Grand bâtiment entourant le four I.

Le bâtiment devait être ouvert sur les côtés. Sa fonction pourrait être d'abriter le four et de former des ailes servant au façonnage et au séchage des TCA.

L (m) l (m) Diam. (m) Surface (m2) Ep. moy. murs (cm) Diam. moy. TP (cm) Orientation  
Sud/sud-ouest

Etage Indéterminé Accès Multiple Taille accès -

Type d'accès  Piéton  Charretière  Indéterminé  NC

#### Comparaisons et références

-

#### Indices de caractérisation

-

#### Situation spatiale

Dans l'enceinte d'un établissement rural

#### Localisation

Surf. ass. établissement (ha)

-

#### Domaine d'activité

Agriculture  Elevage  Artisanat  Indéterminé

#### Catégorie d'activité

Céréaliculture  Elevage  Bois  Polyvalent  
 Culture fourragère  Charcuterie  Pierre  Indéterminé  
 Arboriculture  Tannerie/cuir  Os  
 Horticulture  Textile  Verre  
 Viticulture  Métallurgie/métal  Terre cuite



Abb. 4: Befunde der Halle I mit der rekonstruierten Überdachung (Plan: L. Stoffel).



Identification G.H.  
Atelier ? ; Aire de séchage ?

Identification fouilleur  
Aire de séchage ?

Commune  
**Capellen (Mamer)**

Pays  
Luxembourg

Code catalogue  
Ca.Hi.im.03

Lieu-dit  
Hiereboesch

Entité administrative  
Canton de Capellen/district Lux

Code d'origine  
Halle II

Bibliographie disponible  
dans la fiche site

TPQ 375

TAQ 450

Période Antiquité tardive

Bâtiment sur poteau divisé en trois nef. Une nef central de 6,90 m et deux nefs latérales de 1,80 m chacune.

Le bâtiment devait être ouvert sur les côtés. Sa fonction pourrait être d'abriter le façonnage et le séchage des TCA.

L (m)	l (m)	Diam. (m)	Surface (m2)	Ep. moy. murs (cm)	Diam. moy. TP (cm)	Orientation
10,5	28,20		296,1			Sud/sud-ouest

Etage	Accès	Taille accès
-------	-------	--------------

Type d'accès  Piéton  Charretière  Indéterminé  NC

#### Comparaisons et références

Le bâtiment restitué par les fouilleurs rappel des bâtiments de tuileries modernes.

#### Indices de caractérisation

-

#### Domaine d'activité

Agriculture  Elevage  Artisanat  Indéterminé

#### Situation spatiale

Dans l'enceinte d'un établissement rural

#### Localisation

Surf. ass. établissement (ha)

-

#### Catégorie d'activité

<input type="checkbox"/> Céréaliculture	<input type="checkbox"/> Elevage	<input type="checkbox"/> Bois	<input type="checkbox"/> Polyvalent
<input type="checkbox"/> Culture fourragère	<input type="checkbox"/> Charcuterie	<input type="checkbox"/> Pierre	<input type="checkbox"/> Indéterminé
<input type="checkbox"/> Arboriculture	<input type="checkbox"/> Tannerie/cuir	<input type="checkbox"/> Os	
<input type="checkbox"/> Horticulture	<input type="checkbox"/> Textile	<input type="checkbox"/> Verre	
<input type="checkbox"/> Viticulture	<input type="checkbox"/> Métallurgie/métal	<input checked="" type="checkbox"/> Terre cuite	



Abb. 6: Befunde der Halle II mit der rekonstruierten Überdachung [Plan: L. Stoffel].

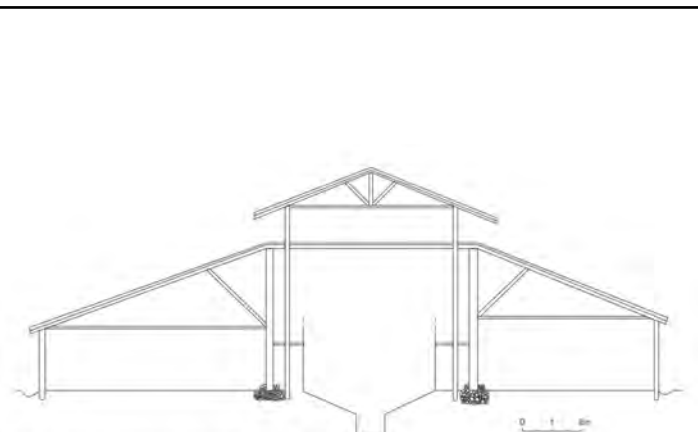


Abb. 5: Rekonstruktionsvorschlag der Halle I [Grafik: L. Stoffel].

Identification G.H.  
Four

Identification fouilleur  
Four de tuillier

Commune  
**Capellen (Mamer)**

Pays  
Luxembourg

Code catalogue  
Ca.Hi.im.04

Lieu-dit  
Hiereboesch

Entité administrative  
Canton de Capellen/district Lux

Code d'origine  
Four II

Bibliographie disponible  
dans la fiche site

TPQ 375

TAQ 450

Période Antiquité tardive

Four très abîmé. Seul l'alandier a été mis au jour.  
Possible abritation de la structure.

L (m) l (m) Diam. (m) Surface (m2) Ep. moy. murs (cm) Diam. moy. TP (cm) Orientation  
Sud/sud-ouest

Etage Accès Taille accès -

Type d'accès  Piéton  Charretière  Indéterminé  NC

Comparaisons et références

-

Indices de caractérisation

-

Situation spatiale

Dans l'enceinte d'un établissement rural

Localisation

Surf. ass. établissement (ha)

-

Domaine d'activité

Agriculture  Elevage  Artisanat  Indéterminé

Catégorie d'activité

Céréaliculture  Elevage  Bois  Polyvalent  
 Culture fourragère  Charcuterie  Pierre  Indéterminé  
 Arboriculture  Tannerie/cuir  Os  
 Horticulture  Textile  Verre  
 Viticulture  Métallurgie/métal  Terre cuite

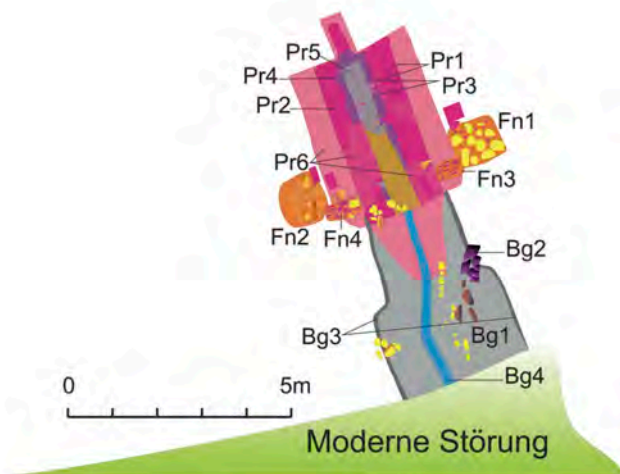


Abb. 9: Befunde des Ofen II [Plan: L. Stoffel].

Pas d'image

Identification G.H.  
Grange ?

Identification fouilleur  
Grenier

Code catalogue  
Wa.Fr.im.01

Code d'origine  
Bâtiment B

Commune  
**Wasserbillig (Mertert)**

Lieu-dit  
An de Fréinen

Pays  
Luxembourg

Entité administrative  
Canton de Grevenmacher

Bibliographie disponible  
dans la fiche site

TPQ 300

TAQ 400

Période Antiquité tardive

Ce bâtiment de plan rectangulaire est interprété comme un grenier par les fouilleurs. Le rajout de contreforts lors d'une seconde phase peut nous informer sur l'existence d'un étage. Si l'hypothèse d'un grenier paraît vraisemblable, elle ne repose que sur le plan du bâtiment.

Pas d'indices pertinent pour l'interprétation exclusive comme grenier.

L (m)	l (m)	Diam. (m)	Surface (m2)	Ep. moy. murs (cm)	Diam. moy. TP (cm)	Orientation
16,50	8,50		140,25	-	-	-

Etage Oui                                  Accès NC                                  Taille accès -

Type d'accès  Piéton  Charretière  Indéterminé  NC

#### Comparaisons et références

Grange à contrefort ; Type 2

#### Indices de caractérisation

#### Situation spatiale

Dans la pars rustica, occupe la place dominante du site

#### Localisation

Pars Rustica

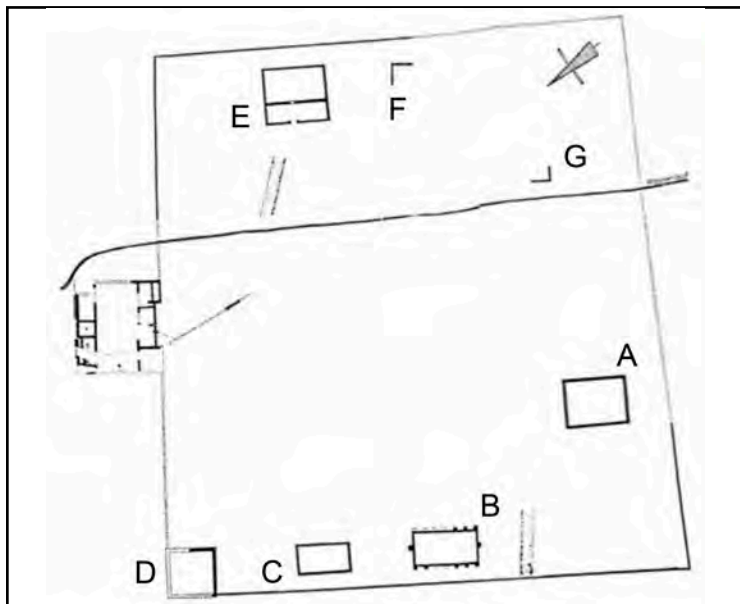
Surf. ass. établissement (ha)  
1,77

#### Domaine d'activité

Agriculture  Elevage  Artisanat  Indéterminé

#### Catégorie d'activité

<input checked="" type="checkbox"/> Céréaliculture	<input type="checkbox"/> Elevage	<input type="checkbox"/> Bois	<input type="checkbox"/> Polyvalent
<input checked="" type="checkbox"/> Culture fourragère	<input type="checkbox"/> Charcuterie	<input type="checkbox"/> Pierre	<input type="checkbox"/> Indéterminé
<input checked="" type="checkbox"/> Arboriculture	<input type="checkbox"/> Tannerie/cuir	<input type="checkbox"/> Os	
<input checked="" type="checkbox"/> Horticulture	<input type="checkbox"/> Textile	<input type="checkbox"/> Verre	
<input type="checkbox"/> Viticulture	<input type="checkbox"/> Métallurgie/métal	<input type="checkbox"/> Terre cuite	



Identification G.H.  
Grenier ?

Identification fouilleur  
Grenier

Commune  
**Wasserbillig (Mertert)**

Pays  
Luxembourg

Code catalogue  
Wa.Fr.im.02

Lieu-dit  
An de Fréinen

Entité administrative  
Canton de Grevenmacher

Code d'origine  
Bâtiment D

Bibliographie disponible  
dans la fiche site

TPQ 300

TAQ 400

Période Antiquité tardive

Ce bâtiment, le plus proche de l'habitat et contre le mur de clôture, de plan presque carré est sur le point le plus élevé de l'établissement. Sa forme et ses murs épais laisse penser à une tour grenier. Comme pour le bâtiment précédent il y a un déficit d'indice pour conforter véritablement cette hypothèse.

L (m)	l (m)	Diam. (m)	Surface (m2)	Ep. moy. murs (cm)	Diam. moy. TP (cm)	Orientation
14,50	15	-	217,5	90	-	-

Etage Oui                      Accès Indéterminé                      Taille accès -

Type d'accès  Piéton  Charretière  Indéterminé  NC

Comparaisons et références

Tour-grenier ; Type 3

Indices de caractérisation

-

Situation spatiale

Dans la pars rustica, au plus proche de la pars urbana

Localisation

Pars Rustica

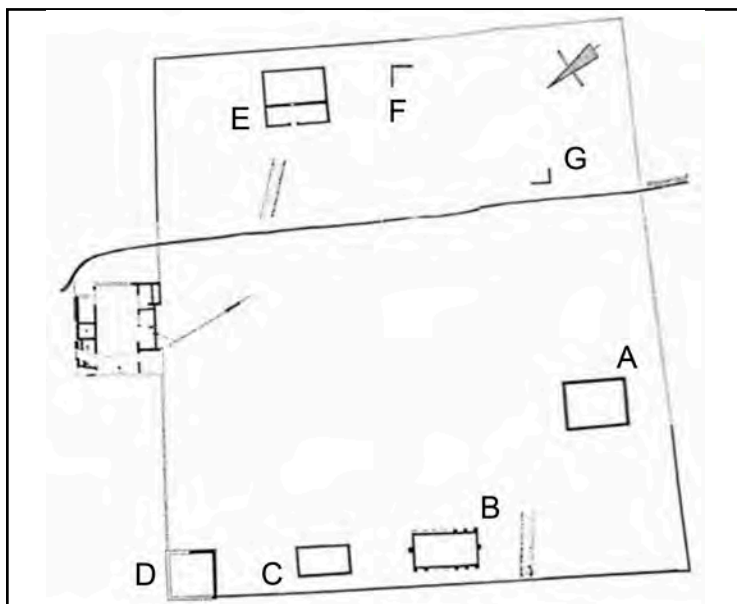
Surf. ass. établissement (ha)  
1,77

Domaine d'activité

Agriculture  Elevage  Artisanat  Indéterminé

Catégorie d'activité

<input checked="" type="checkbox"/> Céréaliculture	<input type="checkbox"/> Elevage	<input type="checkbox"/> Bois	<input type="checkbox"/> Polyvalent
<input checked="" type="checkbox"/> Culture fourragère	<input type="checkbox"/> Charcuterie	<input type="checkbox"/> Pierre	<input type="checkbox"/> Indéterminé
<input checked="" type="checkbox"/> Arboriculture	<input type="checkbox"/> Tannerie/cuir	<input type="checkbox"/> Os	
<input checked="" type="checkbox"/> Horticulture	<input type="checkbox"/> Textile	<input type="checkbox"/> Verre	
<input type="checkbox"/> Viticulture	<input type="checkbox"/> Métallurgie/métal	<input type="checkbox"/> Terre cuite	



Identification G.H.  
Séchoir

Identification fouilleur  
Séchoir

Commune  
Bertrange

Pays  
Luxembourg

Code catalogue  
Be.Bu.im.01

Lieu-dit  
in Burmicht

Entité administrative  
Luxembourg

Code d'origine  
-

Bibliographie disponible  
dans la fiche site

TPQ -

TAQ -

Période Période romaine

Séchoir à chambre basse et canal central simple. Les abords du canal semblent dallés de terre cuite.

Quatre gros blocs de pierre sont installés dans les angles. Pourraient-ils soutenir des poteaux d'angle pour une cloison en matériaux périssables ?

L (m) l (m) Diam. (m) Surface (m2) Ep. moy. murs (cm) Diam. moy. TP (cm) Orientation  
Nord-est/sud-ouest

Etage Accès Taille accès

Type d'accès  Piéton  Charretière  Indéterminé  NC

#### Comparaisons et références

2-A

#### Indices de caractérisation

-

#### Situation spatiale

Dans la bâtiment 3 (dans un bâtiment)

#### Localisation

Pars Rustica

Surf. ass. établissement (ha)

6

#### Domaine d'activité

Agriculture  Elevage  Artisanat  Indéterminé

#### Catégorie d'activité

Céréaliculture  Elevage  Bois  Polyvalent  
 Culture fourragère  Charcuterie  Pierre  Indéterminé  
 Arboriculture  Tannerie/cuir  Os  
 Horticulture  Textile  Verre  
 Viticulture  Métallurgie/métal  Terre cuite



Abb. 11: Die Darre an der NW-Seite von Gebäude 3 (Grabungsfoto vom August 1998 und Detailplan von Juni 2002)



Abb. 11: Die Darre an der NW-Seite von Gebäude 3 (Grabungsfoto vom August 1998 und Detailplan von Juni 2002)



Identification G.H.  
**Grenier**

Identification fouilleur  
Horreum

Commune  
**Bertrange**

Pays  
**Luxembourg**

Code catalogue  
**Be.Bu.im.02**

Lieu-dit  
**in Burmicht**

Entité administrative  
**Luxembourg**

Code d'origine  
-

Bibliographie disponible  
dans la fiche site

TPQ 250

TAQ 300

Période **Antiquité tardive**

Grand bâtiment rectangulaire comportant des plots soutenant un plancher. Le bâtiment est entouré d'une enceinte carrée et d'un fossé défensif.

Le bâtiment est doté de contreforts au sud-ouest.

Les caractéristiques du bâtiment permettent de soutenir un poids très important.

L (m)	l (m)	Diam. (m)	Surface (m2)	Ep. moy. murs (cm)	Diam. moy. TP (cm)	Orientation
16,3	12,6		205,38			

Etage **Oui**                                      Accès **Indéterminé**                                      Taille accès

Type d'accès  Piéton  Charretière  Indéterminé  NC

#### Comparaisons et références

Grenier sur vide sanitaire (plots) ;  
Type 2

#### Indices de caractérisation

-

#### Domaine d'activité

Agriculture  Elevage  Artisanat  Indéterminé

#### Situation spatiale

A l'entrée de la pars rustica

#### Localisation

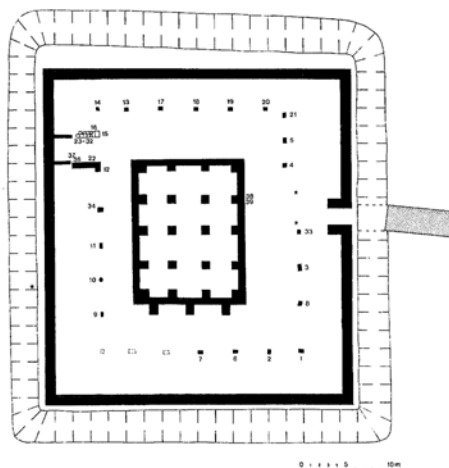
Pars Rustica

Surf. ass. établissement (ha)


6

#### Catégorie d'activité

Céréaliculture  Elevage  Bois  Polyvalent  
 Culture fourragère  Charcuterie  Pierre  Indéterminé  
 Arboriculture  Tannerie/cuir  Os  
 Horticulture  Textile  Verre  
 Viticulture  Métallurgie/métal  Terre cuite



Grundriss des um 256/257 n.Chr.  
errichteten befestigten Kornspeichers von  
Bartringen-„Burmicht“ (J. Krier).



Identification G.H.  
Grange ?

Identification fouilleur  
Hangar

Commune  
Voerendaal

Pays  
Pays-Bas

Code catalogue  
Vo.Br.im.01

Lieu-dit  
Brachterbeek

Entité administrative  
Province du Limbourg

Code d'origine  
Bâtiment B

Bibliographie disponible  
dans la fiche site

TPQ -

TAQ -

Période Période romaine

Bâtiment rectangulaire avec renforcements internes.

L (m)	l (m)	Diam. (m)	Surface (m2)	Ep. moy. murs (cm)	Diam. moy. TP (cm)	Orientation
28,8	11,5		331,2			

Etage Indéterminé      Accès Indéterminé      Taille accès -

Type d'accès  Piéton  Charretière  Indéterminé  NC

#### Comparaisons et références

Grange rectangulaire (renforts internes) ; Type 2

#### Indices de caractérisation

-

#### Domaine d'activité

Agriculture  Elevage  Artisanat  Indéterminé

#### Situation spatiale

-

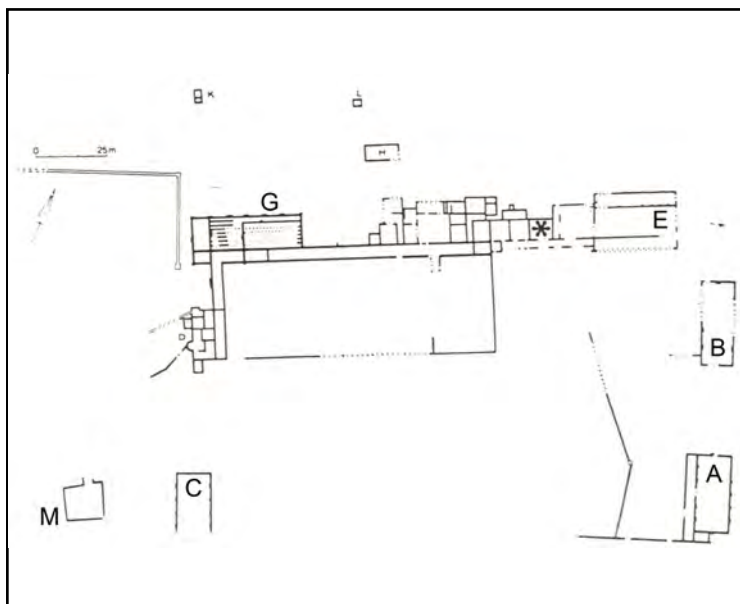
#### Localisation

Pars Rustica

Surf. ass. établissement (ha)  
4,54

#### Catégorie d'activité

<input checked="" type="checkbox"/> Céréaliculture	<input type="checkbox"/> Elevage	<input type="checkbox"/> Bois	<input type="checkbox"/> Polyvalent
<input checked="" type="checkbox"/> Culture fourragère	<input type="checkbox"/> Charcuterie	<input type="checkbox"/> Pierre	<input type="checkbox"/> Indéterminé
<input checked="" type="checkbox"/> Arboriculture	<input type="checkbox"/> Tannerie/cuir	<input type="checkbox"/> Os	
<input checked="" type="checkbox"/> Horticulture	<input type="checkbox"/> Textile	<input type="checkbox"/> Verre	
<input type="checkbox"/> Viticulture	<input type="checkbox"/> Métallurgie/métal	<input type="checkbox"/> Terre cuite	



Identification G.H.  
Aire de battage ?

Identification fouilleur  
Aire de battage

	Code catalogue Vo.Br.im.02	Code d'origine -
Commune Voerendaal	Lieu-dit Brachterbeek	
Pays Pays-Bas	Entité administrative Province du Limbourg	Bibliographie disponible dans la fiche site

TPQ -	TAQ -	Période Période romaine				
Zone pavée devant le bâtiment A (ou 3A).						
L (m)	l (m)	Diam. (m)	Surface (m2)	Ep. moy. murs (cm)	Diam. moy. TP (cm)	Orientation
		-		-	-	-
Etage	Accès		Taille accès -			
Type d'accès <input type="checkbox"/> Piéton <input type="checkbox"/> Charretière <input type="checkbox"/> Indéterminé <input type="checkbox"/> NC						

Comparaisons et références

-

Situation spatiale

-

Localisation  
Pars Rustica

Surf. ass. établissement (ha)  
4,54

Indices de caractérisation

devant une grange (?)

Nombreux déchets de traitement de céréales tel que des balles.

Domaine d'activité

Agriculture  Elevage  Artisanat  Indéterminé

Catégorie d'activité

<input checked="" type="checkbox"/> Céréaliculture	<input type="checkbox"/> Elevage	<input type="checkbox"/> Bois	<input type="checkbox"/> Polyvalent
<input type="checkbox"/> Culture fourragère	<input type="checkbox"/> Charcuterie	<input type="checkbox"/> Pierre	<input type="checkbox"/> Indéterminé
<input type="checkbox"/> Arboriculture	<input type="checkbox"/> Tannerie/cuir	<input type="checkbox"/> Os	
<input type="checkbox"/> Horticulture	<input type="checkbox"/> Textile	<input type="checkbox"/> Verre	
<input type="checkbox"/> Viticulture	<input type="checkbox"/> Métallurgie/métal	<input type="checkbox"/> Terre cuite	



Identification G.H.  
Grenier

Identification fouilleur  
Grenier

Commune  
Voerendaal

Pays  
Pays-Bas

Code catalogue  
Vo.Br.im.03

Lieu-dit  
Brachterbeek

Entité administrative  
Province du Limbourg

Code d'origine  
Bâtiment G

Bibliographie disponible  
dans la fiche site

TPQ 100

TAQ 300

Période Haut Empire

Ce bâtiment de plan rectangulaire allongé possède des murets internes qui permettent de supporter un plancher afin de créer un vide sanitaire. De plus, on note à l'extérieur plusieurs contreforts. Il est bâti sur les fondations d'un ancien bâtiment.

300/400 m<sup>3</sup> ; 250 000 kg

L (m)	l (m)	Diam. (m)	Surface (m <sup>2</sup> )	Ep. moy. murs (cm)	Diam. moy. TP (cm)	Orientation
33,3	12,2		406,26	-	-	-

Etage Oui

Accès NC

Taille accès -

Type d'accès  Piéton  Charretière  Indéterminé  NC

#### Comparaisons et références

Grenier sur vide sanitaire (murets) ;  
Type 2

#### Indices de caractérisation

épeautre majoritairement, amidonnier, blé tendre et orge également.  
Pourcentage élevé de mauvaises herbes bien que le grain ait été en parti  
nettoyé.

#### Situation spatiale

Dans la pars urbana

#### Localisation

Pars Urbana

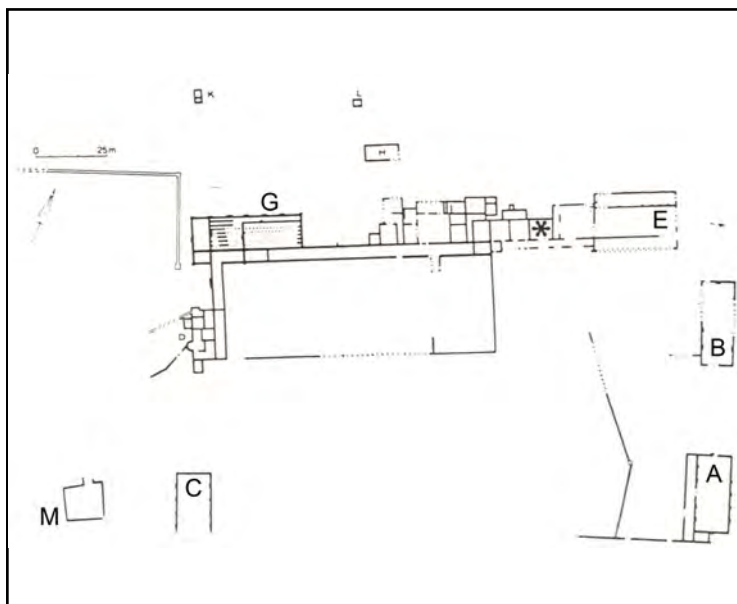
Surf. ass. établissement (ha)  
4,54

#### Domaine d'activité

Agriculture  Elevage  Artisanat  Indéterminé

#### Catégorie d'activité

<input checked="" type="checkbox"/> Céréaliculture	<input type="checkbox"/> Elevage	<input type="checkbox"/> Bois	<input type="checkbox"/> Polyvalent
<input checked="" type="checkbox"/> Culture fourragère	<input type="checkbox"/> Charcuterie	<input type="checkbox"/> Pierre	<input type="checkbox"/> Indéterminé
<input checked="" type="checkbox"/> Arboriculture	<input type="checkbox"/> Tannerie/cuir	<input type="checkbox"/> Os	
<input checked="" type="checkbox"/> Horticulture	<input type="checkbox"/> Textile	<input type="checkbox"/> Verre	
<input type="checkbox"/> Viticulture	<input type="checkbox"/> Métallurgie/métal	<input type="checkbox"/> Terre cuite	



Identification G.H.  
Grenier ?

Identification fouilleur  
Grenier

Commune  
Voerendaal

Pays  
Pays-Bas

Code catalogue  
Vo.Br.im.04

Lieu-dit  
Brachterbeek

Entité administrative  
Province du Limbourg

Code d'origine  
Bâtiment F ?

Bibliographie disponible  
dans la fiche site

TPQ -

TAQ -

Période Période romaine

Un second bâtiment de 7 x 5,50 m est interprété comme une tour grenier par son plan presque carré et ses fondations plus profondes que les autres bâtiments de l'établissement.

L (m)	l (m)	Diam. (m)	Surface (m2)	Ep. moy. murs (cm)	Diam. moy. TP (cm)	Orientation
8,50	7		59,5	130	-	-

Etage NC

Accès NC

Taille accès -

Type d'accès  Piéton  Charretière  Indéterminé  NC

Comparaisons et références

Tour-grenier ; Type 3

Indices de caractérisation

-

Domaine d'activité

Agriculture  Elevage  Artisanat  Indéterminé

Situation spatiale

-

Localisation

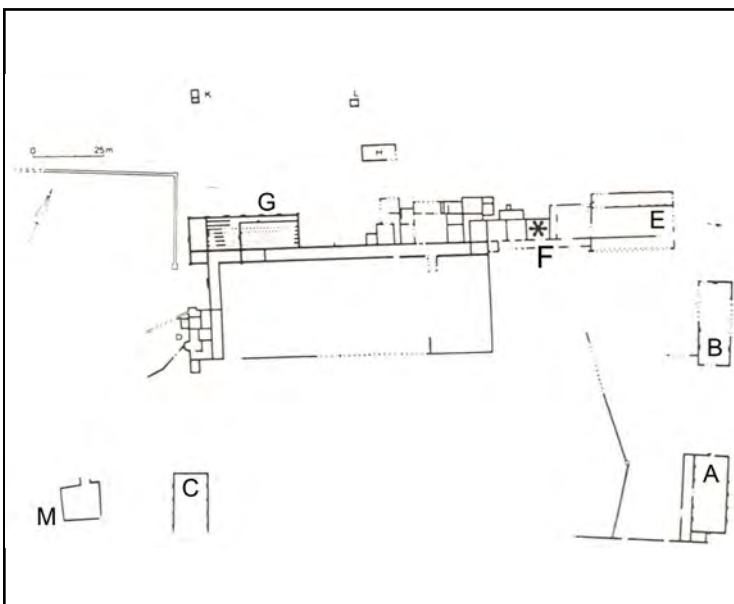
Indéterminé

Surf. ass. établissement (ha)

4,54

Catégorie d'activité

Céréaliculture  Elevage  Bois  Polyvalent  
 Culture fourragère  Charcuterie  Pierre  Indéterminé  
 Arboriculture  Tannerie/cuir  Os  
 Horticulture  Textile  Verre  
 Viticulture  Métallurgie/métal  Terre cuite



Identification G.H.  
Grange

Identification fouilleur  
Grange

Commune Voerendaal	Code catalogue Vo.Br.im.05	Code d'origine Bâtiment A
Pays Pays-Bas	Lieu-dit Brachterbeek	
	Entité administrative Province du Limbourg	Bibliographie disponible dans la fiche site

TPQ 100

TAQ 300

Période Haut Empire

Grand bâtiment rectangulaire avec contreforts et renforts internes. Il est bordé d'une galerie courant tout le long de sa façade.

L (m)	l (m)	Diam. (m)	Surface (m <sup>2</sup> )	Ep. moy. murs (cm)	Diam. moy. TP (cm)	Orientation
26,9	12,5		336,25			

Etage                                      Accès                                      Taille accès -

Type d'accès  Piéton  Charretière  Indéterminé  NC

Comparaisons et références

Grange rectangulaire ; Type 2

Indices de caractérisation

Restes carpologiques (épeautre notamment).  
Aire de battage (?)

Situation spatiale



Localisation  
Pars Rustica

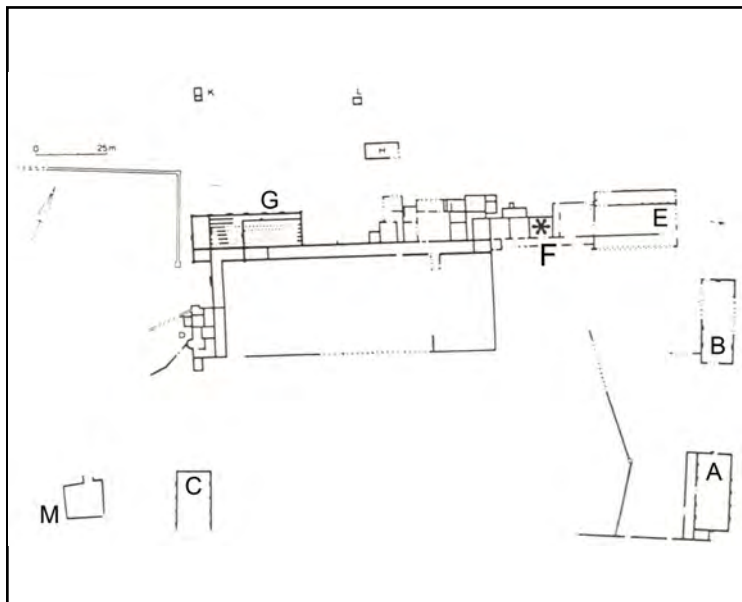
Surf. ass. établissement (ha)  
4,54

Domaine d'activité

Agriculture  Elevage  Artisanat  Indéterminé

Catégorie d'activité

Céréaliculture  Elevage  Bois  Polyvalent  
 Culture fourragère  Charcuterie  Pierre  Indéterminé  
 Arboriculture  Tannerie/cuir  Os  
 Horticulture  Textile  Verre  
 Viticulture  Métallurgie/métal  Terre cuite



Identification G.H.  
Bassin

Identification fouilleur  
Abreuvoir

Commune  
Voerendaal

Pays  
Pays-Bas

Code catalogue  
Vo.Br.im.06

Lieu-dit  
Brachterbeek

Entité administrative  
Province du Limbourg

Code d'origine  
M

Bibliographie disponible  
dans la fiche site

TPQ -

TAQ -

Période Haut Empire

Bassin carré de forme irrégulière avec une entrée au nord. L'installation à une légère pente vers le sud.

L (m)	l (m)	Diam. (m)	Surface (m2)	Ep. moy. murs (cm)	Diam. moy. TP (cm)	Orientation
14,4	12,2		175,68			

Etage

Accès

Taille accès 2,8 m

Type d'accès  Piéton  Charretière  Indéterminé  NC

Comparaisons et références

-

Indices de caractérisation

-

Situation spatiale

-

Localisation

Pars Rustica

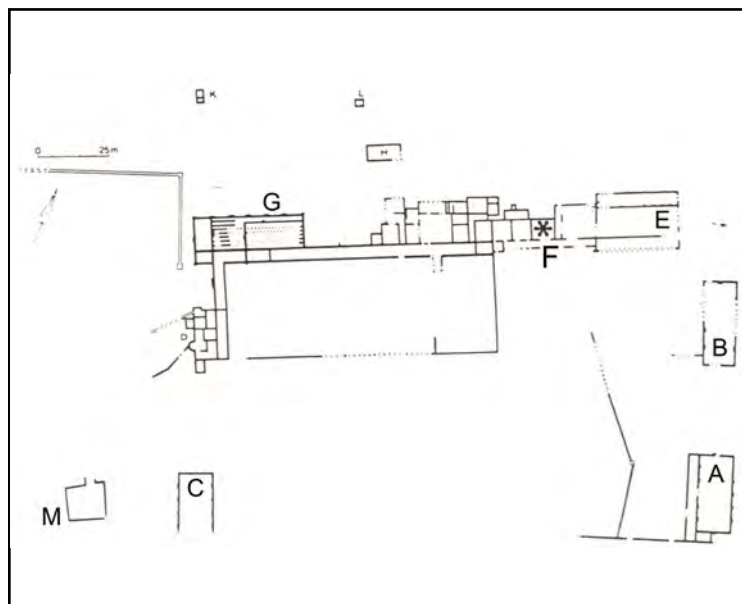
Surf. ass. établissement (ha)  
4,54

Domaine d'activité

Agriculture  Elevage  Artisanat  Indéterminé

Catégorie d'activité

<input type="checkbox"/> Céréaliculture	<input checked="" type="checkbox"/> Elevage	<input type="checkbox"/> Bois	<input type="checkbox"/> Polyvalent
<input type="checkbox"/> Culture fourragère	<input type="checkbox"/> Charcuterie	<input type="checkbox"/> Pierre	<input type="checkbox"/> Indéterminé
<input type="checkbox"/> Arboriculture	<input type="checkbox"/> Tannerie/cuir	<input type="checkbox"/> Os	
<input type="checkbox"/> Horticulture	<input type="checkbox"/> Textile	<input type="checkbox"/> Verre	
<input type="checkbox"/> Viticulture	<input type="checkbox"/> Métallurgie/métal	<input type="checkbox"/> Terre cuite	



Identification G.H.  
Grange ?

Identification fouilleur

-

Commune  
Voerendaal

Pays  
Pays-Bas

Code catalogue  
Vo.Br.im.07

Lieu-dit  
Brachterbeek

Entité administrative  
Province du Limbourg

Code d'origine  
Bâtiment E

Bibliographie disponible  
dans la fiche site

TPQ 100

TAQ 300

Période Haut Empire

Bâtiment à plan basilical et bas-côtés. Contreforts sur le mur arrière de la nef central et celui arrière (bas-côté nord).

L (m)	l (m)	Diam. (m)	Surface (m2)	Ep. moy. murs (cm)	Diam. moy. TP (cm)	Orientation
27,5	10		275			

Etage	Accès	Taille accès
-------	-------	--------------

Type d'accès  Piéton  Charretière  Indéterminé  NC

Comparaisons et références

Indices de caractérisation

Situation spatiale

Pars urbana

Localisation

Pars Urbana

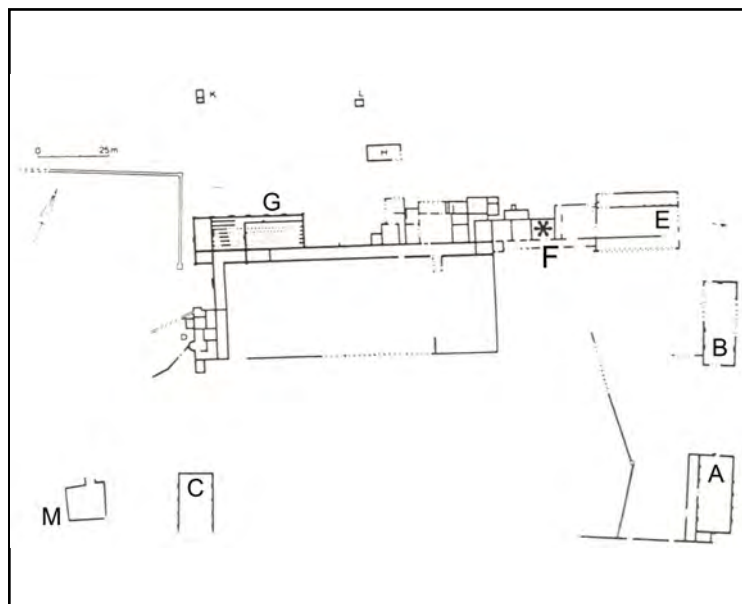
Surf. ass. établissement (ha)  
4,54

Domaine d'activité

Agriculture  Elevage  Artisanat  Indéterminé

Catégorie d'activité

<input checked="" type="checkbox"/> Céréaliculture	<input type="checkbox"/> Elevage	<input type="checkbox"/> Bois	<input type="checkbox"/> Polyvalent
<input checked="" type="checkbox"/> Culture fourragère	<input type="checkbox"/> Charcuterie	<input type="checkbox"/> Pierre	<input type="checkbox"/> Indéterminé
<input checked="" type="checkbox"/> Arboriculture	<input type="checkbox"/> Tannerie/cuir	<input type="checkbox"/> Os	
<input checked="" type="checkbox"/> Horticulture	<input type="checkbox"/> Textile	<input type="checkbox"/> Verre	
<input type="checkbox"/> Viticulture	<input type="checkbox"/> Métallurgie/métal	<input type="checkbox"/> Terre cuite	





Identification G.H.  
Grenier ?

Identification fouilleur  
Grenier

Code catalogue Vo.Br.im.08	Code d'origine -	
Commune Voerendaal	Lieu-dit Brachterbeek	
Pays Pays-Bas	Entité administrative Province du Limbourg	Bibliographie disponible dans la fiche site

TPQ 0

TAQ 200

Période Haut Empire

Grenier sur poteaux

L (m) l (m) Diam. (m) Surface (m2) Ep. moy. murs (cm) Diam. moy. TP (cm) Orientation

Etage Accès Taille accès

Type d'accès  Piéton  Charretière  Indéterminé  NC

Comparaisons et références

Grenier aérien ; type 1

Indices de caractérisation

-

Domaine d'activité

Agriculture  Elevage  Artisanat  Indéterminé

Situation spatiale

-

Localisation

Surf. ass. établissement (ha)

4,54

Catégorie d'activité

Céréaliculture  Elevage  Bois  Polyvalent  
 Culture fourragère  Charcuterie  Pierre  Indéterminé  
 Arboriculture  Tannerie/cuir  Os  
 Horticulture  Textile  Verre  
 Viticulture  Métallurgie/métal  Terre cuite

Pas d'image

Pas d'image

Identification G.H.  
Grange ?

Identification fouilleur  
Annexe

Commune  
Alpnach

Pays  
Suisse

Code catalogue  
Al.Su.im.01

Lieu-dit  
-

Entité administrative  
Canton d'Obwald

Code d'origine  
Bâtiment D

Bibliographie disponible  
dans la fiche site

TPQ 100

TAQ 200

Période Haut Empire

Bâtiment "standardisé" présentant une division centrale laissant penser à un couloir comme dans certaines granges. Le bâtiment présente une galerie en façade. Cependant, l'important arasement du bâtiment ne permet pas d'en dire plus.

L (m)	l (m)	Diam. (m)	Surface (m2)	Ep. moy. murs (cm)	Diam. moy. TP (cm)	Orientation
13,7	11,2		153,44			-

Etage Indéterminé      Accès Indéterminé      Taille accès 2,5 m

Type d'accès  Piéton  Charretière  Indéterminé  NC

#### Comparaisons et références

Bâtiment standardisé ; Type 1

#### Indices de caractérisation

-

#### Situation spatiale

Devant habitation

#### Localisation

Pars Rustica

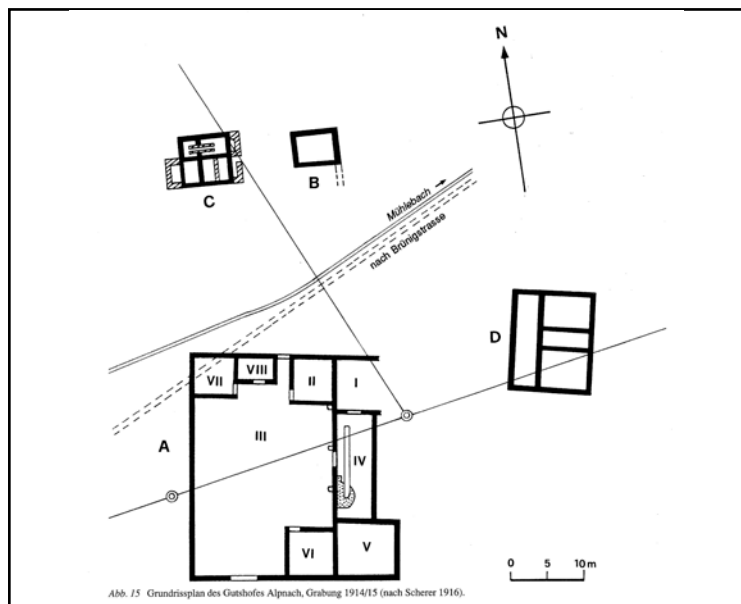
Surf. ass. établissement (ha)  
0,4

#### Domaine d'activité

Agriculture  Elevage  Artisanat  Indéterminé

#### Catégorie d'activité

<input checked="" type="checkbox"/> Céréaliculture	<input type="checkbox"/> Elevage	<input type="checkbox"/> Bois	<input type="checkbox"/> Polyvalent
<input checked="" type="checkbox"/> Culture fourragère	<input type="checkbox"/> Charcuterie	<input type="checkbox"/> Pierre	<input type="checkbox"/> Indéterminé
<input checked="" type="checkbox"/> Arboriculture	<input type="checkbox"/> Tannerie/cuir	<input type="checkbox"/> Os	
<input checked="" type="checkbox"/> Horticulture	<input type="checkbox"/> Textile	<input type="checkbox"/> Verre	
<input type="checkbox"/> Viticulture	<input type="checkbox"/> Métallurgie/métal	<input type="checkbox"/> Terre cuite	



Identification G.H.  
Grange ?

Identification fouilleur  
Grange ? Bâtiment de stabulation ?

	Code catalogue La.Mu.im.01	Code d'origine Bâtiment 2
Commune Laufon	Lieu-dit Müschhag	
Pays Suisse	Entité administrative Canton de Bâle-Campagne	Bibliographie disponible dans la fiche site

TPQ -

TAQ -

Période Période romaine

Grand bâtiment présentant une halle pouvant accueillir par exemple les charriots et les bêtes. Une partie pouvait être dédié à l'habitat des travailleurs. Au sud-est les fondations atteignent 95 cm de large.

Grande salle de 26x15 m.

Des gros TP semblent indiquer une division interne du bâtiment. Des TP plus petits peuvent correspondre à des supports pour des auges selon les fouilleurs.

L (m) l (m) Diam. (m) Surface (m2) Ep. moy. murs (cm) Diam. moy. TP (cm) Orientation  
70

Etage Oui Accès Indéterminé Taille accès

Type d'accès  Piéton  Charretière  Indéterminé  NC

Comparaisons et références

-

Indices de caractérisation

-

Situation spatiale

Au nord-est à 105 m de l'habitation

Localisation

Pars Rustica

Surf. ass. établissement (ha)


3

Domaine d'activité

Agriculture  Elevage  Artisanat  Indéterminé


Catégorie d'activité

Céréaliculture  Elevage  Bois  Polyvalent  
 Culture fourragère  Charcuterie  Pierre  Indéterminé  
 Arboriculture  Tannerie/cuir  Os  
 Horticulture  Textile  Verre  
 Viticulture  Métallurgie/métal  Terre cuite



Legende  
○ Murs  
● Épisoles

0 1 2 3 4 5 6 7 8 9 10 m



Identification G.H.  
Four

Identification fouilleur  
Four de potier

	Code catalogue La.Mu.im.02	Code d'origine -
Commune Laufon	Lieu-dit Müschhag	
Pays Suisse	Entité administrative Canton de Bâle-Campagne	Bibliographie disponible dans la fiche site

TPQ -                      TAQ -                      Période Période romaine

Four circulaire à chambre surélevée. La sole est est soutenue sur l'éperon central.

L (m)	l (m)	Diam. (m)	Surface (m2)	Ep. moy. murs (cm)	Diam. moy. TP (cm)	Orientation
		1,15				

Etage                      Accès                      Taille accès

Type d'accès  Piéton  Charretière  Indéterminé  NC

Comparaisons et références

-

Situation spatiale

A 30 m du bâtiment 2

Localisation

Pars Rustica

Surf. ass. établissement (ha)

3

Indices de caractérisation

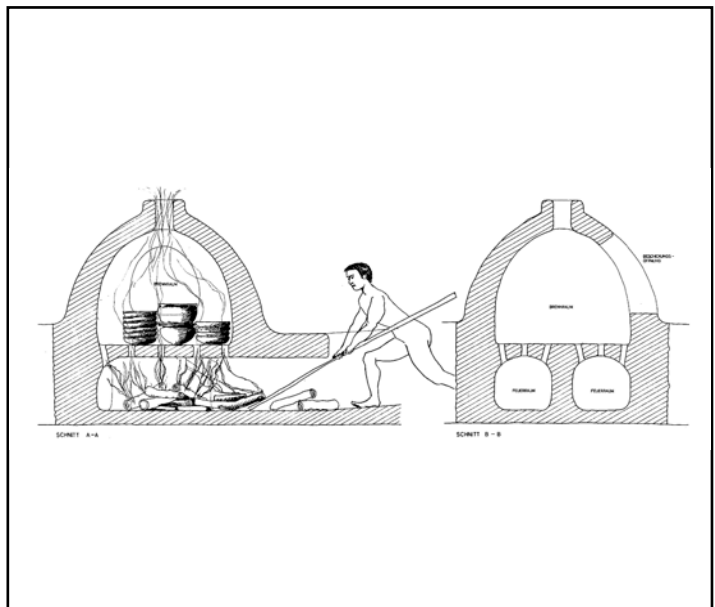
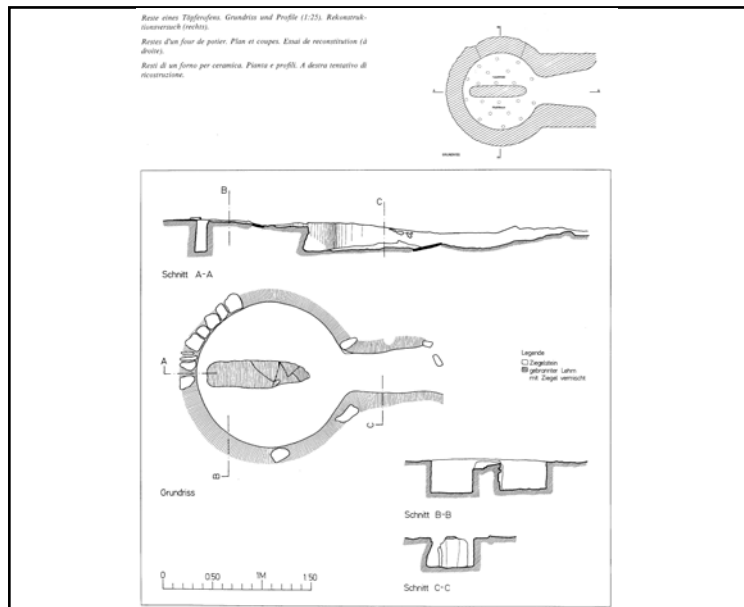
-

Domaine d'activité

Agriculture  Elevage  Artisanat  Indéterminé

Catégorie d'activité

<input type="checkbox"/> Céréaliculture	<input type="checkbox"/> Elevage	<input type="checkbox"/> Bois	<input type="checkbox"/> Polyvalent
<input type="checkbox"/> Culture fourragère	<input type="checkbox"/> Charcuterie	<input type="checkbox"/> Pierre	<input type="checkbox"/> Indéterminé
<input type="checkbox"/> Arboriculture	<input type="checkbox"/> Tannerie/cuir	<input type="checkbox"/> Os	
<input type="checkbox"/> Horticulture	<input type="checkbox"/> Textile	<input type="checkbox"/> Verre	
<input type="checkbox"/> Viticulture	<input type="checkbox"/> Métallurgie/métal	<input checked="" type="checkbox"/> Terre cuite	



Identification G.H.  
Séchoir

Identification fouilleur  
foumoir

		Code catalogue Ur.Do.im.01	Code d'origine L3
Commune Ursy	Lieu-dit En la Donchière		
Pays Suisse	Entité administrative Canton de Fribourg	Bibliographie disponible dans la fiche site	

TPQ 150

TAQ 350

Période Haut Empire

"Le premier s'appuie contre le mur de facade sud du bâtiment sud, dont le parement interne est ici constitué de tuiles. Il s'organise autour d'une chambre centrale de forme quadrangulaire dont le fond est tapissé de plaques de molasse et de tuiles portant des traces de rubéfaction. Un canal, bordé de fragments de molasse placés de chant. S'ouvre au centre du mur nord de la structure et se divise en deux conduits périphériques destinés à véhiculer fumée et chaleur. Un étroit muret de pierres sèches entoure la chambre proprement dite sur trois côtés, l'isolant ainsi des canaux. Grâce à des orifices ménagés à l'aide de tubuli et d'imbrices dans ses parois, il permet à la fumée et à la chaleur d'envahir la chambre. A l'est du mur M4, trois empierrements quadrangulaires pourraient correspondre à la base d'un escalier En effet. vu la configuration des structures et comme aucune ouverture permettant l'accès à la chambre n'a été décelée au niveau du sol. nous supposons une entrée par le haut. sur le côté est. Quant au foyer lui-même, il n'a pas été mis en évidence lors de la fouille, mais il n'est pas exclu que l'entrée du canal ait été utilisée il ce dessein également; si tel n'est pas le cas, il est en revanche certain que le foyer se trouvait il proximité immédiate du canal d'en fumage."

L (m)	l (m)	Diam. (m)	Surface (m2)	Ep. moy. murs (cm)	Diam. moy. TP (cm)	Orientation
3	3		9			

Etage                                      Accès                                      Taille accès

Type d'accès  Piéton  Charretière  Indéterminé  NC

Comparaisons et références

3-A

Situation spatiale

Dans un bâtiment. Appartient à une pars rustica de villa ? (dans un bâtiment)

Localisation  
Pars Rustica

Surf. ass. établissement (ha)

-

Indices de caractérisation

Récipients de cuisine

Domaine d'activité

Agriculture  Elevage  Artisanat  Indéterminé

Catégorie d'activité

<input type="checkbox"/> Céréaliculture	<input type="checkbox"/> Elevage	<input type="checkbox"/> Bois	<input type="checkbox"/> Polyvalent
<input type="checkbox"/> Culture fourragère	<input checked="" type="checkbox"/> Charcuterie	<input type="checkbox"/> Pierre	<input type="checkbox"/> Indéterminé
<input type="checkbox"/> Arboriculture	<input type="checkbox"/> Tannerie/cuir	<input type="checkbox"/> Os	
<input type="checkbox"/> Horticulture	<input type="checkbox"/> Textile	<input type="checkbox"/> Verre	
<input type="checkbox"/> Viticulture	<input type="checkbox"/> Métallurgie/métal	<input type="checkbox"/> Terre cuite	

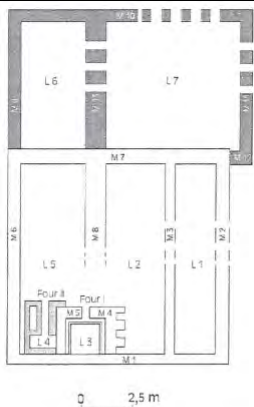


Fig. 3 Plan des bâtiments gallo-romains avec la dénomination des différents espaces; pierre-à-pierre et plan schématique  
 ■ bâtiment nord  
 □ bâtiment sud avec four I  
 ▨ four II



Fig. 7 Le four L3

Identification G.H.  
Séchoir

Identification fouilleur  
Séchoir

Code catalogue  
Ur.Do.im.02

Code d'origine  
L4

Commune  
Ursy

Lieu-dit  
En la Donchière

Pays  
Suisse

Entité administrative  
Canton de Fribourg

Bibliographie disponible  
dans la fiche site

TPQ 150

TAQ 350

Période Haut Empire

"Le second four IL41 est beaucoup plus simple que le premier. La chambre elle-même n'est pas conservée, car dans ce type, elle est toujours surélevée. A Ursy, les vestiges visibles correspondent donc uniquement aux canaux de chauffe et aux murs qui les entourent. le parement extérieur occidental du premier four (MS) ayant été réutilisé et légèrement prolongé au nord. Le canal principal lui-même en forme de T, est constitué de deux parties, la première rectiligne, la seconde perpendiculaire, et son entrée est marquée par deux plaques d'ardoise posées de chant un canal secondaire semble se dessiner dans la partie ouest du four; il communiquait vraisemblablement avec le canal principal par une ou plusieurs ouvertures pratiquées à sa base."

L (m)	l (m)	Diam. (m)	Surface (m <sup>2</sup> )	Ep. moy. murs (cm)	Diam. moy. TP (cm)	Orientation
2	3		6			

Etage    Accès    Taille accès

Type d'accès  Piéton  Charretière  Indéterminé  NC

Comparaisons et références

2-A

Indices de caractérisation

Récipients de cuisine

Situation spatiale

Dans un bâtiment. Appartient à une pars rustica de villa ? (dans un bâtiment)

Localisation

Pars Rustica

Surf. ass. établissement (ha)

-

Domaine d'activité

Agriculture  Elevage  Artisanat  Indéterminé

Catégorie d'activité

<input type="checkbox"/> Céréaliculture	<input type="checkbox"/> Elevage	<input type="checkbox"/> Bois	<input type="checkbox"/> Polyvalent
<input type="checkbox"/> Culture fourragère	<input checked="" type="checkbox"/> Charcuterie	<input type="checkbox"/> Pierre	<input type="checkbox"/> Indéterminé
<input type="checkbox"/> Arboriculture	<input type="checkbox"/> Tannerie/cuir	<input type="checkbox"/> Os	
<input type="checkbox"/> Horticulture	<input type="checkbox"/> Textile	<input type="checkbox"/> Verre	
<input type="checkbox"/> Viticulture	<input type="checkbox"/> Métallurgie/métal	<input type="checkbox"/> Terre cuite	

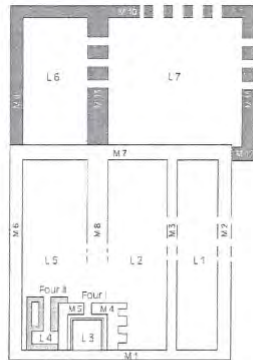


Fig. 3 Plan des bâtiments gallo-romains avec la dénomination des différents espaces; pierre-à-pierre et plan schématique

bâtiment nord  
 bâtiment sud avec four I  
 four II



Fig. 8 Le four L4

Identification G.H.  
Four

Identification fouilleur  
Four

	Code catalogue Tr.Mu.im.01	Code d'origine -
Commune Triengen	Lieu-dit Murhubel	
Pays Suisse	Entité administrative Canton de Lucerne	Bibliographie disponible dans la fiche site

TPQ -

TAQ -

Période Période romaine

Four rectangulaire structuré d'un mur très épais. La sole percée est soutenue par des murets formant un canal central et des canaux latéraux.  
L'aire de travail et de chauffe mesure 6,5 x 3 m.

L (m)	l (m)	Diam. (m)	Surface (m2)	Ep. moy. murs (cm)	Diam. moy. TP (cm)	Orientation
3	3		9			

Etage                                      Accès                                      Taille accès

Type d'accès  Piéton  Charretière  Indéterminé  NC

#### Comparaisons et références

-

#### Indices de caractérisation

-

#### Situation spatiale

A 100m de l'habitation

#### Localisation

Extérieur à l'établissement

Surf. ass. établissement (ha)

-

#### Domaine d'activité

Agriculture  Elevage  Artisanat  Indéterminé

#### Catégorie d'activité

<input type="checkbox"/> Céréaliculture	<input type="checkbox"/> Elevage	<input type="checkbox"/> Bois	<input type="checkbox"/> Polyvalent
<input type="checkbox"/> Culture fourragère	<input type="checkbox"/> Charcuterie	<input type="checkbox"/> Pierre	<input type="checkbox"/> Indéterminé
<input type="checkbox"/> Arboriculture	<input type="checkbox"/> Tannerie/cuir	<input type="checkbox"/> Os	
<input type="checkbox"/> Horticulture	<input type="checkbox"/> Textile	<input type="checkbox"/> Verre	
<input type="checkbox"/> Viticulture	<input type="checkbox"/> Métallurgie/métal	<input checked="" type="checkbox"/> Terre cuite	

Pas d'image



Identification G.H.  
Four

Identification fouilleur  
Four à chaux

Code catalogue Tr.Mu.im.02	Code d'origine -	
Commune Triengen	Lieu-dit Murhubel	
Pays Suisse	Entité administrative Canton de Lucerne	Bibliographie disponible dans la fiche site

TPQ -	TAQ -	Période	Période romaine			
<p>"four piriforme, conservé jusqu'à la hauteur de la partie voûtée, renfermait encore les vestiges de la dernière cuisson. On suppose que cette installation était destinée à la production de la chaux lors de l'édification de la dite maison." (Amrein et al, 2003, p. 187).</p>						
L (m)	l (m)	Diam. (m)	Surface (m2)	Ep. moy. murs (cm)	Diam. moy. TP (cm)	Orientation
Etage	Accès		Taille accès			
Type d'accès <input type="checkbox"/> Piéton <input type="checkbox"/> Charretière <input type="checkbox"/> Indéterminé <input type="checkbox"/> NC						

Comparaisons et références

-

Indices de caractérisation

Pour la construction de la résidence

Situation spatiale

Contre l'habitation

Localisation

Pars Urbana

Surf. ass. établissement (ha)

-

Domaine d'activité

Agriculture  Elevage  Artisanat  Indéterminé

Catégorie d'activité

<input type="checkbox"/> Céréaliculture	<input type="checkbox"/> Elevage	<input type="checkbox"/> Bois	<input type="checkbox"/> Polyvalent
<input type="checkbox"/> Culture fourragère	<input type="checkbox"/> Charcuterie	<input checked="" type="checkbox"/> Pierre	<input type="checkbox"/> Indéterminé
<input type="checkbox"/> Arboriculture	<input type="checkbox"/> Tannerie/cuir	<input type="checkbox"/> Os	
<input type="checkbox"/> Horticulture	<input type="checkbox"/> Textile	<input type="checkbox"/> Verre	
<input type="checkbox"/> Viticulture	<input type="checkbox"/> Métallurgie/métal	<input type="checkbox"/> Terre cuite	

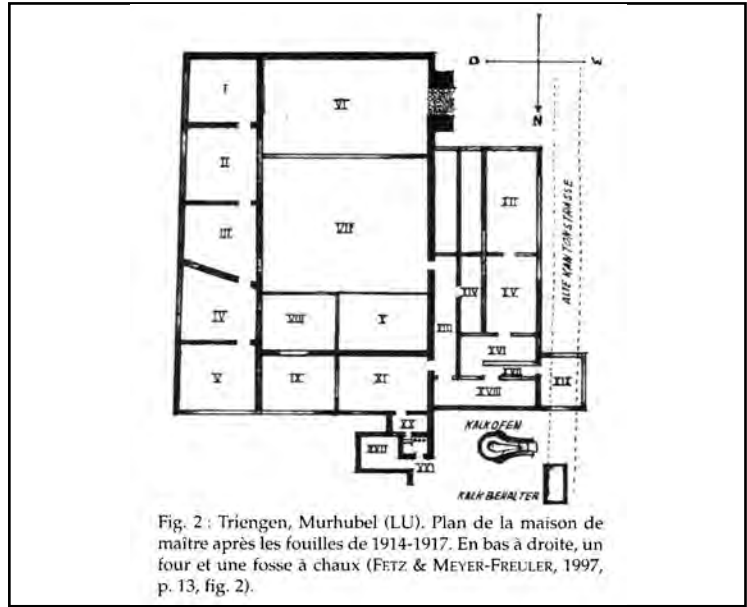


Fig. 2 : Triengen, Murhubel (LU). Plan de la maison de maître après les fouilles de 1914-1917. En bas à droite, un four et une fosse à chaux (FETZ & MEYER-FRELLER, 1997, p. 13, fig. 2).





Identification G.H.  
Cuve

Identification fouilleur  
Cuve à chaux

Code catalogue Tr.Mu.im.03	Code d'origine -	
Commune Triengen	Lieu-dit Murhubel	
Pays Suisse	Entité administrative Canton de Lucerne	Bibliographie disponible dans la fiche site

TPQ -	TAQ -	Période	Période romaine			
NC						
L (m)	l (m)	Diam. (m)	Surface (m2)	Ep. moy. murs (cm)	Diam. moy. TP (cm)	Orientation
Etage		Accès		Taille accès		
Type d'accès <input type="checkbox"/> Piéton <input type="checkbox"/> Charretière <input type="checkbox"/> Indéterminé <input type="checkbox"/> NC						

Comparaisons et références

-

Indices de caractérisation

Associé à un four à chaux

Situation spatiale

Contre l'habitation

Localisation

Pars Urbana

Surf. ass. établissement (ha)

-

Domaine d'activité

Agriculture  Elevage  Artisanat  Indéterminé

Catégorie d'activité

<input type="checkbox"/> Céréaliculture	<input type="checkbox"/> Elevage	<input type="checkbox"/> Bois	<input type="checkbox"/> Polyvalent
<input type="checkbox"/> Culture fourragère	<input type="checkbox"/> Charcuterie	<input checked="" type="checkbox"/> Pierre	<input type="checkbox"/> Indéterminé
<input type="checkbox"/> Arboriculture	<input type="checkbox"/> Tannerie/cuir	<input type="checkbox"/> Os	
<input type="checkbox"/> Horticulture	<input type="checkbox"/> Textile	<input type="checkbox"/> Verre	
<input type="checkbox"/> Viticulture	<input type="checkbox"/> Métallurgie/métal	<input type="checkbox"/> Terre cuite	

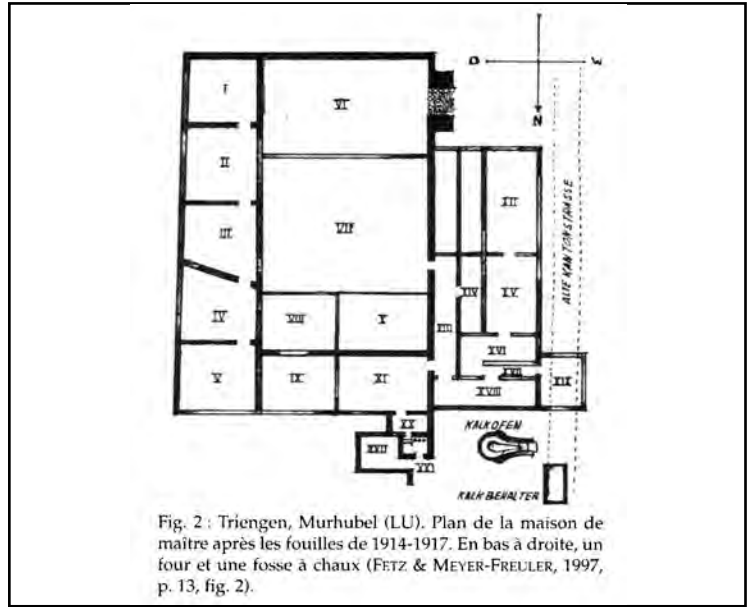


Fig. 2 : Triengen, Murhubel (LU). Plan de la maison de maître après les fouilles de 1914-1917. En bas à droite, un four et une fosse à chaux (FETZ & MEYER-FRELLER, 1997, p. 13, fig. 2).



Identification G.H.  
**Atelier**

Identification fouilleur  
Foulerie

Commune  
Biberist

Pays  
Suisse

Code catalogue  
Bi.Sp.im.01

Lieu-dit  
Biberist-Spitalhof

Entité administrative  
Canton de Soleure

Code d'origine  
Bâtiment B

Bibliographie disponible  
dans la fiche site

TPQ 70

TAQ 120

Période Haut Empire

Bâtiment carré avec une fosse de travail en forme de fer à cheval. Un drain récupère l'eau du ruisseau et l'amène à une réserve d'eau située contre le bâtiment.

Les fouilleurs proposent d'identifier ces installations comme un lavoir ou une foulerie où la laine était dégraissée et peut-être transformée en feutre.

L (m)	l (m)	Diam. (m)	Surface (m2)	Ep. moy. murs (cm)	Diam. moy. TP (cm)	Orientation
4,70	5,30		24,91			-

Etage Non                                      Accès Indéterminé                                      Taille accès -

Type d'accès  Piéton  Charretière  Indéterminé  NC

#### Comparaisons et références

-

#### Indices de caractérisation

Présence de cendres liées à une activité de lavage ?

#### Domaine d'activité

Agriculture  Elevage  Artisanat  Indéterminé

#### Catégorie d'activité

<input type="checkbox"/> Céréaliculture	<input type="checkbox"/> Elevage	<input type="checkbox"/> Bois	<input type="checkbox"/> Polyvalent
<input type="checkbox"/> Culture fourragère	<input type="checkbox"/> Charcuterie	<input type="checkbox"/> Pierre	<input type="checkbox"/> Indéterminé
<input type="checkbox"/> Arboriculture	<input type="checkbox"/> Tannerie/cuir	<input type="checkbox"/> Os	
<input type="checkbox"/> Horticulture	<input checked="" type="checkbox"/> Textile	<input type="checkbox"/> Verre	
<input type="checkbox"/> Viticulture	<input type="checkbox"/> Métallurgie/métal	<input type="checkbox"/> Terre cuite	

#### Situation spatiale

Pars rustica

#### Localisation

Pars Rustica

Surf. ass. établissement (ha)  
5,5

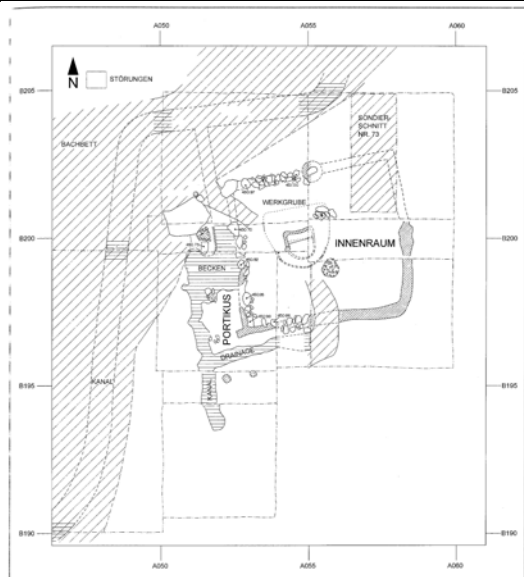


Abb. 9/8. Werkstatt B-Phase A (Periode I). M. 1:100.



Abb. 9/14. Werkstatt B-Phase A. Rekonstruktion als Waschhaus, innen.  
Zeichnung Monika Krucker, Zürich.

Identification G.H.  
Cuve

Identification fouilleur  
Fouloir

Commune  
Biberist

Pays  
Suisse

Code catalogue  
Bi.Sp.im.02

Lieu-dit  
Biberist-Spitalhof

Entité administrative  
Canton de Soleure

Code d'origine  
-

Bibliographie disponible  
dans la fiche site

TPQ 70

TAQ 120

Période Haut Empire

Fosse en fer à cheval Conservée sur 40 cm de profondeur. Les parois sont verticales et peut être maintenues par un coffrage en bois.

L (m) l (m) Diam. (m) Surface (m2) Ep. moy. murs (cm) Diam. moy. TP (cm) Orientation

-

Etage

Accès

Taille accès -

Type d'accès  Piéton  Charretière  Indéterminé  NC

Comparaisons et références

-

Indices de caractérisation

-

Situation spatiale

Dans le bâtiment B

Localisation

Pars Rustica

Surf. ass. établissement (ha)

5,5

Domaine d'activité

Agriculture  Elevage  Artisanat  Indéterminé

Catégorie d'activité

Céréaliculture  Elevage  Bois  Polyvalent  
 Culture fourragère  Charcuterie  Pierre  Indéterminé  
 Arboriculture  Tannerie/cuir  Os  
 Horticulture  Textile  Verre  
 Viticulture  Métallurgie/métal  Terre cuite

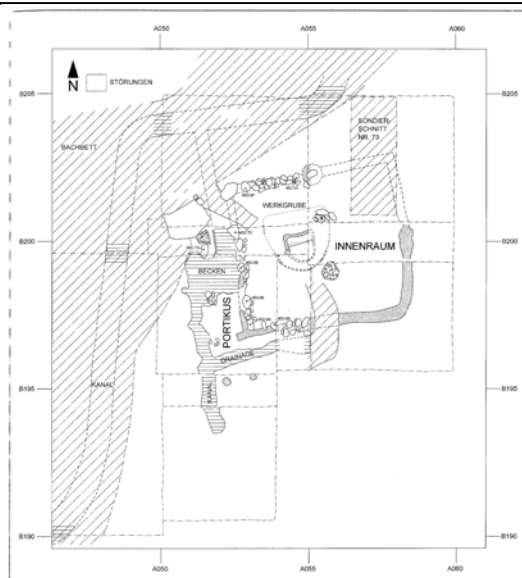


Abb. 9/8. Werkstatt B-Phase A (Periode I). M. 1:100.



Abb. 9/14. Werkstatt B-Phase A. Rekonstruktion als Waschhaus, innen. Zeichnung Monika Krucker, Zürich.

Identification G.H.  
Bâtiment de stabulation ?

Identification fouilleur  
Bâtiment de stabulation ?

Commune  
Biberist

Pays  
Suisse

Code catalogue  
Bi.Sp.im.03

Lieu-dit  
Biberist-Spitalhof

Entité administrative  
Canton de Soleure

Code d'origine  
Bâtiment G

Bibliographie disponible  
dans la fiche site

TPQ 100

TAQ 150

Période Haut Empire

Le bâtiment se divise durant la période 2 créant des compartiments pouvant accueillir des animaux de traits et des chariots. Des rigoles pouvaient servir de drain pour évacuer les urines.

L (m)	l (m)	Diam. (m)	Surface (m2)	Ep. moy. murs (cm)	Diam. moy. TP (cm)	Orientation
12	21		252			-

Etage Indéterminé      Accès Indéterminé      Taille accès -

Type d'accès  Piéton  Charretière  Indéterminé  NC

#### Comparaisons et références

-

#### Indices de caractérisation

Taux de phosphate très élevé à l'intérieur du bâtiment.

#### Situation spatiale

Dans la cour centrale de la pars rustica.

#### Localisation

Pars Rustica

Surf. ass. établissement (ha)  
5,5

#### Domaine d'activité

Agriculture  Elevage  Artisanat  Indéterminé

#### Catégorie d'activité

<input type="checkbox"/> Céréaliculture	<input checked="" type="checkbox"/> Elevage	<input type="checkbox"/> Bois	<input type="checkbox"/> Polyvalent
<input type="checkbox"/> Culture fourragère	<input type="checkbox"/> Charcuterie	<input type="checkbox"/> Pierre	<input type="checkbox"/> Indéterminé
<input type="checkbox"/> Arboriculture	<input type="checkbox"/> Tannerie/cuir	<input type="checkbox"/> Os	
<input type="checkbox"/> Horticulture	<input type="checkbox"/> Textile	<input type="checkbox"/> Verre	
<input type="checkbox"/> Viticulture	<input type="checkbox"/> Métallurgie/métal	<input type="checkbox"/> Terre cuite	

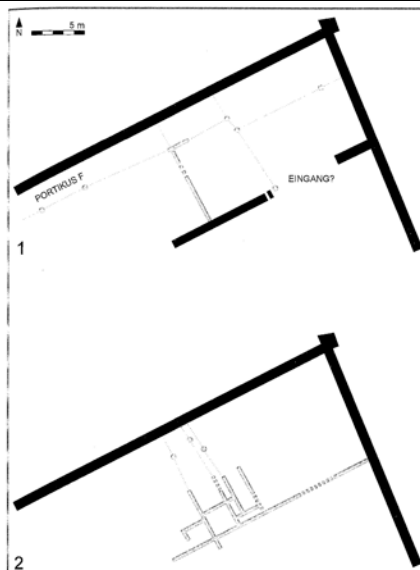


Abb. 10/G4. Gebäude G. Bauphasen. 1 Phase 1. 2 Phase 2.

Pas d'image

Identification G.H.  
Atelier

Identification fouilleur  
Forge

Commune  
Biberist

Pays  
Suisse

Code catalogue  
Bi.Sp.im.04

Lieu-dit  
Biberist-Spitalhof

Entité administrative  
Canton de Soleure

Code d'origine  
Bâtiment B

Bibliographie disponible  
dans la fiche site

TPQ 200

TAQ 225

Période Haut Empire

Dans une seconde phase le bâtiment B comporte un foyer et un important bloc de pierre pouvant faire office d'enclume.  
Le bâtiment est ensuite doté d'un système de soufflet hydraulique.

L (m)	l (m)	Diam. (m)	Surface (m <sup>2</sup> )	Ep. moy. murs (cm)	Diam. moy. TP (cm)	Orientation
4,70	5,30		24,91			

Etage Non                      Accès Indéterminé                      Taille accès

Type d'accès  Piéton  Charretière  Indéterminé  NC

#### Comparaisons et références

-

#### Indices de caractérisation

L'analyse des scories indique que l'on ne peut pas parler de production mais plutôt d'une activité ponctuelle avec un travail un jour sur trois.  
La production de l'atelier de forge semble assez importante pour produire quelques surplus, même si elle est avant tout destinée aux besoins du domaine.  
(V. Serneels)

#### Situation spatiale

Dans l'aile de la pars rustica

#### Localisation

Pars Rustica

Surf. ass. établissement (ha)  
5,5

#### Domaine d'activité

Agriculture  Elevage  Artisanat  Indéterminé

#### Catégorie d'activité

<input type="checkbox"/> Céréaliculture	<input type="checkbox"/> Elevage	<input type="checkbox"/> Bois	<input type="checkbox"/> Polyvalent
<input type="checkbox"/> Culture fourragère	<input type="checkbox"/> Charcuterie	<input type="checkbox"/> Pierre	<input type="checkbox"/> Indéterminé
<input type="checkbox"/> Arboriculture	<input type="checkbox"/> Tannerie/cuir	<input type="checkbox"/> Os	
<input type="checkbox"/> Horticulture	<input type="checkbox"/> Textile	<input type="checkbox"/> Verre	
<input type="checkbox"/> Viticulture	<input checked="" type="checkbox"/> Métallurgie/métal	<input type="checkbox"/> Terre cuite	

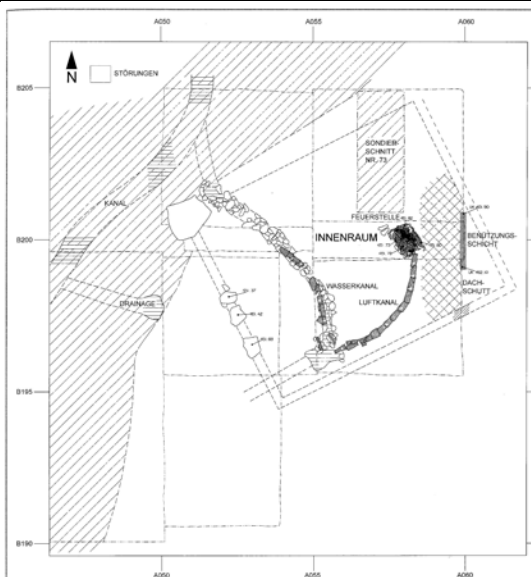


Abb. 10/B7. Werkstatt B-Phase C. Grundriss M. 1:100.



Abb. 10/B6. Werkstatt B-Phase B. Rekonstruktion. Zeichnung Monika Krucker, Zürich.

Identification G.H.  
Séchoir

Identification fouilleur  
Fumoir

Commune  
Biberist

Pays  
Suisse

Code catalogue  
Bi.Sp.im.05

Lieu-dit  
Biberist-Spitalhof

Entité administrative  
Canton de Soleure

Code d'origine  
Bâtiment Q

Bibliographie disponible  
dans la fiche site

TPQ

TAQ

Période Haut Empire

Un séchoir a été identifié dans le bâtiment Q. Il s'agit d'une installation à chambre surélevée. Le système de chauffage est composé d'un canal central droit et de plusieurs canaux rayonnants. L'aire de chauffe est située dans la pièce O.

Le nord-est du bâtiment pourrait correspondre d'après les fouilleurs à un abattoir. La fosse située à proximité du séchoir pourrait être employée à la salaison.

L (m)	l (m)	Diam. (m)	Surface (m2)	Ep. moy. murs (cm)	Diam. moy. TP (cm)	Orientation
4,5	4		18			

Etage	Accès	Taille accès
-------	-------	--------------

Type d'accès  Piéton  Charretière  Indéterminé  NC

#### Comparaisons et références

2-B

#### Indices de caractérisation

Des restes osseux et de la graisse ("black carbon") ont été découverts dans la structure.

La composition isotopique des principaux acides gras extraits des résidus de "black carbon", exclut une origine végétale pour une origine de ruminant (ovins/bovins).

#### Domaine d'activité

Agriculture  Elevage  Artisanat  Indéterminé

#### Catégorie d'activité

<input type="checkbox"/> Céréaliculture	<input type="checkbox"/> Elevage	<input type="checkbox"/> Bois	<input type="checkbox"/> Polyvalent
<input type="checkbox"/> Culture fourragère	<input checked="" type="checkbox"/> Charcuterie	<input type="checkbox"/> Pierre	<input type="checkbox"/> Indéterminé
<input type="checkbox"/> Arboriculture	<input type="checkbox"/> Tannerie/cuir	<input type="checkbox"/> Os	
<input type="checkbox"/> Horticulture	<input type="checkbox"/> Textile	<input type="checkbox"/> Verre	
<input type="checkbox"/> Viticulture	<input type="checkbox"/> Métallurgie/métal	<input type="checkbox"/> Terre cuite	

#### Situation spatiale

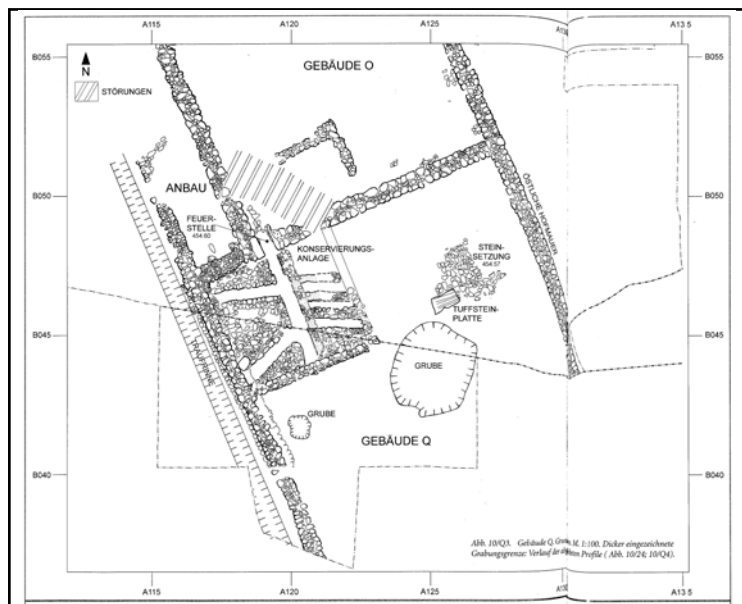
Dans le bâtiment Q (dans un bâtiment)

#### Localisation

Pars Rustica

Surf. ass. établissement (ha)

5,5



Identification G.H.  
Grange

Identification fouilleur  
Grenier

Code catalogue Bi.Sp.im.06	Code d'origine Bâtiment D	
Commune Biberist	Lieu-dit Biberist-Spitalhof	
Pays Suisse	Entité administrative Canton de Soleure	Bibliographie disponible dans la fiche site

TPQ 100	TAQ 200	Période Haut Empire				
<p>Grand bâtiment rectangulaire présentant une très grande pièce centrale (20 x 30 m) dotées de 32 plots/piliers servant à soutenir un étage. Des pièces étroites encadrent les petits côté de la pièce principale. Dans une seconde phase elle est dotée d'une galerie en façade.</p> <p>Dans la littérature archéologique, ce bâtiment est parfois associé aux greniers sur vide-sanitaire. Toutefois nous partageons l'observation de J.-D. Demarez : "Nous mentionnons ici le bâtiment de la villa de Biberist bien qu'il n'entre pas selon nous dans la catégorie des greniers à plancher surélevé. En effet, seuls les piliers bordant les pièces 2 à 6 ont été retrouvés, la présence de supports internes n'étant que supposée. Les auteurs signalent eux-mêmes que si, contrairement à leur reconstitution, l'espace central n'a jamais été aménagé avec des piliers, il aurait alors servi d'aire de battage, ce qui expliquerait la proportion élevée de restes de battage et d'adventices dans les macrorestes de cette zone." (Demarez &amp; Othenin-Girard, 2010, p. 136)</p> <p>Le bâtiment a livré des entrelacs de branches formant des dispositifs destinés à stocker les céréales (corbeilles, étagères, compartiments ?). Les fouilleurs estiment la capacité de stockage à 1600 à 2000 m3 - 1200-1500 t</p>						
L (m) 20	l (m) 30	Diam. (m) 600	Surface (m2) 600	Ep. moy. murs (cm)	Diam. moy. TP (cm)	Orientation
Etage Oui	Accès Indéterminé	Taille accès				
Type d'accès <input type="checkbox"/> Piéton <input type="checkbox"/> Charretière <input checked="" type="checkbox"/> Indéterminé <input type="checkbox"/> NC						

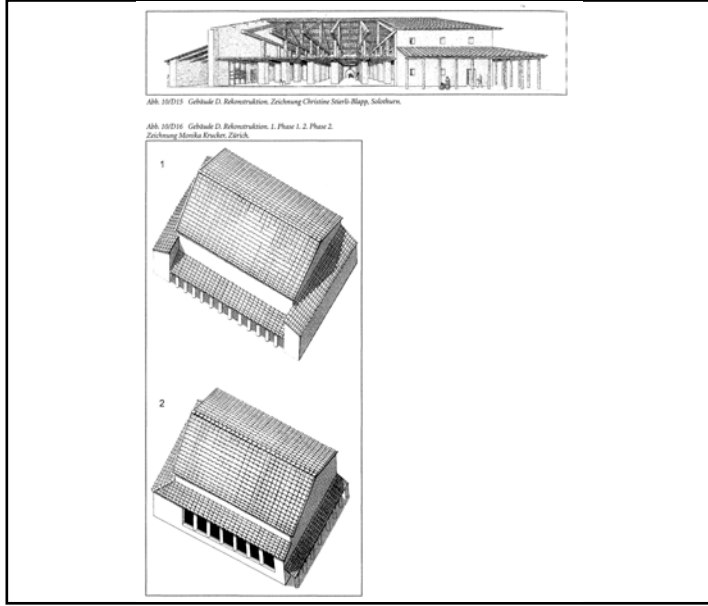
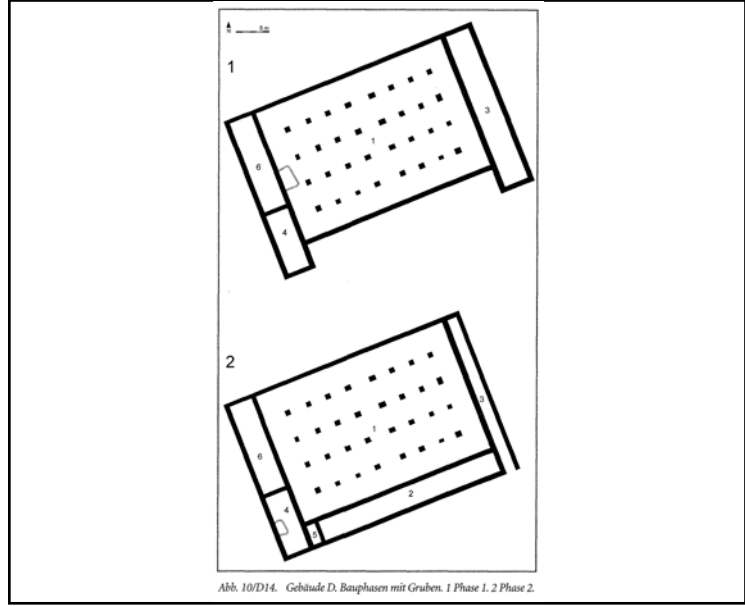
Comparaisons et références  
Grange à contreforts

Indices de caractérisation  
Une couche incendiée contient de très nombreux restes de céréales (orge, épeautre) et de fruits à noyau.  
Beaucoup de restes issus du traitement des céréales et de plantes adventices.

Situation spatiale  
-

Localisation  
Pars Rustica  
Surf. ass. établissement (ha)  
5,5

- Domaine d'activité  
 Agriculture  Elevage  Artisanat  Indéterminé
- Catégorie d'activité  
 Céréaliculture  Elevage  Bois  Polyvalent  
 Culture fourragère  Charcuterie  Pierre  Indéterminé  
 Arboriculture  Tannerie/cuir  Os  
 Horticulture  Textile  Verre  
 Viticulture  Métallurgie/métal  Terre cuite



Identification G.H.  
Moulin hydraulique

Identification fouilleur  
Moulin hydraulique

Commune  
Avenches

Pays  
Suisse

Code catalogue  
Av.Ru.im.01

Lieu-dit  
En Chaplix

Entité administrative  
Canton de Vaud

Code d'origine  
-

Bibliographie disponible  
dans la fiche site

TPQ 50

TAQ 80

Période Haut Empire

Le bâtiment tout en bois est matérialisé par une plateforme rectangulaire de 4,70 m x 2,40 m. Le maintien de la berge est possible grâce à des planche soutenues par des pieux retrouvés en fouille. Un canal de fuite a été repéré. L'alimentation en eau ce fait "de côté" ou "de poitrine".

L (m)	l (m)	Diam. (m)	Surface (m2)	Ep. moy. murs (cm)	Diam. moy. TP (cm)	Orientation
4,70	2,40		11,28			

Etage Indéterminé      Accès Indéterminé      Taille accès

Type d'accès  Piéton  Charretière  Indéterminé  NC

#### Comparaisons et références

-

#### Indices de caractérisation

Meules de 60 à 73 cm de diamètre

Une étude carpologique à mis en évidence la présence d'épeautre.

#### Situation spatiale

Appartient à la villa du Russalet ?

#### Localisation

Extérieur à l'établissement

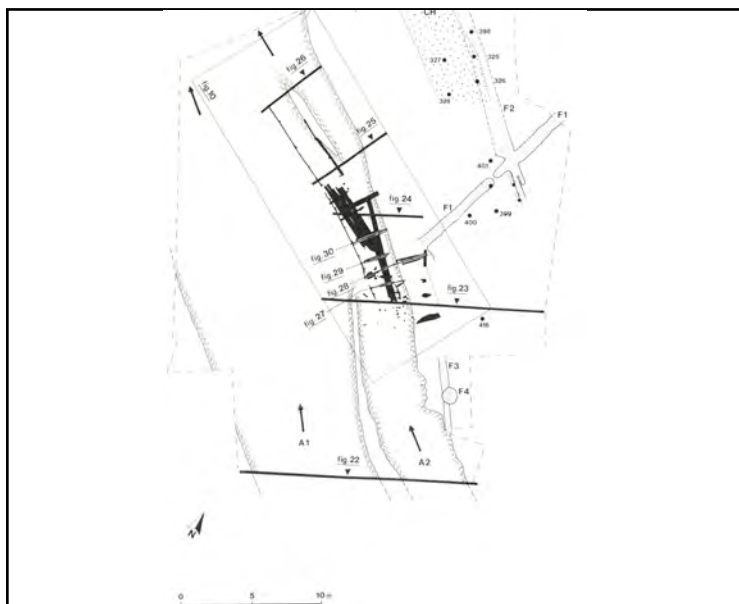
Surf. ass. établissement (ha)  
12

#### Domaine d'activité

Agriculture  Elevage  Artisanat  Indéterminé

#### Catégorie d'activité

<input checked="" type="checkbox"/> Céréaliculture	<input type="checkbox"/> Elevage	<input type="checkbox"/> Bois	<input type="checkbox"/> Polyvalent
<input type="checkbox"/> Culture fourragère	<input type="checkbox"/> Charcuterie	<input type="checkbox"/> Pierre	<input type="checkbox"/> Indéterminé
<input type="checkbox"/> Arboriculture	<input type="checkbox"/> Tannerie/cuir	<input type="checkbox"/> Os	
<input type="checkbox"/> Horticulture	<input type="checkbox"/> Textile	<input type="checkbox"/> Verre	
<input type="checkbox"/> Viticulture	<input type="checkbox"/> Métallurgie/métal	<input type="checkbox"/> Terre cuite	







Identification G.H.  
Four

Identification fouilleur  
Four de tuilier

Code catalogue  
Av.Ru.im.04

Code d'origine  
Four II

Commune  
Avenches

Lieu-dit  
En Chaplix

Pays  
Suisse

Entité administrative  
Canton de Vaud

Bibliographie disponible  
dans la fiche site

TPQ 150

TAQ 250

Période Haut Empire

Aire de chauffe commune au deux fours. Les fours sont perpendiculaire l'un par rapport à l'autre. Four rectangulaire avec murets transversaux à ouverture centrale voûtée. Chambre de chauffe et alandier unique.  
Aire de chauffe : excavation en cuvette (5x7 m) ; aménagement avec tegulae et argile pour renforcer contre l'érosion et l'impact des charges de bois.  
Laboratoire temporaire en brique, tuile, motte d'argile ou autre construit avant cuisson puis démonté au moment du déchargement. L'argile permettait de lier les matériaux et servait d'enduit pour l'extérieur. Des tuiles ou briques de mauvaises qualité pouvaient être utilisées pour l'élévation.  
Alandier ouvert au nord-ouest  
Longueur de l'alandier: 2.6 m (y compris le muret M 1 : 3.0 m) largeur interne de l'alandier: 0.95 m ; Hauteur interne de l'alandier: 0.9 m  
Dimensions du laboratoire: 5.4 x 5.5 m (4.6 x 4.7 m sans la bordure de tegulae)  
9 murets transversaux, dont 8 avec ouverture voûtée Conduits de chaleur du type 4 de F. Le Ny  
Hauteur de la chambre de chauffe à l'intrados (respect, à l'extrados) de la voûte: 0.9-1.0 m (respect. 1.4 m) Dimensions (respect, largeur) de l'entourage de calcaire: 8.0 x 8.0 m.

L (m)	l (m)	Diam. (m)	Surface (m2)	Ep. moy. murs (cm)	Diam. moy. TP (cm)	Orientation
-------	-------	-----------	--------------	--------------------	--------------------	-------------

Etage	Accès	Taille accès
-------	-------	--------------

Type d'accès  Piéton  Charretière  Indéterminé  NC

#### Comparaisons et références

Type II E' de Le Ny

#### Indices de caractérisation

Les deux fours ont certainement fonctionné ensemble un moment donné. Production d'imbrex et de tegulae (pas d'estampille retrouvées). Quelques carreaux de pilettes, briques et tubuli.

9000/10000 tuiles par chargement.

La production pourrait alimenter l'agglomération comme la villa

#### Domaine d'activité

Agriculture  Elevage  Artisanat  Indéterminé

#### Catégorie d'activité

<input type="checkbox"/> Céréaliculture	<input type="checkbox"/> Elevage	<input type="checkbox"/> Bois	<input type="checkbox"/> Polyvalent
<input type="checkbox"/> Culture fourragère	<input type="checkbox"/> Charcuterie	<input type="checkbox"/> Pierre	<input type="checkbox"/> Indéterminé
<input type="checkbox"/> Arboriculture	<input type="checkbox"/> Tannerie/cuir	<input type="checkbox"/> Os	
<input type="checkbox"/> Horticulture	<input type="checkbox"/> Textile	<input type="checkbox"/> Verre	
<input type="checkbox"/> Viticulture	<input type="checkbox"/> Métallurgie/métal	<input checked="" type="checkbox"/> Terre cuite	

#### Situation spatiale

A 570 de la porte de l'agglomération antique ; A 220 m de la pars urbana ; 10 m eau ; proche gisement d'argile

#### Localisation

Extérieur à l'établissement

Surf. ass. établissement (ha)

12

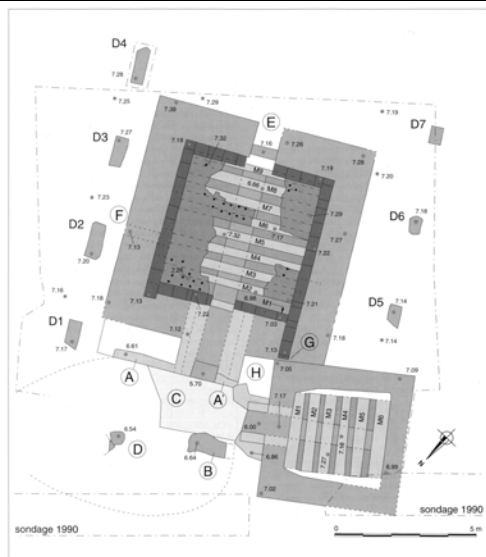


Fig. 5. Avenches / En Chaplix. Plan schématique des fours de tuilier. Les lettres (A-H) renvoient au texte (p. 151 sqq.). Indication des altitudes: ajoutez 430 m.



Fig. 17. Avenches / En Chaplix. Four II. Vue générale. Situation: fig. 36, p. 172. Photo Fibbi-Aeppli, Grandson.

Identification G.H.  
Moulin hydraulique

Identification fouilleur  
Moulin hydraulique

	Code catalogue Av.Ru.im.02	Code d'origine -
Commune Avenches	Lieu-dit Les Tourbières	
Pays Suisse	Entité administrative Canton de Vaud	Bibliographie disponible dans la fiche site

TPQ 160

TAQ 200

Période Haut Empire

Le bâtiment sur poteaux du moulin des tourbières est rectangulaire. Il se compose de deux pièces, une pour le mécanisme et la seconde pour un possible stockage du grain. De grandes sablières longitudinales devaient soutenir un plancher et les parois du bâtiment. D'ailleurs on peut estimer que le plancher était situé à 1 m au dessus du sol pour éviter les inondations. La toiture est peut être en tuile. Deux entrées se situent sur les petits côtés. Le terrain est consolidé par une série de pieux, de graviers et de galets. Les archéologues ont estimés que la roue hydraulique était alimentée « de côté ». Quatre traverses horizontales matérialisent un canal de fuite.

L (m)	l (m)	Diam. (m)	Surface (m2)	Ep. moy. murs (cm)	Diam. moy. TP (cm)	Orientation
9,5	2,5		23,75	-	-	-

Etage Indéterminé      Accès Multiple      Taille accès -

Type d'accès  Piéton  Charretière  Indéterminé  NC

#### Comparaisons et références

-

#### Indices de caractérisation

-

#### Situation spatiale

Appartient à la villa du Russalet ?

#### Localisation

Extérieur à l'établissement

Surf. ass. établissement (ha)

12

#### Domaine d'activité

Agriculture  Elevage  Artisanat  Indéterminé

#### Catégorie d'activité

Céréaliculture  Elevage  Bois  Polyvalent  
 Culture fourragère  Charcuterie  Pierre  Indéterminé  
 Arboriculture  Tannerie/cuir  Os  
 Horticulture  Textile  Verre  
 Viticulture  Métallurgie/métal  Terre cuite





Identification G.H.  
Four ?

Identification fouilleur  
Four de potier ?

	Code catalogue Ch.Bu.im.02	Code d'origine -
Commune Cheseaux/Morrens/Étagnières	Lieu-dit Buy	
Pays Suisse	Entité administrative Canton de Vaud	Bibliographie disponible dans la fiche site

TPQ -

TAQ -

Période Période romaine

"Le bâtiment E qui ferme la cour à l'ouest, relié par un double corridor au reste du complexe, servait peut-être à un moment donné (phase d'abandon?) de local à vocation artisanale, si l'on en croit J. Mellet qui y mentionne l'existence d'un four de potier. La position isolée de ce bâtiment par rapport aux trois corps d'habitation, la découverte de quatre supports de cuisson durant les fouilles du 19e siècle, de même que la présence du ruisseau au bas de la pente, rendent l'hypothèse séduisante."

L (m) l (m) Diam. (m) Surface (m2) Ep. moy. murs (cm) Diam. moy. TP (cm) Orientation

-

Etage

Accès

Taille accès -

Type d'accès  Piéton  Charretière  Indéterminé  NC

Comparaisons et références

-

Indices de caractérisation

Supports de cuisson

-

Domaine d'activité

Agriculture  Elevage  Artisanat  Indéterminé

Situation spatiale

-

Localisation

Pars Rustica

Surf. ass. établissement (ha)

-

Catégorie d'activité

Céréaliculture  Elevage  Bois  Polyvalent  
 Culture fourragère  Charcuterie  Pierre  Indéterminé  
 Arboriculture  Tannerie/cuir  Os  
 Horticulture  Textile  Verre  
 Viticulture  Métallurgie/métal  Terre cuite

Pas d'image

Pas d'image

Identification G.H.  
Fosse

Identification fouilleur  
Stockage

	Code catalogue Ch.Bu.im.03	Code d'origine 65
Commune Cheseaux/Morrens/Étagnières	Lieu-dit Buy	
Pays Suisse	Entité administrative Canton de Vaud	Bibliographie disponible dans la fiche site

TPQ 175

TAQ 200

Période Haut Empire

Fosse quadrangulaire aux parois verticale et fond arrondi de 0,10 m de profondeur.

Fosse de calage pour un billot en bois sur lequel était fichée l'enclume ou fosse de stockage du combustible.

L (m)	l (m)	Diam. (m)	Surface (m2)	Ep. moy. murs (cm)	Diam. moy. TP (cm)	Orientation
-	-		0			

Etage  
Accès  
Taille accès

Type d'accès  Piéton  Charretière  Indéterminé  NC

#### Comparaisons et références

-

#### Indices de caractérisation

-

#### Situation spatiale

Dans la forge

Localisation  
Indéterminé

Surf. ass. établissement (ha)

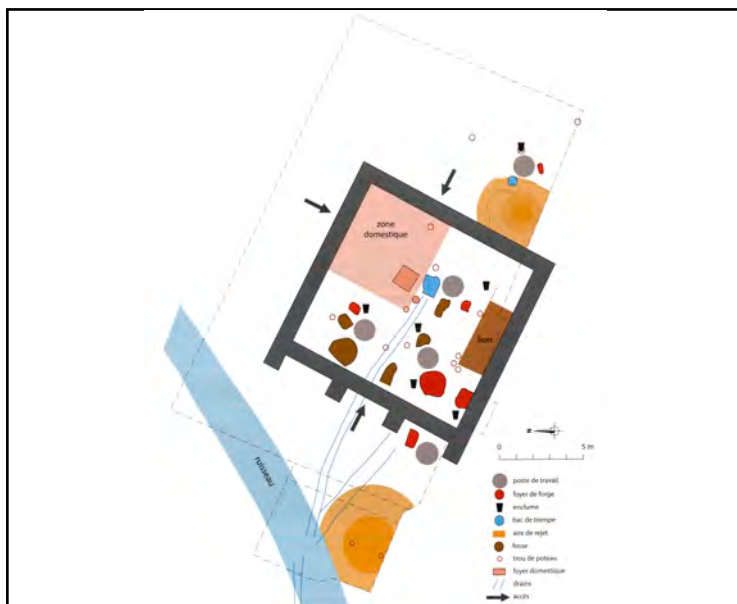
-

#### Domaine d'activité

Agriculture  Elevage  Artisanat  Indéterminé

#### Catégorie d'activité

<input type="checkbox"/> Céréaliculture	<input type="checkbox"/> Elevage	<input type="checkbox"/> Bois	<input type="checkbox"/> Polyvalent
<input type="checkbox"/> Culture fourragère	<input type="checkbox"/> Charcuterie	<input type="checkbox"/> Pierre	<input type="checkbox"/> Indéterminé
<input type="checkbox"/> Arboriculture	<input type="checkbox"/> Tannerie/cuir	<input type="checkbox"/> Os	
<input type="checkbox"/> Horticulture	<input type="checkbox"/> Textile	<input type="checkbox"/> Verre	
<input type="checkbox"/> Viticulture	<input checked="" type="checkbox"/> Métallurgie/métal	<input type="checkbox"/> Terre cuite	



Identification G.H.  
Fosse

Identification fouilleur  
Stockage

Code catalogue  
Ch.Bu.im.04

Code d'origine  
74

Commune  
Cheseaux/Morrens/Étagnières

Lieu-dit  
Buy

Pays  
Suisse

Entité administrative  
Canton de Vaud

Bibliographie disponible  
dans la fiche site

TPQ 175

TAQ 250

Période Haut Empire

Fosse quadrangulaire aux parois verticale et fond arrondi de 0,18 m de profondeur.

Fosse de calage pour un billot en bois sur lequel était fichée l'enclume ou fosse de stockage du combustible.

L (m)	l (m)	Diam. (m)	Surface (m2)	Ep. moy. murs (cm)	Diam. moy. TP (cm)	Orientation
0,85	0,65		,5525			-

Etage  
Accès  
Taille accès -

Type d'accès  Piéton  Charretière  Indéterminé  NC

Comparaisons et références

-

Indices de caractérisation

-

Situation spatiale

Dans la forge

Localisation

Indéterminé

Surf. ass. établissement (ha)

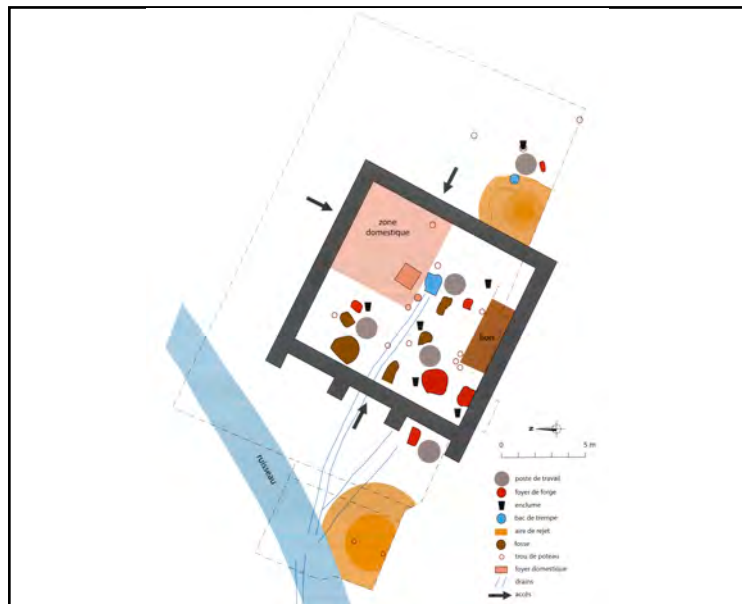
-

Domaine d'activité

Agriculture  Elevage  Artisanat  Indéterminé

Catégorie d'activité

<input type="checkbox"/> Céréaliculture	<input type="checkbox"/> Elevage	<input type="checkbox"/> Bois	<input type="checkbox"/> Polyvalent
<input type="checkbox"/> Culture fourragère	<input type="checkbox"/> Charcuterie	<input type="checkbox"/> Pierre	<input type="checkbox"/> Indéterminé
<input type="checkbox"/> Arboriculture	<input type="checkbox"/> Tannerie/cuir	<input type="checkbox"/> Os	
<input type="checkbox"/> Horticulture	<input type="checkbox"/> Textile	<input type="checkbox"/> Verre	
<input type="checkbox"/> Viticulture	<input checked="" type="checkbox"/> Métallurgie/métal	<input type="checkbox"/> Terre cuite	







Identification G.H.  
Moulin hydraulique

Identification fouilleur  
Moulin hydraulique

Commune  
Cham

Pays  
Suisse

Code catalogue  
Ch.Ha.im.01

Lieu-dit  
Hagendorn

Entité administrative  
Canton de Zoug

Code d'origine  
-

Bibliographie disponible  
dans la fiche site

TPQ 175

TAQ 225

Période Haut Empire

Le mécanisme du moulin hydraulique est abrité par un bâtiment sur poteaux. La roue est alimentée "de côté".

L (m)	l (m)	Diam. (m)	Surface (m <sup>2</sup> )	Ep. moy. murs (cm)	Diam. moy. TP (cm)	Orientation
5,20	3,30		17,16	-	-	-

Etage NC

Accès NC

Taille accès -

Type d'accès  Piéton  Charretière  Indéterminé  NC

Comparaisons et références

-

Indices de caractérisation

Éléments en bois de la roue (rayon, moyeu, pales)

Domaine d'activité

Agriculture  Elevage  Artisanat  Indéterminé

Situation spatiale

En dehors de l'emprise d'un établissement ?

Localisation

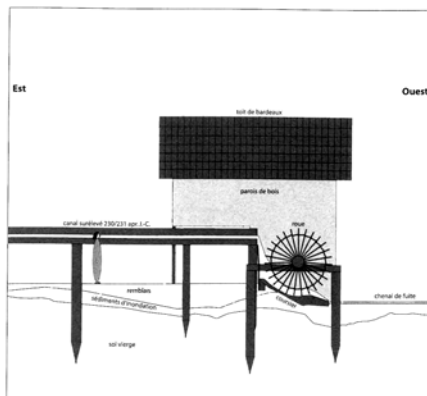
Extérieur à l'établissement

Surf. ass. établissement (ha)

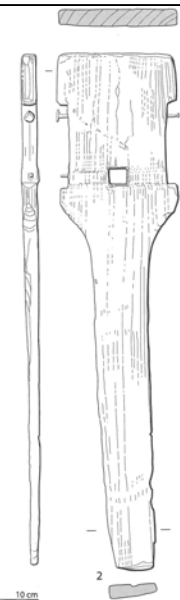
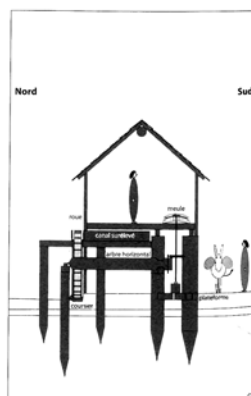
-

Catégorie d'activité

Céréaliculture  Elevage  Bois  Polyvalent  
 Culture fourragère  Charcuterie  Pierre  Indéterminé  
 Arboriculture  Tannerie/cuir  Os  
 Horticulture  Textile  Verre  
 Viticulture  Métallurgie/métal  Terre cuite



Restitution du moulin hydraulique. (Dessin Caty Schucany)



Identification G.H.  
Séchoir

Identification fouilleur  
Séchoir

Commune  
Dietikon

Pays  
Suisse

Code catalogue  
Di.Zu.im.01

Lieu-dit  
-

Entité administrative  
Canton de Zurich

Code d'origine  
Séchoir 1

Bibliographie disponible  
dans la fiche site

TPQ 200

TAQ 250

Période Haut Empire

Séchoir à chambre surélevée. la sole est soutenue par des plots. Le fond de la chambre est tapissé de terres cuites.

dimensions externes : 3,30 x 3,50 m

Situé contre un autre séchoir.

L (m)	l (m)	Diam. (m)	Surface (m2)	Ep. moy. murs (cm)	Diam. moy. TP (cm)	Orientation
2	2		4			

Etage	Accès	Taille accès

Type d'accès  Piéton  Charretière  Indéterminé  NC

#### Comparaisons et références

2-A

#### Indices de caractérisation

Restes de blé (épeautre) carbonisés. Peuvent provenir d'un étage supérieur ?  
Graines bien décortiquées.

#### Situation spatiale

Dans bâtiment C (dans un bâtiment)

#### Localisation

Pars Rustica

Surf. ass. établissement (ha)

13

#### Domaine d'activité

Agriculture  Elevage  Artisanat  Indéterminé

#### Catégorie d'activité

<input checked="" type="checkbox"/> Céréaliculture	<input type="checkbox"/> Elevage	<input type="checkbox"/> Bois	<input type="checkbox"/> Polyvalent
<input type="checkbox"/> Culture fourragère	<input type="checkbox"/> Charcuterie	<input type="checkbox"/> Pierre	<input type="checkbox"/> Indéterminé
<input type="checkbox"/> Arboriculture	<input type="checkbox"/> Tannerie/cuir	<input type="checkbox"/> Os	
<input type="checkbox"/> Horticulture	<input type="checkbox"/> Textile	<input type="checkbox"/> Verre	
<input type="checkbox"/> Viticulture	<input type="checkbox"/> Métallurgie/métal	<input type="checkbox"/> Terre cuite	

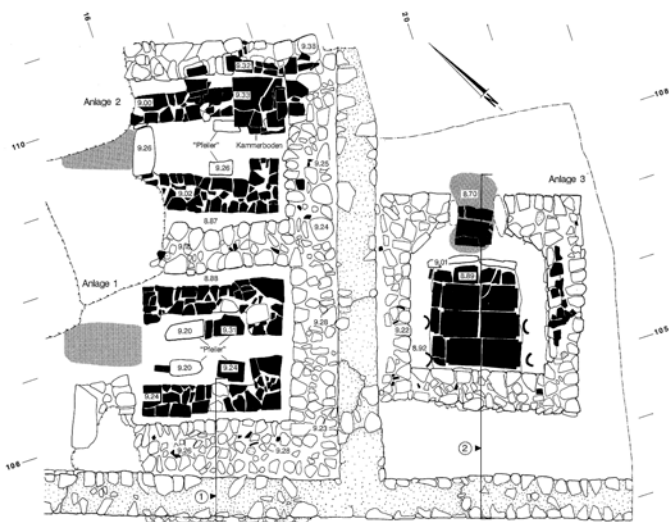


Abb. 121. Gebäude C. Phase C 6.1/7. Steingerechte Aufnahme der Ofenanlagen 1, 2 und 3. Referenzhöhe: 388 bzw. 389 m ü. M. M. 1:50.

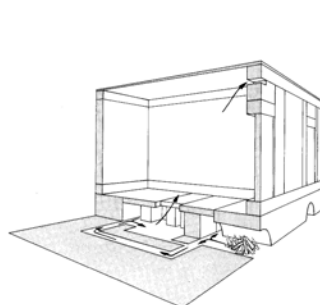


Abb. 124. Gebäude C. Phase C 6.1/7. Rekonstruktion der Ofenanlagen 1 und 2.

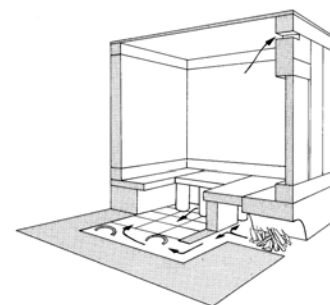


Abb. 125. Gebäude C. Phase C 6.1/7. Rekonstruktion der Ofenanlage 3.

Identification G.H.  
Séchoir

Identification fouilleur  
Séchoir

Commune  
Dietikon

Pays  
Suisse

Code catalogue  
Di.Zu.im.02

Lieu-dit  
-

Entité administrative  
Canton de Zurich

Code d'origine  
Séchoir 2

Bibliographie disponible  
dans la fiche site

TPQ 200

TAQ 250

Période Haut Empire

Séchoir à chambre surélevée. la sole est soutenue par des plots. Le fond de la chambre est tapissé de terres cuites.

dimensions externes : 3 x 3,50 m

Situé contre un autre séchoir.

L (m)	l (m)	Diam. (m)	Surface (m2)	Ep. moy. murs (cm)	Diam. moy. TP (cm)	Orientation
2	2		4			

Etage	Accès	Taille accès

Type d'accès  Piéton  Charretière  Indéterminé  NC

#### Comparaisons et références

2-A

#### Indices de caractérisation

Restes de blé (épeautre) carbonisés. Peuvent provenir d'un étage supérieur ?  
Graines bien décortiquées.

#### Situation spatiale

Dans le bâtiment C (dans un bâtiment)

#### Localisation

Pars Rustica

Surf. ass. établissement (ha)

13

#### Domaine d'activité

Agriculture  Elevage  Artisanat  Indéterminé

#### Catégorie d'activité

<input checked="" type="checkbox"/> Céréaliculture	<input type="checkbox"/> Elevage	<input type="checkbox"/> Bois	<input type="checkbox"/> Polyvalent
<input type="checkbox"/> Culture fourragère	<input type="checkbox"/> Charcuterie	<input type="checkbox"/> Pierre	<input type="checkbox"/> Indéterminé
<input type="checkbox"/> Arboriculture	<input type="checkbox"/> Tannerie/cuir	<input type="checkbox"/> Os	
<input type="checkbox"/> Horticulture	<input type="checkbox"/> Textile	<input type="checkbox"/> Verre	
<input type="checkbox"/> Viticulture	<input type="checkbox"/> Métallurgie/métal	<input type="checkbox"/> Terre cuite	

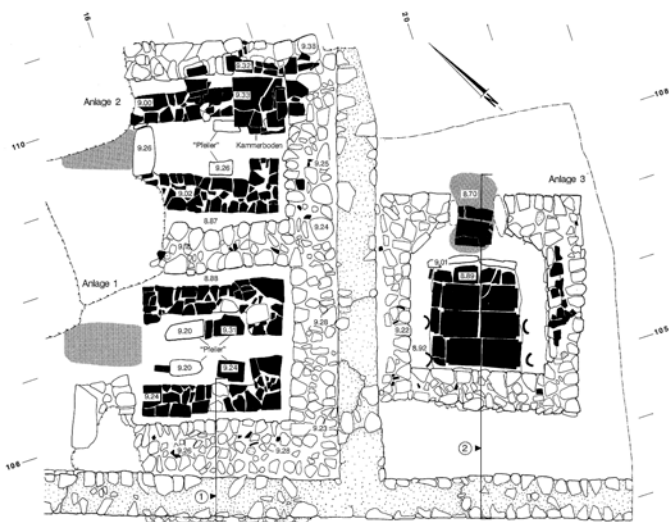


Abb. 121. Gebäude C. Phase C 6.1/7. Steingerechte Aufnahme der Ofenanlagen 1, 2 und 3. Referenzhöhe: 388 bzw. 389 m ü. M. M. 1:50.

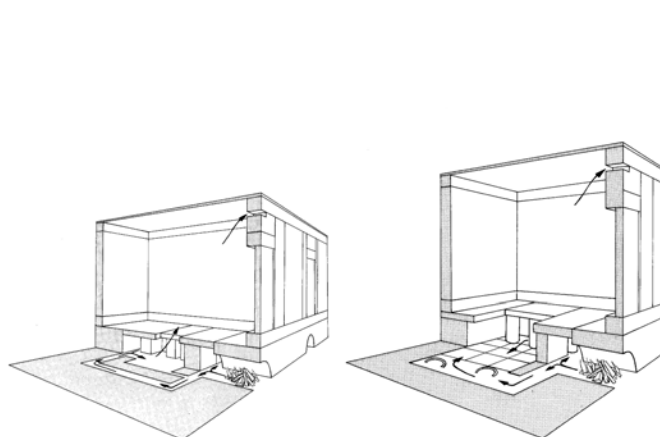


Abb. 124. Gebäude C. Phase C 6.1/7. Rekonstruktion der Ofenanlagen 1 und 2.

Abb. 125. Gebäude C. Phase C 6.1/7. Rekonstruktion der Ofenanlage 3.

Identification G.H.  
Séchoir

Identification fouilleur  
Séchoir

Commune  
Dietikon

Pays  
Suisse

Code catalogue  
Di.Zu.im.03

Lieu-dit  
-

Entité administrative  
Canton de Zurich

Code d'origine  
Séchoir 3

Bibliographie disponible  
dans la fiche site

TPQ 200

TAQ 250

Période Haut Empire

Séchoir à chambre basse et canaux périphériques (?). La chambre centrale est aménagée de tegulae.

dimensions externes : 2,75 x 2,75 m

L (m)	l (m)	Diam. (m)	Surface (m2)	Ep. moy. murs (cm)	Diam. moy. TP (cm)	Orientation
1,75	1,75		3,0625			

Etage	Accès	Taille accès
-------	-------	--------------

Type d'accès  Piéton  Charretière  Indéterminé  NC

#### Comparaisons et références

3-A  
type Dreisbusch A.II-C

#### Indices de caractérisation

Interprétation incertaine (viande, céréales, lin, etc.)

#### Situation spatiale

Contre le bâtiment C (isolé)

Localisation  
Pars Rustica

Surf. ass. établissement (ha)  
13

#### Domaine d'activité

Agriculture  Elevage  Artisanat  Indéterminé

#### Catégorie d'activité

<input checked="" type="checkbox"/> Céréaliculture	<input type="checkbox"/> Elevage	<input type="checkbox"/> Bois	<input type="checkbox"/> Polyvalent
<input type="checkbox"/> Culture fourragère	<input type="checkbox"/> Charcuterie	<input type="checkbox"/> Pierre	<input type="checkbox"/> Indéterminé
<input type="checkbox"/> Arboriculture	<input type="checkbox"/> Tannerie/cuir	<input type="checkbox"/> Os	
<input type="checkbox"/> Horticulture	<input type="checkbox"/> Textile	<input type="checkbox"/> Verre	
<input type="checkbox"/> Viticulture	<input type="checkbox"/> Métallurgie/métal	<input type="checkbox"/> Terre cuite	

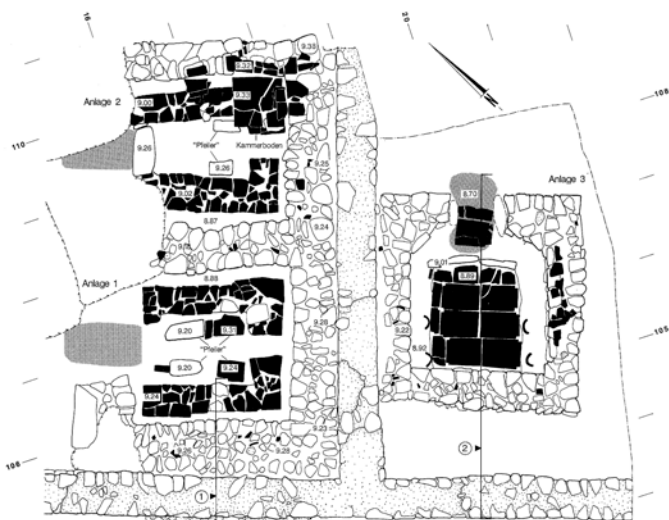


Abb. 121. Gebäude C. Phase C 6.1/7. Steingerechte Aufnahme der Ofenanlagen 1, 2 und 3. Referenzhöhe: 388 bzw. 389 m ü. M. M. 1:50.

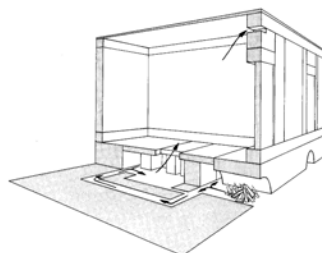


Abb. 124. Gebäude C. Phase C 6.1/7. Rekonstruktion der Ofenanlagen 1 und 2.

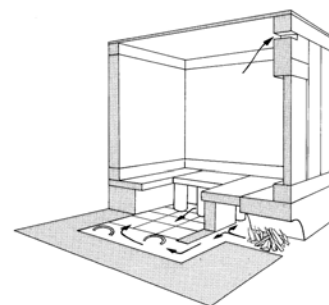


Abb. 125. Gebäude C. Phase C 6.1/7. Rekonstruktion der Ofenanlage 3.

Identification G.H.  
Séchoir

Identification fouilleur  
Séchoir à céréales

Commune  
Dietikon

Pays  
Suisse

Code catalogue  
Di.Zu.im.04

Lieu-dit  
-

Entité administrative  
Canton de Zurich

Code d'origine  
Séchoir 4

Bibliographie disponible  
dans la fiche site

TPQ 200

TAQ 250

Période Haut Empire

Séchoir localisé dans l'angle ouest du bâtiment, non fouillé.

L (m) l (m) Diam. (m) Surface (m2) Ep. moy. murs (cm) Diam. moy. TP (cm) Orientation

Etage Accès Taille accès

Type d'accès  Piéton  Charretière  Indéterminé  NC

#### Comparaisons et références

Indéterminé

#### Indices de caractérisation

Restes de blé (épeautre) carbonisés. Peuvent provenir d'un étage supérieur ?  
Graines bien décortiquées.

#### Domaine d'activité

Agriculture  Elevage  Artisanat  Indéterminé

#### Catégorie d'activité

Céréaliculture  Elevage  Bois  Polyvalent  
 Culture fourragère  Charcuterie  Pierre  Indéterminé  
 Arboriculture  Tannerie/cuir  Os  
 Horticulture  Textile  Verre  
 Viticulture  Métallurgie/métal  Terre cuite

#### Situation spatiale

Dans le bâtiment C (dans un bâtiment)

#### Localisation

Pars Rustica

Surf. ass. établissement (ha)

13

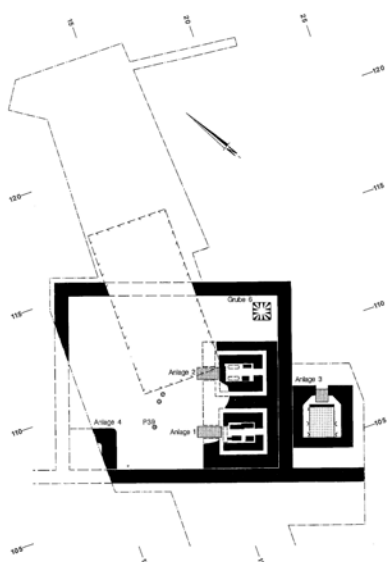


Abb. 120. Gebäude C. Grundriss Phase C 6.1/7. M. 1:200.

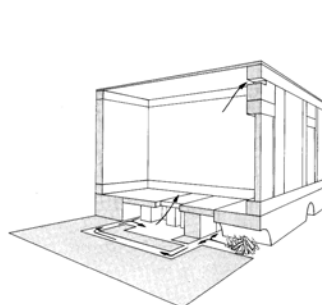


Abb. 124. Gebäude C. Phase C 6.1/7. Rekonstruktion der Ofenanlagen 1 und 2.

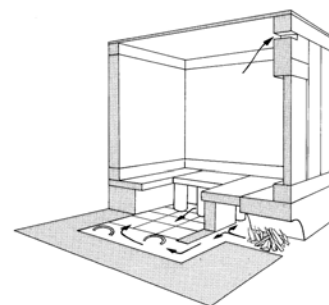


Abb. 125. Gebäude C. Phase C 6.1/7. Rekonstruktion der Ofenanlage 3.

Identification G.H.  
Atelier

Identification fouilleur  
Forge

Commune  
Dietikon

Pays  
Suisse

Code catalogue  
Di.Zu.im.05

Lieu-dit  
-

Entité administrative  
Canton de Zurich

Code d'origine  
Bâtiment A

Bibliographie disponible  
dans la fiche site

TPQ -

TAQ -

Période Période romaine

Des foyers et des déchets de forge semble indiquer que le bâtiment sert d'atelier d'entretien du matériel.

Des foyers domestiques poussent les fouilleurs à identifier également un logement pour les ouvriers.

L (m) l (m) Diam. (m) Surface (m2) Ep. moy. murs (cm) Diam. moy. TP (cm) Orientation

Etage Accès Taille accès

Type d'accès  Piéton  Charretière  Indéterminé  NC

Comparaisons et références

-

Indices de caractérisation

-

Situation spatiale

-

Localisation  
Pars Rustica

Surf. ass. établissement (ha)  
13

Domaine d'activité

Agriculture  Elevage  Artisanat  Indéterminé

Catégorie d'activité

Céréaliculture  Elevage  Bois  Polyvalent  
 Culture fourragère  Charcuterie  Pierre  Indéterminé  
 Arboriculture  Tannerie/cuir  Os  
 Horticulture  Textile  Verre  
 Viticulture  Métallurgie/métal  Terre cuite

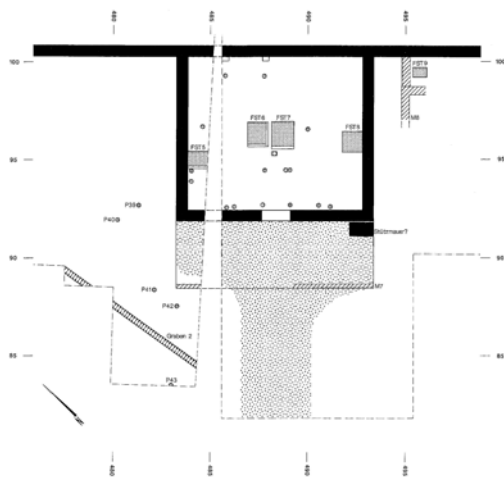


Abb. 149. Gebäude A. Grundriss Phase A 2.1/3. M. 1:200.

Pas d'image

Identification G.H.  
Atelier

Identification fouilleur  
Forge

Commune  
Dietikon

Pays  
Suisse

Code catalogue  
Di.Zu.im.06

Lieu-dit  
-

Entité administrative  
Canton de Zurich

Code d'origine  
Bâtiment L

Bibliographie disponible  
dans la fiche site

TPQ 175

TAQ 225

Période Haut Empire

Malgré peu de scories, les aménagements du bâtiments semble en faire un atelier de forge.

L (m) l (m) Diam. (m) Surface (m2) Ep. moy. murs (cm) Diam. moy. TP (cm) Orientation

-

Etage

Accès

Taille accès -

Type d'accès  Piéton  Charretière  Indéterminé  NC

Comparaisons et références

-

Indices de caractérisation

Peu de scories

Situation spatiale

-

Localisation  
Pars Rustica

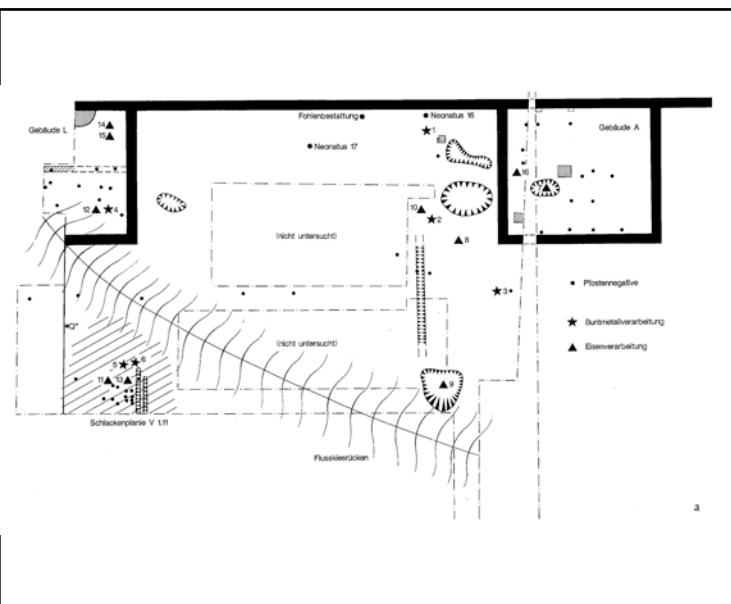
Surf. ass. établissement (ha)  
13

Domaine d'activité

Agriculture  Elevage  Artisanat  Indéterminé

Catégorie d'activité

Céréaliculture  Elevage  Bois  Polyvalent  
 Culture fourragère  Charcuterie  Pierre  Indéterminé  
 Arboriculture  Tannerie/cuir  Os  
 Horticulture  Textile  Verre  
 Viticulture  Métallurgie/métal  Terre cuite







Identification G.H.  
Séchoir

Identification fouilleur  
Séchoir

Code catalogue  
Di.Zu.im.08

Code d'origine  
Séchoir 2

Commune  
Dietikon

Lieu-dit  
-

Pays  
Suisse

Entité administrative  
Canton de Zurich

Bibliographie disponible  
dans la fiche site

TPQ 0

TAQ 100

Période Haut Empire

Séchoir situé dans l'angle du bâtiment.  
Malgré une mauvaise conservation, il semble s'agir d'un séchoir à chambre surélevée (en T ?). Des restes de tubuli devaient appartenir à une cheminée.

Dimensions : externes : 2,3 x 2,8 m

Situé à côté d'autres séchoirs.

L (m)	l (m)	Diam. (m)	Surface (m2)	Ep. moy. murs (cm)	Diam. moy. TP (cm)	Orientation
1,50	2,40		3,6			

Etage	Accès	Taille accès
-------	-------	--------------

Type d'accès  Piéton  Charretière  Indéterminé  NC

#### Comparaisons et références

2-A

#### Indices de caractérisation

-

#### Situation spatiale

Dans le bâtiment H (dans un bâtiment)

#### Localisation

Pars Rustica

Surf. ass. établissement (ha)

13

#### Domaine d'activité

Agriculture  Elevage  Artisanat  Indéterminé

#### Catégorie d'activité

<input checked="" type="checkbox"/> Céréaliculture	<input type="checkbox"/> Elevage	<input type="checkbox"/> Bois	<input type="checkbox"/> Polyvalent
<input type="checkbox"/> Culture fourragère	<input type="checkbox"/> Charcuterie	<input type="checkbox"/> Pierre	<input type="checkbox"/> Indéterminé
<input type="checkbox"/> Arboriculture	<input type="checkbox"/> Tannerie/cuir	<input type="checkbox"/> Os	
<input type="checkbox"/> Horticulture	<input type="checkbox"/> Textile	<input type="checkbox"/> Verre	
<input type="checkbox"/> Viticulture	<input type="checkbox"/> Métallurgie/métal	<input type="checkbox"/> Terre cuite	

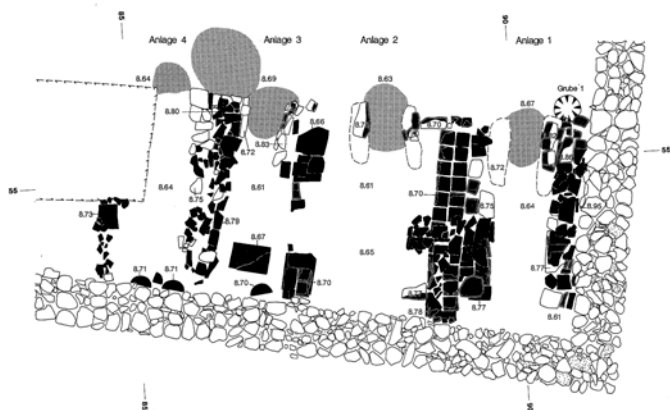


Abb. 240. Gebäude H. Steingerechte Aufnahme der Ofenanlagen 1 bis 4. Rot: brandgerötete Bauteile. Referenzhöhe: 388 m ü. M. M. 1:50.

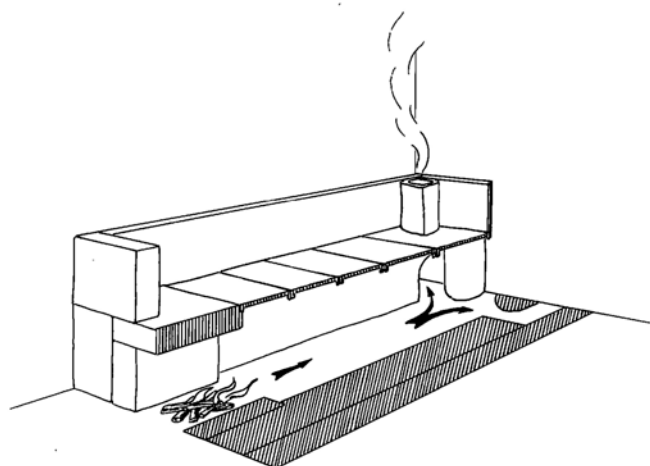


Abb. 241. Gebäude H. Rekonstruktion einer Ofenanlage.

Identification G.H.  
Séchoir

Identification fouilleur  
Séchoir

Commune  
Dietikon

Pays  
Suisse

Code catalogue  
Di.Zu.im.09

Lieu-dit  
-

Entité administrative  
Canton de Zurich

Code d'origine  
Séchoir 3

Bibliographie disponible  
dans la fiche site

TPQ 0

TAQ 100

Période Haut Empire

Mal conservé

Situé à côté d'autres séchoirs.

L (m) l (m) Diam. (m) Surface (m2) Ep. moy. murs (cm) Diam. moy. TP (cm) Orientation

Etage Accès Taille accès

Type d'accès  Piéton  Charretière  Indéterminé  NC

Comparaisons et références

Indéterminé

Indices de caractérisation

-

Domaine d'activité

Agriculture  Elevage  Artisanat  Indéterminé

Catégorie d'activité

Céréaliculture  Elevage  Bois  Polyvalent  
 Culture fourragère  Charcuterie  Pierre  Indéterminé  
 Arboriculture  Tannerie/cuir  Os  
 Horticulture  Textile  Verre  
 Viticulture  Métallurgie/métal  Terre cuite

Situation spatiale

Dans le bâtiment H (dans un bâtiment)

Localisation

Pars Rustica

Surf. ass. établissement (ha)

13

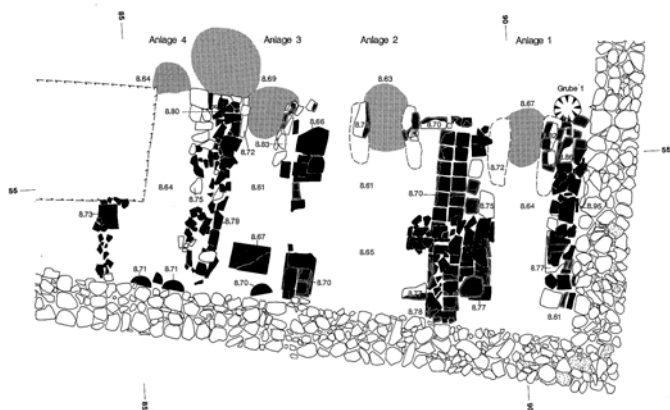


Abb. 240. Gebäude H. Steingerechte Aufnahme der Ofenanlagen 1 bis 4. Rot: brandgerötete Bauteile. Referenzhöhe: 388 m ü. M. M. 1:50.

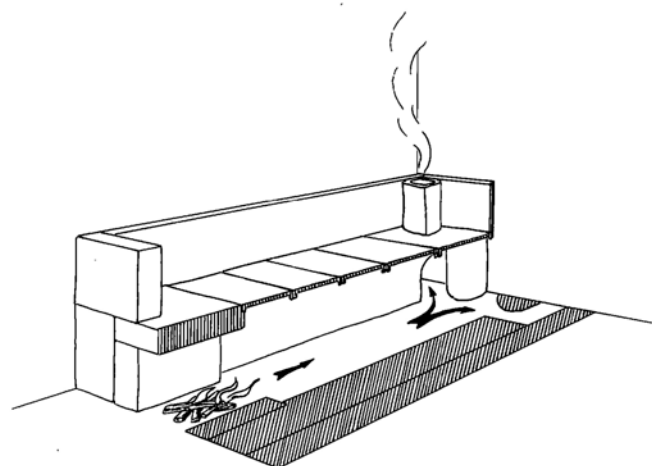


Abb. 241. Gebäude H. Rekonstruktion einer Ofenanlage.

Identification G.H.  
Séchoir

Identification fouilleur  
Séchoir

Commune  
Dietikon

Pays  
Suisse

Code catalogue  
Di.Zu.im.10

Lieu-dit  
-

Entité administrative  
Canton de Zurich

Code d'origine  
Séchoir 4

Bibliographie disponible  
dans la fiche site

TPQ 0

TAQ 100

Période Haut Empire

Mal conservé

Situé à côté d'autres séchoirs.

L (m) l (m) Diam. (m) Surface (m2) Ep. moy. murs (cm) Diam. moy. TP (cm) Orientation

Etage

Accès

Taille accès

Type d'accès  Piéton  Charretière  Indéterminé  NC

Comparaisons et références

Indéterminé

Indices de caractérisation

-

Domaine d'activité

Agriculture  Elevage  Artisanat  Indéterminé

Situation spatiale

Dans le bâtiment H (dans un bâtiment)

Localisation

Pars Rustica

Surf. ass. établissement (ha)

13

Catégorie d'activité

Céréaliculture  Elevage  Bois  Polyvalent  
 Culture fourragère  Charcuterie  Pierre  Indéterminé  
 Arboriculture  Tannerie/cuir  Os  
 Horticulture  Textile  Verre  
 Viticulture  Métallurgie/métal  Terre cuite

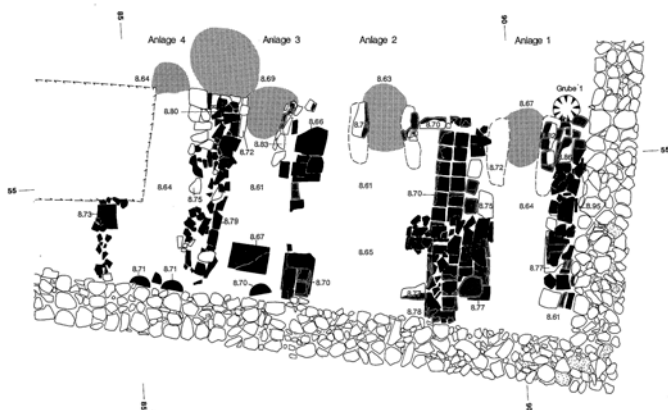


Abb. 240. Gebäude H. Steingerechte Aufnahme der Ofenanlagen 1 bis 4. Rot: brandgerötete Bauteile. Referenzhöhe: 388 m ü. M. M. 1:50.

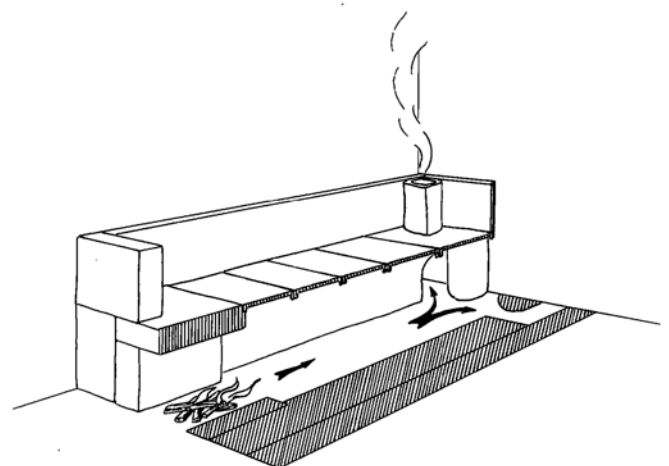


Abb. 241. Gebäude H. Rekonstruktion einer Ofenanlage.

Identification G.H.  
Four

Identification fouilleur  
Four de tuilier

	Code catalogue Di.Zu.im.11	Code d'origine Four
Commune Dietikon	Lieu-dit -	
Pays Suisse	Entité administrative Canton de Zurich	Bibliographie disponible dans la fiche site

TPQ 0                      TAQ -                      Période Période romaine

Four composé d'un canal central et de trois canaux latéraux qui devaient soutenir une sole.

L (m)	l (m)	Diam. (m)	Surface (m2)	Ep. moy. murs (cm)	Diam. moy. TP (cm)	Orientation
3	4		12			

Etage                                      Accès                                      Taille accès

Type d'accès  Piéton  Charretière  Indéterminé  NC

Comparaisons et références

-

Indices de caractérisation

Les fouilleurs propose une production pour le fonctionnement du site durant le 1er s. puis une production pour une exportation régionale les deux siècles suivant.

Situation spatiale

A 1,5 km de la villa

Domaine d'activité

Agriculture  Elevage  Artisanat  Indéterminé

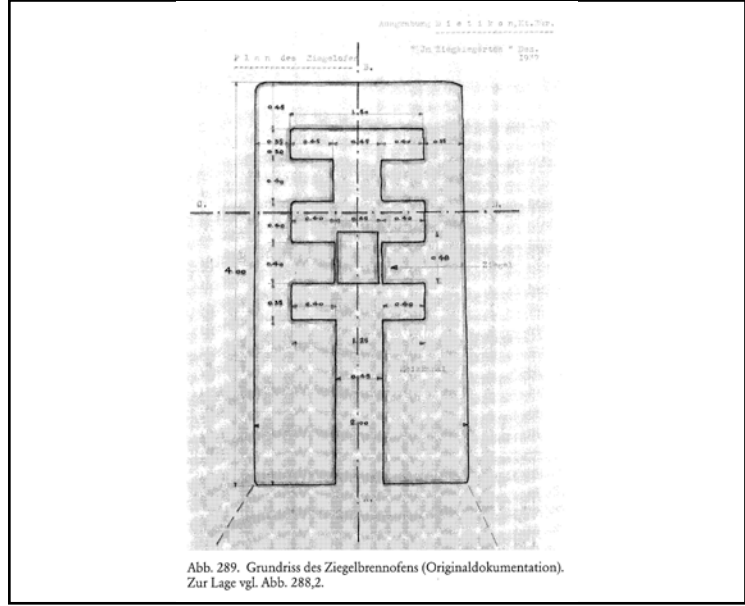
Catégorie d'activité

<input type="checkbox"/> Céréaliculture	<input type="checkbox"/> Elevage	<input type="checkbox"/> Bois	<input type="checkbox"/> Polyvalent
<input type="checkbox"/> Culture fourragère	<input type="checkbox"/> Charcuterie	<input type="checkbox"/> Pierre	<input type="checkbox"/> Indéterminé
<input type="checkbox"/> Arboriculture	<input type="checkbox"/> Tannerie/cuir	<input type="checkbox"/> Os	
<input type="checkbox"/> Horticulture	<input type="checkbox"/> Textile	<input type="checkbox"/> Verre	
<input type="checkbox"/> Viticulture	<input type="checkbox"/> Métallurgie/métal	<input checked="" type="checkbox"/> Terre cuite	

Localisation

Extérieur à l'établissement

Surf. ass. établissement (ha)  
13



Identification G.H.  
Four

Identification fouilleur  
Four de potier

Commune  
Winkel

Pays  
Suisse

Code catalogue  
Wi.Se.im.01

Lieu-dit  
Seeb

Entité administrative  
Canton de Zurich

Code d'origine  
-

Bibliographie disponible  
dans la fiche site

TPQ -

TAQ -

Période Période romaine

Four circulaire avec sole percée.

L (m) l (m) Diam. (m) Surface (m2) Ep. moy. murs (cm) Diam. moy. TP (cm) Orientation

Etage

Accès

Taille accès

Type d'accès  Piéton  Charretière  Indéterminé  NC

Comparaisons et références

-

Indices de caractérisation

Différentes formes sont produites pour le marché local. Sa diffusion est renseignée par des analyses chimiques des tessons de céramique.

Situation spatiale

Dans un édifice annexe de la pars urbana (bât. B)

Localisation

Pars Urbana

Surf. ass. établissement (ha)

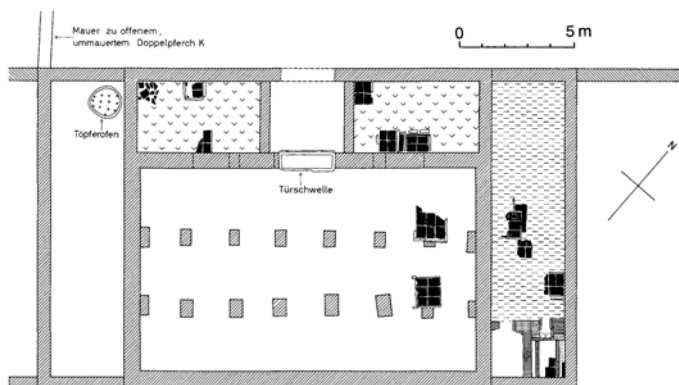
7,2

Domaine d'activité

Agriculture  Elevage  Artisanat  Indéterminé

Catégorie d'activité

Céréaliculture  Elevage  Bois  Polyvalent  
 Culture fourragère  Charcuterie  Pierre  Indéterminé  
 Arboriculture  Tannerie/cuir  Os  
 Horticulture  Textile  Verre  
 Viticulture  Métallurgie/métal  Terre cuite



Legende:   
■ Mauern und gemauerte Pfeiler   
■ Herdstelle   
■ Innere Hofmauer   
■ Ziegel und Ziegelfragmente   
■ Räucher (?) - Öfen   
■ Mörtelboden   
■ Sandsteinplatten   
■ Lehm Boden

Pas d'image

Identification G.H.  
**Séchoir**

Identification fouilleur  
Fumoir

Code catalogue Wi.Se.im.02	Code d'origine -	
Commune Winkel	Lieu-dit Seeb	
Pays Suisse	Entité administrative Canton de Zurich	Bibliographie disponible dans la fiche site

TPQ 200

TAQ 300

Période Haut Empire

Deux séchoirs à chambre basse et canaux en U dans bâtiment B. Les deux installations sont construites l'une à côté de l'autre, séparées seulement par un mur mitoyen. Ils occupent un espace de 2,5 x 3,20 m. Les deux séchoirs appartiennent à la phase 2b du bâtiment B. Ils sont implantés dans une salle latérale (Raum 6) et sont associés à de nombreux foyers plats en tuiles, tant dans la salle avec les séchoirs que dans les autres salles du bâtiment (11 foyers en tout + un four de potier)

séchoir 1 (oriental) : 1,85 x 2,5m hors tout et 1,75 x 1,5m interne. Des dalles en pierres recouvraient les canaux de chauffe au débouché du foyer, sans déborder dans la chambre interne. Quelques éléments de tuiles plates recouvraient encore le sol de la chambre interne

L (m)	l (m)	Diam. (m)	Surface (m <sup>2</sup> )	Ep. moy. murs (cm)	Diam. moy. TP (cm)	Orientation
1,75	1,5		2,625			

Etage	Accès	Taille accès
-------	-------	--------------

Type d'accès  Piéton  Charretière  Indéterminé  NC

#### Comparaisons et références

3-A

#### Indices de caractérisation

#### Situation spatiale

Dans le bâtiment B (dans un bâtiment)

#### Localisation

Pars Rustica

Surf. ass. établissement (ha)

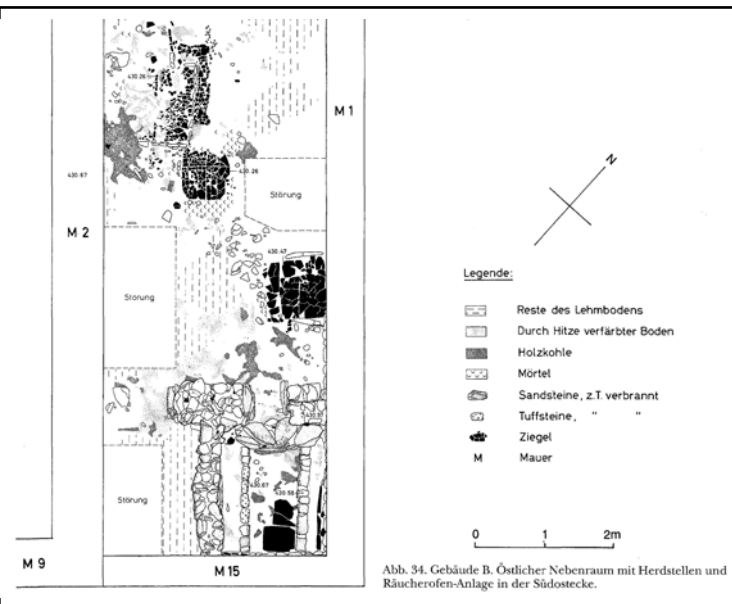
7,2

#### Domaine d'activité

Agriculture  Elevage  Artisanat  Indéterminé

#### Catégorie d'activité

<input type="checkbox"/> Céréaliculture	<input type="checkbox"/> Elevage	<input type="checkbox"/> Bois	<input type="checkbox"/> Polyvalent
<input type="checkbox"/> Culture fourragère	<input checked="" type="checkbox"/> Charcuterie	<input type="checkbox"/> Pierre	<input type="checkbox"/> Indéterminé
<input type="checkbox"/> Arboriculture	<input type="checkbox"/> Tannerie/cuir	<input type="checkbox"/> Os	
<input type="checkbox"/> Horticulture	<input type="checkbox"/> Textile	<input type="checkbox"/> Verre	
<input type="checkbox"/> Viticulture	<input type="checkbox"/> Métallurgie/métal	<input type="checkbox"/> Terre cuite	



Identification G.H.  
Grange ?

Identification fouilleur

-

Code catalogue

Wi.Se.im.04

Code d'origine

D

Commune

Winkel

Lieu-dit

Seeb

Pays

Suisse

Entité administrative

Canton de Zurich

Bibliographie disponible  
dans la fiche site

TPQ 200

TAQ 300

Période Haut Empire

Bâtiment à contreforts semi-circulaires dans les angles et sur un petit côté.

L (m)	l (m)	Diam. (m)	Surface (m2)	Ep. moy. murs (cm)	Diam. moy. TP (cm)	Orientation
26	14		364			

Etage Oui

Accès Indéterminé

Taille accès

Type d'accès  Piéton  Charretière  Indéterminé  NC

Comparaisons et références

Grange à contreforts

Indices de caractérisation

-

Domaine d'activité

Agriculture  Elevage  Artisanat  Indéterminé

Catégorie d'activité

<input checked="" type="checkbox"/> Céréaliculture	<input type="checkbox"/> Elevage	<input type="checkbox"/> Bois	<input type="checkbox"/> Polyvalent
<input checked="" type="checkbox"/> Culture fourragère	<input type="checkbox"/> Charcuterie	<input type="checkbox"/> Pierre	<input type="checkbox"/> Indéterminé
<input checked="" type="checkbox"/> Arboriculture	<input type="checkbox"/> Tannerie/cuir	<input type="checkbox"/> Os	
<input checked="" type="checkbox"/> Horticulture	<input type="checkbox"/> Textile	<input type="checkbox"/> Verre	
<input type="checkbox"/> Viticulture	<input type="checkbox"/> Métallurgie/métal	<input type="checkbox"/> Terre cuite	

Situation spatiale

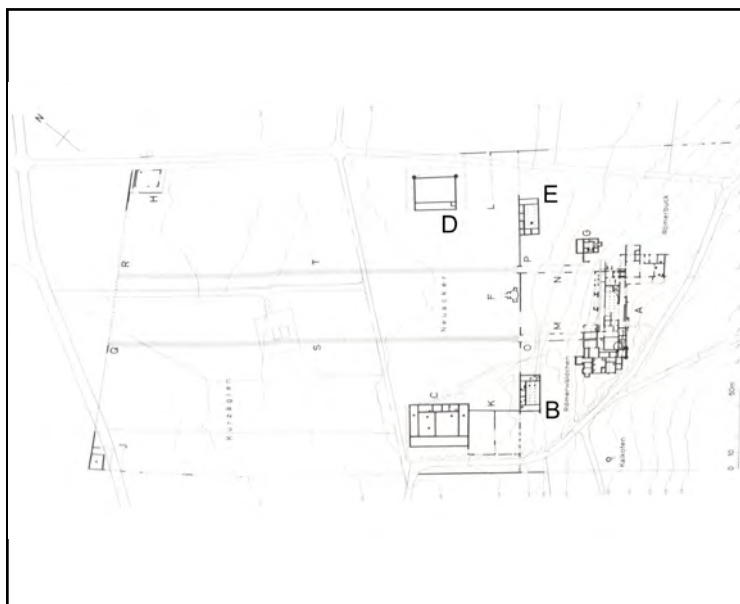
dans la pars rustica

Localisation

Pars Rustica

Surf. ass. établissement (ha)

7,2



Identification G.H.  
Grange ?

Identification fouilleur

Code catalogue  
Wi.Se.im.05

Code d'origine  
B

Commune  
Winkel

Lieu-dit  
Seeb

Pays  
Suisse

Entité administrative  
Canton de Zurich

Bibliographie disponible  
dans la fiche site

TPQ 200

TAQ 300

Période Haut Empire

Bâtiment à piliers formant trois nef. Façade à pavillons latéraux encadrant un porche central.

L (m)	l (m)	Diam. (m)	Surface (m2)	Ep. moy. murs (cm)	Diam. moy. TP (cm)	Orientation
15	9		135			

Etage

Accès

Taille accès

Type d'accès  Piéton  Charretière  Indéterminé  NC

#### Comparaisons et références

-

#### Indices de caractérisation

-

#### Situation spatiale

Dans la pars urbana

#### Localisation

Pars Urbana

Surf. ass. établissement (ha)

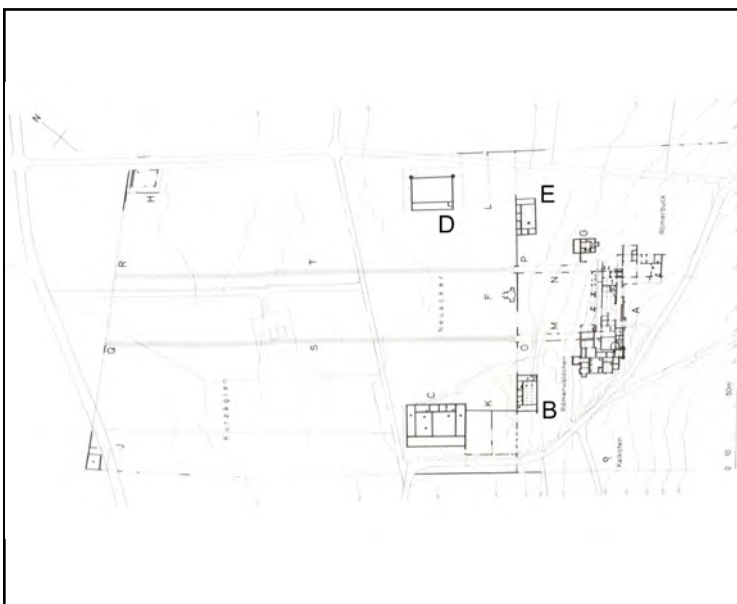
7,2

#### Domaine d'activité

Agriculture  Elevage  Artisanat  Indéterminé

#### Catégorie d'activité

<input checked="" type="checkbox"/> Céréaliculture	<input type="checkbox"/> Elevage	<input type="checkbox"/> Bois	<input type="checkbox"/> Polyvalent
<input checked="" type="checkbox"/> Culture fourragère	<input type="checkbox"/> Charcuterie	<input type="checkbox"/> Pierre	<input type="checkbox"/> Indéterminé
<input checked="" type="checkbox"/> Arboriculture	<input type="checkbox"/> Tannerie/cuir	<input type="checkbox"/> Os	
<input checked="" type="checkbox"/> Horticulture	<input type="checkbox"/> Textile	<input type="checkbox"/> Verre	
<input type="checkbox"/> Viticulture	<input type="checkbox"/> Métallurgie/métal	<input type="checkbox"/> Terre cuite	







Identification G.H.  
Séchoir

Identification fouilleur  
Séchoir

Code catalogue Wi.Se.im.03	Code d'origine -	
Commune Winkel	Lieu-dit Seeb	
Pays Suisse	Entité administrative Canton de Zurich	Bibliographie disponible dans la fiche site

TPQ 200

TAQ 300

Période Haut Empire

Deux séchoirs à chambre basse et canaux en U dans bâtiment B. Les deux installations sont construites l'une à côté de l'autre, séparées seulement par un mur mitoyen. Ils occupent un espace de 2,5 x 3,20 m. Les deux séchoirs appartiennent à la phase 2b du bâtiment B. Ils sont implantés dans une salle latérale (Raum 6) et sont associés à de nombreux foyers plats en tuiles, tant dans la salle avec les séchoirs que dans les autres salles du bâtiment (11 foyers en tout + un four de potier)

L (m) l (m) Diam. (m) Surface (m2) Ep. moy. murs (cm) Diam. moy. TP (cm) Orientation

Etage Accès Taille accès

Type d'accès  Piéton  Charretière  Indéterminé  NC

#### Comparaisons et références

-

#### Indices de caractérisation

-

#### Situation spatiale

Dans le bâtiment B (dans un bâtiment)

#### Localisation

Pars Rustica

Surf. ass. établissement (ha)

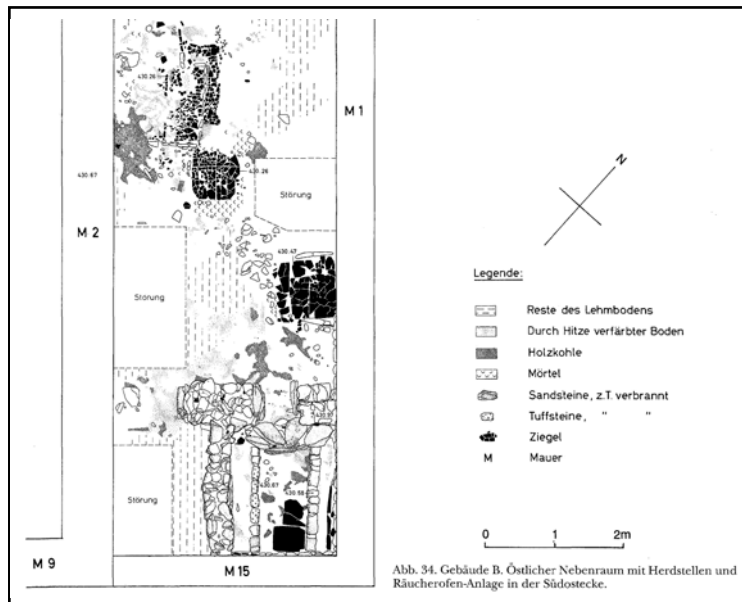
7,2

#### Domaine d'activité

Agriculture  Elevage  Artisanat  Indéterminé

#### Catégorie d'activité

Céréaliculture  Elevage  Bois  Polyvalent  
 Culture fourragère  Charcuterie  Pierre  Indéterminé  
 Arboriculture  Tannerie/cuir  Os  
 Horticulture  Textile  Verre  
 Viticulture  Métallurgie/métal  Terre cuite



Identification G.H.  
Grenier

Identification fouilleur  
Grenier

Commune	Code catalogue	Code d'origine
Alle	Al.Ai.im.01	Bâtiment 1
Pays	Lieu-dit	
Suisse	Les Aiges	
Entité administrative		Bibliographie disponible dans la fiche site
Canton du Jura		

TPQ -50

TAQ 50

Période Haut Empire

Dès la première phase de l'établissement un bâtiment rectangulaire reposant sur douze poteaux (neuf retrouvés) formant deux nefs et trois travées est interprété comme un grenier de 48 m<sup>2</sup>. Si aucun indice paléoenvironnementale ne vient confirmer cette interprétation, plusieurs indices architecturaux viennent la compléter. D'abord, une déclivité naturelle qui n'est pas compensée par un surcreusement dans la partie haute ou bien un remblai dans la partie basse laisse supposer l'existence d'un plancher venant créer un vide sanitaire. Le peu de mobilier et l'absence de foyer ne laisse pas envisager une fonction d'habitat. De plus, le nombre important de poteaux empêche une circulation aisée dans le bâtiment.

L (m)	l (m)	Diam. (m)	Surface (m <sup>2</sup> )	Ep. moy. murs (cm)	Diam. moy. TP (cm)	Orientation
6	8		48	-	-	-

Etage Indéterminé      Accès Indéterminé      Taille accès -

Type d'accès  Piéton  Charretière  Indéterminé  NC

#### Comparaisons et références

Grenier aérien (12 poteaux) ; Type 1

#### Indices de caractérisation

-

#### Situation spatiale

-

Localisation  
Indéterminé

Surf. ass. établissement (ha)

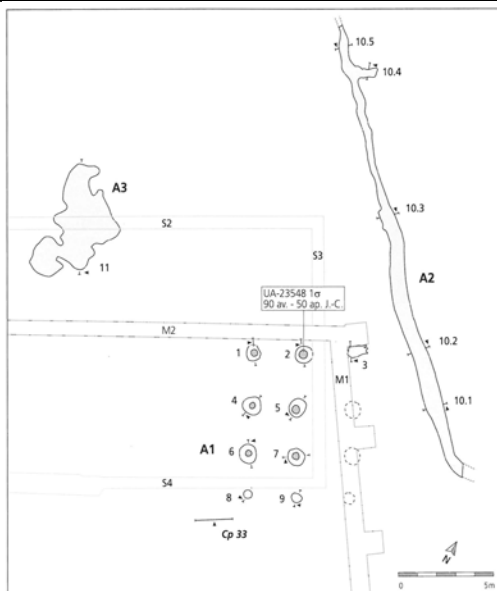
-

#### Domaine d'activité

Agriculture  Elevage  Artisanat  Indéterminé

#### Catégorie d'activité

<input checked="" type="checkbox"/> Céréaliculture	<input type="checkbox"/> Elevage	<input type="checkbox"/> Bois	<input type="checkbox"/> Polyvalent
<input checked="" type="checkbox"/> Culture fourragère	<input type="checkbox"/> Charcuterie	<input type="checkbox"/> Pierre	<input type="checkbox"/> Indéterminé
<input checked="" type="checkbox"/> Arboriculture	<input type="checkbox"/> Tannerie/cuir	<input type="checkbox"/> Os	
<input checked="" type="checkbox"/> Horticulture	<input type="checkbox"/> Textile	<input type="checkbox"/> Verre	
<input type="checkbox"/> Viticulture	<input type="checkbox"/> Métallurgie/métal	<input type="checkbox"/> Terre cuite	



Pas d'image

Identification G.H.  
Grenier ; Grange

Identification fouilleur  
Grenier

Commune  
Alle

Pays  
Suisse

Code catalogue  
Al.Ai.im.02

Lieu-dit  
Les Aiges

Entité administrative  
Canton du Jura

Code d'origine  
Bâtiment 2

Bibliographie disponible  
dans la fiche site

TPQ 50

TAQ 200

Période Haut Empire

Ce bâtiment rectangulaire sur solin et parois à claire-voie succède au bâtiment 1 à la même position et semble conserver sa fonction de grenier. Dans un second état le bâtiment reçoit un appentis. C'est d'abord une étude carpologique des graines conservées après un incendie qui vient confirmer cette hypothèse. Les graines ont été retrouvées dans trois cuvettes situées près d'un foyer. Ce dernier peut indiquer un traitement des céréales. L'analyse carpologique a également permis d'appréhender une possible séparation des différentes espèces cultivées au sein de l'édifice avec une position spécifique des fèves et des céréales. Des restes de graines agglomérées permettent d'envisager la préparation de repas, même si cela paraît risqué à cause des risques d'incendie. De plus, la construction de ce bâtiment avec des parois à claire-voie devait assurer une bonne aération des récoltes stockées. Une étude archéozoologique montre également une activité de boucherie pendant la longue période d'utilisation du bâtiment. Enfin, la découverte de calottes, scories et battitures notamment autour d'un foyer illustre une activité de forge opportuniste, voire unique, peut-être pour la construction ou la réparation du bâtiment.

L (m)	l (m)	Diam. (m)	Surface (m2)	Ep. moy. murs (cm)	Diam. moy. TP (cm)	Orientation
19,6	14,4		282,24	-	-	-

Etage Indéterminé      Accès Indéterminé      Taille accès -

Type d'accès  Piéton  Charretière  Indéterminé  NC

#### Comparaisons et références

Grange rectangulaire ; Type 3

#### Indices de caractérisation

Etude carpologique : L'étude des graines carbonisées du bâtiment 2 dénombre une majorité de céréales (plus de 98 %), le reste correspondant à des légumineuses (fèves et un peu de lentille). C'est l'orge qui domine (86 %) suivit de l'avoine, le blé, le seigle et le millet.

#### Situation spatiale



Localisation  
Indéterminé

Surf. ass. établissement (ha)

-

#### Domaine d'activité

Agriculture  Elevage  Artisanat  Indéterminé

#### Catégorie d'activité

<input checked="" type="checkbox"/> Céréaliculture	<input type="checkbox"/> Elevage	<input type="checkbox"/> Bois	<input type="checkbox"/> Polyvalent
<input checked="" type="checkbox"/> Culture fourragère	<input type="checkbox"/> Charcuterie	<input type="checkbox"/> Pierre	<input type="checkbox"/> Indéterminé
<input checked="" type="checkbox"/> Arboriculture	<input type="checkbox"/> Tannerie/cuir	<input type="checkbox"/> Os	
<input checked="" type="checkbox"/> Horticulture	<input type="checkbox"/> Textile	<input type="checkbox"/> Verre	
<input type="checkbox"/> Viticulture	<input type="checkbox"/> Métallurgie/métal	<input type="checkbox"/> Terre cuite	



Alle, Les Aiges, phase 2. Plan du bâtiment 2 et des structures connexes, situation des coupes 37, 1141, 35 et résultats des datations 14C B1 bâtiment 2, B2 appentis au bâtiment 2, B3 construction sur poteaux, 3, 4, 5, 6, 7, 8, 9, 10, 11, 12, 13, 14, 15, 16, 17, 18, 19, 20, 21, 22, 23, 24, 25, 26, 27, 28, 29, 30, 31, 32, 33, 34, 35, 36, 37, 38, 39, 40, 41, 42, 43, 44, 45, 46, 47, 48, 49, 50, 51, 52, 53, 54, 55, 56, 57, 58, 59, 60, 61, 62, 63, 64, 65, 66, 67, 68, 69, 70, 71, 72, 73, 74, 75, 76, 77, 78, 79, 80, 81, 82, 83, 84, 85, 86, 87, 88, 89, 90, 91, 92, 93, 94, 95, 96, 97, 98, 99, 100. 1. Foyers, 2, 3, 5 fosses, 4, 6-20, 23-24, 26-29 trous de poteaux, 21-22, 30 piquets, 25 sillons bordés de tuiles. En filigrane: bâtiment 3 ultime phase 3.

Pas d'image

Identification G.H.  
Grenier

Identification fouilleur  
Grenier

Commune  
Boécourt

Pays  
Suisse

Code catalogue  
Bo.Mo.im.01

Lieu-dit  
Les Montoyes

Entité administrative  
Canton du Jura

Code d'origine  
F. 59, 70, 74 et 75

Bibliographie disponible  
dans la fiche site

TPQ -

TAQ -

Période Période romaine

Quatre trous de poteau situés à proximité du parc à bestiaux, peuvent constituer un petit grenier aérien.

L (m)	l (m)	Diam. (m)	Surface (m2)	Ep. moy. murs (cm)	Diam. moy. TP (cm)	Orientation
3	4,50		13,5		-	-

Etage Indéterminé      Accès Indéterminé      Taille accès -

Type d'accès  Piéton  Charretière  Indéterminé  NC

#### Comparaisons et références

Grenier aérien (4 poteaux) ; Type 1

#### Indices de caractérisation

-

#### Situation spatiale

Proche de la "cabane" et du parc à bestiaux

#### Localisation

Pars Rustica

Surf. ass. établissement (ha)

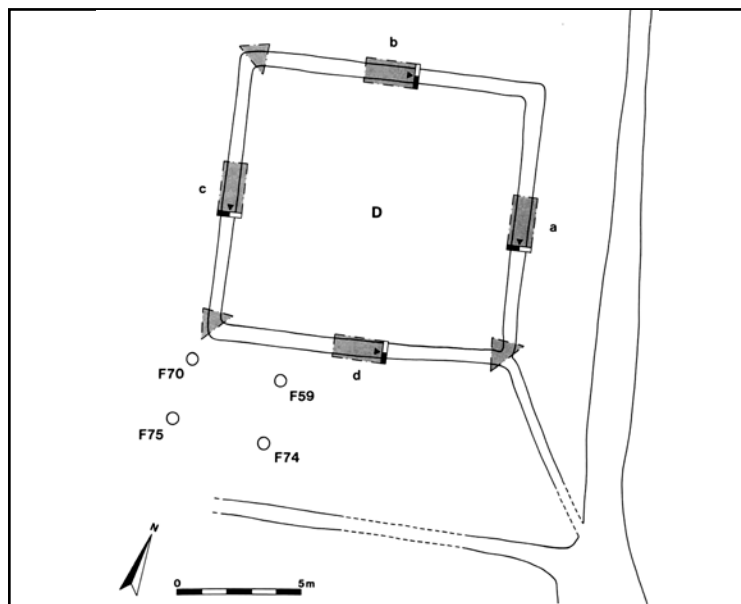
4

#### Domaine d'activité

Agriculture  Elevage  Artisanat  Indéterminé

#### Catégorie d'activité

<input checked="" type="checkbox"/> Céréaliculture	<input type="checkbox"/> Elevage	<input type="checkbox"/> Bois	<input type="checkbox"/> Polyvalent
<input checked="" type="checkbox"/> Culture fourragère	<input type="checkbox"/> Charcuterie	<input type="checkbox"/> Pierre	<input type="checkbox"/> Indéterminé
<input checked="" type="checkbox"/> Arboriculture	<input type="checkbox"/> Tannerie/cuir	<input type="checkbox"/> Os	
<input checked="" type="checkbox"/> Horticulture	<input type="checkbox"/> Textile	<input type="checkbox"/> Verre	
<input type="checkbox"/> Viticulture	<input type="checkbox"/> Métallurgie/métal	<input type="checkbox"/> Terre cuite	







Identification G.H.  
Grange ?

Identification fouilleur  
Habitat

Commune  
Boécourt

Pays  
Suisse

Code catalogue  
Bo.Mo.im.04

Lieu-dit  
Les Montoyes

Entité administrative  
Canton du Jura

Code d'origine  
Bâtiment nord (A)

Bibliographie disponible  
dans la fiche site

TPQ 75

TAQ 250

Période Haut Empire

Bâtiment quadrangulaire positionné contre les aménagements d'un premier état. Il se compose d'une pièce centrale divisées en deux dans le sens est-ouest par quatre bases carrées. Une pièce allongée est en façade (20m x 3 m, 60 m<sup>2</sup>). Foyer de 1,50 m sur 1,50 m dans le bâtiment. Deux contreforts sont sur le côté ouest du bâtiment tandis qu'on retrouve également dans la partie ouest de la pièce centrale deux renforts internes un sur le mur nord et un sur le mur sud.

Si les fouilleurs associent ce bâtiment à l'habitation, la présence de piliers et de renforts internes pouvant participer au soutènement d'un poids important pourrait permettre d'identifier un bâtiment de stockage.

L (m)	l (m)	Diam. (m)	Surface (m <sup>2</sup> )	Ep. moy. murs (cm)	Diam. moy. TP (cm)	Orientation
20,50	15,50		317,75	80	-	

Etage Oui                                      Accès Indéterminé                                      Taille accès -

Type d'accès  Piéton  Charretière  Indéterminé  NC

#### Comparaisons et références

Grange rectangulaire (renforts internes , contreforts ; piliers) ; Type 2

#### Indices de caractérisation

-

#### Situation spatiale

proche du bâtiment C, du grenier et de l'enclos

#### Localisation

Pars Rustica

Surf. ass. établissement (ha)

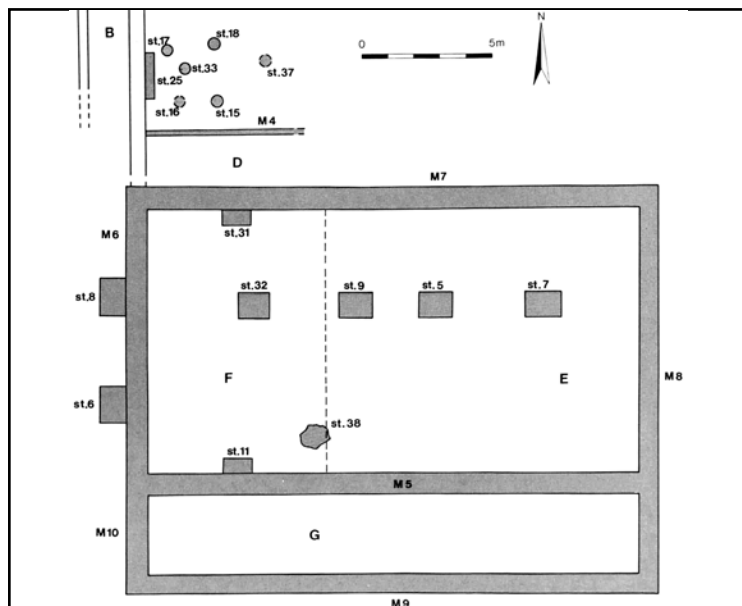
4

#### Domaine d'activité

Agriculture  Elevage  Artisanat  Indéterminé

#### Catégorie d'activité

<input checked="" type="checkbox"/> Céréaliculture	<input type="checkbox"/> Elevage	<input type="checkbox"/> Bois	<input type="checkbox"/> Polyvalent
<input checked="" type="checkbox"/> Culture fourragère	<input type="checkbox"/> Charcuterie	<input type="checkbox"/> Pierre	<input type="checkbox"/> Indéterminé
<input checked="" type="checkbox"/> Arboriculture	<input type="checkbox"/> Tannerie/cuir	<input type="checkbox"/> Os	
<input checked="" type="checkbox"/> Horticulture	<input type="checkbox"/> Textile	<input type="checkbox"/> Verre	
<input type="checkbox"/> Viticulture	<input type="checkbox"/> Métallurgie/métal	<input type="checkbox"/> Terre cuite	





Identification G.H.  
Fosse

Identification fouilleur  
Fosse-silo

Commune  
Boécourt

Pays  
Suisse

Code catalogue  
Bo.Mo.im.05

Lieu-dit  
Les Montoyes

Entité administrative  
Canton du Jura

Code d'origine  
Fosse 26

Bibliographie disponible  
dans la fiche site

TPQ 50

TAQ 100

Période Haut Empire

Fosse circulaire à parois verticale et fond plat. Conservée sur 0,50 m de profondeur. 1 à 2 m3  
3,1 m2 de superficie

L (m) l (m) Diam. (m) Surface (m2) Ep. moy. murs (cm) Diam. moy. TP (cm) Orientation

1

Etage

Accès

Taille accès

Type d'accès  Piéton  Charretière  Indéterminé  NC

Comparaisons et références

-

Indices de caractérisation

-

Situation spatiale

-

Localisation

Surf. ass. établissement (ha)

4

Domaine d'activité

Agriculture  Elevage  Artisanat  Indéterminé

Catégorie d'activité

Céréaliculture  Elevage  Bois  Polyvalent  
 Culture fourragère  Charcuterie  Pierre  Indéterminé  
 Arboriculture  Tannerie/cuir  Os  
 Horticulture  Textile  Verre  
 Viticulture  Métallurgie/métal  Terre cuite

Pas d'image

Pas d'image

Identification G.H.  
Fosse

Identification fouilleur  
Fosse-silo

Commune  
Boécourt

Pays  
Suisse

Code catalogue  
Bo.Mo.im.06

Lieu-dit  
Les Montoyes

Entité administrative  
Canton du Jura

Code d'origine  
Fosse 30

Bibliographie disponible  
dans la fiche site

TPQ 0

TAQ 100

Période Haut Empire

Fosse ovale à parois verticale et fond plat. Conservée sur 0,40 m de profondeur. 1 à 2 m3

L (m)	l (m)	Diam. (m)	Surface (m2)	Ep. moy. murs (cm)	Diam. moy. TP (cm)	Orientation
1,20	1		1,2			

Etage  
Accès  
Taille accès

Type d'accès  Piéton  Charretière  Indéterminé  NC

Comparaisons et références

-

Indices de caractérisation

-

Situation spatiale

-

Localisation

Surf. ass. établissement (ha)

4

Domaine d'activité

Agriculture  Elevage  Artisanat  Indéterminé

Catégorie d'activité

<input checked="" type="checkbox"/> Céréaliculture	<input type="checkbox"/> Elevage	<input type="checkbox"/> Bois	<input type="checkbox"/> Polyvalent
<input type="checkbox"/> Culture fourragère	<input type="checkbox"/> Charcuterie	<input type="checkbox"/> Pierre	<input type="checkbox"/> Indéterminé
<input type="checkbox"/> Arboriculture	<input type="checkbox"/> Tannerie/cuir	<input type="checkbox"/> Os	
<input type="checkbox"/> Horticulture	<input type="checkbox"/> Textile	<input type="checkbox"/> Verre	
<input type="checkbox"/> Viticulture	<input type="checkbox"/> Métallurgie/métal	<input type="checkbox"/> Terre cuite	

Pas d'image

Pas d'image

Identification G.H.  
Fosse

Identification fouilleur  
Fosse-silo

Commune  
Boécourt

Pays  
Suisse

Code catalogue  
Bo.Mo.im.07

Lieu-dit  
Les Montoyes

Entité administrative  
Canton du Jura

Code d'origine  
Fosse 31

Bibliographie disponible  
dans la fiche site

TPQ TAQ Période Haut Empire

Fosse ovale à parois verticale et fond plat. Conservée sur 0,85 m de profondeur. Le fond est tapissé de calcaire. 1 à 2 m3

L (m)	l (m)	Diam. (m)	Surface (m2)	Ep. moy. murs (cm)	Diam. moy. TP (cm)	Orientation
1,70	1,20		2,04			

Etage Accès Taille accès

Type d'accès  Piéton  Charretière  Indéterminé  NC

Comparaisons et références

-

Indices de caractérisation

-

Situation spatiale

-

Localisation

Surf. ass. établissement (ha)  
4

Domaine d'activité

Agriculture  Elevage  Artisanat  Indéterminé

Catégorie d'activité

Céréaliculture  Elevage  Bois  Polyvalent  
 Culture fourragère  Charcuterie  Pierre  Indéterminé  
 Arboriculture  Tannerie/cuir  Os  
 Horticulture  Textile  Verre  
 Viticulture  Métallurgie/métal  Terre cuite

Pas d'image

Pas d'image

Identification G.H.  
Fosse

Identification fouilleur  
Fosse-silo

Commune  
Boécourt

Pays  
Suisse

Code catalogue  
Bo.Mo.im.08

Lieu-dit  
Les Montoyes

Entité administrative  
Canton du Jura

Code d'origine  
Fosse 48

Bibliographie disponible  
dans la fiche site

TPQ 100

TAQ 200

Période Haut Empire

Fosse circulaire à parois verticale et fond plat. Conservée sur 0,40 m de profondeur. 1 à 2 m3  
3,1 m2 de superficie

L (m) l (m) Diam. (m) Surface (m2) Ep. moy. murs (cm) Diam. moy. TP (cm) Orientation

1

Etage

Accès

Taille accès

Type d'accès  Piéton  Charretière  Indéterminé  NC

Comparaisons et références

-

Indices de caractérisation

-

Situation spatiale

-

Localisation

Surf. ass. établissement (ha)

4

Domaine d'activité

Agriculture  Elevage  Artisanat  Indéterminé

Catégorie d'activité

Céréaliculture  Elevage  Bois  Polyvalent  
 Culture fourragère  Charcuterie  Pierre  Indéterminé  
 Arboriculture  Tannerie/cuir  Os  
 Horticulture  Textile  Verre  
 Viticulture  Métallurgie/métal  Terre cuite

Pas d'image

Pas d'image

Identification G.H.  
Fosse

Identification fouilleur  
Fosse-silo

Code catalogue  
Bo.Mo.im.09

Code d'origine  
Fosse 50

Commune  
Boécourt

Lieu-dit  
Les Montoyes

Pays  
Suisse

Entité administrative  
Canton du Jura

Bibliographie disponible  
dans la fiche site

TPQ 100

TAQ 200

Période Haut Empire

Fosse circulaire à parois verticale et fond plat. Conservée sur 0,50 m de profondeur. Fond tapissé de calcaire. 1 à 2 m3  
3,1 m2 de superficie

L (m)	l (m)	Diam. (m)	Surface (m2)	Ep. moy. murs (cm)	Diam. moy. TP (cm)	Orientation
		1				

Etage	Accès	Taille accès

Type d'accès  Piéton  Charretière  Indéterminé  NC

Comparaisons et références

-

Indices de caractérisation

-

Situation spatiale

-

Localisation

Surf. ass. établissement (ha)

4

Domaine d'activité

Agriculture  Elevage  Artisanat  Indéterminé

Catégorie d'activité

Céréaliculture  Elevage  Bois  Polyvalent  
 Culture fourragère  Charcuterie  Pierre  Indéterminé  
 Arboriculture  Tannerie/cuir  Os  
 Horticulture  Textile  Verre  
 Viticulture  Métallurgie/métal  Terre cuite

Pas d'image

Pas d'image

Identification G.H.  
Fosse

Identification fouilleur  
Fosse-silo

Commune  
Boécourt

Pays  
Suisse

Code catalogue  
Bo.Mo.im.11

Lieu-dit  
Les Montoyes

Entité administrative  
Canton du Jura

Code d'origine  
Fosse 52

Bibliographie disponible  
dans la fiche site

TPQ -

TAQ -

Période Haut Empire

Fosse ovale à parois verticale et fond plat. Conservée sur 0,30 m de profondeur. 1 à 2 m3

L (m)	l (m)	Diam. (m)	Surface (m2)	Ep. moy. murs (cm)	Diam. moy. TP (cm)	Orientation
1,40	1		1,4			

Etage

Accès

Taille accès

Type d'accès  Piéton  Charretière  Indéterminé  NC

Comparaisons et références

-

Indices de caractérisation

-

Domaine d'activité

Agriculture  Elevage  Artisanat  Indéterminé

Situation spatiale

-

Localisation

Surf. ass. établissement (ha)

4

Catégorie d'activité

Céréaliculture  Elevage  Bois  Polyvalent  
 Culture fourragère  Charcuterie  Pierre  Indéterminé  
 Arboriculture  Tannerie/cuir  Os  
 Horticulture  Textile  Verre  
 Viticulture  Métallurgie/métal  Terre cuite

Pas d'image

Pas d'image

---

CATALOGUE DES EQUIPEMENTS  
MOBILIERS

---

# Présentation

Les fiches de ce catalogue présentent individuellement les équipements mobiliers inventoriés à partir des 140 établissements ruraux sélectionnés (cf. catalogue établissements).

Les champs de tête concernent l'identification des équipements. Le premier champ est l'identification que nous avons retenue ou proposée pour l'objet. Celle-ci peut être identique ou différente de celle présentée par les fouilleurs, qui est également signalée. La différence entre notre interprétation et celle du spécialiste du mobilier peut être d'ordre lexicale afin d'homogénéiser les termes employés pour définir un équipement<sup>1</sup> ou il peut s'agir d'une nouvelle identification différente de la première.

Les champs suivants reprennent les principales données administratives des sites (commune, lieu-dit, pays et entité administrative). La bibliographie concernant les sites et leurs équipements immobiliers est à consulter dans le catalogue des établissements ruraux.

Deux champs donnent les codes utilisés pour les renvois dans le texte pour le premier et celui employé pour l'inventaire du mobilier du site ou dans sa publication pour le second.

Des champs concernent la chronologie des installations. Le *terminus post quem* et le *terminus ante quem* permettent d'établir une fourchette chronologique. Un champ plus général concerne la période (haut Empire et Antiquité tardive).

Les champs suivants ont pour objectif de décrire les objets et fournir les principales données nécessaires à leur identification et à leur classement. Ils sont sélectionnés suite à l'observation de bases de données de spécialistes du mobilier de l'INRAP et de collectivités territoriales.

Les premières données sont liées aux matériaux de l'objet et à son état de conservation. Un champ libre permet ensuite de décrire l'outil et de signaler ses principales caractéristiques. Enfin, les données numériques concernant les dimensions et le poids des équipements sont enregistrées.

---

<sup>1</sup> Par exemple, les « pierres à aiguiser » et « aiguisoirs » sont classés sous le terme d'outils d'aiguillage.



Les équipements sont ensuite classés dans le(s) domaine(s) et catégorie(s) d'activité auxquels se rattache leur identification. Ces informations permettent ensuite de produire des statistiques concernant la répartition des catégories d'activité identifiées par les équipements mobiliers et l'ensemble de l'*instrumentum fundi* (cf. p. 461-464, fig. 192).

Le classement des équipements dans un groupe ou une typologie ainsi que des comparaisons avec d'autres objets sont indiqués au besoin dans un champs libre.

La surface d'assiette de l'établissement est rappelée lorsqu'elle est connue.

Enfin, deux illustrations sont liées aux dessins et aux clichés concernant l'objet.

Identification G.H.  
Identification retenue pour le  
catalogue et l'interprétation générale

Commune  
-

Lieu-dit  
-

Code catalogue Code d'origine  
Code utilisé N° ou code  
pour la thèse dans la bibliographie

Pays  
-

Entité administrative  
-

Bibliographie disponible  
dans la fiche site

Identification spécialiste  
Identification relevée  
dans le bibliographie

TPQ  
*Terminus  
post quem*

TAQ  
*Terminus  
ante quem*

Période  
Haut Empire ou  
Antiquité tardive

Matière  
Matière dans laquelle  
est façonné l'équipement

État de conservation  
Fragment, objet incomplet  
ou complet

Description synthétique des principales caractéristiques de l'équipement

L (mm)  
Longueur de  
l'équipement

l (mm)  
Largeur de  
l'équipement

Diam (mm).  
Diamètre de  
l'équipement

Section/ép. (mm)  
Section/épaisseur  
de l'équipement

Poids (g)  
Poids de  
l'équipement

Comparaisons et références

Classement et/ou comparaison avec  
d'autres équipement

Domaine d'activité

Domaine d'activité dans lequel se classe l'équipement

Catégorie d'activité

Catégorie(s) d'activité dans laquelle se classe l'équipement

Surf. ass. établissement (ha)

Surface d'assiette de l'établissement

Illustration 1 de l'équipement

Illustration 2 de l'équipement

Identification G.H.  
Houe

Identification spécialiste  
Houe

Commune Köln	Lieu-dit Müngersdorf	Code catalogue Ko.Mu.mo.01	Code d'origine -
Pays Allemagne	Entité administrative Rhénanie-du-Nord-Westphalie	Bibliographie disponible dans la fiche site	

TPQ	TAQ	Période	Matière	État de conservation	
-	-	Période romaine	Fer		
NC					
	L (mm)	I (mm)	Diam (mm).	Section/ép. (mm)	Poids (g)

Comparaisons et références

-

Surf. ass. établissement (ha)

3,50

Domaine d'activité

Agriculture  Elevage  Artisanat  Indéterminé

Catégorie d'activité

<input checked="" type="checkbox"/> Céréaliculture	<input type="checkbox"/> Tannerie/cuir	<input type="checkbox"/> Terre cuite
<input checked="" type="checkbox"/> Culture fourragère	<input type="checkbox"/> Textile	<input type="checkbox"/> Polyvalent
<input checked="" type="checkbox"/> Arboriculture	<input type="checkbox"/> Métallurgie/métal	<input type="checkbox"/> Indéterminé
<input checked="" type="checkbox"/> Horticulture	<input type="checkbox"/> Bois	
<input checked="" type="checkbox"/> Viticulture	<input type="checkbox"/> Pierre	
<input type="checkbox"/> Elevage	<input type="checkbox"/> Os	
<input type="checkbox"/> Charcuterie	<input type="checkbox"/> Verre	



Identification G.H.  
Fourche

Identification spécialiste  
Fourche

Commune Köln	Lieu-dit Müngersdorf	Code catalogue Ko.Mu.mo.02	Code d'origine -
Pays Allemagne	Entité administrative Rhénanie-du-Nord-Westphalie	Bibliographie disponible dans la fiche site	

TPQ	TAQ	Période	Matière	État de conservation	
-	-	Période romaine	Fer		
NC					
	L (mm)	I (mm)	Diam (mm).	Section/ép. (mm)	Poids (g)

Comparaisons et références

Surf. ass. établissement (ha)

3,50

Domaine d'activité

Agriculture    Elevage    Artisanat    Indéterminé

Catégorie d'activité

<input checked="" type="checkbox"/> Céréaliculture	<input type="checkbox"/> Tannerie/cuir	<input type="checkbox"/> Terre cuite
<input checked="" type="checkbox"/> Culture fourragère	<input type="checkbox"/> Textile	<input type="checkbox"/> Polyvalent
<input checked="" type="checkbox"/> Arboriculture	<input type="checkbox"/> Métallurgie/métal	<input type="checkbox"/> Indéterminé
<input checked="" type="checkbox"/> Horticulture	<input type="checkbox"/> Bois	
<input checked="" type="checkbox"/> Viticulture	<input type="checkbox"/> Pierre	
<input type="checkbox"/> Elevage	<input type="checkbox"/> Os	
<input type="checkbox"/> Charcuterie	<input type="checkbox"/> Verre	



Identification G.H.  
Faucille

Identification spécialiste  
Faucille

Commune Köln	Lieu-dit Müngersdorf	Code catalogue Ko.Mu.mo.03	Code d'origine -
Pays Allemagne	Entité administrative Rhénanie-du-Nord-Westphalie	Bibliographie disponible dans la fiche site	

TPQ	TAQ	Période	Matière	État de conservation	
-	-	Période romaine	Fer		
NC					
	L (mm)	I (mm)	Diam (mm).	Section/ép. (mm)	Poids (g)

Comparaisons et références

-

Domaine d'activité

Agriculture  Elevage  Artisanat  Indéterminé

Catégorie d'activité

<input checked="" type="checkbox"/> Céréaliculture	<input type="checkbox"/> Tannerie/cuir	<input type="checkbox"/> Terre cuite
<input checked="" type="checkbox"/> Culture fourragère	<input type="checkbox"/> Textile	<input type="checkbox"/> Polyvalent
<input checked="" type="checkbox"/> Arboriculture	<input type="checkbox"/> Métallurgie/métal	<input type="checkbox"/> Indéterminé
<input checked="" type="checkbox"/> Horticulture	<input type="checkbox"/> Bois	
<input checked="" type="checkbox"/> Viticulture	<input type="checkbox"/> Pierre	
<input type="checkbox"/> Elevage	<input type="checkbox"/> Os	
<input type="checkbox"/> Charcuterie	<input type="checkbox"/> Verre	

Surf. ass. établissement (ha)

3,50



Identification G.H.  
Enclumette

Identification spécialiste  
Enclumette

Commune Köln	Lieu-dit Müngersdorf	Code catalogue Ko.Mu.mo.04	Code d'origine -
Pays Allemagne	Entité administrative Rhénanie-du-Nord-Westphalie	Bibliographie disponible dans la fiche site	

TPQ	TAQ	Période	Matière	État de conservation	
-	-	Période romaine	Fer		
NC					
	L (mm)	l (mm)	Diam (mm).	Section/ép. (mm)	Poids (g)

Comparaisons et références

-

Surf. ass. établissement (ha)

3,50

Domaine d'activité

Agriculture  Elevage  Artisanat  Indéterminé

Catégorie d'activité

<input checked="" type="checkbox"/> Céréaliculture	<input type="checkbox"/> Tannerie/cuir	<input type="checkbox"/> Terre cuite
<input checked="" type="checkbox"/> Culture fourragère	<input type="checkbox"/> Textile	<input type="checkbox"/> Polyvalent
<input checked="" type="checkbox"/> Arboriculture	<input type="checkbox"/> Métallurgie/métal	<input type="checkbox"/> Indéterminé
<input checked="" type="checkbox"/> Horticulture	<input type="checkbox"/> Bois	
<input checked="" type="checkbox"/> Viticulture	<input type="checkbox"/> Pierre	
<input type="checkbox"/> Elevage	<input type="checkbox"/> Os	
<input type="checkbox"/> Charcuterie	<input type="checkbox"/> Verre	



Identification G.H.  
Outil d'aiguisage

Identification spécialiste  
Outil d'aiguisage

Commune Köln		Lieu-dit Müngersdorf	Code catalogue Ko.Mu.mo.05	Code d'origine -
Pays Allemagne		Entité administrative Rhénanie-du-Nord-Westphalie	Bibliographie disponible dans la fiche site	

TPQ	TAQ	Période	Matière	État de conservation
-	-	Période romaine	Fer	
NC				
L (mm)      l (mm)      Diam (mm)      Section/ép. (mm)      Poids (g)				

Comparaisons et références

-

Surf. ass. établissement (ha)

3,50

Domaine d'activité

Agriculture     Elevage     Artisanat     Indéterminé

Catégorie d'activité

<input checked="" type="checkbox"/> Céréaliculture	<input type="checkbox"/> Tannerie/cuir	<input type="checkbox"/> Terre cuite
<input checked="" type="checkbox"/> Culture fourragère	<input type="checkbox"/> Textile	<input type="checkbox"/> Polyvalent
<input checked="" type="checkbox"/> Arboriculture	<input type="checkbox"/> Métallurgie/métal	<input type="checkbox"/> Indéterminé
<input checked="" type="checkbox"/> Horticulture	<input type="checkbox"/> Bois	
<input checked="" type="checkbox"/> Viticulture	<input type="checkbox"/> Pierre	
<input type="checkbox"/> Elevage	<input type="checkbox"/> Os	
<input type="checkbox"/> Charcuterie	<input type="checkbox"/> Verre	



Identification G.H.  
Forces

Identification spécialiste  
Forces

Commune Köln	Lieu-dit Müngersdorf	Code catalogue Ko.Mu.mo.06	Code d'origine -
Pays Allemagne	Entité administrative Rhénanie-du-Nord-Westphalie	Bibliographie disponible dans la fiche site	

TPQ	TAQ	Période	Matière	État de conservation	
-	-	Période romaine	Fer		
NC					
	L (mm)	l (mm)	Diam (mm).	Section/ép. (mm)	Poids (g)

Comparaisons et références

-

Surf. ass. établissement (ha)

3,50

Domaine d'activité

Agriculture  Elevage  Artisanat  Indéterminé

Catégorie d'activité

<input type="checkbox"/> Céréaliculture	<input type="checkbox"/> Tannerie/cuir	<input type="checkbox"/> Terre cuite
<input type="checkbox"/> Culture fourragère	<input checked="" type="checkbox"/> Textile	<input type="checkbox"/> Polyvalent
<input type="checkbox"/> Arboriculture	<input type="checkbox"/> Métallurgie/métal	<input type="checkbox"/> Indéterminé
<input type="checkbox"/> Horticulture	<input type="checkbox"/> Bois	
<input type="checkbox"/> Viticulture	<input type="checkbox"/> Pierre	
<input type="checkbox"/> Elevage	<input type="checkbox"/> Os	
<input type="checkbox"/> Charcuterie	<input type="checkbox"/> Verre	





Identification G.H.  
Forces

Identification spécialiste  
Forces

Code catalogue Ko.Mu.mo.07	Code d'origine -	
Commune Köln	Lieu-dit Müngersdorf	
Pays Allemagne	Entité administrative Rhénanie-du-Nord-Westphalie	Bibliographie disponible dans la fiche site

TPQ	TAQ	Période	Matière	État de conservation	
-	-	Période romaine	Fer		
NC					
	L (mm)	l (mm)	Diam (mm).	Section/ép. (mm)	Poids (g)

Comparaisons et références

-

Domaine d'activité

Agriculture  Elevage  Artisanat  Indéterminé

Catégorie d'activité

<input type="checkbox"/> Céréaliculture	<input type="checkbox"/> Tannerie/cuir	<input type="checkbox"/> Terre cuite
<input type="checkbox"/> Culture fourragère	<input checked="" type="checkbox"/> Textile	<input type="checkbox"/> Polyvalent
<input type="checkbox"/> Arboriculture	<input type="checkbox"/> Métallurgie/métal	<input type="checkbox"/> Indéterminé
<input type="checkbox"/> Horticulture	<input type="checkbox"/> Bois	
<input type="checkbox"/> Viticulture	<input type="checkbox"/> Pierre	
<input type="checkbox"/> Elevage	<input type="checkbox"/> Os	
<input type="checkbox"/> Charcuterie	<input type="checkbox"/> Verre	

Surf. ass. établissement (ha)

3,50



Identification G.H.  
Hache

Identification spécialiste  
Hache

	Code catalogue Ko.Mu.mo.08	Code d'origine -
Commune Köln	Lieu-dit Müngersdorf	
Pays Allemagne	Entité administrative Rhénanie-du-Nord-Westphalie	Bibliographie disponible dans la fiche site

TPQ	TAQ	Période	Matière	État de conservation	
-	-	Période romaine	Fer		
NC					
	L (mm)	l (mm)	Diam (mm).	Section/ép. (mm)	Poids (g)

Comparaisons et références

-

Domaine d'activité

Agriculture  Elevage  Artisanat  Indéterminé

Catégorie d'activité

<input type="checkbox"/> Céréaliculture	<input type="checkbox"/> Tannerie/cuir	<input type="checkbox"/> Terre cuite
<input type="checkbox"/> Culture fourragère	<input type="checkbox"/> Textile	<input type="checkbox"/> Polyvalent
<input type="checkbox"/> Arboriculture	<input type="checkbox"/> Métallurgie/métal	<input type="checkbox"/> Indéterminé
<input type="checkbox"/> Horticulture	<input checked="" type="checkbox"/> Bois	
<input type="checkbox"/> Viticulture	<input type="checkbox"/> Pierre	
<input type="checkbox"/> Elevage	<input type="checkbox"/> Os	
<input type="checkbox"/> Charcuterie	<input type="checkbox"/> Verre	

Surf. ass. établissement (ha)

3,50



Identification G.H.  
Truelle

Identification spécialiste  
Truelle

Commune Köln	Lieu-dit Müngersdorf	Code catalogue Ko.Mu.mo.09	Code d'origine -
Pays Allemagne	Entité administrative Rhénanie-du-Nord-Westphalie	Bibliographie disponible dans la fiche site	

TPQ	TAQ	Période	Matière	État de conservation	
-	-	Période romaine	Fer		
NC					
	L (mm)	l (mm)	Diam (mm).	Section/ép. (mm)	Poids (g)

Comparaisons et références

-

Surf. ass. établissement (ha)

3,50

Domaine d'activité

Agriculture  Elevage  Artisanat  Indéterminé

Catégorie d'activité

<input type="checkbox"/> Céréaliculture	<input type="checkbox"/> Tannerie/cuir	<input type="checkbox"/> Terre cuite
<input type="checkbox"/> Culture fourragère	<input type="checkbox"/> Textile	<input type="checkbox"/> Polyvalent
<input type="checkbox"/> Arboriculture	<input type="checkbox"/> Métallurgie/métal	<input type="checkbox"/> Indéterminé
<input type="checkbox"/> Horticulture	<input type="checkbox"/> Bois	
<input type="checkbox"/> Viticulture	<input checked="" type="checkbox"/> Pierre	
<input type="checkbox"/> Elevage	<input type="checkbox"/> Os	
<input type="checkbox"/> Charcuterie	<input type="checkbox"/> Verre	



Identification G.H.  
Pioche

Identification spécialiste  
Pioche

	Code catalogue Ko.Mu.mo.10	Code d'origine -
Commune Köln	Lieu-dit Müngersdorf	
Pays Allemagne	Entité administrative Rhénanie-du-Nord-Westphalie	Bibliographie disponible dans la fiche site

TPQ -	TAQ -	Période Période romaine	Matière Fer	État de conservation	
NC					
	L (mm)	l (mm)	Diam (mm).	Section/ép. (mm)	Poids (g)

Comparaisons et références

-

Surf. ass. établissement (ha)

3,50

Domaine d'activité

Agriculture  Elevage  Artisanat  Indéterminé

Catégorie d'activité

<input checked="" type="checkbox"/> Céréaliculture	<input type="checkbox"/> Tannerie/cuir	<input type="checkbox"/> Terre cuite
<input checked="" type="checkbox"/> Culture fourragère	<input type="checkbox"/> Textile	<input type="checkbox"/> Polyvalent
<input checked="" type="checkbox"/> Arboriculture	<input type="checkbox"/> Métallurgie/métal	<input type="checkbox"/> Indéterminé
<input checked="" type="checkbox"/> Horticulture	<input type="checkbox"/> Bois	
<input checked="" type="checkbox"/> Viticulture	<input type="checkbox"/> Pierre	
<input type="checkbox"/> Elevage	<input type="checkbox"/> Os	
<input type="checkbox"/> Charcuterie	<input type="checkbox"/> Verre	



Identification G.H.  
Marteau

Identification spécialiste  
Marteau

Commune Köln	Lieu-dit Müngersdorf	Code catalogue Ko.Mu.mo.11	Code d'origine -
Pays Allemagne	Entité administrative Rhénanie-du-Nord-Westphalie	Bibliographie disponible dans la fiche site	

TPQ	TAQ	Période	Matière	État de conservation	
-	-	Période romaine	Fer		
NC					
	L (mm)	l (mm)	Diam (mm).	Section/ép. (mm)	Poids (g)

Comparaisons et références

-

Domaine d'activité

Agriculture  Elevage  Artisanat  Indéterminé

Catégorie d'activité

<input type="checkbox"/> Céréaliculture	<input type="checkbox"/> Tannerie/cuir	<input type="checkbox"/> Terre cuite
<input type="checkbox"/> Culture fourragère	<input type="checkbox"/> Textile	<input type="checkbox"/> Polyvalent
<input type="checkbox"/> Arboriculture	<input type="checkbox"/> Métallurgie/métal	<input checked="" type="checkbox"/> Indéterminé
<input type="checkbox"/> Horticulture	<input type="checkbox"/> Bois	
<input type="checkbox"/> Viticulture	<input type="checkbox"/> Pierre	
<input type="checkbox"/> Elevage	<input type="checkbox"/> Os	
<input type="checkbox"/> Charcuterie	<input type="checkbox"/> Verre	

Surf. ass. établissement (ha)

3,50



Identification G.H.  
Serpette

Identification spécialiste  
Serpette

Commune  
Brauneberg

Pays  
Allemagne

Lieu-dit  
-

Entité administrative  
Rhénanie-Palatinat

Code catalogue  
Br.Mo.mo.01

Code d'origine

-

Bibliographie disponible  
dans la fiche site

TPQ  
300

TAQ  
400

Période  
Antiquité tardive

Matière  
Fer

État de conservation

NC

L (mm)

I (mm)

Diam (mm).

Section/ép. (mm)

Poids (g)

Comparaisons et références

-

Domaine d'activité

Agriculture  Elevage  Artisanat  Indéterminé

Catégorie d'activité

Céréaliculture  Tannerie/cuir  Terre cuite  
 Culture fourragère  Textile  Polyvalent  
 Arboriculture  Métallurgie/métal  Indéterminé  
 Horticulture  Bois  
 Viticulture  Pierre  
 Elevage  Os  
 Charcuterie  Verre

Surf. ass. établissement (ha)

-

Pas d'image

Pas d'image

Identification G.H.  
Serpette

Identification spécialiste  
Serpette

	Code catalogue Le.Ho.mo.01	Code d'origine -
Commune Leiwen	Lieu-dit Hostert	
Pays Allemagne	Entité administrative Rhénanie-Palatinat	Bibliographie disponible dans la fiche site

TPQ	TAQ	Période	Matière	État de conservation	
300	400	Antiquité tardive	Fer	Complet	
-					
	L (mm)	I (mm)	Diam (mm).	Section/ép. (mm)	Poids (g)

Comparaisons et références

-

Surf. ass. établissement (ha)

-

- Domaine d'activité
- Agriculture  Elevage  Artisanat  Indéterminé
- Catégorie d'activité
- |   |  |                                      |
|---|--|--------------------------------------|
| <input type="checkbox"/> Céréaliculture           | <input type="checkbox"/> Tannerie/cuir     | <input type="checkbox"/> Terre cuite |
| <input type="checkbox"/> Culture fourragère       | <input type="checkbox"/> Textile           | <input type="checkbox"/> Polyvalent  |
| <input checked="" type="checkbox"/> Arboriculture | <input type="checkbox"/> Métallurgie/métal | <input type="checkbox"/> Indéterminé |
| <input checked="" type="checkbox"/> Horticulture  | <input type="checkbox"/> Bois              |                                      |
| <input checked="" type="checkbox"/> Viticulture   | <input type="checkbox"/> Pierre            |                                      |
| <input type="checkbox"/> Elevage                  | <input type="checkbox"/> Os                |                                      |
| <input type="checkbox"/> Charcuterie              | <input type="checkbox"/> Verre             |                                      |



Identification G.H.  
Houe

Identification spécialiste  
Houe

Commune  
Lösnich

Pays  
Allemagne

Lieu-dit  
Hinterwald

Entité administrative  
Rhénanie-Palatinat

Code catalogue  
Lo.Hi.mo.01

Code d'origine  
-

Bibliographie disponible  
dans la fiche site

TPQ

-

TAQ

-

Période

Période romaine

Matière

Fer

État de conservation

Complet

Houe plate complète à lame rectangulaire.

L (mm)

14

l (mm)

Diam (mm).

Section/ép. (mm)

Poids (g)

Comparaisons et références

-

Domaine d'activité

Agriculture  Elevage  Artisanat  Indéterminé

Catégorie d'activité

Céréaliculture

Culture fourragère

Arboriculture

Horticulture

Viticulture

Elevage

Charcuterie

Tannerie/cuir

Textile

Métallurgie/métal

Bois

Pierre

Os

Verre

Terre cuite

Polyvalent

Indéterminé

Surf. ass. établissement (ha)

3

Pas d'image



5



Identification G.H.  
faux

Identification spécialiste  
faux

Commune  
Lösnich

Pays  
Allemagne

Lieu-dit  
Hinterwald

Entité administrative  
Rhénanie-Palatinat

Code catalogue  
Lo.Hi.mo.02

Code d'origine  
-

Bibliographie disponible  
dans la fiche site

TPQ

-

TAQ

-

Période

Période romaine

Matière

Fer

État de conservation

Complet

Fragment de grande faux. Le système de fixation n'est pas connu.

L (mm)

I (mm)

Diam (mm)

Section/ép. (mm)

Poids (g)

Comparaisons et références

Type 1 de Marbach

Domaine d'activité

Agriculture  Elevage  Artisanat  Indéterminé

Catégorie d'activité

Céréaliculture  Tannerie/cuir  Terre cuite  
 Culture fourragère  Textile  Polyvalent  
 Arboriculture  Métallurgie/métal  Indéterminé  
 Horticulture  Bois  
 Viticulture  Pierre  
 Elevage  Os  
 Charcuterie  Verre

Surf. ass. établissement (ha)

3

Pas d'image



Identification G.H.  
Coutre (araire)

Identification spécialiste  
Coutre

Commune  
Lösnich

Pays  
Allemagne

Lieu-dit  
Hinterwald

Entité administrative  
Rhénanie-Palatinat

Code catalogue  
Lo.Hi.mo.03

Code d'origine  
-

Bibliographie disponible  
dans la fiche site

TPQ

-

TAQ

-

Période

Période romaine

Matière

Fer

État de conservation

Complet

Tige de section rectangulaire se terminant par une lame triangulaire dissymétrique.

L (mm)  
510

l (mm)

Diam (mm).

Section/ép. (mm)

Poids (g)

Comparaisons et références

Coutre Simple (Marbach, 2004a)

Domaine d'activité

Agriculture  Elevage  Artisanat  Indéterminé

Catégorie d'activité

Céréaliculture  Tannerie/cuir  Terre cuite  
 Culture fourragère  Textile  Polyvalent  
 Arboriculture  Métallurgie/métal  Indéterminé  
 Horticulture  Bois  
 Viticulture  Pierre  
 Elevage  Os  
 Charcuterie  Verre

Surf. ass. établissement (ha)

3

Pas d'image



Identification G.H.  
Scie

Identification spécialiste  
Scie passe-partout ?

Code catalogue  
Lo.Hi.mo.04

Commune  
Lösnich

Lieu-dit  
Hinterwald

Pays  
Allemagne

Entité administrative  
Rhénanie-Palatinat

Bibliographie disponible  
dans la fiche site

TPQ	TAQ	Période	Matière	État de conservation
-	-	Période romaine	Fer	Fragmentaire

Très grand fragment de lame de scie. Les dents sont large et grossières.

L (mm)	l (mm)	Diam (mm)	Section/ép. (mm)	Poids (g)
1005				

Comparaisons et références

Passe-partout ?

Domaine d'activité

Agriculture  Elevage  Artisanat  Indéterminé

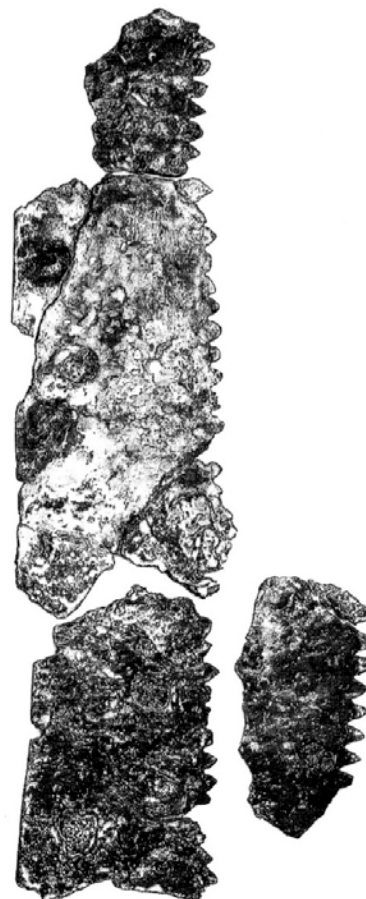
Catégorie d'activité

<input type="checkbox"/> Céréaliculture	<input type="checkbox"/> Tannerie/cuir	<input type="checkbox"/> Terre cuite
<input type="checkbox"/> Culture fourragère	<input type="checkbox"/> Textile	<input type="checkbox"/> Polyvalent
<input type="checkbox"/> Arboriculture	<input type="checkbox"/> Métallurgie/métal	<input type="checkbox"/> Indéterminé
<input type="checkbox"/> Horticulture	<input checked="" type="checkbox"/> Bois	
<input type="checkbox"/> Viticulture	<input type="checkbox"/> Pierre	
<input type="checkbox"/> Elevage	<input type="checkbox"/> Os	
<input type="checkbox"/> Charcuterie	<input type="checkbox"/> Verre	

Surf. ass. établissement (ha)

3

Pas d'image



Identification G.H.  
Serpette

Identification spécialiste  
Faucille

Code catalogue Code d'origine  
Lo.Hi.mo.05 -

Commune  
Lösnich

Lieu-dit  
Hinterwald

Pays  
Allemagne

Entité administrative  
Rhénanie-Palatinat

Bibliographie disponible  
dans la fiche site

TPQ

-

TAQ

-

Période

Période romaine

Matière

Fer

État de conservation

Complet

Petite serpette à douille ouverte.

L (mm)

l (mm)

Diam (mm).

Section/ép. (mm)

Poids (g)

Comparaisons et références

-

Domaine d'activité

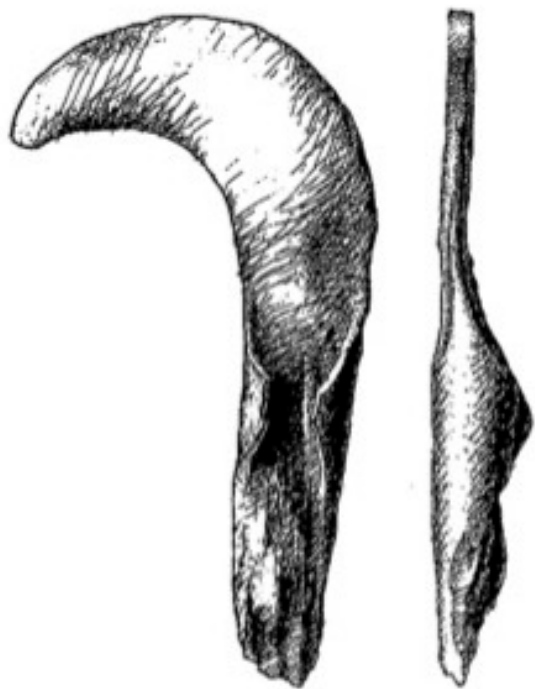
Agriculture  Elevage  Artisanat  Indéterminé

Catégorie d'activité

Céréaliculture  Tannerie/cuir  Terre cuite  
 Culture fourragère  Textile  Polyvalent  
 Arboriculture  Métallurgie/métal  Indéterminé  
 Horticulture  Bois  
 Viticulture  Pierre  
 Elevage  Os  
 Charcuterie  Verre

Surf. ass. établissement (ha)

3



5

Pas d'image

Identification G.H.  
Fourche

Identification spécialiste  
Fourche

Commune  
Lösnich

Pays  
Allemagne

Lieu-dit  
Hinterwald

Entité administrative  
Rhénanie-Palatinat

Code catalogue  
Lo.Hi.mo.06

Code d'origine  
-

Bibliographie disponible  
dans la fiche site

TPQ	TAQ	Période	Matière	État de conservation	
-	-	-	Fer		
NC					
	L (mm)	l (mm)	Diam (mm).	Section/ép. (mm)	Poids (g)

Comparaisons et références

-

Surf. ass. établissement (ha)

3

Domaine d'activité

Agriculture  Elevage  Artisanat  Indéterminé

Catégorie d'activité

Céréaliculture  Tannerie/cuir  Terre cuite  
 Culture fourragère  Textile  Polyvalent  
 Arboriculture  Métallurgie/métal  Indéterminé  
 Horticulture  Bois  
 Viticulture  Pierre  
 Elevage  Os  
 Charcuterie  Verre

Pas d'image

Pas d'image

Identification G.H.  
Mèche (Drille)

Identification spécialiste  
Mèche

Code catalogue Code d'origine

Lo.Hi.mo.07 -

Commune  
Lösnich

Lieu-dit  
Hinterwald

Pays  
Allemagne

Entité administrative  
Rhénanie-Palatinat

Bibliographie disponible  
dans la fiche site

TPQ

-

TAQ

-

Période

Période romaine

Matière

Fer

État de conservation

Complet

Mèche à cuiller surmonté d'une soie pyramidale. La forme de la soie indique qu'il s'agit d'une drille.

L (mm)  
120

l (mm)

Diam (mm).

Section/ép. (mm)

Poids (g)

Comparaisons et références

-

Domaine d'activité

Agriculture  Elevage  Artisanat  Indéterminé

Catégorie d'activité

Céréaliculture

Culture fourragère

Arboriculture

Horticulture

Viticulture

Elevage

Charcuterie

Tannerie/cuir

Textile

Métallurgie/métal

Bois

Pierre

Os

Verre


Terre cuite

Polyvalent

Indéterminé

Surf. ass. établissement (ha)

3



Pas d'image

Identification G.H.  
Ciseau ?

Identification spécialiste  
Ciseau

Commune  
Lösnich

Pays  
Allemagne

Lieu-dit  
Hinterwald

Entité administrative  
Rhénanie-Palatinat

Code catalogue  
Lo.Hi.mo.08

Code d'origine  
-

Bibliographie disponible  
dans la fiche site

TPQ

-

TAQ

-

Période

Période romaine

Matière

Fer

État de conservation

Ciseau épais à manche massif présentant des traces d'écrasement.

L (mm)

l (mm)

Diam (mm).

Section/ép. (mm)

Poids (g)

Comparaisons et références

-

Domaine d'activité

Agriculture  Elevage  Artisanat  Indéterminé

Catégorie d'activité

Céréaliculture

Culture fourragère

Arboriculture

Horticulture

Viticulture

Elevage

Charcuterie

Tannerie/cuir

Textile

Métallurgie/métal

Bois

Pierre

Os

Verre

Terre cuite

Polyvalent

Indéterminé

Surf. ass. établissement (ha)

3

Pas d'image



1

Identification G.H.  
Sonnaille

Identification spécialiste  
Cloche

Commune  
Löslich

Pays  
Allemagne

Lieu-dit  
Hinterwald

Entité administrative  
Rhénanie-Palatinat

Code catalogue  
Lo.Hi.mo.09

Code d'origine  
-

Bibliographie disponible  
dans la fiche site

TPQ	TAQ	Période	Matière	État de conservation	
-	-	Période romaine	Fer		
NC					
	L (mm)	l (mm)	Diam (mm)	Section/ép. (mm)	Poids (g)
	90				

Comparaisons et références

Type 1

Domaine d'activité

Agriculture  Elevage  Artisanat  Indéterminé

Catégorie d'activité

- |   |  |                                      |
|---|--|--------------------------------------|
| <input type="checkbox"/> Céréaliculture     | <input type="checkbox"/> Tannerie/cuir     | <input type="checkbox"/> Terre cuite |
| <input type="checkbox"/> Culture fourragère | <input type="checkbox"/> Textile           | <input type="checkbox"/> Polyvalent  |
| <input type="checkbox"/> Arboriculture      | <input type="checkbox"/> Métallurgie/métal | <input type="checkbox"/> Indéterminé |
| <input type="checkbox"/> Horticulture       | <input type="checkbox"/> Bois              |                                      |
| <input type="checkbox"/> Viticulture        | <input type="checkbox"/> Pierre            |                                      |
| <input checked="" type="checkbox"/> Elevage | <input type="checkbox"/> Os                |                                      |
| <input type="checkbox"/> Charcuterie        | <input type="checkbox"/> Verre             |                                      |

Surf. ass. établissement (ha)

3

Pas d'image

Pas d'image



Identification G.H.  
Sonnaille

Identification spécialiste  
Cloche

Commune  
Löslich

Pays  
Allemagne

Lieu-dit  
Hinterwald

Entité administrative  
Rhénanie-Palatinat

Code catalogue  
Lo.Hi.mo.10

Code d'origine  
-

Bibliographie disponible  
dans la fiche site

TPQ	TAQ	Période	Matière	État de conservation	
-	-	Période romaine	Fer		
NC					
	L (mm)	l (mm)	Diam (mm)	Section/ép. (mm)	Poids (g)
	90				

Comparaisons et références

Type 1

Domaine d'activité

Agriculture  Elevage  Artisanat  Indéterminé

Catégorie d'activité

Céréaliculture  Tannerie/cuir  Terre cuite  
 Culture fourragère  Textile  Polyvalent  
 Arboriculture  Métallurgie/métal  Indéterminé  
 Horticulture  Bois  
 Viticulture  Pierre  
 Elevage  Os  
 Charcuterie  Verre

Surf. ass. établissement (ha)

3

Pas d'image

Pas d'image

Identification G.H.  
Sonnaille

Identification spécialiste  
Cloche

Code catalogue Code d'origine

Lo.Hi.mo.11 -

Commune  
Lösnich

Lieu-dit  
Hinterwald

Pays  
Allemagne

Entité administrative  
Rhénanie-Palatinat

Bibliographie disponible  
dans la fiche site

TPQ

-

TAQ

-

Période

Période romaine

Matière

Alliage cuivreux

État de conservation

Complet

Clochette moulée en bronze de base rectangulaire.  
Sa fonction de sonnaille est incertaine.

L (mm)  
90

l (mm)

Diam (mm)

Section/ép. (mm)

Poids (g)

Comparaisons et références

-

Domaine d'activité

Agriculture  Elevage  Artisanat  Indéterminé

Catégorie d'activité

Céréaliculture

Culture fourragère

Arboriculture

Horticulture

Viticulture

Elevage

Charcuterie

Tannerie/cuir

Textile

Métallurgie/métal

Bois

Pierre

Os

Verre

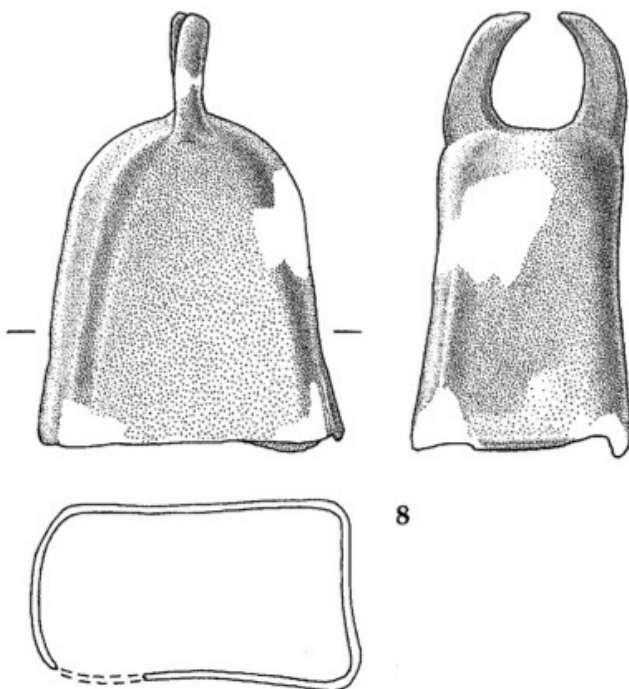
Terre cuite

Polyvalent

Indéterminé

Surf. ass. établissement (ha)

3



8

Pas d'image

Identification G.H.  
Sonnaille

Identification spécialiste  
Cloche

Code catalogue Code d'origine

Lo.Hi.mo.12 -

Commune  
Lösnich

Lieu-dit  
Hinterwald

Pays  
Allemagne

Entité administrative  
Rhénanie-Palatinat

Bibliographie disponible  
dans la fiche site

TPQ

-

TAQ

-

Période

Période romaine

Matière

Alliage cuivreux

État de conservation

Complet

Clochette moulée en bronze de base rectangulaire.  
Sa fonction de sonnaille est incertaine.

L (mm)  
40

l (mm)

Diam (mm)

Section/ép. (mm)

Poids (g)

Comparaisons et références

-

Domaine d'activité

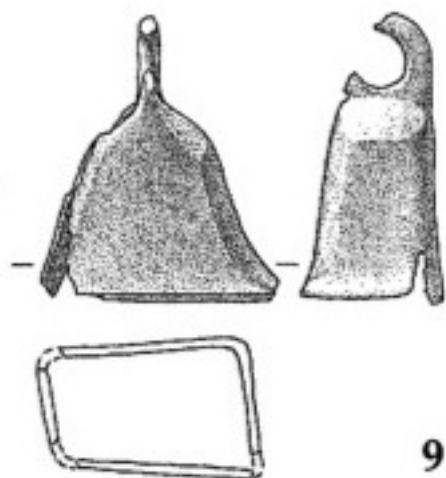
Agriculture  Elevage  Artisanat  Indéterminé

Catégorie d'activité

Céréaliculture  Tannerie/cuir  Terre cuite  
 Culture fourragère  Textile  Polyvalent  
 Arboriculture  Métallurgie/métal  Indéterminé  
 Horticulture  Bois  
 Viticulture  Pierre  
 Elevage  Os  
 Charcuterie  Verre

Surf. ass. établissement (ha)

3



Pas d'image

Identification G.H.  
Outil d'aiguisage

Identification spécialiste

Commune Lösnich	Lieu-dit Hinterwald	Code catalogue Lo.Hi.mo.13	Code d'origine -
Pays Allemagne	Entité administrative Rhénanie-Palatinat	Bibliographie disponible dans la fiche site	

TPQ	TAQ	Période	Matière	État de conservation	
-	-	Période romaine	Pierre		
NC					
	L (mm)	l (mm)	Diam (mm).	Section/ép. (mm)	Poids (g)

Comparaisons et références

-

Surf. ass. établissement (ha)

3

Domaine d'activité

Agriculture  Elevage  Artisanat  Indéterminé

Catégorie d'activité

<input checked="" type="checkbox"/> Céréaliculture	<input type="checkbox"/> Tannerie/cuir	<input type="checkbox"/> Terre cuite
<input checked="" type="checkbox"/> Culture fourragère	<input type="checkbox"/> Textile	<input type="checkbox"/> Polyvalent
<input checked="" type="checkbox"/> Arboriculture	<input type="checkbox"/> Métallurgie/métal	<input type="checkbox"/> Indéterminé
<input checked="" type="checkbox"/> Horticulture	<input type="checkbox"/> Bois	
<input checked="" type="checkbox"/> Viticulture	<input type="checkbox"/> Pierre	
<input type="checkbox"/> Elevage	<input type="checkbox"/> Os	
<input type="checkbox"/> Charcuterie	<input type="checkbox"/> Verre	



Identification G.H.  
Outil d'aiguisage

Identification spécialiste

Commune Lösnich	Lieu-dit Hinterwald	Code catalogue Lo.Hi.mo.14	Code d'origine -
Pays Allemagne	Entité administrative Rhénanie-Palatinat	Bibliographie disponible dans la fiche site	

TPQ	TAQ	Période	Matière	État de conservation	
-	-	Période romaine	Pierre		
NC					
	L (mm)	l (mm)	Diam (mm).	Section/ép. (mm)	Poids (g)

Comparaisons et références

-

Surf. ass. établissement (ha)

3

Domaine d'activité

Agriculture  Elevage  Artisanat  Indéterminé

Catégorie d'activité

<input checked="" type="checkbox"/> Céréaliculture	<input type="checkbox"/> Tannerie/cuir	<input type="checkbox"/> Terre cuite
<input checked="" type="checkbox"/> Culture fourragère	<input type="checkbox"/> Textile	<input type="checkbox"/> Polyvalent
<input checked="" type="checkbox"/> Arboriculture	<input type="checkbox"/> Métallurgie/métal	<input type="checkbox"/> Indéterminé
<input checked="" type="checkbox"/> Horticulture	<input type="checkbox"/> Bois	
<input checked="" type="checkbox"/> Viticulture	<input type="checkbox"/> Pierre	
<input type="checkbox"/> Elevage	<input type="checkbox"/> Os	
<input type="checkbox"/> Charcuterie	<input type="checkbox"/> Verre	



Identification G.H.  
Outil d'aiguisage

Identification spécialiste

Commune Lösnich	Lieu-dit Hinterwald	Code catalogue Lo.Hi.mo.15	Code d'origine -
Pays Allemagne	Entité administrative Rhénanie-Palatinat	Bibliographie disponible dans la fiche site	

TPQ	TAQ	Période	Matière	État de conservation	
-	-	Période romaine	Pierre		
NC					
	L (mm)	l (mm)	Diam (mm).	Section/ép. (mm)	Poids (g)

Comparaisons et références

-

Surf. ass. établissement (ha)

3

Domaine d'activité

Agriculture  Elevage  Artisanat  Indéterminé

Catégorie d'activité

<input checked="" type="checkbox"/> Céréaliculture	<input type="checkbox"/> Tannerie/cuir	<input type="checkbox"/> Terre cuite
<input checked="" type="checkbox"/> Culture fourragère	<input type="checkbox"/> Textile	<input type="checkbox"/> Polyvalent
<input checked="" type="checkbox"/> Arboriculture	<input type="checkbox"/> Métallurgie/métal	<input type="checkbox"/> Indéterminé
<input checked="" type="checkbox"/> Horticulture	<input type="checkbox"/> Bois	
<input checked="" type="checkbox"/> Viticulture	<input type="checkbox"/> Pierre	
<input type="checkbox"/> Elevage	<input type="checkbox"/> Os	
<input type="checkbox"/> Charcuterie	<input type="checkbox"/> Verre	



Identification G.H.  
Outil d'aiguisage

Identification spécialiste

Commune Lösnich	Lieu-dit Hinterwald	Code catalogue Lo.Hi.mo.16	Code d'origine -
Pays Allemagne	Entité administrative Rhénanie-Palatinat	Bibliographie disponible dans la fiche site	

TPQ	TAQ	Période	Matière	État de conservation	
-	-	Période romaine	Pierre		
NC					
	L (mm)	l (mm)	Diam (mm).	Section/ép. (mm)	Poids (g)

Comparaisons et références

-

Surf. ass. établissement (ha)

3

Domaine d'activité

Agriculture  Elevage  Artisanat  Indéterminé

Catégorie d'activité

<input checked="" type="checkbox"/> Céréaliculture	<input type="checkbox"/> Tannerie/cuir	<input type="checkbox"/> Terre cuite
<input checked="" type="checkbox"/> Culture fourragère	<input type="checkbox"/> Textile	<input type="checkbox"/> Polyvalent
<input checked="" type="checkbox"/> Arboriculture	<input type="checkbox"/> Métallurgie/métal	<input type="checkbox"/> Indéterminé
<input checked="" type="checkbox"/> Horticulture	<input type="checkbox"/> Bois	
<input checked="" type="checkbox"/> Viticulture	<input type="checkbox"/> Pierre	
<input type="checkbox"/> Elevage	<input type="checkbox"/> Os	
<input type="checkbox"/> Charcuterie	<input type="checkbox"/> Verre	



Identification G.H.  
Outil d'aiguisage

Identification spécialiste

Commune Lösnich	Lieu-dit Hinterwald	Code catalogue Lo.Hi.mo.17	Code d'origine -
Pays Allemagne	Entité administrative Rhénanie-Palatinat	Bibliographie disponible dans la fiche site	

TPQ	TAQ	Période	Matière	État de conservation	
-	-	Période romaine	Pierre		
NC					
	L (mm)	l (mm)	Diam (mm).	Section/ép. (mm)	Poids (g)

Comparaisons et références

-

Surf. ass. établissement (ha)

3

Domaine d'activité

Agriculture  Elevage  Artisanat  Indéterminé

Catégorie d'activité

<input checked="" type="checkbox"/> Céréaliculture	<input type="checkbox"/> Tannerie/cuir	<input type="checkbox"/> Terre cuite
<input checked="" type="checkbox"/> Culture fourragère	<input type="checkbox"/> Textile	<input type="checkbox"/> Polyvalent
<input checked="" type="checkbox"/> Arboriculture	<input type="checkbox"/> Métallurgie/métal	<input type="checkbox"/> Indéterminé
<input checked="" type="checkbox"/> Horticulture	<input type="checkbox"/> Bois	
<input checked="" type="checkbox"/> Viticulture	<input type="checkbox"/> Pierre	
<input type="checkbox"/> Elevage	<input type="checkbox"/> Os	
<input type="checkbox"/> Charcuterie	<input type="checkbox"/> Verre	





Identification G.H.  
Outil d'aiguisage

Identification spécialiste

Commune Lösnich	Lieu-dit Hinterwald	Code catalogue Lo.Hi.mo.18	Code d'origine -
Pays Allemagne	Entité administrative Rhénanie-Palatinat	Bibliographie disponible dans la fiche site	

TPQ	TAQ	Période	Matière	État de conservation	
-	-	Période romaine	Pierre		
NC					
	L (mm)	l (mm)	Diam (mm).	Section/ép. (mm)	Poids (g)

Comparaisons et références

-

Surf. ass. établissement (ha)

3

Domaine d'activité

Agriculture  Elevage  Artisanat  Indéterminé

Catégorie d'activité

<input checked="" type="checkbox"/> Céréaliculture	<input type="checkbox"/> Tannerie/cuir	<input type="checkbox"/> Terre cuite
<input checked="" type="checkbox"/> Culture fourragère	<input type="checkbox"/> Textile	<input type="checkbox"/> Polyvalent
<input checked="" type="checkbox"/> Arboriculture	<input type="checkbox"/> Métallurgie/métal	<input type="checkbox"/> Indéterminé
<input checked="" type="checkbox"/> Horticulture	<input type="checkbox"/> Bois	
<input checked="" type="checkbox"/> Viticulture	<input type="checkbox"/> Pierre	
<input type="checkbox"/> Elevage	<input type="checkbox"/> Os	
<input type="checkbox"/> Charcuterie	<input type="checkbox"/> Verre	



Identification G.H.  
Outil d'aiguisage

Identification spécialiste

Commune Lösnich	Lieu-dit Hinterwald	Code catalogue Lo.Hi.mo.19	Code d'origine -
Pays Allemagne	Entité administrative Rhénanie-Palatinat	Bibliographie disponible dans la fiche site	

TPQ	TAQ	Période	Matière	État de conservation	
-	-	Période romaine	Pierre		
NC					
	L (mm)	l (mm)	Diam (mm).	Section/ép. (mm)	Poids (g)

Comparaisons et références

-

Surf. ass. établissement (ha)

3

Domaine d'activité

Agriculture  Elevage  Artisanat  Indéterminé

Catégorie d'activité

<input checked="" type="checkbox"/> Céréaliculture	<input type="checkbox"/> Tannerie/cuir	<input type="checkbox"/> Terre cuite
<input checked="" type="checkbox"/> Culture fourragère	<input type="checkbox"/> Textile	<input type="checkbox"/> Polyvalent
<input checked="" type="checkbox"/> Arboriculture	<input type="checkbox"/> Métallurgie/métal	<input type="checkbox"/> Indéterminé
<input checked="" type="checkbox"/> Horticulture	<input type="checkbox"/> Bois	
<input checked="" type="checkbox"/> Viticulture	<input type="checkbox"/> Pierre	
<input type="checkbox"/> Elevage	<input type="checkbox"/> Os	
<input type="checkbox"/> Charcuterie	<input type="checkbox"/> Verre	



Identification G.H.  
Outil d'aiguisage

Identification spécialiste

Commune Lösnich	Lieu-dit Hinterwald	Code catalogue Lo.Hi.mo.20	Code d'origine -
Pays Allemagne	Entité administrative Rhénanie-Palatinat	Bibliographie disponible dans la fiche site	

TPQ	TAQ	Période	Matière	État de conservation	
-	-	Période romaine	Pierre		
NC					
	L (mm)	l (mm)	Diam (mm).	Section/ép. (mm)	Poids (g)

Comparaisons et références

-

Surf. ass. établissement (ha)

3

Domaine d'activité

Agriculture  Elevage  Artisanat  Indéterminé

Catégorie d'activité

<input checked="" type="checkbox"/> Céréaliculture	<input type="checkbox"/> Tannerie/cuir	<input type="checkbox"/> Terre cuite
<input checked="" type="checkbox"/> Culture fourragère	<input type="checkbox"/> Textile	<input type="checkbox"/> Polyvalent
<input checked="" type="checkbox"/> Arboriculture	<input type="checkbox"/> Métallurgie/métal	<input type="checkbox"/> Indéterminé
<input checked="" type="checkbox"/> Horticulture	<input type="checkbox"/> Bois	
<input checked="" type="checkbox"/> Viticulture	<input type="checkbox"/> Pierre	
<input type="checkbox"/> Elevage	<input type="checkbox"/> Os	
<input type="checkbox"/> Charcuterie	<input type="checkbox"/> Verre	



Identification G.H.  
Meule

Identification spécialiste  
Meule

Code catalogue Lo.Hi.mo.21		Code d'origine -
Commune Lösnich	Lieu-dit Hinterwald	
Pays Allemagne	Entité administrative Rhénanie-Palatinat	Bibliographie disponible dans la fiche site

TPQ -	TAQ -	Période Période romaine	Matière Pierre	État de conservation Fragmentaire
Fragment de meule dormante hydraulique.				
L (mm)	I (mm)	Diam (mm).	Section/ép. (mm)	Poids (g)
		1000		

Comparaisons et références

-

Surf. ass. établissement (ha)

Domaine d'activité

Agriculture  Elevage  Artisanat  Indéterminé

Catégorie d'activité

<input checked="" type="checkbox"/> Céréaliculture	<input type="checkbox"/> Tannerie/cuir	<input type="checkbox"/> Terre cuite
<input type="checkbox"/> Culture fourragère	<input type="checkbox"/> Textile	<input type="checkbox"/> Polyvalent
<input type="checkbox"/> Arboriculture	<input type="checkbox"/> Métallurgie/métal	<input type="checkbox"/> Indéterminé
<input type="checkbox"/> Horticulture	<input type="checkbox"/> Bois	
<input type="checkbox"/> Viticulture	<input type="checkbox"/> Pierre	
<input type="checkbox"/> Elevage	<input type="checkbox"/> Os	
<input type="checkbox"/> Charcuterie	<input type="checkbox"/> Verre	

Identification G.H.  
Sonnaille

Identification spécialiste  
Sonnaille

Commune Newel	Lieu-dit Im Kessel	Code catalogue Ne.Ke.mo.01	Code d'origine -
Pays Allemagne	Entité administrative Rhénanie-Palatinat	Bibliographie disponible dans la fiche site	

TPQ	TAQ	Période	Matière	État de conservation	
-	-	Période romaine	Alliage cuivreux		
NC					
	L (mm)	l (mm)	Diam (mm).	Section/ép. (mm)	Poids (g)

Comparaisons et références

-

Surf. ass. établissement (ha)

0,98

Domaine d'activité

Agriculture  Elevage  Artisanat  Indéterminé

Catégorie d'activité

<input type="checkbox"/> Céréaliculture	<input type="checkbox"/> Tannerie/cuir	<input type="checkbox"/> Terre cuite
<input type="checkbox"/> Culture fourragère	<input type="checkbox"/> Textile	<input type="checkbox"/> Polyvalent
<input type="checkbox"/> Arboriculture	<input type="checkbox"/> Métallurgie/métal	<input type="checkbox"/> Indéterminé
<input type="checkbox"/> Horticulture	<input type="checkbox"/> Bois	
<input type="checkbox"/> Viticulture	<input type="checkbox"/> Pierre	
<input checked="" type="checkbox"/> Elevage	<input type="checkbox"/> Os	
<input type="checkbox"/> Charcuterie	<input type="checkbox"/> Verre	



Identification G.H.  
Truelle

Identification spécialiste  
Truelle

Commune  
Newel

Pays  
Allemagne

Lieu-dit  
Im Kessel

Entité administrative  
Rhénanie-Palatinat

Code catalogue  
Ne.Ke.mo.02

Code d'origine  
-

Bibliographie disponible  
dans la fiche site

TPQ

-

TAQ

-

Période

Période romaine

Matière

Fer

État de conservation

Complet

Lame arrondie sur les angles. Manche forgé épaissi au centre.

L (mm)

l (mm)

Diam (mm).

Section/ép. (mm)

Poids (g)

Comparaisons et références

-

Domaine d'activité

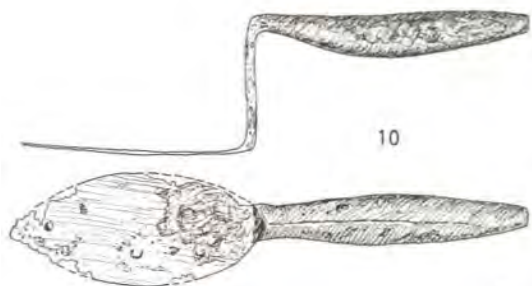
Agriculture  Elevage  Artisanat  Indéterminé

Catégorie d'activité

Céréaliculture  Tannerie/cuir  Terre cuite  
 Culture fourragère  Textile  Polyvalent  
 Arboriculture  Métallurgie/métal  Indéterminé  
 Horticulture  Bois  
 Viticulture  Pierre  
 Elevage  Os  
 Charcuterie  Verre

Surf. ass. établissement (ha)

0,98



Pas d'image

Identification G.H.  
Fer de bêche

Identification spécialiste  
Bêche

Commune  
Newel

Pays  
Allemagne

Lieu-dit  
Im Kessel

Entité administrative  
Rhénanie-Palatinat

Code catalogue  
Ne.Ke.mo.03

Code d'origine  
-

Bibliographie disponible  
dans la fiche site

TPQ	TAQ	Période	Matière	État de conservation
-	-	Période romaine	Fer	Fragmentaire

Fragment de fer de bêche.

L (mm)	l (mm)	Diam (mm)	Section/ép. (mm)	Poids (g)
194	170			

Comparaisons et références

-

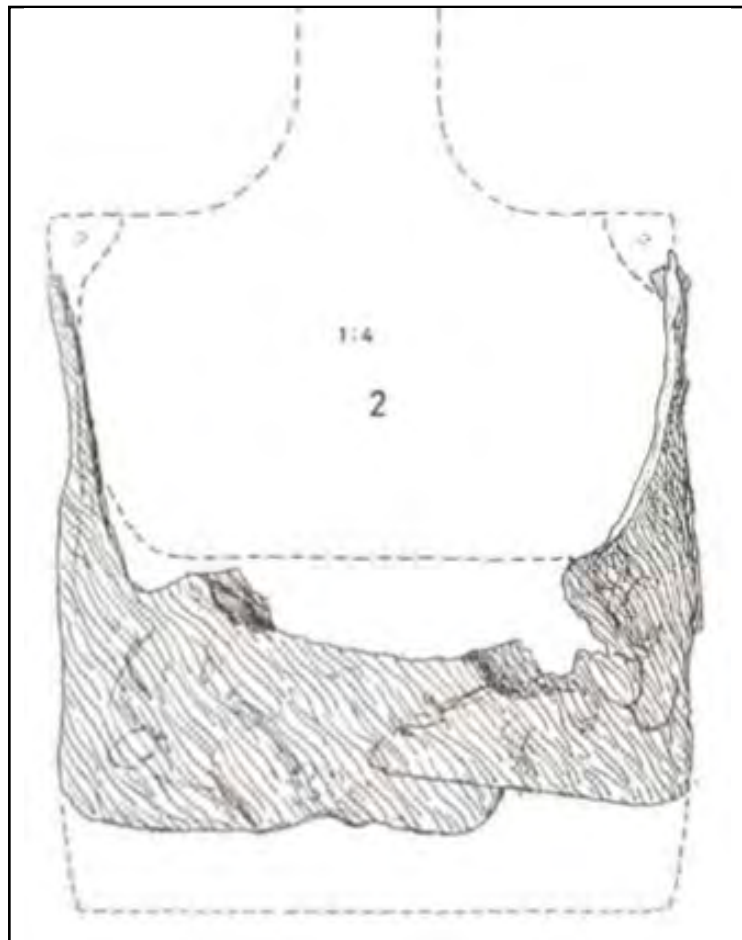
Surf. ass. établissement (ha)  
0,98

Domaine d'activité

Agriculture  Elevage  Artisanat  Indéterminé

Catégorie d'activité

- |  |  |                                      |
|--|--|--------------------------------------|
| <input checked="" type="checkbox"/> Céréaliculture     | <input type="checkbox"/> Tannerie/cuir     | <input type="checkbox"/> Terre cuite |
| <input checked="" type="checkbox"/> Culture fourragère | <input type="checkbox"/> Textile           | <input type="checkbox"/> Polyvalent  |
| <input checked="" type="checkbox"/> Arboriculture      | <input type="checkbox"/> Métallurgie/métal | <input type="checkbox"/> Indéterminé |
| <input checked="" type="checkbox"/> Horticulture       | <input type="checkbox"/> Bois              |                                      |
| <input checked="" type="checkbox"/> Viticulture        | <input type="checkbox"/> Pierre            |                                      |
| <input type="checkbox"/> Elevage                       | <input type="checkbox"/> Os                |                                      |
| <input type="checkbox"/> Charcuterie                   | <input type="checkbox"/> Verre             |                                      |



Pas d'image

Identification G.H.  
Sonnaille ?

Identification spécialiste  
Sonnaille

Commune Newel	Lieu-dit Im Kessel	Code catalogue Ne.Ke.mo.04	Code d'origine -
Pays Allemagne	Entité administrative Rhénanie-Palatinat	Bibliographie disponible dans la fiche site	

TPQ	TAQ	Période	Matière	État de conservation	
-	-	Période romaine	Fer		
Grande cloche en fer forgé. 8 cm d'ouverture intérieur.					
	L (mm)	I (mm)	Diam (mm).	Section/ép. (mm)	Poids (g)

Comparaisons et références

-

Surf. ass. établissement (ha)

0,98

Domaine d'activité

Agriculture  Elevage  Artisanat  Indéterminé

Catégorie d'activité

<input type="checkbox"/> Céréaliculture	<input type="checkbox"/> Tannerie/cuir	<input type="checkbox"/> Terre cuite
<input type="checkbox"/> Culture fourragère	<input type="checkbox"/> Textile	<input type="checkbox"/> Polyvalent
<input type="checkbox"/> Arboriculture	<input type="checkbox"/> Métallurgie/métal	<input type="checkbox"/> Indéterminé
<input type="checkbox"/> Horticulture	<input type="checkbox"/> Bois	
<input type="checkbox"/> Viticulture	<input type="checkbox"/> Pierre	
<input checked="" type="checkbox"/> Elevage	<input type="checkbox"/> Os	
<input type="checkbox"/> Charcuterie	<input type="checkbox"/> Verre	





Identification G.H.  
Marteau

Identification spécialiste  
Marteau

Commune Newel	Lieu-dit Im Kessel	Code catalogue Ne.Ke.mo.05	Code d'origine -
Pays Allemagne	Entité administrative Rhénanie-Palatinat	Bibliographie disponible dans la fiche site	

TPQ	TAQ	Période	Matière	État de conservation	
-	-	Période romaine	Fer	Complet	
Marteau à deux tables présentant une barbe importante. Oeil de 2,2 cm.					
	L (mm) 110	l (mm) 23	Diam (mm).	Section/ép. (mm)	Poids (g)

Comparaisons et références  
Type II (table et table)

Surf. ass. établissement (ha)  
0,98

- Domaine d'activité
- Agriculture  Elevage  Artisanat  Indéterminé
- Catégorie d'activité
- |   |   |                                      |
|---|---|--------------------------------------|
| <input type="checkbox"/> Céréaliculture     | <input type="checkbox"/> Tannerie/cuir                | <input type="checkbox"/> Terre cuite |
| <input type="checkbox"/> Culture fourragère | <input type="checkbox"/> Textile                      | <input type="checkbox"/> Polyvalent  |
| <input type="checkbox"/> Arboriculture      | <input checked="" type="checkbox"/> Métallurgie/métal | <input type="checkbox"/> Indéterminé |
| <input type="checkbox"/> Horticulture       | <input type="checkbox"/> Bois                         |                                      |
| <input type="checkbox"/> Viticulture        | <input type="checkbox"/> Pierre                       |                                      |
| <input type="checkbox"/> Elevage            | <input type="checkbox"/> Os                           |                                      |
| <input type="checkbox"/> Charcuterie        | <input type="checkbox"/> Verre                        |                                      |



Identification G.H.  
Peigne à carder ?

Identification spécialiste  
Peigne

Commune Newel	Lieu-dit Im Kessel	Code catalogue Ne.Ke.mo.06	Code d'origine -
Pays Allemagne	Entité administrative Rhénanie-Palatinat	Bibliographie disponible dans la fiche site	

TPQ	TAQ	Période	Matière	État de conservation
-	-	Période romaine	Fer	Fragmentaire

Fragment de peigne à carder.

L (mm)	l (mm)	Diam (mm)	Section/ép. (mm)	Poids (g)
100	40			

Comparaisons et références  
-

Domaine d'activité

Agriculture  Elevage  Artisanat  Indéterminé

Catégorie d'activité

<input type="checkbox"/> Céréaliculture	<input type="checkbox"/> Tannerie/cuir	<input type="checkbox"/> Terre cuite
<input type="checkbox"/> Culture fourragère	<input checked="" type="checkbox"/> Textile	<input type="checkbox"/> Polyvalent
<input type="checkbox"/> Arboriculture	<input type="checkbox"/> Métallurgie/métal	<input type="checkbox"/> Indéterminé
<input type="checkbox"/> Horticulture	<input type="checkbox"/> Bois	
<input type="checkbox"/> Viticulture	<input type="checkbox"/> Pierre	
<input type="checkbox"/> Elevage	<input type="checkbox"/> Os	
<input type="checkbox"/> Charcuterie	<input type="checkbox"/> Verre	

Surf. ass. établissement (ha)  
0,98



Identification G.H.  
Mèche

Identification spécialiste  
Mèche

Commune  
Newel

Pays  
Allemagne

Lieu-dit  
Im Kessel

Entité administrative  
Rhénanie-Palatinat

Code catalogue  
Ne.Ke.mo.07

Code d'origine  
-

Bibliographie disponible  
dans la fiche site

TPQ

-

TAQ

-

Période

Période romaine

Matière

Fer

État de conservation

Fragmentaire

Fragment de gouge ou de mèche à cuiller.

L (mm)

58

l (mm)

20

Diam (mm).

Section/ép. (mm)

Poids (g)

Comparaisons et références

-

Domaine d'activité

Agriculture  Elevage  Artisanat  Indéterminé

Catégorie d'activité

Céréaliculture  Tannerie/cuir  Terre cuite  
 Culture fourragère  Textile  Polyvalent  
 Arboriculture  Métallurgie/métal  Indéterminé  
 Horticulture  Bois  
 Viticulture  Pierre  
 Elevage  Os  
 Charcuterie  Verre

Surf. ass. établissement (ha)

0,98



Pas d'image

Identification G.H.  
Ciseau ?

Identification spécialiste  
Ciseau

Commune Newel	Lieu-dit Im Kessel	Code catalogue Ne.Ke.mo.08	Code d'origine 26,6
Pays Allemagne	Entité administrative Rhénanie-Palatinat	Bibliographie disponible dans la fiche site	

TPQ	TAQ	Période	Matière	État de conservation	
-	-	Période romaine	Fer		
NC					
	L (mm)	I (mm)	Diam (mm).	Section/ép. (mm)	Poids (g)

Comparaisons et références

Surf. ass. établissement (ha)

0,98

Domaine d'activité

Agriculture  Elevage  Artisanat  Indéterminé

Catégorie d'activité

<input type="checkbox"/> Céréaliculture	<input type="checkbox"/> Tannerie/cuir	<input type="checkbox"/> Terre cuite
<input type="checkbox"/> Culture fourragère	<input type="checkbox"/> Textile	<input type="checkbox"/> Polyvalent
<input type="checkbox"/> Arboriculture	<input type="checkbox"/> Métallurgie/métal	<input checked="" type="checkbox"/> Indéterminé
<input type="checkbox"/> Horticulture	<input type="checkbox"/> Bois	
<input type="checkbox"/> Viticulture	<input type="checkbox"/> Pierre	
<input type="checkbox"/> Elevage	<input type="checkbox"/> Os	
<input type="checkbox"/> Charcuterie	<input type="checkbox"/> Verre	



Identification G.H.  
Ciseau ?

Identification spécialiste  
Ciseau

Commune Newel	Lieu-dit Im Kessel	Code catalogue Ne.Ke.mo.09	Code d'origine 23,5
Pays Allemagne	Entité administrative Rhénanie-Palatinat	Bibliographie disponible dans la fiche site	

TPQ	TAQ	Période	Matière	État de conservation	
-	-	Période romaine	Fer		
NC					
	L (mm) 87	l (mm) 17	Diam (mm).	Section/ép. (mm)	Poids (g)

Comparaisons et références

-

Domaine d'activité

Agriculture  Elevage  Artisanat  Indéterminé

Catégorie d'activité

<input type="checkbox"/> Céréaliculture	<input type="checkbox"/> Tannerie/cuir	<input type="checkbox"/> Terre cuite
<input type="checkbox"/> Culture fourragère	<input type="checkbox"/> Textile	<input type="checkbox"/> Polyvalent
<input type="checkbox"/> Arboriculture	<input type="checkbox"/> Métallurgie/métal	<input checked="" type="checkbox"/> Indéterminé
<input type="checkbox"/> Horticulture	<input type="checkbox"/> Bois	
<input type="checkbox"/> Viticulture	<input type="checkbox"/> Pierre	
<input type="checkbox"/> Elevage	<input type="checkbox"/> Os	
<input type="checkbox"/> Charcuterie	<input type="checkbox"/> Verre	

Surf. ass. établissement (ha)

0,98



Identification G.H.  
Ciseau

Identification spécialiste  
Ciseau


	Code catalogue Ne.Ke.mo.10	Code d'origine 24,13
Commune Newel	Lieu-dit Im Kessel	
Pays Allemagne	Entité administrative Rhénanie-Palatinat	Bibliographie disponible dans la fiche site

TPQ	TAQ	Période	Matière	État de conservation	
-	-	Période romaine	Fer	Complet	
Longue tige munie d'une soie au sommet d'un épaulement. La tige s'évase vers une lame droite.					
	L (mm) 132	l (mm)	Diam (mm).	Section/ép. (mm)	Poids (g)

Comparaisons et références  
-

Surf. ass. établissement (ha)  
0,98

- Domaine d'activité
- Agriculture  Elevage  Artisanat  Indéterminé
- Catégorie d'activité
- |   |  |                                      |
|---|--|--------------------------------------|
| <input type="checkbox"/> Céréaliculture     | <input type="checkbox"/> Tannerie/cuir     | <input type="checkbox"/> Terre cuite |
| <input type="checkbox"/> Culture fourragère | <input type="checkbox"/> Textile           | <input type="checkbox"/> Polyvalent  |
| <input type="checkbox"/> Arboriculture      | <input type="checkbox"/> Métallurgie/métal | <input type="checkbox"/> Indéterminé |
| <input type="checkbox"/> Horticulture       | <input checked="" type="checkbox"/> Bois   |                                      |
| <input type="checkbox"/> Viticulture        | <input type="checkbox"/> Pierre            |                                      |
| <input type="checkbox"/> Elevage            | <input type="checkbox"/> Os                |                                      |
| <input type="checkbox"/> Charcuterie        | <input type="checkbox"/> Verre             |                                      |



Identification G.H.  
Ciselet ?

Identification spécialiste  
Ciseau

	Code catalogue Ne.Ke.mo.11	Code d'origine 25,14
Commune Newel	Lieu-dit Im Kessel	
Pays Allemagne	Entité administrative Rhénanie-Palatinat	Bibliographie disponible dans la fiche site


TPQ	TAQ	Période	Matière	État de conservation	
-	-	Période romaine	Fer	Complet	
Tige se terminant en pointe.					
	L (mm) 125	l (mm)	Diam (mm).	Section/ép. (mm)	Poids (g)

Comparaisons et références

-

Surf. ass. établissement (ha)  
0,98

- Domaine d'activité
- Agriculture  Elevage  Artisanat  Indéterminé
- Catégorie d'activité
- |   |   |                                      |
|---|---|--------------------------------------|
| <input type="checkbox"/> Céréaliculture     | <input type="checkbox"/> Tannerie/cuir                | <input type="checkbox"/> Terre cuite |
| <input type="checkbox"/> Culture fourragère | <input type="checkbox"/> Textile                      | <input type="checkbox"/> Polyvalent  |
| <input type="checkbox"/> Arboriculture      | <input checked="" type="checkbox"/> Métallurgie/métal | <input type="checkbox"/> Indéterminé |
| <input type="checkbox"/> Horticulture       | <input type="checkbox"/> Bois                         |                                      |
| <input type="checkbox"/> Viticulture        | <input type="checkbox"/> Pierre                       |                                      |
| <input type="checkbox"/> Elevage            | <input type="checkbox"/> Os                           |                                      |
| <input type="checkbox"/> Charcuterie        | <input type="checkbox"/> Verre                        |                                      |



Identification G.H.  
Serpette

Identification spécialiste  
Serpette

Commune  
Newel

Pays  
Allemagne

Lieu-dit  
Im Kessel

Entité administrative  
Rhénanie-Palatinat

Code catalogue  
Ne.Ke.mo.12

Code d'origine  
25,12

Bibliographie disponible  
dans la fiche site

TPQ

-

TAQ

-

Période

Période romaine

Matière

Fer

État de conservation

Fragmentaire

Serpette à douille ouverte.

L (mm)  
120

l (mm)

Diam (mm)

Section/ép. (mm)

Poids (g)

Comparaisons et références

-

Domaine d'activité

Agriculture  Elevage  Artisanat  Indéterminé

Catégorie d'activité

Céréaliculture

Culture fourragère

Arboriculture

Horticulture

Viticulture

Elevage

Charcuterie

Tannerie/cuir

Textile

Métallurgie/métal

Bois

Pierre

Os

Verre

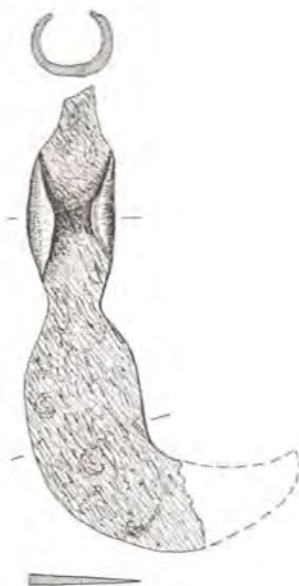
Terre cuite

Polyvalent

Indéterminé

Surf. ass. établissement (ha)

0,98



Pas d'image



Identification G.H.  
Poinçon

Identification spécialiste  
Poinçon

	Code catalogue Ne.Ke.mo.13	Code d'origine 24,8
Commune Newel	Lieu-dit Im Kessel	
Pays Allemagne	Entité administrative Rhénanie-Palatinat	Bibliographie disponible dans la fiche site

TPQ	TAQ	Période	Matière	État de conservation
-	-	Période romaine	Fer	Complet

Pointe à manche massif surmontée d'une tête. Il est délicat de déterminer si la forme de la tête est d'origine ou est le résultat de son martelage.

L (mm)	l (mm)	Diam (mm)	Section/ép. (mm)	Poids (g)
205				

Comparaisons et références

Tisserand, 2001a, n°112 (type 3 alêne) ;  
Duvauchelle, 2005, n°37

Domaine d'activité

Agriculture  Elevage  Artisanat  Indéterminé

Catégorie d'activité

<input type="checkbox"/> Céréaliculture	<input type="checkbox"/> Tannerie/cuir	<input type="checkbox"/> Terre cuite
<input type="checkbox"/> Culture fourragère	<input type="checkbox"/> Textile	<input type="checkbox"/> Polyvalent
<input type="checkbox"/> Arboriculture	<input checked="" type="checkbox"/> Métallurgie/métal	<input type="checkbox"/> Indéterminé
<input type="checkbox"/> Horticulture	<input type="checkbox"/> Bois	
<input type="checkbox"/> Viticulture	<input type="checkbox"/> Pierre	
<input type="checkbox"/> Elevage	<input type="checkbox"/> Os	
<input type="checkbox"/> Charcuterie	<input type="checkbox"/> Verre	

Surf. ass. établissement (ha)

0,98



Pas d'image

Identification G.H.  
Poinçon

Identification spécialiste  
Poinçon

	Code catalogue Ne.Ke.mo.14	Code d'origine 24,12
Commune Newel	Lieu-dit Im Kessel	
Pays Allemagne	Entité administrative Rhénanie-Palatinat	Bibliographie disponible dans la fiche site

TPQ	TAQ	Période	Matière	État de conservation
-	-	Période romaine	Fer	Complet

Pointe à manche massif surmontée d'une tête. Il est délicat de déterminer si la forme de la tête est d'origine ou est le résultat de son martelage.


L (mm)	l (mm)	Diam (mm)	Section/ép. (mm)	Poids (g)
155				

Comparaisons et références

-

Surf. ass. établissement (ha)  
0,98

- Domaine d'activité
- Agriculture  Elevage  Artisanat  Indéterminé
- Catégorie d'activité
- |   |   |                                      |
|---|---|--------------------------------------|
| <input type="checkbox"/> Céréaliculture     | <input type="checkbox"/> Tannerie/cuir                | <input type="checkbox"/> Terre cuite |
| <input type="checkbox"/> Culture fourragère | <input type="checkbox"/> Textile                      | <input type="checkbox"/> Polyvalent  |
| <input type="checkbox"/> Arboriculture      | <input checked="" type="checkbox"/> Métallurgie/métal | <input type="checkbox"/> Indéterminé |
| <input type="checkbox"/> Horticulture       | <input type="checkbox"/> Bois                         |                                      |
| <input type="checkbox"/> Viticulture        | <input type="checkbox"/> Pierre                       |                                      |
| <input type="checkbox"/> Elevage            | <input type="checkbox"/> Os                           |                                      |
| <input type="checkbox"/> Charcuterie        | <input type="checkbox"/> Verre                        |                                      |



Identification G.H.  
Pioche ?

Identification spécialiste  
Pioche

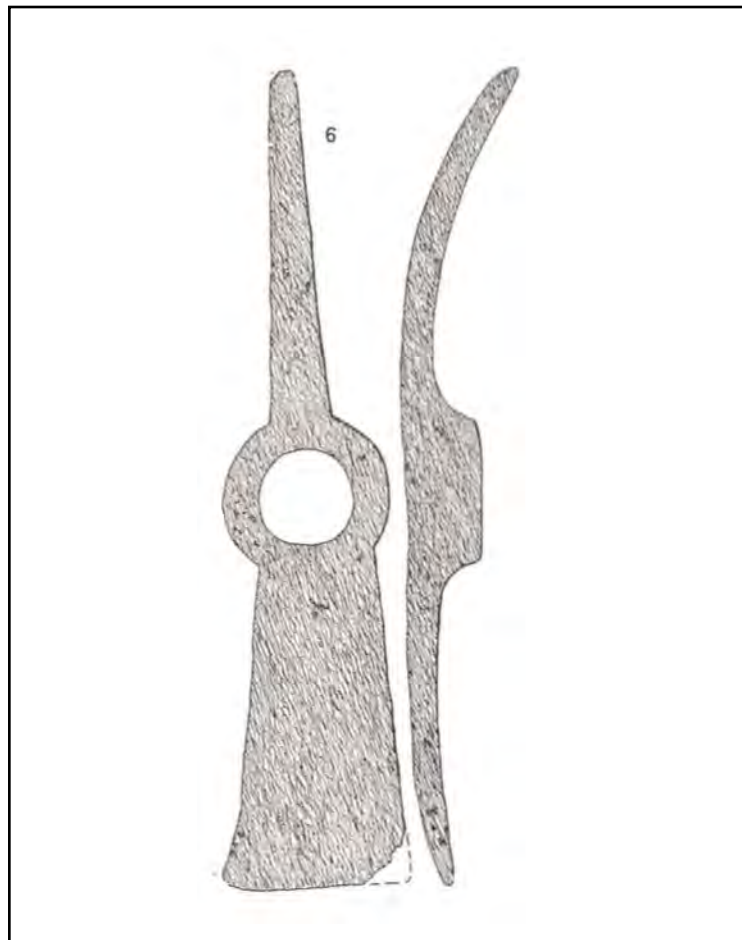
	Code catalogue Ne.Ke.mo.15	Code d'origine 24,6
Commune Newel	Lieu-dit Im Kessel	
Pays Allemagne	Entité administrative Rhénanie-Palatinat	Bibliographie disponible dans la fiche site

TPQ	TAQ	Période	Matière	État de conservation	
-	-	Période romaine	Fer	Complet	
petite pioche munie d'une pointe d'un côté et d'un fer plat de l'autre.					
	L (mm) 220	l (mm) 50	Diam (mm).	Section/ép. (mm)	Poids (g)

Comparaisons et références  
-

Surf. ass. établissement (ha)  
0,98

- Domaine d'activité
- Agriculture  Elevage  Artisanat  Indéterminé
- Catégorie d'activité
- |  |  |                                      |
|--|--|--------------------------------------|
| <input checked="" type="checkbox"/> Céréaliculture     | <input type="checkbox"/> Tannerie/cuir     | <input type="checkbox"/> Terre cuite |
| <input checked="" type="checkbox"/> Culture fourragère | <input type="checkbox"/> Textile           | <input type="checkbox"/> Polyvalent  |
| <input checked="" type="checkbox"/> Arboriculture      | <input type="checkbox"/> Métallurgie/métal | <input type="checkbox"/> Indéterminé |
| <input checked="" type="checkbox"/> Horticulture       | <input type="checkbox"/> Bois              |                                      |
| <input checked="" type="checkbox"/> Viticulture        | <input type="checkbox"/> Pierre            |                                      |
| <input type="checkbox"/> Elevage                       | <input type="checkbox"/> Os                |                                      |
| <input type="checkbox"/> Charcuterie                   | <input type="checkbox"/> Verre             |                                      |



Identification G.H.  
Scie

Identification spécialiste  
Scie

Commune

Newel

Pays

Allemagne

Lieu-dit

Im Kessel

Entité administrative

Rhénanie-Palatinat

Code catalogue

Ne.Ke.mo.16

Code d'origine

-

Bibliographie disponible  
dans la fiche site

TPQ

-

TAQ

-

Période

Période romaine

Matière

Fer

État de conservation

Scie munie de deux trous de fixation certainement pour maintenir un cadre. Les deux côtés de la scie sont munis de dents.

L (mm)

225

l (mm)

30

Diam (mm).

Section/ép. (mm)

4

Poids (g)

Comparaisons et références

-

Domaine d'activité

Agriculture  Elevage  Artisanat  Indéterminé

Catégorie d'activité

Céréaliculture  Tannerie/cuir  Terre cuite  
 Culture fourragère  Textile  Polyvalent  
 Arboriculture  Métallurgie/métal  Indéterminé  
 Horticulture  Bois  
 Viticulture  Pierre  
 Elevage  Os  
 Charcuterie  Verre

Surf. ass. établissement (ha)

0,98



Pas d'image

Identification G.H.  
Echardonnoir ? Curoir ?

Identification spécialiste  
Ciseau

Commune Newel	Lieu-dit Im Kessel	Code catalogue Ne.Ke.mo.17	Code d'origine 26,10
Pays Allemagne	Entité administrative Rhénanie-Palatinat	Bibliographie disponible dans la fiche site	

TPQ	TAQ	Période	Matière	État de conservation
-	-	Période romaine	Fer	Fragmentaire

Petite douille se prolongeant par une lame évasée cassée.

L (mm)	l (mm)	Diam (mm)	Section/ép. (mm)	Poids (g)
115	60			

Comparaisons et références

-

Surf. ass. établissement (ha)  
0,98

- Domaine d'activité
- Agriculture  Elevage  Artisanat  Indéterminé
- Catégorie d'activité
- |  |  |                                      |
|--|--|--------------------------------------|
| <input checked="" type="checkbox"/> Céréaliculture     | <input type="checkbox"/> Tannerie/cuir     | <input type="checkbox"/> Terre cuite |
| <input checked="" type="checkbox"/> Culture fourragère | <input type="checkbox"/> Textile           | <input type="checkbox"/> Polyvalent  |
| <input type="checkbox"/> Arboriculture                 | <input type="checkbox"/> Métallurgie/métal | <input type="checkbox"/> Indéterminé |
| <input type="checkbox"/> Horticulture                  | <input type="checkbox"/> Bois              |                                      |
| <input type="checkbox"/> Viticulture                   | <input type="checkbox"/> Pierre            |                                      |
| <input type="checkbox"/> Elevage                       | <input type="checkbox"/> Os                |                                      |
| <input type="checkbox"/> Charcuterie                   | <input type="checkbox"/> Verre             |                                      |



Identification G.H.  
Ciseau ?

Identification spécialiste  
Ciseau

Commune Newel	Lieu-dit Im Kessel	Code catalogue Ne.Ke.mo.18	Code d'origine 27,6
Pays Allemagne	Entité administrative Rhénanie-Palatinat	Bibliographie disponible dans la fiche site	

TPQ	TAQ	Période	Matière	État de conservation
-	-	Période romaine	Fer	
NC				
	L (mm) 22	l (mm) 40	Diam (mm). Section/ép. (mm) 4	Poids (g)

Comparaisons et références

-

Domaine d'activité

Agriculture  Elevage  Artisanat  Indéterminé

Catégorie d'activité

<input type="checkbox"/> Céréaliculture	<input type="checkbox"/> Tannerie/cuir	<input type="checkbox"/> Terre cuite
<input type="checkbox"/> Culture fourragère	<input type="checkbox"/> Textile	<input type="checkbox"/> Polyvalent
<input type="checkbox"/> Arboriculture	<input type="checkbox"/> Métallurgie/métal	<input type="checkbox"/> Indéterminé
<input type="checkbox"/> Horticulture	<input checked="" type="checkbox"/> Bois	
<input type="checkbox"/> Viticulture	<input type="checkbox"/> Pierre	
<input type="checkbox"/> Elevage	<input type="checkbox"/> Os	
<input type="checkbox"/> Charcuterie	<input type="checkbox"/> Verre	

Surf. ass. établissement (ha)

0,98



Identification G.H.  
Forces

Identification spécialiste  
Forces

Commune  
Newel

Pays  
Allemagne

Lieu-dit  
Im Kessel

Entité administrative  
Rhénanie-Palatinat

Code catalogue  
Ne.Ke.mo.19

Code d'origine  
-

Bibliographie disponible  
dans la fiche site

TPQ	TAQ	Période	Matière	État de conservation	
-	-	Période romaine	Fer		
NC					
	L (mm)	I (mm)	Diam (mm)	Section/ép. (mm)	Poids (g)

Comparaisons et références

-

Domaine d'activité

Agriculture  Elevage  Artisanat  Indéterminé

Catégorie d'activité

Céréaliculture  Tannerie/cuir  Terre cuite  
 Culture fourragère  Textile  Polyvalent  
 Arboriculture  Métallurgie/métal  Indéterminé  
 Horticulture  Bois  
 Viticulture  Pierre  
 Elevage  Os  
 Charcuterie  Verre

Surf. ass. établissement (ha)

0,98

Pas d'image

Pas d'image

Identification G.H.  
Forces

Identification spécialiste  
Forces

Commune  
Newel

Pays  
Allemagne

Lieu-dit  
Im Kessel

Entité administrative  
Rhénanie-Palatinat

Code catalogue  
Ne.Ke.mo.20

Code d'origine  
25,4

Bibliographie disponible  
dans la fiche site

TPQ	TAQ	Période	Matière	État de conservation	
-	-	Période romaine	Fer	Fragmentaire	
Fragment de lame de forces.					
	L (mm)	l (mm)	Diam (mm).	Section/ép. (mm)	Poids (g)
	95	15			

Comparaisons et références

-

Surf. ass. établissement (ha)  
0,98

Domaine d'activité

Agriculture  Elevage  Artisanat  Indéterminé

Catégorie d'activité

Céréaliculture  Tannerie/cuir  Terre cuite  
 Culture fourragère  Textile  Polyvalent  
 Arboriculture  Métallurgie/métal  Indéterminé  
 Horticulture  Bois  
 Viticulture  Pierre  
 Elevage  Os  
 Charcuterie  Verre



Pas d'image



Identification G.H.  
Faucille ?

Identification spécialiste  
Faucille

Commune Newel	Lieu-dit Im Kessel	Code catalogue Ne.Ke.mo.21	Code d'origine -
Pays Allemagne	Entité administrative Rhénanie-Palatinat	Bibliographie disponible dans la fiche site	

TPQ	TAQ	Période	Matière	État de conservation	
-	-	Période romaine	Fer		
NC					
	L (mm)	I (mm)	Diam (mm).	Section/ép. (mm)	Poids (g)

Comparaisons et références

-

Domaine d'activité

Agriculture  Elevage  Artisanat  Indéterminé

Catégorie d'activité

<input checked="" type="checkbox"/> Céréaliculture	<input type="checkbox"/> Tannerie/cuir	<input type="checkbox"/> Terre cuite
<input type="checkbox"/> Culture fourragère	<input type="checkbox"/> Textile	<input type="checkbox"/> Polyvalent
<input type="checkbox"/> Arboriculture	<input type="checkbox"/> Métallurgie/métal	<input type="checkbox"/> Indéterminé
<input type="checkbox"/> Horticulture	<input type="checkbox"/> Bois	
<input type="checkbox"/> Viticulture	<input type="checkbox"/> Pierre	
<input type="checkbox"/> Elevage	<input type="checkbox"/> Os	
<input type="checkbox"/> Charcuterie	<input type="checkbox"/> Verre	

Surf. ass. établissement (ha)

0,98



Identification G.H.  
Forces

Identification spécialiste  
Forces

Commune  
Newel

Pays  
Allemagne

Lieu-dit  
Im Kessel

Entité administrative  
Rhénanie-Palatinat

Code catalogue  
Ne.Ke.mo.22

Code d'origine  
25,10

Bibliographie disponible  
dans la fiche site

TPQ	TAQ	Période	Matière	État de conservation	
-	-	Période romaine	Fer		
Fragment de lame de forces.					
	L (mm)	l (mm)	Diam (mm)	Section/ép. (mm)	Poids (g)
	95	22			

Comparaisons et références

-

Surf. ass. établissement (ha)  
0,98

Domaine d'activité

Agriculture  Elevage  Artisanat  Indéterminé

Catégorie d'activité

Céréaliculture  Tannerie/cuir  Terre cuite  
 Culture fourragère  Textile  Polyvalent  
 Arboriculture  Métallurgie/métal  Indéterminé  
 Horticulture  Bois  
 Viticulture  Pierre  
 Elevage  Os  
 Charcuterie  Verre



Pas d'image

Identification G.H.  
Serfouette

Identification spécialiste  
Serfouette

Commune  
Newel

Pays  
Allemagne

Lieu-dit  
Im Kessel

Entité administrative  
Rhénanie-Palatinat

Code catalogue  
Ne.Ke.mo.23

Code d'origine  
-

Bibliographie disponible  
dans la fiche site

TPQ  
-

TAQ  
-

Période  
Période romaine

Matière  
Fer

État de conservation  
Complet

Un côté à deux dents et fer plein triangulaire de l'autre. Emmanchement à oeil.

L (mm)

I (mm)

Diam (mm).

Section/ép. (mm)

Poids (g)

Comparaisons et références

-

Domaine d'activité

Agriculture  Elevage  Artisanat  Indéterminé

Catégorie d'activité

- |  |  |                                      |
|--|--|--------------------------------------|
| <input type="checkbox"/> Céréaliculture          | <input type="checkbox"/> Tannerie/cuir     | <input type="checkbox"/> Terre cuite |
| <input type="checkbox"/> Culture fourragère      | <input type="checkbox"/> Textile           | <input type="checkbox"/> Polyvalent  |
| <input type="checkbox"/> Arboriculture           | <input type="checkbox"/> Métallurgie/métal | <input type="checkbox"/> Indéterminé |
| <input checked="" type="checkbox"/> Horticulture | <input type="checkbox"/> Bois              |                                      |
| <input type="checkbox"/> Viticulture             | <input type="checkbox"/> Pierre            |                                      |
| <input type="checkbox"/> Elevage                 | <input type="checkbox"/> Os                |                                      |
| <input type="checkbox"/> Charcuterie             | <input type="checkbox"/> Verre             |                                      |

Surf. ass. établissement (ha)

0,98

Pas d'image



Identification G.H.  
Fourche

Identification spécialiste

Commune Newel	Lieu-dit Im Kessel	Code catalogue Ne.Ke.mo.24	Code d'origine -
Pays Allemagne	Entité administrative Rhénanie-Palatinat	Bibliographie disponible dans la fiche site	

TPQ	TAQ	Période	Matière	État de conservation
-	-	Période romaine	Fer	Complet
Fourche à deux dents en U.				
L (mm)      l (mm)      Diam (mm).      Section/ép. (mm)      Poids (g)				

Comparaisons et références

-

Surf. ass. établissement (ha)  
0,98

- Domaine d'activité
- Agriculture     Elevage     Artisanat     Indéterminé
- Catégorie d'activité
- |  |  |                                      |
|--|--|--------------------------------------|
| <input checked="" type="checkbox"/> Céréaliculture     | <input type="checkbox"/> Tannerie/cuir     | <input type="checkbox"/> Terre cuite |
| <input checked="" type="checkbox"/> Culture fourragère | <input type="checkbox"/> Textile           | <input type="checkbox"/> Polyvalent  |
| <input type="checkbox"/> Arboriculture                 | <input type="checkbox"/> Métallurgie/métal | <input type="checkbox"/> Indéterminé |
| <input type="checkbox"/> Horticulture                  | <input type="checkbox"/> Bois              |                                      |
| <input type="checkbox"/> Viticulture                   | <input type="checkbox"/> Pierre            |                                      |
| <input type="checkbox"/> Elevage                       | <input type="checkbox"/> Os                |                                      |
| <input type="checkbox"/> Charcuterie                   | <input type="checkbox"/> Verre             |                                      |



Identification G.H.  
Fourche

Identification spécialiste  
Fourche

Commune  
Niederzier

Pays  
Allemagne

Lieu-dit  
Hambach 132

Entité administrative  
Rhénanie-Palatinat

Code catalogue  
Ni.132.mo.01

Code d'origine  
LF6

Bibliographie disponible  
dans la fiche site

TPQ	TAQ	Période	Matière	État de conservation
-	-	Période romaine	Fer	Fragmentaire

Fourche à deux dents en U.

L (mm)	l (mm)	Diam (mm)	Section/ép. (mm)	Poids (g)
--------	--------	-----------	------------------	-----------

Comparaisons et références

-

Domaine d'activité

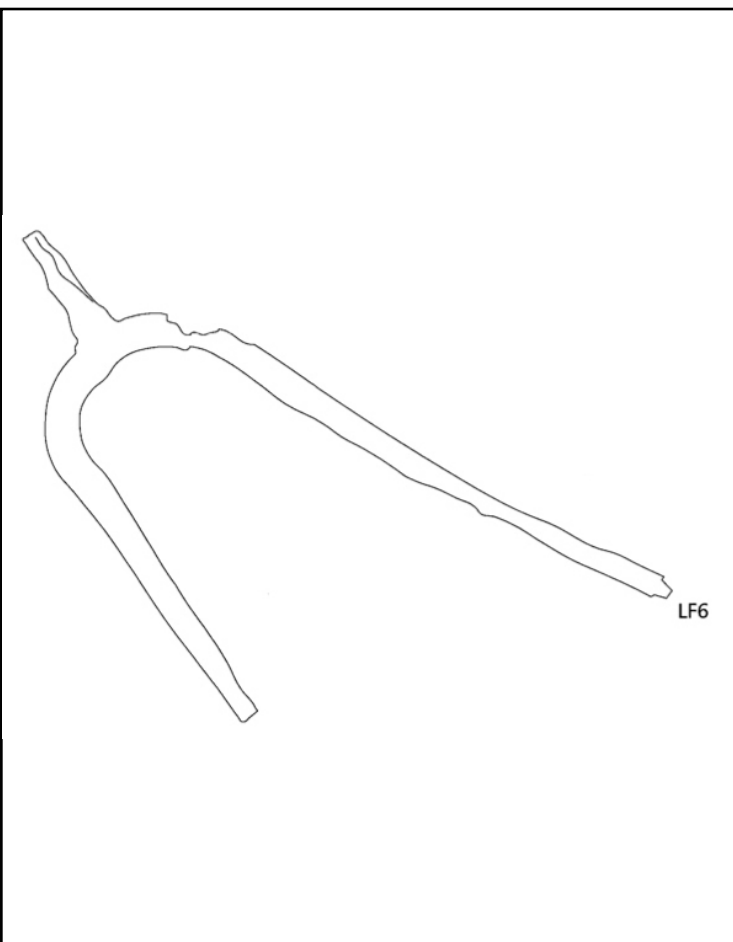
Agriculture  Elevage  Artisanat  Indéterminé

Catégorie d'activité

Céréaliculture  Tannerie/cuir  Terre cuite  
 Culture fourragère  Textile  Polyvalent  
 Arboriculture  Métallurgie/métal  Indéterminé  
 Horticulture  Bois  
 Viticulture  Pierre  
 Elevage  Os  
 Charcuterie  Verre

Surf. ass. établissement (ha)

5,2



Identification G.H.  
Sonnaille

Identification spécialiste  
Sonnaille

Commune  
Niederzier

Pays  
Allemagne

Lieu-dit  
Hambach 132

Entité administrative  
Rhénanie-Palatinat

Code catalogue  
Ni.132.mo.02

Code d'origine  
FL62.1

Bibliographie disponible  
dans la fiche site

TPQ

-

TAQ

-

Période

Période romaine

Matière

Fer

État de conservation

Complet

Sonnaille de base rectangulaire. L'anneau d'attache est conservé.

L (mm)

I (mm)

Diam (mm).

Section/ép. (mm)

Poids (g)

Comparaisons et références

Type 1

Domaine d'activité

Agriculture  Elevage  Artisanat  Indéterminé

Catégorie d'activité

Céréaliculture

Culture fourragère

Arboriculture

Horticulture

Viticulture

Elevage

Charcuterie

Tannerie/cuir

Textile

Métallurgie/métal

Bois

Pierre

Os

Verre

Terre cuite

Polyvalent

Indéterminé

Surf. ass. établissement (ha)

5,2



Seitenansicht

62.1

Pas d'image

Identification G.H.  
Sonnaille

Identification spécialiste  
Sonnaille

Commune  
Niederzier

Pays  
Allemagne

Lieu-dit  
Hambach 132

Entité administrative  
Rhénanie-Palatinat

Code catalogue  
Ni.132.mo.03

Code d'origine  
FL3

Bibliographie disponible  
dans la fiche site

TPQ

-

TAQ

-

Période

Période romaine

Matière

Fer

État de conservation

Complet

Sonnaille de base rectangulaire. L'anneau d'attache et de suspension sont encore conservés. Le battant est encore en place.

L (mm)

I (mm)

Diam (mm)

Section/ép. (mm)

Poids (g)

Comparaisons et références

Type 1

Domaine d'activité

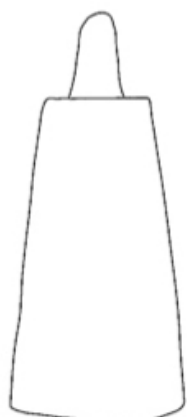
Agriculture  Elevage  Artisanat  Indéterminé

Catégorie d'activité


Céréaliculture  Tannerie/cuir  Terre cuite  
 Culture fourragère  Textile  Polyvalent  
 Arboriculture  Métallurgie/métal  Indéterminé  
 Horticulture  Bois  
 Viticulture  Pierre  
 Elevage  Os  
 Charcuterie  Verre

Surf. ass. établissement (ha)

5,2



Seitenansicht



LF3

Pas d'image

Identification G.H.  
Sonnaille (battant)

Identification spécialiste  
Battant de sonnaille

Commune  
Niederzier

Pays  
Allemagne

Lieu-dit  
Hambach 132

Entité administrative  
Rhénanie-Palatinat

Code catalogue  
Ni.132.mo.04

Code d'origine  
FL11

Bibliographie disponible  
dans la fiche site

TPQ	TAQ	Période	Matière	État de conservation	
-	-	Période romaine	Fer	Complet	
Battant de sonnaille.					
	L (mm)	l (mm)	Diam (mm).	Section/ép. (mm)	Poids (g)

Comparaisons et références

-

Surf. ass. établissement (ha)

5,2

Domaine d'activité

Agriculture  Elevage  Artisanat  Indéterminé

Catégorie d'activité

- |   |  |                                      |
|---|--|--------------------------------------|
| <input type="checkbox"/> Céréaliculture     | <input type="checkbox"/> Tannerie/cuir     | <input type="checkbox"/> Terre cuite |
| <input type="checkbox"/> Culture fourragère | <input type="checkbox"/> Textile           | <input type="checkbox"/> Polyvalent  |
| <input type="checkbox"/> Arboriculture      | <input type="checkbox"/> Métallurgie/métal | <input type="checkbox"/> Indéterminé |
| <input type="checkbox"/> Horticulture       | <input type="checkbox"/> Bois              |                                      |
| <input type="checkbox"/> Viticulture        | <input type="checkbox"/> Pierre            |                                      |
| <input checked="" type="checkbox"/> Elevage | <input type="checkbox"/> Os                |                                      |
| <input type="checkbox"/> Charcuterie        | <input type="checkbox"/> Verre             |                                      |



LF11

Pas d'image



Identification G.H.  
Herminette

Identification spécialiste  
Herminette

Commune  
Niederzier

Pays  
Allemagne

Lieu-dit  
Hambach 132

Entité administrative  
Rhénanie-Palatinat

Code catalogue  
Ni.132.mo.05

Code d'origine  
FL5.10

Bibliographie disponible  
dans la fiche site

TPQ

-

TAQ

-

Période

Période romaine

Matière

Fer

État de conservation

Complet

Herminette à nuque longue et marteau. La lame est légèrement concave et de biais par rapport au manche.

Dans un dépôt avec d'autres outils du travail du bois.

L (mm)

l (mm)

Diam (mm).

Section/ép. (mm)

Poids (g)

Comparaisons et références

Type 1/2 de Duvauchelle

Domaine d'activité

Agriculture  Elevage  Artisanat  Indéterminé

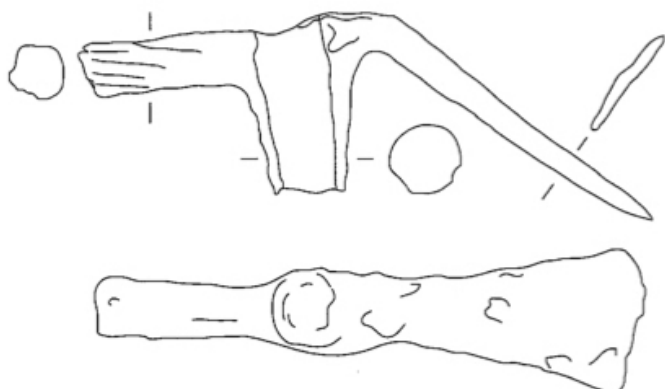
Catégorie d'activité

Céréaliculture  Tannerie/cuir  Terre cuite  
 Culture fourragère  Textile  Polyvalent  
 Arboriculture  Métallurgie/métal  Indéterminé  
 Horticulture  Bois  
 Viticulture  Pierre  
 Elevage  Os  
 Charcuterie  Verre

Surf. ass. établissement (ha)

5,2

Pas d'image



5.10

Identification G.H.  
Hache

Identification spécialiste  
Hache

Commune  
Niederzier

Pays  
Allemagne

Lieu-dit  
Hambach 132

Entité administrative  
Rhénanie-Palatinat

Code catalogue  
Ni.132.mo.06

Code d'origine  
FL1/6.20

Bibliographie disponible  
dans la fiche site

TPQ

-

TAQ

-

Période

Période romaine

Matière

Fer

État de conservation

Complet

Hache complète. La partie inférieure de la lame est courbe.

Dans un dépôt avec d'autres outils du travail du bois.

L (mm)

l (mm)

Diam (mm)

Section/ép. (mm)

Poids (g)

Comparaisons et références

-

Domaine d'activité

Agriculture  Elevage  Artisanat  Indéterminé

Catégorie d'activité

Céréaliculture  Tannerie/cuir  Terre cuite  
 Culture fourragère  Textile  Polyvalent  
 Arboriculture  Métallurgie/métal  Indéterminé  
 Horticulture  Bois  
 Viticulture  Pierre  
 Elevage  Os  
 Charcuterie  Verre

Surf. ass. établissement (ha)

5,2



1/6.20

Pas d'image

Identification G.H.  
Scie

Identification spécialiste

	Code catalogue Ni.132.mo.07	Code d'origine FL1/6.22
Commune Niederzier	Lieu-dit Hambach 132	
Pays Allemagne	Entité administrative Rhénanie-Palatinat	Bibliographie disponible dans la fiche site

TPQ	TAQ	Période	Matière	État de conservation
-	-	Période romaine	Fer	Fragmentaire

Fragment de lame de scie.  
Dans un dépôt avec d'autres outils du travail du bois.

L (mm)	l (mm)	Diam (mm)	Section/ép. (mm)	Poids (g)

Comparaisons et références

-

Surf. ass. établissement (ha)

5,2

Domaine d'activité

Agriculture  Elevage  Artisanat  Indéterminé

Catégorie d'activité

<input type="checkbox"/> Céréaliculture	<input type="checkbox"/> Tannerie/cuir	<input type="checkbox"/> Terre cuite
<input type="checkbox"/> Culture fourragère	<input type="checkbox"/> Textile	<input type="checkbox"/> Polyvalent
<input type="checkbox"/> Arboriculture	<input type="checkbox"/> Métallurgie/métal	<input type="checkbox"/> Indéterminé
<input type="checkbox"/> Horticulture	<input checked="" type="checkbox"/> Bois	
<input type="checkbox"/> Viticulture	<input type="checkbox"/> Pierre	
<input type="checkbox"/> Elevage	<input type="checkbox"/> Os	
<input type="checkbox"/> Charcuterie	<input type="checkbox"/> Verre	



Identification G.H.  
Mèche (drille ?)

Identification spécialiste  
Mèche

Commune  
Niederzier

Pays  
Allemagne

Lieu-dit  
Hambach 132

Entité administrative  
Rhénanie-Palatinat

Code catalogue  
Ni.132.mo.08

Code d'origine  
FL8.4

Bibliographie disponible  
dans la fiche site

TPQ

-

TAQ

-

Période

Période romaine

Matière

Fer

État de conservation

Fragmentaire

Tige de forme pyramidale à une extrémité. Il doit s'agir d'une soie de drille. La partie active est cassé mais une mèche à cuiller peut être envisagée.

Dépôt avec d'autres outils du travail du bois

L (mm)

l (mm)

Diam (mm).

Section/ép. (mm)

Poids (g)

Comparaisons et références

-

Domaine d'activité

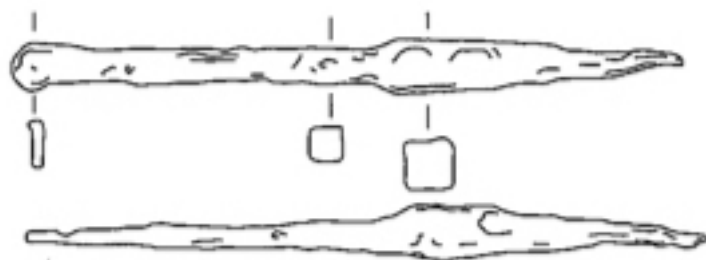
Agriculture  Elevage  Artisanat  Indéterminé

Catégorie d'activité

Céréaliculture  Tannerie/cuir  Terre cuite  
 Culture fourragère  Textile  Polyvalent  
 Arboriculture  Métallurgie/métal  Indéterminé  
 Horticulture  Bois  
 Viticulture  Pierre  
 Elevage  Os  
 Charcuterie  Verre

Surf. ass. établissement (ha)

5,2



8.4

Pas d'image

Identification G.H.  
Ciseau ?

Identification spécialiste  
Ciseau à bois

Commune  
Niederzier

Pays  
Allemagne

Lieu-dit  
Hambach 132

Entité administrative  
Rhénanie-Palatinat

Code catalogue  
Ni.132.mo.09

Code d'origine  
FL2.1

Bibliographie disponible  
dans la fiche site

TPQ

-

TAQ

-

Période

Période romaine

Matière

Fer

État de conservation

Complet

Ciseau à manche massif. La tête plate présente des traces d'écrasement.

L (mm)

l (mm)

Diam (mm).

Section/ép. (mm)

Poids (g)

Comparaisons et références

-

Domaine d'activité

Agriculture  Elevage  Artisanat  Indéterminé

Catégorie d'activité

Céréaliculture  Tannerie/cuir  Terre cuite  
 Culture fourragère  Textile  Polyvalent  
 Arboriculture  Métallurgie/métal  Indéterminé  
 Horticulture  Bois  
 Viticulture  Pierre  
 Elevage  Os  
 Charcuterie  Verre

Surf. ass. établissement (ha)

5,2



2.1

Pas d'image

Identification G.H.  
Ciseau

Identification spécialiste  
Ciseau à bois

	Code catalogue Ni.132.mo.10	Code d'origine FL7
Commune Niederzier	Lieu-dit Hambach 132	
Pays Allemagne	Entité administrative Rhénanie-Palatinat	Bibliographie disponible dans la fiche site

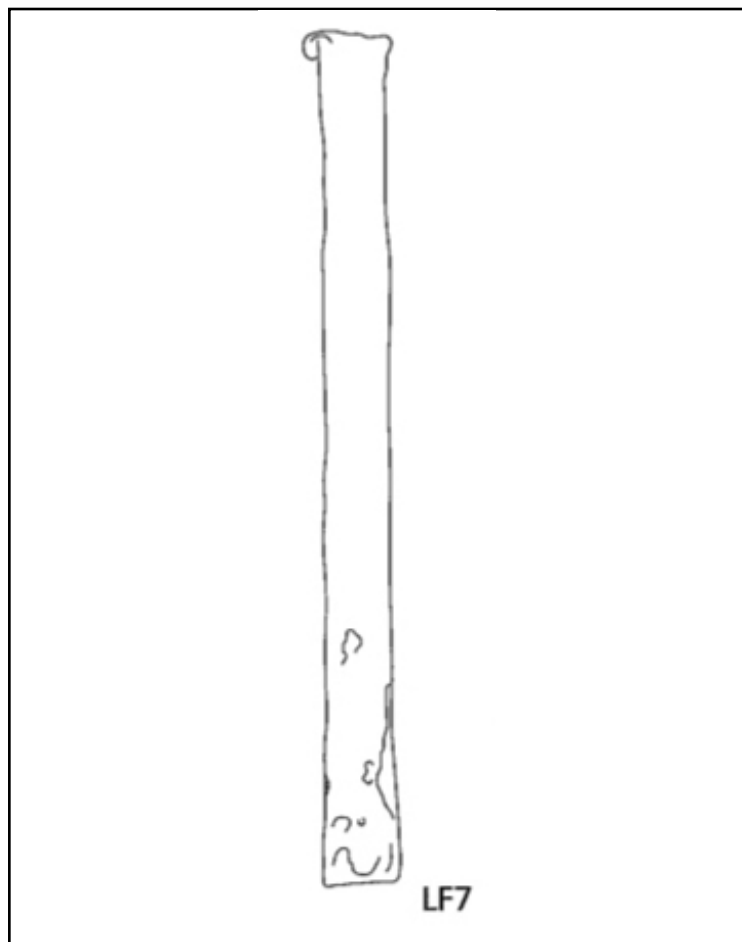
TPQ	TAQ	Période	Matière	État de conservation	
-	-	Période romaine	Fer	Complet	
Ciseau à manche massif. Le bourrelet sert pour la préhension de l'objet ?					
	L (mm)	l (mm)	Diam (mm).	Section/ép. (mm)	Poids (g)

Comparaisons et références

-

Surf. ass. établissement (ha)  
5,2

- Domaine d'activité
- Agriculture  Elevage  Artisanat  Indéterminé
- Catégorie d'activité
- |   |  |                                      |
|---|--|--------------------------------------|
| <input type="checkbox"/> Céréaliculture     | <input type="checkbox"/> Tannerie/cuir     | <input type="checkbox"/> Terre cuite |
| <input type="checkbox"/> Culture fourragère | <input type="checkbox"/> Textile           | <input type="checkbox"/> Polyvalent  |
| <input type="checkbox"/> Arboriculture      | <input type="checkbox"/> Métallurgie/métal | <input type="checkbox"/> Indéterminé |
| <input type="checkbox"/> Horticulture       | <input checked="" type="checkbox"/> Bois   |                                      |
| <input type="checkbox"/> Viticulture        | <input type="checkbox"/> Pierre            |                                      |
| <input type="checkbox"/> Elevage            | <input type="checkbox"/> Os                |                                      |
| <input type="checkbox"/> Charcuterie        | <input type="checkbox"/> Verre             |                                      |



Identification G.H.  
Bédane

Identification spécialiste  
Bédane

Commune  
Niederzier

Pays  
Allemagne

Lieu-dit  
Hambach 132

Entité administrative  
Rhénanie-Palatinat

Code catalogue  
Ni.132.mo.11

Code d'origine  
BR1.3

Bibliographie disponible  
dans la fiche site

TPQ

-

TAQ

-

Période

Période romaine

Matière

Fer

État de conservation

Complet

Bédane à manche massif de section quadrangulaire. Le manche est surmonté d'une tête légèrement écarsée.

L (mm)

l (mm)

Diam (mm)

Section/ép. (mm)

Poids (g)

Comparaisons et références

-

Domaine d'activité

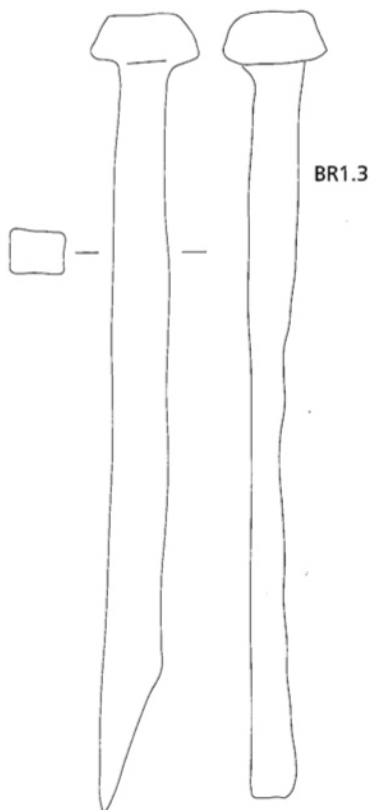
Agriculture  Elevage  Artisanat  Indéterminé

Catégorie d'activité

Céréaliculture  Tannerie/cuir  Terre cuite  
 Culture fourragère  Textile  Polyvalent  
 Arboriculture  Métallurgie/métal  Indéterminé  
 Horticulture  Bois  
 Viticulture  Pierre  
 Elevage  Os  
 Charcuterie  Verre

Surf. ass. établissement (ha)

5,2



Pas d'image

Identification G.H.  
Ciseau ?

Identification spécialiste  
Ciseau

	Code catalogue Ni.132.mo.12	Code d'origine FL34.12
Commune Niederzier	Lieu-dit Hambach 132	
Pays Allemagne	Entité administrative Rhénanie-Palatinat	Bibliographie disponible dans la fiche site

TPQ	TAQ	Période	Matière	État de conservation	
-	-	Période romaine	Fer	Complet	
Petit ciseau à manche massif.					
	L (mm)	l (mm)	Diam (mm).	Section/ép. (mm)	Poids (g)

Comparaisons et références

-

Surf. ass. établissement (ha)

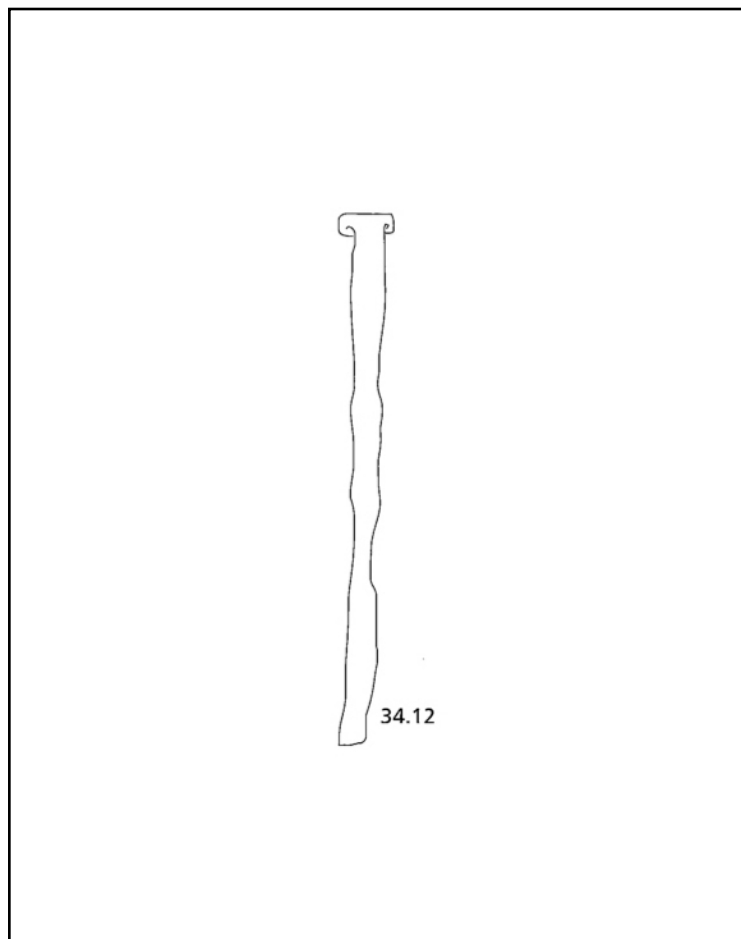
5,2

Domaine d'activité

Agriculture  Elevage  Artisanat  Indéterminé

Catégorie d'activité

<input type="checkbox"/> Céréaliculture	<input type="checkbox"/> Tannerie/cuir	<input type="checkbox"/> Terre cuite
<input type="checkbox"/> Culture fourragère	<input type="checkbox"/> Textile	<input type="checkbox"/> Polyvalent
<input type="checkbox"/> Arboriculture	<input type="checkbox"/> Métallurgie/métal	<input checked="" type="checkbox"/> Indéterminé
<input type="checkbox"/> Horticulture	<input type="checkbox"/> Bois	
<input type="checkbox"/> Viticulture	<input type="checkbox"/> Pierre	
<input type="checkbox"/> Elevage	<input type="checkbox"/> Os	
<input type="checkbox"/> Charcuterie	<input type="checkbox"/> Verre	





Identification G.H.  
Lime ?

Identification spécialiste  
Lime ?

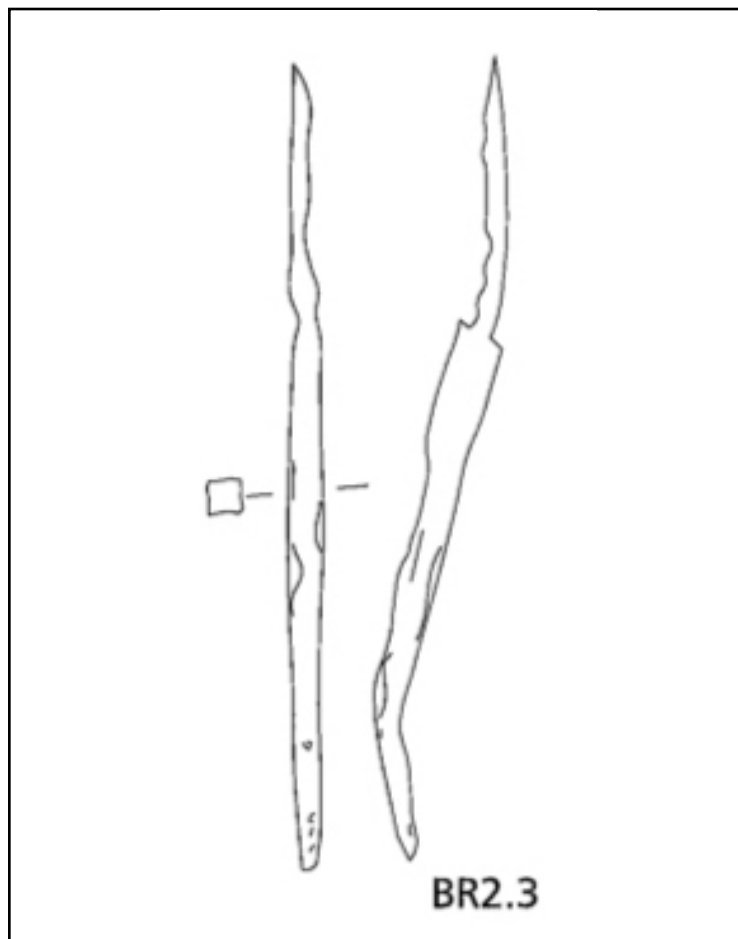
	Code catalogue Ni.132.mo.13	Code d'origine Brunnen 2.3
Commune Niederzier	Lieu-dit Hambach 132	
Pays Allemagne	Entité administrative Rhénanie-Palatinat	Bibliographie disponible dans la fiche site

TPQ	TAQ	Période	Matière	État de conservation	
-	-	Période romaine	Fer	Complet	
<p>Outil allongé surmonté d'une soie après un épaulement. La forme générale rappelle les limes mais il n'est pas possible de mieux caractériser l'objet.</p>					
	L (mm)	l (mm)	Diam (mm).	Section/ép. (mm)	Poids (g)

Comparaisons et références  
-

Surf. ass. établissement (ha)  
5,2

- Domaine d'activité
- Agriculture  Elevage  Artisanat  Indéterminé
- Catégorie d'activité
- |   |   |                                      |
|---|---|--------------------------------------|
| <input type="checkbox"/> Céréaliculture     | <input type="checkbox"/> Tannerie/cuir                | <input type="checkbox"/> Terre cuite |
| <input type="checkbox"/> Culture fourragère | <input type="checkbox"/> Textile                      | <input type="checkbox"/> Polyvalent  |
| <input type="checkbox"/> Arboriculture      | <input checked="" type="checkbox"/> Métallurgie/métal | <input type="checkbox"/> Indéterminé |
| <input type="checkbox"/> Horticulture       | <input type="checkbox"/> Bois                         |                                      |
| <input type="checkbox"/> Viticulture        | <input type="checkbox"/> Pierre                       |                                      |
| <input type="checkbox"/> Elevage            | <input type="checkbox"/> Os                           |                                      |
| <input type="checkbox"/> Charcuterie        | <input type="checkbox"/> Verre                        |                                      |



Identification G.H.  
Alêne ?

Identification spécialiste  
Alêne

Commune  
Niederzier

Pays  
Allemagne

Lieu-dit  
Hambach 132

Entité administrative  
Rhénanie-Palatinat

Code catalogue  
Ni.132.mo.14

Code d'origine  
Bau VI.15

Bibliographie disponible  
dans la fiche site

TPQ

-

TAQ

-

Période

Période romaine

Matière

Fer

État de conservation

Fragmentaire

Petite tige surmontée d'une soie.

L (mm)

l (mm)

Diam (mm).

Section/ép. (mm)

Poids (g)

Comparaisons et références

Type 4b de Manning ; Duvauchelle,  
2005, n°238

Domaine d'activité

Agriculture  Elevage  Artisanat  Indéterminé

Catégorie d'activité

Céréaliculture  Tannerie/cuir  Terre cuite  
 Culture fourragère  Textile  Polyvalent  
 Arboriculture  Métallurgie/métal  Indéterminé  
 Horticulture  Bois  
 Viticulture  Pierre  
 Elevage  Os  
 Charcuterie  Verre

Surf. ass. établissement (ha)

5,2



Pas d'image

Identification G.H.  
Alène ?

Identification spécialiste  
Alène ?

	Code catalogue Ni.132.mo.15	Code d'origine FL1.21
Commune Niederzier	Lieu-dit Hambach 132	
Pays Allemagne	Entité administrative Rhénanie-Palatinat	Bibliographie disponible dans la fiche site

TPQ	TAQ	Période	Matière	État de conservation	
-	-	Période romaine	Fer	Complet	
Tige biconique.					
	L (mm)	l (mm)	Diam (mm).	Section/ép. (mm)	Poids (g)

Comparaisons et références

Type 3b de Manning ; Duvauchelle,  
2005, n°240

Domaine d'activité

Agriculture  Elevage  Artisanat  Indéterminé

Catégorie d'activité

Céréaliculture  Tannerie/cuir  Terre cuite  
 Culture fourragère  Textile  Polyvalent  
 Arboriculture  Métallurgie/métal  Indéterminé  
 Horticulture  Bois  
 Viticulture  Pierre  
 Elevage  Os  
 Charcuterie  Verre

Surf. ass. établissement (ha)

5,2



Pas d'image

Identification G.H.  
Truelle

Identification spécialiste  
Truelle

Commune  
Niederzier

Pays  
Allemagne

Lieu-dit  
Hambach 132

Entité administrative  
Rhénanie-Palatinat

Code catalogue  
Ni.132.mo.16

Code d'origine  
FL1/6.9

Bibliographie disponible  
dans la fiche site

TPQ

-

TAQ

-

Période

Période romaine

Matière

Fer

État de conservation

Fragmentaire

Objet à manche doublement coudé. La spatule est brisée.

L (mm)

l (mm)

Diam (mm).

Section/ép. (mm)

Poids (g)

Comparaisons et références

-

Domaine d'activité

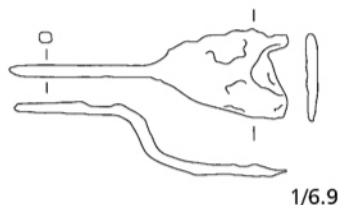
Agriculture  Elevage  Artisanat  Indéterminé

Catégorie d'activité

Céréaliculture  Tannerie/cuir  Terre cuite  
 Culture fourragère  Textile  Polyvalent  
 Arboriculture  Métallurgie/métal  Indéterminé  
 Horticulture  Bois  
 Viticulture  Pierre  
 Elevage  Os  
 Charcuterie  Verre

Surf. ass. établissement (ha)

5,2



Pas d'image

Identification G.H.  
Truelle ?

Identification spécialiste  
Truelle

Commune  
Niederzier

Pays  
Allemagne

Lieu-dit  
Hambach 132

Entité administrative  
Rhénanie-Palatinat

Code catalogue  
Ni.132.mo.17

Code d'origine  
FL41.4

Bibliographie disponible  
dans la fiche site

TPQ

-

TAQ

-

Période

Période romaine

Matière

Fer

État de conservation

Fragmentaire

Fragment de truelle ?

L (mm)

l (mm)

Diam (mm).

Section/ép. (mm)

Poids (g)

Comparaisons et références

-

Surf. ass. établissement (ha)

5,2

Domaine d'activité

Agriculture  Elevage  Artisanat  Indéterminé

Catégorie d'activité

Céréaliculture  Tannerie/cuir  Terre cuite  
 Culture fourragère  Textile  Polyvalent  
 Arboriculture  Métallurgie/métal  Indéterminé  
 Horticulture  Bois  
 Viticulture  Pierre  
 Elevage  Os  
 Charcuterie  Verre



Pas d'image

Identification G.H.  
Creuset

Identification spécialiste  
Creuset

Commune  
Niederzier

Pays  
Allemagne

Lieu-dit  
Hambach 132

Entité administrative  
Rhénanie-Palatinat

Code catalogue  
Ni.132.mo.18

Code d'origine  
12-6

Bibliographie disponible  
dans la fiche site

TPQ

-

TAQ

-

Période

Période romaine

Matière

Terre cuite

État de conservation

Fragmentaire

Fragment de creuset pour la fusion du verre.

L (mm)

I (mm)

Diam (mm)

Section/ép. (mm)

Poids (g)

Comparaisons et références

-

Domaine d'activité

Agriculture  Elevage  Artisanat  Indéterminé

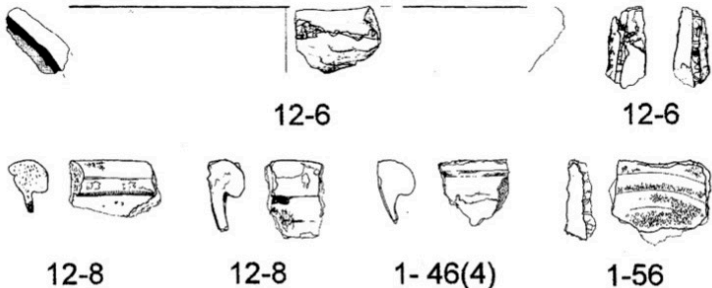
Catégorie d'activité

Céréaliculture  Tannerie/cuir  Terre cuite  
 Culture fourragère  Textile  Polyvalent  
 Arboriculture  Métallurgie/métal  Indéterminé  
 Horticulture  Bois  
 Viticulture  Pierre  
 Elevage  Os  
 Charcuterie  Verre

Surf. ass. établissement (ha)

5,2

HA 132



Pas d'image

Identification G.H.  
Creuset

Identification spécialiste  
Creuset

Code catalogue Code d'origine

Ni.382.mo.01 -

Commune  
Niederzier

Lieu-dit  
Hambach 382

Pays  
Allemagne

Entité administrative  
Rhénanie-Palatinat

Bibliographie disponible  
dans la fiche site

TPQ

-

TAQ

-

Période

Période romaine

Matière

Terre cuite

État de conservation

Fragmentaire

Fragment de creuset pour la fusion du verre.

L (mm)

I (mm)

Diam (mm)

Section/ép. (mm)

Poids (g)

Comparaisons et références

-

Domaine d'activité

Agriculture  Elevage  Artisanat  Indéterminé



Catégorie d'activité

- |   |  |                                      |
|---|--|--------------------------------------|
| <input type="checkbox"/> Céréaliculture     | <input type="checkbox"/> Tannerie/cuir     | <input type="checkbox"/> Terre cuite |
| <input type="checkbox"/> Culture fourragère | <input type="checkbox"/> Textile           | <input type="checkbox"/> Polyvalent  |
| <input type="checkbox"/> Arboriculture      | <input type="checkbox"/> Métallurgie/métal | <input type="checkbox"/> Indéterminé |
| <input type="checkbox"/> Horticulture       | <input type="checkbox"/> Bois              |                                      |
| <input type="checkbox"/> Viticulture        | <input type="checkbox"/> Pierre            |                                      |
| <input type="checkbox"/> Elevage            | <input type="checkbox"/> Os                |                                      |
| <input type="checkbox"/> Charcuterie        | <input checked="" type="checkbox"/> Verre  |                                      |

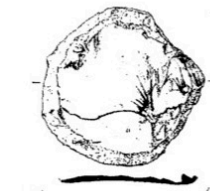
Surf. ass. établissement (ha)

2

HA 382



107



70



106



105

Pas d'image

Identification G.H.  
Creuset

Identification spécialiste  
Creuset

Code catalogue Code d'origine

Ni.500.mo.01 -

Commune  
Niederzier

Lieu-dit  
Hambach 500

Pays  
Allemagne

Entité administrative  
Rhénanie-Palatinat

Bibliographie disponible  
dans la fiche site

TPQ

-

TAQ

-

Période

Antiquité tardive

Matière

Terre cuite

État de conservation

Fragmentaire

Fragments de creusets pour la fusion du verre.

L (mm)

I (mm)

Diam (mm)

Section/ép. (mm)

Poids (g)

Comparaisons et références

-

Domaine d'activité

Agriculture  Elevage  Artisanat  Indéterminé

Catégorie d'activité

Céréaliculture

Culture fourragère

Arboriculture

Horticulture

Viticulture

Elevage

Charcuterie

Tannerie/cuir

Textile

Métallurgie/métal

Bois

Pierre

Os

Verre

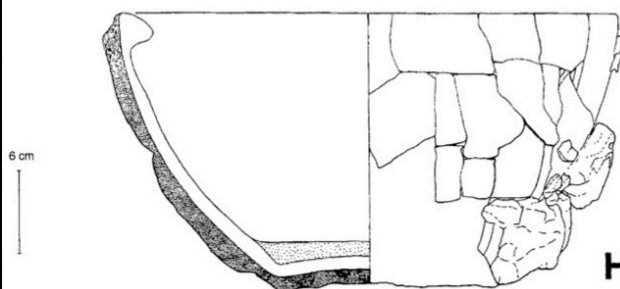
Terre cuite

Polyvalent

Indéterminé

Surf. ass. établissement (ha)

-



HA 500

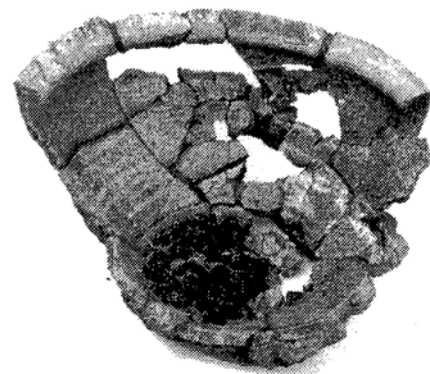


Abb. 16 — HA 500: Schmelzgefäß. Randedurchmesser 36,3 cm (vgl. Abb. 15 Mitte).



Identification G.H.  
Serpette

Identification spécialiste  
Serpette

	Code catalogue Pi.Br.mo.01	Code d'origine -
Commune Piesport	Lieu-dit Im Briesch	
Pays Allemagne	Entité administrative Rhénanie-Palatinat	Bibliographie disponible dans la fiche site

TPQ 300	TAQ 400	Période Antiquité tardive	Matière Fer	État de conservation Fragmentaire	
Serpette à soie.					
	L (mm)	I (mm)	Diam (mm).	Section/ép. (mm)	Poids (g)

Comparaisons et références

-

Surf. ass. établissement (ha)

-

Domaine d'activité

Agriculture  Elevage  Artisanat  Indéterminé

Catégorie d'activité

<input type="checkbox"/> Céréaliculture	<input type="checkbox"/> Tannerie/cuir	<input type="checkbox"/> Terre cuite
<input type="checkbox"/> Culture fourragère	<input type="checkbox"/> Textile	<input type="checkbox"/> Polyvalent
<input checked="" type="checkbox"/> Arboriculture	<input type="checkbox"/> Métallurgie/métal	<input type="checkbox"/> Indéterminé
<input checked="" type="checkbox"/> Horticulture	<input type="checkbox"/> Bois	
<input checked="" type="checkbox"/> Viticulture	<input type="checkbox"/> Pierre	
<input type="checkbox"/> Elevage	<input type="checkbox"/> Os	
<input type="checkbox"/> Charcuterie	<input type="checkbox"/> Verre	



Identification G.H.  
Fourche

Identification spécialiste  
Fourche

Code catalogue Code d'origine

Ha.Le.mo.01 -

Commune

**Lens-Saint-Remy** (Hannut)

Lieu-dit

-

Pays

Belgique

Entité administrative

Province de Liège

Bibliographie disponible  
dans la fiche site

TPQ

-

TAQ

-

Période

Période romaine

Matière

Fer

État de conservation

Fragmentaire

Fourche à deux dents en U.

L (mm)

l (mm)

Diam (mm).

Section/ép. (mm)

Poids (g)

Comparaisons et références

-

Domaine d'activité

Agriculture  Elevage  Artisanat  Indéterminé

Catégorie d'activité

Céréaliculture

Culture fourragère

Arboriculture

Horticulture

Viticulture

Elevage

Charcuterie

Tannerie/cuir

Textile

Métallurgie/métal

Bois

Pierre

Os

Verre

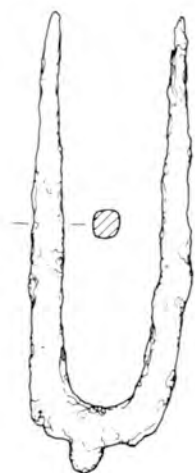
Terre cuite

Polyvalent

Indéterminé

Surf. ass. établissement (ha)

-



Pas d'image

Identification G.H.  
Dolabre

Identification spécialiste  
Pic

Code catalogue Code d'origine

Ha.Le.mo.02 -

Commune

**Lens-Saint-Remy** (Hannut)

Lieu-dit

-

Pays

Belgique

Entité administrative

Province de Liège

Bibliographie disponible  
dans la fiche site

TPQ

-

TAQ

-

Période

Période romaine

Matière

Fer

État de conservation

Complet

Outil à oeil ovale décentré. Une extrémité est en pic. L'autre est parallèle au manche est peu servir de hache (?).

L (mm)

-

l (mm)

-

Diam (mm)

-

Section/ép. (mm)

-

Poids (g)

-

Comparaisons et références

-

Domaine d'activité

Agriculture  Elevage  Artisanat  Indéterminé

Catégorie d'activité

Céréaliculture

Culture fourragère

Arboriculture

Horticulture

Viticulture

Elevage

Charcuterie

Tannerie/cuir

Textile

Métallurgie/métal

Bois

Pierre

Os

Verre

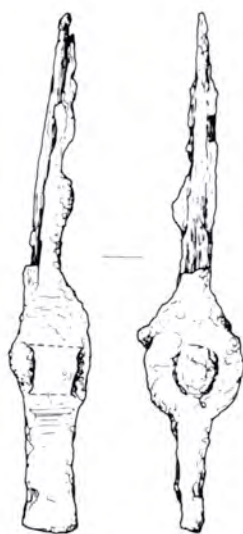
Terre cuite

Polyvalent

Indéterminé

Surf. ass. établissement (ha)

-



Pas d'image

Identification G.H.  
Meule

Identification spécialiste  
Meule

Code catalogue Ha.Ma.mo.01		Code d'origine -
Commune <b>Habay-la-Vieille (Habay)</b>	Lieu-dit <b>Mageroy</b>	
Pays Belgique	Entité administrative Province de Luxembourg	Bibliographie disponible dans la fiche site

TPQ	TAQ	Période	Matière	État de conservation
-	-	Période romaine	Pierre	

Meule de grand format retrouvée avec des tessons romains et des poutres en bois lors de la construction d'une canalisation. Pas de fouille ni de diagnostic.

Appartient à un moulin hydraulique ?

L (mm)	I (mm)	Diam (mm).	Section/ép. (mm)	Poids (g)
		820		

Comparaisons et références

-

Surf. ass. établissement (ha)

2,80

Domaine d'activité

Agriculture  Elevage  Artisanat  Indéterminé

Catégorie d'activité

<input checked="" type="checkbox"/> Céréaliculture	<input type="checkbox"/> Tannerie/cuir	<input type="checkbox"/> Terre cuite
<input type="checkbox"/> Culture fourragère	<input type="checkbox"/> Textile	<input type="checkbox"/> Polyvalent
<input type="checkbox"/> Arboriculture	<input type="checkbox"/> Métallurgie/métal	<input type="checkbox"/> Indéterminé
<input type="checkbox"/> Horticulture	<input type="checkbox"/> Bois	
<input type="checkbox"/> Viticulture	<input type="checkbox"/> Pierre	
<input type="checkbox"/> Elevage	<input type="checkbox"/> Os	
<input type="checkbox"/> Charcuterie	<input type="checkbox"/> Verre	



Identification G.H.  
Fusaïole

Identification spécialiste

Commune <b>Habay-la-Vieille (Habay)</b>		Lieu-dit <b>Mageroy</b>	Code catalogue <b>Ha.Ma.mo.02</b>	Code d'origine -
Pays <b>Belgique</b>	Entité administrative <b>Province de Luxembourg</b>		Bibliographie disponible dans la fiche site	

TPQ	TAQ	Période	Matière	État de conservation	
-	-	Période romaine	Os		
NC					
	L (mm)	I (mm)	Diam (mm).	Section/ép. (mm)	Poids (g)

Comparaisons et références

Surf. ass. établissement (ha)

2,80

Domaine d'activité

Agriculture  Elevage  Artisanat  Indéterminé

Catégorie d'activité

<input type="checkbox"/> Céréaliculture	<input type="checkbox"/> Tannerie/cuir	<input type="checkbox"/> Terre cuite
<input type="checkbox"/> Culture fourragère	<input checked="" type="checkbox"/> Textile	<input type="checkbox"/> Polyvalent
<input type="checkbox"/> Arboriculture	<input type="checkbox"/> Métallurgie/métal	<input type="checkbox"/> Indéterminé
<input type="checkbox"/> Horticulture	<input type="checkbox"/> Bois	
<input type="checkbox"/> Viticulture	<input type="checkbox"/> Pierre	
<input type="checkbox"/> Elevage	<input type="checkbox"/> Os	
<input type="checkbox"/> Charcuterie	<input type="checkbox"/> Verre	



Identification G.H.  
Fourche

Identification spécialiste  
Fourche

Commune  
Emptinne (**Hamois**)

Pays  
Belgique

Lieu-dit  
Champion

Entité administrative  
Province de Namur

Code catalogue  
Ha.Ch.mo.01

Code d'origine  
83SRA90/12

Bibliographie disponible  
dans la fiche site

TPQ

-

TAQ

-

Période

Période romaine

Matière

Fer

État de conservation

Fragmentaire

La soie est de section rectangulaire, ainsi que l'amorce des dents. Ces dernières présentent une section losangique. Bifurcation des dents en forme d'oméga.

L (mm)  
285

l (mm)  
-

Diam (mm)  
-

Section/ép. (mm)  
-

Poids (g)  
-

#### Comparaisons et références

Waudrez (MASSART & DEKEGEL, 1983, p. 24: 49 et pl. 12), à Tavieres (UvA, 1957-1958, p.26-29: 19) ou encore à Straubing (D) (WALKE, 1965, Taf. 120 : 9).

Surf. ass. établissement (ha)

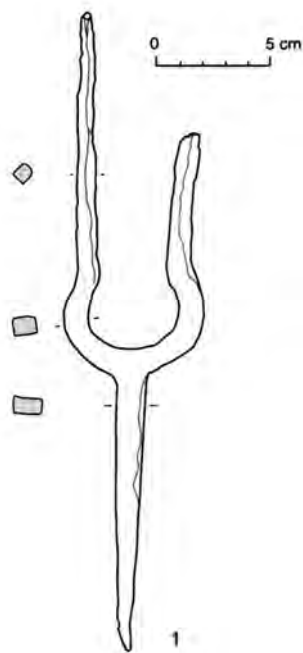
4

#### Domaine d'activité

Agriculture  Elevage  Artisanat  Indéterminé

#### Catégorie d'activité

Céréaliculture  Tannerie/cuir  Terre cuite  
 Culture fourragère  Textile  Polyvalent  
 Arboriculture  Métallurgie/métal  Indéterminé  
 Horticulture  Bois  
 Viticulture  Pierre  
 Elevage  Os  
 Charcuterie  Verre



Identification G.H.  
Marteau

Identification spécialiste  
Marteau

Commune  
Emptinne (**Hamois**)

Pays  
Belgique

Lieu-dit  
Champion

Entité administrative  
Province de Namur

Code catalogue  
Ha.Ch.mo.02

Code d'origine  
86SRA/5005

Bibliographie disponible  
dans la fiche site

TPQ

-

TAQ

-

Période

Période romaine

Matière

Fer

État de conservation

Complet

Il possède une tête rectangulaire étroite et une panne arrondie, à bout aplati ; le trou de fixation contient encore des restes du manche en bois. Cette tête de marteau appartient à un type très caractéristique, adapté tant au travail du fer qu'au travail de charpenterie ou de menuiserie.

L (mm)

141

l (mm)

53

Diam (mm)

-

Section/ép. (mm)

-

Poids (g)

-

#### Comparaisons et références

Neupotz (Kr. Oermersheim, D) (KUNZL, 1993, p. 350 [Typ NH 16] et de la villa de Lullingstone (OB) (MEATES, 1979, p.97, nO238 et fig . 43), Duvauchelle, 2005, n° 8

Type I (table et panne)

#### Domaine d'activité

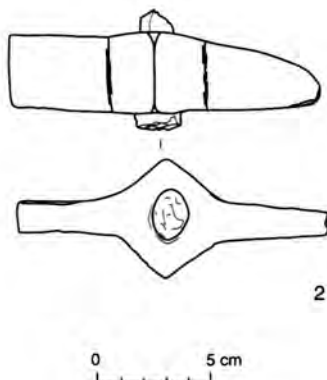
Agriculture  Elevage  Artisanat  Indéterminé

#### Catégorie d'activité

Céréaliculture  Tannerie/cuir  Terre cuite  
 Culture fourragère  Textile  Polyvalent  
 Arboriculture  Métallurgie/métal  Indéterminé  
 Horticulture  Bois  
 Viticulture  Pierre  
 Elevage  Os  
 Charcuterie  Verre

Surf. ass. établissement (ha)

4



Identification G.H.  
Marteau

Identification spécialiste  
Marteau

Code catalogue  
Ha.Ch.mo.03

Code d'origine  
86SRA/5005

Commune  
Emptinne (**Hamois**)

Lieu-dit  
Champion

Pays  
Belgique

Entité administrative  
Province de Namur

Bibliographie disponible  
dans la fiche site

TPQ

-

TAQ

-

Période

Période romaine

Matière

Fer

État de conservation

Complet

Il possède une petite tête carrée, très usée, et une panne rectangulaire plus fine, également usée par le martèlement. Bien que très proche de la précédente et appartenant au même type, cette tête de marteau se distingue par l'étroitesse des plans de frappe. Selon Henning (1991, p. 50-51, Abb. 4 : 4-5), de tels objets sont utilisés spécifiquement pour affûter le tranchant *des faux* (*Dellgelhammer*).

L (mm)

129

l (mm)

63

Diam (mm)

-

Section/ép. (mm)

-

Poids (g)

-

Comparaisons et références

Type I (table et panne)

Domaine d'activité

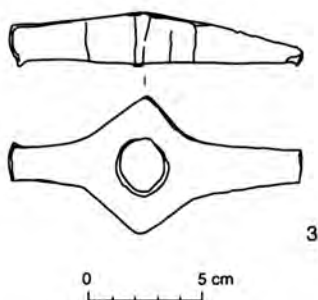
Agriculture  Elevage  Artisanat  Indéterminé

Catégorie d'activité

Céréaliculture  Tannerie/cuir  Terre cuite  
 Culture fourragère  Textile  Polyvalent  
 Arboriculture  Métallurgie/métal  Indéterminé  
 Horticulture  Bois  
 Viticulture  Pierre  
 Elevage  Os  
 Charcuterie  Verre

Surf. ass. établissement (ha)

4





Identification G.H.  
Faux

Identification spécialiste  
Faux

Code catalogue Code d'origine  
Ha.Ch.mo.04 83SRA64/8/001

Commune  
Emptinne (**Hamois**)

Lieu-dit  
Champion

Pays  
Belgique

Entité administrative  
Province de Namur

Bibliographie disponible  
dans la fiche site

TPQ	TAQ	Période	Matière	État de conservation
-	-	Période romaine	Fer	Fragmentaire

L'étroitesse de la lame (maximum conservé: 2,7 cm), a faible courbure, ainsi que le dos épais et renforcé permettent d'écarter un reste de faucille et de reconnaître un morceau d'une grande faux. Le profil du fragment de faux de Champion présente un dos épais similaire à celui des grandes faux trouvées dans le Rhin, dans le dépôt de Neupotz (type NH 40).

L (mm)	l (mm)	Diam (mm)	Section/ép. (mm)	Poids (g)
240	27	-	-	-

#### Comparaisons et références

Künzle, 1993, type NH40

#### Domaine d'activité

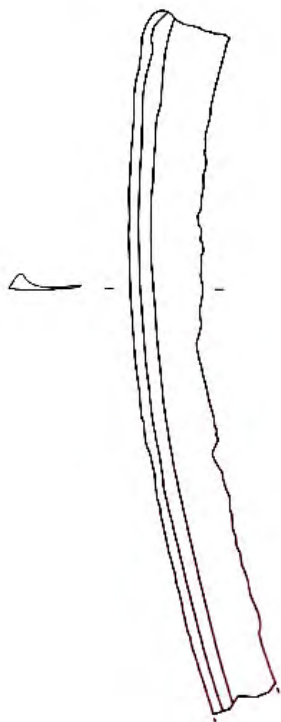
Agriculture  Elevage  Artisanat  Indéterminé

#### Catégorie d'activité

<input type="checkbox"/> Céréaliculture	<input type="checkbox"/> Tannerie/cuir	<input type="checkbox"/> Terre cuite
<input checked="" type="checkbox"/> Culture fourragère	<input type="checkbox"/> Textile	<input type="checkbox"/> Polyvalent
<input type="checkbox"/> Arboriculture	<input type="checkbox"/> Métallurgie/métal	<input type="checkbox"/> Indéterminé
<input type="checkbox"/> Horticulture	<input type="checkbox"/> Bois	
<input type="checkbox"/> Viticulture	<input type="checkbox"/> Pierre	
<input type="checkbox"/> Elevage	<input type="checkbox"/> Os	
<input type="checkbox"/> Charcuterie	<input type="checkbox"/> Verre	

Surf. ass. établissement (ha)

4



0 5 cm

Pas d'image

Identification G.H.  
Scie

Identification spécialiste  
Scie

Commune  
Emptinne (**Hamois**)

Pays  
Belgique

Lieu-dit  
Champion

Entité administrative  
Province de Namur

Code catalogue  
Ha.Ch.mo.05

Code d'origine  
83SRA49/8 ;

Bibliographie disponible  
dans la fiche site

TPQ

-

TAQ

-

Période

Période romaine

Matière

Fer

État de conservation

Fragmentaire

La lame présente à une extrémité un trou de fixation. Seule une petite partie du tranchant est dentelé Elle devait appartenir à un outil de grandes dimensions, manipulé par deux personnes, sans doute une scie à monture ou à cadre. La longueur de la partie non dentelée de la lame permet de l'identifier à une scie de long.

L (mm)

533

l (mm)

52

Diam (mm)

-

Section/ép. (mm)

-

Poids (g)

-

Comparaisons et références

Scie de long

Domaine d'activité

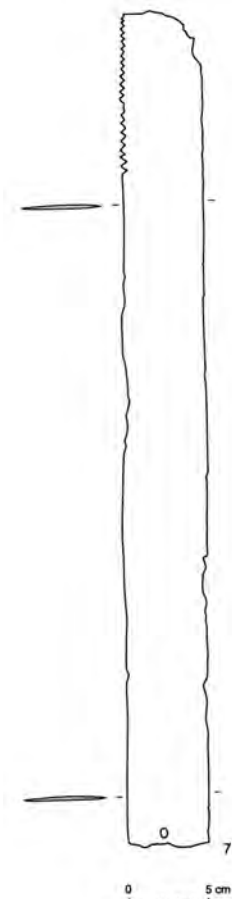
Agriculture  Elevage  Artisanat  Indéterminé

Catégorie d'activité

Céréaliculture  Tannerie/cuir  Terre cuite  
 Culture fourragère  Textile  Polyvalent  
 Arboriculture  Métallurgie/métal  Indéterminé  
 Horticulture  Bois  
 Viticulture  Pierre  
 Elevage  Os  
 Charcuterie  Verre

Surf. ass. établissement (ha)

4



Identification G.H.  
Lime

Identification spécialiste  
Lime

	Code catalogue Ha.Ch.mo.06	Code d'origine 83SRA64/8
Commune Emptinne ( <b>Hamois</b> )	Lieu-dit Champion	
Pays Belgique	Entité administrative Province de Namur	Bibliographie disponible dans la fiche site

TPQ	TAQ	Période	Matière	État de conservation
-	-	Période romaine	Fer	Complet

La soie prolonge simplement le corps droit de la lime, tout en s'amincissant vers l'extrémité. Quelques traces de fines dentelures sont encore visibles sur la face plate et sur la face courbe. W . H. Manning ( 1989, p. II ) établit une distinction nette entre les limes à fines dentelures, qui sont des outils pour travailler le métal, et les limes à dents grossières qui sont des outils de charpentier.

L (mm)	l (mm)	Diam (mm).	Section/ép. (mm)	Poids (g)
116	13	-	-	-

Comparaisons et références

Künzl, 1993, type NH31 ; lime plate

Domaine d'activité

Agriculture  Elevage  Artisanat  Indéterminé

Catégorie d'activité

Céréaliculture  Tannerie/cuir  Terre cuite  
 Culture fourragère  Textile  Polyvalent  
 Arboriculture  Métallurgie/métal  Indéterminé  
 Horticulture  Bois  
 Viticulture  Pierre  
 Elevage  Os  
 Charcuterie  Verre

Surf. ass. établissement (ha)

4

Pas d'image



Identification G.H.  
Alêne ?

Identification spécialiste  
Poinçon

Commune  
Emptinne (**Hamois**)

Pays  
Belgique

Lieu-dit  
Champion

Entité administrative  
Province de Namur

Code catalogue  
Ha.Ch.mo.07

Code d'origine  
86SRA/5005

Bibliographie disponible  
dans la fiche site

TPQ

-

TAQ

-

Période

Période romaine

Matière

Fer

État de conservation

Complet

Tête rectangulaire épaisse et pointe fine.

L (mm)

114

l (mm)

-

Diam (mm)

-

Section/ép. (mm)

-

Poids (g)

-

#### Comparaisons et références

MANNING, 1989, p. 39-40 et fig. 9 : 3a, Aw/s, type 3a, qui le considère comme un outil à travailler le cuir).

Manning, 1989, awls, type 3a

#### Domaine d'activité

Agriculture  Elevage  Artisanat  Indéterminé

#### Catégorie d'activité

Céréaliculture  Tannerie/cuir  Terre cuite  
 Culture fourragère  Textile  Polyvalent  
 Arboriculture  Métallurgie/métal  Indéterminé  
 Horticulture  Bois  
 Viticulture  Pierre  
 Elevage  Os  
 Charcuterie  Verre

Surf. ass. établissement (ha)

4

Pas d'image



Identification G.H.  
Outil d'aiguisage

Identification spécialiste  
Pierre à aiguiser

Commune Emptinne ( <b>Hamois</b> )	Lieu-dit Champion	Code catalogue Ha.Ch.mo.08	Code d'origine 3050 ?
Pays Belgique	Entité administrative Province de Namur	Bibliographie disponible dans la fiche site	

TPQ -	TAQ -	Période Période romaine	Matière Pierre	État de conservation Fragmentaire
Fragment de pierre à aiguiser.				
L (mm) -	l (mm) -	Diam (mm) -	Section/ép. (mm) -	Poids (g) -

Comparaisons et références

-

Surf. ass. établissement (ha)

4

Domaine d'activité

Agriculture  Elevage  Artisanat  Indéterminé

Catégorie d'activité

<input checked="" type="checkbox"/> Céréaliculture	<input type="checkbox"/> Tannerie/cuir	<input type="checkbox"/> Terre cuite
<input checked="" type="checkbox"/> Culture fourragère	<input type="checkbox"/> Textile	<input type="checkbox"/> Polyvalent
<input checked="" type="checkbox"/> Arboriculture	<input type="checkbox"/> Métallurgie/métal	<input type="checkbox"/> Indéterminé
<input checked="" type="checkbox"/> Horticulture	<input type="checkbox"/> Bois	
<input type="checkbox"/> Viticulture	<input type="checkbox"/> Pierre	
<input type="checkbox"/> Elevage	<input type="checkbox"/> Os	
<input type="checkbox"/> Charcuterie	<input type="checkbox"/> Verre	



Identification G.H.  
Outil d'aiguisage

Identification spécialiste  
Pierre à aiguiser

Commune Emptinne ( <b>Hamois</b> )	Lieu-dit Champion	Code catalogue Ha.Ch.mo.09	Code d'origine 18035 ?
Pays Belgique	Entité administrative Province de Namur	Bibliographie disponible dans la fiche site	

TPQ -	TAQ -	Période Période romaine	Matière Pierre	État de conservation Complet
Pierre à aiguiser				
L (mm) -	l (mm) -	Diam (mm) -	Section/ép. (mm) -	Poids (g) -

Comparaisons et références

-

Surf. ass. établissement (ha)

4

Domaine d'activité

Agriculture  Elevage  Artisanat  Indéterminé

Catégorie d'activité

<input checked="" type="checkbox"/> Céréaliculture	<input type="checkbox"/> Tannerie/cuir	<input type="checkbox"/> Terre cuite
<input checked="" type="checkbox"/> Culture fourragère	<input type="checkbox"/> Textile	<input type="checkbox"/> Polyvalent
<input checked="" type="checkbox"/> Arboriculture	<input type="checkbox"/> Métallurgie/métal	<input type="checkbox"/> Indéterminé
<input checked="" type="checkbox"/> Horticulture	<input type="checkbox"/> Bois	
<input type="checkbox"/> Viticulture	<input type="checkbox"/> Pierre	
<input type="checkbox"/> Elevage	<input type="checkbox"/> Os	
<input type="checkbox"/> Charcuterie	<input type="checkbox"/> Verre	



Identification G.H.  
Outil d'aiguisage

Identification spécialiste  
Pierre à aiguiser

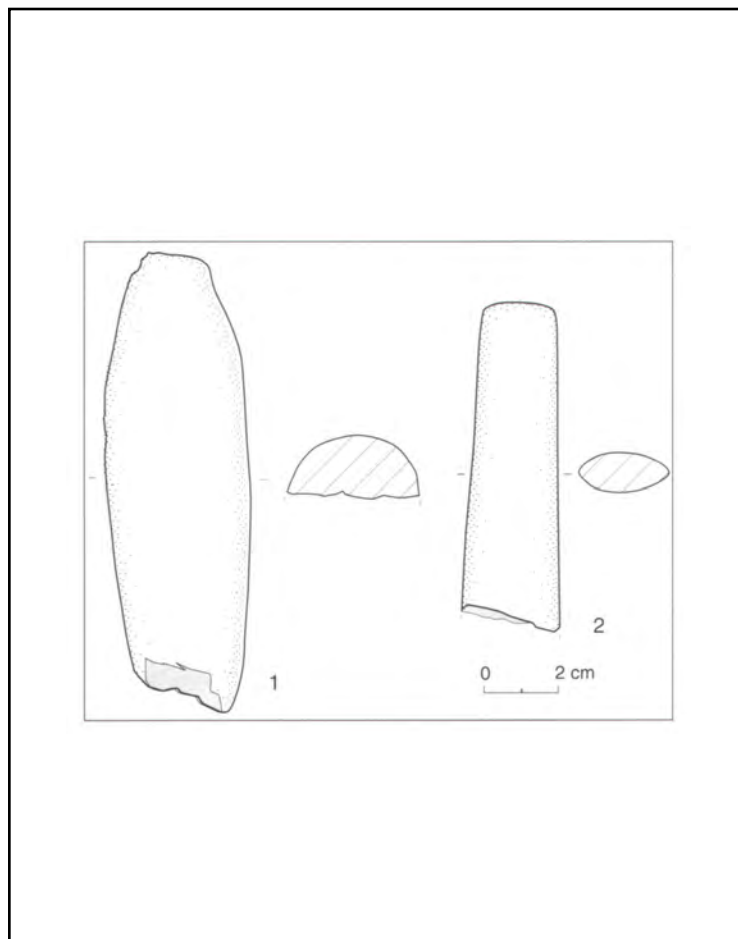
Commune Emptinne ( <b>Hamois</b> )		Lieu-dit Champion	Code catalogue Ha.Ch.mo.10	Code d'origine -
Pays Belgique		Entité administrative Province de Namur	Bibliographie disponible dans la fiche site	

TPQ -	TAQ -	Période Période romaine	Matière Pierre	État de conservation Fragmentaire
Fragment de pierre à aiguiser				
L (mm) -	l (mm) -	Diam (mm) -	Section/ép. (mm) -	Poids (g) -

Comparaisons et références  
Affiloir ?

Surf. ass. établissement (ha)  
4

- Domaine d'activité
- Agriculture  Elevage  Artisanat  Indéterminé
- Catégorie d'activité
- |  |  |                                      |
|--|--|--------------------------------------|
| <input checked="" type="checkbox"/> Céréaliculture     | <input type="checkbox"/> Tannerie/cuir     | <input type="checkbox"/> Terre cuite |
| <input checked="" type="checkbox"/> Culture fourragère | <input type="checkbox"/> Textile           | <input type="checkbox"/> Polyvalent  |
| <input checked="" type="checkbox"/> Arboriculture      | <input type="checkbox"/> Métallurgie/métal | <input type="checkbox"/> Indéterminé |
| <input checked="" type="checkbox"/> Horticulture       | <input type="checkbox"/> Bois              |                                      |
| <input type="checkbox"/> Viticulture                   | <input type="checkbox"/> Pierre            |                                      |
| <input type="checkbox"/> Elevage                       | <input type="checkbox"/> Os                |                                      |
| <input type="checkbox"/> Charcuterie                   | <input type="checkbox"/> Verre             |                                      |



Identification G.H.  
Outil d'aiguisage

Identification spécialiste  
Pierre à aiguiser

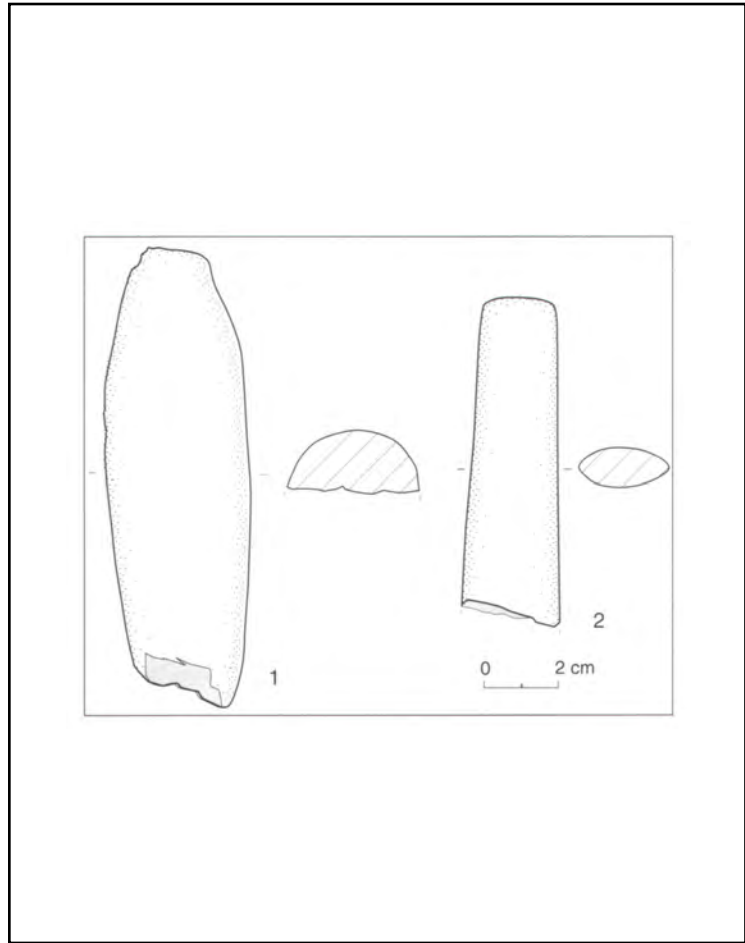
Commune Emptinne ( <b>Hamois</b> )	Lieu-dit Champion	Code catalogue Ha.Ch.mo.11	Code d'origine -
Pays Belgique	Entité administrative Province de Namur	Bibliographie disponible dans la fiche site	

TPQ -	TAQ -	Période Période romaine	Matière Pierre	État de conservation Fragmentaire
Fragment de pierre à aiguiser				
L (mm) -	l (mm) -	Diam (mm) -	Section/ép. (mm) -	Poids (g) -

Comparaisons et références  
Affiloir ?

Surf. ass. établissement (ha)  
4

- Domaine d'activité
- Agriculture  Elevage  Artisanat  Indéterminé
- Catégorie d'activité
- |  |  |                                      |
|--|--|--------------------------------------|
| <input checked="" type="checkbox"/> Céréaliculture     | <input type="checkbox"/> Tannerie/cuir     | <input type="checkbox"/> Terre cuite |
| <input checked="" type="checkbox"/> Culture fourragère | <input type="checkbox"/> Textile           | <input type="checkbox"/> Polyvalent  |
| <input checked="" type="checkbox"/> Arboriculture      | <input type="checkbox"/> Métallurgie/métal | <input type="checkbox"/> Indéterminé |
| <input checked="" type="checkbox"/> Horticulture       | <input type="checkbox"/> Bois              |                                      |
| <input type="checkbox"/> Viticulture                   | <input type="checkbox"/> Pierre            |                                      |
| <input type="checkbox"/> Elevage                       | <input type="checkbox"/> Os                |                                      |
| <input type="checkbox"/> Charcuterie                   | <input type="checkbox"/> Verre             |                                      |





Identification G.H.  
Fusaïole

Identification spécialiste  
Fusaïole

Commune  
Emptinne (**Hamois**)

Pays  
Belgique

Lieu-dit  
Champion

Entité administrative  
Province de Namur

Code catalogue  
Ha.Ch.mo.12

Code d'origine  
84SRB/1013

Bibliographie disponible  
dans la fiche site

TPQ  
250

TAQ  
350

Période  
Antiquité tardive

Matière  
Os

État de conservation  
Complet

Grosse fusaïole plate à section ovale sans décor.

L (mm)  
-

l (mm)  
-

Diam (mm).  
45,5

Section/ép. (mm)  
-

Poids (g)  
-

Comparaisons et références

Villa de Wancennes

Domaine d'activité


Agriculture  Elevage  Artisanat  Indéterminé

Catégorie d'activité

Céréaliculture  Tannerie/cuir  Terre cuite  
 Culture fourragère  Textile  Polyvalent  
 Arboriculture  Métallurgie/métal  Indéterminé  
 Horticulture  Bois  
 Viticulture  Pierre  
 Elevage  Os  
 Charcuterie  Verre

Surf. ass. établissement (ha)

4



3

0 2 cm

Pas d'image

Identification G.H.  
Fusaïole

Identification spécialiste  
Fusaïole

Commune  
Emptinne (**Hamois**)

Pays  
Belgique

Lieu-dit  
Champion

Entité administrative  
Province de Namur

Code catalogue  
Ha.Ch.mo.13

Code d'origine  
83SRB37/11

Bibliographie disponible  
dans la fiche site

TPQ	TAQ	Période	Matière	État de conservation
250	350	Antiquité tardive	Os	Complet

Fusaïole à section ovale. Décor simple formé de cercles concentriques.

L (mm)	l (mm)	Diam (mm)	Section/ép. (mm)	Poids (g)
-	-	33	-	-

Comparaisons et références

-

Surf. ass. établissement (ha)

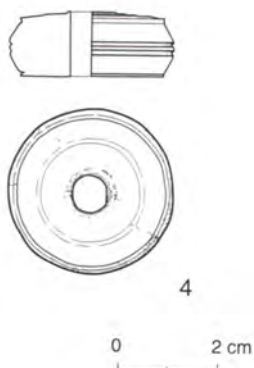
4

Domaine d'activité

Agriculture  Elevage  Artisanat  Indéterminé

Catégorie d'activité

<input type="checkbox"/> Céréaliculture	<input type="checkbox"/> Tannerie/cuir	<input type="checkbox"/> Terre cuite
<input type="checkbox"/> Culture fourragère	<input checked="" type="checkbox"/> Textile	<input type="checkbox"/> Polyvalent
<input type="checkbox"/> Arboriculture	<input type="checkbox"/> Métallurgie/métal	<input type="checkbox"/> Indéterminé
<input type="checkbox"/> Horticulture	<input type="checkbox"/> Bois	
<input type="checkbox"/> Viticulture	<input type="checkbox"/> Pierre	
<input type="checkbox"/> Elevage	<input type="checkbox"/> Os	
<input type="checkbox"/> Charcuterie	<input type="checkbox"/> Verre	



Pas d'image

Identification G.H.  
Fusaïole

Identification spécialiste  
Fusaïole

Commune  
Emptinne (**Hamois**)

Pays  
Belgique

Lieu-dit  
Champion

Entité administrative  
Province de Namur

Code catalogue  
Ha.Ch.mo.14

Code d'origine  
83SRB37/4

Bibliographie disponible  
dans la fiche site

TPQ	TAQ	Période	Matière	État de conservation
250	350	Antiquité tardive	Os	Complet

Fusaïole à section ovale et bord biseautés. Les plateaux et les flancs sont décorés au compas de demi-cercles imbriqués et ponctués, incisés selon un dispositif décoratif en étoile.

L (mm)	l (mm)	Diam (mm).	Section/ép. (mm)	Poids (g)
-	-	35,5	-	-

Comparaisons et références

-

Surf. ass. établissement (ha)

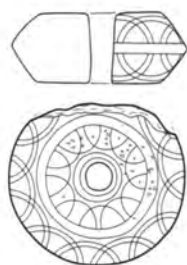
4

Domaine d'activité

Agriculture  Elevage  Artisanat  Indéterminé

Catégorie d'activité

<input type="checkbox"/> Céréaliculture	<input type="checkbox"/> Tannerie/cuir	<input type="checkbox"/> Terre cuite
<input type="checkbox"/> Culture fourragère	<input checked="" type="checkbox"/> Textile	<input type="checkbox"/> Polyvalent
<input type="checkbox"/> Arboriculture	<input type="checkbox"/> Métallurgie/métal	<input type="checkbox"/> Indéterminé
<input type="checkbox"/> Horticulture	<input type="checkbox"/> Bois	
<input type="checkbox"/> Viticulture	<input type="checkbox"/> Pierre	
<input type="checkbox"/> Elevage	<input type="checkbox"/> Os	
<input type="checkbox"/> Charcuterie	<input type="checkbox"/> Verre	



5

0 2 cm

Pas d'image

Identification G.H.  
Fuseau

Identification spécialiste  
Fuseau

Commune Emptinne ( <b>Hamois</b> )	Lieu-dit Champion	Code catalogue Ha.Ch.mo.15	Code d'origine -
Pays Belgique	Entité administrative Province de Namur	Bibliographie disponible dans la fiche site	

TPQ	TAQ	Période	Matière	État de conservation
250	350	Antiquité tardive	Os	Fragmentaire

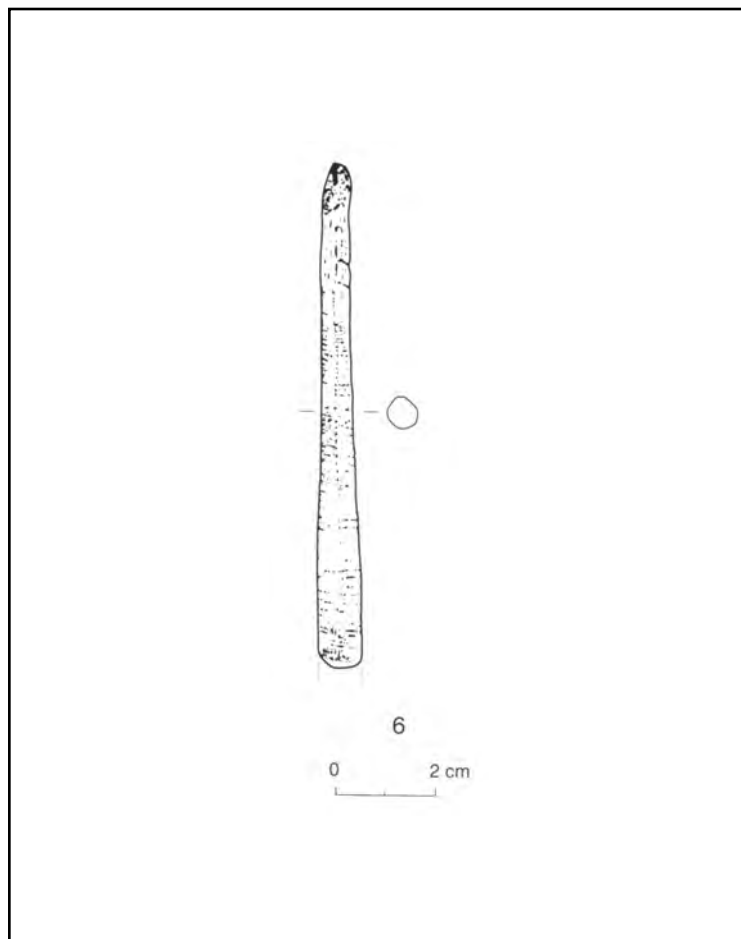
Tige de section ronde couverte de stries d'usure, les deux extrémités sont brisées. La pointe présente des traces d'usure attestant un utilisation après bris.

L (mm)	l (mm)	Diam (mm)	Section/ép. (mm)	Poids (g)
103	-	6	-	-

Comparaisons et références  
-

Surf. ass. établissement (ha)  
4

- Domaine d'activité
- Agriculture  Elevage  Artisanat  Indéterminé
- Catégorie d'activité
- |   |   |                                      |
|---|---|--------------------------------------|
| <input type="checkbox"/> Céréaliculture     | <input type="checkbox"/> Tannerie/cuir      | <input type="checkbox"/> Terre cuite |
| <input type="checkbox"/> Culture fourragère | <input checked="" type="checkbox"/> Textile | <input type="checkbox"/> Polyvalent  |
| <input type="checkbox"/> Arboriculture      | <input type="checkbox"/> Métallurgie/métal  | <input type="checkbox"/> Indéterminé |
| <input type="checkbox"/> Horticulture       | <input type="checkbox"/> Bois               |                                      |
| <input type="checkbox"/> Viticulture        | <input type="checkbox"/> Pierre             |                                      |
| <input type="checkbox"/> Elevage            | <input type="checkbox"/> Os                 |                                      |
| <input type="checkbox"/> Charcuterie        | <input type="checkbox"/> Verre              |                                      |



Identification G.H.  
Aiguille

Identification spécialiste  
Aiguille

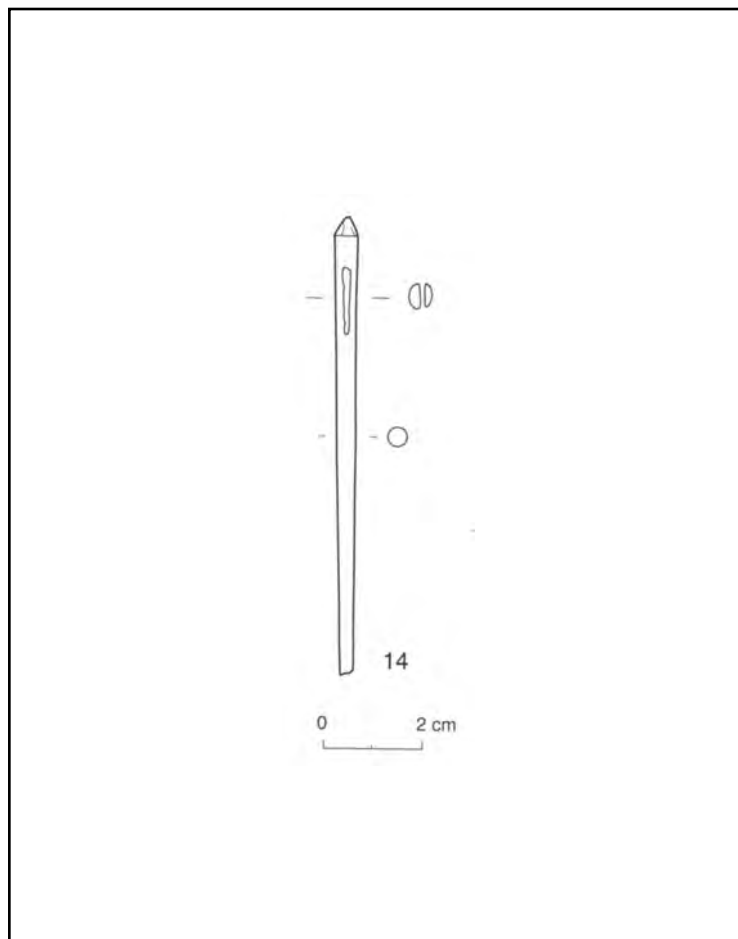
Commune Emptinne ( <b>Hamois</b> )	Lieu-dit Champion	Code catalogue Ha.Ch.mo.16	Code d'origine -
Pays Belgique	Entité administrative Province de Namur	Bibliographie disponible dans la fiche site	

TPQ	TAQ	Période	Matière	État de conservation	
-	-	Période romaine	Os	Fragmentaire	
Grosse aiguille avec chas allongé et pointe manquante					
	L (mm) 93	l (mm) -	Diam (mm) -	Section/ép. (mm) -	Poids (g) -

Comparaisons et références  
Type 5 de Béal

Surf. ass. établissement (ha)  
4

- Domaine d'activité
- Agriculture  Elevage  Artisanat  Indéterminé
- Catégorie d'activité
- |   |   |                                      |
|---|---|--------------------------------------|
| <input type="checkbox"/> Céréaliculture     | <input type="checkbox"/> Tannerie/cuir      | <input type="checkbox"/> Terre cuite |
| <input type="checkbox"/> Culture fourragère | <input checked="" type="checkbox"/> Textile | <input type="checkbox"/> Polyvalent  |
| <input type="checkbox"/> Arboriculture      | <input type="checkbox"/> Métallurgie/métal  | <input type="checkbox"/> Indéterminé |
| <input type="checkbox"/> Horticulture       | <input type="checkbox"/> Bois               |                                      |
| <input type="checkbox"/> Viticulture        | <input type="checkbox"/> Pierre             |                                      |
| <input type="checkbox"/> Elevage            | <input type="checkbox"/> Os                 |                                      |
| <input type="checkbox"/> Charcuterie        | <input type="checkbox"/> Verre              |                                      |



Identification G.H.  
Aiguille

Identification spécialiste  
Aiguille

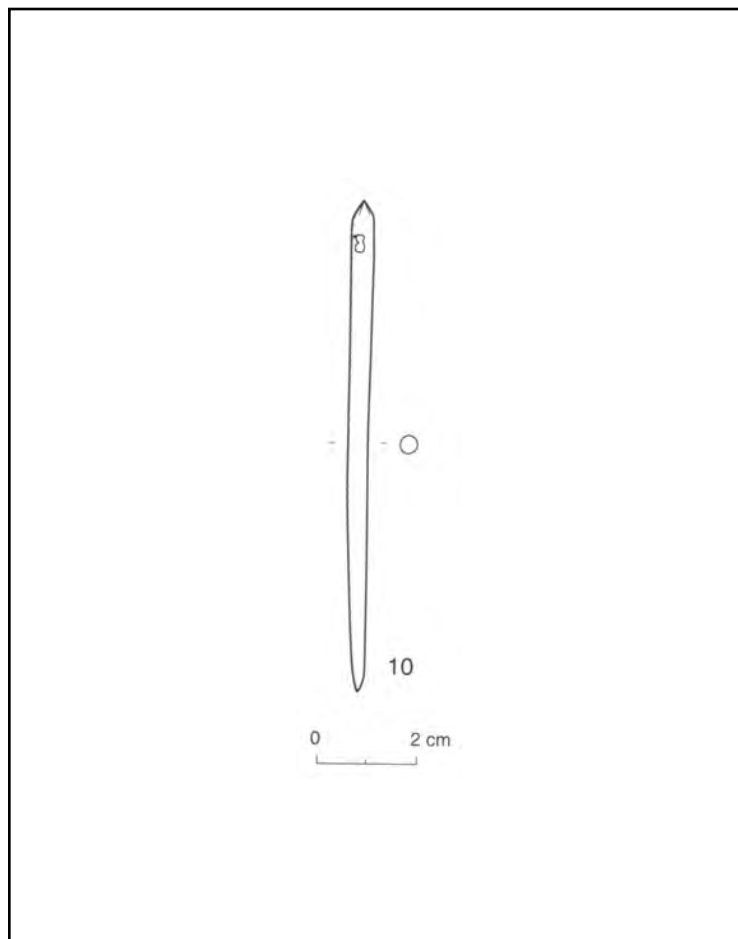
		Code catalogue Ha.Ch.mo.17	Code d'origine -
Commune Emptinne ( <b>Hamois</b> )	Lieu-dit Champion		
Pays Belgique	Entité administrative Province de Namur	Bibliographie disponible dans la fiche site	

TPQ	TAQ	Période	Matière	État de conservation	
250	350	Antiquité tardive	Os	Complet	
Aiguille à chas en huit.					
	L (mm)	l (mm)	Diam (mm)	Section/ép. (mm)	Poids (g)
	99				

Comparaisons et références  
Type 2 de Béal

Surf. ass. établissement (ha)  
4

- Domaine d'activité
- Agriculture  Elevage  Artisanat  Indéterminé
- Catégorie d'activité
- |   |   |                                      |
|---|---|--------------------------------------|
| <input type="checkbox"/> Céréaliculture     | <input type="checkbox"/> Tannerie/cuir      | <input type="checkbox"/> Terre cuite |
| <input type="checkbox"/> Culture fourragère | <input checked="" type="checkbox"/> Textile | <input type="checkbox"/> Polyvalent  |
| <input type="checkbox"/> Arboriculture      | <input type="checkbox"/> Métallurgie/métal  | <input type="checkbox"/> Indéterminé |
| <input type="checkbox"/> Horticulture       | <input type="checkbox"/> Bois               |                                      |
| <input type="checkbox"/> Viticulture        | <input type="checkbox"/> Pierre             |                                      |
| <input type="checkbox"/> Elevage            | <input type="checkbox"/> Os                 |                                      |
| <input type="checkbox"/> Charcuterie        | <input type="checkbox"/> Verre              |                                      |



Identification G.H.  
Creuset

Identification spécialiste  
creuset

Commune <b>Jemelle</b> (Rochefort)	Lieu-dit Malagne	Code catalogue Ro.Je.mo.01	Code d'origine -
Pays Belgique	Entité administrative Province de Namur	Bibliographie disponible dans la fiche site	

TPQ	TAQ	Période	Matière	État de conservation
-	-	Période romaine	Terre cuite	
Creuset pour le travail du bronze.				
	L (mm)	l (mm)	Diam (mm).	Section/ép. (mm) Poids (g)

Comparaisons et références

-

Surf. ass. établissement (ha)

4,3

Domaine d'activité

Agriculture  Elevage  Artisanat  Indéterminé

Catégorie d'activité

<input type="checkbox"/> Céréaliculture	<input type="checkbox"/> Tannerie/cuir	<input type="checkbox"/> Terre cuite
<input type="checkbox"/> Culture fourragère	<input type="checkbox"/> Textile	<input type="checkbox"/> Polyvalent
<input type="checkbox"/> Arboriculture	<input checked="" type="checkbox"/> Métallurgie/métal	<input type="checkbox"/> Indéterminé
<input type="checkbox"/> Horticulture	<input type="checkbox"/> Bois	
<input type="checkbox"/> Viticulture	<input type="checkbox"/> Pierre	
<input type="checkbox"/> Elevage	<input type="checkbox"/> Os	
<input type="checkbox"/> Charcuterie	<input type="checkbox"/> Verre	



Identification G.H.  
Creuset

Identification spécialiste  
Creuset

Commune  
**Jemelle** (Rochefort)

Pays  
Belgique

Lieu-dit  
Malagne

Entité administrative  
Province de Namur

Code catalogue  
Ro.Je.mo.02

Code d'origine  
-

Bibliographie disponible  
dans la fiche site

TPQ

-

TAQ

-

Période

Période romaine

Matière

Terre cuite

État de conservation

Creuset pour le travail du bronze.

L (mm)

I (mm)

Diam (mm).

Section/ép. (mm)

Poids (g)

Comparaisons et références

-

Domaine d'activité

Agriculture  Elevage  Artisanat  Indéterminé

Catégorie d'activité

Céréaliculture  Tannerie/cuir  Terre cuite  
 Culture fourragère  Textile  Polyvalent  
 Arboriculture  Métallurgie/métal  Indéterminé  
 Horticulture  Bois  
 Viticulture  Pierre  
 Elevage  Os  
 Charcuterie  Verre

Surf. ass. établissement (ha)

4,3

Pas d'image

Pas d'image



Identification G.H.  
Meule

Identification spécialiste  
Meule

Commune  
Ingenheim

Pays  
France

Lieu-dit  
Bannenberg

Entité administrative  
Alsace

Code catalogue  
In.Ba.mo.01

Code d'origine  
-

Bibliographie disponible  
dans la fiche site

TPQ

-

TAQ

-

Période

Période romaine

Matière

Pierre

État de conservation

Fragmentaire

Fragment de meule à traction mécanique.

L (mm)

I (mm)

Diam (mm)

Section/ép. (mm)

Poids (g)

Comparaisons et références

-

Domaine d'activité

Agriculture  Elevage  Artisanat  Indéterminé

Catégorie d'activité

Céréaliculture

Culture fourragère

Arboriculture

Horticulture

Viticulture

Elevage

Charcuterie

Tannerie/cuir

Textile

Métallurgie/métal

Bois

Pierre

Os

Verre

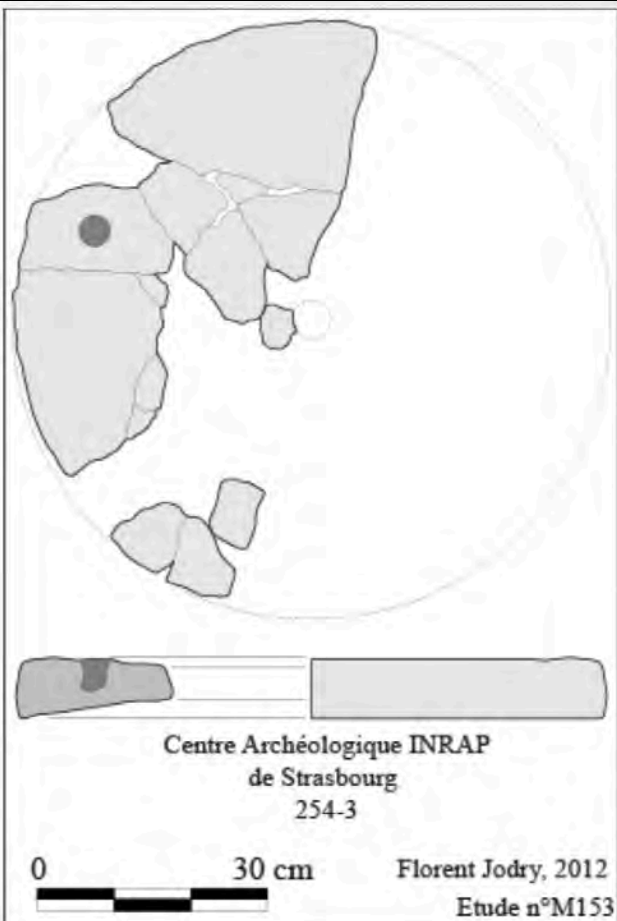
Terre cuite

Polyvalent

Indéterminé

Surf. ass. établissement (ha)

-



Pas d'image

Identification G.H.  
Truelle

Identification spécialiste  
Truelle

Commune  
Bretteville-l'Orgueilleuse

Pays  
France

Lieu-dit  
Le bas des Prés

Entité administrative  
Basse-Normandie

Code catalogue  
Br.Ba.mo.01

Code d'origine  
-

Bibliographie disponible  
dans la fiche site

TPQ

-

TAQ

-

Période

Période romaine

Matière

Fer

État de conservation

"Petite truelle (ou spatule à jointer) réalisée d'une seule pièce. La lame est trapézoïdale, élargie vers son extrémité et biseauté (des deux côtés). La soie est repliée en 2 coudes à angles droits pour former l'angle d'utilisation. Cette soie est de section carrée et assez courte avec seulement 3,7 cm d'emmanchement."

L (mm)

l (mm)

Diam (mm).

Section/ép. (mm)

Poids (g)

Comparaisons et références

-

Domaine d'activité

Agriculture  Elevage  Artisanat  Indéterminé

Catégorie d'activité

Céréaliculture  Tannerie/cuir  Terre cuite  
 Culture fourragère  Textile  Polyvalent  
 Arboriculture  Métallurgie/métal  Indéterminé  
 Horticulture  Bois  
 Viticulture  Pierre  
 Elevage  Os  
 Charcuterie  Verre

Surf. ass. établissement (ha)

-

Pas d'image

Pas d'image

Identification G.H.  
Ciseau ?

Identification spécialiste  
Ciseau ?

Commune  
Bretteville-l'Orgueilleuse

Lieu-dit  
Le bas des Prés

Pays  
France

Entité administrative  
Basse-Normandie

Code catalogue  
Br.Ba.mo.02

Code d'origine  
-

Bibliographie disponible  
dans la fiche site

TPQ

-

TAQ

-

Période

Période romaine

Matière

Fer

État de conservation

Complet

Petit ciseau en fer à manche massif.

L (mm)  
139

l (mm)

Diam (mm)

Section/ép. (mm)

Poids (g)

Comparaisons et références

-

Domaine d'activité

Agriculture  Elevage  Artisanat  Indéterminé

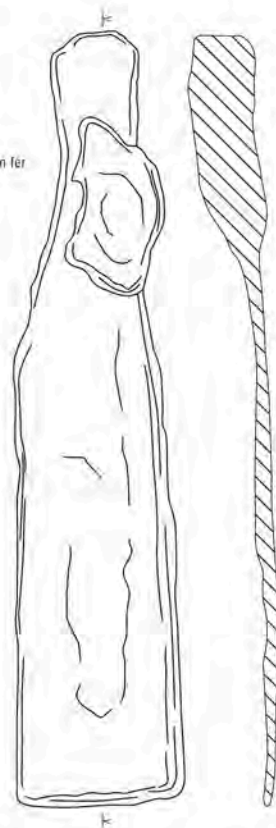
Catégorie d'activité

- |   |  |                                      |
|---|--|--------------------------------------|
| <input type="checkbox"/> Céréaliculture     | <input type="checkbox"/> Tannerie/cuir     | <input type="checkbox"/> Terre cuite |
| <input type="checkbox"/> Culture fourragère | <input type="checkbox"/> Textile           | <input type="checkbox"/> Polyvalent  |
| <input type="checkbox"/> Arboriculture      | <input type="checkbox"/> Métallurgie/métal | <input type="checkbox"/> Indéterminé |
| <input type="checkbox"/> Horticulture       | <input checked="" type="checkbox"/> Bois   |                                      |
| <input type="checkbox"/> Viticulture        | <input type="checkbox"/> Pierre            |                                      |
| <input type="checkbox"/> Elevage            | <input type="checkbox"/> Os                |                                      |
| <input type="checkbox"/> Charcuterie        | <input type="checkbox"/> Verre             |                                      |

Surf. ass. établissement (ha)

-

Structure 899, n°1, ciseau (7) en fer



0 5 cm  
Del. M. Besnard / INRAP 2013

Pas d'image

Identification G.H.  
Coutre (araire)

Identification spécialiste  
Coutre ?

Code catalogue Br.Ba.mo.03		Code d'origine -
Commune Bretteville-l'Orgueilleuse	Lieu-dit Le bas des Prés	
Pays France	Entité administrative Basse-Normandie	Bibliographie disponible dans la fiche site

TPQ	TAQ	Période	Matière	État de conservation
-	-	Période romaine	Fer	Fragmentaire

Extrémité en pointe d'un élément plus grand à l'origine. Elle se présente sous la forme d'une plaque de forme et de section triangulaire dà la manière que celle d'un couteau mais non tranchante ici et légèrement courbe.

L (mm)	I (mm)	Diam (mm)	Section/ép. (mm)	Poids (g)

Comparaisons et références

Coutre Simple (Marbach, 2004a)

Surf. ass. établissement (ha)

-

Domaine d'activité

Agriculture  Elevage  Artisanat  Indéterminé

Catégorie d'activité

<input checked="" type="checkbox"/> Céréaliculture	<input type="checkbox"/> Tannerie/cuir	<input type="checkbox"/> Terre cuite
<input checked="" type="checkbox"/> Culture fourragère	<input type="checkbox"/> Textile	<input type="checkbox"/> Polyvalent
<input checked="" type="checkbox"/> Arboriculture	<input type="checkbox"/> Métallurgie/métal	<input type="checkbox"/> Indéterminé
<input checked="" type="checkbox"/> Horticulture	<input type="checkbox"/> Bois	
<input type="checkbox"/> Viticulture	<input type="checkbox"/> Pierre	
<input type="checkbox"/> Elevage	<input type="checkbox"/> Os	
<input type="checkbox"/> Charcuterie	<input type="checkbox"/> Verre	



Identification G.H.  
Ciseau

Identification spécialiste  
Ciseau droit ?

Code catalogue Br.Ba.mo.04		Code d'origine -
Commune Bretteville-l'Orgueilleuse	Lieu-dit Le bas des Prés	
Pays France	Entité administrative Basse-Normandie	Bibliographie disponible dans la fiche site

TPQ	TAQ	Période	Matière	État de conservation
-	-	Période romaine	Fer	Fragmentaire

"Tige de section plutôt circulaire de 0,8x0,9 cm assez constante. L'une de ses extrémités est brisée, l'autre s'amincie en un plan pour se biseauter."

L (mm)	l (mm)	Diam (mm)	Section/ép. (mm)	Poids (g)
132			8	

Comparaisons et références

Surf. ass. établissement (ha)

Domaine d'activité

Agriculture  Elevage  Artisanat  Indéterminé

Catégorie d'activité

<input type="checkbox"/> Céréaliculture	<input type="checkbox"/> Tannerie/cuir	<input type="checkbox"/> Terre cuite
<input type="checkbox"/> Culture fourragère	<input type="checkbox"/> Textile	<input type="checkbox"/> Polyvalent
<input type="checkbox"/> Arboriculture	<input type="checkbox"/> Métallurgie/métal	<input checked="" type="checkbox"/> Indéterminé
<input type="checkbox"/> Horticulture	<input type="checkbox"/> Bois	
<input type="checkbox"/> Viticulture	<input type="checkbox"/> Pierre	
<input type="checkbox"/> Elevage	<input type="checkbox"/> Os	
<input type="checkbox"/> Charcuterie	<input type="checkbox"/> Verre	



Identification G.H.  
Serpette ; Echardonnoir ?

Identification spécialiste  
Serpette

Commune  
Bretteville-l'Orgueilleuse

Lieu-dit  
Le bas des Prés

Pays  
France

Entité administrative  
Basse-Normandie

Code catalogue  
Br.Ba.mo.05

Code d'origine  
-

Bibliographie disponible  
dans la fiche site

TPQ

TAQ

Période

Matière  
Fer

État de conservation

"Outil à douille réalisée par un enroulement du métal dans le prolongement de la lame après avoir été aplatie. L'ouverture se trouve sur le coté par rapport à l'axe de la lame. Son diamètre interne est de 1,2 cm et externe 1,4 à 1,5 cm. La lame est assez courte, la pointe revient vers le bas dans le même axe que celui du manche (largeur max. : 2,2 cm).

L (mm)  
110

l (mm)

Diam (mm).

Section/ép. (mm)

Poids (g)

Comparaisons et références

-

Surf. ass. établissement (ha)

-

Domaine d'activité

Agriculture  Elevage  Artisanat  Indéterminé

Catégorie d'activité

Céréaliculture

Culture fourragère

Arboriculture

Horticulture

Viticulture

Elevage

Charcuterie

Tannerie/cuir

Textile

Métallurgie/métal

Bois

Pierre

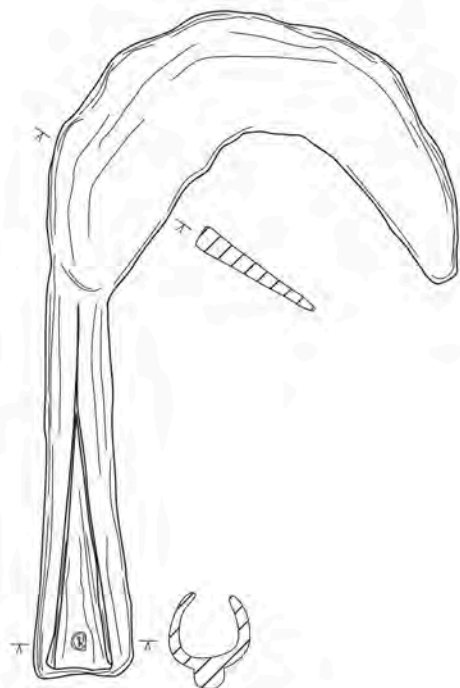
Os

Verre

Terre cuite

Polyvalent

Indéterminé



Del: M. Besnard / INRAP 2013

Fig.178. Structure 1074, n°9, serpette en fer.

Pas d'image

Identification G.H.  
Alène ?

Identification spécialiste  
-

Code catalogue Br.Ba.mo.06		Code d'origine -
Commune Bretteville-l'Orgueilleuse	Lieu-dit Le bas des Prés	
Pays France	Entité administrative Basse-Normandie	Bibliographie disponible dans la fiche site

TPQ -	TAQ -	Période Période romaine	Matière Fer	État de conservation Complet	
Petite tige de section quadrangulaire dont les deux extrémités se terminent par des pointes. La section la plus large se trouve au 2/3 de l'objet.					
	L (mm) 63	l (mm)	Diam (mm).	Section/ép. (mm)	Poids (g)

Comparaisons et références

Type 3 de Manning

Surf. ass. établissement (ha)

-

Domaine d'activité

Agriculture  Elevage  Artisanat  Indéterminé

Catégorie d'activité

<input type="checkbox"/> Céréaliculture	<input checked="" type="checkbox"/> Tannerie/cuir	<input type="checkbox"/> Terre cuite
<input type="checkbox"/> Culture fourragère	<input type="checkbox"/> Textile	<input type="checkbox"/> Polyvalent
<input type="checkbox"/> Arboriculture	<input type="checkbox"/> Métallurgie/métal	<input type="checkbox"/> Indéterminé
<input type="checkbox"/> Horticulture	<input type="checkbox"/> Bois	
<input type="checkbox"/> Viticulture	<input type="checkbox"/> Pierre	
<input type="checkbox"/> Elevage	<input type="checkbox"/> Os	
<input type="checkbox"/> Charcuterie	<input type="checkbox"/> Verre	



Identification G.H.  
Alène

Identification spécialiste  
Alène

Commune  
Bretteville-l'Orgueilleuse

Pays  
France

Lieu-dit  
Le bas des Prés

Entité administrative  
Basse-Normandie

Code catalogue  
Br.Ba.mo.07

Code d'origine  
-

Bibliographie disponible  
dans la fiche site

TPQ

-

TAQ

-

Période

Période romaine

Matière

Fer

État de conservation

Tige de section circulaire sauf sur l'une des extrémités qui devient carrée à 1,5 cm de la pointe.

L (mm)  
105

l (mm)

Diam (mm).  
4

Section/ép. (mm)

Poids (g)

Comparaisons et références

-

Surf. ass. établissement (ha)

-

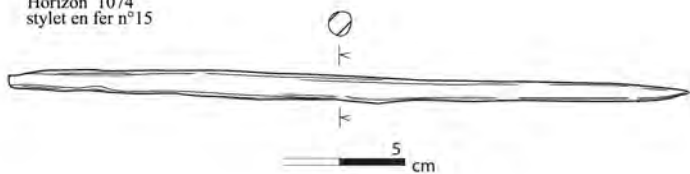
Domaine d'activité

Agriculture  Elevage  Artisanat  Indéterminé

Catégorie d'activité

Céréaliculture  Tannerie/cuir  Terre cuite  
 Culture fourragère  Textile  Polyvalent  
 Arboriculture  Métallurgie/métal  Indéterminé  
 Horticulture  Bois  
 Viticulture  Pierre  
 Elevage  Os  
 Charcuterie  Verre

Horizon 1074  
stylet en fer n°15



Pas d'image



Identification G.H.  
Spatule ?

Identification spécialiste  
Spatule ?

Code catalogue Br.Ba.mo.08		Code d'origine -
Commune Bretteville-l'Orgueilleuse	Lieu-dit Le bas des Prés	
Pays France	Entité administrative Basse-Normandie	Bibliographie disponible dans la fiche site

TPQ	TAQ	Période	Matière	État de conservation	
-	-	Période romaine	Fer		
<p>"Tige de section rectangulaire. L'une des extrémités est droite, l'autre se termine par un élargissement triangulaire plat à tranchant droit. La corrosion à quelques peu déformée l'objet, notamment sur le tranchant de la lame, mais il semble bien qu'il s'agisse d'une spatule servant au travail de la pierre ou des matières plastiques tel que le plâtre, le mortier, la terre ou la cire."</p>					
	L (mm)	I (mm)	Diam (mm).	Section/ép. (mm)	Poids (g)

Comparaisons et références

Duvauchelle 2005, p. 183

Surf. ass. établissement (ha)

-

Domaine d'activité

Agriculture  Elevage  Artisanat  Indéterminé

Catégorie d'activité

<input type="checkbox"/> Céréaliculture	<input type="checkbox"/> Tannerie/cuir	<input type="checkbox"/> Terre cuite
<input type="checkbox"/> Culture fourragère	<input type="checkbox"/> Textile	<input type="checkbox"/> Polyvalent
<input type="checkbox"/> Arboriculture	<input type="checkbox"/> Métallurgie/métal	<input checked="" type="checkbox"/> Indéterminé
<input type="checkbox"/> Horticulture	<input type="checkbox"/> Bois	
<input type="checkbox"/> Viticulture	<input type="checkbox"/> Pierre	
<input type="checkbox"/> Elevage	<input type="checkbox"/> Os	
<input type="checkbox"/> Charcuterie	<input type="checkbox"/> Verre	



Identification G.H.  
Sonnaille (battant) ?

Identification spécialiste  
Sonnaille ?

Code catalogue Br.Ba.mo.09	Code d'origine -	
Commune Bretteville-l'Orgueilleuse	Lieu-dit Le bas des Prés	
Pays France	Entité administrative Basse-Normandie	Bibliographie disponible dans la fiche site

TPQ -	TAQ -	Période Période romaine	Matière Fer	État de conservation Complet	
<p>Battant de cloche ? Tige de section rectangulaire, apparemment complète. L'une de ses extrémités s'amincit et se recourbe pour former un anneau dont le plan est le même que la plus grande largeur de la tige. L'autre extrémité s'arrondit légèrement.</p>					
	L (mm) 110	l (mm)	Diam (mm).	Section/ép. (mm) 8x4	Poids (g)

Comparaisons et références

-

Surf. ass. établissement (ha)

-

Domaine d'activité

Agriculture  Elevage  Artisanat  Indéterminé

Catégorie d'activité

<input type="checkbox"/> Céréaliculture	<input type="checkbox"/> Tannerie/cuir	<input type="checkbox"/> Terre cuite
<input type="checkbox"/> Culture fourragère	<input type="checkbox"/> Textile	<input type="checkbox"/> Polyvalent
<input type="checkbox"/> Arboriculture	<input type="checkbox"/> Métallurgie/métal	<input type="checkbox"/> Indéterminé
<input type="checkbox"/> Horticulture	<input type="checkbox"/> Bois	
<input type="checkbox"/> Viticulture	<input type="checkbox"/> Pierre	
<input checked="" type="checkbox"/> Elevage	<input type="checkbox"/> Os	
<input type="checkbox"/> Charcuterie	<input type="checkbox"/> Verre	



Identification G.H.  
Départoir ?

Identification spécialiste  
Départoir ?

Commune  
Bretteville-l'Orgueilleuse

Pays  
France

Lieu-dit  
Le bas des Prés

Entité administrative  
Basse-Normandie

Code catalogue  
Br.Ba.mo.10

Code d'origine  
-

Bibliographie disponible  
dans la fiche site

TPQ

-

TAQ

-

Période

Période romaine

Matière

Fer

État de conservation

"Lame dont la pointe n'a pas l'air d'être brisée. La soie est présente mais se trouve perpendiculaire au dos de la lame. Le tranchant semble être moins prononcé que sur un couteau plus classique mais cela est peut être un effet de la corrosion. Utilisé pour fendre de façon précise une pièce de bois, le tranchant du départoir est posé sur le bois, le manche ne servant qu'à le tenir. Le dos de la lame est alors frappé avec une petite masse. C'est un outil frappé et non lancé."

L (mm)  
110

l (mm)

Diam (mm)

Section/ép. (mm)

Poids (g)

Comparaisons et références

-

Domaine d'activité

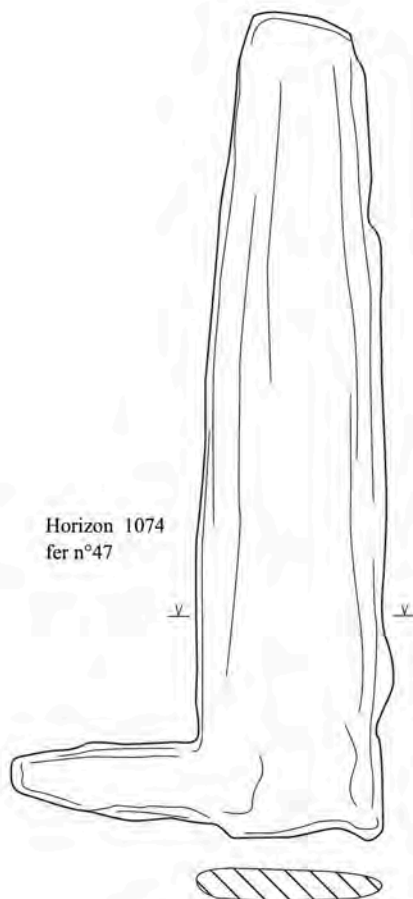
Agriculture  Elevage  Artisanat  Indéterminé

Catégorie d'activité

Céréaliculture  Tannerie/cuir  Terre cuite  
 Culture fourragère  Textile  Polyvalent  
 Arboriculture  Métallurgie/métal  Indéterminé  
 Horticulture  Bois  
 Viticulture  Pierre  
 Elevage  Os  
 Charcuterie  Verre

Surf. ass. établissement (ha)

-



Pas d'image

Identification G.H.  
Gouge

Identification spécialiste  
Gouge

Code catalogue Br.Ba.mo.11		Code d'origine -
Commune Bretteville-l'Orgueilleuse	Lieu-dit Le bas des Prés	
Pays France	Entité administrative Basse-Normandie	Bibliographie disponible dans la fiche site

TPQ	TAQ	Période	Matière	État de conservation	
-	-	Période romaine	Fer		
<p>"Petite gouge à soie assez longue à taillant droit et peu ouvert (environ 0,5 cm de diamètre). La tige est de section circulaire de 1 cm de diamètre qui vire au quadrangulaire en arrivant sur la partie active (1x0,8 cm)."</p>					
	L (mm)	l (mm)	Diam (mm).	Section/ép. (mm)	Poids (g)
	210				

Comparaisons et références

-

Surf. ass. établissement (ha)

-

Domaine d'activité

Agriculture  Elevage  Artisanat  Indéterminé

Catégorie d'activité

<input type="checkbox"/> Céréaliculture	<input type="checkbox"/> Tannerie/cuir	<input type="checkbox"/> Terre cuite
<input type="checkbox"/> Culture fourragère	<input type="checkbox"/> Textile	<input type="checkbox"/> Polyvalent
<input type="checkbox"/> Arboriculture	<input type="checkbox"/> Métallurgie/métal	<input type="checkbox"/> Indéterminé
<input type="checkbox"/> Horticulture	<input checked="" type="checkbox"/> Bois	
<input type="checkbox"/> Viticulture	<input type="checkbox"/> Pierre	
<input type="checkbox"/> Elevage	<input type="checkbox"/> Os	
<input type="checkbox"/> Charcuterie	<input type="checkbox"/> Verre	



Identification G.H.  
Herminette

Identification spécialiste  
Herminette

Commune  
Bretteville-l'Orgueilleuse

Pays  
France

Lieu-dit  
Le bas des Prés

Entité administrative  
Basse-Normandie

Code catalogue  
Br.Ba.mo.12

Code d'origine  
-

Bibliographie disponible  
dans la fiche site

TPQ

-

TAQ

-

Période

Période romaine

Matière

Fer

État de conservation

Fragmentaire

"Pièce fortement corrodée. La lame semble présenter un tranchant plus ou moins droit et se courbe légèrement de l'œil vers le tranchant. La forme de cette lame est plutôt trapézoïdale. La partie de l'œil est brisée en deux à peu près au centre, le marteau manque."

L (mm)

l (mm)

Diam (mm)

Section/ép. (mm)

Poids (g)

Comparaisons et références

Type 4 de Duvauchelle

Domaine d'activité

Agriculture  Elevage  Artisanat  Indéterminé

Catégorie d'activité

Céréaliculture

Culture fourragère

Arboriculture

Horticulture

Viticulture

Elevage

Charcuterie

Tannerie/cuir

Textile

Métallurgie/métal

Bois

Pierre

Os

Verre

Terre cuite

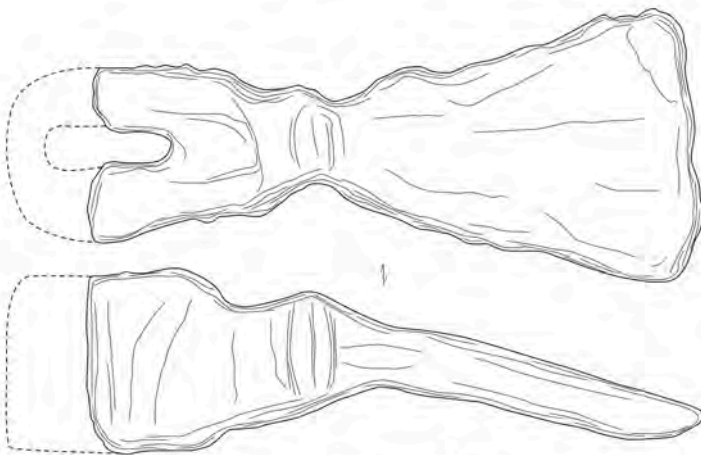
Polyvalent

Indéterminé

Surf. ass. établissement (ha)

-

Horizon 1079  
Herminette en fer n°4



Del: M. Besnard / INRAP 2013

Pas d'image

Identification G.H.  
Fusaïole

Identification spécialiste  
Fusaïole

Code catalogue  
Br.Ba.mo.13

Code d'origine  
-

Commune  
Bretteville-l'Orgueilleuse

Lieu-dit  
Le bas des Prés

Pays  
France

Entité administrative  
Basse-Normandie

Bibliographie disponible  
dans la fiche site

TPQ	TAQ	Période	Matière	État de conservation
-	-	Période romaine	Pierre (lignite)	Complet

"Il s'agit d'une pièce de forme discoïde aux bords arrondis réalisée en lignite. Sa base est concave et elle est dotée d'une perforation centrale. D'un diamètre de 39,5 mm, son épaisseur atteint les 17,5 mm. En surface, le diamètre de la perforation avoisine les 7,5 mm tandis que le centre du canal axial possède un diamètre de 7 mm. Ce dernier est donc de forme biconique et semble avoir été taillé de part et d'autre de l'objet. La masse de l'objet atteint les 19,01 grammes. L'objet bien qu'entier souffre d'une dégradation de son matériau à savoir le délitage des strates de la roche. Il n'est doté d'aucun décor. Lors de sa découverte, la caractérisation de l'objet comme perle ou fusaïole a été évoquée. L'étude de cette dernière montre clairement qu'elle possède toute les caractéristiques d'une fusaïole et que techniquement l'objet peut être centrale, elle sert à régler la marche de ce dernier lors de la transformation angulaire de rotation du fuseau ce qui détermine la qualité et l'épaisseur du produit.

L (mm)	l (mm)	Diam (mm)	Section/ép. (mm)	Poids (g)
		39,5	17,5	19

#### Comparaisons et références

-

Surf. ass. établissement (ha)

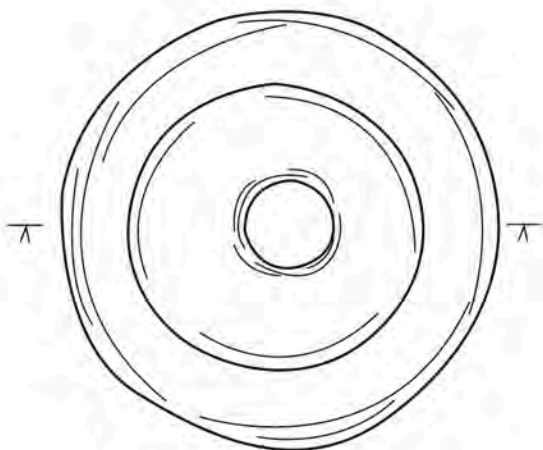
-

#### Domaine d'activité

Agriculture  Elevage  Artisanat  Indéterminé

#### Catégorie d'activité

Céréaliculture  Tannerie/cuir  Terre cuite  
 Culture fourragère  Textile  Polyvalent  
 Arboriculture  Métallurgie/métal  Indéterminé  
 Horticulture  Bois  
 Viticulture  Pierre  
 Elevage  Os  
 Charcuterie  Verre



Del: M. Besnard / INRAP 2013

Fig. 199, 200, 201. Structure 1101, n°23, fusaïole en lignite.



Identification G.H.  
Ciseau

Identification spécialiste  
Ciseau à pierre

Code catalogue Br.Ba.mo.14		Code d'origine -
Commune Bretteville-l'Orgueilleuse	Lieu-dit Le bas des Prés	
Pays France	Entité administrative Basse-Normandie	Bibliographie disponible dans la fiche site

TPQ	TAQ	Période	Matière	État de conservation
-	-	Période romaine	Fer	Complet

"Ciseau complet constitué d'un manche réalisé dans la masse, de section carrée plus large au centre (2,6 cm maximum) et de 10 cm de longueur. Le tranchant, à double biseaux semble-t-il, est brisé sur l'un de ses angles. Sa largeur actuelle est de 8,8 cm mais elle devait approcher les 10,5 cm complète. L'extrémité de frappe présente des traces des coups donnés observable dans l'écrasement des angles."

L (mm)	l (mm)	Diam (mm)	Section/ép. (mm)	Poids (g)
150				

Comparaisons et références

-

Surf. ass. établissement (ha)

-

Domaine d'activité

Agriculture  Elevage  Artisanat  Indéterminé

Catégorie d'activité

<input type="checkbox"/> Céréaliculture	<input type="checkbox"/> Tannerie/cuir	<input type="checkbox"/> Terre cuite
<input type="checkbox"/> Culture fourragère	<input type="checkbox"/> Textile	<input type="checkbox"/> Polyvalent
<input type="checkbox"/> Arboriculture	<input type="checkbox"/> Métallurgie/métal	<input type="checkbox"/> Indéterminé
<input type="checkbox"/> Horticulture	<input type="checkbox"/> Bois	
<input type="checkbox"/> Viticulture	<input checked="" type="checkbox"/> Pierre	
<input type="checkbox"/> Elevage	<input type="checkbox"/> Os	
<input type="checkbox"/> Charcuterie	<input type="checkbox"/> Verre	



Identification G.H.  
Emondoir ?

Identification spécialiste  
Emondoir

Commune  
Bretteville-l'Orgueilleuse

Lieu-dit  
Le bas des Prés

Pays  
France

Entité administrative  
Basse-Normandie

Code catalogue  
Br.Ba.mo.15

Code d'origine  
-

Bibliographie disponible  
dans la fiche site

TPQ

-

TAQ

-

Période

Période romaine

Matière

Fer

État de conservation

Complet

Outil à longue douille munie d'un trou de fixation. La partie active se compose d'une lame angulaire. La corrosion de l'objet empêche de savoir s'il existe un ou plusieurs tranchant et où ils se trouvent.

L (mm)  
150

l (mm)

Diam (mm)

Section/ép. (mm)

Poids (g)

Comparaisons et références

-

Domaine d'activité

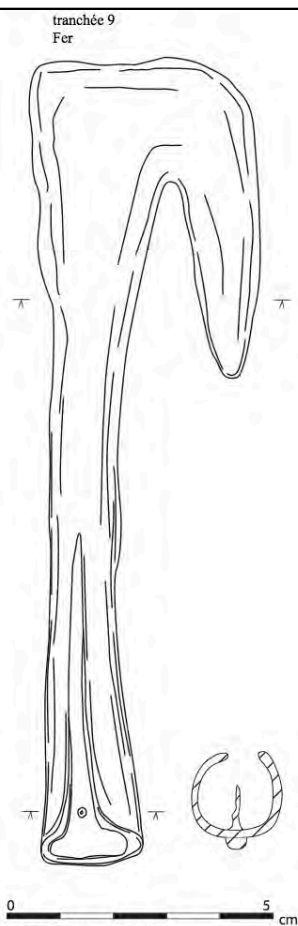
Agriculture  Elevage  Artisanat  Indéterminé

Catégorie d'activité

Céréaliculture  Tannerie/cuir  Terre cuite  
 Culture fourragère  Textile  Polyvalent  
 Arboriculture  Métallurgie/métal  Indéterminé  
 Horticulture  Bois  
 Viticulture  Pierre  
 Elevage  Os  
 Charcuterie  Verre

Surf. ass. établissement (ha)

-



Pas d'image



Identification G.H.  
Outil d'aiguisage

Identification spécialiste

Code catalogue Code d'origine

Br.Ba.mo.16 -

Commune  
Bretteville-l'Orgueilleuse

Lieu-dit  
Le bas des Prés

Pays  
France

Entité administrative  
Basse-Normandie

Bibliographie disponible  
dans la fiche site

TPQ  
300

TAQ  
400

Période  
Période romaine

Matière  
Pierre (grès)

État de conservation  
Fragmentaire

Pierre à aiguiser incomplète.

L (mm)

l (mm)

Diam (mm)

Section/ép. (mm)

Poids (g)

Comparaisons et références

Aiguisoir

Domaine d'activité

Agriculture  Elevage  Artisanat  Indéterminé

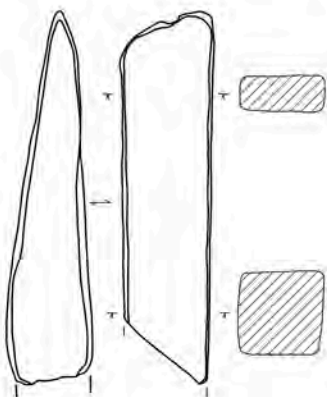
Catégorie d'activité

Céréaliculture  Tannerie/cuir  Terre cuite  
 Culture fourragère  Textile  Polyvalent  
 Arboriculture  Métallurgie/métal  Indéterminé  
 Horticulture  Bois  
 Viticulture  Pierre  
 Elevage  Os  
 Charcuterie  Verre

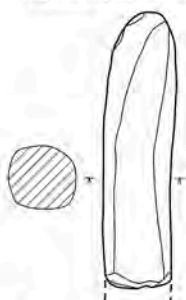
Surf. ass. établissement (ha)

-

Aiguisoir en grès St 1101 n°1131



Aiguisoir en grès St 27 n°69



0 5 cm  
Dessin : S. Giazon  
DAO: M. Besnard / INRAP 2013

Pas d'image

Identification G.H.  
Outil d'aiguisage

Identification spécialiste  
Pierre à aiguiser

Code catalogue Code d'origine

Br.Ba.mo.17 -

Commune  
Bretteville-l'Orgueilleuse

Lieu-dit  
Le bas des Prés

Pays  
France

Entité administrative  
Basse-Normandie

Bibliographie disponible  
dans la fiche site

TPQ

-

TAQ

-

Période

Période romaine

Matière

Pierre (grès)

État de conservation

Fragmentaire

Pierre à aiguiser incomplète.

L (mm)

l (mm)

Diam (mm)

Section/ép. (mm)

Poids (g)

Comparaisons et références

Pierre à faux ?

Domaine d'activité

Agriculture  Elevage  Artisanat  Indéterminé

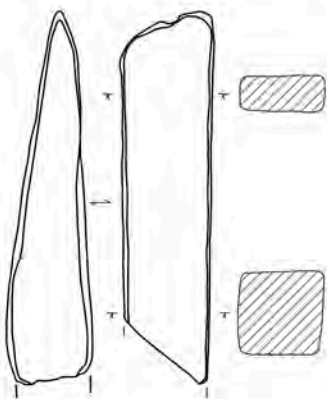
Catégorie d'activité

Céréaliculture  Tannerie/cuir  Terre cuite  
 Culture fourragère  Textile  Polyvalent  
 Arboriculture  Métallurgie/métal  Indéterminé  
 Horticulture  Bois  
 Viticulture  Pierre  
 Elevage  Os  
 Charcuterie  Verre

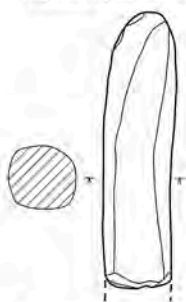
Surf. ass. établissement (ha)

-

Aigisoir en grès St 1101 n°1131



Aigisoir en grès St 27 n°69



0 5 cm

Dessin : S. Glazzon  
DAO: M. Besnard / INRAP 2013

Pas d'image

Identification G.H.  
Faisselle

Identification spécialiste  
Faisselle

Code catalogue Br.Ba.mo.18		Code d'origine -
Commune Bretteville-l'Orgueilleuse	Lieu-dit Le bas des Prés	
Pays France	Entité administrative Basse-Normandie	Bibliographie disponible dans la fiche site

TPQ	TAQ	Période	Matière	État de conservation	
50	150	Haut Empire	Terre cuite		
<p>"Parmi les productions plus atypiques en pâte rouge, se trouve une petite faisselle à grosse lèvre en bourrelet".</p>					
	L (mm)	I (mm)	Diam (mm).	Section/ép. (mm)	Poids (g)

Comparaisons et références

-

Surf. ass. établissement (ha)

-

Domaine d'activité

Agriculture  Elevage  Artisanat  Indéterminé

Catégorie d'activité

<input type="checkbox"/> Céréaliculture	<input type="checkbox"/> Tannerie/cuir	<input type="checkbox"/> Terre cuite
<input type="checkbox"/> Culture fourragère	<input type="checkbox"/> Textile	<input type="checkbox"/> Polyvalent
<input type="checkbox"/> Arboriculture	<input type="checkbox"/> Métallurgie/métal	<input type="checkbox"/> Indéterminé
<input type="checkbox"/> Horticulture	<input type="checkbox"/> Bois	
<input type="checkbox"/> Viticulture	<input type="checkbox"/> Pierre	
<input type="checkbox"/> Elevage	<input type="checkbox"/> Os	
<input checked="" type="checkbox"/> Charcuterie	<input type="checkbox"/> Verre	



Identification G.H.  
Faisselle

Identification spécialiste  
Faisselle

Code catalogue Br.Ba.mo.19		Code d'origine -
Commune Bretteville-l'Orgueilleuse	Lieu-dit Le bas des Prés	
Pays France	Entité administrative Basse-Normandie	Bibliographie disponible dans la fiche site

TPQ	TAQ	Période	Matière	État de conservation	
325	375	Antiquité tardive	Terre cuite		
"Céramique fine de mode B (terra nigra)."					
	L (mm)	I (mm)	Diam (mm).	Section/ép. (mm)	Poids (g)

Comparaisons et références

-

Surf. ass. établissement (ha)

-

Domaine d'activité

Agriculture  Elevage  Artisanat  Indéterminé

Catégorie d'activité

<input type="checkbox"/> Céréaliculture	<input type="checkbox"/> Tannerie/cuir	<input type="checkbox"/> Terre cuite
<input type="checkbox"/> Culture fourragère	<input type="checkbox"/> Textile	<input type="checkbox"/> Polyvalent
<input type="checkbox"/> Arboriculture	<input type="checkbox"/> Métallurgie/métal	<input type="checkbox"/> Indéterminé
<input type="checkbox"/> Horticulture	<input type="checkbox"/> Bois	
<input type="checkbox"/> Viticulture	<input type="checkbox"/> Pierre	
<input type="checkbox"/> Elevage	<input type="checkbox"/> Os	
<input checked="" type="checkbox"/> Charcuterie	<input type="checkbox"/> Verre	



Identification G.H.  
Fer de bêche

Identification spécialiste  
Pelle ; Bêche

Commune  
Ménil-Froger

Pays  
France

Lieu-dit  
Petit parc

Entité administrative  
Basse-Normandie

Code catalogue  
Me.Pe.mo.01

Code d'origine  
-

Bibliographie disponible  
dans la fiche site

TPQ  
175

TAQ  
225

Période  
Haut Empire

Matière  
Fer

État de conservation  
Fragmentaire

Fragment de fer de bêche à bout arrondi. L'âme en bois était maintenu par des feuillures.

L (mm)

I (mm)

Diam (mm).

Section/ép. (mm)

Poids (g)

#### Comparaisons et références

Hofmann, 1985, 14, pl. V, n°5-6 ; Manning, 1985, type 2

#### Domaine d'activité

Agriculture  Elevage  Artisanat  Indéterminé

#### Catégorie d'activité

Céréaliculture  Tannerie/cuir  Terre cuite  
 Culture fourragère  Textile  Polyvalent  
 Arboriculture  Métallurgie/métal  Indéterminé  
 Horticulture  Bois  
 Viticulture  Pierre  
 Elevage  Os  
 Charcuterie  Verre

Surf. ass. établissement (ha)

-



Pas d'image

Identification G.H.  
Serpe

Identification spécialiste  
Serpe

Commune  
Ménil-Froger

Pays  
France

Lieu-dit  
Petit parc

Entité administrative  
Basse-Normandie

Code catalogue  
Me.Pe.mo.02

Code d'origine  
-

Bibliographie disponible  
dans la fiche site

TPQ  
50

TAQ  
100

Période  
Haut Empire

Matière  
Fer

État de conservation  
Fragmentaire

Lame à tranchant concave, dont l'extrémité est manquante.  
Long manche, sous forme de tige massive et pleine du côté de la lame, se prolongeant par une douille semi-couvrante pour l'emmanchement (fixation latérale). Dans le corps de la douille subsiste une perforation destinée à accueillir un clou de fixation. Le manche est conservé sur toute sa longueur.

L (mm)      l (mm)      Diam (mm)      Section/ép. (mm)      Poids (g)  
482

#### Comparaisons et références

Halboutetal., 1987, n°151-152 (Rouen, Seine-Maritime, deuxième moitié du IIe siècle et Planches, Orne) ; Feugère et al., 1992, 74-75, n° 143-145 (types différents) ; Manning, 1985, 56, pl. 23, F41 (Hod Hill, Grande-Bretagne, fin de l'âge du Fer ou milieu du Ier siècle).

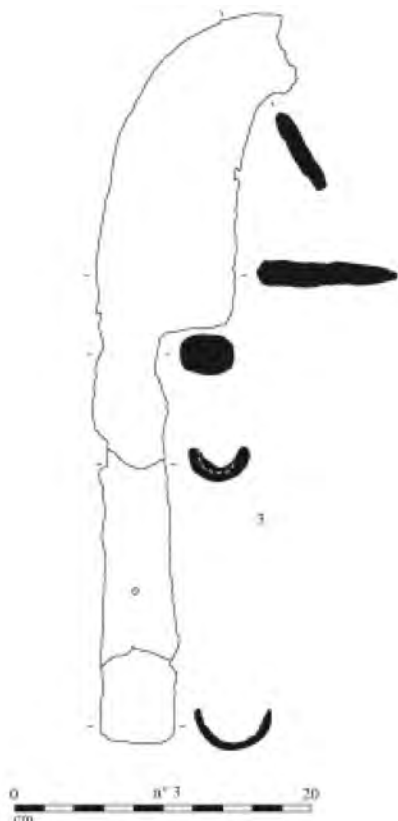
Surf. ass. établissement (ha)  
-

#### Domaine d'activité

Agriculture     Elevage     Artisanat     Indéterminé

#### Catégorie d'activité

<input type="checkbox"/> Céréaliculture	<input type="checkbox"/> Tannerie/cuir	<input type="checkbox"/> Terre cuite
<input type="checkbox"/> Culture fourragère	<input type="checkbox"/> Textile	<input type="checkbox"/> Polyvalent
<input checked="" type="checkbox"/> Arboriculture	<input type="checkbox"/> Métallurgie/métal	<input type="checkbox"/> Indéterminé
<input type="checkbox"/> Horticulture	<input type="checkbox"/> Bois	
<input checked="" type="checkbox"/> Viticulture	<input type="checkbox"/> Pierre	
<input type="checkbox"/> Elevage	<input type="checkbox"/> Os	
<input type="checkbox"/> Charcuterie	<input type="checkbox"/> Verre	



Pas d'image

Identification G.H.  
Fourche ?

Identification spécialiste  
Fourche ? Houe ?

	Code catalogue Me.Pe.mo.03	Code d'origine -
Commune Ménil-Froger	Lieu-dit Petit parc	
Pays France	Entité administrative Basse-Normandie	Bibliographie disponible dans la fiche site

TPQ 60	TAQ -	Période Haut Empire	Matière Fer	État de conservation Fragmentaire	
Les deux pointes formant un U et la pointe opposée sont de section carrée, voire rectangulaire. L'objet le plus complet présente, dans son état de conservation actuel, une pointe partiellement relevée à l'oblique.					
	L (mm)	l (mm)	Diam (mm).	Section/ép. (mm)	Poids (g)

Comparaisons et références

Eneau, 2002, 28, 75, pl. 11, n° 194 (GuédeSciaux, Vienne, remblai haut Moyen Âge ; lame d'outil) ; Noël, 1983, 34, pl. XV, n° 3.10 (Viville, Belgique, sépulture rurale du milieu du I<sup>er</sup> siècle ; fourchette) ; Vilvorder, 1990, 74, fig. 32, n° 12 (Braives, Belgique ; fourchette).

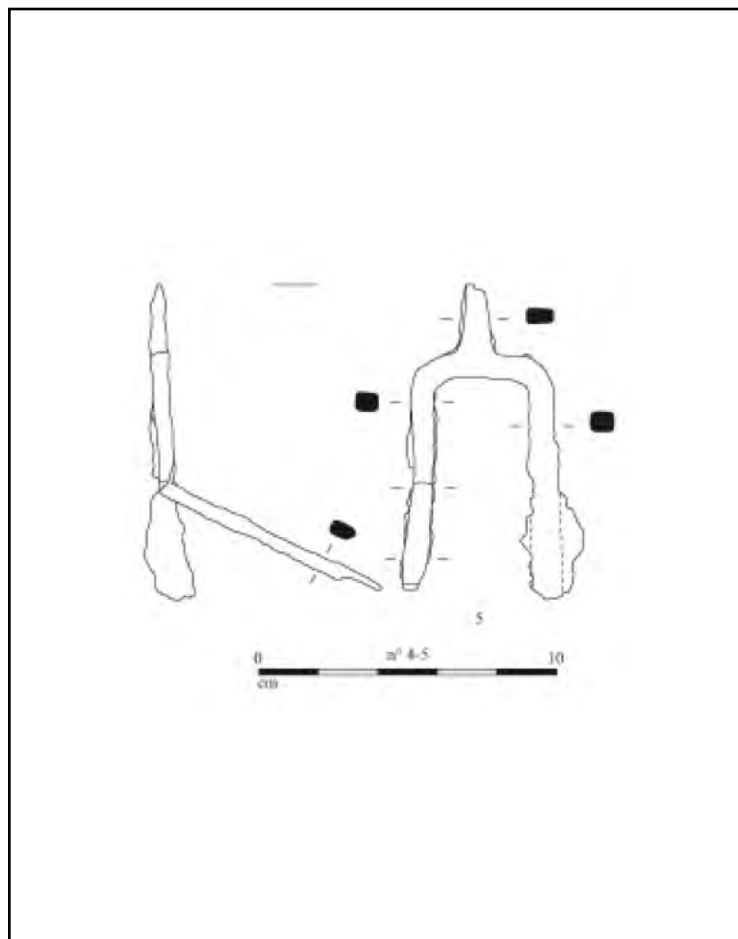
Surf. ass. établissement (ha)  
-

Domaine d'activité

Agriculture  Elevage  Artisanat  Indéterminé

Catégorie d'activité

- |  |  |                                      |
|--|--|--------------------------------------|
| <input checked="" type="checkbox"/> Céréaliculture     | <input type="checkbox"/> Tannerie/cuir     | <input type="checkbox"/> Terre cuite |
| <input checked="" type="checkbox"/> Culture fourragère | <input type="checkbox"/> Textile           | <input type="checkbox"/> Polyvalent  |
| <input type="checkbox"/> Arboriculture                 | <input type="checkbox"/> Métallurgie/métal | <input type="checkbox"/> Indéterminé |
| <input type="checkbox"/> Horticulture                  | <input type="checkbox"/> Bois              |                                      |
| <input type="checkbox"/> Viticulture                   | <input type="checkbox"/> Pierre            |                                      |
| <input type="checkbox"/> Elevage                       | <input type="checkbox"/> Os                |                                      |
| <input type="checkbox"/> Charcuterie                   | <input type="checkbox"/> Verre             |                                      |



Identification G.H.  
Faisselle ?

Identification spécialiste  
Faisselle

Commune Ménil-Froger	Lieu-dit Petit parc	Code catalogue Me.Pe.mo.04	Code d'origine -
Pays France	Entité administrative Basse-Normandie	Bibliographie disponible dans la fiche site	

TPQ	TAQ	Période	Matière	État de conservation	
-	-	Période romaine	Terre cuite		
Fragment de panse à perforations multiples.					
	L (mm)	I (mm)	Diam (mm).	Section/ép. (mm)	Poids (g)

Comparaisons et références

-

Surf. ass. établissement (ha)

-

Domaine d'activité

Agriculture  Elevage  Artisanat  Indéterminé

Catégorie d'activité

<input type="checkbox"/> Céréaliculture	<input type="checkbox"/> Tannerie/cuir	<input type="checkbox"/> Terre cuite
<input type="checkbox"/> Culture fourragère	<input type="checkbox"/> Textile	<input type="checkbox"/> Polyvalent
<input type="checkbox"/> Arboriculture	<input type="checkbox"/> Métallurgie/métal	<input type="checkbox"/> Indéterminé
<input type="checkbox"/> Horticulture	<input type="checkbox"/> Bois	
<input type="checkbox"/> Viticulture	<input type="checkbox"/> Pierre	
<input type="checkbox"/> Elevage	<input type="checkbox"/> Os	
<input checked="" type="checkbox"/> Charcuterie	<input type="checkbox"/> Verre	





Identification G.H.  
Ciselet ?

Identification spécialiste  
Ciseau ?

	Code catalogue Se.Gr.mo.01	Code d'origine 77
Commune Sées	Lieu-dit Le Grand-Herbage	
Pays France	Entité administrative Basse-Normandie	Bibliographie disponible dans la fiche site

TPQ	TAQ	Période	Matière	État de conservation
-	-	Période romaine	Fer	Fragmentaire

Tige (fer) de section rectangulaire présentant un léger décalage de son axe sur le dernier tiers de sa longueur. Cette partie est très attaquée par la corrosion; elle est aplatie et légèrement effilée, mais de manière moins marquée que la seconde extrémité. L'extrémité la plus fine suggère une utilisation comme outil de type ciseau.

L (mm)	l (mm)	Diam (mm)	Section/ép. (mm)	Poids (g)
170	9	9		

Comparaisons et références

Manning 1985, pl. 6

Domaine d'activité

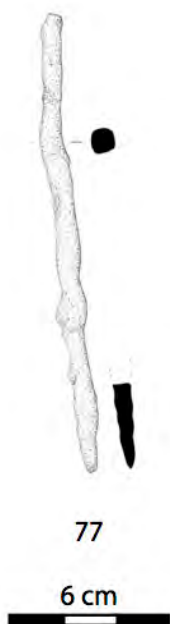
Agriculture  Elevage  Artisanat  Indéterminé

Catégorie d'activité

Céréaliculture  Tannerie/cuir  Terre cuite  
 Culture fourragère  Textile  Polyvalent  
 Arboriculture  Métallurgie/métal  Indéterminé  
 Horticulture  Bois  
 Viticulture  Pierre  
 Elevage  Os  
 Charcuterie  Verre

Surf. ass. établissement (ha)

0,3



Pas d'image

Identification G.H.  
Ciseau

Identification spécialiste  
Ciseau

	Code catalogue Se.Gr.mo.02	Code d'origine 78
Commune Sées	Lieu-dit Le Grand-Herbage	
Pays France	Entité administrative Basse-Normandie	Bibliographie disponible dans la fiche site

TPQ	TAQ	Période	Matière	État de conservation
-	-	Période romaine	Fer	Complet

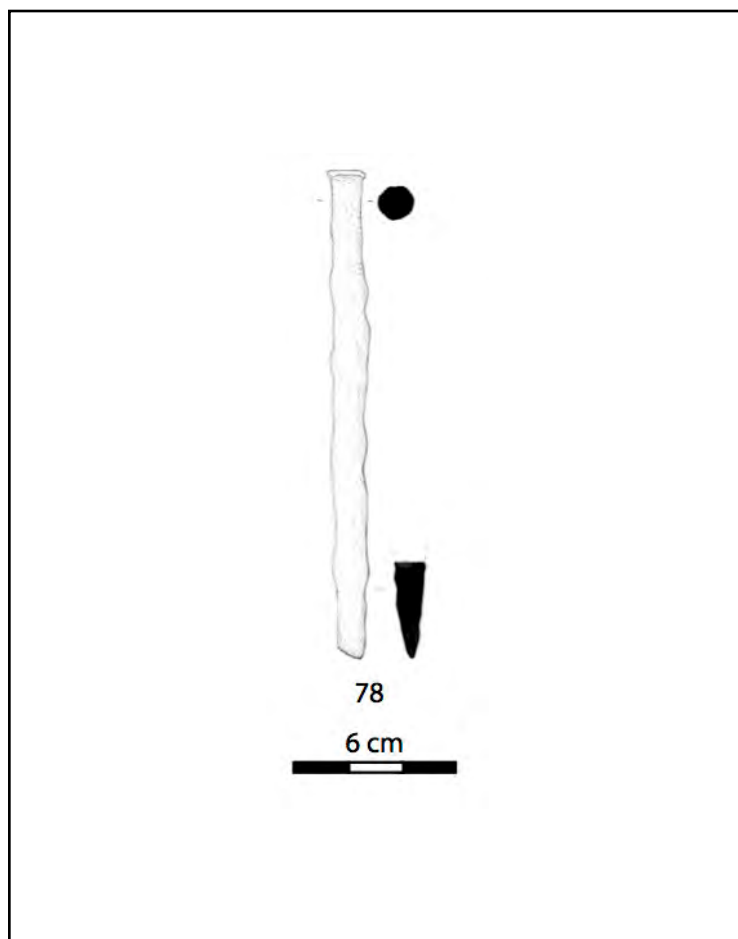
Outil (fer) présentant une tête et une tige de section circulaire. La tige est martelée en section rectangulaire et biseautée sur l'extrémité utile. Il s'agit d'un ciseau utilisé pour le travail des métaux ou du bois.

L (mm)	l (mm)	Diam (mm)	Section/ép. (mm)	Poids (g)
185		15		

Comparaisons et références  
Manning 1985, p. 9.

Surf. ass. établissement (ha)  
0,3

- Domaine d'activité
- Agriculture  Elevage  Artisanat  Indéterminé
- Catégorie d'activité
- |   |   |                                      |
|---|---|--------------------------------------|
| <input type="checkbox"/> Céréaliculture     | <input type="checkbox"/> Tannerie/cuir                | <input type="checkbox"/> Terre cuite |
| <input type="checkbox"/> Culture fourragère | <input type="checkbox"/> Textile                      | <input type="checkbox"/> Polyvalent  |
| <input type="checkbox"/> Arboriculture      | <input checked="" type="checkbox"/> Métallurgie/métal | <input type="checkbox"/> Indéterminé |
| <input type="checkbox"/> Horticulture       | <input type="checkbox"/> Bois                         |                                      |
| <input type="checkbox"/> Viticulture        | <input type="checkbox"/> Pierre                       |                                      |
| <input type="checkbox"/> Elevage            | <input type="checkbox"/> Os                           |                                      |
| <input type="checkbox"/> Charcuterie        | <input type="checkbox"/> Verre                        |                                      |



Identification G.H.  
Bédane

Identification spécialiste  
Bédane

	Code catalogue Se.Gr.mo.03	Code d'origine 80
Commune Sées	Lieu-dit Le Grand-Herbage	
Pays France	Entité administrative Basse-Normandie	Bibliographie disponible dans la fiche site

TPQ	TAQ	Période	Matière	État de conservation
-	-	Haut Empire	Fer	Complet

Elément (fer) dont la partie de frappe et de préhension présente une forme octogonale. La tige est ensuite martelée en section rectangulaire et le tranchant est pris dans l'épaisseur de la tige. Cet outil est utilisé pour le travail du bois, le tranchant en un seul biseau permet d'obtenir des parois verticales lors du creusement de mortaises.

L (mm)	l (mm)	Diam (mm)	Section/ép. (mm)	Poids (g)
295	32			

Comparaisons et références

Duvauchelle 1990, p. 22-23 ; Manning 1985, p. 20-24, fig. 4 n° 5

Domaine d'activité

Agriculture  Elevage  Artisanat  Indéterminé

Catégorie d'activité

<input type="checkbox"/> Céréaliculture	<input type="checkbox"/> Tannerie/cuir	<input type="checkbox"/> Terre cuite
<input type="checkbox"/> Culture fourragère	<input type="checkbox"/> Textile	<input type="checkbox"/> Polyvalent
<input type="checkbox"/> Arboriculture	<input type="checkbox"/> Métallurgie/métal	<input type="checkbox"/> Indéterminé
<input type="checkbox"/> Horticulture	<input checked="" type="checkbox"/> Bois	
<input type="checkbox"/> Viticulture	<input type="checkbox"/> Pierre	
<input type="checkbox"/> Elevage	<input type="checkbox"/> Os	
<input type="checkbox"/> Charcuterie	<input type="checkbox"/> Verre	

Surf. ass. établissement (ha)

0,3



Pas d'image

Identification G.H.  
Gouge ?

Identification spécialiste  
Gouge

	Code catalogue Se.Gr.mo.04	Code d'origine 81
Commune Sées	Lieu-dit Le Grand-Herbage	
Pays France	Entité administrative Basse-Normandie	Bibliographie disponible dans la fiche site

TPQ	TAQ	Période	Matière	État de conservation
-	-	Période romaine	Fer	Fragmentaire

Fragment (fer) de tôle de section rectangulaire repliée sur chaque bord, prenant ainsi une forme en « U ». Sa profondeur et sa largeur diminuent vers une extrémité. Le profil est courbe, particulièrement au niveau de l'extrémité la moins large. Il s'agit vraisemblablement de la partie utile d'une gouge.

L (mm)	l (mm)	Diam (mm)	Section/ép. (mm)	Poids (g)
71	20	8		

Comparaisons et références

Manning, 1985, p. 24-25

Domaine d'activité

Agriculture  Elevage  Artisanat  Indéterminé

Catégorie d'activité

Céréaliculture  Tannerie/cuir  Terre cuite  
 Culture fourragère  Textile  Polyvalent  
 Arboriculture  Métallurgie/métal  Indéterminé  
 Horticulture  Bois  
 Viticulture  Pierre  
 Elevage  Os  
 Charcuterie  Verre

Surf. ass. établissement (ha)

0,3



Pas d'image

Identification G.H.  
Lime

Identification spécialiste  
Lime

	Code catalogue Se.Gr.mo.05	Code d'origine 82
Commune Sées	Lieu-dit Le Grand-Herbage	
Pays France	Entité administrative Basse-Normandie	Bibliographie disponible dans la fiche site

TPQ	TAQ	Période	Matière	État de conservation
-	-	Période romaine	Fer	Fragmentaire

Outil (fer) de forme lancéolée à emmanchement à soie. Il est tordu et altéré par la corrosion ; néanmoins sa surface présente ponctuellement quelques stries. Il s'agit vraisemblablement d'une petite lime.

L (mm)	l (mm)	Diam (mm)	Section/ép. (mm)	Poids (g)
131	11		4	

Comparaisons et références

Duvauchelle, 1990, p. 12 ; lime plate

Domaine d'activité

Agriculture  Elevage  Artisanat  Indéterminé

Catégorie d'activité

Céréaliculture  Tannerie/cuir  Terre cuite  
 Culture fourragère  Textile  Polyvalent  
 Arboriculture  Métallurgie/métal  Indéterminé  
 Horticulture  Bois  
 Viticulture  Pierre  
 Elevage  Os  
 Charcuterie  Verre

Surf. ass. établissement (ha)

0,3



Pas d'image

Identification G.H.  
Lime

Identification spécialiste  
Lime

	Code catalogue Se.Gr.mo.06	Code d'origine 83
Commune Sées	Lieu-dit Le Grand-Herbage	
Pays France	Entité administrative Basse-Normandie	Bibliographie disponible dans la fiche site

TPQ	TAQ	Période	Matière	État de conservation
-	-	Période romaine	Fer	Fragmentaire

Tige (fer) de section rectangulaire effilée vers chaque extrémité. Quelques stries sont ponctuellement visibles sur sa surface. Une des extrémités est tronquée. Il s'agit d'une petite lime.

L (mm)	l (mm)	Diam (mm)	Section/ép. (mm)	Poids (g)
135	11		4	

Comparaisons et références

Manning, 1985, p. 11, A37-38

Domaine d'activité

Agriculture  Elevage  Artisanat  Indéterminé

Catégorie d'activité

Céréaliculture  Tannerie/cuir  Terre cuite  
 Culture fourragère  Textile  Polyvalent  
 Arboriculture  Métallurgie/métal  Indéterminé  
 Horticulture  Bois  
 Viticulture  Pierre  
 Elevage  Os  
 Charcuterie  Verre

Surf. ass. établissement (ha)

0,3



Pas d'image

Identification G.H.  
Hache

Identification spécialiste  
Hache

	Code catalogue Se.Gr.mo.07	Code d'origine 84
Commune Sées	Lieu-dit Le Grand-Herbage	
Pays France	Entité administrative Basse-Normandie	Bibliographie disponible dans la fiche site

TPQ	TAQ	Période	Matière	État de conservation
-	-	Période romaine	Fer	Fragmentaire

Hache (fer) à talon. Le dos est légèrement convexe et le fil est concave. L'œil d'emmanchement, circulaire, présente un léger décrochement avec le talon, qui est brisé sur une face. Ht. tranchant 4,2 cm

L (mm)	l (mm)	Diam (mm)	Section/ép. (mm)	Poids (g)
98	31			

#### Comparaisons et références

"Cette hache se rapproche du type 3 de W. H. Manning (1985, p. 14-16) dans sa forme générale ; néanmoins, le décrochement formé par deux petites œillères situées sous l'œil pourrait la rapprocher davantage du type 2B des haches d'Avenches (Duvauchelle, 1990, p. 15-16). Toutefois ce dernier modèle, daté de l'Antiquité tardive, se caractérise par des

#### Domaine d'activité

Agriculture  Elevage  Artisanat  Indéterminé

#### Catégorie d'activité

<input type="checkbox"/> Céréaliculture	<input type="checkbox"/> Tannerie/cuir	<input type="checkbox"/> Terre cuite
<input type="checkbox"/> Culture fourragère	<input type="checkbox"/> Textile	<input type="checkbox"/> Polyvalent
<input type="checkbox"/> Arboriculture	<input type="checkbox"/> Métallurgie/métal	<input type="checkbox"/> Indéterminé
<input type="checkbox"/> Horticulture	<input checked="" type="checkbox"/> Bois	
<input type="checkbox"/> Viticulture	<input type="checkbox"/> Pierre	
<input type="checkbox"/> Elevage	<input type="checkbox"/> Os	
<input type="checkbox"/> Charcuterie	<input type="checkbox"/> Verre	


Surf. ass. établissement (ha)

0,3



84

6 cm



Pas d'image

Identification G.H.  
Marteau ?

Identification spécialiste  
Hache ? Marteau ?

	Code catalogue Se.Gr.mo.08	Code d'origine 85
Commune Sées	Lieu-dit Le Grand-Herbage	
Pays France	Entité administrative Basse-Normandie	Bibliographie disponible dans la fiche site

TPQ	TAQ	Période	Matière	État de conservation	
-	-	Période romaine	Fer	Fragmentaire	
Talon (fer) et amorce d'œil d'emmanchement brisé, dont chaque bord diverge légèrement. Ht. 2,6 cm.					
	L (mm) 37	l (mm) 28	Diam (mm).	Section/ép. (mm)	Poids (g)

Comparaisons et références

-

Surf. ass. établissement (ha)

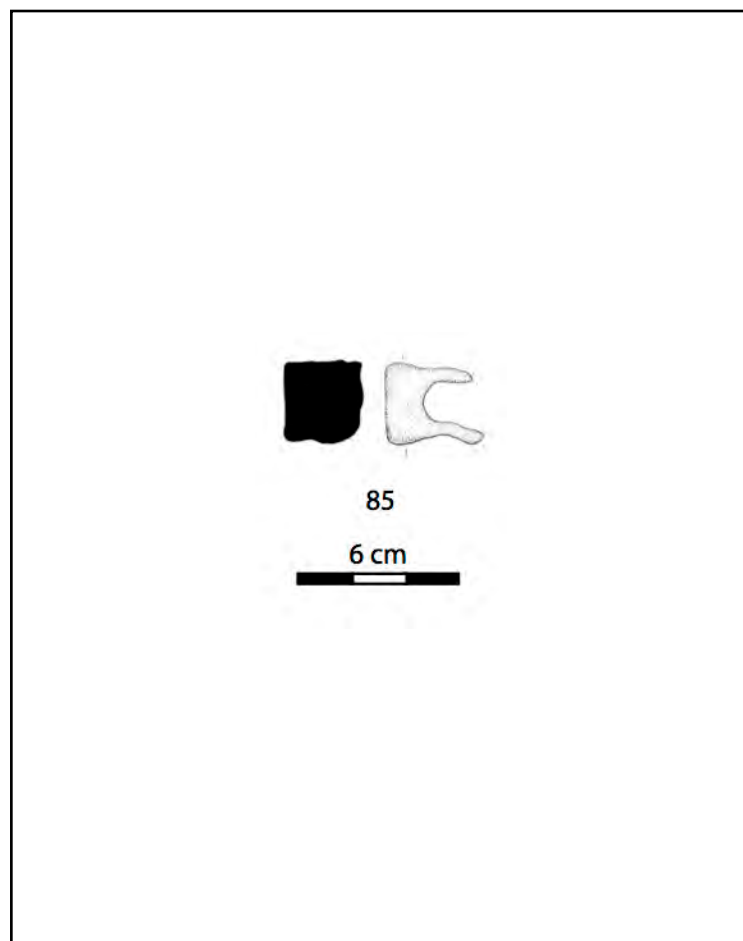
0,3

Domaine d'activité

Agriculture  Elevage  Artisanat  Indéterminé

Catégorie d'activité

<input type="checkbox"/> Céréaliculture	<input type="checkbox"/> Tannerie/cuir	<input type="checkbox"/> Terre cuite
<input type="checkbox"/> Culture fourragère	<input type="checkbox"/> Textile	<input type="checkbox"/> Polyvalent
<input type="checkbox"/> Arboriculture	<input type="checkbox"/> Métallurgie/métal	<input checked="" type="checkbox"/> Indéterminé
<input type="checkbox"/> Horticulture	<input type="checkbox"/> Bois	
<input type="checkbox"/> Viticulture	<input type="checkbox"/> Pierre	
<input type="checkbox"/> Elevage	<input type="checkbox"/> Os	
<input type="checkbox"/> Charcuterie	<input type="checkbox"/> Verre	





Identification G.H.  
Poinçon

Identification spécialiste  
Poinçon

	Code catalogue Se.Gr.mo.09	Code d'origine 86
Commune Sées	Lieu-dit Le Grand-Herbage	
Pays France	Entité administrative Basse-Normandie	Bibliographie disponible dans la fiche site

TPQ	TAQ	Période	Matière	État de conservation
-	-	Période romaine	Fer	Fragmentaire

Octaèdre (fer) formé de deux pyramides opposées à la base. Une des extrémités est effilée et la seconde présente un bourrelet et une face plate, caractéristiques d'une utilisation comme surface de frappe. La morphologie générale et la présence d'une surface de frappe suggèrent une utilisation comme poinçon. La forme de son manche semble couramment utilisée pour ce type d'outil.

L (mm)	l (mm)	Diam (mm)	Section/ép. (mm)	Poids (g)
134	13		13	

Comparaisons et références

Duvauchelle 1990, p. 86, n° 21-23

Domaine d'activité

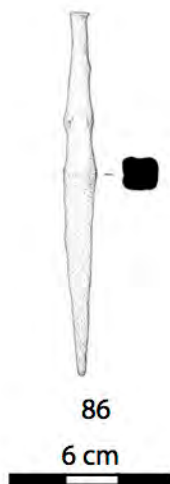
Agriculture  Elevage  Artisanat  Indéterminé

Catégorie d'activité

Céréaliculture  Tannerie/cuir  Terre cuite  
 Culture fourragère  Textile  Polyvalent  
 Arboriculture  Métallurgie/métal  Indéterminé  
 Horticulture  Bois  
 Viticulture  Pierre  
 Elevage  Os  
 Charcuterie  Verre

Surf. ass. établissement (ha)

0,3



Pas d'image

Identification G.H.  
Alêne ?

Identification spécialiste  
Alêne ?

	Code catalogue Se.Gr.mo.10	Code d'origine 87
Commune Sées	Lieu-dit Le Grand-Herbage	
Pays France	Entité administrative Basse-Normandie	Bibliographie disponible dans la fiche site

TPQ	TAQ	Période	Matière	État de conservation
-	-	Période romaine	Fer	Fragmentaire

Tige (fer) de section carrée, effilée et appointée vers une extrémité et brisée vers la seconde, elle-même légèrement effilée. La forme de l'objet est trop irrégulière pour pouvoir déterminer clairement sa fonction. Néanmoins sa morphologie rappelle celle de certains poinçons utilisés comme alêne.

L (mm)	l (mm)	Diam (mm)	Section/ép. (mm)	Poids (g)
57	11		10	

Comparaisons et références

Duvauchelle, p. 38- 39, type 3b, n° 159, 160, 162

Domaine d'activité

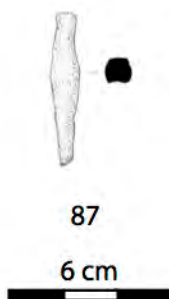
Agriculture  Elevage  Artisanat  Indéterminé

Catégorie d'activité

Céréaliculture  Tannerie/cuir  Terre cuite  
 Culture fourragère  Textile  Polyvalent  
 Arboriculture  Métallurgie/métal  Indéterminé  
 Horticulture  Bois  
 Viticulture  Pierre  
 Elevage  Os  
 Charcuterie  Verre

Surf. ass. établissement (ha)

0,3



Pas d'image

Identification G.H.  
Aiguille ?

Identification spécialiste  
Aiguille ?

	Code catalogue Se.Gr.mo.11	Code d'origine 88
Commune Sées	Lieu-dit Le Grand-Herbage	
Pays France	Entité administrative Basse-Normandie	Bibliographie disponible dans la fiche site

TPQ	TAQ	Période	Matière	État de conservation
-	-	Période romaine	Fer	Fragmentaire

Tige (fer) de section circulaire effilée vers une extrémité. Les deux extrémités sont brisées. Il s'agit vraisemblablement d'une aiguille mais, en l'absence de l'extrémité comportant le chas, rien ne permet de l'affirmer.

L (mm)	l (mm)	Diam (mm)	Section/ép. (mm)	Poids (g)
56		4		

Comparaisons et références

-

Surf. ass. établissement (ha)

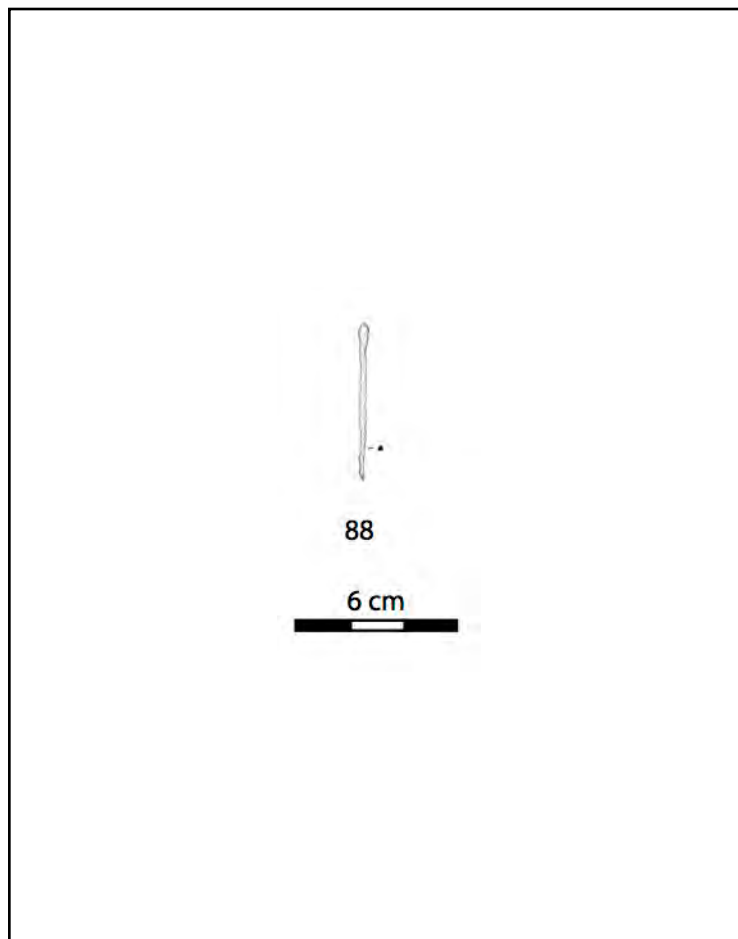
0,3

Domaine d'activité

Agriculture  Elevage  Artisanat  Indéterminé

Catégorie d'activité

<input type="checkbox"/> Céréaliculture	<input type="checkbox"/> Tannerie/cuir	<input type="checkbox"/> Terre cuite
<input type="checkbox"/> Culture fourragère	<input checked="" type="checkbox"/> Textile	<input type="checkbox"/> Polyvalent
<input type="checkbox"/> Arboriculture	<input type="checkbox"/> Métallurgie/métal	<input type="checkbox"/> Indéterminé
<input type="checkbox"/> Horticulture	<input type="checkbox"/> Bois	
<input type="checkbox"/> Viticulture	<input type="checkbox"/> Pierre	
<input type="checkbox"/> Elevage	<input type="checkbox"/> Os	
<input type="checkbox"/> Charcuterie	<input type="checkbox"/> Verre	



Identification G.H.  
Râteau (dent) ?

Identification spécialiste  
Dent de râteau ?

	Code catalogue Se.Gr.mo.12	Code d'origine 89
Commune Sées	Lieu-dit Le Grand-Herbage	
Pays France	Entité administrative Basse-Normandie	Bibliographie disponible dans la fiche site

TPQ	TAQ	Période	Matière	État de conservation
-	-	Haut Empire	fer	Fragmentaire

élément (fer) de section rectangulaire, légèrement effilé vers l'extrémité inférieure et martelé en soie dans sa partie supérieure. La soie forme un épaulement avec la tige et s'effile vers sa seconde extrémité repliée sur elle-même. La soie courbée et l'épaulement contribuent à assurer sa fixation. La morphologie générale peut suggérer une utilisation comme dent de râteau.

L (mm)	l (mm)	Diam (mm)	Section/ép. (mm)	Poids (g)
141	16		3,5	

Comparaisons et références

Manning, 1985, p. 59, n° F64 et 66

Domaine d'activité

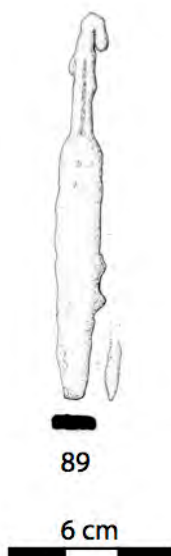
Agriculture  Elevage  Artisanat  Indéterminé

Catégorie d'activité

Céréaliculture  Tannerie/cuir  Terre cuite  
 Culture fourragère  Textile  Polyvalent  
 Arboriculture  Métallurgie/métal  Indéterminé  
 Viticulture  Bois  
 Elevage  Pierre  
 Charcuterie  Os  
 Verre

Surf. ass. établissement (ha)

0,3



Pas d'image

Identification G.H.  
Pince

Identification spécialiste  
Pince de forgeron

Code catalogue Code d'origine

To.Sa.mo.01 -

Commune  
Touffréville

Lieu-dit  
La Saussaye

Pays  
France

Entité administrative  
Basse-Normandie

Bibliographie disponible  
dans la fiche site

TPQ  
0

TAQ  
100

Période  
Haut Empire

Matière  
Fer

État de conservation  
Complet

Longues branches. L'épaisseur et la faible profondeur de celle-ci en font un type rare, encore non signalé. L'ouverture des mâchoires, ne permet pas la manipulation d'objets épais.

L (mm) I (mm) Diam (mm). Section/ép. (mm) Poids (g)

Comparaisons et références

-

Domaine d'activité

Agriculture  Elevage  Artisanat  Indéterminé


Catégorie d'activité

Céréaliculture  Tannerie/cuir  Terre cuite  
 Culture fourragère  Textile  Polyvalent  
 Arboriculture  Métallurgie/métal  Indéterminé  
 Horticulture  Bois  
 Viticulture  Pierre  
 Elevage  Os  
 Charcuterie  Verre

Surf. ass. établissement (ha)

2

Pas d'image



Identification G.H.  
Abratif

Identification spécialiste  
Polissoir

Code catalogue Code d'origine  
To.Sa.mo.02 -

Commune  
Touffréville

Lieu-dit  
La Saussaye

Pays  
France

Entité administrative  
Basse-Normandie

Bibliographie disponible  
dans la fiche site

TPQ	TAQ	Période	Matière	État de conservation
0	100	Haut Empire	Grès	Complet

Pour la finition d'objets métalliques.

L (mm) l (mm) Diam (mm) Section/ép. (mm) Poids (g)

Comparaisons et références

Abratif actif

Domaine d'activité

Agriculture  Elevage  Artisanat  Indéterminé


Catégorie d'activité

<input type="checkbox"/> Céréaliculture	<input type="checkbox"/> Tannerie/cuir	<input type="checkbox"/> Terre cuite
<input type="checkbox"/> Culture fourragère	<input type="checkbox"/> Textile	<input type="checkbox"/> Polyvalent
<input type="checkbox"/> Arboriculture	<input checked="" type="checkbox"/> Métallurgie/métal	<input type="checkbox"/> Indéterminé
<input type="checkbox"/> Horticulture	<input type="checkbox"/> Bois	
<input type="checkbox"/> Viticulture	<input type="checkbox"/> Pierre	
<input type="checkbox"/> Elevage	<input type="checkbox"/> Os	
<input type="checkbox"/> Charcuterie	<input type="checkbox"/> Verre	

Surf. ass. établissement (ha)

2

Pas d'image



Identification G.H.  
Pied de biche

Identification spécialiste  
Pied de biche

Commune  
Grimault

Pays  
France

Lieu-dit  
La Tête de Fer

Entité administrative  
Bourgogne

Code catalogue  
Gr.Te.mo.01

Code d'origine  
-

Bibliographie disponible  
dans la fiche site

TPQ

-

TAQ

-

Période

Période romaine

Matière

Fer

État de conservation

Fragmentaire

Tige de section carrée, tête avec décrochement, en biais et fendue en deux à l'extrémité.

L (mm)  
200

l (mm)

Diam (mm)

Section/ép. (mm)

Poids (g)

Comparaisons et références

-

Domaine d'activité

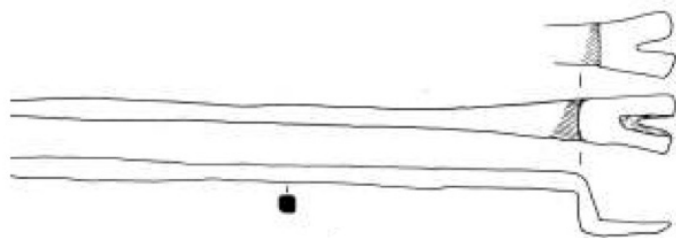
Agriculture  Elevage  Artisanat  Indéterminé

Catégorie d'activité

- |   |  |                                      |
|---|--|--------------------------------------|
| <input type="checkbox"/> Céréaliculture     | <input type="checkbox"/> Tannerie/cuir     | <input type="checkbox"/> Terre cuite |
| <input type="checkbox"/> Culture fourragère | <input type="checkbox"/> Textile           | <input type="checkbox"/> Polyvalent  |
| <input type="checkbox"/> Arboriculture      | <input type="checkbox"/> Métallurgie/métal | <input type="checkbox"/> Indéterminé |
| <input type="checkbox"/> Horticulture       | <input checked="" type="checkbox"/> Bois   |                                      |
| <input type="checkbox"/> Viticulture        | <input type="checkbox"/> Pierre            |                                      |
| <input type="checkbox"/> Elevage            | <input type="checkbox"/> Os                |                                      |
| <input type="checkbox"/> Charcuterie        | <input type="checkbox"/> Verre             |                                      |

Surf. ass. établissement (ha)

0,9



Pas d'image

Identification G.H.  
Forces

Identification spécialiste  
Forces

Commune  
Grimault

Pays  
France

Lieu-dit  
La Tête de Fer

Entité administrative  
Bourgogne

Code catalogue  
Gr.Te.mo.02

Code d'origine  
-

Bibliographie disponible  
dans la fiche site

TPQ

-

TAQ

-

Période

Période romaine

Matière

Fer

État de conservation

Fragmentaire

Lame de section plate avec renfort sur le dos, soie de section carrée.

L (mm)

l (mm)

Diam (mm).

Section/ép. (mm)

Poids (g)

Comparaisons et références

-

Domaine d'activité

Agriculture  Elevage  Artisanat  Indéterminé

Catégorie d'activité

Céréaliculture  Tannerie/cuir  Terre cuite  
 Culture fourragère  Textile  Polyvalent  
 Arboriculture  Métallurgie/métal  Indéterminé  
 Horticulture  Bois  
 Viticulture  Pierre  
 Elevage  Os  
 Charcuterie  Verre

Surf. ass. établissement (ha)

0,9

Pas d'image

Pas d'image



Identification G.H.  
Compas

Identification spécialiste  
Compas

Commune  
Grimault

Pays  
France

Lieu-dit  
La Tête de Fer

Entité administrative  
Bourgogne

Code catalogue  
Gr.Te.mo.03

Code d'origine  
-

Bibliographie disponible  
dans la fiche site

TPQ  
-

TAQ  
-

Période  
Période romaine

Matière  
Fer

État de conservation  
Complet

Deux tiges effilées de section quadrangulaire, assemblée à une extrémité par un rivet.

L (mm)  
181

l (mm)

Diam (mm)

Section/ép. (mm)

Poids (g)

Comparaisons et références

-

Domaine d'activité

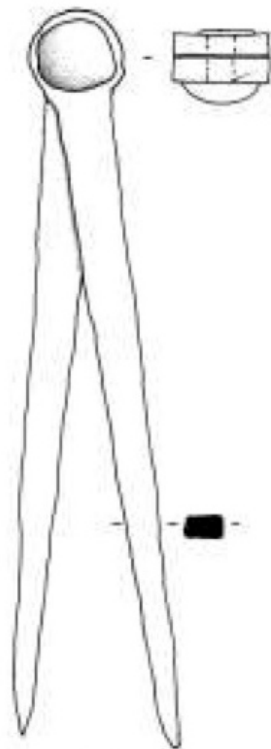
Agriculture  Elevage  Artisanat  Indéterminé

Catégorie d'activité

Céréaliculture  Tannerie/cuir  Terre cuite  
 Culture fourragère  Textile  Polyvalent  
 Arboriculture  Métallurgie/métal  Indéterminé  
 Horticulture  Bois  
 Viticulture  Pierre  
 Elevage  Os  
 Charcuterie  Verre

Surf. ass. établissement (ha)

0,9



5 cm

Pas d'image

Identification G.H.  
Spatule ? Ciseau ?

Identification spécialiste  
Spatule ?

Commune  
Grimault

Pays  
France

Lieu-dit  
La Tête de Fer

Entité administrative  
Bourgogne

Code catalogue  
Gr.Te.mo.04

Code d'origine  
-

Bibliographie disponible  
dans la fiche site

TPQ

-

TAQ

-

Période

Antiquité tardive

Matière

Fer

État de conservation

Complet

Manche massif renflé de section rectangulaire terminé par une butée, lame évasée et effilée.

L (mm)

l (mm)

Diam (mm).

Section/ép. (mm)

Poids (g)

Comparaisons et références

-

Domaine d'activité

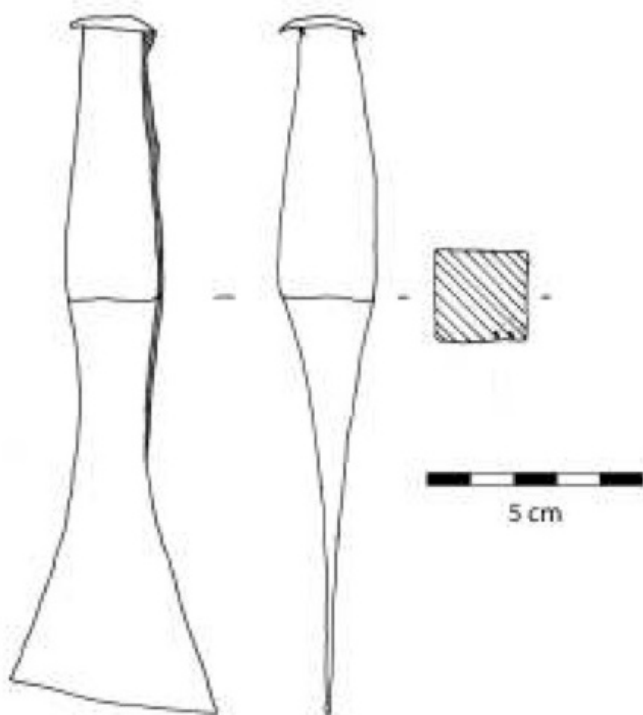
Agriculture  Elevage  Artisanat  Indéterminé

Catégorie d'activité

Céréaliculture  Tannerie/cuir  Terre cuite  
 Culture fourragère  Textile  Polyvalent  
 Arboriculture  Métallurgie/métal  Indéterminé  
 Horticulture  Bois  
 Viticulture  Pierre  
 Elevage  Os  
 Charcuterie  Verre

Surf. ass. établissement (ha)

0,9



Pas d'image

Identification G.H.  
Poinçon ?

Identification spécialiste  
Poinçon

Commune Grimault	Lieu-dit La Tête de Fer	Code catalogue Gr.Te.mo.05	Code d'origine -
Pays France	Entité administrative Bourgogne	Bibliographie disponible dans la fiche site	

TPQ	TAQ	Période	Matière	État de conservation	
-	-	Période romaine	Fer		
NC					
	L (mm)	l (mm)	Diam (mm).	Section/ép. (mm)	Poids (g)

Comparaisons et références

-

Surf. ass. établissement (ha)

0,9

Domaine d'activité

Agriculture  Elevage  Artisanat  Indéterminé

Catégorie d'activité

<input type="checkbox"/> Céréaliculture	<input type="checkbox"/> Tannerie/cuir	<input type="checkbox"/> Terre cuite
<input type="checkbox"/> Culture fourragère	<input type="checkbox"/> Textile	<input type="checkbox"/> Polyvalent
<input type="checkbox"/> Arboriculture	<input type="checkbox"/> Métallurgie/métal	<input checked="" type="checkbox"/> Indéterminé
<input type="checkbox"/> Horticulture	<input type="checkbox"/> Bois	
<input type="checkbox"/> Viticulture	<input type="checkbox"/> Pierre	
<input type="checkbox"/> Elevage	<input type="checkbox"/> Os	
<input type="checkbox"/> Charcuterie	<input type="checkbox"/> Verre	



Identification G.H.  
Aiguille

Identification spécialiste  
Aiguille

Commune  
Grimault

Pays  
France

Lieu-dit  
La Tête de Fer

Entité administrative  
Bourgogne

Code catalogue  
Gr.Te.mo.06

Code d'origine  
-

Bibliographie disponible  
dans la fiche site

TPQ

-

TAQ

-

Période

Période romaine

Matière

Alliage cuivreux

État de conservation

Aiguille à chas et tête ogivale. La tige est de section circulaire

L (mm)

l (mm)

Diam (mm).

Section/ép. (mm)

Poids (g)

Comparaisons et références

-

Domaine d'activité

Agriculture  Elevage  Artisanat  Indéterminé

Catégorie d'activité

Céréaliculture  Tannerie/cuir  Terre cuite  
 Culture fourragère  Textile  Polyvalent  
 Arboriculture  Métallurgie/métal  Indéterminé  
 Horticulture  Bois  
 Viticulture  Pierre  
 Elevage  Os  
 Charcuterie  Verre

Surf. ass. établissement (ha)

0,9

Pas d'image

Pas d'image

Identification G.H.  
Fusaïole

Identification spécialiste  
Fusaïole

Commune  
Grimault

Pays  
France

Lieu-dit  
La Tête de Fer

Entité administrative  
Bourgogne

Code catalogue  
Gr.Te.mo.07

Code d'origine  
-

Bibliographie disponible  
dans la fiche site

TPQ	TAQ	Période	Matière	État de conservation	
-	-	Période romaine	Fer		
NC					
	L (mm)	l (mm)	Diam (mm).	Section/ép. (mm)	Poids (g)

Comparaisons et références

-

Domaine d'activité

Agriculture  Elevage  Artisanat  Indéterminé

Catégorie d'activité

- |   |   |                                      |
|---|---|--------------------------------------|
| <input type="checkbox"/> Céréaliculture     | <input type="checkbox"/> Tannerie/cuir      | <input type="checkbox"/> Terre cuite |
| <input type="checkbox"/> Culture fourragère | <input checked="" type="checkbox"/> Textile | <input type="checkbox"/> Polyvalent  |
| <input type="checkbox"/> Arboriculture      | <input type="checkbox"/> Métallurgie/métal  | <input type="checkbox"/> Indéterminé |
| <input type="checkbox"/> Horticulture       | <input type="checkbox"/> Bois               |                                      |
| <input type="checkbox"/> Viticulture        | <input type="checkbox"/> Pierre             |                                      |
| <input type="checkbox"/> Elevage            | <input type="checkbox"/> Os                 |                                      |
| <input type="checkbox"/> Charcuterie        | <input type="checkbox"/> Verre              |                                      |

Surf. ass. établissement (ha)

0,9

Pas d'image

Pas d'image

Identification G.H.  
Faucille ; Faux ?

Identification spécialiste  
Faux

Commune  
Grimault

Pays  
France

Lieu-dit  
La Tête de Fer

Entité administrative  
Bourgogne

Code catalogue  
Gr.Te.mo.08

Code d'origine  
-

Bibliographie disponible  
dans la fiche site

TPQ

-

TAQ

-

Période

Période romaine

Matière

Fer

État de conservation

Fragmentaire

L'identification de lame de faux n'est pas certaine en raison de la faible épaisseur du dos. Toutefois, les dimensions et la courbure de l'objet peut permettre cette identification.

L (mm)  
163

l (mm)

Diam (mm).

Section/ép. (mm)

Poids (g)

Comparaisons et références

-

Domaine d'activité

Agriculture  Elevage  Artisanat  Indéterminé

Catégorie d'activité

Céréaliculture

Culture fourragère

Arboriculture

Horticulture

Viticulture

Elevage

Charcuterie

Tannerie/cuir

Textile

Métallurgie/métal

Bois

Pierre

Os

Verre


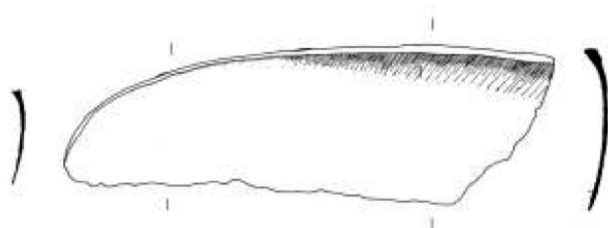
Terre cuite

Polyvalent

Indéterminé

Surf. ass. établissement (ha)

0,9



Pas d'image

Identification G.H.  
Sonnaille (battant)

Identification spécialiste  
Battant

Commune  
Grimault

Pays  
France

Lieu-dit  
La Tête de Fer

Entité administrative  
Bourgogne

Code catalogue  
Gr.Te.mo.09

Code d'origine  
185

Bibliographie disponible  
dans la fiche site

TPQ

-

TAQ

-

Période

Période romaine

Matière

Fer

État de conservation

Tige quadrangulaire avec début de l'anneau de suspension, battant fusiforme.

L (mm)

l (mm)

Diam (mm)

Section/ép. (mm)

Poids (g)

Comparaisons et références

-

Domaine d'activité

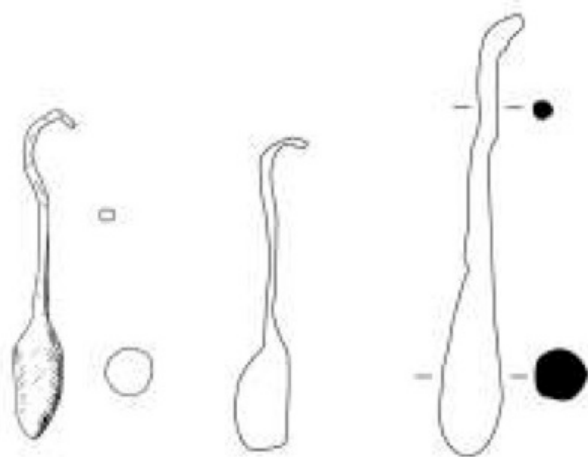
Agriculture  Elevage  Artisanat  Indéterminé

Catégorie d'activité

Céréaliculture  Tannerie/cuir  Terre cuite  
 Culture fourragère  Textile  Polyvalent  
 Arboriculture  Métallurgie/métal  Indéterminé  
 Horticulture  Bois  
 Viticulture  Pierre  
 Elevage  Os  
 Charcuterie  Verre

Surf. ass. établissement (ha)

0,9



Pas d'image

Identification G.H.  
Sonnaille (battant)

Identification spécialiste  
Battant

Commune  
Grimault

Pays  
France

Lieu-dit  
La Tête de Fer

Entité administrative  
Bourgogne

Code catalogue  
Gr.Te.mo.10

Code d'origine  
-

Bibliographie disponible  
dans la fiche site

TPQ

-

TAQ

-

Période

Période romaine

Matière

Fer

État de conservation

Tige terminée par un embout renflé et l'amorce d'un crochet à l'autre extrémité.

L (mm)

l (mm)

Diam (mm)

Section/ép. (mm)

Poids (g)

Comparaisons et références

-

Domaine d'activité

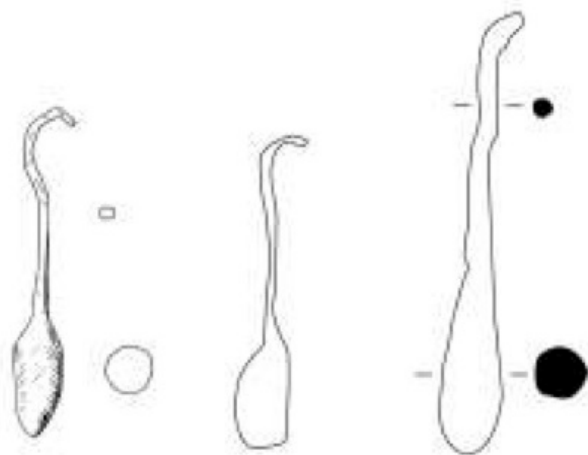
Agriculture  Elevage  Artisanat  Indéterminé

Catégorie d'activité

Céréaliculture  Tannerie/cuir  Terre cuite  
 Culture fourragère  Textile  Polyvalent  
 Arboriculture  Métallurgie/métal  Indéterminé  
 Horticulture  Bois  
 Viticulture  Pierre  
 Elevage  Os  
 Charcuterie  Verre

Surf. ass. établissement (ha)

0,9



5 cm

Pas d'image



Identification G.H.  
Sonnaille (battant)

Identification spécialiste  
Battant

Commune  
Grimault

Pays  
France

Lieu-dit  
La Tête de Fer

Entité administrative  
Bourgogne

Code catalogue  
Gr.Te.mo.11

Code d'origine  
-

Bibliographie disponible  
dans la fiche site

TPQ

-

TAQ

-

Période

Période romaine

Matière

Fer

État de conservation

Tige terminée par un embout renflé et l'amorce d'un crochet à l'autre extrémité.

L (mm)

l (mm)

Diam (mm)

Section/ép. (mm)

Poids (g)

Comparaisons et références

-

Domaine d'activité

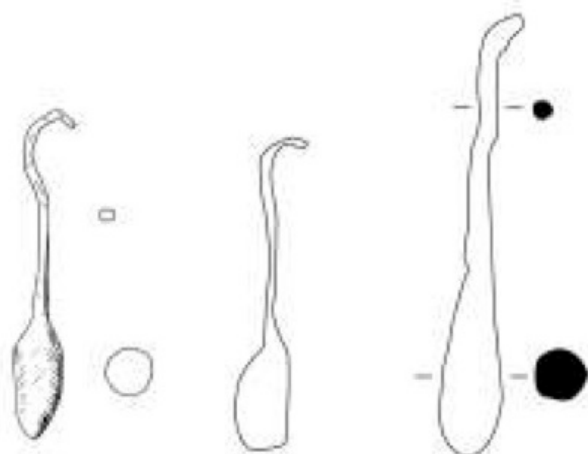
Agriculture  Elevage  Artisanat  Indéterminé

Catégorie d'activité

Céréaliculture  Tannerie/cuir  Terre cuite  
 Culture fourragère  Textile  Polyvalent  
 Arboriculture  Métallurgie/métal  Indéterminé  
 Horticulture  Bois  
 Viticulture  Pierre  
 Elevage  Os  
 Charcuterie  Verre

Surf. ass. établissement (ha)

0,9



5 cm

Pas d'image

Identification G.H.  
Sonnaille

Identification spécialiste  
Sonnaille

Commune  
Grimault

Pays  
France

Lieu-dit  
La Tête de Fer

Entité administrative  
Bourgogne

Code catalogue  
Gr.Te.mo.12

Code d'origine  
186

Bibliographie disponible  
dans la fiche site

TPQ	TAQ	Période	Matière	État de conservation	
-	-	Période romaine	Fer		
Tôle de fer repliée, fragment d'attache du battant.					
	L (mm)	l (mm)	Diam (mm)	Section/ép. (mm)	Poids (g)
	100	81			

Comparaisons et références

Type 1

Domaine d'activité

Agriculture  Elevage  Artisanat  Indéterminé

Catégorie d'activité

Céréaliculture  Tannerie/cuir  Terre cuite  
 Culture fourragère  Textile  Polyvalent  
 Arboriculture  Métallurgie/métal  Indéterminé  
 Horticulture  Bois  
 Viticulture  Pierre  
 Elevage  Os  
 Charcuterie  Verre

Surf. ass. établissement (ha)

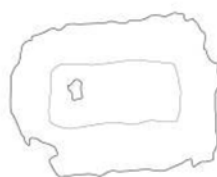
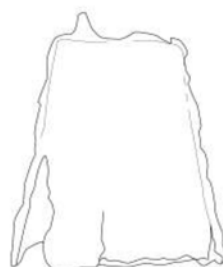
0,9



186



187



188



Pas d'image

Identification G.H.  
Sonnaille

Identification spécialiste  
Sonnaille

Commune  
Grimault

Pays  
France

Lieu-dit  
La Tête de Fer

Entité administrative  
Bourgogne

Code catalogue  
Gr.Te.mo.13

Code d'origine  
187

Bibliographie disponible  
dans la fiche site

TPQ	TAQ	Période	Matière	État de conservation
-	-	Période romaine	Fer	

Tôle de fer repliée, attache circulaire du battant.  
Une base de cuivre est observable.

L (mm)	l (mm)	Diam (mm)	Section/ép. (mm)	Poids (g)
76	48			

Comparaisons et références

Type 1

Domaine d'activité

Agriculture  Elevage  Artisanat  Indéterminé

Catégorie d'activité

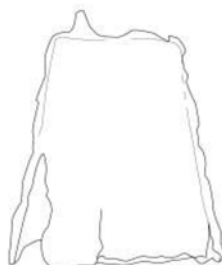
<input type="checkbox"/> Céréaliculture	<input type="checkbox"/> Tannerie/cuir	<input type="checkbox"/> Terre cuite
<input type="checkbox"/> Culture fourragère	<input type="checkbox"/> Textile	<input type="checkbox"/> Polyvalent
<input type="checkbox"/> Arboriculture	<input type="checkbox"/> Métallurgie/métal	<input type="checkbox"/> Indéterminé
<input type="checkbox"/> Horticulture	<input type="checkbox"/> Bois	
<input type="checkbox"/> Viticulture	<input type="checkbox"/> Pierre	
<input checked="" type="checkbox"/> Elevage	<input type="checkbox"/> Os	
<input type="checkbox"/> Charcuterie	<input type="checkbox"/> Verre	

Surf. ass. établissement (ha)

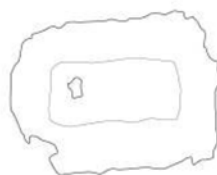
0,9




186



187



188



Pas d'image

Identification G.H.  
Sonnaille

Identification spécialiste  
Sonnaille

Commune  
Grimault

Pays  
France

Lieu-dit  
La Tête de Fer

Entité administrative  
Bourgogne

Code catalogue  
Gr.Te.mo.14

Code d'origine  
188

Bibliographie disponible  
dans la fiche site

TPQ	TAQ	Période	Matière	État de conservation	
-	-	Période romaine	Fer		
Tôle de fer repliée, départ de l'attache circulaire du battant.					
	L (mm)	l (mm)	Diam (mm)	Section/ép. (mm)	Poids (g)
	112	81			

Comparaisons et références

Type 1

Domaine d'activité

Agriculture  Elevage  Artisanat  Indéterminé

Catégorie d'activité

- |   |  |                                      |
|---|--|--------------------------------------|
| <input type="checkbox"/> Céréaliculture     | <input type="checkbox"/> Tannerie/cuir     | <input type="checkbox"/> Terre cuite |
| <input type="checkbox"/> Culture fourragère | <input type="checkbox"/> Textile           | <input type="checkbox"/> Polyvalent  |
| <input type="checkbox"/> Arboriculture      | <input type="checkbox"/> Métallurgie/métal | <input type="checkbox"/> Indéterminé |
| <input type="checkbox"/> Horticulture       | <input type="checkbox"/> Bois              |                                      |
| <input type="checkbox"/> Viticulture        | <input type="checkbox"/> Pierre            |                                      |
| <input checked="" type="checkbox"/> Elevage | <input type="checkbox"/> Os                |                                      |
| <input type="checkbox"/> Charcuterie        | <input type="checkbox"/> Verre             |                                      |

Surf. ass. établissement (ha)


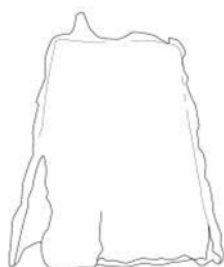
0,9




186



187



188



Pas d'image

Identification G.H.  
Forces

Identification spécialiste  
Forces

Commune  
Grimault

Pays  
France

Lieu-dit  
La Tête de Fer

Entité administrative  
Bourgogne

Code catalogue  
Gr.Te.mo.15

Code d'origine  
215

Bibliographie disponible  
dans la fiche site

TPQ	TAQ	Période	Matière	État de conservation	
-	-	Période romaine	Fer		
NC					
	L (mm)	l (mm)	Diam (mm).	Section/ép. (mm)	Poids (g)

Comparaisons et références

-

Domaine d'activité

Agriculture  Elevage  Artisanat  Indéterminé

Catégorie d'activité

Céréaliculture  Tannerie/cuir  Terre cuite  
 Culture fourragère  Textile  Polyvalent  
 Arboriculture  Métallurgie/métal  Indéterminé  
 Horticulture  Bois  
 Viticulture  Pierre  
 Elevage  Os  
 Charcuterie  Verre

Surf. ass. établissement (ha)

0,9

Pas d'image

Pas d'image

Identification G.H.  
Herse (dent) ?

Identification spécialiste  
Crochet de placage

		Code catalogue Gr.Te.mo.16	Code d'origine 268
Commune Grimault	Lieu-dit La Tête de Fer		
Pays France	Entité administrative Bourgogne	Bibliographie disponible dans la fiche site	

TPQ	TAQ	Période	Matière	État de conservation
-	-	Période romaine	Fer	
Barre de section quadrangulaire, effilée aux deux pointes. Certaines tiges sont pourvues d'une contre plaque.				
	L (mm)	l (mm)	Diam (mm).	Section/ép. (mm)
				Poids (g)


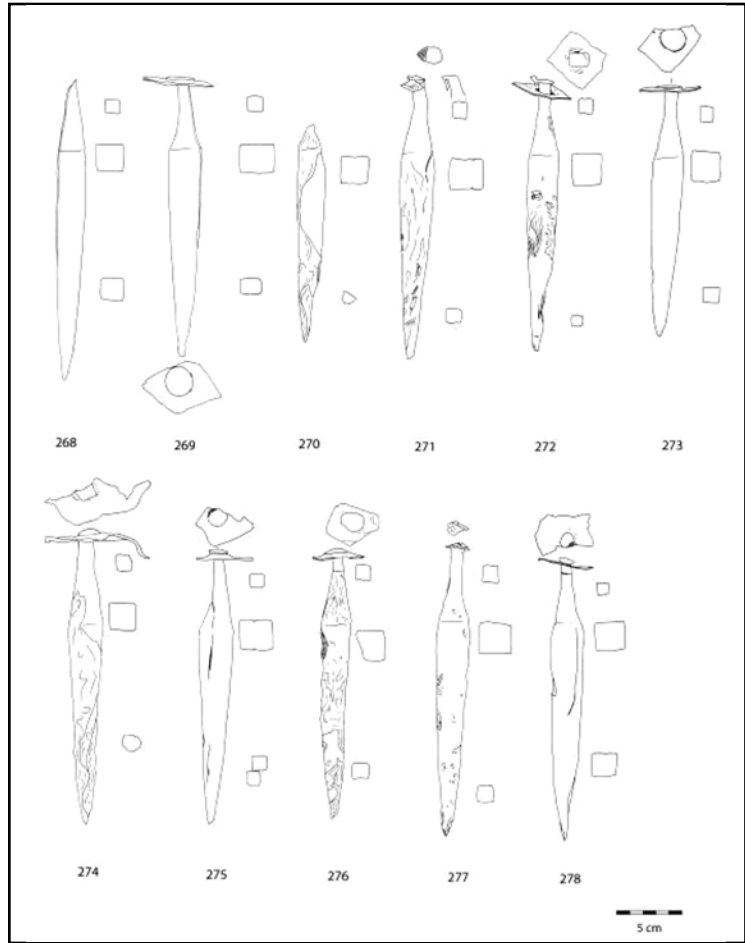
Comparaisons et références

-

Surf. ass. établissement (ha)

0,9

- Domaine d'activité
- Agriculture  Elevage  Artisanat  Indéterminé
- Catégorie d'activité
- |  |  |                                      |
|--|--|--------------------------------------|
| <input checked="" type="checkbox"/> Céréaliculture     | <input type="checkbox"/> Tannerie/cuir     | <input type="checkbox"/> Terre cuite |
| <input checked="" type="checkbox"/> Culture fourragère | <input type="checkbox"/> Textile           | <input type="checkbox"/> Polyvalent  |
| <input type="checkbox"/> Arboriculture                 | <input type="checkbox"/> Métallurgie/métal | <input type="checkbox"/> Indéterminé |
| <input type="checkbox"/> Horticulture                  | <input type="checkbox"/> Bois              |                                      |
| <input type="checkbox"/> Viticulture                   | <input type="checkbox"/> Pierre            |                                      |
| <input type="checkbox"/> Elevage                       | <input type="checkbox"/> Os                |                                      |
| <input type="checkbox"/> Charcuterie                   | <input type="checkbox"/> Verre             |                                      |



Identification G.H.  
Herse (dent) ?

Identification spécialiste  
Crochet de placage

Code catalogue Code d'origine  
Gr.Te.mo.17 269

Commune  
Grimault

Lieu-dit  
La Tête de Fer

Pays  
France

Entité administrative  
Bourgogne

Bibliographie disponible  
dans la fiche site

TPQ	TAQ	Période	Matière	État de conservation
-	-	Période romaine	Fer	

Barre de section quadrangulaire, effilée aux deux pointes. Certaines tiges sont pourvues d'une contre plaque.

L (mm)	l (mm)	Diam (mm)	Section/ép. (mm)	Poids (g)
--------	--------	-----------	------------------	-----------

Comparaisons et références

-

Domaine d'activité

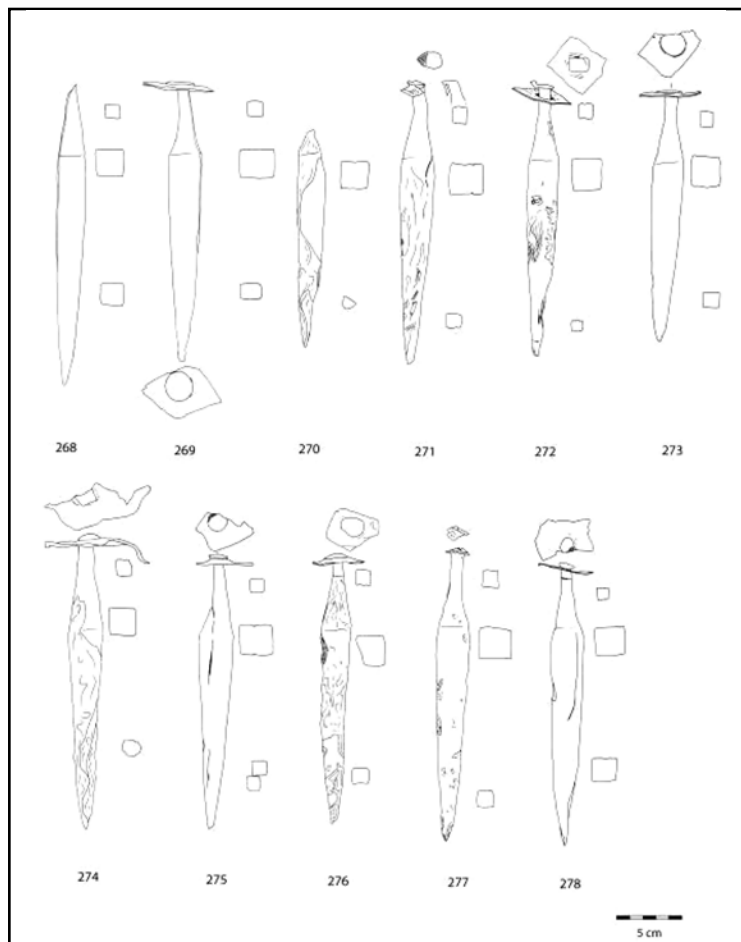
Agriculture  Elevage  Artisanat  Indéterminé

Catégorie d'activité

Céréaliculture  Tannerie/cuir  Terre cuite  
 Culture fourragère  Textile  Polyvalent  
 Arboriculture  Métallurgie/métal  Indéterminé  
 Horticulture  Bois  
 Viticulture  Pierre  
 Elevage  Os  
 Charcuterie  Verre

Surf. ass. établissement (ha)

0,9



Pas d'image

Identification G.H.  
Herse (dent) ?

Identification spécialiste  
Crochet de placage

Code catalogue  
Gr.Te.mo.18

Code d'origine  
270

Commune  
Grimault

Lieu-dit  
La Tête de Fer

Pays  
France

Entité administrative  
Bourgogne

Bibliographie disponible  
dans la fiche site

TPQ

TAQ

Période

Matière

État de conservation

-

-

Période romaine

Fer

Barre de section quadrangulaire, effilée aux deux pointes. Certaines tiges sont pourvues d'une contre plaque.

L (mm)


l (mm)

Diam (mm).

Section/ép. (mm)

Poids (g)

Comparaisons et références



Domaine d'activité

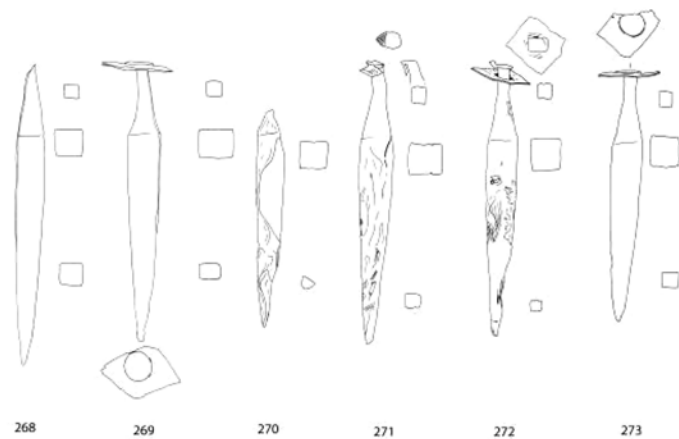
Agriculture  Elevage  Artisanat  Indéterminé

Catégorie d'activité

Céréaliculture  Tannerie/cuir  Terre cuite  
 Culture fourragère  Textile  Polyvalent  
 Arboriculture  Métallurgie/métal  Indéterminé  
 Horticulture  Bois  
 Viticulture  Pierre  
 Elevage  Os  
 Charcuterie  Verre

Surf. ass. établissement (ha)

0,9



268

269

270

271

272

273



274



275



276



277



278

5 cm

Pas d'image



Identification G.H.  
Herse (dent) ?

Identification spécialiste  
Crochet de placage

Code catalogue Code d'origine  
Gr.Te.mo.19 271

Commune  
Grimault

Lieu-dit  
La Tête de Fer

Pays  
France

Entité administrative  
Bourgogne

Bibliographie disponible  
dans la fiche site

TPQ

TAQ

Période

Matière

État de conservation

-

-

Période romaine

Fer

Barre de section quadrangulaire, effilée aux deux pointes. Certaines tiges sont pourvues d'une contre plaque.

L (mm)


l (mm)

Diam (mm).

Section/ép. (mm)

Poids (g)

Comparaisons et références



Domaine d'activité

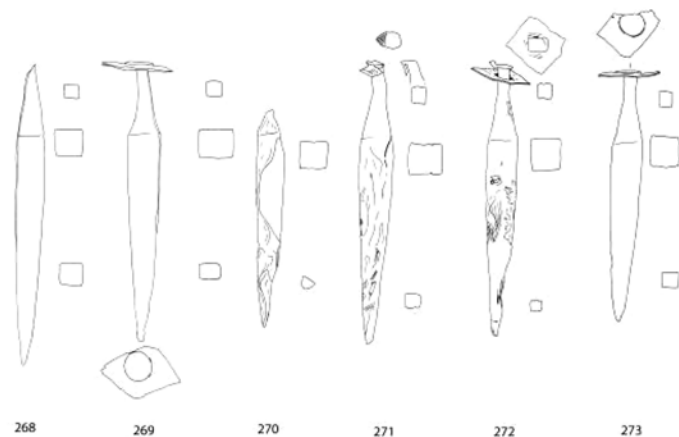
Agriculture  Elevage  Artisanat  Indéterminé

Catégorie d'activité

Céréaliculture  Tannerie/cuir  Terre cuite  
 Culture fourragère  Textile  Polyvalent  
 Arboriculture  Métallurgie/métal  Indéterminé  
 Horticulture  Bois  
 Viticulture  Pierre  
 Elevage  Os  
 Charcuterie  Verre

Surf. ass. établissement (ha)

0,9



268

269

270

271

272

273



274



275



276



277



278

5 cm

Pas d'image

Identification G.H.  
Herse (dent) ?

Identification spécialiste  
Crochet de placage

Code catalogue  
Gr.Te.mo.20

Code d'origine  
272

Commune  
Grimault

Lieu-dit  
La Tête de Fer

Pays  
France

Entité administrative  
Bourgogne

Bibliographie disponible  
dans la fiche site

TPQ

TAQ

Période

Matière

État de conservation

-

-

Période romaine

Fer

Barre de section quadrangulaire, effilée aux deux pointes. Certaines tiges sont pourvues d'une contre plaque.

L (mm)


l (mm)

Diam (mm).

Section/ép. (mm)

Poids (g)

Comparaisons et références



Domaine d'activité

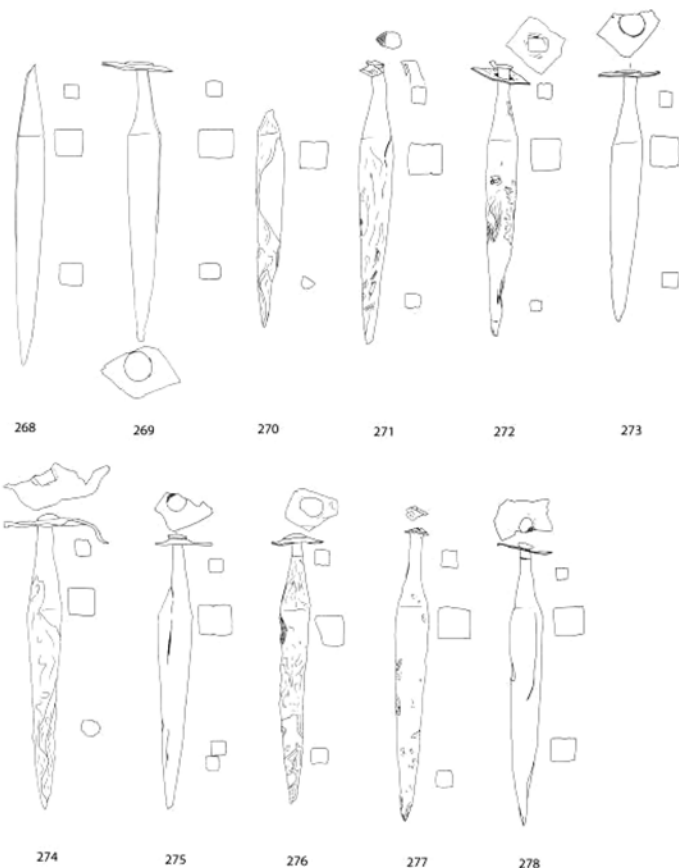
Agriculture  Elevage  Artisanat  Indéterminé

Catégorie d'activité

Céréaliculture  Tannerie/cuir  Terre cuite  
 Culture fourragère  Textile  Polyvalent  
 Arboriculture  Métallurgie/métal  Indéterminé  
 Horticulture  Bois  
 Viticulture  Pierre  
 Elevage  Os  
 Charcuterie  Verre

Surf. ass. établissement (ha)

0,9



Pas d'image

Identification G.H.  
Herse (dent) ?

Identification spécialiste  
Crochet de placage

Code catalogue Code d'origine  
Gr.Te.mo.21 273

Commune  
Grimault

Lieu-dit  
La Tête de Fer

Pays  
France

Entité administrative  
Bourgogne

Bibliographie disponible  
dans la fiche site

TPQ

TAQ

Période

Matière

État de conservation

-

-

Période romaine

Fer

Barre de section quadrangulaire, effilée aux deux pointes. Certaines tiges sont pourvues d'une contre plaque.

L (mm)


l (mm)

Diam (mm).

Section/ép. (mm)

Poids (g)

Comparaisons et références



Domaine d'activité

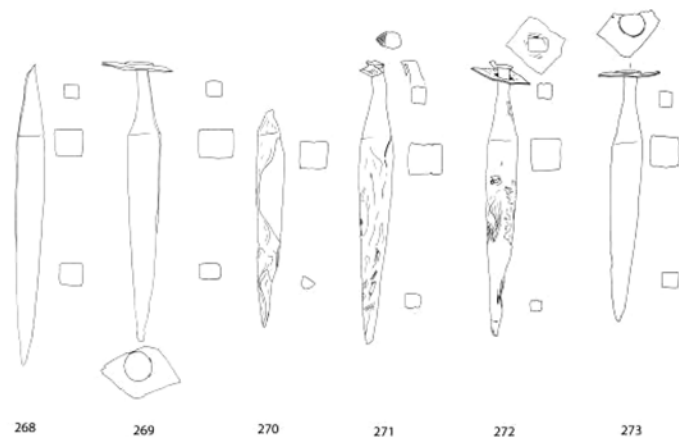
Agriculture  Elevage  Artisanat  Indéterminé

Catégorie d'activité

Céréaliculture  Tannerie/cuir  Terre cuite  
 Culture fourragère  Textile  Polyvalent  
 Arboriculture  Métallurgie/métal  Indéterminé  
 Horticulture  Bois  
 Viticulture  Pierre  
 Elevage  Os  
 Charcuterie  Verre

Surf. ass. établissement (ha)

0,9



268

269

270

271

272

273



274



275



276



277



278

5 cm

Pas d'image

Identification G.H.  
Herse (dent) ?

Identification spécialiste  
Crochet de placage

Code catalogue Code d'origine  
Gr.Te.mo.22 274

Commune  
Grimault

Lieu-dit  
La Tête de Fer

Pays  
France

Entité administrative  
Bourgogne

Bibliographie disponible  
dans la fiche site

TPQ

TAQ

Période

Matière

État de conservation

-

-

Période romaine

Fer

Barre de section quadrangulaire, effilée aux deux pointes. Certaines tiges sont pourvues d'une contre plaque.

L (mm)


l (mm)

Diam (mm).

Section/ép. (mm)

Poids (g)

Comparaisons et références



Domaine d'activité

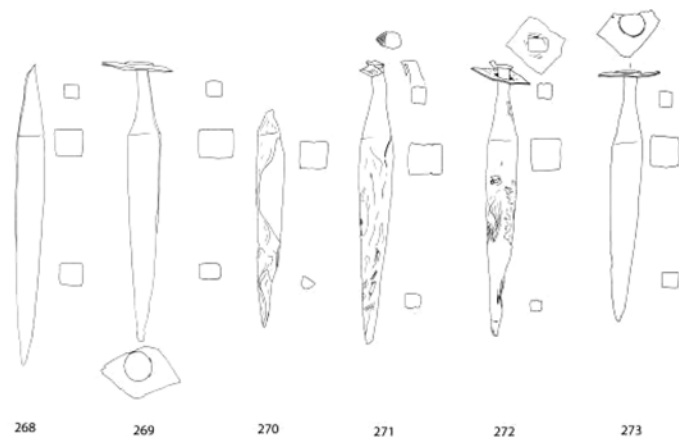
Agriculture  Elevage  Artisanat  Indéterminé

Catégorie d'activité

Céréaliculture  Tannerie/cuir  Terre cuite  
 Culture fourragère  Textile  Polyvalent  
 Arboriculture  Métallurgie/métal  Indéterminé  
 Horticulture  Bois  
 Viticulture  Pierre  
 Elevage  Os  
 Charcuterie  Verre

Surf. ass. établissement (ha)

0,9



268

269

270

271

272

273



274



275



276



277



278

5 cm

Pas d'image

Identification G.H.  
Herse (dent) ?

Identification spécialiste  
Crochet de placage

Code catalogue  
Gr.Te.mo.23

Code d'origine  
275

Commune  
Grimault

Lieu-dit  
La Tête de Fer

Pays  
France

Entité administrative  
Bourgogne

Bibliographie disponible  
dans la fiche site

TPQ

TAQ

Période

Matière

État de conservation

-

-

Période romaine

Fer

Barre de section quadrangulaire, effilée aux deux pointes. Certaines tiges sont pourvues d'une contre plaque.

L (mm)


l (mm)

Diam (mm).

Section/ép. (mm)

Poids (g)

Comparaisons et références



Domaine d'activité

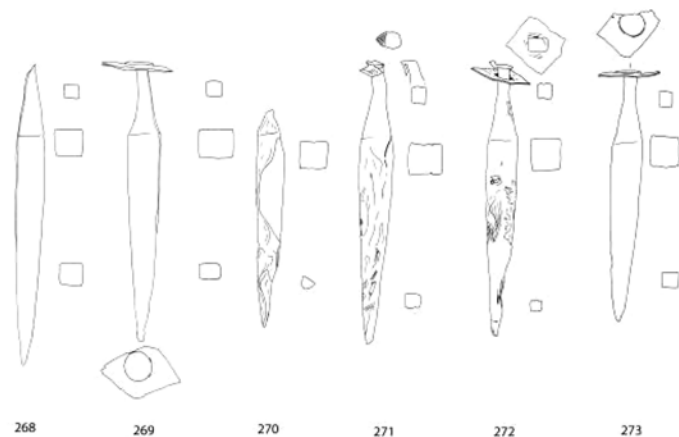
Agriculture  Elevage  Artisanat  Indéterminé

Catégorie d'activité

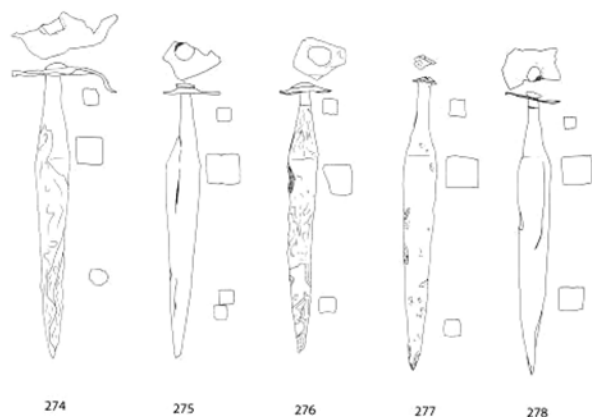
Céréaliculture  Tannerie/cuir  Terre cuite  
 Culture fourragère  Textile  Polyvalent  
 Arboriculture  Métallurgie/métal  Indéterminé  
 Horticulture  Bois  
 Viticulture  Pierre  
 Elevage  Os  
 Charcuterie  Verre

Surf. ass. établissement (ha)

0,9



Pas d'image



Identification G.H.  
Herse (dent) ?

Identification spécialiste  
Crochet de placage

Code catalogue Code d'origine  
Gr.Te.mo.24 276

Commune  
Grimault

Lieu-dit  
La Tête de Fer

Pays  
France

Entité administrative  
Bourgogne

Bibliographie disponible  
dans la fiche site

TPQ	TAQ	Période	Matière	État de conservation
-	-	Période romaine	Fer	

Barre de section quadrangulaire, effilée aux deux pointes. Certaines tiges sont pourvues d'une contre plaque.

L (mm)	l (mm)	Diam (mm)	Section/ép. (mm)	Poids (g)
--------	--------	-----------	------------------	-----------

Comparaisons et références

-

Domaine d'activité

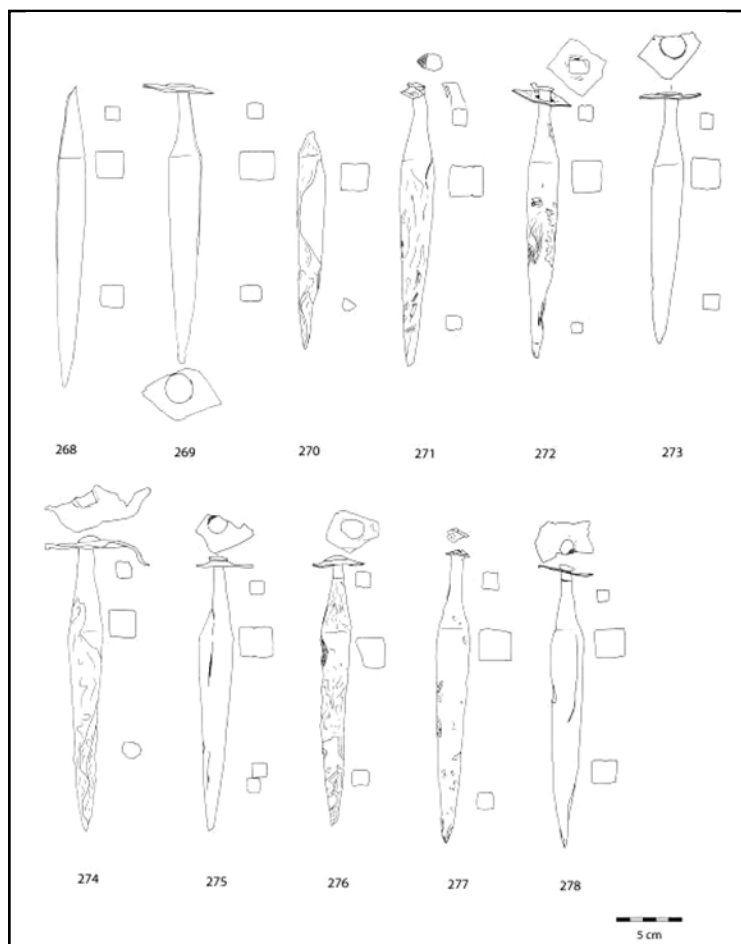
Agriculture  Elevage  Artisanat  Indéterminé

Catégorie d'activité

Céréaliculture  Tannerie/cuir  Terre cuite  
 Culture fourragère  Textile  Polyvalent  
 Arboriculture  Métallurgie/métal  Indéterminé  
 Horticulture  Bois  
 Viticulture  Pierre  
 Elevage  Os  
 Charcuterie  Verre

Surf. ass. établissement (ha)

0,9



Pas d'image

Identification G.H.  
Herse (dent) ?

Identification spécialiste  
Crochet de placage

Code catalogue  
Gr.Te.mo.25

Code d'origine  
277

Commune  
Grimault

Lieu-dit  
La Tête de Fer

Pays  
France

Entité administrative  
Bourgogne

Bibliographie disponible  
dans la fiche site

TPQ

TAQ

Période

Matière

État de conservation

-

-

Période romaine

Fer

Barre de section quadrangulaire, effilée aux deux pointes. Certaines tiges sont pourvues d'une contre plaque.

L (mm)


l (mm)

Diam (mm).

Section/ép. (mm)

Poids (g)

Comparaisons et références



Domaine d'activité

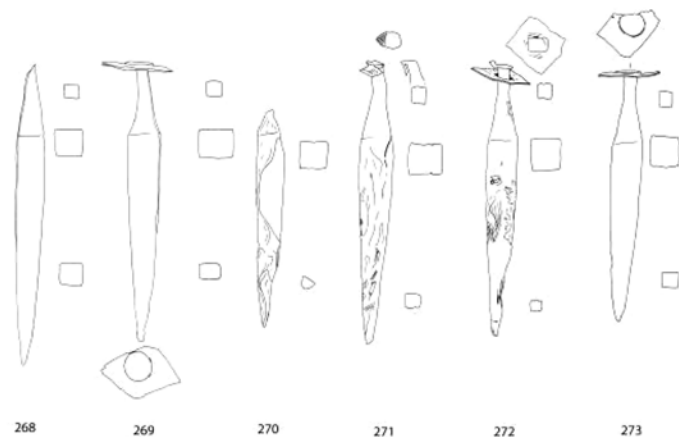
Agriculture  Elevage  Artisanat  Indéterminé

Catégorie d'activité

Céréaliculture  Tannerie/cuir  Terre cuite  
 Culture fourragère  Textile  Polyvalent  
 Arboriculture  Métallurgie/métal  Indéterminé  
 Horticulture  Bois  
 Viticulture  Pierre  
 Elevage  Os  
 Charcuterie  Verre

Surf. ass. établissement (ha)

0,9



268

269

270

271

272

273



274

275

276

277

278

5 cm

Pas d'image

Identification G.H.  
Herse (dent) ?

Identification spécialiste  
Crochet de placage

Code catalogue Code d'origine  
Gr.Te.mo.26 278

Commune  
Grimault

Lieu-dit  
La Tête de Fer

Pays  
France

Entité administrative  
Bourgogne

Bibliographie disponible  
dans la fiche site

TPQ

TAQ

Période

Matière

État de conservation

-

-

Période romaine

Fer

Barre de section quadrangulaire, effilée aux deux pointes. Certaines tiges sont pourvues d'une contre plaque.

L (mm)


l (mm)

Diam (mm).

Section/ép. (mm)

Poids (g)

Comparaisons et références



Domaine d'activité

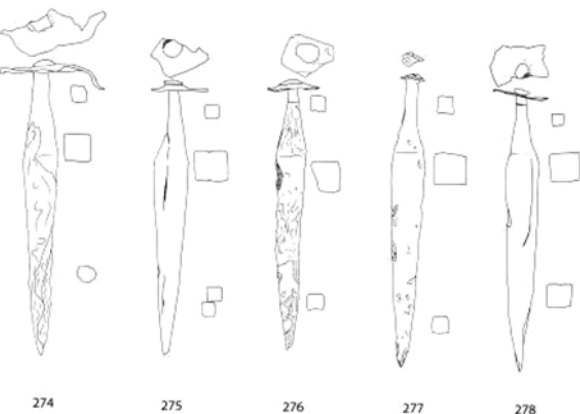
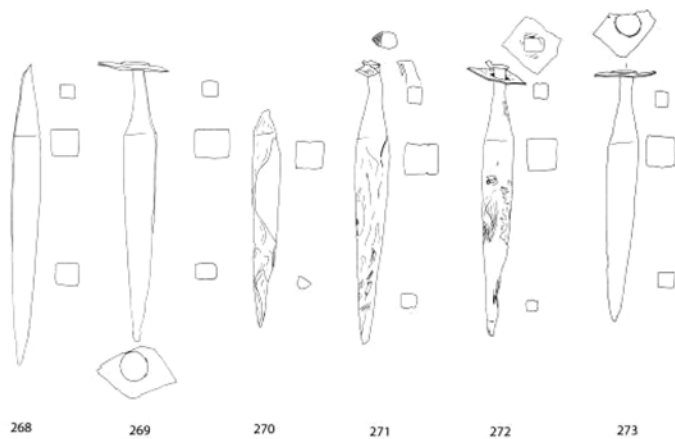
Agriculture  Elevage  Artisanat  Indéterminé

Catégorie d'activité

Céréaliculture  Tannerie/cuir  Terre cuite  
 Culture fourragère  Textile  Polyvalent  
 Arboriculture  Métallurgie/métal  Indéterminé  
 Horticulture  Bois  
 Viticulture  Pierre  
 Elevage  Os  
 Charcuterie  Verre

Surf. ass. établissement (ha)

0,9



Pas d'image



Identification G.H.  
Meule

Identification spécialiste  
Meule

	Code catalogue Lo.Ec.mo.01	Code d'origine -
Commune Longvic	Lieu-dit Ecluse du Romelet	
Pays France	Entité administrative Bourgogne	Bibliographie disponible dans la fiche site

TPQ 150	TAQ 350	Période Haut Empire	Matière Pierre (Basalte)	État de conservation Fragmentaire	
Catillus composé de deux fragments. Forte conicité (32,6° pour la surface active). Oeil de 16 cm de diamètre. Perforations et rainures sur les côtés de l'oeil. Système de doubles crampons en fer reliés à l'axe vertical qui entraîne la meule.					
	L (mm)	l (mm)	Diam (mm). 700	Section/ép. (mm)	Poids (g)

Comparaisons et références

-

Surf. ass. établissement (ha)

-

Domaine d'activité

Agriculture  Elevage  Artisanat  Indéterminé

Catégorie d'activité

<input checked="" type="checkbox"/> Céréaliculture	<input type="checkbox"/> Tannerie/cuir	<input type="checkbox"/> Terre cuite
<input type="checkbox"/> Culture fourragère	<input type="checkbox"/> Textile	<input type="checkbox"/> Polyvalent
<input type="checkbox"/> Arboriculture	<input type="checkbox"/> Métallurgie/métal	<input type="checkbox"/> Indéterminé
<input type="checkbox"/> Horticulture	<input type="checkbox"/> Bois	
<input type="checkbox"/> Viticulture	<input type="checkbox"/> Pierre	
<input type="checkbox"/> Elevage	<input type="checkbox"/> Os	
<input type="checkbox"/> Charcuterie	<input type="checkbox"/> Verre	



Identification G.H.  
Faux

Identification spécialiste  
Faux

		Code catalogue Qu.Bo.mo.01	Code d'origine -
Commune Quetigny	Lieu-dit Bois de Pierre		
Pays France	Entité administrative Bourgogne	Bibliographie disponible dans la fiche site	

TPQ 150	TAQ 250	Période Haut Empire	Matière Fer	État de conservation Fragmentaire	
Fragment de lame avec dos à double renfort.					
	L (mm) 115	l (mm)	Diam (mm).	Section/ép. (mm)	Poids (g) 196,57

Comparaisons et références

-

Surf. ass. établissement (ha)  
0,2

Domaine d'activité

Agriculture  Elevage  Artisanat  Indéterminé

Catégorie d'activité

<input type="checkbox"/> Céréaliculture	<input type="checkbox"/> Tannerie/cuir	<input type="checkbox"/> Terre cuite
<input checked="" type="checkbox"/> Culture fourragère	<input type="checkbox"/> Textile	<input type="checkbox"/> Polyvalent
<input type="checkbox"/> Arboriculture	<input type="checkbox"/> Métallurgie/métal	<input type="checkbox"/> Indéterminé
<input type="checkbox"/> Horticulture	<input type="checkbox"/> Bois	
<input type="checkbox"/> Viticulture	<input type="checkbox"/> Pierre	
<input type="checkbox"/> Elevage	<input type="checkbox"/> Os	
<input type="checkbox"/> Charcuterie	<input type="checkbox"/> Verre	



Identification G.H.  
Faux

Identification spécialiste  
Faux

Commune Quetigny	Lieu-dit Bois de Pierre	Code catalogue Qu.Bo.mo.02	Code d'origine -
Pays France	Entité administrative Bourgogne	Bibliographie disponible dans la fiche site	

TPQ 150	TAQ 250	Période Haut Empire	Matière Fer	État de conservation Fragmentaire	
Fragment de lame avec dos à double renfort.					
	L (mm) 260	l (mm)	Diam (mm).	Section/ép. (mm)	Poids (g) 196,57

Comparaisons et références

-

Surf. ass. établissement (ha)  
0,2

Domaine d'activité

Agriculture  Elevage  Artisanat  Indéterminé

Catégorie d'activité

<input type="checkbox"/> Céréaliculture	<input type="checkbox"/> Tannerie/cuir	<input type="checkbox"/> Terre cuite
<input checked="" type="checkbox"/> Culture fourragère	<input type="checkbox"/> Textile	<input type="checkbox"/> Polyvalent
<input type="checkbox"/> Arboriculture	<input type="checkbox"/> Métallurgie/métal	<input type="checkbox"/> Indéterminé
<input type="checkbox"/> Horticulture	<input type="checkbox"/> Bois	
<input type="checkbox"/> Viticulture	<input type="checkbox"/> Pierre	
<input type="checkbox"/> Elevage	<input type="checkbox"/> Os	
<input type="checkbox"/> Charcuterie	<input type="checkbox"/> Verre	



Identification G.H.  
Râteau (dent)

Identification spécialiste  
Dent de râteau

Commune  
Quetigny

Pays  
France

Lieu-dit  
Bois de Pierre

Entité administrative  
Bourgogne

Code catalogue  
Qu.Bo.mo.03

Code d'origine  
35

Bibliographie disponible  
dans la fiche site

TPQ  
0

TAQ  
75

Période  
Haut Empire

Matière  
Fer

État de conservation  
Fragmentaire

"Tige peu courbe à pointe émoussée de section carrée qui marque un décrochement sur un côté de manière à ménager une butée. Cette dernière joue sur la traverse en bois qui sert de support aux dents et qui est reliée au manche. Soie incomplète : partie recourbée non conservée. Soie de 25 mm".

L (mm)  
128

l (mm)

Diam (mm).

Section/ép. (mm)  
9

Poids (g)  
29

Comparaisons et références

-

Domaine d'activité

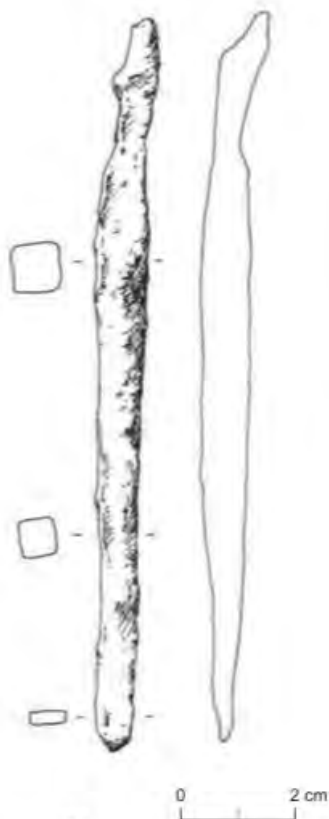
Agriculture  Elevage  Artisanat  Indéterminé

Catégorie d'activité

Céréaliculture  Tannerie/cuir  Terre cuite  
 Culture fourragère  Textile  Polyvalent  
 Arboriculture  Métallurgie/métal  Indéterminé  
 Horticulture  Bois  
 Viticulture  Pierre  
 Elevage  Os  
 Charcuterie  Verre

Surf. ass. établissement (ha)

0,2



35  
us 182 / M 175

Pas d'image

Identification G.H.  
Herminette

Identification spécialiste  
Herminette

	Code catalogue Qu.Bo.mo.04	Code d'origine 36
Commune Quetigny	Lieu-dit Bois de Pierre	
Pays France	Entité administrative Bourgogne	Bibliographie disponible dans la fiche site

TPQ	TAQ	Période	Matière	État de conservation
200	400	Antiquité tardive	Fer	Fragmentaire

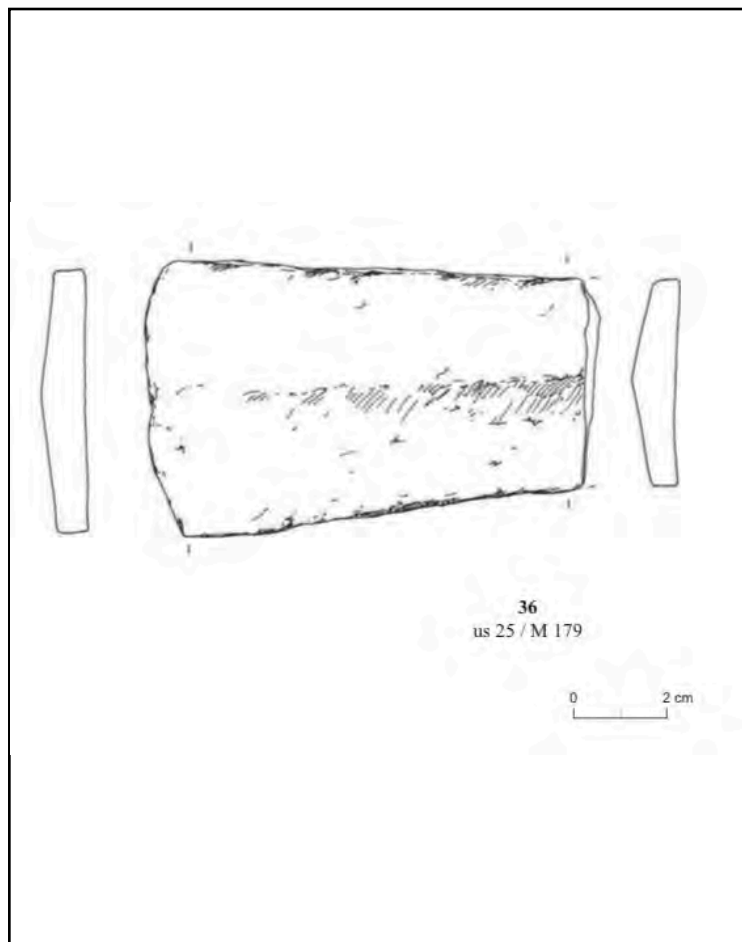
L'objet montre une surface supérieure convexe. Fragment de lame avec tranchant : bords qui s'évasent légèrement. Cet outil présente la particularité d'avoir une face plane et l'autre convexe (en V). Ce profil s'atténue vers l'extrémité de la lame. Tranchant abîmé.

L (mm)	l (mm)	Diam (mm)	Section/ép. (mm)	Poids (g)
95	60			256,23

Comparaisons et références  
Manning 1985 : 18, pl. 9, B16

- Domaine d'activité
- Agriculture  Elevage  Artisanat  Indéterminé
- Catégorie d'activité
- |   |  |                                      |
|---|--|--------------------------------------|
| <input type="checkbox"/> Céréaliculture     | <input type="checkbox"/> Tannerie/cuir     | <input type="checkbox"/> Terre cuite |
| <input type="checkbox"/> Culture fourragère | <input type="checkbox"/> Textile           | <input type="checkbox"/> Polyvalent  |
| <input type="checkbox"/> Arboriculture      | <input type="checkbox"/> Métallurgie/métal | <input type="checkbox"/> Indéterminé |
| <input type="checkbox"/> Horticulture       | <input checked="" type="checkbox"/> Bois   |                                      |
| <input type="checkbox"/> Viticulture        | <input type="checkbox"/> Pierre            |                                      |
| <input type="checkbox"/> Elevage            | <input type="checkbox"/> Os                |                                      |
| <input type="checkbox"/> Charcuterie        | <input type="checkbox"/> Verre             |                                      |

Surf. ass. établissement (ha)  
0,2



Identification G.H.  
Gouge

Identification spécialiste  
Gouge

Commune  
Quetigny

Pays  
France

Lieu-dit  
Bois de Pierre

Entité administrative  
Bourgogne

Code catalogue  
Qu.Bo.mo.05

Code d'origine  
37

Bibliographie disponible  
dans la fiche site

TPQ  
-20

TAQ  
25

Période  
Haut Empire

Matière  
Fer

État de conservation  
Fragmentaire

Gouge à emmanchement à douille. Seule la douille pour l'emmanchement est complète (L. 85).  
l. max. cuillère 20 mm  
d. int. douille 14 x 13

L (mm)  
127

l (mm)

Diam (mm).

Section/ép. (mm)  
2

Poids (g)

Comparaisons et références

-

Domaine d'activité

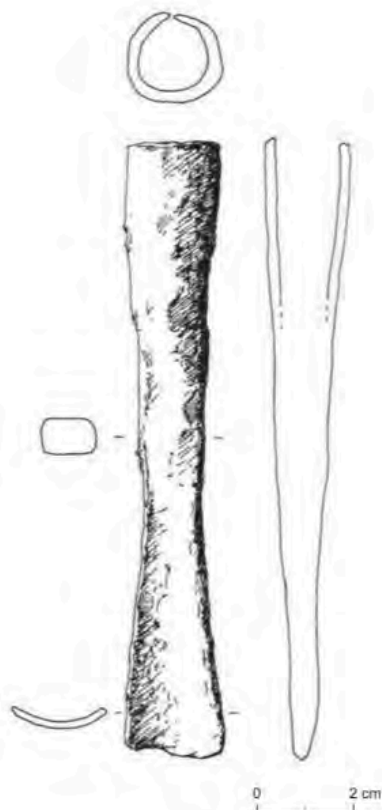
Agriculture  Elevage  Artisanat  Indéterminé

Catégorie d'activité

Céréaliculture  Tannerie/cuir  Terre cuite  
 Culture fourragère  Textile  Polyvalent  
 Arboriculture  Métallurgie/métal  Indéterminé  
 Horticulture  Bois  
 Viticulture  Pierre  
 Elevage  Os  
 Charcuterie  Verre

Surf. ass. établissement (ha)

0,2



37  
us 143 / M 167

Pas d'image

Identification G.H.  
Gradine ?

Identification spécialiste  
Gradine

	Code catalogue Qu.Bo.mo.06	Code d'origine 38
Commune Quetigny	Lieu-dit Bois de Pierre	
Pays France	Entité administrative Bourgogne	Bibliographie disponible dans la fiche site

TPQ	TAQ	Période	Matière	État de conservation
75	200	Haut Empire	Fer	Fragmentaire

"L'emmanchement en bois destine cet exemplaire au travail de matériaux tendres. De nos jours comme dans l'Antiquité, les gradines présentent des tailles et des formes de dents variées (pointues ou plates). Ce sont des outils à percussion posée dont les tranchants sont munis de 2 à 20 dents, qui peuvent être trapézoïdales ou rectangulaires, être très marquées ou simplement consister en un trait de scie à métaux".

L (mm)	l (mm)	Diam (mm)	Section/ép. (mm)	Poids (g)
128	lame 80			

Comparaisons et références

Widehen 2012a ; Tisserand 2001 : 64, fig. 66 ;  
Roussel 1988 : 189, n° 610

Domaine d'activité

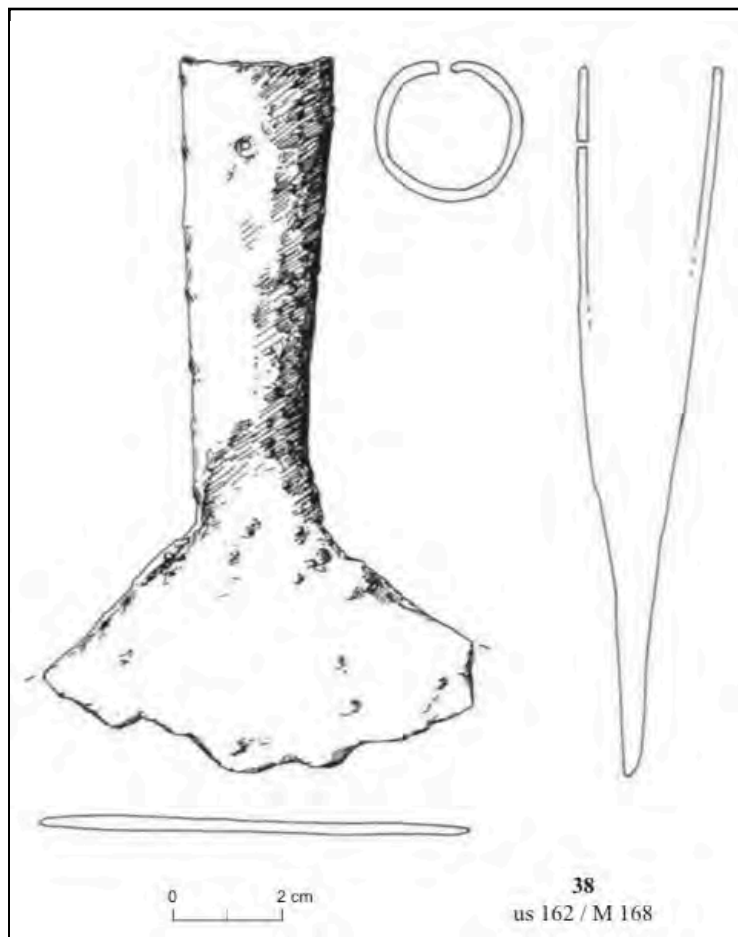
Agriculture  Elevage  Artisanat  Indéterminé

Catégorie d'activité

<input type="checkbox"/> Céréaliculture	<input type="checkbox"/> Tannerie/cuir	<input type="checkbox"/> Terre cuite
<input type="checkbox"/> Culture fourragère	<input type="checkbox"/> Textile	<input type="checkbox"/> Polyvalent
<input type="checkbox"/> Arboriculture	<input type="checkbox"/> Métallurgie/métal	<input type="checkbox"/> Indéterminé
<input type="checkbox"/> Horticulture	<input type="checkbox"/> Bois	
<input type="checkbox"/> Viticulture	<input checked="" type="checkbox"/> Pierre	
<input type="checkbox"/> Elevage	<input type="checkbox"/> Os	
<input type="checkbox"/> Charcuterie	<input type="checkbox"/> Verre	

Surf. ass. établissement (ha)

0,2



Pas d'image

Identification G.H.  
Poinçon ?

Identification spécialiste  
Ciseau ? ; Repoussoir ?

	Code catalogue Qu.Bo.mo.07	Code d'origine 46
Commune Quetigny	Lieu-dit Bois de Pierre	
Pays France	Entité administrative Bourgogne	Bibliographie disponible dans la fiche site

TPQ	TAQ	Période	Matière	État de conservation
200	400	Période romaine	Fer	

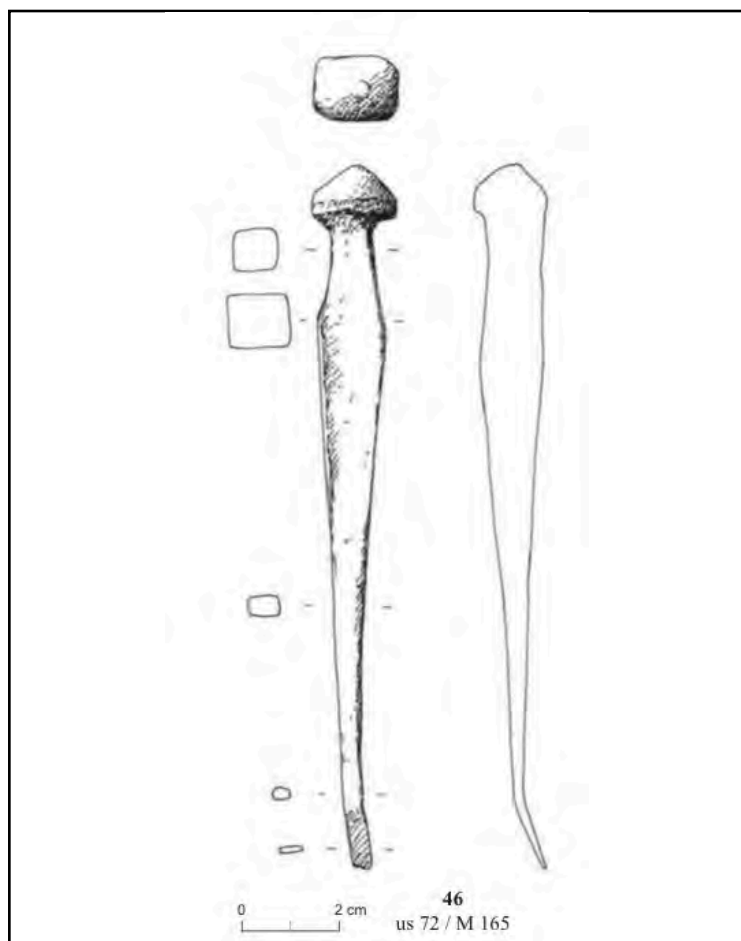
"L'outil est doté d'un manche biconique à tête «mycophorme» montrant de faibles traces d'écrasement. Il possède une longue tige dont la partie active est de section rectangulaire. Celle-ci est abîmée et il n'est pas possible de distinguer l'existence d'un tranchant. Son manche semble adapté pour une utilisation directe à la main ou éventuellement à l'aide d'un petit maillet.  
Sa morphologie est ainsi la même que celle conférée aux alènes, outils pointus pour le percement du cuir. Il rappelle également le «repoussoir» à extrémité arrondie et plate que l'on utilise pour le rembourrage d'articles de sellerie ou de bourrellerie (Nillesse 2009 : 55, fig. 3, n° 37). Les exemplaires archéologiques ont été à vrai dire interprétés de différentes façons : poinçon pour percer des tôles en métal (Duvauchelle 1990 : 11-12 ; n° 23 ; Perrin 1990 : 89-90, n° 333) ; poinçon pour trouser le cuir (David-Elbiali, Paunier 2002 : pl. 61, n° 817) ; ciselet à bois (Manning 1985 : pl. 10, B25 ; 20-22 ; fig. 4, n° 3 ; Petit 2000 : pl. 50, n° 227)." tête : d. 18 x 15, h; 10

L (mm)	l (mm)	Diam (mm)	Section/ép. (mm)	Poids (g)
145			14	60

Comparaisons et références  
-

Surf. ass. établissement (ha)  
0,2

- Domaine d'activité
- Agriculture  Elevage  Artisanat  Indéterminé
- Catégorie d'activité
- |   |   |                                      |
|---|---|--------------------------------------|
| <input type="checkbox"/> Céréaliculture     | <input type="checkbox"/> Tannerie/cuir                | <input type="checkbox"/> Terre cuite |
| <input type="checkbox"/> Culture fourragère | <input type="checkbox"/> Textile                      | <input type="checkbox"/> Polyvalent  |
| <input type="checkbox"/> Arboriculture      | <input checked="" type="checkbox"/> Métallurgie/métal | <input type="checkbox"/> Indéterminé |
| <input type="checkbox"/> Horticulture       | <input type="checkbox"/> Bois                         |                                      |
| <input type="checkbox"/> Viticulture        | <input type="checkbox"/> Pierre                       |                                      |
| <input type="checkbox"/> Elevage            | <input type="checkbox"/> Os                           |                                      |
| <input type="checkbox"/> Charcuterie        | <input type="checkbox"/> Verre                        |                                      |





Identification G.H.  
Meule

Identification spécialiste  
Meule à sang

Commune  
Saint-Apollinaire

Pays  
France

Lieu-dit  
La Rente Sully

Entité administrative  
Bourgogne

Code catalogue  
Sa.Re.mo.01

Code d'origine  
-

Bibliographie disponible  
dans la fiche site

TPQ  
275

TAQ  
400

Période  
Antiquité tardive

Matière  
Pierre

État de conservation  
Fragmentaire

Meule de fort diamètre à entraînement périphérique.

L (mm) I (mm) Diam (mm) Section/ép. (mm) Poids (g)  
670

Comparaisons et références

-

Surf. ass. établissement (ha)

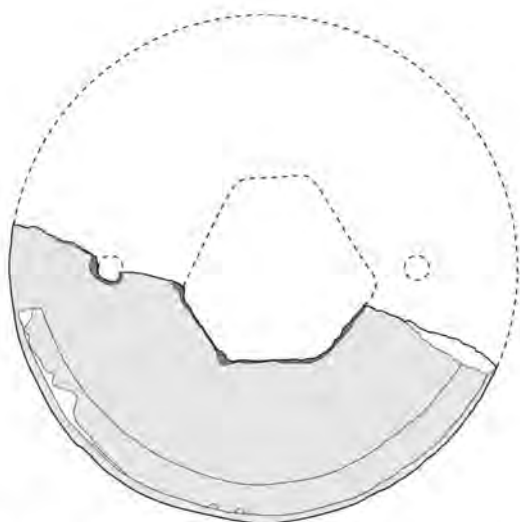
-

Domaine d'activité

Agriculture  Elevage  Artisanat  Indéterminé

Catégorie d'activité

Céréaliculture  Tannerie/cuir  Terre cuite  
 Culture fourragère  Textile  Polyvalent  
 Arboriculture  Métallurgie/métal  Indéterminé  
 Horticulture  Bois  
 Viticulture  Pierre  
 Elevage  Os  
 Charcuterie  Verre



Luc Jacotey 2010

Pas d'image

Identification G.H.  
Faux

Identification spécialiste  
Faux

		Code catalogue Sa.Pe.mo.01	Code d'origine 35
Commune Saint-Apollinaire	Lieu-dit Sur le Petit Pré		
Pays France	Entité administrative Bourgogne	Bibliographie disponible dans la fiche site	

TPQ	TAQ	Période	Matière	État de conservation
-	-	Période romaine	Fer	Fragmentaire

Deux lames de faux ont été mises au jour au sein du comblement de la mare. Ces deux faux possèdent des lames et des soies forgées à partir d'une même barre, et des soies à retour en angle droit. "L'outil présente la particularité d'être renforcé, au niveau de ce dernier, par une barre plate (L. c. 175 ; s. 14 x 3). Celle-ci est assujettie à la lame par un repli en languette et était fixée par au moins deux rivets. Trois trous sont encore visibles sur l'extrémité de la lame. Les deux barres de renfort présentes sur le dos, correspondent soit à des réparations, comme nous l'avions pensé de prime abord pour la faux de Saint-Apollinaire et comme cela a été émis pour l'objet de Mâlain, soit à des renforts intégrés dès le stade initial de la fabrication de l'outil."

L (mm)	l (mm)	Diam (mm)	Section/ép. (mm)	Poids (g)
--------	--------	-----------	------------------	-----------

Comparaisons et références

-

Surf. ass. établissement (ha)

0,7

Domaine d'activité

Agriculture  Elevage  Artisanat  Indéterminé

Catégorie d'activité

<input type="checkbox"/> Céréaliculture	<input type="checkbox"/> Tannerie/cuir	<input type="checkbox"/> Terre cuite
<input checked="" type="checkbox"/> Culture fourragère	<input type="checkbox"/> Textile	<input type="checkbox"/> Polyvalent
<input type="checkbox"/> Arboriculture	<input type="checkbox"/> Métallurgie/métal	<input type="checkbox"/> Indéterminé
<input type="checkbox"/> Horticulture	<input type="checkbox"/> Bois	
<input type="checkbox"/> Viticulture	<input type="checkbox"/> Pierre	
<input type="checkbox"/> Elevage	<input type="checkbox"/> Os	
<input type="checkbox"/> Charcuterie	<input type="checkbox"/> Verre	



Identification G.H.  
Faux

Identification spécialiste  
Faux

Code catalogue

Code d'origine

Sa.Pe.mo.02

36

Commune  
Saint-Apollinaire

Lieu-dit  
Sur le Petit Pré

Pays  
France

Entité administrative  
Bourgogne

Bibliographie disponible  
dans la fiche site

TPQ

TAQ

Période

Matière

État de conservation

-

-

Période romaine

Fer

Fragmentaire

Deux lames de faux ont été mises au jour au sein du comblement de la mare. Ces deux faux possèdent des lames et des soies forgées à partir d'une même barre, et des soies à retour en angle droit. La faux est incomplète. Elle se distingue de la première par le fait qu'elle soit forgée en une seule pièce et par l'angle plus ouvert que forment le tranchant et le manche. La soie dispose d'un retour en angle droit.

L (mm)

I (mm)

Diam (mm).

Section/ép. (mm)

Poids (g)

#### Comparaisons et références

Une faux découverte à Mâlain/Mediolanum, d'une longueur conservée de 104,5 cm, montre de mêmes renforts et peut sans doute être considérée comme un parallèle exact sinon très proche (Roussel 1988 : 198, nl. 15, n° 637).

Surf. ass. établissement (ha)

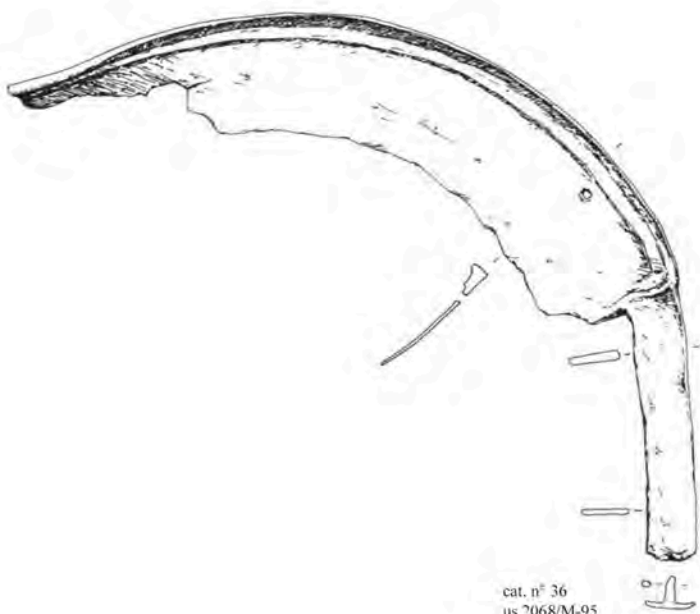
0,7

#### Domaine d'activité

Agriculture  Elevage  Artisanat  Indéterminé

#### Catégorie d'activité

Céréaliculture  Tannerie/cuir  Terre cuite  
 Culture fourragère  Textile  Polyvalent  
 Arboriculture  Métallurgie/métal  Indéterminé  
 Horticulture  Bois  
 Viticulture  Pierre  
 Elevage  Os  
 Charcuterie  Verre



cat. n° 36  
us 2068/M-95

0 10 cm

Pas d'image

Identification G.H.  
Emondoir

Identification spécialiste  
Serpe

Commune  
Saint-Apollinaire

Pays  
France

Lieu-dit  
Sur le Petit Pré

Entité administrative  
Bourgogne

Code catalogue  
Sa.Pe.mo.03

Code d'origine  
34

Bibliographie disponible  
dans la fiche site

TPQ

-

TAQ

-

Période

Période romaine

Matière

Fer

État de conservation

Fragmentaire

Une serpe à excroissance provient également de la mare. Cet outil possède une longue douille et une lame formant un angle droit avec le manche.

L (mm)

l (mm)

Diam (mm).

Section/ép. (mm)

Poids (g)

Comparaisons et références

Serpe à excroissance du dijonnais.

Domaine d'activité

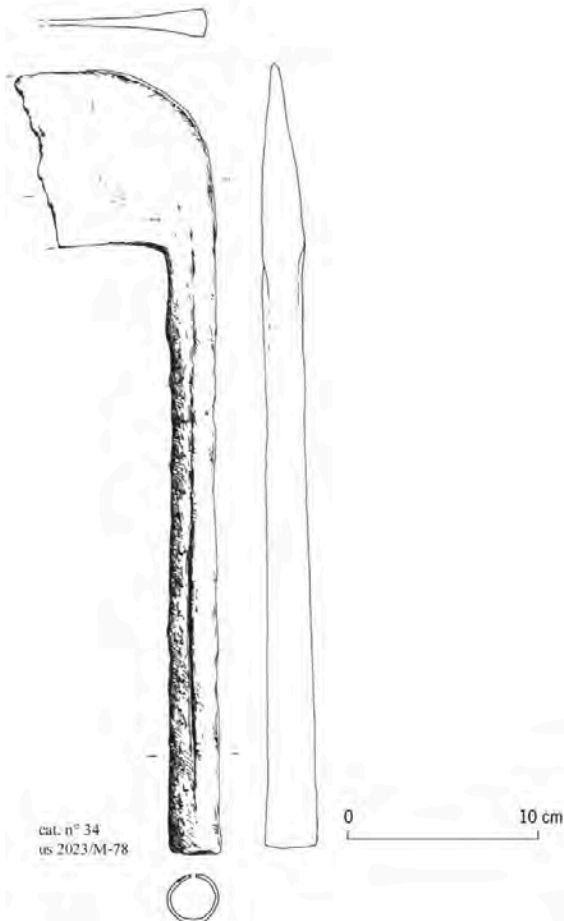
Agriculture  Elevage  Artisanat  Indéterminé

Catégorie d'activité

Céréaliculture  Tannerie/cuir  Terre cuite  
 Culture fourragère  Textile  Polyvalent  
 Arboriculture  Métallurgie/métal  Indéterminé  
 Horticulture  Bois  
 Viticulture  Pierre  
 Elevage  Os  
 Charcuterie  Verre

Surf. ass. établissement (ha)

0,7



Pas d'image

Identification G.H.  
Sonnaille

Identification spécialiste

Commune Saint-Apollinaire		Lieu-dit Sur le Petit Pré		Code catalogue Sa.Pe.mo.04	Code d'origine 33
Pays France		Entité administrative Bourgogne		Bibliographie disponible dans la fiche site	

TPQ	TAQ	Période	Matière	État de conservation	
-	-	Période romaine	Fer		
<p>Une sonnaille provient de la mare. Fabriquée par le pliage d'une tôle de fer, cette clarine n'a conservé aucune trace de couverture de cuivre.</p>					
	L (mm)	l (mm)	Diam (mm).	Section/ép. (mm)	Poids (g)
	44				

Comparaisons et références

-

Surf. ass. établissement (ha)

0,7

Domaine d'activité

Agriculture  Elevage  Artisanat  Indéterminé

Catégorie d'activité

<input type="checkbox"/> Céréaliculture	<input type="checkbox"/> Tannerie/cuir	<input type="checkbox"/> Terre cuite
<input type="checkbox"/> Culture fourragère	<input type="checkbox"/> Textile	<input type="checkbox"/> Polyvalent
<input type="checkbox"/> Arboriculture	<input type="checkbox"/> Métallurgie/métal	<input type="checkbox"/> Indéterminé
<input type="checkbox"/> Horticulture	<input type="checkbox"/> Bois	
<input type="checkbox"/> Viticulture	<input type="checkbox"/> Pierre	
<input checked="" type="checkbox"/> Elevage	<input type="checkbox"/> Os	
<input type="checkbox"/> Charcuterie	<input type="checkbox"/> Verre	



Identification G.H.  
Mèche (tarière)

Identification spécialiste  
Mèche/drille

Commune  
Saint-Apollinaire

Pays  
France

Lieu-dit  
Sur le Petit Pré

Entité administrative  
Bourgogne

Code catalogue  
Sa.Pe.mo.05

Code d'origine  
37

Bibliographie disponible  
dans la fiche site

TPQ

-

TAQ

-

Période

Période romaine

Matière

Fer

État de conservation

Complet

L'outil découvert au sein de la mare, présente une tête trapézoïdale qui l'identifie comme étant une mèche. L'absence de décrochement entre la partie active et la soie (facilitant l'évacuation des copeaux), ainsi que la petite largeur de la cuillère permettant la réalisation de trous de 6 mm de diamètre, désignent cette mèche comme appartenant probablement à une tarière.

L (mm)

l (mm)

Diam (mm).

Section/ép. (mm)

Poids (g)

Comparaisons et références

-

Domaine d'activité

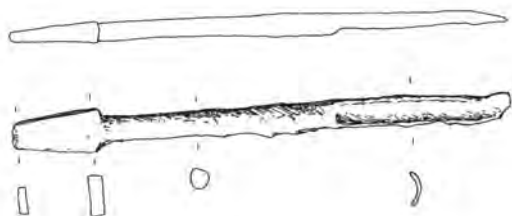
Agriculture  Elevage  Artisanat  Indéterminé

Catégorie d'activité

Céréaliculture  Tannerie/cuir  Terre cuite  
 Culture fourragère  Textile  Polyvalent  
 Arboriculture  Métallurgie/métal  Indéterminé  
 Horticulture  Bois  
 Viticulture  Pierre  
 Elevage  Os  
 Charcuterie  Verre

Surf. ass. établissement (ha)

0,7



Pas d'image

Identification G.H.  
Sonnaille

Identification spécialiste  
Sonnaille

Commune  
Varois-et-Chaignot

Pays  
France

Lieu-dit  
Les Epenottes

Entité administrative  
Bourgogne

Code catalogue  
Va.Ep.mo.01

Code d'origine  
163.1

Bibliographie disponible  
dans la fiche site

TPQ  
75

TAQ  
250

Période  
Haut Empire

Matière  
Fer

État de conservation  
Complet

"Sonnaille en fer avec son battant."

L (mm)  
76

l (mm)  
66

Diam (mm).

Section/ép. (mm)

Poids (g)

Comparaisons et références

Type 1

Domaine d'activité

Agriculture  Elevage  Artisanat  Indéterminé

Catégorie d'activité

Céréaliculture  Tannerie/cuir  Terre cuite  
 Culture fourragère  Textile  Polyvalent  
 Arboriculture  Métallurgie/métal  Indéterminé  
 Horticulture  Bois  
 Viticulture  Pierre  
 Elevage  Os  
 Charcuterie  Verre

Surf. ass. établissement (ha)

1,5

163 - 1

Pas d'image

Identification G.H.  
Emondoir

Identification spécialiste  
Serpe à excroissance

Commune  
Varois-et-Chaignot

Pays  
France

Lieu-dit  
Les Epenottes

Entité administrative  
Bourgogne

Code catalogue  
Va.Ep.mo.02

Code d'origine  
163.8

Bibliographie disponible  
dans la fiche site

TPQ  
75

TAQ  
250

Période  
Haut Empire

Matière  
Fer

État de conservation  
Complet

Large lame au dos courbe et au tranchant rectiligne perpendiculaire au dos muni d'une excroissance dans sa partie supérieure. Longue douille de section circulaire située dans le prolongement du dos et formé d'une plaque pliée sur elle-même dont les bords ne sont pas jointifs. Une partie du manche est conservée dans la douille.

L (mm)

l (mm)

Diam (mm).

Section/ép. (mm)

Poids (g)

Comparaisons et références

-

Domaine d'activité

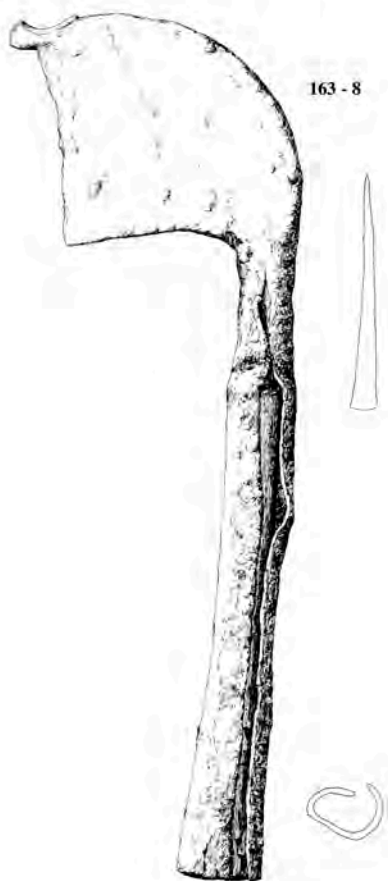
Agriculture  Elevage  Artisanat  Indéterminé

Catégorie d'activité

Céréaliculture  Tannerie/cuir  Terre cuite  
 Culture fourragère  Textile  Polyvalent  
 Arboriculture  Métallurgie/métal  Indéterminé  
 Horticulture  Bois  
 Viticulture  Pierre  
 Elevage  Os  
 Charcuterie  Verre

Surf. ass. établissement (ha)

1,5



Pas d'image



Identification G.H.  
Faux

Identification spécialiste  
Faux

	Code catalogue Va.Ep.mo.03	Code d'origine 163.9
Commune Varois-et-Chaignot	Lieu-dit Les Epenottes	
Pays France	Entité administrative Bourgogne	Bibliographie disponible dans la fiche site

TPQ	TAQ	Période	Matière	État de conservation
75	250	Haut Empire	Fer	Fragmentaire

"Fragment de lame de faux, à lame étroite qui se caractérise par un amincissement du dos vers le tranchant ponctué par des décrochements."

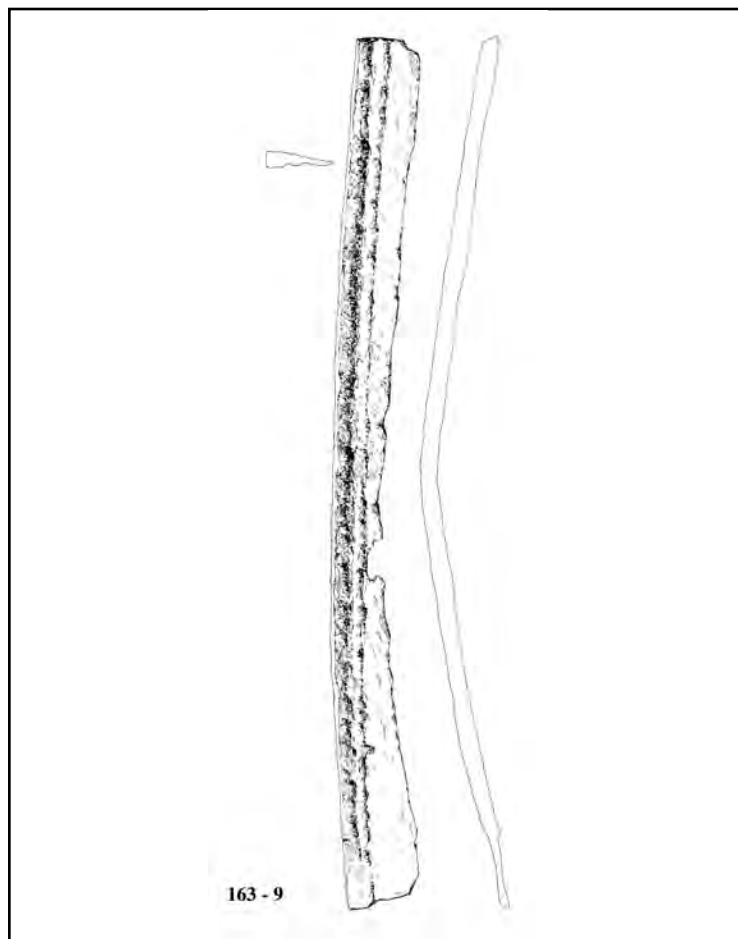
L (mm)	l (mm)	Diam (mm)	Section/ép. (mm)	Poids (g)
--------	--------	-----------	------------------	-----------

Comparaisons et références

-

Surf. ass. établissement (ha)  
1,5

- Domaine d'activité
- Agriculture  Elevage  Artisanat  Indéterminé
- Catégorie d'activité
- |  |  |                                      |
|--|--|--------------------------------------|
| <input type="checkbox"/> Céréaliculture                | <input type="checkbox"/> Tannerie/cuir     | <input type="checkbox"/> Terre cuite |
| <input checked="" type="checkbox"/> Culture fourragère | <input type="checkbox"/> Textile           | <input type="checkbox"/> Polyvalent  |
| <input type="checkbox"/> Arboriculture                 | <input type="checkbox"/> Métallurgie/métal | <input type="checkbox"/> Indéterminé |
| <input type="checkbox"/> Horticulture                  | <input type="checkbox"/> Bois              |                                      |
| <input type="checkbox"/> Viticulture                   | <input type="checkbox"/> Pierre            |                                      |
| <input type="checkbox"/> Elevage                       | <input type="checkbox"/> Os                |                                      |
| <input type="checkbox"/> Charcuterie                   | <input type="checkbox"/> Verre             |                                      |



Identification G.H.  
Sonnaille

Identification spécialiste  
Clochette

Commune  
Varois-et-Chaignot

Pays  
France

Lieu-dit  
Les Epenottes

Entité administrative  
Bourgogne

Code catalogue  
Va.Ep.mo.04

Code d'origine  
180.1

Bibliographie disponible  
dans la fiche site

TPQ  
-

TAQ  
-

Période  
Période romaine

Matière  
Alliage cuivreux

État de conservation  
Fragmentaire

"Sonnaille ou clochette avec battant. La pièce est coulée avec son anse à laquelle on rajoute le battant."

L (mm)  
50

l (mm)  
38

Diam (mm).

Section/ép. (mm)

Poids (g)

Comparaisons et références

Type 2

Domaine d'activité

Agriculture  Elevage  Artisanat  Indéterminé

Catégorie d'activité

Céréaliculture

Culture fourragère

Arboriculture

Horticulture

Viticulture

Elevage

Charcuterie

Tannerie/cuir

Textile

Métallurgie/métal

Bois

Pierre

Os

Verre

Terre cuite

Polyvalent

Indéterminé

Surf. ass. établissement (ha)

1,5

180 - 1

Pas d'image

Identification G.H.  
Sonnaille

Identification spécialiste  
Sonnaille

Commune  
Varois-et-Chaignot

Pays  
France

Lieu-dit  
Les Epenottes

Entité administrative  
Bourgogne

Code catalogue  
Va.Ep.mo.05

Code d'origine  
287.1

Bibliographie disponible  
dans la fiche site

TPQ  
75

TAQ  
350

Période  
Haut Empire

Matière  
Fer

État de conservation  
Fragmentaire

Fragment de sonnaille en fer.

L (mm)

I (mm)

Diam (mm).

Section/ép. (mm)

Poids (g)

Comparaisons et références

Type 1

Domaine d'activité

Agriculture  Elevage  Artisanat  Indéterminé

Catégorie d'activité

Céréaliculture  Tannerie/cuir  Terre cuite  
 Culture fourragère  Textile  Polyvalent  
 Arboriculture  Métallurgie/métal  Indéterminé  
 Horticulture  Bois  
 Viticulture  Pierre  
 Elevage  Os  
 Charcuterie  Verre

Surf. ass. établissement (ha)

1,5

Pas d'image

Pas d'image

Identification G.H.  
Emondoir

Identification spécialiste  
Serpe à excroissance

Commune  
Varois-et-Chaignot

Pays  
France

Lieu-dit  
Les Epenottes

Entité administrative  
Bourgogne

Code catalogue  
Va.Ep.mo.06

Code d'origine  
287.2

Bibliographie disponible  
dans la fiche site

TPQ  
75

TAQ  
350

Période  
Haut Empire

Matière  
Fer

État de conservation  
Fragmentaire

Fragment de serpe à excroissance.

L (mm)

I (mm)

Diam (mm).

Section/ép. (mm)

Poids (g)

Comparaisons et références

-

Surf. ass. établissement (ha)

1,5

Domaine d'activité

Agriculture  Elevage  Artisanat  Indéterminé

Catégorie d'activité

Céréaliculture  Tannerie/cuir  Terre cuite  
 Culture fourragère  Textile  Polyvalent  
 Arboriculture  Métallurgie/métal  Indéterminé  
 Horticulture  Bois  
 Viticulture  Pierre  
 Elevage  Os  
 Charcuterie  Verre

Pas d'image

Pas d'image

Identification G.H.  
Ciseau

Identification spécialiste  
Ciseau

	Code catalogue Va.Ep.mo.07	Code d'origine 287.3
Commune Varois-et-Chaignot	Lieu-dit Les Epenottes	
Pays France	Entité administrative Bourgogne	Bibliographie disponible dans la fiche site

TPQ	TAQ	Période	Matière	État de conservation
75	350	Haut Empire	Fer	Complet

"Ciseau en fer formé d'une douille circulaire prolongé par un corps massif de section rectangulaire terminé par un tranchant droit à un biseau. Ce dernier élément permet d'attribuer l'outil au travail du bois."

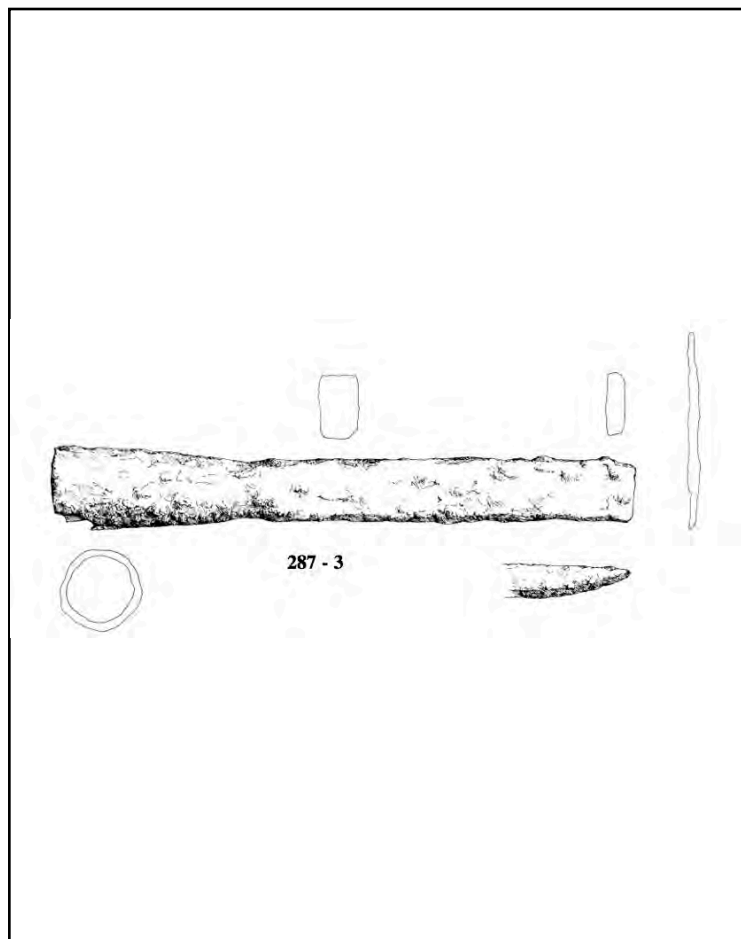
L (mm)	l (mm)	Diam (mm)	Section/ép. (mm)	Poids (g)
--------	--------	-----------	------------------	-----------

Comparaisons et références

-

Surf. ass. établissement (ha)  
1,5

- Domaine d'activité
- Agriculture  Elevage  Artisanat  Indéterminé
- Catégorie d'activité
- |   |  |                                      |
|---|--|--------------------------------------|
| <input type="checkbox"/> Céréaliculture     | <input type="checkbox"/> Tannerie/cuir     | <input type="checkbox"/> Terre cuite |
| <input type="checkbox"/> Culture fourragère | <input type="checkbox"/> Textile           | <input type="checkbox"/> Polyvalent  |
| <input type="checkbox"/> Arboriculture      | <input type="checkbox"/> Métallurgie/métal | <input type="checkbox"/> Indéterminé |
| <input type="checkbox"/> Horticulture       | <input checked="" type="checkbox"/> Bois   |                                      |
| <input type="checkbox"/> Viticulture        | <input type="checkbox"/> Pierre            |                                      |
| <input type="checkbox"/> Elevage            | <input type="checkbox"/> Os                |                                      |
| <input type="checkbox"/> Charcuterie        | <input type="checkbox"/> Verre             |                                      |



Identification G.H.  
Curoir ? ; Echardonnoir ?

Identification spécialiste  
Curette

Commune  
Varois-et-Chaignot

Pays  
France

Lieu-dit  
Les Epenottes

Entité administrative  
Bourgogne

Code catalogue  
Va.Ep.mo.08

Code d'origine  
287.4

Bibliographie disponible  
dans la fiche site

TPQ  
75

TAQ  
350

Période  
Haut Empire

Matière  
Fer

État de conservation

"Objet constitué d'une douille ronde formée par repliage d'une tôle et prolongée par un fer plat élargi au tranchant droit. Ce type d'objet maintenant bien identifié fut utilisé jusqu'à l'apparition des machines agricoles. Il sert, par exemple, à enlever la terre qui colle aux roues de la charrue. Un manche long venait s'emboîter dans la douille."

L (mm)

I (mm)

Diam (mm).

Section/ép. (mm)

Poids (g)

Comparaisons et références

-

Surf. ass. établissement (ha)

1,5

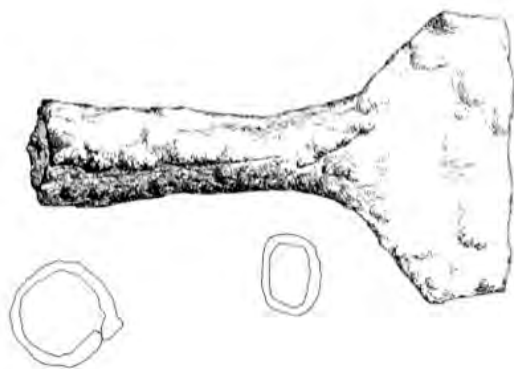
Domaine d'activité

Agriculture  Elevage  Artisanat  Indéterminé

Catégorie d'activité

Céréaliculture  Tannerie/cuir  Terre cuite  
 Culture fourragère  Textile  Polyvalent  
 Arboriculture  Métallurgie/métal  Indéterminé  
 Horticulture  Bois  
 Viticulture  Pierre  
 Elevage  Os  
 Charcuterie  Verre

287 - 4



Pas d'image

Identification G.H.  
Outil d'aiguisage

Identification spécialiste  
Pierre à Aiguiser

Code catalogue Code d'origine

Ba.Bo.mo.01 -

Commune

Bais

Lieu-dit

Bourg Saint-Pair

Pays

France

Entité administrative

Bretagne

Bibliographie disponible  
dans la fiche site

TPQ

-

TAQ

-

Période

Période romaine

Matière

Pierre (grès)

État de conservation

Fragmentaire

Traces d'usage sur la totalité de la surface conservée avec des effets de polis à certains endroits et de creusement à d'autres.

L (mm)

l (mm)

Diam (mm)

Section/ép. (mm)

Poids (g)

Comparaisons et références

Aiguisoir

Domaine d'activité

Agriculture  Elevage  Artisanat  Indéterminé

Catégorie d'activité

Céréaliculture

Culture fourragère

Arboriculture

Horticulture

Viticulture

Elevage

Charcuterie

Tannerie/cuir

Textile

Métallurgie/métal

Bois

Pierre

Os

Verre

Terre cuite

Polyvalent

Indéterminé

Surf. ass. établissement (ha)

2

Pas d'image



Fig.157 Relevés des principaux objets recensés sur le site (pierres à aiguiser, meule, autre) © Flavie Lacaze-Jean, infographie - Stéphane Jean, tirage

Identification G.H.  
Outil d'aiguisage

Identification spécialiste  
Pierre à Aiguiser

Code catalogue Code d'origine

Ba.Bo.mo.02 -

Commune

Lieu-dit

Bais

Bourg Saint-Pair

Pays

Entité administrative

France

Bretagne

Bibliographie disponible  
dans la fiche site

TPQ

TAQ

Période

Matière

État de conservation

-

-

Période romaine

Pierre

Fragmentaire

Traces d'usage sur la totalité de la surface conservée avec des effets de polis à certains endroits et de creusement à d'autres.

L (mm)

l (mm)

Diam (mm)

Section/ép. (mm)

Poids (g)

Comparaisons et références

Aiguiseur

Domaine d'activité

Agriculture  Elevage  Artisanat  Indéterminé

Catégorie d'activité

Céréaliculture

Culture fourragère

Arboriculture

Horticulture

Viticulture

Elevage

Charcuterie

Tannerie/cuir

Textile

Métallurgie/métal

Bois

Pierre

Os

Verre

Terre cuite

Polyvalent

Indéterminé

Surf. ass. établissement (ha)

2

Pas d'image




Fig.157 Relevés des principaux objets recensés sur le site (pierres à aiguiser, meule, autre) © Flavie Lacaze-Jean, infographie - Stéphane Jean, Inrap



Identification G.H.  
Outil d'aiguisage

Identification spécialiste  
Pierre à Aiguiser

Code catalogue Code d'origine  
Ba.Bo.mo.03 F 637

Commune  
Bais

Lieu-dit  
Bourg Saint-Pair

Pays  
France

Entité administrative  
Bretagne

Bibliographie disponible  
dans la fiche site

TPQ

TAQ

Période

Matière

État de conservation

-

-

Période romaine

Pierre

Fragmentaire

Traces d'usage sur la totalité de la surface conservée avec des effets de polis à certains endroits et de creusement à d'autres.

L (mm)

l (mm)

Diam (mm).

Section/ép. (mm)

Poids (g)

Comparaisons et références

Meulet

Domaine d'activité

Agriculture  Elevage  Artisanat  Indéterminé


Catégorie d'activité

Céréaliculture  Tannerie/cuir  Terre cuite  
 Culture fourragère  Textile  Polyvalent  
 Arboriculture  Métallurgie/métal  Indéterminé  
 Horticulture  Bois  
 Viticulture  Pierre  
 Elevage  Os  
 Charcuterie  Verre

Surf. ass. établissement (ha)

2

Pas d'image



Identification G.H.  
Outil d'aiguisage

Identification spécialiste  
Pierre à Aiguiser

Code catalogue Code d'origine  
Ba.Bo.mo.04 F 646

Commune  
Bais

Lieu-dit  
Bourg Saint-Pair

Pays  
France

Entité administrative  
Bretagne

Bibliographie disponible  
dans la fiche site

TPQ

TAQ

Période

Matière

État de conservation

-

-

Période romaine

Pierre

Fragmentaire

Traces d'usage sur la totalité de la surface conservée avec des effets de polis à certains endroits et de creusement à d'autres.

L (mm)

l (mm)

Diam (mm).

Section/ép. (mm)

Poids (g)

Comparaisons et références

Meulet ?

Domaine d'activité

Agriculture  Elevage  Artisanat  Indéterminé

Catégorie d'activité

Céréaliculture  Tannerie/cuir  Terre cuite  
 Culture fourragère  Textile  Polyvalent  
 Arboriculture  Métallurgie/métal  Indéterminé  
 Horticulture  Bois  
 Viticulture  Pierre  
 Elevage  Os  
 Charcuterie  Verre

Surf. ass. établissement (ha)

2

Pas d'image




Fig.157 Relevés des principaux objets recensés sur le site (pierres à aiguiser, meulets, autres) © Flavie-Lise Labaune-Jean, infographie - Stéphane Jean, Inrap

Identification G.H.  
Outil d'aiguisage

Identification spécialiste  
Pierre à Aiguiser

Code catalogue Code d'origine

Ba.Bo.mo.05 -

Commune

Lieu-dit

Bais

Bourg Saint-Pair

Pays

Entité administrative

France

Bretagne

Bibliographie disponible  
dans la fiche site

TPQ

TAQ

Période

Matière

État de conservation

-

-

Période romaine

Pierre

Fragmentaire

Traces d'usage sur la totalité de la surface conservée avec des effets de polis à certains endroits et de creusement à d'autres.

L (mm)

l (mm)

Diam (mm)

Section/ép. (mm)

Poids (g)

Comparaisons et références

-

Domaine d'activité

Agriculture  Elevage  Artisanat  Indéterminé

Catégorie d'activité

Céréaliculture  Tannerie/cuir  Terre cuite  
 Culture fourragère  Textile  Polyvalent  
 Arboriculture  Métallurgie/métal  Indéterminé  
 Horticulture  Bois  
 Viticulture  Pierre  
 Elevage  Os  
 Charcuterie  Verre

Surf. ass. établissement (ha)

2

Pas d'image



Fig.157 Relevés des principaux objets recensés sur le site (pierres à aiguiser, meule, autre) © Flavie Lacaze-Jean, infographie - Stéphane Jean, tirage

Identification G.H.  
Fusaïole

Identification spécialiste  
Fusaïole

	Code catalogue Ba.Bo.mo.06	Code d'origine -
Commune Bais	Lieu-dit Bourg Saint-Pair	
Pays France	Entité administrative Bretagne	Bibliographie disponible dans la fiche site

TPQ -	TAQ -	Période Période romaine	Matière Terre cuite	État de conservation Fragmentaire	
<p>Pâte gris-noir, à dégraissant assez fin. Correspondant à un quart de disque taillé dans un morceau de panse de pot en céramique commune sombre tournée. Diamètre original : environ 5 cm, avec petite perforation centrale de 0,6 cm de diamètre.</p>					
	L (mm)	l (mm)	Diam (mm).	Section/ép. (mm)	Poids (g)
			50		

Comparaisons et références

-

Surf. ass. établissement (ha)

2

Domaine d'activité

Agriculture  Elevage  Artisanat  Indéterminé

Catégorie d'activité

<input type="checkbox"/> Céréaliculture	<input type="checkbox"/> Tannerie/cuir	<input type="checkbox"/> Terre cuite
<input type="checkbox"/> Culture fourragère	<input checked="" type="checkbox"/> Textile	<input type="checkbox"/> Polyvalent
<input type="checkbox"/> Arboriculture	<input type="checkbox"/> Métallurgie/métal	<input type="checkbox"/> Indéterminé
<input type="checkbox"/> Horticulture	<input type="checkbox"/> Bois	
<input type="checkbox"/> Viticulture	<input type="checkbox"/> Pierre	
<input type="checkbox"/> Elevage	<input type="checkbox"/> Os	
<input type="checkbox"/> Charcuterie	<input type="checkbox"/> Verre	



Identification G.H.  
Fusaïole

Identification spécialiste  
Fusaïole

	Code catalogue Ba.Bo.mo.07	Code d'origine -
Commune Bais	Lieu-dit Bourg Saint-Pair	
Pays France	Entité administrative Bretagne	Bibliographie disponible dans la fiche site

TPQ	TAQ	Période	Matière	État de conservation
-	-	Période romaine	Terre cuite	Fragmentaire

Pâte brun-rose, à dégraissant assez fin.  
Correspondant à un quart de disque taillé dans un morceau de cruche en céramique commune oxydante.  
Diamètre original : environ 5 cm, avec petite perforation centrale de 0,6 cm de diamètre.

L (mm)	l (mm)	Diam (mm).	Section/ép. (mm)	Poids (g)
		50		

Comparaisons et références  
-

Surf. ass. établissement (ha)  
2

- Domaine d'activité
- Agriculture  Elevage  Artisanat  Indéterminé
- Catégorie d'activité
- |   |   |                                      |
|---|---|--------------------------------------|
| <input type="checkbox"/> Céréaliculture     | <input type="checkbox"/> Tannerie/cuir      | <input type="checkbox"/> Terre cuite |
| <input type="checkbox"/> Culture fourragère | <input checked="" type="checkbox"/> Textile | <input type="checkbox"/> Polyvalent  |
| <input type="checkbox"/> Arboriculture      | <input type="checkbox"/> Métallurgie/métal  | <input type="checkbox"/> Indéterminé |
| <input type="checkbox"/> Horticulture       | <input type="checkbox"/> Bois               |                                      |
| <input type="checkbox"/> Viticulture        | <input type="checkbox"/> Pierre             |                                      |
| <input type="checkbox"/> Elevage            | <input type="checkbox"/> Os                 |                                      |
| <input type="checkbox"/> Charcuterie        | <input type="checkbox"/> Verre              |                                      |



Identification G.H.  
Faisselle

Identification spécialiste  
Faisselle

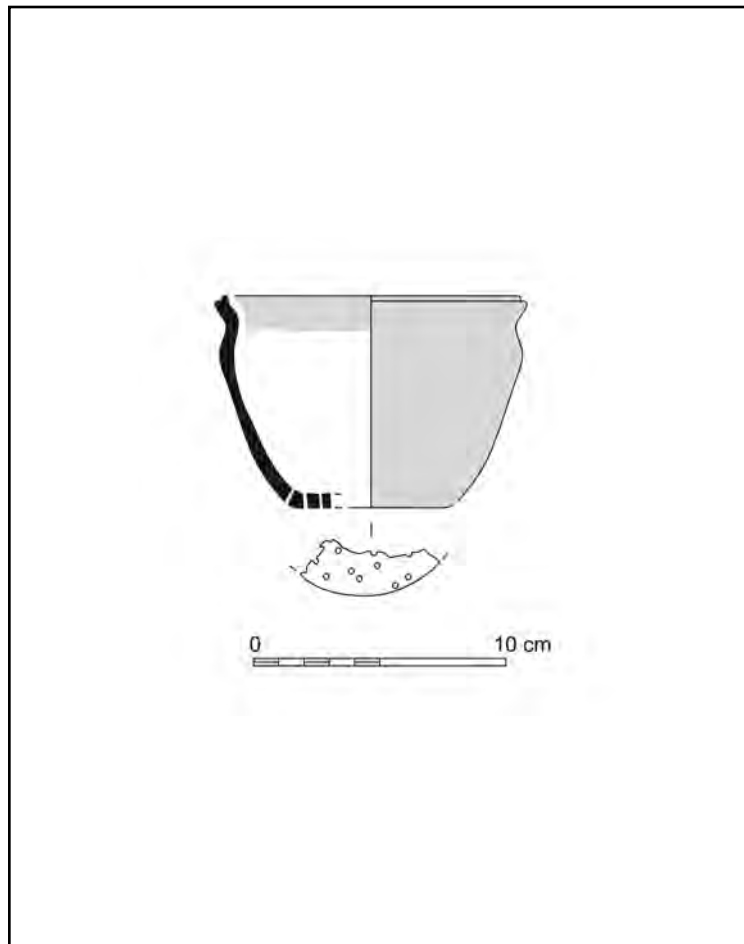
	Code catalogue Ba.Bo.mo.08	Code d'origine -
Commune Bais	Lieu-dit Bourg Saint-Pair	
Pays France	Entité administrative Bretagne	Bibliographie disponible dans la fiche site

TPQ 0	TAQ 50	Période Haut Empire	Matière Terre cuite	État de conservation Complet
Profil archéologiquement complet d'une faisselle. Les perforations irrégulières sont situées au fond de la céramique.				
L (mm)	I (mm)	Diam (mm).	Section/ép. (mm)	Poids (g)
				-

Comparaisons et références  
Forme de jarre d'après H. Cador

Surf. ass. établissement (ha)  
2

- Domaine d'activité
- Agriculture  Elevage  Artisanat  Indéterminé
- Catégorie d'activité
- |   |  |                                      |
|---|--|--------------------------------------|
| <input type="checkbox"/> Céréaliculture         | <input type="checkbox"/> Tannerie/cuir     | <input type="checkbox"/> Terre cuite |
| <input type="checkbox"/> Culture fourragère     | <input type="checkbox"/> Textile           | <input type="checkbox"/> Polyvalent  |
| <input type="checkbox"/> Arboriculture          | <input type="checkbox"/> Métallurgie/métal | <input type="checkbox"/> Indéterminé |
| <input type="checkbox"/> Horticulture           | <input type="checkbox"/> Bois              |                                      |
| <input type="checkbox"/> Viticulture            | <input type="checkbox"/> Pierre            |                                      |
| <input type="checkbox"/> Elevage                | <input type="checkbox"/> Os                |                                      |
| <input checked="" type="checkbox"/> Charcuterie | <input type="checkbox"/> Verre             |                                      |



Identification G.H.  
Aiguille

Identification spécialiste  
Aiguille

		Code catalogue Mo.Pe.mo.01	Code d'origine -
Commune Montgermont	Lieu-dit ZAC Les Petits Prés		
Pays France	Entité administrative Bretagne	Bibliographie disponible dans la fiche site	

TPQ	TAQ	Période	Matière	État de conservation	
-	-	Période romaine	Os		
NC					
	L (mm)	I (mm)	Diam (mm).	Section/ép. (mm)	Poids (g)

Comparaisons et références

-

Surf. ass. établissement (ha)

-

Domaine d'activité

Agriculture  Elevage  Artisanat  Indéterminé

Catégorie d'activité

<input type="checkbox"/> Céréaliculture	<input type="checkbox"/> Tannerie/cuir	<input type="checkbox"/> Terre cuite
<input type="checkbox"/> Culture fourragère	<input checked="" type="checkbox"/> Textile	<input type="checkbox"/> Polyvalent
<input type="checkbox"/> Arboriculture	<input type="checkbox"/> Métallurgie/métal	<input type="checkbox"/> Indéterminé
<input type="checkbox"/> Horticulture	<input type="checkbox"/> Bois	
<input type="checkbox"/> Viticulture	<input type="checkbox"/> Pierre	
<input type="checkbox"/> Elevage	<input type="checkbox"/> Os	
<input type="checkbox"/> Charcuterie	<input type="checkbox"/> Verre	



Identification G.H.  
Peson

Identification spécialiste  
Peson

Commune  
Montgermont

Pays  
France

Lieu-dit  
ZAC Les Petits Prés

Entité administrative  
Bretagne

Code catalogue  
Mo.Pe.mo.02

Code d'origine  
-

Bibliographie disponible  
dans la fiche site

TPQ	TAQ	Période	Matière	État de conservation
-	-	Période romaine	Terre cuite	
NC				
	L (mm)	I (mm)	Diam (mm).	Section/ép. (mm) Poids (g)

Comparaisons et références

-

Surf. ass. établissement (ha)

-

Domaine d'activité

Agriculture  Elevage  Artisanat  Indéterminé

Catégorie d'activité

<input type="checkbox"/> Céréaliculture	<input type="checkbox"/> Tannerie/cuir	<input type="checkbox"/> Terre cuite
<input type="checkbox"/> Culture fourragère	<input checked="" type="checkbox"/> Textile	<input type="checkbox"/> Polyvalent
<input type="checkbox"/> Arboriculture	<input type="checkbox"/> Métallurgie/métal	<input type="checkbox"/> Indéterminé
<input type="checkbox"/> Horticulture	<input type="checkbox"/> Bois	
<input type="checkbox"/> Viticulture	<input type="checkbox"/> Pierre	
<input type="checkbox"/> Elevage	<input type="checkbox"/> Os	
<input type="checkbox"/> Charcuterie	<input type="checkbox"/> Verre	





Identification G.H.  
Aiguillon

Identification spécialiste  
Aiguillon ?

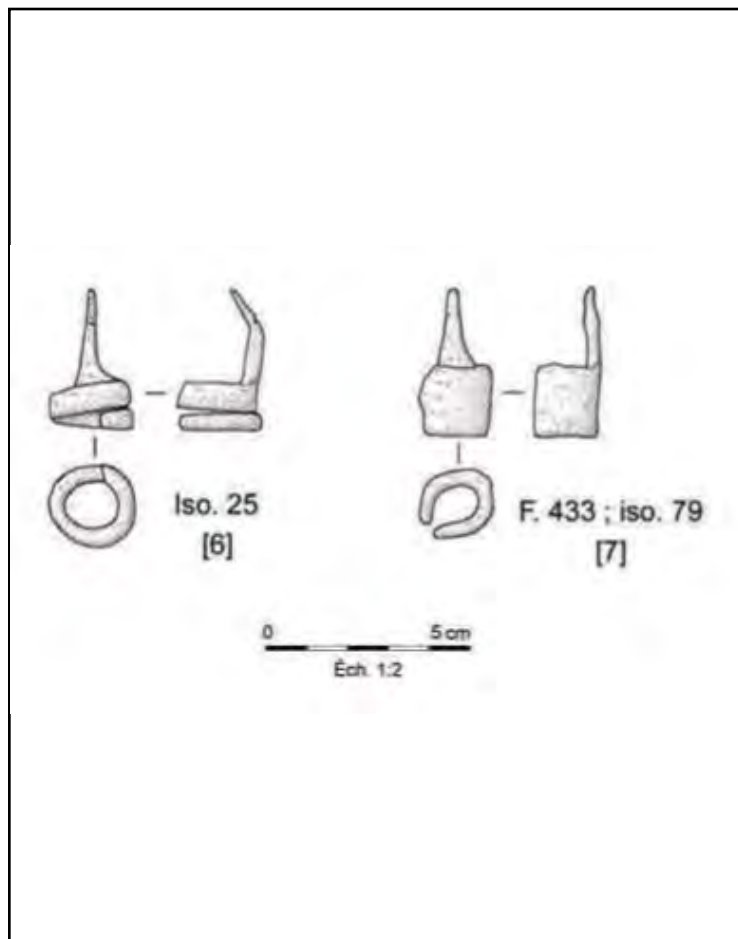
	Code catalogue Me.Be.mo.01	Code d'origine Iso 25
Commune Mer	Lieu-dit Beaudisson	
Pays France	Entité administrative Centre-Val de Loire	Bibliographie disponible dans la fiche site

TPQ -	TAQ -	Période Période romaine	Matière Fer	État de conservation Complet	
Tige de métal enroulée sur elle-même se terminant en pointe.					
	L (mm) 37	l (mm) 18	Diam (mm).	Section/ép. (mm)	Poids (g)

Comparaisons et références  
-

Surf. ass. établissement (ha)  
0,5

- Domaine d'activité
- Agriculture  Elevage  Artisanat  Indéterminé
- Catégorie d'activité
- |  |  |                                      |
|--|--|--------------------------------------|
| <input checked="" type="checkbox"/> Céréaliculture     | <input type="checkbox"/> Tannerie/cuir     | <input type="checkbox"/> Terre cuite |
| <input checked="" type="checkbox"/> Culture fourragère | <input type="checkbox"/> Textile           | <input type="checkbox"/> Polyvalent  |
| <input type="checkbox"/> Arboriculture                 | <input type="checkbox"/> Métallurgie/métal | <input type="checkbox"/> Indéterminé |
| <input type="checkbox"/> Horticulture                  | <input type="checkbox"/> Bois              |                                      |
| <input type="checkbox"/> Viticulture                   | <input type="checkbox"/> Pierre            |                                      |
| <input checked="" type="checkbox"/> Elevage            | <input type="checkbox"/> Os                |                                      |
| <input type="checkbox"/> Charcuterie                   | <input type="checkbox"/> Verre             |                                      |



Identification G.H.  
Forces

Identification spécialiste

	Code catalogue Me.Be.mo.02	Code d'origine Iso 59
Commune Mer	Lieu-dit Beaudisson	
Pays France	Entité administrative Centre-Val de Loire	Bibliographie disponible dans la fiche site

TPQ	TAQ	Période	Matière	État de conservation
-	-	Période romaine	Fer	Complet

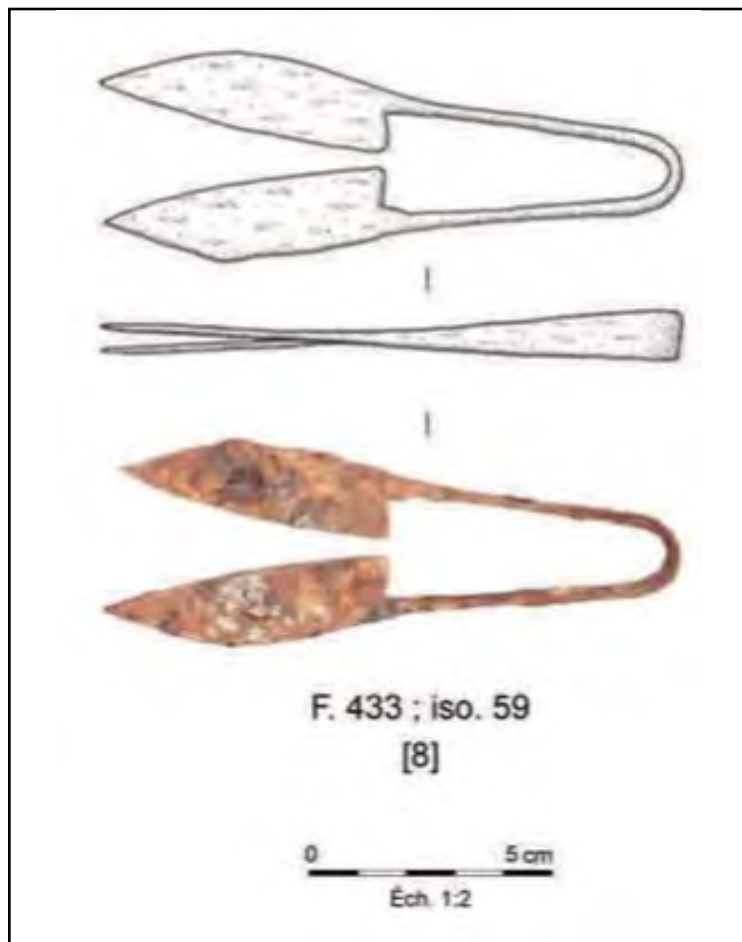
Paire de forces à poignée en U.

L (mm)	l (mm)	Diam (mm)	Section/ép. (mm)	Poids (g)
120	43		11	

Comparaisons et références  
Manning type 3

Surf. ass. établissement (ha)  
0,5

- Domaine d'activité
- Agriculture  Elevage  Artisanat  Indéterminé
- Catégorie d'activité
- |   |  |   |
|---|--|---|
| <input type="checkbox"/> Céréaliculture     | <input type="checkbox"/> Tannerie/cuir     | <input type="checkbox"/> Terre cuite            |
| <input type="checkbox"/> Culture fourragère | <input type="checkbox"/> Textile           | <input type="checkbox"/> Polyvalent             |
| <input type="checkbox"/> Arboriculture      | <input type="checkbox"/> Métallurgie/métal | <input checked="" type="checkbox"/> Indéterminé |
| <input type="checkbox"/> Horticulture       | <input type="checkbox"/> Bois              |   |
| <input type="checkbox"/> Viticulture        | <input type="checkbox"/> Pierre            |   |
| <input type="checkbox"/> Elevage            | <input type="checkbox"/> Os                |   |
| <input type="checkbox"/> Charcuterie        | <input type="checkbox"/> Verre             |   |



Identification G.H.  
Faux ?

Identification spécialiste  
Faux ?

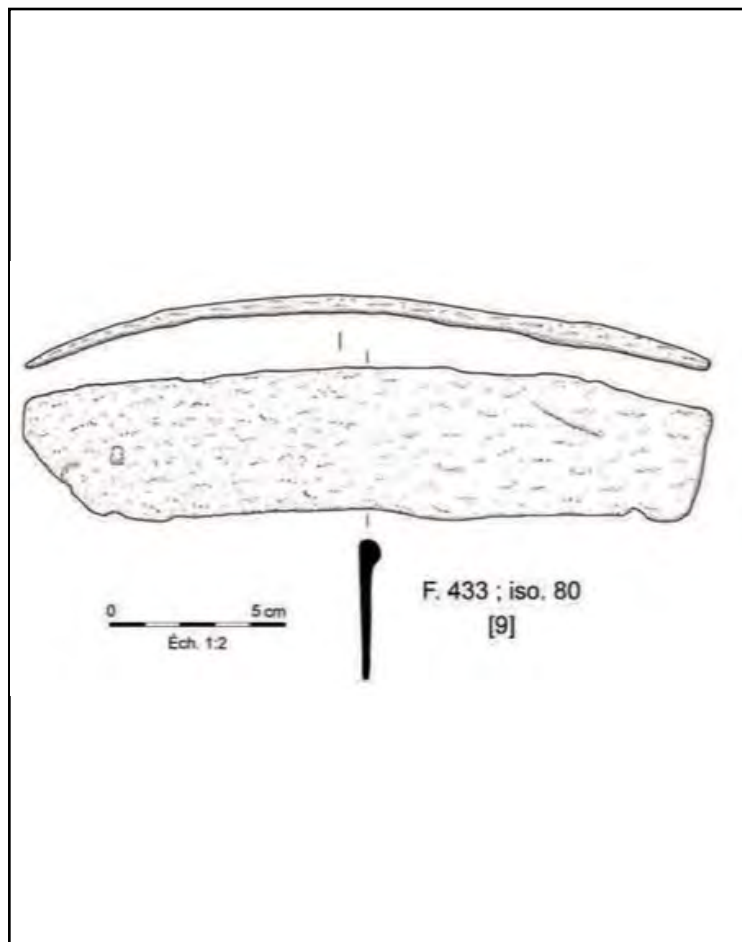
	Code catalogue Me.Be.mo.03	Code d'origine Iso 80
Commune Mer	Lieu-dit Beaudisson	
Pays France	Entité administrative Centre-Val de Loire	Bibliographie disponible dans la fiche site

TPQ -	TAQ -	Période Période romaine	Matière Fer	État de conservation Fragmentaire	
Fragment de lame de faux avec dos épais.					
	L (mm) 197	l (mm) 43	Diam (mm).	Section/ép. (mm)	Poids (g)

Comparaisons et références  
-

Surf. ass. établissement (ha)  
0,5

- Domaine d'activité
- Agriculture  Elevage  Artisanat  Indéterminé
- Catégorie d'activité
- |  |  |                                      |
|--|--|--------------------------------------|
| <input type="checkbox"/> Céréaliculture                | <input type="checkbox"/> Tannerie/cuir     | <input type="checkbox"/> Terre cuite |
| <input checked="" type="checkbox"/> Culture fourragère | <input type="checkbox"/> Textile           | <input type="checkbox"/> Polyvalent  |
| <input type="checkbox"/> Arboriculture                 | <input type="checkbox"/> Métallurgie/métal | <input type="checkbox"/> Indéterminé |
| <input type="checkbox"/> Horticulture                  | <input type="checkbox"/> Bois              |                                      |
| <input type="checkbox"/> Viticulture                   | <input type="checkbox"/> Pierre            |                                      |
| <input type="checkbox"/> Elevage                       | <input type="checkbox"/> Os                |                                      |
| <input type="checkbox"/> Charcuterie                   | <input type="checkbox"/> Verre             |                                      |



Identification G.H.  
Serpette

Identification spécialiste  
Serpette

Commune  
Mer

Pays  
France

Lieu-dit  
Beaudisson

Entité administrative  
Centre-Val de Loire

Code catalogue  
Me.Be.mo.04

Code d'origine  
F 254 ; US 1

Bibliographie disponible  
dans la fiche site

TPQ  
60

TAQ  
80

Période  
Haut Empire

Matière  
Fer

État de conservation  
Fragmentaire

Fragment de lame fine recourbée.

L (mm)  
82

l (mm)  
25

Diam (mm).

Section/ép. (mm)

Poids (g)

Comparaisons et références

-

Surf. ass. établissement (ha)

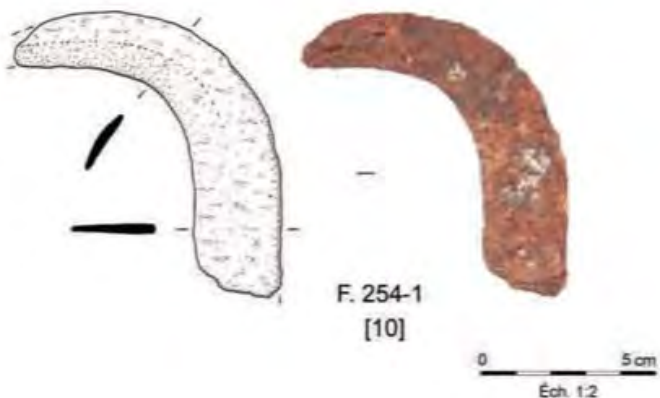
0,5

Domaine d'activité

Agriculture  Elevage  Artisanat  Indéterminé

Catégorie d'activité

- |   |  |                                      |
|---|--|--------------------------------------|
| <input type="checkbox"/> Céréaliculture           | <input type="checkbox"/> Tannerie/cuir     | <input type="checkbox"/> Terre cuite |
| <input type="checkbox"/> Culture fourragère       | <input type="checkbox"/> Textile           | <input type="checkbox"/> Polyvalent  |
| <input checked="" type="checkbox"/> Arboriculture | <input type="checkbox"/> Métallurgie/métal | <input type="checkbox"/> Indéterminé |
| <input type="checkbox"/> Horticulture             | <input type="checkbox"/> Bois              |                                      |
| <input type="checkbox"/> Viticulture              | <input type="checkbox"/> Pierre            |                                      |
| <input type="checkbox"/> Elevage                  | <input type="checkbox"/> Os                |                                      |
| <input type="checkbox"/> Charcuterie              | <input type="checkbox"/> Verre             |                                      |



Pas d'image

Identification G.H.  
Serpette

Identification spécialiste  
Serpette

Commune  
Mer

Pays  
France

Lieu-dit  
Beaudisson

Entité administrative  
Centre-Val de Loire

Code catalogue  
Me.Be.mo.05

Code d'origine  
Iso 81

Bibliographie disponible  
dans la fiche site

TPQ

-

TAQ

-

Période

Période romaine

Matière

Fer

État de conservation

Fragmentaire

Serpette à longue douille ouverte. Forte disproportion entre la taille de la douille et celle de la lame.

L (mm)

160

l (mm)

23

Diam (mm).

Section/ép. (mm)

Poids (g)

Comparaisons et références

-

Domaine d'activité

Agriculture  Elevage  Artisanat  Indéterminé

Catégorie d'activité

- |   |  |                                      |
|---|--|--------------------------------------|
| <input type="checkbox"/> Céréaliculture           | <input type="checkbox"/> Tannerie/cuir     | <input type="checkbox"/> Terre cuite |
| <input type="checkbox"/> Culture fourragère       | <input type="checkbox"/> Textile           | <input type="checkbox"/> Polyvalent  |
| <input checked="" type="checkbox"/> Arboriculture | <input type="checkbox"/> Métallurgie/métal | <input type="checkbox"/> Indéterminé |
| <input type="checkbox"/> Horticulture             | <input type="checkbox"/> Bois              |                                      |
| <input checked="" type="checkbox"/> Viticulture   | <input type="checkbox"/> Pierre            |                                      |
| <input type="checkbox"/> Elevage                  | <input type="checkbox"/> Os                |                                      |
| <input type="checkbox"/> Charcuterie              | <input type="checkbox"/> Verre             |                                      |

Surf. ass. établissement (ha)

0,5



F. 433 ; iso. 81

[11]

0 5 cm

Éch. 1:2

Pas d'image

Identification G.H.  
Spatule

Identification spécialiste  
Spatule ; Lancette

Code catalogue Code d'origine  
Me.Be.mo.06 F 433 ; US 1

Commune  
Mer

Lieu-dit  
Beaudisson

Pays  
France

Entité administrative  
Centre-Val de Loire

Bibliographie disponible  
dans la fiche site

TPQ

TAQ

Période  
Période romaine


Matière  
Fer

État de conservation

Lame lancéolée et manche torse. L'extrémité forme un ergot plate et un départ d'anneau.

L (mm)	l (mm)	Diam (mm)	Section/ép. (mm)	Poids (g)
136	29			

Comparaisons et références



Domaine d'activité

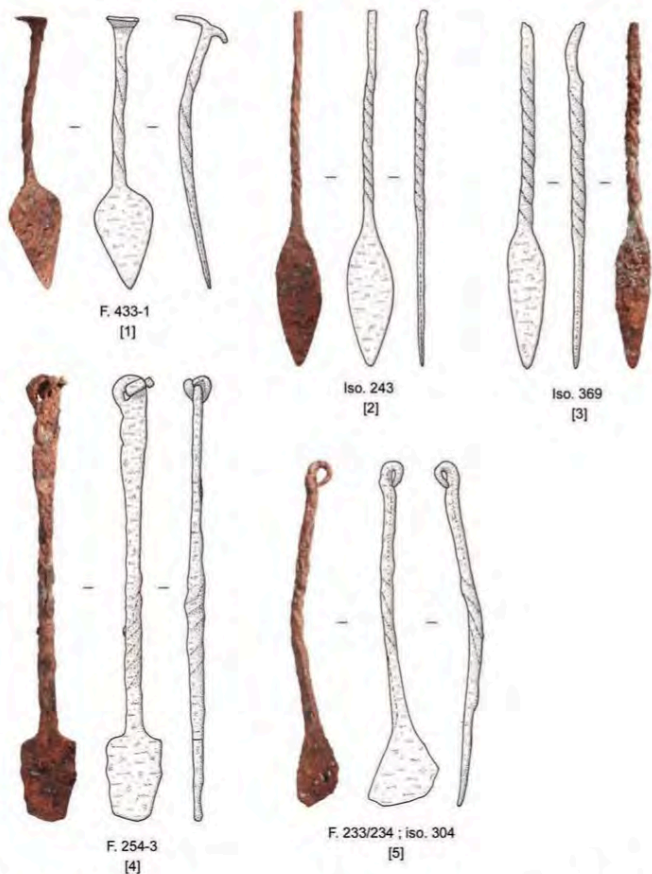
Agriculture  Elevage  Artisanat  Indéterminé

Catégorie d'activité

<input type="checkbox"/> Céréaliculture	<input type="checkbox"/> Tannerie/cuir	<input type="checkbox"/> Terre cuite
<input type="checkbox"/> Culture fourragère	<input type="checkbox"/> Textile	<input type="checkbox"/> Polyvalent
<input type="checkbox"/> Arboriculture	<input type="checkbox"/> Métallurgie/métal	<input checked="" type="checkbox"/> Indéterminé
<input type="checkbox"/> Horticulture	<input type="checkbox"/> Bois	
<input type="checkbox"/> Viticulture	<input type="checkbox"/> Pierre	
<input type="checkbox"/> Elevage	<input type="checkbox"/> Os	
<input type="checkbox"/> Charcuterie	<input type="checkbox"/> Verre	

Surf. ass. établissement (ha)

0,5



Pas d'image

Identification G.H.  
Spatule

Identification spécialiste  
Spatule ; lancette

Code catalogue Code d'origine  
Me.Be.mo.07 Iso 243

Commune  
Mer

Lieu-dit  
Beaudisson

Pays  
France

Entité administrative  
Centre-Val de Loire

Bibliographie disponible  
dans la fiche site

TPQ

TAQ

Période

Matière

État de conservation

-

-

Période romaine

Fer

Fragmentaire

Lame lancéolée et manche torse.

L (mm)  
176


l (mm)  
22,5

Diam (mm).  
5

Section/ép. (mm)

Poids (g)

Comparaisons et références



Surf. ass. établissement (ha)

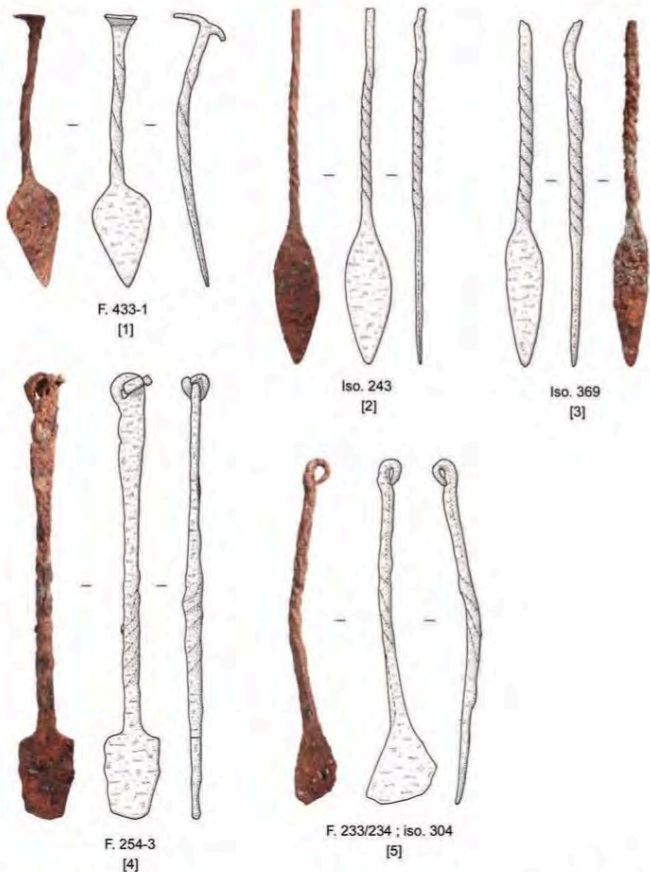
0,5

Domaine d'activité

Agriculture  Elevage  Artisanat  Indéterminé

Catégorie d'activité

Céréaliculture  Tannerie/cuir  Terre cuite  
 Culture fourragère  Textile  Polyvalent  
 Arboriculture  Métallurgie/métal  Indéterminé  
 Horticulture  Bois  
 Viticulture  Pierre  
 Elevage  Os  
 Charcuterie  Verre



Pas d'image

Identification G.H.  
Spatule

Identification spécialiste  
Spatule ; lancette

Code catalogue Code d'origine  
Me.Be.mo.08 Iso 369

Commune  
Mer

Lieu-dit  
Beaudisson

Pays  
France

Entité administrative  
Centre-Val de Loire

Bibliographie disponible  
dans la fiche site

TPQ

TAQ

Période

Matière

État de conservation

-

-

Période romaine

Fer

Fragmentaire

Lame lancéolée et manche torse. Le manche brisé semble former un départ d'anneau ou d'ergot. La lame est dissymétrique.

L (mm)  
172


l (mm)  
18

Diam (mm).

Section/ép. (mm)

Poids (g)

Comparaisons et références



Domaine d'activité

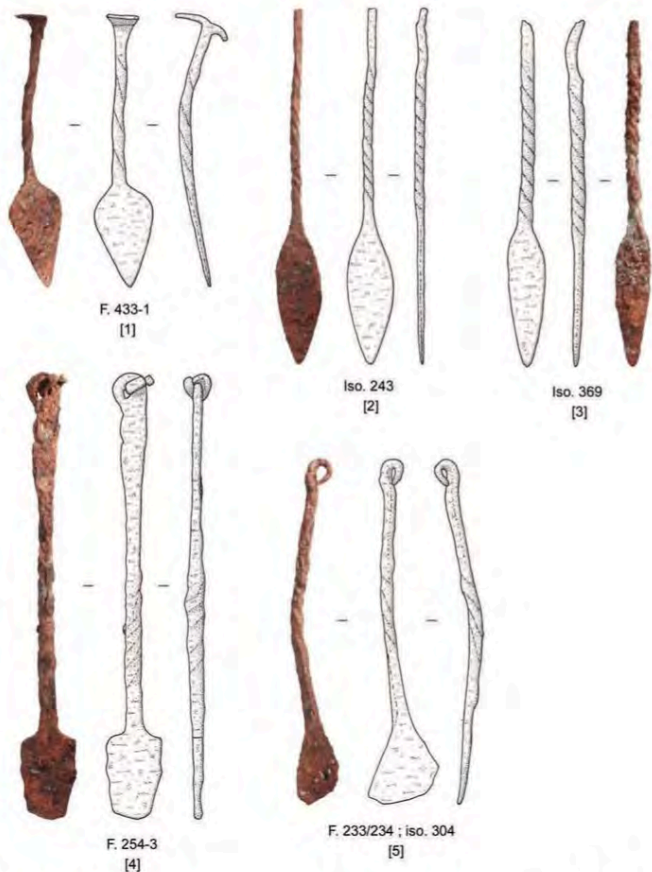
Agriculture  Elevage  Artisanat  Indéterminé

Catégorie d'activité

Céréaliculture  Tannerie/cuir  Terre cuite  
 Culture fourragère  Textile  Polyvalent  
 Arboriculture  Métallurgie/métal  Indéterminé  
 Horticulture  Bois  
 Viticulture  Pierre  
 Elevage  Os  
 Charcuterie  Verre

Surf. ass. établissement (ha)

0,5



Pas d'image



Identification G.H.  
Spatule

Identification spécialiste  
Spatule ; lancette

Code catalogue Code d'origine  
Me.Be.mo.09 F 254 ; US 3

Commune  
Mer

Lieu-dit  
Beaudisson

Pays  
France

Entité administrative  
Centre-Val de Loire


Bibliographie disponible  
dans la fiche site

TPQ 60	TAQ 80	Période Haut Empire	Matière Fer	État de conservation Complet
-----------	-----------	------------------------	----------------	---------------------------------

Lame lancéolée et manche torse. L'extrémité du manche forme un anneau. Un anneau libre est passé à l'intérieur.

L (mm)	l (mm)	Diam (mm)	Section/ép. (mm)	Poids (g)
222	28			

Comparaisons et références



Domaine d'activité

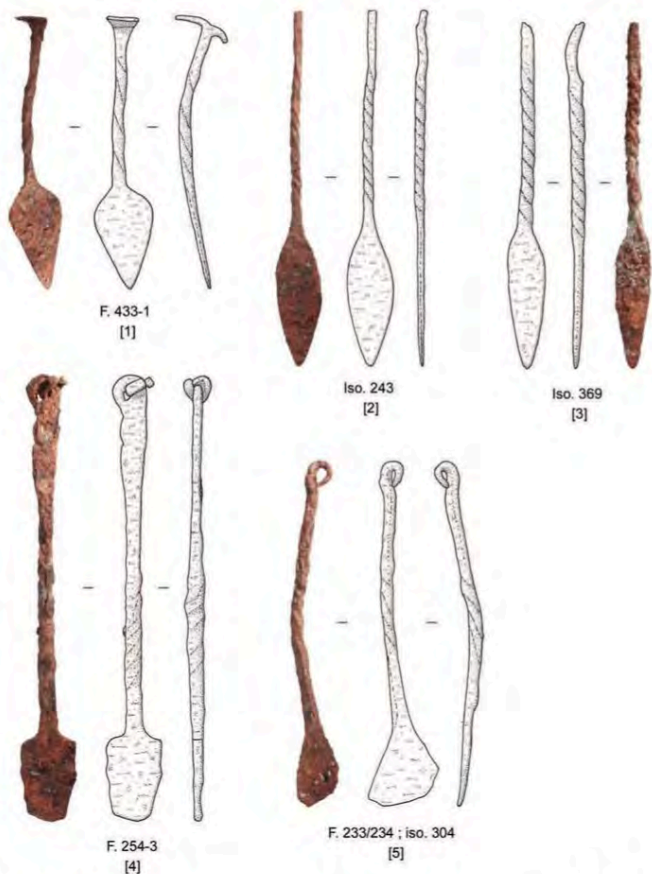
Agriculture  Elevage  Artisanat  Indéterminé

Catégorie d'activité

<input type="checkbox"/> Céréaliculture	<input type="checkbox"/> Tannerie/cuir	<input type="checkbox"/> Terre cuite
<input type="checkbox"/> Culture fourragère	<input type="checkbox"/> Textile	<input type="checkbox"/> Polyvalent
<input type="checkbox"/> Arboriculture	<input type="checkbox"/> Métallurgie/métal	<input checked="" type="checkbox"/> Indéterminé
<input type="checkbox"/> Horticulture	<input type="checkbox"/> Bois	
<input type="checkbox"/> Viticulture	<input type="checkbox"/> Pierre	
<input type="checkbox"/> Elevage	<input type="checkbox"/> Os	
<input type="checkbox"/> Charcuterie	<input type="checkbox"/> Verre	

Surf. ass. établissement (ha)

0,5



Pas d'image

Identification G.H.  
Spatule

Identification spécialiste  
Spatule ; lancette

Code catalogue Code d'origine  
Me.Be.mo.10 iso 304

Commune  
Mer

Lieu-dit  
Beaudisson

Pays  
France

Entité administrative  
Centre-Val de Loire


Bibliographie disponible  
dans la fiche site

TPQ	TAQ	Période	Matière	État de conservation
100	300	Haut Empire	Fer	Fragmentaire

Lame brisée et manche torse. L'extrémité du manche forme un anneau en étant enroulé sur lui même.

L (mm)	l (mm)	Diam (mm)	Section/ép. (mm)	Poids (g)
171,5	37			

Comparaisons et références



Surf. ass. établissement (ha)

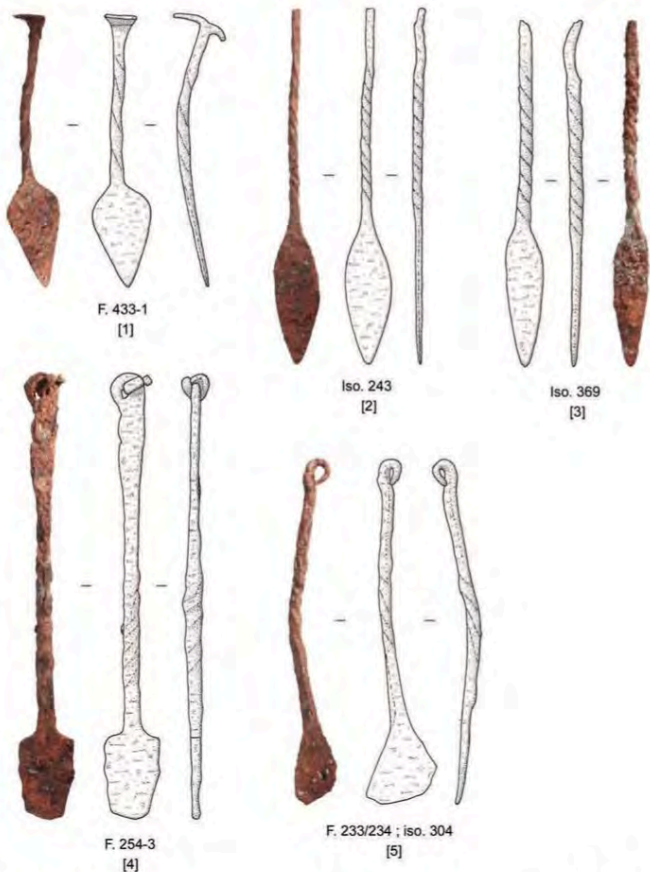
0,5

Domaine d'activité

Agriculture  Elevage  Artisanat  Indéterminé

Catégorie d'activité

<input type="checkbox"/> Céréaliculture	<input type="checkbox"/> Tannerie/cuir	<input type="checkbox"/> Terre cuite
<input type="checkbox"/> Culture fourragère	<input type="checkbox"/> Textile	<input type="checkbox"/> Polyvalent
<input type="checkbox"/> Arboriculture	<input type="checkbox"/> Métallurgie/métal	<input checked="" type="checkbox"/> Indéterminé
<input type="checkbox"/> Horticulture	<input type="checkbox"/> Bois	
<input type="checkbox"/> Viticulture	<input type="checkbox"/> Pierre	
<input type="checkbox"/> Elevage	<input type="checkbox"/> Os	
<input type="checkbox"/> Charcuterie	<input type="checkbox"/> Verre	



Pas d'image

Identification G.H.  
Poinçon

Identification spécialiste  
Poinçon

Commune Mer	Lieu-dit Beaudisson	Code catalogue Me.Be.mo.11	Code d'origine F 494 ; US 1
Pays France	Entité administrative Centre-Val de Loire	Bibliographie disponible dans la fiche site	

TPQ	TAQ	Période	Matière	État de conservation	
0	300	Haut Empire	Fer		
Bourrelet et face plate pour la percussion. L'autre extrémité est effilée/ Section carrée, ronde puis de nouveau carrée.					
	L (mm) 62	l (mm)	Diam (mm). 9,5	Section/ép. (mm)	Poids (g)

Comparaisons et références

-

Surf. ass. établissement (ha)

0,5

Domaine d'activité

Agriculture  Elevage  Artisanat  Indéterminé

Catégorie d'activité

<input type="checkbox"/> Céréaliculture	<input type="checkbox"/> Tannerie/cuir	<input type="checkbox"/> Terre cuite
<input type="checkbox"/> Culture fourragère	<input type="checkbox"/> Textile	<input type="checkbox"/> Polyvalent
<input type="checkbox"/> Arboriculture	<input checked="" type="checkbox"/> Métallurgie/métal	<input type="checkbox"/> Indéterminé
<input type="checkbox"/> Horticulture	<input type="checkbox"/> Bois	
<input type="checkbox"/> Viticulture	<input type="checkbox"/> Pierre	
<input type="checkbox"/> Elevage	<input type="checkbox"/> Os	
<input type="checkbox"/> Charcuterie	<input type="checkbox"/> Verre	



Identification G.H.  
Truelle ?

Identification spécialiste  
Truelle ?

Commune Mer	Lieu-dit Beaudisson	Code catalogue Me.Be.mo.12	Code d'origine F 656 ; US 1
Pays France	Entité administrative Centre-Val de Loire	Bibliographie disponible dans la fiche site	

TPQ	TAQ	Période	Matière	État de conservation
		Période romaine	Fer	
Lame plate à rebords convexes.				
	L (mm) 57,5	l (mm) 80	Diam (mm). Section/ép. (mm) 2	Poids (g)

Comparaisons et références

-

Surf. ass. établissement (ha)

0,5

Domaine d'activité

Agriculture  Elevage  Artisanat  Indéterminé

Catégorie d'activité

<input type="checkbox"/> Céréaliculture	<input type="checkbox"/> Tannerie/cuir	<input type="checkbox"/> Terre cuite
<input type="checkbox"/> Culture fourragère	<input type="checkbox"/> Textile	<input type="checkbox"/> Polyvalent
<input type="checkbox"/> Arboriculture	<input type="checkbox"/> Métallurgie/métal	<input type="checkbox"/> Indéterminé
<input type="checkbox"/> Horticulture	<input type="checkbox"/> Bois	
<input type="checkbox"/> Viticulture	<input checked="" type="checkbox"/> Pierre	
<input type="checkbox"/> Elevage	<input type="checkbox"/> Os	
<input type="checkbox"/> Charcuterie	<input type="checkbox"/> Verre	



Identification G.H.  
Fusaïole

Identification spécialiste  
Fusaïole

	Code catalogue Me.Be.mo.13	Code d'origine Iso 379
Commune Mer	Lieu-dit Beaudisson	
Pays France	Entité administrative Centre-Val de Loire	Bibliographie disponible dans la fiche site


TPQ	TAQ	Période	Matière	État de conservation	
-	-	Période romaine	terre cuite	Complet	
Taillée dans un tesson de poterie					
	L (mm)	l (mm)	Diam (mm)	Section/ép. (mm)	Poids (g)
			42	16	

Comparaisons et références

-

Surf. ass. établissement (ha)  
0,5

- Domaine d'activité
- Agriculture  Elevage  Artisanat  Indéterminé
- Catégorie d'activité
- |   |   |                                      |
|---|---|--------------------------------------|
| <input type="checkbox"/> Céréaliculture     | <input type="checkbox"/> Tannerie/cuir      | <input type="checkbox"/> Terre cuite |
| <input type="checkbox"/> Culture fourragère | <input checked="" type="checkbox"/> Textile | <input type="checkbox"/> Polyvalent  |
| <input type="checkbox"/> Arboriculture      | <input type="checkbox"/> Métallurgie/métal  | <input type="checkbox"/> Indéterminé |
| <input type="checkbox"/> Horticulture       | <input type="checkbox"/> Bois               |                                      |
| <input type="checkbox"/> Viticulture        | <input type="checkbox"/> Pierre             |                                      |
| <input type="checkbox"/> Elevage            | <input type="checkbox"/> Os                 |                                      |
| <input type="checkbox"/> Charcuterie        | <input type="checkbox"/> Verre              |                                      |



Identification G.H.  
Fusaïole

Identification spécialiste


	Code catalogue Me.Be.mo.14	Code d'origine Iso 381
Commune Mer	Lieu-dit Beaudisson	
Pays France	Entité administrative Centre-Val de Loire	Bibliographie disponible dans la fiche site

TPQ -	TAQ -	Période Haut Empire	Matière terre cuite	État de conservation	
Fusaïole à bords convexes					
	L (mm)	l (mm)	Diam (mm)	Section/ép. (mm)	Poids (g)
			32	20	

Comparaisons et références
-

Surf. ass. établissement (ha)
0,5

Domaine d'activité			
<input type="checkbox"/> Agriculture	<input type="checkbox"/> Elevage	<input checked="" type="checkbox"/> Artisanat	<input type="checkbox"/> Indéterminé
Catégorie d'activité			
<input type="checkbox"/> Céréaliculture	<input type="checkbox"/> Tannerie/cuir	<input type="checkbox"/> Terre cuite	
<input type="checkbox"/> Culture fourragère	<input checked="" type="checkbox"/> Textile	<input type="checkbox"/> Polyvalent	
<input type="checkbox"/> Arboriculture	<input type="checkbox"/> Métallurgie/métal	<input type="checkbox"/> Indéterminé	
<input type="checkbox"/> Horticulture	<input type="checkbox"/> Bois		
<input type="checkbox"/> Viticulture	<input type="checkbox"/> Pierre		
<input type="checkbox"/> Elevage	<input type="checkbox"/> Os		
<input type="checkbox"/> Charcuterie	<input type="checkbox"/> Verre		



Identification G.H.  
Lime

Identification spécialiste  
Lime

	Code catalogue Me.Be.mo.15	Code d'origine Iso 171
Commune Mer	Lieu-dit Beaudisson	
Pays France	Entité administrative Centre-Val de Loire	Bibliographie disponible dans la fiche site

TPQ	TAQ	Période	Matière	État de conservation
100	300	Haut Empire	Fer	Complet


Lame lancéolée avec une face plate et une autre convexe. Une douille tronconique entoure la soie (diam 24).

L (mm)	l (mm)	Diam (mm)	Section/ép. (mm)	Poids (g)
382	32,5			

Comparaisons et références  
Lime plate

Surf. ass. établissement (ha)  
0,5

- Domaine d'activité
- Agriculture  Elevage  Artisanat  Indéterminé
- Catégorie d'activité
- |   |  |   |
|---|--|---|
| <input type="checkbox"/> Céréaliculture     | <input type="checkbox"/> Tannerie/cuir     | <input type="checkbox"/> Terre cuite            |
| <input type="checkbox"/> Culture fourragère | <input type="checkbox"/> Textile           | <input type="checkbox"/> Polyvalent             |
| <input type="checkbox"/> Arboriculture      | <input type="checkbox"/> Métallurgie/métal | <input checked="" type="checkbox"/> Indéterminé |
| <input type="checkbox"/> Horticulture       | <input type="checkbox"/> Bois              |   |
| <input type="checkbox"/> Viticulture        | <input type="checkbox"/> Pierre            |   |
| <input type="checkbox"/> Elevage            | <input type="checkbox"/> Os                |   |
| <input type="checkbox"/> Charcuterie        | <input type="checkbox"/> Verre             |   |



Identification G.H.  
Ciseau ? Ecorçoir ?

Identification spécialiste  
Ciseau ? ; écorçoir ?

	Code catalogue Me.Be.mo.16	Code d'origine Iso 42
Commune Mer	Lieu-dit Beaudisson	
Pays France	Entité administrative Centre-Val de Loire	Bibliographie disponible dans la fiche site

TPQ	TAQ	Période	Matière	État de conservation
0	200	Haut Empire	Fer	

Outil à douille prolongée par une barre de section carrée et terminée par une lame évasée dont les bords et le tranchant sont légèrement convexes.  
L'identification comme ciseau n'est pas totalement convaincante. Une utilisation comme écorçoir est probable.

L (mm)	l (mm)	Diam (mm)	Section/ép. (mm)	Poids (g)
280	62,5		32	

Comparaisons et références

-

Surf. ass. établissement (ha)  
0,5

- Domaine d'activité
- Agriculture  Elevage  Artisanat  Indéterminé
- Catégorie d'activité
- |   |  |                                      |
|---|--|--------------------------------------|
| <input type="checkbox"/> Céréaliculture     | <input type="checkbox"/> Tannerie/cuir     | <input type="checkbox"/> Terre cuite |
| <input type="checkbox"/> Culture fourragère | <input type="checkbox"/> Textile           | <input type="checkbox"/> Polyvalent  |
| <input type="checkbox"/> Arboriculture      | <input type="checkbox"/> Métallurgie/métal | <input type="checkbox"/> Indéterminé |
| <input type="checkbox"/> Horticulture       | <input checked="" type="checkbox"/> Bois   |                                      |
| <input type="checkbox"/> Viticulture        | <input type="checkbox"/> Pierre            |                                      |
| <input type="checkbox"/> Elevage            | <input type="checkbox"/> Os                |                                      |
| <input type="checkbox"/> Charcuterie        | <input type="checkbox"/> Verre             |                                      |





Identification G.H.  
Ciseau ?

Identification spécialiste  
Ciseau ? ; Burin ?

	Code catalogue Me.Be.mo.17	Code d'origine F 464 ; US 1
Commune Mer	Lieu-dit Beaudisson	
Pays France	Entité administrative Centre-Val de Loire	Bibliographie disponible dans la fiche site

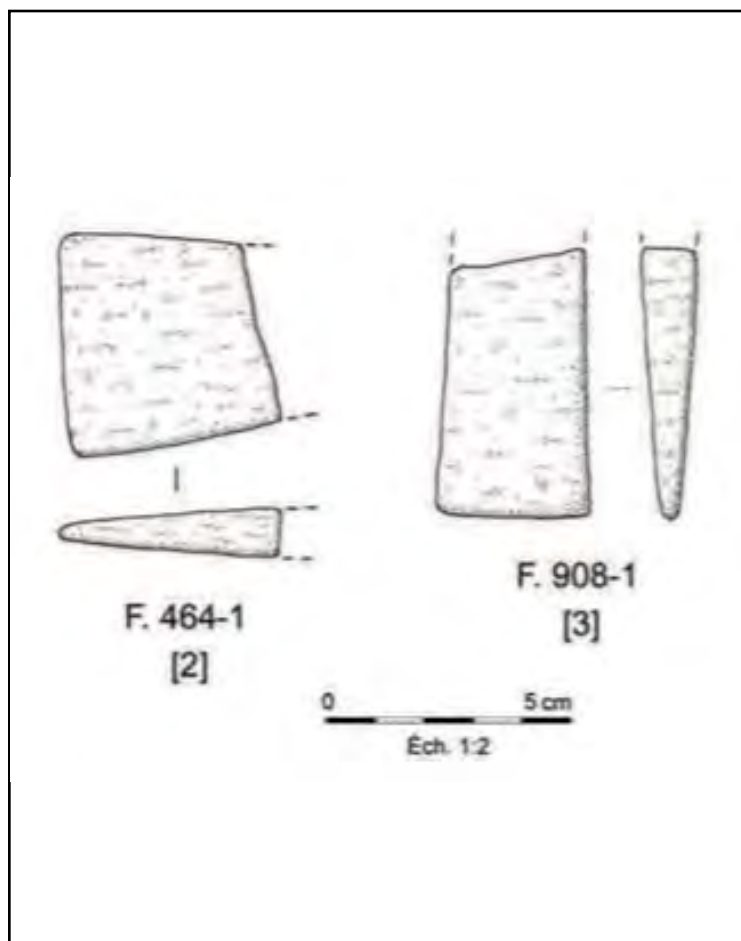
TPQ 100	TAQ 300	Période Haut Empire	Matière Fer	État de conservation Fragmentaire	
Extrémité pourvue d'un tranchant.					
	L (mm) 46	l (mm) 46	Diam (mm).	Section/ép. (mm)	Poids (g)

Comparaisons et références

-

Surf. ass. établissement (ha)  
0,5

- Domaine d'activité
- Agriculture  Elevage  Artisanat  Indéterminé
- Catégorie d'activité
- |   |  |   |
|---|--|---|
| <input type="checkbox"/> Céréaliculture     | <input type="checkbox"/> Tannerie/cuir     | <input type="checkbox"/> Terre cuite            |
| <input type="checkbox"/> Culture fourragère | <input type="checkbox"/> Textile           | <input type="checkbox"/> Polyvalent             |
| <input type="checkbox"/> Arboriculture      | <input type="checkbox"/> Métallurgie/métal | <input checked="" type="checkbox"/> Indéterminé |
| <input type="checkbox"/> Horticulture       | <input type="checkbox"/> Bois              |   |
| <input type="checkbox"/> Viticulture        | <input type="checkbox"/> Pierre            |   |
| <input type="checkbox"/> Elevage            | <input type="checkbox"/> Os                |   |
| <input type="checkbox"/> Charcuterie        | <input type="checkbox"/> Verre             |   |



Identification G.H.  
Ciseau ?

Identification spécialiste  
Ciseau ? ; Burin ?

	Code catalogue Me.Be.mo.18	Code d'origine F 908 ; US 1
Commune Mer	Lieu-dit Beaudisson	
Pays France	Entité administrative Centre-Val de Loire	Bibliographie disponible dans la fiche site

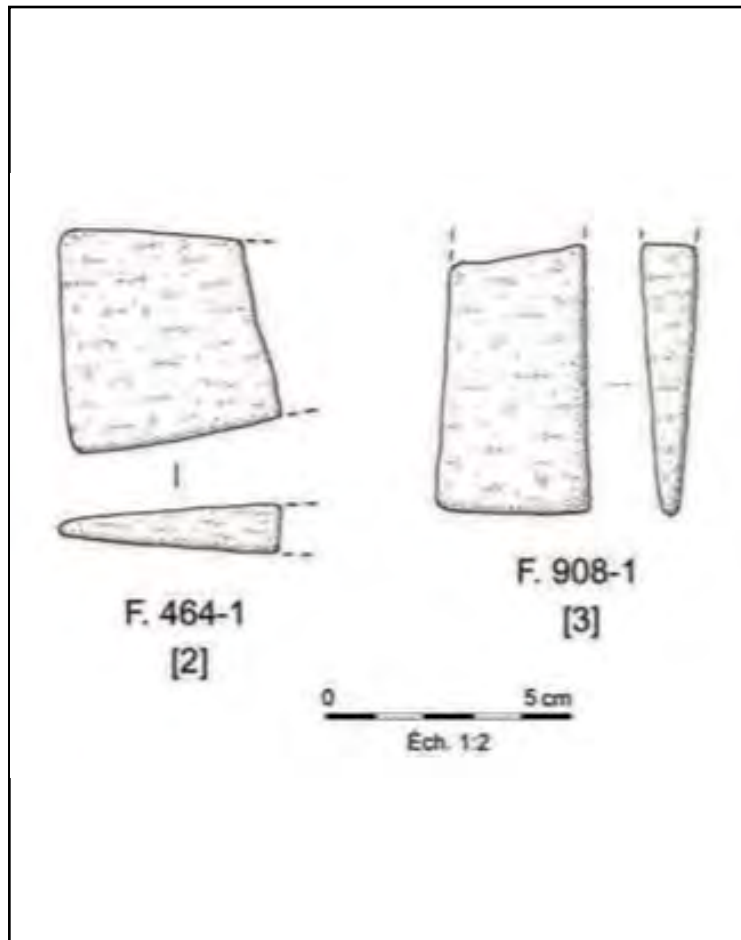
TPQ 0	TAQ 100	Période Haut Empire	Matière Fer	État de conservation Fragmentaire	
Extrémité pourvue d'un tranchant.					
	L (mm) 55	l (mm) 31	Diam (mm).	Section/ép. (mm)	Poids (g)

Comparaisons et références

-

Surf. ass. établissement (ha)  
0,5

- Domaine d'activité
- Agriculture  Elevage  Artisanat  Indéterminé
- Catégorie d'activité
- |   |  |   |
|---|--|---|
| <input type="checkbox"/> Céréaliculture     | <input type="checkbox"/> Tannerie/cuir     | <input type="checkbox"/> Terre cuite            |
| <input type="checkbox"/> Culture fourragère | <input type="checkbox"/> Textile           | <input type="checkbox"/> Polyvalent             |
| <input type="checkbox"/> Arboriculture      | <input type="checkbox"/> Métallurgie/métal | <input checked="" type="checkbox"/> Indéterminé |
| <input type="checkbox"/> Horticulture       | <input type="checkbox"/> Bois              |   |
| <input type="checkbox"/> Viticulture        | <input type="checkbox"/> Pierre            |   |
| <input type="checkbox"/> Elevage            | <input type="checkbox"/> Os                |   |
| <input type="checkbox"/> Charcuterie        | <input type="checkbox"/> Verre             |   |



Identification G.H.  
Fer de rabot

Identification spécialiste  
Lame de rabot

Code catalogue Code d'origine  
Me.Be.mo.19 F 655 ; US 3

Commune  
Mer

Lieu-dit  
Beaudisson

Pays  
France

Entité administrative  
Centre-Val de Loire

Bibliographie disponible  
dans la fiche site

TPQ 100	TAQ 300	Période Haut Empire	Matière Fer	État de conservation Complet
------------	------------	------------------------	----------------	---------------------------------

Lame rectangulaire dont l'extrémité tranchante est biseautée ; l'autre forme un petit bourrelet de préhension.

L (mm)	l (mm)	Diam (mm)	Section/ép. (mm)	Poids (g)
131,5	32		6	

Comparaisons et références

-

Domaine d'activité

Agriculture  Elevage  Artisanat  Indéterminé

Catégorie d'activité

<input type="checkbox"/> Céréaliculture	<input type="checkbox"/> Tannerie/cuir	<input type="checkbox"/> Terre cuite
<input type="checkbox"/> Culture fourragère	<input type="checkbox"/> Textile	<input type="checkbox"/> Polyvalent
<input type="checkbox"/> Arboriculture	<input type="checkbox"/> Métallurgie/métal	<input type="checkbox"/> Indéterminé
<input type="checkbox"/> Horticulture	<input checked="" type="checkbox"/> Bois	
<input type="checkbox"/> Viticulture	<input type="checkbox"/> Pierre	
<input type="checkbox"/> Elevage	<input type="checkbox"/> Os	
<input type="checkbox"/> Charcuterie	<input type="checkbox"/> Verre	

Surf. ass. établissement (ha)

0,5



F. 655-3  
[5]

0 5 cm  
Éch. 1:2

Pas d'image

Identification G.H.  
Hache

Identification spécialiste  
Fer de hache

Code catalogue Code d'origine  
Me.Be.mo.20 F 647 ; US 1

Commune  
Mer

Lieu-dit  
Beaudisson

Pays  
France

Entité administrative  
Centre-Val de Loire

Bibliographie disponible  
dans la fiche site

TPQ  
100

TAQ  
300

Période  
Haut Empire

Matière  
Fer

État de conservation  
Complet

Fer de hache à oeil circulaire. Le côté opposé forme une panne rectangulaire.

L (mm)  
180

l (mm)  
75

Diam (mm).

Section/ép. (mm)  
37

Poids (g)

Comparaisons et références

Type 2 de Duvauchelle

Domaine d'activité

Agriculture  Elevage  Artisanat  Indéterminé

Catégorie d'activité

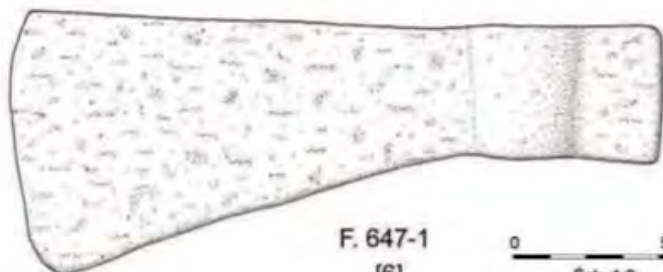
Céréaliculture  Tannerie/cuir  Terre cuite  
 Culture fourragère  Textile  Polyvalent  
 Arboriculture  Métallurgie/métal  Indéterminé  
 Horticulture  Bois  
 Viticulture  Pierre  
 Elevage  Os  
 Charcuterie  Verre

Surf. ass. établissement (ha)

0,5



1



F. 647-1  
[6]

0 5 cm  
Éch. 1:2

Pas d'image

Identification G.H.  
Compas

Identification spécialiste  
Compas à pointe sèche

	Code catalogue Me.Be.mo.21	Code d'origine Iso 256
Commune Mer	Lieu-dit Beaudisson	
Pays France	Entité administrative Centre-Val de Loire	Bibliographie disponible dans la fiche site

TPQ	TAQ	Période	Matière	État de conservation
-	-	Période romaine	Fer	Fragmentaire

Fragment de tête et de branche de compas. Le rivet d'articulation est conservé. Il est plat des deux côtés.

L (mm)	l (mm)	Diam (mm)	Section/ép. (mm)	Poids (g)
90	19,5		10	

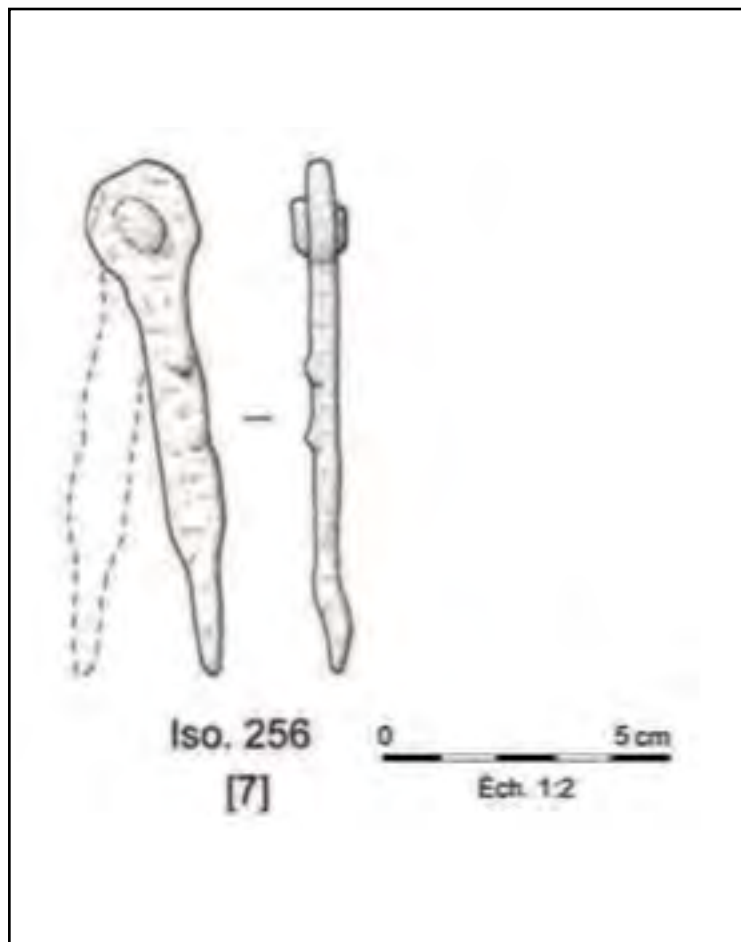
Comparaisons et références

-

Surf. ass. établissement (ha)

0,5

- Domaine d'activité
- Agriculture  Elevage  Artisanat  Indéterminé
- Catégorie d'activité
- |   |  |  |
|---|--|--|
| <input type="checkbox"/> Céréaliculture     | <input type="checkbox"/> Tannerie/cuir     | <input type="checkbox"/> Terre cuite           |
| <input type="checkbox"/> Culture fourragère | <input type="checkbox"/> Textile           | <input checked="" type="checkbox"/> Polyvalent |
| <input type="checkbox"/> Arboriculture      | <input type="checkbox"/> Métallurgie/métal | <input type="checkbox"/> Indéterminé           |
| <input type="checkbox"/> Horticulture       | <input type="checkbox"/> Bois              |  |
| <input type="checkbox"/> Viticulture        | <input type="checkbox"/> Pierre            |  |
| <input type="checkbox"/> Elevage            | <input type="checkbox"/> Os                |  |
| <input type="checkbox"/> Charcuterie        | <input type="checkbox"/> Verre             |  |



Identification G.H.  
Ciseau

Identification spécialiste  
Ciseau

	Code catalogue Me.Be.mo.22	Code d'origine F 656 ; US 3
Commune Mer	Lieu-dit Beaudisson	
Pays France	Entité administrative Centre-Val de Loire	Bibliographie disponible dans la fiche site

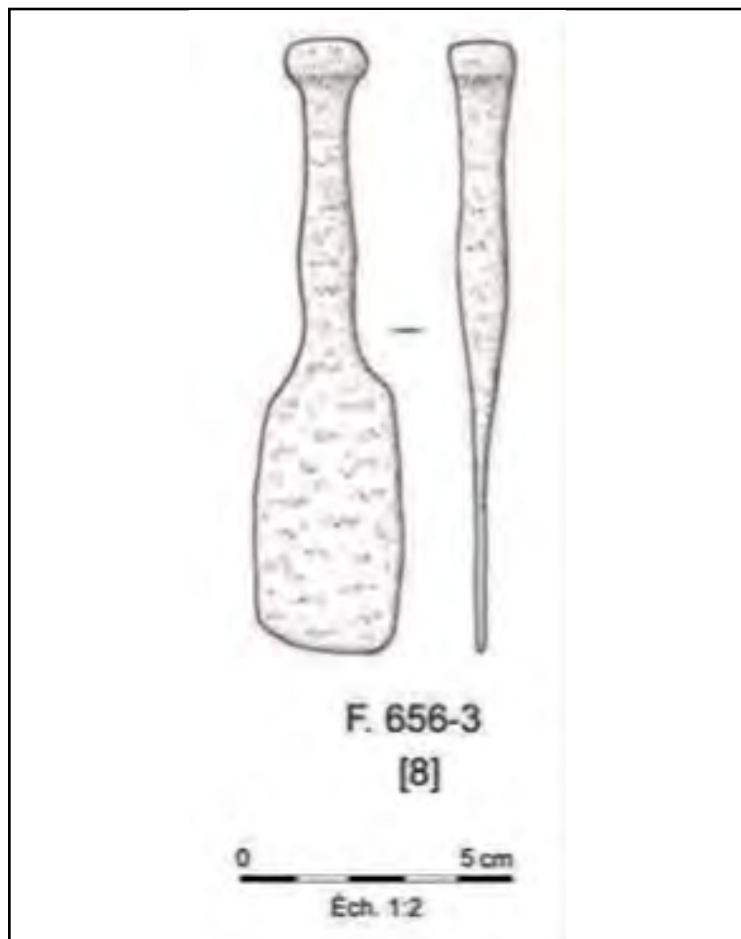
TPQ 100	TAQ 300	Période Haut Empire	Matière Fer	État de conservation Complet	
Manche massif de section quadrangulaire avec renflement. Tête de frappe sur l'extrémité supérieure. Elle présente de légères marques d'écrasement.					
	L (mm) 114	l (mm) 28	Diam (mm).	Section/ép. (mm)	Poids (g)

Comparaisons et références

-

Surf. ass. établissement (ha)  
0,5

- Domaine d'activité
- Agriculture  Elevage  Artisanat  Indéterminé
- Catégorie d'activité
- |   |  |                                      |
|---|--|--------------------------------------|
| <input type="checkbox"/> Céréaliculture     | <input type="checkbox"/> Tannerie/cuir     | <input type="checkbox"/> Terre cuite |
| <input type="checkbox"/> Culture fourragère | <input type="checkbox"/> Textile           | <input type="checkbox"/> Polyvalent  |
| <input type="checkbox"/> Arboriculture      | <input type="checkbox"/> Métallurgie/métal | <input type="checkbox"/> Indéterminé |
| <input type="checkbox"/> Horticulture       | <input checked="" type="checkbox"/> Bois   |                                      |
| <input type="checkbox"/> Viticulture        | <input type="checkbox"/> Pierre            |                                      |
| <input type="checkbox"/> Elevage            | <input type="checkbox"/> Os                |                                      |
| <input type="checkbox"/> Charcuterie        | <input type="checkbox"/> Verre             |                                      |



Identification G.H.  
Aiguillon

Identification spécialiste  
Aiguillon

		Code catalogue Me.Be.mo.23	Code d'origine Iso 79
Commune Mer		Lieu-dit Beaudisson	
Pays France		Entité administrative Centre-Val de Loire	Bibliographie disponible dans la fiche site

TPQ	TAQ	Période	Matière	État de conservation
-	-	Période romaine	Fer	Complet

Petite douille ouverte munie d'une pointe.

Prof. : 18,5

L (mm)	l (mm)	Diam (mm)	Section/ép. (mm)	Poids (g)
37	18			

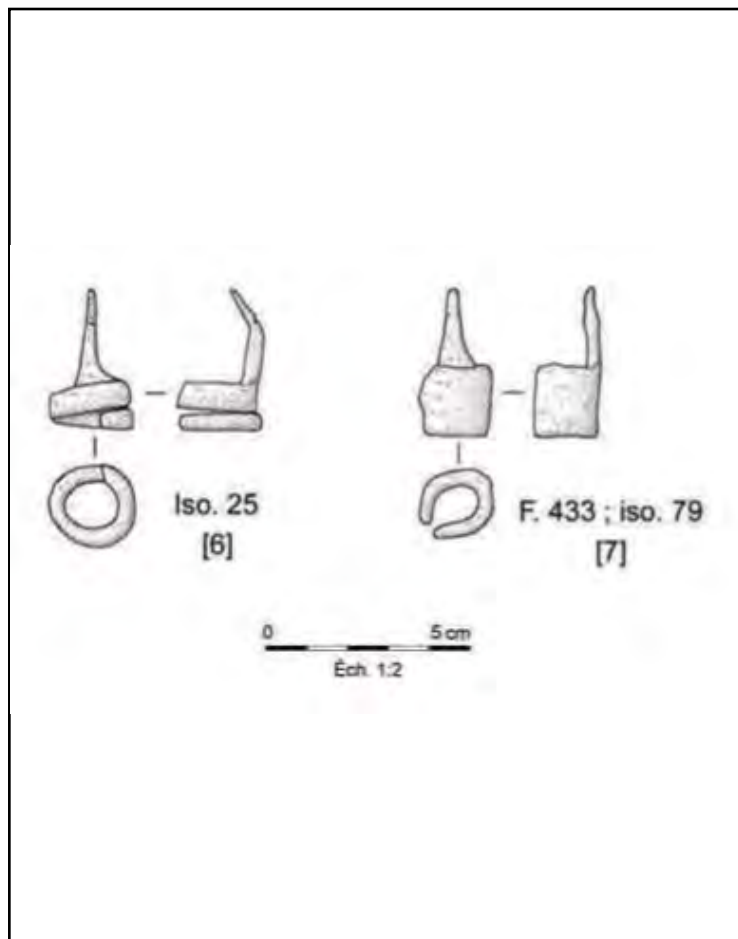
Comparaisons et références

-

Surf. ass. établissement (ha)

0,5

- Domaine d'activité
- Agriculture  Elevage  Artisanat  Indéterminé
- Catégorie d'activité
- |   |  |                                      |
|---|--|--------------------------------------|
| <input type="checkbox"/> Céréaliculture     | <input type="checkbox"/> Tannerie/cuir     | <input type="checkbox"/> Terre cuite |
| <input type="checkbox"/> Culture fourragère | <input type="checkbox"/> Textile           | <input type="checkbox"/> Polyvalent  |
| <input type="checkbox"/> Arboriculture      | <input type="checkbox"/> Métallurgie/métal | <input type="checkbox"/> Indéterminé |
| <input type="checkbox"/> Horticulture       | <input type="checkbox"/> Bois              |                                      |
| <input type="checkbox"/> Viticulture        | <input type="checkbox"/> Pierre            |                                      |
| <input checked="" type="checkbox"/> Elevage | <input type="checkbox"/> Os                |                                      |
| <input type="checkbox"/> Charcuterie        | <input type="checkbox"/> Verre             |                                      |



Identification G.H.  
Serpette

Identification spécialiste  
Serpette

Commune  
Parçay-Meslay

Pays  
France

Lieu-dit  
La roche Deniau

Entité administrative  
Centre-Val de Loire

Code catalogue  
Pa.Ro.mo.01

Code d'origine  
1038-1 ; F105

Bibliographie disponible  
dans la fiche site

TPQ	TAQ	Période	Matière	État de conservation
90	150	Haut Empire	Fer	Complet

Lame recourbée, tranchant vers le manche. Emmanchement à douille. Clou de fixation ?

L (mm)	l (mm)	Diam (mm)	Section/ép. (mm)	Poids (g)
151	37-15		1,1	108

Comparaisons et références

-

Surf. ass. établissement (ha)

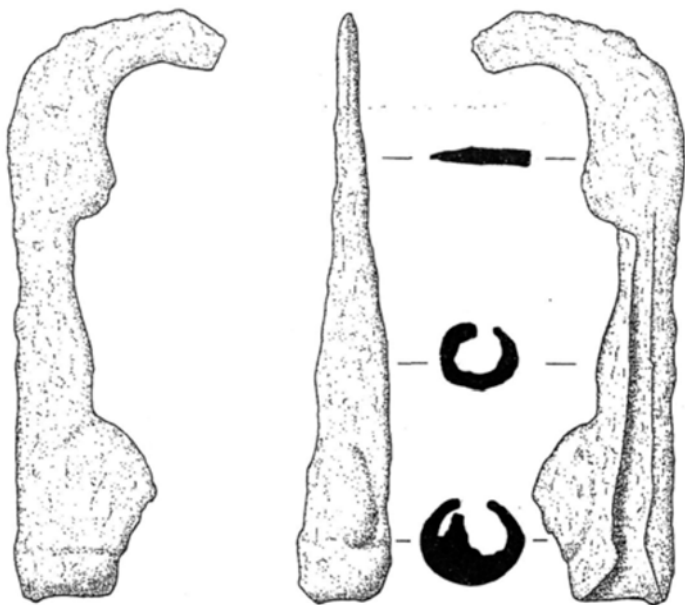
-

Domaine d'activité

Agriculture  Elevage  Artisanat  Indéterminé

Catégorie d'activité

<input type="checkbox"/> Céréaliculture	<input type="checkbox"/> Tannerie/cuir	<input type="checkbox"/> Terre cuite
<input type="checkbox"/> Culture fourragère	<input type="checkbox"/> Textile	<input type="checkbox"/> Polyvalent
<input checked="" type="checkbox"/> Arboriculture	<input type="checkbox"/> Métallurgie/métal	<input type="checkbox"/> Indéterminé
<input type="checkbox"/> Horticulture	<input type="checkbox"/> Bois	
<input checked="" type="checkbox"/> Viticulture	<input type="checkbox"/> Pierre	
<input type="checkbox"/> Elevage	<input type="checkbox"/> Os	
<input type="checkbox"/> Charcuterie	<input type="checkbox"/> Verre	



F 105

Iso 1038-1 (période 5)

0 5 cm

Pas d'image



Identification G.H.  
Serpette

Identification spécialiste  
Serpette

Commune  
Parçay-Meslay

Pays  
France

Lieu-dit  
La roche Deniau

Entité administrative  
Centre-Val de Loire

Code catalogue Code d'origine  
Pa.Ro.mo.02 6215-13 ; F 693

Bibliographie disponible  
dans la fiche site

TPQ  
0

TAQ  
50

Période  
Haut Empire

Matière  
Fer

État de conservation  
Fragmentaire

Serpette à lame courbe. Emmanchement à douille ouverte.

L (mm)  
130

l (mm)  
24

Diam (mm).

Section/ép. (mm)  
0,6

Poids (g)  
70,5

Comparaisons et références

-

Domaine d'activité

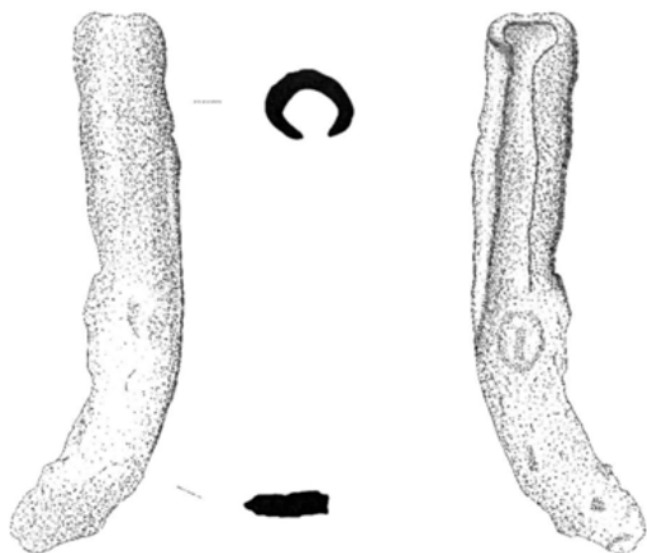
Agriculture  Elevage  Artisanat  Indéterminé

Catégorie d'activité

Céréaliculture  Tannerie/cuir  Terre cuite  
 Culture fourragère  Textile  Polyvalent  
 Arboriculture  Métallurgie/métal  Indéterminé  
 Horticulture  Bois  
 Viticulture  Pierre  
 Elevage  Os  
 Charcuterie  Verre

Surf. ass. établissement (ha)

-



F 693

Iso 6215-13 (période 3)

0 5 cm

Pas d'image

Identification G.H.  
Herminette ?

Identification spécialiste  
Herminette

Code catalogue Code d'origine  
Pa.Ro.mo.03 6149-10 ; F 666

Commune  
Parçay-Meslay

Lieu-dit  
La roche Deniau

Pays  
France

Entité administrative  
Centre-Val de Loire

Bibliographie disponible  
dans la fiche site

TPQ	TAQ	Période	Matière	État de conservation
100	200	Haut Empire	Fer	Fragmentaire

Tranchant incliné de forme évasée. Oeil d'emmanchement de 2,5 de diam.

L (mm)	l (mm)	Diam (mm)	Section/ép. (mm)	Poids (g)
120	37		1,3	167

Comparaisons et références

Type 4B de Duvauchelle

Domaine d'activité

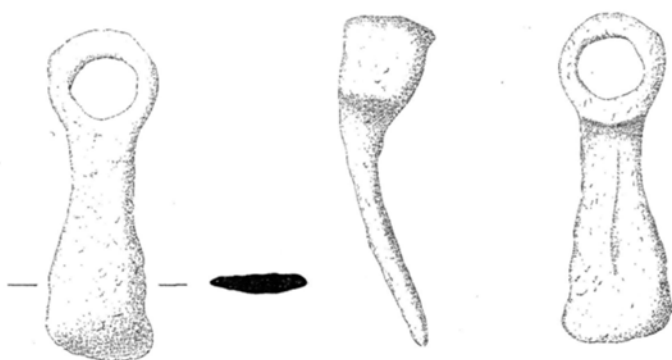
Agriculture  Elevage  Artisanat  Indéterminé

Catégorie d'activité

<input type="checkbox"/> Céréaliculture	<input type="checkbox"/> Tannerie/cuir	<input type="checkbox"/> Terre cuite
<input type="checkbox"/> Culture fourragère	<input type="checkbox"/> Textile	<input type="checkbox"/> Polyvalent
<input type="checkbox"/> Arboriculture	<input type="checkbox"/> Métallurgie/métal	<input type="checkbox"/> Indéterminé
<input type="checkbox"/> Horticulture	<input checked="" type="checkbox"/> Bois	
<input type="checkbox"/> Viticulture	<input type="checkbox"/> Pierre	
<input type="checkbox"/> Elevage	<input type="checkbox"/> Os	
<input type="checkbox"/> Charcuterie	<input type="checkbox"/> Verre	

Surf. ass. établissement (ha)

-



F 666

Iso 6149-10 (période 5)

0 5 cm

Pas d'image

Identification G.H.  
Binette ? Serfouette ?

Identification spécialiste  
Pioche ?

Commune  
Parçay-Meslay

Pays  
France

Lieu-dit  
La roche Deniau

Entité administrative  
Centre-Val de Loire

Code catalogue  
Pa.Ro.mo.04

Code d'origine  
5035-5 , F531

Bibliographie disponible  
dans la fiche site

TPQ  
-10

TAQ  
20

Période  
Haut Empire

Matière  
Fer

État de conservation  
Complet

Emmanchement à douille. Fer plat incliné.

L (mm)	l (mm)	Diam (mm)	Section/ép. (mm)	Poids (g)
12,5	6,3-3,1		1-0,6	241

Comparaisons et références

-

Surf. ass. établissement (ha)

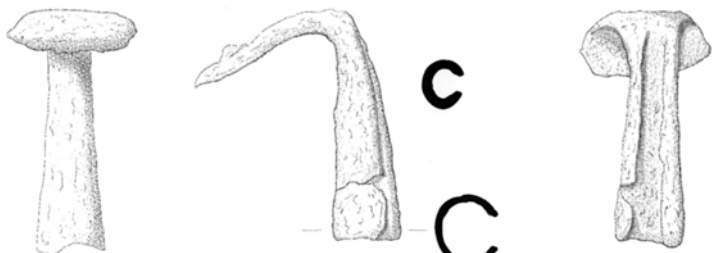
-

Domaine d'activité

Agriculture  Elevage  Artisanat  Indéterminé

Catégorie d'activité

<input checked="" type="checkbox"/> Céréaliculture	<input type="checkbox"/> Tannerie/cuir	<input type="checkbox"/> Terre cuite
<input checked="" type="checkbox"/> Culture fourragère	<input type="checkbox"/> Textile	<input type="checkbox"/> Polyvalent
<input checked="" type="checkbox"/> Arboriculture	<input type="checkbox"/> Métallurgie/métal	<input type="checkbox"/> Indéterminé
<input checked="" type="checkbox"/> Horticulture	<input type="checkbox"/> Bois	
<input checked="" type="checkbox"/> Viticulture	<input type="checkbox"/> Pierre	
<input type="checkbox"/> Elevage	<input type="checkbox"/> Os	
<input type="checkbox"/> Charcuterie	<input type="checkbox"/> Verre	



F 531  
Iso 5035-5 (période 3)  
0 5 cm

Pas d'image

Identification G.H.  
Serpe

Identification spécialiste  
Serpe

	Code catalogue So.Mo.mo.01	Code d'origine -
Commune Sorigny	Lieu-dit Montison	
Pays France	Entité administrative Centre-Val de Loire	Bibliographie disponible dans la fiche site

TPQ 100	TAQ 200	Période Haut Empire	Matière Fer	État de conservation Complet	
Serpe à croc					
	L (mm) 405	l (mm)	Diam (mm)	Section/ép. (mm)	Poids (g)

Comparaisons et références  
-

Surf. ass. établissement (ha)  
0,8

- Domaine d'activité
- Agriculture  Elevage  Artisanat  Indéterminé
- Catégorie d'activité
- |   |  |                                      |
|---|--|--------------------------------------|
| <input type="checkbox"/> Céréaliculture           | <input type="checkbox"/> Tannerie/cuir     | <input type="checkbox"/> Terre cuite |
| <input type="checkbox"/> Culture fourragère       | <input type="checkbox"/> Textile           | <input type="checkbox"/> Polyvalent  |
| <input checked="" type="checkbox"/> Arboriculture | <input type="checkbox"/> Métallurgie/métal | <input type="checkbox"/> Indéterminé |
| <input type="checkbox"/> Horticulture             | <input type="checkbox"/> Bois              |                                      |
| <input checked="" type="checkbox"/> Viticulture   | <input type="checkbox"/> Pierre            |                                      |
| <input type="checkbox"/> Elevage                  | <input type="checkbox"/> Os                |                                      |
| <input type="checkbox"/> Charcuterie              | <input type="checkbox"/> Verre             |                                      |



Identification G.H.  
Marteau

Identification spécialiste  
Marteau

	Code catalogue Be.Ro.mo.01	Code d'origine 206
Commune Bezannes	Lieu-dit Routes d'accès à la gare TGV	
Pays France	Entité administrative Champagne-Ardenne	Bibliographie disponible dans la fiche site

TPQ	TAQ	Période	Matière	État de conservation
-	-	Antiquité tardive	Fer	Complet

Sa forme le recommande plutôt pour le travail du fer d'après N. Tisserand.

L (mm)	l (mm)	Diam (mm)	Section/ép. (mm)	Poids (g)
64				

Comparaisons et références

Type II (table et table)

Surf. ass. établissement (ha)

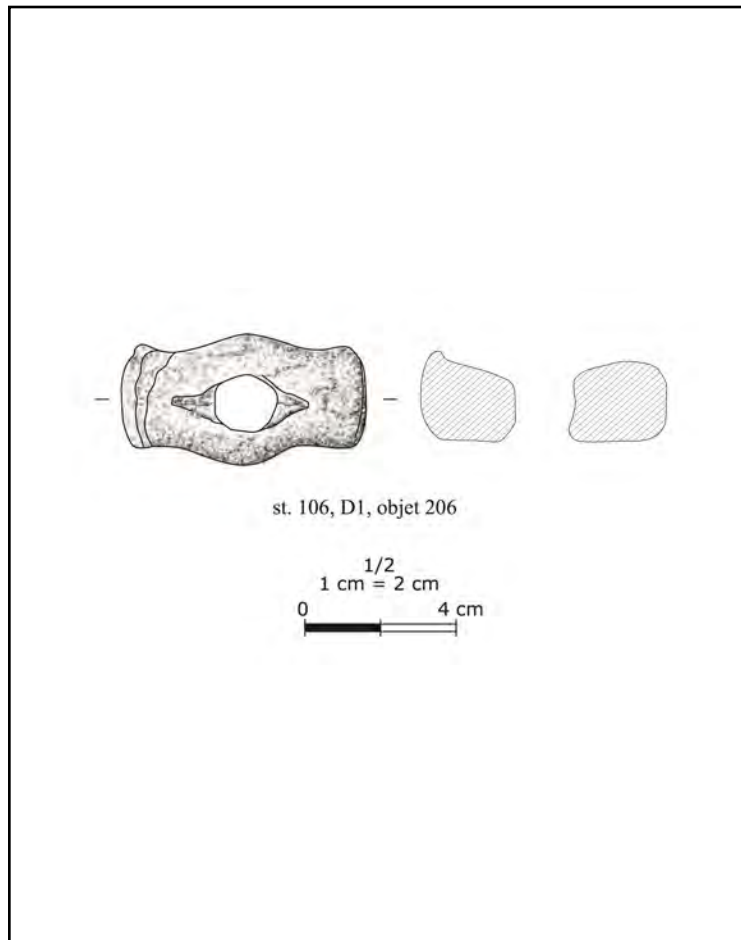
-

Domaine d'activité

Agriculture  Elevage  Artisanat  Indéterminé

Catégorie d'activité

<input type="checkbox"/> Céréaliculture	<input type="checkbox"/> Tannerie/cuir	<input type="checkbox"/> Terre cuite
<input type="checkbox"/> Culture fourragère	<input type="checkbox"/> Textile	<input type="checkbox"/> Polyvalent
<input type="checkbox"/> Arboriculture	<input checked="" type="checkbox"/> Métallurgie/métal	<input type="checkbox"/> Indéterminé
<input type="checkbox"/> Horticulture	<input type="checkbox"/> Bois	
<input type="checkbox"/> Viticulture	<input type="checkbox"/> Pierre	
<input type="checkbox"/> Elevage	<input type="checkbox"/> Os	
<input type="checkbox"/> Charcuterie	<input type="checkbox"/> Verre	



Identification G.H.  
Ciseau ?

Identification spécialiste  
Burin ? Ciselet ?

	Code catalogue Be.Ro.mo.02	Code d'origine -
Commune Bezannes	Lieu-dit Routes d'accès à la gare TGV	
Pays France	Entité administrative Champagne-Ardenne	Bibliographie disponible dans la fiche site

TPQ	TAQ	Période	Matière	État de conservation
-	-	Antiquité tardive	Fer	Fragmentaire

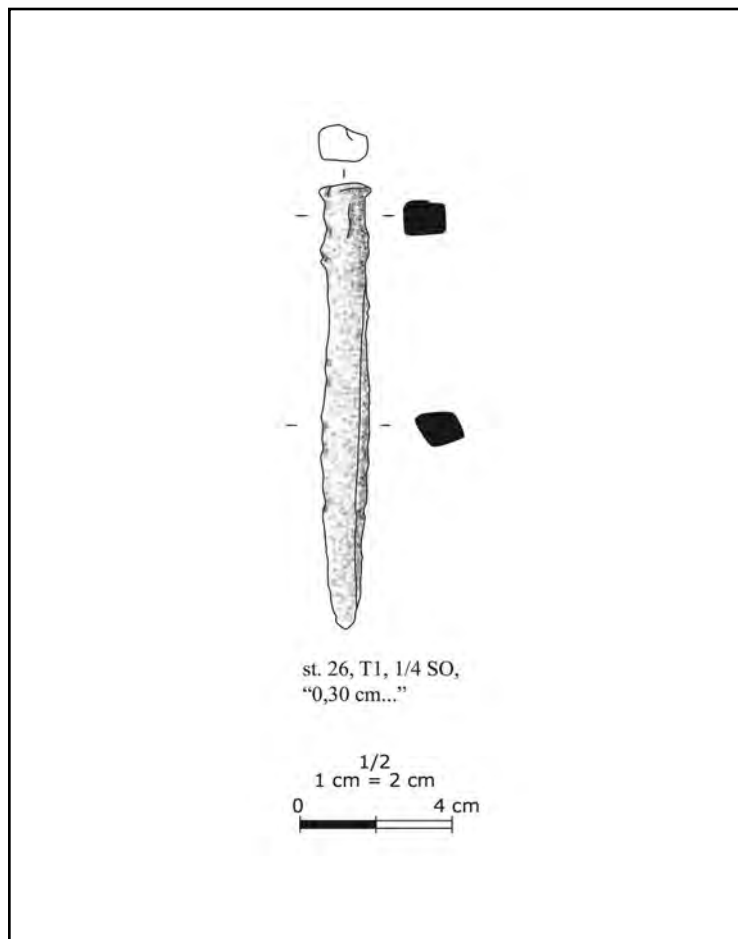
Tige de section quadrangulaire s'affinant vers une pointe. L'objet présente un bourrelet de fonctionnement.  
La pointe de l'objet est cassée rendant ainsi son identification délicate.

L (mm)	l (mm)	Diam (mm)	Section/ép. (mm)	Poids (g)

Comparaisons et références  
-

Surf. ass. établissement (ha)  
-

- Domaine d'activité
- Agriculture  Elevage  Artisanat  Indéterminé
- Catégorie d'activité
- |   |   |                                      |
|---|---|--------------------------------------|
| <input type="checkbox"/> Céréaliculture     | <input type="checkbox"/> Tannerie/cuir                | <input type="checkbox"/> Terre cuite |
| <input type="checkbox"/> Culture fourragère | <input type="checkbox"/> Textile                      | <input type="checkbox"/> Polyvalent  |
| <input type="checkbox"/> Arboriculture      | <input checked="" type="checkbox"/> Métallurgie/métal | <input type="checkbox"/> Indéterminé |
| <input type="checkbox"/> Horticulture       | <input type="checkbox"/> Bois                         |                                      |
| <input type="checkbox"/> Viticulture        | <input type="checkbox"/> Pierre                       |                                      |
| <input type="checkbox"/> Elevage            | <input type="checkbox"/> Os                           |                                      |
| <input type="checkbox"/> Charcuterie        | <input type="checkbox"/> Verre                        |                                      |



Identification G.H.  
Forces

Identification spécialiste  
Forces

Commune  
Bezannes

Pays  
France

Lieu-dit  
Routes d'accès à la gare TGV

Entité administrative  
Champagne-Ardenne

Code catalogue  
Be.Ro.mo.03

Code d'origine  
23

Bibliographie disponible  
dans la fiche site

TPQ

-

TAQ

-

Période

Antiquité tardive

Matière

Fer

État de conservation

Fragmentaire

Fragment de grande lame de force.

L (mm)  
255

l (mm)

Diam (mm).

Section/ép. (mm)

Poids (g)

Comparaisons et références

-

Surf. ass. établissement (ha)

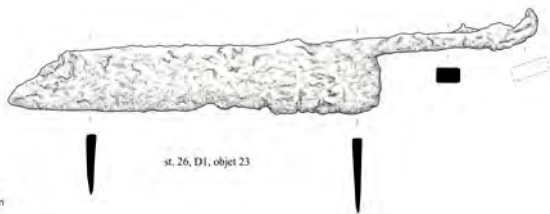
-

Domaine d'activité

Agriculture  Elevage  Artisanat  Indéterminé

Catégorie d'activité

- |   |   |                                      |
|---|---|--------------------------------------|
| <input type="checkbox"/> Céréaliculture     | <input type="checkbox"/> Tannerie/cuir      | <input type="checkbox"/> Terre cuite |
| <input type="checkbox"/> Culture fourragère | <input checked="" type="checkbox"/> Textile | <input type="checkbox"/> Polyvalent  |
| <input type="checkbox"/> Arboriculture      | <input type="checkbox"/> Métallurgie/métal  | <input type="checkbox"/> Indéterminé |
| <input type="checkbox"/> Horticulture       | <input type="checkbox"/> Bois               |                                      |
| <input type="checkbox"/> Viticulture        | <input type="checkbox"/> Pierre             |                                      |
| <input type="checkbox"/> Elevage            | <input type="checkbox"/> Os                 |                                      |
| <input type="checkbox"/> Charcuterie        | <input type="checkbox"/> Verre              |                                      |



Pas d'image

Identification G.H.  
Poinçon

Identification spécialiste  
Alène

Commune  
Bezannes

Pays  
France

Lieu-dit  
Routes d'accès à la gare TGV

Entité administrative  
Champagne-Ardenne

Code catalogue  
Be.Ro.mo.04

Code d'origine  
-

Bibliographie disponible  
dans la fiche site

TPQ

-

TAQ

-

Période

Antiquité tardive

Matière

Fer

État de conservation

Fragmentaire

Alène à tête pyramidale et corps renflé de section carrée s'affinant vers une pointe manquante.

L (mm)  
137

l (mm)

Diam (mm)

Section/ép. (mm)

Poids (g)

Comparaisons et références

Tisserand, 2001a, n°106 ; Duvauchelle,  
2005, n°41-42

Domaine d'activité

Agriculture  Elevage  Artisanat  Indéterminé

Catégorie d'activité

Céréaliculture  Tannerie/cuir  Terre cuite  
 Culture fourragère  Textile  Polyvalent  
 Arboriculture  Métallurgie/métal  Indéterminé  
 Horticulture  Bois  
 Viticulture  Pierre  
 Elevage  Os  
 Charcuterie  Verre

Surf. ass. établissement (ha)

-



Pas d'image



Identification G.H.  
Alêne ?

Identification spécialiste  
Alêne

Code catalogue Be.Ro.mo.05	Code d'origine -	
Commune Bezannes	Lieu-dit Routes d'accès à la gare TGV	
Pays France	Entité administrative Champagne-Ardenne	Bibliographie disponible dans la fiche site

TPQ	TAQ	Période	Matière	État de conservation	
-	-	Antiquité tardive	Alliage cuivreux		
NC					
	L (mm)	l (mm)	Diam (mm).	Section/ép. (mm)	Poids (g)

Comparaisons et références

-

Surf. ass. établissement (ha)

-

Domaine d'activité

Agriculture  Elevage  Artisanat  Indéterminé

Catégorie d'activité

<input type="checkbox"/> Céréaliculture	<input type="checkbox"/> Tannerie/cuir	<input type="checkbox"/> Terre cuite
<input type="checkbox"/> Culture fourragère	<input type="checkbox"/> Textile	<input type="checkbox"/> Polyvalent
<input type="checkbox"/> Arboriculture	<input type="checkbox"/> Métallurgie/métal	<input checked="" type="checkbox"/> Indéterminé
<input type="checkbox"/> Horticulture	<input type="checkbox"/> Bois	
<input type="checkbox"/> Viticulture	<input type="checkbox"/> Pierre	
<input type="checkbox"/> Elevage	<input type="checkbox"/> Os	
<input type="checkbox"/> Charcuterie	<input type="checkbox"/> Verre	



Identification G.H.  
Plomb

Identification spécialiste  
Plomb

Commune  
Bezannes

Pays  
France

Lieu-dit  
Routes d'accès à la gare TGV

Entité administrative  
Champagne-Ardenne

Code catalogue  
Be.Ro.mo.06

Code d'origine  
-

Bibliographie disponible  
dans la fiche site

TPQ

-

TAQ

-

Période

Antiquité tardive

Matière

Fer

État de conservation

Complet

Plomb de fil à plomb conique.

L (mm)

l (mm)

Diam (mm).

Section/ép. (mm)

Poids (g)

Comparaisons et références

-

Surf. ass. établissement (ha)

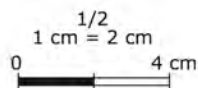
-

Domaine d'activité

Agriculture  Elevage  Artisanat  Indéterminé

Catégorie d'activité

- |   |  |  |
|---|--|--|
| <input type="checkbox"/> Céréaliculture     | <input type="checkbox"/> Tannerie/cuir     | <input type="checkbox"/> Terre cuite           |
| <input type="checkbox"/> Culture fourragère | <input type="checkbox"/> Textile           | <input checked="" type="checkbox"/> Polyvalent |
| <input type="checkbox"/> Arboriculture      | <input type="checkbox"/> Métallurgie/métal | <input type="checkbox"/> Indéterminé           |
| <input type="checkbox"/> Horticulture       | <input type="checkbox"/> Bois              |  |
| <input type="checkbox"/> Viticulture        | <input type="checkbox"/> Pierre            |  |
| <input type="checkbox"/> Elevage            | <input type="checkbox"/> Os                |  |
| <input type="checkbox"/> Charcuterie        | <input type="checkbox"/> Verre             |  |



Pas d'image

Identification G.H.  
Aiguille

Identification spécialiste  
Aiguille

Commune  
Cernay-lès-Reims

Pays  
France

Lieu-dit  
Les Petits Didris

Entité administrative  
Champagne-Ardenne

Code catalogue  
Ce.Pe.mo.01

Code d'origine  
CLD-9

Bibliographie disponible  
dans la fiche site

TPQ

-

TAQ

-

Période

Période romaine

Matière

Alliage cuivreux

État de conservation

Fragmentaire

Aiguille brisée au départ du chas. La pointe est émoussée, de section ronde. Deux petites incisions transversales au niveau du chas. La courbure est-elle volontaire ?

L (mm)  
122

l (mm)

Diam (mm)

Section/ép. (mm)

Poids (g)

Comparaisons et références

-

Domaine d'activité

Agriculture  Elevage  Artisanat  Indéterminé

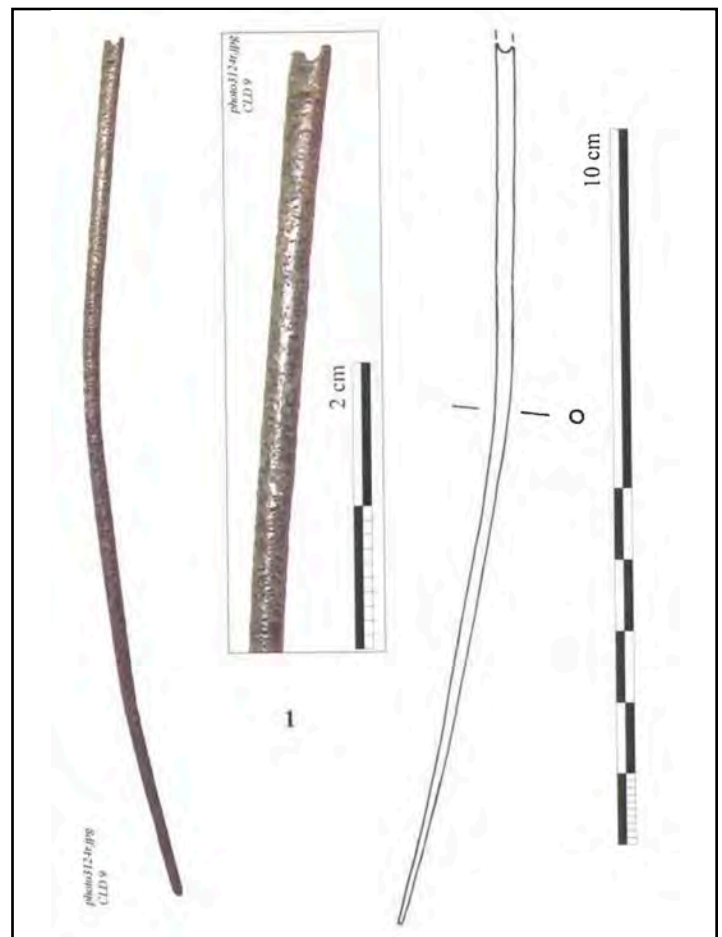
Catégorie d'activité

Céréaliculture  Tannerie/cuir  Terre cuite  
 Culture fourragère  Textile  Polyvalent  
 Arboriculture  Métallurgie/métal  Indéterminé  
 Horticulture  Bois  
 Viticulture  Pierre  
 Elevage  Os  
 Charcuterie  Verre

Surf. ass. établissement (ha)

0,84

Pas d'image



Identification G.H.  
Aiguille ?

Identification spécialiste  
Aiguille ?

Commune  
Cernay-lès-Reims

Pays  
France

Lieu-dit  
Les Petits Didris

Entité administrative  
Champagne-Ardenne

Code catalogue  
Ce.Pe.mo.02

Code d'origine  
CLD-2831

Bibliographie disponible  
dans la fiche site

TPQ

-

TAQ

-

Période

Matière

Alliage cuivreux

État de conservation

Fragmentaire

Brisé avant le chas; Courbe à l'origine (?). La pointe est de section ronde.

L (mm)  
60


l (mm)

Diam (mm)

Section/ép. (mm)

Poids (g)

Comparaisons et références



Domaine d'activité

Agriculture  Elevage  Artisanat  Indéterminé

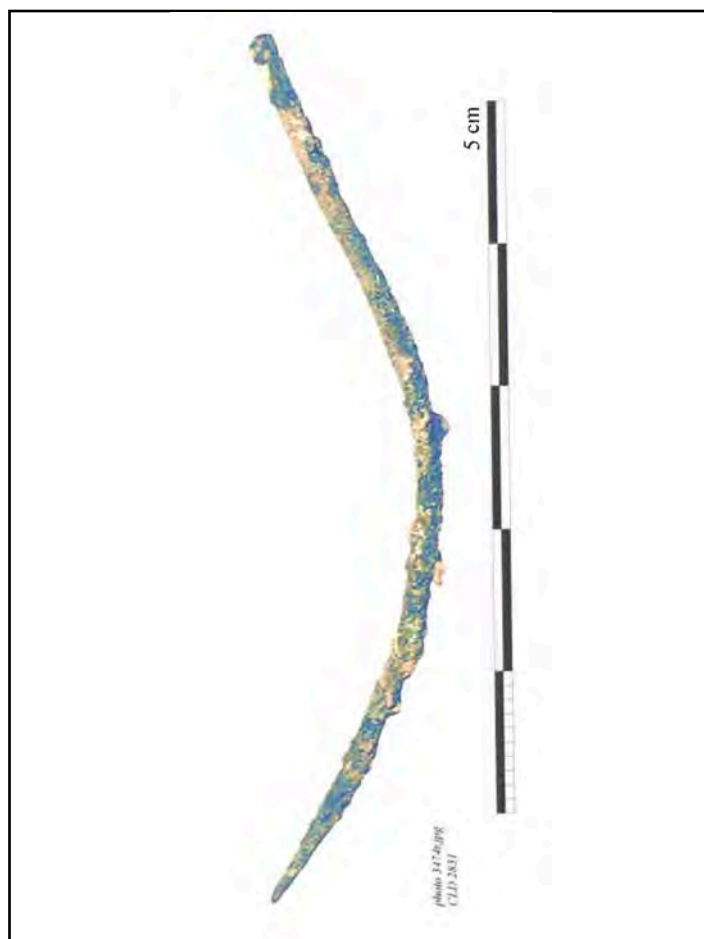
Catégorie d'activité

Céréaliculture  Tannerie/cuir  Terre cuite  
 Culture fourragère  Textile  Polyvalent  
 Arboriculture  Métallurgie/métal  Indéterminé  
 Horticulture  Bois  
 Viticulture  Pierre  
 Elevage  Os  
 Charcuterie  Verre

Surf. ass. établissement (ha)

0,84

Pas d'image



Identification G.H.  
Spatule ?

Identification spécialiste  
Outil à lame losangique

Code catalogue Code d'origine  
Ce.Pe.mo.03 CLD-016/CLD

Commune  
Cernay-lès-Reims

Lieu-dit  
Les Petits Didris

Pays  
France

Entité administrative  
Champagne-Ardenne

Bibliographie disponible  
dans la fiche site

TPQ	TAQ	Période	Matière	État de conservation
-	-	Période romaine	Fer	Complet

Lame courte de 3,8 cm, losangique et de section plane. Un côté rectiligne et l'autre convexe.  
Manche de section carrée et torsadé sur les 2/3 de sa longueur. L'extrémité est aplatie et repliée en bélière.

L (mm)	l (mm)	Diam (mm)	Section/ép. (mm)	Poids (g)
79	23	4,5		

Comparaisons et références

-

Domaine d'activité

Agriculture  Elevage  Artisanat  Indéterminé

Catégorie d'activité

<input type="checkbox"/> Céréaliculture	<input type="checkbox"/> Tannerie/cuir	<input type="checkbox"/> Terre cuite
<input type="checkbox"/> Culture fourragère	<input type="checkbox"/> Textile	<input type="checkbox"/> Polyvalent
<input type="checkbox"/> Arboriculture	<input type="checkbox"/> Métallurgie/métal	<input checked="" type="checkbox"/> Indéterminé
<input type="checkbox"/> Horticulture	<input type="checkbox"/> Bois	
<input type="checkbox"/> Viticulture	<input type="checkbox"/> Pierre	
<input type="checkbox"/> Elevage	<input type="checkbox"/> Os	
<input type="checkbox"/> Charcuterie	<input type="checkbox"/> Verre	

Surf. ass. établissement (ha)

0,84

Pas d'image



Identification G.H.  
Spatule ?

Identification spécialiste  
Outil à lame losangique

Code catalogue  
Ce.Pe.mo.04

Code d'origine  
CLD-049

Commune  
Cernay-lès-Reims

Lieu-dit  
Les Petits Didris

Pays  
France

Entité administrative  
Champagne-Ardenne

Bibliographie disponible  
dans la fiche site

TPQ	TAQ	Période	Matière	État de conservation
-	-	Période romaine	Fer	Fragmentaire

Les extrémités sont brisées. Lame courte de 4 cm environ, elle est plate et fine. Le manche est partiellement torsadé et de section carrée. L'extrémité, disparue, devait être repliée en bélière.

L (mm)	l (mm)	Diam (mm)	Section/ép. (mm)	Poids (g)
140	22	6		

Comparaisons et références

-

Surf. ass. établissement (ha)  
0,84


Domaine d'activité

Agriculture  Elevage  Artisanat  Indéterminé

Catégorie d'activité

<input type="checkbox"/> Céréaliculture	<input type="checkbox"/> Tannerie/cuir	<input type="checkbox"/> Terre cuite
<input type="checkbox"/> Culture fourragère	<input type="checkbox"/> Textile	<input type="checkbox"/> Polyvalent
<input type="checkbox"/> Arboriculture	<input type="checkbox"/> Métallurgie/métal	<input checked="" type="checkbox"/> Indéterminé
<input type="checkbox"/> Horticulture	<input type="checkbox"/> Bois	
<input type="checkbox"/> Viticulture	<input type="checkbox"/> Pierre	
<input type="checkbox"/> Elevage	<input type="checkbox"/> Os	
<input type="checkbox"/> Charcuterie	<input type="checkbox"/> Verre	

Pas d'image



Identification G.H.  
Spatule ?

Identification spécialiste  
Outil à lame losangique

	Code catalogue Ce.Pe.mo.05	Code d'origine CLD-062
Commune Cernay-lès-Reims	Lieu-dit Les Petits Didris	
Pays France	Entité administrative Champagne-Ardenne	Bibliographie disponible dans la fiche site

TPQ	TAQ	Période	Matière	État de conservation
-	-	Période romaine	Fer	Fragmentaire

Lame losangique allongée en feuille de saule avec un manche torsadé qui se termine en anneau de suspension. La lame, longue de 8,87 cm, présente une face plane, l'autre est nervurée. Pas affûtée, la pointe est arrondie. Le manche, de section carrée et torsadé sur toute sa longueur. L'extrémité est repliée en bélière.

L (mm)	l (mm)	Diam (mm)	Section/ép. (mm)	Poids (g)
170	27	7		

Comparaisons et références  
-

Surf. ass. établissement (ha)  
0,84

- Domaine d'activité
- Agriculture  Elevage  Artisanat  Indéterminé
- Catégorie d'activité
- |   |  |   |
|---|--|---|
| <input type="checkbox"/> Céréaliculture     | <input type="checkbox"/> Tannerie/cuir     | <input type="checkbox"/> Terre cuite            |
| <input type="checkbox"/> Culture fourragère | <input type="checkbox"/> Textile           | <input type="checkbox"/> Polyvalent             |
| <input type="checkbox"/> Arboriculture      | <input type="checkbox"/> Métallurgie/métal | <input checked="" type="checkbox"/> Indéterminé |
| <input type="checkbox"/> Horticulture       | <input type="checkbox"/> Bois              |   |
| <input type="checkbox"/> Viticulture        | <input type="checkbox"/> Pierre            |   |
| <input type="checkbox"/> Elevage            | <input type="checkbox"/> Os                |   |
| <input type="checkbox"/> Charcuterie        | <input type="checkbox"/> Verre             |   |



Identification G.H.  
Spatule ?

Identification spécialiste  
Outil à lame losangique

	Code catalogue Ce.Pe.mo.06	Code d'origine CLD-508
Commune Cernay-lès-Reims	Lieu-dit Les Petits Didris	
Pays France	Entité administrative Champagne-Ardenne	Bibliographie disponible dans la fiche site

TPQ	TAQ	Période	Matière	État de conservation
-	-	Période romaine	Fer	Complet

Objet avec une lame de 7,5 cm présentant une face plane et l'autre bombée. Non affûté. La manche est de section carrée et n'est pas torsadé. L'extrémité du manche est amincie et torsadé (en bélière ?) dans le même plan que celui de la lame.

L (mm)	l (mm)	Diam (mm)	Section/ép. (mm)	Poids (g)
162	30	7		

Comparaisons et références

-

Surf. ass. établissement (ha)  
0,84

- Domaine d'activité
- Agriculture  Elevage  Artisanat  Indéterminé
- Catégorie d'activité
- |   |  |   |
|---|--|---|
| <input type="checkbox"/> Céréaliculture     | <input type="checkbox"/> Tannerie/cuir     | <input type="checkbox"/> Terre cuite            |
| <input type="checkbox"/> Culture fourragère | <input type="checkbox"/> Textile           | <input type="checkbox"/> Polyvalent             |
| <input type="checkbox"/> Arboriculture      | <input type="checkbox"/> Métallurgie/métal | <input checked="" type="checkbox"/> Indéterminé |
| <input type="checkbox"/> Horticulture       | <input type="checkbox"/> Bois              |   |
| <input type="checkbox"/> Viticulture        | <input type="checkbox"/> Pierre            |   |
| <input type="checkbox"/> Elevage            | <input type="checkbox"/> Os                |   |
| <input type="checkbox"/> Charcuterie        | <input type="checkbox"/> Verre             |   |





Identification G.H.  
Spatule ?

Identification spécialiste  
Outil à lame triangulaire

Commune  
Cernay-lès-Reims

Pays  
France

Lieu-dit  
Les Petits Didris

Entité administrative  
Champagne-Ardenne

Code catalogue  
Ce.Pe.mo.07

Code d'origine  
CLD-514

Bibliographie disponible  
dans la fiche site

TPQ	TAQ	Période	Matière	État de conservation
-	-	Période romaine	Fer	Fragmentaire

L'extrémité de la lame est absente. Le manche est de section presque carrée et présente un oeil, obtenu par repli du manche et soudure. La lame est de section plate et ne présente pas un tranchant.

L (mm)	l (mm)	Diam (mm)	Section/ép. (mm)	Poids (g)
88	27	6		

Comparaisons et références

-

Surf. ass. établissement (ha)  
0,84

Domaine d'activité

Agriculture  Elevage  Artisanat  Indéterminé

Catégorie d'activité

<input type="checkbox"/> Céréaliculture	<input type="checkbox"/> Tannerie/cuir	<input type="checkbox"/> Terre cuite
<input type="checkbox"/> Culture fourragère	<input type="checkbox"/> Textile	<input type="checkbox"/> Polyvalent
<input type="checkbox"/> Arboriculture	<input type="checkbox"/> Métallurgie/métal	<input checked="" type="checkbox"/> Indéterminé
<input type="checkbox"/> Horticulture	<input type="checkbox"/> Bois	
<input type="checkbox"/> Viticulture	<input type="checkbox"/> Pierre	
<input type="checkbox"/> Elevage	<input type="checkbox"/> Os	
<input type="checkbox"/> Charcuterie	<input type="checkbox"/> Verre	

Pas d'image



Identification G.H.  
Ciseau ?

Identification spécialiste  
Ciseau ?

Commune  
Cernay-lès-Reims

Pays  
France

Lieu-dit  
Les Petits Didris

Entité administrative  
Champagne-Ardenne

Code catalogue  
Ce.Pe.mo.08

Code d'origine  
CLD-44

Bibliographie disponible  
dans la fiche site

TPQ

-

TAQ

-

Période

Période romaine

Matière

Fer

État de conservation

Complet

La section de la lame (8,3 cm de longueur) est rectangulaire aplatie (2x0,2 cm). L'extrémité distale semble amincie, ce qui constitue un argument supplémentaire pour l'identification de cet objet comme ciseau à bois. Des restes de bois sont visibles sur la soie, de section carrée. La pliure au 1/3 de la longueur est accidentelle.

L (mm)

130

l (mm)

22

Diam (mm).

4

Section/ép. (mm)

Poids (g)

Comparaisons et références

-

Surf. ass. établissement (ha)

0,84

Domaine d'activité

Agriculture  Elevage  Artisanat  Indéterminé

Catégorie d'activité

Céréaliculture

Culture fourragère

Arboriculture

Horticulture

Viticulture

Elevage

Charcuterie

Tannerie/cuir

Textile

Métallurgie/métal

Bois

Pierre

Os

Verre

Terre cuite

Polyvalent

Indéterminé

Pas d'image



Identification G.H.  
Ciseau ? Spatule ?

Identification spécialiste  
Ciseau ?

Commune  
Cernay-lès-Reims

Pays  
France

Lieu-dit  
Les Petits Didris

Entité administrative  
Champagne-Ardenne

Code catalogue  
Ce.Pe.mo.09

Code d'origine  
CLD-451

Bibliographie disponible  
dans la fiche site

TPQ

-

TAQ

-

Période

Période romaine

Matière

Fer

État de conservation

Fragmentaire

Le manche de l'objet est brisé. La courte lame de 5,4 cm est de section plane, non affûté sur ses bords latéraux, mais peut-être à son extrémité distale. Ceci constitue un argument supplémentaire pour l'identification de cet objet comme petit ciseau à bois. Le manche est de section rectangulaire près de la lame, puis carrée avec le départ d'une torsade visible.

L (mm)

88

l (mm)

19

Diam (mm)

4

Section/ép. (mm)

Poids (g)

Comparaisons et références

-

Surf. ass. établissement (ha)

0,84

Domaine d'activité

Agriculture  Elevage  Artisanat  Indéterminé

Catégorie d'activité

Céréaliculture  Tannerie/cuir  Terre cuite  
 Culture fourragère  Textile  Polyvalent  
 Arboriculture  Métallurgie/métal  Indéterminé  
 Horticulture  Bois  
 Viticulture  Pierre  
 Elevage  Os  
 Charcuterie  Verre

Pas d'image



Identification G.H.  
Forces

Identification spécialiste  
Forces

Commune  
Cernay-lès-Reims

Pays  
France

Lieu-dit  
Les Petits Didris

Entité administrative  
Champagne-Ardenne

Code catalogue  
Ce.Pe.mo.10

Code d'origine  
CLD-47

Bibliographie disponible  
dans la fiche site

TPQ

TAQ

Période

Matière

État de conservation

-

-

Fer

Complet

Les lames sont courtes mais occupent plus de la moitié de la longueur de l'objet. Ces forces sont probablement destinées à de la découpe de précision et pas nécessairement à la tonte.

L (mm)

131

l (mm)

44

Diam (mm).

11,5

Section/ép. (mm)

Poids (g)

Comparaisons et références

-

Surf. ass. établissement (ha)

0,84

Domaine d'activité

Agriculture  Elevage  Artisanat  Indéterminé

Catégorie d'activité

Céréaliculture  Tannerie/cuir  Terre cuite  
 Culture fourragère  Textile  Polyvalent  
 Arboriculture  Métallurgie/métal  Indéterminé  
 Horticulture  Bois  
 Viticulture  Pierre  
 Elevage  Os  
 Charcuterie  Verre

Pas d'image



Identification G.H.  
Enclumette ?

Identification spécialiste  
Enclume

Commune  
Cernay-lès-Reims

Pays  
France

Lieu-dit  
Les Petits Didris

Entité administrative  
Champagne-Ardenne

Code catalogue  
Ce.Pe.mo.11

Code d'origine  
CLD-410

Bibliographie disponible  
dans la fiche site

TPQ	TAQ	Période	Matière	État de conservation
-	-	Période romaine	Fer	Fragmentaire

Une extrémité est brisée. La section est presque carrée, s'amincissant vers l'extrémité brisée. Au niveau de la cassure, un percement semi circulaire traverse la tige. La surface de travail est légèrement convexe.  
Le trou de la tige devait permettre de faire passer une volute.

L (mm)	l (mm)	Diam (mm)	Section/ép. (mm)	Poids (g)
70	40	38		

Comparaisons et références

-

Domaine d'activité

Agriculture  Elevage  Artisanat  Indéterminé

Catégorie d'activité

<input checked="" type="checkbox"/> Céréaliculture	<input type="checkbox"/> Tannerie/cuir	<input type="checkbox"/> Terre cuite
<input type="checkbox"/> Culture fourragère	<input type="checkbox"/> Textile	<input type="checkbox"/> Polyvalent
<input type="checkbox"/> Arboriculture	<input type="checkbox"/> Métallurgie/métal	<input type="checkbox"/> Indéterminé
<input type="checkbox"/> Horticulture	<input type="checkbox"/> Bois	
<input type="checkbox"/> Viticulture	<input type="checkbox"/> Pierre	
<input type="checkbox"/> Elevage	<input type="checkbox"/> Os	
<input type="checkbox"/> Charcuterie	<input type="checkbox"/> Verre	

Surf. ass. établissement (ha)

0,84

Pas d'image



10 cm

Identification G.H.  
Mèche ?

Identification spécialiste  
Forêt

Commune  
Cernay-lès-Reims

Pays  
France

Lieu-dit  
Les Petits Didris

Entité administrative  
Champagne-Ardenne

Code catalogue  
Ce.Pe.mo.12

Code d'origine  
CLD-423

Bibliographie disponible  
dans la fiche site

TPQ

-

TAQ

-

Période

Période romaine

Matière

Fer

État de conservation

Complet

La section des 2/3 proximaux est carrée, son extrémité distale s'arrondit et se creuse, sur environ 7 cm, en forme de gouge. Le diamètre des perforations permises serait de l'ordre de 0,9 cm.

L (mm)  
180

l (mm)  
9,5

Diam (mm).  
7

Section/ép. (mm)

Poids (g)

Comparaisons et références

-

Surf. ass. établissement (ha)

0,84

Domaine d'activité

Agriculture  Elevage  Artisanat  Indéterminé

Catégorie d'activité

Céréaliculture

Culture fourragère

Arboriculture

Horticulture

Viticulture

Elevage

Charcuterie

Tannerie/cuir

Textile

Métallurgie/métal

Bois

Pierre

Os


Verre

Terre cuite

Polyvalent

Indéterminé

Pas d'image



Identification G.H.  
Lime ?

Identification spécialiste  
Lime ?

	Code catalogue Ce.Pe.mo.13	Code d'origine CLD-469
Commune Cernay-lès-Reims	Lieu-dit Les Petits Didris	
Pays France	Entité administrative Champagne-Ardenne	Bibliographie disponible dans la fiche site

TPQ	TAQ	Période	Matière	État de conservation
-	-	Période romaine	Fer	Complet

Longue tige de section carrée, à profil longitudinal en fuseau. Une des deux extrémités pourrait correspondre à une soie. Structure de lime mais pas de traces d'incisions...

L (mm)	l (mm)	Diam (mm)	Section/ép. (mm)	Poids (g)
185	9	8		

Comparaisons et références

-

Surf. ass. établissement (ha)  
0,84

- Domaine d'activité
- Agriculture  Elevage  Artisanat  Indéterminé
- Catégorie d'activité
- |   |  |   |
|---|--|---|
| <input type="checkbox"/> Céréaliculture     | <input type="checkbox"/> Tannerie/cuir     | <input type="checkbox"/> Terre cuite            |
| <input type="checkbox"/> Culture fourragère | <input type="checkbox"/> Textile           | <input type="checkbox"/> Polyvalent             |
| <input type="checkbox"/> Arboriculture      | <input type="checkbox"/> Métallurgie/métal | <input checked="" type="checkbox"/> Indéterminé |
| <input type="checkbox"/> Horticulture       | <input type="checkbox"/> Bois              |   |
| <input type="checkbox"/> Viticulture        | <input type="checkbox"/> Pierre            |   |
| <input type="checkbox"/> Elevage            | <input type="checkbox"/> Os                |   |
| <input type="checkbox"/> Charcuterie        | <input type="checkbox"/> Verre             |   |



Identification G.H.  
Lime ?

Identification spécialiste  
Lime ?

Commune  
Cernay-lès-Reims

Pays  
France

Lieu-dit  
Les Petits Didris

Entité administrative  
Champagne-Ardenne

Code catalogue  
Ce.Pe.mo.14

Code d'origine  
CLD-474

Bibliographie disponible  
dans la fiche site

TPQ

-

TAQ

-

Période

Période romaine

Matière

Fer

État de conservation

Complet

Longue tige de section carrée. Forme de lime mais pas de traces d'incisions...  
L'extrémité intacte s'amincit jusqu'à former une pointe. Une torsade de 1/4 de tour est visible.

L (mm)  
170

l (mm)  
8

Diam (mm)  
8

Section/ép. (mm)

Poids (g)

Comparaisons et références

-

Surf. ass. établissement (ha)

0,84

Domaine d'activité

Agriculture  Elevage  Artisanat  Indéterminé

Catégorie d'activité

Céréaliculture  Tannerie/cuir  Terre cuite  
 Culture fourragère  Textile  Polyvalent  
 Arboriculture  Métallurgie/métal  Indéterminé  
 Horticulture  Bois  
 Viticulture  Pierre  
 Elevage  Os  
 Charcuterie  Verre

Pas d'image





Identification G.H.  
Peson

Identification spécialiste  
Peson

Commune  
Cernay-lès-Reims

Pays  
France

Lieu-dit  
Les Petits Didris

Entité administrative  
Champagne-Ardenne

Code catalogue  
Ce.Pe.mo.15

Code d'origine  
CLD-1511

Bibliographie disponible  
dans la fiche site

TPQ

-

TAQ

-

Période

Période romaine

Matière

Terre cuite

État de conservation

Fragmentaire

Il ne subsiste de l'objet que la partie triangulaire supérieure. Réalisé en pâte à tuile, il présente trois perforations horizontales pour la suspension : la plus haute est réalisée parallèlement aux grandes faces, à 2,5 cm du sommet, les deux autres, perpendiculairement à la première, sont implantées à peu près symétriquement à 7,5 cm du sommet.

L (mm)

106

l (mm)

67

Diam (mm).

48

Section/ép. (mm)

Poids (g)

Comparaisons et références

-

Domaine d'activité

Agriculture  Elevage  Artisanat  Indéterminé

Catégorie d'activité

Céréaliculture  Tannerie/cuir  Terre cuite  
 Culture fourragère  Textile  Polyvalent  
 Arboriculture  Métallurgie/métal  Indéterminé  
 Horticulture  Bois  
 Viticulture  Pierre  
 Elevage  Os  
 Charcuterie  Verre

Surf. ass. établissement (ha)

0,84

Pas d'image



Identification G.H.  
Outil d'aiguisage ?

Identification spécialiste  
Pierre à aiguiser ?

Commune  
Cernay-lès-Reims

Pays  
France

Lieu-dit  
Les Petits Didris

Entité administrative  
Champagne-Ardenne

Code catalogue  
Ce.Pe.mo.16

Code d'origine  
CLD-216

Bibliographie disponible  
dans la fiche site

TPQ

-

TAQ

-

Période

Période romaine

Matière

Pierre (grès)

État de conservation

Fragmentaire

Objet de section ovale à deux faces aplanies, brisé aux deux extrémités.

L (mm)

41

l (mm)

2

Diam (mm).

Section/ép. (mm)

Poids (g)

Comparaisons et références

Aiguisoir

Domaine d'activité

Agriculture  Elevage  Artisanat  Indéterminé

Catégorie d'activité

Céréaliculture  Tannerie/cuir  Terre cuite  
 Culture fourragère  Textile  Polyvalent  
 Arboriculture  Métallurgie/métal  Indéterminé  
 Horticulture  Bois  
 Viticulture  Pierre  
 Elevage  Os  
 Charcuterie  Verre

Surf. ass. établissement (ha)

0,84

Pas d'image



10 cm

photo J166r.jpg  
CLD 216

Identification G.H.  
Outil d'aiguisage ?

Identification spécialiste  
Pierre à aiguiser ?

Commune  
Cernay-lès-Reims

Pays  
France

Lieu-dit  
Les Petits Didris

Entité administrative  
Champagne-Ardenne

Code catalogue  
Ce.Pe.mo.17

Code d'origine  
CLD-1514

Bibliographie disponible  
dans la fiche site

TPQ	TAQ	Période	Matière	État de conservation	
-		Période romaine	Pierre (grès)	Fragmentaire	
Objet de section ovale aplatie, brisé aux deux extrémités.					
	L (mm)	l (mm)	Diam (mm).	Section/ép. (mm)	Poids (g)
	71,5	39			

Comparaisons et références

-

Surf. ass. établissement (ha)  
0,84

Domaine d'activité

Agriculture  Elevage  Artisanat  Indéterminé

Catégorie d'activité

Céréaliculture  Tannerie/cuir  Terre cuite  
 Culture fourragère  Textile  Polyvalent  
 Arboriculture  Métallurgie/métal  Indéterminé  
 Horticulture  Bois  
 Viticulture  Pierre  
 Elevage  Os  
 Charcuterie  Verre

Pas d'image



Identification G.H.  
Meule

Identification spécialiste  
Meule

Code catalogue Code d'origine

Bu.Fr.mo.01 -

Commune  
Burgille

Lieu-dit  
-

Pays  
France

Entité administrative  
Franche-Comté

Bibliographie disponible  
dans la fiche site

TPQ  
300

TAQ  
400

Période  
Antiquité tardive

Matière  
Pierre

État de conservation  
Fragmentaire

Fragment de meta de meule hydraulique.

L (mm)


l (mm)

Diam (mm)

Section/ép. (mm)

Poids (g)

Comparaisons et références



Domaine d'activité

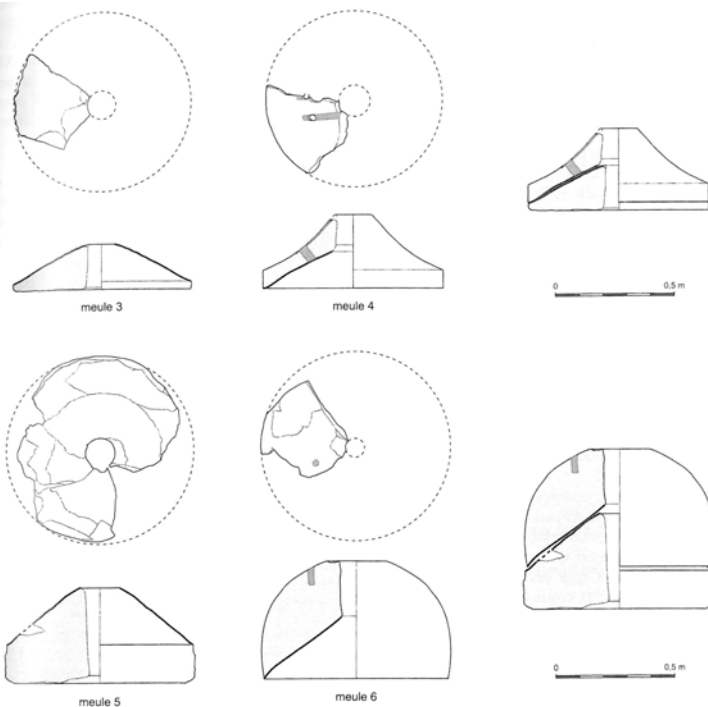
Agriculture  Elevage  Artisanat  Indéterminé

Catégorie d'activité

Céréaliculture  Tannerie/cuir  Terre cuite  
 Culture fourragère  Textile  Polyvalent  
 Arboriculture  Métallurgie/métal  Indéterminé  
 Horticulture  Bois  
 Viticulture  Pierre  
 Elevage  Os  
 Charcuterie  Verre

Surf. ass. établissement (ha)

3,84



Pas d'image

Identification G.H.  
Meule

Identification spécialiste  
Meule

Code catalogue Code d'origine  
Bu.Fr.mo.02 -

Commune  
Burgille

Lieu-dit  
-

Pays  
France

Entité administrative  
Franche-Comté

Bibliographie disponible  
dans la fiche site

TPQ  
300

TAQ  
400

Période  
Antiquité tardive


Matière  
Pierre

État de conservation  
Fragmentaire

Fragment de meta de meule hydraulique.

L (mm) I (mm) Diam (mm) Section/ép. (mm) Poids (g)

Comparaisons et références



Domaine d'activité

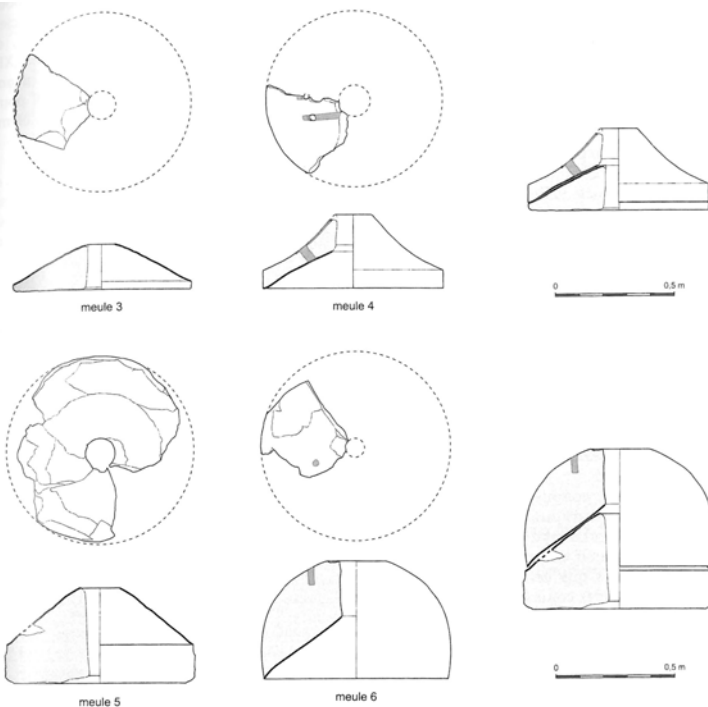
Agriculture  Elevage  Artisanat  Indéterminé

Catégorie d'activité

Céréaliculture  Tannerie/cuir  Terre cuite  
 Culture fourragère  Textile  Polyvalent  
 Arboriculture  Métallurgie/métal  Indéterminé  
 Horticulture  Bois  
 Viticulture  Pierre  
 Elevage  Os  
 Charcuterie  Verre

Surf. ass. établissement (ha)

3,84



Pas d'image

Identification G.H.  
Meule

Identification spécialiste

Code catalogue Code d'origine

Bu.Fr.mo.03 -

Commune  
Burgille

Lieu-dit  
-

Pays  
France

Entité administrative  
Franche-Comté

Bibliographie disponible  
dans la fiche site

TPQ  
300

TAQ  
400

Période  
Antiquité tardive


Matière  
Pierre

État de conservation  
Fragmentaire

Fragment de catillus de meule hydraulique.

L (mm) l (mm) Diam (mm) Section/ép. (mm) Poids (g)

Comparaisons et références



Domaine d'activité

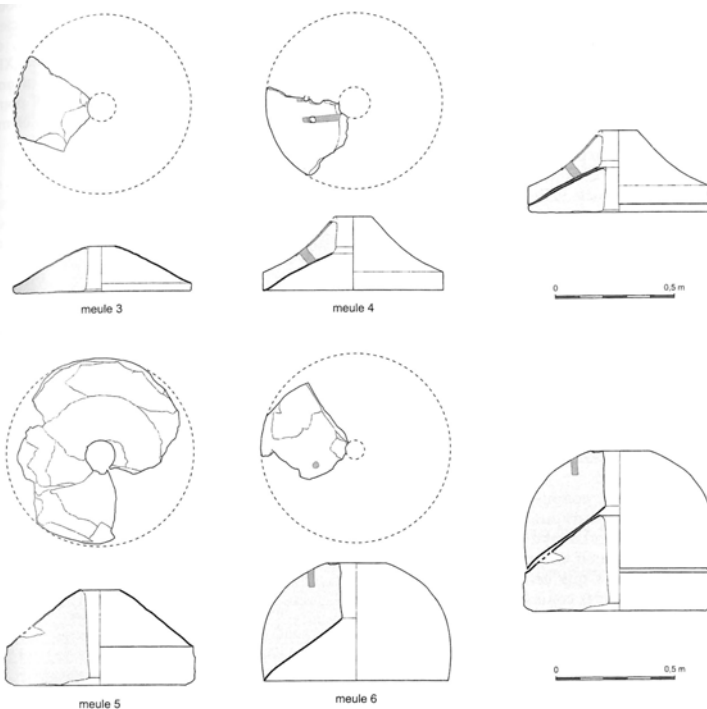
Agriculture  Elevage  Artisanat  Indéterminé

Catégorie d'activité

Céréaliculture  Tannerie/cuir  Terre cuite  
 Culture fourragère  Textile  Polyvalent  
 Arboriculture  Métallurgie/métal  Indéterminé  
 Horticulture  Bois  
 Viticulture  Pierre  
 Elevage  Os  
 Charcuterie  Verre

Surf. ass. établissement (ha)

3,84



Pas d'image

Identification G.H.  
Meule

Identification spécialiste  
Meule

Code catalogue Code d'origine  
Bu.Fr.mo.04 -

Commune  
Burgille

Lieu-dit  
-

Pays  
France

Entité administrative  
Franche-Comté

Bibliographie disponible  
dans la fiche site

TPQ  
300

TAQ  
400

Période  
Antiquité tardive


Matière  
Pierre

État de conservation  
Fragmentaire

Fragment de catillus de meule hydraulique.

L (mm) l (mm) Diam (mm) Section/ép. (mm) Poids (g)

Comparaisons et références



Domaine d'activité

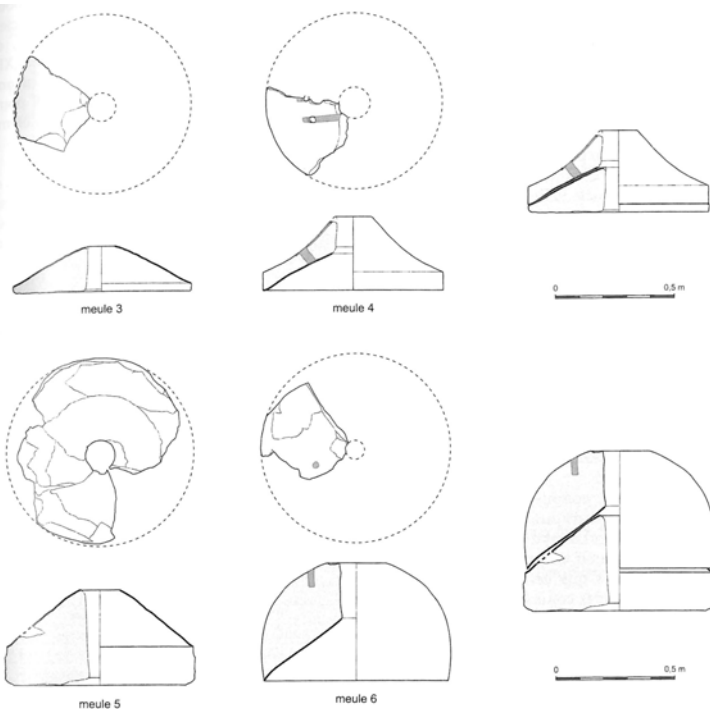
Agriculture  Elevage  Artisanat  Indéterminé

Catégorie d'activité

Céréaliculture  Tannerie/cuir  Terre cuite  
 Culture fourragère  Textile  Polyvalent  
 Arboriculture  Métallurgie/métal  Indéterminé  
 Horticulture  Bois  
 Viticulture  Pierre  
 Elevage  Os  
 Charcuterie  Verre

Surf. ass. établissement (ha)

3,84



Pas d'image

Identification G.H.  
Meule

Identification spécialiste  
Meule

Commune Burgille	Lieu-dit -	Code catalogue Bu.Fr.mo.05	Code d'origine -
Pays France	Entité administrative Franche-Comté	Bibliographie disponible dans la fiche site	

TPQ 300	TAQ 400	Période Antiquité tardive	Matière Pierre	État de conservation Fragmentaire
Fragment de catillus de meule de fort diamètre indéterminé.				
L (mm)	I (mm)	Diam (mm)	Section/ép. (mm)	Poids (g)

Comparaisons et références

-

Surf. ass. établissement (ha)

3,84

Domaine d'activité

Agriculture  Elevage  Artisanat  Indéterminé

Catégorie d'activité

<input checked="" type="checkbox"/> Céréaliculture	<input type="checkbox"/> Tannerie/cuir	<input type="checkbox"/> Terre cuite
<input type="checkbox"/> Culture fourragère	<input type="checkbox"/> Textile	<input type="checkbox"/> Polyvalent
<input type="checkbox"/> Arboriculture	<input type="checkbox"/> Métallurgie/métal	<input type="checkbox"/> Indéterminé
<input type="checkbox"/> Horticulture	<input type="checkbox"/> Bois	
<input type="checkbox"/> Viticulture	<input type="checkbox"/> Pierre	
<input type="checkbox"/> Elevage	<input type="checkbox"/> Os	
<input type="checkbox"/> Charcuterie	<input type="checkbox"/> Verre	





Identification G.H.  
Meule

Identification spécialiste  
Meule

Commune Burgille	Lieu-dit -	Code catalogue Bu.Fr.mo.06	Code d'origine -
Pays France	Entité administrative Franche-Comté	Bibliographie disponible dans la fiche site	

TPQ 300	TAQ 400	Période Antiquité tardive	Matière Pierre	État de conservation Fragmentaire
Fragment de meta de meule de fort diamètre indéterminé.				
L (mm)      l (mm)      Diam (mm).      Section/ép. (mm)      Poids (g)				

Comparaisons et références

-

Surf. ass. établissement (ha)

3,84

Domaine d'activité

Agriculture     Elevage     Artisanat     Indéterminé

Catégorie d'activité

<input checked="" type="checkbox"/> Céréaliculture	<input type="checkbox"/> Tannerie/cuir	<input type="checkbox"/> Terre cuite
<input type="checkbox"/> Culture fourragère	<input type="checkbox"/> Textile	<input type="checkbox"/> Polyvalent
<input type="checkbox"/> Arboriculture	<input type="checkbox"/> Métallurgie/métal	<input type="checkbox"/> Indéterminé
<input type="checkbox"/> Horticulture	<input type="checkbox"/> Bois	
<input type="checkbox"/> Viticulture	<input type="checkbox"/> Pierre	
<input type="checkbox"/> Elevage	<input type="checkbox"/> Os	
<input type="checkbox"/> Charcuterie	<input type="checkbox"/> Verre	



Identification G.H.  
Meule

Identification spécialiste  
Meule

Commune Burgille	Lieu-dit -	Code catalogue Bu.Fr.mo.07	Code d'origine -
Pays France	Entité administrative Franche-Comté	Bibliographie disponible dans la fiche site	

TPQ 300	TAQ 400	Période Antiquité tardive	Matière Pierre	État de conservation Fragmentaire
Fragments de meule à traction animale.				
L (mm)	I (mm)	Diam (mm)	Section/ép. (mm)	Poids (g)

Comparaisons et références

-

Surf. ass. établissement (ha)

3,84

Domaine d'activité

Agriculture  Elevage  Artisanat  Indéterminé

Catégorie d'activité

<input checked="" type="checkbox"/> Céréaliculture	<input type="checkbox"/> Tannerie/cuir	<input type="checkbox"/> Terre cuite
<input type="checkbox"/> Culture fourragère	<input type="checkbox"/> Textile	<input type="checkbox"/> Polyvalent
<input type="checkbox"/> Arboriculture	<input type="checkbox"/> Métallurgie/métal	<input type="checkbox"/> Indéterminé
<input type="checkbox"/> Horticulture	<input type="checkbox"/> Bois	
<input type="checkbox"/> Viticulture	<input type="checkbox"/> Pierre	
<input type="checkbox"/> Elevage	<input type="checkbox"/> Os	
<input type="checkbox"/> Charcuterie	<input type="checkbox"/> Verre	



Identification G.H.  
Scie

Identification spécialiste  
Scie égoïne

Commune  
Chaucenne

Pays  
France

Lieu-dit  
La Corvée

Entité administrative  
Franche-Comté

Code catalogue  
Ch.Co.mo.01

Code d'origine  
164

Bibliographie disponible  
dans la fiche site

TPQ

-

TAQ

-

Période

Période romaine

Matière

Fer

État de conservation

Fragmentaire

Fragment d'une petite scie à main dotée d'une lame à dos légèrement courbe semble-t-il, pourvue de petites dents mal conservées. La soie est de section rectangulaire.

L (mm)

146

l (mm)

33

Diam (mm).

Section/ép. (mm)

2

Poids (g)

47,7

Comparaisons et références

Scie à main

Domaine d'activité

Agriculture  Elevage  Artisanat  Indéterminé

Catégorie d'activité

Céréaliculture  Tannerie/cuir  Terre cuite  
 Culture fourragère  Textile  Polyvalent  
 Arboriculture  Métallurgie/métal  Indéterminé  
 Horticulture  Bois  
 Viticulture  Pierre  
 Elevage  Os  
 Charcuterie  Verre

Surf. ass. établissement (ha)

1

23  
n° inv. 164



échelle 1 : 2  
0 4 cm

Pas d'image

Identification G.H.  
Serpette

Identification spécialiste  
Serpette

Commune  
Chaucenne

Pays  
France

Lieu-dit  
La Corvée

Entité administrative  
Franche-Comté

Code catalogue  
Ch.Co.mo.02

Code d'origine  
187

Bibliographie disponible  
dans la fiche site

TPQ

-

TAQ

-

Période

Période romaine

Matière

Fer

État de conservation

Fragmentaire

Serpette présentant une lame courbe et courte. Soie de forme trapézoïdale.

L (mm)

110

l (mm)

19

Diam (mm).

Section/ép. (mm)

4

Poids (g)

29,4

Comparaisons et références

-

Domaine d'activité

Agriculture  Elevage  Artisanat  Indéterminé

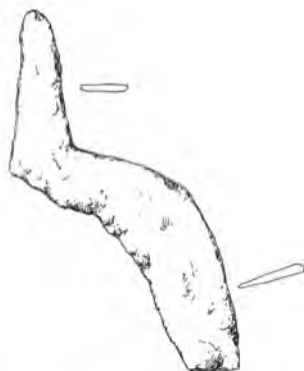
Catégorie d'activité

- |   |  |                                      |
|---|--|--------------------------------------|
| <input type="checkbox"/> Céréaliculture           | <input type="checkbox"/> Tannerie/cuir     | <input type="checkbox"/> Terre cuite |
| <input type="checkbox"/> Culture fourragère       | <input type="checkbox"/> Textile           | <input type="checkbox"/> Polyvalent  |
| <input checked="" type="checkbox"/> Arboriculture | <input type="checkbox"/> Métallurgie/métal | <input type="checkbox"/> Indéterminé |
| <input type="checkbox"/> Horticulture             | <input type="checkbox"/> Bois              |                                      |
| <input checked="" type="checkbox"/> Viticulture   | <input type="checkbox"/> Pierre            |                                      |
| <input type="checkbox"/> Elevage                  | <input type="checkbox"/> Os                |                                      |
| <input type="checkbox"/> Charcuterie              | <input type="checkbox"/> Verre             |                                      |

Surf. ass. établissement (ha)

1

26  
n° inv. 187



échelle 1 : 2  
0 4 cm

Pas d'image

Identification G.H.  
Lime ?

Identification spécialiste  
Lime ?

	Code catalogue Ch.Co.mo.03	Code d'origine 190
Commune Chaucenne	Lieu-dit La Corvée	
Pays France	Entité administrative Franche-Comté	Bibliographie disponible dans la fiche site

TPQ	TAQ	Période	Matière	État de conservation
-	-	Période romaine	Fer	Fragmentaire

Outil droit et de section carrée, montrant une épaisseur plus importante au niveau de la soie. Il porte semble-t-il de petites cannelures transversales qui pourraient indiquer qu'il s'agit d'une lime à queue de rat. ce type d'outil peut être utilisé en maréchalerie ou pour le travail du bois.

L (mm)	l (mm)	Diam (mm)	Section/ép. (mm)	Poids (g)
223			11 ; 6	83,4

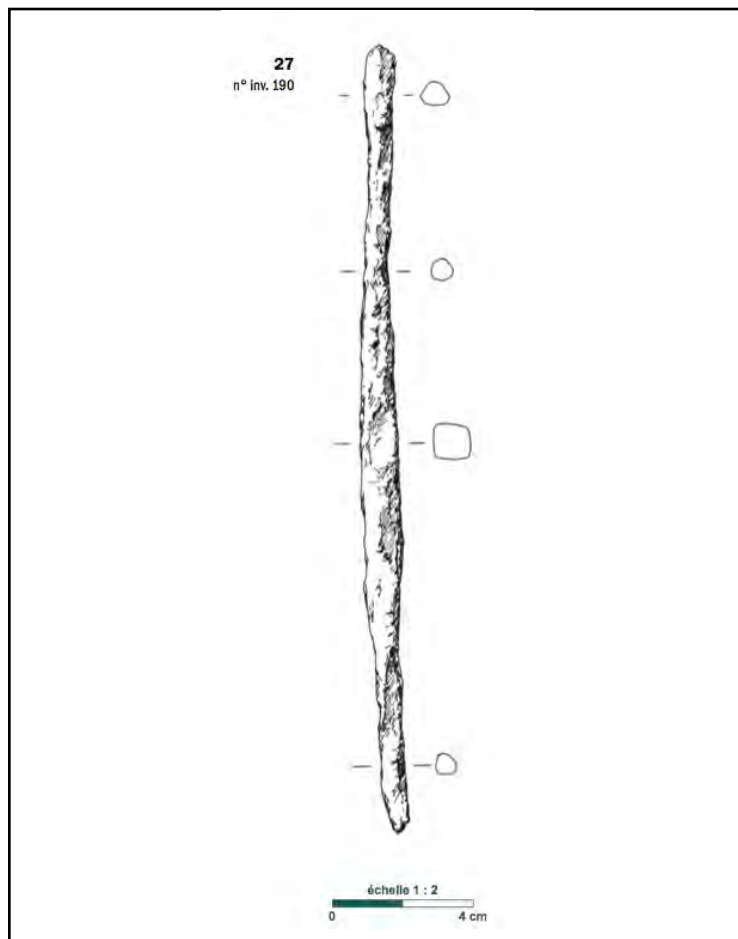
Comparaisons et références

-

Surf. ass. établissement (ha)

1

- Domaine d'activité
- Agriculture  Elevage  Artisanat  Indéterminé
- Catégorie d'activité
- |   |  |   |
|---|--|---|
| <input type="checkbox"/> Céréaliculture     | <input type="checkbox"/> Tannerie/cuir     | <input type="checkbox"/> Terre cuite            |
| <input type="checkbox"/> Culture fourragère | <input type="checkbox"/> Textile           | <input type="checkbox"/> Polyvalent             |
| <input type="checkbox"/> Arboriculture      | <input type="checkbox"/> Métallurgie/métal | <input checked="" type="checkbox"/> Indéterminé |
| <input type="checkbox"/> Horticulture       | <input type="checkbox"/> Bois              |   |
| <input type="checkbox"/> Viticulture        | <input type="checkbox"/> Pierre            |   |
| <input type="checkbox"/> Elevage            | <input type="checkbox"/> Os                |   |
| <input type="checkbox"/> Charcuterie        | <input type="checkbox"/> Verre             |   |



Identification G.H.  
Forces ?

Identification spécialiste  
Forces ?

Commune Chaucenne	Lieu-dit La Corvée	Code catalogue Ch.Co.mo.04	Code d'origine 46
Pays France	Entité administrative Franche-Comté	Bibliographie disponible dans la fiche site	

TPQ -	TAQ -	Période Période romaine	Matière Fer	État de conservation Fragmentaire	
<p>2 fragments d'une lame large au tranchant disparu. Comme sur certaines forces, elle présente un dos saillant sur un côté. Celui-ci s'interrompt au niveau d'un angle arrondi formé avec un bord adjacent légèrement courbe.</p>					
	L (mm) 103	l (mm) 76	Diam (mm). 7 ; 3	Section/ép. (mm) 7 ; 3	Poids (g) 38,1

Comparaisons et références

-

Surf. ass. établissement (ha)

1

Domaine d'activité

Agriculture  Elevage  Artisanat  Indéterminé

Catégorie d'activité

<input type="checkbox"/> Céréaliculture	<input type="checkbox"/> Tannerie/cuir	<input type="checkbox"/> Terre cuite
<input type="checkbox"/> Culture fourragère	<input checked="" type="checkbox"/> Textile	<input type="checkbox"/> Polyvalent
<input type="checkbox"/> Arboriculture	<input type="checkbox"/> Métallurgie/métal	<input type="checkbox"/> Indéterminé
<input type="checkbox"/> Horticulture	<input type="checkbox"/> Bois	
<input type="checkbox"/> Viticulture	<input type="checkbox"/> Pierre	
<input type="checkbox"/> Elevage	<input type="checkbox"/> Os	
<input type="checkbox"/> Charcuterie	<input type="checkbox"/> Verre	



Identification G.H.  
Ciseau

Identification spécialiste  
Burin ? Tranche à froid ?

Commune  
Chaucenne

Pays  
France

Lieu-dit  
La Corvée

Entité administrative  
Franche-Comté

Code catalogue  
Ch.Co.mo.05

Code d'origine  
109

Bibliographie disponible  
dans la fiche site

TPQ

-

TAQ

-

Période

Période romaine

Matière

Fer

État de conservation

Fragmentaire

Burin ou tranche à froid pour travailler le métal. De section rectangulaire, l'outil s'affine jusqu'au tranchant. Le plan de frappe de l'outil est déformé par le martèlement.

L (mm)

78

l (mm)

23 ; 29

Diam (mm).

Section/ép. (mm)

Poids (g)

171,5

Comparaisons et références

-

Domaine d'activité

Agriculture  Elevage  Artisanat  Indéterminé


Catégorie d'activité

Céréaliculture  Tannerie/cuir  Terre cuite  
 Culture fourragère  Textile  Polyvalent  
 Arboriculture  Métallurgie/métal  Indéterminé  
 Horticulture  Bois  
 Viticulture  Pierre  
 Elevage  Os  
 Charcuterie  Verre

Surf. ass. établissement (ha)

1

14  
n° inv. 109



échelle 1 : 2

0 4 cm

Pas d'image

Identification G.H.  
Alène ?

Identification spécialiste  
Alène

	Code catalogue Ch.Co.mo.06	Code d'origine 124-2
Commune Chaucenne	Lieu-dit La Corvée	
Pays France	Entité administrative Franche-Comté	Bibliographie disponible dans la fiche site

TPQ	TAQ	Période	Matière	État de conservation
-	-	Période romaine	Fer	Complet

Tige de section rectangulaire qui présente un épaississement. De part et d'autre de celui-ci, deux parties, l'une courte et l'autre longue, forment une pointe, abîmée dans les deux cas.

L (mm)	l (mm)	Diam (mm)	Section/ép. (mm)	Poids (g)
107				39

Comparaisons et références

Type 3b de Manning ; Duvauchelle, 2005, n°233-234

Domaine d'activité

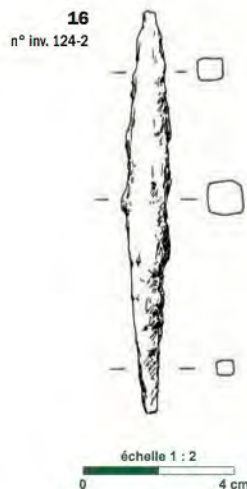
Agriculture  Elevage  Artisanat  Indéterminé

Catégorie d'activité

Céréaliculture  Tannerie/cuir  Terre cuite  
 Culture fourragère  Textile  Polyvalent  
 Arboriculture  Métallurgie/métal  Indéterminé  
 Horticulture  Bois  
 Viticulture  Pierre  
 Elevage  Os  
 Charcuterie  Verre

Surf. ass. établissement (ha)

1



Pas d'image



Identification G.H.  
Ciseau ?

Identification spécialiste  
Ciseau ?

	Code catalogue Ch.Co.mo.07	Code d'origine 141
Commune Chaucenne	Lieu-dit La Corvée	
Pays France	Entité administrative Franche-Comté	Bibliographie disponible dans la fiche site

TPQ -	TAQ -	Période Période romaine	Matière Fer	État de conservation Fragmentaire
Petit fragment de barre de section quadrangulaire et dont l'épaisseur se réduit peu à peu. Le profil de la cassure n'est pas nette. Extrémité d'un outil type ciseau ? Chute de forge ?				
	L (mm) 40	l (mm) 18	Diam (mm). Section/ép. (mm)	Poids (g) 27,6

Comparaisons et références

-

Surf. ass. établissement (ha)

1

Domaine d'activité

Agriculture  Elevage  Artisanat  Indéterminé

Catégorie d'activité

<input type="checkbox"/> Céréaliculture	<input type="checkbox"/> Tannerie/cuir	<input type="checkbox"/> Terre cuite
<input type="checkbox"/> Culture fourragère	<input type="checkbox"/> Textile	<input type="checkbox"/> Polyvalent
<input type="checkbox"/> Arboriculture	<input type="checkbox"/> Métallurgie/métal	<input checked="" type="checkbox"/> Indéterminé
<input type="checkbox"/> Horticulture	<input type="checkbox"/> Bois	
<input type="checkbox"/> Viticulture	<input type="checkbox"/> Pierre	
<input type="checkbox"/> Elevage	<input type="checkbox"/> Os	
<input type="checkbox"/> Charcuterie	<input type="checkbox"/> Verre	



Identification G.H.  
Sonnaille

Identification spécialiste  
Clarine

Commune  
Chaucenne

Pays  
France

Lieu-dit  
La Corvée

Entité administrative  
Franche-Comté

Code catalogue  
Ch.Co.mo.08

Code d'origine  
60

Bibliographie disponible  
dans la fiche site

TPQ

-

TAQ

-

Période

Période romaine

Matière

Fer

État de conservation

Fragmentaire

Clarine de forme trapézoïdale à large anneau méplat. La battant, cassé est conservé isolé tandis qu'une partie de l'accroche circulaire, traversant la tôle, est restée en place.

L (mm)  
57

l (mm)  
62

Diam (mm).

Section/ép. (mm)

Poids (g)  
64,5

Comparaisons et références

Type 1

Domaine d'activité

Agriculture  Elevage  Artisanat  Indéterminé

Catégorie d'activité

Céréaliculture

Culture fourragère

Arboriculture

Horticulture

Viticulture

Elevage

Charcuterie

Tannerie/cuir

Textile

Métallurgie/métal

Bois

Pierre

Os

Verre

Terre cuite

Polyvalent

Indéterminé

Surf. ass. établissement (ha)

1

n° inv. 60



échelle 1 : 2



n° inv. 60



Identification G.H.  
Sonnaille

Identification spécialiste  
Clochette

Commune  
Chaucenne

Pays  
France

Lieu-dit  
La Corvée

Entité administrative  
Franche-Comté

Code catalogue  
Ch.Co.mo.09

Code d'origine  
186

Bibliographie disponible  
dans la fiche site

TPQ

-

TAQ

-

Période

Période romaine

Matière

Alliage cuivreux

État de conservation

Complet

Petite clochette en alliage cuivreux.

Son identification comme sonnaille n'est pas certaine, il pourrait s'agir d'un objet domestique.

L (mm)

I (mm)

Diam (mm).

Section/ép. (mm)

Poids (g)

Comparaisons et références

Type 2

Domaine d'activité

Agriculture  Elevage  Artisanat  Indéterminé

Catégorie d'activité

Céréaliculture

Culture fourragère

Arboriculture

Horticulture

Viticulture

Elevage

Charcuterie

Tannerie/cuir

Textile

Métallurgie/métal

Bois

Pierre

Os

Verre

Terre cuite

Polyvalent

Indéterminé

Surf. ass. établissement (ha)

1

Pas d'image

n° inv. 186



Identification G.H.  
Faucille

Identification spécialiste  
Faucille

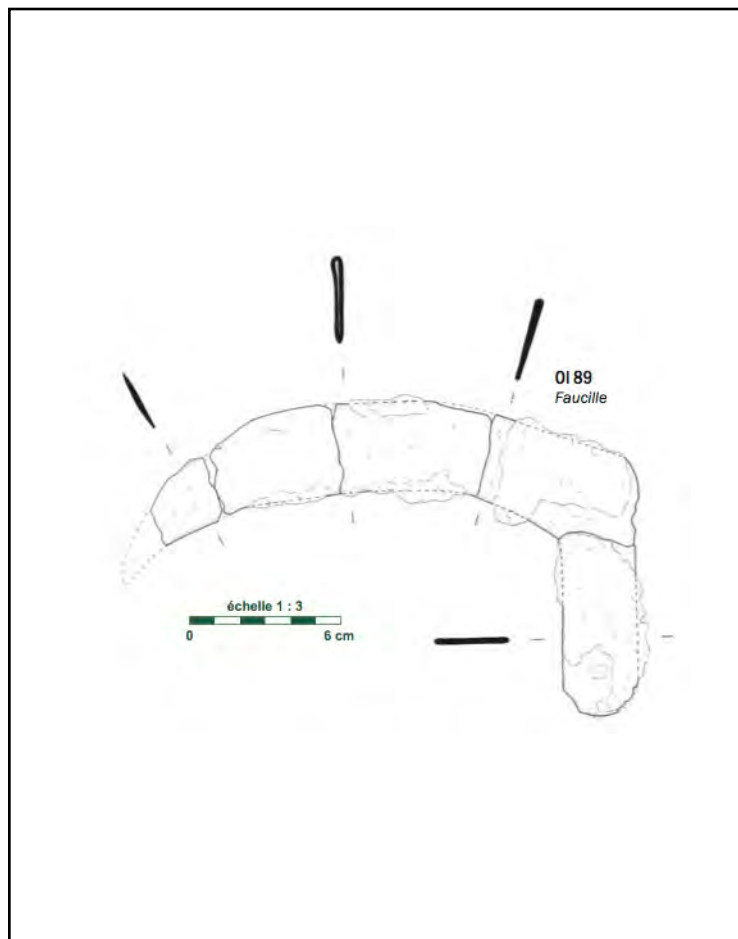
	Code catalogue Th.En.mo.01	Code d'origine O189
Commune Thervay	Lieu-dit Entre deux vies	
Pays France	Entité administrative Franche-Comté	Bibliographie disponible dans la fiche site

TPQ 100	TAQ 200	Période Haut Empire	Matière Fer	État de conservation Fragmentaire
Faucille se composant d'une lame courbe, prolongée perpendiculairement par un manche plat pourvu d'un trou de fixation. Le manche se composait de deux plaquettes en bois fixées sur cette "soie" plate.				
	L (mm) 175	l (mm) 37	Diam (mm). Section/ép. (mm)	Poids (g) 257

Comparaisons et références  
-

Surf. ass. établissement (ha)  
-

- Domaine d'activité
- Agriculture  Elevage  Artisanat  Indéterminé
- Catégorie d'activité
- |  |  |                                      |
|--|--|--------------------------------------|
| <input checked="" type="checkbox"/> Céréaliculture | <input type="checkbox"/> Tannerie/cuir     | <input type="checkbox"/> Terre cuite |
| <input type="checkbox"/> Culture fourragère        | <input type="checkbox"/> Textile           | <input type="checkbox"/> Polyvalent  |
| <input type="checkbox"/> Arboriculture             | <input type="checkbox"/> Métallurgie/métal | <input type="checkbox"/> Indéterminé |
| <input type="checkbox"/> Horticulture              | <input type="checkbox"/> Bois              |                                      |
| <input type="checkbox"/> Viticulture               | <input type="checkbox"/> Pierre            |                                      |
| <input type="checkbox"/> Elevage                   | <input type="checkbox"/> Os                |                                      |
| <input type="checkbox"/> Charcuterie               | <input type="checkbox"/> Verre             |                                      |



Identification G.H.  
Herse (dent)

Identification spécialiste  
Dent de herse ?

	Code catalogue Th.En.mo.02	Code d'origine OI119
Commune Thervay	Lieu-dit Entre deux vies	
Pays France	Entité administrative Franche-Comté	Bibliographie disponible dans la fiche site

TPQ	TAQ	Période	Matière	État de conservation
100	300	Haut Empire	Fer	Fragmentaire

Grosse tige renflée dans sa partie médiane, terminée par une pointe arrondie ou émoussée à une extrémité. A l'autre extrémité, dans la partie sommitale, la tige est rivetée sur une petite plaque en fer carrée.

plaque : 35 × 35

L (mm)	l (mm)	Diam (mm)	Section/ép. (mm)	Poids (g)
190			12 ; 24 ; 16	436

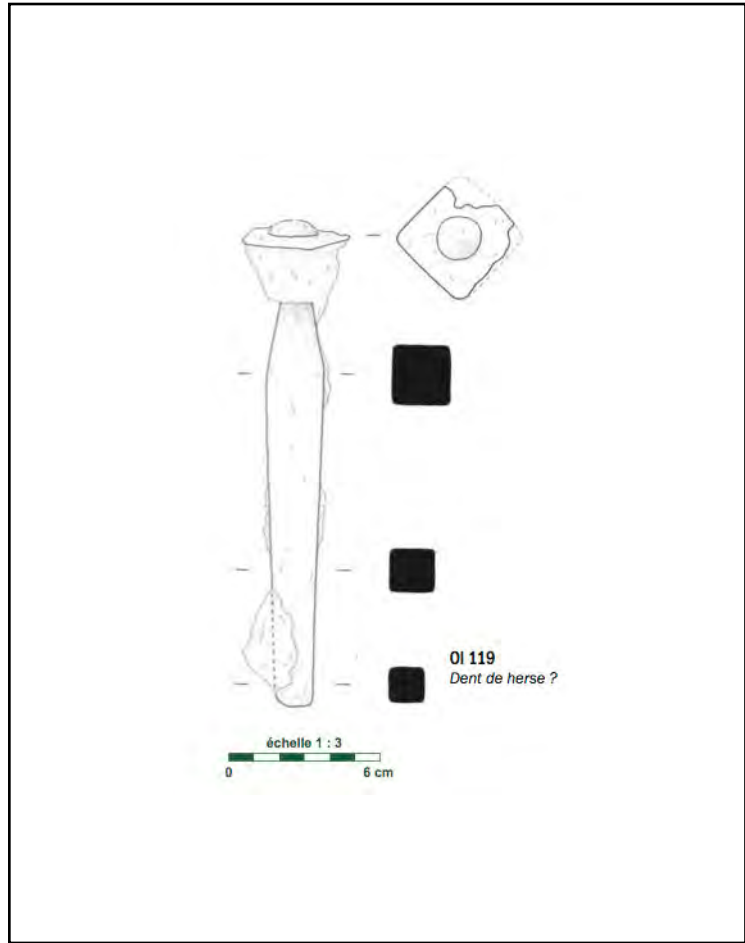
Comparaisons et références

-

Surf. ass. établissement (ha)

-

- Domaine d'activité
- Agriculture  Elevage  Artisanat  Indéterminé
- Catégorie d'activité
- |  |  |                                      |
|--|--|--------------------------------------|
| <input checked="" type="checkbox"/> Céréaliculture     | <input type="checkbox"/> Tannerie/cuir     | <input type="checkbox"/> Terre cuite |
| <input checked="" type="checkbox"/> Culture fourragère | <input type="checkbox"/> Textile           | <input type="checkbox"/> Polyvalent  |
| <input checked="" type="checkbox"/> Arboriculture      | <input type="checkbox"/> Métallurgie/métal | <input type="checkbox"/> Indéterminé |
| <input checked="" type="checkbox"/> Horticulture       | <input type="checkbox"/> Bois              |                                      |
| <input type="checkbox"/> Viticulture                   | <input type="checkbox"/> Pierre            |                                      |
| <input type="checkbox"/> Elevage                       | <input type="checkbox"/> Os                |                                      |
| <input type="checkbox"/> Charcuterie                   | <input type="checkbox"/> Verre             |                                      |



Identification G.H.  
Herse (dent)

Identification spécialiste  
Dent de herse ?

	Code catalogue Th.En.mo.03	Code d'origine OI120
Commune Thervay	Lieu-dit Entre deux vies	
Pays France	Entité administrative Franche-Comté	Bibliographie disponible dans la fiche site

TPQ	TAQ	Période	Matière	État de conservation
100	300	Haut Empire	Fer	Fragmentaire

Grosse tige renflée dans sa partie médiane, terminée par une pointe arrondie ou émoussée à une extrémité. A l'autre extrémité, dans la partie sommitale, la tige devait être rivetée sur une petite plaque en fer carrée.

L (mm)	l (mm)	Diam (mm)	Section/ép. (mm)	Poids (g)
190			12 ; 24 ; 16	474

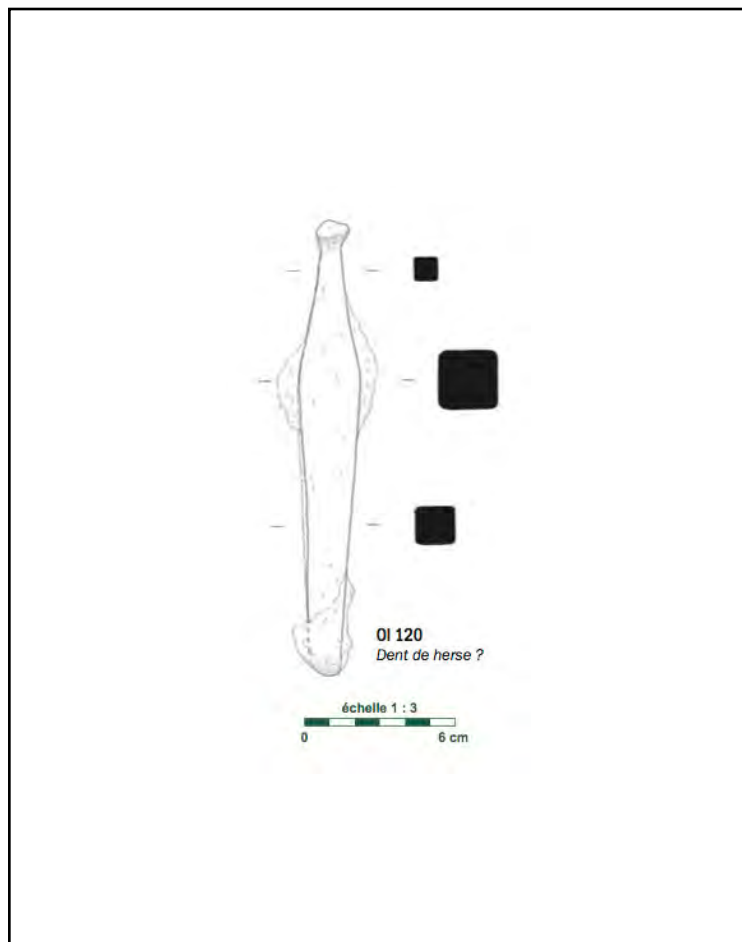
Comparaisons et références

-

Surf. ass. établissement (ha)

-

- Domaine d'activité
- Agriculture  Elevage  Artisanat  Indéterminé
- Catégorie d'activité
- |  |  |                                      |
|--|--|--------------------------------------|
| <input checked="" type="checkbox"/> Céréaliculture     | <input type="checkbox"/> Tannerie/cuir     | <input type="checkbox"/> Terre cuite |
| <input checked="" type="checkbox"/> Culture fourragère | <input type="checkbox"/> Textile           | <input type="checkbox"/> Polyvalent  |
| <input checked="" type="checkbox"/> Arboriculture      | <input type="checkbox"/> Métallurgie/métal | <input type="checkbox"/> Indéterminé |
| <input checked="" type="checkbox"/> Horticulture       | <input type="checkbox"/> Bois              |                                      |
| <input type="checkbox"/> Viticulture                   | <input type="checkbox"/> Pierre            |                                      |
| <input type="checkbox"/> Elevage                       | <input type="checkbox"/> Os                |                                      |
| <input type="checkbox"/> Charcuterie                   | <input type="checkbox"/> Verre             |                                      |



Identification G.H.  
Ciseau ?

Identification spécialiste  
Burin ?

	Code catalogue Th.En.mo.04	Code d'origine OI122
Commune Thervay	Lieu-dit Entre deux vies	
Pays France	Entité administrative Franche-Comté	Bibliographie disponible dans la fiche site

TPQ	TAQ	Période	Matière	État de conservation
100	300	Haut Empire	Fer	Fragmentaire

Outil à tête circulaire bombée, prolongé par une tige circulaire dont l'extrémité est cassée. L'absence de la pointe empêche une interprétation de la fonction de l'objet, mais le fait que la tige soit circulaire indique que l'outil était tenu à la main.

L (mm)	l (mm)	Diam (mm)	Section/ép. (mm)	Poids (g)
156		26	15	227


Comparaisons et références

-

Surf. ass. établissement (ha)

-

- Domaine d'activité
- Agriculture  Elevage  Artisanat  Indéterminé
- Catégorie d'activité
- |   |   |                                      |
|---|---|--------------------------------------|
| <input type="checkbox"/> Céréaliculture     | <input type="checkbox"/> Tannerie/cuir                | <input type="checkbox"/> Terre cuite |
| <input type="checkbox"/> Culture fourragère | <input type="checkbox"/> Textile                      | <input type="checkbox"/> Polyvalent  |
| <input type="checkbox"/> Arboriculture      | <input checked="" type="checkbox"/> Métallurgie/métal | <input type="checkbox"/> Indéterminé |
| <input type="checkbox"/> Horticulture       | <input type="checkbox"/> Bois                         |                                      |
| <input type="checkbox"/> Viticulture        | <input type="checkbox"/> Pierre                       |                                      |
| <input type="checkbox"/> Elevage            | <input type="checkbox"/> Os                           |                                      |
| <input type="checkbox"/> Charcuterie        | <input type="checkbox"/> Verre                        |                                      |



Identification G.H.  
Fer de rabot

Identification spécialiste  
Fer de rabot

Commune  
Thervay

Pays  
France

Lieu-dit  
Entre deux vies

Entité administrative  
Franche-Comté

Code catalogue  
Th.En.mo.05

Code d'origine  
OI133

Bibliographie disponible  
dans la fiche site

TPQ	TAQ	Période	Matière	État de conservation
100	300	Haut Empire	Fer	Complet

Fer plat rectangulaire dont une extrémité est prise dans la corrosion, et qui présente un tranchant biseauté droit de l'autre.

L (mm)	l (mm)	Diam (mm)	Section/ép. (mm)	Poids (g)
114	30		2,5	113

Comparaisons et références

-

Surf. ass. établissement (ha)

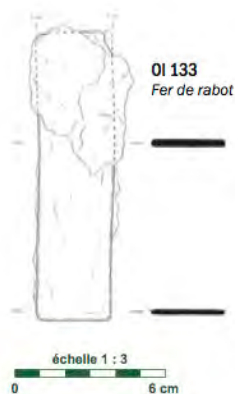
-

Domaine d'activité

Agriculture  Elevage  Artisanat  Indéterminé

Catégorie d'activité

<input type="checkbox"/> Céréaliculture	<input type="checkbox"/> Tannerie/cuir	<input type="checkbox"/> Terre cuite
<input type="checkbox"/> Culture fourragère	<input type="checkbox"/> Textile	<input type="checkbox"/> Polyvalent
<input type="checkbox"/> Arboriculture	<input type="checkbox"/> Métallurgie/métal	<input type="checkbox"/> Indéterminé
<input type="checkbox"/> Horticulture	<input checked="" type="checkbox"/> Bois	
<input type="checkbox"/> Viticulture	<input type="checkbox"/> Pierre	
<input type="checkbox"/> Elevage	<input type="checkbox"/> Os	
<input type="checkbox"/> Charcuterie	<input type="checkbox"/> Verre	



Pas d'image



Identification G.H.  
Faux

Identification spécialiste  
Faux

	Code catalogue Th.En.mo.06	Code d'origine OI134
Commune Thervay	Lieu-dit Entre deux vies	
Pays France	Entité administrative Franche-Comté	Bibliographie disponible dans la fiche site

TPQ 100	TAQ 300	Période Haut Empire	Matière Fer	État de conservation Fragmentaire	
Objet très fragmenté. L'épaisseur de la lame et l'observation de deux arêtes semble indiquer qu'il s'agit d'un fragment de faux.					
	L (mm)	l (mm)	Diam (mm).	Section/ép. (mm)	Poids (g) 22,5

Comparaisons et références

-

Surf. ass. établissement (ha)


-

Domaine d'activité

Agriculture  Elevage  Artisanat  Indéterminé

Catégorie d'activité

<input type="checkbox"/> Céréaliculture	<input type="checkbox"/> Tannerie/cuir	<input type="checkbox"/> Terre cuite
<input checked="" type="checkbox"/> Culture fourragère	<input type="checkbox"/> Textile	<input type="checkbox"/> Polyvalent
<input type="checkbox"/> Arboriculture	<input type="checkbox"/> Métallurgie/métal	<input type="checkbox"/> Indéterminé
<input type="checkbox"/> Horticulture	<input type="checkbox"/> Bois	
<input type="checkbox"/> Viticulture	<input type="checkbox"/> Pierre	
<input type="checkbox"/> Elevage	<input type="checkbox"/> Os	
<input type="checkbox"/> Charcuterie	<input type="checkbox"/> Verre	



Identification G.H.  
Sonnaille

Identification spécialiste  
Sonnaille

	Code catalogue Th.En.mo.07	Code d'origine OI126
Commune Thervay	Lieu-dit Entre deux vies	
Pays France	Entité administrative Franche-Comté	Bibliographie disponible dans la fiche site

TPQ	TAQ	Période	Matière	État de conservation
100	300	Haut Empire	Fer	Fragmentaire

La partie haute a disparue ainsi que le battant. Ce type de sonnaille est fréquemment découvert sur les sites ruraux et témoigne plutôt d'une pratique pastorale.

L (mm)	l (mm)	Diam (mm)	Section/ép. (mm)	Poids (g)
37	22			46,5

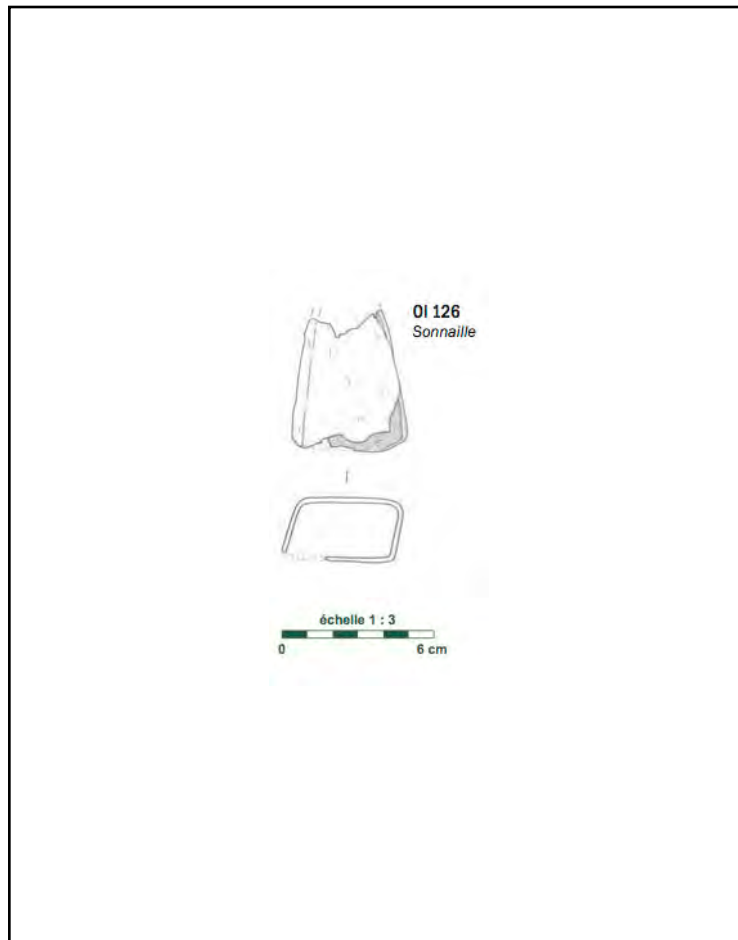
Comparaisons et références

Type 1

Surf. ass. établissement (ha)

-

- Domaine d'activité
- Agriculture  Elevage  Artisanat  Indéterminé
- Catégorie d'activité
- |   |  |                                      |
|---|--|--------------------------------------|
| <input type="checkbox"/> Céréaliculture     | <input type="checkbox"/> Tannerie/cuir     | <input type="checkbox"/> Terre cuite |
| <input type="checkbox"/> Culture fourragère | <input type="checkbox"/> Textile           | <input type="checkbox"/> Polyvalent  |
| <input type="checkbox"/> Arboriculture      | <input type="checkbox"/> Métallurgie/métal | <input type="checkbox"/> Indéterminé |
| <input type="checkbox"/> Horticulture       | <input type="checkbox"/> Bois              |                                      |
| <input type="checkbox"/> Viticulture        | <input type="checkbox"/> Pierre            |                                      |
| <input checked="" type="checkbox"/> Elevage | <input type="checkbox"/> Os                |                                      |
| <input type="checkbox"/> Charcuterie        | <input type="checkbox"/> Verre             |                                      |



Identification G.H.  
Fer de bêche ?

Identification spécialiste  
Fer de bêche ?

Commune  
Thervay

Pays  
France

Lieu-dit  
Entre deux vies

Entité administrative  
Franche-Comté

Code catalogue  
Th.En.mo.08

Code d'origine  
OI147

Bibliographie disponible  
dans la fiche site

TPQ  
100

TAQ  
300

Période  
Haut Empire

Matière  
Fer

État de conservation  
Fragmentaire

Grande plaque rectangulaire avec un trou de fixation visible. Des traces d'arrachement sont visibles sur les cotés. Ce fragment pourrait fonctionner avec l'objet OI 136.

L (mm)  
176


l (mm)  
80

Diam (mm).

Section/ép. (mm)

Poids (g)  
320

Comparaisons et références



Surf. ass. établissement (ha)

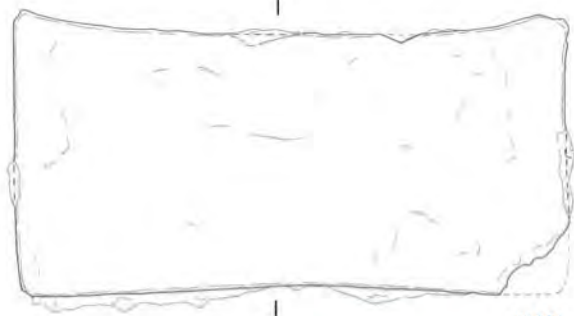
-

Domaine d'activité

Agriculture  Elevage  Artisanat  Indéterminé

Catégorie d'activité

Céréaliculture  Tannerie/cuir  Terre cuite  
 Culture fourragère  Textile  Polyvalent  
 Arboriculture  Métallurgie/métal  Indéterminé  
 Horticulture  Bois  
 Viticulture  Pierre  
 Elevage  Os  
 Charcuterie  Verre



échelle 1 : 3  
0 6 cm

OI 147  
Fer de bêche ?

Pas d'image

Identification G.H.  
Fer de rabot

Identification spécialiste  
Fer de rabot

Commune  
Thervay

Pays  
France

Lieu-dit  
Entre deux vies

Entité administrative  
Franche-Comté

Code catalogue  
Th.En.mo.09

Code d'origine  
OI129

Bibliographie disponible  
dans la fiche site

TPQ  
100

TAQ  
300

Période  
Haut Empire

Matière  
Fer

État de conservation  
Complet

Fer plat rectangulaire s'évasant légèrement vers le tranchant. Le tranchant est biseauté.

L (mm)  
180

l (mm)  
32

Diam (mm).

Section/ép. (mm)  
4

Poids (g)  
165

Comparaisons et références

-

Surf. ass. établissement (ha)

-

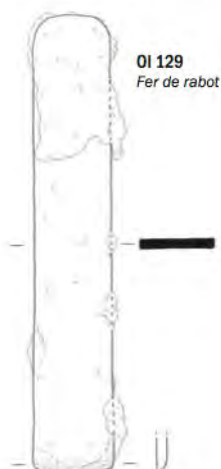
Domaine d'activité

Agriculture  Elevage  Artisanat  Indéterminé

Catégorie d'activité

Céréaliculture  Tannerie/cuir  Terre cuite  
 Culture fourragère  Textile  Polyvalent  
 Arboriculture  Métallurgie/métal  Indéterminé  
 Horticulture  Bois  
 Viticulture  Pierre  
 Elevage  Os  
 Charcuterie  Verre

échelle 1 : 3  
0 6 cm



Pas d'image

Identification G.H.  
Fer de bêche ?

Identification spécialiste  
Fer de bêche

	Code catalogue Th.En.mo.10	Code d'origine OI136
Commune Thervay	Lieu-dit Entre deux vies	
Pays France	Entité administrative Franche-Comté	Bibliographie disponible dans la fiche site

TPQ	TAQ	Période	Matière	État de conservation
100	300	Haut Empire	Fer	Fragmentaire

Il pourrait s'agir d'un fragment de lame de bêche avec un morceau du fer et de l'attache. Ce fragment pourrait fonctionner avec l'objet OI 147.

L (mm)	l (mm)	Diam (mm)	Section/ép. (mm)	Poids (g)
	85			300

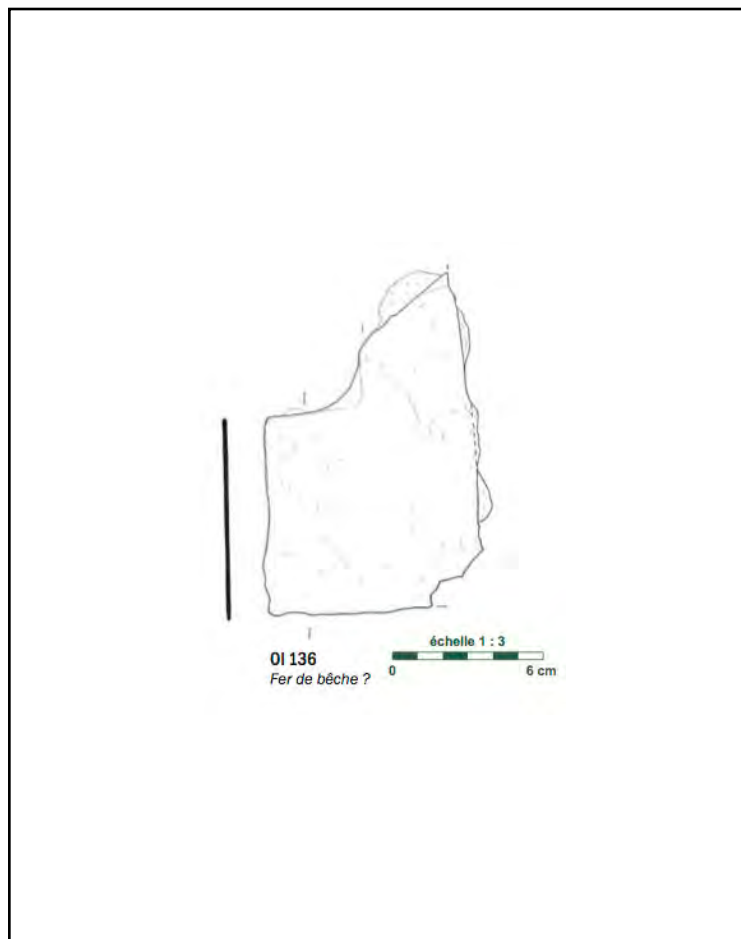
Comparaisons et références

-

Surf. ass. établissement (ha)

-

- Domaine d'activité
- Agriculture  Elevage  Artisanat  Indéterminé
- Catégorie d'activité
- |  |  |                                      |
|--|--|--------------------------------------|
| <input checked="" type="checkbox"/> Céréaliculture     | <input type="checkbox"/> Tannerie/cuir     | <input type="checkbox"/> Terre cuite |
| <input checked="" type="checkbox"/> Culture fourragère | <input type="checkbox"/> Textile           | <input type="checkbox"/> Polyvalent  |
| <input checked="" type="checkbox"/> Arboriculture      | <input type="checkbox"/> Métallurgie/métal | <input type="checkbox"/> Indéterminé |
| <input checked="" type="checkbox"/> Horticulture       | <input type="checkbox"/> Bois              |                                      |
| <input checked="" type="checkbox"/> Viticulture        | <input type="checkbox"/> Pierre            |                                      |
| <input type="checkbox"/> Elevage                       | <input type="checkbox"/> Os                |                                      |
| <input type="checkbox"/> Charcuterie                   | <input type="checkbox"/> Verre             |                                      |



Identification G.H.  
Râteau (dent)

Identification spécialiste  
Dent de râteau

Commune  
Thervay

Pays  
France

Lieu-dit  
Entre deux vies

Entité administrative  
Franche-Comté

Code catalogue  
Th.En.mo.11

Code d'origine  
O1128

Bibliographie disponible  
dans la fiche site

TPQ  
100

TAQ  
300

Période  
Haut Empire

Matière  
Fer

État de conservation  
Complet

Tige de section rectangulaire, renflée dans sa partie médiane, prolongée d'un coté par une soie repliée à angle droit et pointue à l'autre extrémité.

L (mm)  
153

l (mm)

Diam (mm)

Section/ép. (mm)

Poids (g)  
76

Comparaisons et références

-

Surf. ass. établissement (ha)

-

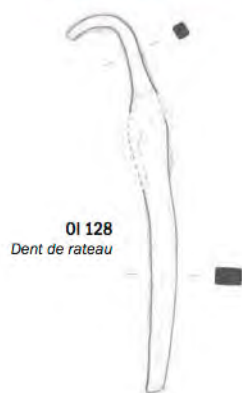
Domaine d'activité

Agriculture  Elevage  Artisanat  Indéterminé

Catégorie d'activité

Céréaliculture  Tannerie/cuir  Terre cuite  
 Culture fourragère  Textile  Polyvalent  
 Arboriculture  Métallurgie/métal  Indéterminé  
 Horticulture  Bois  
 Viticulture  Pierre  
 Elevage  Os  
 Charcuterie  Verre

échelle 1 : 3  
0 6 cm



Pas d'image

Identification G.H.  
Ciselet ? Ciseau ?

Identification spécialiste  
Ciseau ? Ciselet ?

Commune Heudebouville		Lieu-dit Butte Colas	Code catalogue He.Bu.mo.01	Code d'origine -
Pays France	Entité administrative Haute-Normandie		Bibliographie disponible dans la fiche site	

TPQ	TAQ	Période	Matière	État de conservation
50	150	Haut Empire	Fer	Complet

Ciseau à tête arrondie, de forme trapue et avec une tête massive. Outil souvent destiné à la découpe de tôle. Il pourrait autrement correspondre à un ciselet destiné à des travaux de finition (décoration, matage).

L (mm)	l (mm)	Diam (mm)	Section/ép. (mm)	Poids (g)
122				

Comparaisons et références

Duvauchelle 2005, p. 26, pl. 5 n°28

Domaine d'activité

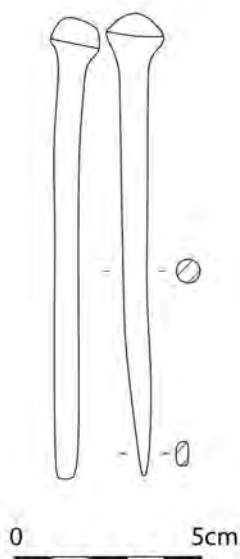
Agriculture  Elevage  Artisanat  Indéterminé

Catégorie d'activité

- |   |   |                                      |
|---|---|--------------------------------------|
| <input type="checkbox"/> Céréaliculture     | <input type="checkbox"/> Tannerie/cuir                | <input type="checkbox"/> Terre cuite |
| <input type="checkbox"/> Culture fourragère | <input type="checkbox"/> Textile                      | <input type="checkbox"/> Polyvalent  |
| <input type="checkbox"/> Arboriculture      | <input checked="" type="checkbox"/> Métallurgie/métal | <input type="checkbox"/> Indéterminé |
| <input type="checkbox"/> Horticulture       | <input type="checkbox"/> Bois                         |                                      |
| <input type="checkbox"/> Viticulture        | <input type="checkbox"/> Pierre                       |                                      |
| <input type="checkbox"/> Elevage            | <input type="checkbox"/> Os                           |                                      |
| <input type="checkbox"/> Charcuterie        | <input type="checkbox"/> Verre                        |                                      |

Surf. ass. établissement (ha)

2,1



Pas d'image

Identification G.H.  
Ciselet ?

Identification spécialiste  
Ciseau ? Ciselet ?

	Code catalogue He.Bu.mo.02	Code d'origine -
Commune Heudebouville	Lieu-dit Butte Colas	
Pays France	Entité administrative Haute-Normandie	Bibliographie disponible dans la fiche site

TPQ	TAQ	Période	Matière	État de conservation
50	150	Haut Empire	Fer	Fragmentaire

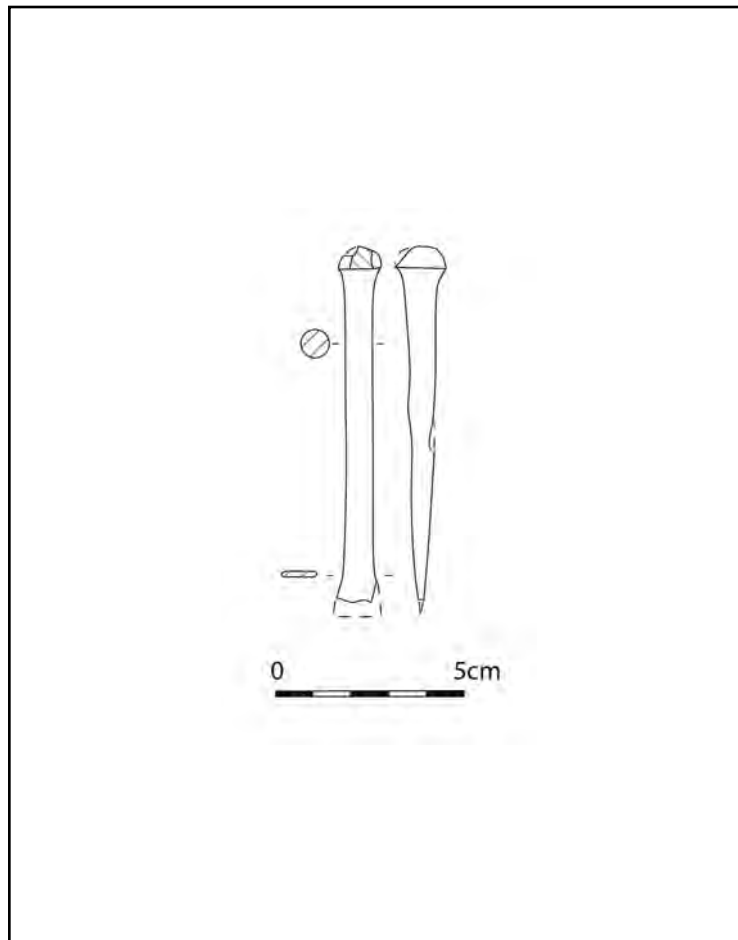
Ciseau à tête arrondie, de forme trapue et avec une tête massive. Outil souvent destiné à la découpe de tôle. Il pourrait autrement correspondre à un ciselet destiné à des travaux de finition (décoration, matage).

L (mm)	l (mm)	Diam (mm)	Section/ép. (mm)	Poids (g)
98				

Comparaisons et références  
Duvauchelle 2005, p. 26, pl. 5 n°28

Surf. ass. établissement (ha)  
2,1

- Domaine d'activité
- Agriculture  Elevage  Artisanat  Indéterminé
- Catégorie d'activité
- |   |   |                                      |
|---|---|--------------------------------------|
| <input type="checkbox"/> Céréaliculture     | <input type="checkbox"/> Tannerie/cuir                | <input type="checkbox"/> Terre cuite |
| <input type="checkbox"/> Culture fourragère | <input type="checkbox"/> Textile                      | <input type="checkbox"/> Polyvalent  |
| <input type="checkbox"/> Arboriculture      | <input checked="" type="checkbox"/> Métallurgie/métal | <input type="checkbox"/> Indéterminé |
| <input type="checkbox"/> Horticulture       | <input type="checkbox"/> Bois                         |                                      |
| <input type="checkbox"/> Viticulture        | <input type="checkbox"/> Pierre                       |                                      |
| <input type="checkbox"/> Elevage            | <input type="checkbox"/> Os                           |                                      |
| <input type="checkbox"/> Charcuterie        | <input type="checkbox"/> Verre                        |                                      |





Identification G.H.  
Ciselet ?

Identification spécialiste  
Ciseau ? Ciselet ?

	Code catalogue He.Bu.mo.03	Code d'origine -
Commune Heudebouville	Lieu-dit Butte Colas	
Pays France	Entité administrative Haute-Normandie	Bibliographie disponible dans la fiche site

TPQ	TAQ	Période	Matière	État de conservation
50	150	Haut Empire	Fer	Fragmentaire

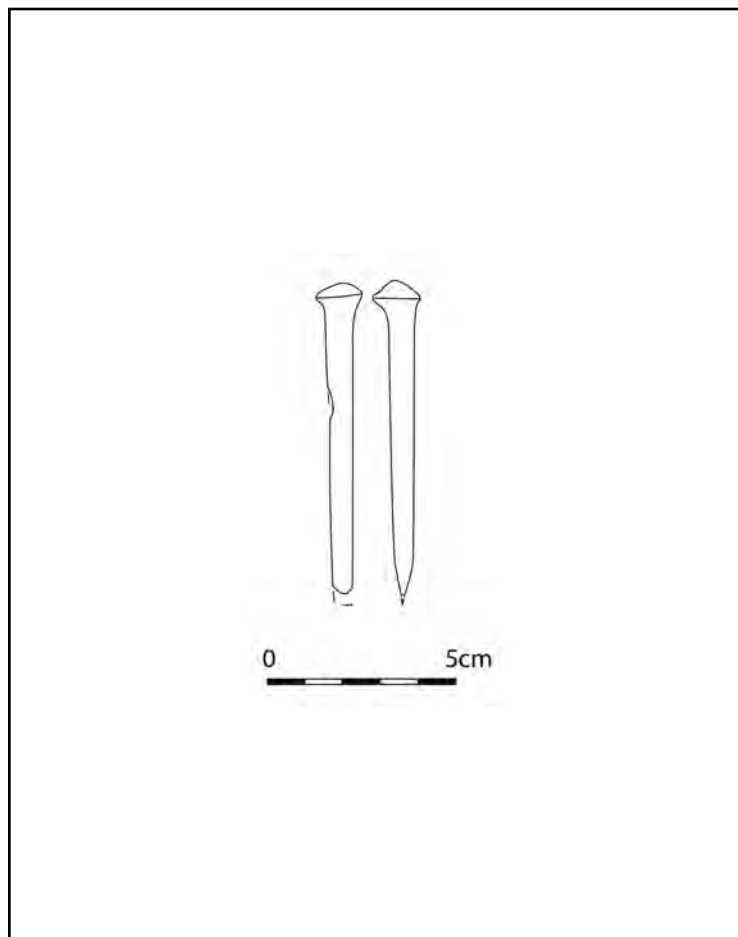
Ciseau à tête arrondie, de forme trapue et avec une tête massive. Outil souvent destiné à la découpe de tôle. Il pourrait autrement correspondre à un ciselet destiné à des travaux de finition (décoration, matage).

L (mm)	l (mm)	Diam (mm)	Section/ép. (mm)	Poids (g)
86				

Comparaisons et références  
Duvauchelle 2005, p. 26, pl. 5 n°28

Surf. ass. établissement (ha)  
2,1

- Domaine d'activité
- Agriculture  Elevage  Artisanat  Indéterminé
- Catégorie d'activité
- |   |   |                                      |
|---|---|--------------------------------------|
| <input type="checkbox"/> Céréaliculture     | <input type="checkbox"/> Tannerie/cuir                | <input type="checkbox"/> Terre cuite |
| <input type="checkbox"/> Culture fourragère | <input type="checkbox"/> Textile                      | <input type="checkbox"/> Polyvalent  |
| <input type="checkbox"/> Arboriculture      | <input checked="" type="checkbox"/> Métallurgie/métal | <input type="checkbox"/> Indéterminé |
| <input type="checkbox"/> Horticulture       | <input type="checkbox"/> Bois                         |                                      |
| <input type="checkbox"/> Viticulture        | <input type="checkbox"/> Pierre                       |                                      |
| <input type="checkbox"/> Elevage            | <input type="checkbox"/> Os                           |                                      |
| <input type="checkbox"/> Charcuterie        | <input type="checkbox"/> Verre                        |                                      |



Identification G.H.  
Aiguille

Identification spécialiste  
Aiguille

	Code catalogue He.Bu.mo.04	Code d'origine -
Commune Heudebouville	Lieu-dit Butte Colas	
Pays France	Entité administrative Haute-Normandie	Bibliographie disponible dans la fiche site

TPQ	TAQ	Période	Matière	État de conservation
50	150	Haut Empire	Fer	Fragmentaire


Tige très fine munie d'une perforation allongée à son extrémité distale. La longueur modérée de l'objet et sa rectitude la distingue des aiguilles destinées au travail du cuir (courbes et épaisses).

L (mm)	l (mm)	Diam (mm)	Section/ép. (mm)	Poids (g)
80				

Comparaisons et références  
Duvauchelle 2005, pl. 37

Surf. ass. établissement (ha)  
2,1

- Domaine d'activité
- Agriculture  Elevage  Artisanat  Indéterminé
- Catégorie d'activité
- |   |   |                                      |
|---|---|--------------------------------------|
| <input type="checkbox"/> Céréaliculture     | <input type="checkbox"/> Tannerie/cuir      | <input type="checkbox"/> Terre cuite |
| <input type="checkbox"/> Culture fourragère | <input checked="" type="checkbox"/> Textile | <input type="checkbox"/> Polyvalent  |
| <input type="checkbox"/> Arboriculture      | <input type="checkbox"/> Métallurgie/métal  | <input type="checkbox"/> Indéterminé |
| <input type="checkbox"/> Horticulture       | <input type="checkbox"/> Bois               |                                      |
| <input type="checkbox"/> Viticulture        | <input type="checkbox"/> Pierre             |                                      |
| <input type="checkbox"/> Elevage            | <input type="checkbox"/> Os                 |                                      |
| <input type="checkbox"/> Charcuterie        | <input type="checkbox"/> Verre              |                                      |



Identification G.H.  
Aiguille

Identification spécialiste  
Aiguille

		Code catalogue He.Bu.mo.05	Code d'origine -
Commune Heudebouville	Lieu-dit Butte Colas		
Pays France	Entité administrative Haute-Normandie	Bibliographie disponible dans la fiche site	

TPQ	TAQ	Période	Matière	État de conservation
50	150	Haut Empire	Fer	Fragmentaire

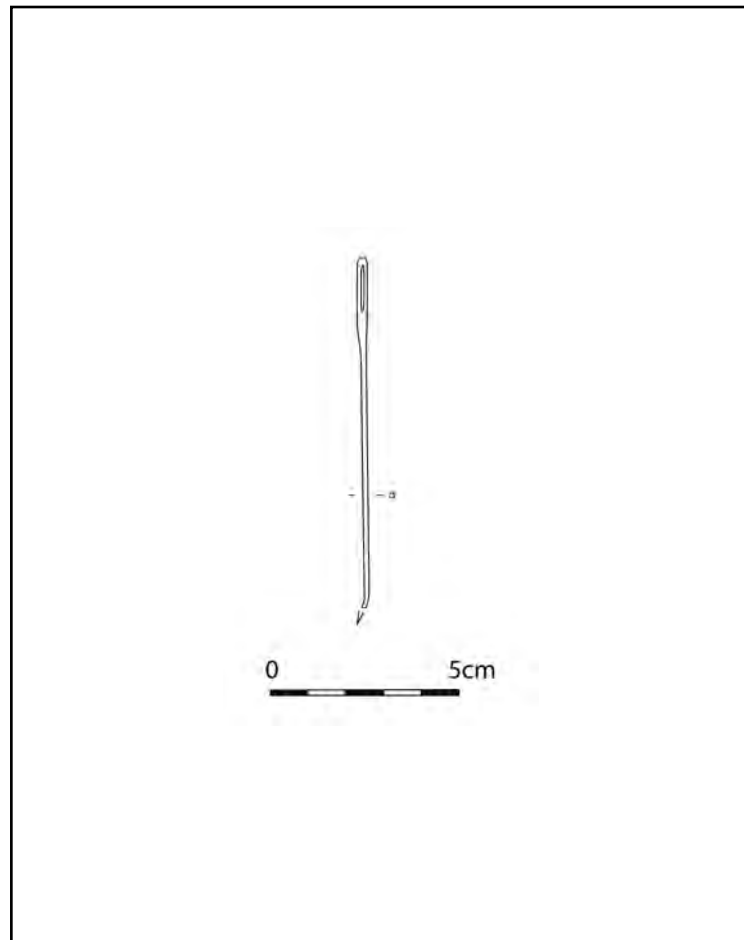
Tige très fine munie d'une perforation allongée à son extrémité distale. La longueur modérée de l'objet et sa rectitude la distingue des aiguilles destinées au travail du cuir (courbes et épaisses).

L (mm)	l (mm)	Diam (mm)	Section/ép. (mm)	Poids (g)
94				

Comparaisons et références  
Duvauchelle 2005, pl. 37

Surf. ass. établissement (ha)  
2,1

- Domaine d'activité
- Agriculture  Elevage  Artisanat  Indéterminé
- Catégorie d'activité
- |   |   |                                      |
|---|---|--------------------------------------|
| <input type="checkbox"/> Céréaliculture     | <input type="checkbox"/> Tannerie/cuir      | <input type="checkbox"/> Terre cuite |
| <input type="checkbox"/> Culture fourragère | <input checked="" type="checkbox"/> Textile | <input type="checkbox"/> Polyvalent  |
| <input type="checkbox"/> Arboriculture      | <input type="checkbox"/> Métallurgie/métal  | <input type="checkbox"/> Indéterminé |
| <input type="checkbox"/> Horticulture       | <input type="checkbox"/> Bois               |                                      |
| <input type="checkbox"/> Viticulture        | <input type="checkbox"/> Pierre             |                                      |
| <input type="checkbox"/> Elevage            | <input type="checkbox"/> Os                 |                                      |
| <input type="checkbox"/> Charcuterie        | <input type="checkbox"/> Verre              |                                      |



Identification G.H.  
Aiguille

Identification spécialiste  
Aiguille

Commune Heudebouville		Lieu-dit Butte Colas	Code catalogue He.Bu.mo.06	Code d'origine -
Pays France	Entité administrative Haute-Normandie		Bibliographie disponible dans la fiche site	

TPQ	TAQ	Période	Matière	État de conservation	
50	150	Haut Empire	Fer		
<p>Tige très fine munie d'une perforation allongée à son extrémité distale. La longueur modérée de l'objet et sa rectitude la distingue des aiguilles destinées au travail du cuir (courbes et épaisses).</p>					
	L (mm)	I (mm)	Diam (mm).	Section/ép. (mm)	Poids (g)

Comparaisons et références

Duvauchelle 2005, pl. 37

Surf. ass. établissement (ha)

2,1

Domaine d'activité

Agriculture  Elevage  Artisanat  Indéterminé

Catégorie d'activité

<input type="checkbox"/> Céréaliculture	<input type="checkbox"/> Tannerie/cuir	<input type="checkbox"/> Terre cuite
<input type="checkbox"/> Culture fourragère	<input checked="" type="checkbox"/> Textile	<input type="checkbox"/> Polyvalent
<input type="checkbox"/> Arboriculture	<input type="checkbox"/> Métallurgie/métal	<input type="checkbox"/> Indéterminé
<input type="checkbox"/> Horticulture	<input type="checkbox"/> Bois	
<input type="checkbox"/> Viticulture	<input type="checkbox"/> Pierre	
<input type="checkbox"/> Elevage	<input type="checkbox"/> Os	
<input type="checkbox"/> Charcuterie	<input type="checkbox"/> Verre	



Identification G.H.  
Poinçon ?

Identification spécialiste  
Ciseau ? ; poinçon ?

	Code catalogue He.Bu.mo.07	Code d'origine -
Commune Heudebouville	Lieu-dit Butte Colas	
Pays France	Entité administrative Haute-Normandie	Bibliographie disponible dans la fiche site

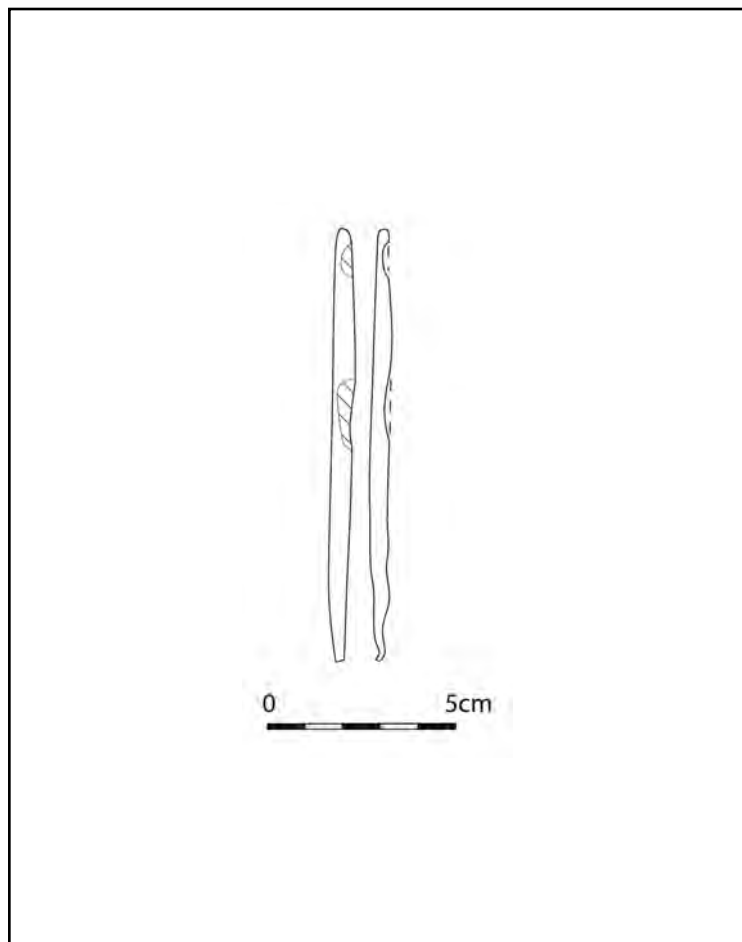
TPQ	TAQ	Période	Matière	État de conservation	
50	150	Haut Empire	Fer	Fragmentaire	
Objet constitué d'une tige fine affinée en bout.					
	L (mm)	l (mm)	Diam (mm).	Section/ép. (mm)	Poids (g)

Comparaisons et références

-

Surf. ass. établissement (ha)  
2,1

- Domaine d'activité
- Agriculture  Elevage  Artisanat  Indéterminé
- Catégorie d'activité
- |   |   |                                      |
|---|---|--------------------------------------|
| <input type="checkbox"/> Céréaliculture     | <input type="checkbox"/> Tannerie/cuir                | <input type="checkbox"/> Terre cuite |
| <input type="checkbox"/> Culture fourragère | <input type="checkbox"/> Textile                      | <input type="checkbox"/> Polyvalent  |
| <input type="checkbox"/> Arboriculture      | <input checked="" type="checkbox"/> Métallurgie/métal | <input type="checkbox"/> Indéterminé |
| <input type="checkbox"/> Horticulture       | <input type="checkbox"/> Bois                         |                                      |
| <input type="checkbox"/> Viticulture        | <input type="checkbox"/> Pierre                       |                                      |
| <input type="checkbox"/> Elevage            | <input type="checkbox"/> Os                           |                                      |
| <input type="checkbox"/> Charcuterie        | <input type="checkbox"/> Verre                        |                                      |



Identification G.H.  
Ciselet ?

Identification spécialiste  
Ciseau ? ; Ciselet ?

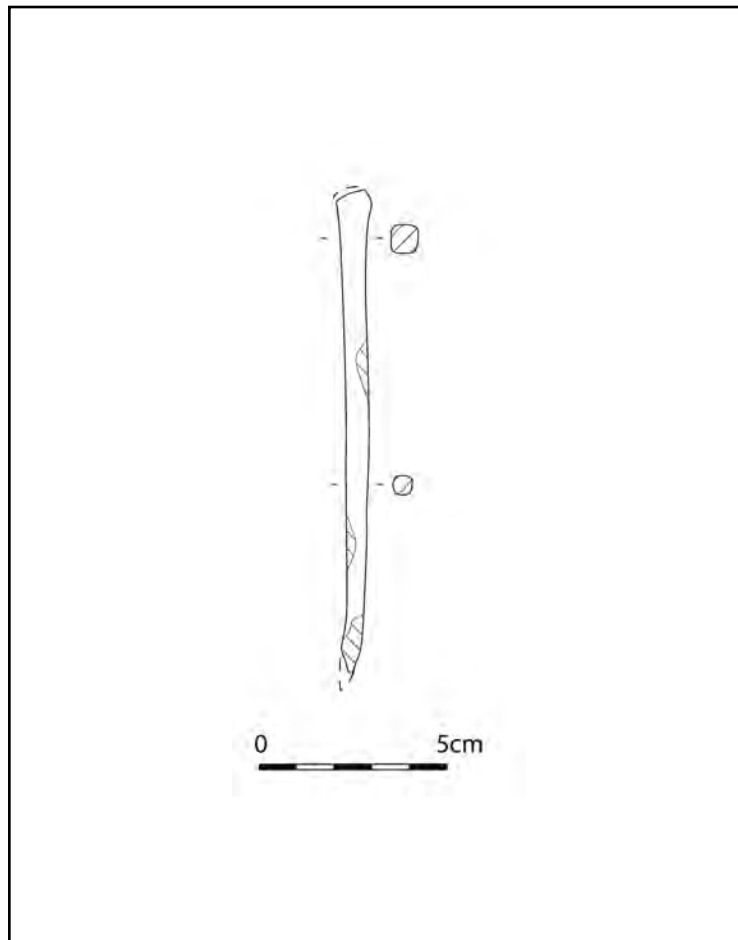
		Code catalogue He.Bu.mo.08	Code d'origine -
Commune Heudebouville	Lieu-dit Butte Colas		
Pays France	Entité administrative Haute-Normandie	Bibliographie disponible dans la fiche site	

TPQ 50	TAQ 150	Période Haut Empire	Matière Fer	État de conservation Fragmentaire	
Tige rectiligne à tête arrondie et fer affiné en bout. Assez allongé.					
	L (mm) 134	l (mm)	Diam (mm).	Section/ép. (mm)	Poids (g)

Comparaisons et références  
-

Surf. ass. établissement (ha)  
2,1

- Domaine d'activité
- Agriculture  Elevage  Artisanat  Indéterminé
- Catégorie d'activité
- |   |   |                                      |
|---|---|--------------------------------------|
| <input type="checkbox"/> Céréaliculture     | <input type="checkbox"/> Tannerie/cuir                | <input type="checkbox"/> Terre cuite |
| <input type="checkbox"/> Culture fourragère | <input type="checkbox"/> Textile                      | <input type="checkbox"/> Polyvalent  |
| <input type="checkbox"/> Arboriculture      | <input checked="" type="checkbox"/> Métallurgie/métal | <input type="checkbox"/> Indéterminé |
| <input type="checkbox"/> Horticulture       | <input type="checkbox"/> Bois                         |                                      |
| <input type="checkbox"/> Viticulture        | <input type="checkbox"/> Pierre                       |                                      |
| <input type="checkbox"/> Elevage            | <input type="checkbox"/> Os                           |                                      |
| <input type="checkbox"/> Charcuterie        | <input type="checkbox"/> Verre                        |                                      |



Identification G.H.  
Peson

Identification spécialiste  
Peson

Commune  
Heudebouville

Pays  
France

Lieu-dit  
Butte Colas

Entité administrative  
Haute-Normandie

Code catalogue  
He.Bu.mo.09

Code d'origine  
177

Bibliographie disponible  
dans la fiche site

TPQ  
50

TAQ  
100

Période  
Haut Empire

Matière  
Terre cuite

État de conservation

Peson prismatique de forme triangulaire. Un ou deux trous de 6 à 11 mm. Epaisseur de 5,8 à 7,4 cm.

L (mm)

I (mm)


Diam (mm)

Section/ép. (mm)

Poids (g)

614

Comparaisons et références



Surf. ass. établissement (ha)


2,1

Domaine d'activité

Agriculture  Elevage  Artisanat  Indéterminé

Catégorie d'activité

Céréaliculture  Tannerie/cuir  Terre cuite  
 Culture fourragère  Textile  Polyvalent  
 Arboriculture  Métallurgie/métal  Indéterminé  
 Horticulture  Bois  
 Viticulture  Pierre  
 Elevage  Os  
 Charcuterie  Verre



Pas d'image

Identification G.H.  
Peson

Identification spécialiste  
Peson

Commune  
Heudebouville

Pays  
France

Lieu-dit  
Butte Colas

Entité administrative  
Haute-Normandie

Code catalogue  
He.Bu.mo.10

Code d'origine  
-

Bibliographie disponible  
dans la fiche site

TPQ  
50

TAQ  
100

Période  
Haut Empire

Matière  
Terre cuite

État de conservation

Peson prismatique de forme triangulaire. Un ou deux trous de 6 à 11 mm. Epaisseur de 5,8 à 7,4 cm.

L (mm)

l (mm)

Diam (mm).

Section/ép. (mm)

Poids (g)

Comparaisons et références

-

Domaine d'activité


Agriculture  Elevage  Artisanat  Indéterminé

Catégorie d'activité

Céréaliculture  Tannerie/cuir  Terre cuite  
 Culture fourragère  Textile  Polyvalent  
 Arboriculture  Métallurgie/métal  Indéterminé  
 Horticulture  Bois  
 Viticulture  Pierre  
 Elevage  Os  
 Charcuterie  Verre

Surf. ass. établissement (ha)

2,1



Pas d'image



Identification G.H.  
Peson

Identification spécialiste  
Peson

Commune  
Heudebouville

Pays  
France

Lieu-dit  
Butte Colas

Entité administrative  
Haute-Normandie

Code catalogue  
He.Bu.mo.11

Code d'origine  
-

Bibliographie disponible  
dans la fiche site

TPQ  
50

TAQ  
100

Période  
Haut Empire

Matière  
Terre cuite

État de conservation

Peson prismatique de forme triangulaire. Un ou deux trous de 6 à 11 mm. Epaisseur de 5,8 à 7,4 cm.

L (mm)

l (mm)

Diam (mm).

Section/ép. (mm)

Poids (g)

Comparaisons et références

-

Surf. ass. établissement (ha)


2,1

Domaine d'activité

Agriculture  Elevage  Artisanat  Indéterminé

Catégorie d'activité

Céréaliculture  Tannerie/cuir  Terre cuite  
 Culture fourragère  Textile  Polyvalent  
 Arboriculture  Métallurgie/métal  Indéterminé  
 Horticulture  Bois  
 Viticulture  Pierre  
 Elevage  Os  
 Charcuterie  Verre



Pas d'image

Identification G.H.  
Peson

Identification spécialiste  
Peson

Commune  
Heudebouville

Pays  
France

Lieu-dit  
Butte Colas

Entité administrative  
Haute-Normandie

Code catalogue  
He.Bu.mo.12

Code d'origine  
-

Bibliographie disponible  
dans la fiche site

TPQ  
50

TAQ  
100

Période  
Haut Empire

Matière  
Terre cuite

État de conservation

Peson prismatique de forme triangulaire. Un ou deux trous de 6 à 11 mm. Epaisseur de 5,8 à 7,4 cm.

L (mm)

I (mm)

Diam (mm).

Section/ép. (mm)

Poids (g)

Comparaisons et références

-

Surf. ass. établissement (ha)


2,1

Domaine d'activité

Agriculture  Elevage  Artisanat  Indéterminé

Catégorie d'activité

Céréaliculture  Tannerie/cuir  Terre cuite  
 Culture fourragère  Textile  Polyvalent  
 Arboriculture  Métallurgie/métal  Indéterminé  
 Horticulture  Bois  
 Viticulture  Pierre  
 Elevage  Os  
 Charcuterie  Verre



Pas d'image

Identification G.H.  
Peson

Identification spécialiste  
Peson

Commune  
Heudebouville

Pays  
France

Lieu-dit  
Butte Colas

Entité administrative  
Haute-Normandie

Code catalogue  
He.Bu.mo.13

Code d'origine  
-

Bibliographie disponible  
dans la fiche site

TPQ  
50

TAQ  
100

Période  
Haut Empire

Matière  
Terre cuite

État de conservation

Peson prismatique de forme triangulaire. Un ou deux trous de 6 à 11 mm. Epaisseur de 5,8 à 7,4 cm.

L (mm)


I (mm)

Diam (mm)

Section/ép. (mm)

Poids (g)

Comparaisons et références



Surf. ass. établissement (ha)

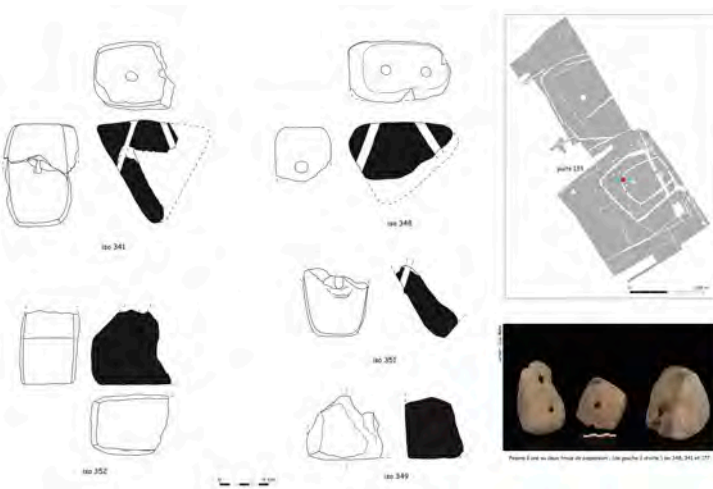
2,1

Domaine d'activité

Agriculture  Elevage  Artisanat  Indéterminé

Catégorie d'activité

Céréaliculture  Tannerie/cuir  Terre cuite  
 Culture fourragère  Textile  Polyvalent  
 Arboriculture  Métallurgie/métal  Indéterminé  
 Horticulture  Bois  
 Viticulture  Pierre  
 Elevage  Os  
 Charcuterie  Verre



Pas d'image

Identification G.H.  
Peson

Identification spécialiste  
Peson

Commune  
Heudebouville

Pays  
France

Lieu-dit  
Butte Colas

Entité administrative  
Haute-Normandie

Code catalogue  
He.Bu.mo.14

Code d'origine  
-

Bibliographie disponible  
dans la fiche site

TPQ  
50

TAQ  
100

Période  
Haut Empire

Matière  
Terre cuite

État de conservation

Peson prismatique de forme triangulaire. Un ou deux trous de 6 à 11 mm. Epaisseur de 5,8 à 7,4 cm.

L (mm)


I (mm)

Diam (mm).

Section/ép. (mm)

Poids (g)

Comparaisons et références



Surf. ass. établissement (ha)

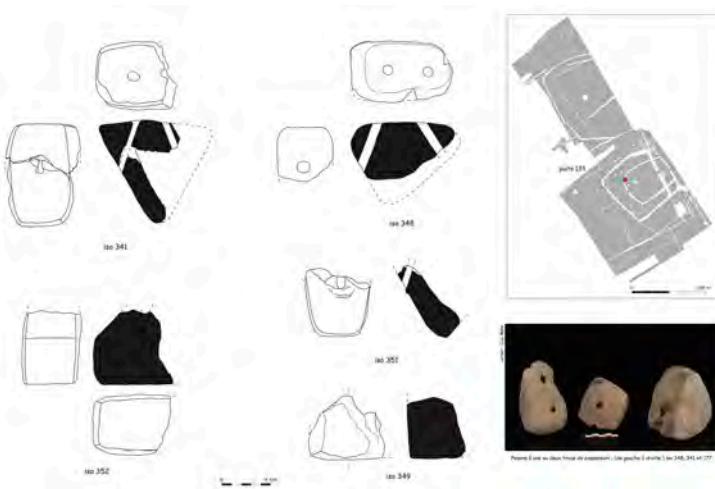
2,1

Domaine d'activité

Agriculture  Elevage  Artisanat  Indéterminé

Catégorie d'activité

Céréaliculture  Tannerie/cuir  Terre cuite  
 Culture fourragère  Textile  Polyvalent  
 Arboriculture  Métallurgie/métal  Indéterminé  
 Horticulture  Bois  
 Viticulture  Pierre  
 Elevage  Os  
 Charcuterie  Verre



Pas d'image

Identification G.H.  
Peson

Identification spécialiste  
Peson

Commune  
Heudebouville

Pays  
France

Lieu-dit  
Butte Colas

Entité administrative  
Haute-Normandie

Code catalogue  
He.Bu.mo.15

Code d'origine  
-

Bibliographie disponible  
dans la fiche site

TPQ  
50

TAQ  
100

Période  
Haut Empire

Matière  
Terre cuite

État de conservation

Peson prismatique de forme triangulaire. Un ou deux trous de 6 à 11 mm. Epaisseur de 5,8 à 7,4 cm.

L (mm)


I (mm)

Diam (mm).

Section/ép. (mm)

Poids (g)

Comparaisons et références



Surf. ass. établissement (ha)

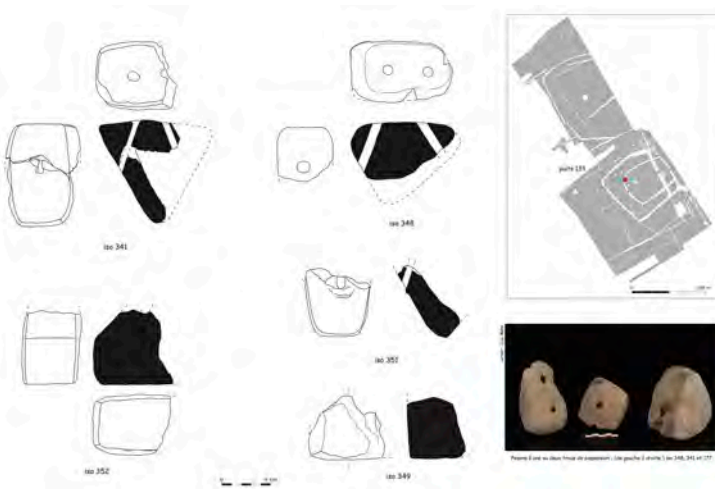
2,1

Domaine d'activité

Agriculture  Elevage  Artisanat  Indéterminé

Catégorie d'activité

Céréaliculture  Tannerie/cuir  Terre cuite  
 Culture fourragère  Textile  Polyvalent  
 Arboriculture  Métallurgie/métal  Indéterminé  
 Horticulture  Bois  
 Viticulture  Pierre  
 Elevage  Os  
 Charcuterie  Verre



Pas d'image

Identification G.H.  
Peson

Identification spécialiste  
Peson

Commune  
Heudebouville

Pays  
France

Lieu-dit  
Butte Colas

Entité administrative  
Haute-Normandie

Code catalogue  
He.Bu.mo.16

Code d'origine  
-

Bibliographie disponible  
dans la fiche site

TPQ  
50

TAQ  
100

Période  
Haut Empire

Matière  
Terre cuite

État de conservation

Peson prismatique de forme triangulaire. Un ou deux trous de 6 à 11 mm. Epaisseur de 5,8 à 7,4 cm.

L (mm)


I (mm)

Diam (mm)

Section/ép. (mm)

Poids (g)

Comparaisons et références



Surf. ass. établissement (ha)

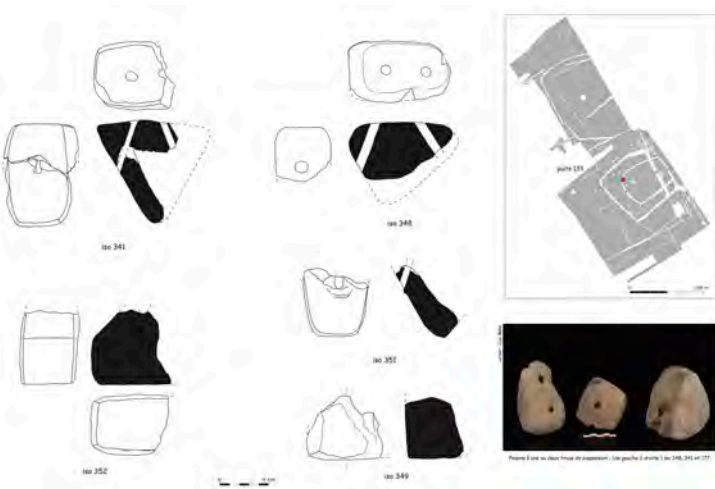
2,1

Domaine d'activité

Agriculture  Elevage  Artisanat  Indéterminé

Catégorie d'activité

Céréaliculture  Tannerie/cuir  Terre cuite  
 Culture fourragère  Textile  Polyvalent  
 Arboriculture  Métallurgie/métal  Indéterminé  
 Horticulture  Bois  
 Viticulture  Pierre  
 Elevage  Os  
 Charcuterie  Verre



Pas d'image

Identification G.H.  
Peson

Identification spécialiste  
Peson

Commune  
Heudebouville

Pays  
France

Lieu-dit  
Butte Colas

Entité administrative  
Haute-Normandie

Code catalogue  
He.Bu.mo.17

Code d'origine  
-

Bibliographie disponible  
dans la fiche site

TPQ  
50

TAQ  
100

Période  
Haut Empire

Matière  
Terre cuite

État de conservation

Peson prismatique de forme triangulaire. Un ou deux trous de 6 à 11 mm. Epaisseur de 5,8 à 7,4 cm.

L (mm)


I (mm)

Diam (mm).

Section/ép. (mm)

Poids (g)

Comparaisons et références



Surf. ass. établissement (ha)

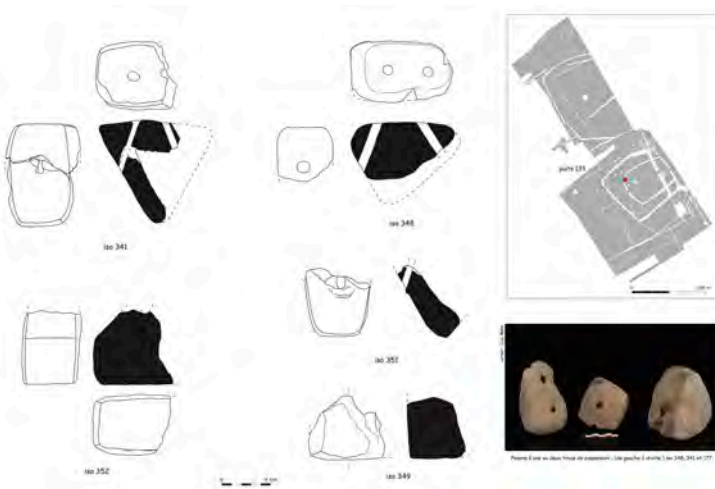
2,1

Domaine d'activité

Agriculture  Elevage  Artisanat  Indéterminé

Catégorie d'activité

Céréaliculture  Tannerie/cuir  Terre cuite  
 Culture fourragère  Textile  Polyvalent  
 Arboriculture  Métallurgie/métal  Indéterminé  
 Horticulture  Bois  
 Viticulture  Pierre  
 Elevage  Os  
 Charcuterie  Verre



Pas d'image

Identification G.H.  
Peson

Identification spécialiste  
Peson

Code catalogue  
He.Bu.mo.18

Code d'origine  
-

Commune  
Heudebouville

Lieu-dit  
Butte Colas

Pays  
France

Entité administrative  
Haute-Normandie

Bibliographie disponible  
dans la fiche site

TPQ  
50

TAQ  
100

Période  
Haut Empire


Matière  
Terre cuite

État de conservation

Peson prismatique de forme triangulaire. Un ou deux trous de 6 à 11 mm. Epaisseur de 5,8 à 7,4 cm.

L (mm)      l (mm)      Diam (mm).      Section/ép. (mm)      Poids (g)

#### Comparaisons et références



#### Domaine d'activité

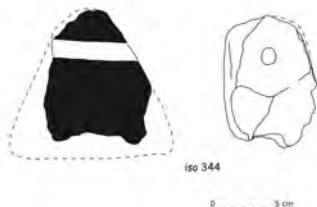
Agriculture    Elevage    Artisanat    Indéterminé

#### Catégorie d'activité

Céréaliculture    Tannerie/cuir    Terre cuite  
 Culture fourragère    Textile    Polyvalent  
 Arboriculture    Métallurgie/métal    Indéterminé  
 Horticulture    Bois  
 Viticulture    Pierre  
 Elevage    Os  
 Charcuterie    Verre

Surf. ass. établissement (ha)

2,1



Pas d'image



Identification G.H.  
Peson

Identification spécialiste  
Peson

Commune  
Heudebouville

Pays  
France

Lieu-dit  
Butte Colas

Entité administrative  
Haute-Normandie

Code catalogue  
He.Bu.mo.19

Code d'origine  
-

Bibliographie disponible  
dans la fiche site

TPQ  
50

TAQ  
100

Période  
Haut Empire

Matière  
Terre cuite

État de conservation

Peson prismatique de forme triangulaire. Un ou deux trous de 6 à 11 mm. Epaisseur de 5,8 à 7,4 cm.

L (mm)

l (mm)

Diam (mm).

Section/ép. (mm)

Poids (g)

Comparaisons et références

-

Domaine d'activité

Agriculture  Elevage  Artisanat  Indéterminé

Catégorie d'activité

Céréaliculture  Tannerie/cuir  Terre cuite  
 Culture fourragère  Textile  Polyvalent  
 Arboriculture  Métallurgie/métal  Indéterminé  
 Horticulture  Bois  
 Viticulture  Pierre  
 Elevage  Os  
 Charcuterie  Verre

Surf. ass. établissement (ha)

2,1

Pas d'image

Pas d'image

Identification G.H.  
Peson

Identification spécialiste  
Peson

Commune  
Heudebouville

Pays  
France

Lieu-dit  
Butte Colas

Entité administrative  
Haute-Normandie

Code catalogue  
He.Bu.mo.20

Code d'origine  
-

Bibliographie disponible  
dans la fiche site

TPQ  
50

TAQ  
100

Période  
Haut Empire

Matière  
Terre cuite

État de conservation

Peson prismatique de forme triangulaire. Un ou deux trous de 6 à 11 mm. Epaisseur de 5,8 à 7,4 cm.

L (mm)

l (mm)

Diam (mm).

Section/ép. (mm)

Poids (g)

Comparaisons et références

-

Domaine d'activité

Agriculture  Elevage  Artisanat  Indéterminé

Catégorie d'activité

Céréaliculture  Tannerie/cuir  Terre cuite  
 Culture fourragère  Textile  Polyvalent  
 Arboriculture  Métallurgie/métal  Indéterminé  
 Horticulture  Bois  
 Viticulture  Pierre  
 Elevage  Os  
 Charcuterie  Verre

Surf. ass. établissement (ha)

2,1

Pas d'image

Pas d'image

Identification G.H.  
Peson

Identification spécialiste  
Peson

Commune  
Heudebouville

Pays  
France

Lieu-dit  
Butte Colas

Entité administrative  
Haute-Normandie

Code catalogue  
He.Bu.mo.21

Code d'origine  
-

Bibliographie disponible  
dans la fiche site

TPQ  
50

TAQ  
100

Période  
Haut Empire

Matière  
Terre cuite

État de conservation

Peson prismatique de forme triangulaire. Un ou deux trous de 6 à 11 mm. Epaisseur de 5,8 à 7,4 cm.

L (mm)

l (mm)

Diam (mm).

Section/ép. (mm)

Poids (g)

Comparaisons et références

-

Domaine d'activité

Agriculture  Elevage  Artisanat  Indéterminé

Catégorie d'activité

Céréaliculture  Tannerie/cuir  Terre cuite  
 Culture fourragère  Textile  Polyvalent  
 Arboriculture  Métallurgie/métal  Indéterminé  
 Horticulture  Bois  
 Viticulture  Pierre  
 Elevage  Os  
 Charcuterie  Verre

Surf. ass. établissement (ha)

2,1

Pas d'image

Pas d'image

Identification G.H.  
Sonnaille

Identification spécialiste  
Sonnaille

Code catalogue	Code d'origine
Is.Pl.mo.01	-
Commune	Lieu-dit
Isneauville - Saint-Martin-du-	ZAC de la Plaine de la Ronce
Pays	Entité administrative
France	Haute-Normandie
	Bibliographie disponible dans la fiche site

TPQ	TAQ	Période	Matière	État de conservation
-	-	Haut Empire	Fer	Fragmentaire

Sonnaille constituée d'une tôle de fer cuivrée, découpée et assemblée par rivetage. Un petit battant, également en fer, est accroché à l'anneau de suspension de la cloche.  
Les modules, petits et moyens, font penser que les animaux les ayant portés étaient plutôt des caprinés.  
Traces de cuivre à l'extérieur.

L (mm)	l (mm)	Diam (mm)	Section/ép. (mm)	Poids (g)
--------	--------	-----------	------------------	-----------

Comparaisons et références

Type 1

Surf. ass. établissement (ha)

2,6

- Domaine d'activité
- Agriculture  Elevage  Artisanat  Indéterminé
- Catégorie d'activité
- |   |  |                                      |
|---|--|--------------------------------------|
| <input type="checkbox"/> Céréaliculture     | <input type="checkbox"/> Tannerie/cuir     | <input type="checkbox"/> Terre cuite |
| <input type="checkbox"/> Culture fourragère | <input type="checkbox"/> Textile           | <input type="checkbox"/> Polyvalent  |
| <input type="checkbox"/> Arboriculture      | <input type="checkbox"/> Métallurgie/métal | <input type="checkbox"/> Indéterminé |
| <input type="checkbox"/> Horticulture       | <input type="checkbox"/> Bois              |                                      |
| <input type="checkbox"/> Viticulture        | <input type="checkbox"/> Pierre            |                                      |
| <input checked="" type="checkbox"/> Elevage | <input type="checkbox"/> Os                |                                      |
| <input type="checkbox"/> Charcuterie        | <input type="checkbox"/> Verre             |                                      |



Identification G.H.  
Sonnaille

Identification spécialiste  
Sonnaille

	Code catalogue Is.Pl.mo.02	Code d'origine -
Commune Isneauville - Saint-Martin-du-	Lieu-dit ZAC de la Plaine de la Ronce	
Pays France	Entité administrative Haute-Normandie	Bibliographie disponible dans la fiche site

TPQ	TAQ	Période	Matière	État de conservation
-	-	Haut Empire	Fer	Fragmentaire

Sonnaille constituée d'une tôle de fer cuivrée, découpée et assemblée par rivetage. Un petit battant, également en fer, est accroché à l'anneau de suspension de la cloche.  
Les modules, petits et moyens, font penser que les animaux les ayant portés étaient plutôt des caprinés.  
Traces de cuivre à l'extérieur.

L (mm)	l (mm)	Diam (mm)	Section/ép. (mm)	Poids (g)
--------	--------	-----------	------------------	-----------

Comparaisons et références  
Type 1

Surf. ass. établissement (ha)  
2,6

- Domaine d'activité
- Agriculture  Elevage  Artisanat  Indéterminé
- Catégorie d'activité
- |   |  |                                      |
|---|--|--------------------------------------|
| <input type="checkbox"/> Céréaliculture     | <input type="checkbox"/> Tannerie/cuir     | <input type="checkbox"/> Terre cuite |
| <input type="checkbox"/> Culture fourragère | <input type="checkbox"/> Textile           | <input type="checkbox"/> Polyvalent  |
| <input type="checkbox"/> Arboriculture      | <input type="checkbox"/> Métallurgie/métal | <input type="checkbox"/> Indéterminé |
| <input type="checkbox"/> Horticulture       | <input type="checkbox"/> Bois              |                                      |
| <input type="checkbox"/> Viticulture        | <input type="checkbox"/> Pierre            |                                      |
| <input checked="" type="checkbox"/> Elevage | <input type="checkbox"/> Os                |                                      |
| <input type="checkbox"/> Charcuterie        | <input type="checkbox"/> Verre             |                                      |



Identification G.H.  
Sonnaille

Identification spécialiste  
Sonnaille

	Code catalogue Is.Pl.mo.03	Code d'origine -
Commune Isneauville - Saint-Martin-du-	Lieu-dit ZAC de la Plaine de la Ronce	
Pays France	Entité administrative Haute-Normandie	Bibliographie disponible dans la fiche site

TPQ	TAQ	Période	Matière	État de conservation
-	-	Haut Empire	Fer	Fragmentaire

Sonnaille constituée d'une tôle de fer cuivrée, découpée et assemblée par rivetage. Un petit battant, également en fer, est accroché à l'anneau de suspension de la cloche.  
Les modules, petits et moyens, font penser que les animaux les ayant portés étaient plutôt des caprinés.

L (mm)	l (mm)	Diam (mm)	Section/ép. (mm)	Poids (g)
36	32			

Comparaisons et références

Type 1

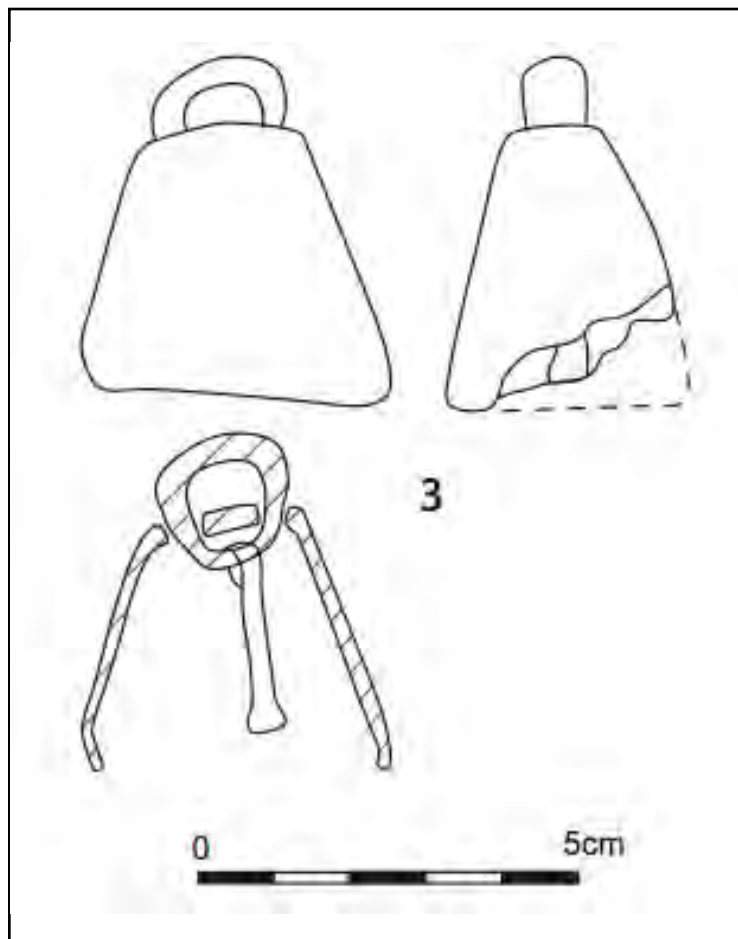
Surf. ass. établissement (ha)  
2,6

Domaine d'activité

Agriculture  Elevage  Artisanat  Indéterminé

Catégorie d'activité

<input type="checkbox"/> Céréaliculture	<input type="checkbox"/> Tannerie/cuir	<input type="checkbox"/> Terre cuite
<input type="checkbox"/> Culture fourragère	<input type="checkbox"/> Textile	<input type="checkbox"/> Polyvalent
<input type="checkbox"/> Arboriculture	<input type="checkbox"/> Métallurgie/métal	<input type="checkbox"/> Indéterminé
<input type="checkbox"/> Horticulture	<input type="checkbox"/> Bois	
<input type="checkbox"/> Viticulture	<input type="checkbox"/> Pierre	
<input checked="" type="checkbox"/> Elevage	<input type="checkbox"/> Os	
<input type="checkbox"/> Charcuterie	<input type="checkbox"/> Verre	



Identification G.H.  
Forces

Identification spécialiste  
Forces

Commune  
Isneauville - Saint-Martin-du-

Pays  
France

Lieu-dit  
ZAC de la Plaine de la Ronce

Entité administrative  
Haute-Normandie

Code catalogue  
Is.Pl.mo.04

Code d'origine  
-

Bibliographie disponible  
dans la fiche site

TPQ

-

TAQ

-

Période

Haut Empire

Matière

Fer

État de conservation

Fragmentaire

Fragment de lame de forces

L (mm)  
134

l (mm)

Diam (mm)

Section/ép. (mm)

Poids (g)

Comparaisons et références

-

Domaine d'activité

Agriculture  Elevage  Artisanat  Indéterminé

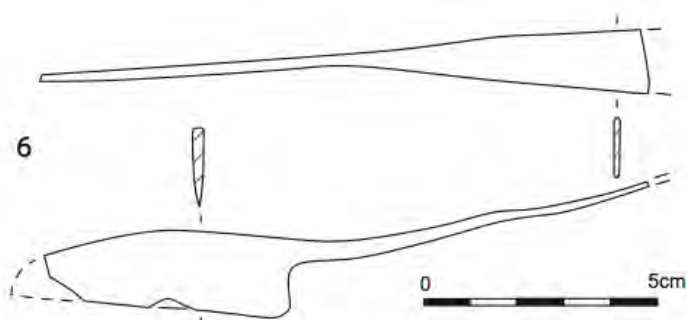
Catégorie d'activité

Céréaliculture  Tannerie/cuir  Terre cuite  
 Culture fourragère  Textile  Polyvalent  
 Arboriculture  Métallurgie/métal  Indéterminé  
 Horticulture  Bois  
 Viticulture  Pierre  
 Elevage  Os  
 Charcuterie  Verre

Surf. ass. établissement (ha)

2,6

Pas d'image



Identification G.H.  
Peigne à carder

Identification spécialiste  
Peigne à carder


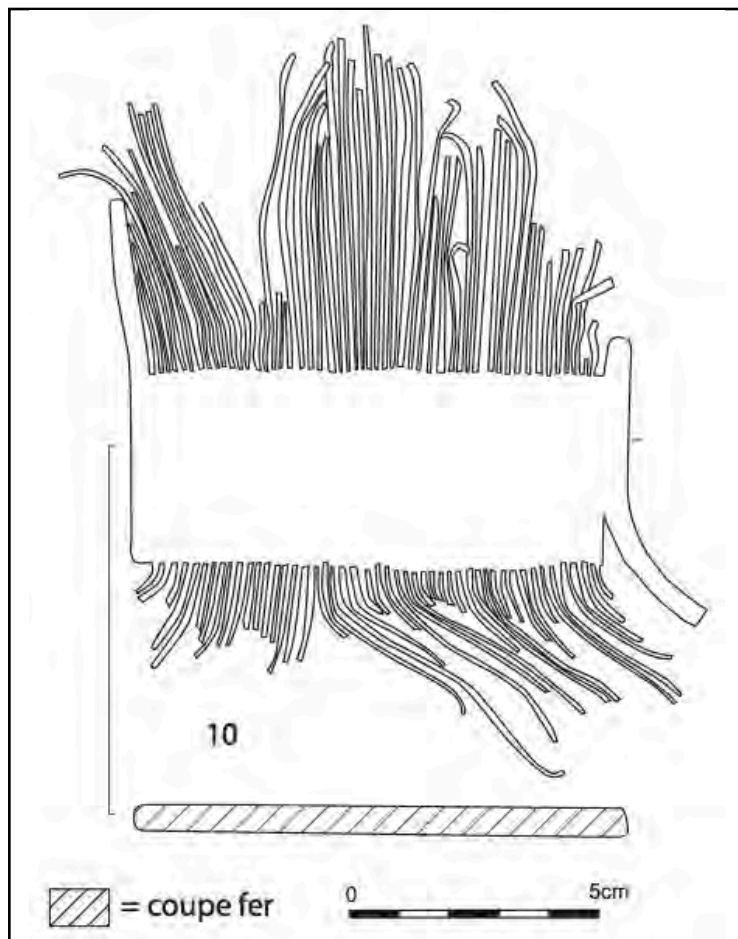
		Code catalogue Is.Pl.mo.05	Code d'origine -
Commune Isneauville - Saint-Martin-du-	Lieu-dit ZAC de la Plaine de la Ronce		
Pays France	Entité administrative Haute-Normandie	Bibliographie disponible dans la fiche site	

TPQ -	TAQ -	Période Haut Empire	Matière Fer	État de conservation Fragmentaire	
<p>Peigne constitué d'une plaque centrale épaisse garnie sur chacun de ses plus longs côtés de dents fines et allongées. Sur cet exemplaire, de chaque côté un bord épais participe à la rigidification de l'instrument et à la protection des dents.</p>					
	L (mm)	I (mm)	Diam (mm).	Section/ép. (mm)	Poids (g)

Comparaisons et références  
-

Surf. ass. établissement (ha)  
2,6

- Domaine d'activité
- Agriculture  Elevage  Artisanat  Indéterminé
- Catégorie d'activité
- |   |   |                                      |
|---|---|--------------------------------------|
| <input type="checkbox"/> Céréaliculture     | <input type="checkbox"/> Tannerie/cuir      | <input type="checkbox"/> Terre cuite |
| <input type="checkbox"/> Culture fourragère | <input checked="" type="checkbox"/> Textile | <input type="checkbox"/> Polyvalent  |
| <input type="checkbox"/> Arboriculture      | <input type="checkbox"/> Métallurgie/métal  | <input type="checkbox"/> Indéterminé |
| <input type="checkbox"/> Horticulture       | <input type="checkbox"/> Bois               |                                      |
| <input type="checkbox"/> Viticulture        | <input type="checkbox"/> Pierre             |                                      |
| <input type="checkbox"/> Elevage            | <input type="checkbox"/> Os                 |                                      |
| <input type="checkbox"/> Charcuterie        | <input type="checkbox"/> Verre              |                                      |





Identification G.H.  
Peigne à carder

Identification spécialiste  
Peigne à carder

Code catalogue Code d'origine

Is.Pl.mo.06 -

Commune  
Isneauville - Saint-Martin-du-

Lieu-dit  
ZAC de la Plaine de la Ronce

Pays  
France

Entité administrative  
Haute-Normandie

Bibliographie disponible  
dans la fiche site

TPQ

-

TAQ

-

Période

Haut Empire

Matière

Fer

État de conservation

Fragmentaire

Peigne constitué d'une plaque centrale épaisse garnie sur chacun de ses plus longs côtés de dents fines et allongées.

Sur ce peigne à carder une surépaisseur régulière se rencontre sur un des côtés de la plaque centrale. Il pourrait éventuellement s'agir d'une pièce de fixation pour un système amovible de protection de l'outil. Ce peigne est également décoré d'une croix entourée de deux lignes verticales formé d'incrustations de points de cuivre.

L (mm)

I (mm)

Diam (mm).

Section/ép. (mm)

Poids (g)

Comparaisons et références

-

Domaine d'activité


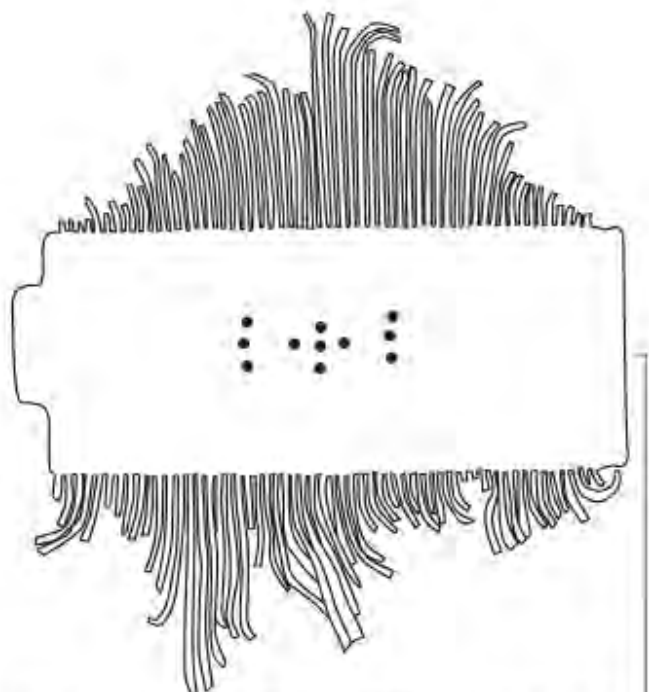
Agriculture  Elevage  Artisanat  Indéterminé

Catégorie d'activité

Céréaliculture  Tannerie/cuir  Terre cuite  
 Culture fourragère  Textile  Polyvalent  
 Arboriculture  Métallurgie/métal  Indéterminé  
 Horticulture  Bois  
 Viticulture  Pierre  
 Elevage  Os  
 Charcuterie  Verre

Surf. ass. établissement (ha)

2,6



élevage : peignes à carder

Identification G.H.  
Binette

Identification spécialiste  
Binette

Commune  
Isneauville - Saint-Martin-du-

Pays  
France

Lieu-dit  
ZAC de la Plaine de la Ronce

Entité administrative  
Haute-Normandie

Code catalogue  
Is.Pl.mo.07

Code d'origine  
-

Bibliographie disponible  
dans la fiche site

TPQ

-

TAQ

-

Période

Haut Empire

Matière

Fer

État de conservation

Complet

Binette à fer rectangulaire étroit et allongé. L'objet est à douille ouverte et est manifestement destiné à un usage assez délicat.

L (mm)  
118

l (mm)  
45

Diam (mm).

Section/ép. (mm)

Poids (g)

Comparaisons et références

-

Domaine d'activité

Agriculture  Elevage  Artisanat  Indéterminé

Catégorie d'activité

Céréaliculture

Culture fourragère

Arboriculture

Horticulture

Viticulture

Elevage

Charcuterie

Tannerie/cuir

Textile

Métallurgie/métal

Bois

Pierre

Os

Verre

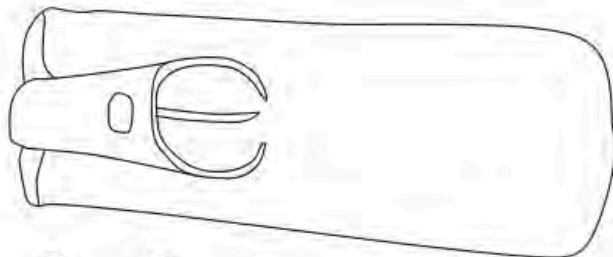
Terre cuite

Polyvalent

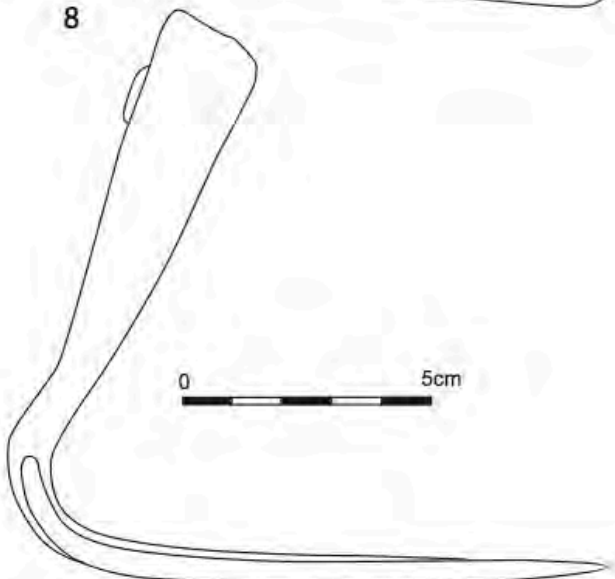
Indéterminé

Surf. ass. établissement (ha)

2,6



8



travail de la terre : binette et "serfouette"

Identification G.H.  
Binette

Code catalogue Code d'origine

Is.Pl.mo.08 -

Commune  
Isneauville - Saint-Martin-du-

Lieu-dit  
ZAC de la Plaine de la Ronce

Pays  
France

Entité administrative  
Haute-Normandie

Bibliographie disponible  
dans la fiche site

Identification spécialiste

Serfouette ? Creuse sillon ?

TPQ

-

TAQ

-

Période

Haut Empire

Matière

Fer

État de conservation

Complet

Un fer triangulaire monté sur une tige de petit module fait penser à un creuse sillon ou un fer à serfouette.

L (mm)

71

l (mm)

56

Diam (mm).

Section/ép. (mm)

Poids (g)

Comparaisons et références

-

Domaine d'activité

Agriculture  Elevage  Artisanat  Indéterminé

Catégorie d'activité

Céréaliculture

Culture fourragère

Arboriculture

Horticulture

Viticulture

Elevage

Charcuterie

Tannerie/cuir

Textile

Métallurgie/métal

Bois

Pierre

Os

Verre

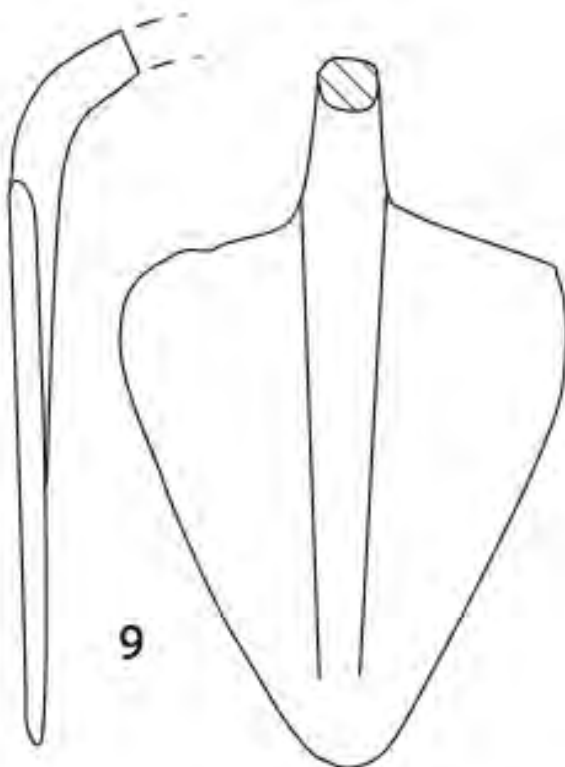
Terre cuite

Polyvalent

Indéterminé

Surf. ass. établissement (ha)

2,6



travail de la terre : binette et "serfouette"

Identification G.H.  
Enclume

Identification spécialiste  
Enclume

	Code catalogue Is.Pl.mo.09	Code d'origine -
Commune Isneauville - Saint-Martin-du-	Lieu-dit ZAC de la Plaine de la Ronce	
Pays France	Entité administrative Haute-Normandie	Bibliographie disponible dans la fiche site

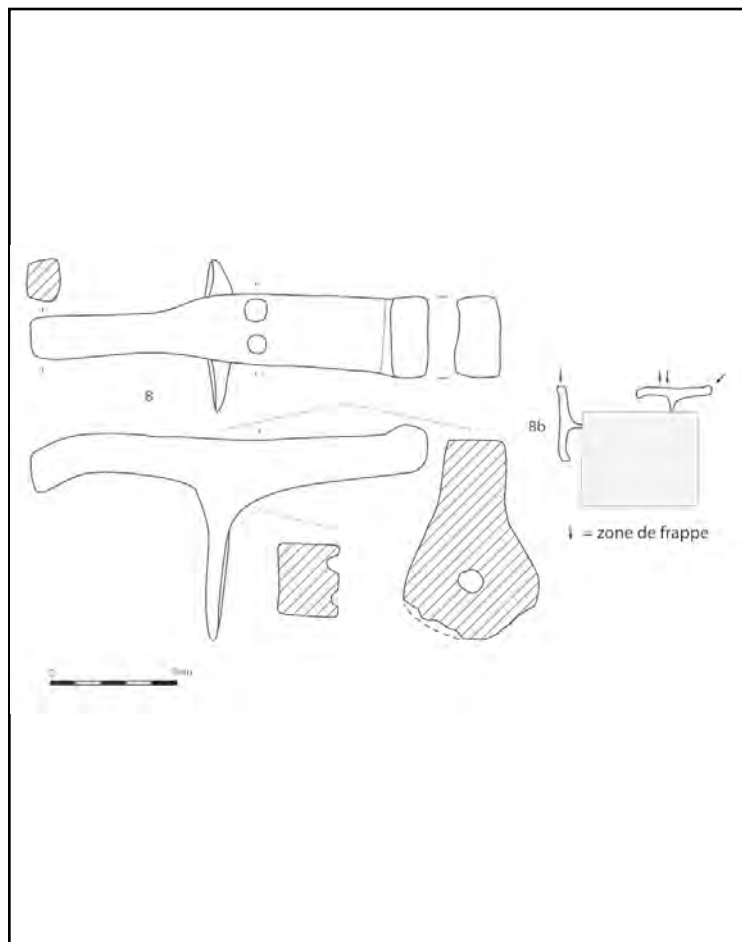
TPQ	TAQ	Période	Matière	État de conservation	
-	-	Haut Empire	Fer	Complet	
<p>L'enclume est formée d'un corps de section quadrangulaire dont la partie centrale, plane, est munie de deux cupules assez profondes. De part et d'autre d'un pied discoïde se développent deux bigornes, l'une massive et l'autre plus fine, dont les extrémités sont arrondies. Une telle forme des extrémités permet le travail de la tôle mais nécessite que les zones de frappe soient bien accessibles : l'instrument pouvait donc être placé près du bord du billot, à l'horizontale, ou bien verticalement, position qui dégageait alors bien les tables arrondies. Les deux positions permettaient une fixation de l'enclume à son billot par enfoncement d'une cheville à travers la perforation du pied discoïde. La présence des deux cupules, de profondeur et de diamètre différents, devait permettre soit de percer une tôle avec un emporte-pièce, soit d'imprimer un motif avec un poinçon, soit encore d'obtenir une bossette par enfoncement. L'ensemble des caractéristiques morphologiques tend à indiquer que cette enclume servait pour le travail de la tôle. La finesse de l'instrument et l'absence de traces de frappes violentes sur la table amène toutefois à se demander si une utilisation pour un matériau souple comme le cuir peut être envisagée, particulièrement en ce qui concerne les deux cupules de la table plane.</p>					
	L (mm)	l (mm)	Diam (mm)	Section/ép. (mm)	Poids (g)

Comparaisons et références

-

Surf. ass. établissement (ha)  
2,6

- Domaine d'activité
- Agriculture  Elevage  Artisanat  Indéterminé
- Catégorie d'activité
- |   |   |                                      |
|---|---|--------------------------------------|
| <input type="checkbox"/> Céréaliculture     | <input checked="" type="checkbox"/> Tannerie/cuir | <input type="checkbox"/> Terre cuite |
| <input type="checkbox"/> Culture fourragère | <input type="checkbox"/> Textile                  | <input type="checkbox"/> Polyvalent  |
| <input type="checkbox"/> Arboriculture      | <input type="checkbox"/> Métallurgie/métal        | <input type="checkbox"/> Indéterminé |
| <input type="checkbox"/> Horticulture       | <input type="checkbox"/> Bois                     |                                      |
| <input type="checkbox"/> Viticulture        | <input type="checkbox"/> Pierre                   |                                      |
| <input type="checkbox"/> Elevage            | <input type="checkbox"/> Os                       |                                      |
| <input type="checkbox"/> Charcuterie        | <input type="checkbox"/> Verre                    |                                      |



Identification G.H.  
Mèche ? (Tarière ?)

Identification spécialiste  
Tarière

	Code catalogue Is.PI.mo.10	Code d'origine -
Commune Isneauville - Saint-Martin-du-	Lieu-dit ZAC de la Plaine de la Ronce	
Pays France	Entité administrative Haute-Normandie	Bibliographie disponible dans la fiche site

TPQ	TAQ	Période	Matière	État de conservation
-	-	Haut Empire	Fer	Complet

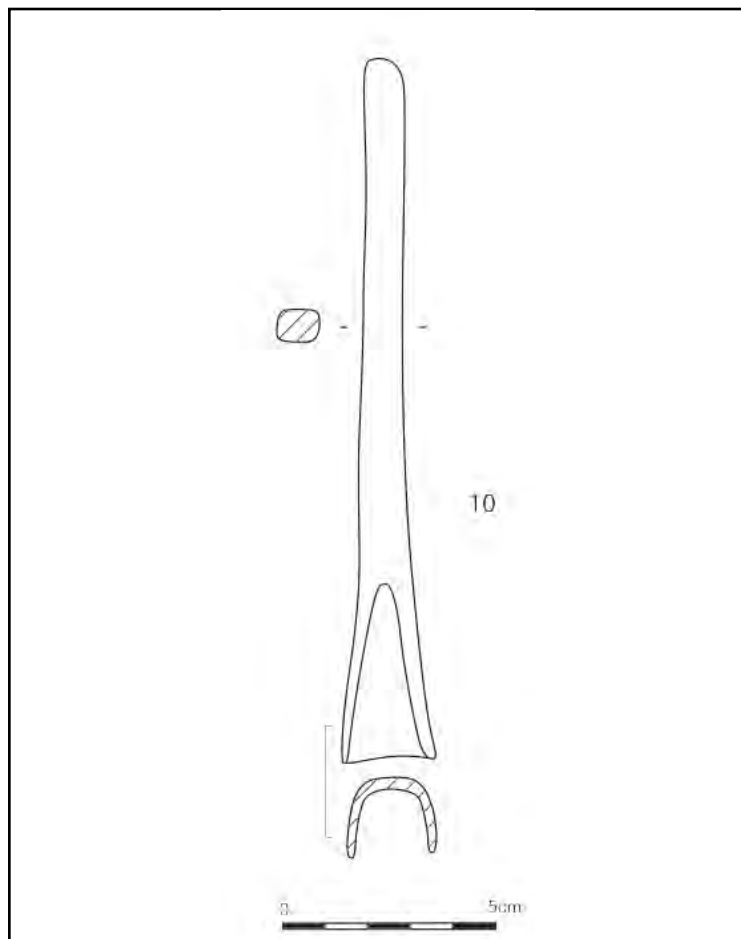
Tige puissante finie en bout par une partie active creuse et arrondie, portant les traces d'une usure poussée. "Il s'agit d'une manifestation d'une mèche de tarière, destinée à forer le bois. La tige semble de section sub-rectangulaire et est très probablement incomplète. Elle devait être complétée par une tête pyramidale, sur laquelle un manche large était monté. Cette identification a été préférée à celle de gouge, pour laquelle le fer n'est généralement pas aussi profond et la tige souvent de section plus angulaire."

L (mm)	l (mm)	Diam (mm)	Section/ép. (mm)	Poids (g)
--------	--------	-----------	------------------	-----------

Comparaisons et références  
-

Surf. ass. établissement (ha)  
2,6

- Domaine d'activité
- Agriculture  Elevage  Artisanat  Indéterminé
- Catégorie d'activité
- |   |  |                                      |
|---|--|--------------------------------------|
| <input type="checkbox"/> Céréaliculture     | <input type="checkbox"/> Tannerie/cuir     | <input type="checkbox"/> Terre cuite |
| <input type="checkbox"/> Culture fourragère | <input type="checkbox"/> Textile           | <input type="checkbox"/> Polyvalent  |
| <input type="checkbox"/> Arboriculture      | <input type="checkbox"/> Métallurgie/métal | <input type="checkbox"/> Indéterminé |
| <input type="checkbox"/> Horticulture       | <input checked="" type="checkbox"/> Bois   |                                      |
| <input type="checkbox"/> Viticulture        | <input type="checkbox"/> Pierre            |                                      |
| <input type="checkbox"/> Elevage            | <input type="checkbox"/> Os                |                                      |
| <input type="checkbox"/> Charcuterie        | <input type="checkbox"/> Verre             |                                      |



Identification G.H.  
Hache

Identification spécialiste  
Hache

Commune  
Isneauville - Saint-Martin-du-

Pays  
France

Lieu-dit  
ZAC de la Plaine de la Ronce

Entité administrative  
Haute-Normandie

Code catalogue  
Is.Pl.mo.11

Code d'origine  
-

Bibliographie disponible  
dans la fiche site

TPQ

-

TAQ

-

Période

Haut Empire

Matière

Fer

État de conservation

Hache à oeil décentré. Le dos de la lame est droite alors que la partie inférieure est légèrement courbe.

L (mm)

I (mm)

Diam (mm).

Section/ép. (mm)

Poids (g)

Comparaisons et références

Type 2 de Duvauchelle

Surf. ass. établissement (ha)

2,6

Domaine d'activité

Agriculture  Elevage  Artisanat  Indéterminé

Catégorie d'activité

Céréaliculture

Culture fourragère

Arboriculture

Horticulture

Viticulture

Elevage

Charcuterie

Tannerie/cuir

Textile

Métallurgie/métal

Bois

Pierre

Os

Verre

Terre cuite

Polyvalent

Indéterminé



travail du bois : herminette, hache et gouge

0 5cm

9

Identification G.H.  
Serpette

Identification spécialiste  
Serpette

Commune Parville	Lieu-dit Bois de Parville	Code catalogue Pa.Bo.mo.01	Code d'origine Iso 239
Pays France	Entité administrative Haute-Normandie	Bibliographie disponible dans la fiche site	

TPQ 200	TAQ 300	Période Haut Empire	Matière Fer	État de conservation
NC				
L (mm)	I (mm)	Diam (mm)	Section/ép. (mm)	Poids (g)
-	-	-	-	-

Comparaisons et références

-

Surf. ass. établissement (ha)

-

Domaine d'activité

Agriculture  Elevage  Artisanat  Indéterminé

Catégorie d'activité

<input type="checkbox"/> Céréaliculture	<input type="checkbox"/> Tannerie/cuir	<input type="checkbox"/> Terre cuite
<input type="checkbox"/> Culture fourragère	<input type="checkbox"/> Textile	<input type="checkbox"/> Polyvalent
<input checked="" type="checkbox"/> Arboriculture	<input type="checkbox"/> Métallurgie/métal	<input type="checkbox"/> Indéterminé
<input type="checkbox"/> Horticulture	<input type="checkbox"/> Bois	
<input checked="" type="checkbox"/> Viticulture	<input type="checkbox"/> Pierre	
<input type="checkbox"/> Elevage	<input type="checkbox"/> Os	
<input type="checkbox"/> Charcuterie	<input type="checkbox"/> Verre	



Identification G.H.  
Faucille

Identification spécialiste  
Faucille

Commune Parville	Lieu-dit Bois de Parville	Code catalogue Pa.Bo.mo.02	Code d'origine Iso 105
Pays France	Entité administrative Haute-Normandie	Bibliographie disponible dans la fiche site	

TPQ	TAQ	Période	Matière	État de conservation	
300	400	Antiquité tardive	Fer		
Lame recourbée en arc de cercle et son extrémité est arrondie.					
	L (mm)	l (mm)	Diam (mm).	Section/ép. (mm)	Poids (g)
	-	-			-

Comparaisons et références

-

Surf. ass. établissement (ha)

-

Domaine d'activité

Agriculture  Elevage  Artisanat  Indéterminé

Catégorie d'activité

<input checked="" type="checkbox"/> Céréaliculture	<input type="checkbox"/> Tannerie/cuir	<input type="checkbox"/> Terre cuite
<input type="checkbox"/> Culture fourragère	<input type="checkbox"/> Textile	<input type="checkbox"/> Polyvalent
<input type="checkbox"/> Arboriculture	<input type="checkbox"/> Métallurgie/métal	<input type="checkbox"/> Indéterminé
<input type="checkbox"/> Horticulture	<input type="checkbox"/> Bois	
<input type="checkbox"/> Viticulture	<input type="checkbox"/> Pierre	
<input type="checkbox"/> Elevage	<input type="checkbox"/> Os	
<input type="checkbox"/> Charcuterie	<input type="checkbox"/> Verre	





Identification G.H.  
Bédane

Identification spécialiste  
Bédane

	Code catalogue Pa.Bo.mo.03	Code d'origine Iso 128
Commune Parville	Lieu-dit Bois de Parville	
Pays France	Entité administrative Haute-Normandie	Bibliographie disponible dans la fiche site

TPQ -	TAQ -	Période Période romaine	Matière Fer	État de conservation Complet	
Outil à un seul biseau. La lame est plus épaisse que large.					
	L (mm) 157	l (mm)	Diam (mm)	Section/ép. (mm)	Poids (g)

Comparaisons et références

-

Surf. ass. établissement (ha)

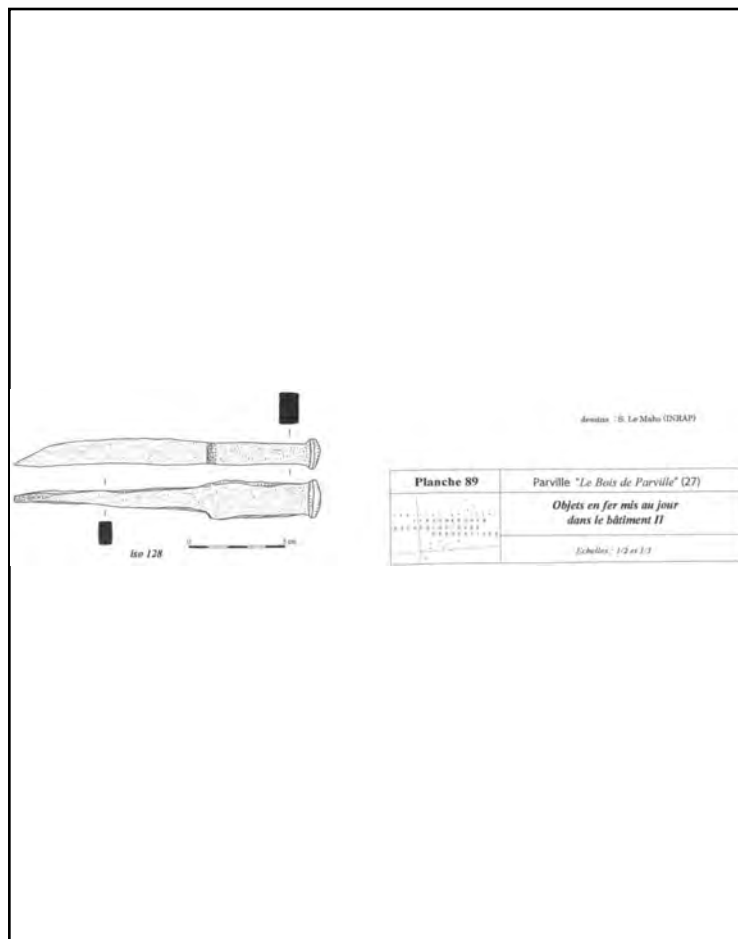
-

Domaine d'activité

Agriculture  Elevage  Artisanat  Indéterminé

Catégorie d'activité

<input type="checkbox"/> Céréaliculture	<input type="checkbox"/> Tannerie/cuir	<input type="checkbox"/> Terre cuite
<input type="checkbox"/> Culture fourragère	<input type="checkbox"/> Textile	<input type="checkbox"/> Polyvalent
<input type="checkbox"/> Arboriculture	<input type="checkbox"/> Métallurgie/métal	<input type="checkbox"/> Indéterminé
<input type="checkbox"/> Horticulture	<input checked="" type="checkbox"/> Bois	
<input type="checkbox"/> Viticulture	<input type="checkbox"/> Pierre	
<input type="checkbox"/> Elevage	<input type="checkbox"/> Os	
<input type="checkbox"/> Charcuterie	<input type="checkbox"/> Verre	



Identification G.H.  
Peson

Identification spécialiste  
Peson ; poids

Commune Parville	Lieu-dit Bois de Parville	Code catalogue Pa.Bo.mo.04	Code d'origine Iso 172
Pays France	Entité administrative Haute-Normandie	Bibliographie disponible dans la fiche site	

TPQ 200	TAQ 300	Période Haut Empire	Matière Terre cuite	État de conservation
Le poids important du peson doit servir au tissage de fibres résistantes comme le lin ou le chanvre.				
L (mm)	I (mm)	Diam (mm).	Section/ép. (mm)	Poids (g) 3936

Comparaisons et références

-

Surf. ass. établissement (ha)

-

Domaine d'activité

Agriculture  Elevage  Artisanat  Indéterminé

Catégorie d'activité

<input type="checkbox"/> Céréaliculture	<input type="checkbox"/> Tannerie/cuir	<input type="checkbox"/> Terre cuite
<input type="checkbox"/> Culture fourragère	<input checked="" type="checkbox"/> Textile	<input type="checkbox"/> Polyvalent
<input type="checkbox"/> Arboriculture	<input type="checkbox"/> Métallurgie/métal	<input type="checkbox"/> Indéterminé
<input type="checkbox"/> Horticulture	<input type="checkbox"/> Bois	
<input type="checkbox"/> Viticulture	<input type="checkbox"/> Pierre	
<input type="checkbox"/> Elevage	<input type="checkbox"/> Os	
<input type="checkbox"/> Charcuterie	<input type="checkbox"/> Verre	



Identification G.H.  
Ciseau

Identification spécialiste  
Ciseau

Commune  
Parville

Pays  
France

Lieu-dit  
Bois de Parville

Entité administrative  
Haute-Normandie

Code catalogue  
Pa.Bo.mo.05

Code d'origine  
Iso 363

Bibliographie disponible  
dans la fiche site

TPQ  
300

TAQ  
400

Période  
Antiquité tardive

Matière  
Fer

État de conservation

Tranchant à simple biseau de largeur constante. Soie après un épaulement.

L (mm)  
308

l (mm)

Diam (mm)

Section/ép. (mm)

Poids (g)

Comparaisons et références

-

Surf. ass. établissement (ha)

-

Domaine d'activité

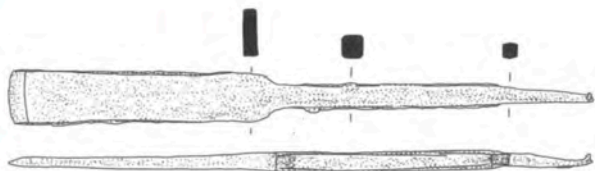
Agriculture  Elevage  Artisanat  Indéterminé

Catégorie d'activité

- |   |  |                                      |
|---|--|--------------------------------------|
| <input type="checkbox"/> Céréaliculture     | <input type="checkbox"/> Tannerie/cuir     | <input type="checkbox"/> Terre cuite |
| <input type="checkbox"/> Culture fourragère | <input type="checkbox"/> Textile           | <input type="checkbox"/> Polyvalent  |
| <input type="checkbox"/> Arboriculture      | <input type="checkbox"/> Métallurgie/métal | <input type="checkbox"/> Indéterminé |
| <input type="checkbox"/> Horticulture       | <input checked="" type="checkbox"/> Bois   |                                      |
| <input type="checkbox"/> Viticulture        | <input type="checkbox"/> Pierre            |                                      |
| <input type="checkbox"/> Elevage            | <input type="checkbox"/> Os                |                                      |
| <input type="checkbox"/> Charcuterie        | <input type="checkbox"/> Verre             |                                      |



Ciseau à soie (iso 363) après restauration



iso 363

<b>Planche 88</b>	Parville "Le Bois de Parville" (27)
	Couteau (iso 115) et ciseau à soie (iso 363) en fer mis au jour dans le bâtiment II
	Echelle : 1/3

Pas d'image

Identification G.H.  
Peson

Identification spécialiste  
Peson

Commune Parville	Lieu-dit Bois de Parville	Code catalogue Pa.Bo.mo.06	Code d'origine Iso 224
Pays France	Entité administrative Haute-Normandie	Bibliographie disponible dans la fiche site	

TPQ	TAQ	Période	Matière	État de conservation	
300	400	Antiquité tardive	Pierre (calcaire)		
NC					
	L (mm)	I (mm)	Diam (mm).	Section/ép. (mm)	Poids (g)
					4066

Comparaisons et références

-

Surf. ass. établissement (ha)

-

Domaine d'activité

Agriculture  Elevage  Artisanat  Indéterminé

Catégorie d'activité

<input type="checkbox"/> Céréaliculture	<input type="checkbox"/> Tannerie/cuir	<input type="checkbox"/> Terre cuite
<input type="checkbox"/> Culture fourragère	<input checked="" type="checkbox"/> Textile	<input type="checkbox"/> Polyvalent
<input type="checkbox"/> Arboriculture	<input type="checkbox"/> Métallurgie/métal	<input type="checkbox"/> Indéterminé
<input type="checkbox"/> Horticulture	<input type="checkbox"/> Bois	
<input type="checkbox"/> Viticulture	<input type="checkbox"/> Pierre	
<input type="checkbox"/> Elevage	<input type="checkbox"/> Os	
<input type="checkbox"/> Charcuterie	<input type="checkbox"/> Verre	



Identification G.H.  
Peson

Identification spécialiste  
Peson

Commune  
Parville

Pays  
France

Lieu-dit  
Bois de Parville

Entité administrative  
Haute-Normandie

Code catalogue  
Pa.Bo.mo.07

Code d'origine  
Iso 225

Bibliographie disponible  
dans la fiche site

TPQ	TAQ	Période	Matière	État de conservation	
300	400	Antiquité tardive	Pierre (Calcaire)		
NC					
	L (mm)	I (mm)	Diam (mm).	Section/ép. (mm)	Poids (g)
					3648

Comparaisons et références

-

Surf. ass. établissement (ha)

-

Domaine d'activité

Agriculture  Elevage  Artisanat  Indéterminé

Catégorie d'activité

Céréaliculture  Tannerie/cuir  Terre cuite  
 Culture fourragère  Textile  Polyvalent  
 Arboriculture  Métallurgie/métal  Indéterminé  
 Horticulture  Bois  
 Viticulture  Pierre  
 Elevage  Os  
 Charcuterie  Verre

Pas d'image

Pas d'image

Identification G.H.  
Peson

Identification spécialiste  
Peson

Commune  
Parville

Pays  
France

Lieu-dit  
Bois de Parville

Entité administrative  
Haute-Normandie

Code catalogue  
Pa.Bo.mo.08

Code d'origine  
Iso 463

Bibliographie disponible  
dans la fiche site

TPQ	TAQ	Période	Matière	État de conservation	
-	-	Période romaine	Calcaire		
NC					
	L (mm)	l (mm)	Diam (mm).	Section/ép. (mm)	Poids (g)
					3120

Comparaisons et références

-

Surf. ass. établissement (ha)

-

Domaine d'activité

Agriculture  Elevage  Artisanat  Indéterminé

Catégorie d'activité

<input type="checkbox"/> Céréaliculture	<input type="checkbox"/> Tannerie/cuir	<input type="checkbox"/> Terre cuite
<input type="checkbox"/> Culture fourragère	<input checked="" type="checkbox"/> Textile	<input type="checkbox"/> Polyvalent
<input type="checkbox"/> Arboriculture	<input type="checkbox"/> Métallurgie/métal	<input type="checkbox"/> Indéterminé
<input type="checkbox"/> Horticulture	<input type="checkbox"/> Bois	
<input type="checkbox"/> Viticulture	<input type="checkbox"/> Pierre	
<input type="checkbox"/> Elevage	<input type="checkbox"/> Os	
<input type="checkbox"/> Charcuterie	<input type="checkbox"/> Verre	



Identification G.H.  
Marteau

Identification spécialiste  
Marteau

Code catalogue  
Ba.Ch.mo.01

Code d'origine  
St.187.1

Commune  
Bazoches-lès-Bray

Lieu-dit  
Le Grand Mort

Pays  
France

Entité administrative  
Île-de-France

Bibliographie disponible  
dans la fiche site

TPQ

TAQ

Période

Matière

État de conservation

-

-

Période romaine

Fer

Complet

Marteau à panne et taillant. Bourrelets d'usage au niveau de la panne et du taillant.

Oeil : 13x16 ; taillant : 21x10 ; Panne : 18x19

L (mm)

l (mm)

Diam (mm).

Section/ép. (mm)

Poids (g)

105

18 ; 21

Comparaisons et références

Duvauchelle, 2005, n° 17

Type I (table et panne)

Domaine d'activité

Agriculture  Elevage  Artisanat  Indéterminé

Catégorie d'activité

Céréaliculture

Culture fourragère

Arboriculture

Horticulture

Viticulture

Elevage

Charcuterie

Tannerie/cuir

Textile

Métallurgie/métal

Bois

Pierre

Os

Verre

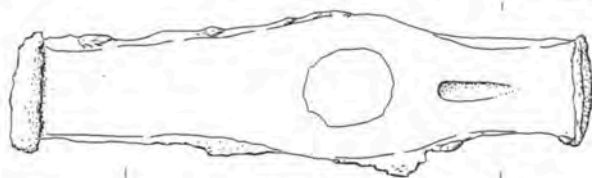
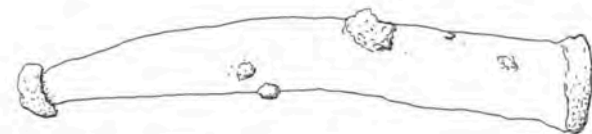
Terre cuite

Polyvalent


Indéterminé

Surf. ass. établissement (ha)

0,6



BAZ 04 GMR  
St. 187 n°01



Identification G.H.  
Marteau

Identification spécialiste  
Marteau

Code catalogue  
Ba.Ch.mo.02

Code d'origine  
St.66.19

Commune  
Bazoches-lès-Bray

Lieu-dit  
Le Grand Mort

Pays  
France

Entité administrative  
Île-de-France

Bibliographie disponible  
dans la fiche site

TPQ

TAQ

Période

Matière

État de conservation

-

-

Période romaine

Fer

Fragmentaire

Moitié proximale de marteau.

Oeil : 16 ; Panne : 33x36

L (mm)  
63

l (mm)

Diam (mm).

Section/ép. (mm)

Poids (g)

Comparaisons et références

-

Surf. ass. établissement (ha)


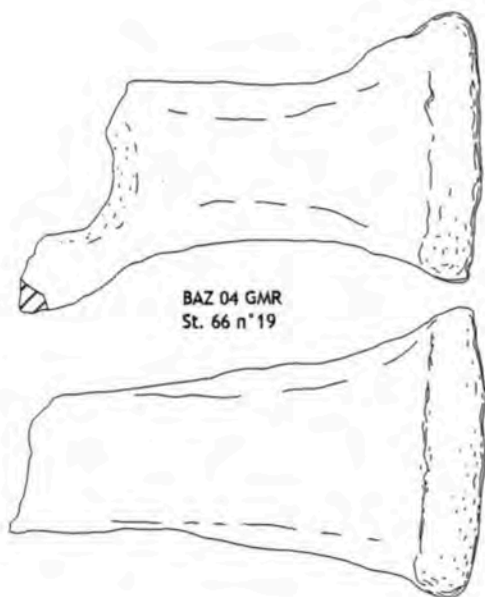
0,6

Domaine d'activité

Agriculture  Elevage  Artisanat  Indéterminé

Catégorie d'activité

Céréaliculture  Tannerie/cuir  Terre cuite  
 Culture fourragère  Textile  Polyvalent  
 Arboriculture  Métallurgie/métal  Indéterminé  
 Horticulture  Bois  
 Viticulture  Pierre  
 Elevage  Os  
 Charcuterie  Verre





Identification G.H.  
Poinçon

Identification spécialiste  
Poinçon

Code catalogue Code d'origine  
Ba.Ch.mo.03 ST.66.48

Commune  
Bazoches-lès-Bray

Lieu-dit  
Le Grand Mort

Pays  
France

Entité administrative  
Île-de-France

Bibliographie disponible  
dans la fiche site

TPQ	TAQ	Période	Matière	État de conservation
-	-	Période romaine	Fer	Complet

Tige de section carrée se terminant en pointe. Bourrelet d'usage.

Sec. prox. : 09x09 ; sec. méd. : 08x08 ; sec. distale : 02x02

L (mm)	l (mm)	Diam (mm)	Section/ép. (mm)	Poids (g)
101				

Comparaisons et références

-

Domaine d'activité

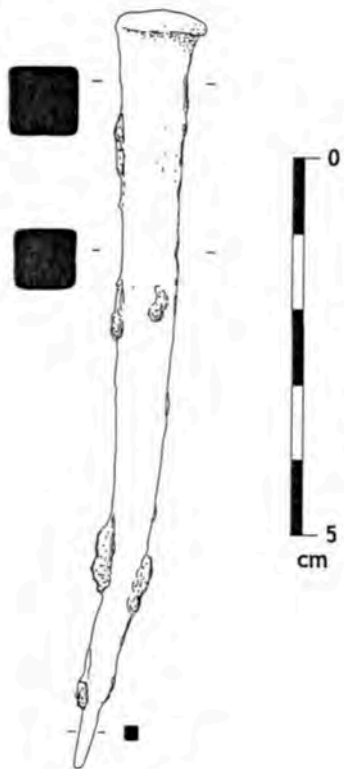
Agriculture  Elevage  Artisanat  Indéterminé

Catégorie d'activité

<input type="checkbox"/> Céréaliculture	<input type="checkbox"/> Tannerie/cuir	<input type="checkbox"/> Terre cuite
<input type="checkbox"/> Culture fourragère	<input type="checkbox"/> Textile	<input type="checkbox"/> Polyvalent
<input type="checkbox"/> Arboriculture	<input checked="" type="checkbox"/> Métallurgie/métal	<input type="checkbox"/> Indéterminé
<input type="checkbox"/> Horticulture	<input type="checkbox"/> Bois	
<input type="checkbox"/> Viticulture	<input type="checkbox"/> Pierre	
<input type="checkbox"/> Elevage	<input type="checkbox"/> Os	
<input type="checkbox"/> Charcuterie	<input type="checkbox"/> Verre	

Surf. ass. établissement (ha)

0,6



BAZ 04 GMR  
St. 66 n°48

Pas d'image

Identification G.H.  
Ciseau

Identification spécialiste  
Ciseau

Commune  
Bazoches-lès-Bray

Pays  
France

Lieu-dit  
Le Grand Mort

Entité administrative  
Île-de-France

Code catalogue  
Ba.Ch.mo.04

Code d'origine  
St.152.4

Bibliographie disponible  
dans la fiche site

TPQ

-

TAQ

-

Période

Période romaine

Matière

Fer

État de conservation

Complet

Ciseau à douille dont la partie active se rétrécit se terminant par un taillant étroit.

Section proximale : 33 mm

Section médiane : 28x26 mm

Section distale : 14x04 mm Longueur partie distale : 28 mm

L (mm)  
265

l (mm)

Diam (mm)

Section/ép. (mm)

Poids (g)

Comparaisons et références

-

Domaine d'activité

Agriculture  Elevage  Artisanat  Indéterminé

Catégorie d'activité

Céréaliculture

Culture fourragère

Arboriculture

Horticulture

Viticulture

Elevage

Charcuterie

Tannerie/cuir

Textile

Métallurgie/métal

Bois

Pierre

Os

Verre

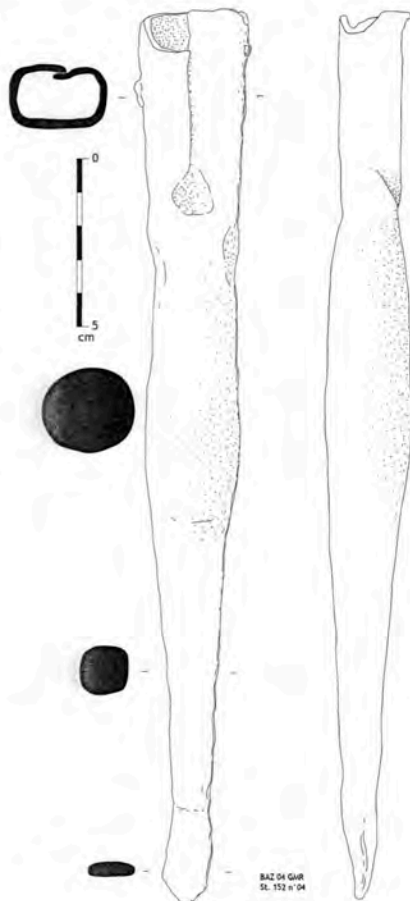
Terre cuite

Polyvalent

Indéterminé

Surf. ass. établissement (ha)

0,6



Pas d'image

Identification G.H.  
Gouge

Identification spécialiste  
Gouge

Code catalogue Code d'origine  
Ba.Ch.mo.05 ST.66.51

Commune  
Bazoches-lès-Bray

Lieu-dit  
Le Grand Mort

Pays  
France

Entité administrative  
Île-de-France

Bibliographie disponible  
dans la fiche site


TPQ	TAQ	Période	Matière	État de conservation
-	-	Période romaine	Fer	Fragmentaire

Gouge présentant un écrasement de sa partie proximale.

Section proximale : 09x09 mm  
Section médiane : 09x06 mm  
Épaisseur distale : 01,5 mm  
Longueur partie distale : 40 mm

L (mm)	l (mm)	Diam (mm)	Section/ép. (mm)	Poids (g)
128				

Comparaisons et références



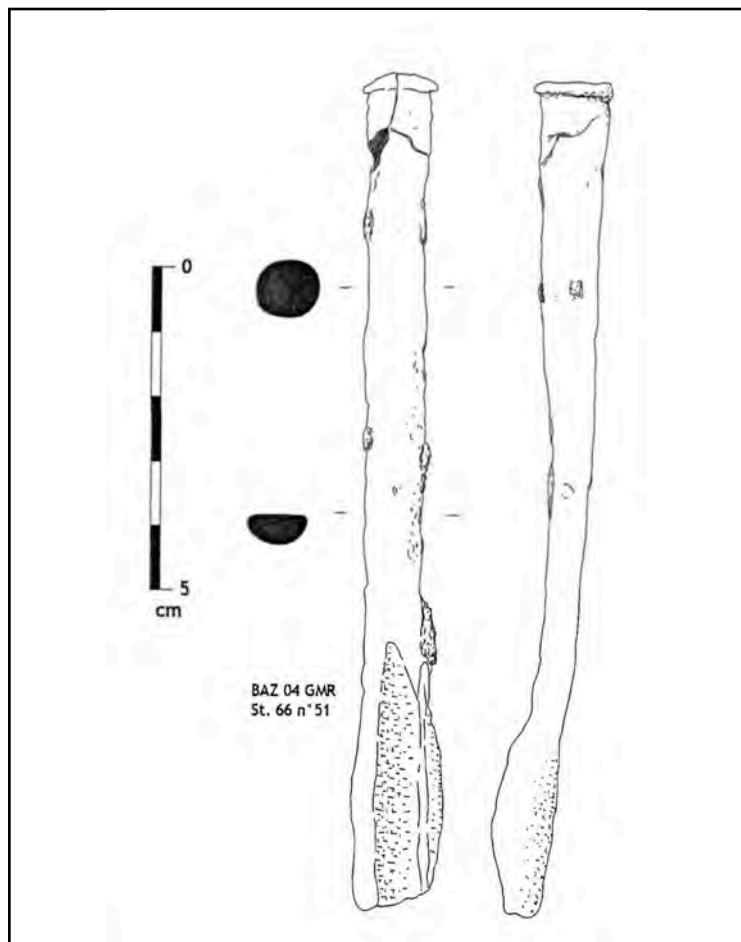
Surf. ass. établissement (ha)  
0,6

Domaine d'activité

Agriculture  Elevage  Artisanat  Indéterminé

Catégorie d'activité

<input type="checkbox"/> Céréaliculture	<input type="checkbox"/> Tannerie/cuir	<input type="checkbox"/> Terre cuite
<input type="checkbox"/> Culture fourragère	<input type="checkbox"/> Textile	<input type="checkbox"/> Polyvalent
<input type="checkbox"/> Arboriculture	<input type="checkbox"/> Métallurgie/métal	<input type="checkbox"/> Indéterminé
<input type="checkbox"/> Horticulture	<input checked="" type="checkbox"/> Bois	
<input type="checkbox"/> Viticulture	<input type="checkbox"/> Pierre	
<input type="checkbox"/> Elevage	<input type="checkbox"/> Os	
<input type="checkbox"/> Charcuterie	<input type="checkbox"/> Verre	



Identification G.H.  
Coutre (araire)

Identification spécialiste  
Coutre

Commune  
Bazoches-lès-Bray

Pays  
France

Lieu-dit  
Le Grand Mort

Entité administrative  
Île-de-France

Code catalogue  
Ba.Ch.mo.06

Code d'origine  
ST.66.47

Bibliographie disponible  
dans la fiche site

TPQ

-

TAQ

-

Période

Période romaine

Matière

Fer

État de conservation

Fragmentaire

Tige en fer de section semi-circulaire. Se termine par une pointe biaisée. A. Vian propose d'identifier un bandage de roue recyclé en coutre.

Section proximale : 24x12 mm

Section médiane : 26x11 mm

Épaisseur distale : 06 mm

Longueur partie distale : 40 mm

L (mm)

358

l (mm)

Diam (mm)

Section/ép. (mm)

Poids (g)

Comparaisons et références

Coutre Simple (Marbach, 2004a)

Domaine d'activité

Agriculture  Elevage  Artisanat  Indéterminé

Catégorie d'activité

Céréaliculture

Culture fourragère

Arboriculture

Horticulture

Viticulture

Elevage

Charcuterie

Tannerie/cuir

Textile

Métallurgie/métal

Bois

Pierre

Os

Verre

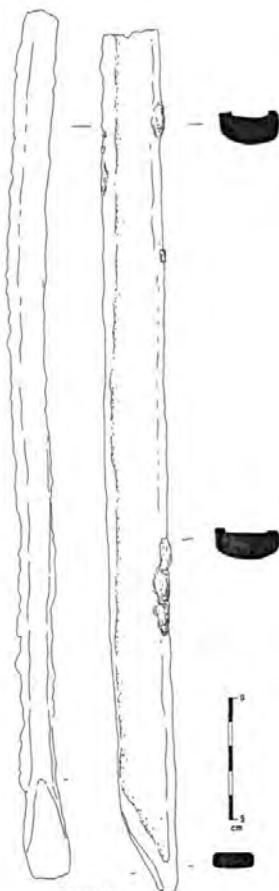
Terre cuite

Polyvalent


Indéterminé

Surf. ass. établissement (ha)

0,6



BAZ 04 GWR  
St. 66 n° 47



Identification G.H.  
Herminette

Identification spécialiste  
Herminette

Commune  
Bazoches-lès-Bray

Pays  
France

Lieu-dit  
Le Grand Mort

Entité administrative  
Île-de-France

Code catalogue  
Ba.Ch.mo.07

Code d'origine  
ST.66.15

Bibliographie disponible  
dans la fiche site

TPQ

-

TAQ

-

Période

Période romaine

Matière

Fer

État de conservation

Fragmentaire

Moitié distale d'une herminette.

L (mm)

116

l (mm)

63

Diam (mm).

Section/ép. (mm)

Poids (g)

Comparaisons et références

-

Domaine d'activité

Agriculture  Elevage  Artisanat  Indéterminé

Catégorie d'activité

- |   |  |                                      |
|---|--|--------------------------------------|
| <input type="checkbox"/> Céréaliculture     | <input type="checkbox"/> Tannerie/cuir     | <input type="checkbox"/> Terre cuite |
| <input type="checkbox"/> Culture fourragère | <input type="checkbox"/> Textile           | <input type="checkbox"/> Polyvalent  |
| <input type="checkbox"/> Arboriculture      | <input type="checkbox"/> Métallurgie/métal | <input type="checkbox"/> Indéterminé |
| <input type="checkbox"/> Horticulture       | <input checked="" type="checkbox"/> Bois   |                                      |
| <input type="checkbox"/> Viticulture        | <input type="checkbox"/> Pierre            |                                      |
| <input type="checkbox"/> Elevage            | <input type="checkbox"/> Os                |                                      |
| <input type="checkbox"/> Charcuterie        | <input type="checkbox"/> Verre             |                                      |

Surf. ass. établissement (ha)

0,6



Pas d'image

Identification G.H.  
Soc (araire)

Identification spécialiste  
Dent de herse

Code catalogue  
Ba.Ch.mo.08

Code d'origine  
ST.66.24

Commune  
Bazoches-lès-Bray

Lieu-dit  
Le Grand Mort

Pays  
France

Entité administrative  
Île-de-France

Bibliographie disponible  
dans la fiche site

TPQ

-

TAQ

-

Période

Période romaine

Matière

Fer

État de conservation

Complet

Douille ouverte se terminant par une pointe plate arrondie. La douille possède un trou de fixation. L'identification comme dent de herse n'est pas satisfaisante.

Diamètre proximal : 36 mm

Longueur de la douille : 101 mm Section distale : 14x05 mm

L (mm)  
145

l (mm)

Diam (mm)

Section/ép. (mm)

Poids (g)

Comparaisons et références

Pointe de soc des types retrouvés en Bassée et en Plaine de France.

Domaine d'activité


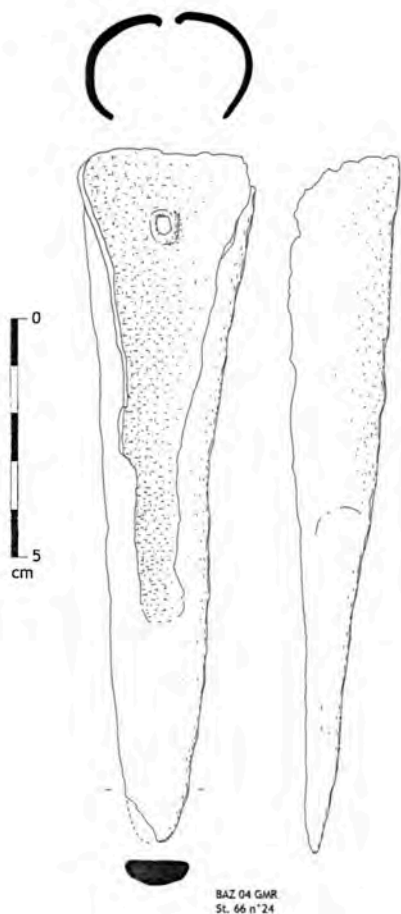
Agriculture  Elevage  Artisanat  Indéterminé

Catégorie d'activité

Céréaliculture  Tannerie/cuir  Terre cuite  
 Culture fourragère  Textile  Polyvalent  
 Arboriculture  Métallurgie/métal  Indéterminé  
 Horticulture  Bois  
 Viticulture  Pierre  
 Elevage  Os  
 Charcuterie  Verre

Surf. ass. établissement (ha)

0,6



Identification G.H.  
Tarière ? Spatule ?

Identification spécialiste  
Spatule

Commune  
Bazoches-lès-Bray

Pays  
France

Lieu-dit  
Le Grand Mort

Entité administrative  
Île-de-France

Code catalogue  
Ba.Ch.mo.09

Code d'origine  
ST154.2

Bibliographie disponible  
dans la fiche site

TPQ

-

TAQ

-

Période

Période romaine

Matière

Fer

État de conservation

Fragmentaire

Tige se terminant par une pointe losangique asymétrique. Si l'identification comme spatule ne peut pas être écartée, il peut également s'agir d'un fragment de soie de tarière.

Section proximale : 06x03 mm

Section médiane : 05x05 mm

Épaisseur distale : 05 mm Longueur partie distale : 37 mm

L (mm)  
100


l (mm)

Diam (mm)

Section/ép. (mm)

Poids (g)

Comparaisons et références



Domaine d'activité

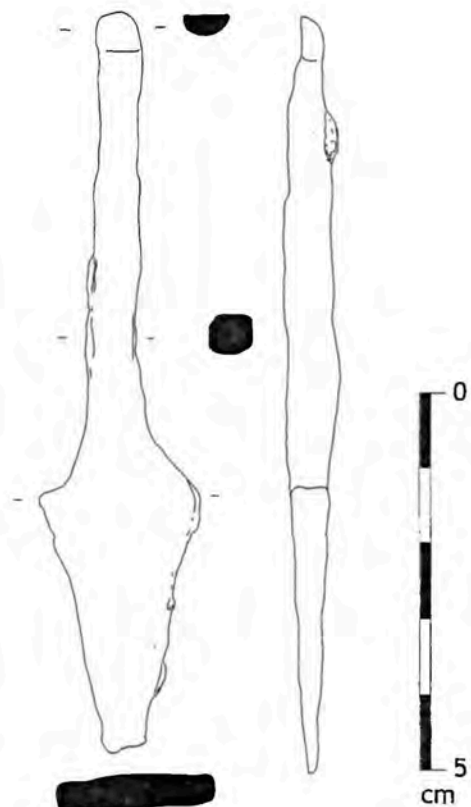
Agriculture  Elevage  Artisanat  Indéterminé

Catégorie d'activité

Céréaliculture  Tannerie/cuir  Terre cuite  
 Culture fourragère  Textile  Polyvalent  
 Arboriculture  Métallurgie/métal  Indéterminé  
 Horticulture  Bois  
 Viticulture  Pierre  
 Elevage  Os  
 Charcuterie  Verre

Surf. ass. établissement (ha)

0,6



BAZ 04 GMR  
St. 154 n°02

Pas d'image

Identification G.H.  
Spatule

Identification spécialiste  
Spatule

Commune  
Bazoches-lès-Bray

Pays  
France

Lieu-dit  
Le Grand Mort

Entité administrative  
Île-de-France

Code catalogue  
Ba.Ch.mo.10

Code d'origine  
ST.66.50

Bibliographie disponible  
dans la fiche site

TPQ

TAQ

Période

Matière  
Fer

État de conservation

Spatule à lame losangique asymétrique. La spatule est peut-être dotée d'un dispositif d'accroche cassé.

Section proximale : 04x04 mm

Section médiane : 06x04 mm

Épaisseur distale : 03 mm Longueur partie distale : 43 mm

L (mm)  
122


l (mm)

Diam (mm)

Section/ép. (mm)

Poids (g)

Comparaisons et références



Domaine d'activité

Agriculture  Elevage  Artisanat  Indéterminé

Catégorie d'activité

Céréaliculture

Culture fourragère

Arboriculture

Horticulture

Viticulture

Elevage

Charcuterie

Tannerie/cuir

Textile

Métallurgie/métal

Bois

Pierre

Os

Verre

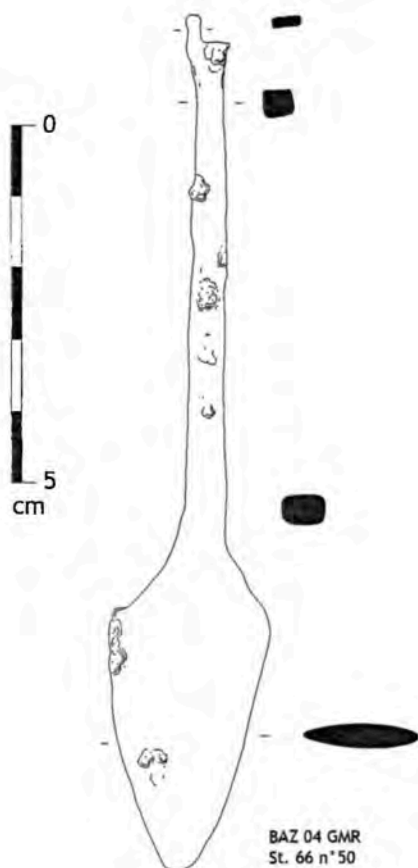
Terre cuite

Polyvalent

Indéterminé

Surf. ass. établissement (ha)

0,6



Pas d'image



Identification G.H.  
Sonnaille

Identification spécialiste

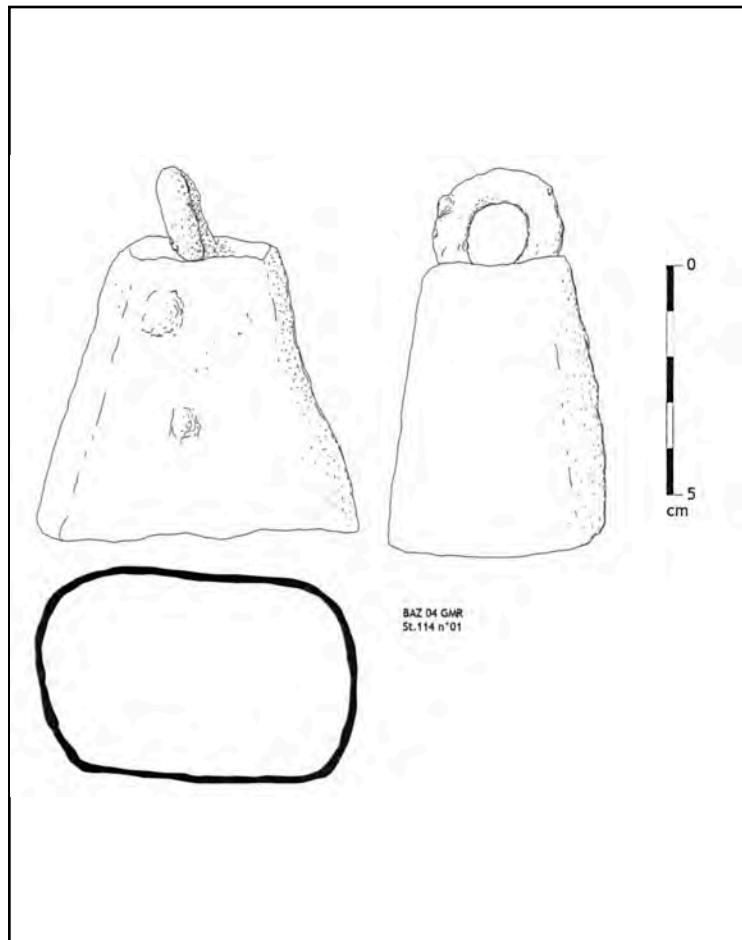
Commune Bazoches-lès-Bray	Lieu-dit Le Grand Mort	Code catalogue Ba.Ch.mo.11	Code d'origine St.114.1
Pays France	Entité administrative Île-de-France	Bibliographie disponible dans la fiche site	

TPQ -	TAQ -	Période Période romaine	Matière Fer	État de conservation Complet	
Hauteur totale avec anneau : 88 mm Diamètre externe de l'anneau : 28 mm Diamètre interne de l'anneau : 13 mm Section proximale : 29x25 mm Section de la base : 70x40 mm					
	L (mm) 65	l (mm) 38	Diam (mm).	Section/ép. (mm)	Poids (g)

Comparaisons et références  
Type 1

Surf. ass. établissement (ha)  
0,6

- Domaine d'activité
- Agriculture  Elevage  Artisanat  Indéterminé
- Catégorie d'activité
- |   |  |                                      |
|---|--|--------------------------------------|
| <input type="checkbox"/> Céréaliculture     | <input type="checkbox"/> Tannerie/cuir     | <input type="checkbox"/> Terre cuite |
| <input type="checkbox"/> Culture fourragère | <input type="checkbox"/> Textile           | <input type="checkbox"/> Polyvalent  |
| <input type="checkbox"/> Arboriculture      | <input type="checkbox"/> Métallurgie/métal | <input type="checkbox"/> Indéterminé |
| <input type="checkbox"/> Horticulture       | <input type="checkbox"/> Bois              |                                      |
| <input type="checkbox"/> Viticulture        | <input type="checkbox"/> Pierre            |                                      |
| <input checked="" type="checkbox"/> Elevage | <input type="checkbox"/> Os                |                                      |
| <input type="checkbox"/> Charcuterie        | <input type="checkbox"/> Verre             |                                      |



Identification G.H.  
Sonnaille

Identification spécialiste  
Sonnaille

Commune  
Bazoches-lès-Bray

Pays  
France

Lieu-dit  
Le Grand Mort

Entité administrative  
Île-de-France

Code catalogue  
Ba.Ch.mo.12

Code d'origine  
ST.66.14

Bibliographie disponible  
dans la fiche site

TPQ

-

TAQ

-

Période

Période romaine

Matière

Fer

État de conservation

Fragmentaire

Fragment de sonnaille.

Hauteur totale : 74 mm

Section proximale : 70x30 mm Section de la base : 73x ?

L (mm)

74

l (mm)

68

Diam (mm).

Section/ép. (mm)

Poids (g)

Comparaisons et références

Type 1

Domaine d'activité

Agriculture  Elevage  Artisanat  Indéterminé

Catégorie d'activité

Céréaliculture

Culture fourragère

Arboriculture

Horticulture

Viticulture

Elevage

Charcuterie

Tannerie/cuir

Textile

Métallurgie/métal

Bois

Pierre

Os

Verre

Terre cuite

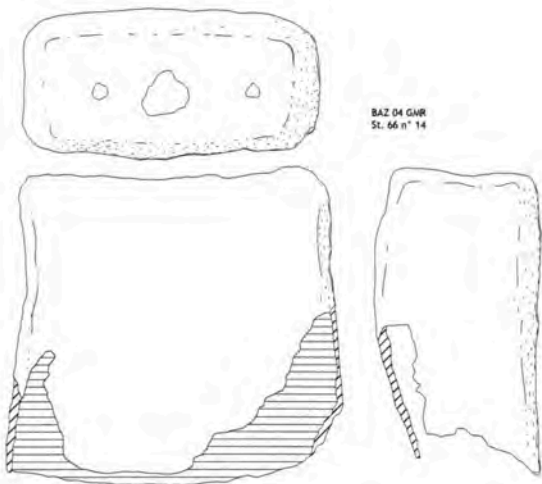
Polyvalent

Indéterminé

Surf. ass. établissement (ha)

0,6

Pas d'image



Identification G.H.  
Sonnaille

Identification spécialiste  
Sonnaille

Commune  
Bazoches-lès-Bray

Pays  
France

Lieu-dit  
Le Grand Mort

Entité administrative  
Île-de-France

Code catalogue  
Ba.Ch.mo.13

Code d'origine  
ST.66.31

Bibliographie disponible  
dans la fiche site

TPQ

-

TAQ

-

Période

Période romaine

Matière

Fer

État de conservation

Fragmentaire

Fragment de sonnaille avec placage d'alliage cuivreux.

Section proximale : 22x11 mm  
Section de la base

L (mm)  
39

l (mm)

Diam (mm)

Section/ép. (mm)

Poids (g)

Comparaisons et références

Type 1

Domaine d'activité

Agriculture  Elevage  Artisanat  Indéterminé

Catégorie d'activité

Céréaliculture

Culture fourragère

Arboriculture

Horticulture

Viticulture

Elevage

Charcuterie

Tannerie/cuir

Textile

Métallurgie/métal

Bois

Pierre

Os

Verre

Terre cuite

Polyvalent

Indéterminé

Surf. ass. établissement (ha)

0,6



Alliage cuivreux



BAZ 04 GMR  
St.66 n° 31

Pas d'image

Identification G.H.  
Peson

Identification spécialiste  
Peson

Code catalogue  
Ba.Ch.mo.14

Code d'origine  
-

Commune  
Bazoches-lès-Bray

Lieu-dit  
Le Grand Mort

Pays  
France

Entité administrative  
Île-de-France

Bibliographie disponible  
dans la fiche site

TPQ  
200

TAQ  
400

Période  
Période romaine

Matière  
Terre cuite

État de conservation  
Fragmentaire

Trois pesons provenant de St. 18.

Peson triangulaire dotés de trois perforations coupant les angles.

L (mm)      l (mm)      Diam (mm)      Section/ép. (mm)      Poids (g)

Comparaisons et références

-

Domaine d'activité

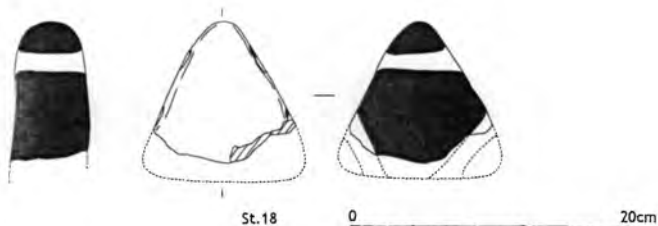
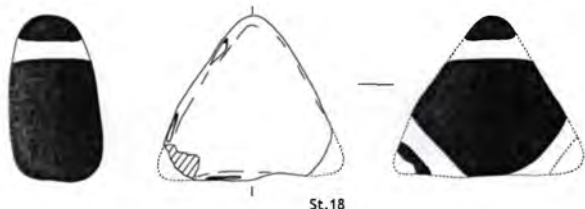
Agriculture     Elevage     Artisanat     Indéterminé

Catégorie d'activité

Céréaliculture     Tannerie/cuir     Terre cuite  
 Culture fourragère     Textile     Polyvalent  
 Arboriculture     Métallurgie/métal     Indéterminé  
 Horticulture     Bois  
 Viticulture     Pierre  
 Elevage     Os  
 Charcuterie     Verre

Surf. ass. établissement (ha)

0,6



Pas d'image

Identification G.H.  
Peson

Identification spécialiste  
Peson

Code catalogue  
Ba.Ch.mo.15

Code d'origine  
-

Commune  
Bazoches-lès-Bray

Lieu-dit  
Le Grand Mort

Pays  
France

Entité administrative  
Île-de-France

Bibliographie disponible  
dans la fiche site

TPQ  
200

TAQ  
400

Période  
Antiquité tardive

Matière  
Terre cuite

État de conservation  
Fragmentaire

Trois pesons provenant de St. 18.

Peson triangulaire dotés de trois perforations coupant les angles.

L (mm)      l (mm)      Diam (mm)      Section/ép. (mm)      Poids (g)

Comparaisons et références

-

Domaine d'activité

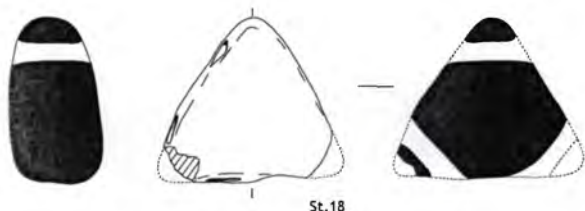
Agriculture     Elevage     Artisanat     Indéterminé

Catégorie d'activité

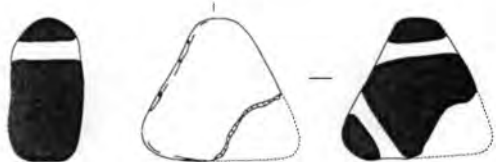
Céréaliculture     Tannerie/cuir     Terre cuite  
 Culture fourragère     Textile     Polyvalent  
 Arboriculture     Métallurgie/métal     Indéterminé  
 Horticulture     Bois  
 Viticulture     Pierre  
 Elevage     Os  
 Charcuterie     Verre

Surf. ass. établissement (ha)

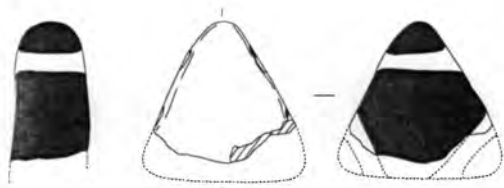
0,6



St.18



St.18



St.18

0 20cm

Pas d'image

Identification G.H.  
Peson

Identification spécialiste  
Peson

Code catalogue  
Ba.Ch.mo.16

Code d'origine  
-

Commune  
Bazoches-lès-Bray

Lieu-dit  
Le Grand Mort

Pays  
France

Entité administrative  
Île-de-France

Bibliographie disponible  
dans la fiche site

TPQ  
200

TAQ  
400

Période  
Antiquité tardive

Matière  
Terre cuite

État de conservation  
Fragmentaire

Trois pesons provenant de St. 18.

Peson triangulaire dotés de trois perforations coupant les angles.

L (mm)      l (mm)      Diam (mm)      Section/ép. (mm)      Poids (g)

Comparaisons et références

-

Domaine d'activité

Agriculture     Elevage     Artisanat     Indéterminé

Catégorie d'activité

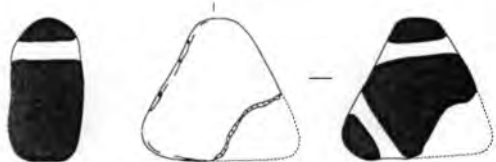
Céréaliculture     Tannerie/cuir     Terre cuite  
 Culture fourragère     Textile     Polyvalent  
 Arboriculture     Métallurgie/métal     Indéterminé  
 Horticulture     Bois  
 Viticulture     Pierre  
 Elevage     Os  
 Charcuterie     Verre

Surf. ass. établissement (ha)

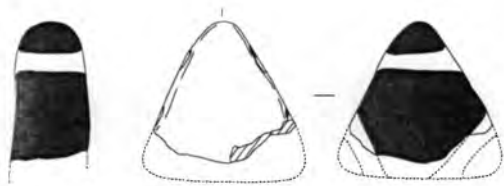
0,6



St. 18



St. 18



St. 18

0 20cm

Pas d'image

Identification G.H.  
Peson

Identification spécialiste  
Peson

Code catalogue

Ba.Ch.mo.17

Code d'origine

-

Commune  
Bazoches-lès-Bray

Lieu-dit  
Le Grand Mort

Pays  
France

Entité administrative  
Île-de-France

Bibliographie disponible  
dans la fiche site

TPQ  
200

TAQ  
400

Période  
Antiquité tardive

Matière  
Terre cuite

État de conservation  
Fragmentaire

Deux pesons provenant de St. 66.

Peson triangulaire sans perforation ?

L (mm)

I (mm)

Diam (mm)

Section/ép. (mm)

Poids (g)

Comparaisons et références

-

Domaine d'activité

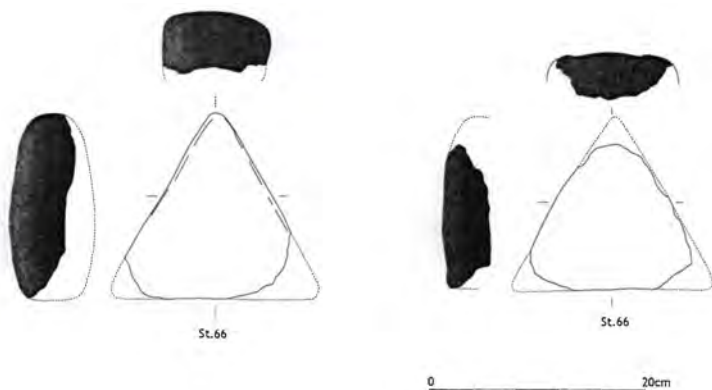
Agriculture  Elevage  Artisanat  Indéterminé

Catégorie d'activité

Céréaliculture  Tannerie/cuir  Terre cuite  
 Culture fourragère  Textile  Polyvalent  
 Arboriculture  Métallurgie/métal  Indéterminé  
 Horticulture  Bois  
 Viticulture  Pierre  
 Elevage  Os  
 Charcuterie  Verre

Surf. ass. établissement (ha)

0,6



Pas d'image

Identification G.H.  
Peson

Identification spécialiste  
Peson

Commune  
Bazoches-lès-Bray

Pays  
France

Lieu-dit  
Le Grand Mort

Entité administrative  
Île-de-France

Code catalogue  
Ba.Ch.mo.18

Code d'origine  
-

Bibliographie disponible  
dans la fiche site

TPQ  
200

TAQ  
400

Période  
Antiquité tardive

Matière  
Terre cuite

État de conservation

Deux pesons provenant de St. 66.

Peson triangulaire sans perforation ?

L (mm)      l (mm)      Diam (mm)      Section/ép. (mm)      Poids (g)

Comparaisons et références

-

Domaine d'activité

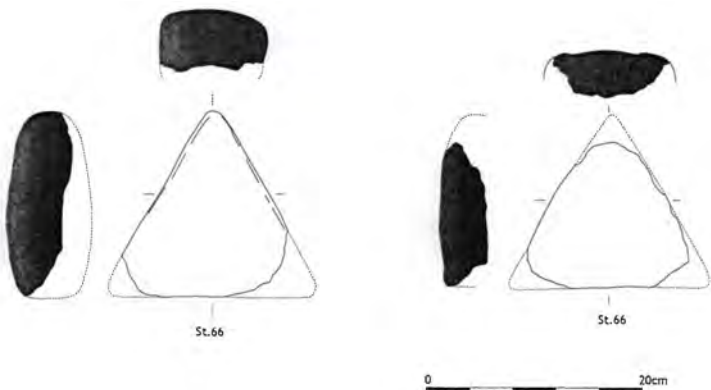
Agriculture     Elevage     Artisanat     Indéterminé

Catégorie d'activité

Céréaliculture     Tannerie/cuir     Terre cuite  
 Culture fourragère     Textile     Polyvalent  
 Arboriculture     Métallurgie/métal     Indéterminé  
 Horticulture     Bois  
 Viticulture     Pierre  
 Elevage     Os  
 Charcuterie     Verre

Surf. ass. établissement (ha)

0,6



Pas d'image



Identification G.H.  
Soc (araire)

Identification spécialiste  
Soc

Commune  
Cesson

Pays  
France

Lieu-dit  
Plaine du moulin à vent

Entité administrative  
Île-de-France

Code catalogue  
Ce.Pl.mo.01

Code d'origine  
-

Bibliographie disponible  
dans la fiche site

TPQ  
75

TAQ  
200

Période  
Haut Empire

Matière  
Fer

État de conservation  
Fragmentaire

Fer trapézoïdal court monté sur une douille ouverte et allongée. Sur cet élément un trou servait très certainement à la fixation de l'outil sur la pièce de bois. La douille est tordue à 45°.

L (mm)

l (mm)

Diam (mm).

Section/ép. (mm)

Poids (g)

Comparaisons et références

-

Domaine d'activité

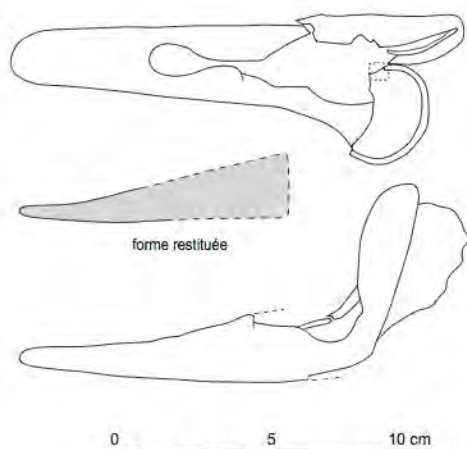
Agriculture  Elevage  Artisanat  Indéterminé

Catégorie d'activité

Céréaliculture  Tannerie/cuir  Terre cuite  
 Culture fourragère  Textile  Polyvalent  
 Arboriculture  Métallurgie/métal  Indéterminé  
 Horticulture  Bois  
 Viticulture  Pierre  
 Elevage  Os  
 Charcuterie  Verre

Surf. ass. établissement (ha)

1,9



Pas d'image

Identification G.H.  
Pince

Identification spécialiste  
Pince

Code catalogue Code d'origine

Ce.Pl.mo.02 -

Commune  
Cesson

Lieu-dit  
Plaine du moulin à vent

Pays  
France

Entité administrative  
Île-de-France

Bibliographie disponible  
dans la fiche site

TPQ	TAQ	Période	Matière	État de conservation
200	300	Haut Empire	Fer	Fragmentaire

Fragment de mors de pince pour le travail du fer. La brisure se situe au niveau de l'axe permettant le serrement des mâchoires.

L (mm) l (mm) Diam (mm) Section/ép. (mm) Poids (g)

Comparaisons et références

-

Domaine d'activité

Agriculture  Elevage  Artisanat  Indéterminé

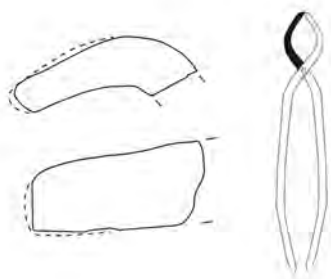
Catégorie d'activité

<input type="checkbox"/> Céréaliculture	<input type="checkbox"/> Tannerie/cuir	<input type="checkbox"/> Terre cuite
<input type="checkbox"/> Culture fourragère	<input type="checkbox"/> Textile	<input type="checkbox"/> Polyvalent
<input type="checkbox"/> Arboriculture	<input checked="" type="checkbox"/> Métallurgie/métal	<input type="checkbox"/> Indéterminé
<input type="checkbox"/> Horticulture	<input type="checkbox"/> Bois	
<input type="checkbox"/> Viticulture	<input type="checkbox"/> Pierre	
<input type="checkbox"/> Elevage	<input type="checkbox"/> Os	
<input type="checkbox"/> Charcuterie	<input type="checkbox"/> Verre	

Surf. ass. établissement (ha)

1,9

0 5 cm



Pas d'image

Identification G.H.  
Hache

Identification spécialiste  
Hache

Commune  
Changis-sur-Marne

Pays  
France

Lieu-dit  
La Masure à Boquet

Entité administrative  
Île-de-France

Code catalogue  
Ch.Ma.mo.01

Code d'origine  
8.5

Bibliographie disponible  
dans la fiche site

TPQ  
0

TAQ  
100

Période  
Haut Empire

Matière  
Fer

État de conservation  
Complet

Hache à douille.

L (mm)


l (mm)  
112

Diam (mm)

Section/ép. (mm)

Poids (g)

Comparaisons et références



Domaine d'activité

Agriculture  Elevage  Artisanat  Indéterminé

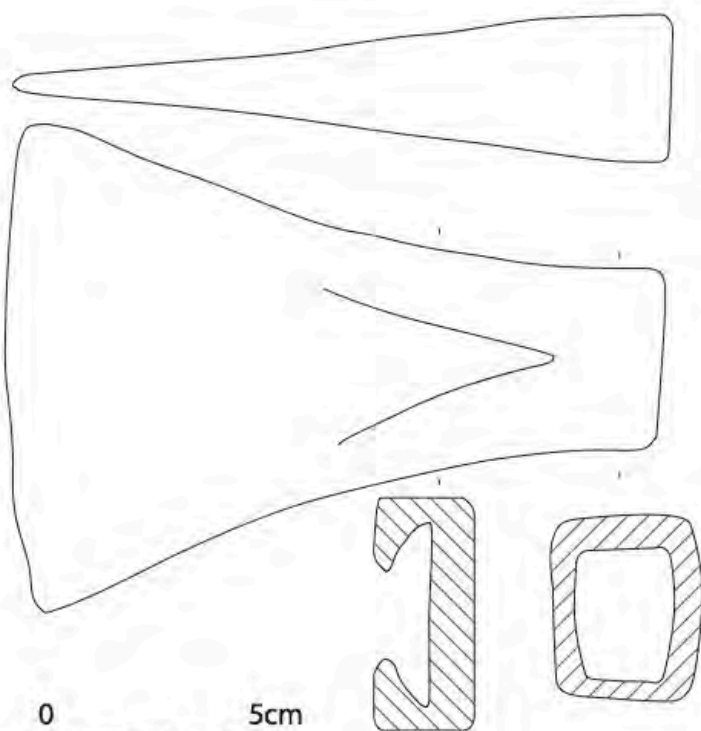
Catégorie d'activité

Céréaliculture  Tannerie/cuir  Terre cuite  
 Culture fourragère  Textile  Polyvalent  
 Arboriculture  Métallurgie/métal  Indéterminé  
 Horticulture  Bois  
 Viticulture  Pierre  
 Elevage  Os  
 Charcuterie  Verre

Surf. ass. établissement (ha)

-

Pas d'image



0 5cm  
dessins et photographie L. Leconte

Identification G.H.  
Scie

Identification spécialiste  
Scie

Commune  
Changis-sur-Marne

Pays  
France

Lieu-dit  
La Masure à Boquet

Entité administrative  
Île-de-France

Code catalogue  
Ch.Ma.mo.02

Code d'origine  
8.2

Bibliographie disponible  
dans la fiche site

TPQ  
0

TAQ  
100

Période  
Haut Empire

Matière  
Fer

État de conservation  
Fragmentaire

Petit fragment de lame peu épais comportant au moins deux dents. La soie étroite porte un trou de fixation.

L (mm)      l (mm)      Diam (mm)      Section/ép. (mm)      Poids (g)

Comparaisons et références

-

Surf. ass. établissement (ha)

-

Domaine d'activité

Agriculture     Elevage     Artisanat     Indéterminé

Catégorie d'activité

Céréaliculture     Tannerie/cuir     Terre cuite  
 Culture fourragère     Textile     Polyvalent  
 Arboriculture     Métallurgie/métal     Indéterminé  
 Horticulture     Bois  
 Viticulture     Pierre  
 Elevage     Os  
 Charcuterie     Verre



0 5cm

Pas d'image

Identification G.H.  
Ciseau

Identification spécialiste  
Ciseau ; Pointeau

Commune  
Changis-sur-Marne

Pays  
France

Lieu-dit  
La Masure à Boquet

Entité administrative  
Île-de-France

Code catalogue  
Ch.Ma.mo.03

Code d'origine  
8.1

Bibliographie disponible  
dans la fiche site

TPQ  
0

TAQ  
100

Période  
Haut Empire


Matière  
Fer

État de conservation  
Fragmentaire

Tige rectiligne de section quadrangulaire. Extrémité proximale aplatie et seconde très fine.  
Élargissement pour maintenir le manche.

L (mm)      l (mm)      Diam (mm)      Section/ép. (mm)      Poids (g)

Comparaisons et références



Surf. ass. établissement (ha)

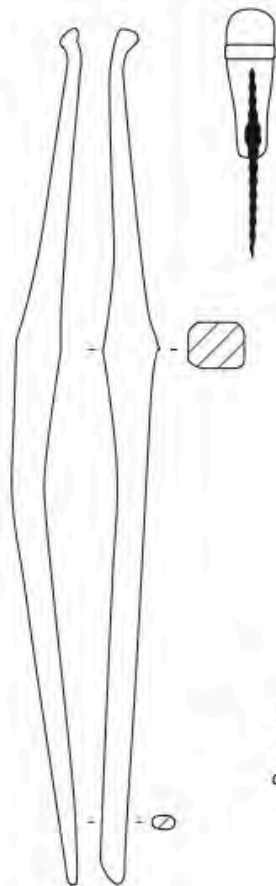
-

Domaine d'activité

Agriculture    Elevage    Artisanat    Indéterminé

Catégorie d'activité

Céréaliculture    Tannerie/cuir    Terre cuite  
 Culture fourragère    Textile    Polyvalent  
 Arboriculture    Métallurgie/métal    Indéterminé  
 Horticulture    Bois  
 Viticulture    Pierre  
 Elevage    Os  
 Charcuterie    Verre



0      5cm  
dessins et photographie L. Leconte

Pas d'image

Identification G.H.  
Râteau (dent) ?

Identification spécialiste  
Dent de râteau ?

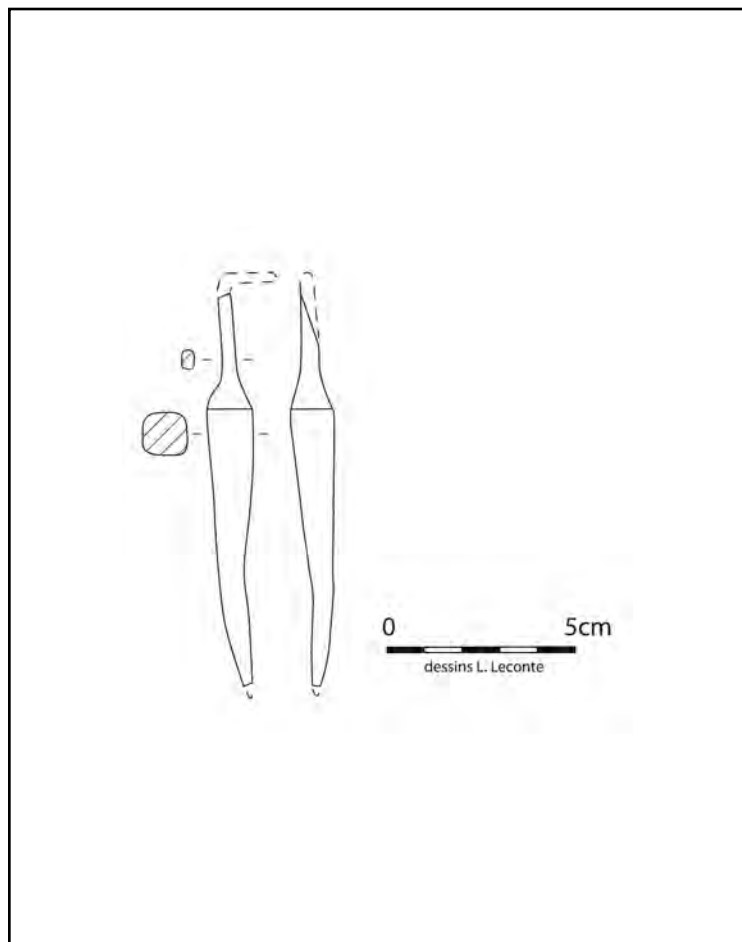
	Code catalogue Ch.Ma.mo.04	Code d'origine 11.1
Commune Changis-sur-Marne	Lieu-dit La Masure à Boquet	
Pays France	Entité administrative Île-de-France	Bibliographie disponible dans la fiche site

TPQ 75	TAQ 200	Période Haut Empire	Matière Fer	État de conservation Fragmentaire	
Tige puissante de section quadrangulaire épaisse entre sa moitié et son tiers supérieur. Extrémités affinées, l'une pointue et l'autre arrondie.					
	L (mm)	l (mm)	Diam (mm).	Section/ép. (mm)	Poids (g)

Comparaisons et références  
-

Surf. ass. établissement (ha)  
-

- Domaine d'activité
- Agriculture  Elevage  Artisanat  Indéterminé
- Catégorie d'activité
- |  |  |                                      |
|--|--|--------------------------------------|
| <input checked="" type="checkbox"/> Céréaliculture     | <input type="checkbox"/> Tannerie/cuir     | <input type="checkbox"/> Terre cuite |
| <input checked="" type="checkbox"/> Culture fourragère | <input type="checkbox"/> Textile           | <input type="checkbox"/> Polyvalent  |
| <input checked="" type="checkbox"/> Arboriculture      | <input type="checkbox"/> Métallurgie/métal | <input type="checkbox"/> Indéterminé |
| <input checked="" type="checkbox"/> Horticulture       | <input type="checkbox"/> Bois              |                                      |
| <input checked="" type="checkbox"/> Viticulture        | <input type="checkbox"/> Pierre            |                                      |
| <input type="checkbox"/> Elevage                       | <input type="checkbox"/> Os                |                                      |
| <input type="checkbox"/> Charcuterie                   | <input type="checkbox"/> Verre             |                                      |



Identification G.H.  
Echardonnor ?

Identification spécialiste  
élarguoir

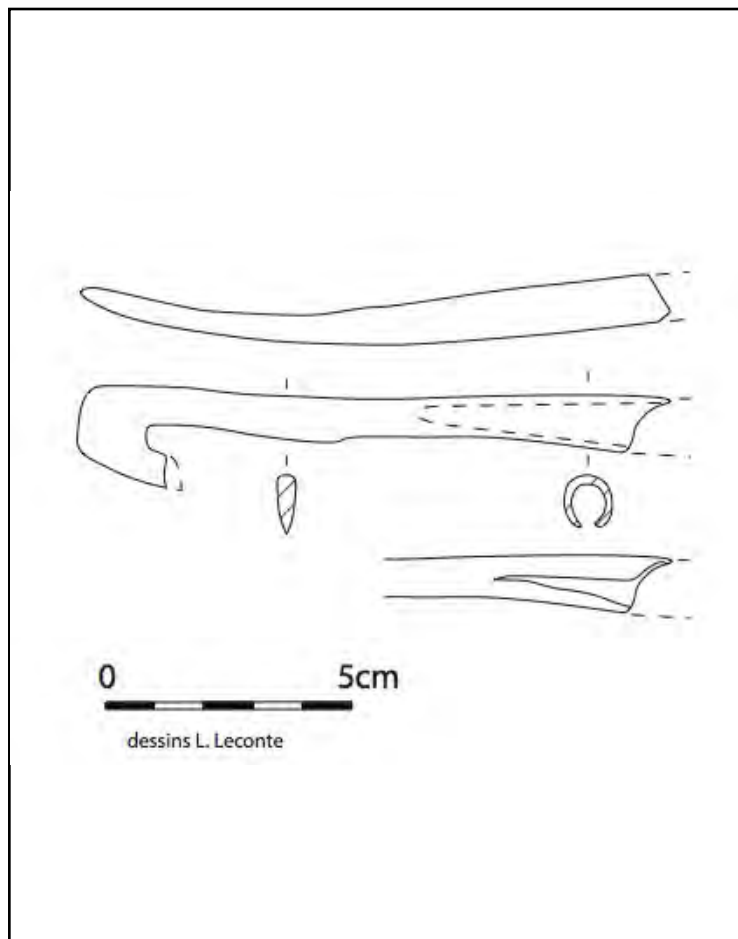
	Code catalogue Ch.Ma.mo.05	Code d'origine 13.1
Commune Changis-sur-Marne	Lieu-dit La Masure à Boquet	
Pays France	Entité administrative Île-de-France	Bibliographie disponible dans la fiche site

TPQ	TAQ	Période Haut Empire	Matière Fer	État de conservation Complet	
Lame interne en U montée sur une longue douille ouverte.					
	L (mm)	I (mm)	Diam (mm).	Section/ép. (mm)	Poids (g)

Comparaisons et références  
-

Surf. ass. établissement (ha)  
-

- Domaine d'activité
- Agriculture  Elevage  Artisanat  Indéterminé
- Catégorie d'activité
- |  |  |                                      |
|--|--|--------------------------------------|
| <input checked="" type="checkbox"/> Céréaliculture     | <input type="checkbox"/> Tannerie/cuir     | <input type="checkbox"/> Terre cuite |
| <input checked="" type="checkbox"/> Culture fourragère | <input type="checkbox"/> Textile           | <input type="checkbox"/> Polyvalent  |
| <input checked="" type="checkbox"/> Arboriculture      | <input type="checkbox"/> Métallurgie/métal | <input type="checkbox"/> Indéterminé |
| <input checked="" type="checkbox"/> Horticulture       | <input type="checkbox"/> Bois              |                                      |
| <input checked="" type="checkbox"/> Viticulture        | <input type="checkbox"/> Pierre            |                                      |
| <input type="checkbox"/> Elevage                       | <input type="checkbox"/> Os                |                                      |
| <input type="checkbox"/> Charcuterie                   | <input type="checkbox"/> Verre             |                                      |



Identification G.H.  
Sonnaille

Identification spécialiste  
Sonnaille

Commune  
Changis-sur-Marne

Pays  
France

Lieu-dit  
La Masure à Boquet

Entité administrative  
Île-de-France

Code catalogue  
Ch.Ma.mo.06

Code d'origine  
13.2

Bibliographie disponible  
dans la fiche site

TPQ  
200

TAQ  
300

Période  
Haut Empire

Matière  
Fer

État de conservation  
Fragmentaire

Sonnaille trapézoïdale fragmentaire.

L (mm)

I (mm)

Diam (mm)

Section/ép. (mm)

Poids (g)

Comparaisons et références

-

Surf. ass. établissement (ha)

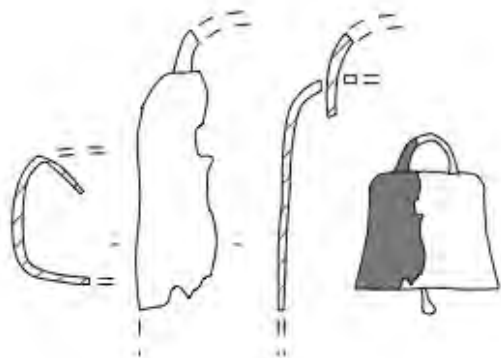
-

Domaine d'activité

Agriculture  Elevage  Artisanat  Indéterminé

Catégorie d'activité

- |   |  |                                      |
|---|--|--------------------------------------|
| <input type="checkbox"/> Céréaliculture     | <input type="checkbox"/> Tannerie/cuir     | <input type="checkbox"/> Terre cuite |
| <input type="checkbox"/> Culture fourragère | <input type="checkbox"/> Textile           | <input type="checkbox"/> Polyvalent  |
| <input type="checkbox"/> Arboriculture      | <input type="checkbox"/> Métallurgie/métal | <input type="checkbox"/> Indéterminé |
| <input type="checkbox"/> Horticulture       | <input type="checkbox"/> Bois              |                                      |
| <input type="checkbox"/> Viticulture        | <input type="checkbox"/> Pierre            |                                      |
| <input checked="" type="checkbox"/> Elevage | <input type="checkbox"/> Os                |                                      |
| <input type="checkbox"/> Charcuterie        | <input type="checkbox"/> Verre             |                                      |



0 5cm

dessins L. Leconte

Pas d'image



Identification G.H.  
Sonnaille

Identification spécialiste  
Sonnaille

		Code catalogue Ch.Ma.mo.07	Code d'origine -
Commune Changis-sur-Marne	Lieu-dit La Masure à Boquet		
Pays France	Entité administrative Île-de-France	Bibliographie disponible dans la fiche site	

TPQ	TAQ	Période	Matière	État de conservation
200	300	Haut Empire	Fer	Fragmentaire
Sonnaille trapézoïdale fragmentaire.				
L (mm)      I (mm)      Diam (mm).      Section/ép. (mm)      Poids (g)				

Comparaisons et références

-

Surf. ass. établissement (ha)

-

Domaine d'activité

Agriculture     Elevage     Artisanat     Indéterminé

Catégorie d'activité

<input type="checkbox"/> Céréaliculture	<input type="checkbox"/> Tannerie/cuir	<input type="checkbox"/> Terre cuite
<input type="checkbox"/> Culture fourragère	<input type="checkbox"/> Textile	<input type="checkbox"/> Polyvalent
<input type="checkbox"/> Arboriculture	<input type="checkbox"/> Métallurgie/métal	<input type="checkbox"/> Indéterminé
<input type="checkbox"/> Horticulture	<input type="checkbox"/> Bois	
<input type="checkbox"/> Viticulture	<input type="checkbox"/> Pierre	
<input checked="" type="checkbox"/> Elevage	<input type="checkbox"/> Os	
<input type="checkbox"/> Charcuterie	<input type="checkbox"/> Verre	



Identification G.H.  
Hache

Identification spécialiste  
Hache

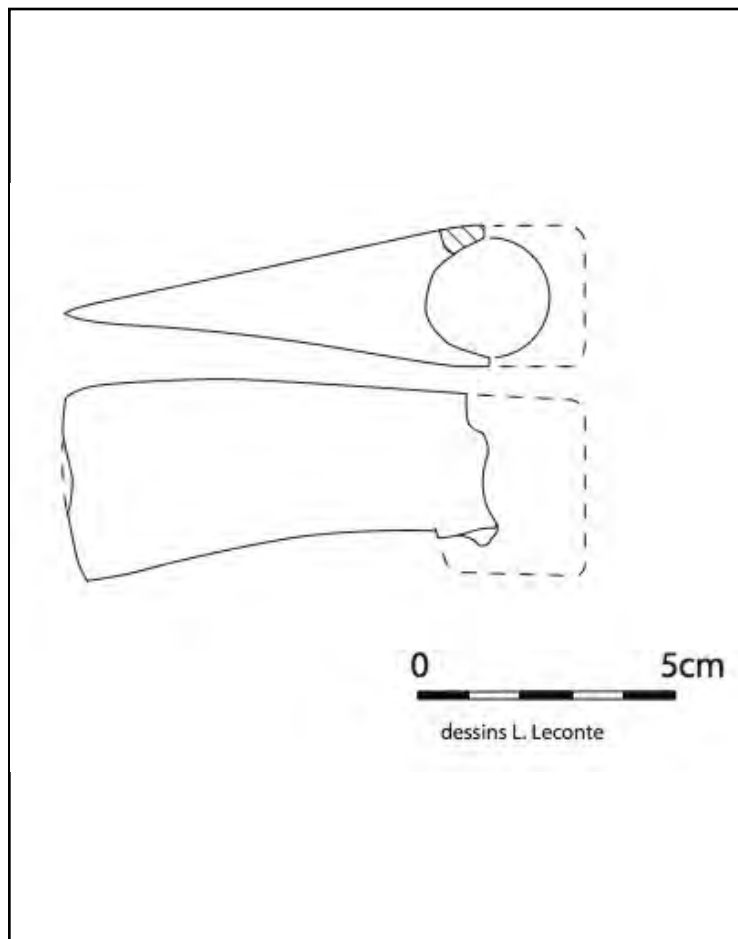
	Code catalogue Ch.Ma.mo.08	Code d'origine 13.9
Commune Changis-sur-Marne	Lieu-dit La Masure à Boquet	
Pays France	Entité administrative Île-de-France	Bibliographie disponible dans la fiche site

TPQ 200	TAQ 300	Période Haut Empire	Matière Fer	État de conservation Fragmentaire
Fer de hache à emmanchement à oeil. Partie inférieure infléchie vers le bas.				
L (mm)	I (mm)	Diam (mm)	Section/ép. (mm)	Poids (g)

Comparaisons et références  
-

Surf. ass. établissement (ha)  
-

- Domaine d'activité
- Agriculture  Elevage  Artisanat  Indéterminé
- Catégorie d'activité
- |   |  |                                      |
|---|--|--------------------------------------|
| <input type="checkbox"/> Céréaliculture     | <input type="checkbox"/> Tannerie/cuir     | <input type="checkbox"/> Terre cuite |
| <input type="checkbox"/> Culture fourragère | <input type="checkbox"/> Textile           | <input type="checkbox"/> Polyvalent  |
| <input type="checkbox"/> Arboriculture      | <input type="checkbox"/> Métallurgie/métal | <input type="checkbox"/> Indéterminé |
| <input type="checkbox"/> Horticulture       | <input checked="" type="checkbox"/> Bois   |                                      |
| <input type="checkbox"/> Viticulture        | <input type="checkbox"/> Pierre            |                                      |
| <input type="checkbox"/> Elevage            | <input type="checkbox"/> Os                |                                      |
| <input type="checkbox"/> Charcuterie        | <input type="checkbox"/> Verre             |                                      |



Identification G.H.  
Coin

Identification spécialiste  
Coin

	Code catalogue Ch.Ma.mo.09	Code d'origine 13.10
Commune Changis-sur-Marne	Lieu-dit La Masure à Boquet	
Pays France	Entité administrative Île-de-France	Bibliographie disponible dans la fiche site

TPQ	TAQ	Période	Matière	État de conservation	
200	300	Haut Empire	Fer	Fragmentaire	
Fer rectiligne, arrondi en bout et de section longitudinale rectangulaire. Section peu épaisse.					
	L (mm)	l (mm)	Diam (mm).	Section/ép. (mm)	Poids (g)

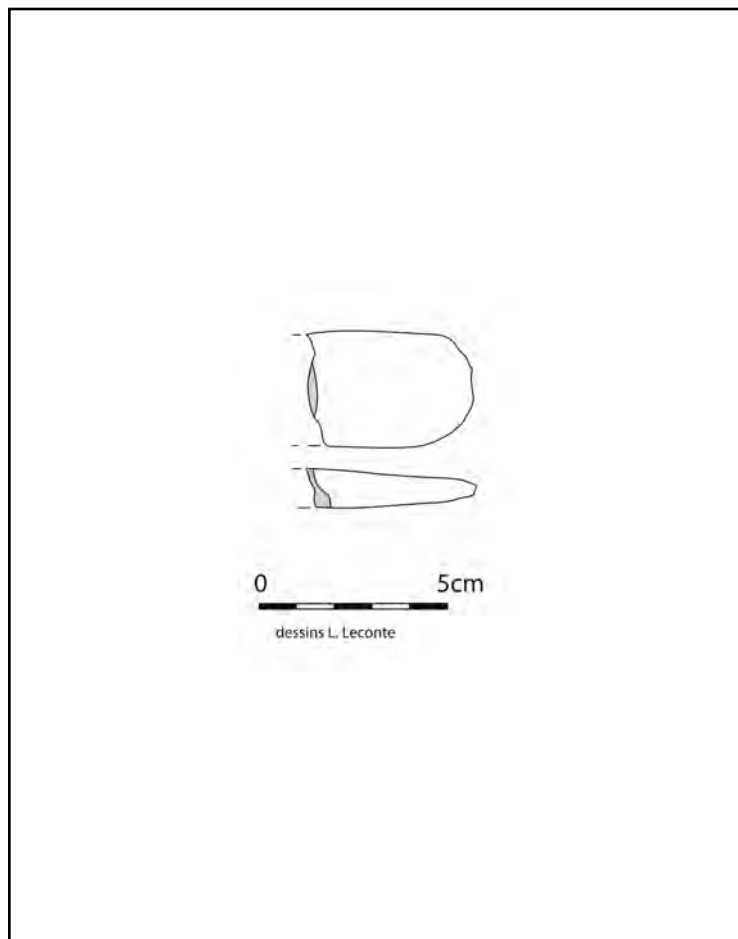
Comparaisons et références

-

Surf. ass. établissement (ha)

-

- Domaine d'activité
- Agriculture  Elevage  Artisanat  Indéterminé
- Catégorie d'activité
- |   |  |                                      |
|---|--|--------------------------------------|
| <input type="checkbox"/> Céréaliculture     | <input type="checkbox"/> Tannerie/cuir     | <input type="checkbox"/> Terre cuite |
| <input type="checkbox"/> Culture fourragère | <input type="checkbox"/> Textile           | <input type="checkbox"/> Polyvalent  |
| <input type="checkbox"/> Arboriculture      | <input type="checkbox"/> Métallurgie/métal | <input type="checkbox"/> Indéterminé |
| <input type="checkbox"/> Horticulture       | <input checked="" type="checkbox"/> Bois   |                                      |
| <input type="checkbox"/> Viticulture        | <input type="checkbox"/> Pierre            |                                      |
| <input type="checkbox"/> Elevage            | <input type="checkbox"/> Os                |                                      |
| <input type="checkbox"/> Charcuterie        | <input type="checkbox"/> Verre             |                                      |



Identification G.H.  
Scie

Identification spécialiste  
Scie

Commune  
Changis-sur-Marne

Pays  
France

Lieu-dit  
La Masure à Boquet

Entité administrative  
Île-de-France

Code catalogue  
Ch.Ma.mo.10

Code d'origine  
13.11

Bibliographie disponible  
dans la fiche site

TPQ  
200

TAQ  
300

Période  
Haut Empire

Matière  
Fer

État de conservation  
Fragmentaire

Lame puissante et longue à dos oblique abattu en bout, dents assez larges. Lame brisée au niveau de la perforation de fixation du manche.

L (mm)

l (mm)

Diam (mm)

Section/ép. (mm)

Poids (g)

Comparaisons et références

-

Surf. ass. établissement (ha)

-


Domaine d'activité

Agriculture  Elevage  Artisanat  Indéterminé

Catégorie d'activité

Céréaliculture  Tannerie/cuir  Terre cuite  
 Culture fourragère  Textile  Polyvalent  
 Arboriculture  Métallurgie/métal  Indéterminé  
 Horticulture  Bois  
 Viticulture  Pierre  
 Elevage  Os  
 Charcuterie  Verre

Pas d'image



dessiné I. Leconte

Identification G.H.  
Bédane

Identification spécialiste  
Bédane

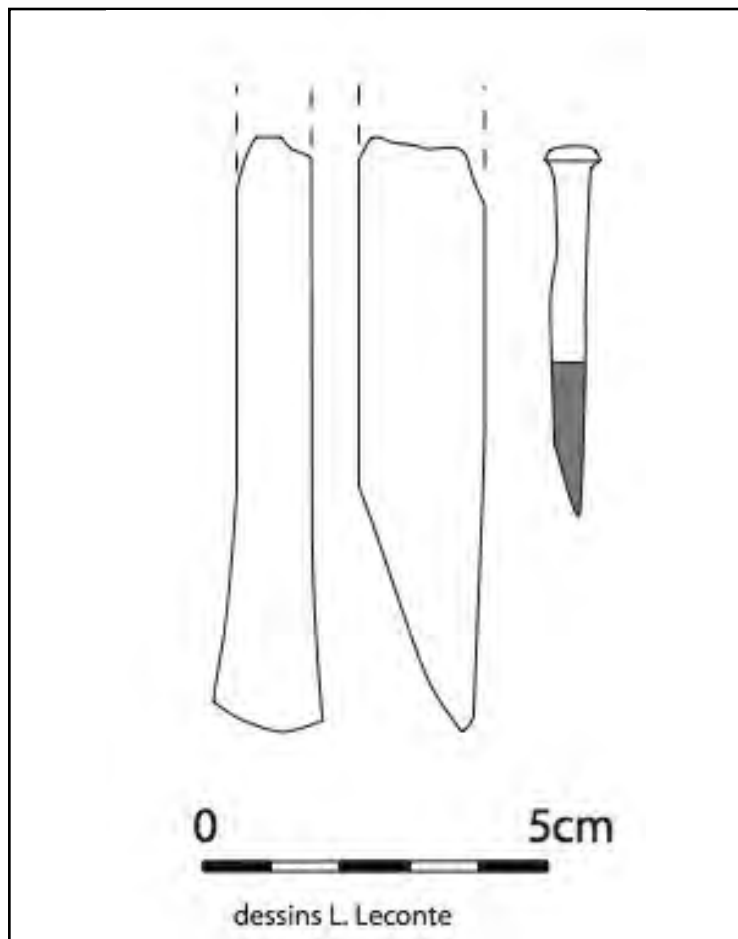
	Code catalogue Ch.Ma.mo.11	Code d'origine 13.7
Commune Changis-sur-Marne	Lieu-dit La Masure à Boquet	
Pays France	Entité administrative Île-de-France	Bibliographie disponible dans la fiche site

TPQ 200	TAQ 300	Période Haut Empire	Matière Fer	État de conservation Fragmentaire
Fer massif plus haut que large à l'extrémité oblique.				
L (mm)	I (mm)	Diam (mm)	Section/ép. (mm)	Poids (g)

Comparaisons et références  
-

Surf. ass. établissement (ha)  
-

- Domaine d'activité
- Agriculture  Elevage  Artisanat  Indéterminé
- Catégorie d'activité
- |   |  |                                      |
|---|--|--------------------------------------|
| <input type="checkbox"/> Céréaliculture     | <input type="checkbox"/> Tannerie/cuir     | <input type="checkbox"/> Terre cuite |
| <input type="checkbox"/> Culture fourragère | <input type="checkbox"/> Textile           | <input type="checkbox"/> Polyvalent  |
| <input type="checkbox"/> Arboriculture      | <input type="checkbox"/> Métallurgie/métal | <input type="checkbox"/> Indéterminé |
| <input type="checkbox"/> Horticulture       | <input checked="" type="checkbox"/> Bois   |                                      |
| <input type="checkbox"/> Viticulture        | <input type="checkbox"/> Pierre            |                                      |
| <input type="checkbox"/> Elevage            | <input type="checkbox"/> Os                |                                      |
| <input type="checkbox"/> Charcuterie        | <input type="checkbox"/> Verre             |                                      |



Identification G.H.  
Ciseau

Identification spécialiste  
Ciseau

Commune  
Changis-sur-Marne

Pays  
France

Lieu-dit  
La Masure à Boquet

Entité administrative  
Île-de-France

Code catalogue  
Ch.Ma.mo.12

Code d'origine  
13.8

Bibliographie disponible  
dans la fiche site

TPQ  
200

TAQ  
300

Période  
Haut Empire

Matière  
Fer

État de conservation  
Fragmentaire

Ciseau droit à tête peu saillante et arrondie.

L (mm)

I (mm)

Diam (mm)

Section/ép. (mm)

Poids (g)

Comparaisons et références

-

Surf. ass. établissement (ha)

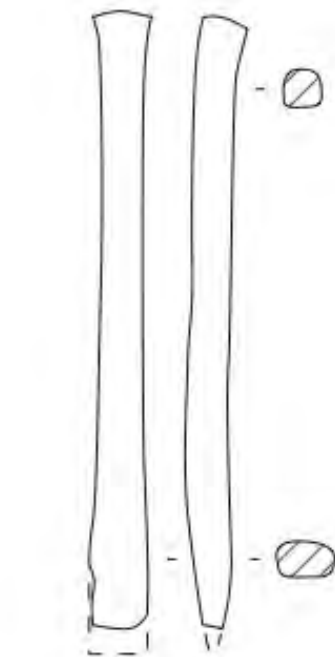
-

Domaine d'activité

Agriculture  Elevage  Artisanat  Indéterminé

Catégorie d'activité

Céréaliculture  Tannerie/cuir  Terre cuite  
 Culture fourragère  Textile  Polyvalent  
 Arboriculture  Métallurgie/métal  Indéterminé  
 Horticulture  Bois  
 Viticulture  Pierre  
 Elevage  Os  
 Charcuterie  Verre



0 5cm

dessins L. Leconte

Pas d'image

Identification G.H.  
Aiguille

Identification spécialiste  
Aiguille

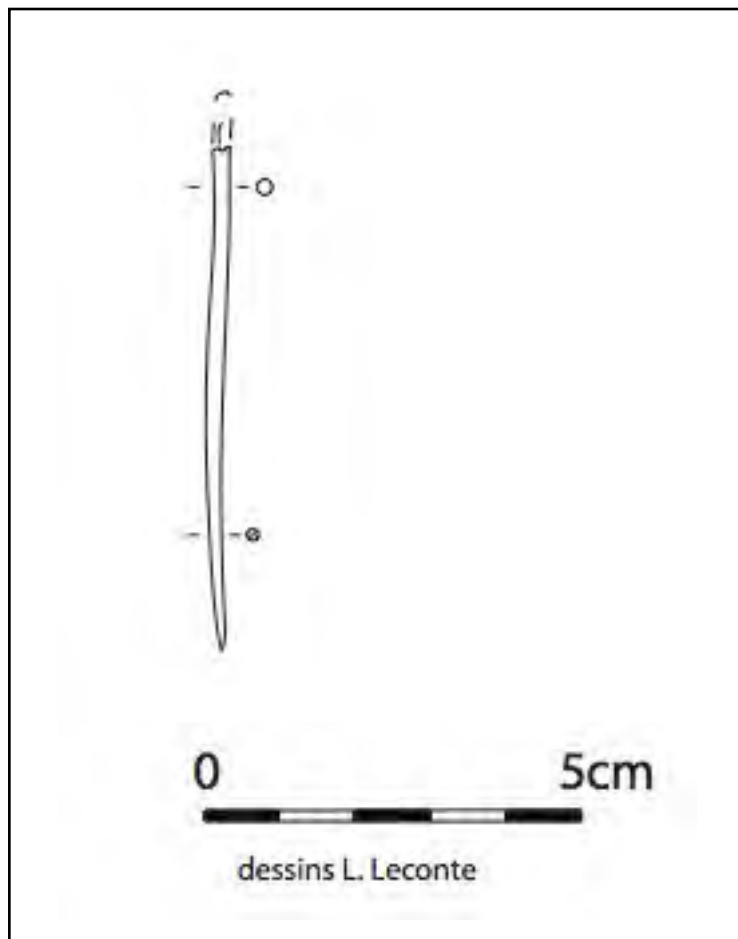
	Code catalogue Ch.Ma.mo.13	Code d'origine 13.6
Commune Changis-sur-Marne	Lieu-dit La Mesure à Boquet	
Pays France	Entité administrative Île-de-France	Bibliographie disponible dans la fiche site

TPQ 200	TAQ 300	Période Haut Empire	Matière Fer	État de conservation Fragmentaire	
Aiguille fine à chas.					
	L (mm)	l (mm)	Diam (mm).	Section/ép. (mm)	Poids (g)

Comparaisons et références  
-

Surf. ass. établissement (ha)  
-

- Domaine d'activité
- Agriculture  Elevage  Artisanat  Indéterminé
- Catégorie d'activité
- |   |   |                                      |
|---|---|--------------------------------------|
| <input type="checkbox"/> Céréaliculture     | <input type="checkbox"/> Tannerie/cuir      | <input type="checkbox"/> Terre cuite |
| <input type="checkbox"/> Culture fourragère | <input checked="" type="checkbox"/> Textile | <input type="checkbox"/> Polyvalent  |
| <input type="checkbox"/> Arboriculture      | <input type="checkbox"/> Métallurgie/métal  | <input type="checkbox"/> Indéterminé |
| <input type="checkbox"/> Horticulture       | <input type="checkbox"/> Bois               |                                      |
| <input type="checkbox"/> Viticulture        | <input type="checkbox"/> Pierre             |                                      |
| <input type="checkbox"/> Elevage            | <input type="checkbox"/> Os                 |                                      |
| <input type="checkbox"/> Charcuterie        | <input type="checkbox"/> Verre              |                                      |



Identification G.H.  
Aiguille

Identification spécialiste  
Aiguille

		Code catalogue Ch.Ma.mo.14	Code d'origine -
Commune Changis-sur-Marne	Lieu-dit La Masure à Boquet		
Pays France	Entité administrative Île-de-France	Bibliographie disponible dans la fiche site	

TPQ	TAQ	Période	Matière	État de conservation	
200	300	Haut Empire	Fer	Fragmentaire	
Aiguille fine à chas.					
	L (mm)	I (mm)	Diam (mm).	Section/ép. (mm)	Poids (g)

Comparaisons et références

-

Surf. ass. établissement (ha)

-

Domaine d'activité

Agriculture  Elevage  Artisanat  Indéterminé

Catégorie d'activité

<input type="checkbox"/> Céréaliculture	<input type="checkbox"/> Tannerie/cuir	<input type="checkbox"/> Terre cuite
<input type="checkbox"/> Culture fourragère	<input checked="" type="checkbox"/> Textile	<input type="checkbox"/> Polyvalent
<input type="checkbox"/> Arboriculture	<input type="checkbox"/> Métallurgie/métal	<input type="checkbox"/> Indéterminé
<input type="checkbox"/> Horticulture	<input type="checkbox"/> Bois	
<input type="checkbox"/> Viticulture	<input type="checkbox"/> Pierre	
<input type="checkbox"/> Elevage	<input type="checkbox"/> Os	
<input type="checkbox"/> Charcuterie	<input type="checkbox"/> Verre	





Identification G.H.  
Spatule

Identification spécialiste  
Spatule

Commune  
Changis-sur-Marne

Pays  
France

Lieu-dit  
La Masure à Boquet

Entité administrative  
Île-de-France

Code catalogue  
Ch.Ma.mo.15

Code d'origine  
14.8

Bibliographie disponible  
dans la fiche site

TPQ  
200

TAQ  
300

Période  
Haut Empire

Matière  
Fer

État de conservation  
Complet

Spatule triangulaire sur soie torse, annelée en bout et montée sur un anneau indépendant.

L (mm)

l (mm)

Diam (mm)

Section/ép. (mm)

Poids (g)

Comparaisons et références

-

Surf. ass. établissement (ha)

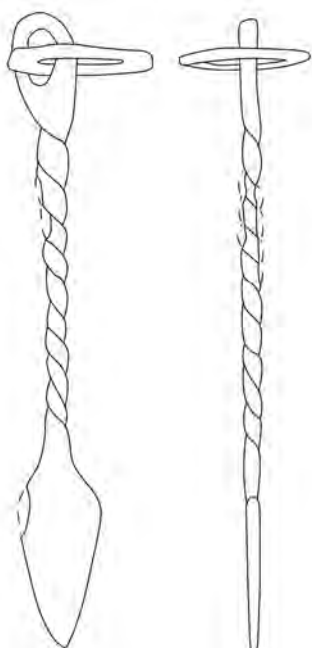
-

Domaine d'activité

Agriculture  Elevage  Artisanat  Indéterminé

Catégorie d'activité

Céréaliculture  Tannerie/cuir  Terre cuite  
 Culture fourragère  Textile  Polyvalent  
 Arboriculture  Métallurgie/métal  Indéterminé  
 Horticulture  Bois  
 Viticulture  Pierre  
 Elevage  Os  
 Charcuterie  Verre



0 5cm

dessins L. Leconte

Pas d'image

Identification G.H.  
Spatule

Identification spécialiste  
Spatule

Commune  
Changis-sur-Marne

Pays  
France

Lieu-dit  
La Masure à Boquet

Entité administrative  
Île-de-France

Code catalogue  
Ch.Ma.mo.16

Code d'origine  
21.2

Bibliographie disponible  
dans la fiche site

TPQ  
0

TAQ  
250

Période  
Haut Empire

Matière  
Fer

État de conservation  
Complet

Spatule triangulaire sur soie torse, annelée en bout et montée sur un anneau indépendant.

L (mm)

l (mm)

Diam (mm)

Section/ép. (mm)

Poids (g)

Comparaisons et références

-

Surf. ass. établissement (ha)

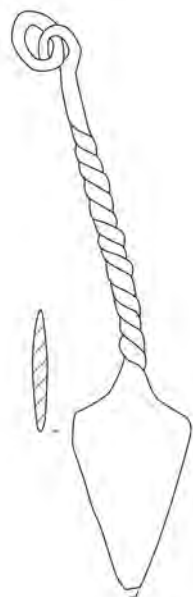
-

Domaine d'activité

Agriculture  Elevage  Artisanat  Indéterminé

Catégorie d'activité

Céréaliculture  Tannerie/cuir  Terre cuite  
 Culture fourragère  Textile  Polyvalent  
 Arboriculture  Métallurgie/métal  Indéterminé  
 Horticulture  Bois  
 Viticulture  Pierre  
 Elevage  Os  
 Charcuterie  Verre



0 5cm  
dessins L. Leconte

Pas d'image

Identification G.H.  
Pince

Identification spécialiste  
Pince

Commune  
Changis-sur-Marne

Pays  
France

Lieu-dit  
La Masure à Boquet

Entité administrative  
Île-de-France

Code catalogue  
Ch.Ma.mo.17

Code d'origine  
23.2

Bibliographie disponible  
dans la fiche site

TPQ	TAQ	Période	Matière	État de conservation
300	400	Antiquité tardive	Fer	Fragmentaire

Fragment de mors de pince.

L (mm)    l (mm)    Diam (mm)    Section/ép. (mm)    Poids (g)

Comparaisons et références

-

Surf. ass. établissement (ha)

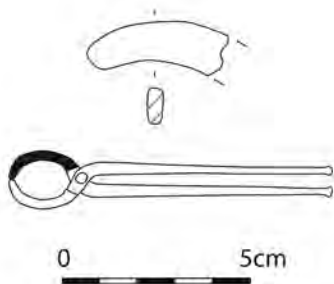
-

Domaine d'activité

Agriculture     Elevage     Artisanat     Indéterminé

Catégorie d'activité

<input type="checkbox"/> Céréaliculture	<input type="checkbox"/> Tannerie/cuir	<input type="checkbox"/> Terre cuite
<input type="checkbox"/> Culture fourragère	<input type="checkbox"/> Textile	<input type="checkbox"/> Polyvalent
<input type="checkbox"/> Arboriculture	<input checked="" type="checkbox"/> Métallurgie/métal	<input type="checkbox"/> Indéterminé
<input type="checkbox"/> Horticulture	<input type="checkbox"/> Bois	
<input type="checkbox"/> Viticulture	<input type="checkbox"/> Pierre	
<input type="checkbox"/> Elevage	<input type="checkbox"/> Os	
<input type="checkbox"/> Charcuterie	<input type="checkbox"/> Verre	



Pas d'image

Identification G.H.  
Alène

Identification spécialiste  
Alène

	Code catalogue Ch.Ma.mo.18	Code d'origine 23.1
Commune Changis-sur-Marne	Lieu-dit La Masure à Boquet	
Pays France	Entité administrative Île-de-France	Bibliographie disponible dans la fiche site

TPQ	TAQ	Période	Matière	État de conservation	
300	400	Antiquité tardive	Fer	Complet	
Petite tige rectiligne. Epaissement sur son premier tiers.					
	L (mm)	I (mm)	Diam (mm).	Section/ép. (mm)	Poids (g)

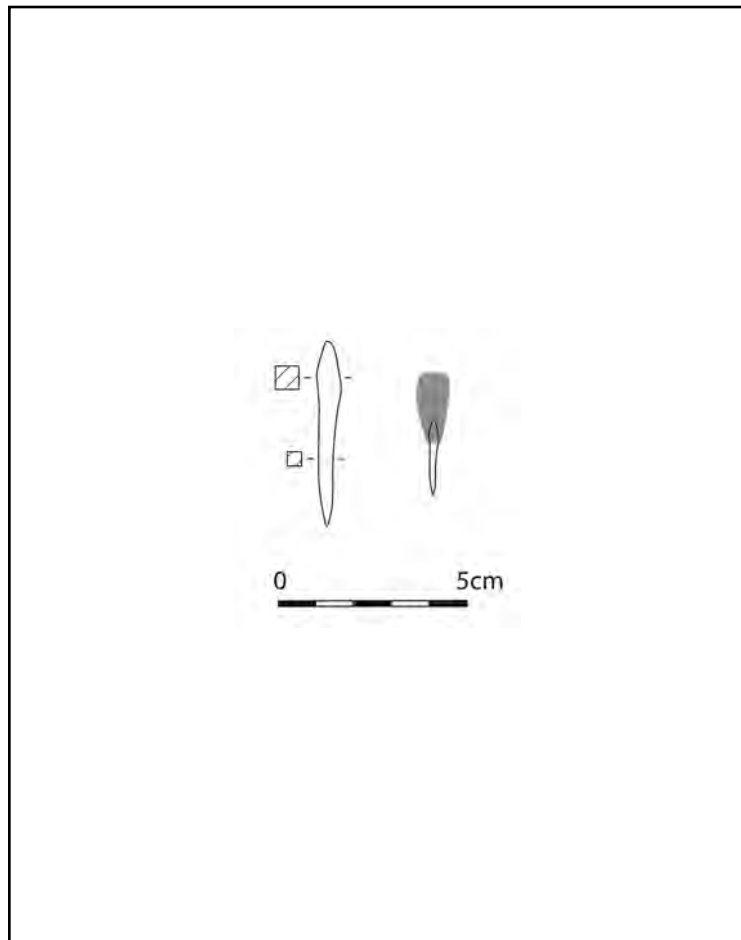
Comparaisons et références

-

Surf. ass. établissement (ha)

-

- Domaine d'activité
- Agriculture  Elevage  Artisanat  Indéterminé
- Catégorie d'activité
- |   |   |                                      |
|---|---|--------------------------------------|
| <input type="checkbox"/> Céréaliculture     | <input checked="" type="checkbox"/> Tannerie/cuir | <input type="checkbox"/> Terre cuite |
| <input type="checkbox"/> Culture fourragère | <input type="checkbox"/> Textile                  | <input type="checkbox"/> Polyvalent  |
| <input type="checkbox"/> Arboriculture      | <input type="checkbox"/> Métallurgie/métal        | <input type="checkbox"/> Indéterminé |
| <input type="checkbox"/> Horticulture       | <input type="checkbox"/> Bois                     |                                      |
| <input type="checkbox"/> Viticulture        | <input type="checkbox"/> Pierre                   |                                      |
| <input type="checkbox"/> Elevage            | <input type="checkbox"/> Os                       |                                      |
| <input type="checkbox"/> Charcuterie        | <input type="checkbox"/> Verre                    |                                      |



Identification G.H.  
Outil à lier ?

Identification spécialiste  
Polissoir ?

Commune  
Changis-sur-Marne

Pays  
France

Lieu-dit  
La Masure à Boquet

Entité administrative  
Île-de-France

Code catalogue  
Ch.Ma.mo.19

Code d'origine  
Iso 223

Bibliographie disponible  
dans la fiche site

TPQ	TAQ	Période	Matière	État de conservation
-	-	Période romaine	Bois de cerf	Fragmentaire

Andouiller de bois de cerf perforé. Pointe fortement polie.

L (mm)	l (mm)	Diam (mm)	Section/ép. (mm)	Poids (g)
95,48		28,76		

Comparaisons et références

-

Surf. ass. établissement (ha)

-

Domaine d'activité

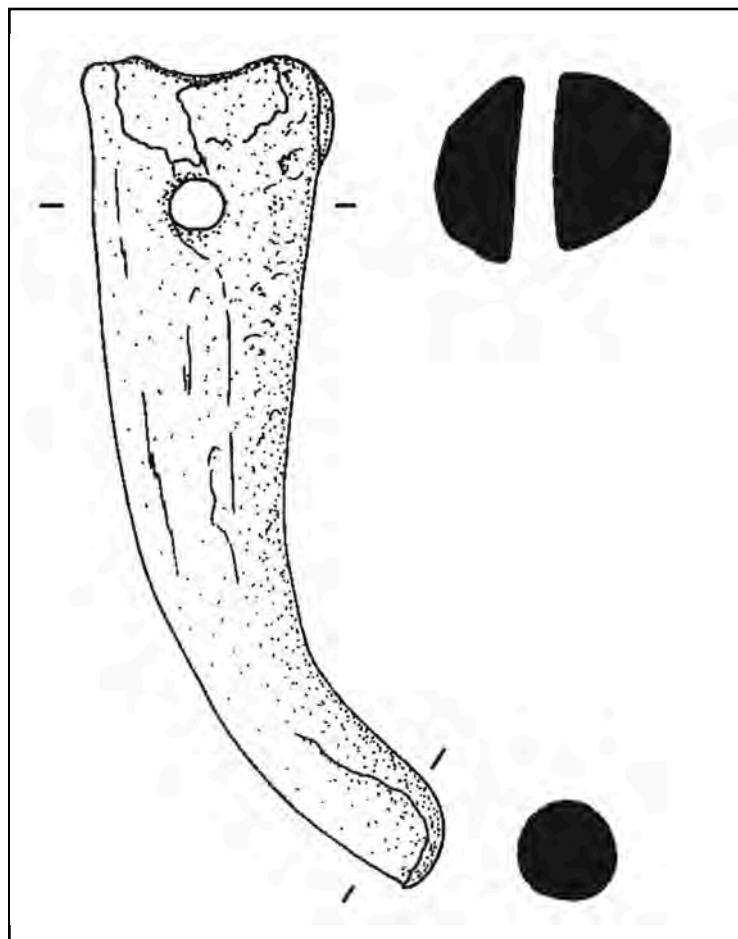
Agriculture  Elevage  Artisanat  Indéterminé

Catégorie d'activité

Céréaliculture  Culture fourragère  Arboriculture  Horticulture  Viticulture  Elevage  Charcuterie

Tannerie/cuir  Textile  Métallurgie/métal  Bois  Pierre  Os  Verre

Terre cuite  Polyvalent  Indéterminé



Pas d'image

Identification G.H.  
Outil d'aiguisage

Identification spécialiste  
Aiguisage

	Code catalogue Ch.Ma.mo.20	Code d'origine 1609-1
Commune Changis-sur-Marne	Lieu-dit La Masure à Boquet	
Pays France	Entité administrative Île-de-France	Bibliographie disponible dans la fiche site

TPQ 200	TAQ 300	Période Haut Empire	Matière Pierre	État de conservation Fragmentaire	
<p>"Outil fracturé en grès quartzitique blanchâtre, fin, homogène et minéraux accessoires de couleur noire (silex ou tourmaline). De forme et de section quadrangulaire, il présente quatre surfaces actives adjacentes (fig. 26). Le poli d'usure, dense et couvrant est associé à de très nombreuses stries multidirectionnelles et déborde généreusement sur les arêtes latérales. Sur l'extrémité conservée on observe une mise en forme par bouchardage formant dièdre."</p>					
	L (mm) 65	l (mm) 40	Diam (mm) 25	Section/ép. (mm) 25	Poids (g) 50

Comparaisons et références

-

Surf. ass. établissement (ha)

-

Domaine d'activité

Agriculture  Elevage  Artisanat  Indéterminé

Catégorie d'activité

<input type="checkbox"/> Céréaliculture	<input type="checkbox"/> Tannerie/cuir	<input type="checkbox"/> Terre cuite
<input type="checkbox"/> Culture fourragère	<input type="checkbox"/> Textile	<input type="checkbox"/> Polyvalent
<input type="checkbox"/> Arboriculture	<input type="checkbox"/> Métallurgie/métal	<input checked="" type="checkbox"/> Indéterminé
<input type="checkbox"/> Horticulture	<input type="checkbox"/> Bois	
<input type="checkbox"/> Viticulture	<input type="checkbox"/> Pierre	
<input type="checkbox"/> Elevage	<input type="checkbox"/> Os	
<input type="checkbox"/> Charcuterie	<input type="checkbox"/> Verre	



Identification G.H.  
Outil d'aiguisage

Identification spécialiste  
Aiguisage

	Code catalogue Ch.Ma.mo.21	Code d'origine 1609-2
Commune Changis-sur-Marne	Lieu-dit La Masure à Boquet	
Pays France	Entité administrative Île-de-France	Bibliographie disponible dans la fiche site

TPQ 200	TAQ 300	Période Haut Empire	Matière Pierre	État de conservation Complet	
<p>"Outil entier sur cassure d'un outil antérieur, en grès fin verdâtre micacé, de forme ovoïde et de section rectangulaire. Il présente deux surfaces planes opposées, le bord droit est conservé mais partiellement fracturé, alors que le bord gauche est une cassure (fig. 27). Le poli d'usure est dense et couvrant, lustré à métallescent par plages. Il est accompagné de très nombreuses stries multidirectionnelles et déborde sur les arêtes du bord droit, formant une troisième surface oblique. Sur le bord gauche le poli est faiblement débordant et ne concerne que l'arête."</p>					
	L (mm) 100	l (mm) 30	Diam (mm) 15	Section/ép. (mm) 15	Poids (g) 50

Comparaisons et références

-

Surf. ass. établissement (ha)

-

Domaine d'activité

Agriculture  Elevage  Artisanat  Indéterminé

Catégorie d'activité

<input type="checkbox"/> Céréaliculture	<input type="checkbox"/> Tannerie/cuir	<input type="checkbox"/> Terre cuite
<input type="checkbox"/> Culture fourragère	<input type="checkbox"/> Textile	<input type="checkbox"/> Polyvalent
<input type="checkbox"/> Arboriculture	<input type="checkbox"/> Métallurgie/métal	<input checked="" type="checkbox"/> Indéterminé
<input type="checkbox"/> Horticulture	<input type="checkbox"/> Bois	
<input type="checkbox"/> Viticulture	<input type="checkbox"/> Pierre	
<input type="checkbox"/> Elevage	<input type="checkbox"/> Os	
<input type="checkbox"/> Charcuterie	<input type="checkbox"/> Verre	



Identification G.H.  
Peson

Identification spécialiste  
Peson

Commune  
Changis-sur-Marne

Pays  
France

Lieu-dit  
La Mesure à Boquet

Entité administrative  
Île-de-France

Code catalogue  
Ch.Ma.mo.22

Code d'origine  
-

Bibliographie disponible  
dans la fiche site

TPQ  
0

TAQ  
200

Période  
Haut Empire

Matière  
Terre crue


État de conservation  
Fragmentaire

Forme dissymétrique presque trapézoïdale. Un trou traverse le centre de l'objet sur toute sa largeur pour le passage de la cordelette.

Empreintes de cordelettes sur le peson.

L (mm)	l (mm)	Diam (mm)	Section/ép. (mm)	Poids (g)
56	52			138

Comparaisons et références



Surf. ass. établissement (ha)

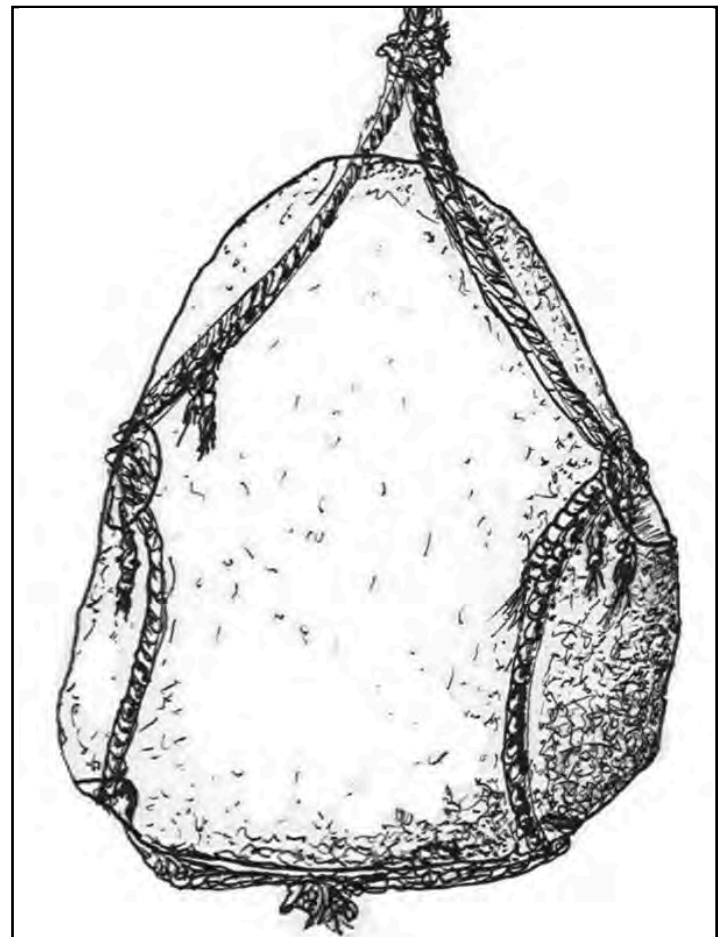
-

Domaine d'activité

Agriculture  Elevage  Artisanat  Indéterminé

Catégorie d'activité

<input type="checkbox"/> Céréaliculture	<input type="checkbox"/> Tannerie/cuir	<input type="checkbox"/> Terre cuite
<input type="checkbox"/> Culture fourragère	<input checked="" type="checkbox"/> Textile	<input type="checkbox"/> Polyvalent
<input type="checkbox"/> Arboriculture	<input type="checkbox"/> Métallurgie/métal	<input type="checkbox"/> Indéterminé
<input type="checkbox"/> Horticulture	<input type="checkbox"/> Bois	
<input type="checkbox"/> Viticulture	<input type="checkbox"/> Pierre	
<input type="checkbox"/> Elevage	<input type="checkbox"/> Os	
<input type="checkbox"/> Charcuterie	<input type="checkbox"/> Verre	





Identification G.H.  
Faucille

Identification spécialiste  
Faucille

Commune  
Charny

Pays  
France

Lieu-dit  
Champ-de-Choisy

Entité administrative  
Île-de-France

Code catalogue  
Ch.Ch.mo.05

Code d'origine  
390-1

Bibliographie disponible  
dans la fiche site

TPQ  
0

TAQ  
25

Période  
Haut Empire

Matière  
Fer

État de conservation  
Fragmentaire

"Fragment de lame présentant une courbure peu marquée et un tranchant étroit. La lame au profil elliptique assez ouvert laisse penser qu'il s'agit d'une faucille."

L (mm)

I (mm)

Diam (mm)

Section/ép. (mm)

Poids (g)

Comparaisons et références

-

Surf. ass. établissement (ha)

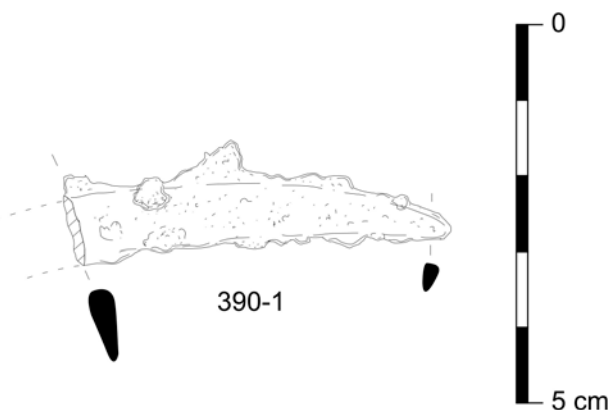
-

Domaine d'activité

Agriculture  Elevage  Artisanat  Indéterminé

Catégorie d'activité

Céréaliculture  Tannerie/cuir  Terre cuite  
 Culture fourragère  Textile  Polyvalent  
 Arboriculture  Métallurgie/métal  Indéterminé  
 Horticulture  Bois  
 Viticulture  Pierre  
 Elevage  Os  
 Charcuterie  Verre



Pas d'image

Identification G.H.  
Aiguille

Identification spécialiste  
Aiguille

	Code catalogue Ch.Ch.mo.01	Code d'origine 2.103.535.14
Commune Charny	Lieu-dit Champs-de-Choisy	
Pays France	Entité administrative Île-de-France	Bibliographie disponible dans la fiche site

TPQ	TAQ	Période	Matière	État de conservation
275	325	Antiquité tardive	Os	Fragmentaire

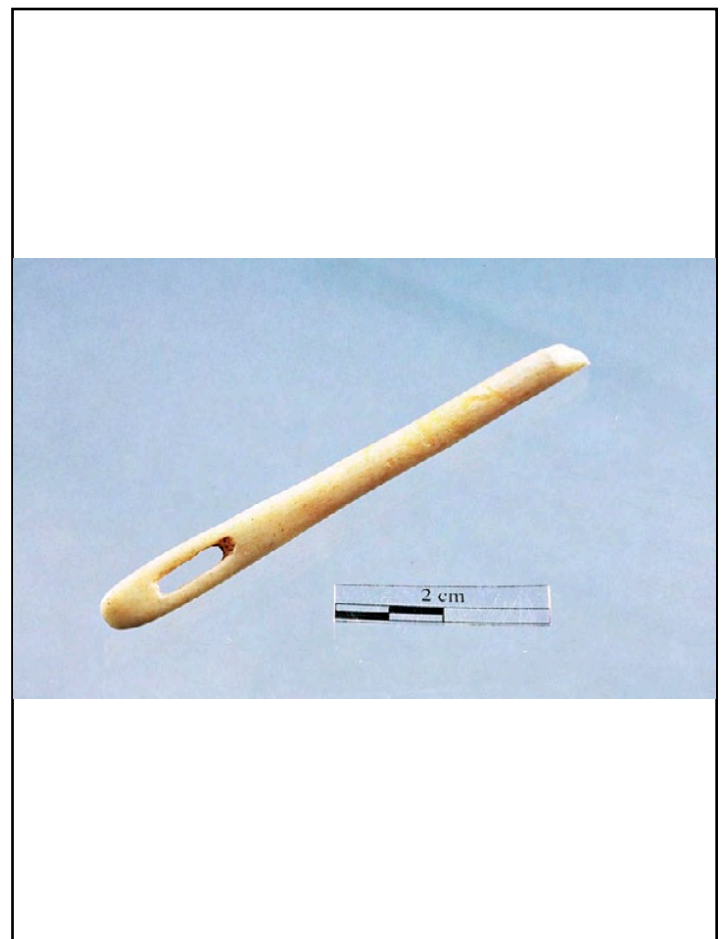
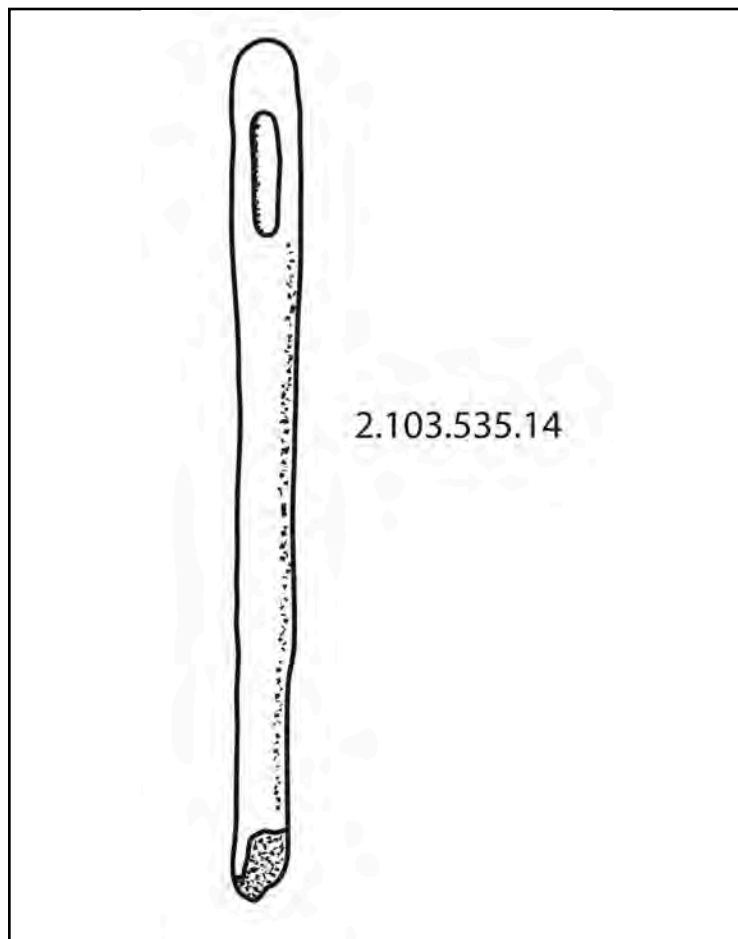
"La section du corps est circulaire vers la pointe ; elle devient ovale en direction du sommet, où elle est très aplatie, tandis que sa largeur augmente. Le chas a une forme rectangulaire.  
La tige de cette aiguille est cassée en son milieu."

L (mm)	l (mm)	Diam (mm)	Section/ép. (mm)	Poids (g)
59				

Comparaisons et références  
Type 6 de Béal

Surf. ass. établissement (ha)  
-

- Domaine d'activité
- Agriculture  Elevage  Artisanat  Indéterminé
- Catégorie d'activité
- |   |   |                                      |
|---|---|--------------------------------------|
| <input type="checkbox"/> Céréaliculture     | <input type="checkbox"/> Tannerie/cuir      | <input type="checkbox"/> Terre cuite |
| <input type="checkbox"/> Culture fourragère | <input checked="" type="checkbox"/> Textile | <input type="checkbox"/> Polyvalent  |
| <input type="checkbox"/> Arboriculture      | <input type="checkbox"/> Métallurgie/métal  | <input type="checkbox"/> Indéterminé |
| <input type="checkbox"/> Horticulture       | <input type="checkbox"/> Bois               |                                      |
| <input type="checkbox"/> Viticulture        | <input type="checkbox"/> Pierre             |                                      |
| <input type="checkbox"/> Elevage            | <input type="checkbox"/> Os                 |                                      |
| <input type="checkbox"/> Charcuterie        | <input type="checkbox"/> Verre              |                                      |



Identification G.H.  
Marteau

Identification spécialiste  
Marteau de forge

	Code catalogue Ch.Ch.mo.02	Code d'origine 356-2
Commune Charny	Lieu-dit Champs-de-Choisy	
Pays France	Entité administrative Île-de-France	Bibliographie disponible dans la fiche site

TPQ	TAQ	Période	Matière	État de conservation
0	25	Haut Empire	Fer	Fragmentaire

"Il subsiste de cet objet une partie du dos et de l'oeillet transversal d'emmanchement. La fracture est localisée au point de faiblesse de l'outil."

L (mm)	l (mm)	Diam (mm)	Section/ép. (mm)	Poids (g)

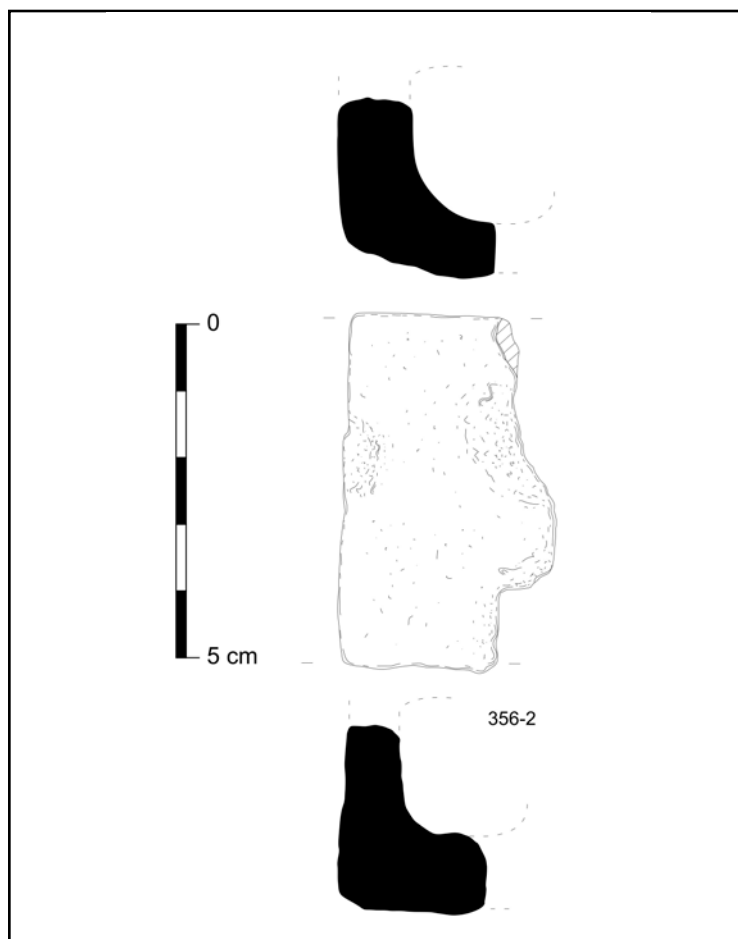
Comparaisons et références

-

Surf. ass. établissement (ha)

-

- Domaine d'activité
- Agriculture  Elevage  Artisanat  Indéterminé
- Catégorie d'activité
- |   |   |                                      |
|---|---|--------------------------------------|
| <input type="checkbox"/> Céréaliculture     | <input type="checkbox"/> Tannerie/cuir                | <input type="checkbox"/> Terre cuite |
| <input type="checkbox"/> Culture fourragère | <input type="checkbox"/> Textile                      | <input type="checkbox"/> Polyvalent  |
| <input type="checkbox"/> Arboriculture      | <input checked="" type="checkbox"/> Métallurgie/métal | <input type="checkbox"/> Indéterminé |
| <input type="checkbox"/> Horticulture       | <input type="checkbox"/> Bois                         |                                      |
| <input type="checkbox"/> Viticulture        | <input type="checkbox"/> Pierre                       |                                      |
| <input type="checkbox"/> Elevage            | <input type="checkbox"/> Os                           |                                      |
| <input type="checkbox"/> Charcuterie        | <input type="checkbox"/> Verre                        |                                      |



Identification G.H.  
Coin monétaire

Identification spécialiste  
Coin monétaire

	Code catalogue Ch.Ch.mo.03	Code d'origine 376-1
Commune Charny	Lieu-dit Champs-de-Choisy	
Pays France	Entité administrative Île-de-France	Bibliographie disponible dans la fiche site

TPQ	TAQ	Période	Matière	État de conservation
0	25	Haut Empire	Fer	Fragmentaire

"Il s'agit d'un cylindre interprété comme un coin monétaire destiné à la production de monnaies en bronze frappé."

L (mm)	l (mm)	Diam (mm)	Section/ép. (mm)	Poids (g)

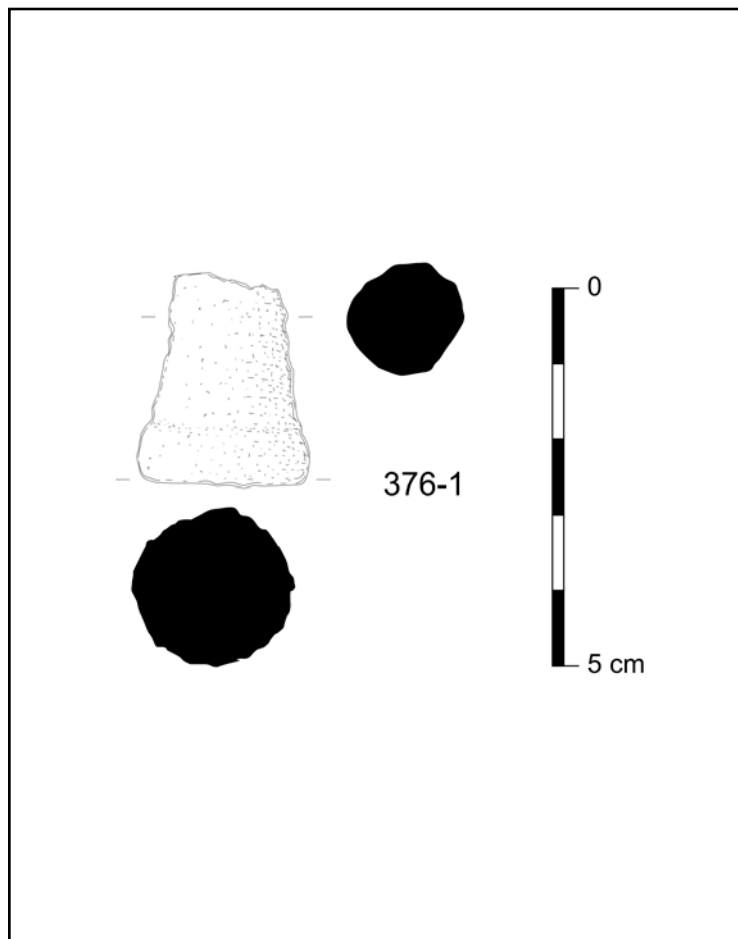
Comparaisons et références

-

Surf. ass. établissement (ha)

-

- Domaine d'activité
- Agriculture  Elevage  Artisanat  Indéterminé
- Catégorie d'activité
- |   |   |                                      |
|---|---|--------------------------------------|
| <input type="checkbox"/> Céréaliculture     | <input type="checkbox"/> Tannerie/cuir                | <input type="checkbox"/> Terre cuite |
| <input type="checkbox"/> Culture fourragère | <input type="checkbox"/> Textile                      | <input type="checkbox"/> Polyvalent  |
| <input type="checkbox"/> Arboriculture      | <input checked="" type="checkbox"/> Métallurgie/métal | <input type="checkbox"/> Indéterminé |
| <input type="checkbox"/> Horticulture       | <input type="checkbox"/> Bois                         |                                      |
| <input type="checkbox"/> Viticulture        | <input type="checkbox"/> Pierre                       |                                      |
| <input type="checkbox"/> Elevage            | <input type="checkbox"/> Os                           |                                      |
| <input type="checkbox"/> Charcuterie        | <input type="checkbox"/> Verre                        |                                      |



Identification G.H.  
Serpette

Identification spécialiste  
Serpette

Commune  
Charny

Pays  
France

Lieu-dit  
Champs-de-Choisy

Entité administrative  
île-de-France

Code catalogue  
Ch.Ch.mo.04

Code d'origine  
392-4

Bibliographie disponible  
dans la fiche site

TPQ  
0

TAQ  
25

Période  
Haut Empire

Matière  
Fer

État de conservation  
Fragmentaire

"Fragment large, trapu et formant une sorte d'équerre à angle arrondi. La forme s'apparente aux serpettes à douille".

L (mm)

l (mm)

Diam (mm)

Section/ép. (mm)

Poids (g)

Comparaisons et références

-

Surf. ass. établissement (ha)

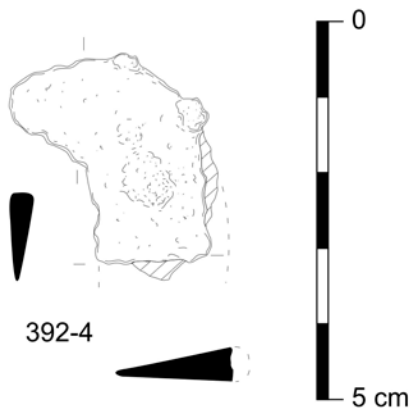
-

Domaine d'activité

Agriculture  Elevage  Artisanat  Indéterminé

Catégorie d'activité

Céréaliculture  Tannerie/cuir  Terre cuite  
 Culture fourragère  Textile  Polyvalent  
 Arboriculture  Métallurgie/métal  Indéterminé  
 Horticulture  Bois  
 Viticulture  Pierre  
 Elevage  Os  
 Charcuterie  Verre



Pas d'image

Identification G.H.  
Coutre (araire)

Identification spécialiste  
Coutre

Commune  
Charny

Pays  
France

Lieu-dit  
Champs-de-Choisy

Entité administrative  
île-de-France

Code catalogue  
Ch.Ch.mo.06

Code d'origine  
415-17

Bibliographie disponible  
dans la fiche site

TPQ  
25

TAQ  
100

Période  
Haut Empire

Matière  
Fer

État de conservation  
Fragmentaire

Lame de coutre de forme triangulaire asymétrique.

L (mm)      l (mm)      Diam (mm).      Section/ép. (mm)      Poids (g)

Comparaisons et références

Coutre Simple (Marbach, 2004a)

Domaine d'activité

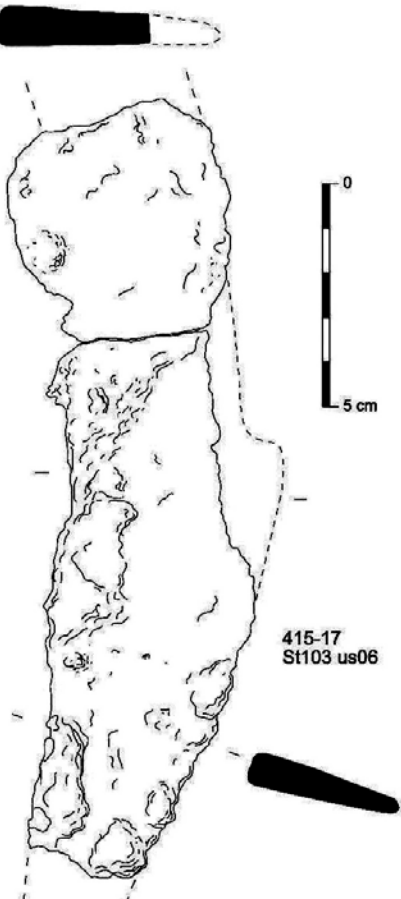
Agriculture     Elevage     Artisanat     Indéterminé

Catégorie d'activité

Céréaliculture     Tannerie/cuir     Terre cuite  
 Culture fourragère     Textile     Polyvalent  
 Arboriculture     Métallurgie/métal     Indéterminé  
 Horticulture     Bois  
 Viticulture     Pierre  
 Elevage     Os  
 Charcuterie     Verre

Surf. ass. établissement (ha)

-



Pas d'image

Identification G.H.  
Faucille

Identification spécialiste  
faucille

	Code catalogue Ch.Ch.mo.07	Code d'origine 405-3
Commune Charny	Lieu-dit Champs-de-Choisy	
Pays France	Entité administrative Île-de-France	Bibliographie disponible dans la fiche site

TPQ 25	TAQ 100	Période Haut Empire	Matière Fer	État de conservation Fragmentaire	
Fragment proximal de faucille					
	L (mm)	I (mm)	Diam (mm).	Section/ép. (mm)	Poids (g)

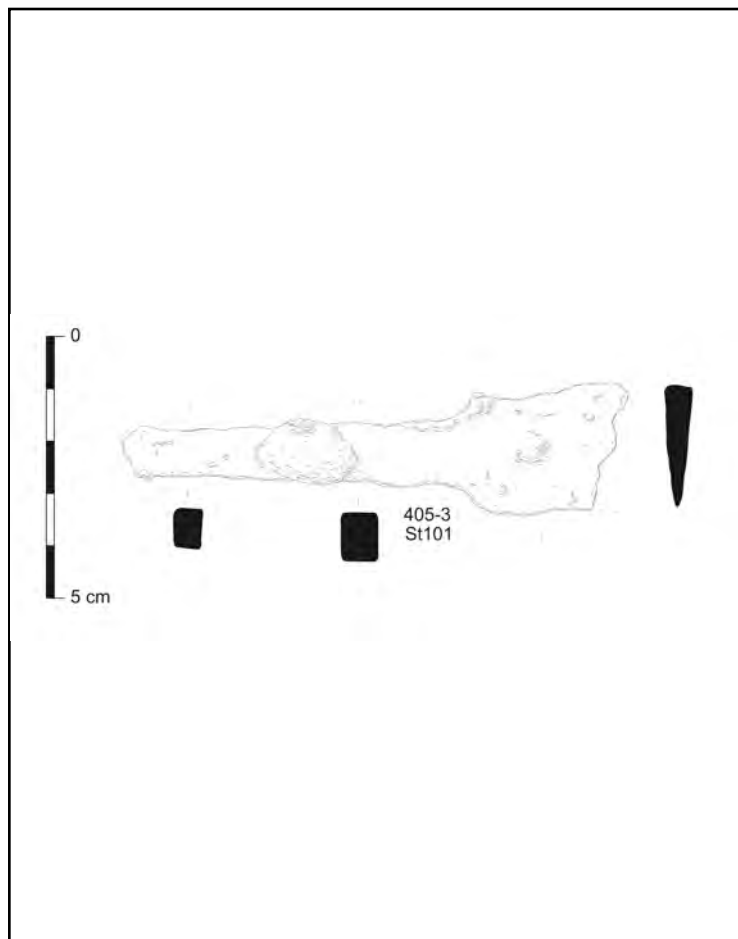
Comparaisons et références

-

Surf. ass. établissement (ha)

-

- Domaine d'activité
- Agriculture  Elevage  Artisanat  Indéterminé
- Catégorie d'activité
- |  |  |                                      |
|--|--|--------------------------------------|
| <input checked="" type="checkbox"/> Céréaliculture | <input type="checkbox"/> Tannerie/cuir     | <input type="checkbox"/> Terre cuite |
| <input type="checkbox"/> Culture fourragère        | <input type="checkbox"/> Textile           | <input type="checkbox"/> Polyvalent  |
| <input type="checkbox"/> Arboriculture             | <input type="checkbox"/> Métallurgie/métal | <input type="checkbox"/> Indéterminé |
| <input type="checkbox"/> Horticulture              | <input type="checkbox"/> Bois              |                                      |
| <input type="checkbox"/> Viticulture               | <input type="checkbox"/> Pierre            |                                      |
| <input type="checkbox"/> Elevage                   | <input type="checkbox"/> Os                |                                      |
| <input type="checkbox"/> Charcuterie               | <input type="checkbox"/> Verre             |                                      |



Identification G.H.  
Echardonnoir ? ; Emondoir ?

Identification spécialiste  
Serpette ; émondoir

	Code catalogue Ch.Ch.mo.08	Code d'origine 415-4
Commune Charny	Lieu-dit Champs-de-Choisy	
Pays France	Entité administrative île-de-France	Bibliographie disponible dans la fiche site

TPQ	TAQ	Période	Matière	État de conservation	
0	25	Haut Empire	Fer	Fragmentaire	
"Lame curviligne courte et robuste muni d'une douille étirée. L'hampe pouvait être assez longue."					
	L (mm) 150	l (mm)	Diam (mm).	Section/ép. (mm)	Poids (g)

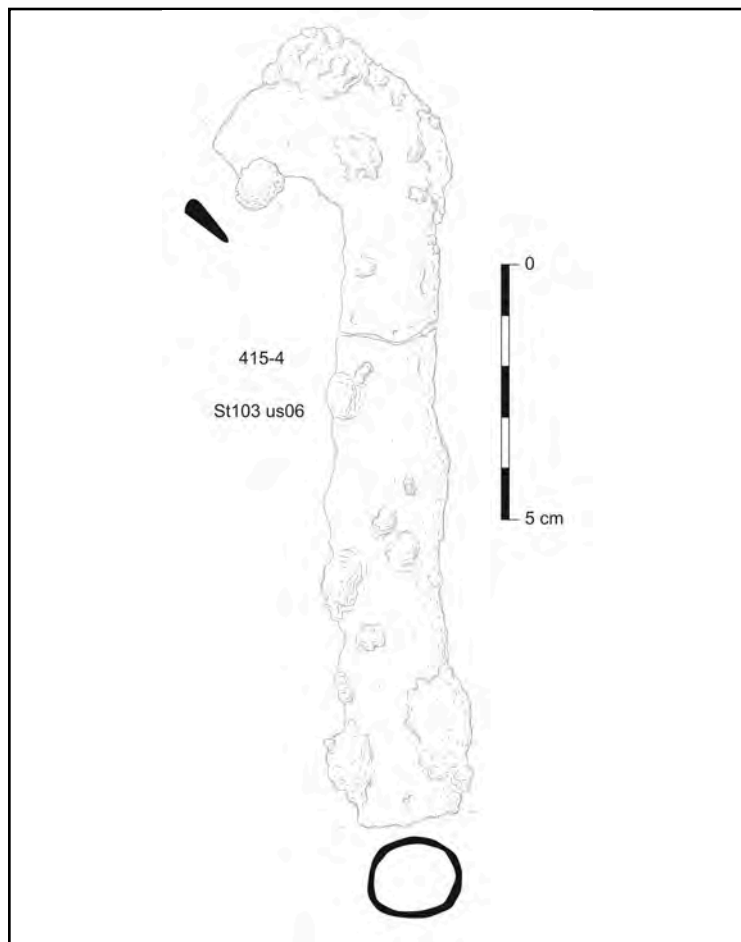
Comparaisons et références

-

Surf. ass. établissement (ha)

-

- Domaine d'activité
- Agriculture  Elevage  Artisanat  Indéterminé
- Catégorie d'activité
- |  |  |                                      |
|--|--|--------------------------------------|
| <input checked="" type="checkbox"/> Céréaliculture     | <input type="checkbox"/> Tannerie/cuir     | <input type="checkbox"/> Terre cuite |
| <input checked="" type="checkbox"/> Culture fourragère | <input type="checkbox"/> Textile           | <input type="checkbox"/> Polyvalent  |
| <input type="checkbox"/> Arboriculture                 | <input type="checkbox"/> Métallurgie/métal | <input type="checkbox"/> Indéterminé |
| <input type="checkbox"/> Horticulture                  | <input type="checkbox"/> Bois              |                                      |
| <input type="checkbox"/> Viticulture                   | <input type="checkbox"/> Pierre            |                                      |
| <input type="checkbox"/> Elevage                       | <input type="checkbox"/> Os                |                                      |
| <input type="checkbox"/> Charcuterie                   | <input type="checkbox"/> Verre             |                                      |





Identification G.H.  
Echardonnoir ? ; Emondoir ?

Identification spécialiste  
Serpette ; Émondoir

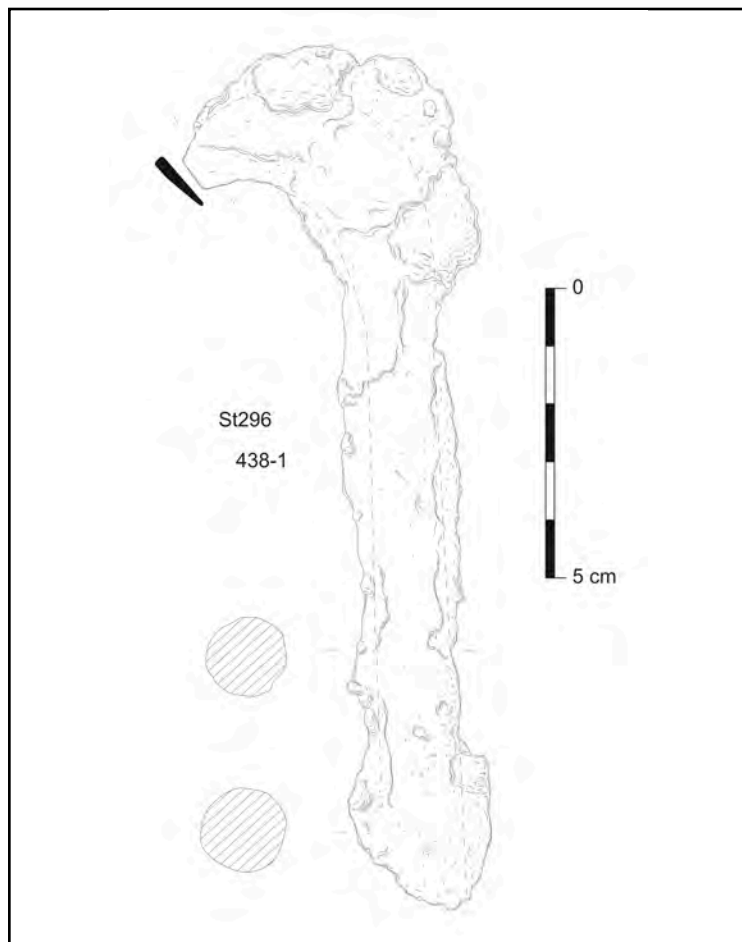
	Code catalogue Ch.Ch.mo.09	Code d'origine 438-1
Commune Charny	Lieu-dit Champs-de-Choisy	
Pays France	Entité administrative Île-de-France	Bibliographie disponible dans la fiche site

TPQ	TAQ	Période	Matière	État de conservation	
0	25	Haut Empire	Fer	Fragmentaire	
"Lame curviligne courte et robuste muni d'une douille étirée. L'hampe pouvait être assez longue."					
	L (mm) 141	l (mm)	Diam (mm).	Section/ép. (mm)	Poids (g)

Comparaisons et références  
-

Surf. ass. établissement (ha)  
-

- Domaine d'activité
- Agriculture  Elevage  Artisanat  Indéterminé
- Catégorie d'activité
- |  |  |                                      |
|--|--|--------------------------------------|
| <input checked="" type="checkbox"/> Céréaliculture     | <input type="checkbox"/> Tannerie/cuir     | <input type="checkbox"/> Terre cuite |
| <input checked="" type="checkbox"/> Culture fourragère | <input type="checkbox"/> Textile           | <input type="checkbox"/> Polyvalent  |
| <input type="checkbox"/> Arboriculture                 | <input type="checkbox"/> Métallurgie/métal | <input type="checkbox"/> Indéterminé |
| <input type="checkbox"/> Horticulture                  | <input type="checkbox"/> Bois              |                                      |
| <input type="checkbox"/> Viticulture                   | <input type="checkbox"/> Pierre            |                                      |
| <input type="checkbox"/> Elevage                       | <input type="checkbox"/> Os                |                                      |
| <input type="checkbox"/> Charcuterie                   | <input type="checkbox"/> Verre             |                                      |



Identification G.H.  
Faux

Identification spécialiste  
faux

Commune  
Charny

Pays  
France

Lieu-dit  
Champs-de-Choisy

Entité administrative  
île-de-France

Code catalogue  
Ch.Ch.mo.10

Code d'origine  
408-1

Bibliographie disponible  
dans la fiche site

TPQ  
0

TAQ  
25

Période  
Haut Empire

Matière  
Fer

État de conservation  
Fragmentaire

"Fragment de lame de faux présentant un dos ourlé très épais et une nervure parallèle à l'axe du tranchant sur le tiers supérieur."

L (mm)

I (mm)

Diam (mm).

Section/ép. (mm)

Poids (g)

Comparaisons et références

-

Surf. ass. établissement (ha)

-

Domaine d'activité

Agriculture  Elevage  Artisanat  Indéterminé

Catégorie d'activité

- |  |  |                                      |
|--|--|--------------------------------------|
| <input type="checkbox"/> Céréaliculture                | <input type="checkbox"/> Tannerie/cuir     | <input type="checkbox"/> Terre cuite |
| <input checked="" type="checkbox"/> Culture fourragère | <input type="checkbox"/> Textile           | <input type="checkbox"/> Polyvalent  |
| <input type="checkbox"/> Arboriculture                 | <input type="checkbox"/> Métallurgie/métal | <input type="checkbox"/> Indéterminé |
| <input type="checkbox"/> Horticulture                  | <input type="checkbox"/> Bois              |                                      |
| <input type="checkbox"/> Viticulture                   | <input type="checkbox"/> Pierre            |                                      |
| <input type="checkbox"/> Elevage                       | <input type="checkbox"/> Os                |                                      |
| <input type="checkbox"/> Charcuterie                   | <input type="checkbox"/> Verre             |                                      |



Pas d'image

Identification G.H.  
Forces

Identification spécialiste  
Forces

Commune  
Charny

Pays  
France

Lieu-dit  
Champs-de-Choisy

Entité administrative  
Île-de-France

Code catalogue  
Ch.Ch.mo.11

Code d'origine  
415-8

Bibliographie disponible  
dans la fiche site

TPQ  
25

TAQ  
100

Période  
Haut Empire

Matière  
Fer

État de conservation  
Fragmentaire

Fragment de lame de forces

L (mm)  
170

l (mm)

Diam (mm)

Section/ép. (mm)

Poids (g)

Comparaisons et références

-

Surf. ass. établissement (ha)

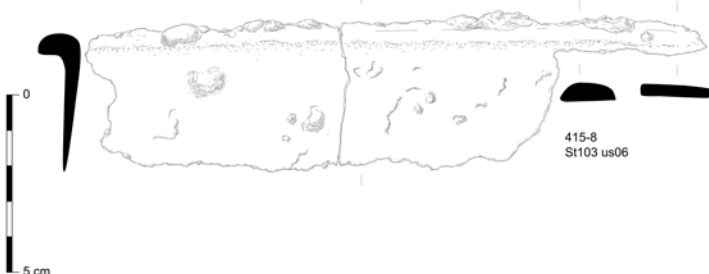
-

Domaine d'activité

Agriculture  Elevage  Artisanat  Indéterminé

Catégorie d'activité

Céréaliculture  Tannerie/cuir  Terre cuite  
 Culture fourragère  Textile  Polyvalent  
 Arboriculture  Métallurgie/métal  Indéterminé  
 Horticulture  Bois  
 Viticulture  Pierre  
 Elevage  Os  
 Charcuterie  Verre



Pas d'image

Identification G.H.  
Sonnaille

Identification spécialiste  
Sonnaille

Commune  
Charny

Pays  
France

Lieu-dit  
Champs-de-Choisy

Entité administrative  
Île-de-France

Code catalogue  
Ch.Ch.mo.12

Code d'origine  
414-8

Bibliographie disponible  
dans la fiche site

TPQ  
25

TAQ  
100

Période  
Haut Empire

Matière  
Alliage cuivreux

État de conservation  
Complet

Clochette en alliage cuivreux avec son battant.

La fonction de sonnaille n'est pas certaine. Il pourrait s'agir d'un objet domestique.

L (mm)

I (mm)

Diam (mm).

Section/ép. (mm)

Poids (g)

Comparaisons et références

Type 2

Domaine d'activité

Agriculture  Elevage  Artisanat  Indéterminé

Catégorie d'activité

Céréaliculture  Tannerie/cuir  Terre cuite  
 Culture fourragère  Textile  Polyvalent  
 Arboriculture  Métallurgie/métal  Indéterminé  
 Horticulture  Bois  
 Viticulture  Pierre  
 Elevage  Os  
 Charcuterie  Verre

Surf. ass. établissement (ha)

-

Pas d'image



Identification G.H.  
Herminette

Identification spécialiste  
Herminette

Commune  
Charny

Pays  
France

Lieu-dit  
Champs-de-Choisy

Entité administrative  
Île-de-France

Code catalogue  
Ch.Ch.mo.13

Code d'origine  
438-3

Bibliographie disponible  
dans la fiche site

TPQ  
0

TAQ  
25

Période  
Haut Empire

Matière  
Fer

État de conservation  
Complet

Herminette présentant une longue nuque. La lame perpendiculaire au manche est de biais par rapport à celui-ci. Les bords de la sont concaves.

L (mm)      l (mm)      Diam (mm).      Section/ép. (mm)      Poids (g)

Comparaisons et références

Type 5 de Duvauchelle

Surf. ass. établissement (ha)

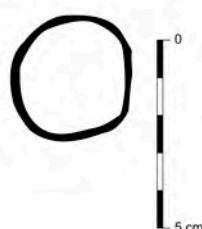
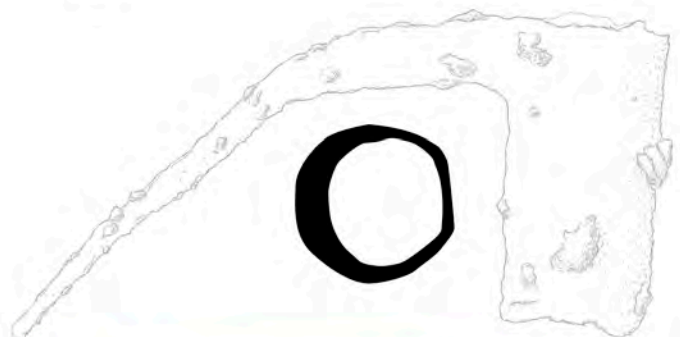
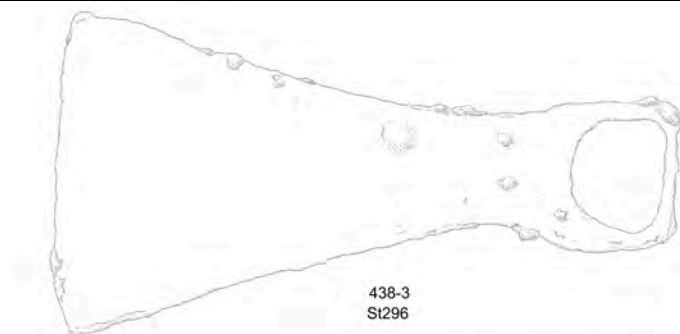
-

Domaine d'activité

Agriculture     Elevage     Artisanat     Indéterminé

Catégorie d'activité

Céréaliculture     Tannerie/cuir     Terre cuite  
 Culture fourragère     Textile     Polyvalent  
 Arboriculture     Métallurgie/métal     Indéterminé  
 Horticulture     Bois  
 Viticulture     Pierre  
 Elevage     Os  
 Charcuterie     Verre



Identification G.H.  
Marteau

Identification spécialiste  
Marteau

Code catalogue Code d'origine

Ch.Ch.mo.15

414-2

Commune  
Charny

Lieu-dit  
Champs-de-Choisy

Pays  
France

Entité administrative  
Île-de-France

Bibliographie disponible  
dans la fiche site

TPQ  
0

TAQ  
25

Période  
Haut Empire

Matière  
Fer

État de conservation  
Complet

Objet de profil dissymétrique constitué d'un taillant horizontal de 25 mm de large, opposé à une panne quadrangulaire d'environ 25 x 25 mm. Au milieu de l'outil un oeillet de 20 mm de diamètre permet de restituer un emmanchement transversal centré.

L (mm)	l (mm)	Diam (mm)	Section/ép. (mm)	Poids (g)
185	45			

Comparaisons et références

Type I (table et panne)

Domaine d'activité

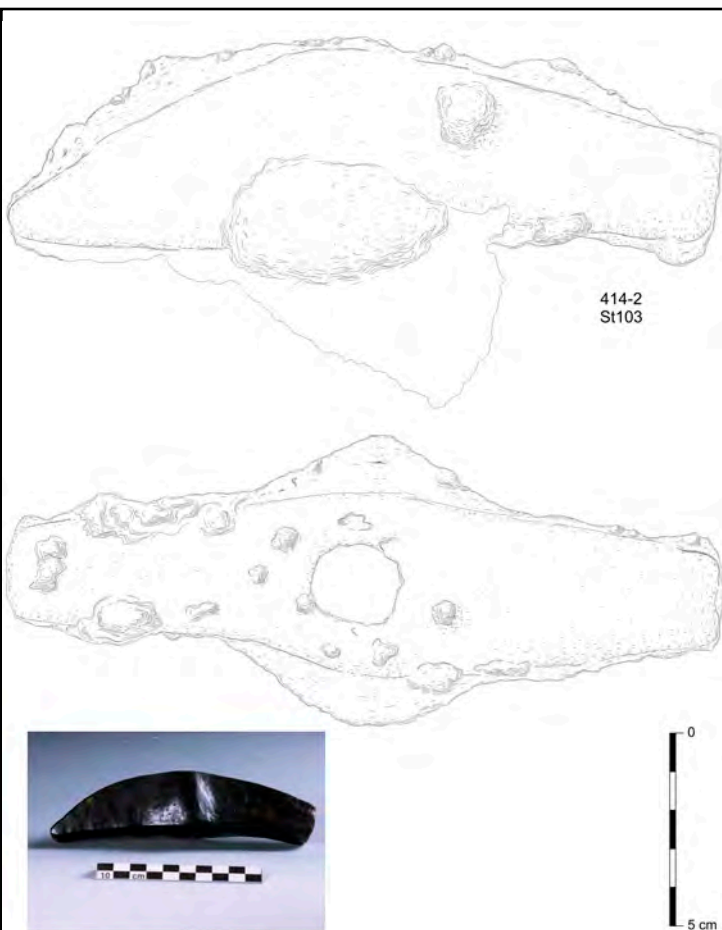
Agriculture  Elevage  Artisanat  Indéterminé

Catégorie d'activité

<input type="checkbox"/> Céréaliculture	<input type="checkbox"/> Tannerie/cuir	<input type="checkbox"/> Terre cuite
<input type="checkbox"/> Culture fourragère	<input type="checkbox"/> Textile	<input type="checkbox"/> Polyvalent
<input type="checkbox"/> Arboriculture	<input type="checkbox"/> Métallurgie/métal	<input type="checkbox"/> Indéterminé
<input type="checkbox"/> Horticulture	<input type="checkbox"/> Bois	
<input type="checkbox"/> Viticulture	<input checked="" type="checkbox"/> Pierre	
<input type="checkbox"/> Elevage	<input type="checkbox"/> Os	
<input type="checkbox"/> Charcuterie	<input type="checkbox"/> Verre	

Surf. ass. établissement (ha)

-



Identification G.H.  
Enclumette

Identification spécialiste  
Enclumette

Code catalogue

Code d'origine

Ch.Ch.mo.16

-

Commune  
Charny

Lieu-dit  
Champs-de-Choisy

Pays  
France

Entité administrative  
Île-de-France

Bibliographie disponible  
dans la fiche site

TPQ  
250

TAQ  
300

Période  
Antiquité tardive

Matière  
Fer

État de conservation  
Complet

Enclumette avec une volute traversante. Des chaînons de suspension sont encore accrochés à une volute.

L (mm)  
210

l (mm)  
35

Diam (mm).

Section/ép. (mm)

Poids (g)

Comparaisons et références

-

Surf. ass. établissement (ha)

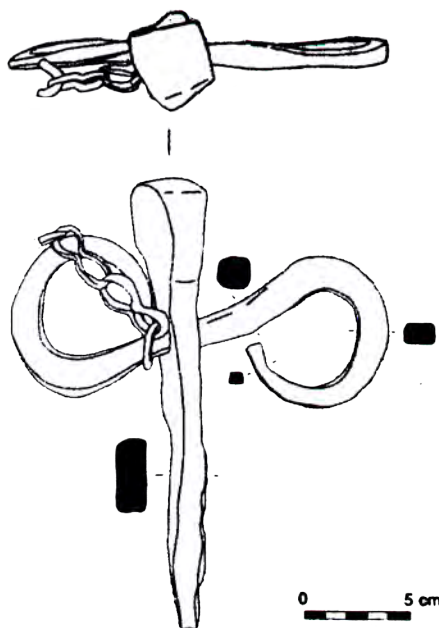
-

Domaine d'activité

Agriculture  Elevage  Artisanat  Indéterminé

Catégorie d'activité

Céréaliculture  Tannerie/cuir  Terre cuite  
 Culture fourragère  Textile  Polyvalent  
 Arboriculture  Métallurgie/métal  Indéterminé  
 Horticulture  Bois  
 Viticulture  Pierre  
 Elevage  Os  
 Charcuterie  Verre



Enclumette de faucheur.



Éléments de suspension d'enclumette de faucheur.



Chaîne de suspension d'enclumette de faucheur.



Éléments de comparaison.



Maillon de chaîne de suspension d'enclumette de faucheur.

Identification G.H.  
Peson

Identification spécialiste  
Peson

	Code catalogue Go.Tu.mo.01	Code d'origine iso. 66
Commune Gonesse	Lieu-dit ZAC des Tulipes Sud	
Pays France	Entité administrative Île-de-France	Bibliographie disponible dans la fiche site

TPQ	TAQ	Période	Matière	État de conservation
-20	50	Haut Empire	Terre Cuite	Complet

"Ils adoptent la forme de triangles isocèles et mesurent entre 10,5 et 11,5 cm pour les petits côtés, entre 11,5 et 13 cm pour le grand côté et entre 6,5 et 7,2 cm d'épaisseur. Les deux angles adjacents au grand côté sont percés de part en part. Les trous mesurent environ 1,5 cm de diamètre. Le processus de fabrication semble très simple. À partir d'une grosse boule de pâte on forme un triangle. Les parois et les angles sont arrondis. Les trous sont faits à l'aide une baguette ronde. La pâte ressemble à du torchis ; elle est mélangée à des végétaux, et présente peu d'inclusions minérales sauf dans le cas du peson du silo 600 où la pâte est fortement mélangée à du sédiment marno-calcaire (substrat présent sur le site). La pâte est peu cuite, elle est rouge en surface, noire à l'intérieur."

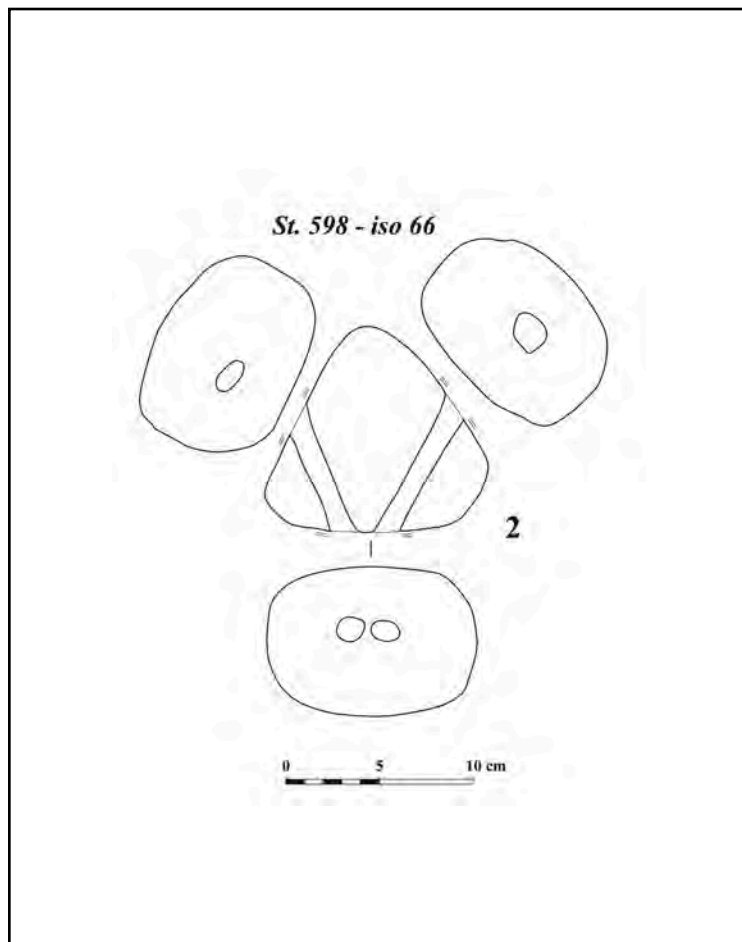
L (mm)	l (mm)	Diam (mm)	Section/ép. (mm)	Poids (g)
--------	--------	-----------	------------------	-----------

Comparaisons et références

-

Surf. ass. établissement (ha)  
0,9

- Domaine d'activité
- Agriculture  Elevage  Artisanat  Indéterminé
- Catégorie d'activité
- |   |   |                                      |
|---|---|--------------------------------------|
| <input type="checkbox"/> Céréaliculture     | <input type="checkbox"/> Tannerie/cuir      | <input type="checkbox"/> Terre cuite |
| <input type="checkbox"/> Culture fourragère | <input checked="" type="checkbox"/> Textile | <input type="checkbox"/> Polyvalent  |
| <input type="checkbox"/> Arboriculture      | <input type="checkbox"/> Métallurgie/métal  | <input type="checkbox"/> Indéterminé |
| <input type="checkbox"/> Horticulture       | <input type="checkbox"/> Bois               |                                      |
| <input type="checkbox"/> Viticulture        | <input type="checkbox"/> Pierre             |                                      |
| <input type="checkbox"/> Elevage            | <input type="checkbox"/> Os                 |                                      |
| <input type="checkbox"/> Charcuterie        | <input type="checkbox"/> Verre              |                                      |





Identification G.H.  
Peson

Identification spécialiste  
Peson

		Code catalogue Go.Tu.mo.02	Code d'origine -
Commune Gonesse	Lieu-dit ZAC des Tulipes Sud		
Pays France	Entité administrative Île-de-France	Bibliographie disponible dans la fiche site	

TPQ -20	TAQ 50	Période Haut Empire	Matière Terre Cuite	État de conservation	
<p>"Ils adoptent la forme de triangles isocèles et mesurent entre 10,5 et 11,5 cm pour les petits côtés, entre 11,5 et 13 cm pour le grand côté et entre 6,5 et 7,2 cm d'épaisseur. Les deux angles adjacents au grand côté sont percés de part en part. Les trous mesurent environ 1,5 cm de diamètre. Le processus de fabrication semble très simple. À partir d'une grosse boule de pâte on forme un triangle. Les parois et les angles sont arrondis. Les trous sont faits à l'aide une baguette ronde. La pâte ressemble à du torchis ; elle est mélangée à des végétaux, et présente peu d'inclusions minérales sauf dans le cas du peson du silo 600 où la pâte est fortement mélangée à du sédiment marno-calcaire (substrat présent sur le site). La pâte est peu cuite, elle est rouge en surface, noire à l'intérieur."</p>					
	L (mm)	l (mm)	Diam (mm).	Section/ép. (mm)	Poids (g)

Comparaisons et références

-

Surf. ass. établissement (ha)

0,9

Domaine d'activité

Agriculture  Elevage  Artisanat  Indéterminé

Catégorie d'activité

<input type="checkbox"/> Céréaliculture	<input type="checkbox"/> Tannerie/cuir	<input type="checkbox"/> Terre cuite
<input type="checkbox"/> Culture fourragère	<input checked="" type="checkbox"/> Textile	<input type="checkbox"/> Polyvalent
<input type="checkbox"/> Arboriculture	<input type="checkbox"/> Métallurgie/métal	<input type="checkbox"/> Indéterminé
<input type="checkbox"/> Horticulture	<input type="checkbox"/> Bois	
<input type="checkbox"/> Viticulture	<input type="checkbox"/> Pierre	
<input type="checkbox"/> Elevage	<input type="checkbox"/> Os	
<input type="checkbox"/> Charcuterie	<input type="checkbox"/> Verre	



Identification G.H.  
Peson

Identification spécialiste  
Peson

		Code catalogue Go.Tu.mo.03	Code d'origine -
Commune Gonesse	Lieu-dit ZAC des Tulipes Sud		
Pays France	Entité administrative Île-de-France	Bibliographie disponible dans la fiche site	

TPQ -20	TAQ 50	Période Haut Empire	Matière Terre Cuite	État de conservation	
<p>"Ils adoptent la forme de triangles isocèles et mesurent entre 10,5 et 11,5 cm pour les petits côtés, entre 11,5 et 13 cm pour le grand côté et entre 6,5 et 7,2 cm d'épaisseur. Les deux angles adjacents au grand côté sont percés de part en part. Les trous mesurent environ 1,5 cm de diamètre. Le processus de fabrication semble très simple. À partir d'une grosse boule de pâte on forme un triangle. Les parois et les angles sont arrondis. Les trous sont faits à l'aide une baguette ronde. La pâte ressemble à du torchis ; elle est mélangée à des végétaux, et présente peu d'inclusions minérales sauf dans le cas du peson du silo 600 où la pâte est fortement mélangée à du sédiment marno-calcaire (substrat présent sur le site). La pâte est peu cuite, elle est rouge en surface, noire à l'intérieur."</p>					
	L (mm)	l (mm)	Diam (mm).	Section/ép. (mm)	Poids (g)

Comparaisons et références

-

Surf. ass. établissement (ha)

0,9

Domaine d'activité

Agriculture  Elevage  Artisanat  Indéterminé

Catégorie d'activité

<input type="checkbox"/> Céréaliculture	<input type="checkbox"/> Tannerie/cuir	<input type="checkbox"/> Terre cuite
<input type="checkbox"/> Culture fourragère	<input checked="" type="checkbox"/> Textile	<input type="checkbox"/> Polyvalent
<input type="checkbox"/> Arboriculture	<input type="checkbox"/> Métallurgie/métal	<input type="checkbox"/> Indéterminé
<input type="checkbox"/> Horticulture	<input type="checkbox"/> Bois	
<input type="checkbox"/> Viticulture	<input type="checkbox"/> Pierre	
<input type="checkbox"/> Elevage	<input type="checkbox"/> Os	
<input type="checkbox"/> Charcuterie	<input type="checkbox"/> Verre	



Identification G.H.  
Peson

Identification spécialiste  
Peson

		Code catalogue Go.Tu.mo.04	Code d'origine -
Commune Gonesse	Lieu-dit ZAC des Tulipes Sud		
Pays France	Entité administrative Île-de-France	Bibliographie disponible dans la fiche site	

TPQ -20	TAQ 50	Période Haut Empire	Matière Terre Cuite	État de conservation	
<p>"Ils adoptent la forme de triangles isocèles et mesurent entre 10,5 et 11,5 cm pour les petits côtés, entre 11,5 et 13 cm pour le grand côté et entre 6,5 et 7,2 cm d'épaisseur. Les deux angles adjacents au grand côté sont percés de part en part. Les trous mesurent environ 1,5 cm de diamètre. Le processus de fabrication semble très simple. À partir d'une grosse boule de pâte on forme un triangle. Les parois et les angles sont arrondis. Les trous sont faits à l'aide une baguette ronde. La pâte ressemble à du torchis ; elle est mélangée à des végétaux, et présente peu d'inclusions minérales sauf dans le cas du peson du silo 600 où la pâte est fortement mélangée à du sédiment marno-calcaire (substrat présent sur le site). La pâte est peu cuite, elle est rouge en surface, noire à l'intérieur."</p>					
	L (mm)	l (mm)	Diam (mm).	Section/ép. (mm)	Poids (g)

Comparaisons et références

-

Surf. ass. établissement (ha)

0,9

Domaine d'activité

Agriculture  Elevage  Artisanat  Indéterminé

Catégorie d'activité

<input type="checkbox"/> Céréaliculture	<input type="checkbox"/> Tannerie/cuir	<input type="checkbox"/> Terre cuite
<input type="checkbox"/> Culture fourragère	<input checked="" type="checkbox"/> Textile	<input type="checkbox"/> Polyvalent
<input type="checkbox"/> Arboriculture	<input type="checkbox"/> Métallurgie/métal	<input type="checkbox"/> Indéterminé
<input type="checkbox"/> Horticulture	<input type="checkbox"/> Bois	
<input type="checkbox"/> Viticulture	<input type="checkbox"/> Pierre	
<input type="checkbox"/> Elevage	<input type="checkbox"/> Os	
<input type="checkbox"/> Charcuterie	<input type="checkbox"/> Verre	



Identification G.H.  
Peson

Identification spécialiste  
Peson

		Code catalogue Go.Tu.mo.05	Code d'origine -
Commune Gonesse	Lieu-dit ZAC des Tulipes Sud		
Pays France	Entité administrative Île-de-France	Bibliographie disponible dans la fiche site	

TPQ -20	TAQ 50	Période Haut Empire	Matière Terre Cuite	État de conservation	
<p>"Ils adoptent la forme de triangles isocèles et mesurent entre 10,5 et 11,5 cm pour les petits côtés, entre 11,5 et 13 cm pour le grand côté et entre 6,5 et 7,2 cm d'épaisseur. Les deux angles adjacents au grand côté sont percés de part en part. Les trous mesurent environ 1,5 cm de diamètre. Le processus de fabrication semble très simple. À partir d'une grosse boule de pâte on forme un triangle. Les parois et les angles sont arrondis. Les trous sont faits à l'aide une baguette ronde. La pâte ressemble à du torchis ; elle est mélangée à des végétaux, et présente peu d'inclusions minérales sauf dans le cas du peson du silo 600 où la pâte est fortement mélangée à du sédiment marno-calcaire (substrat présent sur le site). La pâte est peu cuite, elle est rouge en surface, noire à l'intérieur."</p>					
	L (mm)	l (mm)	Diam (mm).	Section/ép. (mm)	Poids (g)

Comparaisons et références

-

Surf. ass. établissement (ha)

0,9

Domaine d'activité

Agriculture  Elevage  Artisanat  Indéterminé

Catégorie d'activité

<input type="checkbox"/> Céréaliculture	<input type="checkbox"/> Tannerie/cuir	<input type="checkbox"/> Terre cuite
<input type="checkbox"/> Culture fourragère	<input checked="" type="checkbox"/> Textile	<input type="checkbox"/> Polyvalent
<input type="checkbox"/> Arboriculture	<input type="checkbox"/> Métallurgie/métal	<input type="checkbox"/> Indéterminé
<input type="checkbox"/> Horticulture	<input type="checkbox"/> Bois	
<input type="checkbox"/> Viticulture	<input type="checkbox"/> Pierre	
<input type="checkbox"/> Elevage	<input type="checkbox"/> Os	
<input type="checkbox"/> Charcuterie	<input type="checkbox"/> Verre	



Identification G.H.  
Peson

Identification spécialiste  
Peson

	Code catalogue Go.Tu.mo.06	Code d'origine iso.65
Commune Gonesse	Lieu-dit ZAC des Tulipes Sud	
Pays France	Entité administrative Île-de-France	Bibliographie disponible dans la fiche site

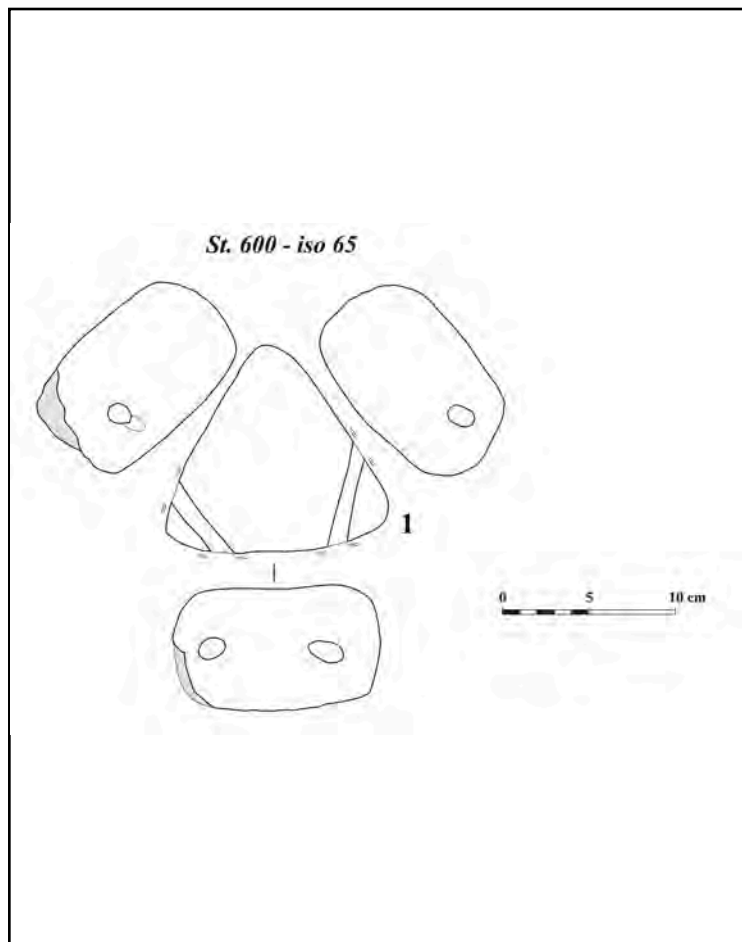
TPQ -20	TAQ 50	Période Haut Empire	Matière Terre Cuite	État de conservation Complet	
<p>"Ils adoptent la forme de triangles isocèles et mesurent entre 10,5 et 11,5 cm pour les petits côtés, entre 11,5 et 13 cm pour le grand côté et entre 6,5 et 7,2 cm d'épaisseur. Les deux angles adjacents au grand côté sont percés de part en part. Les trous mesurent environ 1,5 cm de diamètre. Le processus de fabrication semble très simple. À partir d'une grosse boule de pâte on forme un triangle. Les parois et les angles sont arrondis. Les trous sont faits à l'aide une baguette ronde. La pâte ressemble à du torchis ; elle est mélangée à des végétaux, et présente peu d'inclusions minérales sauf dans le cas du peson du silo 600 où la pâte est fortement mélangée à du sédiment marno-calcaire (substrat présent sur le site). La pâte est peu cuite, elle est rouge en surface, noire à l'intérieur."</p>					
	L (mm)	l (mm)	Diam (mm).	Section/ép. (mm)	Poids (g)

Comparaisons et références

-

Surf. ass. établissement (ha)  
0,9

- Domaine d'activité
- Agriculture  Elevage  Artisanat  Indéterminé
- Catégorie d'activité
- |   |   |                                      |
|---|---|--------------------------------------|
| <input type="checkbox"/> Céréaliculture     | <input type="checkbox"/> Tannerie/cuir      | <input type="checkbox"/> Terre cuite |
| <input type="checkbox"/> Culture fourragère | <input checked="" type="checkbox"/> Textile | <input type="checkbox"/> Polyvalent  |
| <input type="checkbox"/> Arboriculture      | <input type="checkbox"/> Métallurgie/métal  | <input type="checkbox"/> Indéterminé |
| <input type="checkbox"/> Horticulture       | <input type="checkbox"/> Bois               |                                      |
| <input type="checkbox"/> Viticulture        | <input type="checkbox"/> Pierre             |                                      |
| <input type="checkbox"/> Elevage            | <input type="checkbox"/> Os                 |                                      |
| <input type="checkbox"/> Charcuterie        | <input type="checkbox"/> Verre              |                                      |



Identification G.H.  
Peson

Identification spécialiste  
Peson

		Code catalogue Go.Tu.mo.07	Code d'origine -
Commune Gonesse	Lieu-dit ZAC des Tulipes Sud		
Pays France	Entité administrative Île-de-France	Bibliographie disponible dans la fiche site	

TPQ -20	TAQ 50	Période Haut Empire	Matière Terre Cuite	État de conservation	
<p>"Ils adoptent la forme de triangles isocèles et mesurent entre 10,5 et 11,5 cm pour les petits côtés, entre 11,5 et 13 cm pour le grand côté et entre 6,5 et 7,2 cm d'épaisseur. Les deux angles adjacents au grand côté sont percés de part en part. Les trous mesurent environ 1,5 cm de diamètre. Le processus de fabrication semble très simple. À partir d'une grosse boule de pâte on forme un triangle. Les parois et les angles sont arrondis. Les trous sont faits à l'aide une baguette ronde. La pâte ressemble à du torchis ; elle est mélangée à des végétaux, et présente peu d'inclusions minérales sauf dans le cas du peson du silo 600 où la pâte est fortement mélangée à du sédiment marno-calcaire (substrat présent sur le site). La pâte est peu cuite, elle est rouge en surface, noire à l'intérieur."</p>					
	L (mm)	l (mm)	Diam (mm).	Section/ép. (mm)	Poids (g)

Comparaisons et références

-

Surf. ass. établissement (ha)

0,9

Domaine d'activité

Agriculture  Elevage  Artisanat  Indéterminé

Catégorie d'activité

<input type="checkbox"/> Céréaliculture	<input type="checkbox"/> Tannerie/cuir	<input type="checkbox"/> Terre cuite
<input type="checkbox"/> Culture fourragère	<input checked="" type="checkbox"/> Textile	<input type="checkbox"/> Polyvalent
<input type="checkbox"/> Arboriculture	<input type="checkbox"/> Métallurgie/métal	<input type="checkbox"/> Indéterminé
<input type="checkbox"/> Horticulture	<input type="checkbox"/> Bois	
<input type="checkbox"/> Viticulture	<input type="checkbox"/> Pierre	
<input type="checkbox"/> Elevage	<input type="checkbox"/> Os	
<input type="checkbox"/> Charcuterie	<input type="checkbox"/> Verre	



Identification G.H.  
Peson

Identification spécialiste  
Peson

	Code catalogue Go.Tu.mo.08	Code d'origine -
Commune Gonesse	Lieu-dit ZAC des Tulipes Sud	
Pays France	Entité administrative Île-de-France	Bibliographie disponible dans la fiche site

TPQ	TAQ	Période	Matière	État de conservation	
-20	50	Haut Empire	Terre cuite		
<p>"Ils sont losangiques, mais à l'origine ils devaient être triangulaires et présenter un percement à chacun des trois angles, correspondant ainsi au type le plus couramment répandu pour cette période. Puis les angles adjacents à la plus grande longueur ont été cassés au niveau des trous. Les cassures sont régulières, émoussées et « patinées » ce qui incite à penser que les pesons ont été utilisés sous leur forme losangique, les deux trous formant ainsi des rainures extérieures. Le fait que les exemplaires soient identiques renforce l'idée que les cassures résultent d'un acte volontaire et non accidentel. Tel qu'ils se présentent actuellement les pesons mesurent environ 11 cm dans la plus grande longueur et 9 cm en largeur. Les percements sont faits avec une baguette de section carré d'environ 1 cm de côté. La pâte est sensiblement la même que celle du type précédent elle est en revanche plus cuite, elle est rouge en surface et dans l'épaisseur. L'objet a été fait à partir de deux morceaux de pâte assez grossièrement réunis, même après cuisson ils sont peu solidaires."</p>					
	L (mm)	I (mm)	Diam (mm).	Section/ép. (mm)	Poids (g)

Comparaisons et références

-

Surf. ass. établissement (ha)

0,9

Domaine d'activité

Agriculture  Elevage  Artisanat  Indéterminé

Catégorie d'activité

<input type="checkbox"/> Céréaliculture	<input type="checkbox"/> Tannerie/cuir	<input type="checkbox"/> Terre cuite
<input type="checkbox"/> Culture fourragère	<input checked="" type="checkbox"/> Textile	<input type="checkbox"/> Polyvalent
<input type="checkbox"/> Arboriculture	<input type="checkbox"/> Métallurgie/métal	<input type="checkbox"/> Indéterminé
<input type="checkbox"/> Horticulture	<input type="checkbox"/> Bois	
<input type="checkbox"/> Viticulture	<input type="checkbox"/> Pierre	
<input type="checkbox"/> Elevage	<input type="checkbox"/> Os	
<input type="checkbox"/> Charcuterie	<input type="checkbox"/> Verre	



Identification G.H.  
Peson

Identification spécialiste  
Peson

	Code catalogue Go.Tu.mo.09	Code d'origine -
Commune Gonesse	Lieu-dit ZAC des Tulipes Sud	
Pays France	Entité administrative Île-de-France	Bibliographie disponible dans la fiche site

TPQ -20	TAQ 50	Période Haut Empire	Matière Terre cuite	État de conservation	
<p>"Ils sont losangiques, mais à l'origine ils devaient être triangulaires et présenter un percement à chacun des trois angles, correspondant ainsi au type le plus couramment répandu pour cette période. Puis les angles adjacents à la plus grande longueur ont été cassés au niveau des trous. Les cassures sont régulières, émoussées et « patinées » ce qui incite à penser que les pesons ont été utilisés sous leur forme losangique, les deux trous formant ainsi des rainures extérieures. Le fait que les exemplaires soient identiques renforce l'idée que les cassures résultent d'un acte volontaire et non accidentel. Tel qu'ils se présentent actuellement les pesons mesurent environ 11 cm dans la plus grande longueur et 9 cm en largeur. Les percements sont faits avec une baguette de section carré d'environ 1 cm de côté. La pâte est sensiblement la même que celle du type précédent elle est en revanche plus cuite, elle est rouge en surface et dans l'épaisseur. L'objet a été fait à partir de deux morceaux de pâte assez grossièrement réunis, même après cuisson ils sont peu solidaires."</p>					
	L (mm)	l (mm)	Diam (mm).	Section/ép. (mm)	Poids (g)

Comparaisons et références

Surf. ass. établissement (ha)

0,9

Domaine d'activité

Agriculture  Elevage  Artisanat  Indéterminé

Catégorie d'activité

<input type="checkbox"/> Céréaliculture	<input type="checkbox"/> Tannerie/cuir	<input type="checkbox"/> Terre cuite
<input type="checkbox"/> Culture fourragère	<input checked="" type="checkbox"/> Textile	<input type="checkbox"/> Polyvalent
<input type="checkbox"/> Arboriculture	<input type="checkbox"/> Métallurgie/métal	<input type="checkbox"/> Indéterminé
<input type="checkbox"/> Horticulture	<input type="checkbox"/> Bois	
<input type="checkbox"/> Viticulture	<input type="checkbox"/> Pierre	
<input type="checkbox"/> Elevage	<input type="checkbox"/> Os	
<input type="checkbox"/> Charcuterie	<input type="checkbox"/> Verre	





Identification G.H.  
Peson

Identification spécialiste  
Peson

		Code catalogue Go.Tu.mo.10	Code d'origine -
Commune Gonesse	Lieu-dit ZAC des Tulipes Sud		
Pays France	Entité administrative Île-de-France	Bibliographie disponible dans la fiche site	

TPQ -20	TAQ 50	Période Haut Empire	Matière Terre cuite	État de conservation	
<p>"Ils sont losangiques, mais à l'origine ils devaient être triangulaires et présenter un percement à chacun des trois angles, correspondant ainsi au type le plus couramment répandu pour cette période. Puis les angles adjacents à la plus grande longueur ont été cassés au niveau des trous. Les cassures sont régulières, émoussées et « patinées » ce qui incite à penser que les pesons ont été utilisés sous leur forme losangique, les deux trous formant ainsi des rainures extérieures. Le fait que les exemplaires soient identiques renforce l'idée que les cassures résultent d'un acte volontaire et non accidentel. Tel qu'ils se présentent actuellement les pesons mesurent environ 11 cm dans la plus grande longueur et 9 cm en largeur. Les percements sont faits avec une baguette de section carré d'environ 1 cm de côté. La pâte est sensiblement la même que celle du type précédent elle est en revanche plus cuite, elle est rouge en surface et dans l'épaisseur. L'objet a été fait à partir de deux morceaux de pâte assez grossièrement réunis, même après cuisson ils sont peu solidaires."</p>					
	L (mm)	I (mm)	Diam (mm).	Section/ép. (mm)	Poids (g)

Comparaisons et références

-

Surf. ass. établissement (ha)

0,9

Domaine d'activité

Agriculture  Elevage  Artisanat  Indéterminé

Catégorie d'activité

<input type="checkbox"/> Céréaliculture	<input type="checkbox"/> Tannerie/cuir	<input type="checkbox"/> Terre cuite
<input type="checkbox"/> Culture fourragère	<input checked="" type="checkbox"/> Textile	<input type="checkbox"/> Polyvalent
<input type="checkbox"/> Arboriculture	<input type="checkbox"/> Métallurgie/métal	<input type="checkbox"/> Indéterminé
<input type="checkbox"/> Horticulture	<input type="checkbox"/> Bois	
<input type="checkbox"/> Viticulture	<input type="checkbox"/> Pierre	
<input type="checkbox"/> Elevage	<input type="checkbox"/> Os	
<input type="checkbox"/> Charcuterie	<input type="checkbox"/> Verre	



Identification G.H.  
Peson

Identification spécialiste  
Peson

		Code catalogue Go.Tu.mo.11	Code d'origine -
Commune Gonesse	Lieu-dit ZAC des Tulipes Sud		
Pays France	Entité administrative Île-de-France	Bibliographie disponible dans la fiche site	

TPQ -20	TAQ 50	Période Haut Empire	Matière Terre cuite	État de conservation	
<p>"Ils sont losangiques, mais à l'origine ils devaient être triangulaires et présenter un percement à chacun des trois angles, correspondant ainsi au type le plus couramment répandu pour cette période. Puis les angles adjacents à la plus grande longueur ont été cassés au niveau des trous. Les cassures sont régulières, émoussées et « patinées » ce qui incite à penser que les pesons ont été utilisés sous leur forme losangique, les deux trous formant ainsi des rainures extérieures. Le fait que les exemplaires soient identiques renforce l'idée que les cassures résultent d'un acte volontaire et non accidentel. Tel qu'ils se présentent actuellement les pesons mesurent environ 11 cm dans la plus grande longueur et 9 cm en largeur. Les percements sont faits avec une baguette de section carré d'environ 1 cm de côté. La pâte est sensiblement la même que celle du type précédent elle est en revanche plus cuite, elle est rouge en surface et dans l'épaisseur. L'objet a été fait à partir de deux morceaux de pâte assez grossièrement réunis, même après cuisson ils sont peu solidaires."</p>					
	L (mm)	I (mm)	Diam (mm).	Section/ép. (mm)	Poids (g)

Comparaisons et références

Surf. ass. établissement (ha)

0,9

Domaine d'activité

Agriculture  Elevage  Artisanat  Indéterminé

Catégorie d'activité

<input type="checkbox"/> Céréaliculture	<input type="checkbox"/> Tannerie/cuir	<input type="checkbox"/> Terre cuite
<input type="checkbox"/> Culture fourragère	<input checked="" type="checkbox"/> Textile	<input type="checkbox"/> Polyvalent
<input type="checkbox"/> Arboriculture	<input type="checkbox"/> Métallurgie/métal	<input type="checkbox"/> Indéterminé
<input type="checkbox"/> Horticulture	<input type="checkbox"/> Bois	
<input type="checkbox"/> Viticulture	<input type="checkbox"/> Pierre	
<input type="checkbox"/> Elevage	<input type="checkbox"/> Os	
<input type="checkbox"/> Charcuterie	<input type="checkbox"/> Verre	



Identification G.H.  
Peson

Identification spécialiste  
Peson

	Code catalogue Go.Tu.mo.12	Code d'origine -
Commune Gonesse	Lieu-dit ZAC des Tulipes Sud	
Pays France	Entité administrative Île-de-France	Bibliographie disponible dans la fiche site

TPQ -20	TAQ 50	Période Haut Empire	Matière Terre cuite	État de conservation	
<p>"Ils sont losangiques, mais à l'origine ils devaient être triangulaires et présenter un percement à chacun des trois angles, correspondant ainsi au type le plus couramment répandu pour cette période. Puis les angles adjacents à la plus grande longueur ont été cassés au niveau des trous. Les cassures sont régulières, émoussées et « patinées » ce qui incite à penser que les pesons ont été utilisés sous leur forme losangique, les deux trous formant ainsi des rainures extérieures. Le fait que les exemplaires soient identiques renforce l'idée que les cassures résultent d'un acte volontaire et non accidentel. Tel qu'ils se présentent actuellement les pesons mesurent environ 11 cm dans la plus grande longueur et 9 cm en largeur. Les percements sont faits avec une baguette de section carré d'environ 1 cm de côté. La pâte est sensiblement la même que celle du type précédent elle est en revanche plus cuite, elle est rouge en surface et dans l'épaisseur. L'objet a été fait à partir de deux morceaux de pâte assez grossièrement réunis, même après cuisson ils sont peu solidaires."</p>					
	L (mm)	l (mm)	Diam (mm).	Section/ép. (mm)	Poids (g)

Comparaisons et références

Surf. ass. établissement (ha)

0,9

Domaine d'activité

Agriculture  Elevage  Artisanat  Indéterminé

Catégorie d'activité

<input type="checkbox"/> Céréaliculture	<input type="checkbox"/> Tannerie/cuir	<input type="checkbox"/> Terre cuite
<input type="checkbox"/> Culture fourragère	<input checked="" type="checkbox"/> Textile	<input type="checkbox"/> Polyvalent
<input type="checkbox"/> Arboriculture	<input type="checkbox"/> Métallurgie/métal	<input type="checkbox"/> Indéterminé
<input type="checkbox"/> Horticulture	<input type="checkbox"/> Bois	
<input type="checkbox"/> Viticulture	<input type="checkbox"/> Pierre	
<input type="checkbox"/> Elevage	<input type="checkbox"/> Os	
<input type="checkbox"/> Charcuterie	<input type="checkbox"/> Verre	



Identification G.H.  
Peson

Identification spécialiste  
Peson

		Code catalogue Go.Tu.mo.13	Code d'origine -
Commune Gonesse	Lieu-dit ZAC des Tulipes Sud		
Pays France	Entité administrative Île-de-France	Bibliographie disponible dans la fiche site	

TPQ -20	TAQ 50	Période Haut Empire	Matière Terre cuite	État de conservation	
<p>"Ils sont losangiques, mais à l'origine ils devaient être triangulaires et présenter un percement à chacun des trois angles, correspondant ainsi au type le plus couramment répandu pour cette période. Puis les angles adjacents à la plus grande longueur ont été cassés au niveau des trous. Les cassures sont régulières, émoussées et « patinées » ce qui incite à penser que les pesons ont été utilisés sous leur forme losangique, les deux trous formant ainsi des rainures extérieures. Le fait que les exemplaires soient identiques renforce l'idée que les cassures résultent d'un acte volontaire et non accidentel. Tel qu'ils se présentent actuellement les pesons mesurent environ 11 cm dans la plus grande longueur et 9 cm en largeur. Les percements sont faits avec une baguette de section carré d'environ 1 cm de côté. La pâte est sensiblement la même que celle du type précédent elle est en revanche plus cuite, elle est rouge en surface et dans l'épaisseur. L'objet a été fait à partir de deux morceaux de pâte assez grossièrement réunis, même après cuisson ils sont peu solidaires."</p>					
	L (mm)	I (mm)	Diam (mm).	Section/ép. (mm)	Poids (g)

Comparaisons et références

-

Surf. ass. établissement (ha)

0,9

Domaine d'activité

Agriculture  Elevage  Artisanat  Indéterminé

Catégorie d'activité

<input type="checkbox"/> Céréaliculture	<input type="checkbox"/> Tannerie/cuir	<input type="checkbox"/> Terre cuite
<input type="checkbox"/> Culture fourragère	<input checked="" type="checkbox"/> Textile	<input type="checkbox"/> Polyvalent
<input type="checkbox"/> Arboriculture	<input type="checkbox"/> Métallurgie/métal	<input type="checkbox"/> Indéterminé
<input type="checkbox"/> Horticulture	<input type="checkbox"/> Bois	
<input type="checkbox"/> Viticulture	<input type="checkbox"/> Pierre	
<input type="checkbox"/> Elevage	<input type="checkbox"/> Os	
<input type="checkbox"/> Charcuterie	<input type="checkbox"/> Verre	



Identification G.H.  
Fusaïole

Identification spécialiste  
Fusaïole

	Code catalogue Go.Tu.mo.14	Code d'origine iso. 41
Commune Gonesse	Lieu-dit ZAC des Tulipes Sud	
Pays France	Entité administrative Île-de-France	Bibliographie disponible dans la fiche site

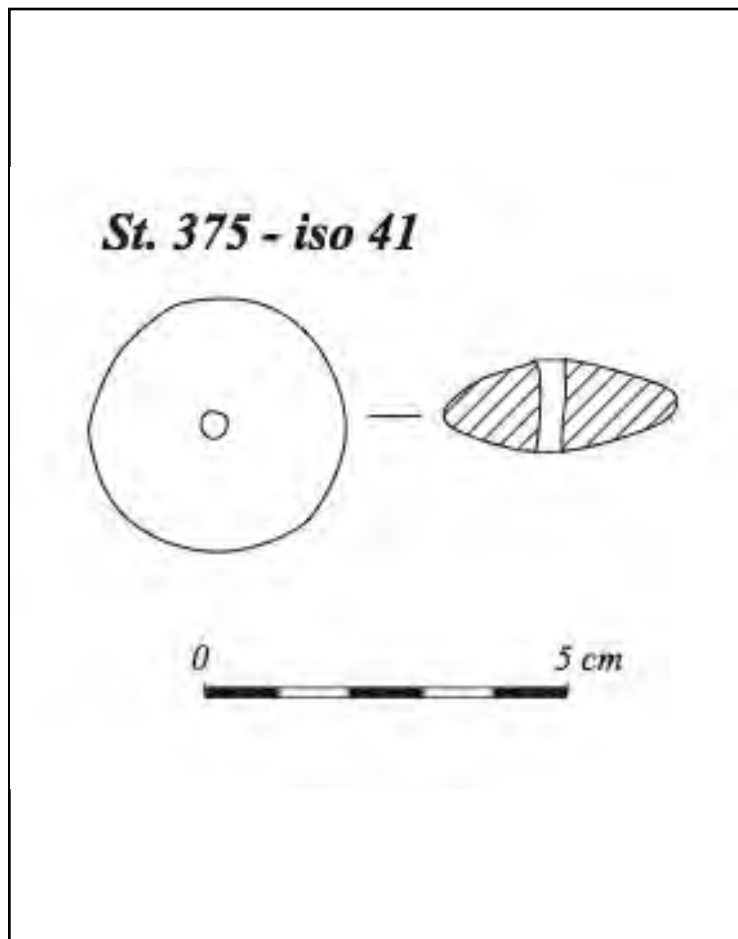
TPQ -20	TAQ 50	Période Haut Empire	Matière Terre Cuite	État de conservation Complet
Petite fusaïole en terre cuite de 3,5 cm de diamètre de section losangique. Diamètre du trou central : 0,5 mm. Terre peu cuite. Extérieur orange, intérieur noir. Discoïde				
L (mm)	l (mm)	Diam (mm).	Section/ép. (mm)	Poids (g)
		35		

Comparaisons et références

-

Surf. ass. établissement (ha)  
0,9

- Domaine d'activité
- Agriculture  Elevage  Artisanat  Indéterminé
- Catégorie d'activité
- |   |   |                                      |
|---|---|--------------------------------------|
| <input type="checkbox"/> Céréaliculture     | <input type="checkbox"/> Tannerie/cuir      | <input type="checkbox"/> Terre cuite |
| <input type="checkbox"/> Culture fourragère | <input checked="" type="checkbox"/> Textile | <input type="checkbox"/> Polyvalent  |
| <input type="checkbox"/> Arboriculture      | <input type="checkbox"/> Métallurgie/métal  | <input type="checkbox"/> Indéterminé |
| <input type="checkbox"/> Horticulture       | <input type="checkbox"/> Bois               |                                      |
| <input type="checkbox"/> Viticulture        | <input type="checkbox"/> Pierre             |                                      |
| <input type="checkbox"/> Elevage            | <input type="checkbox"/> Os                 |                                      |
| <input type="checkbox"/> Charcuterie        | <input type="checkbox"/> Verre              |                                      |



Identification G.H.  
Fusaïole ?

Identification spécialiste  
Fusaïole ?

	Code catalogue Go.Tu.mo.15	Code d'origine iso. 59
Commune Gonesse	Lieu-dit ZAC des Tulipes Sud	
Pays France	Entité administrative Île-de-France	Bibliographie disponible dans la fiche site

TPQ	TAQ	Période	Matière	État de conservation
-20	50	Haut Empire	Terre Cuite	Complet

Fusaïole en terre cuite de 5,3 cm de diamètre de section rectangulaire. Diamètre du trou central : 1,7 mm. Terre bien cuite. Intérieur rose, extérieur gris.

L (mm)	l (mm)	Diam (mm).	Section/ép. (mm)	Poids (g)
		53		

Comparaisons et références

-

Surf. ass. établissement (ha)

0,9

Domaine d'activité

Agriculture  Elevage  Artisanat  Indéterminé

Catégorie d'activité

<input type="checkbox"/> Céréaliculture	<input type="checkbox"/> Tannerie/cuir	<input type="checkbox"/> Terre cuite
<input type="checkbox"/> Culture fourragère	<input checked="" type="checkbox"/> Textile	<input type="checkbox"/> Polyvalent
<input type="checkbox"/> Arboriculture	<input type="checkbox"/> Métallurgie/métal	<input type="checkbox"/> Indéterminé
<input type="checkbox"/> Horticulture	<input type="checkbox"/> Bois	
<input type="checkbox"/> Viticulture	<input type="checkbox"/> Pierre	
<input type="checkbox"/> Elevage	<input type="checkbox"/> Os	
<input type="checkbox"/> Charcuterie	<input type="checkbox"/> Verre	



Identification G.H.  
Fusaïole

Identification spécialiste  
Fusaïole

	Code catalogue Go.Tu.mo.16	Code d'origine -
Commune Gonesse	Lieu-dit ZAC des Tulipes Sud	
Pays France	Entité administrative Île-de-France	Bibliographie disponible dans la fiche site

TPQ 50	TAQ 200	Période Haut Empire	Matière Terre Cuite	État de conservation Fragmentaire	
Un tiers de fusaïole en terre cuite. Diamètre : environ 4 cm , épaisseur : 1,6 cm. Pâte noire avec inclusions minérales.					
	L (mm)	l (mm)	Diam (mm).	Section/ép. (mm)	Poids (g)
			40		

Comparaisons et références

-

Surf. ass. établissement (ha)

0,9

Domaine d'activité

Agriculture  Elevage  Artisanat  Indéterminé

Catégorie d'activité

<input type="checkbox"/> Céréaliculture	<input type="checkbox"/> Tannerie/cuir	<input type="checkbox"/> Terre cuite
<input type="checkbox"/> Culture fourragère	<input checked="" type="checkbox"/> Textile	<input type="checkbox"/> Polyvalent
<input type="checkbox"/> Arboriculture	<input type="checkbox"/> Métallurgie/métal	<input type="checkbox"/> Indéterminé
<input type="checkbox"/> Horticulture	<input type="checkbox"/> Bois	
<input type="checkbox"/> Viticulture	<input type="checkbox"/> Pierre	
<input type="checkbox"/> Elevage	<input type="checkbox"/> Os	
<input type="checkbox"/> Charcuterie	<input type="checkbox"/> Verre	



Identification G.H.  
Outil d'aiguisage

Identification spécialiste  
Pierre à aiguiser

Code catalogue Go.Tu.mo.17	Code d'origine iso. 63	
Commune Gonesse	Lieu-dit ZAC des Tulipes Sud	
Pays France	Entité administrative Île-de-France	Bibliographie disponible dans la fiche site

TPQ -	TAQ -	Période Période romaine	Matière Pierre	État de conservation Fragmentaire
Pierre de Section subrectangulaire. Surface bien lisse.				
L (mm) 80	l (mm)	Diam (mm).	Section/ép. (mm) 23	Poids (g)

Comparaisons et références

-

Surf. ass. établissement (ha)  
0,9

Domaine d'activité

Agriculture  Elevage  Artisanat  Indéterminé

Catégorie d'activité

<input checked="" type="checkbox"/> Céréaliculture	<input type="checkbox"/> Tannerie/cuir	<input type="checkbox"/> Terre cuite
<input checked="" type="checkbox"/> Culture fourragère	<input type="checkbox"/> Textile	<input type="checkbox"/> Polyvalent
<input checked="" type="checkbox"/> Arboriculture	<input type="checkbox"/> Métallurgie/métal	<input type="checkbox"/> Indéterminé
<input checked="" type="checkbox"/> Horticulture	<input type="checkbox"/> Bois	
<input checked="" type="checkbox"/> Viticulture	<input type="checkbox"/> Pierre	
<input type="checkbox"/> Elevage	<input type="checkbox"/> Os	
<input type="checkbox"/> Charcuterie	<input type="checkbox"/> Verre	





Identification G.H.  
Alêne

Identification spécialiste  
Alêne

Commune  
Gonesse

Pays  
France

Lieu-dit  
ZAC des Tulipes Sud

Entité administrative  
Île-de-France

Code catalogue  
Go.Tu.mo.18

Code d'origine  
-

Bibliographie disponible  
dans la fiche site

TPQ

-

TAQ

-

Période

Période romaine

Matière

Fer

État de conservation

Fragmentaire

Tige fine, allongée et de section circulaire, destinée à percer les cuirs durs et préparer les points de couture. Les outils servent donc dans la fabrication des objets et non à la préparation des peaux.

L (mm)

l (mm)

Diam (mm)

Section/ép. (mm)

Poids (g)

Comparaisons et références

-

Domaine d'activité

Agriculture  Elevage  Artisanat  Indéterminé

Catégorie d'activité

Céréaliculture

Culture fourragère

Arboriculture

Horticulture

Viticulture

Elevage

Charcuterie

Tannerie/cuir

Textile

Métallurgie/métal

Bois

Pierre

Os

Verre

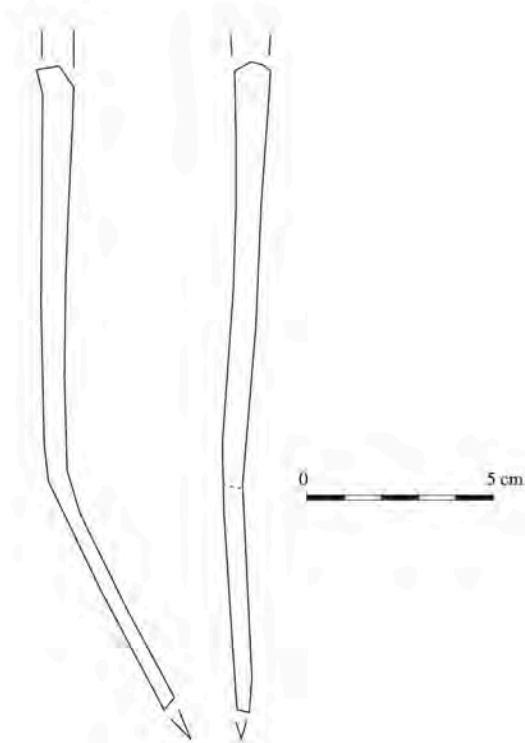
Terre cuite

Polyvalent

Indéterminé

Surf. ass. établissement (ha)

0,9



Pas d'image

Identification G.H.  
Alêne ; Aiguille ?

Identification spécialiste  
Alêne

	Code catalogue Go.Tu.mo.19	Code d'origine -
Commune Gonesse	Lieu-dit ZAC des Tulipes Sud	
Pays France	Entité administrative Île-de-France	Bibliographie disponible dans la fiche site

TPQ	TAQ	Période	Matière	État de conservation
-	-	Période romaine	Fer	Fragmentaire

Tige fine, allongée et de section circulaire, destinée à percer les cuirs durs et préparer les points de couture. Les outils servent donc dans la fabrication des objets et non à la préparation des peaux.

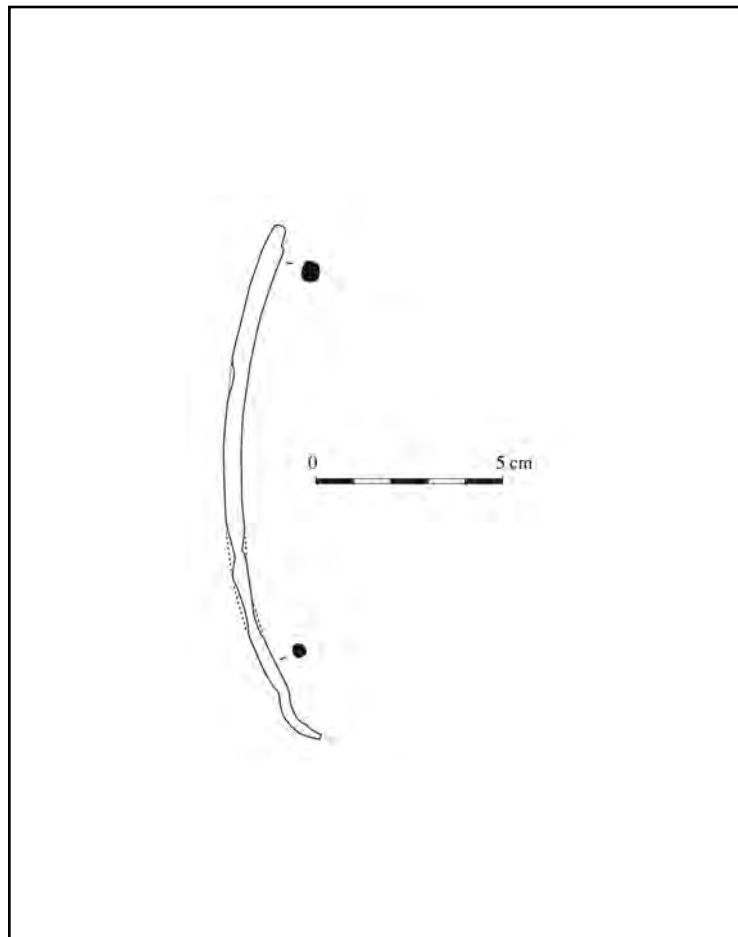
Il ne faut peut-être pas écarter l'identification d'une aiguille courbe pour le cuir également.

L (mm)	l (mm)	Diam (mm)	Section/ép. (mm)	Poids (g)
--------	--------	-----------	------------------	-----------

Comparaisons et références  
Type 4B Manning ?

Surf. ass. établissement (ha)  
0,9

- Domaine d'activité
- Agriculture  Elevage  Artisanat  Indéterminé
- Catégorie d'activité
- |   |   |                                      |
|---|---|--------------------------------------|
| <input type="checkbox"/> Céréaliculture     | <input checked="" type="checkbox"/> Tannerie/cuir | <input type="checkbox"/> Terre cuite |
| <input type="checkbox"/> Culture fourragère | <input type="checkbox"/> Textile                  | <input type="checkbox"/> Polyvalent  |
| <input type="checkbox"/> Arboriculture      | <input type="checkbox"/> Métallurgie/métal        | <input type="checkbox"/> Indéterminé |
| <input type="checkbox"/> Horticulture       | <input type="checkbox"/> Bois                     |                                      |
| <input type="checkbox"/> Viticulture        | <input type="checkbox"/> Pierre                   |                                      |
| <input type="checkbox"/> Elevage            | <input type="checkbox"/> Os                       |                                      |
| <input type="checkbox"/> Charcuterie        | <input type="checkbox"/> Verre                    |                                      |



Identification G.H.  
Scie

Identification spécialiste  
Scie

Commune  
Gonesse

Pays  
France

Lieu-dit  
ZAC des Tulipes Sud

Entité administrative  
Île-de-France

Code catalogue  
Go.Tu.mo.20

Code d'origine  
-

Bibliographie disponible  
dans la fiche site

TPQ

-

TAQ

-

Période

Période romaine

Matière

Fer

État de conservation

Fragmentaire

"La présence d'un clou de fixation au centre de la largeur de la lame indique que l'on est en présence d'une scie à monture, ou cadre. En effet, la fixation d'une poignée se fait au niveau du dos de la lame, près du départ de la soie. L'avoyage de la lame est important. Les différentes caractéristiques permettent d'affirmer qu'il s'agit d'une scie à débiter du bois vert, donc un travail préparatoire, voire grossier. La découpe de la lame, située à la droite de celle-ci, est une probable trace de réutilisation. Elle ne paraît pas compatible, par l'affaiblissement qu'elle induit, avec l'utilisation normale de la scie. De ce fait, nous ne pensons pas qu'il s'agisse d'une trace de réparation."

L (mm)

l (mm)

Diam (mm)

Section/ép. (mm)

Poids (g)

Comparaisons et références

Scie à refendre ?

Domaine d'activité

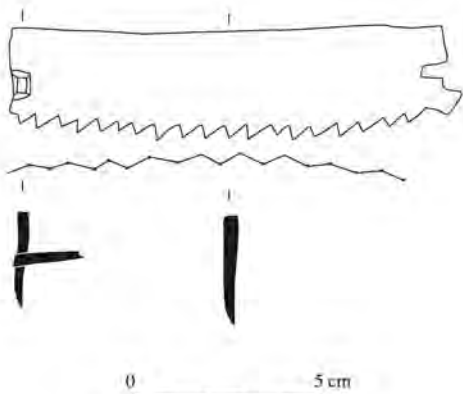
Agriculture  Elevage  Artisanat  Indéterminé

Catégorie d'activité

Céréaliculture  Tannerie/cuir  Terre cuite  
 Culture fourragère  Textile  Polyvalent  
 Arboriculture  Métallurgie/métal  Indéterminé  
 Horticulture  Bois  
 Viticulture  Pierre  
 Elevage  Os  
 Charcuterie  Verre

Surf. ass. établissement (ha)

0,9



Pas d'image

Identification G.H.  
Pince

Identification spécialiste  
Pince

Commune  
Gonesse

Pays  
France

Lieu-dit  
ZAC des Tulipes Sud

Entité administrative  
Île-de-France

Code catalogue  
Go.Tu.mo.21

Code d'origine  
-

Bibliographie disponible  
dans la fiche site

TPQ

-

TAQ

-

Période

Période romaine

Matière

Fer

État de conservation

Fragmentaire

Demi-mors de pince de forme légèrement trapézoïdale.

L (mm)

l (mm)

Diam (mm)

Section/ép. (mm)

Poids (g)

Comparaisons et références

-

Domaine d'activité

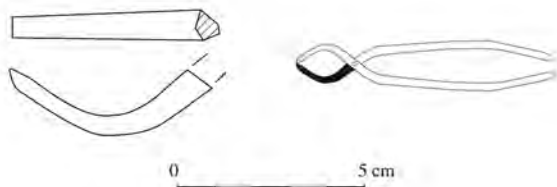
Agriculture  Elevage  Artisanat  Indéterminé

Catégorie d'activité

- |   |   |                                      |
|---|---|--------------------------------------|
| <input type="checkbox"/> Céréaliculture     | <input type="checkbox"/> Tannerie/cuir                | <input type="checkbox"/> Terre cuite |
| <input type="checkbox"/> Culture fourragère | <input type="checkbox"/> Textile                      | <input type="checkbox"/> Polyvalent  |
| <input type="checkbox"/> Arboriculture      | <input checked="" type="checkbox"/> Métallurgie/métal | <input type="checkbox"/> Indéterminé |
| <input type="checkbox"/> Horticulture       | <input type="checkbox"/> Bois                         |                                      |
| <input type="checkbox"/> Viticulture        | <input type="checkbox"/> Pierre                       |                                      |
| <input type="checkbox"/> Elevage            | <input type="checkbox"/> Os                           |                                      |
| <input type="checkbox"/> Charcuterie        | <input type="checkbox"/> Verre                        |                                      |

Surf. ass. établissement (ha)

0,9



Pas d'image

Identification G.H.  
Pince

Identification spécialiste  
Pince

Code catalogue

Code d'origine

Go.Tu.mo.22

-

Commune  
Gonesse

Lieu-dit  
ZAC des Tulipes Sud

Pays  
France

Entité administrative  
Île-de-France

Bibliographie disponible  
dans la fiche site

TPQ

TAQ

Période

Matière

État de conservation

-

-

Période romaine

Fer

Fragmentaire

Demi-mors de pince. Il pourrait s'agir d'une pince "à plat" pour saisir de la tôle.

L (mm)

I (mm)

Diam (mm)

Section/ép. (mm)

Poids (g)

Comparaisons et références

-

Domaine d'activité

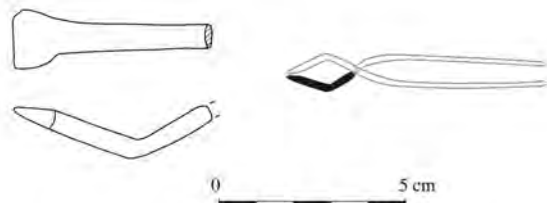
Agriculture  Elevage  Artisanat  Indéterminé

Catégorie d'activité

Céréaliculture  Tannerie/cuir  Terre cuite  
 Culture fourragère  Textile  Polyvalent  
 Arboriculture  Métallurgie/métal  Indéterminé  
 Horticulture  Bois  
 Viticulture  Pierre  
 Elevage  Os  
 Charcuterie  Verre

Surf. ass. établissement (ha)

0,9



Pas d'image

Identification G.H.  
Forces

Identification spécialiste  
Forces

Commune  
Gonesse

Pays  
France

Lieu-dit  
ZAC des Tulipes Sud

Entité administrative  
Île-de-France

Code catalogue  
Go.Tu.mo.23

Code d'origine  
-

Bibliographie disponible  
dans la fiche site

TPQ

-

TAQ

-

Période

Période romaine

Matière

Fer

État de conservation

Complet

Paire de forces à dos courbe et poignée large en U, quasi-complètes mais brisées en plusieurs morceaux.

La longueur des forces est bien adaptée à la tonte.

L (mm)  
325

l (mm)

Diam (mm)

Section/ép. (mm)

Poids (g)

Comparaisons et références

-

Domaine d'activité

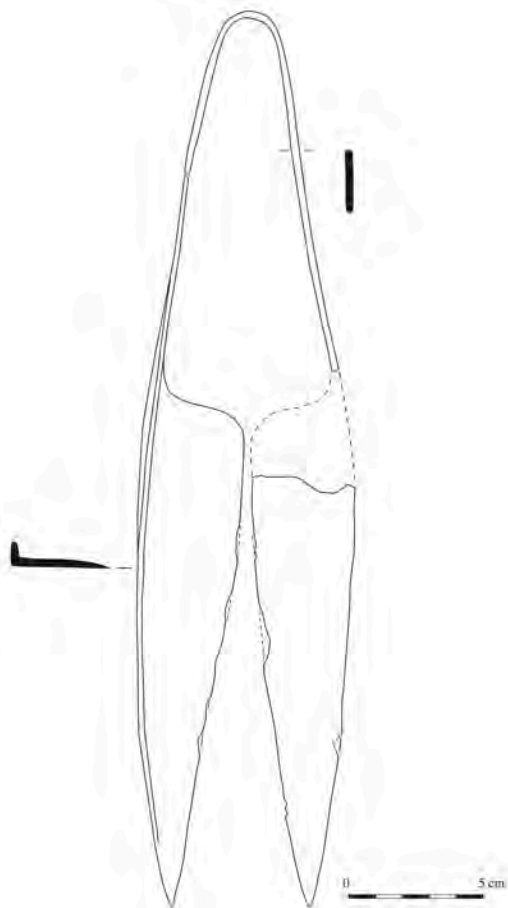
Agriculture  Elevage  Artisanat  Indéterminé

Catégorie d'activité

Céréaliculture  Tannerie/cuir  Terre cuite  
 Culture fourragère  Textile  Polyvalent  
 Arboriculture  Métallurgie/métal  Indéterminé  
 Horticulture  Bois  
 Viticulture  Pierre  
 Elevage  Os  
 Charcuterie  Verre

Surf. ass. établissement (ha)

0,9



Pas d'image

Identification G.H.  
Aiguillon

Identification spécialiste

	Code catalogue Go.Tu.mo.24	Code d'origine -
Commune Gonesse	Lieu-dit ZAC des Tulipes Sud	
Pays France	Entité administrative Île-de-France	Bibliographie disponible dans la fiche site

TPQ	TAQ	Période	Matière	État de conservation
-	-	Période romaine	Fer	Fragmentaire

Petite bande de fer enroulée sur elle-même se terminant en pointe.

L (mm)	l (mm)	Diam (mm)	Section/ép. (mm)	Poids (g)

Comparaisons et références

-

Surf. ass. établissement (ha)

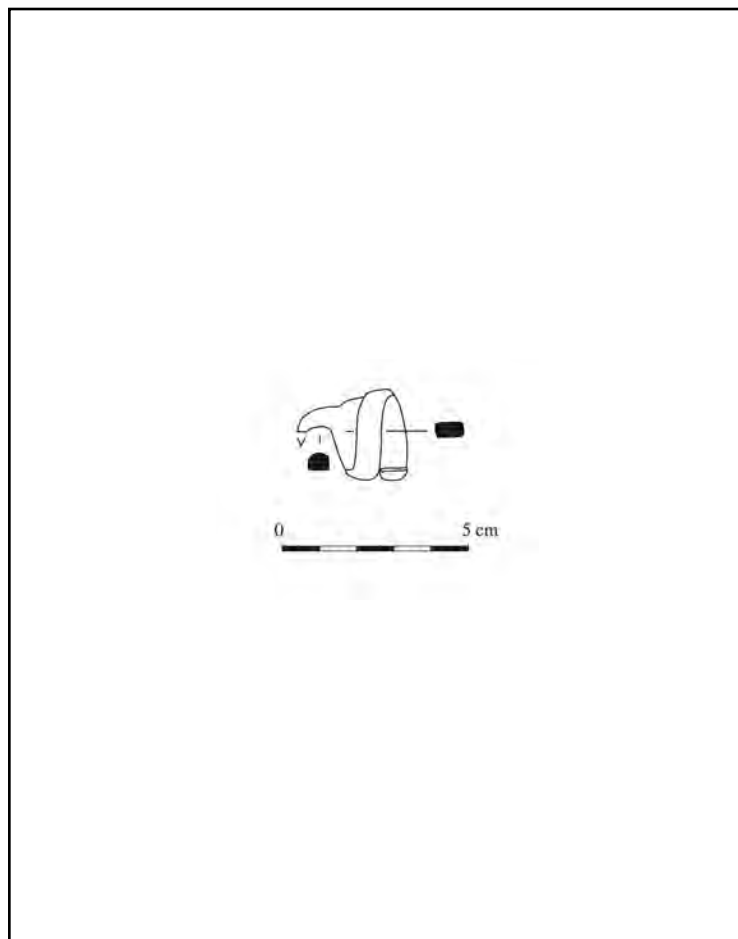
0,9

Domaine d'activité

Agriculture  Elevage  Artisanat  Indéterminé

Catégorie d'activité

<input type="checkbox"/> Céréaliculture	<input type="checkbox"/> Tannerie/cuir	<input type="checkbox"/> Terre cuite
<input type="checkbox"/> Culture fourragère	<input type="checkbox"/> Textile	<input type="checkbox"/> Polyvalent
<input type="checkbox"/> Arboriculture	<input type="checkbox"/> Métallurgie/métal	<input type="checkbox"/> Indéterminé
<input type="checkbox"/> Horticulture	<input type="checkbox"/> Bois	
<input type="checkbox"/> Viticulture	<input type="checkbox"/> Pierre	
<input checked="" type="checkbox"/> Elevage	<input type="checkbox"/> Os	
<input type="checkbox"/> Charcuterie	<input type="checkbox"/> Verre	



Identification G.H.  
Aiguille

Identification spécialiste  
Aiguille

Code catalogue Gu.Te.mo.01	Code d'origine -	
Commune Guiry-Gadancourt	Lieu-dit Les terres noires	
Pays France	Entité administrative Île-de-France	Bibliographie disponible dans la fiche site

TPQ	TAQ	Période	Matière	État de conservation	
-	-	Période romaine	Os		
NC					
	L (mm)	l (mm)	Diam (mm)	Section/ép. (mm)	Poids (g)
	-	-			-

Comparaisons et références

-

Domaine d'activité

Agriculture  Elevage  Artisanat  Indéterminé

Catégorie d'activité

<input type="checkbox"/> Céréaliculture	<input type="checkbox"/> Tannerie/cuir	<input type="checkbox"/> Terre cuite
<input type="checkbox"/> Culture fourragère	<input checked="" type="checkbox"/> Textile	<input type="checkbox"/> Polyvalent
<input type="checkbox"/> Arboriculture	<input type="checkbox"/> Métallurgie/métal	<input type="checkbox"/> Indéterminé
<input type="checkbox"/> Horticulture	<input type="checkbox"/> Bois	
<input type="checkbox"/> Viticulture	<input type="checkbox"/> Pierre	
<input type="checkbox"/> Elevage	<input type="checkbox"/> Os	
<input type="checkbox"/> Charcuterie	<input type="checkbox"/> Verre	

Surf. ass. établissement (ha)

-





Identification G.H.  
Aiguille

Identification spécialiste  
Aiguille

Code catalogue Gu.Te.mo.02	Code d'origine -	
Commune Guiry-Gadancourt	Lieu-dit Les terres noires	
Pays France	Entité administrative Île-de-France	Bibliographie disponible dans la fiche site

TPQ	TAQ	Période	Matière	État de conservation	
-	-	Période romaine	Os		
NC					
	L (mm)	l (mm)	Diam (mm)	Section/ép. (mm)	Poids (g)
	-	-			-

Comparaisons et références

-

Domaine d'activité

Agriculture  Elevage  Artisanat  Indéterminé

Catégorie d'activité

<input type="checkbox"/> Céréaliculture	<input type="checkbox"/> Tannerie/cuir	<input type="checkbox"/> Terre cuite
<input type="checkbox"/> Culture fourragère	<input checked="" type="checkbox"/> Textile	<input type="checkbox"/> Polyvalent
<input type="checkbox"/> Arboriculture	<input type="checkbox"/> Métallurgie/métal	<input type="checkbox"/> Indéterminé
<input type="checkbox"/> Horticulture	<input type="checkbox"/> Bois	
<input type="checkbox"/> Viticulture	<input type="checkbox"/> Pierre	
<input type="checkbox"/> Elevage	<input type="checkbox"/> Os	
<input type="checkbox"/> Charcuterie	<input type="checkbox"/> Verre	

Surf. ass. établissement (ha)

-



Identification G.H.  
Spatule

Identification spécialiste  
Spatule de potier

Commune  
Guiry-Gadancourt

Pays  
France

Lieu-dit  
Les terres noires

Entité administrative  
Île-de-France

Code catalogue  
Gu.Te.mo.03

Code d'origine  
-

Bibliographie disponible  
dans la fiche site

TPQ

-

TAQ

-

Période

Période romaine

Matière

Fer

État de conservation

Complet

Spatule à lame losangique et manche en fer torse. Le manche se termine par un crochet permettant de suspendre l'objet.

L (mm)

-

l (mm)

-

Diam (mm)

-

Section/ép. (mm)

-

Poids (g)

-

Comparaisons et références

-

Surf. ass. établissement (ha)

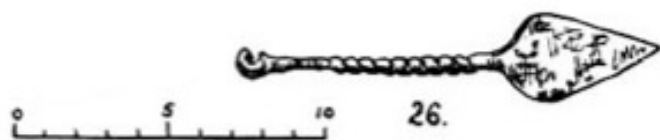
-

Domaine d'activité

Agriculture  Elevage  Artisanat  Indéterminé

Catégorie d'activité

- |   |  |   |
|---|--|---|
| <input type="checkbox"/> Céréaliculture     | <input type="checkbox"/> Tannerie/cuir     | <input type="checkbox"/> Terre cuite            |
| <input type="checkbox"/> Culture fourragère | <input type="checkbox"/> Textile           | <input type="checkbox"/> Polyvalent             |
| <input type="checkbox"/> Arboriculture      | <input type="checkbox"/> Métallurgie/métal | <input checked="" type="checkbox"/> Indéterminé |
| <input type="checkbox"/> Horticulture       | <input type="checkbox"/> Bois              |   |
| <input type="checkbox"/> Viticulture        | <input type="checkbox"/> Pierre            |   |
| <input type="checkbox"/> Elevage            | <input type="checkbox"/> Os                |   |
| <input type="checkbox"/> Charcuterie        | <input type="checkbox"/> Verre             |   |



Pas d'image

Identification G.H.  
Couteau à pied ?

Identification spécialiste  
Outil pour parer le cuir

Commune  
Guiry-Gadancourt

Pays  
France

Lieu-dit  
Les terres noires

Entité administrative  
Île-de-France

Code catalogue  
Gu.Te.mo.04

Code d'origine  
-

Bibliographie disponible  
dans la fiche site

TPQ

-

TAQ

-

Période

Période romaine

Matière

Fer

État de conservation

Complet

Tige de section carrée qui s'évase vers une lame en demi-lune.

L (mm)

-

l (mm)

-

Diam (mm)

Section/ép. (mm)

-

Poids (g)

-

Comparaisons et références

-

Domaine d'activité

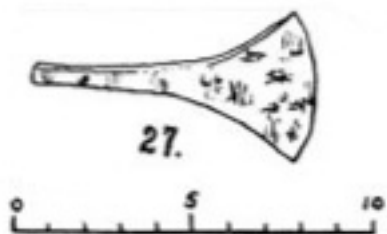
Agriculture  Elevage  Artisanat  Indéterminé

Catégorie d'activité

Céréaliculture  Tannerie/cuir  Terre cuite  
 Culture fourragère  Textile  Polyvalent  
 Arboriculture  Métallurgie/métal  Indéterminé  
 Horticulture  Bois  
 Viticulture  Pierre  
 Elevage  Os  
 Charcuterie  Verre

Surf. ass. établissement (ha)

-



Pas d'image

Identification G.H.  
Gradine ?

Identification spécialiste  
Gradine ? Tarière ?

Code catalogue Gu.Te.mo.05	Code d'origine -	
Commune Guiry-Gadancourt	Lieu-dit Les terres noires	
Pays France	Entité administrative Île-de-France	Bibliographie disponible dans la fiche site

TPQ -	TAQ -	Période Période romaine	Matière Fer	État de conservation Complet
Outil à douille se terminant par lame aux bords concaves et une partie active formée de trois pointes.				
L (mm) -	l (mm) -	Diam (mm)	Section/ép. (mm)	Poids (g) -

Comparaisons et références

-

Surf. ass. établissement (ha)

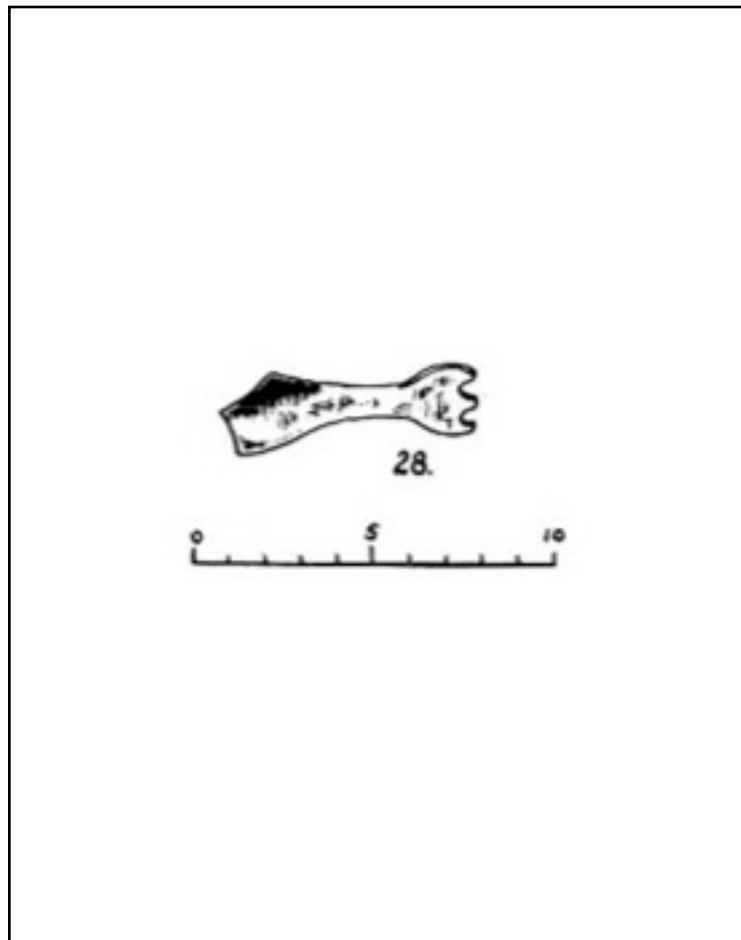
-

Domaine d'activité

Agriculture  Elevage  Artisanat  Indéterminé

Catégorie d'activité

<input type="checkbox"/> Céréaliculture	<input type="checkbox"/> Tannerie/cuir	<input type="checkbox"/> Terre cuite
<input type="checkbox"/> Culture fourragère	<input type="checkbox"/> Textile	<input type="checkbox"/> Polyvalent
<input type="checkbox"/> Arboriculture	<input type="checkbox"/> Métallurgie/métal	<input type="checkbox"/> Indéterminé
<input type="checkbox"/> Horticulture	<input type="checkbox"/> Bois	
<input type="checkbox"/> Viticulture	<input checked="" type="checkbox"/> Pierre	
<input type="checkbox"/> Elevage	<input type="checkbox"/> Os	
<input type="checkbox"/> Charcuterie	<input type="checkbox"/> Verre	



Identification G.H.  
Aiguillon ?

Identification spécialiste  
Aiguillon ?

Commune  
Guiry-Gadancourt

Pays  
France

Lieu-dit  
Les terres noires

Entité administrative  
Île-de-France

Code catalogue  
Gu.Te.mo.06

Code d'origine  
-

Bibliographie disponible  
dans la fiche site

TPQ

-

TAQ

-

Période

Période romaine

Matière

Fer

État de conservation

Fragmentaire

Objet à douille fermée se divisant une deux pointes.

L (mm)

-

l (mm)

-

Diam (mm)

Section/ép. (mm)

Poids (g)

-

Comparaisons et références

-

Surf. ass. établissement (ha)

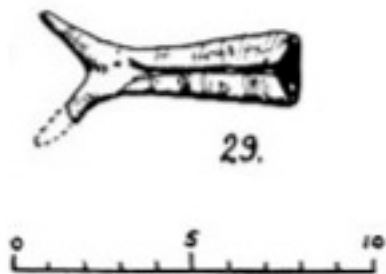
-

Domaine d'activité

Agriculture  Elevage  Artisanat  Indéterminé

Catégorie d'activité

- |   |  |                                      |
|---|--|--------------------------------------|
| <input type="checkbox"/> Céréaliculture     | <input type="checkbox"/> Tannerie/cuir     | <input type="checkbox"/> Terre cuite |
| <input type="checkbox"/> Culture fourragère | <input type="checkbox"/> Textile           | <input type="checkbox"/> Polyvalent  |
| <input type="checkbox"/> Arboriculture      | <input type="checkbox"/> Métallurgie/métal | <input type="checkbox"/> Indéterminé |
| <input type="checkbox"/> Horticulture       | <input type="checkbox"/> Bois              |                                      |
| <input type="checkbox"/> Viticulture        | <input type="checkbox"/> Pierre            |                                      |
| <input checked="" type="checkbox"/> Elevage | <input type="checkbox"/> Os                |                                      |
| <input type="checkbox"/> Charcuterie        | <input type="checkbox"/> Verre             |                                      |



Pas d'image

Identification G.H.  
Serpette

Identification spécialiste

-

Code catalogue Code d'origine

Gu.Te.mo.07 -

Commune  
Guiry-Gadancourt

Lieu-dit  
Les terres noires

Pays  
France

Entité administrative  
Île-de-France

Bibliographie disponible  
dans la fiche site

TPQ

-

TAQ

-

Période

Période romaine

Matière

Fer

État de conservation

Fragmentaire

Serpette à manche très court se terminant par un anneau formé par l'enroulement du manche sur lui-même.

L (mm)

-

l (mm)

-

Diam (mm)

Section/ép. (mm)

Poids (g)

-

Comparaisons et références

-

Domaine d'activité

Agriculture  Elevage  Artisanat  Indéterminé

Catégorie d'activité

- |   |  |                                      |
|---|--|--------------------------------------|
| <input type="checkbox"/> Céréaliculture           | <input type="checkbox"/> Tannerie/cuir     | <input type="checkbox"/> Terre cuite |
| <input type="checkbox"/> Culture fourragère       | <input type="checkbox"/> Textile           | <input type="checkbox"/> Polyvalent  |
| <input checked="" type="checkbox"/> Arboriculture | <input type="checkbox"/> Métallurgie/métal | <input type="checkbox"/> Indéterminé |
| <input type="checkbox"/> Horticulture             | <input type="checkbox"/> Bois              |                                      |
| <input checked="" type="checkbox"/> Viticulture   | <input type="checkbox"/> Pierre            |                                      |
| <input type="checkbox"/> Elevage                  | <input type="checkbox"/> Os                |                                      |
| <input type="checkbox"/> Charcuterie              | <input type="checkbox"/> Verre             |                                      |

Surf. ass. établissement (ha)

-



Pas d'image

Identification G.H.  
Serpette

Identification spécialiste  
Serpette à anneau

Commune  
Guiry-Gadancourt

Pays  
France

Lieu-dit  
Les terres noires

Entité administrative  
Île-de-France

Code catalogue  
Gu.Te.mo.08

Code d'origine  
-

Bibliographie disponible  
dans la fiche site

TPQ

-

TAQ

-

Période

Période romaine

Matière

Fer

État de conservation

Complet

Serpette dépourvue de manche se terminant par un crochet dans lequel est passé un anneau libre.

L (mm)

-

l (mm)

-

Diam (mm)

Section/ép. (mm)

Poids (g)

-

Comparaisons et références

-

Surf. ass. établissement (ha)

-

Domaine d'activité

Agriculture  Elevage  Artisanat  Indéterminé

Catégorie d'activité

- |   |  |                                      |
|---|--|--------------------------------------|
| <input type="checkbox"/> Céréaliculture           | <input type="checkbox"/> Tannerie/cuir     | <input type="checkbox"/> Terre cuite |
| <input type="checkbox"/> Culture fourragère       | <input type="checkbox"/> Textile           | <input type="checkbox"/> Polyvalent  |
| <input checked="" type="checkbox"/> Arboriculture | <input type="checkbox"/> Métallurgie/métal | <input type="checkbox"/> Indéterminé |
| <input type="checkbox"/> Horticulture             | <input type="checkbox"/> Bois              |                                      |
| <input checked="" type="checkbox"/> Viticulture   | <input type="checkbox"/> Pierre            |                                      |
| <input type="checkbox"/> Elevage                  | <input type="checkbox"/> Os                |                                      |
| <input type="checkbox"/> Charcuterie              | <input type="checkbox"/> Verre             |                                      |



7.

Pas d'image

Identification G.H.  
Echardonnoir ?

Identification spécialiste  
Coupe chardon

Code catalogue Gu.Te.mo.09	Code d'origine -	
Commune Guiry-Gadancourt	Lieu-dit Les terres noires	
Pays France	Entité administrative Île-de-France	Bibliographie disponible dans la fiche site

TPQ	TAQ	Période	Matière	État de conservation	
-	-	Période romaine	Fer	Complet	
<p>Outil à longue douille se terminant par une lame angulaire. Le dessin et la description des fouilleurs ne permet de déterminer s'il existe une ou plusieurs lame et où elles se trouvent.</p>					
	L (mm)	l (mm)	Diam (mm)	Section/ép. (mm)	Poids (g)
	90	-			-

Comparaisons et références

-

Surf. ass. établissement (ha)

-

- Domaine d'activité
- Agriculture  Elevage  Artisanat  Indéterminé
- Catégorie d'activité
- |   |  |                                      |
|---|--|--------------------------------------|
| <input type="checkbox"/> Céréaliculture     | <input type="checkbox"/> Tannerie/cuir     | <input type="checkbox"/> Terre cuite |
| <input type="checkbox"/> Culture fourragère | <input type="checkbox"/> Textile           | <input type="checkbox"/> Polyvalent  |
| <input type="checkbox"/> Arboriculture      | <input type="checkbox"/> Métallurgie/métal | <input type="checkbox"/> Indéterminé |
| <input type="checkbox"/> Horticulture       | <input checked="" type="checkbox"/> Bois   |                                      |
| <input type="checkbox"/> Viticulture        | <input type="checkbox"/> Pierre            |                                      |
| <input type="checkbox"/> Elevage            | <input type="checkbox"/> Os                |                                      |
| <input type="checkbox"/> Charcuterie        | <input type="checkbox"/> Verre             |                                      |



Pas d'image



Identification G.H.  
Serpette

Identification spécialiste  
Serpette

Commune  
Guiry-Gadancourt

Pays  
France

Lieu-dit  
Les terres noires

Entité administrative  
Île-de-France

Code catalogue  
Gu.Te.mo.10

Code d'origine  
-

Bibliographie disponible  
dans la fiche site

TPQ

-

TAQ

-

Période

Période romaine

Matière

Fer

État de conservation

Serpette à douille assez longue.

L (mm)  
222

l (mm)  
-

Diam (mm)

Section/ép. (mm)

Poids (g)  
-

Comparaisons et références

-

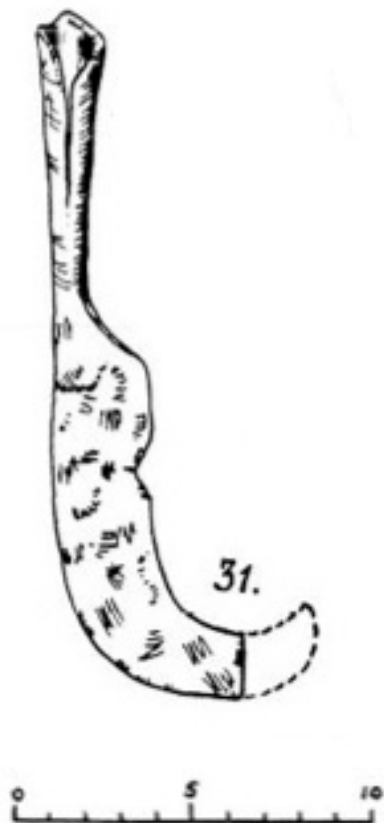
Surf. ass. établissement (ha)  
-

Domaine d'activité

Agriculture  Elevage  Artisanat  Indéterminé

Catégorie d'activité

- |   |  |                                      |
|---|--|--------------------------------------|
| <input type="checkbox"/> Céréaliculture           | <input type="checkbox"/> Tannerie/cuir     | <input type="checkbox"/> Terre cuite |
| <input type="checkbox"/> Culture fourragère       | <input type="checkbox"/> Textile           | <input type="checkbox"/> Polyvalent  |
| <input checked="" type="checkbox"/> Arboriculture | <input type="checkbox"/> Métallurgie/métal | <input type="checkbox"/> Indéterminé |
| <input type="checkbox"/> Horticulture             | <input type="checkbox"/> Bois              |                                      |
| <input checked="" type="checkbox"/> Viticulture   | <input type="checkbox"/> Pierre            |                                      |
| <input type="checkbox"/> Elevage                  | <input type="checkbox"/> Os                |                                      |
| <input type="checkbox"/> Charcuterie              | <input type="checkbox"/> Verre             |                                      |



Pas d'image

Identification G.H.  
Coin

Identification spécialiste  
Coin

Code catalogue Gu.Te.mo.11	Code d'origine -	
Commune Guiry-Gadancourt	Lieu-dit Les terres noires	
Pays France	Entité administrative Île-de-France	Bibliographie disponible dans la fiche site

TPQ	TAQ	Période	Matière	État de conservation	
-	-	Période romaine	Fer		
NC					
	L (mm)	l (mm)	Diam (mm)	Section/ép. (mm)	Poids (g)
	-	-			-

Comparaisons et références

-

Surf. ass. établissement (ha)

-

Domaine d'activité

Agriculture  Elevage  Artisanat  Indéterminé

Catégorie d'activité

<input type="checkbox"/> Céréaliculture	<input type="checkbox"/> Tannerie/cuir	<input type="checkbox"/> Terre cuite
<input type="checkbox"/> Culture fourragère	<input type="checkbox"/> Textile	<input type="checkbox"/> Polyvalent
<input type="checkbox"/> Arboriculture	<input type="checkbox"/> Métallurgie/métal	<input checked="" type="checkbox"/> Indéterminé
<input type="checkbox"/> Horticulture	<input type="checkbox"/> Bois	
<input type="checkbox"/> Viticulture	<input type="checkbox"/> Pierre	
<input type="checkbox"/> Elevage	<input type="checkbox"/> Os	
<input type="checkbox"/> Charcuterie	<input type="checkbox"/> Verre	



Identification G.H.  
Poinçon ?; Alêne ?

Identification spécialiste  
Poinçon

Code catalogue Gu.Te.mo.12	Code d'origine -	
Commune Guiry-Gadancourt	Lieu-dit Les terres noires	
Pays France	Entité administrative Île-de-France	Bibliographie disponible dans la fiche site

TPQ	TAQ	Période	Matière	État de conservation	
-	-	Période romaine	Fer		
NC					
	L (mm)	l (mm)	Diam (mm).	Section/ép. (mm)	Poids (g)
	-	-			-

Comparaisons et références

-

Surf. ass. établissement (ha)

-

Domaine d'activité

Agriculture  Elevage  Artisanat  Indéterminé

Catégorie d'activité

<input type="checkbox"/> Céréaliculture	<input type="checkbox"/> Tannerie/cuir	<input type="checkbox"/> Terre cuite
<input type="checkbox"/> Culture fourragère	<input type="checkbox"/> Textile	<input type="checkbox"/> Polyvalent
<input type="checkbox"/> Arboriculture	<input type="checkbox"/> Métallurgie/métal	<input checked="" type="checkbox"/> Indéterminé
<input type="checkbox"/> Horticulture	<input type="checkbox"/> Bois	
<input type="checkbox"/> Viticulture	<input type="checkbox"/> Pierre	
<input type="checkbox"/> Elevage	<input type="checkbox"/> Os	
<input type="checkbox"/> Charcuterie	<input type="checkbox"/> Verre	



Identification G.H.  
Sonnaille

Identification spécialiste  
Clochette

Commune  
Guiry-Gadancourt

Pays  
France

Lieu-dit  
Les terres noires

Entité administrative  
Île-de-France

Code catalogue  
Gu.Te.mo.13

Code d'origine  
-

Bibliographie disponible  
dans la fiche site

TPQ

-

TAQ

-

Période

Période romaine

Matière

Fer

État de conservation

Complet

Sonnaille à base quadrangulaire avec son battant. Une partie de l'anse supérieure est encore conservée.

L (mm)  
50

l (mm)  
46

Diam (mm).

Section/ép. (mm)

Poids (g)

-

Comparaisons et références

Type 1

Domaine d'activité

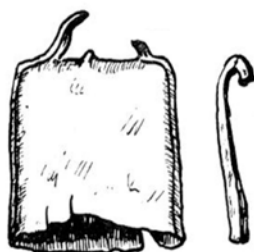
Agriculture  Elevage  Artisanat  Indéterminé

Catégorie d'activité

Céréaliculture  Tannerie/cuir  Terre cuite  
 Culture fourragère  Textile  Polyvalent  
 Arboriculture  Métallurgie/métal  Indéterminé  
 Horticulture  Bois  
 Viticulture  Pierre  
 Elevage  Os  
 Charcuterie  Verre

Surf. ass. établissement (ha)

-



10.

Pas d'image

Identification G.H.  
Sonnaille

Identification spécialiste  
Clochette

Commune  
Guiry-Gadancourt

Pays  
France

Lieu-dit  
Les terres noires

Entité administrative  
Île-de-France

Code catalogue  
Gu.Te.mo.15

Code d'origine  
-

Bibliographie disponible  
dans la fiche site

TPQ

-

TAQ

-

Période

Période romaine

Matière

Fer

État de conservation

Complet

Sonnaille de forte dimension et son battant très bien conservée. Elle est doublée de cuivre.

L (mm)

70

l (mm)

60

Diam (mm)

-

Section/ép. (mm)

Poids (g)

-

Comparaisons et références

Type 1

Domaine d'activité

Agriculture  Elevage  Artisanat  Indéterminé

Catégorie d'activité

Céréaliculture  Tannerie/cuir  Terre cuite  
 Culture fourragère  Textile  Polyvalent  
 Arboriculture  Métallurgie/métal  Indéterminé  
 Horticulture  Bois  
 Viticulture  Pierre  
 Elevage  Os  
 Charcuterie  Verre

Surf. ass. établissement (ha)

-



11.

Pas d'image

Identification G.H.  
Sonnaille

Identification spécialiste  
Clochette

Commune  
Guiry-Gadancourt

Pays  
France

Lieu-dit  
Les terres noires

Entité administrative  
Île-de-France

Code catalogue  
Gu.Te.mo.16

Code d'origine  
-

Bibliographie disponible  
dans la fiche site

TPQ

-

TAQ

-

Période

Période romaine

Matière

Fer

État de conservation

Fragmentaire

Second exemplaire de sonnaille de forte dimension.

L (mm)

-

l (mm)

-

Diam (mm)

Section/ép. (mm)

Poids (g)

-

Comparaisons et références

-

Domaine d'activité

Agriculture  Elevage  Artisanat  Indéterminé

Catégorie d'activité

- |   |  |                                      |
|---|--|--------------------------------------|
| <input type="checkbox"/> Céréaliculture     | <input type="checkbox"/> Tannerie/cuir     | <input type="checkbox"/> Terre cuite |
| <input type="checkbox"/> Culture fourragère | <input type="checkbox"/> Textile           | <input type="checkbox"/> Polyvalent  |
| <input type="checkbox"/> Arboriculture      | <input type="checkbox"/> Métallurgie/métal | <input type="checkbox"/> Indéterminé |
| <input type="checkbox"/> Horticulture       | <input type="checkbox"/> Bois              |                                      |
| <input type="checkbox"/> Viticulture        | <input type="checkbox"/> Pierre            |                                      |
| <input checked="" type="checkbox"/> Elevage | <input type="checkbox"/> Os                |                                      |
| <input type="checkbox"/> Charcuterie        | <input type="checkbox"/> Verre             |                                      |

Surf. ass. établissement (ha)

-

Pas d'image

Pas d'image

Identification G.H.  
Aiguille

Identification spécialiste  
Aiguille

Code catalogue Gu.Te.mo.17	Code d'origine -	
Commune Guiry-Gadancourt	Lieu-dit Les terres noires	
Pays France	Entité administrative Île-de-France	Bibliographie disponible dans la fiche site

TPQ	TAQ	Période	Matière	État de conservation	
-	-	Période romaine	Os		
NC					
	L (mm)	l (mm)	Diam (mm)	Section/ép. (mm)	Poids (g)
	-	-	-		

Comparaisons et références

-

Surf. ass. établissement (ha)

-

Domaine d'activité

Agriculture  Elevage  Artisanat  Indéterminé

Catégorie d'activité

<input type="checkbox"/> Céréaliculture	<input type="checkbox"/> Tannerie/cuir	<input type="checkbox"/> Terre cuite
<input type="checkbox"/> Culture fourragère	<input checked="" type="checkbox"/> Textile	<input type="checkbox"/> Polyvalent
<input type="checkbox"/> Arboriculture	<input type="checkbox"/> Métallurgie/métal	<input type="checkbox"/> Indéterminé
<input type="checkbox"/> Horticulture	<input type="checkbox"/> Bois	
<input type="checkbox"/> Viticulture	<input type="checkbox"/> Pierre	
<input type="checkbox"/> Elevage	<input type="checkbox"/> Os	
<input type="checkbox"/> Charcuterie	<input type="checkbox"/> Verre	



Identification G.H.  
Peson

Identification spécialiste  
Peson

Code catalogue Gu.Te.mo.18	Code d'origine -	
Commune Guiry-Gadancourt	Lieu-dit Les terres noires	
Pays France	Entité administrative Île-de-France	Bibliographie disponible dans la fiche site

TPQ -	TAQ -	Période Période romaine	Matière Pierre	État de conservation Complet	
Forme pyramidale, percé d'un trou.					
	L (mm) 23,5	l (mm) 13,5	Diam (mm). 8,5	Section/ép. (mm) 8,5	Poids (g) 3280

Comparaisons et références

-

Surf. ass. établissement (ha)

-

Domaine d'activité

Agriculture  Elevage  Artisanat  Indéterminé

Catégorie d'activité

<input type="checkbox"/> Céréaliculture	<input type="checkbox"/> Tannerie/cuir	<input type="checkbox"/> Terre cuite
<input type="checkbox"/> Culture fourragère	<input checked="" type="checkbox"/> Textile	<input type="checkbox"/> Polyvalent
<input type="checkbox"/> Arboriculture	<input type="checkbox"/> Métallurgie/métal	<input type="checkbox"/> Indéterminé
<input type="checkbox"/> Horticulture	<input type="checkbox"/> Bois	
<input type="checkbox"/> Viticulture	<input type="checkbox"/> Pierre	
<input type="checkbox"/> Elevage	<input type="checkbox"/> Os	
<input type="checkbox"/> Charcuterie	<input type="checkbox"/> Verre	





Identification G.H.  
Peson

Identification spécialiste  
Peson

Code catalogue Gu.Te.mo.19		Code d'origine -
Commune Guiry-Gadancourt	Lieu-dit Les terres noires	
Pays France	Entité administrative Île-de-France	Bibliographie disponible dans la fiche site

TPQ -	TAQ -	Période Période romaine	Matière Pierre	État de conservation Complet	
Forme pyramidale, percé d'un trou.					
	L (mm) 21	l (mm) 11	Diam (mm). 10	Section/ép. (mm) 10	Poids (g) 2370

Comparaisons et références

-

Surf. ass. établissement (ha)

-

Domaine d'activité

Agriculture  Elevage  Artisanat  Indéterminé

Catégorie d'activité

<input type="checkbox"/> Céréaliculture	<input type="checkbox"/> Tannerie/cuir	<input type="checkbox"/> Terre cuite
<input type="checkbox"/> Culture fourragère	<input checked="" type="checkbox"/> Textile	<input type="checkbox"/> Polyvalent
<input type="checkbox"/> Arboriculture	<input type="checkbox"/> Métallurgie/métal	<input type="checkbox"/> Indéterminé
<input type="checkbox"/> Horticulture	<input type="checkbox"/> Bois	
<input type="checkbox"/> Viticulture	<input type="checkbox"/> Pierre	
<input type="checkbox"/> Elevage	<input type="checkbox"/> Os	
<input type="checkbox"/> Charcuterie	<input type="checkbox"/> Verre	



Identification G.H.  
Emondoir ? Echardonnoir ?

Identification spécialiste  
Serpette

	Code catalogue Li.Py.mo.01	Code d'origine 1679
Commune Lieuxaint	Lieu-dit ZAC de la Pyramide, Lot E2/D9	
Pays France	Entité administrative Île-de-France	Bibliographie disponible dans la fiche site

TPQ	TAQ	Période	Matière	État de conservation
-	-	Haut Empire	Fer	Fragmentaire

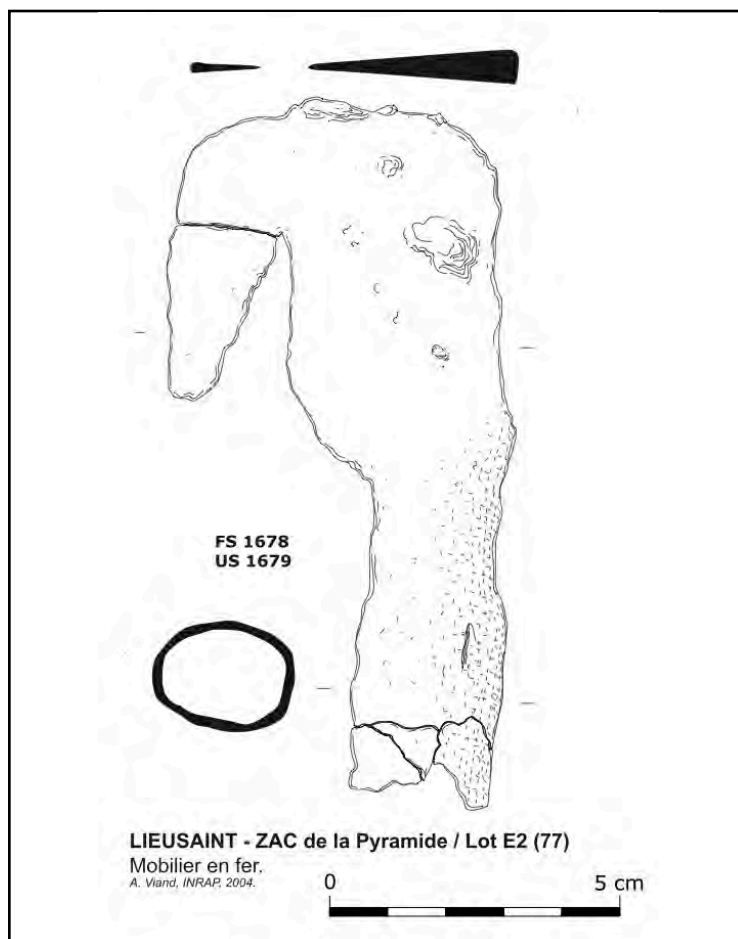
Outil à douille et à lame angulaire.  
L'outil est plus massif que d'autres outils à lame angulaire.

L (mm)	l (mm)	Diam (mm)	Section/ép. (mm)	Poids (g)
110				

Comparaisons et références  
-

Surf. ass. établissement (ha)  
-

- Domaine d'activité
- Agriculture  Elevage  Artisanat  Indéterminé
- Catégorie d'activité
- |   |  |                                      |
|---|--|--------------------------------------|
| <input type="checkbox"/> Céréaliculture     | <input type="checkbox"/> Tannerie/cuir     | <input type="checkbox"/> Terre cuite |
| <input type="checkbox"/> Culture fourragère | <input type="checkbox"/> Textile           | <input type="checkbox"/> Polyvalent  |
| <input type="checkbox"/> Arboriculture      | <input type="checkbox"/> Métallurgie/métal | <input type="checkbox"/> Indéterminé |
| <input type="checkbox"/> Horticulture       | <input checked="" type="checkbox"/> Bois   |                                      |
| <input type="checkbox"/> Viticulture        | <input type="checkbox"/> Pierre            |                                      |
| <input type="checkbox"/> Elevage            | <input type="checkbox"/> Os                |                                      |
| <input type="checkbox"/> Charcuterie        | <input type="checkbox"/> Verre             |                                      |



Identification G.H.  
Fer de bêche

Identification spécialiste  
Fer de bêche

Commune  
Lieuxaint

Pays  
France

Lieu-dit  
ZAC de la Pyramide, Lot E2/D9

Entité administrative  
Île-de-France

Code catalogue  
Li.Py.mo.02

Code d'origine  
1971

Bibliographie disponible  
dans la fiche site

TPQ

-

TAQ

-

Période

Période romaine

Matière

Fer

État de conservation

Fragmentaire

Fer de bêche à lame rectiligne. L'âme en bois était maintenue par deux gouttières latérales, perpendiculaires à l'axe de la lame. Dans le dos du renfort métallique est aménagée une gorge longitudinale dans laquelle venait à l'origine s'encaster l'extrémité amincie de l'âme en bois.

L (mm)

I (mm)

Diam (mm)

Section/ép. (mm)

Poids (g)

Comparaisons et références

-

Surf. ass. établissement (ha)

-

Domaine d'activité

Agriculture  Elevage  Artisanat  Indéterminé

Catégorie d'activité

- |  |  |                                      |
|--|--|--------------------------------------|
| <input checked="" type="checkbox"/> Céréaliculture     | <input type="checkbox"/> Tannerie/cuir     | <input type="checkbox"/> Terre cuite |
| <input checked="" type="checkbox"/> Culture fourragère | <input type="checkbox"/> Textile           | <input type="checkbox"/> Polyvalent  |
| <input checked="" type="checkbox"/> Arboriculture      | <input type="checkbox"/> Métallurgie/métal | <input type="checkbox"/> Indéterminé |
| <input checked="" type="checkbox"/> Horticulture       | <input type="checkbox"/> Bois              |                                      |
| <input checked="" type="checkbox"/> Viticulture        | <input type="checkbox"/> Pierre            |                                      |
| <input type="checkbox"/> Elevage                       | <input type="checkbox"/> Os                |                                      |
| <input type="checkbox"/> Charcuterie                   | <input type="checkbox"/> Verre             |                                      |

UA2  
US1971



LIEUSAIN - ZAC de la Pyramide / Lot E2 (77)  
Fer de bêche  
A. Vignat - INRAP - 2004

Pas d'image

Identification G.H.  
Fourche ?

Identification spécialiste  
Double griffe

Commune  
Lieuxaint

Pays  
France

Lieu-dit  
ZAC de la Pyramide, Lot E2/D9

Entité administrative  
Île-de-France

Code catalogue  
Li.Py.mo.03

Code d'origine  
1971-1972

Bibliographie disponible  
dans la fiche site

TPQ

-

TAQ

-

Période

Période romaine

Matière

Fer

État de conservation

Double griffe à douille. "La disposition des crochets (retournés vers l'intérieur) ne s'accommodant que mal de la manipulation d'éléments suspendus (salaisons ou autres). Dès lors, il faut considérer cet élément comme voué à saisir des objets volumineux ou distants - eut égard à la longueur et au diamètre de la douille - mais munis de points de préhensions réduits. L'hypothèse de balles de foin ou de fourrage liées paraît alors vraisemblable, s'accordant ainsi avec le contexte rural de la découverte."

L (mm)

l (mm)

Diam (mm)

Section/ép. (mm)

Poids (g)

Comparaisons et références

-

Domaine d'activité

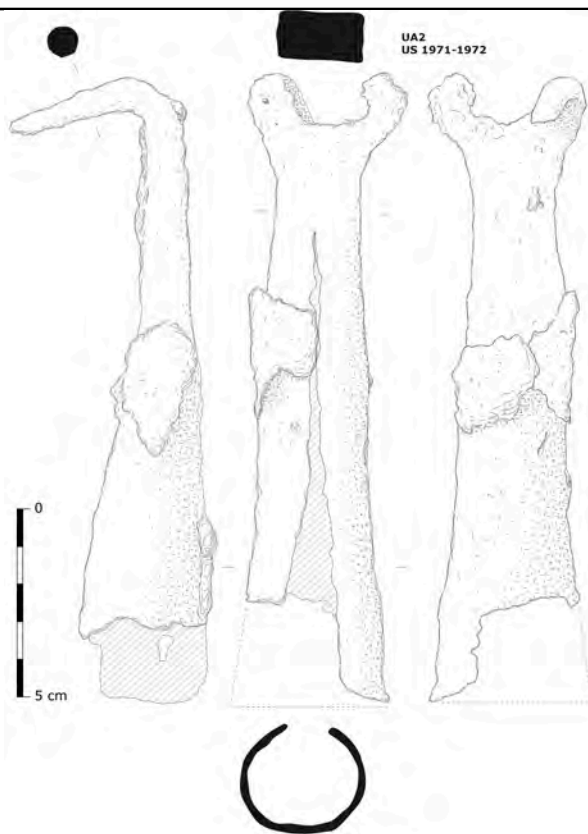
Agriculture  Elevage  Artisanat  Indéterminé

Catégorie d'activité

Céréaliculture  Tannerie/cuir  Terre cuite  
 Culture fourragère  Textile  Polyvalent  
 Arboriculture  Métallurgie/métal  Indéterminé  
 Horticulture  Bois  
 Viticulture  Pierre  
 Elevage  Os  
 Charcuterie  Verre

Surf. ass. établissement (ha)

-



LIEUSAINT - ZAC de la Pyramide / Lot E2 (77)  
Griffe à douille et clou à tête sphéroïde base cuivre.  
A. Vernet, 1984-2004

Pas d'image

Identification G.H.  
Creuset ?

Identification spécialiste  
Creuset ?

Commune  
Lieuxaint

Pays  
France

Lieu-dit  
ZAC de la Pyramide, Lot E2/D9

Entité administrative  
Île-de-France

Code catalogue  
Li.Py.mo.04

Code d'origine  
1970-1971

Bibliographie disponible  
dans la fiche site

TPQ

-

TAQ

-

Période

Période romaine

Matière

Fer

État de conservation

Fragmentaire

"Une coupelle en fer relève probablement d'un domaine spécialisé, échappant très probablement à la sphère strictement domestique. Sur la lèvre est par ailleurs conservé un petit nodule vitrifié, évoquant les arts du feu. Il semble donc acceptable de considérer un tel objet comme un récipient destiné à recueillir un matériau fusible, métallique ou minéral, et donc de proposer d'y voir une forme de creuset métallique."

L (mm)

l (mm)

Diam (mm)

Section/ép. (mm)

Poids (g)

Comparaisons et références

-

Domaine d'activité

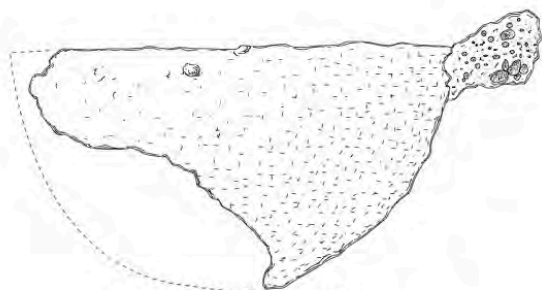
Agriculture  Elevage  Artisanat  Indéterminé

Catégorie d'activité

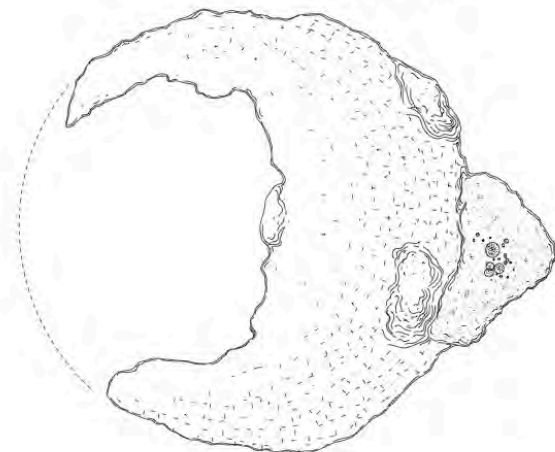
Céréaliculture  Tannerie/cuir  Terre cuite  
 Culture fourragère  Textile  Polyvalent  
 Arboriculture  Métallurgie/métal  Indéterminé  
 Horticulture  Bois  
 Viticulture  Pierre  
 Elevage  Os  
 Charcuterie  Verre

Surf. ass. établissement (ha)

-



UA2  
US 1970-1971



0 5 cm

Pas d'image

Identification G.H.  
Enclumette

Identification spécialiste  
Enclumette

Commune  
Longjumeau

Pays  
France

Lieu-dit  
Le Champ-tier-des-Cerisiers

Entité administrative  
Île-de-France

Code catalogue  
Lo.Ch.mo.01

Code d'origine

Bibliographie disponible  
dans la fiche site

TPQ

-

TAQ

-

Période

Période romaine

Matière

Fer

État de conservation

Fragmentaire

Tige d'une dizaine de centimètre à tête plate avec un départ de volute.

L (mm)

204

l (mm)

10

Diam (mm).

Section/ép. (mm)

Poids (g)

Comparaisons et références

-

Domaine d'activité

Agriculture  Elevage  Artisanat  Indéterminé

Catégorie d'activité

Céréaliculture

Culture fourragère

Arboriculture

Horticulture

Viticulture

Elevage

Charcuterie

Tannerie/cuir

Textile

Métallurgie/métal

Bois

Pierre

Os

Verre

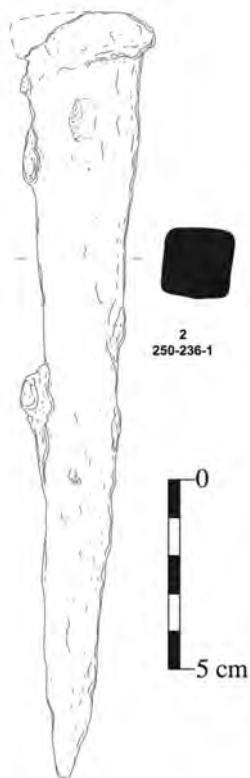
Terre cuite

Polyvalent

Indéterminé

Surf. ass. établissement (ha)

1



Pas d'image

Identification G.H.  
Forces

Identification spécialiste  
Forces

Commune  
Longjumeau

Pays  
France

Lieu-dit  
Le Champ-tier-des-Cerisiers

Entité administrative  
île-de-France

Code catalogue  
Lo.Ch.mo.02

Code d'origine  
-

Bibliographie disponible  
dans la fiche site

TPQ

-

TAQ

-

Période

Haut Empire

Matière

Fer

État de conservation

Fragmentaire

Fragment de paire de force en U.

L (mm)  
178

l (mm)

Diam (mm)

Section/ép. (mm)

Poids (g)

Comparaisons et références

-

Surf. ass. établissement (ha)

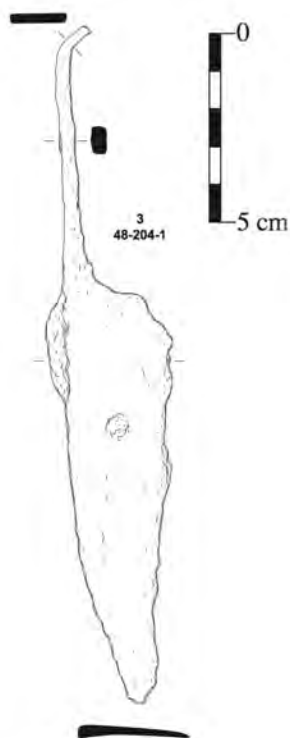
1

Domaine d'activité

Agriculture  Elevage  Artisanat  Indéterminé

Catégorie d'activité

Céréaliculture  Tannerie/cuir  Terre cuite  
 Culture fourragère  Textile  Polyvalent  
 Arboriculture  Métallurgie/métal  Indéterminé  
 Horticulture  Bois  
 Viticulture  Pierre  
 Elevage  Os  
 Charcuterie  Verre



Pas d'image

Identification G.H.  
Forces

Identification spécialiste  
Forces

Commune  
Longjumeau

Pays  
France

Lieu-dit  
Le Champ-tier-des-Cerisiers

Entité administrative  
Île-de-France

Code catalogue  
Lo.Ch.mo.03

Code d'origine  
-

Bibliographie disponible  
dans la fiche site

TPQ

-

TAQ

-

Période  
Haut Empire

Matière

Fer

État de conservation

Complet

Forces entières en oméga.

L (mm)  
141

l (mm)

Diam (mm).

Section/ép. (mm)

Poids (g)

Comparaisons et références

-

Domaine d'activité

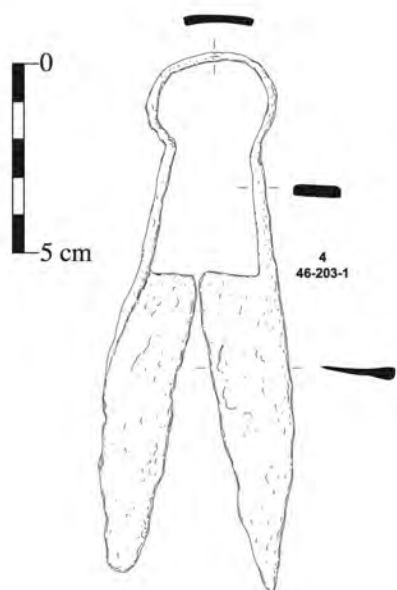
Agriculture  Elevage  Artisanat  Indéterminé

Catégorie d'activité

Céréaliculture  Tannerie/cuir  Terre cuite  
 Culture fourragère  Textile  Polyvalent  
 Arboriculture  Métallurgie/métal  Indéterminé  
 Horticulture  Bois  
 Viticulture  Pierre  
 Elevage  Os  
 Charcuterie  Verre

Surf. ass. établissement (ha)

1



Pas d'image



Identification G.H.  
Forces

Identification spécialiste  
Forces

Commune  
Longjumeau

Pays  
France

Lieu-dit  
Le Champ-tier-des-Cerisiers

Entité administrative  
Île-de-France

Code catalogue  
Lo.Ch.mo.04

Code d'origine  
-

Bibliographie disponible  
dans la fiche site

TPQ

-

TAQ

-

Période  
Haut Empire

Matière

Fer

État de conservation

Fragmentaire

Fragment de forces.

L (mm)

l (mm)

Diam (mm).

Section/ép. (mm)

Poids (g)

Comparaisons et références

-

Surf. ass. établissement (ha)

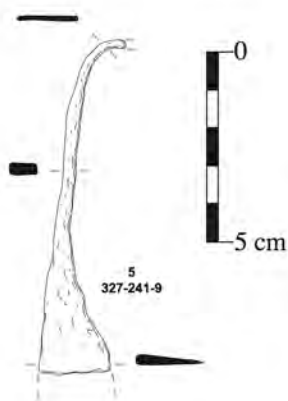
1

Domaine d'activité

Agriculture  Elevage  Artisanat  Indéterminé

Catégorie d'activité

- |   |   |                                      |
|---|---|--------------------------------------|
| <input type="checkbox"/> Céréaliculture     | <input type="checkbox"/> Tannerie/cuir      | <input type="checkbox"/> Terre cuite |
| <input type="checkbox"/> Culture fourragère | <input checked="" type="checkbox"/> Textile | <input type="checkbox"/> Polyvalent  |
| <input type="checkbox"/> Arboriculture      | <input type="checkbox"/> Métallurgie/métal  | <input type="checkbox"/> Indéterminé |
| <input type="checkbox"/> Horticulture       | <input type="checkbox"/> Bois               |                                      |
| <input type="checkbox"/> Viticulture        | <input type="checkbox"/> Pierre             |                                      |
| <input type="checkbox"/> Elevage            | <input type="checkbox"/> Os                 |                                      |
| <input type="checkbox"/> Charcuterie        | <input type="checkbox"/> Verre              |                                      |



Pas d'image

Identification G.H.  
Ciselet

Identification spécialiste  
Ciselet

Commune  
Longjumeau

Pays  
France

Lieu-dit  
Le Champ-tier-des-Cerisiers

Entité administrative  
île-de-France

Code catalogue  
Lo.Ch.mo.05

Code d'origine  
-

Bibliographie disponible  
dans la fiche site

TPQ  
-

TAQ  
-

Période  
Haut Empire

Matière  
Fer

État de conservation  
Complet

Petit ciseau à tige fine et lame fine évasée.

L (mm)	l (mm)	Diam (mm)	Section/ép. (mm)	Poids (g)
112				

Comparaisons et références

-

Surf. ass. établissement (ha)

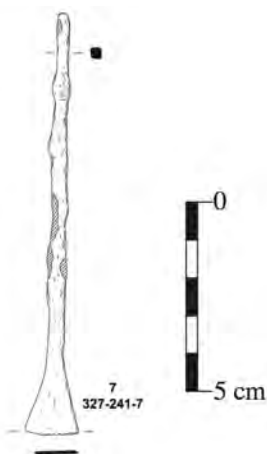
1

Domaine d'activité

Agriculture  Elevage  Artisanat  Indéterminé

Catégorie d'activité

<input type="checkbox"/> Céréaliculture	<input type="checkbox"/> Tannerie/cuir	<input type="checkbox"/> Terre cuite
<input type="checkbox"/> Culture fourragère	<input type="checkbox"/> Textile	<input type="checkbox"/> Polyvalent
<input type="checkbox"/> Arboriculture	<input checked="" type="checkbox"/> Métallurgie/métal	<input type="checkbox"/> Indéterminé
<input type="checkbox"/> Horticulture	<input type="checkbox"/> Bois	
<input type="checkbox"/> Viticulture	<input type="checkbox"/> Pierre	
<input type="checkbox"/> Elevage	<input type="checkbox"/> Os	
<input type="checkbox"/> Charcuterie	<input type="checkbox"/> Verre	



Pas d'image

Identification G.H.  
Alêne ?

Identification spécialiste  
Alêne

Code catalogue Lo.Ch.mo.06	Code d'origine -	
Commune Longjumeau	Lieu-dit Le Champ-tier-des-Cerisiers	
Pays France	Entité administrative Île-de-France	Bibliographie disponible dans la fiche site

TPQ	TAQ	Période	Matière	État de conservation	
-	-	Période romaine	Fer		
	L (mm)	l (mm)	Diam (mm).	Section/ép. (mm)	Poids (g)

Comparaisons et références

-

Domaine d'activité

Agriculture  Elevage  Artisanat  Indéterminé

Catégorie d'activité

<input type="checkbox"/> Céréaliculture	<input checked="" type="checkbox"/> Tannerie/cuir	<input type="checkbox"/> Terre cuite
<input type="checkbox"/> Culture fourragère	<input type="checkbox"/> Textile	<input type="checkbox"/> Polyvalent
<input type="checkbox"/> Arboriculture	<input type="checkbox"/> Métallurgie/métal	<input type="checkbox"/> Indéterminé
<input type="checkbox"/> Horticulture	<input type="checkbox"/> Bois	
<input type="checkbox"/> Viticulture	<input type="checkbox"/> Pierre	
<input type="checkbox"/> Elevage	<input type="checkbox"/> Os	
<input type="checkbox"/> Charcuterie	<input type="checkbox"/> Verre	

Surf. ass. établissement (ha)

1



Identification G.H.  
Aiguille

Identification spécialiste  
Aiguille

	Code catalogue Lo.Ch.mo.07	Code d'origine -
Commune Longjumeau	Lieu-dit Le Champ-tier-des-Cerisiers	
Pays France	Entité administrative Île-de-France	Bibliographie disponible dans la fiche site

TPQ	TAQ	Période	Matière	État de conservation
-	-	Antiquité tardive	Os	Complet

L'objet est complet. Il utilise de façon opportuniste la forme de l'os dans lequel il a été aménagé. Cette aiguille est donc de forme très irrégulière même si dans l'ensemble l'objet s'évase de la pointe au sommet. Le chas est parfaitement circulaire (3 cm de diamètre).

L (mm)	l (mm)	Diam (mm)	Section/ép. (mm)	Poids (g)
102	1 ; 7		2	

Comparaisons et références

-

Surf. ass. établissement (ha)

1

Domaine d'activité

Agriculture  Elevage  Artisanat  Indéterminé

Catégorie d'activité

<input type="checkbox"/> Céréaliculture	<input type="checkbox"/> Tannerie/cuir	<input type="checkbox"/> Terre cuite
<input type="checkbox"/> Culture fourragère	<input checked="" type="checkbox"/> Textile	<input type="checkbox"/> Polyvalent
<input type="checkbox"/> Arboriculture	<input type="checkbox"/> Métallurgie/métal	<input type="checkbox"/> Indéterminé
<input type="checkbox"/> Horticulture	<input type="checkbox"/> Bois	
<input type="checkbox"/> Viticulture	<input type="checkbox"/> Pierre	
<input type="checkbox"/> Elevage	<input type="checkbox"/> Os	
<input type="checkbox"/> Charcuterie	<input type="checkbox"/> Verre	



Identification G.H.  
Aiguille

Identification spécialiste  
Aiguille

	Code catalogue Lo.Ch.mo.08	Code d'origine -
Commune Longjumeau	Lieu-dit Le Champ-tier-des-Cerisiers	
Pays France	Entité administrative Île-de-France	Bibliographie disponible dans la fiche site

TPQ	TAQ	Période	Matière	État de conservation
-	-	Période romaine	Os	Fragmentaire

L'objet est incomplet. Il manque une partie de la pointe. Le corps de section circulaire s'amincit du chas vers la pointe et du chas vers le sommet à partir de la base inférieure du chas. Ce dernier a une forme de fente allongée très étroite d'environ 2 mm de long et 12 mm de large.

L (mm)	l (mm)	Diam (mm)	Section/ép. (mm)	Poids (g)
101		3		

Comparaisons et références

Type 4 de Béal

Surf. ass. établissement (ha)

1

Domaine d'activité

Agriculture  Elevage  Artisanat  Indéterminé

Catégorie d'activité

<input type="checkbox"/> Céréaliculture	<input type="checkbox"/> Tannerie/cuir	<input type="checkbox"/> Terre cuite
<input type="checkbox"/> Culture fourragère	<input checked="" type="checkbox"/> Textile	<input type="checkbox"/> Polyvalent
<input type="checkbox"/> Arboriculture	<input type="checkbox"/> Métallurgie/métal	<input type="checkbox"/> Indéterminé
<input type="checkbox"/> Horticulture	<input type="checkbox"/> Bois	
<input type="checkbox"/> Viticulture	<input type="checkbox"/> Pierre	
<input type="checkbox"/> Elevage	<input type="checkbox"/> Os	
<input type="checkbox"/> Charcuterie	<input type="checkbox"/> Verre	



Identification G.H.  
Aiguille

Identification spécialiste  
Aiguille

	Code catalogue Lo.Ch.mo.09	Code d'origine -
Commune Longjumeau	Lieu-dit Le Champrier-des-Cerisiers	
Pays France	Entité administrative Île-de-France	Bibliographie disponible dans la fiche site

TPQ	TAQ	Période	Matière	État de conservation
-	-	Période romaine	Os	Complet

L'objet est incomplet. Il en manque la pointe et le sommet, à partir du 1/3 inférieur du chas. Cependant, la physionomie générale laisse penser que l'exemplaire est comparable au précédent.

L (mm)	l (mm)	Diam (mm)	Section/ép. (mm)	Poids (g)
74		4		

Comparaisons et références

Type 4 de Béal

Surf. ass. établissement (ha)

1

Domaine d'activité

Agriculture  Elevage  Artisanat  Indéterminé

Catégorie d'activité

<input type="checkbox"/> Céréaliculture	<input type="checkbox"/> Tannerie/cuir	<input type="checkbox"/> Terre cuite
<input type="checkbox"/> Culture fourragère	<input checked="" type="checkbox"/> Textile	<input type="checkbox"/> Polyvalent
<input type="checkbox"/> Arboriculture	<input type="checkbox"/> Métallurgie/métal	<input type="checkbox"/> Indéterminé
<input type="checkbox"/> Horticulture	<input type="checkbox"/> Bois	
<input type="checkbox"/> Viticulture	<input type="checkbox"/> Pierre	
<input type="checkbox"/> Elevage	<input type="checkbox"/> Os	
<input type="checkbox"/> Charcuterie	<input type="checkbox"/> Verre	



Identification G.H.  
Faisselle

Identification spécialiste  
Faisselle

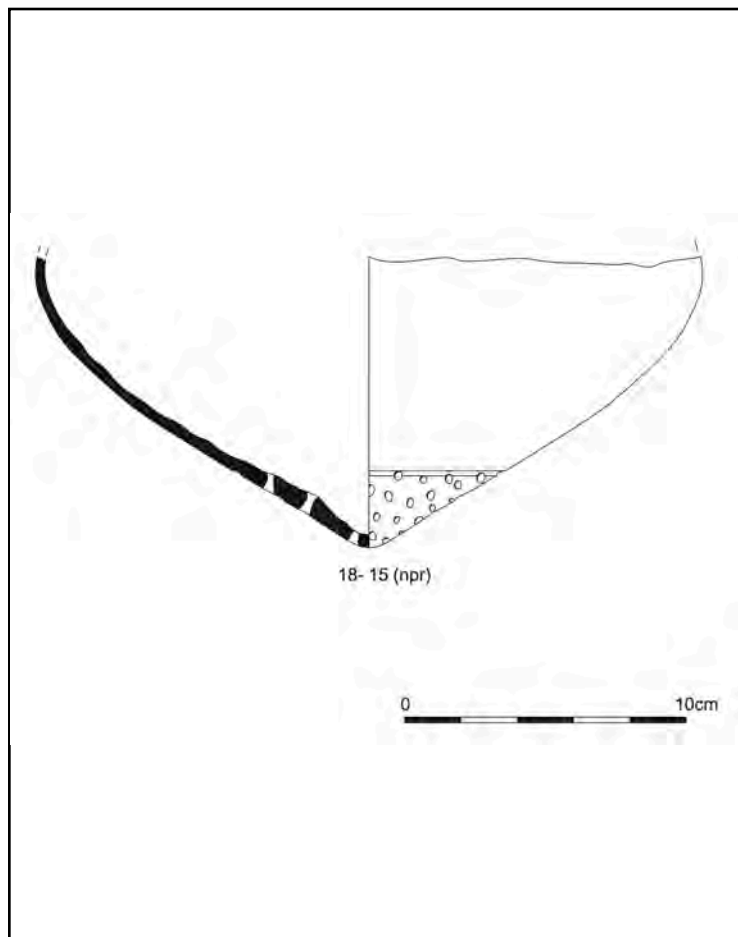
	Code catalogue Lo.Ch.mo.10	Code d'origine -
Commune Longjumeau	Lieu-dit Le Champ-tier-des-Cerisiers	
Pays France	Entité administrative Île-de-France	Bibliographie disponible dans la fiche site

TPQ	TAQ	Période	Matière	État de conservation	
0	100	Haut Empire	Terre cuite	Fragmentaire	
Fragement de céramique avec de multiple perforations irrégulière dans le fond.					
	L (mm)	I (mm)	Diam (mm).	Section/ép. (mm)	Poids (g)

Comparaisons et références  
Coupe tronconique

Surf. ass. établissement (ha)  
1

- Domaine d'activité
- Agriculture  Elevage  Artisanat  Indéterminé
- Catégorie d'activité
- |   |  |                                      |
|---|--|--------------------------------------|
| <input type="checkbox"/> Céréaliculture         | <input type="checkbox"/> Tannerie/cuir     | <input type="checkbox"/> Terre cuite |
| <input type="checkbox"/> Culture fourragère     | <input type="checkbox"/> Textile           | <input type="checkbox"/> Polyvalent  |
| <input type="checkbox"/> Arboriculture          | <input type="checkbox"/> Métallurgie/métal | <input type="checkbox"/> Indéterminé |
| <input type="checkbox"/> Horticulture           | <input type="checkbox"/> Bois              |                                      |
| <input type="checkbox"/> Viticulture            | <input type="checkbox"/> Pierre            |                                      |
| <input type="checkbox"/> Elevage                | <input type="checkbox"/> Os                |                                      |
| <input checked="" type="checkbox"/> Charcuterie | <input type="checkbox"/> Verre             |                                      |



Identification G.H.  
Echardonnoir ?

Identification spécialiste  
Indéterminé

Commune  
Mareuil-lès-Meaux

Pays  
France

Lieu-dit  
La Grange-du-Mont

Entité administrative  
Île-de-France

Code catalogue  
Ma.Gr.mo.01

Code d'origine  
-

Bibliographie disponible  
dans la fiche site

TPQ

-

TAQ

-

Période

Haut Empire

Matière

Fer

État de conservation

Fragmentaire

petit outil à longue douille et lame courte recourbée

L (mm)  
153

l (mm)

Diam (mm)

Section/ép. (mm)

Poids (g)

Comparaisons et références

-

Domaine d'activité

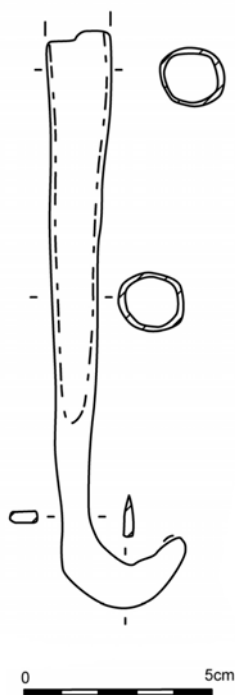
Agriculture  Elevage  Artisanat  Indéterminé

Catégorie d'activité

Céréaliculture  Tannerie/cuir  Terre cuite  
 Culture fourragère  Textile  Polyvalent  
 Arboriculture  Métallurgie/métal  Indéterminé  
 Horticulture  Bois  
 Viticulture  Pierre  
 Elevage  Os  
 Charcuterie  Verre

Surf. ass. établissement (ha)

1,7



Pas d'image



Identification G.H.  
Râteau (dent)

Identification spécialiste  
Dent de râteau

Code catalogue

Code d'origine

Ma.Gr.mo.02

Commune  
Mareuil-lès-Meaux

Lieu-dit  
La Grange-du-Mont

Pays  
France

Entité administrative  
Île-de-France

Bibliographie disponible  
dans la fiche site

TPQ

-

TAQ

-

Période

Haut Empire

Matière

Fer

État de conservation

Dent de râteau. "tige fine et rectiligne, de section carrée, et dont l'extrémité supérieure est affinée et repliée"

L (mm)  
100

l (mm)

Diam (mm)

Section/ép. (mm)

Poids (g)

Comparaisons et références

-

Domaine d'activité

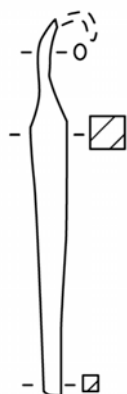
Agriculture  Elevage  Artisanat  Indéterminé

Catégorie d'activité

Céréaliculture  Tannerie/cuir  Terre cuite  
 Culture fourragère  Textile  Polyvalent  
 Arboriculture  Métallurgie/métal  Indéterminé  
 Horticulture  Bois  
 Viticulture  Pierre  
 Elevage  Os  
 Charcuterie  Verre

Surf. ass. établissement (ha)

1,7



0 5cm

Pas d'image

Identification G.H.  
Sonnaille

Identification spécialiste  
Sonnaille

Commune  
Mareuil-lès-Meaux

Pays  
France

Lieu-dit  
La Grange-du-Mont

Entité administrative  
Île-de-France

Code catalogue  
Ma.Gr.mo.03

Code d'origine  
-

Bibliographie disponible  
dans la fiche site

TPQ  
-

TAQ  
-

Période  
Haut Empire

Matière  
Fer

État de conservation  
Fragmentaire

forme trapézoïdale et munie d'un anneau fin

L (mm)  
50

l (mm)  
48

Diam (mm)

Section/ép. (mm)

Poids (g)

Comparaisons et références

Type 1

Domaine d'activité

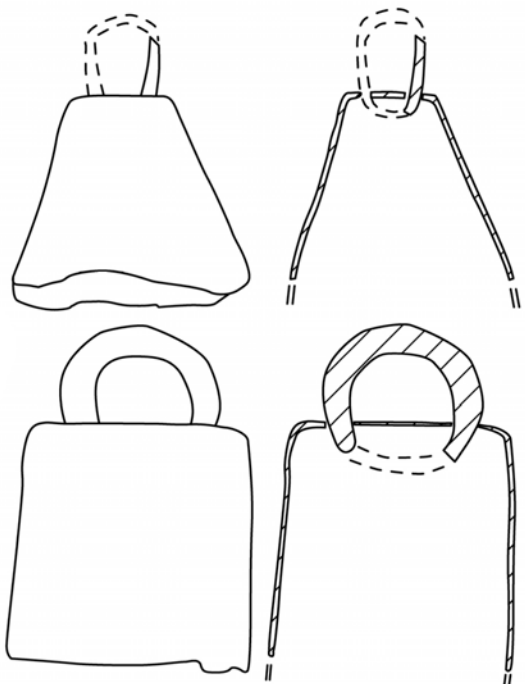
Agriculture  Elevage  Artisanat  Indéterminé

Catégorie d'activité

Céréaliculture  Tannerie/cuir  Terre cuite  
 Culture fourragère  Textile  Polyvalent  
 Arboriculture  Métallurgie/métal  Indéterminé  
 Horticulture  Bois  
 Viticulture  Pierre  
 Elevage  Os  
 Charcuterie  Verre

Surf. ass. établissement (ha)

1,7



0 5cm

Pas d'image

Identification G.H.  
Sonnaille

Identification spécialiste  
Sonnaille

Commune  
Mareuil-lès-Meaux

Pays  
France

Lieu-dit  
La Grange-du-Mont

Entité administrative  
Île-de-France

Code catalogue  
Ma.Gr.mo.04

Code d'origine

Bibliographie disponible  
dans la fiche site

TPQ

-

TAQ

-

Période  
Haut Empire

Matière

Fer

État de conservation

Complet

rectangulaire et porte à un anneau massif.

L (mm)  
67

l (mm)  
63

Diam (mm).

Section/ép. (mm)

Poids (g)

Comparaisons et références

Type 1

Domaine d'activité

Agriculture  Elevage  Artisanat  Indéterminé

Catégorie d'activité

Céréaliculture

Culture fourragère

Arboriculture

Horticulture

Viticulture

Elevage

Charcuterie

Tannerie/cuir

Textile

Métallurgie/métal

Bois

Pierre

Os

Verre

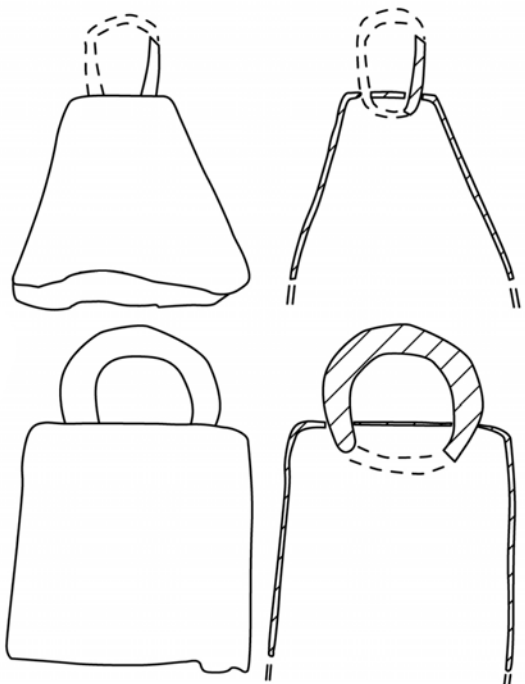
Terre cuite

Polyvalent

Indéterminé

Surf. ass. établissement (ha)

1,7



0 5cm

Pas d'image

Identification G.H.  
Sonnaille (battant)

Identification spécialiste  
Sonnaille

Commune  
Mareuil-lès-Meaux

Pays  
France

Lieu-dit  
La Grange-du-Mont

Entité administrative  
Île-de-France

Code catalogue  
Ma.Gr.mo.05

Code d'origine

Bibliographie disponible  
dans la fiche site

TPQ

-

TAQ

-

Période

Haut Empire

Matière

Fer

État de conservation

Fragmentaire

Un battant retrouvé seul, et bien plus massif, a pu servir à la signalisation du bétail mais aussi dans un cadre domestique

L (mm)  
94

l (mm)

Diam (mm)

Section/ép. (mm)

Poids (g)

Comparaisons et références

-

Surf. ass. établissement (ha)

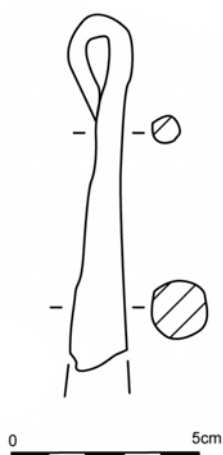
1,7

Domaine d'activité

Agriculture  Elevage  Artisanat  Indéterminé

Catégorie d'activité

- |   |  |                                      |
|---|--|--------------------------------------|
| <input type="checkbox"/> Céréaliculture     | <input type="checkbox"/> Tannerie/cuir     | <input type="checkbox"/> Terre cuite |
| <input type="checkbox"/> Culture fourragère | <input type="checkbox"/> Textile           | <input type="checkbox"/> Polyvalent  |
| <input type="checkbox"/> Arboriculture      | <input type="checkbox"/> Métallurgie/métal | <input type="checkbox"/> Indéterminé |
| <input type="checkbox"/> Horticulture       | <input type="checkbox"/> Bois              |                                      |
| <input type="checkbox"/> Viticulture        | <input type="checkbox"/> Pierre            |                                      |
| <input checked="" type="checkbox"/> Elevage | <input type="checkbox"/> Os                |                                      |
| <input type="checkbox"/> Charcuterie        | <input type="checkbox"/> Verre             |                                      |



Pas d'image

Identification G.H.  
Mèche (drille ?)

Identification spécialiste  
Mèche

Code catalogue Ma.Gr.mo.06		Code d'origine -
Commune Mareuil-lès-Meaux	Lieu-dit La Grange-du-Mont	
Pays France	Entité administrative Île-de-France	Bibliographie disponible dans la fiche site

TPQ	TAQ	Période	Matière	État de conservation
-	-	Haut Empire	Fer	Fragmentaire

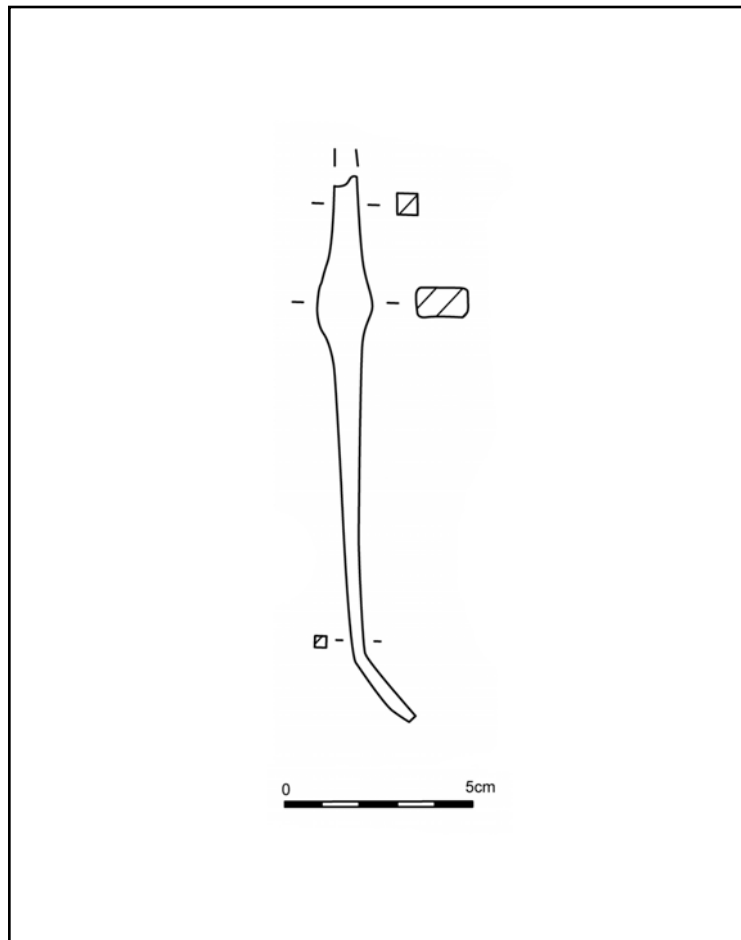
Une mèche de tarière renvoie au travail du bois, de la pierre, de l'os ou du stuc. L'objet, destiné à creuser des trous, est d'une longue tige, de section carrée sauf au niveau de son manche où un épaississement est nettement perceptible. Le manche était constitué d'une large poignée en bois, dépassant des deux cotés du fer. L'objet était utilisé en appuyant et tournant de manière simultanée. L'épaississement de la tige était donc destiné à prévenir le fer de tourner dans le manche lors de son utilisation. L'extrémité distale, portant la partie active de l'outil est brisée. Toutefois, étant donné la finesse de la tige il est probable que le fer était à mèche hélicoïdale et non à cuiller .

L (mm)	l (mm)	Diam (mm)	Section/ép. (mm)	Poids (g)
--------	--------	-----------	------------------	-----------

Comparaisons et références  
-

Surf. ass. établissement (ha)  
1,7

- Domaine d'activité
- Agriculture  Elevage  Artisanat  Indéterminé
- Catégorie d'activité
- |   |  |                                      |
|---|--|--------------------------------------|
| <input type="checkbox"/> Céréaliculture     | <input type="checkbox"/> Tannerie/cuir     | <input type="checkbox"/> Terre cuite |
| <input type="checkbox"/> Culture fourragère | <input type="checkbox"/> Textile           | <input type="checkbox"/> Polyvalent  |
| <input type="checkbox"/> Arboriculture      | <input type="checkbox"/> Métallurgie/métal | <input type="checkbox"/> Indéterminé |
| <input type="checkbox"/> Horticulture       | <input checked="" type="checkbox"/> Bois   |                                      |
| <input type="checkbox"/> Viticulture        | <input type="checkbox"/> Pierre            |                                      |
| <input type="checkbox"/> Elevage            | <input type="checkbox"/> Os                |                                      |
| <input type="checkbox"/> Charcuterie        | <input type="checkbox"/> Verre             |                                      |



Identification G.H.  
Faux

Identification spécialiste  
Faux

Code catalogue Code d'origine

Ma.Gr.mo.07

Commune  
Mareuil-lès-Meaux

Lieu-dit  
La Grange-du-Mont

Pays  
France

Entité administrative  
Île-de-France

Bibliographie disponible  
dans la fiche site

TPQ

-

TAQ

-

Période

Période romaine

Matière

Fer

État de conservation

Fragmentaire

L'objet a été abimé lors de son exhumation par la pelle mécanique. La lame, longue et munie de deux lignes de raidisseurs, semble rectiligne sur une portion de sa longueur. Les raidisseurs consistent en deux épaississements de la lame, destinés à protéger cette dernière des chocs. La pointe de la lame est manquante. La poignée, droite, a perdu son extrémité coudée, qui permettait le rattachement au long manche en bois. Des faux à longue lame rectiligne sont connues à l'époque de La Tène. Elles sont munies d'un dos courbe, autre solution technique pour les renforcer. Des lames gallo-romaines de grande taille, mais courbes, proviennent de la forêt de Compiègne.

L (mm)

l (mm)

Diam (mm)

Section/ép. (mm)

Poids (g)

Comparaisons et références

Hofman 1985, p.IV n°7 et 8 ; Hofman 1985, p.IV n°1 et 2

Domaine d'activité

Agriculture  Elevage  Artisanat  Indéterminé

Catégorie d'activité

Céréaliculture  Tannerie/cuir  Terre cuite  
 Culture fourragère  Textile  Polyvalent  
 Arboriculture  Métallurgie/métal  Indéterminé  
 Horticulture  Bois  
 Viticulture  Pierre  
 Elevage  Os  
 Charcuterie  Verre

Surf. ass. établissement (ha)

1,7



Pas d'image

Identification G.H.  
Râteau (dent)

Identification spécialiste  
Râteau

Commune  
Mareuil-lès-Meaux

Pays  
France

Lieu-dit  
La Grange-du-Mont

Entité administrative  
Île-de-France

Code catalogue  
Ma.Gr.mo.08

Code d'origine  
-

Bibliographie disponible  
dans la fiche site

TPQ

-

TAQ

-

Période

Haut Empire

Matière

Fer

État de conservation

Une dent de rateau, constituée d'une tige épaisse légèrement courbe et à l'extrémité proximale recourbée, a également été rencontrée (non représentée).

L (mm)

I (mm)

Diam (mm).

Section/ép. (mm)

Poids (g)

Comparaisons et références

-

Domaine d'activité

Agriculture  Elevage  Artisanat  Indéterminé

Catégorie d'activité

Céréaliculture  Tannerie/cuir  Terre cuite  
 Culture fourragère  Textile  Polyvalent  
 Arboriculture  Métallurgie/métal  Indéterminé  
 Viticulture  Bois  
 Elevage  Pierre  
 Charcuterie  Os  
 Verre

Surf. ass. établissement (ha)

1,7

Pas d'image

Pas d'image

Identification G.H.  
Pince

Identification spécialiste  
Pince

Commune  
Mareuil-lès-Meaux

Pays  
France

Lieu-dit  
La Grange-du-Mont

Entité administrative  
Île-de-France

Code catalogue  
Ma.Gr.mo.09

Code d'origine  
-

Bibliographie disponible  
dans la fiche site

TPQ

-

TAQ

-

Période

Antiquité tardive

Matière

Fer

État de conservation

Fragmentaire

Restes d'outils et chutes de métal illustrent le travail du fer. Un crochet massif et incomplet correspond à un mors de pinces. Il est brisé juste avant l'articulation, comme cela est assez fréquent.

L (mm)

I (mm)

Diam (mm).

Section/ép. (mm)

Poids (g)

Comparaisons et références

-

Domaine d'activité

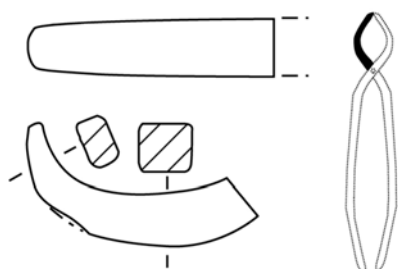
Agriculture  Elevage  Artisanat  Indéterminé

Catégorie d'activité

Céréaliculture  Tannerie/cuir  Terre cuite  
 Culture fourragère  Textile  Polyvalent  
 Arboriculture  Métallurgie/métal  Indéterminé  
 Horticulture  Bois  
 Viticulture  Pierre  
 Elevage  Os  
 Charcuterie  Verre

Surf. ass. établissement (ha)

1,7



Pas d'image



Identification G.H.  
Ciseau

Identification spécialiste  
Ciseau

Code catalogue Code d'origine

Ma.Gr.mo.10

Commune  
Mareuil-lès-Meaux

Lieu-dit  
La Grange-du-Mont

Pays  
France

Entité administrative  
Île-de-France

Bibliographie disponible  
dans la fiche site

TPQ

-

TAQ

-

Période

Antiquité tardive

Matière

Fer

État de conservation

Le travail de la pierre est illustré par un grand ciseau droit. Celui-ci est à tête pleine, portant de très nettes traces de frappe, et fer trapézoïdal. Le fer est assez étroit dans son tiers supérieur, ce qui permet un bon maintien dans la main malgré les vibrations dues aux coups, et s'élargit légèrement ensuite. L'éclatement de la tête indique le travail d'un matériau dur, ce qui exclut le bois.

L (mm)  
195

l (mm)

Diam (mm)

Section/ép. (mm)

Poids (g)

Comparaisons et références

Duvauchelle 2005, p.64 et n°165 pl.31

Domaine d'activité

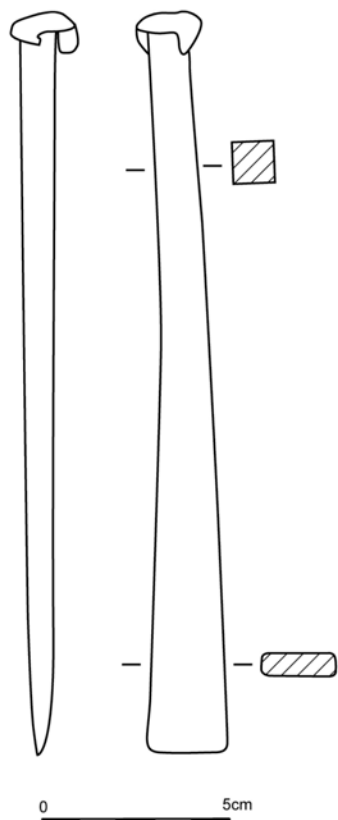
Agriculture  Elevage  Artisanat  Indéterminé

Catégorie d'activité

Céréaliculture  Tannerie/cuir  Terre cuite  
 Culture fourragère  Textile  Polyvalent  
 Arboriculture  Métallurgie/métal  Indéterminé  
 Horticulture  Bois  
 Viticulture  Pierre  
 Elevage  Os  
 Charcuterie  Verre

Surf. ass. établissement (ha)

1,7



Pas d'image

Identification G.H.  
Fer de bêche

Identification spécialiste  
Bêche

Code catalogue Code d'origine

Ma.Gr.mo.11 -

Commune  
Mareuil-lès-Meaux

Lieu-dit  
La Grange-du-Mont

Pays  
France

Entité administrative  
Île-de-France

Bibliographie disponible  
dans la fiche site

TPQ

-

TAQ

-

Période

Période romaine

Matière

Fer

État de conservation

Fragmentaire

Un fer de bêche à ferrure partielle montée sur une âme de bois est le seul objet agricole. Il est à tranchant arrondi, ferrure rainurée et branches latérales. Le manche et l'âme en bois venaient s'insérer dans la rainure en V du fer et les branches latérales, plates, étaient soit recourbées, pour venir enserrer l'âme en bois, soit munies d'un système de fixation.

L (mm)

l (mm)

Diam (mm).

Section/ép. (mm)

Poids (g)

Comparaisons et références

Duvauchelle 2005, fig.57

Domaine d'activité

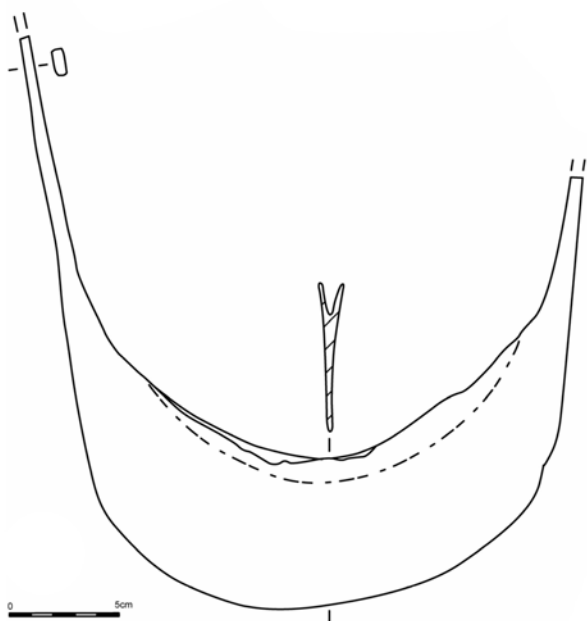
Agriculture  Elevage  Artisanat  Indéterminé

Catégorie d'activité

Céréaliculture  Tannerie/cuir  Terre cuite  
 Culture fourragère  Textile  Polyvalent  
 Arboriculture  Métallurgie/métal  Indéterminé  
 Horticulture  Bois  
 Viticulture  Pierre  
 Elevage  Os  
 Charcuterie  Verre

Surf. ass. établissement (ha)

1,7



Pas d'image

Identification G.H.  
Sonnaille

Identification spécialiste  
Sonnaille

Commune  
Mareuil-lès-Meaux

Pays  
France

Lieu-dit  
La Grange-du-Mont

Entité administrative  
Île-de-France

Code catalogue  
Ma.Gr.mo.12

Code d'origine  
-

Bibliographie disponible  
dans la fiche site

TPQ  
-

TAQ  
-

Période  
Période romaine

Matière  
Fer

État de conservation  
Fragmentaire

Une sonnaille de grandes dimensions a également été retrouvée. Elle est particulièrement fine et allongée et sa poignée est rubanée. Un battant de cloche a par ailleurs été découvert. Il est constitué d'une tige très longue et d'un marteau cylindrique. Nous ne savons s'il a pu appartenir à une sonnaille. Toutefois nous ne connaissons pas de cloche à bétail antique munie d'un battant aussi allongé.

L (mm)  
85

l (mm)  
60

Diam (mm).

Section/ép. (mm)

Poids (g)

Comparaisons et références

Type 1

Domaine d'activité

Agriculture  Elevage  Artisanat  Indéterminé

Catégorie d'activité

Céréaliculture

Culture fourragère

Arboriculture

Horticulture

Viticulture

Elevage

Charcuterie

Tannerie/cuir

Textile

Métallurgie/métal

Bois

Pierre

Os

Verre

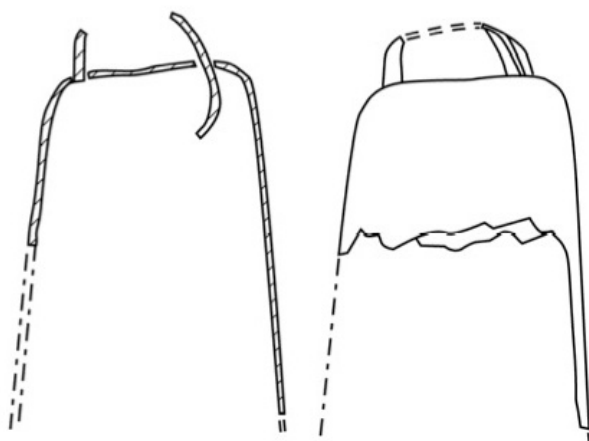
Terre cuite

Polyvalent

Indéterminé

Surf. ass. établissement (ha)

1,7



0 5cm

Pas d'image

Identification G.H.  
Poinçon

Identification spécialiste  
Poinçon

Code catalogue Code d'origine

Ma.Gr.mo.13 -

Commune  
Mareuil-lès-Meaux

Lieu-dit  
La Grange-du-Mont

Pays  
France

Entité administrative  
Île-de-France

Bibliographie disponible  
dans la fiche site

TPQ

TAQ

Période

Matière

État de conservation

-

-

Période romaine

Fer

Instrument à tête circulaire, corps allongé de section carrée et extrémité terminale très fine, correspond à un poinçon (ill. 17 n°3). La tête, séparée du corps par un étranglement mouluré, porte des traces de coups, ce qui indique un usage pour un matériau dur. Le manche biconique permet une bonne prise en main lors des frappes et l'extrémité très fine permet un travail sur une toute petite surface. Ces différentes caractéristiques permettent de proposer une utilisation comme poinçon pour le travail du métal, et plus précisément de la toile. La tête épaisse permet notamment d'écarter la fonction d'alêne pour les cuirs. Des exemplaires très proches proviennent d'Avenches et de Vertault.

L (mm)

l (mm)

Diam (mm)

Section/ép. (mm)

Poids (g)

#### Comparaisons et références

Duvauchelle 2005, n°37-44, p.157 ; Tisserand 2001 n°236-237

#### Domaine d'activité

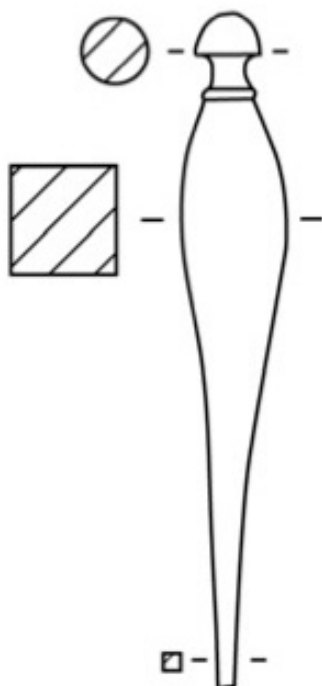
Agriculture  Elevage  Artisanat  Indéterminé

#### Catégorie d'activité

Céréaliculture  Tannerie/cuir  Terre cuite  
 Culture fourragère  Textile  Polyvalent  
 Arboriculture  Métallurgie/métal  Indéterminé  
 Horticulture  Bois  
 Viticulture  Pierre  
 Elevage  Os  
 Charcuterie  Verre

Surf. ass. établissement (ha)

1,7



Pas d'image

Identification G.H.  
Faux

Identification spécialiste  
Faux

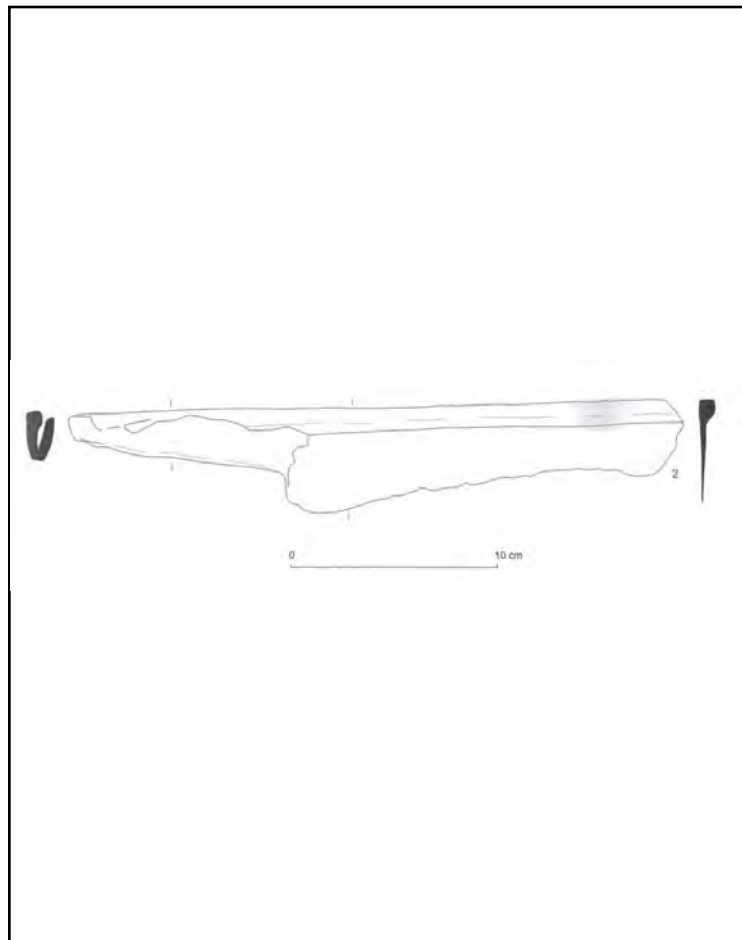
		Code catalogue Ma.Ch.mo.01	Code d'origine -
Commune Marolles-sur-Seine	Lieu-dit Chemin de Sens		
Pays France	Entité administrative Île-de-France	Bibliographie disponible dans la fiche site	

TPQ 200	TAQ 400	Période Antiquité tardive	Matière Fer	État de conservation Fragmentaire	
<p>Faux à dos épais et soie formée par un repliement de la tôle sur elle-même (partie proximale conservée). La longueur et la forme rectiligne nous permet de faire l'hypothèse d'une grande lame de faux.</p>					
	L (mm) 292	l (mm)	Diam (mm).	Section/ép. (mm)	Poids (g)

Comparaisons et références  
-

Surf. ass. établissement (ha)  
2,25

- Domaine d'activité
- Agriculture  Elevage  Artisanat  Indéterminé
- Catégorie d'activité
- |  |  |                                      |
|--|--|--------------------------------------|
| <input type="checkbox"/> Céréaliculture                | <input type="checkbox"/> Tannerie/cuir     | <input type="checkbox"/> Terre cuite |
| <input checked="" type="checkbox"/> Culture fourragère | <input type="checkbox"/> Textile           | <input type="checkbox"/> Polyvalent  |
| <input type="checkbox"/> Arboriculture                 | <input type="checkbox"/> Métallurgie/métal | <input type="checkbox"/> Indéterminé |
| <input type="checkbox"/> Horticulture                  | <input type="checkbox"/> Bois              |                                      |
| <input type="checkbox"/> Viticulture                   | <input type="checkbox"/> Pierre            |                                      |
| <input type="checkbox"/> Elevage                       | <input type="checkbox"/> Os                |                                      |
| <input type="checkbox"/> Charcuterie                   | <input type="checkbox"/> Verre             |                                      |



Identification G.H.  
Fourche

Identification spécialiste  
Fourche

	Code catalogue Ma.Ch.mo.02	Code d'origine -
Commune Marolles-sur-Seine	Lieu-dit Chemin de Sens	
Pays France	Entité administrative Île-de-France	Bibliographie disponible dans la fiche site

TPQ	TAQ	Période	Matière	État de conservation
200	400	Antiquité tardive	Fer	Fragmentaire

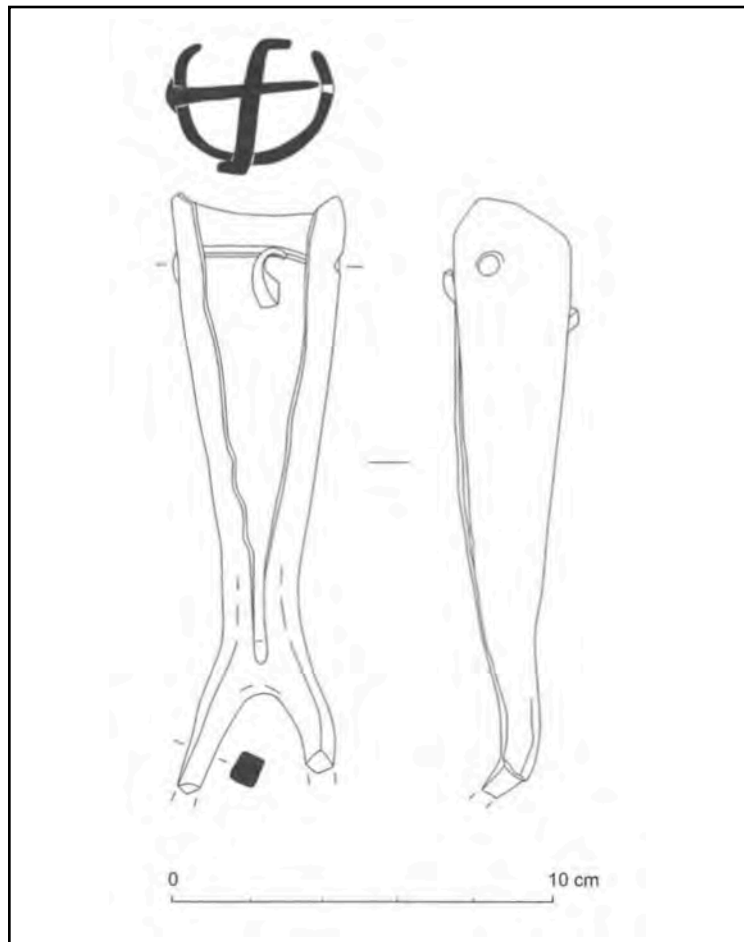
Croc à deux dents à douille large avec deux clous entrecroisés comme mode de fixation sûrement pour compenser la force de traction importante.

L (mm)	l (mm)	Diam (mm)	Section/ép. (mm)	Poids (g)
--------	--------	-----------	------------------	-----------

Comparaisons et références  
-

Surf. ass. établissement (ha)  
2,25

- Domaine d'activité
- Agriculture  Elevage  Artisanat  Indéterminé
- Catégorie d'activité
- |  |  |                                      |
|--|--|--------------------------------------|
| <input checked="" type="checkbox"/> Céréaliculture     | <input type="checkbox"/> Tannerie/cuir     | <input type="checkbox"/> Terre cuite |
| <input checked="" type="checkbox"/> Culture fourragère | <input type="checkbox"/> Textile           | <input type="checkbox"/> Polyvalent  |
| <input type="checkbox"/> Arboriculture                 | <input type="checkbox"/> Métallurgie/métal | <input type="checkbox"/> Indéterminé |
| <input type="checkbox"/> Horticulture                  | <input type="checkbox"/> Bois              |                                      |
| <input type="checkbox"/> Viticulture                   | <input type="checkbox"/> Pierre            |                                      |
| <input type="checkbox"/> Elevage                       | <input type="checkbox"/> Os                |                                      |
| <input type="checkbox"/> Charcuterie                   | <input type="checkbox"/> Verre             |                                      |



Identification G.H.  
Sonnaille

Identification spécialiste  
sonnaille

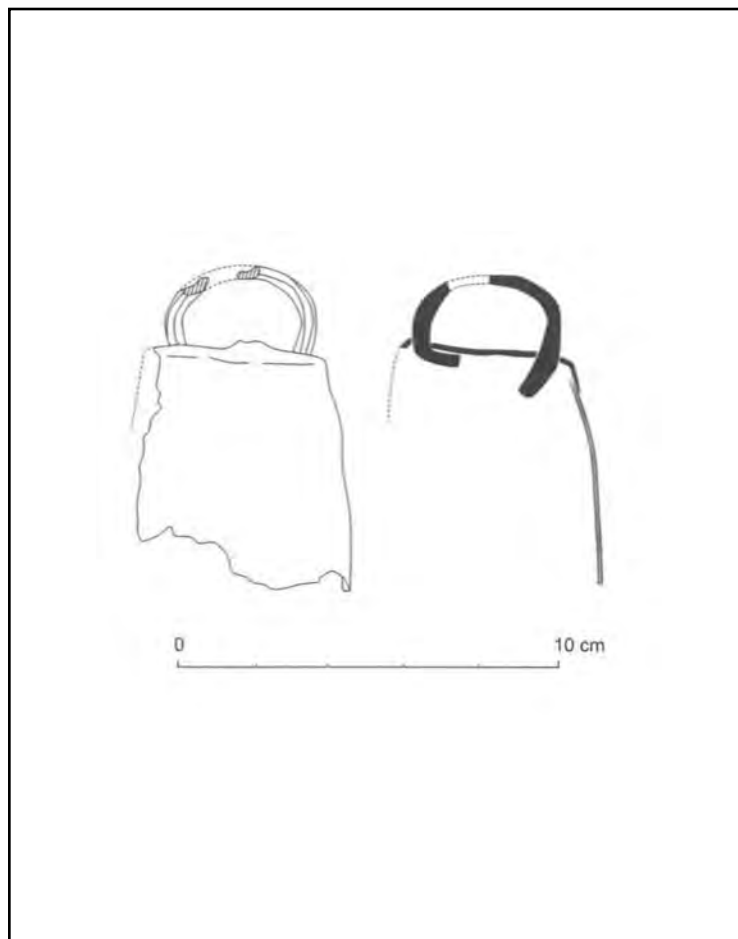
	Code catalogue Ma.Ch.mo.03	Code d'origine -
Commune Marolles-sur-Seine	Lieu-dit Chemin de Sens	
Pays France	Entité administrative Île-de-France	Bibliographie disponible dans la fiche site

TPQ 200	TAQ 400	Période Antiquité tardive	Matière Fer	État de conservation Fragmentaire	
Fragment de sonnaille à base rectangulaire. L'anneau supérieur est en partie conservé.					
	L (mm) 62	l (mm) 52	Diam (mm).	Section/ép. (mm)	Poids (g)

Comparaisons et références  
Type 1

Surf. ass. établissement (ha)  
2,25

- Domaine d'activité
- Agriculture  Elevage  Artisanat  Indéterminé
- Catégorie d'activité
- |   |  |                                      |
|---|--|--------------------------------------|
| <input type="checkbox"/> Céréaliculture     | <input type="checkbox"/> Tannerie/cuir     | <input type="checkbox"/> Terre cuite |
| <input type="checkbox"/> Culture fourragère | <input type="checkbox"/> Textile           | <input type="checkbox"/> Polyvalent  |
| <input type="checkbox"/> Arboriculture      | <input type="checkbox"/> Métallurgie/métal | <input type="checkbox"/> Indéterminé |
| <input type="checkbox"/> Horticulture       | <input type="checkbox"/> Bois              |                                      |
| <input type="checkbox"/> Viticulture        | <input type="checkbox"/> Pierre            |                                      |
| <input checked="" type="checkbox"/> Elevage | <input type="checkbox"/> Os                |                                      |
| <input type="checkbox"/> Charcuterie        | <input type="checkbox"/> Verre             |                                      |



Identification G.H.  
Outil à lier

Identification spécialiste  
Outil à lier les gerbes


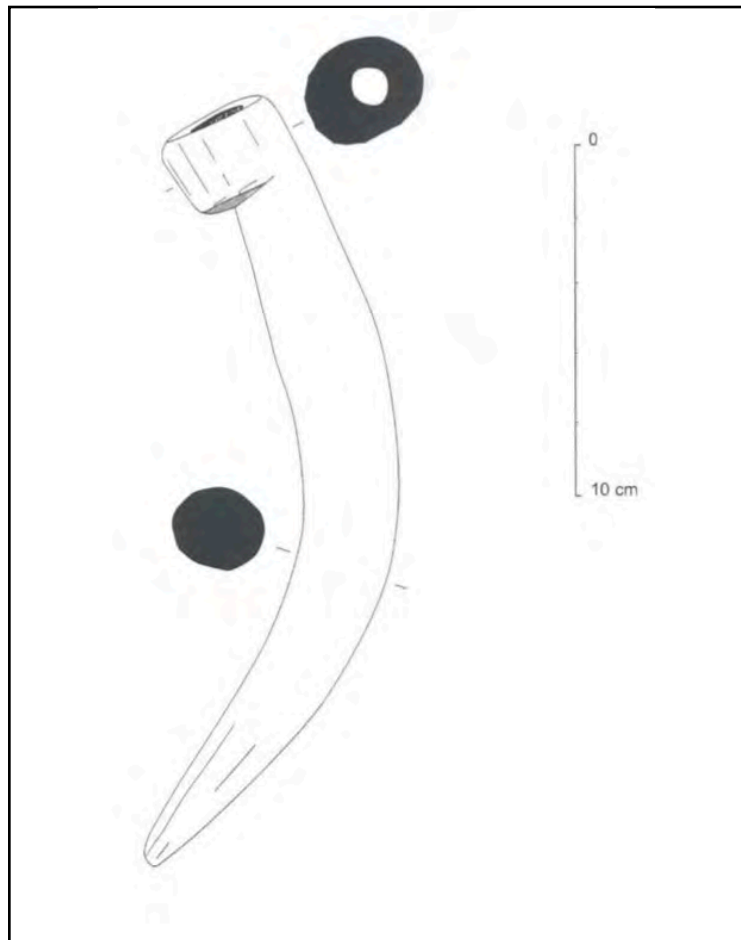
	Code catalogue Ma.Ch.mo.04	Code d'origine -
Commune Marolles-sur-Seine	Lieu-dit Chemin de Sens	
Pays France	Entité administrative Île-de-France	Bibliographie disponible dans la fiche site

TPQ 300	TAQ 400	Période Antiquité tardive	Matière Bois de cerf	État de conservation Complet
Objet taillé et poli. Un côté pointu et l'autre en forme de cylindre court, perforé.				
L (mm)	I (mm)	Diam (mm).	Section/ép. (mm)	Poids (g)

Comparaisons et références  
-

Surf. ass. établissement (ha)  
2,25

- Domaine d'activité
- Agriculture  Elevage  Artisanat  Indéterminé
- Catégorie d'activité
- |  |  |                                      |
|--|--|--------------------------------------|
| <input checked="" type="checkbox"/> Céréaliculture | <input type="checkbox"/> Tannerie/cuir     | <input type="checkbox"/> Terre cuite |
| <input type="checkbox"/> Culture fourragère        | <input type="checkbox"/> Textile           | <input type="checkbox"/> Polyvalent  |
| <input type="checkbox"/> Arboriculture             | <input type="checkbox"/> Métallurgie/métal | <input type="checkbox"/> Indéterminé |
| <input type="checkbox"/> Horticulture              | <input type="checkbox"/> Bois              |                                      |
| <input type="checkbox"/> Viticulture               | <input type="checkbox"/> Pierre            |                                      |
| <input type="checkbox"/> Elevage                   | <input type="checkbox"/> Os                |                                      |
| <input type="checkbox"/> Charcuterie               | <input type="checkbox"/> Verre             |                                      |





Identification G.H.  
Soc (araire)

Identification spécialiste  
Dent de herse

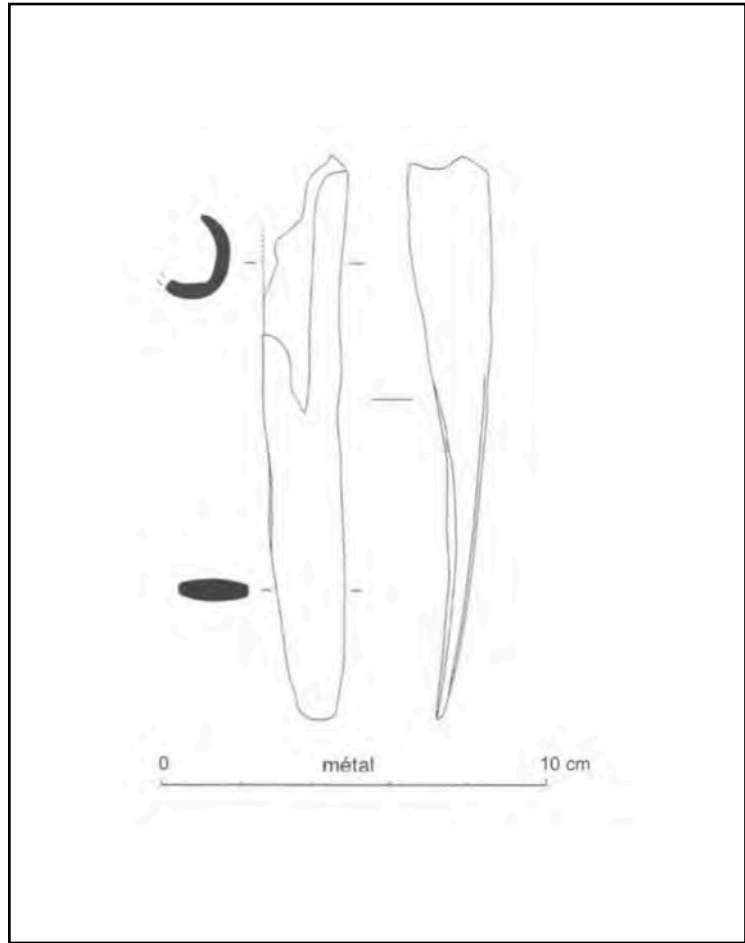
Code catalogue Ma.Ch.mo.05	Code d'origine -	
Commune Marolles-sur-Seine	Lieu-dit Chemin de Sens	
Pays France	Entité administrative Île-de-France	Bibliographie disponible dans la fiche site

TPQ 350	TAQ 400	Période Antiquité tardive	Matière Fer	État de conservation Fragmentaire	
Objet à douille ouverte se terminant par une lame étroite à bout rond légèrement courbe.					
	L (mm) 145	l (mm) 17	Diam (mm).	Section/ép. (mm)	Poids (g)

Comparaisons et références  
-

Surf. ass. établissement (ha)  
2,25

- Domaine d'activité
- Agriculture  Elevage  Artisanat  Indéterminé
- Catégorie d'activité
- |  |  |                                      |
|--|--|--------------------------------------|
| <input checked="" type="checkbox"/> Céréaliculture     | <input type="checkbox"/> Tannerie/cuir     | <input type="checkbox"/> Terre cuite |
| <input checked="" type="checkbox"/> Culture fourragère | <input type="checkbox"/> Textile           | <input type="checkbox"/> Polyvalent  |
| <input checked="" type="checkbox"/> Arboriculture      | <input type="checkbox"/> Métallurgie/métal | <input type="checkbox"/> Indéterminé |
| <input checked="" type="checkbox"/> Horticulture       | <input type="checkbox"/> Bois              |                                      |
| <input type="checkbox"/> Viticulture                   | <input type="checkbox"/> Pierre            |                                      |
| <input type="checkbox"/> Elevage                       | <input type="checkbox"/> Os                |                                      |
| <input type="checkbox"/> Charcuterie                   | <input type="checkbox"/> Verre             |                                      |



Identification G.H.  
Gouge

Identification spécialiste  
Gouge

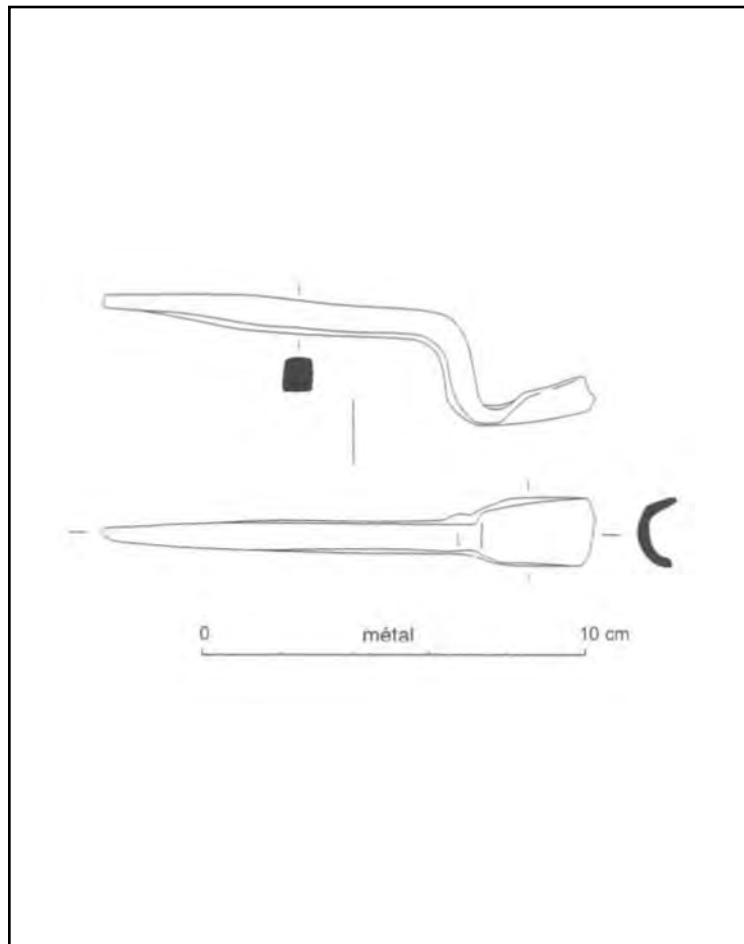
	Code catalogue Ma.Ch.mo.06	Code d'origine -
Commune Marolles-sur-Seine	Lieu-dit Chemin de Sens	
Pays France	Entité administrative Île-de-France	Bibliographie disponible dans la fiche site

TPQ 350	TAQ 400	Période Antiquité tardive	Matière Fer	État de conservation Fragmentaire
Outil à manche coudé et soie d'emmanchement. La partie activité est creuse comme une gouge.				
L (mm)	l (mm)	Diam (mm)	Section/ép. (mm)	Poids (g)

Comparaisons et références  
-

Surf. ass. établissement (ha)  
2,25

- Domaine d'activité
- Agriculture  Elevage  Artisanat  Indéterminé
- Catégorie d'activité
- |   |  |                                      |
|---|--|--------------------------------------|
| <input type="checkbox"/> Céréaliculture     | <input type="checkbox"/> Tannerie/cuir     | <input type="checkbox"/> Terre cuite |
| <input type="checkbox"/> Culture fourragère | <input type="checkbox"/> Textile           | <input type="checkbox"/> Polyvalent  |
| <input type="checkbox"/> Arboriculture      | <input type="checkbox"/> Métallurgie/métal | <input type="checkbox"/> Indéterminé |
| <input type="checkbox"/> Horticulture       | <input checked="" type="checkbox"/> Bois   |                                      |
| <input type="checkbox"/> Viticulture        | <input type="checkbox"/> Pierre            |                                      |
| <input type="checkbox"/> Elevage            | <input type="checkbox"/> Os                |                                      |
| <input type="checkbox"/> Charcuterie        | <input type="checkbox"/> Verre             |                                      |



Identification G.H.  
Soc (araire)

Identification spécialiste  
Dent de herse

Code catalogue Code d'origine

Ma.Ch.mo.07 -

Commune  
Marolles-sur-Seine

Lieu-dit  
Chemin de Sens

Pays  
France

Entité administrative  
Île-de-France

Bibliographie disponible  
dans la fiche site

TPQ	TAQ	Période	Matière	État de conservation
200	400	Antiquité tardive	Fer	Fragmentaire

Outil à douille ouverte qui se rétrécit jusqu'au départ d'une lame longue et étroite, arrondie au bout. L'objet présente un profil courbe.

L (mm)	l (mm)	Diam (mm)	Section/ép. (mm)	Poids (g)
222				

Comparaisons et références

-

Domaine d'activité

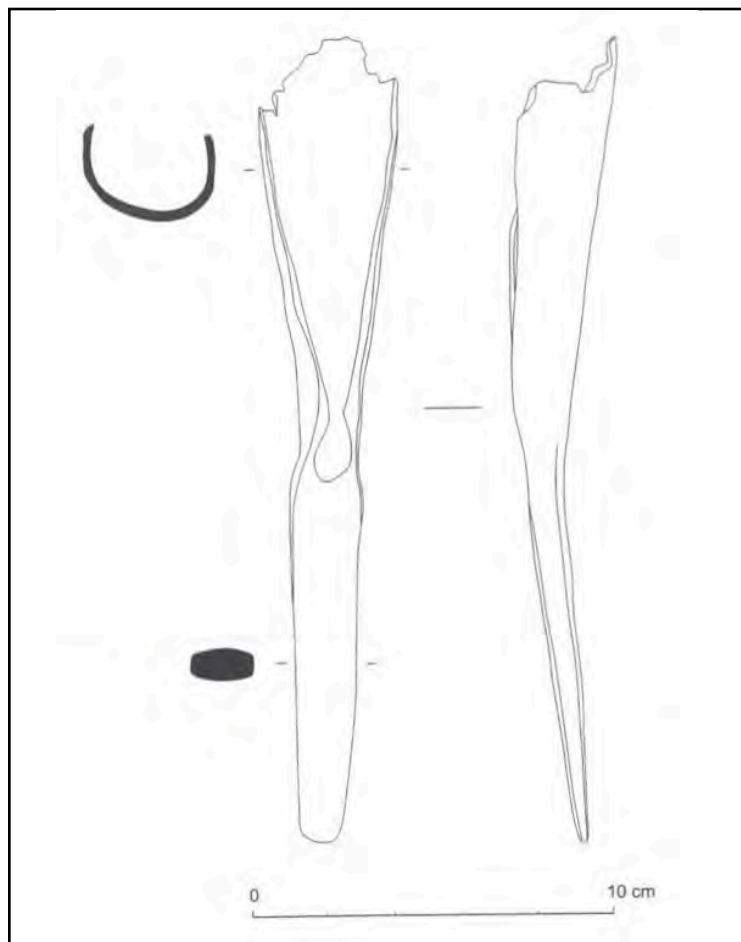
Agriculture  Elevage  Artisanat  Indéterminé

Catégorie d'activité

<input checked="" type="checkbox"/> Céréaliculture	<input type="checkbox"/> Tannerie/cuir	<input type="checkbox"/> Terre cuite
<input checked="" type="checkbox"/> Culture fourragère	<input type="checkbox"/> Textile	<input type="checkbox"/> Polyvalent
<input checked="" type="checkbox"/> Arboriculture	<input type="checkbox"/> Métallurgie/métal	<input type="checkbox"/> Indéterminé
<input checked="" type="checkbox"/> Horticulture	<input type="checkbox"/> Bois	
<input type="checkbox"/> Viticulture	<input type="checkbox"/> Pierre	
<input type="checkbox"/> Elevage	<input type="checkbox"/> Os	
<input type="checkbox"/> Charcuterie	<input type="checkbox"/> Verre	

Surf. ass. établissement (ha)

2,25



Pas d'image

Identification G.H.  
Outil à lier

Identification spécialiste  
Outil à lier les gerbes

Commune Marolles-sur-Seine		Lieu-dit Chemin de Sens	Code catalogue Ma.Ch.mo.08	Code d'origine -
Pays France	Entité administrative Île-de-France		Bibliographie disponible dans la fiche site	

TPQ 375	TAQ 450	Période Antiquité tardive	Matière Bois de cerf	État de conservation Fragmentaire
Partie proximale d'un outil à lier les gerbes.				
L (mm)      l (mm)      Diam (mm).      Section/ép. (mm)      Poids (g)				

Comparaisons et références

-

Surf. ass. établissement (ha)  
2,25

Domaine d'activité

Agriculture     Elevage     Artisanat     Indéterminé

Catégorie d'activité

<input checked="" type="checkbox"/> Céréaliculture	<input type="checkbox"/> Tannerie/cuir	<input type="checkbox"/> Terre cuite
<input type="checkbox"/> Culture fourragère	<input type="checkbox"/> Textile	<input type="checkbox"/> Polyvalent
<input type="checkbox"/> Arboriculture	<input type="checkbox"/> Métallurgie/métal	<input type="checkbox"/> Indéterminé
<input type="checkbox"/> Horticulture	<input type="checkbox"/> Bois	
<input type="checkbox"/> Viticulture	<input type="checkbox"/> Pierre	
<input type="checkbox"/> Elevage	<input type="checkbox"/> Os	
<input type="checkbox"/> Charcuterie	<input type="checkbox"/> Verre	



Identification G.H.  
Faucille

Identification spécialiste  
Faucille

Code catalogue Ma.Ch.mo.09		Code d'origine -
Commune Marolles-sur-Seine	Lieu-dit Chemin de Sens	
Pays France	Entité administrative Île-de-France	Bibliographie disponible dans la fiche site

TPQ 200	TAQ 400	Période Antiquité tardive	Matière Fer	État de conservation Fragmentaire
Extrémité d'une lame de faucille à lame étroite.				
L (mm)      l (mm)      Diam (mm).      Section/ép. (mm)      Poids (g)				

Comparaisons et références

-

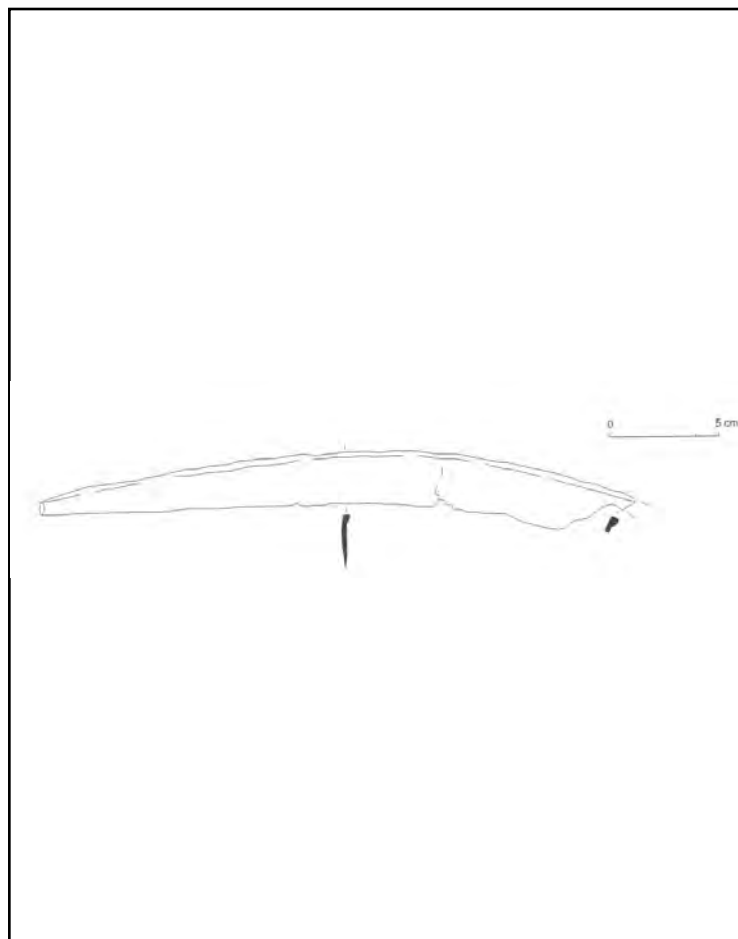
Surf. ass. établissement (ha)  
2,25

Domaine d'activité

Agriculture     Elevage     Artisanat     Indéterminé

Catégorie d'activité

<input checked="" type="checkbox"/> Céréaliculture	<input type="checkbox"/> Tannerie/cuir	<input type="checkbox"/> Terre cuite
<input type="checkbox"/> Culture fourragère	<input type="checkbox"/> Textile	<input type="checkbox"/> Polyvalent
<input type="checkbox"/> Arboriculture	<input type="checkbox"/> Métallurgie/métal	<input type="checkbox"/> Indéterminé
<input type="checkbox"/> Horticulture	<input type="checkbox"/> Bois	
<input type="checkbox"/> Viticulture	<input type="checkbox"/> Pierre	
<input type="checkbox"/> Elevage	<input type="checkbox"/> Os	
<input type="checkbox"/> Charcuterie	<input type="checkbox"/> Verre	



Identification G.H.  
Outil à lier

Identification spécialiste  
Outil à lier les gerbes

Commune Marolles-sur-Seine		Lieu-dit Chemin de Sens	Code catalogue Ma.Ch.mo.10	Code d'origine -
Pays France	Entité administrative Île-de-France		Bibliographie disponible dans la fiche site	

TPQ 200	TAQ 400	Période Antiquité tardive	Matière Bois de cerf	État de conservation Fragmentaire
Grand fragment d'andouiller. Partie proximale d'un outil à lier les gerbes ?				
L (mm)      l (mm)      Diam (mm)      Section/ép. (mm)      Poids (g)				

Comparaisons et références

-

Surf. ass. établissement (ha)  
2,25

Domaine d'activité

Agriculture     Elevage     Artisanat     Indéterminé

Catégorie d'activité

<input checked="" type="checkbox"/> Céréaliculture	<input type="checkbox"/> Tannerie/cuir	<input type="checkbox"/> Terre cuite
<input type="checkbox"/> Culture fourragère	<input type="checkbox"/> Textile	<input type="checkbox"/> Polyvalent
<input type="checkbox"/> Arboriculture	<input type="checkbox"/> Métallurgie/métal	<input type="checkbox"/> Indéterminé
<input type="checkbox"/> Horticulture	<input type="checkbox"/> Bois	
<input type="checkbox"/> Viticulture	<input type="checkbox"/> Pierre	
<input type="checkbox"/> Elevage	<input type="checkbox"/> Os	
<input type="checkbox"/> Charcuterie	<input type="checkbox"/> Verre	



Identification G.H.  
Serpe

Identification spécialiste  
Serpette

Commune  
Marolles-sur-Seine

Pays  
France

Lieu-dit  
Chemin de Sens

Entité administrative  
Île-de-France

Code catalogue  
Ma.Ch.mo.11

Code d'origine  
-

Bibliographie disponible  
dans la fiche site

TPQ  
400

TAQ  
450

Période  
Antiquité tardive

Matière  
Fer

État de conservation  
Fragmentaire

Outil à soie. Lame large et courte à dos épais.

L (mm)  
145

l (mm)  
46

Diam (mm).

Section/ép. (mm)

Poids (g)

Comparaisons et références

-

Domaine d'activité

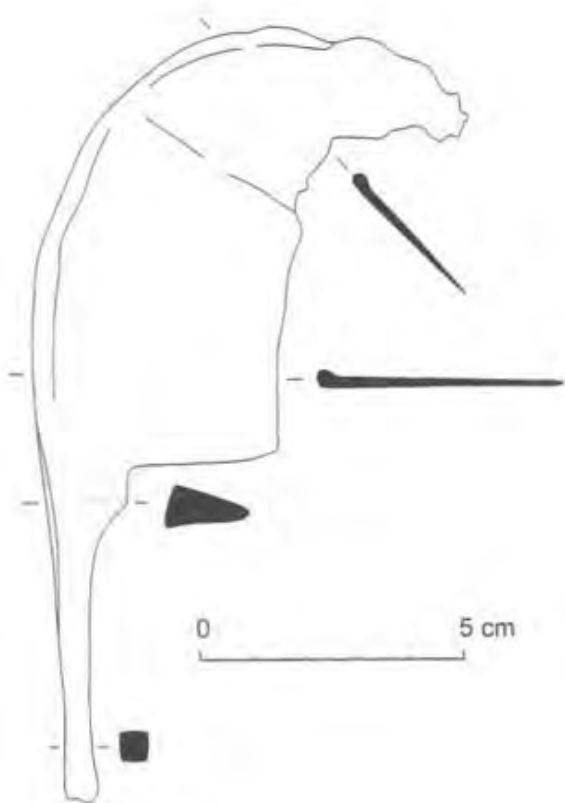
Agriculture  Elevage  Artisanat  Indéterminé

Catégorie d'activité

Céréaliculture  Tannerie/cuir  Terre cuite  
 Culture fourragère  Textile  Polyvalent  
 Arboriculture  Métallurgie/métal  Indéterminé  
 Horticulture  Bois  
 Viticulture  Pierre  
 Elevage  Os  
 Charcuterie  Verre

Surf. ass. établissement (ha)

2,25



Pas d'image

Identification G.H.  
Ciseau

Identification spécialiste  
Ciseau

Commune  
Marolles-sur-Seine

Pays  
France

Lieu-dit  
Chemin de Sens

Entité administrative  
Île-de-France

Code catalogue  
Ma.Ch.mo.12

Code d'origine  
-

Bibliographie disponible  
dans la fiche site

TPQ  
400

TAQ  
450

Période  
Antiquité tardive

Matière  
Fer

État de conservation  
Complet

Ciseau à manche massif très long. Le sommet de l'outil présente des traces d'écrasement.

L (mm)

l (mm)

Diam (mm).

Section/ép. (mm)

Poids (g)

Comparaisons et références

-

Domaine d'activité

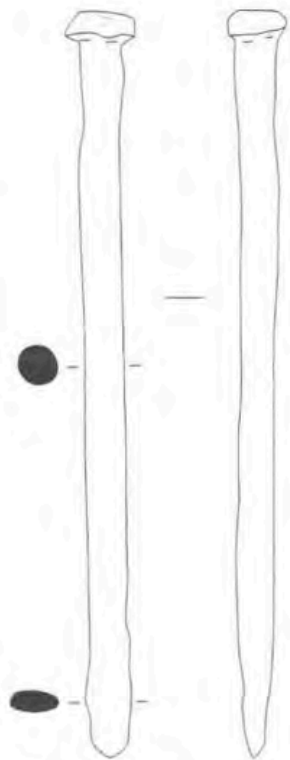
Agriculture  Elevage  Artisanat  Indéterminé

Catégorie d'activité

Céréaliculture  Tannerie/cuir  Terre cuite  
 Culture fourragère  Textile  Polyvalent  
 Arboriculture  Métallurgie/métal  Indéterminé  
 Horticulture  Bois  
 Viticulture  Pierre  
 Elevage  Os  
 Charcuterie  Verre

Surf. ass. établissement (ha)

2,25



Pas d'image



Identification G.H.  
Gouge

Identification spécialiste  
Gouge

	Code catalogue Ma.Ch.mo.13	Code d'origine -
Commune Marolles-sur-Seine	Lieu-dit Chemin de Sens	
Pays France	Entité administrative Île-de-France	Bibliographie disponible dans la fiche site

TPQ	TAQ	Période	Matière	État de conservation	
400	450	Antiquité tardive	Fer		
Outil à manche coudé.					
	L (mm)	I (mm)	Diam (mm)	Section/ép. (mm)	Poids (g)

Comparaisons et références

-

Surf. ass. établissement (ha)

2,25

Domaine d'activité

Agriculture  Elevage  Artisanat  Indéterminé

Catégorie d'activité

<input type="checkbox"/> Céréaliculture	<input type="checkbox"/> Tannerie/cuir	<input type="checkbox"/> Terre cuite
<input type="checkbox"/> Culture fourragère	<input type="checkbox"/> Textile	<input type="checkbox"/> Polyvalent
<input type="checkbox"/> Arboriculture	<input type="checkbox"/> Métallurgie/métal	<input type="checkbox"/> Indéterminé
<input type="checkbox"/> Horticulture	<input checked="" type="checkbox"/> Bois	
<input type="checkbox"/> Viticulture	<input type="checkbox"/> Pierre	
<input type="checkbox"/> Elevage	<input type="checkbox"/> Os	
<input type="checkbox"/> Charcuterie	<input type="checkbox"/> Verre	



Identification G.H.  
Sonnaille

Identification spécialiste  
Sonnaille

	Code catalogue Ma.Ch.mo.14	Code d'origine -
Commune Marolles-sur-Seine	Lieu-dit Chemin de Sens	
Pays France	Entité administrative Île-de-France	Bibliographie disponible dans la fiche site

TPQ	TAQ	Période	Matière	État de conservation
200	400	Antiquité tardive	Fer	Fragmentaire

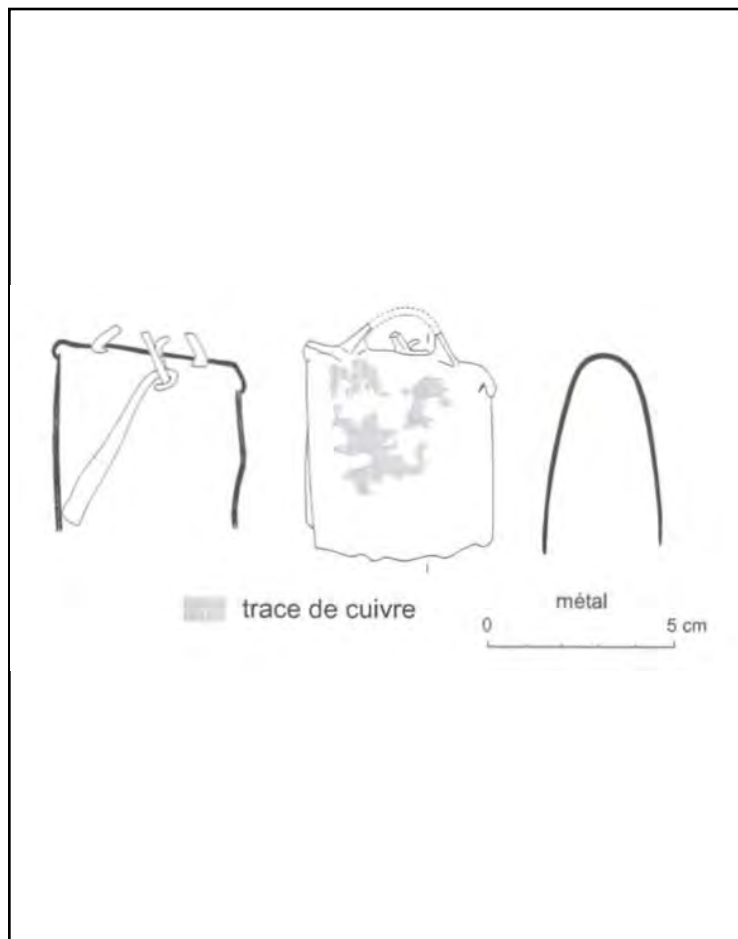
Sonnaille en fer avec un placage de cuivre. L'anneau interne et le battant sont conservés.

L (mm)	l (mm)	Diam (mm)	Section/ép. (mm)	Poids (g)
55	49			

Comparaisons et références  
Type 1

Surf. ass. établissement (ha)  
2,25

- Domaine d'activité
- Agriculture  Elevage  Artisanat  Indéterminé
- Catégorie d'activité
- |   |  |                                      |
|---|--|--------------------------------------|
| <input type="checkbox"/> Céréaliculture     | <input type="checkbox"/> Tannerie/cuir     | <input type="checkbox"/> Terre cuite |
| <input type="checkbox"/> Culture fourragère | <input type="checkbox"/> Textile           | <input type="checkbox"/> Polyvalent  |
| <input type="checkbox"/> Arboriculture      | <input type="checkbox"/> Métallurgie/métal | <input type="checkbox"/> Indéterminé |
| <input type="checkbox"/> Horticulture       | <input type="checkbox"/> Bois              |                                      |
| <input type="checkbox"/> Viticulture        | <input type="checkbox"/> Pierre            |                                      |
| <input checked="" type="checkbox"/> Elevage | <input type="checkbox"/> Os                |                                      |
| <input type="checkbox"/> Charcuterie        | <input type="checkbox"/> Verre             |                                      |



Identification G.H.  
Spatule

Identification spécialiste

	Code catalogue Ma.Ch.mo.15	Code d'origine -
Commune Marolles-sur-Seine	Lieu-dit Chemin de Sens	
Pays France	Entité administrative Île-de-France	Bibliographie disponible dans la fiche site

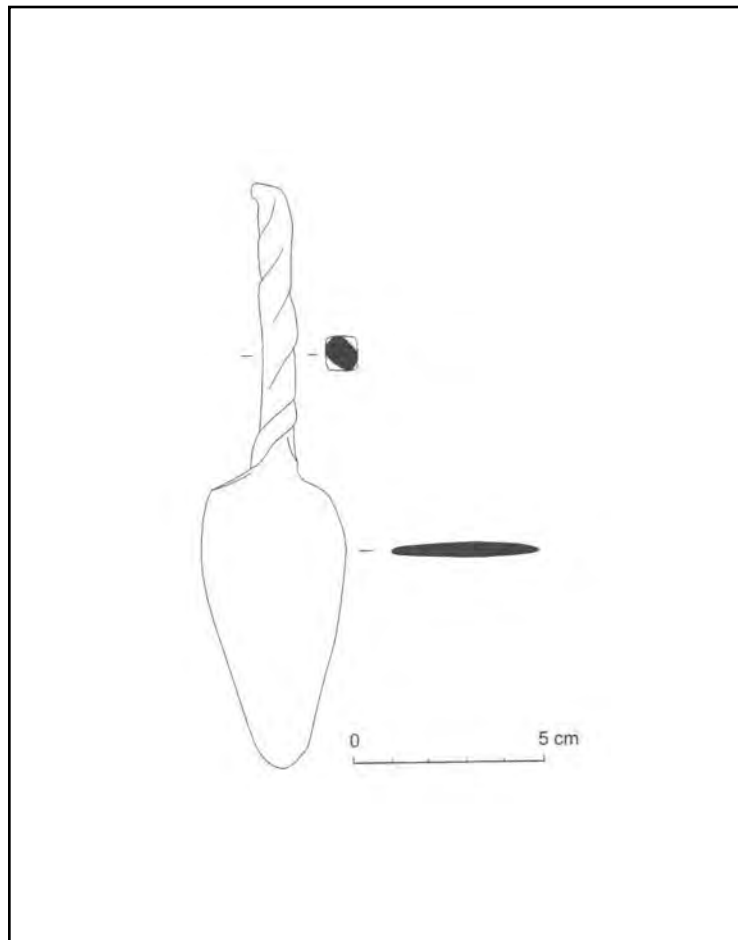
TPQ 200	TAQ 300	Période Antiquité tardive	Matière Fer	État de conservation Fragmentaire	
Fragment de manche torsé et lame losangique à pointe arrondie. Les bords de la lame sont dissymétriques.					
	L (mm)	l (mm)	Diam (mm).	Section/ép. (mm)	Poids (g)
		31			

Comparaisons et références

-

Surf. ass. établissement (ha)  
2,25

- Domaine d'activité
- Agriculture  Elevage  Artisanat  Indéterminé
- Catégorie d'activité
- |   |  |   |
|---|--|---|
| <input type="checkbox"/> Céréaliculture     | <input type="checkbox"/> Tannerie/cuir     | <input type="checkbox"/> Terre cuite            |
| <input type="checkbox"/> Culture fourragère | <input type="checkbox"/> Textile           | <input type="checkbox"/> Polyvalent             |
| <input type="checkbox"/> Arboriculture      | <input type="checkbox"/> Métallurgie/métal | <input checked="" type="checkbox"/> Indéterminé |
| <input type="checkbox"/> Horticulture       | <input type="checkbox"/> Bois              |   |
| <input type="checkbox"/> Viticulture        | <input type="checkbox"/> Pierre            |   |
| <input type="checkbox"/> Elevage            | <input type="checkbox"/> Os                |   |
| <input type="checkbox"/> Charcuterie        | <input type="checkbox"/> Verre             |   |



Identification G.H.  
Peson

Identification spécialiste  
Peson

Code catalogue Ma.Ch.mo.16		Code d'origine -
Commune Marolles-sur-Seine	Lieu-dit Chemin de Sens	
Pays France	Entité administrative Île-de-France	Bibliographie disponible dans la fiche site

TPQ 200	TAQ 300	Période Haut Empire	Matière Terre cuite	État de conservation
NC				
L (mm)      l (mm)      Diam (mm)      Section/ép. (mm)      Poids (g)				

Comparaisons et références

-

Surf. ass. établissement (ha)  
2,25

Domaine d'activité

Agriculture    Elevage    Artisanat    Indéterminé

Catégorie d'activité

<input type="checkbox"/> Céréaliculture	<input type="checkbox"/> Tannerie/cuir	<input type="checkbox"/> Terre cuite
<input type="checkbox"/> Culture fourragère	<input checked="" type="checkbox"/> Textile	<input type="checkbox"/> Polyvalent
<input type="checkbox"/> Arboriculture	<input type="checkbox"/> Métallurgie/métal	<input type="checkbox"/> Indéterminé
<input type="checkbox"/> Horticulture	<input type="checkbox"/> Bois	
<input type="checkbox"/> Viticulture	<input type="checkbox"/> Pierre	
<input type="checkbox"/> Elevage	<input type="checkbox"/> Os	
<input type="checkbox"/> Charcuterie	<input type="checkbox"/> Verre	



Identification G.H.  
Peson

Identification spécialiste  
Peson

Code catalogue Ma.Ch.mo.17		Code d'origine -
Commune Marolles-sur-Seine	Lieu-dit Chemin de Sens	
Pays France	Entité administrative Île-de-France	Bibliographie disponible dans la fiche site

TPQ 200	TAQ 300	Période Haut Empire	Matière Terre cuite	État de conservation
NC				
L (mm)      l (mm)      Diam (mm)      Section/ép. (mm)      Poids (g)				

Comparaisons et références

-

Surf. ass. établissement (ha)  
2,25

Domaine d'activité

Agriculture    Elevage    Artisanat    Indéterminé

Catégorie d'activité

<input type="checkbox"/> Céréaliculture	<input type="checkbox"/> Tannerie/cuir	<input type="checkbox"/> Terre cuite
<input type="checkbox"/> Culture fourragère	<input checked="" type="checkbox"/> Textile	<input type="checkbox"/> Polyvalent
<input type="checkbox"/> Arboriculture	<input type="checkbox"/> Métallurgie/métal	<input type="checkbox"/> Indéterminé
<input type="checkbox"/> Horticulture	<input type="checkbox"/> Bois	
<input type="checkbox"/> Viticulture	<input type="checkbox"/> Pierre	
<input type="checkbox"/> Elevage	<input type="checkbox"/> Os	
<input type="checkbox"/> Charcuterie	<input type="checkbox"/> Verre	



Identification G.H.  
Spatule

Identification spécialiste  
Spatule

	Code catalogue Ri.Pi.mo.01	Code d'origine RPF.1551.1
Commune Richebourg	Lieu-dit Pièce du Fient	
Pays France	Entité administrative Île-de-France	Bibliographie disponible dans la fiche site

TPQ	TAQ	Période	Matière	État de conservation
-	-	Période romaine	Fer	Fragmentaire

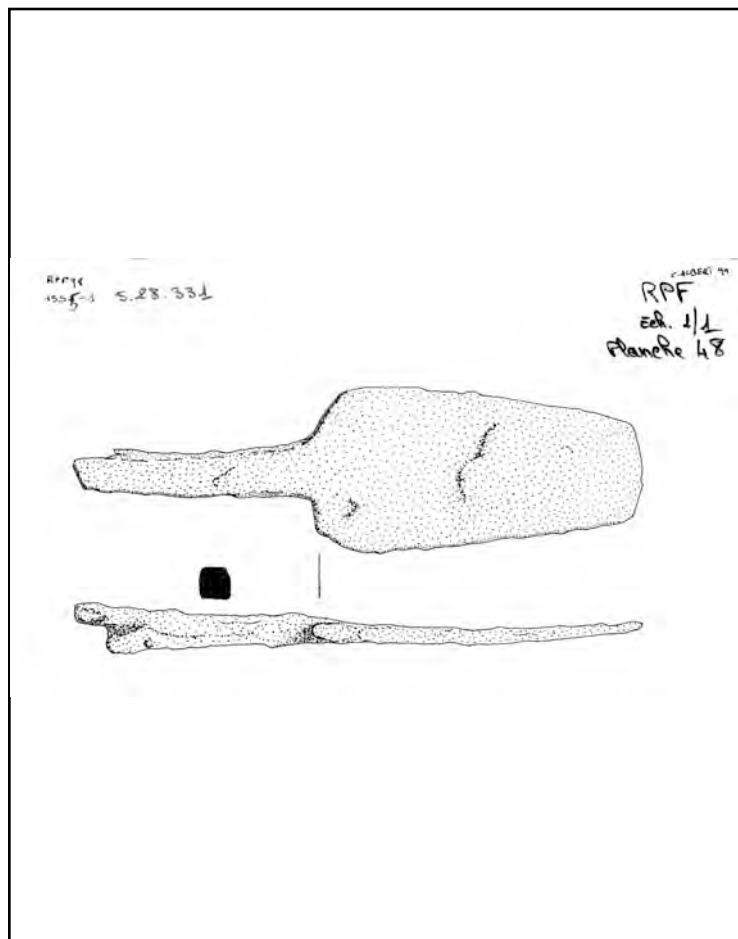
Fragment d'objet à lame losangique et de manche. Il s'agit vraisemblablement d'un fragment de spatule.

L (mm)	l (mm)	Diam (mm)	Section/ép. (mm)	Poids (g)
158	43		2	

Comparaisons et références  
-

Surf. ass. établissement (ha)  
9,3

- Domaine d'activité
- Agriculture  Elevage  Artisanat  Indéterminé
- Catégorie d'activité
- |   |  |   |
|---|--|---|
| <input type="checkbox"/> Céréaliculture     | <input type="checkbox"/> Tannerie/cuir     | <input type="checkbox"/> Terre cuite            |
| <input type="checkbox"/> Culture fourragère | <input type="checkbox"/> Textile           | <input type="checkbox"/> Polyvalent             |
| <input type="checkbox"/> Arboriculture      | <input type="checkbox"/> Métallurgie/métal | <input checked="" type="checkbox"/> Indéterminé |
| <input type="checkbox"/> Horticulture       | <input type="checkbox"/> Bois              |   |
| <input type="checkbox"/> Viticulture        | <input type="checkbox"/> Pierre            |   |
| <input type="checkbox"/> Elevage            | <input type="checkbox"/> Os                |   |
| <input type="checkbox"/> Charcuterie        | <input type="checkbox"/> Verre             |   |



Identification G.H.  
Spatule

Identification spécialiste  
Spatule

Code catalogue  
Ri.Pi.mo.02

Code d'origine  
RPF.2126.2

Commune  
Richebourg

Lieu-dit  
Pièce du Fient

Pays  
France

Entité administrative  
Île-de-France

Bibliographie disponible  
dans la fiche site

TPQ

-

TAQ

-

Période

Période romaine

Matière

Fer

État de conservation

Fragmentaire

Fragment de spatule à lame losangique et manche torse.

L (mm)  
115

l (mm)  
28

Diam (mm).

Section/ép. (mm)

Poids (g)

Comparaisons et références

-

Domaine d'activité

Agriculture  Elevage  Artisanat  Indéterminé

Catégorie d'activité

Céréaliculture  Tannerie/cuir  Terre cuite  
 Culture fourragère  Textile  Polyvalent  
 Arboriculture  Métallurgie/métal  Indéterminé  
 Horticulture  Bois  
 Viticulture  Pierre  
 Elevage  Os  
 Charcuterie  Verre

Surf. ass. établissement (ha)

9,3

RPF 2126.2 S. 28.9



Pas d'image

Identification G.H.  
Forces

Identification spécialiste  
Forces

Code catalogue Code d'origine  
Ri.Pi.mo.03 RPF.2321.100

Commune  
Richebourg

Lieu-dit  
Pièce du Fient

Pays  
France

Entité administrative  
Île-de-France

Bibliographie disponible  
dans la fiche site

TPQ	TAQ	Période	Matière	État de conservation
-	-	Période romaine	Fer	Fragmentaire

lame de force avec départ de ressort en oméga

L (mm)	l (mm)	Diam (mm)	Section/ép. (mm)	Poids (g)
185	35		3	

Comparaisons et références

-

Domaine d'activité

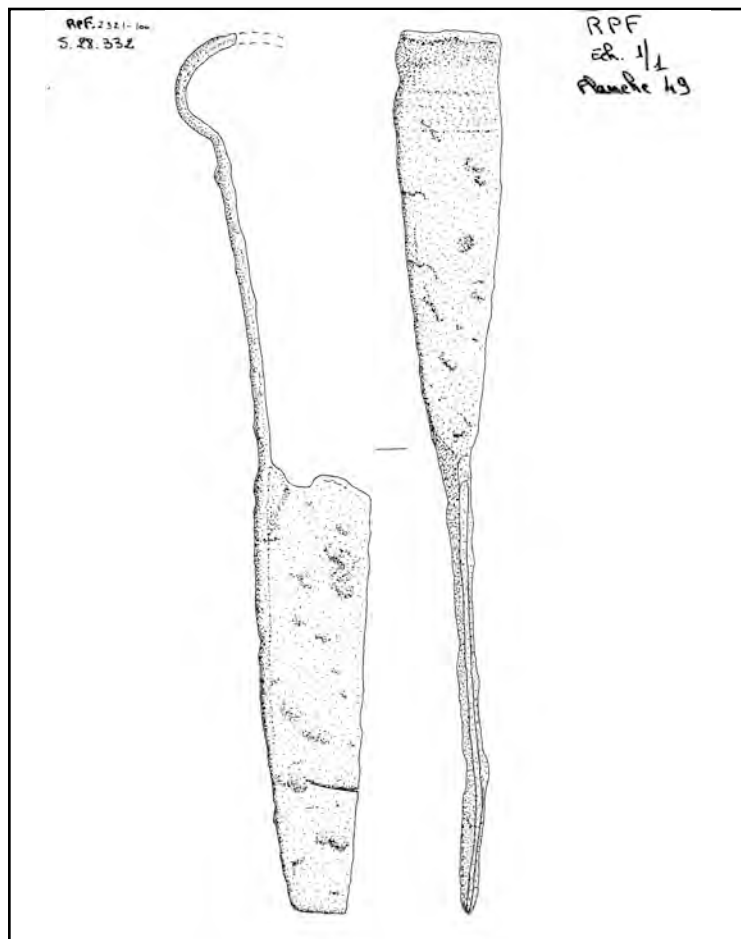
Agriculture  Elevage  Artisanat  Indéterminé

Catégorie d'activité

<input type="checkbox"/> Céréaliculture	<input type="checkbox"/> Tannerie/cuir	<input type="checkbox"/> Terre cuite
<input type="checkbox"/> Culture fourragère	<input checked="" type="checkbox"/> Textile	<input type="checkbox"/> Polyvalent
<input type="checkbox"/> Arboriculture	<input type="checkbox"/> Métallurgie/métal	<input type="checkbox"/> Indéterminé
<input type="checkbox"/> Horticulture	<input type="checkbox"/> Bois	
<input type="checkbox"/> Viticulture	<input type="checkbox"/> Pierre	
<input type="checkbox"/> Elevage	<input type="checkbox"/> Os	
<input type="checkbox"/> Charcuterie	<input type="checkbox"/> Verre	

Surf. ass. établissement (ha)

9,3



Pas d'image



Identification G.H.  
Lime ?

Identification spécialiste  
Lime

Code catalogue Code d'origine

Ri.Pi.mo.04 RPF.10000.30

Commune  
Richebourg

Lieu-dit  
Pièce du Fient

Pays  
France

Entité administrative  
Île-de-France

Bibliographie disponible  
dans la fiche site

TPQ

-

TAQ

-

Période

Période romaine

Matière

Fer

État de conservation

Fragmentaire

Barre de section carrée, une extrémité plus fine. Identification incertaine.

L (mm)

163

l (mm)

14

Diam (mm).

Section/ép. (mm)

Poids (g)

222

Comparaisons et références

-

Domaine d'activité

Agriculture  Elevage  Artisanat  Indéterminé

Catégorie d'activité

Céréaliculture

Culture fourragère

Arboriculture

Horticulture

Viticulture

Elevage

Charcuterie

Tannerie/cuir

Textile

Métallurgie/métal

Bois

Pierre

Os

Verre

Terre cuite

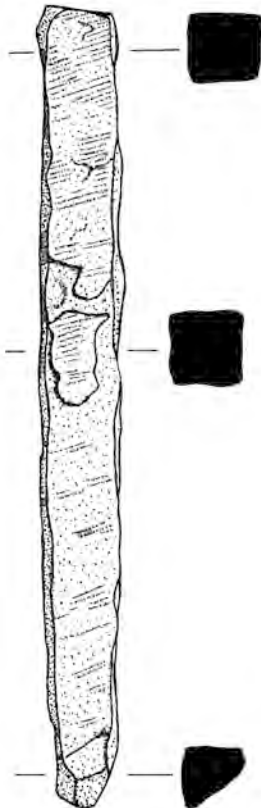
Polyvalent

Indéterminé

Surf. ass. établissement (ha)

9,3

RPF.10000.30  
5.48.163



Pas d'image

Identification G.H.  
Aiguille

Identification spécialiste  
Aiguille

Code catalogue Code d'origine  
Ri.Pi.mo.05 RPF.12001.5

Commune  
Richebourg

Lieu-dit  
Pièce du Fient

Pays  
France

Entité administrative  
Île-de-France

Bibliographie disponible  
dans la fiche site

TPQ	TAQ	Période	Matière	État de conservation
-	-	Période romaine	Os	Fragmentaire

Aiguille en os brisée à la pointe et au départ du chas.

L (mm)	l (mm)	Diam (mm)	Section/ép. (mm)	Poids (g)
97		4,5		

Comparaisons et références

-

Surf. ass. établissement (ha)

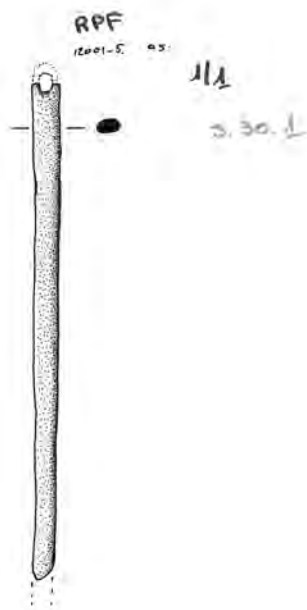
9,3

Domaine d'activité

Agriculture  Elevage  Artisanat  Indéterminé

Catégorie d'activité

<input type="checkbox"/> Céréaliculture	<input type="checkbox"/> Tannerie/cuir	<input type="checkbox"/> Terre cuite
<input type="checkbox"/> Culture fourragère	<input checked="" type="checkbox"/> Textile	<input type="checkbox"/> Polyvalent
<input type="checkbox"/> Arboriculture	<input type="checkbox"/> Métallurgie/métal	<input type="checkbox"/> Indéterminé
<input type="checkbox"/> Horticulture	<input type="checkbox"/> Bois	
<input type="checkbox"/> Viticulture	<input type="checkbox"/> Pierre	
<input type="checkbox"/> Elevage	<input type="checkbox"/> Os	
<input type="checkbox"/> Charcuterie	<input type="checkbox"/> Verre	



Pas d'image

Identification G.H.  
Aiguille

Identification spécialiste  
Aiguille

Code catalogue Code d'origine  
Ri.Pi.mo.06 RPF.1395.105

Commune  
Richebourg

Lieu-dit  
Pièce du Fient

Pays  
France

Entité administrative  
Île-de-France

Bibliographie disponible  
dans la fiche site

TPQ	TAQ	Période	Matière	État de conservation
-	-	Période romaine	Os	Fragmentaire

Brisure au niveau du chas, ce dernier tout juste visible

L (mm)	l (mm)	Diam (mm)	Section/ép. (mm)	Poids (g)
106		4		

Comparaisons et références

-

Surf. ass. établissement (ha)

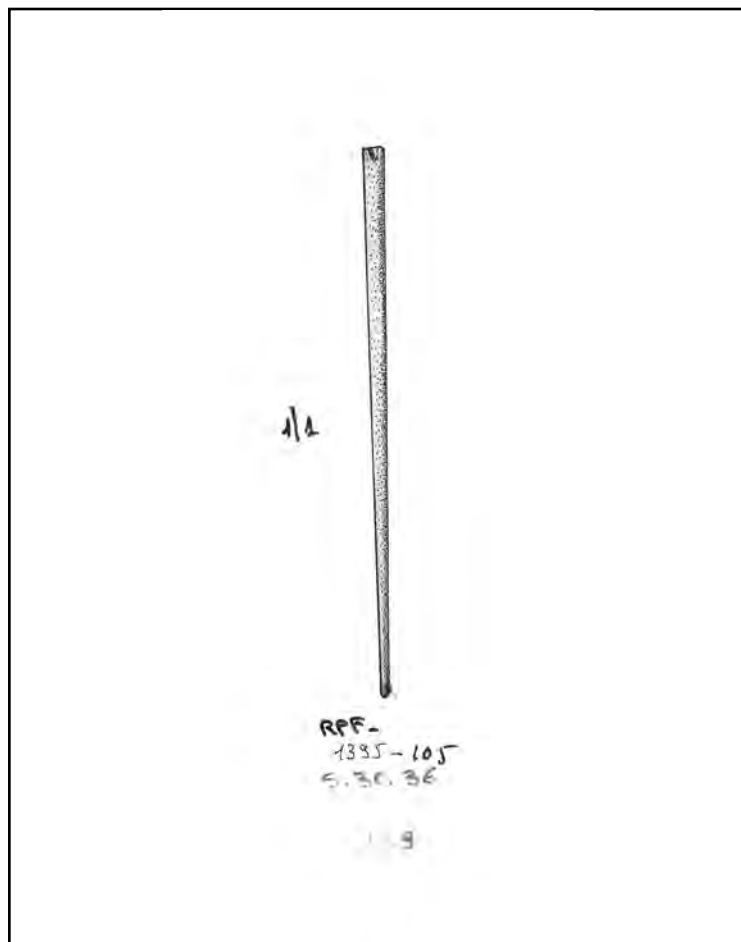
9,3

Domaine d'activité

Agriculture  Elevage  Artisanat  Indéterminé

Catégorie d'activité

Céréaliculture  Tannerie/cuir  Terre cuite  
 Culture fourragère  Textile  Polyvalent  
 Arboriculture  Métallurgie/métal  Indéterminé  
 Horticulture  Bois  
 Viticulture  Pierre  
 Elevage  Os  
 Charcuterie  Verre



Identification G.H.  
Sonnaille (battant)

Identification spécialiste  
Battant

Commune  
Richebourg

Pays  
France

Lieu-dit  
Pièce du Fient

Entité administrative  
Île-de-France

Code catalogue  
Ri.Pi.mo.07

Code d'origine  
RPF.2126.3

Bibliographie disponible  
dans la fiche site

TPQ

-

TAQ

-

Période

Période romaine

Matière

Fer

État de conservation

Fragmentaire

Fragment de battant de cloche se terminant par une boule.

L (mm)

l (mm)

Diam (mm).

Section/ép. (mm)

Poids (g)

28

Comparaisons et références

-

Domaine d'activité

Agriculture  Elevage  Artisanat  Indéterminé

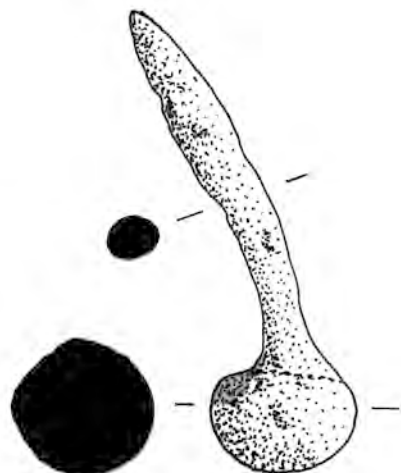
Catégorie d'activité

Céréaliculture  Tannerie/cuir  Terre cuite  
 Culture fourragère  Textile  Polyvalent  
 Arboriculture  Métallurgie/métal  Indéterminé  
 Horticulture  Bois  
 Viticulture  Pierre  
 Elevage  Os  
 Charcuterie  Verre

Surf. ass. établissement (ha)

9,3

S.28.282  
RPF.2126.3



Pas d'image

Identification G.H.  
Scie ?

Identification spécialiste  
Scie

Commune Richebourg		Lieu-dit Pièce du Fient	Code catalogue Ri.Pi.mo.08	Code d'origine RPF.2321.1
Pays France		Entité administrative Île-de-France	Bibliographie disponible dans la fiche site	

TPQ -	TAQ -	Période Période romaine	Matière Fer	État de conservation Fragmentaire
Pointe de lame plus ou moins triangulaire avec quelques dents visibles. Il doit s'agir d'un fragment de scie à main.				
L (mm) 55	l (mm) 23	Diam (mm).	Section/ép. (mm)	Poids (g) 7

Comparaisons et références

Scie à main

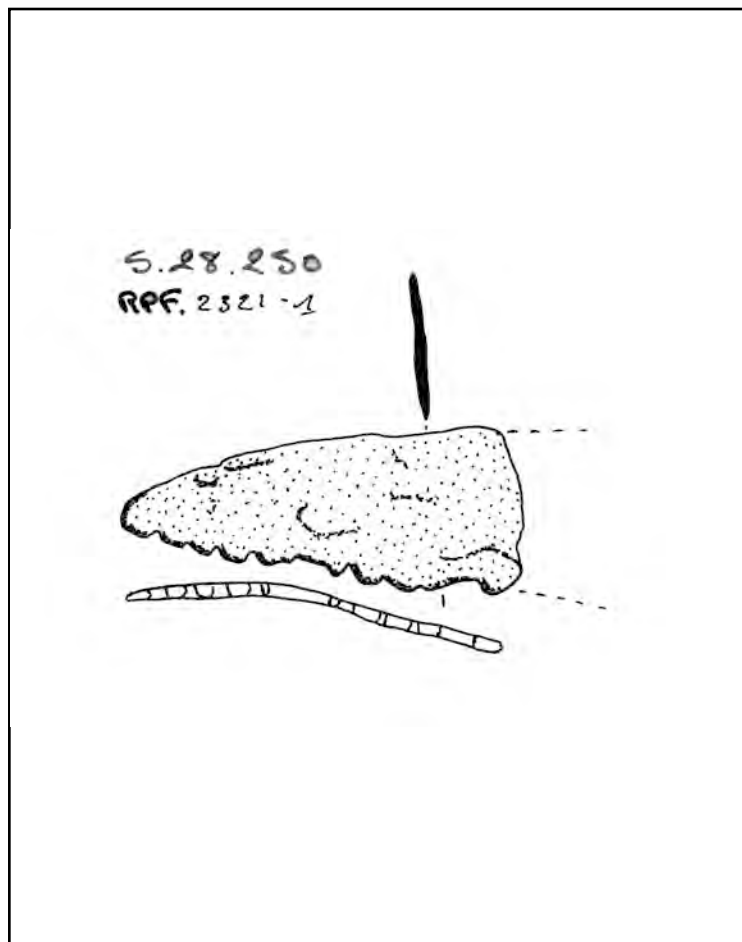
Surf. ass. établissement (ha)  
9,3

Domaine d'activité

Agriculture  Elevage  Artisanat  Indéterminé

Catégorie d'activité

<input type="checkbox"/> Céréaliculture	<input type="checkbox"/> Tannerie/cuir	<input type="checkbox"/> Terre cuite
<input type="checkbox"/> Culture fourragère	<input type="checkbox"/> Textile	<input type="checkbox"/> Polyvalent
<input type="checkbox"/> Arboriculture	<input type="checkbox"/> Métallurgie/métal	<input type="checkbox"/> Indéterminé
<input type="checkbox"/> Horticulture	<input checked="" type="checkbox"/> Bois	
<input type="checkbox"/> Viticulture	<input type="checkbox"/> Pierre	
<input type="checkbox"/> Elevage	<input type="checkbox"/> Os	
<input type="checkbox"/> Charcuterie	<input type="checkbox"/> Verre	



Identification G.H.  
Outil d'aiguisage

Identification spécialiste  
Pierre à aiguiser

Code catalogue		Code d'origine	
Ri.Pi.mo.09		RPF.2321.503	
Commune	Lieu-dit		
Richebourg	Pièce du Fient		
Pays	Entité administrative		
France	Île-de-France		Bibliographie disponible dans la fiche site

TPQ	TAQ	Période	Matière	État de conservation
-	-	Période romaine	Pierre	Fragmentaire

Pierre de couleur grise (structure fine : à grains fins) présentant une face plane et des traces d'utilisation.

L (mm)	l (mm)	Diam (mm)	Section/ép. (mm)	Poids (g)
143	58		26	319

Comparaisons et références

-

Domaine d'activité

Agriculture  Elevage  Artisanat  Indéterminé

Catégorie d'activité

<input checked="" type="checkbox"/> Céréaliculture	<input type="checkbox"/> Tannerie/cuir	<input type="checkbox"/> Terre cuite
<input checked="" type="checkbox"/> Culture fourragère	<input type="checkbox"/> Textile	<input type="checkbox"/> Polyvalent
<input checked="" type="checkbox"/> Arboriculture	<input type="checkbox"/> Métallurgie/métal	<input type="checkbox"/> Indéterminé
<input checked="" type="checkbox"/> Horticulture	<input type="checkbox"/> Bois	
<input checked="" type="checkbox"/> Viticulture	<input type="checkbox"/> Pierre	
<input type="checkbox"/> Elevage	<input type="checkbox"/> Os	
<input type="checkbox"/> Charcuterie	<input type="checkbox"/> Verre	

Surf. ass. établissement (ha)

9,3



Identification G.H.  
Sonnaille

Identification spécialiste  
Clarine

Code catalogue Code d'origine  
Ri.Pi.mo.10 RPF.4025.12

Commune  
Richebourg

Lieu-dit  
Pièce du Fient

Pays  
France

Entité administrative  
Île-de-France

Bibliographie disponible  
dans la fiche site

TPQ

TAQ

Période

Matière

État de conservation

-

-

Période romaine

Fer

Complet

Sonnaille trapézoïdale à base quadrangulaire. Avec anneau d'attache et des restes du battant.  
recouverte d'un alliage cuivreux à l'extérieur.

L (mm)  
65

l (mm)  
60

Diam (mm).

Section/ép. (mm)  
45

Poids (g)

Comparaisons et références

Type 1

Domaine d'activité

Agriculture  Elevage  Artisanat  Indéterminé

Catégorie d'activité

Céréaliculture

Culture fourragère

Arboriculture

Horticulture

Viticulture

Elevage

Charcuterie

Tannerie/cuir

Textile

Métallurgie/métal

Bois

Pierre

Os

Verre

Terre cuite

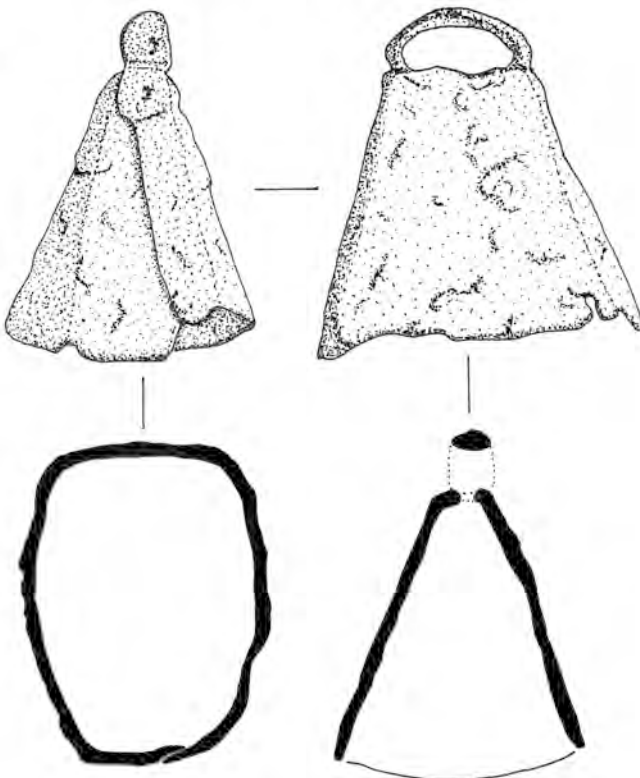
Polyvalent

Indéterminé

Surf. ass. établissement (ha)

9,3

RPF 4025.12 S.28.8



Pas d'image

Identification G.H.  
Aiguille

Identification spécialiste  
Aiguille

Commune  
Richebourg

Pays  
France

Lieu-dit  
Pièce du Fient

Entité administrative  
Île-de-France

Code catalogue  
Ri.Pi.mo.11

Code d'origine  
RPF.3064.1

Bibliographie disponible  
dans la fiche site

TPQ

-

TAQ

-

Période

Période romaine

Matière

Os

État de conservation

Fragmentaire

Aiguille en os brisée à la pointe et au départ du chas.

L (mm)  
89

l (mm)

Diam (mm)

Section/ép. (mm)

4

Poids (g)

Comparaisons et références

-

Domaine d'activité

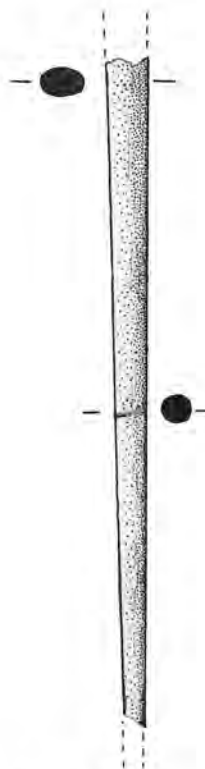
Agriculture  Elevage  Artisanat  Indéterminé

Catégorie d'activité

- |   |   |                                      |
|---|---|--------------------------------------|
| <input type="checkbox"/> Céréaliculture     | <input type="checkbox"/> Tannerie/cuir      | <input type="checkbox"/> Terre cuite |
| <input type="checkbox"/> Culture fourragère | <input checked="" type="checkbox"/> Textile | <input type="checkbox"/> Polyvalent  |
| <input type="checkbox"/> Arboriculture      | <input type="checkbox"/> Métallurgie/métal  | <input type="checkbox"/> Indéterminé |
| <input type="checkbox"/> Horticulture       | <input type="checkbox"/> Bois               |                                      |
| <input type="checkbox"/> Viticulture        | <input type="checkbox"/> Pierre             |                                      |
| <input type="checkbox"/> Elevage            | <input type="checkbox"/> Os                 |                                      |
| <input type="checkbox"/> Charcuterie        | <input type="checkbox"/> Verre              |                                      |

Surf. ass. établissement (ha)

9,3



1/1

RPF. 3064-1  
S. 30. 17

Pas d'image



Identification G.H.  
Scie ? ; Faucille ?

Identification spécialiste  
Forces

Commune  
Richebourg

Pays  
France

Lieu-dit  
Pièce du Fient

Entité administrative  
Île-de-France

Code catalogue  
Ri.Pi.mo.12

Code d'origine  
RPF.3133.101

Bibliographie disponible  
dans la fiche site

TPQ	TAQ	Période	Matière	État de conservation
-	-	Période romaine	Fer	Fragmentaire

Pointe de lame plus ou moins triangulaire avec quelques dents visibles. Il doit s'agir d'un fragment de scie à main.

L (mm)	l (mm)	Diam (mm)	Section/ép. (mm)	Poids (g)
117	35		4	57

Comparaisons et références

Scie à main

Domaine d'activité

Agriculture  Elevage  Artisanat  Indéterminé

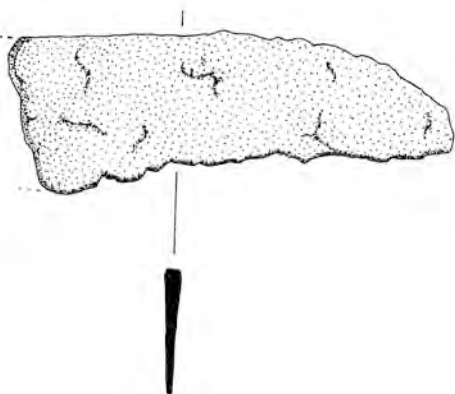
Catégorie d'activité

<input checked="" type="checkbox"/> Céréaliculture	<input type="checkbox"/> Tannerie/cuir	<input type="checkbox"/> Terre cuite
<input type="checkbox"/> Culture fourragère	<input type="checkbox"/> Textile	<input type="checkbox"/> Polyvalent
<input type="checkbox"/> Arboriculture	<input type="checkbox"/> Métallurgie/métal	<input type="checkbox"/> Indéterminé
<input type="checkbox"/> Horticulture	<input checked="" type="checkbox"/> Bois	
<input type="checkbox"/> Viticulture	<input type="checkbox"/> Pierre	
<input type="checkbox"/> Elevage	<input type="checkbox"/> Os	
<input type="checkbox"/> Charcuterie	<input type="checkbox"/> Verre	

Surf. ass. établissement (ha)

9,3

S.28.248  
RPF.3133-101



Pas d'image

Identification G.H.  
Marteau

Identification spécialiste  
Marteau

Code catalogue

Ri.Pi.mo.13

Code d'origine

RPF.4004.1

Commune  
Richebourg

Lieu-dit  
Pièce du Fient

Pays  
France

Entité administrative  
Île-de-France

Bibliographie disponible  
dans la fiche site

TPQ

-

TAQ

-

Période

Période romaine

Matière

Fer

État de conservation

Complet

Marteau allongé à panne et à table.

L (mm)

160

I (mm)

28

Diam (mm).

Section/ép. (mm)

25

Poids (g)

406

Comparaisons et références

Duvauchelle, 2005, n° 17

Type I (table et panne)

Domaine d'activité

Agriculture  Elevage  Artisanat  Indéterminé

Catégorie d'activité

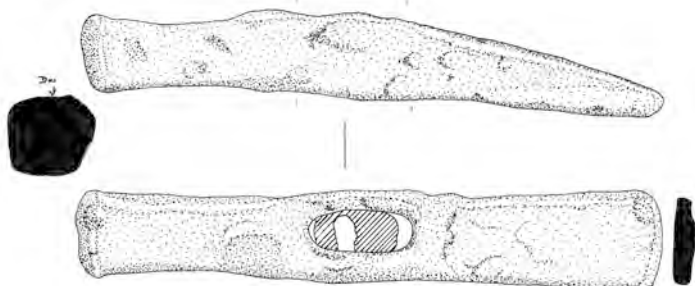
Céréaliculture  Tannerie/cuir  Terre cuite  
 Culture fourragère  Textile  Polyvalent  
 Arboriculture  Métallurgie/métal  Indéterminé  
 Horticulture  Bois  
 Viticulture  Pierre  
 Elevage  Os  
 Charcuterie  Verre

Surf. ass. établissement (ha)

9,3

Pas d'image

S. 28. 330  
RPF. 4004.1



Identification G.H.  
Râteau (dent) ?

Identification spécialiste  
Indéterminé

Code catalogue Code d'origine

Ri.Pi.mo.14 RPF.16008.100

Commune  
Richebourg

Lieu-dit  
Pièce du Fient

Pays  
France

Entité administrative  
Île-de-France

Bibliographie disponible  
dans la fiche site

TPQ

-

TAQ

-

Période

Période romaine

Matière

Fer

État de conservation

Complet

Tige de section quadrangulaire présentant un renflement au niveau de son tiers supérieur. La tige, très corrodée, semble être surmontée d'une soie repliée.

L (mm)  
96

l (mm)  
16

Diam (mm).

Section/ép. (mm)

Poids (g)

Comparaisons et références

-

Domaine d'activité

Agriculture  Elevage  Artisanat  Indéterminé

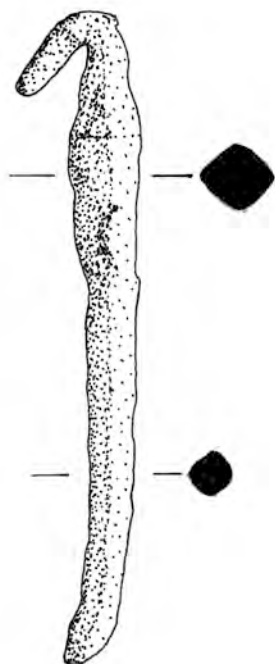
Catégorie d'activité

Céréaliculture  Tannerie/cuir  Terre cuite  
 Culture fourragère  Textile  Polyvalent  
 Arboriculture  Métallurgie/métal  Indéterminé  
 Viticulture  Bois  
 Elevage  Pierre  
 Charcuterie  Os  
 Verre

Surf. ass. établissement (ha)

9,3

RPF.16008-100 5.28.244



Pas d'image

Identification G.H.  
Ciseau ?

Identification spécialiste  
Burin ?

Code catalogue  
Ri.Pi.mo.15

Code d'origine  
RPF.4170.2

Commune  
Richebourg

Lieu-dit  
Pièce du Fient

Pays  
France

Entité administrative  
Île-de-France

Bibliographie disponible  
dans la fiche site

TPQ	TAQ	Période	Matière	État de conservation
-	-	Période romaine	Fer	Fragmentaire

Fragment de ciseau massif ?

L (mm)	l (mm)	Diam (mm)	Section/ép. (mm)	Poids (g)
86	18			57

Comparaisons et références

-

Domaine d'activité

Agriculture  Elevage  Artisanat  Indéterminé

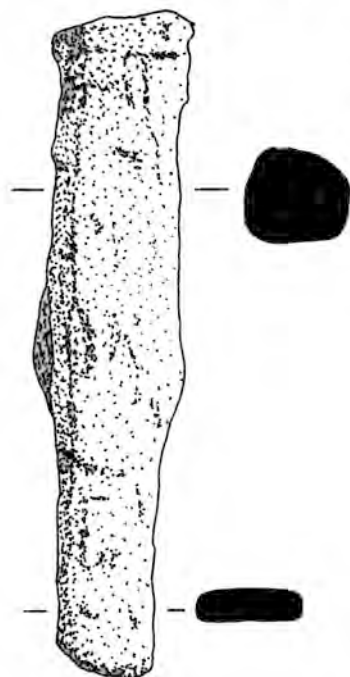
Catégorie d'activité

<input type="checkbox"/> Céréaliculture	<input type="checkbox"/> Tannerie/cuir	<input type="checkbox"/> Terre cuite
<input type="checkbox"/> Culture fourragère	<input type="checkbox"/> Textile	<input type="checkbox"/> Polyvalent
<input type="checkbox"/> Arboriculture	<input type="checkbox"/> Métallurgie/métal	<input checked="" type="checkbox"/> Indéterminé
<input type="checkbox"/> Horticulture	<input type="checkbox"/> Bois	
<input type="checkbox"/> Viticulture	<input type="checkbox"/> Pierre	
<input type="checkbox"/> Elevage	<input type="checkbox"/> Os	
<input type="checkbox"/> Charcuterie	<input type="checkbox"/> Verre	

Surf. ass. établissement (ha)

9,3

RPF.4170-2 S.28.215



Pas d'image

Identification G.H.  
Lime ?

Identification spécialiste  
Lime

Commune  
Richebourg

Pays  
France

Lieu-dit  
Pièce du Fient

Entité administrative  
Île-de-France

Code catalogue  
Ri.Pi.mo.16

Code d'origine  
RPF.6000.1

Bibliographie disponible  
dans la fiche site

TPQ

-

TAQ

-

Période

Période romaine

Matière

Fer

État de conservation

Fragmentaire

Tige concave de section quadrangulaire surmontée d'une soie après un épaulement. La forme générale rappelle les limes malgré l'absence de stries observables.

L (mm)

232

l (mm)

17

Diam (mm)

Section/ép. (mm)

Poids (g)

261

Comparaisons et références

-

Domaine d'activité

Agriculture  Elevage  Artisanat  Indéterminé

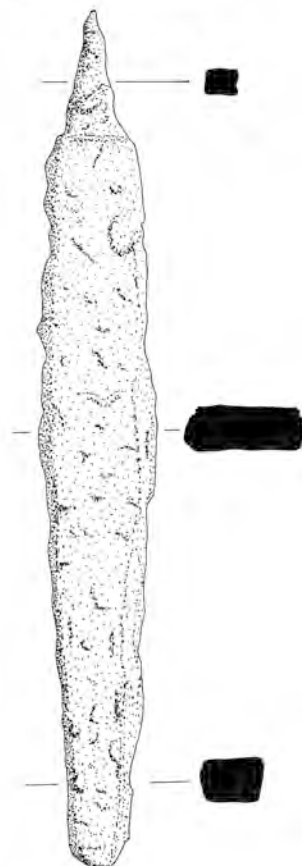
Catégorie d'activité

Céréaliculture  Tannerie/cuir  Terre cuite  
 Culture fourragère  Textile  Polyvalent  
 Arboriculture  Métallurgie/métal  Indéterminé  
 Horticulture  Bois  
 Viticulture  Pierre  
 Elevage  Os  
 Charcuterie  Verre

Surf. ass. établissement (ha)

9,3

RPF.6000.1 S.22.122



Pas d'image

Identification G.H.  
Echardonnor ?

Identification spécialiste  
Coupe-chardon

Code catalogue Code d'origine  
Ri.Pi.mo.17 RPF.7000.16

Commune  
Richebourg

Lieu-dit  
Pièce du Fient

Pays  
France

Entité administrative  
Île-de-France

Bibliographie disponible  
dans la fiche site

TPQ	TAQ	Période	Matière	État de conservation
-	-	Période romaine	Fer	Fragmentaire

Objet constitué d'une lame coudée dont le tranchant est à l'intérieur formant un angle aigu (l'extérieur du coude étant de forme rectangulaire). L'emmanchement est constitué par une douille non fermée et obtenue par repliement de deux ailes, fixé par un clou encore présent à l'intérieur.

La lame n'est pas dans l'axe de la douille.

L (mm)	l (mm)	Diam (mm)	Section/ép. (mm)	Poids (g)
100	38			38

Comparaisons et références

-

Domaine d'activité

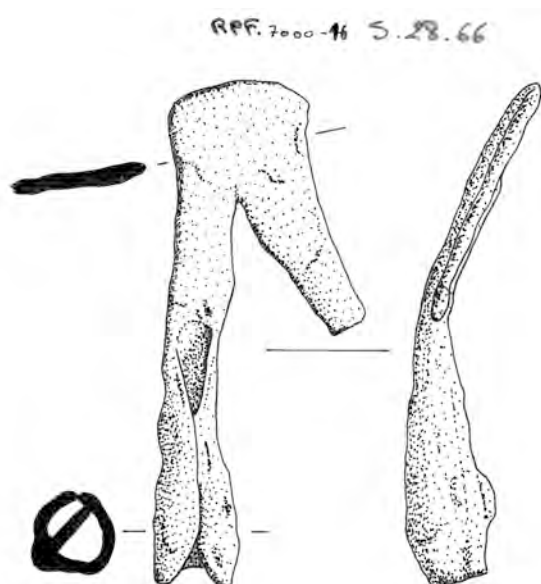
Agriculture  Elevage  Artisanat  Indéterminé

Catégorie d'activité

<input type="checkbox"/> Céréaliculture	<input type="checkbox"/> Tannerie/cuir	<input type="checkbox"/> Terre cuite
<input type="checkbox"/> Culture fourragère	<input type="checkbox"/> Textile	<input type="checkbox"/> Polyvalent
<input type="checkbox"/> Arboriculture	<input type="checkbox"/> Métallurgie/métal	<input type="checkbox"/> Indéterminé
<input type="checkbox"/> Horticulture	<input checked="" type="checkbox"/> Bois	
<input type="checkbox"/> Viticulture	<input type="checkbox"/> Pierre	
<input type="checkbox"/> Elevage	<input type="checkbox"/> Os	
<input type="checkbox"/> Charcuterie	<input type="checkbox"/> Verre	

Surf. ass. établissement (ha)

9,3



Pas d'image

Identification G.H.  
Sonnaille

Identification spécialiste  
Cloche

Commune  
Richebourg

Pays  
France

Lieu-dit  
Pièce du Fient

Entité administrative  
Île-de-France

Code catalogue  
Ri.Pi.mo.18

Code d'origine  
RPF.8000.11

Bibliographie disponible  
dans la fiche site

TPQ  
-

TAQ  
-

Période  
Période romaine

Matière  
Fer

État de conservation  
Fragmentaire

Battant et 12 fragment appartenant à la même sonnaille.

L (mm)

I (mm)

Diam (mm).

Section/ép. (mm)

Poids (g)

Comparaisons et références

-

Domaine d'activité

Agriculture  Elevage  Artisanat  Indéterminé

Catégorie d'activité

- |   |  |                                      |
|---|--|--------------------------------------|
| <input type="checkbox"/> Céréaliculture     | <input type="checkbox"/> Tannerie/cuir     | <input type="checkbox"/> Terre cuite |
| <input type="checkbox"/> Culture fourragère | <input type="checkbox"/> Textile           | <input type="checkbox"/> Polyvalent  |
| <input type="checkbox"/> Arboriculture      | <input type="checkbox"/> Métallurgie/métal | <input type="checkbox"/> Indéterminé |
| <input type="checkbox"/> Horticulture       | <input type="checkbox"/> Bois              |                                      |
| <input type="checkbox"/> Viticulture        | <input type="checkbox"/> Pierre            |                                      |
| <input checked="" type="checkbox"/> Elevage | <input type="checkbox"/> Os                |                                      |
| <input type="checkbox"/> Charcuterie        | <input type="checkbox"/> Verre             |                                      |

Surf. ass. établissement (ha)

9,3

Pas d'image

Pas d'image

Identification G.H.  
Truelle ?

Identification spécialiste  
Truelle ?

Commune  
Richebourg

Pays  
France

Lieu-dit  
Pièce du Fient

Entité administrative  
Île-de-France

Code catalogue  
Ri.Pi.mo.19

Code d'origine  
RPF.8001.1

Bibliographie disponible  
dans la fiche site

TPQ	TAQ	Période	Matière	État de conservation
-	-	Période romaine	Fer	Fragmentaire

Lame trapézoïdale plate et départ de manche qui semble coudé. Truelle ?

L (mm)	l (mm)	Diam (mm)	Section/ép. (mm)	Poids (g)
91	31		2	22

Comparaisons et références

-

Surf. ass. établissement (ha)

9,3

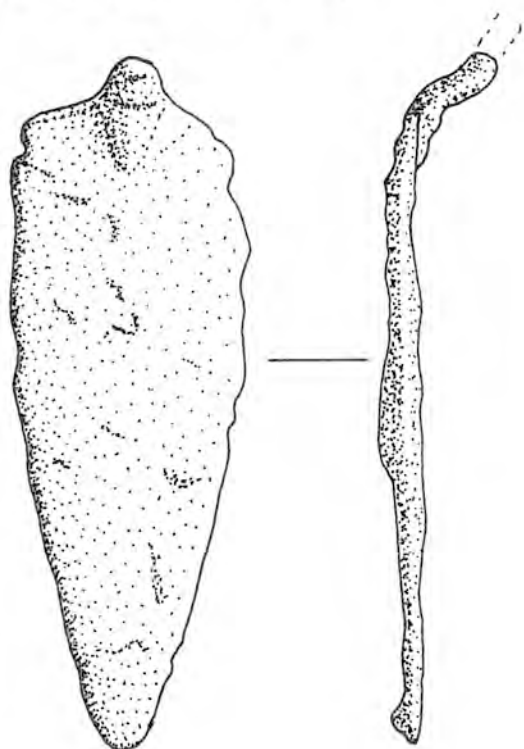
Domaine d'activité

Agriculture  Elevage  Artisanat  Indéterminé

Catégorie d'activité

<input type="checkbox"/> Céréaliculture	<input type="checkbox"/> Tannerie/cuir	<input type="checkbox"/> Terre cuite
<input type="checkbox"/> Culture fourragère	<input type="checkbox"/> Textile	<input type="checkbox"/> Polyvalent
<input type="checkbox"/> Arboriculture	<input type="checkbox"/> Métallurgie/métal	<input type="checkbox"/> Indéterminé
<input type="checkbox"/> Horticulture	<input type="checkbox"/> Bois	
<input type="checkbox"/> Viticulture	<input checked="" type="checkbox"/> Pierre	
<input type="checkbox"/> Elevage	<input type="checkbox"/> Os	
<input type="checkbox"/> Charcuterie	<input type="checkbox"/> Verre	

RPF 8001 - 1 S. 28. 11



Pas d'image



Identification G.H.  
Ciseau ?

Identification spécialiste  
Burin ?

Commune  
Richebourg

Pays  
France

Lieu-dit  
Pièce du Fient

Entité administrative  
Île-de-France

Code catalogue  
Ri.Pi.mo.20

Code d'origine  
RPF.8107.1

Bibliographie disponible  
dans la fiche site

TPQ  
-

TAQ  
-

Période  
Période romaine

Matière  
Fer

État de conservation  
Fragmentaire

Petit ciseau trapu de section quadrangulaire. Traces d'écrasement sur la tête.

L (mm)  
82

l (mm)  
24

Diam (mm).

Section/ép. (mm)

Poids (g)  
91

Comparaisons et références

-

Domaine d'activité

Agriculture  Elevage  Artisanat  Indéterminé

Catégorie d'activité

Céréaliculture  Tannerie/cuir  Terre cuite  
 Culture fourragère  Textile  Polyvalent  
 Arboriculture  Métallurgie/métal  Indéterminé  
 Horticulture  Bois  
 Viticulture  Pierre  
 Elevage  Os  
 Charcuterie  Verre

Surf. ass. établissement (ha)

9,3

RPF.8107.1. S.28.235



Pas d'image

Identification G.H.  
Echardonnor ?

Identification spécialiste  
Coupe-chardon

Commune  
Richebourg

Pays  
France

Lieu-dit  
Pièce du Fient

Entité administrative  
Île-de-France

Code catalogue  
Ri.Pi.mo.21

Code d'origine  
RPF.8554.2

Bibliographie disponible  
dans la fiche site

TPQ

-

TAQ

-

Période

Période romaine

Matière

Fer

État de conservation

Complet

Objet constitué d'une lame coudée dont le tranchant est à l'intérieur formant un angle aigu (l'extérieur du coude étant de forme rectangulaire). L'emmanchement est constitué par une douille non fermée et obtenue par repliement de deux ailes, fixé par un clou encore présent à l'intérieur.

La lame n'est pas dans l'axe de la douille.

L (mm)  
100

l (mm)

Diam (mm).

Section/ép. (mm)

Poids (g)

16

Comparaisons et références

-

Domaine d'activité

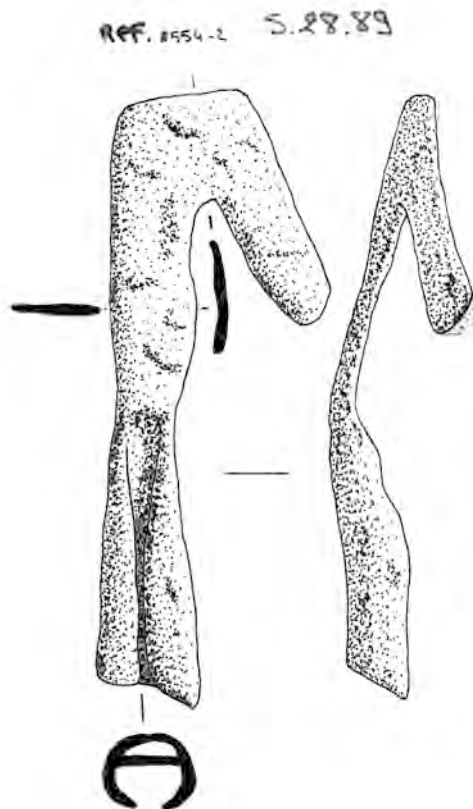
Agriculture  Elevage  Artisanat  Indéterminé

Catégorie d'activité

Céréaliculture  Tannerie/cuir  Terre cuite  
 Culture fourragère  Textile  Polyvalent  
 Arboriculture  Métallurgie/métal  Indéterminé  
 Horticulture  Bois  
 Viticulture  Pierre  
 Elevage  Os  
 Charcuterie  Verre

Surf. ass. établissement (ha)

9,3



Pas d'image

Identification G.H.  
Truelle

Identification spécialiste  
Truelle

Commune  
Roissy-en-France

Pays  
France

Lieu-dit  
Le Moulin - La Croix de Montmorency

Entité administrative  
Île-de-France

Code catalogue  
Ro.Mo.mo.01

Code d'origine  
-

Bibliographie disponible  
dans la fiche site

TPQ  
0

TAQ  
70

Période  
Haut Empire

Matière  
Fer

État de conservation  
Fragmentaire

Outil dont la partie active est formée d'une plaque fine de forme grossièrement trapézoïdale, et au manche doublement coudé, correspond à un fragment de fer de truelle.

L (mm)      l (mm)      Diam (mm)      Section/ép. (mm)      Poids (g)

Comparaisons et références

-

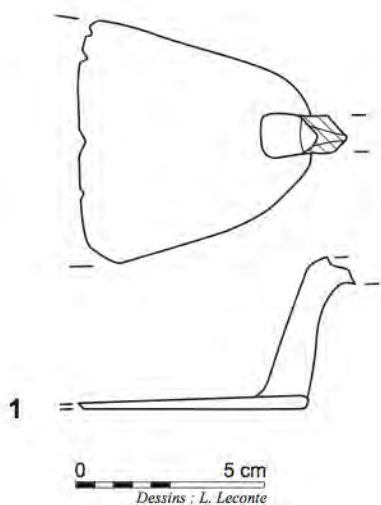
Surf. ass. établissement (ha)  
0,75

Domaine d'activité

Agriculture     Elevage     Artisanat     Indéterminé

Catégorie d'activité

Céréaliculture     Tannerie/cuir     Terre cuite  
 Culture fourragère     Textile     Polyvalent  
 Arboriculture     Métallurgie/métal     Indéterminé  
 Horticulture     Bois  
 Viticulture     Pierre  
 Elevage     Os  
 Charcuterie     Verre



St. 109, fer de truelle

Identification G.H.  
Râteau (dent)

Identification spécialiste  
Dent de râteau

Code catalogue Ro.Mo.mo.02	Code d'origine -	
Commune Roissy-en-France	Lieu-dit Le Moulin - La Croix de Montmorency	
Pays France	Entité administrative Île-de-France	Bibliographie disponible dans la fiche site

TPQ	TAQ	Période	Matière	État de conservation
70	200	Haut Empire	Fer	Fragmentaire

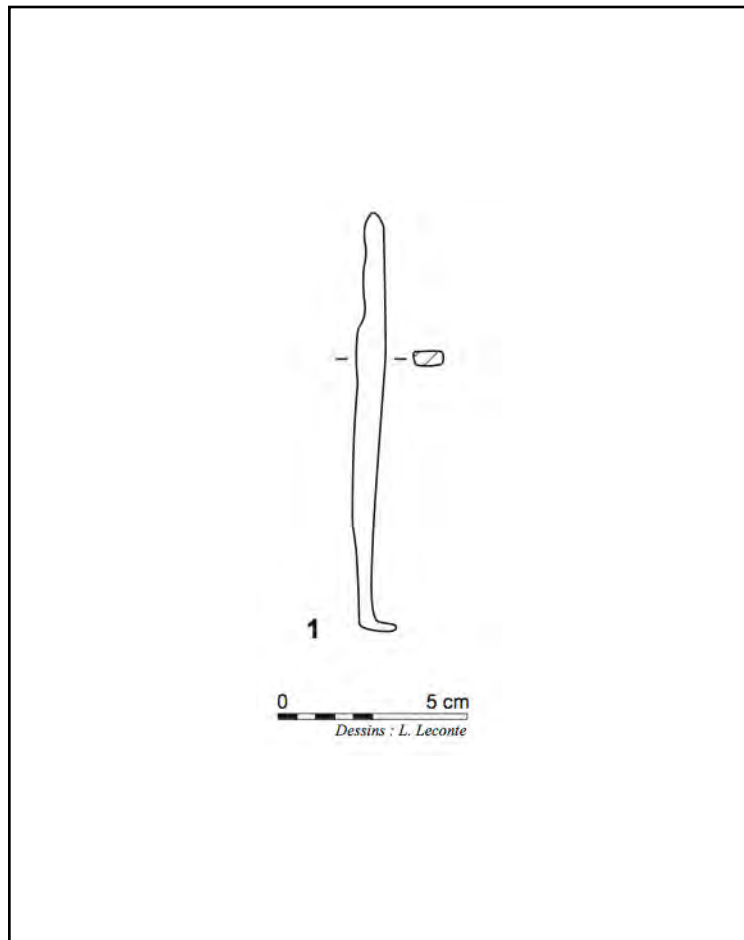
"Tige rectiligne, de section carrée ou rectangulaire. Un épaississement du corps est notable sur le tiers supérieur. Il avait pour fonction de fixer la tige au corps de l'outil. Il s'agit d'une dent de râteau. L'extrémité proximale de ces dernières était fréquemment recourbée pour compléter la fixation à la pièce de bois".

L (mm)	l (mm)	Diam (mm)	Section/ép. (mm)	Poids (g)
110				

Comparaisons et références  
-

Surf. ass. établissement (ha)  
0,75

- Domaine d'activité
- Agriculture  Elevage  Artisanat  Indéterminé
- Catégorie d'activité
- |  |  |                                      |
|--|--|--------------------------------------|
| <input checked="" type="checkbox"/> Céréaliculture     | <input type="checkbox"/> Tannerie/cuir     | <input type="checkbox"/> Terre cuite |
| <input checked="" type="checkbox"/> Culture fourragère | <input type="checkbox"/> Textile           | <input type="checkbox"/> Polyvalent  |
| <input checked="" type="checkbox"/> Arboriculture      | <input type="checkbox"/> Métallurgie/métal | <input type="checkbox"/> Indéterminé |
| <input checked="" type="checkbox"/> Horticulture       | <input type="checkbox"/> Bois              |                                      |
| <input type="checkbox"/> Viticulture                   | <input type="checkbox"/> Pierre            |                                      |
| <input type="checkbox"/> Elevage                       | <input type="checkbox"/> Os                |                                      |
| <input type="checkbox"/> Charcuterie                   | <input type="checkbox"/> Verre             |                                      |



Identification G.H.  
Râteau (dent)

Identification spécialiste  
Dent de râteau

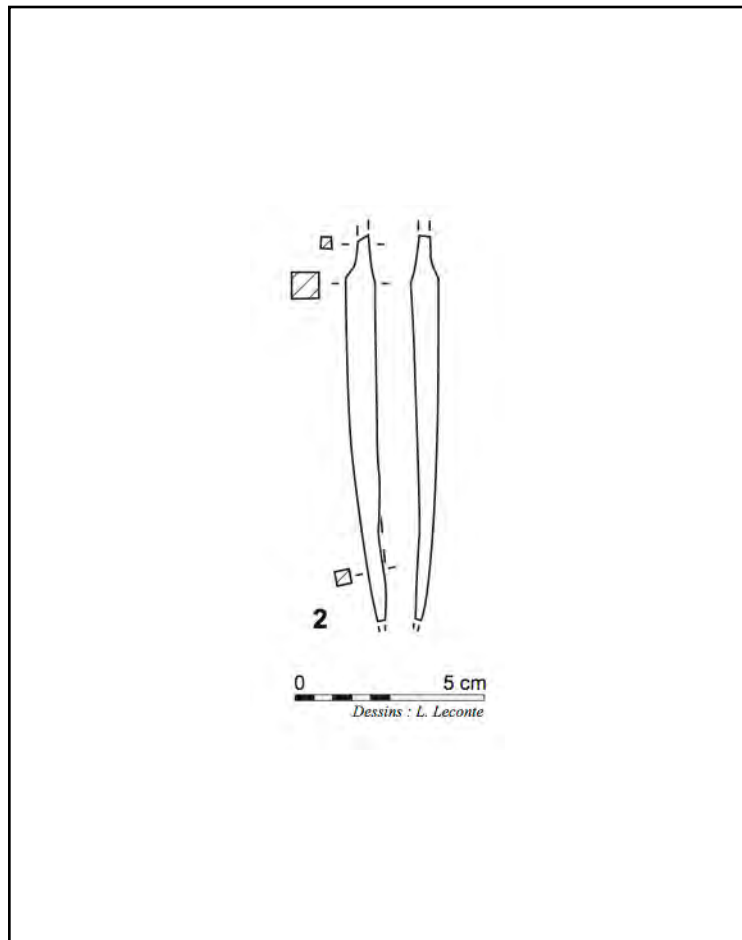
	Code catalogue Ro.Mo.mo.03	Code d'origine -
Commune Roissy-en-France	Lieu-dit Le Moulin - La Croix de Montmorency	
Pays France	Entité administrative Île-de-France	Bibliographie disponible dans la fiche site

TPQ 170	TAQ 300	Période Haut Empire	Matière Fer	État de conservation Fragmentaire	
<p>"Tige rectiligne, de section carrée ou rectangulaire. Un épaississement du corps est notable sur le tiers supérieur. Il avait pour fonction de fixer la tige au corps de l'outil. Il s'agit d'une dent de râteau. L'extrémité proximale de ces dernières était fréquemment recourbée pour compléter la fixation à la pièce de bois".</p>					
	L (mm) 102	l (mm)	Diam (mm)	Section/ép. (mm)	Poids (g)

Comparaisons et références  
-

Surf. ass. établissement (ha)  
0,75

- Domaine d'activité
- Agriculture  Elevage  Artisanat  Indéterminé
- Catégorie d'activité
- |  |  |                                      |
|--|--|--------------------------------------|
| <input checked="" type="checkbox"/> Céréaliculture     | <input type="checkbox"/> Tannerie/cuir     | <input type="checkbox"/> Terre cuite |
| <input checked="" type="checkbox"/> Culture fourragère | <input type="checkbox"/> Textile           | <input type="checkbox"/> Polyvalent  |
| <input checked="" type="checkbox"/> Arboriculture      | <input type="checkbox"/> Métallurgie/métal | <input type="checkbox"/> Indéterminé |
| <input checked="" type="checkbox"/> Horticulture       | <input type="checkbox"/> Bois              |                                      |
| <input type="checkbox"/> Viticulture                   | <input type="checkbox"/> Pierre            |                                      |
| <input type="checkbox"/> Elevage                       | <input type="checkbox"/> Os                |                                      |
| <input type="checkbox"/> Charcuterie                   | <input type="checkbox"/> Verre             |                                      |



Identification G.H.  
Râteau (dent)

Identification spécialiste  
Dent de râteau

	Code catalogue Ro.Mo.mo.04	Code d'origine -
Commune Roissy-en-France	Lieu-dit Le Moulin - La Croix de Montmorency	
Pays France	Entité administrative Île-de-France	Bibliographie disponible dans la fiche site

TPQ	TAQ	Période	Matière	État de conservation
175	300	Haut Empire	Fer	Fragmentaire

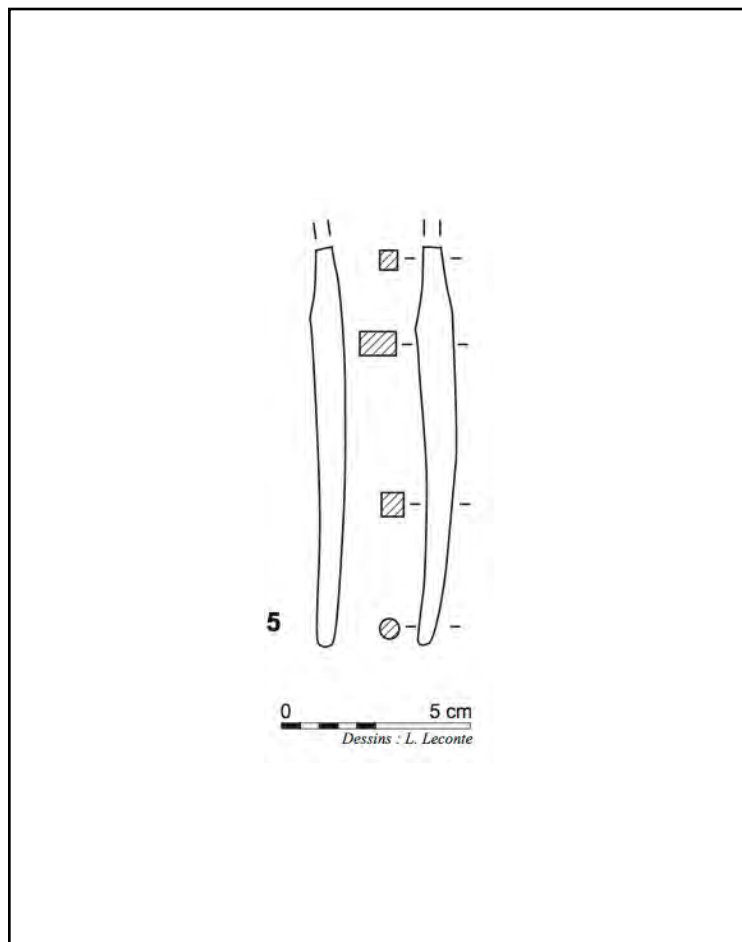
"Tige rectiligne, de section carrée ou rectangulaire. Un épaississement du corps est notable sur le tiers supérieur. Il avait pour fonction de fixer la tige au corps de l'outil. Il s'agit d'une dent de râteau. L'extrémité proximale de ces dernières était fréquemment recourbée pour compléter la fixation à la pièce de bois".

L (mm)	l (mm)	Diam (mm)	Section/ép. (mm)	Poids (g)
106				

Comparaisons et références  
-

Surf. ass. établissement (ha)  
0,75

- Domaine d'activité
- Agriculture  Elevage  Artisanat  Indéterminé
- Catégorie d'activité
- |  |  |                                      |
|--|--|--------------------------------------|
| <input checked="" type="checkbox"/> Céréaliculture     | <input type="checkbox"/> Tannerie/cuir     | <input type="checkbox"/> Terre cuite |
| <input checked="" type="checkbox"/> Culture fourragère | <input type="checkbox"/> Textile           | <input type="checkbox"/> Polyvalent  |
| <input checked="" type="checkbox"/> Arboriculture      | <input type="checkbox"/> Métallurgie/métal | <input type="checkbox"/> Indéterminé |
| <input checked="" type="checkbox"/> Horticulture       | <input type="checkbox"/> Bois              |                                      |
| <input type="checkbox"/> Viticulture                   | <input type="checkbox"/> Pierre            |                                      |
| <input type="checkbox"/> Elevage                       | <input type="checkbox"/> Os                |                                      |
| <input type="checkbox"/> Charcuterie                   | <input type="checkbox"/> Verre             |                                      |



Identification G.H.  
Marteau

Identification spécialiste  
Marteau

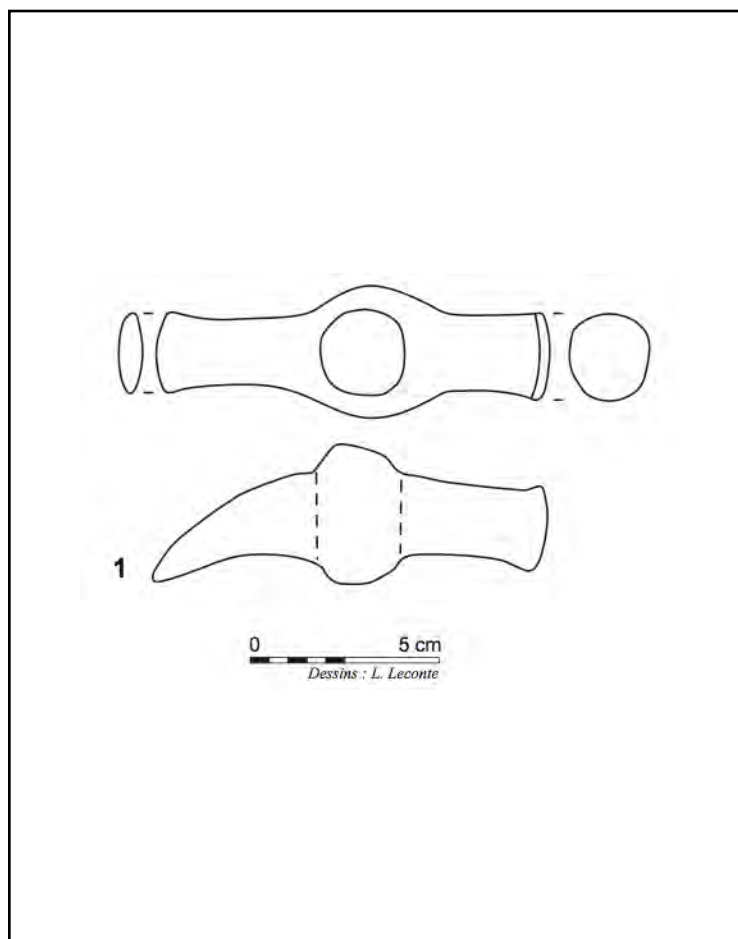
	Code catalogue Ro.Mo.mo.05	Code d'origine -
Commune Roissy-en-France	Lieu-dit Le Moulin - La Croix de Montmorency	
Pays France	Entité administrative Île-de-France	Bibliographie disponible dans la fiche site

TPQ 170	TAQ 300	Période Haut Empire	Matière Fer	État de conservation Complet	
<p>"Marteau à table légèrement convexe, corps droit et panne fine, sur corps recourbé. La lumière d'emmanchement est entourée de quatre ailerons transversaux. Marteau à travailler la tôle, fer et bronze".</p>					
	L (mm) 104	I (mm)	Diam (mm).	Section/ép. (mm)	Poids (g)

Comparaisons et références  
Duvauchelle, 2005, n° 15  
Type I (table et panne)

Surf. ass. établissement (ha)  
0,75

- Domaine d'activité
- Agriculture  Elevage  Artisanat  Indéterminé
- Catégorie d'activité
- |   |   |                                      |
|---|---|--------------------------------------|
| <input type="checkbox"/> Céréaliculture     | <input type="checkbox"/> Tannerie/cuir                | <input type="checkbox"/> Terre cuite |
| <input type="checkbox"/> Culture fourragère | <input type="checkbox"/> Textile                      | <input type="checkbox"/> Polyvalent  |
| <input type="checkbox"/> Arboriculture      | <input checked="" type="checkbox"/> Métallurgie/métal | <input type="checkbox"/> Indéterminé |
| <input type="checkbox"/> Horticulture       | <input type="checkbox"/> Bois                         |                                      |
| <input type="checkbox"/> Viticulture        | <input type="checkbox"/> Pierre                       |                                      |
| <input type="checkbox"/> Elevage            | <input type="checkbox"/> Os                           |                                      |
| <input type="checkbox"/> Charcuterie        | <input type="checkbox"/> Verre                        |                                      |



Identification G.H.  
Sonnaille (battant)

Identification spécialiste  
Battant de cloche

	Code catalogue Ro.Mo.mo.06	Code d'origine -
Commune Roissy-en-France	Lieu-dit Le Moulin - La Croix de Montmorency	
Pays France	Entité administrative Île-de-France	Bibliographie disponible dans la fiche site


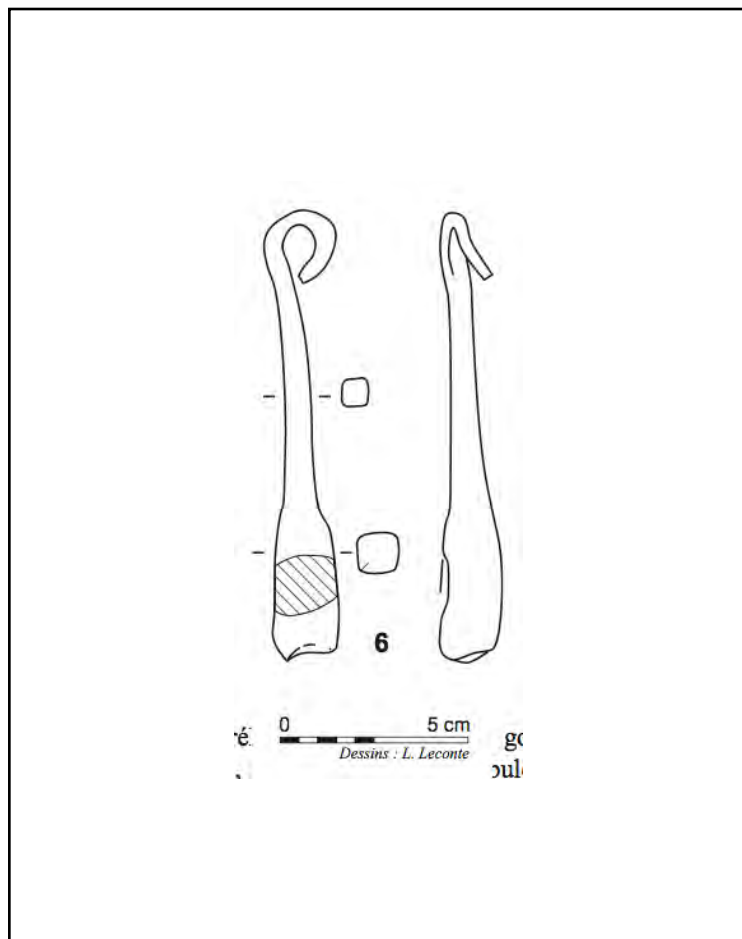
TPQ	TAQ	Période	Matière	État de conservation	
170	300	Haut Empire	Fer	Complet	
Battant de grande sonnaille					
	L (mm)	l (mm)	Diam (mm)	Section/ép. (mm)	Poids (g)

Comparaisons et références

-

Surf. ass. établissement (ha)  
0,75

- Domaine d'activité
- Agriculture  Elevage  Artisanat  Indéterminé
- Catégorie d'activité
- |   |  |                                      |
|---|--|--------------------------------------|
| <input type="checkbox"/> Céréaliculture     | <input type="checkbox"/> Tannerie/cuir     | <input type="checkbox"/> Terre cuite |
| <input type="checkbox"/> Culture fourragère | <input type="checkbox"/> Textile           | <input type="checkbox"/> Polyvalent  |
| <input type="checkbox"/> Arboriculture      | <input type="checkbox"/> Métallurgie/métal | <input type="checkbox"/> Indéterminé |
| <input type="checkbox"/> Horticulture       | <input type="checkbox"/> Bois              |                                      |
| <input type="checkbox"/> Viticulture        | <input type="checkbox"/> Pierre            |                                      |
| <input checked="" type="checkbox"/> Elevage | <input type="checkbox"/> Os                |                                      |
| <input type="checkbox"/> Charcuterie        | <input type="checkbox"/> Verre             |                                      |



St. 313, battant de cloche



Identification G.H.  
Alêne

Identification spécialiste  
Alêne

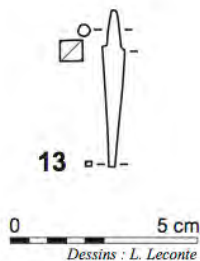
	Code catalogue Ro.Mo.mo.07	Code d'origine -
Commune Roissy-en-France	Lieu-dit Le Moulin - La Croix de Montmorency	
Pays France	Entité administrative Île-de-France	Bibliographie disponible dans la fiche site

TPQ	TAQ	Période	Matière	État de conservation	
170	300	Haut Empire	Fer	Complet	
<p>"Tige courte et pointue, section carrée avec un manche en matière périssable fixé sur une soie, de section ronde. La petite taille et le manche en matière organique indiquent un maniement à main de l'outil sans percussion".</p>					
	L (mm)	l (mm)	Diam (mm).	Section/ép. (mm)	Poids (g)

Comparaisons et références  
Type 1 Manning ?

Surf. ass. établissement (ha)  
0,75

- Domaine d'activité
- Agriculture  Elevage  Artisanat  Indéterminé
- Catégorie d'activité
- |   |   |                                      |
|---|---|--------------------------------------|
| <input type="checkbox"/> Céréaliculture     | <input checked="" type="checkbox"/> Tannerie/cuir | <input type="checkbox"/> Terre cuite |
| <input type="checkbox"/> Culture fourragère | <input type="checkbox"/> Textile                  | <input type="checkbox"/> Polyvalent  |
| <input type="checkbox"/> Arboriculture      | <input type="checkbox"/> Métallurgie/métal        | <input type="checkbox"/> Indéterminé |
| <input type="checkbox"/> Horticulture       | <input type="checkbox"/> Bois                     |                                      |
| <input type="checkbox"/> Viticulture        | <input type="checkbox"/> Pierre                   |                                      |
| <input type="checkbox"/> Elevage            | <input type="checkbox"/> Os                       |                                      |
| <input type="checkbox"/> Charcuterie        | <input type="checkbox"/> Verre                    |                                      |



Pas d'image

Identification G.H.  
Faisselle

Identification spécialiste  
Faisselle

Code catalogue Ro.Mo.mo.08		Code d'origine -
Commune Roissy-en-France	Lieu-dit Le Moulin - La Croix de Montmorency	
Pays France	Entité administrative Île-de-France	Bibliographie disponible dans la fiche site

TPQ	TAQ	Période	Matière	État de conservation	
300	400	Antiquité tardive	Terre cuite		
Fond d'une faisselle commune sombre.					
	L (mm)	I (mm)	Diam (mm).	Section/ép. (mm)	Poids (g)

Comparaisons et références

-

Domaine d'activité

Agriculture  Elevage  Artisanat  Indéterminé

Catégorie d'activité

<input type="checkbox"/> Céréaliculture	<input type="checkbox"/> Tannerie/cuir	<input type="checkbox"/> Terre cuite
<input type="checkbox"/> Culture fourragère	<input type="checkbox"/> Textile	<input type="checkbox"/> Polyvalent
<input type="checkbox"/> Arboriculture	<input type="checkbox"/> Métallurgie/métal	<input type="checkbox"/> Indéterminé
<input type="checkbox"/> Horticulture	<input type="checkbox"/> Bois	
<input type="checkbox"/> Viticulture	<input type="checkbox"/> Pierre	
<input type="checkbox"/> Elevage	<input type="checkbox"/> Os	
<input checked="" type="checkbox"/> Charcuterie	<input type="checkbox"/> Verre	

Surf. ass. établissement (ha)

0,75



Identification G.H.  
Echardonnoir

Identification spécialiste  
émondoir

Commune  
Saint-Brice-sous-Forêt

Pays  
France

Lieu-dit  
La Chapelle Saint-Nicolas

Entité administrative  
Île-de-France

Code catalogue  
Sa.Ch.mo.01

Code d'origine  
-

Bibliographie disponible  
dans la fiche site

TPQ

-

TAQ

-

Période

Période romaine

Matière

Fer

État de conservation

Complet

Objet corrodé. La radiographie révèle une longue douille puis une lame à angle droit.

L (mm)

l (mm)

Diam (mm).

Section/ép. (mm)

Poids (g)

Comparaisons et références

Saint-Clément, Vertault

Domaine d'activité

Agriculture  Elevage  Artisanat  Indéterminé

Catégorie d'activité

Céréaliculture  Tannerie/cuir  Terre cuite  
 Culture fourragère  Textile  Polyvalent  
 Arboriculture  Métallurgie/métal  Indéterminé  
 Horticulture  Bois  
 Viticulture  Pierre  
 Elevage  Os  
 Charcuterie  Verre

Surf. ass. établissement (ha)

-

Pas d'image



Identification G.H.  
Hache

Identification spécialiste  
Hache

Code catalogue Code d'origine

Sa.Ch.mo.02 -

Commune  
Saint-Brice-sous-Forêt

Lieu-dit  
La Chapelle Saint-Nicolas

Pays  
France

Entité administrative  
Île-de-France

Bibliographie disponible  
dans la fiche site

TPQ

-

TAQ

-

Période

Période romaine

Matière

Fer

État de conservation

Complet

Hache très corrodée. La radiographie semble montrer la présence d'oeillères. La partie inférieure de la lame est courbe.

L (mm)

l (mm)

Diam (mm)

Section/ép. (mm)

Poids (g)

Comparaisons et références

-

Domaine d'activité

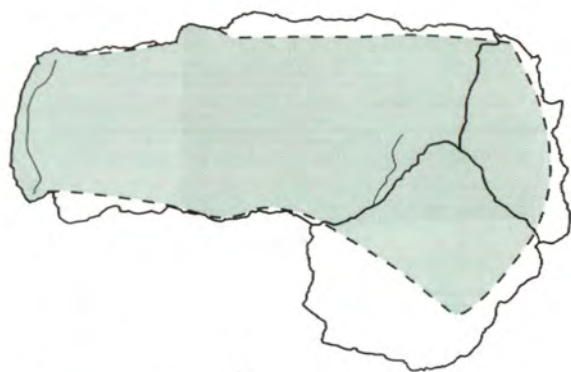
Agriculture  Elevage  Artisanat  Indéterminé

Catégorie d'activité

Céréaliculture  Tannerie/cuir  Terre cuite  
 Culture fourragère  Textile  Polyvalent  
 Arboriculture  Métallurgie/métal  Indéterminé  
 Horticulture  Bois  
 Viticulture  Pierre  
 Elevage  Os  
 Charcuterie  Verre

Surf. ass. établissement (ha)

-



0 5 cm

Éch. : 1/2

Pas d'image

Identification G.H.  
Ciseau ? Spatule ?

Identification spécialiste  
Ciseau

Commune  
Saint-Brice-sous-Forêt

Pays  
France

Lieu-dit  
La Chapelle Saint-Nicolas

Entité administrative  
Île-de-France

Code catalogue  
Sa.Ch.mo.03

Code d'origine  
-

Bibliographie disponible  
dans la fiche site

TPQ

-

TAQ

-

Période

Période romaine

Matière

Fer

État de conservation

Complet

Outil à la évasée et tranchant droit. L'identification de l'objet, très corrodé, est délicate.

L (mm)

l (mm)

Diam (mm).

Section/ép. (mm)

Poids (g)

Comparaisons et références

-

Surf. ass. établissement (ha)

-

Domaine d'activité

Agriculture  Elevage  Artisanat  Indéterminé

Catégorie d'activité

- |   |  |                                      |
|---|--|--------------------------------------|
| <input type="checkbox"/> Céréaliculture     | <input type="checkbox"/> Tannerie/cuir     | <input type="checkbox"/> Terre cuite |
| <input type="checkbox"/> Culture fourragère | <input type="checkbox"/> Textile           | <input type="checkbox"/> Polyvalent  |
| <input type="checkbox"/> Arboriculture      | <input type="checkbox"/> Métallurgie/métal | <input type="checkbox"/> Indéterminé |
| <input type="checkbox"/> Horticulture       | <input checked="" type="checkbox"/> Bois   |                                      |
| <input type="checkbox"/> Viticulture        | <input type="checkbox"/> Pierre            |                                      |
| <input type="checkbox"/> Elevage            | <input type="checkbox"/> Os                |                                      |
| <input type="checkbox"/> Charcuterie        | <input type="checkbox"/> Verre             |                                      |



0 5 cm  
Réduction 1/2

Pas d'image

Identification G.H.  
Soc (araire)

Identification spécialiste  
fer de pic ? Soc d'araire ?

Commune Saint-Sauveur-lès-Bray		Lieu-dit Port aux Pierres	Code catalogue Sa.Po.mo.01	Code d'origine -
Pays France	Entité administrative île-de-France		Bibliographie disponible dans la fiche site	

TPQ	TAQ	Période	Matière	État de conservation
200	300	Antiquité tardive	Fer	Complet

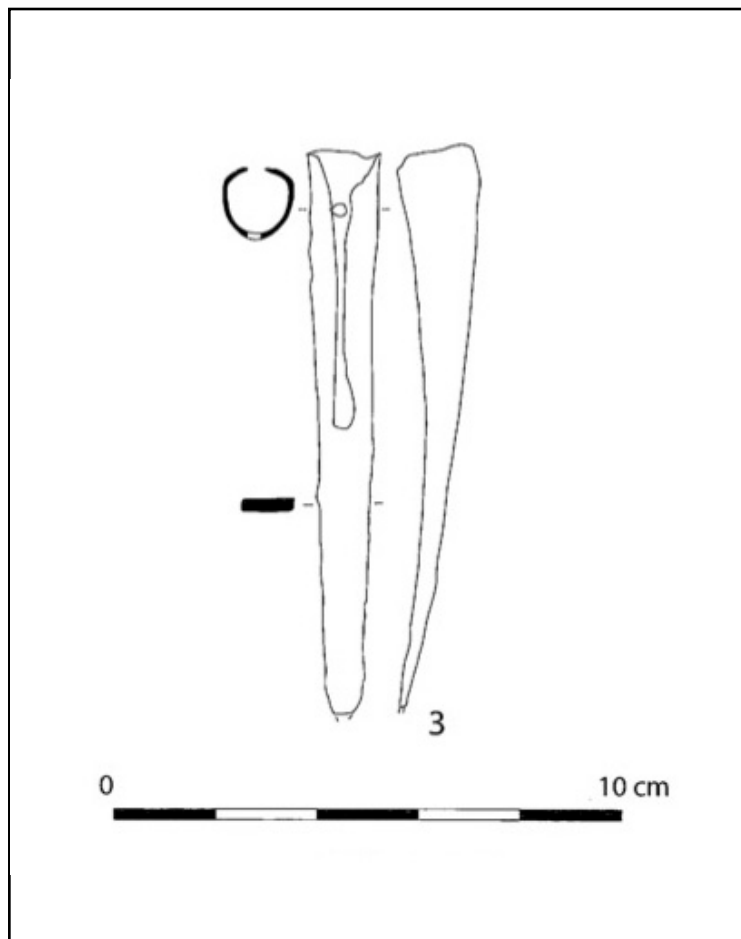
Longue douille légèrement ouverte munie d'un trou de fixation. La douille se poursuit par un méplat de section rectangulaire à bout arrondi. L'objet est légèrement courbe.

L (mm)	l (mm)	Diam (mm)	Section/ép. (mm)	Poids (g)
111	10			

Comparaisons et références  
-

Surf. ass. établissement (ha)  
0,2

- Domaine d'activité
- Agriculture  Elevage  Artisanat  Indéterminé
- Catégorie d'activité
- |  |  |                                      |
|--|--|--------------------------------------|
| <input checked="" type="checkbox"/> Céréaliculture     | <input type="checkbox"/> Tannerie/cuir     | <input type="checkbox"/> Terre cuite |
| <input checked="" type="checkbox"/> Culture fourragère | <input type="checkbox"/> Textile           | <input type="checkbox"/> Polyvalent  |
| <input checked="" type="checkbox"/> Arboriculture      | <input type="checkbox"/> Métallurgie/métal | <input type="checkbox"/> Indéterminé |
| <input checked="" type="checkbox"/> Horticulture       | <input type="checkbox"/> Bois              |                                      |
| <input type="checkbox"/> Viticulture                   | <input type="checkbox"/> Pierre            |                                      |
| <input type="checkbox"/> Elevage                       | <input type="checkbox"/> Os                |                                      |
| <input type="checkbox"/> Charcuterie                   | <input type="checkbox"/> Verre             |                                      |



Identification G.H.  
Faux

Identification spécialiste  
Faux

Code catalogue Code d'origine

Sa.Po.mo.02 -

Commune  
Saint-Sauveur-lès-Bray

Lieu-dit  
Port aux Pierres

Pays  
France

Entité administrative  
île-de-France

Bibliographie disponible  
dans la fiche site

TPQ	TAQ	Période	Matière	État de conservation
0	100	Haut Empire	Fer	Fragmentaire

Fragment de lame de faux rectiligne avec un dos épais.

L (mm)	l (mm)	Diam (mm)	Section/ép. (mm)	Poids (g)
144				

Comparaisons et références

-

Domaine d'activité

Agriculture  Elevage  Artisanat  Indéterminé

Catégorie d'activité

<input type="checkbox"/> Céréaliculture	<input type="checkbox"/> Tannerie/cuir	<input type="checkbox"/> Terre cuite
<input checked="" type="checkbox"/> Culture fourragère	<input type="checkbox"/> Textile	<input type="checkbox"/> Polyvalent
<input type="checkbox"/> Arboriculture	<input type="checkbox"/> Métallurgie/métal	<input type="checkbox"/> Indéterminé
<input type="checkbox"/> Horticulture	<input type="checkbox"/> Bois	
<input type="checkbox"/> Viticulture	<input type="checkbox"/> Pierre	
<input type="checkbox"/> Elevage	<input type="checkbox"/> Os	
<input type="checkbox"/> Charcuterie	<input type="checkbox"/> Verre	

Surf. ass. établissement (ha)

0,2



0 10 cm

Pas d'image

Identification G.H.  
Faux

Identification spécialiste  
Faux

Code catalogue Code d'origine

Sa.Po.mo.03 -

Commune  
Saint-Sauveur-lès-Bray

Lieu-dit  
Port aux Pierres

Pays  
France

Entité administrative  
île-de-France

Bibliographie disponible  
dans la fiche site

TPQ	TAQ	Période	Matière	État de conservation
200	300	Antiquité tardive	Fer	Fragmentaire

Fragment de lame de faux. Il s'agit de la pointe de la faux. La lame est marquée par un dos épais.

L (mm)	l (mm)	Diam (mm)	Section/ép. (mm)	Poids (g)
137				

Comparaisons et références

-

Domaine d'activité

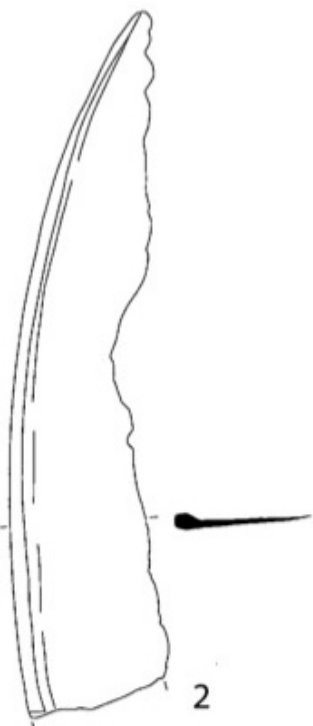
Agriculture  Elevage  Artisanat  Indéterminé

Catégorie d'activité

<input type="checkbox"/> Céréaliculture	<input type="checkbox"/> Tannerie/cuir	<input type="checkbox"/> Terre cuite
<input checked="" type="checkbox"/> Culture fourragère	<input type="checkbox"/> Textile	<input type="checkbox"/> Polyvalent
<input type="checkbox"/> Arboriculture	<input type="checkbox"/> Métallurgie/métal	<input type="checkbox"/> Indéterminé
<input type="checkbox"/> Horticulture	<input type="checkbox"/> Bois	
<input type="checkbox"/> Viticulture	<input type="checkbox"/> Pierre	
<input type="checkbox"/> Elevage	<input type="checkbox"/> Os	
<input type="checkbox"/> Charcuterie	<input type="checkbox"/> Verre	

Surf. ass. établissement (ha)

0,2



0 10 cm

Pas d'image



Identification G.H.  
Sonnaille (battant)

Identification spécialiste  
Sonnaille

Commune Saint-Sauveur-lès-Bray		Lieu-dit Port aux Pierres	Code catalogue Sa.Po.mo.04	Code d'origine -
Pays France	Entité administrative île-de-France		Bibliographie disponible dans la fiche site	

TPQ	TAQ	Période	Matière	État de conservation	
200	300	Antiquité tardive	Fer		
Battant de sonnaille					
	L (mm)	l (mm)	Diam (mm).	Section/ép. (mm)	Poids (g)

Comparaisons et références

-

Surf. ass. établissement (ha)

0,2

Domaine d'activité

Agriculture  Elevage  Artisanat  Indéterminé

Catégorie d'activité

<input type="checkbox"/> Céréaliculture	<input type="checkbox"/> Tannerie/cuir	<input type="checkbox"/> Terre cuite
<input type="checkbox"/> Culture fourragère	<input type="checkbox"/> Textile	<input type="checkbox"/> Polyvalent
<input type="checkbox"/> Arboriculture	<input type="checkbox"/> Métallurgie/métal	<input type="checkbox"/> Indéterminé
<input type="checkbox"/> Horticulture	<input type="checkbox"/> Bois	
<input type="checkbox"/> Viticulture	<input type="checkbox"/> Pierre	
<input checked="" type="checkbox"/> Elevage	<input type="checkbox"/> Os	
<input type="checkbox"/> Charcuterie	<input type="checkbox"/> Verre	



Identification G.H.  
Forces

Identification spécialiste  
Forces

		Code catalogue Sa.Po.mo.05	Code d'origine -
Commune Saint-Sauveur-lès-Bray	Lieu-dit Port aux Pierres		
Pays France	Entité administrative île-de-France	Bibliographie disponible dans la fiche site	

TPQ	TAQ	Période	Matière	État de conservation	
200	300	Antiquité tardive	Fer	Fragmentaire	
Fragment de lame de forces.					
	L (mm)	l (mm)	Diam (mm).	Section/ép. (mm)	Poids (g)
	58				

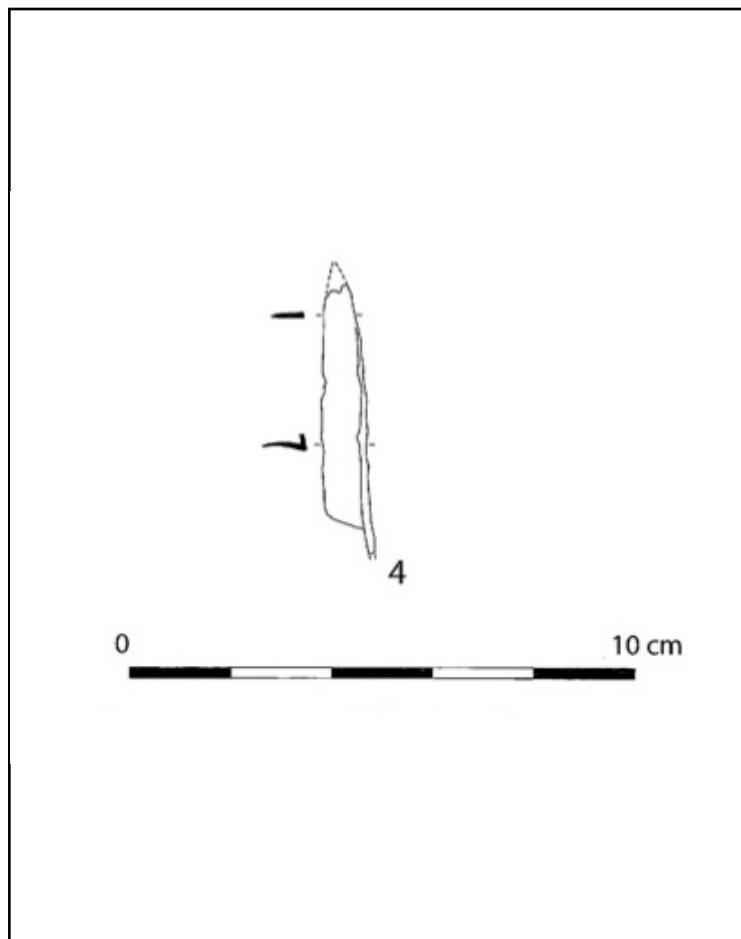
Comparaisons et références

-

Surf. ass. établissement (ha)

0,2

- Domaine d'activité
- Agriculture  Elevage  Artisanat  Indéterminé
- Catégorie d'activité
- |   |  |   |
|---|--|---|
| <input type="checkbox"/> Céréaliculture     | <input type="checkbox"/> Tannerie/cuir     | <input type="checkbox"/> Terre cuite            |
| <input type="checkbox"/> Culture fourragère | <input type="checkbox"/> Textile           | <input type="checkbox"/> Polyvalent             |
| <input type="checkbox"/> Arboriculture      | <input type="checkbox"/> Métallurgie/métal | <input checked="" type="checkbox"/> Indéterminé |
| <input type="checkbox"/> Horticulture       | <input type="checkbox"/> Bois              |   |
| <input type="checkbox"/> Viticulture        | <input type="checkbox"/> Pierre            |   |
| <input type="checkbox"/> Elevage            | <input type="checkbox"/> Os                |   |
| <input type="checkbox"/> Charcuterie        | <input type="checkbox"/> Verre             |   |



Identification G.H.  
Peson

Identification spécialiste  
Peson

Code catalogue Code d'origine

Sa.Po.mo.06 -

Commune  
Saint-Sauveur-lès-Bray

Lieu-dit  
Port aux Pierres

Pays  
France

Entité administrative  
île-de-France


Bibliographie disponible  
dans la fiche site

TPQ	TAQ	Période	Matière	État de conservation
200	300	Antiquité tardive	Pierre	Complet

Forme pyramidale à perforation biconique.

L (mm)	l (mm)	Diam (mm)	Section/ép. (mm)	Poids (g)
				2110

Comparaisons et références



Domaine d'activité

Agriculture  Elevage  Artisanat  Indéterminé

Catégorie d'activité

<input type="checkbox"/> Céréaliculture	<input type="checkbox"/> Tannerie/cuir	<input type="checkbox"/> Terre cuite
<input type="checkbox"/> Culture fourragère	<input checked="" type="checkbox"/> Textile	<input type="checkbox"/> Polyvalent
<input type="checkbox"/> Arboriculture	<input type="checkbox"/> Métallurgie/métal	<input type="checkbox"/> Indéterminé
<input type="checkbox"/> Horticulture	<input type="checkbox"/> Bois	
<input type="checkbox"/> Viticulture	<input type="checkbox"/> Pierre	
<input type="checkbox"/> Elevage	<input type="checkbox"/> Os	
<input type="checkbox"/> Charcuterie	<input type="checkbox"/> Verre	

Surf. ass. établissement (ha)

0,2

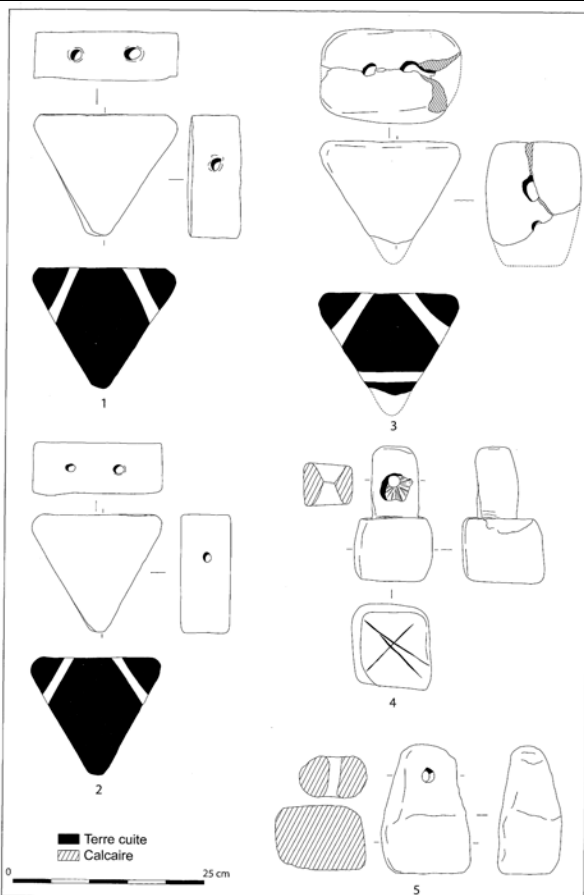


Fig. 9 - Saint-Sauveur-lès-Bray (Seine-et-Marne) « Port aux Pierres ». Pesons en terre cuite (1-3) et en calcaire (4-5) de la fosse S2. Infographie : P. Pihai (INRAP).

Pas d'image

Identification G.H.  
Peson

Identification spécialiste  
Peson

Code catalogue

Code d'origine

Sa.Po.mo.07

-

Commune  
Saint-Sauveur-lès-Bray

Lieu-dit  
Port aux Pierres

Pays  
France

Entité administrative  
île-de-France

Bibliographie disponible  
dans la fiche site

TPQ  
200

TAQ  
300

Période  
Antiquité tardive

Matière  
Pierre

État de conservation  
Complet

Bas cubique avec une croix de saint-André gravée sur sa face inférieure. Tenon parallélépipédique épais. perforation biconique.

L (mm)      l (mm)      Diam (mm)      Section/ép. (mm)      Poids (g)  
1830

#### Comparaisons et références

-

#### Domaine d'activité

Agriculture     Elevage     Artisanat     Indéterminé

#### Catégorie d'activité

Céréaliculture     Tannerie/cuir     Terre cuite  
 Culture fourragère     Textile     Polyvalent  
 Arboriculture     Métallurgie/métal     Indéterminé  
 Horticulture     Bois  
 Viticulture     Pierre  
 Elevage     Os  
 Charcuterie     Verre

Surf. ass. établissement (ha)

0,2

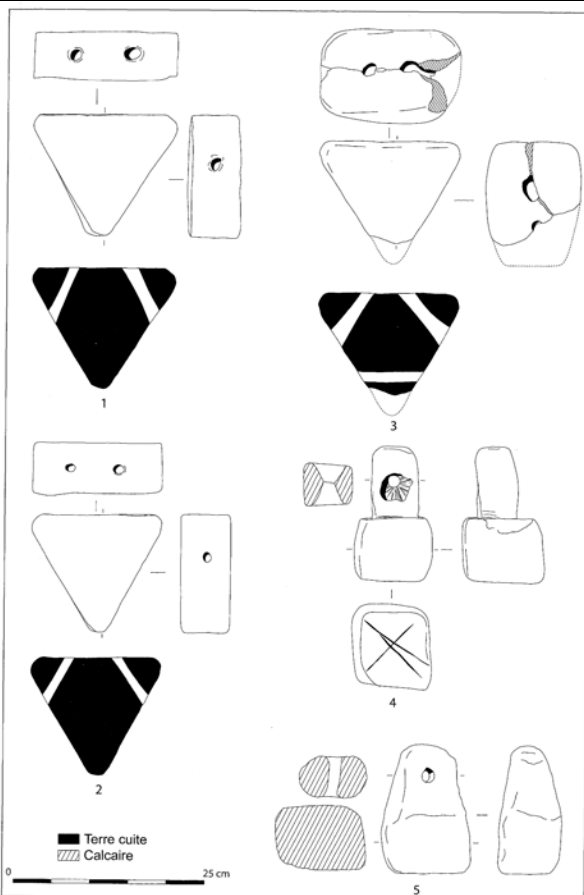


Fig. 9 - Saint-Sauveur-lès-Bray (Seine-et-Marne) « Port aux Pierres ». Pesons en terre cuite (1-3) et en calcaire (4-5) de la fosse S2. Infographie : P. Pihai (INRAP).

Pas d'image

Identification G.H.  
Peson

Identification spécialiste  
Peson

Code catalogue Code d'origine

Sa.Po.mo.08 -

Commune  
Saint-Sauveur-lès-Bray

Lieu-dit  
Port aux Pierres

Pays  
France

Entité administrative  
île-de-France

Bibliographie disponible  
dans la fiche site

TPQ  
200

TAQ  
300

Période  
Antiquité tardive

Matière  
Terre cuite

État de conservation  
Complet

Triangulaire épais munis de 3 perforations.

L (mm) l (mm) Diam (mm) Section/ép. (mm) Poids (g)

Comparaisons et références

-

Domaine d'activité

Agriculture  Elevage  Artisanat  Indéterminé

Catégorie d'activité

Céréaliculture  Tannerie/cuir  Terre cuite  
 Culture fourragère  Textile  Polyvalent  
 Arboriculture  Métallurgie/métal  Indéterminé  
 Horticulture  Bois  
 Viticulture  Pierre  
 Elevage  Os  
 Charcuterie  Verre

Surf. ass. établissement (ha)

0,2

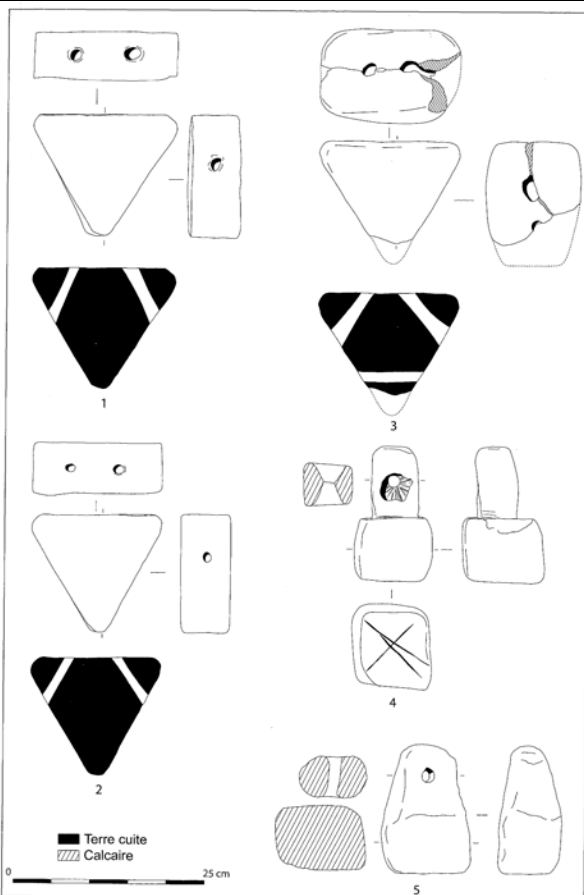


Fig. 9 - Saint-Sauveur-lès-Bray (Seine-et-Marne) « Port aux Pierres ». Pesons en terre cuite (1-3) et en calcaire (4-5) de la fosse S2. Infographie : P. Pihai (INRAP).

Pas d'image

Identification G.H.  
Peson

Identification spécialiste  
Peson

Code catalogue

Code d'origine

Sa.Po.mo.09

-

Commune  
Saint-Sauveur-lès-Bray

Lieu-dit  
Port aux Pierres

Pays  
France

Entité administrative  
île-de-France

Bibliographie disponible  
dans la fiche site

TPQ  
200

TAQ  
300

Période  
Antiquité tardive

Matière  
Terre cuite

État de conservation

Triangulaire épais munis de 3 perforations.

L (mm)

l (mm)

Diam (mm).

Section/ép. (mm)

Poids (g)

Comparaisons et références

-

Domaine d'activité

Agriculture  Elevage  Artisanat  Indéterminé

Catégorie d'activité

Céréaliculture  Tannerie/cuir  Terre cuite  
 Culture fourragère  Textile  Polyvalent  
 Arboriculture  Métallurgie/métal  Indéterminé  
 Horticulture  Bois  
 Viticulture  Pierre  
 Elevage  Os  
 Charcuterie  Verre

Surf. ass. établissement (ha)

0,2

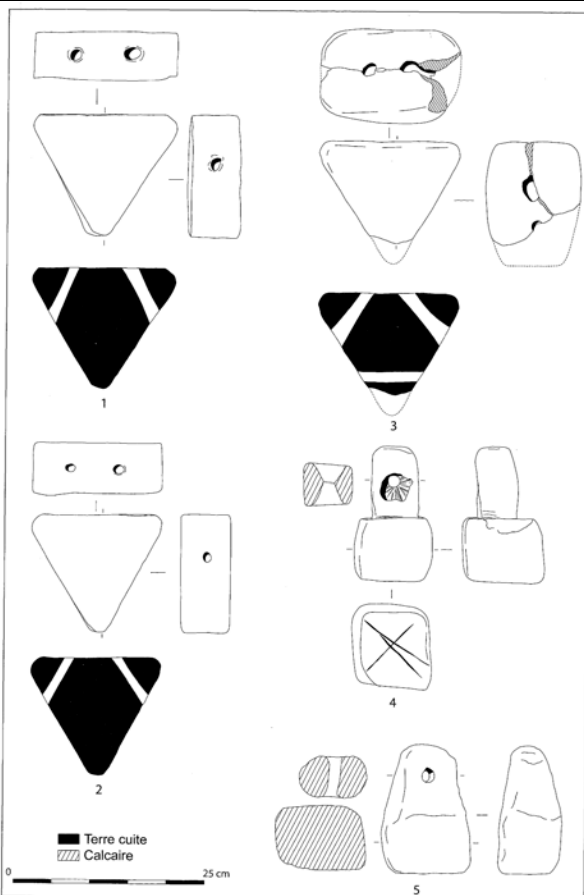


Fig. 9 - Saint-Sauveur-lès-Bray (Seine-et-Marne) « Port aux Pierres ». Pesons en terre cuite (1-3) et en calcaire (4-5) de la fosse S2. Infographie : P. Pihai (INRAP).

Pas d'image

Identification G.H.  
Peson

Identification spécialiste  
Peson

Code catalogue Code d'origine

Sa.Po.mo.10 -

Commune  
Saint-Sauveur-lès-Bray

Lieu-dit  
Port aux Pierres

Pays  
France

Entité administrative  
île-de-France

Bibliographie disponible  
dans la fiche site

TPQ	TAQ	Période	Matière	État de conservation
200	300	Antiquité tardive	Terre cuite	Complet

Triangulaire épais munis de 3 perforations.

L (mm) I (mm) Diam (mm) Section/ép. (mm) Poids (g)

Comparaisons et références

-

Domaine d'activité

Agriculture  Elevage  Artisanat  Indéterminé

Catégorie d'activité

<input type="checkbox"/> Céréaliculture	<input type="checkbox"/> Tannerie/cuir	<input type="checkbox"/> Terre cuite
<input type="checkbox"/> Culture fourragère	<input checked="" type="checkbox"/> Textile	<input type="checkbox"/> Polyvalent
<input type="checkbox"/> Arboriculture	<input type="checkbox"/> Métallurgie/métal	<input type="checkbox"/> Indéterminé
<input type="checkbox"/> Horticulture	<input type="checkbox"/> Bois	
<input type="checkbox"/> Viticulture	<input type="checkbox"/> Pierre	
<input type="checkbox"/> Elevage	<input type="checkbox"/> Os	
<input type="checkbox"/> Charcuterie	<input type="checkbox"/> Verre	

Surf. ass. établissement (ha)

0,2

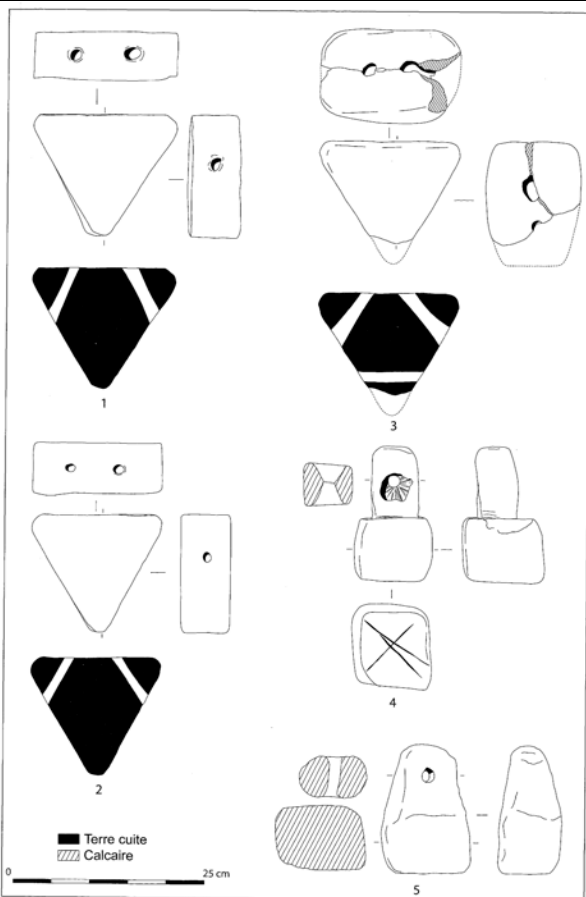


Fig. 9 - Saint-Sauveur-lès-Bray (Seine-et-Marne) « Port aux Pierres ». Pesons en terre cuite (1-3) et en calcaire (4-5) de la fosse S2. Infographie : P. Pihai (INRAP).

Pas d'image

Identification G.H.  
Peson

Identification spécialiste  
Peson

Code catalogue

Code d'origine

Sa.Po.mo.11

-

Commune  
Saint-Sauveur-lès-Bray

Lieu-dit  
Port aux Pierres

Pays  
France

Entité administrative  
île-de-France

Bibliographie disponible  
dans la fiche site

TPQ

TAQ

Période

Matière

État de conservation

-

-

Antiquité tardive

Terre cuite

Complet

Triangulaire de taille moyenne. Plat avec deux perforations.

L (mm)

l (mm)


Diam (mm)

Section/ép. (mm)

Poids (g)

1750

Comparaisons et références



Domaine d'activité

Agriculture  Elevage  Artisanat  Indéterminé

Catégorie d'activité

Céréaliculture  Tannerie/cuir  Terre cuite  
 Culture fourragère  Textile  Polyvalent  
 Arboriculture  Métallurgie/métal  Indéterminé  
 Horticulture  Bois  
 Viticulture  Pierre  
 Elevage  Os  
 Charcuterie  Verre

Surf. ass. établissement (ha)

0,2

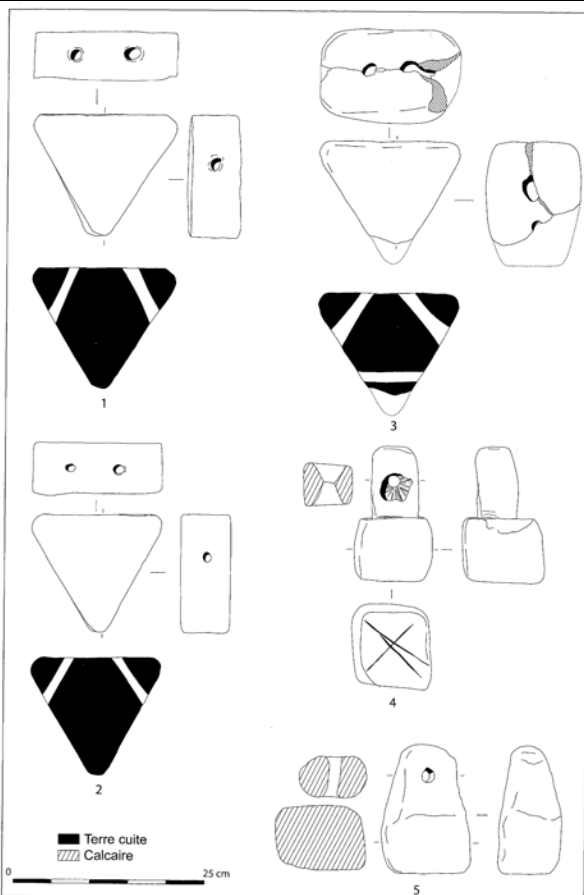


Fig. 9 - Saint-Sauveur-lès-Bray (Seine-et-Marne) « Port aux Pierres ». Pesons en terre cuite (1-3) et en calcaire (4-5) de la fosse S2. Infographie : P. Pihai (INRAP).

Pas d'image



Identification G.H.  
Peson

Identification spécialiste  
Peson

Code catalogue Code d'origine

Sa.Po.mo.12 -

Commune  
Saint-Sauveur-lès-Bray

Lieu-dit  
Port aux Pierres

Pays  
France

Entité administrative  
île-de-France

Bibliographie disponible  
dans la fiche site

TPQ  
200

TAQ  
300

Période  
Antiquité tardive


Matière  
Terre cuite

État de conservation  
Complet

Triangulaire de taille moyenne. Plat avec deux perforations.

L (mm) l (mm) Diam (mm) Section/ép. (mm) Poids (g)  
2110

Comparaisons et références



Domaine d'activité

Agriculture  Elevage  Artisanat  Indéterminé

Catégorie d'activité

Céréaliculture  Tannerie/cuir  Terre cuite  
 Culture fourragère  Textile  Polyvalent  
 Arboriculture  Métallurgie/métal  Indéterminé  
 Horticulture  Bois  
 Viticulture  Pierre  
 Elevage  Os  
 Charcuterie  Verre

Surf. ass. établissement (ha)

0,2

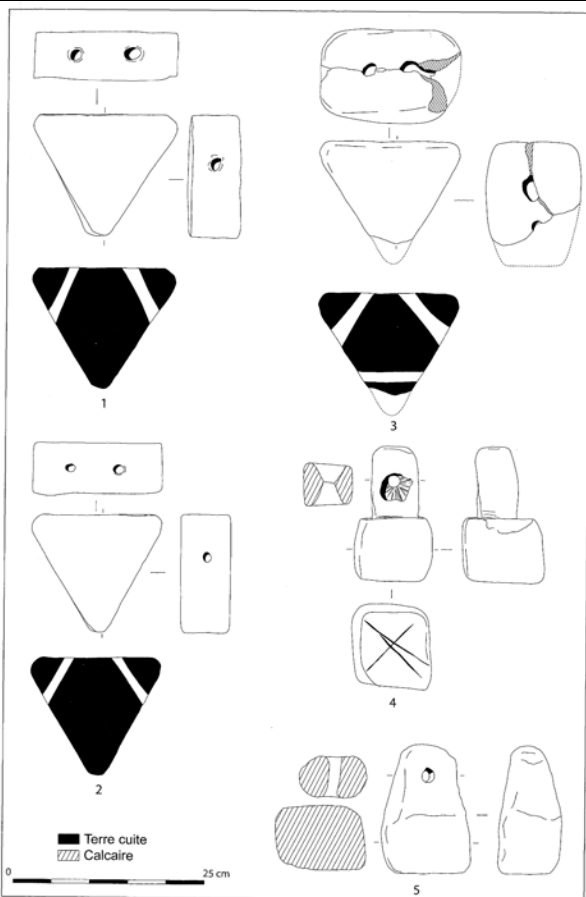


Fig. 9 - Saint-Sauveur-lès-Bray (Seine-et-Marne) « Port aux Pierres ». Pesons en terre cuite (1-3) et en calcaire (4-5) de la fosse S2. Infographie : P. Pihai (INRAP).

Pas d'image

Identification G.H.  
Abratif

Identification spécialiste  
Polissoir

Code catalogue Sa.Po.mo.13		Code d'origine -
Commune Saint-Sauveur-lès-Bray	Lieu-dit Port aux Pierres	
Pays France	Entité administrative île-de-France	Bibliographie disponible dans la fiche site

TPQ	TAQ	Période	Matière	État de conservation	
200	300	Antiquité tardive	Pierre		
Polissoir sphérique. Trouver avec les pesons. Pour l'apprêt des draps ?					
	L (mm)	I (mm)	Diam (mm).	Section/ép. (mm)	Poids (g)

Comparaisons et références

Abratif actif convexe

Surf. ass. établissement (ha)

0,2

Domaine d'activité

Agriculture  Elevage  Artisanat  Indéterminé

Catégorie d'activité

<input type="checkbox"/> Céréaliculture	<input type="checkbox"/> Tannerie/cuir	<input type="checkbox"/> Terre cuite
<input type="checkbox"/> Culture fourragère	<input checked="" type="checkbox"/> Textile	<input type="checkbox"/> Polyvalent
<input type="checkbox"/> Arboriculture	<input type="checkbox"/> Métallurgie/métal	<input type="checkbox"/> Indéterminé
<input type="checkbox"/> Horticulture	<input type="checkbox"/> Bois	
<input type="checkbox"/> Viticulture	<input type="checkbox"/> Pierre	
<input type="checkbox"/> Elevage	<input type="checkbox"/> Os	
<input type="checkbox"/> Charcuterie	<input type="checkbox"/> Verre	



Identification G.H.  
Sonnaille (battant)

Identification spécialiste  
Battant de sonnaille

Code catalogue Va.Ma.mo.01		Code d'origine -
Commune Varennes-sur-Seine	Lieu-dit Marais du Colombier	
Pays France	Entité administrative Île-de-France	Bibliographie disponible dans la fiche site

TPQ	TAQ	Période	Matière	État de conservation	
250	325	Antiquité tardive	Fer		
Battant de sonnaille					
	L (mm)	I (mm)	Diam (mm).	Section/ép. (mm)	Poids (g)

Comparaisons et références

-

Surf. ass. établissement (ha)

0,5

Domaine d'activité

Agriculture  Elevage  Artisanat  Indéterminé

Catégorie d'activité

<input type="checkbox"/> Céréaliculture	<input type="checkbox"/> Tannerie/cuir	<input type="checkbox"/> Terre cuite
<input type="checkbox"/> Culture fourragère	<input type="checkbox"/> Textile	<input type="checkbox"/> Polyvalent
<input type="checkbox"/> Arboriculture	<input type="checkbox"/> Métallurgie/métal	<input type="checkbox"/> Indéterminé
<input type="checkbox"/> Horticulture	<input type="checkbox"/> Bois	
<input type="checkbox"/> Viticulture	<input type="checkbox"/> Pierre	
<input checked="" type="checkbox"/> Elevage	<input type="checkbox"/> Os	
<input type="checkbox"/> Charcuterie	<input type="checkbox"/> Verre	



Identification G.H.  
Peson ?

Identification spécialiste  
Peson ?

		Code catalogue Va.Ma.mo.02	Code d'origine -
Commune Varenes-sur-Seine	Lieu-dit Marais du Colombier		
Pays France	Entité administrative Île-de-France	Bibliographie disponible dans la fiche site	

TPQ	TAQ	Période	Matière	État de conservation
250	325	Antiquité tardive	Terre cuite	

Taillé dans une tuile, une légère encoche d'usure est perceptible au milieu de la base.  
0,15 x 0,05 à 0,11 x 0,02 m.

L (mm)	I (mm)	Diam (mm)	Section/ép. (mm)	Poids (g)

Comparaisons et références

-

Surf. ass. établissement (ha)  
0,5

Domaine d'activité

Agriculture  Elevage  Artisanat  Indéterminé

Catégorie d'activité

<input type="checkbox"/> Céréaliculture	<input type="checkbox"/> Tannerie/cuir	<input type="checkbox"/> Terre cuite
<input type="checkbox"/> Culture fourragère	<input checked="" type="checkbox"/> Textile	<input type="checkbox"/> Polyvalent
<input type="checkbox"/> Arboriculture	<input type="checkbox"/> Métallurgie/métal	<input type="checkbox"/> Indéterminé
<input type="checkbox"/> Horticulture	<input type="checkbox"/> Bois	
<input type="checkbox"/> Viticulture	<input type="checkbox"/> Pierre	
<input type="checkbox"/> Elevage	<input type="checkbox"/> Os	
<input type="checkbox"/> Charcuterie	<input type="checkbox"/> Verre	



Identification G.H.  
Aiguille

Identification spécialiste  
Aiguille

Code catalogue Va.Ma.mo.03		Code d'origine -
Commune Varenes-sur-Seine	Lieu-dit Marais du Colombier	
Pays France	Entité administrative Île-de-France	Bibliographie disponible dans la fiche site

TPQ	TAQ	Période	Matière	État de conservation	
300	325	Antiquité tardive	Fer		
NC					
	L (mm)	l (mm)	Diam (mm).	Section/ép. (mm)	Poids (g)
			1		

Comparaisons et références

-

Domaine d'activité

Agriculture  Elevage  Artisanat  Indéterminé

Catégorie d'activité

<input type="checkbox"/> Céréaliculture	<input type="checkbox"/> Tannerie/cuir	<input type="checkbox"/> Terre cuite
<input type="checkbox"/> Culture fourragère	<input checked="" type="checkbox"/> Textile	<input type="checkbox"/> Polyvalent
<input type="checkbox"/> Arboriculture	<input type="checkbox"/> Métallurgie/métal	<input type="checkbox"/> Indéterminé
<input type="checkbox"/> Horticulture	<input type="checkbox"/> Bois	
<input type="checkbox"/> Viticulture	<input type="checkbox"/> Pierre	
<input type="checkbox"/> Elevage	<input type="checkbox"/> Os	
<input type="checkbox"/> Charcuterie	<input type="checkbox"/> Verre	

Surf. ass. établissement (ha)

0,5



Identification G.H.  
Alène ?

Identification spécialiste  
Alène ? Poinçon ?

Code catalogue Va.Ma.mo.04		Code d'origine -
Commune Varennes-sur-Seine	Lieu-dit Marais du Colombier	
Pays France	Entité administrative Île-de-France	Bibliographie disponible dans la fiche site

TPQ	TAQ	Période	Matière	État de conservation	
300	325	Antiquité tardive	Fer		
Petite tige bipointe					
	L (mm)	I (mm)	Diam (mm)	Section/ép. (mm)	Poids (g)

Comparaisons et références

Type 3b de Manning ; Tisserand, 2001a, n°102

Surf. ass. établissement (ha)

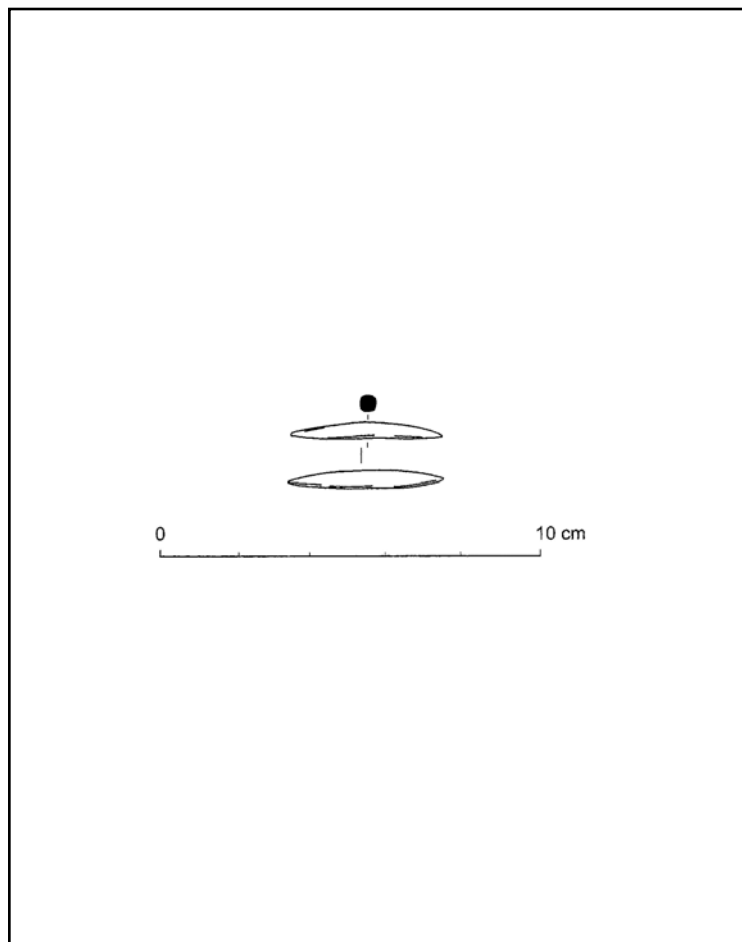
0,5

Domaine d'activité

Agriculture  Elevage  Artisanat  Indéterminé

Catégorie d'activité

<input type="checkbox"/> Céréaliculture	<input checked="" type="checkbox"/> Tannerie/cuir	<input type="checkbox"/> Terre cuite
<input type="checkbox"/> Culture fourragère	<input type="checkbox"/> Textile	<input type="checkbox"/> Polyvalent
<input type="checkbox"/> Arboriculture	<input type="checkbox"/> Métallurgie/métal	<input type="checkbox"/> Indéterminé
<input type="checkbox"/> Horticulture	<input type="checkbox"/> Bois	
<input type="checkbox"/> Viticulture	<input type="checkbox"/> Pierre	
<input type="checkbox"/> Elevage	<input type="checkbox"/> Os	
<input type="checkbox"/> Charcuterie	<input type="checkbox"/> Verre	



Identification G.H.  
Sonnaille

Identification spécialiste  
Sonnaille

Commune  
Varennes-sur-Seine

Pays  
France

Lieu-dit  
Marais du Colombier

Entité administrative  
Île-de-France

Code catalogue  
Va.Ma.mo.05

Code d'origine  
-

Bibliographie disponible  
dans la fiche site

TPQ  
300

TAQ  
325

Période  
Antiquité tardive

Matière  
Fer

État de conservation

Sonnaille cuivrée

L (mm)  
69

l (mm)  
50

Diam (mm)

Section/ép. (mm)

Poids (g)

Comparaisons et références

Type 1

Domaine d'activité

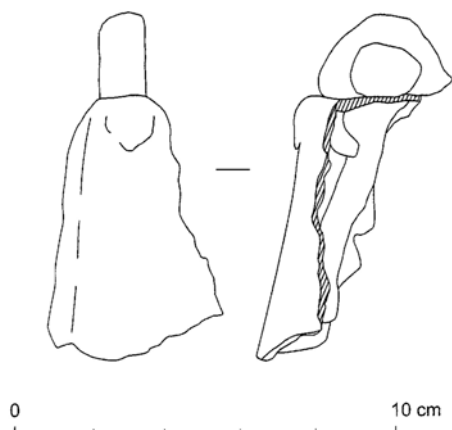
Agriculture  Elevage  Artisanat  Indéterminé

Catégorie d'activité

Céréaliculture  Tannerie/cuir  Terre cuite  
 Culture fourragère  Textile  Polyvalent  
 Arboriculture  Métallurgie/métal  Indéterminé  
 Horticulture  Bois  
 Viticulture  Pierre  
 Elevage  Os  
 Charcuterie  Verre

Surf. ass. établissement (ha)

0,5



Pas d'image

Identification G.H.  
Abratif

Identification spécialiste  
Polissoir

		Code catalogue Va.Ma.mo.06	Code d'origine -
Commune Varenes-sur-Seine	Lieu-dit Marais du Colombier		
Pays France	Entité administrative Île-de-France	Bibliographie disponible dans la fiche site	

TPQ	TAQ	Période	Matière	État de conservation	
300	325	Antiquité tardive	Pierre		
<p>Polissoir portatif en grès fin de forme prismatique.</p>					
	L (mm)	I (mm)	Diam (mm).	Section/ép. (mm)	Poids (g)

Comparaisons et références

Abratif actif polyédrique

Surf. ass. établissement (ha)

0,5

Domaine d'activité

Agriculture  Elevage  Artisanat  Indéterminé

Catégorie d'activité

<input type="checkbox"/> Céréaliculture	<input type="checkbox"/> Tannerie/cuir	<input type="checkbox"/> Terre cuite
<input type="checkbox"/> Culture fourragère	<input type="checkbox"/> Textile	<input type="checkbox"/> Polyvalent
<input type="checkbox"/> Arboriculture	<input checked="" type="checkbox"/> Métallurgie/métal	<input type="checkbox"/> Indéterminé
<input type="checkbox"/> Horticulture	<input type="checkbox"/> Bois	
<input type="checkbox"/> Viticulture	<input type="checkbox"/> Pierre	
<input type="checkbox"/> Elevage	<input type="checkbox"/> Os	
<input type="checkbox"/> Charcuterie	<input type="checkbox"/> Verre	





Identification G.H.  
Ciseau ?

Identification spécialiste  
Burin ?

		Code catalogue Va.Ma.mo.07	Code d'origine -
Commune Varenes-sur-Seine	Lieu-dit Marais du Colombier		
Pays France	Entité administrative Île-de-France	Bibliographie disponible dans la fiche site	

TPQ 300	TAQ 375	Période Antiquité tardive	Matière Fer	État de conservation
NC				
L (mm)      l (mm)      Diam (mm).      Section/ép. (mm)      Poids (g)				

Comparaisons et références

-

Domaine d'activité

Agriculture    Elevage    Artisanat    Indéterminé

Catégorie d'activité

<input type="checkbox"/> Céréaliculture	<input type="checkbox"/> Tannerie/cuir	<input type="checkbox"/> Terre cuite
<input type="checkbox"/> Culture fourragère	<input type="checkbox"/> Textile	<input type="checkbox"/> Polyvalent
<input type="checkbox"/> Arboriculture	<input type="checkbox"/> Métallurgie/métal	<input checked="" type="checkbox"/> Indéterminé
<input type="checkbox"/> Horticulture	<input type="checkbox"/> Bois	
<input type="checkbox"/> Viticulture	<input type="checkbox"/> Pierre	
<input type="checkbox"/> Elevage	<input type="checkbox"/> Os	
<input type="checkbox"/> Charcuterie	<input type="checkbox"/> Verre	

Surf. ass. établissement (ha)

0,5



Identification G.H.  
Soc (araire)

Identification spécialiste  
Fer de pic ? Dent de herse ?

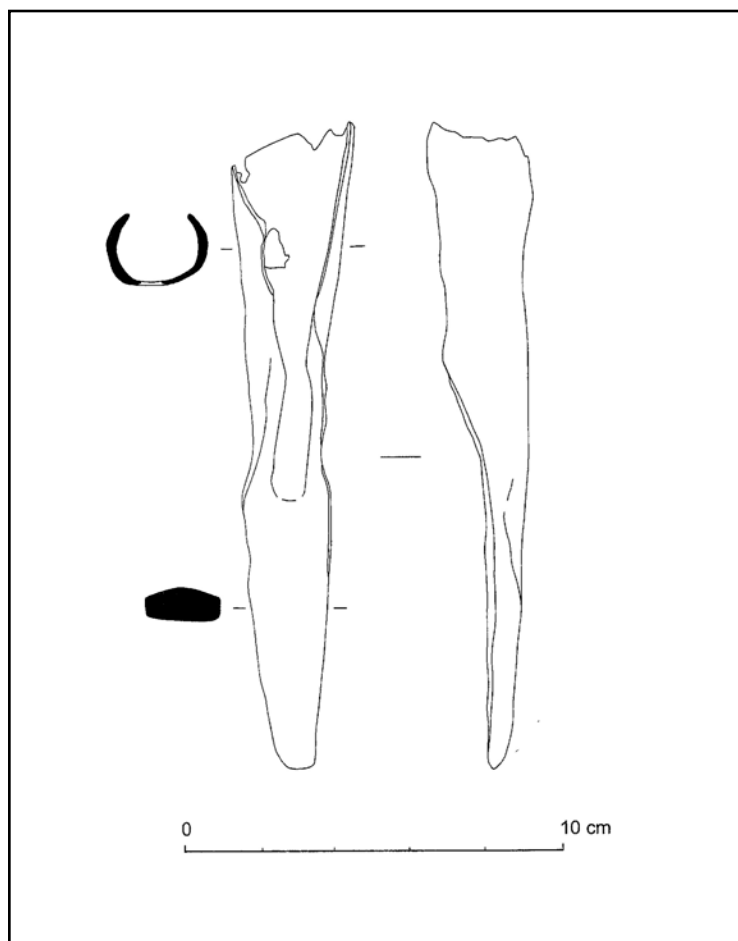
	Code catalogue Va.Ma.mo.08	Code d'origine -
Commune Varennes-sur-Seine	Lieu-dit Marais du Colombier	
Pays France	Entité administrative Île-de-France	Bibliographie disponible dans la fiche site

TPQ 300	TAQ 375	Période Antiquité tardive	Matière Fer	État de conservation Fragmentaire	
Objet à douille ouverte se terminant par une lame étroite à bout rond.					
	L (mm) 170	l (mm)	Diam (mm)	Section/ép. (mm)	Poids (g)

Comparaisons et références  
-

Surf. ass. établissement (ha)  
0,5

- Domaine d'activité
- Agriculture  Elevage  Artisanat  Indéterminé
- Catégorie d'activité
- |  |  |                                      |
|--|--|--------------------------------------|
| <input checked="" type="checkbox"/> Céréaliculture     | <input type="checkbox"/> Tannerie/cuir     | <input type="checkbox"/> Terre cuite |
| <input checked="" type="checkbox"/> Culture fourragère | <input type="checkbox"/> Textile           | <input type="checkbox"/> Polyvalent  |
| <input checked="" type="checkbox"/> Arboriculture      | <input type="checkbox"/> Métallurgie/métal | <input type="checkbox"/> Indéterminé |
| <input checked="" type="checkbox"/> Horticulture       | <input type="checkbox"/> Bois              |                                      |
| <input type="checkbox"/> Viticulture                   | <input type="checkbox"/> Pierre            |                                      |
| <input type="checkbox"/> Elevage                       | <input type="checkbox"/> Os                |                                      |
| <input type="checkbox"/> Charcuterie                   | <input type="checkbox"/> Verre             |                                      |



Identification G.H.  
Spatule

Identification spécialiste

	Code catalogue Va.Ma.mo.09	Code d'origine -
Commune Varenes-sur-Seine	Lieu-dit Marais du Colombier	
Pays France	Entité administrative Île-de-France	Bibliographie disponible dans la fiche site

TPQ	TAQ	Période	Matière	État de conservation
300	375	Antiquité tardive	Fer	Complet

Spatule à lame légèrement dissymétrique. Le manche est torse. Il est plié à l'extrémité, un anneau libre est passé à l'intérieur. Le manche se termine également par un ergot plat.

L (mm)	l (mm)	Diam (mm)	Section/ép. (mm)	Poids (g)
--------	--------	-----------	------------------	-----------

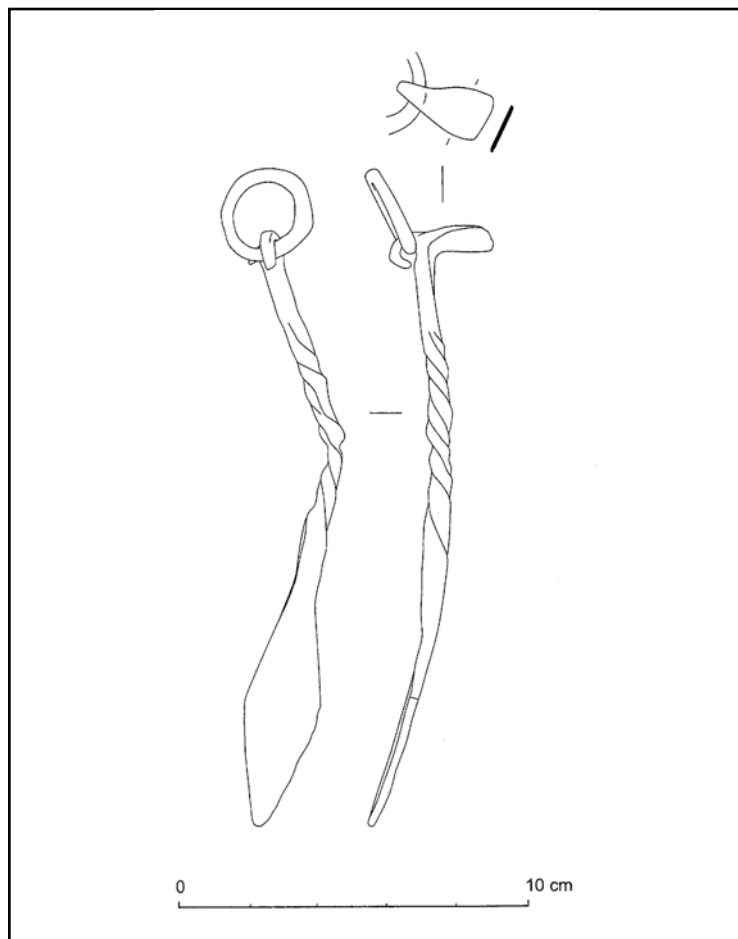
Comparaisons et références

-

Surf. ass. établissement (ha)

0,5

- Domaine d'activité
- Agriculture  Elevage  Artisanat  Indéterminé
- Catégorie d'activité
- |   |  |   |
|---|--|---|
| <input type="checkbox"/> Céréaliculture     | <input type="checkbox"/> Tannerie/cuir     | <input type="checkbox"/> Terre cuite            |
| <input type="checkbox"/> Culture fourragère | <input type="checkbox"/> Textile           | <input type="checkbox"/> Polyvalent             |
| <input type="checkbox"/> Arboriculture      | <input type="checkbox"/> Métallurgie/métal | <input checked="" type="checkbox"/> Indéterminé |
| <input type="checkbox"/> Horticulture       | <input type="checkbox"/> Bois              |   |
| <input type="checkbox"/> Viticulture        | <input type="checkbox"/> Pierre            |   |
| <input type="checkbox"/> Elevage            | <input type="checkbox"/> Os                |   |
| <input type="checkbox"/> Charcuterie        | <input type="checkbox"/> Verre             |   |



Identification G.H.  
Sonnaille

Identification spécialiste  
Sonnaille

Commune  
Varenes-sur-Seine

Pays  
France

Lieu-dit  
Marais du Colombier

Entité administrative  
Île-de-France

Code catalogue  
Va.Ma.mo.10

Code d'origine  
-

Bibliographie disponible  
dans la fiche site

TPQ  
300

TAQ  
375

Période  
Antiquité tardive

Matière  
Fer

État de conservation  
Complet

Petite sonnaille avec traces de cuivre.

L (mm)  
31

l (mm)  
23

Diam (mm).

Section/ép. (mm)

Poids (g)

Comparaisons et références

Type 1

Domaine d'activité

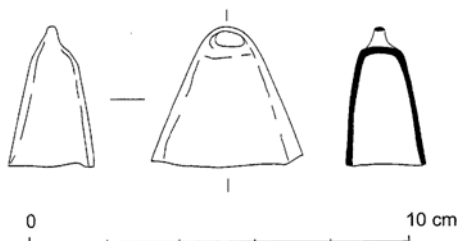
Agriculture  Elevage  Artisanat  Indéterminé

Catégorie d'activité

Céréaliculture  Tannerie/cuir  Terre cuite  
 Culture fourragère  Textile  Polyvalent  
 Arboriculture  Métallurgie/métal  Indéterminé  
 Horticulture  Bois  
 Viticulture  Pierre  
 Elevage  Os  
 Charcuterie  Verre

Surf. ass. établissement (ha)

0,5



Pas d'image

Identification G.H.  
Sonnaille (battant)

Identification spécialiste  
Sonnaille

Commune  
Varennes-sur-Seine

Pays  
France

Lieu-dit  
Marais du Colombier

Entité administrative  
Île-de-France

Code catalogue  
Va.Ma.mo.11

Code d'origine  
-

Bibliographie disponible  
dans la fiche site

TPQ	TAQ	Période	Matière	État de conservation
300	375	Antiquité tardive	Fer	Fragmentaire

Battant de sonnaille de grande taille.

L (mm)	l (mm)	Diam (mm)	Section/ép. (mm)	Poids (g)
85				

Comparaisons et références

-

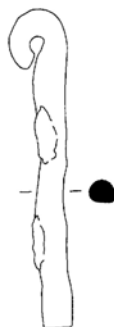
Surf. ass. établissement (ha)  
0,5

Domaine d'activité

Agriculture  Elevage  Artisanat  Indéterminé

Catégorie d'activité

<input type="checkbox"/> Céréaliculture	<input type="checkbox"/> Tannerie/cuir	<input type="checkbox"/> Terre cuite
<input type="checkbox"/> Culture fourragère	<input type="checkbox"/> Textile	<input type="checkbox"/> Polyvalent
<input type="checkbox"/> Arboriculture	<input type="checkbox"/> Métallurgie/métal	<input type="checkbox"/> Indéterminé
<input type="checkbox"/> Horticulture	<input type="checkbox"/> Bois	
<input type="checkbox"/> Viticulture	<input type="checkbox"/> Pierre	
<input checked="" type="checkbox"/> Elevage	<input type="checkbox"/> Os	
<input type="checkbox"/> Charcuterie	<input type="checkbox"/> Verre	



0 10 cm

Pas d'image

Identification G.H.  
Enclumette

Identification spécialiste  
Enclume portative

Commune  
Varennes-sur-Seine

Pays  
France

Lieu-dit  
Marais du Colombier

Entité administrative  
Île-de-France

Code catalogue  
Va.Ma.mo.12

Code d'origine  
-

Bibliographie disponible  
dans la fiche site

TPQ	TAQ	Période	Matière	État de conservation
300	375	Antiquité tardive	Fer	

Enclumette à table ronde. Corps de section carré. Deux tiges perpendiculaires débute à mi hauteur de la tige mais sont brisées. Il s'agit du départ des volutes de l'enclumette.

L (mm)	l (mm)	Diam (mm)	Section/ép. (mm)	Poids (g)
245	18			

Comparaisons et références

-

Surf. ass. établissement (ha)

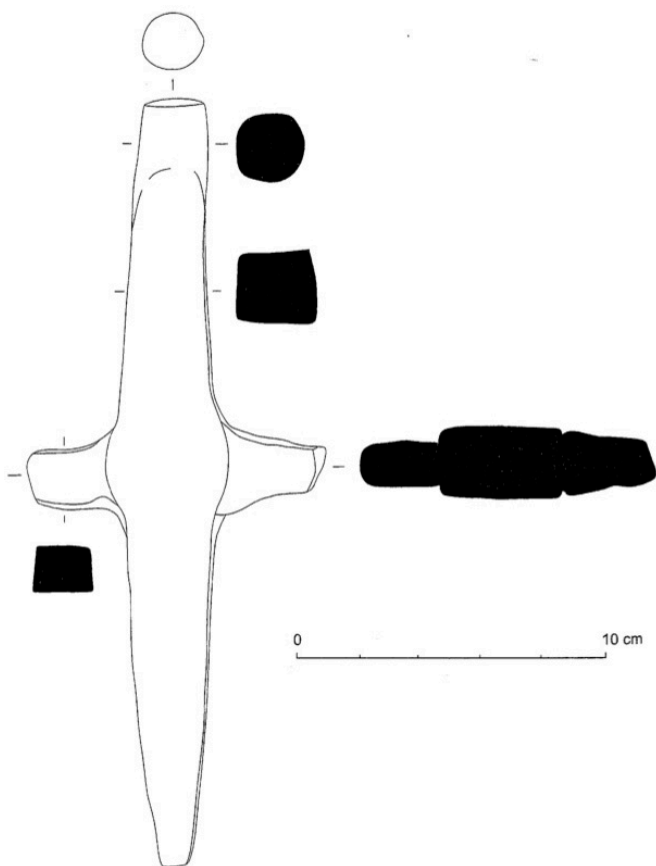
0,5

Domaine d'activité

Agriculture  Elevage  Artisanat  Indéterminé

Catégorie d'activité

<input type="checkbox"/> Céréaliculture	<input type="checkbox"/> Tannerie/cuir	<input type="checkbox"/> Terre cuite
<input checked="" type="checkbox"/> Culture fourragère	<input type="checkbox"/> Textile	<input type="checkbox"/> Polyvalent
<input type="checkbox"/> Arboriculture	<input type="checkbox"/> Métallurgie/métal	<input type="checkbox"/> Indéterminé
<input type="checkbox"/> Horticulture	<input type="checkbox"/> Bois	
<input type="checkbox"/> Viticulture	<input type="checkbox"/> Pierre	
<input type="checkbox"/> Elevage	<input type="checkbox"/> Os	
<input type="checkbox"/> Charcuterie	<input type="checkbox"/> Verre	



Pas d'image

Identification G.H.  
Abratif

Identification spécialiste  
Polissoir

Code catalogue Va.Ma.mo.13		Code d'origine -
Commune Varenes-sur-Seine	Lieu-dit Marais du Colombier	
Pays France	Entité administrative Île-de-France	Bibliographie disponible dans la fiche site

TPQ	TAQ	Période	Matière	État de conservation	
300	375	Antiquité tardive	Pierre		
Gros fragment de polissoir prismatique en grès fin.					
	L (mm)	I (mm)	Diam (mm).	Section/ép. (mm)	Poids (g)

Comparaisons et références

Abratif actif

Surf. ass. établissement (ha)

0,5

Domaine d'activité

Agriculture  Elevage  Artisanat  Indéterminé

Catégorie d'activité

<input type="checkbox"/> Céréaliculture	<input type="checkbox"/> Tannerie/cuir	<input type="checkbox"/> Terre cuite
<input type="checkbox"/> Culture fourragère	<input type="checkbox"/> Textile	<input type="checkbox"/> Polyvalent
<input type="checkbox"/> Arboriculture	<input checked="" type="checkbox"/> Métallurgie/métal	<input type="checkbox"/> Indéterminé
<input type="checkbox"/> Horticulture	<input type="checkbox"/> Bois	
<input type="checkbox"/> Viticulture	<input type="checkbox"/> Pierre	
<input type="checkbox"/> Elevage	<input type="checkbox"/> Os	
<input type="checkbox"/> Charcuterie	<input type="checkbox"/> Verre	



Identification G.H.  
Scie ?

Identification spécialiste  
Scie ?

Code catalogue Va.Ma.mo.14		Code d'origine -
Commune Varenes-sur-Seine	Lieu-dit Marais du Colombier	
Pays France	Entité administrative Île-de-France	Bibliographie disponible dans la fiche site

TPQ	TAQ	Période	Matière	État de conservation
300	350	Antiquité tardive	Fer	

Fragment de lame à dos légèrement épais. L'objet est trop abîmé pour confirmer l'hypothèse de scie.

L (mm)	l (mm)	Diam (mm)	Section/ép. (mm)	Poids (g)

Comparaisons et références

-

Surf. ass. établissement (ha)

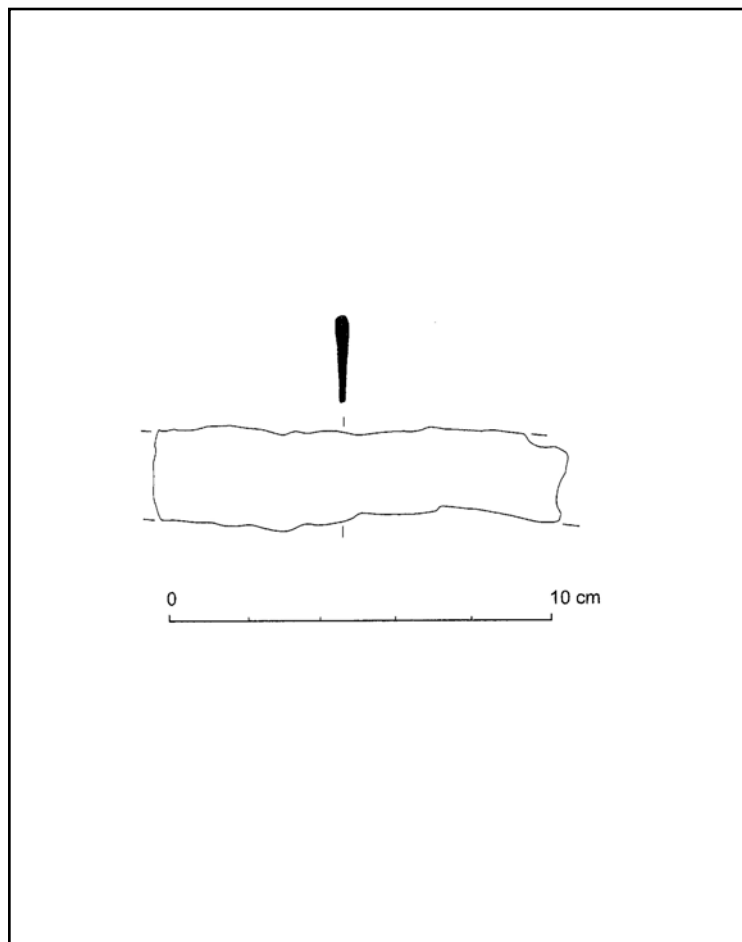
0,5

Domaine d'activité

Agriculture  Elevage  Artisanat  Indéterminé

Catégorie d'activité

<input type="checkbox"/> Céréaliculture	<input type="checkbox"/> Tannerie/cuir	<input type="checkbox"/> Terre cuite
<input type="checkbox"/> Culture fourragère	<input type="checkbox"/> Textile	<input type="checkbox"/> Polyvalent
<input type="checkbox"/> Arboriculture	<input type="checkbox"/> Métallurgie/métal	<input type="checkbox"/> Indéterminé
<input type="checkbox"/> Horticulture	<input checked="" type="checkbox"/> Bois	
<input type="checkbox"/> Viticulture	<input type="checkbox"/> Pierre	
<input type="checkbox"/> Elevage	<input type="checkbox"/> Os	
<input type="checkbox"/> Charcuterie	<input type="checkbox"/> Verre	





Identification G.H.  
Soc (araire)

Identification spécialiste  
Fer de pic ? Dent de herse ?

	Code catalogue Va.Ma.mo.15	Code d'origine -
Commune Varenes-sur-Seine	Lieu-dit Marais du Colombier	
Pays France	Entité administrative Île-de-France	Bibliographie disponible dans la fiche site

TPQ	TAQ	Période	Matière	État de conservation
300	350	Antiquité tardive	Fer	Fragmentaire

Objet à douille ouverte se terminant par une lame plat, étroite à bout rond. L'objet est très légèrement courbe.

L (mm)	l (mm)	Diam (mm)	Section/ép. (mm)	Poids (g)
138				

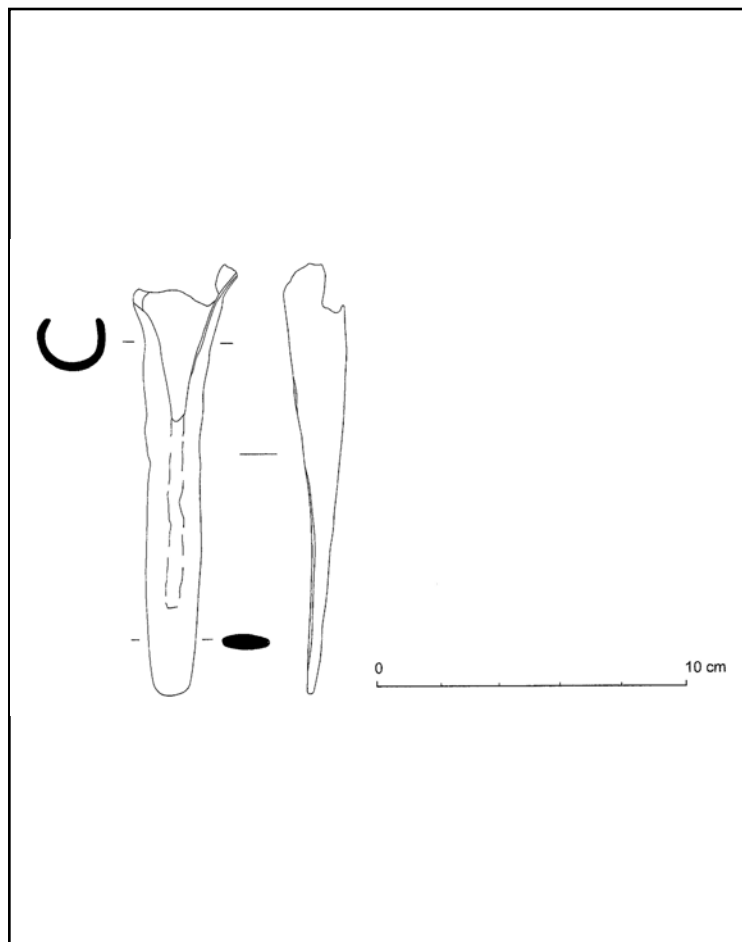
Comparaisons et références

-

Surf. ass. établissement (ha)

0,5

- Domaine d'activité
- Agriculture  Elevage  Artisanat  Indéterminé
- Catégorie d'activité
- |  |  |                                      |
|--|--|--------------------------------------|
| <input checked="" type="checkbox"/> Céréaliculture     | <input type="checkbox"/> Tannerie/cuir     | <input type="checkbox"/> Terre cuite |
| <input checked="" type="checkbox"/> Culture fourragère | <input type="checkbox"/> Textile           | <input type="checkbox"/> Polyvalent  |
| <input checked="" type="checkbox"/> Arboriculture      | <input type="checkbox"/> Métallurgie/métal | <input type="checkbox"/> Indéterminé |
| <input checked="" type="checkbox"/> Horticulture       | <input type="checkbox"/> Bois              |                                      |
| <input type="checkbox"/> Viticulture                   | <input type="checkbox"/> Pierre            |                                      |
| <input type="checkbox"/> Elevage                       | <input type="checkbox"/> Os                |                                      |
| <input type="checkbox"/> Charcuterie                   | <input type="checkbox"/> Verre             |                                      |



Identification G.H.  
Sonnaile

Identification spécialiste  
Sonnaile

Code catalogue Va.Ma.mo.16		Code d'origine -
Commune Varenes-sur-Seine	Lieu-dit Marais du Colombier	
Pays France	Entité administrative Île-de-France	Bibliographie disponible dans la fiche site

TPQ 200	TAQ 225	Période Haut Empire	Matière Fer	État de conservation
NC				
L (mm)      l (mm)      Diam (mm).      Section/ép. (mm)      Poids (g)				

Comparaisons et références

-

Surf. ass. établissement (ha)  
0,5

Domaine d'activité

Agriculture     Elevage     Artisanat     Indéterminé

Catégorie d'activité

<input type="checkbox"/> Céréaliculture	<input type="checkbox"/> Tannerie/cuir	<input type="checkbox"/> Terre cuite
<input type="checkbox"/> Culture fourragère	<input type="checkbox"/> Textile	<input type="checkbox"/> Polyvalent
<input type="checkbox"/> Arboriculture	<input type="checkbox"/> Métallurgie/métal	<input type="checkbox"/> Indéterminé
<input type="checkbox"/> Horticulture	<input type="checkbox"/> Bois	
<input type="checkbox"/> Viticulture	<input type="checkbox"/> Pierre	
<input checked="" type="checkbox"/> Elevage	<input type="checkbox"/> Os	
<input type="checkbox"/> Charcuterie	<input type="checkbox"/> Verre	



Identification G.H.  
Sonnaile

Identification spécialiste  
Sonnaile

Code catalogue Va.Ma.mo.17		Code d'origine -
Commune Varenes-sur-Seine	Lieu-dit Marais du Colombier	
Pays France	Entité administrative Île-de-France	Bibliographie disponible dans la fiche site

TPQ	TAQ	Période	Matière	État de conservation	
-	-	Période romaine	Fer		
NC					
	L (mm)	l (mm)	Diam (mm).	Section/ép. (mm)	Poids (g)

Comparaisons et références

-

Domaine d'activité

Agriculture  Elevage  Artisanat  Indéterminé

Catégorie d'activité

<input type="checkbox"/> Céréaliculture	<input type="checkbox"/> Tannerie/cuir	<input type="checkbox"/> Terre cuite
<input type="checkbox"/> Culture fourragère	<input type="checkbox"/> Textile	<input type="checkbox"/> Polyvalent
<input type="checkbox"/> Arboriculture	<input type="checkbox"/> Métallurgie/métal	<input type="checkbox"/> Indéterminé
<input type="checkbox"/> Horticulture	<input type="checkbox"/> Bois	
<input type="checkbox"/> Viticulture	<input type="checkbox"/> Pierre	
<input checked="" type="checkbox"/> Elevage	<input type="checkbox"/> Os	
<input type="checkbox"/> Charcuterie	<input type="checkbox"/> Verre	

Surf. ass. établissement (ha)

0,5



Identification G.H.  
Meule

Identification spécialiste  
Catillus

Commune  
Vieux-Champagne

Pays  
France

Lieu-dit  
Bois du Châtel

Entité administrative  
île-de-France

Code catalogue  
Vi.Bo.mo.01

Code d'origine  
-

Bibliographie disponible  
dans la fiche site

TPQ

-

TAQ

-

Période

Période romaine

Matière

Pierre

État de conservation

Complet

Grande meule tournante complète.

L (mm)

l (mm)

Diam (mm).

Section/ép. (mm)

Poids (g)

570

Comparaisons et références

-

Domaine d'activité

Agriculture  Elevage  Artisanat  Indéterminé

Catégorie d'activité

Céréaliculture

Culture fourragère

Arboriculture

Horticulture

Viticulture

Elevage

Charcuterie

Tannerie/cuir

Textile

Métallurgie/métal

Bois

Pierre

Os

Verre

Terre cuite

Polyvalent

Indéterminé

Surf. ass. établissement (ha)

-

Pas d'image

Pas d'image

Identification G.H.  
Aiguille ?

Identification spécialiste  
Aiguille ?

	Code catalogue Bo.Ba.mo.01	Code d'origine 4402.01
Commune Boinville-en-Woëvre	Lieu-dit Barreau Sud	
Pays France	Entité administrative Lorraine	Bibliographie disponible dans la fiche site

TPQ	TAQ	Période	Matière	État de conservation	
-	-	Période romaine	Alliage cuivreux	Fragmentaire	
Fragment d'une aiguille (?) en alliage cuivreux de section circulaire.					
	L (mm) 58	l (mm)	Diam (mm). 2,5	Section/ép. (mm)	Poids (g)


Comparaisons et références

-

Surf. ass. établissement (ha)

-

- Domaine d'activité
- Agriculture  Elevage  Artisanat  Indéterminé
- Catégorie d'activité
- |   |  |   |
|---|--|---|
| <input type="checkbox"/> Céréaliculture     | <input type="checkbox"/> Tannerie/cuir     | <input type="checkbox"/> Terre cuite            |
| <input type="checkbox"/> Culture fourragère | <input type="checkbox"/> Textile           | <input type="checkbox"/> Polyvalent             |
| <input type="checkbox"/> Arboriculture      | <input type="checkbox"/> Métallurgie/métal | <input checked="" type="checkbox"/> Indéterminé |
| <input type="checkbox"/> Horticulture       | <input type="checkbox"/> Bois              |   |
| <input type="checkbox"/> Viticulture        | <input type="checkbox"/> Pierre            |   |
| <input type="checkbox"/> Elevage            | <input type="checkbox"/> Os                |   |
| <input type="checkbox"/> Charcuterie        | <input type="checkbox"/> Verre             |   |



Identification G.H.  
Ciseau ?

Identification spécialiste  
Herminette ? Ciseau ?

Commune  
Boinville-en-Woëvre

Pays  
France

Lieu-dit  
Barreau Sud

Entité administrative  
Lorraine

Code catalogue  
Bo.Ba.mo.02

Code d'origine  
Déblais.05

Bibliographie disponible  
dans la fiche site

TPQ

-

TAQ

-

Période

Période romaine

Matière

Fer

État de conservation

Fragmentaire

Tranchant droit et douille de section semi circulaire; pas d'œillet visible dans la douille, tranchant étroit et en quart de lune.

L (mm)  
70

l (mm)  
37

Diam (mm).

Section/ép. (mm)

Poids (g)

Comparaisons et références

-

Domaine d'activité

Agriculture  Elevage  Artisanat  Indéterminé

Catégorie d'activité

Céréaliculture

Culture fourragère

Arboriculture

Horticulture

Viticulture

Elevage

Charcuterie

Tannerie/cuir

Textile

Métallurgie/métal

Bois

Pierre

Os

Verre

Terre cuite

Polyvalent

Indéterminé

Surf. ass. établissement (ha)

-

Pas d'image



Zone 3, déblais 5: Herminette

0 5 cm

Identification G.H.  
Forces

Identification spécialiste

-

Commune  
Contrexéville

Pays  
France

Lieu-dit  
la Côte

Entité administrative  
Lorraine

Code catalogue  
Co.Co.mo.01

Code d'origine  
C-F-15

Bibliographie disponible  
dans la fiche site

TPQ  
175

TAQ  
225

Période  
Haut Empire

Matière  
Fer

État de conservation  
Fragmentaire

Fragment de forces. objet corrodé, cassé au départ de la branche.

La taille du fragment (100 mm) semble indiquer une force de taille moyenne (150 à 350 mm) pouvant être adaptée à une activité agro-pastorale (tonte, récolte des fruits) ou artisanale (découpe de tissu, *etc.*).

L (mm)  
100

l (mm)

Diam (mm).

Section/ép. (mm)

Poids (g)  
40

Comparaisons et références

-

Domaine d'activité

Agriculture  Elevage  Artisanat  Indéterminé

Catégorie d'activité

Céréaliculture  Tannerie/cuir  Terre cuite  
 Culture fourragère  Textile  Polyvalent  
 Arboriculture  Métallurgie/métal  Indéterminé  
 Horticulture  Bois  
 Viticulture  Pierre  
 Elevage  Os  
 Charcuterie  Verre

Surf. ass. établissement (ha)

-

Pas d'image



Identification G.H.  
Mèche (tarière)

Identification spécialiste

-

Code catalogue Code d'origine

Co.Co.mo.02 C-P-23

Commune  
Contrexéville

Lieu-dit  
la Côte

Pays  
France

Entité administrative  
Lorraine

Bibliographie disponible  
dans la fiche site

TPQ	TAQ	Période	Matière	État de conservation
175	225	Période romaine	Fer	Fragmentaire

Objet à lame lancéolée et corps droit de section rectangulaire. La partie triangulaire correspond à la soie de l'outil fixée perpendiculairement dans un manche en bois, qui en tournant permet de pratiquer des trous circulaires dans le bois. Impossible de déterminer la forme de la mèche.

L (mm)	l (mm)	Diam (mm)	Section/ép. (mm)	Poids (g)
187				43

Comparaisons et références

-

Surf. ass. établissement (ha)

-

Domaine d'activité

Agriculture  Elevage  Artisanat  Indéterminé

Catégorie d'activité

<input type="checkbox"/> Céréaliculture	<input type="checkbox"/> Tannerie/cuir	<input type="checkbox"/> Terre cuite
<input type="checkbox"/> Culture fourragère	<input type="checkbox"/> Textile	<input type="checkbox"/> Polyvalent
<input type="checkbox"/> Arboriculture	<input type="checkbox"/> Métallurgie/métal	<input checked="" type="checkbox"/> Indéterminé
<input type="checkbox"/> Horticulture	<input type="checkbox"/> Bois	
<input type="checkbox"/> Viticulture	<input type="checkbox"/> Pierre	
<input type="checkbox"/> Elevage	<input type="checkbox"/> Os	
<input type="checkbox"/> Charcuterie	<input type="checkbox"/> Verre	

Pas d'image





Identification G.H.  
Outil d'aiguisage

Identification spécialiste  
-

Commune  
Contrexéville

Pays  
France

Lieu-dit  
la Côte

Entité administrative  
Lorraine

Code catalogue  
Co.Co.mo.03

Code d'origine  
C-A1-05

Bibliographie disponible  
dans la fiche site

TPQ  
175

TAQ  
225

Période  
Haut Empire

Matière  
Pierre

État de conservation  
Complet

Objet à tête hémisphérique prolongée par une tige de section carrée renflée en son milieu et présentant un épaulement avant de s'amincir vers une pointe émoussée. Surfaces très abîmées mais au moins un flanc émoussé et plan.

Etude de A. Thiébaux

L (mm)  
85

l (mm)

Diam (mm)

Section/ép. (mm)

Poids (g)  
211

Comparaisons et références

Type 4a de Aurélie Thiébaux

Domaine d'activité

Agriculture  Elevage  Artisanat  Indéterminé

Catégorie d'activité

Céréaliculture  Tannerie/cuir  Terre cuite  
 Culture fourragère  Textile  Polyvalent  
 Arboriculture  Métallurgie/métal  Indéterminé  
 Horticulture  Bois  
 Viticulture  Pierre  
 Elevage  Os  
 Charcuterie  Verre

Surf. ass. établissement (ha)  
-

Pas d'image



Identification G.H.  
Outil d'aiguisage

Identification spécialiste  
-

Commune  
Contrexéville

Pays  
France

Lieu-dit  
la Côte

Entité administrative  
Lorraine

Code catalogue  
Co.Co.mo.04

Code d'origine  
C-A1-06

Bibliographie disponible  
dans la fiche site

TPQ  
175

TAQ  
225

Période  
Haut Empire

Matière  
Pierre (grès)

État de conservation  
Complet

Parallélépipède à section rectangulaire. 4 faces sont des surfaces actives, planes ou concaves > utilisation de l'aiguisoir posé sur un établi ou sur le plat de la main. La lame est déplacée selon un mouvement longitudinal-transversal sur les faces de l'outil. Présence d'une rainure : aiguisage d'objets pointus de type aiguille ?

Etude de A. Thiébaux

L (mm)  
84

l (mm)  
25

Diam (mm).

Section/ép. (mm)

Poids (g)  
105

Comparaisons et références

Type 4a de Aurélie Thiébaux

Domaine d'activité

Agriculture  Elevage  Artisanat  Indéterminé

Catégorie d'activité

Céréaliculture  Tannerie/cuir  Terre cuite  
 Culture fourragère  Textile  Polyvalent  
 Arboriculture  Métallurgie/métal  Indéterminé  
 Horticulture  Bois  
 Viticulture  Pierre  
 Elevage  Os  
 Charcuterie  Verre

Surf. ass. établissement (ha)  
-

Pas d'image



Identification G.H.  
Outil d'aiguisage

Identification spécialiste

-

Code catalogue Code d'origine

Co.Co.mo.05

C-A1-09

Commune  
Contrexéville

Lieu-dit  
la Côte

Pays  
France

Entité administrative  
Lorraine

Bibliographie disponible  
dans la fiche site

TPQ  
175

TAQ  
225

Période  
Haut Empire

Matière  
Pierre (grès ?)

État de conservation  
Fragmentaire

Cylindre à section elliptique. Grandes faces et flancs sont des surfaces actives concaves. Diminution de l'épaisseur et de la largeur au niveau de l'extrémité fracturée. Utilisation de l'aiguisoir tenu en main par l'une des extrémités. La lame est déplacée le long de l'objet suivant un mouvement longitudino-transversal (comme pour un fusil moderne). La diminution de la largeur et de l'épaisseur à cause de l'usage a favorisé le bris de la pièce à cet endroit.

Etude de A. Thiébaux

L (mm)  
70

l (mm)  
20

Diam (mm).

Section/ép. (mm)

Poids (g)  
86

Comparaisons et références

Type 2a de A. Thiébaux

Domaine d'activité

Agriculture  Elevage  Artisanat  Indéterminé

Catégorie d'activité

Céréaliculture  Tannerie/cuir  Terre cuite  
 Culture fourragère  Textile  Polyvalent  
 Arboriculture  Métallurgie/métal  Indéterminé  
 Horticulture  Bois  
 Viticulture  Pierre  
 Elevage  Os  
 Charcuterie  Verre

Surf. ass. établissement (ha)

-

Pas d'image



Identification G.H.  
Outil d'aiguisage

Identification spécialiste

-


Commune Contrexéville		Lieu-dit la Côte	Code catalogue Co.Co.mo.06	Code d'origine C-A1-10
Pays France	Entité administrative Lorraine		Bibliographie disponible dans la fiche site	

TPQ 175	TAQ 225	Période Haut Empire	Matière Pierre (grès)	État de conservation Fragmentaire
Parallélépipède-plaquette ( $l/e > 2,5$ ) à section rectangulaire. 4 faces sont des surfaces actives, planes ou concaves > utilisation de l'aiguisoir posé sur un établi ou sur le plat de la main. La lame est déplacée selon un mouvement longitudino-transversal sur les faces de l'outil. Présence de stries transversales ?				
Etude de A. Thiébaux				
L (mm) 90	l (mm) 31	Diam (mm)	Section/ép. (mm)	Poids (g) 73

Comparaisons et références  
Type 5 de A. Thiébaux

Surf. ass. établissement (ha)  
-

- Domaine d'activité
- Agriculture  Elevage  Artisanat  Indéterminé
- Catégorie d'activité
- |   |  |   |
|---|--|---|
| <input type="checkbox"/> Céréaliculture     | <input type="checkbox"/> Tannerie/cuir     | <input type="checkbox"/> Terre cuite            |
| <input type="checkbox"/> Culture fourragère | <input type="checkbox"/> Textile           | <input type="checkbox"/> Polyvalent             |
| <input type="checkbox"/> Arboriculture      | <input type="checkbox"/> Métallurgie/métal | <input checked="" type="checkbox"/> Indéterminé |
| <input type="checkbox"/> Horticulture       | <input type="checkbox"/> Bois              |   |
| <input type="checkbox"/> Viticulture        | <input type="checkbox"/> Pierre            |   |
| <input type="checkbox"/> Elevage            | <input type="checkbox"/> Os                |   |
| <input type="checkbox"/> Charcuterie        | <input type="checkbox"/> Verre             |   |



Identification G.H.  
Alène ?

Identification spécialiste  
-

Commune  
Contrexéville

Pays  
France

Lieu-dit  
la Côte

Entité administrative  
Lorraine

Code catalogue  
Co.Co.mo.07

Code d'origine  
C-A1-11

Bibliographie disponible  
dans la fiche site

TPQ  
175

TAQ  
225

Période  
Haut Empire

Matière  
Fer

État de conservation  
Fragmentaire

Petite pointe de section ronde surmontée d'une petite soie brisée.

L (mm)  
112

l (mm)

Diam (mm)

Section/ép. (mm)

Poids (g)  
65

Comparaisons et références

Duvauchelle, 2005, n°238

Domaine d'activité


Agriculture  Elevage  Artisanat  Indéterminé

Catégorie d'activité

Céréaliculture  Tannerie/cuir  Terre cuite  
 Culture fourragère  Textile  Polyvalent  
 Arboriculture  Métallurgie/métal  Indéterminé  
 Horticulture  Bois  
 Viticulture  Pierre  
 Elevage  Os  
 Charcuterie  Verre

Surf. ass. établissement (ha)  
-

Pas d'image



Identification G.H.  
Faucille

Identification spécialiste  
-

Commune  
Contrexéville

Pays  
France

Lieu-dit  
la Côte

Entité administrative  
Lorraine

Code catalogue  
Co.Co.mo.08

Code d'origine  
C-A1-16

Bibliographie disponible  
dans la fiche site

TPQ  
175

TAQ  
225

Période  
Haut Empire

Matière  
Fer

État de conservation  
Fragmentaire

Deux objets en fer effilés vers l'intérieur. Emmanchement par une tige pointue à 90° de la lame puis recourbée.

L (mm)    l (mm)    Diam (mm)    Section/ép. (mm)    Poids (g)  
82

Comparaisons et références

Horbourg-Wihr

Surf. ass. établissement (ha)  
-

Domaine d'activité

Agriculture     Elevage     Artisanat     Indéterminé

Catégorie d'activité

Céréaliculture     Tannerie/cuir     Terre cuite  
 Culture fourragère     Textile     Polyvalent  
 Arboriculture     Métallurgie/métal     Indéterminé  
 Horticulture     Bois  
 Viticulture     Pierre  
 Elevage     Os  
 Charcuterie     Verre

Pas d'image



Identification G.H.  
Enclumette

Identification spécialiste

-

		Code catalogue Co.Co.mo.09	Code d'origine C-A1-21
Commune Contrexéville	Lieu-dit la Côte		
Pays France	Entité administrative Lorraine	Bibliographie disponible dans la fiche site	

TPQ	TAQ	Période	Matière	État de conservation
175	225	Haut Empire	Fer	Complet

Outil de section ronde à table plate légèrement bombée. Le corps de section carrée possède six volutes enroulées sur elle-même. Un anneau est accroché dans la volute la plus grande. Des maillons de chaînes étaient passés dans l'anneau permettant ainsi la suspension de l'outil.

L (mm)	l (mm)	Diam (mm)	Section/ép. (mm)	Poids (g)
170				811


Comparaisons et références

-

Surf. ass. établissement (ha)

-

- Domaine d'activité
- Agriculture  Elevage  Artisanat  Indéterminé
- Catégorie d'activité
- |  |  |                                      |
|--|--|--------------------------------------|
| <input type="checkbox"/> Céréaliculture                | <input type="checkbox"/> Tannerie/cuir     | <input type="checkbox"/> Terre cuite |
| <input checked="" type="checkbox"/> Culture fourragère | <input type="checkbox"/> Textile           | <input type="checkbox"/> Polyvalent  |
| <input type="checkbox"/> Arboriculture                 | <input type="checkbox"/> Métallurgie/métal | <input type="checkbox"/> Indéterminé |
| <input type="checkbox"/> Horticulture                  | <input type="checkbox"/> Bois              |                                      |
| <input type="checkbox"/> Viticulture                   | <input type="checkbox"/> Pierre            |                                      |
| <input type="checkbox"/> Elevage                       | <input type="checkbox"/> Os                |                                      |
| <input type="checkbox"/> Charcuterie                   | <input type="checkbox"/> Verre             |                                      |



Identification G.H.  
Marteau

Identification spécialiste

-

Code catalogue Code d'origine  
Co.Co.mo.10 C-A1/2-25

Commune  
Contrexéville

Lieu-dit  
la Côte

Pays  
France

Entité administrative  
Lorraine

Bibliographie disponible  
dans la fiche site

TPQ  
175

TAQ  
225

Période  
Haut Empire

Matière  
Fer

État de conservation  
Complet

Outil à tête triangulaire. L'emmanchement se fait par une ouverture à sa base. Deux arrêtes (pannes) forment les parties actives de l'outil. Les marteaux à double panne sont employés pour le battage des faux et des faucilles associés à des enclumettes à tête plates.

ouverture pour le manche 20x8 mm

L (mm)  
157

l (mm)

Diam (mm).

Section/ép. (mm)

Poids (g)  
1155

Comparaisons et références

Type III (panne et panne)

Domaine d'activité

Agriculture  Elevage  Artisanat  Indéterminé

Catégorie d'activité

Céréaliculture

Culture fourragère

Arboriculture

Horticulture

Viticulture

Elevage

Charcuterie

Tannerie/cuir

Textile

Métallurgie/métal

Bois

Pierre

Os

Verre


Terre cuite

Polyvalent

Indéterminé

Surf. ass. établissement (ha)

-





Identification G.H.  
Marteau

Identification spécialiste

-

Code catalogue Code d'origine  
Co.Co.mo.11 C-A1/2-26

Commune  
Contrexéville

Lieu-dit  
la Côte

Pays  
France

Entité administrative  
Lorraine

Bibliographie disponible  
dans la fiche site

TPQ  
175

TAQ  
225

Période

Matière  
Fer

État de conservation

Outil à tête triangulaire. L'emmanchement se fait par une ouverture à sa base et à son sommet. Deux arrêtes (pannes) forment les parties actives de l'outil.

Les marteaux à double panne sont employés pour le battage des faux et des faucilles associés à des enclumettes à tête plates.

ouverture inférieure : 9x24 ; supérieure : 9x15

L (mm)  
177

l (mm)

Diam (mm).

Section/ép. (mm)

Poids (g)  
1139

Comparaisons et références

Type III (panne et panne)

Domaine d'activité

Agriculture  Elevage  Artisanat  Indéterminé

Catégorie d'activité

Céréaliculture

Culture fourragère

Arboriculture

Horticulture

Viticulture

Elevage

Charcuterie

Tannerie/cuir

Textile

Métallurgie/métal

Bois

Pierre

Os

Verre



Terre cuite

Polyvalent

Indéterminé

Surf. ass. établissement (ha)

-



Identification G.H.  
Herse (dent)

Identification spécialiste

-

Code catalogue Code d'origine  
Co.Co.mo.12 C-D-28

Commune  
Contrexéville

Lieu-dit  
la Côte

Pays  
France

Entité administrative  
Lorraine

Bibliographie disponible  
dans la fiche site

TPQ	TAQ	Période	Matière	État de conservation
175	225	Haut Empire	Fer	Fragmentaire

Objet à tête hémisphérique prolongée par une tige de section carrée renflée en son milieu et présentant un épaulement avant de s'amincir vers une pointe émoussée.

Active : 104 ; Châssis : 88

L (mm)	l (mm)	Diam (mm)	Section/ép. (mm)	Poids (g)
192				381

Comparaisons et références

-

Surf. ass. établissement (ha)

-

Domaine d'activité

Agriculture  Elevage  Artisanat  Indéterminé

Catégorie d'activité

<input checked="" type="checkbox"/> Céréaliculture	<input type="checkbox"/> Tannerie/cuir	<input type="checkbox"/> Terre cuite
<input checked="" type="checkbox"/> Culture fourragère	<input type="checkbox"/> Textile	<input type="checkbox"/> Polyvalent
<input type="checkbox"/> Arboriculture	<input type="checkbox"/> Métallurgie/métal	<input type="checkbox"/> Indéterminé
<input type="checkbox"/> Horticulture	<input type="checkbox"/> Bois	
<input type="checkbox"/> Viticulture	<input type="checkbox"/> Pierre	
<input type="checkbox"/> Elevage	<input type="checkbox"/> Os	
<input type="checkbox"/> Charcuterie	<input type="checkbox"/> Verre	



Identification G.H.  
Herse (dent)

Identification spécialiste

-

Code catalogue Code d'origine  
Co.Co.mo.13 C-D-29

Commune  
Contrexéville

Lieu-dit  
la Côte

Pays  
France

Entité administrative  
Lorraine

Bibliographie disponible  
dans la fiche site

TPQ	TAQ	Période	Matière	État de conservation
175	225	Haut Empire	Fer	Fragmentaire

Objet à tête hémisphérique prolongée par une tige de section carrée renflée en son milieu et présentant un épaulement avant de s'amincir vers une pointe émoussée.

Active : 107 ; Châssis : 84

L (mm)	l (mm)	Diam (mm)	Section/ép. (mm)	Poids (g)
191				346

Comparaisons et références

-

Surf. ass. établissement (ha)


-

Domaine d'activité

Agriculture  Elevage  Artisanat  Indéterminé

Catégorie d'activité

<input checked="" type="checkbox"/> Céréaliculture	<input type="checkbox"/> Tannerie/cuir	<input type="checkbox"/> Terre cuite
<input checked="" type="checkbox"/> Culture fourragère	<input type="checkbox"/> Textile	<input type="checkbox"/> Polyvalent
<input type="checkbox"/> Arboriculture	<input type="checkbox"/> Métallurgie/métal	<input type="checkbox"/> Indéterminé
<input type="checkbox"/> Horticulture	<input type="checkbox"/> Bois	
<input type="checkbox"/> Viticulture	<input type="checkbox"/> Pierre	
<input type="checkbox"/> Elevage	<input type="checkbox"/> Os	
<input type="checkbox"/> Charcuterie	<input type="checkbox"/> Verre	



Identification G.H.  
Herse (dent)

Identification spécialiste

-

Commune  
Contrexéville

Pays  
France

Lieu-dit  
la Côte

Entité administrative  
Lorraine

Code catalogue  
Co.Co.mo.14

Code d'origine  
C-D-30

Bibliographie disponible  
dans la fiche site

TPQ  
175

TAQ  
225

Période  
Haut Empire

Matière  
Fer

État de conservation  
Fragmentaire

Objet à tête hémisphérique prolongée par une tige de section carrée renflée en son milieu et présentant un épaulement avant de s'amincir vers une pointe émoussée.

Active : 101 ; Châssis : 84

L (mm)  
185

l (mm)

Diam (mm)

Section/ép. (mm)

Poids (g)  
415

Comparaisons et références

-

Surf. ass. établissement (ha)


-

Domaine d'activité

Agriculture  Elevage  Artisanat  Indéterminé

Catégorie d'activité

Céréaliculture  Tannerie/cuir  Terre cuite  
 Culture fourragère  Textile  Polyvalent  
 Arboriculture  Métallurgie/métal  Indéterminé  
 Horticulture  Bois  
 Viticulture  Pierre  
 Elevage  Os  
 Charcuterie  Verre



Identification G.H.  
Herse (dent)

Identification spécialiste

-

Commune  
Contrexéville

Pays  
France

Lieu-dit  
la Côte

Entité administrative  
Lorraine

Code catalogue  
Co.Co.mo.15

Code d'origine  
C-D-31

Bibliographie disponible  
dans la fiche site

TPQ  
175

TAQ  
225

Période  
Période romaine

Matière  
Fer

État de conservation  
Fragmentaire

Objet à tête hémisphérique prolongée par une tige de section carrée renflée en son milieu et présentant un épaulement avant de s'amincir vers une pointe émoussée.

Active : 108 ; Châssis : 87

L (mm)  
195

l (mm)

Diam (mm).

Section/ép. (mm)

Poids (g)  
388

Comparaisons et références

-

Surf. ass. établissement (ha)


-

Domaine d'activité

Agriculture  Elevage  Artisanat  Indéterminé

Catégorie d'activité

Céréaliculture  Tannerie/cuir  Terre cuite  
 Culture fourragère  Textile  Polyvalent  
 Arboriculture  Métallurgie/métal  Indéterminé  
 Horticulture  Bois  
 Viticulture  Pierre  
 Elevage  Os  
 Charcuterie  Verre



Identification G.H.  
Herse (dent)

Identification spécialiste

-

Commune  
Contrexéville

Pays  
France

Lieu-dit  
la Côte

Entité administrative  
Lorraine

Code catalogue  
Co.Co.mo.16

Code d'origine  
C-D-32

Bibliographie disponible  
dans la fiche site

TPQ  
175

TAQ  
225

Période  
Haut Empire

Matière  
Fer

État de conservation  
Fragmentaire

Objet à tête hémisphérique prolongée par une tige de section carrée renflée en son milieu et présentant un épaulement avant de s'amincir vers une pointe émoussée.

Active : 94 ; Châssis : 88

L (mm)  
182

l (mm)

Diam (mm)

Section/ép. (mm)

Poids (g)  
208

Comparaisons et références

-

Surf. ass. établissement (ha)



-

Domaine d'activité

Agriculture  Elevage  Artisanat  Indéterminé

Catégorie d'activité

Céréaliculture  Tannerie/cuir  Terre cuite  
 Culture fourragère  Textile  Polyvalent  
 Arboriculture  Métallurgie/métal  Indéterminé  
 Horticulture  Bois  
 Viticulture  Pierre  
 Elevage  Os  
 Charcuterie  Verre



Identification G.H.  
Herse (dent)

Identification spécialiste

-

Commune  
Contrexéville

Pays  
France

Lieu-dit  
la Côte

Entité administrative  
Lorraine

Code catalogue  
Co.Co.mo.17

Code d'origine  
C-D-33

Bibliographie disponible  
dans la fiche site

TPQ  
175

TAQ  
225

Période  
Haut Empire

Matière  
Fer

État de conservation  
Fragmentaire

Objet à tête hémisphérique prolongée par une tige de section carrée renflée en son milieu et présentant un épaulement avant de s'amincir vers une pointe émoussée.

Active : 103 ; Châssis : 88

L (mm)  
191

l (mm)

Diam (mm).

Section/ép. (mm)

Poids (g)  
393

Comparaisons et références

-

Surf. ass. établissement (ha)


-

Domaine d'activité

Agriculture  Elevage  Artisanat  Indéterminé

Catégorie d'activité

Céréaliculture  Tannerie/cuir  Terre cuite  
 Culture fourragère  Textile  Polyvalent  
 Arboriculture  Métallurgie/métal  Indéterminé  
 Horticulture  Bois  
 Viticulture  Pierre  
 Elevage  Os  
 Charcuterie  Verre



0 5 10 cm

Identification G.H.  
Herse (dent)

Identification spécialiste

-

Code catalogue

Code d'origine

Co.Co.mo.18

C-D-34

Commune  
Contrexéville

Lieu-dit  
la Côte

Pays  
France

Entité administrative  
Lorraine

Bibliographie disponible  
dans la fiche site

TPQ  
175

TAQ  
225

Période  
Haut Empire

Matière  
Fer

État de conservation  
Fragmentaire

Objet à tête hémisphérique prolongée par une tige de section carrée renflée en son milieu et présentant un épaulement avant de s'amincir vers une pointe émoussée.

Active : 108 ; Châssis : 84

L (mm)  
192

l (mm)

Diam (mm)

Section/ép. (mm)

Poids (g)  
467

Comparaisons et références

-

Surf. ass. établissement (ha)


-

Domaine d'activité

Agriculture  Elevage  Artisanat  Indéterminé

Catégorie d'activité

Céréaliculture  Tannerie/cuir  Terre cuite  
 Culture fourragère  Textile  Polyvalent  
 Arboriculture  Métallurgie/métal  Indéterminé  
 Horticulture  Bois  
 Viticulture  Pierre  
 Elevage  Os  
 Charcuterie  Verre





Identification G.H.  
Herse (dent)

Identification spécialiste

-

Commune  
Contrexéville

Pays  
France

Lieu-dit  
la Côte

Entité administrative  
Lorraine

Code catalogue  
Co.Co.mo.19

Code d'origine  
C-D-35

Bibliographie disponible  
dans la fiche site

TPQ  
175

TAQ  
225

Période  
Période romaine

Matière  
Fer

État de conservation  
Fragmentaire

Objet à tête hémisphérique prolongée par une tige de section carrée renflée en son milieu et présentant un épaulement avant de s'amincir vers une pointe émoussée.

Active : 107 ; Châssis : 81

L (mm)  
188

l (mm)

Diam (mm)

Section/ép. (mm)

Poids (g)  
468

Comparaisons et références

-

Surf. ass. établissement (ha)


-

Domaine d'activité

Agriculture  Elevage  Artisanat  Indéterminé

Catégorie d'activité

Céréaliculture  Tannerie/cuir  Terre cuite  
 Culture fourragère  Textile  Polyvalent  
 Arboriculture  Métallurgie/métal  Indéterminé  
 Horticulture  Bois  
 Viticulture  Pierre  
 Elevage  Os  
 Charcuterie  Verre



C-D-33



C-D-34



C-D-35



C-D-36



C-D-37



Identification G.H.  
Herse (dent)

Identification spécialiste

-

Code catalogue Code d'origine  
Co.Co.mo.20 C-D-36

Commune  
Contrexéville

Lieu-dit  
la Côte

Pays  
France

Entité administrative  
Lorraine

Bibliographie disponible  
dans la fiche site

TPQ	TAQ	Période	Matière	État de conservation
175	225	Haut Empire	Fer	Fragmentaire

Objet à tête hémisphérique prolongée par une tige de section carrée renflée en son milieu et présentant un épaulement avant de s'amincir vers une pointe émoussée.

Active : 109 ; Châssis : 84

L (mm)	l (mm)	Diam (mm)	Section/ép. (mm)	Poids (g)
193				509

Comparaisons et références

-

Surf. ass. établissement (ha)


-

Domaine d'activité

Agriculture  Elevage  Artisanat  Indéterminé

Catégorie d'activité

<input checked="" type="checkbox"/> Céréaliculture	<input type="checkbox"/> Tannerie/cuir	<input type="checkbox"/> Terre cuite
<input checked="" type="checkbox"/> Culture fourragère	<input type="checkbox"/> Textile	<input type="checkbox"/> Polyvalent
<input type="checkbox"/> Arboriculture	<input type="checkbox"/> Métallurgie/métal	<input type="checkbox"/> Indéterminé
<input type="checkbox"/> Horticulture	<input type="checkbox"/> Bois	
<input type="checkbox"/> Viticulture	<input type="checkbox"/> Pierre	
<input type="checkbox"/> Elevage	<input type="checkbox"/> Os	
<input type="checkbox"/> Charcuterie	<input type="checkbox"/> Verre	



Identification G.H.  
Herse (dent)

Identification spécialiste

-

Commune Contrexéville		Lieu-dit la Côte	Code catalogue Co.Co.mo.21	Code d'origine C-D-37
Pays France	Entité administrative Lorraine		Bibliographie disponible dans la fiche site	

TPQ	TAQ	Période	Matière	État de conservation
175	225	Haut Empire	Fer	Complet

objet à tête hémisphérique prolongée par une tige de section carrée renflée en son milieu et présentant un épaulement avant de s'amincir vers une pointe émoussée. La dent est fixée au châssis de la herse par une plaque (60 x 40 mm) située avant la tête hémisphérique. La partie de la dent située de la plaque jusqu'à l'épaulement doit correspondre à la partie enchâssée. La partie active, de plus forte section, présente une pointe émoussée.

Plaque de 60 x 40 mm ; Active : 112 ; Châssis : 81

L (mm)	l (mm)	Diam (mm)	Section/ép. (mm)	Poids (g)
193				322


Comparaisons et références

-

Surf. ass. établissement (ha)

-

- Domaine d'activité
- Agriculture  Elevage  Artisanat  Indéterminé
- Catégorie d'activité
- |  |  |                                      |
|--|--|--------------------------------------|
| <input checked="" type="checkbox"/> Céréaliculture     | <input type="checkbox"/> Tannerie/cuir     | <input type="checkbox"/> Terre cuite |
| <input checked="" type="checkbox"/> Culture fourragère | <input type="checkbox"/> Textile           | <input type="checkbox"/> Polyvalent  |
| <input type="checkbox"/> Arboriculture                 | <input type="checkbox"/> Métallurgie/métal | <input type="checkbox"/> Indéterminé |
| <input type="checkbox"/> Horticulture                  | <input type="checkbox"/> Bois              |                                      |
| <input type="checkbox"/> Viticulture                   | <input type="checkbox"/> Pierre            |                                      |
| <input type="checkbox"/> Elevage                       | <input type="checkbox"/> Os                |                                      |
| <input type="checkbox"/> Charcuterie                   | <input type="checkbox"/> Verre             |                                      |



Identification G.H.  
Herse (dent)

Identification spécialiste

-

Commune  
Contrexéville

Pays  
France

Lieu-dit  
la Côte

Entité administrative  
Lorraine

Code catalogue  
Co.Co.mo.22

Code d'origine  
C-D-38

Bibliographie disponible  
dans la fiche site

TPQ  
175

TAQ  
225

Période  
Haut Empire

Matière  
Fer

État de conservation  
Fragmentaire

Objet à tête hémisphérique prolongée par une tige de section carrée renflée en son milieu et présentant un épaulement avant de s'amincir vers une pointe émoussée.

Active : 88 ; Châssis : 72

L (mm)  
160

l (mm)

Diam (mm).

Section/ép. (mm)

Poids (g)  
322

Comparaisons et références

-

Surf. ass. établissement (ha)


-

Domaine d'activité

Agriculture  Elevage  Artisanat  Indéterminé

Catégorie d'activité

Céréaliculture  Tannerie/cuir  Terre cuite  
 Culture fourragère  Textile  Polyvalent  
 Arboriculture  Métallurgie/métal  Indéterminé  
 Horticulture  Bois  
 Viticulture  Pierre  
 Elevage  Os  
 Charcuterie  Verre



Identification G.H.  
Herse (dent)

Identification spécialiste

-

Code catalogue Code d'origine  
Co.Co.mo.23 C-D-39

Commune  
Contrexéville

Lieu-dit  
la Côte

Pays  
France

Entité administrative  
Lorraine

Bibliographie disponible  
dans la fiche site

TPQ	TAQ	Période	Matière	État de conservation
175	225	Haut Empire	Fer	Fragmentaire

Objet à tête hémisphérique prolongée par une tige de section carrée renflée en son milieu et présentant un épaulement avant de s'amincir vers une pointe émoussée.

Active : 102 ; Châssis : 87

L (mm)	l (mm)	Diam (mm)	Section/ép. (mm)	Poids (g)
189				425

Comparaisons et références

-

Surf. ass. établissement (ha)



-

Domaine d'activité

Agriculture  Elevage  Artisanat  Indéterminé

Catégorie d'activité

<input checked="" type="checkbox"/> Céréaliculture	<input type="checkbox"/> Tannerie/cuir	<input type="checkbox"/> Terre cuite
<input checked="" type="checkbox"/> Culture fourragère	<input type="checkbox"/> Textile	<input type="checkbox"/> Polyvalent
<input type="checkbox"/> Arboriculture	<input type="checkbox"/> Métallurgie/métal	<input type="checkbox"/> Indéterminé
<input type="checkbox"/> Horticulture	<input type="checkbox"/> Bois	
<input type="checkbox"/> Viticulture	<input type="checkbox"/> Pierre	
<input type="checkbox"/> Elevage	<input type="checkbox"/> Os	
<input type="checkbox"/> Charcuterie	<input type="checkbox"/> Verre	



Identification G.H.  
Herse (dent)

Identification spécialiste

-

Commune  
Contrexéville

Pays  
France

Lieu-dit  
la Côte

Entité administrative  
Lorraine

Code catalogue  
Co.Co.mo.24

Code d'origine  
C-D-40

Bibliographie disponible  
dans la fiche site

TPQ  
175

TAQ  
225

Période  
Haut Empire

Matière  
Fer

État de conservation  
Fragmentaire

Objet à tête hémisphérique prolongée par une tige de section carrée renflée en son milieu et présentant un épaulement avant de s'amincir vers une pointe émoussée.

Active : 82 ; Châssis : 84

L (mm)  
166

l (mm)

Diam (mm).

Section/ép. (mm)

Poids (g)  
350

Comparaisons et références

-

Surf. ass. établissement (ha)


-

Domaine d'activité

Agriculture  Elevage  Artisanat  Indéterminé

Catégorie d'activité

Céréaliculture  Tannerie/cuir  Terre cuite  
 Culture fourragère  Textile  Polyvalent  
 Arboriculture  Métallurgie/métal  Indéterminé  
 Horticulture  Bois  
 Viticulture  Pierre  
 Elevage  Os  
 Charcuterie  Verre



Identification G.H.  
Herse (dent)

Identification spécialiste

-

Commune  
Contrexéville

Pays  
France

Lieu-dit  
la Côte

Entité administrative  
Lorraine

Code catalogue  
Co.Co.mo.25

Code d'origine  
C-D-41

Bibliographie disponible  
dans la fiche site

TPQ  
175

TAQ  
225

Période  
Haut Empire

Matière  
Fer

État de conservation  
Fragmentaire

Objet à tête hémisphérique prolongée par une tige de section carrée renflée en son milieu et présentant un épaulement avant de s'amincir vers une pointe émoussée.

Active : 108 ; Châssis : 87

L (mm)  
195

l (mm)

Diam (mm).

Section/ép. (mm)

Poids (g)  
441

Comparaisons et références

-

Surf. ass. établissement (ha)


-

Domaine d'activité

Agriculture  Elevage  Artisanat  Indéterminé

Catégorie d'activité

Céréaliculture  Tannerie/cuir  Terre cuite  
 Culture fourragère  Textile  Polyvalent  
 Arboriculture  Métallurgie/métal  Indéterminé  
 Horticulture  Bois  
 Viticulture  Pierre  
 Elevage  Os  
 Charcuterie  Verre



Identification G.H.  
Herse (dent)

Identification spécialiste

-

Code catalogue Code d'origine

Co.Co.mo.26 C-D-42

Commune  
Contrexéville

Lieu-dit  
la Côte

Pays  
France

Entité administrative  
Lorraine

Bibliographie disponible  
dans la fiche site

TPQ  
175

TAQ  
225

Période  
Haut Empire

Matière  
Fer

État de conservation  
Fragmentaire

Objet à tête hémisphérique prolongée par une tige de section carrée renflée en son milieu et présentant un épaulement avant de s'amincir vers une pointe émoussée.

Active : 110 ; Châssis : 86

L (mm)	l (mm)	Diam (mm)	Section/ép. (mm)	Poids (g)
196				458

Comparaisons et références

-

Surf. ass. établissement (ha)


-

Domaine d'activité

Agriculture  Elevage  Artisanat  Indéterminé

Catégorie d'activité

<input checked="" type="checkbox"/> Céréaliculture	<input type="checkbox"/> Tannerie/cuir	<input type="checkbox"/> Terre cuite
<input checked="" type="checkbox"/> Culture fourragère	<input type="checkbox"/> Textile	<input type="checkbox"/> Polyvalent
<input type="checkbox"/> Arboriculture	<input type="checkbox"/> Métallurgie/métal	<input type="checkbox"/> Indéterminé
<input type="checkbox"/> Horticulture	<input type="checkbox"/> Bois	
<input type="checkbox"/> Viticulture	<input type="checkbox"/> Pierre	
<input type="checkbox"/> Elevage	<input type="checkbox"/> Os	
<input type="checkbox"/> Charcuterie	<input type="checkbox"/> Verre	





Identification G.H.  
Herse (dent)

Identification spécialiste

-

Code catalogue Code d'origine  
Co.Co.mo.27 C-D-43

Commune  
Contrexéville

Lieu-dit  
la Côte

Pays  
France

Entité administrative  
Lorraine

Bibliographie disponible  
dans la fiche site

TPQ	TAQ	Période	Matière	État de conservation
175	225	Haut Empire	Fer	Fragmentaire

Objet à tête hémisphérique prolongée par une tige de section carrée renflée en son milieu et présentant un épaulement avant de s'amincir vers une pointe émoussée.

Active : 108 ; Châssis : 84

L (mm)	l (mm)	Diam (mm)	Section/ép. (mm)	Poids (g)
192				425

Comparaisons et références

-

Surf. ass. établissement (ha)




-

Domaine d'activité

Agriculture  Elevage  Artisanat  Indéterminé

Catégorie d'activité

<input checked="" type="checkbox"/> Céréaliculture	<input type="checkbox"/> Tannerie/cuir	<input type="checkbox"/> Terre cuite
<input checked="" type="checkbox"/> Culture fourragère	<input type="checkbox"/> Textile	<input type="checkbox"/> Polyvalent
<input type="checkbox"/> Arboriculture	<input type="checkbox"/> Métallurgie/métal	<input type="checkbox"/> Indéterminé
<input type="checkbox"/> Horticulture	<input type="checkbox"/> Bois	
<input type="checkbox"/> Viticulture	<input type="checkbox"/> Pierre	
<input type="checkbox"/> Elevage	<input type="checkbox"/> Os	
<input type="checkbox"/> Charcuterie	<input type="checkbox"/> Verre	



Identification G.H.  
Herse (dent)

Identification spécialiste

-

Commune  
Contrexéville

Pays  
France

Lieu-dit  
la Côte

Entité administrative  
Lorraine

Code catalogue  
Co.Co.mo.28

Code d'origine  
C-D-44

Bibliographie disponible  
dans la fiche site

TPQ  
175

TAQ  
225

Période  
Haut Empire

Matière  
Fer

État de conservation  
Fragmentaire

Objet à tête hémisphérique prolongée par une tige de section carrée renflée en son milieu et présentant un épaulement avant de s'amincir vers une pointe émoussée.

Active : 92 ; Châssis : 72

L (mm)  
164

l (mm)

Diam (mm).

Section/ép. (mm)

Poids (g)  
296

Comparaisons et références

-

Surf. ass. établissement (ha)



-

Domaine d'activité

Agriculture  Elevage  Artisanat  Indéterminé

Catégorie d'activité

Céréaliculture  Tannerie/cuir  Terre cuite  
 Culture fourragère  Textile  Polyvalent  
 Arboriculture  Métallurgie/métal  Indéterminé  
 Horticulture  Bois  
 Viticulture  Pierre  
 Elevage  Os  
 Charcuterie  Verre



Identification G.H.  
Herse (dent)

Identification spécialiste

-

Code catalogue Code d'origine  
Co.Co.mo.29 C-D-45

Commune  
Contrexéville

Lieu-dit  
la Côte

Pays  
France

Entité administrative  
Lorraine

Bibliographie disponible  
dans la fiche site

TPQ	TAQ	Période	Matière	État de conservation
175	225	Haut Empire	Fer	Fragmentaire

Objet à tête hémisphérique prolongée par une tige de section carrée renflée en son milieu et présentant un épaulement avant de s'amincir vers une pointe émoussée.

Active : 81 ; Châssis : 81

L (mm)	l (mm)	Diam (mm)	Section/ép. (mm)	Poids (g)
162				340

Comparaisons et références

-

Surf. ass. établissement (ha)



-

Domaine d'activité

Agriculture  Elevage  Artisanat  Indéterminé

Catégorie d'activité

<input checked="" type="checkbox"/> Céréaliculture	<input type="checkbox"/> Tannerie/cuir	<input type="checkbox"/> Terre cuite
<input checked="" type="checkbox"/> Culture fourragère	<input type="checkbox"/> Textile	<input type="checkbox"/> Polyvalent
<input type="checkbox"/> Arboriculture	<input type="checkbox"/> Métallurgie/métal	<input type="checkbox"/> Indéterminé
<input type="checkbox"/> Horticulture	<input type="checkbox"/> Bois	
<input type="checkbox"/> Viticulture	<input type="checkbox"/> Pierre	
<input type="checkbox"/> Elevage	<input type="checkbox"/> Os	
<input type="checkbox"/> Charcuterie	<input type="checkbox"/> Verre	



Identification G.H.  
Herse (dent)

Identification spécialiste

-

Commune  
Contrexéville

Pays  
France

Lieu-dit  
la Côte

Entité administrative  
Lorraine

Code catalogue  
Co.Co.mo.30

Code d'origine  
C-D-46

Bibliographie disponible  
dans la fiche site

TPQ  
175

TAQ  
225

Période  
Haut Empire

Matière  
Fer

État de conservation  
Fragmentaire

Objet à tête hémisphérique prolongée par une tige de section carrée renflée en son milieu et présentant un épaulement avant de s'amincir vers une pointe émoussée.

Active : 94 ; Châssis : 46

L (mm)  
140

l (mm)

Diam (mm).

Section/ép. (mm)

Poids (g)  
272

Comparaisons et références

-

Surf. ass. établissement (ha)



-

Domaine d'activité

Agriculture  Elevage  Artisanat  Indéterminé

Catégorie d'activité

Céréaliculture  Tannerie/cuir  Terre cuite  
 Culture fourragère  Textile  Polyvalent  
 Arboriculture  Métallurgie/métal  Indéterminé  
 Horticulture  Bois  
 Viticulture  Pierre  
 Elevage  Os  
 Charcuterie  Verre



Identification G.H.  
Herse (dent)

Identification spécialiste  
-

Commune  
Contrexéville

Pays  
France

Lieu-dit  
la Côte

Entité administrative  
Lorraine

Code catalogue  
Co.Co.mo.31

Code d'origine  
C-D-47

Bibliographie disponible  
dans la fiche site

TPQ  
175

TAQ  
225

Période  
Haut Empire

Matière  
Fer

État de conservation  
Fragmentaire

Objet à tête hémisphérique prolongée par une tige de section carrée renflée en son milieu et présentant un épaulement avant de s'amincir vers une pointe émoussée.

Active : 77 ; Châssis : 84

L (mm)  
161

l (mm)

Diam (mm).

Section/ép. (mm)

Poids (g)  
385

Comparaisons et références

-

Surf. ass. établissement (ha)  
-

Domaine d'activité

Agriculture  Elevage  Artisanat  Indéterminé

Catégorie d'activité

Céréaliculture

Culture fourragère

Arboriculture

Horticulture

Viticulture

Elevage

Charcuterie

Tannerie/cuir

Textile

Métallurgie/métal

Bois

Pierre

Os

Verre

Terre cuite

Polyvalent

Indéterminé



Identification G.H.  
Herminette ? Houe ?

Identification spécialiste

-

Code catalogue Code d'origine

Co.Co.mo.32 C-A2-22

Commune  
Contrexéville

Lieu-dit  
la Côte

Pays  
France

Entité administrative  
Lorraine

Bibliographie disponible  
dans la fiche site

TPQ  
175

TAQ  
225

Période  
Haut Empire

Matière  
Fer

État de conservation  
Complet

outil à lame perpendiculaire et légèrement en biais par rapport au manche. Le tranchant est sensiblement convexe. Le prolongement de l'œil par un canon et l'absence de marteau classe cette herminette dans le type 5 de Pietsch. La faible inclinaison de l'outil ne permet pas d'écarter l'identification d'une petite houe.

œil ht: 53 ; diam. 30

L (mm)  
453

l (mm)

Diam (mm).

Section/ép. (mm)

Poids (g)  
150

#### Comparaisons et références

Pietsch, 1983, p. 28-29 ; Duvauchelle, 2005, p. 43-45.

#### Domaine d'activité

Agriculture  Elevage  Artisanat  Indéterminé

#### Catégorie d'activité

Céréaliculture

Culture fourragère

Arboriculture

Horticulture

Viticulture

Elevage

Charcuterie

Tannerie/cuir

Textile

Métallurgie/métal

Bois

Pierre

Os

Verre

Terre cuite


Polyvalent

Indéterminé

Surf. ass. établissement (ha)

-

Pas d'image



Identification G.H.  
Outil d'aiguisage

Identification spécialiste  
-

Commune  
Contrexéville

Pays  
France

Lieu-dit  
la Côte

Entité administrative  
Lorraine

Code catalogue  
Co.Co.mo.33

Code d'origine  
C-B1-07

Bibliographie disponible  
dans la fiche site

TPQ  
175

TAQ  
225

Période  
Haut Empire

Matière  
Pierre (grès)

État de conservation  
Fragmentaire

Parallélépipède à section rectangulaire. Les quatre faces sont des surfaces actives planes ou peut-être légèrement concaves.

Etude de A. Thiébaux.

L (mm)  
114

l (mm)  
35

Diam (mm).

Section/ép. (mm)

Poids (g)  
203

Comparaisons et références

Type 4a de A. Thiébaux

Domaine d'activité

Agriculture  Elevage  Artisanat  Indéterminé

Catégorie d'activité

Céréaliculture  Tannerie/cuir  Terre cuite  
 Culture fourragère  Textile  Polyvalent  
 Arboriculture  Métallurgie/métal  Indéterminé  
 Horticulture  Bois  
 Viticulture  Pierre  
 Elevage  Os  
 Charcuterie  Verre

Surf. ass. établissement (ha)  
-

Pas d'image



Identification G.H.  
Outil d'aiguisage

Identification spécialiste  
-

Commune  
Contrexéville

Pays  
France

Lieu-dit  
la Côte

Entité administrative  
Lorraine

Code catalogue  
Co.Co.mo.34

Code d'origine  
C-B1-08

Bibliographie disponible  
dans la fiche site

TPQ  
175

TAQ  
225

Période  
Haut Empire

Matière  
Pierre (grès)

État de conservation  
Fragmentaire

Parallélépipède à section rectangulaire (4a) ou carrée (3). une grande face et les flancs sont des surfaces actives planes. La seconde grande face est « brute ». Est-ce une fracture ?

Etude de A. Thiébaux.

L (mm)  
72

l (mm)  
24

Diam (mm).

Section/ép. (mm)

Poids (g)  
20

Comparaisons et références

Type 4a ou 3 de A. Thiébaux

Domaine d'activité

Agriculture  Elevage  Artisanat  Indéterminé

Catégorie d'activité

Céréaliculture  Tannerie/cuir  Terre cuite  
 Culture fourragère  Textile  Polyvalent  
 Arboriculture  Métallurgie/métal  Indéterminé  
 Horticulture  Bois  
 Viticulture  Pierre  
 Elevage  Os  
 Charcuterie  Verre

Surf. ass. établissement (ha)  
-

Pas d'image

0 5 10 cm





Identification G.H.  
Ciseau

Identification spécialiste  
-

Commune  
Contrexéville

Pays  
France

Lieu-dit  
la Côte

Entité administrative  
Lorraine

Code catalogue  
Co.Co.mo.35

Code d'origine  
C-B2-19

Bibliographie disponible  
dans la fiche site

TPQ  
175

TAQ  
225

Période  
Haut Empire

Matière  
Fer

État de conservation  
Fragmentaire

Outil droit à manche massif dont la lame s'évase légèrement jusqu'au tranchant rongé par la corrosion. Le corps du ciseau est légèrement renflé certainement pour améliorer la prise en main.

L (mm)  
200

l (mm)

Diam (mm).

Section/ép. (mm)

Poids (g)  
142

Comparaisons et références

Duvauchelle, 2005, p. 122

Domaine d'activité

Agriculture  Elevage  Artisanat  Indéterminé

Catégorie d'activité

Céréaliculture

Culture fourragère

Arboriculture

Horticulture

Viticulture

Elevage

Charcuterie

Tannerie/cuir

Textile

Métallurgie/métal

Bois

Pierre

Os

Verre

Terre cuite

Polyvalent

Indéterminé

Surf. ass. établissement (ha)

-

Pas d'image



0 5 10 cm

Identification G.H.  
Emondoir

Identification spécialiste  
-

	Code catalogue Co.Co.mo.36	Code d'origine C-B2-24
Commune Contrexéville	Lieu-dit la Côte	
Pays France	Entité administrative Lorraine	Bibliographie disponible dans la fiche site

TPQ 175	TAQ 225	Période Haut Empire	Matière Fer	État de conservation Complet	
Outil composé d'une longue douille terminée par une lame en quart de cercle, à dos courbe et tranchant droit et dont la pointe est pourvue d'une petite excroissance de forme rectangulaire. Diam. douille 27 mm					
	L (mm) 387	l (mm)	Diam (mm).	Section/ép. (mm)	Poids (g) 1050

Comparaisons et références  
N. Tisserand & B. Fort

Surf. ass. établissement (ha)  
-

- Domaine d'activité
- Agriculture  Elevage  Artisanat  Indéterminé
- Catégorie d'activité
- |   |  |                                      |
|---|--|--------------------------------------|
| <input type="checkbox"/> Céréaliculture           | <input type="checkbox"/> Tannerie/cuir     | <input type="checkbox"/> Terre cuite |
| <input type="checkbox"/> Culture fourragère       | <input type="checkbox"/> Textile           | <input type="checkbox"/> Polyvalent  |
| <input checked="" type="checkbox"/> Arboriculture | <input type="checkbox"/> Métallurgie/métal | <input type="checkbox"/> Indéterminé |
| <input type="checkbox"/> Horticulture             | <input type="checkbox"/> Bois              |                                      |
| <input type="checkbox"/> Viticulture              | <input type="checkbox"/> Pierre            |                                      |
| <input type="checkbox"/> Elevage                  | <input type="checkbox"/> Os                |                                      |
| <input type="checkbox"/> Charcuterie              | <input type="checkbox"/> Verre             |                                      |



Identification G.H.  
Ciseau

Identification spécialiste  
-

Commune  
Contrexéville

Pays  
France

Lieu-dit  
la Côte

Entité administrative  
Lorraine

Code catalogue  
Co.Co.mo.37

Code d'origine  
C-B2-27

Bibliographie disponible  
dans la fiche site

TPQ  
175

TAQ  
225

Période  
Haut Empire

Matière  
Fer

État de conservation  
Complet

Outil droit à manche massif et corps biconique. La lame évasée se termine par un tranchant droit asymétrique.

L (mm)  
151

l (mm)

Diam (mm)

Section/ép. (mm)

Poids (g)  
235

Comparaisons et références

Duvauchelle, 2005, n°123

Domaine d'activité

Agriculture  Elevage  Artisanat  Indéterminé

Catégorie d'activité

Céréaliculture  Tannerie/cuir  Terre cuite  
 Culture fourragère  Textile  Polyvalent  
 Arboriculture  Métallurgie/métal  Indéterminé  
 Horticulture  Bois  
 Viticulture  Pierre  
 Elevage  Os  
 Charcuterie  Verre

Surf. ass. établissement (ha)  
-

Pas d'image



Identification G.H.  
Fer de rabot ?

Identification spécialiste  
-

Commune  
Contrexéville

Pays  
France

Lieu-dit  
la Côte

Entité administrative  
Lorraine

Code catalogue  
Co.Co.mo.38

Code d'origine  
C-D3-13

Bibliographie disponible  
dans la fiche site

TPQ  
175

TAQ  
225

Période  
Haut Empire

Matière  
Fer

État de conservation  
Complet

Outil se composant d'une tige de section rectangulaire se terminant par une tête carrée plate biseautée sur trois côtés.

L (mm)  
145

l (mm)

Diam (mm).

Section/ép. (mm)

Poids (g)  
25

Comparaisons et références

-

Surf. ass. établissement (ha)  
-

Domaine d'activité

Agriculture  Elevage  Artisanat  Indéterminé

Catégorie d'activité

Céréaliculture

Culture fourragère

Arboriculture

Horticulture

Viticulture

Elevage

Charcuterie

Tannerie/cuir

Textile

Métallurgie/métal

Bois

Pierre

Os

Verre

Terre cuite

Polyvalent

Indéterminé

Pas d'image



0 5 10 cm

Identification G.H.  
Coin

Identification spécialiste

-

Commune  
Contrexéville

Pays  
France

Lieu-dit  
la Côte

Entité administrative  
Lorraine

Code catalogue  
Co.Co.mo.39

Code d'origine  
F-C-10

Bibliographie disponible  
dans la fiche site

TPQ  
175

TAQ  
450

Période  
Période romaine

Matière  
Fer

État de conservation  
Complet

Lame étroite au bords concaves et à la lame convexe. La forme générale de la lame et sa longueur suggèrent le emploi d'une lame d'herminette.

Outil découvert en dehors de la cave.

L (mm)  
152

l (mm)

Diam (mm)

Section/ép. (mm)

Poids (g)  
586

Comparaisons et références

-

Surf. ass. établissement (ha)

-

Domaine d'activité

Agriculture  Elevage  Artisanat  Indéterminé

Catégorie d'activité

Céréaliculture

Culture fourragère

Arboriculture

Horticulture

Viticulture

Elevage

Charcuterie

Tannerie/cuir

Textile

Métallurgie/métal

Bois

Pierre

Os


Verre

Terre cuite

Polyvalent

Indéterminé

Pas d'image



Identification G.H.  
Forces

Identification spécialiste

-

Code catalogue Code d'origine  
Co.Co.mo.40 F-F-06

Commune  
Contrexéville

Lieu-dit  
la Côte

Pays  
France

Entité administrative  
Lorraine

Bibliographie disponible  
dans la fiche site

TPQ	TAQ	Période	Matière	État de conservation
175	450	Période romaine	Fer	Fragmentaire

Fragment de lame de forces.

Outil découvert en dehors de la cave.

L (mm)	l (mm)	Diam (mm)	Section/ép. (mm)	Poids (g)
154				41

Comparaisons et références

-

Domaine d'activité

Agriculture  Elevage  Artisanat  Indéterminé

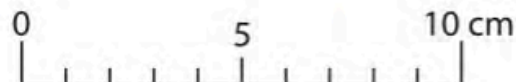
Catégorie d'activité

<input type="checkbox"/> Céréaliculture	<input type="checkbox"/> Tannerie/cuir	<input type="checkbox"/> Terre cuite
<input type="checkbox"/> Culture fourragère	<input checked="" type="checkbox"/> Textile	<input type="checkbox"/> Polyvalent
<input type="checkbox"/> Arboriculture	<input type="checkbox"/> Métallurgie/métal	<input type="checkbox"/> Indéterminé
<input type="checkbox"/> Horticulture	<input type="checkbox"/> Bois	
<input type="checkbox"/> Viticulture	<input type="checkbox"/> Pierre	
<input type="checkbox"/> Elevage	<input type="checkbox"/> Os	
<input type="checkbox"/> Charcuterie	<input type="checkbox"/> Verre	

Surf. ass. établissement (ha)

-

Pas d'image



Identification G.H.  
Gouge

Identification spécialiste

-

Code catalogue Code d'origine

Co.Co.mo.41

F-G-08

Commune  
Contrexéville

Lieu-dit  
la Côte

Pays  
France

Entité administrative  
Lorraine

Bibliographie disponible  
dans la fiche site

TPQ	TAQ	Période	Matière	État de conservation
175	450	Haut Empire	Fer	Complet

Objet à douille dont la lame et une partie du tranchant forment une rigole.

Diam. douille : 20 mm

Outil découvert en dehors de la cave.

L (mm)	l (mm)	Diam (mm)	Section/ép. (mm)	Poids (g)
225				174

Comparaisons et références

-

Domaine d'activité

Agriculture  Elevage  Artisanat  Indéterminé

Catégorie d'activité

<input type="checkbox"/> Céréaliculture	<input type="checkbox"/> Tannerie/cuir	<input type="checkbox"/> Terre cuite
<input type="checkbox"/> Culture fourragère	<input type="checkbox"/> Textile	<input type="checkbox"/> Polyvalent
<input type="checkbox"/> Arboriculture	<input type="checkbox"/> Métallurgie/métal	<input type="checkbox"/> Indéterminé
<input type="checkbox"/> Horticulture	<input checked="" type="checkbox"/> Bois	
<input type="checkbox"/> Viticulture	<input type="checkbox"/> Pierre	
<input type="checkbox"/> Elevage	<input type="checkbox"/> Os	
<input type="checkbox"/> Charcuterie	<input type="checkbox"/> Verre	

Surf. ass. établissement (ha)

-

Pas d'image



Identification G.H.  
Hache

Identification spécialiste

-

Commune  
Contrexéville

Pays  
France

Lieu-dit  
la Côte

Entité administrative  
Lorraine

Code catalogue  
Co.Co.mo.42

Code d'origine  
F-H-09

Bibliographie disponible  
dans la fiche site

TPQ  
175

TAQ  
450

Période  
Période romaine

Matière  
Fer

État de conservation  
Complet

lame de largeur presque uniforme jusqu'au tranchant. la courbure de la tête est relativement marquée. Œil ovale.

Outil découvert en dehors de la cave.

L (mm)  
198

l (mm)

Diam (mm).

Section/ép. (mm)

Poids (g)  
1600

Comparaisons et références

Type I de Manning et IB de Duvauchelle.

Domaine d'activité

Agriculture  Elevage  Artisanat  Indéterminé

Catégorie d'activité

Céréaliculture

Culture fourragère

Arboriculture

Horticulture

Viticulture

Elevage

Charcuterie

Tannerie/cuir

Textile

Métallurgie/métal

Bois

Pierre

Os

Verre

Terre cuite

Polyvalent

Indéterminé

Surf. ass. établissement (ha)

-

Pas d'image



0 5 10 cm



Identification G.H.  
Sonnaille

Identification spécialiste

-

Commune  
Contrexéville

Pays  
France

Lieu-dit  
la Côte

Entité administrative  
Lorraine

Code catalogue  
Co.Co.mo.43

Code d'origine  
F-S-05

Bibliographie disponible  
dans la fiche site

TPQ  
175

TAQ  
450

Période  
Période romaine

Matière  
Fer

État de conservation  
Fragmentaire

Objet parallélépipédique qui s'évase vers une ouverture quadrangulaire. Il est constitué de deux tôles découpées, repliées l'une sur l'autre, et d'une languette arquée, fixée au sommet formant une anse cassée.

Outil découvert en dehors de la cave.

L (mm)  
60

l (mm)  
70

Diam (mm).

Section/ép. (mm)

Poids (g)  
122

Comparaisons et références

Type 1

Domaine d'activité

Agriculture  Elevage  Artisanat  Indéterminé

Catégorie d'activité

Céréaliculture

Culture fourragère

Arboriculture

Horticulture

Viticulture

Elevage

Charcuterie

Tannerie/cuir

Textile

Métallurgie/métal

Bois

Pierre

Os

Verre

Terre cuite

Polyvalent

Indéterminé

Surf. ass. établissement (ha)

-

Pas d'image



Identification G.H.  
Sonnaille

Identification spécialiste

-

Code catalogue Code d'origine  
Co.Co.mo.44 F-Q8-02/F-Q8

Commune  
Contrexéville

Lieu-dit  
la Côte

Pays  
France

Entité administrative  
Lorraine

Bibliographie disponible  
dans la fiche site

TPQ	TAQ	Période	Matière	État de conservation
175	450	Période romaine	Fer	Fragmentaire

objet parallélépipédique qui s'évase vers une ouverture quadrangulaire. Il est constitué de deux tôles découpées, repliées l'une sur l'autre, et d'une languette arquée, fixée au sommet formant une anse cassée. Par une perforation centrale, un pendant à cette anse est disposé à l'intérieur de la sonnaile et permet d'accrocher le battant (F-Q8-03) découvert dans la sonnaile. À l'extérieur, un doublage en alliage cuivreux permet d'après, M. Feugère, de protéger les objets de la corrosion provoquée par les intempéries et la transpiration des bêtes.  
Sonnaile : 60x80x80, 165 g ; Battant : L. 73 ; 8 g.  
Outil découvert en dehors de la cave.

L (mm)	l (mm)	Diam (mm)	Section/ép. (mm)	Poids (g)
60				

Comparaisons et références

Type 1

Domaine d'activité

Agriculture  Elevage  Artisanat  Indéterminé

Catégorie d'activité

<input type="checkbox"/> Céréaliculture	<input type="checkbox"/> Tannerie/cuir	<input type="checkbox"/> Terre cuite
<input type="checkbox"/> Culture fourragère	<input type="checkbox"/> Textile	<input type="checkbox"/> Polyvalent
<input type="checkbox"/> Arboriculture	<input type="checkbox"/> Métallurgie/métal	<input type="checkbox"/> Indéterminé
<input type="checkbox"/> Horticulture	<input type="checkbox"/> Bois	
<input type="checkbox"/> Viticulture	<input type="checkbox"/> Pierre	
<input checked="" type="checkbox"/> Elevage	<input type="checkbox"/> Os	
<input type="checkbox"/> Charcuterie	<input type="checkbox"/> Verre	

Surf. ass. établissement (ha)

-

Pas d'image



Identification G.H.  
Forces

Identification spécialiste

-

Commune  
Contrexéville

Pays  
France

Lieu-dit  
la Côte

Entité administrative  
Lorraine

Code catalogue  
Co.Co.mo.45

Code d'origine  
F-R9-07

Bibliographie disponible  
dans la fiche site

TPQ  
175

TAQ  
450

Période  
Période romaine

Matière  
Fer

État de conservation  
Fragmentaire

Fragment de lame de forces.

Outil découvert en dehors de la cave.

L (mm)  
154

l (mm)

Diam (mm).

Section/ép. (mm)

Poids (g)  
21

Comparaisons et références

-

Surf. ass. établissement (ha)

-

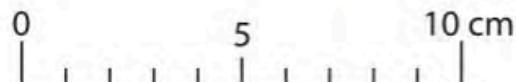
Domaine d'activité

Agriculture  Elevage  Artisanat  Indéterminé

Catégorie d'activité

Céréaliculture  Tannerie/cuir  Terre cuite  
 Culture fourragère  Textile  Polyvalent  
 Arboriculture  Métallurgie/métal  Indéterminé  
 Horticulture  Bois  
 Viticulture  Pierre  
 Elevage  Os  
 Charcuterie  Verre

Pas d'image



Identification G.H.  
Echardonnoir ? Curoir ?

Identification spécialiste  
Ciseau

	Code catalogue Da.Co.mo.01	Code d'origine 9528-30-3
Commune Damblain	Lieu-dit La Cave	
Pays France	Entité administrative Lorraine	Bibliographie disponible dans la fiche site

TPQ 175	TAQ 225	Période Haut Empire	Matière Fer	État de conservation Complet
L'outil est à emmanchement à douille, laquelle est de section circulaire de 26,5 mm de diamètre. Sa partie supérieure est brisée en deux fragments. Ses bords étaient certainement formés de deux ailettes rabattues à l'arrière pour fixer autrefois un manche en bois, dont l'extrémité, est conservé.				
	L (mm) 131	l (mm) 46	Diam (mm). 26,5	Section/ép. (mm) Poids (g) 84,5

Comparaisons et références

-

Surf. ass. établissement (ha)

5

Domaine d'activité

Agriculture  Elevage  Artisanat  Indéterminé

Catégorie d'activité

<input checked="" type="checkbox"/> Céréaliculture	<input type="checkbox"/> Tannerie/cuir	<input type="checkbox"/> Terre cuite
<input checked="" type="checkbox"/> Culture fourragère	<input type="checkbox"/> Textile	<input type="checkbox"/> Polyvalent
<input checked="" type="checkbox"/> Arboriculture	<input type="checkbox"/> Métallurgie/métal	<input type="checkbox"/> Indéterminé
<input checked="" type="checkbox"/> Horticulture	<input type="checkbox"/> Bois	
<input checked="" type="checkbox"/> Viticulture	<input type="checkbox"/> Pierre	
<input type="checkbox"/> Elevage	<input type="checkbox"/> Os	
<input type="checkbox"/> Charcuterie	<input type="checkbox"/> Verre	



Identification G.H.  
Ciseau

Identification spécialiste  
Ciseau

Commune  
Damblain

Pays  
France

Lieu-dit  
La Cave

Entité administrative  
Lorraine

Code catalogue  
Da.Co.mo.02

Code d'origine  
9678-30-1

Bibliographie disponible  
dans la fiche site

TPQ  
200

TAQ  
300

Période  
Haut Empire

Matière  
Fer

État de conservation  
Complet

Outil à emmanchement à douille, laquelle est de section ovale (30x28 mm). Ses bords sont formés de deux ailettes rabattues vers l'arrière pour fixer un manche en bois. Aucune inclinaison de la lame. Cette lame est épaisse de 4 mm à son extrémité.

L (mm)	l (mm)	Diam (mm)	Section/ép. (mm)	Poids (g)
123	44	30	-	199,3

#### Comparaisons et références

Duvauchelle, 1990, p. 98 ; Collectif, 1996, n°28

Surf. ass. établissement (ha)

5

#### Domaine d'activité

Agriculture  Elevage  Artisanat  Indéterminé

#### Catégorie d'activité

<input type="checkbox"/> Céréaliculture	<input type="checkbox"/> Tannerie/cuir	<input type="checkbox"/> Terre cuite
<input type="checkbox"/> Culture fourragère	<input type="checkbox"/> Textile	<input type="checkbox"/> Polyvalent
<input type="checkbox"/> Arboriculture	<input type="checkbox"/> Métallurgie/métal	<input type="checkbox"/> Indéterminé
<input type="checkbox"/> Horticulture	<input checked="" type="checkbox"/> Bois	
<input type="checkbox"/> Viticulture	<input type="checkbox"/> Pierre	
<input type="checkbox"/> Elevage	<input type="checkbox"/> Os	
<input type="checkbox"/> Charcuterie	<input type="checkbox"/> Verre	

Pas d'image



Identification G.H.  
Ciseau ?

Identification spécialiste  
Coin ? Poinçon ?

	Code catalogue Da.Co.mo.03	Code d'origine 9247-30-7
Commune Damblain	Lieu-dit La Cave	
Pays France	Entité administrative Lorraine	Bibliographie disponible dans la fiche site

TPQ	TAQ	Période	Matière	État de conservation
75	125	Haut Empire	Fer	Complet

La tête de l'objet est ovale, aux bords rentrants vers la tige. L'objet est droit, de section rectangulaire, à la pointe arrondie. Très oxydé.  
La présence de barbe oriente vers une utilisation pour le travail à froid du métal.

L (mm)	l (mm)	Diam (mm)	Section/ép. (mm)	Poids (g)
63,5	20	-	-	41,6

Comparaisons et références

Marichal, 2000, n°11-12 ; Collectif, 1996, n°67 à 73

Domaine d'activité

Agriculture  Elevage  Artisanat  Indéterminé


Catégorie d'activité

Céréaliculture  Tannerie/cuir  Terre cuite  
 Culture fourragère  Textile  Polyvalent  
 Arboriculture  Métallurgie/métal  Indéterminé  
 Horticulture  Bois  
 Viticulture  Pierre  
 Elevage  Os  
 Charcuterie  Verre

Surf. ass. établissement (ha)

5

Pas d'image



Identification G.H.  
Outil d'enclume

Identification spécialiste  
Maillet

Code catalogue  
Da.Co.mo.04

Code d'origine  
9247-30-9

Commune  
Damblain

Lieu-dit  
La Cave

Pays  
France

Entité administrative  
Lorraine

Bibliographie disponible  
dans la fiche site

TPQ	TAQ	Période	Matière	État de conservation
75	125	Haut Empire	Fer	Complet

La soie est de section plus ou moins circulaire, de 7 mm de diamètre en moyenne et de 50 mm de longueur. Elle est trop courte pour être un manche. La soie est fichée au centre de la masse de frappe trapézoïdale. celle-ci est circulaire et cintrée au milieu.  
La restauration à fait apparaître une fente sur le sommet de l'objet (voir longueur et largeur de la fente).

L (mm)	l (mm)	Diam (mm)	Section/ép. (mm)	Poids (g)
85,5	57	-	-	472

Comparaisons et références

-

Domaine d'activité

Agriculture  Elevage  Artisanat  Indéterminé

Catégorie d'activité

<input type="checkbox"/> Céréaliculture	<input type="checkbox"/> Tannerie/cuir	<input type="checkbox"/> Terre cuite
<input type="checkbox"/> Culture fourragère	<input type="checkbox"/> Textile	<input type="checkbox"/> Polyvalent
<input type="checkbox"/> Arboriculture	<input checked="" type="checkbox"/> Métallurgie/métal	<input type="checkbox"/> Indéterminé
<input type="checkbox"/> Horticulture	<input type="checkbox"/> Bois	
<input type="checkbox"/> Viticulture	<input type="checkbox"/> Pierre	
<input type="checkbox"/> Elevage	<input type="checkbox"/> Os	
<input type="checkbox"/> Charcuterie	<input type="checkbox"/> Verre	

Surf. ass. établissement (ha)

5

Pas d'image



Identification G.H.  
Serpette

Identification spécialiste  
Serpette

Commune  
Damblain

Pays  
France

Lieu-dit  
La Cave

Entité administrative  
Lorraine

Code catalogue  
Da.Co.mo.05

Code d'origine  
9604-30-7

Bibliographie disponible  
dans la fiche site

TPQ  
200

TAQ  
300

Période  
Haut Empire

Matière  
Fer

État de conservation  
Fragmentaire

La soie est longue de 16 mm mais brisée, de section rectangulaire.  
Le dos est rectiligne, dans le prolongement de la soie. La lame est de forme triangulaire. La pointe est brisée et recourbée vers le bas.

L (mm)	l (mm)	Diam (mm)	Section/ép. (mm)	Poids (g)
108	20	-	-	47,5

Comparaisons et références

-

Surf. ass. établissement (ha)

5

Domaine d'activité

Agriculture  Elevage  Artisanat  Indéterminé

Catégorie d'activité

<input type="checkbox"/> Céréaliculture	<input type="checkbox"/> Tannerie/cuir	<input type="checkbox"/> Terre cuite
<input type="checkbox"/> Culture fourragère	<input type="checkbox"/> Textile	<input type="checkbox"/> Polyvalent
<input checked="" type="checkbox"/> Arboriculture	<input type="checkbox"/> Métallurgie/métal	<input type="checkbox"/> Indéterminé
<input checked="" type="checkbox"/> Horticulture	<input type="checkbox"/> Bois	
<input checked="" type="checkbox"/> Viticulture	<input type="checkbox"/> Pierre	
<input type="checkbox"/> Elevage	<input type="checkbox"/> Os	
<input type="checkbox"/> Charcuterie	<input type="checkbox"/> Verre	

Pas d'image





Identification G.H.  
Forces

Identification spécialiste  
Forces

Commune  
Damblain

Pays  
France

Lieu-dit  
La Cave

Entité administrative  
Lorraine

Code catalogue  
Da.Co.mo.06

Code d'origine  
3101-30-5

Bibliographie disponible  
dans la fiche site

TPQ  
0

TAQ  
300

Période  
Période romaine

Matière  
Fer

État de conservation  
Fragmentaire

Fragment de ressort de forces

L (mm)  
67

l (mm)  
37,5

Diam (mm)

-

Section/ép. (mm)

-

Poids (g)  
39,1

Comparaisons et références

-

Surf. ass. établissement (ha)

5

Domaine d'activité

Agriculture  Elevage  Artisanat  Indéterminé

Catégorie d'activité

Céréaliculture

Culture fourragère

Arboriculture

Horticulture

Viticulture

Elevage

Charcuterie

Tannerie/cuir

Textile

Métallurgie/métal

Bois

Pierre

Os

Verre

Terre cuite

Polyvalent

Indéterminé

Pas d'image



Identification G.H.  
Râteau (dent)

Identification spécialiste  
Dent de râteau

Commune  
Damblain

Pays  
France

Lieu-dit  
La Cave

Entité administrative  
Lorraine

Code catalogue  
Da.Co.mo.07

Code d'origine  
HS-30-23

Bibliographie disponible  
dans la fiche site

TPQ  
0

TAQ  
300

Période  
Période romaine

Matière  
Fer

État de conservation  
Complet

Tige plate allongée de section quadrangulaire. Une soie pliée est située après un décrochement.

L (mm)  
130

l (mm)  
15

Diam (mm).

Section/ép. (mm)

Poids (g)  
42

Comparaisons et références

-

Surf. ass. établissement (ha)

5

Domaine d'activité

Agriculture  Elevage  Artisanat  Indéterminé

Catégorie d'activité

Céréaliculture  Tannerie/cuir  Terre cuite  
 Culture fourragère  Textile  Polyvalent  
 Arboriculture  Métallurgie/métal  Indéterminé  
 Horticulture  Bois  
 Viticulture  Pierre  
 Elevage  Os  
 Charcuterie  Verre

Pas d'image



Identification G.H.  
Faucille

Identification spécialiste  
Faucille

		Code catalogue Da.Co.mo.08	Code d'origine 9067-30-1
Commune Damblain		Lieu-dit La Cave	
Pays France		Entité administrative Lorraine	Bibliographie disponible dans la fiche site

TPQ 0	TAQ 300	Période Période romaine	Matière Fer	État de conservation Fragmentaire
Fragment de lame de faucille très corrodé.				
	L (mm) 234	l (mm) 40	Diam (mm). Section/ép. (mm)	Poids (g)

Comparaisons et références

-

Surf. ass. établissement (ha)  
5

- Domaine d'activité
- Agriculture  Elevage  Artisanat  Indéterminé
- Catégorie d'activité
- |  |  |                                      |
|--|--|--------------------------------------|
| <input checked="" type="checkbox"/> Céréaliculture     | <input type="checkbox"/> Tannerie/cuir     | <input type="checkbox"/> Terre cuite |
| <input checked="" type="checkbox"/> Culture fourragère | <input type="checkbox"/> Textile           | <input type="checkbox"/> Polyvalent  |
| <input checked="" type="checkbox"/> Arboriculture      | <input type="checkbox"/> Métallurgie/métal | <input type="checkbox"/> Indéterminé |
| <input type="checkbox"/> Horticulture                  | <input type="checkbox"/> Bois              |                                      |
| <input type="checkbox"/> Viticulture                   | <input type="checkbox"/> Pierre            |                                      |
| <input type="checkbox"/> Elevage                       | <input type="checkbox"/> Os                |                                      |
| <input type="checkbox"/> Charcuterie                   | <input type="checkbox"/> Verre             |                                      |



Identification G.H.  
Outil à lier

Identification spécialiste  
-

Commune  
Damblain

Pays  
France

Lieu-dit  
La Cave

Entité administrative  
Lorraine

Code catalogue  
Da.Co.mo.09

Code d'origine  
3064-10-1

Bibliographie disponible  
dans la fiche site

TPQ  
175

TAQ  
300

Période  
Période romaine

Matière  
Bois de cerf

État de conservation  
Complet

Andouiller de bois de cerf aménagé, comportant un trou sommital et deux trous barrant l'objet. les trois trous communiquent. La pointe est polie.

L (mm)  
208

l (mm)

Diam (mm)  
35

Section/ép. (mm)

Poids (g)  
100

Comparaisons et références

-

Surf. ass. établissement (ha)

5

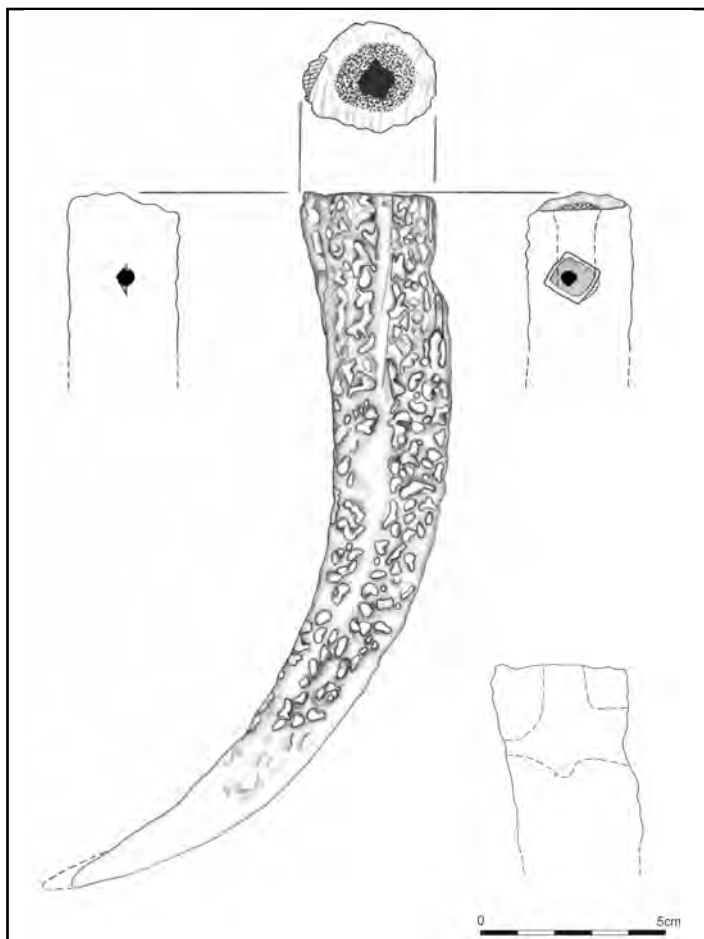
Domaine d'activité

Agriculture  Elevage  Artisanat  Indéterminé

Catégorie d'activité

Céréaliculture  Tannerie/cuir  Terre cuite  
 Culture fourragère  Textile  Polyvalent  
 Arboriculture  Métallurgie/métal  Indéterminé  
 Horticulture  Bois  
 Viticulture  Pierre  
 Elevage  Os  
 Charcuterie  Verre

Pas d'image



Identification G.H.  
Aiguillon ?

Identification spécialiste  
Aiguillon

	Code catalogue Da.Co.mo.10	Code d'origine 9525-30-2
Commune Damblain	Lieu-dit La Cave	
Pays France	Entité administrative Lorraine	Bibliographie disponible dans la fiche site

TPQ 100	TAQ 300	Période Période romaine	Matière Fer	État de conservation Complet
Bande de métal enroulée sur elle-même se terminant par une longue pointe. La très grande taille de l'objet peut-elle exclure l'utilisation comme aiguillon au profit d'une autre interprétation comme porte chandelle ?				
	L (mm) 54	l (mm) 16,5	Diam (mm). Section/ép. (mm)	Poids (g) 12,5

Comparaisons et références

-

Surf. ass. établissement (ha)

5

Domaine d'activité

Agriculture  Elevage  Artisanat  Indéterminé

Catégorie d'activité

<input type="checkbox"/> Céréaliculture	<input type="checkbox"/> Tannerie/cuir	<input type="checkbox"/> Terre cuite
<input type="checkbox"/> Culture fourragère	<input type="checkbox"/> Textile	<input type="checkbox"/> Polyvalent
<input type="checkbox"/> Arboriculture	<input type="checkbox"/> Métallurgie/métal	<input type="checkbox"/> Indéterminé
<input type="checkbox"/> Horticulture	<input type="checkbox"/> Bois	
<input type="checkbox"/> Viticulture	<input type="checkbox"/> Pierre	
<input checked="" type="checkbox"/> Elevage	<input type="checkbox"/> Os	
<input type="checkbox"/> Charcuterie	<input type="checkbox"/> Verre	



Identification G.H.  
Fusaïole

Identification spécialiste  
Fusaïole

Commune  
Damblain

Pays  
France

Lieu-dit  
La Cave

Entité administrative  
Lorraine

Code catalogue  
Da.Co.mo.11

Code d'origine  
2007-30-12

Bibliographie disponible  
dans la fiche site

TPQ	TAQ	Période	Matière	État de conservation	
-	-	Période romaine	Plomb	Complet	
	L (mm)	l (mm)	Diam (mm).	Section/ép. (mm)	Poids (g)
			25,5		26,8

Comparaisons et références

-

Surf. ass. établissement (ha)

5

Domaine d'activité

Agriculture  Elevage  Artisanat  Indéterminé

Catégorie d'activité

Céréaliculture  Tannerie/cuir  Terre cuite  
 Culture fourragère  Textile  Polyvalent  
 Arboriculture  Métallurgie/métal  Indéterminé  
 Horticulture  Bois  
 Viticulture  Pierre  
 Elevage  Os  
 Charcuterie  Verre

Pas d'image



0

5 cm



Identification G.H.  
Fusaïole

Identification spécialiste  
Fusaïole

Code catalogue Da.Co.mo.12	Code d'origine 9247-30-4	
Commune Damblain	Lieu-dit La Cave	
Pays France	Entité administrative Lorraine	Bibliographie disponible dans la fiche site

TPQ 75	TAQ 125	Période Haut Empire	Matière Plomb	État de conservation Complet
NC				
L (mm)	I (mm)	Diam (mm).	Section/ép. (mm)	Poids (g)
		17		11,9

Comparaisons et références

-

Domaine d'activité

Agriculture  Elevage  Artisanat  Indéterminé

Catégorie d'activité

<input type="checkbox"/> Céréaliculture	<input type="checkbox"/> Tannerie/cuir	<input type="checkbox"/> Terre cuite
<input type="checkbox"/> Culture fourragère	<input checked="" type="checkbox"/> Textile	<input type="checkbox"/> Polyvalent
<input type="checkbox"/> Arboriculture	<input type="checkbox"/> Métallurgie/métal	<input type="checkbox"/> Indéterminé
<input type="checkbox"/> Horticulture	<input type="checkbox"/> Bois	
<input type="checkbox"/> Viticulture	<input type="checkbox"/> Pierre	
<input type="checkbox"/> Elevage	<input type="checkbox"/> Os	
<input type="checkbox"/> Charcuterie	<input type="checkbox"/> Verre	

Surf. ass. établissement (ha)

5



Identification G.H.  
Fusaïole

Identification spécialiste  
Fusaïole

Commune  
Damblain

Pays  
France

Lieu-dit  
La Cave

Entité administrative  
Lorraine

Code catalogue  
Da.Co.mo.13

Code d'origine  
9572-30-1

Bibliographie disponible  
dans la fiche site

TPQ	TAQ	Période	Matière	État de conservation	
-	-	Période romaine	Plomb	Complet	
-					
	L (mm)	l (mm)	Diam (mm).	Section/ép. (mm)	Poids (g)
			20,5		11,9

Comparaisons et références

-

Surf. ass. établissement (ha)

5

Domaine d'activité

Agriculture  Elevage  Artisanat  Indéterminé

Catégorie d'activité

Céréaliculture  Tannerie/cuir  Terre cuite  
 Culture fourragère  Textile  Polyvalent  
 Arboriculture  Métallurgie/métal  Indéterminé  
 Horticulture  Bois  
 Viticulture  Pierre  
 Elevage  Os  
 Charcuterie  Verre

Pas d'image



0

5 cm





Identification G.H.  
Fusaïole

Identification spécialiste  
Fusaïole

Commune  
Damblain

Pays  
France

Lieu-dit  
La Cave

Entité administrative  
Lorraine

Code catalogue  
Da.Co.mo.14

Code d'origine  
HS-30-40

Bibliographie disponible  
dans la fiche site

TPQ	TAQ	Période	Matière	État de conservation	
-	-	Période romaine	Alliage cuivreux	Complet	
-					
	L (mm)	l (mm)	Diam (mm)	Section/ép. (mm)	Poids (g)
			16		9,2

Comparaisons et références

-

Surf. ass. établissement (ha)

5

Domaine d'activité

Agriculture  Elevage  Artisanat  Indéterminé

Catégorie d'activité

Céréaliculture  Tannerie/cuir  Terre cuite  
 Culture fourragère  Textile  Polyvalent  
 Arboriculture  Métallurgie/métal  Indéterminé  
 Horticulture  Bois  
 Viticulture  Pierre  
 Elevage  Os  
 Charcuterie  Verre

Pas d'image



Identification G.H.  
Alène

Identification spécialiste  
Alène

Commune  
Damblain

Pays  
France

Lieu-dit  
La Cave

Entité administrative  
Lorraine

Code catalogue  
Da.Co.mo.15

Code d'origine  
9604-30-8

Bibliographie disponible  
dans la fiche site

TPQ  
200

TAQ  
300

Période  
Haut Empire

Matière  
Fer

État de conservation  
Fragmentaire

Outil biconique de section carrée se terminant en pointe. Soie brisée de section circulaire au sommet de l'outil.

L (mm)  
67

l (mm)  
37,5

Diam (mm).

Section/ép. (mm)

Poids (g)  
39,1

Comparaisons et références

Type 2 de Manning

Domaine d'activité

Agriculture  Elevage  Artisanat  Indéterminé

Catégorie d'activité

Céréaliculture  Tannerie/cuir  Terre cuite  
 Culture fourragère  Textile  Polyvalent  
 Arboriculture  Métallurgie/métal  Indéterminé  
 Horticulture  Bois  
 Viticulture  Pierre  
 Elevage  Os  
 Charcuterie  Verre

Surf. ass. établissement (ha)

5

Pas d'image



Identification G.H.  
Mèche (drille)

Identification spécialiste

-

Commune  
Damblain

Pays  
France

Lieu-dit  
La Cave

Entité administrative  
Lorraine

Code catalogue  
Da.Co.mo.16

Code d'origine  
9550-30-3

Bibliographie disponible  
dans la fiche site

TPQ  
175

TAQ  
300

Période  
Haut Empire

Matière  
Fer

État de conservation  
Fragmentaire

Objet à soie pyramidale de drille. Mèche brisée. La tige est légèrement creusée. Il doit s'agir d'une mèche à cuiller.

L (mm)  
125

l (mm)  
16

Diam (mm).

Section/ép. (mm)

Poids (g)  
56

Comparaisons et références

-

Surf. ass. établissement (ha)

5

Domaine d'activité

Agriculture  Elevage  Artisanat  Indéterminé

Catégorie d'activité

Céréaliculture  Tannerie/cuir  Terre cuite  
 Culture fourragère  Textile  Polyvalent  
 Arboriculture  Métallurgie/métal  Indéterminé  
 Horticulture  Bois  
 Viticulture  Pierre  
 Elevage  Os  
 Charcuterie  Verre

Pas d'image



Identification G.H.  
Pied-de-Biche

Identification spécialiste  
Pied-de-biche

Commune  
Damblain

Pays  
France

Lieu-dit  
La Cave

Entité administrative  
Lorraine

Code catalogue  
Da.Co.mo.17

Code d'origine  
9559-30-4

Bibliographie disponible  
dans la fiche site

TPQ  
100

TAQ  
300

Période  
Haut Empire

Matière  
Fer

État de conservation  
Fragmentaire

Objet fragmenté et corrodé avec tête divisée en deux.

L (mm)  
73

l (mm)  
27,5

Diam (mm).

Section/ép. (mm)

Poids (g)  
50,5

Comparaisons et références

-

Surf. ass. établissement (ha)

5

Domaine d'activité

Agriculture  Elevage  Artisanat  Indéterminé

Catégorie d'activité

Céréaliculture

Culture fourragère

Arboriculture

Horticulture

Viticulture

Elevage

Charcuterie

Tannerie/cuir

Textile

Métallurgie/métal

Bois

Pierre

Os

Verre

Terre cuite

Polyvalent

Indéterminé

Pas d'image



Identification G.H.  
Compas

Identification spécialiste  
Compas

	Code catalogue Da.Co.mo.18	Code d'origine 3438-30-2
Commune Damblain	Lieu-dit La Cave	
Pays France	Entité administrative Lorraine	Bibliographie disponible dans la fiche site

TPQ	TAQ	Période	Matière	État de conservation
50	300	Haut Empire	Fer	Fragmentaire
Compas restauré dont le système est plus complexe que les compas habituellement observés.				
	L (mm) 111	l (mm) 35	Diam (mm). Section/ép. (mm)	Poids (g) 38

Comparaisons et références

-

Surf. ass. établissement (ha)

5

- Domaine d'activité
- Agriculture  Elevage  Artisanat  Indéterminé
- Catégorie d'activité
- |   |  |  |
|---|--|--|
| <input type="checkbox"/> Céréaliculture     | <input type="checkbox"/> Tannerie/cuir     | <input type="checkbox"/> Terre cuite           |
| <input type="checkbox"/> Culture fourragère | <input type="checkbox"/> Textile           | <input checked="" type="checkbox"/> Polyvalent |
| <input type="checkbox"/> Arboriculture      | <input type="checkbox"/> Métallurgie/métal | <input type="checkbox"/> Indéterminé           |
| <input type="checkbox"/> Horticulture       | <input type="checkbox"/> Bois              |  |
| <input type="checkbox"/> Viticulture        | <input type="checkbox"/> Pierre            |  |
| <input type="checkbox"/> Elevage            | <input type="checkbox"/> Os                |  |
| <input type="checkbox"/> Charcuterie        | <input type="checkbox"/> Verre             |  |



Identification G.H.  
Ciseau

Identification spécialiste  
Ciseau droit


	Code catalogue La.En.mo.01	Code d'origine L08.116.10
Commune Laquenexy	Lieu-dit Entre deux cours	
Pays France	Entité administrative Lorraine	Bibliographie disponible dans la fiche site

TPQ 200	TAQ 300	Période Haut Empire	Matière Fer	État de conservation Fragmentaire	
Ciseau à douille fermée et lame à bords droits. Très corrodé.					
	L (mm) 66	l (mm) 13	Diam (mm).	Section/ép. (mm)	Poids (g)

Comparaisons et références  
-

Surf. ass. établissement (ha)  
2

- Domaine d'activité
- Agriculture  Elevage  Artisanat  Indéterminé
- Catégorie d'activité
- |   |  |                                      |
|---|--|--------------------------------------|
| <input type="checkbox"/> Céréaliculture     | <input type="checkbox"/> Tannerie/cuir     | <input type="checkbox"/> Terre cuite |
| <input type="checkbox"/> Culture fourragère | <input type="checkbox"/> Textile           | <input type="checkbox"/> Polyvalent  |
| <input type="checkbox"/> Arboriculture      | <input type="checkbox"/> Métallurgie/métal | <input type="checkbox"/> Indéterminé |
| <input type="checkbox"/> Horticulture       | <input checked="" type="checkbox"/> Bois   |                                      |
| <input type="checkbox"/> Viticulture        | <input type="checkbox"/> Pierre            |                                      |
| <input type="checkbox"/> Elevage            | <input type="checkbox"/> Os                |                                      |
| <input type="checkbox"/> Charcuterie        | <input type="checkbox"/> Verre             |                                      |



Identification G.H.  
Alène

Identification spécialiste

	Code catalogue La.En.mo.02	Code d'origine L08.116.11
Commune Laquenexy	Lieu-dit Entre deux cours	
Pays France	Entité administrative Lorraine	Bibliographie disponible dans la fiche site

TPQ	TAQ	Période	Matière	État de conservation
-	-	Période romaine	Fer	Fragmentaire


Soie de section quadrangulaire recourbée. Le corps de l'objet s'épaissit et s'arrondit. Très corrodé.

L (mm)	l (mm)	Diam (mm)	Section/ép. (mm)	Poids (g)
115,5				

Comparaisons et références  
Manning, 4B

Surf. ass. établissement (ha)  
2

- Domaine d'activité
- Agriculture  Elevage  Artisanat  Indéterminé
- Catégorie d'activité
- |   |   |                                      |
|---|---|--------------------------------------|
| <input type="checkbox"/> Céréaliculture     | <input checked="" type="checkbox"/> Tannerie/cuir | <input type="checkbox"/> Terre cuite |
| <input type="checkbox"/> Culture fourragère | <input type="checkbox"/> Textile                  | <input type="checkbox"/> Polyvalent  |
| <input type="checkbox"/> Arboriculture      | <input type="checkbox"/> Métallurgie/métal        | <input type="checkbox"/> Indéterminé |
| <input type="checkbox"/> Horticulture       | <input type="checkbox"/> Bois                     |                                      |
| <input type="checkbox"/> Viticulture        | <input type="checkbox"/> Pierre                   |                                      |
| <input type="checkbox"/> Elevage            | <input type="checkbox"/> Os                       |                                      |
| <input type="checkbox"/> Charcuterie        | <input type="checkbox"/> Verre                    |                                      |



Identification G.H.  
Ciseau ?

Identification spécialiste  
Ciseau ?

	Code catalogue La.En.mo.03	Code d'origine L08.116.13
Commune Laquenexy	Lieu-dit Entre deux cours	
Pays France	Entité administrative Lorraine	Bibliographie disponible dans la fiche site

TPQ 200	TAQ 300	Période Haut Empire	Matière Fer	État de conservation Fragmentaire
Lame s'élargissant vers le tranchant en biais à un seul biseau. Emmanchement à soie de section rectangulaire. Très corrodé.				
	L (mm) 116	l (mm) 20	Diam (mm). Section/ép. (mm)	Poids (g)

Comparaisons et références

-

Surf. ass. établissement (ha)


2

Domaine d'activité

Agriculture  Elevage  Artisanat  Indéterminé

Catégorie d'activité

<input type="checkbox"/> Céréaliculture	<input type="checkbox"/> Tannerie/cuir	<input type="checkbox"/> Terre cuite
<input type="checkbox"/> Culture fourragère	<input type="checkbox"/> Textile	<input type="checkbox"/> Polyvalent
<input type="checkbox"/> Arboriculture	<input type="checkbox"/> Métallurgie/métal	<input checked="" type="checkbox"/> Indéterminé
<input type="checkbox"/> Horticulture	<input type="checkbox"/> Bois	
<input type="checkbox"/> Viticulture	<input type="checkbox"/> Pierre	
<input type="checkbox"/> Elevage	<input type="checkbox"/> Os	
<input type="checkbox"/> Charcuterie	<input type="checkbox"/> Verre	





Identification G.H.  
Plane ?

Identification spécialiste  
Plane

	Code catalogue La.En.mo.04	Code d'origine L08.574.108
Commune Laquenexy	Lieu-dit Entre deux cours	
Pays France	Entité administrative Lorraine	Bibliographie disponible dans la fiche site

TPQ 200	TAQ 300	Période Haut Empire	Matière Fer	État de conservation Fragmentaire	
Poignée de section rectangulaire situé à la perpendiculaire de la lame. Identification incertaine car objet très corrodé.					
	L (mm) 40	l (mm) 16	Diam (mm).	Section/ép. (mm)	Poids (g)

Comparaisons et références

-

Surf. ass. établissement (ha)  
2

- Domaine d'activité
- Agriculture  Elevage  Artisanat  Indéterminé
- Catégorie d'activité
- |   |  |                                      |
|---|--|--------------------------------------|
| <input type="checkbox"/> Céréaliculture     | <input type="checkbox"/> Tannerie/cuir     | <input type="checkbox"/> Terre cuite |
| <input type="checkbox"/> Culture fourragère | <input type="checkbox"/> Textile           | <input type="checkbox"/> Polyvalent  |
| <input type="checkbox"/> Arboriculture      | <input type="checkbox"/> Métallurgie/métal | <input type="checkbox"/> Indéterminé |
| <input type="checkbox"/> Horticulture       | <input checked="" type="checkbox"/> Bois   |                                      |
| <input type="checkbox"/> Viticulture        | <input type="checkbox"/> Pierre            |                                      |
| <input type="checkbox"/> Elevage            | <input type="checkbox"/> Os                |                                      |
| <input type="checkbox"/> Charcuterie        | <input type="checkbox"/> Verre             |                                      |



Identification G.H.  
Serpe ?

Identification spécialiste  
Serpe

Commune  
Laquenexy

Pays  
France

Lieu-dit  
Entre deux cours

Entité administrative  
Lorraine

Code catalogue  
La.En.mo.05

Code d'origine  
-

Bibliographie disponible  
dans la fiche site

TPQ

-

TAQ

-

Période

Période romaine

Matière

Fer

État de conservation

Fragmentaire

Outil à la lame large et crochet au niveau du dos.

L (mm)

l (mm)

Diam (mm).

Section/ép. (mm)

Poids (g)

Comparaisons et références

-

Domaine d'activité

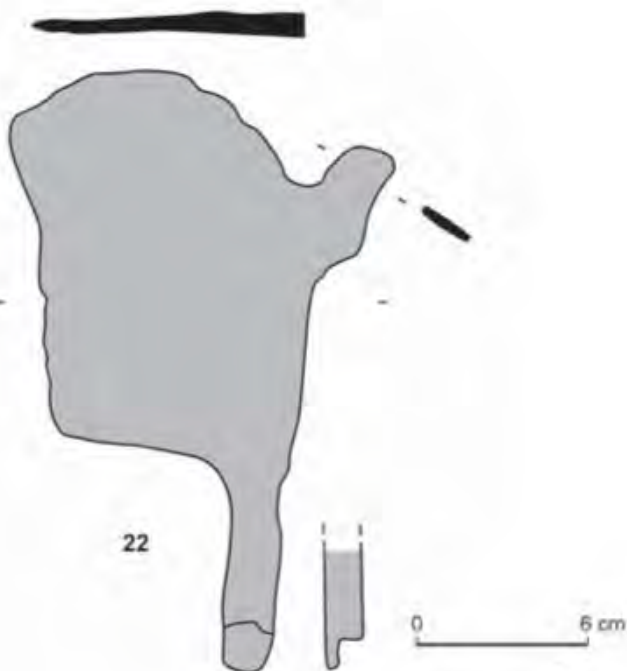
Agriculture  Elevage  Artisanat  Indéterminé

Catégorie d'activité

- |   |  |                                      |
|---|--|--------------------------------------|
| <input type="checkbox"/> Céréaliculture           | <input type="checkbox"/> Tannerie/cuir     | <input type="checkbox"/> Terre cuite |
| <input type="checkbox"/> Culture fourragère       | <input type="checkbox"/> Textile           | <input type="checkbox"/> Polyvalent  |
| <input checked="" type="checkbox"/> Arboriculture | <input type="checkbox"/> Métallurgie/métal | <input type="checkbox"/> Indéterminé |
| <input type="checkbox"/> Horticulture             | <input type="checkbox"/> Bois              |                                      |
| <input type="checkbox"/> Viticulture              | <input type="checkbox"/> Pierre            |                                      |
| <input type="checkbox"/> Elevage                  | <input type="checkbox"/> Os                |                                      |
| <input type="checkbox"/> Charcuterie              | <input type="checkbox"/> Verre             |                                      |

Surf. ass. établissement (ha)

2



Pas d'image

Identification G.H.  
Curoir ? ; Echardonnoir ?

Identification spécialiste  
Ciseau droit

Commune Laquenexy	Lieu-dit Entre deux cours	Code catalogue La.En.mo.06	Code d'origine -
Pays France	Entité administrative Lorraine	Bibliographie disponible dans la fiche site	

TPQ	TAQ	Période	Matière	État de conservation
-	-	Période romaine	Fer	Fragmentaire

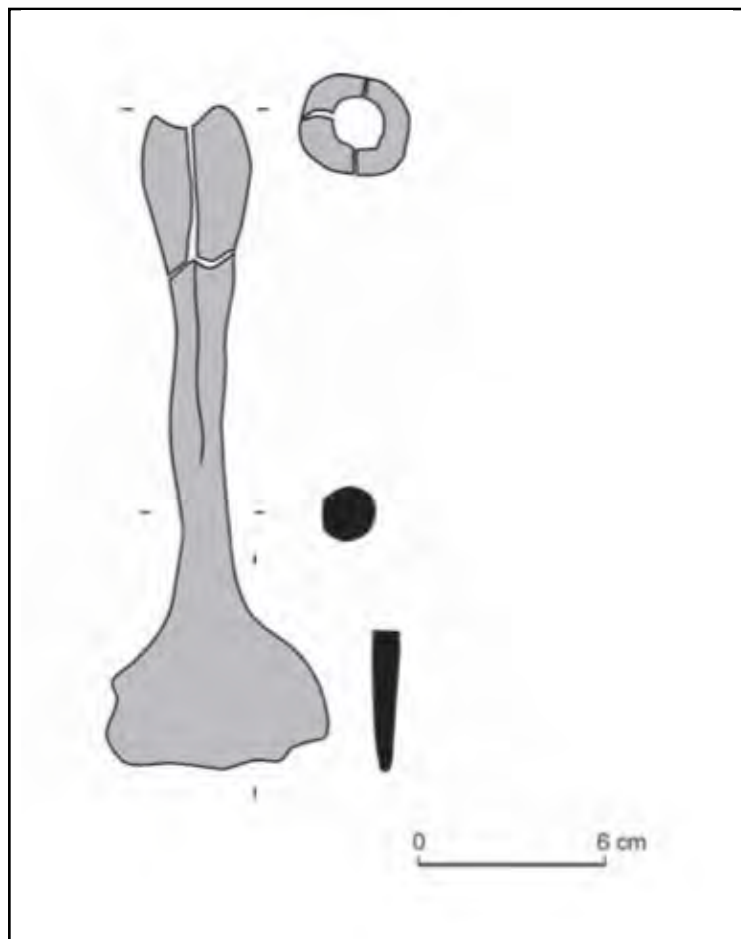
Outil à longue douille. Les bords de la lame sont concaves. Il n'est pas possible de savoir si la lame était droite. Possible échardonnoir.

L (mm)	l (mm)	Diam (mm)	Section/ép. (mm)	Poids (g)

Comparaisons et références  
-

Surf. ass. établissement (ha)  
2

- Domaine d'activité
- Agriculture  Elevage  Artisanat  Indéterminé
- Catégorie d'activité
- |   |  |   |
|---|--|---|
| <input type="checkbox"/> Céréaliculture     | <input type="checkbox"/> Tannerie/cuir     | <input type="checkbox"/> Terre cuite            |
| <input type="checkbox"/> Culture fourragère | <input type="checkbox"/> Textile           | <input type="checkbox"/> Polyvalent             |
| <input type="checkbox"/> Arboriculture      | <input type="checkbox"/> Métallurgie/métal | <input checked="" type="checkbox"/> Indéterminé |
| <input type="checkbox"/> Horticulture       | <input type="checkbox"/> Bois              |   |
| <input type="checkbox"/> Viticulture        | <input type="checkbox"/> Pierre            |   |
| <input type="checkbox"/> Elevage            | <input type="checkbox"/> Os                |   |
| <input type="checkbox"/> Charcuterie        | <input type="checkbox"/> Verre             |   |



Identification G.H.  
Pied-de-biche

Identification spécialiste  
Pied-de-biche

Commune  
Laquenexy

Pays  
France

Lieu-dit  
Entre deux cours

Entité administrative  
Lorraine

Code catalogue  
La.En.mo.07

Code d'origine  
-

Bibliographie disponible  
dans la fiche site

TPQ

-

TAQ

-

Période

Période romaine

Matière

Fer

État de conservation

Pied-de-biche fendu en deux à une extrémité.

L (mm)

I (mm)

Diam (mm).

Section/ép. (mm)

Poids (g)

Comparaisons et références

-

Domaine d'activité

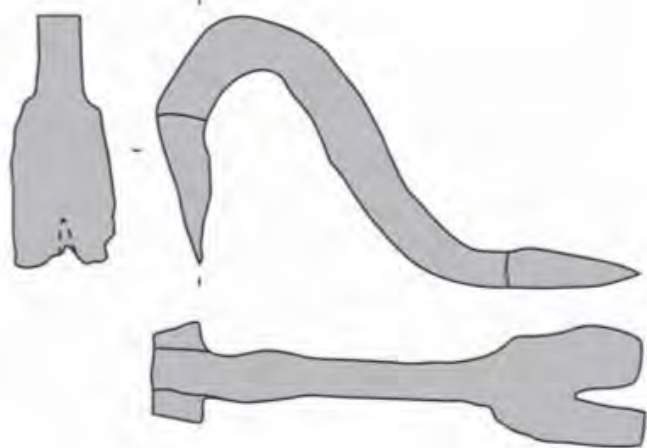
Agriculture  Elevage  Artisanat  Indéterminé

Catégorie d'activité

Céréaliculture  Tannerie/cuir  Terre cuite  
 Culture fourragère  Textile  Polyvalent  
 Arboriculture  Métallurgie/métal  Indéterminé  
 Horticulture  Bois  
 Viticulture  Pierre  
 Elevage  Os  
 Charcuterie  Verre

Surf. ass. établissement (ha)

2



Pas d'image

Identification G.H.  
Coutre (?) (araire)

Identification spécialiste  
instrument aratoire ?

Commune  
Laquenexy

Pays  
France

Lieu-dit  
Entre deux cours

Entité administrative  
Lorraine

Code catalogue  
La.En.mo.08

Code d'origine  
-

Bibliographie disponible  
dans la fiche site

TPQ

-

TAQ

-

Période

Période romaine

Matière

Fer

État de conservation

Fragment de lame triangulaire dissymétrique.

L (mm)

I (mm)

Diam (mm).

Section/ép. (mm)

Poids (g)

Comparaisons et références

Coutre Simple (Marbach, 2004a)

Domaine d'activité

Agriculture  Elevage  Artisanat  Indéterminé

Catégorie d'activité

Céréaliculture

Culture fourragère

Arboriculture

Horticulture

Viticulture

Elevage

Charcuterie

Tannerie/cuir

Textile

Métallurgie/métal

Bois

Pierre

Os

Verre

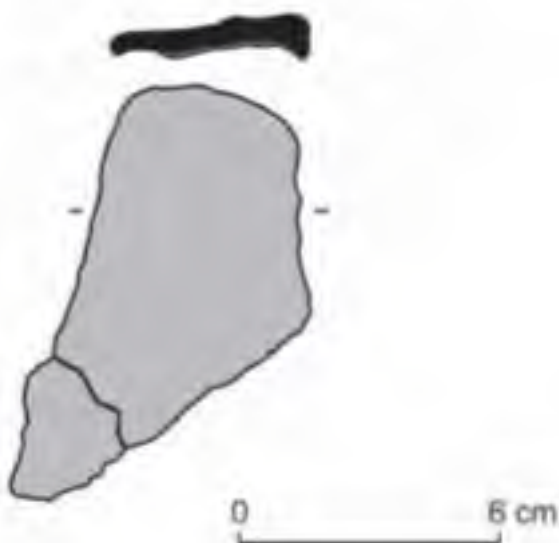
Terre cuite

Polyvalent

Indéterminé

Surf. ass. établissement (ha)

2



Pas d'image

Identification G.H.  
Herse (dent) ? , Râteau  
(dent) ?

Identification spécialiste  
Dent de herse

Commune  
Metz

Pays  
France

Lieu-dit  
Borny/La Grange aux Bois

Entité administrative  
Lorraine

Code catalogue  
Me.Bo.mo.01

Code d'origine  
54

Bibliographie disponible  
dans la fiche site

TPQ

-

TAQ

-

Période

Période romaine

Matière

Fer

État de conservation

Complet

Tige de section carrée présentant un renflement dans son tiers supérieur.

L (mm)

l (mm)

Diam (mm).

Section/ép. (mm)

Poids (g)

Comparaisons et références

-

Domaine d'activité

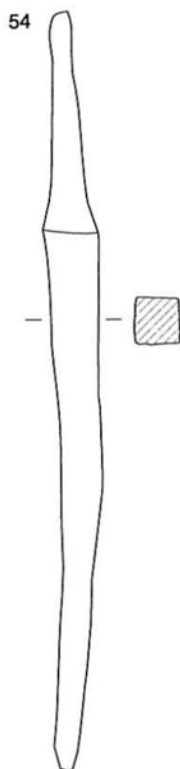
Agriculture  Elevage  Artisanat  Indéterminé

Catégorie d'activité

Céréaliculture  Tannerie/cuir  Terre cuite  
 Culture fourragère  Textile  Polyvalent  
 Arboriculture  Métallurgie/métal  Indéterminé  
 Viticulture  Bois  
 Elevage  Pierre  
 Charcuterie  Os  
 Verre

Surf. ass. établissement (ha)

-



0 5 cm

Pas d'image

Identification G.H.  
Herse (dent) ? , Râteau  
(dent) ?

Identification spécialiste  
Herse ou râteau

Commune  
Metz

Pays  
France

Lieu-dit  
Borny/La Grange aux Bois

Entité administrative  
Lorraine

Code catalogue  
Me.Bo.mo.02

Code d'origine  
55

Bibliographie disponible  
dans la fiche site

TPQ

-

TAQ

-

Période

Période romaine

Matière

Fer

État de conservation

Tige de section carrée présentant un renflement dans son tiers supérieur.

L (mm)  
98

l (mm)

Diam (mm)

Section/ép. (mm)

Poids (g)

Comparaisons et références

-

Domaine d'activité

Agriculture  Elevage  Artisanat  Indéterminé

Catégorie d'activité

Céréaliculture

Culture fourragère

Arboriculture

Horticulture

Viticulture

Elevage

Charcuterie

Tannerie/cuir

Textile

Métallurgie/métal

Bois

Pierre

Os

Verre

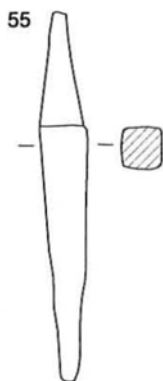
Terre cuite

Polyvalent

Indéterminé

Surf. ass. établissement (ha)

-



Pas d'image

Identification G.H.  
Herse (dent) ? , Râteau  
(dent) ?

Identification spécialiste  
Herse ou râteau

Commune  
Metz

Pays  
France

Lieu-dit  
Borny/La Grange aux Bois

Entité administrative  
Lorraine

Code catalogue  
Me.Bo.mo.03

Code d'origine  
56

Bibliographie disponible  
dans la fiche site

TPQ

-

TAQ

-

Période

Période romaine

Matière

Fer

État de conservation

Fragmentaire

Tige de section carrée présentant un renflement dans son tiers supérieur.

L (mm)  
96

l (mm)

Diam (mm).

Section/ép. (mm)

Poids (g)

Comparaisons et références

-

Domaine d'activité

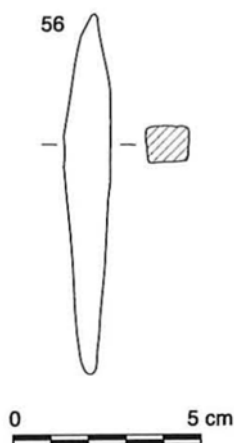
Agriculture  Elevage  Artisanat  Indéterminé

Catégorie d'activité

Céréaliculture  Tannerie/cuir  Terre cuite  
 Culture fourragère  Textile  Polyvalent  
 Arboriculture  Métallurgie/métal  Indéterminé  
 Horticulture  Bois  
 Viticulture  Pierre  
 Elevage  Os  
 Charcuterie  Verre

Surf. ass. établissement (ha)

-



Pas d'image



Identification G.H.  
Dent de fourche ?

Identification spécialiste  
Dent de fourche ?

	Code catalogue Me.Bo.mo.04	Code d'origine 57
Commune Metz	Lieu-dit Borny/La Grange aux Bois	
Pays France	Entité administrative Lorraine	Bibliographie disponible dans la fiche site

TPQ	TAQ	Période	Matière	État de conservation
-	-	Période romaine	Fer	Fragmentaire

Longue tige courbe de section rectangulaire.

L (mm)	l (mm)	Diam (mm)	Section/ép. (mm)	Poids (g)

Comparaisons et références

-

Surf. ass. établissement (ha)

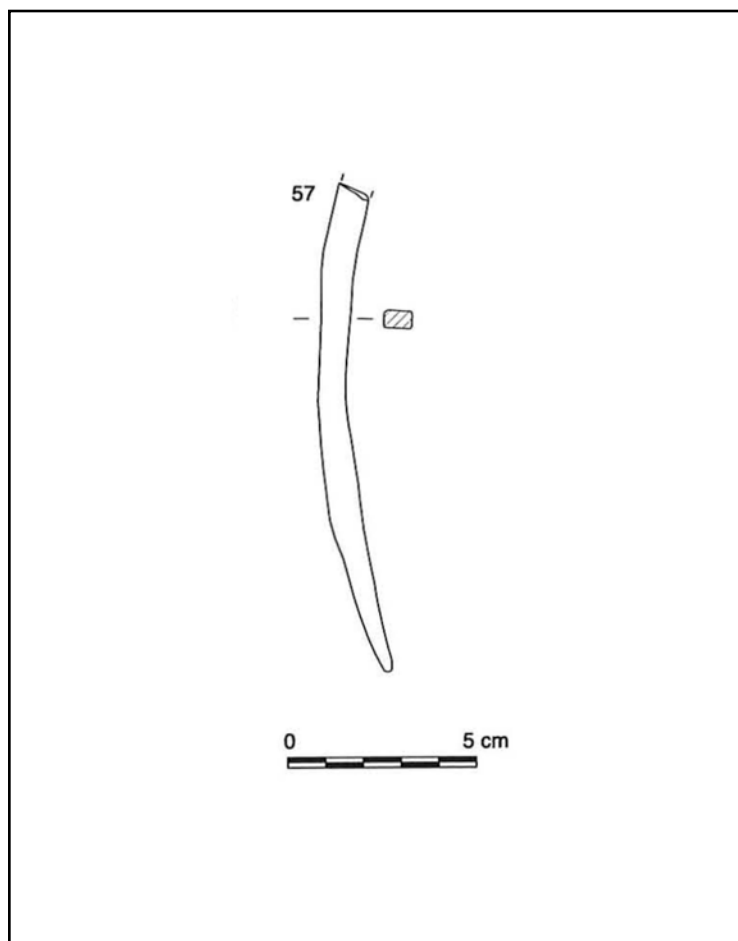
-

Domaine d'activité

Agriculture  Elevage  Artisanat  Indéterminé

Catégorie d'activité

<input checked="" type="checkbox"/> Céréaliculture	<input type="checkbox"/> Tannerie/cuir	<input type="checkbox"/> Terre cuite
<input checked="" type="checkbox"/> Culture fourragère	<input type="checkbox"/> Textile	<input type="checkbox"/> Polyvalent
<input type="checkbox"/> Arboriculture	<input type="checkbox"/> Métallurgie/métal	<input type="checkbox"/> Indéterminé
<input type="checkbox"/> Horticulture	<input type="checkbox"/> Bois	
<input type="checkbox"/> Viticulture	<input type="checkbox"/> Pierre	
<input type="checkbox"/> Elevage	<input type="checkbox"/> Os	
<input type="checkbox"/> Charcuterie	<input type="checkbox"/> Verre	



Identification G.H.  
Poinçon ?

Identification spécialiste  
Pointerolle

	Code catalogue Me.Bo.mo.05	Code d'origine 58
Commune Metz	Lieu-dit Borny/La Grange aux Bois	
Pays France	Entité administrative Lorraine	Bibliographie disponible dans la fiche site

TPQ	TAQ	Période	Matière	État de conservation
-	-	Période romaine	Fer	Fragmentaire

Tige de section ronde renflée en son centre se terminant en pointe. Le manche massif est surmonté d'une tête présentant des traces d'écrasement.

L (mm)	l (mm)	Diam (mm)	Section/ép. (mm)	Poids (g)

Comparaisons et références

Duvauchelle, 2005, n° 42-43

Domaine d'activité

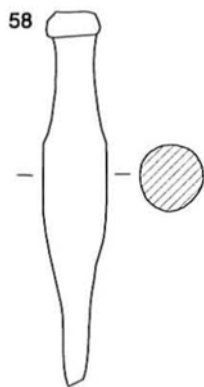
Agriculture  Elevage  Artisanat  Indéterminé

Catégorie d'activité

<input type="checkbox"/> Céréaliculture	<input type="checkbox"/> Tannerie/cuir	<input type="checkbox"/> Terre cuite
<input type="checkbox"/> Culture fourragère	<input type="checkbox"/> Textile	<input type="checkbox"/> Polyvalent
<input type="checkbox"/> Arboriculture	<input checked="" type="checkbox"/> Métallurgie/métal	<input type="checkbox"/> Indéterminé
<input type="checkbox"/> Horticulture	<input type="checkbox"/> Bois	
<input type="checkbox"/> Viticulture	<input type="checkbox"/> Pierre	
<input type="checkbox"/> Elevage	<input type="checkbox"/> Os	
<input type="checkbox"/> Charcuterie	<input type="checkbox"/> Verre	

Surf. ass. établissement (ha)

-



0 5 cm

Pas d'image

Identification G.H.  
Alêne ?

Identification spécialiste  
Pointerolle

	Code catalogue Me.Bo.mo.06	Code d'origine 59
Commune Metz	Lieu-dit Borny/La Grange aux Bois	
Pays France	Entité administrative Lorraine	Bibliographie disponible dans la fiche site

TPQ	TAQ	Période	Matière	État de conservation
-	-	Période romaine	Fer	Fragmentaire

Fragment de tige de section carré se terminant en pointe.

L (mm)	l (mm)	Diam (mm)	Section/ép. (mm)	Poids (g)

Comparaisons et références

Type 3b de Manning ; Duvauchelle, 2005, n°233-236

Surf. ass. établissement (ha)

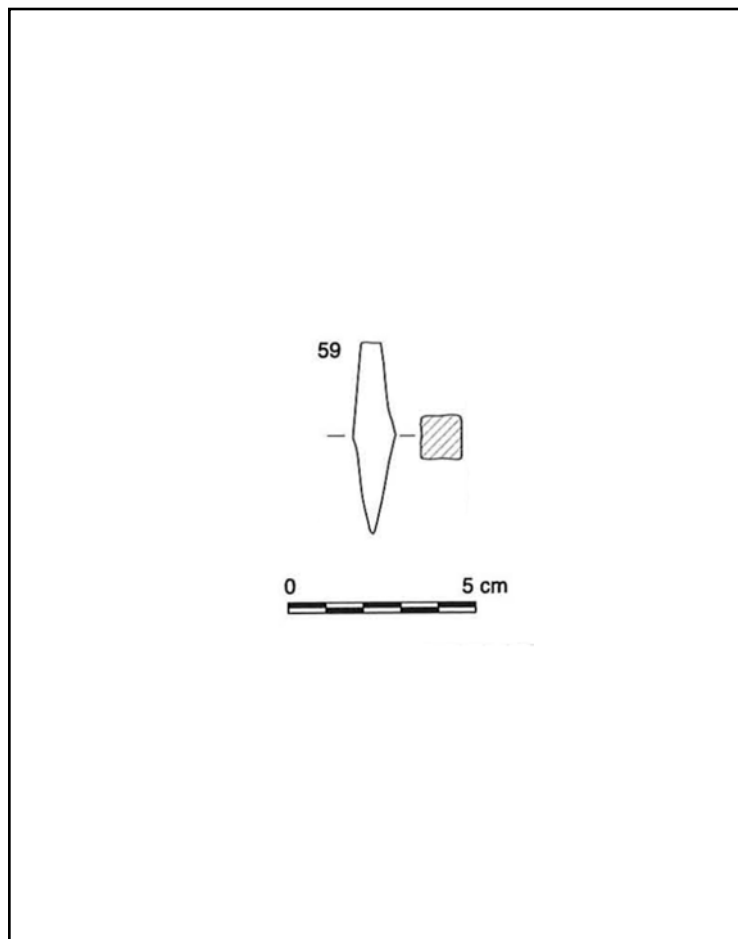
-

Domaine d'activité

Agriculture  Elevage  Artisanat  Indéterminé

Catégorie d'activité

<input type="checkbox"/> Céréaliculture	<input checked="" type="checkbox"/> Tannerie/cuir	<input type="checkbox"/> Terre cuite
<input type="checkbox"/> Culture fourragère	<input type="checkbox"/> Textile	<input type="checkbox"/> Polyvalent
<input type="checkbox"/> Arboriculture	<input type="checkbox"/> Métallurgie/métal	<input type="checkbox"/> Indéterminé
<input type="checkbox"/> Horticulture	<input type="checkbox"/> Bois	
<input type="checkbox"/> Viticulture	<input type="checkbox"/> Pierre	
<input type="checkbox"/> Elevage	<input type="checkbox"/> Os	
<input type="checkbox"/> Charcuterie	<input type="checkbox"/> Verre	



Identification G.H.  
Ciseau ?

Identification spécialiste  
Burin

	Code catalogue Me.Bo.mo.07	Code d'origine 60
Commune Metz	Lieu-dit Borny/La Grange aux Bois	
Pays France	Entité administrative Lorraine	Bibliographie disponible dans la fiche site

TPQ -	TAQ -	Période Période romaine	Matière Fer	État de conservation Fragmentaire	
Fragment de ciseau de section quadrangulaire.					
	L (mm)	l (mm)	Diam (mm).	Section/ép. (mm)	Poids (g)

Comparaisons et références

-

Surf. ass. établissement (ha)

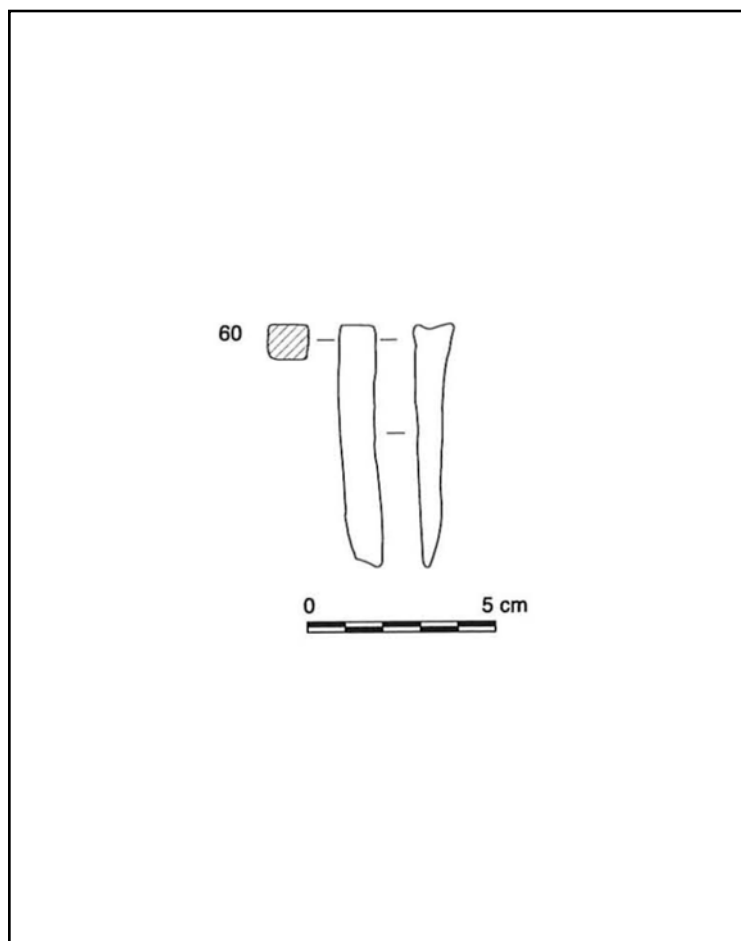
-

Domaine d'activité

Agriculture  Elevage  Artisanat  Indéterminé

Catégorie d'activité

<input type="checkbox"/> Céréaliculture	<input type="checkbox"/> Tannerie/cuir	<input type="checkbox"/> Terre cuite
<input type="checkbox"/> Culture fourragère	<input type="checkbox"/> Textile	<input type="checkbox"/> Polyvalent
<input type="checkbox"/> Arboriculture	<input type="checkbox"/> Métallurgie/métal	<input checked="" type="checkbox"/> Indéterminé
<input type="checkbox"/> Horticulture	<input type="checkbox"/> Bois	
<input type="checkbox"/> Viticulture	<input type="checkbox"/> Pierre	
<input type="checkbox"/> Elevage	<input type="checkbox"/> Os	
<input type="checkbox"/> Charcuterie	<input type="checkbox"/> Verre	



Identification G.H.  
Ciseau ?

Identification spécialiste  
Burin ; Ciseau

	Code catalogue Me.Bo.mo.08	Code d'origine 61
Commune Metz	Lieu-dit Borny/La Grange aux Bois	
Pays France	Entité administrative Lorraine	Bibliographie disponible dans la fiche site

TPQ -	TAQ -	Période Période romaine	Matière Fer	État de conservation Fragmentaire	
Ciseau à soie et lame biseauté et de section rectangulaire.					
	L (mm)	l (mm)	Diam (mm).	Section/ép. (mm)	Poids (g)

Comparaisons et références

-

Surf. ass. établissement (ha)

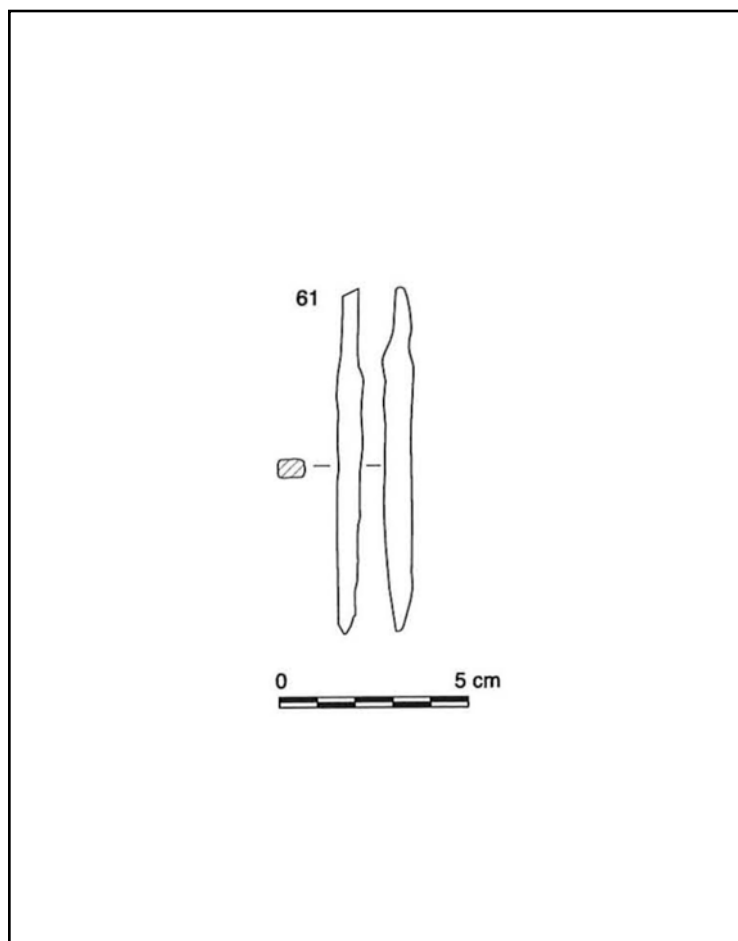
-

Domaine d'activité

Agriculture  Elevage  Artisanat  Indéterminé

Catégorie d'activité

<input type="checkbox"/> Céréaliculture	<input type="checkbox"/> Tannerie/cuir	<input type="checkbox"/> Terre cuite
<input type="checkbox"/> Culture fourragère	<input type="checkbox"/> Textile	<input type="checkbox"/> Polyvalent
<input type="checkbox"/> Arboriculture	<input type="checkbox"/> Métallurgie/métal	<input type="checkbox"/> Indéterminé
<input type="checkbox"/> Horticulture	<input checked="" type="checkbox"/> Bois	
<input type="checkbox"/> Viticulture	<input type="checkbox"/> Pierre	
<input type="checkbox"/> Elevage	<input type="checkbox"/> Os	
<input type="checkbox"/> Charcuterie	<input type="checkbox"/> Verre	



Identification G.H.  
Ciseau ?

Identification spécialiste  
Burin

Commune  
Metz

Pays  
France

Lieu-dit  
Borny/La Grange aux Bois

Entité administrative  
Lorraine

Code catalogue  
Me.Bo.mo.09

Code d'origine  
62

Bibliographie disponible  
dans la fiche site

TPQ

-

TAQ

-

Période

Période romaine

Matière

Fer

État de conservation

Fragmentaire

Gros burin à tête de frappe ronde, de section ronde, à pointe en biseau à deux pointes.

L (mm)

l (mm)

Diam (mm)

Section/ép. (mm)

Poids (g)

Comparaisons et références

-

Domaine d'activité

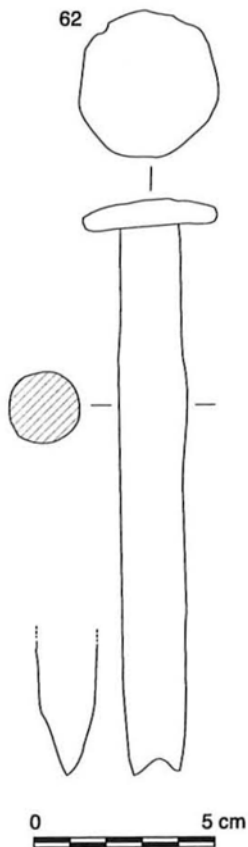
Agriculture  Elevage  Artisanat  Indéterminé

Catégorie d'activité

Céréaliculture  Tannerie/cuir  Terre cuite  
 Culture fourragère  Textile  Polyvalent  
 Arboriculture  Métallurgie/métal  Indéterminé  
 Horticulture  Bois  
 Viticulture  Pierre  
 Elevage  Os  
 Charcuterie  Verre

Surf. ass. établissement (ha)

-



Pas d'image

Identification G.H.  
Pied de biche

Identification spécialiste  
Arrache-clou

	Code catalogue Me.Bo.mo.10	Code d'origine 64
Commune Metz	Lieu-dit Borny/La Grange aux Bois	
Pays France	Entité administrative Lorraine	Bibliographie disponible dans la fiche site

TPQ	TAQ	Période	Matière	État de conservation
-	-	Période romaine	Fer	Complet

Gros pied-de-biche à levier de section carrée. La tête de l'outil présente de légères traces d'écrasement.

L (mm)	l (mm)	Diam (mm)	Section/ép. (mm)	Poids (g)
177				

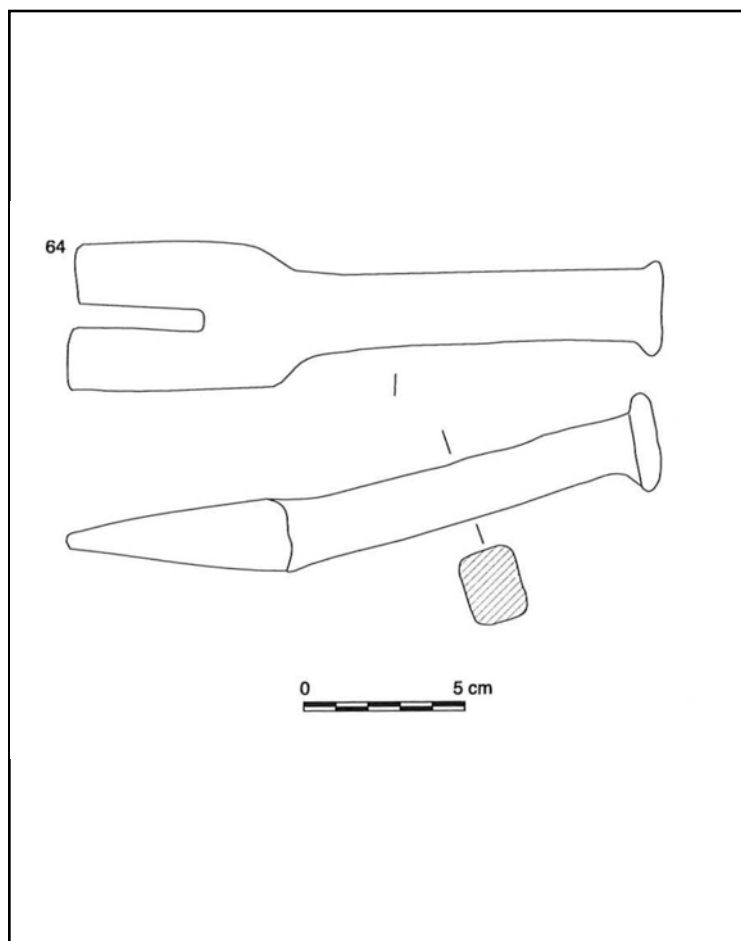
Comparaisons et références

-

Surf. ass. établissement (ha)

-

- Domaine d'activité
- Agriculture  Elevage  Artisanat  Indéterminé
- Catégorie d'activité
- |   |  |                                      |
|---|--|--------------------------------------|
| <input type="checkbox"/> Céréaliculture     | <input type="checkbox"/> Tannerie/cuir     | <input type="checkbox"/> Terre cuite |
| <input type="checkbox"/> Culture fourragère | <input type="checkbox"/> Textile           | <input type="checkbox"/> Polyvalent  |
| <input type="checkbox"/> Arboriculture      | <input type="checkbox"/> Métallurgie/métal | <input type="checkbox"/> Indéterminé |
| <input type="checkbox"/> Horticulture       | <input checked="" type="checkbox"/> Bois   |                                      |
| <input type="checkbox"/> Viticulture        | <input type="checkbox"/> Pierre            |                                      |
| <input type="checkbox"/> Elevage            | <input type="checkbox"/> Os                |                                      |
| <input type="checkbox"/> Charcuterie        | <input type="checkbox"/> Verre             |                                      |



Identification G.H.  
Serfouette

Identification spécialiste  
Pioche-Serfouette

	Code catalogue Me.Bo.mo.11	Code d'origine 65
Commune Metz	Lieu-dit Borny/La Grange aux Bois	
Pays France	Entité administrative Lorraine	Bibliographie disponible dans la fiche site

TPQ	TAQ	Période	Matière	État de conservation	
-	-	Période romaine	Fer	Complet	
Serfouette à deux dents d'un côté et lame pleine triangulaire de l'autre.					
	L (mm) 170	l (mm) 16	Diam (mm).	Section/ép. (mm)	Poids (g)

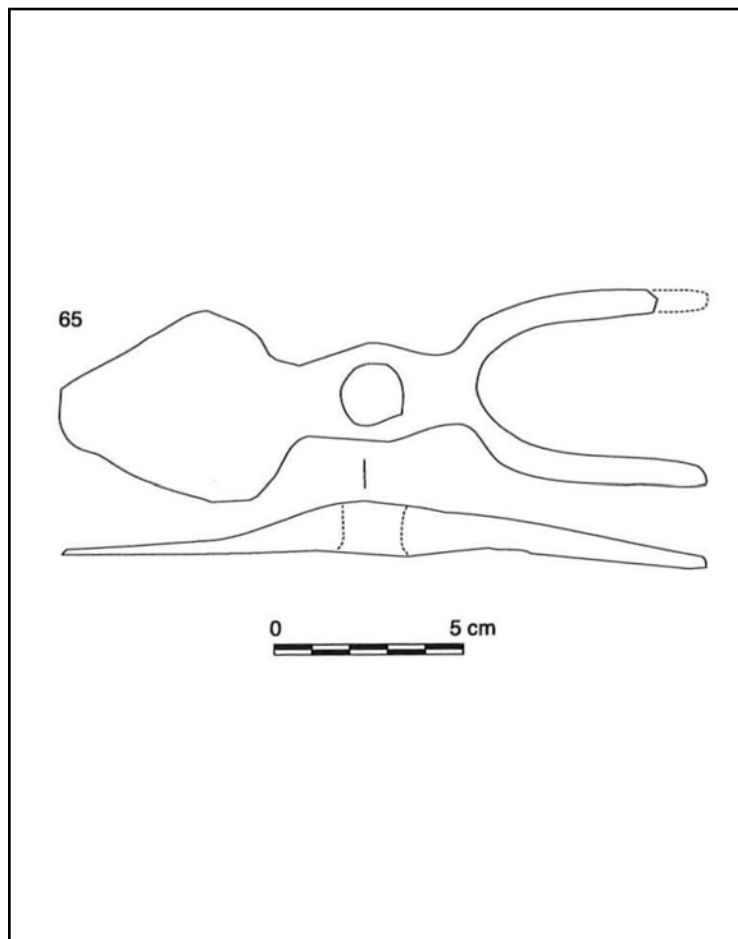
Comparaisons et références

-

Surf. ass. établissement (ha)

-

- Domaine d'activité
- Agriculture  Elevage  Artisanat  Indéterminé
- Catégorie d'activité
- |  |  |                                      |
|--|--|--------------------------------------|
| <input type="checkbox"/> Céréaliculture          | <input type="checkbox"/> Tannerie/cuir     | <input type="checkbox"/> Terre cuite |
| <input type="checkbox"/> Culture fourragère      | <input type="checkbox"/> Textile           | <input type="checkbox"/> Polyvalent  |
| <input type="checkbox"/> Arboriculture           | <input type="checkbox"/> Métallurgie/métal | <input type="checkbox"/> Indéterminé |
| <input checked="" type="checkbox"/> Horticulture | <input type="checkbox"/> Bois              |                                      |
| <input type="checkbox"/> Viticulture             | <input type="checkbox"/> Pierre            |                                      |
| <input type="checkbox"/> Elevage                 | <input type="checkbox"/> Os                |                                      |
| <input type="checkbox"/> Charcuterie             | <input type="checkbox"/> Verre             |                                      |





Identification G.H.  
Marteau

Identification spécialiste  
Marteau

	Code catalogue Me.Bo.mo.12	Code d'origine 66
Commune Metz	Lieu-dit Borny/La Grange aux Bois	
Pays France	Entité administrative Lorraine	Bibliographie disponible dans la fiche site

TPQ	TAQ	Période	Matière	État de conservation
-	-	Période romaine	Fer	Fragmentaire

Moitié de marteau à table brisé au niveau de l'oeil.

L (mm)	l (mm)	Diam (mm)	Section/ép. (mm)	Poids (g)

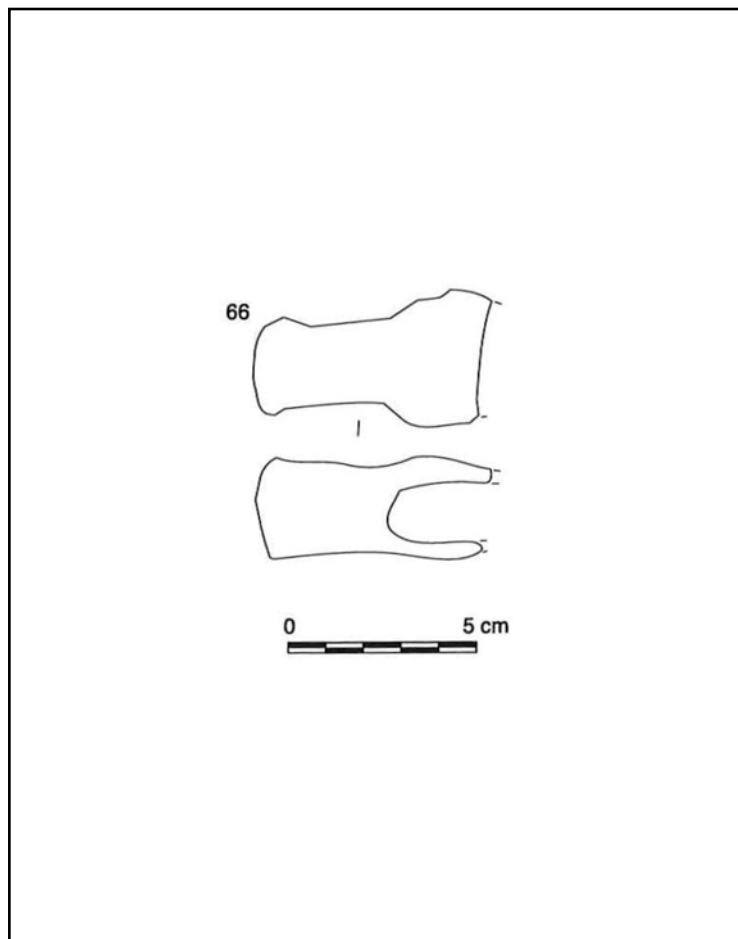
Comparaisons et références

-

Surf. ass. établissement (ha)

-

- Domaine d'activité
- Agriculture  Elevage  Artisanat  Indéterminé
- Catégorie d'activité
- |   |  |   |
|---|--|---|
| <input type="checkbox"/> Céréaliculture     | <input type="checkbox"/> Tannerie/cuir     | <input type="checkbox"/> Terre cuite            |
| <input type="checkbox"/> Culture fourragère | <input type="checkbox"/> Textile           | <input type="checkbox"/> Polyvalent             |
| <input type="checkbox"/> Arboriculture      | <input type="checkbox"/> Métallurgie/métal | <input checked="" type="checkbox"/> Indéterminé |
| <input type="checkbox"/> Horticulture       | <input type="checkbox"/> Bois              |   |
| <input type="checkbox"/> Viticulture        | <input type="checkbox"/> Pierre            |   |
| <input type="checkbox"/> Elevage            | <input type="checkbox"/> Os                |   |
| <input type="checkbox"/> Charcuterie        | <input type="checkbox"/> Verre             |   |



Identification G.H.  
Gouge ? Mèche ?

Identification spécialiste  
Gouge

	Code catalogue Me.Bo.mo.13	Code d'origine 67
Commune Metz	Lieu-dit Borny/La Grange aux Bois	
Pays France	Entité administrative Lorraine	Bibliographie disponible dans la fiche site

TPQ	TAQ	Période	Matière	État de conservation
-	-	Période romaine	Fer	Fragmentaire

Fragment de tige avec départ de gorge. Il pourrait s'agir d'un fragment de gouge ou de mèche à cuiller.

L (mm)	l (mm)	Diam (mm)	Section/ép. (mm)	Poids (g)

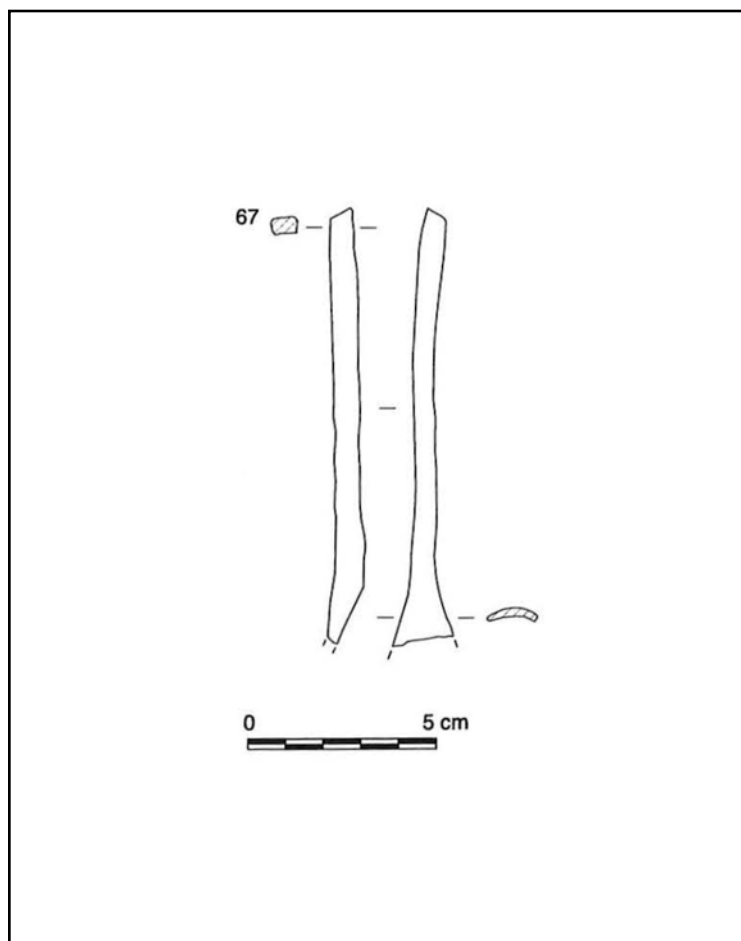
Comparaisons et références

-

Surf. ass. établissement (ha)

-

- Domaine d'activité
- Agriculture  Elevage  Artisanat  Indéterminé
- Catégorie d'activité
- |   |  |                                      |
|---|--|--------------------------------------|
| <input type="checkbox"/> Céréaliculture     | <input type="checkbox"/> Tannerie/cuir     | <input type="checkbox"/> Terre cuite |
| <input type="checkbox"/> Culture fourragère | <input type="checkbox"/> Textile           | <input type="checkbox"/> Polyvalent  |
| <input type="checkbox"/> Arboriculture      | <input type="checkbox"/> Métallurgie/métal | <input type="checkbox"/> Indéterminé |
| <input type="checkbox"/> Horticulture       | <input checked="" type="checkbox"/> Bois   |                                      |
| <input type="checkbox"/> Viticulture        | <input type="checkbox"/> Pierre            |                                      |
| <input type="checkbox"/> Elevage            | <input type="checkbox"/> Os                |                                      |
| <input type="checkbox"/> Charcuterie        | <input type="checkbox"/> Verre             |                                      |



Identification G.H.  
Aiguillon ?

Identification spécialiste  
Aiguillon ?

	Code catalogue Me.Bo.mo.14	Code d'origine 71
Commune Metz	Lieu-dit Borny/La Grange aux Bois	
Pays France	Entité administrative Lorraine	Bibliographie disponible dans la fiche site

TPQ	TAQ	Période	Matière	État de conservation
-	-	Période romaine	Fer	Complet

Tige de métal enroulée sur elle-même et dotée d'une longue pointe.

La très grande taille de l'objet peut-elle exclure l'utilisation comme aiguillon au profit d'une autre interprétation comme porte chandelle ?

L (mm)	l (mm)	Diam (mm)	Section/ép. (mm)	Poids (g)

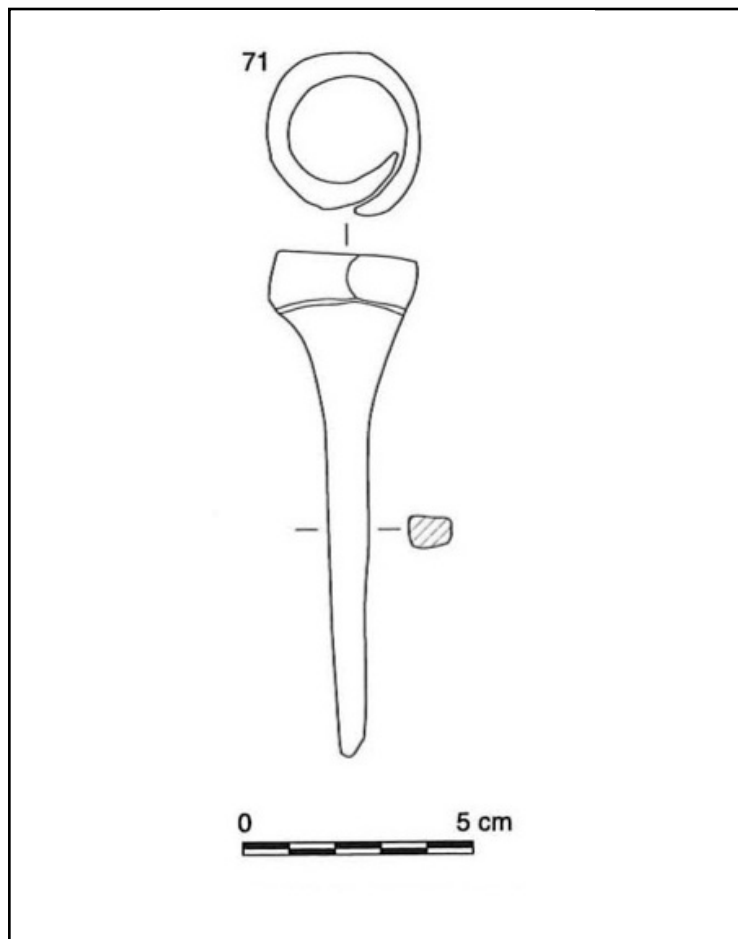
Comparaisons et références

-

Surf. ass. établissement (ha)

-

- Domaine d'activité
- Agriculture  Elevage  Artisanat  Indéterminé
- Catégorie d'activité
- |   |  |                                      |
|---|--|--------------------------------------|
| <input type="checkbox"/> Céréaliculture     | <input type="checkbox"/> Tannerie/cuir     | <input type="checkbox"/> Terre cuite |
| <input type="checkbox"/> Culture fourragère | <input type="checkbox"/> Textile           | <input type="checkbox"/> Polyvalent  |
| <input type="checkbox"/> Arboriculture      | <input type="checkbox"/> Métallurgie/métal | <input type="checkbox"/> Indéterminé |
| <input type="checkbox"/> Horticulture       | <input type="checkbox"/> Bois              |                                      |
| <input type="checkbox"/> Viticulture        | <input type="checkbox"/> Pierre            |                                      |
| <input checked="" type="checkbox"/> Elevage | <input type="checkbox"/> Os                |                                      |
| <input type="checkbox"/> Charcuterie        | <input type="checkbox"/> Verre             |                                      |



Identification G.H.  
Faisselle

Identification spécialiste  
Faisselles

Commune Metz	Lieu-dit Borny/La Grange aux Bois	Code catalogue Me.Bo.mo.15	Code d'origine -
Pays France	Entité administrative Lorraine	Bibliographie disponible dans la fiche site	

TPQ	TAQ	Période	Matière	État de conservation
-	-	Période romaine	Terre cuite	
NC				
	L (mm)	I (mm)	Diam (mm).	Section/ép. (mm) Poids (g)

Comparaisons et références

-

Surf. ass. établissement (ha)

-

Domaine d'activité

Agriculture  Elevage  Artisanat  Indéterminé

Catégorie d'activité

<input type="checkbox"/> Céréaliculture	<input type="checkbox"/> Tannerie/cuir	<input type="checkbox"/> Terre cuite
<input type="checkbox"/> Culture fourragère	<input type="checkbox"/> Textile	<input type="checkbox"/> Polyvalent
<input type="checkbox"/> Arboriculture	<input type="checkbox"/> Métallurgie/métal	<input type="checkbox"/> Indéterminé
<input type="checkbox"/> Horticulture	<input type="checkbox"/> Bois	
<input type="checkbox"/> Viticulture	<input type="checkbox"/> Pierre	
<input type="checkbox"/> Elevage	<input type="checkbox"/> Os	
<input checked="" type="checkbox"/> Charcuterie	<input type="checkbox"/> Verre	



Identification G.H.  
Faisselle

Identification spécialiste  
Faisselle

	Code catalogue Me.Bo.mo.16	Code d'origine -
Commune Metz	Lieu-dit Borny/La Grange aux Bois	
Pays France	Entité administrative Lorraine	Bibliographie disponible dans la fiche site

TPQ	TAQ	Période	Matière	État de conservation	
-	-	Période romaine	Terre cuite		
NC					
	L (mm)	l (mm)	Diam (mm).	Section/ép. (mm)	Poids (g)

Comparaisons et références

-

Surf. ass. établissement (ha)

-

Domaine d'activité

Agriculture  Elevage  Artisanat  Indéterminé

Catégorie d'activité

<input type="checkbox"/> Céréaliculture	<input type="checkbox"/> Tannerie/cuir	<input type="checkbox"/> Terre cuite
<input type="checkbox"/> Culture fourragère	<input type="checkbox"/> Textile	<input type="checkbox"/> Polyvalent
<input type="checkbox"/> Arboriculture	<input type="checkbox"/> Métallurgie/métal	<input type="checkbox"/> Indéterminé
<input type="checkbox"/> Horticulture	<input type="checkbox"/> Bois	
<input type="checkbox"/> Viticulture	<input type="checkbox"/> Pierre	
<input type="checkbox"/> Elevage	<input type="checkbox"/> Os	
<input checked="" type="checkbox"/> Charcuterie	<input type="checkbox"/> Verre	



Identification G.H.  
Fusaïole

Identification spécialiste  
Fusaïole

Code catalogue Code d'origine  
Me.Gr.mo.01 8854.386.30.5

Commune  
Metz

Lieu-dit  
Grigy

Pays  
France

Entité administrative  
Lorraine

Bibliographie disponible  
dans la fiche site

TPQ	TAQ	Période	Matière	État de conservation
-	-	Période romaine	Plomb	Complet

Fusaïole discoïdale.

Poids entre 18,1 et 45,18 g.

L (mm)	l (mm)	Diam (mm)	Section/ép. (mm)	Poids (g)
		35	7	

Comparaisons et références

-

Domaine d'activité

Agriculture  Elevage  Artisanat  Indéterminé

Catégorie d'activité

<input type="checkbox"/> Céréaliculture	<input type="checkbox"/> Tannerie/cuir	<input type="checkbox"/> Terre cuite
<input type="checkbox"/> Culture fourragère	<input checked="" type="checkbox"/> Textile	<input type="checkbox"/> Polyvalent
<input type="checkbox"/> Arboriculture	<input type="checkbox"/> Métallurgie/métal	<input type="checkbox"/> Indéterminé
<input type="checkbox"/> Horticulture	<input type="checkbox"/> Bois	
<input type="checkbox"/> Viticulture	<input type="checkbox"/> Pierre	
<input type="checkbox"/> Elevage	<input type="checkbox"/> Os	
<input type="checkbox"/> Charcuterie	<input type="checkbox"/> Verre	

Surf. ass. établissement (ha)

1,5





Fig. 21 - Les fusaïoles en plomb découvertes dans le périmètre de la villa. Échelle : 1/1 (cliché : M. Brunet, Metz Métropole).

Identification G.H.  
Fusaïole

Identification spécialiste  
Fusaïole

Code catalogue Code d'origine  
Me.Gr.mo.02 8854.1243.30.6

Commune  
Metz  
Pays  
France

Lieu-dit  
Grigy

Entité administrative  
Lorraine

Bibliographie disponible  
dans la fiche site

TPQ	TAQ	Période	Matière	État de conservation
-	-	Période romaine	Plomb	Complet

Fusaïole tronconique.  
Poids entre 18, 1 et 45,18 g.

L (mm)	l (mm)	Diam (mm).	Section/ép. (mm)	Poids (g)
		21	9	

Comparaisons et références

-

Domaine d'activité

Agriculture  Elevage  Artisanat  Indéterminé

Catégorie d'activité

<input type="checkbox"/> Céréaliculture	<input type="checkbox"/> Tannerie/cuir	<input type="checkbox"/> Terre cuite
<input type="checkbox"/> Culture fourragère	<input checked="" type="checkbox"/> Textile	<input type="checkbox"/> Polyvalent
<input type="checkbox"/> Arboriculture	<input type="checkbox"/> Métallurgie/métal	<input type="checkbox"/> Indéterminé
<input type="checkbox"/> Horticulture	<input type="checkbox"/> Bois	
<input type="checkbox"/> Viticulture	<input type="checkbox"/> Pierre	
<input type="checkbox"/> Elevage	<input type="checkbox"/> Os	
<input type="checkbox"/> Charcuterie	<input type="checkbox"/> Verre	

Surf. ass. établissement (ha)

1,5





Fig. 21 - Les fusaïoles en plomb découvertes dans le périmètre de la villa. Échelle : 1/1 (cliché : M. Brunet, Metz Métropole).

Identification G.H.  
Fusaïole

Identification spécialiste  
Fusaïole

Code catalogue Code d'origine  
Me.Gr.mo.03 8854.1306.30.1

Commune  
Metz  
Pays  
France

Lieu-dit  
Grigy

Entité administrative  
Lorraine

Bibliographie disponible  
dans la fiche site

TPQ	TAQ	Période	Matière	État de conservation
-	-	Période romaine	Plomb	Complet
Fusaïole hémisphérique.				
Poids entre 18, 1 et 45,18 g.				
	L (mm)	l (mm)	Diam (mm).	Section/ép. (mm)
			23,5	13

Comparaisons et références

-

Domaine d'activité

Agriculture  Elevage  Artisanat  Indéterminé

Catégorie d'activité

Céréaliculture  Tannerie/cuir  Terre cuite  
 Culture fourragère  Textile  Polyvalent  
 Arboriculture  Métallurgie/métal  Indéterminé  
 Horticulture  Bois  
 Viticulture  Pierre  
 Elevage  Os  
 Charcuterie  Verre

Surf. ass. établissement (ha)

1,5





Fig. 21 – Les fusaïoles en plomb découvertes dans le périmètre de la villa. Échelle : 1/1 (cliché : M. Brunet, Metz Métropole).



Identification G.H.  
Fusaïole

Identification spécialiste  
Fusaïole

Code catalogue Code d'origine  
Me.Gr.mo.04 8854.896.30.22

Commune  
Metz  
Pays  
France

Lieu-dit  
Grigy  
Entité administrative  
Lorraine

Bibliographie disponible  
dans la fiche site

TPQ	TAQ	Période	Matière	État de conservation
-	-	Période romaine	Plomb	Complet
Fusaïole hémisphérique.				
Poids entre 18, 1 et 45,18 g.				
	L (mm)	l (mm)	Diam (mm).	Section/ép. (mm)
			24,5	11

Comparaisons et références

-

Surf. ass. établissement (ha)

1,5

- Domaine d'activité
- Agriculture  Elevage  Artisanat  Indéterminé
- Catégorie d'activité
- |   |   |                                      |
|---|---|--------------------------------------|
| <input type="checkbox"/> Céréaliculture     | <input type="checkbox"/> Tannerie/cuir      | <input type="checkbox"/> Terre cuite |
| <input type="checkbox"/> Culture fourragère | <input checked="" type="checkbox"/> Textile | <input type="checkbox"/> Polyvalent  |
| <input type="checkbox"/> Arboriculture      | <input type="checkbox"/> Métallurgie/métal  | <input type="checkbox"/> Indéterminé |
| <input type="checkbox"/> Horticulture       | <input type="checkbox"/> Bois               |                                      |
| <input type="checkbox"/> Viticulture        | <input type="checkbox"/> Pierre             |                                      |
| <input type="checkbox"/> Elevage            | <input type="checkbox"/> Os                 |                                      |
| <input type="checkbox"/> Charcuterie        | <input type="checkbox"/> Verre              |                                      |





Fig. 21 - Les fusaïoles en plomb découvertes dans le périmètre de la villa. Échelle : 1/1 (cliché : M. Brunet, Metz Métropole).

Identification G.H.  
Fusaïole

Identification spécialiste  
Fusaïole

Code catalogue  
Me.Gr.mo.05

Code d'origine  
8854.

Commune  
Metz

Lieu-dit  
Grigy

Pays  
France

Entité administrative  
Lorraine

Bibliographie disponible  
dans la fiche site

TPQ	TAQ	Période	Matière	État de conservation
-	-	Période romaine	Plomb	Complet

Fusaïole discoïdale.

Poids entre 18, 1 et 45,18 g.

L (mm)	l (mm)	Diam (mm)	Section/ép. (mm)	Poids (g)
		32	9,5	

Comparaisons et références

-

Domaine d'activité

Agriculture  Elevage  Artisanat  Indéterminé

Catégorie d'activité

<input type="checkbox"/> Céréaliculture	<input type="checkbox"/> Tannerie/cuir	<input type="checkbox"/> Terre cuite
<input type="checkbox"/> Culture fourragère	<input checked="" type="checkbox"/> Textile	<input type="checkbox"/> Polyvalent
<input type="checkbox"/> Arboriculture	<input type="checkbox"/> Métallurgie/métal	<input type="checkbox"/> Indéterminé
<input type="checkbox"/> Horticulture	<input type="checkbox"/> Bois	
<input type="checkbox"/> Viticulture	<input type="checkbox"/> Pierre	
<input type="checkbox"/> Elevage	<input type="checkbox"/> Os	
<input type="checkbox"/> Charcuterie	<input type="checkbox"/> Verre	

Surf. ass. établissement (ha)

1,5





Fig. 21 - Les fusaïoles en plomb découvertes dans le périmètre de la villa. Échelle : 1/1 (cliché : M. Brunet, Metz Métropole).

Identification G.H.  
Fusaïole

Identification spécialiste  
Fusaïole

Code catalogue Code d'origine  
Me.Gr.mo.06 8854.894.30.14

Commune  
Metz  
Pays  
France

Lieu-dit  
Grigy  
Entité administrative  
Lorraine

Bibliographie disponible  
dans la fiche site

TPQ	TAQ	Période	Matière	État de conservation
-	-	Période romaine	Plomb	Complet
Fusaïole hémisphérique.				
Poids entre 18, 1 et 45,18 g.				
	L (mm)	l (mm)	Diam (mm).	Section/ép. (mm)
			29,5	14
			Poids (g)	

Comparaisons et références

-

Domaine d'activité

Agriculture  Elevage  Artisanat  Indéterminé

Catégorie d'activité

Céréaliculture  Tannerie/cuir  Terre cuite  
 Culture fourragère  Textile  Polyvalent  
 Arboriculture  Métallurgie/métal  Indéterminé  
 Horticulture  Bois  
 Viticulture  Pierre  
 Elevage  Os  
 Charcuterie  Verre

Surf. ass. établissement (ha)

1,5





Fig. 21 – Les fusaïoles en plomb découvertes dans le périmètre de la villa. Échelle : 1/1 (cliché : M. Brunet, Metz Métropole).

Identification G.H.  
Fusaïole

Identification spécialiste  
Fusaïole

Code catalogue Code d'origine  
Me.Gr.mo.07 8854.2.30.133

Commune  
Metz  
Pays  
France

Lieu-dit  
Grigy

Entité administrative  
Lorraine

Bibliographie disponible  
dans la fiche site

TPQ	TAQ	Période	Matière	État de conservation
-	-	Période romaine	Plomb	Complet
Fusaïole hémisphérique				
Poids entre 18, 1 et 45,18 g.				
	L (mm)	l (mm)	Diam (mm)	Section/ép. (mm)
			23	11,5

Comparaisons et références

-

Domaine d'activité

Agriculture  Elevage  Artisanat  Indéterminé

Catégorie d'activité

Céréaliculture  Tannerie/cuir  Terre cuite  
 Culture fourragère  Textile  Polyvalent  
 Arboriculture  Métallurgie/métal  Indéterminé  
 Horticulture  Bois  
 Viticulture  Pierre  
 Elevage  Os  
 Charcuterie  Verre

Surf. ass. établissement (ha)

1,5





Fig. 21 – Les fusaïoles en plomb découvertes dans le périmètre de la villa. Échelle : 1/1 (cliché : M. Brunet, Metz Métropole).

Identification G.H.  
Fusaïole

Identification spécialiste  
Fusaïole

Code catalogue Code d'origine  
Me.Gr.mo.08 8854.2.30.134

Commune  
Metz  
Pays  
France

Lieu-dit  
Grigy  
Entité administrative  
Lorraine

Bibliographie disponible  
dans la fiche site

TPQ	TAQ	Période	Matière	État de conservation
-	-	Période romaine	Plomb	Complet
Fusaïole hémisphérique.				
Poids entre 18, 1 et 45,18 g.				
	L (mm)	l (mm)	Diam (mm).	Section/ép. (mm)
			21	11

Comparaisons et références

-

Domaine d'activité

Agriculture  Elevage  Artisanat  Indéterminé

Catégorie d'activité

Céréaliculture  Tannerie/cuir  Terre cuite  
 Culture fourragère  Textile  Polyvalent  
 Arboriculture  Métallurgie/métal  Indéterminé  
 Horticulture  Bois  
 Viticulture  Pierre  
 Elevage  Os  
 Charcuterie  Verre

Surf. ass. établissement (ha)

1,5





Fig. 21 - Les fusaïoles en plomb découvertes dans le périmètre de la villa. Échelle : 1/1 (cliché : M. Brunet, Metz Métropole).

Identification G.H.  
Fusaïole

Identification spécialiste  
Fusaïole

Code catalogue  
Me.Gr.mo.09

Code d'origine  
8854.

Commune  
Metz

Pays  
France

Lieu-dit  
Grigy

Entité administrative  
Lorraine

Bibliographie disponible  
dans la fiche site

TPQ	TAQ	Période	Matière	État de conservation
-	-	Période romaine	Plomb	Complet

Fusaïole tronconique.

Poids entre 18, 1 et 45,18 g.

L (mm)	l (mm)	Diam (mm)	Section/ép. (mm)	Poids (g)
		23	11	

Comparaisons et références

-

Domaine d'activité

Agriculture  Elevage  Artisanat  Indéterminé

Catégorie d'activité

- |   |   |                                      |
|---|---|--------------------------------------|
| <input type="checkbox"/> Céréaliculture     | <input type="checkbox"/> Tannerie/cuir      | <input type="checkbox"/> Terre cuite |
| <input type="checkbox"/> Culture fourragère | <input checked="" type="checkbox"/> Textile | <input type="checkbox"/> Polyvalent  |
| <input type="checkbox"/> Arboriculture      | <input type="checkbox"/> Métallurgie/métal  | <input type="checkbox"/> Indéterminé |
| <input type="checkbox"/> Horticulture       | <input type="checkbox"/> Bois               |                                      |
| <input type="checkbox"/> Viticulture        | <input type="checkbox"/> Pierre             |                                      |
| <input type="checkbox"/> Elevage            | <input type="checkbox"/> Os                 |                                      |
| <input type="checkbox"/> Charcuterie        | <input type="checkbox"/> Verre              |                                      |

Surf. ass. établissement (ha)

1,5





Fig. 21 - Les fusaïoles en plomb découvertes dans le périmètre de la villa. Échelle : 1/1 (cliché : M. Brunet, Metz Métropole).

Identification G.H.  
Marteau

Identification spécialiste  
Marteau

Code catalogue Code d'origine  
Me.Gr.mo.10 8854 2 30 111

Commune  
Metz

Lieu-dit  
Grigy

Pays  
France

Entité administrative  
Lorraine

Bibliographie disponible  
dans la fiche site

TPQ

TAQ

Période

Matière

État de conservation

-

-

Période romaine

Fer

Marteau taillant. "Cet outil se démarque par sa faible épaisseur, un œil sub-circulaire (di. 17,9) excentré et l'absence d'aménagement au niveau de celui-ci tel un renflement ou des œillères, propres à l'outillage romain (ép. 12 au niveau de l'œil). L'outil s'inscrit globalement dans un trapèze continu. Les extrémités travaillantes consistent en une table rectangulaire qui nous paraît complète (30,4 sur 11,7) et en un tranchant horizontal évasé (L. 53) cassé à son extrémité, cette partie de l'outil restant très courte. Il pourrait indiquer un usage particulier (bois, métal, pierre ?). D'autres possibilités sont envisageables : le recyclage d'un ciseau droit à pierre (la forme pouvant être équivalente) en marteau, l'utilisation de cet outil en percussion posée et occasionnellement lancée".

L (mm)  
135

l (mm)

Diam (mm)

Section/ép. (mm)

Poids (g)

Comparaisons et références

-

Domaine d'activité

Agriculture  Elevage  Artisanat  Indéterminé

Catégorie d'activité

Céréaliculture

Culture fourragère

Arboriculture

Horticulture

Viticulture

Elevage

Charcuterie

Tannerie/cuir

Textile

Métallurgie/métal

Bois

Pierre

Os

Verre

Terre cuite

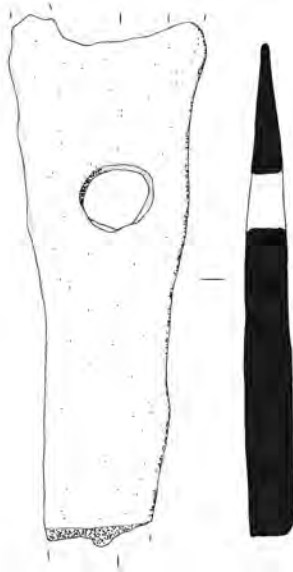
Polyvalent

Indéterminé

Surf. ass. établissement (ha)

1,5

8854\_2\_30\_111



0 5 cm

Ech. 1/2

Pas d'image

Identification G.H.  
sonnaie

Identification spécialiste  
Clochette

Code catalogue Code d'origine  
Me.Gr.mo.11 8854\_625\_30\_3

Commune  
Metz

Lieu-dit  
Grigy

Pays  
France

Entité administrative  
Lorraine

Bibliographie disponible  
dans la fiche site

TPQ

TAQ

Période

Matière

État de conservation

-

-

Période romaine

Fer

Fragmentaire

Clochette en alliage cuivreux à base rectangulaire endommagée. "La bélière triangulaire présente des traces d'usure.

L (mm)  
42,6

l (mm)  
27,3

Diam (mm).

Section/ép. (mm)

Poids (g)

Comparaisons et références

Type 1

Domaine d'activité

Agriculture  Elevage  Artisanat  Indéterminé

Catégorie d'activité

Céréaliculture

Culture fourragère

Arboriculture

Horticulture

Viticulture

Elevage

Charcuterie

Tannerie/cuir

Textile

Métallurgie/métal

Bois

Pierre

Os

Verre

Terre cuite

Polyvalent

Indéterminé

Surf. ass. établissement (ha)

1,5

[Guide du mobilier métallique - A. Morel]

[2]

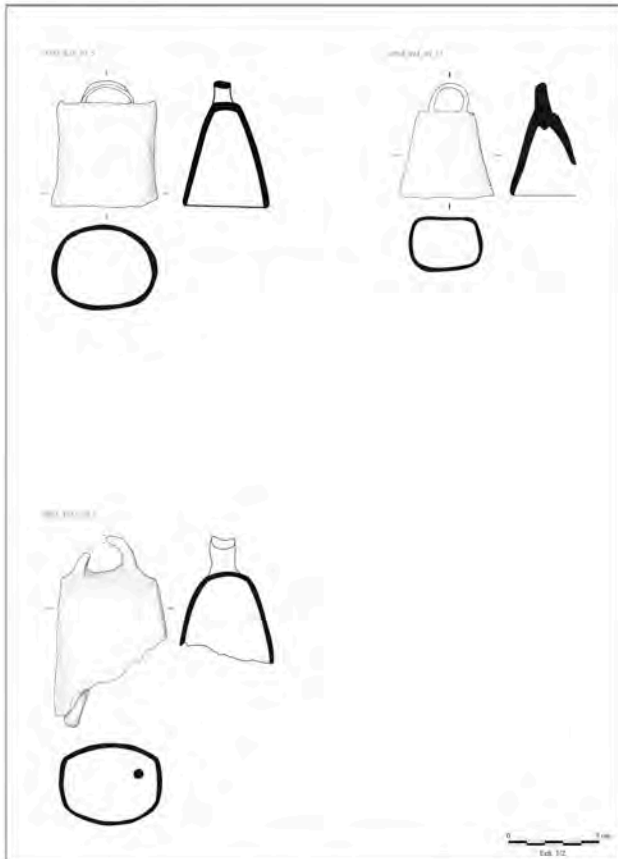


Fig. 764 : Les objets en métal, activité agro-pastorale (échelle : 1/2 : DAO : A. Reiff)

Pas d'image



Identification G.H.  
Sonnaile

Identification spécialiste  
Clarine

Commune  
Metz

Pays  
France

Lieu-dit  
Grigy

Entité administrative  
Lorraine

Code catalogue  
Me.Gr.mo.12

Code d'origine  
-

Bibliographie disponible  
dans la fiche site

TPQ

-

TAQ

-

Période

Période romaine

Matière

Fer

État de conservation

Complet

Clarine en fer à base ovale, anneau de suspension de section rectangulaire et battant conservés. Base 55,7 sur 46,6 mm

L (mm)  
66,5

l (mm)

Diam (mm)

Section/ép. (mm)

Poids (g)

Comparaisons et références

Type 1

Domaine d'activité

Agriculture  Elevage  Artisanat  Indéterminé

Catégorie d'activité

Céréaliculture

Culture fourragère

Arboriculture

Horticulture

Viticulture

Elevage

Charcuterie

Tannerie/cuir

Textile

Métallurgie/métal

Bois

Pierre

Os

Verre

Terre cuite

Polyvalent

Indéterminé

Surf. ass. établissement (ha)

1,5

[Guide de mobilier métallique - A - Morel]

[2]

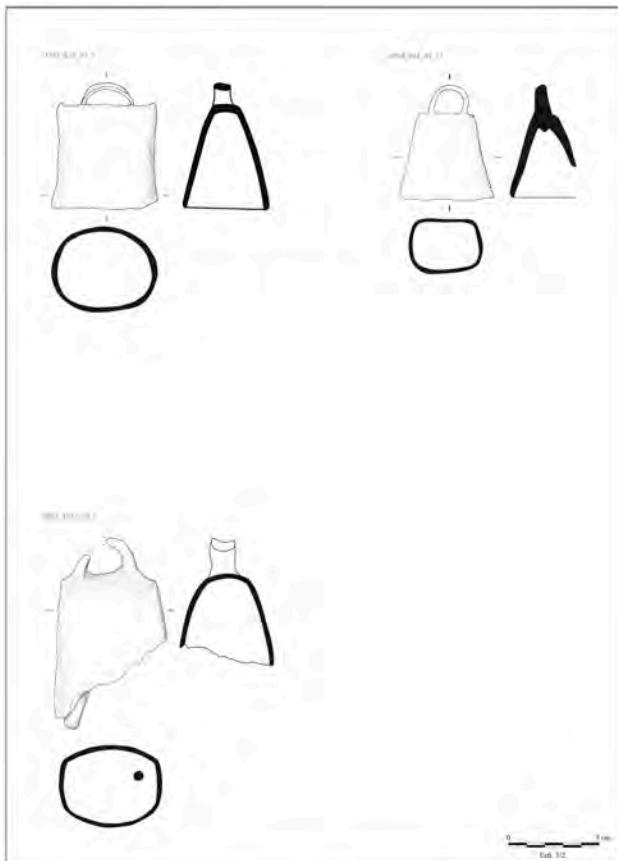


Fig. 764 : Les objets en métal, activité agro-pastorale (échelle : 1/2 : DAO : A. Reiff)

Pas d'image

Identification G.H.  
Herminette ? Dolabre ?

Identification spécialiste  
Herminette

Code catalogue Code d'origine  
Me.Gr.mo.13 8854\_891\_30\_41

Commune  
Metz

Lieu-dit  
Grigy

Pays  
France

Entité administrative  
Lorraine

Bibliographie disponible  
dans la fiche site

TPQ

TAQ

Période

Matière

État de conservation

-

-

Période romaine

Fer

Complet

Dolabre ou hache-herminette en fer pourvue d'un œil ovale (di. 21,3 sur 38) décentré et à canon court. À l'arrière, on trouve un court tranchant vertical (L. 34,6) parallèle au manche, au contraire de la longue lame évasée à tranchant horizontal qui se développe de l'autre côté (L. 49). Cette lame présente une courbure vers le bas par rapport à l'œil. La distinction entre la houe et l'herminette n'est qu'une question de face d'affûtage du tranchant (supérieure pour la houe, inférieure pour l'herminette) non identifiable sur l'outillage antique et entraînant l'emploi générique de l'une ou de l'autre appellation. Houe et dolabre sont attribuées à l'agriculture. Pour notre exemplaire, nous penchons pour le travail du bois à l'image de la hache et de l'herminette qu'il combine (abattage mais surtout dégrossissage et dressage de surface).

L (mm)  
188


l (mm)

Diam (mm)

Section/ép. (mm)

Poids (g)

Comparaisons et références



Domaine d'activité

Agriculture  Elevage  Artisanat  Indéterminé

Catégorie d'activité

Céréaliculture

Culture fourragère

Arboriculture

Horticulture

Viticulture

Elevage

Charcuterie

Tannerie/cuir

Textile

Métallurgie/métal

Bois

Pierre

Os

Verre

Terre cuite

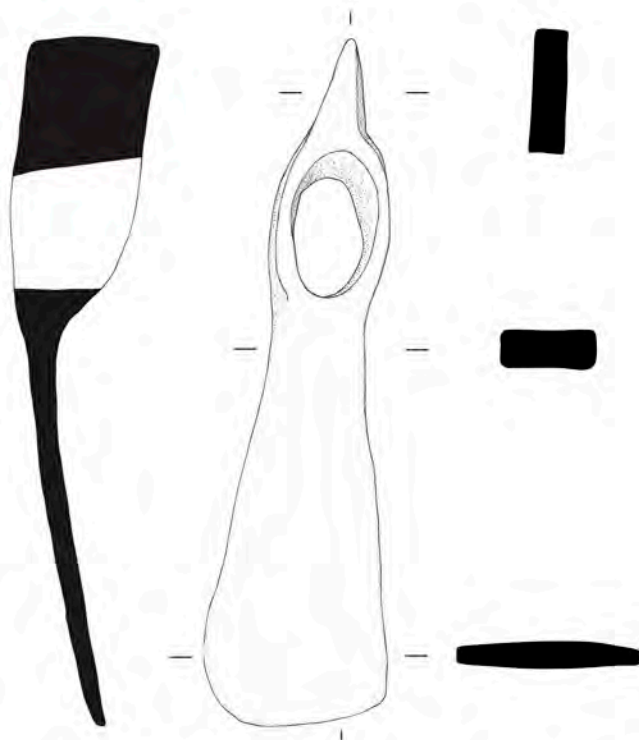
Polyvalent

Indéterminé

Surf. ass. établissement (ha)

1,5

8854\_891\_30\_41



0 5 cm  
Ech. 1/2

Pas d'image

Identification G.H.  
Sonnaille

Identification spécialiste  
Clarine

Commune Metz	Lieu-dit Grigy	Code catalogue Me.Gr.mo.14	Code d'origine -
Pays France	Entité administrative Lorraine	Bibliographie disponible dans la fiche site	

TPQ -	TAQ -	Période Période romaine	Matière Fer	État de conservation Fragmentaire	
"Clarine en fer lacunaire, à base rectangulaire et surmontée par un anneau. Le battant est visible à l'intérieur. Base 51,3 sur 38,2 mm.					
	L (mm) 63	l (mm)	Diam (mm).	Section/ép. (mm)	Poids (g)

Comparaisons et références

Type 1

Surf. ass. établissement (ha)

1,5

Domaine d'activité

Agriculture  Elevage  Artisanat  Indéterminé

Catégorie d'activité

<input type="checkbox"/> Céréaliculture	<input type="checkbox"/> Tannerie/cuir	<input type="checkbox"/> Terre cuite
<input type="checkbox"/> Culture fourragère	<input type="checkbox"/> Textile	<input type="checkbox"/> Polyvalent
<input type="checkbox"/> Arboriculture	<input type="checkbox"/> Métallurgie/métal	<input type="checkbox"/> Indéterminé
<input type="checkbox"/> Horticulture	<input type="checkbox"/> Bois	
<input type="checkbox"/> Viticulture	<input type="checkbox"/> Pierre	
<input checked="" type="checkbox"/> Elevage	<input type="checkbox"/> Os	
<input type="checkbox"/> Charcuterie	<input type="checkbox"/> Verre	



Identification G.H.  
Sonnaille

Identification spécialiste  
Sonnaille

Commune Metz	Lieu-dit Grigy	Code catalogue Me.Gr.mo.15	Code d'origine -
Pays France	Entité administrative Lorraine	Bibliographie disponible dans la fiche site	

TPQ -	TAQ -	Période Période romaine	Matière Fer	État de conservation Fragmentaire	
<p>Sonnaille en fer endommagée, à base rectangulaire et surmontée par un anneau. Le battant est visible à l'intérieur ainsi que l'utilisation du bronze pour recouvrir le fer. La « pellicule » de bronze est protectrice, évitant à l'objet de se corroder sous la transpiration des animaux et les intempéries (Feugère, 2000, n°13).</p>					
	L (mm) 105	l (mm)	Diam (mm).	Section/ép. (mm)	Poids (g)

Comparaisons et références

Type 1

Surf. ass. établissement (ha)

1,5

Domaine d'activité

Agriculture  Elevage  Artisanat  Indéterminé

Catégorie d'activité

<input type="checkbox"/> Céréaliculture	<input type="checkbox"/> Tannerie/cuir	<input type="checkbox"/> Terre cuite
<input type="checkbox"/> Culture fourragère	<input type="checkbox"/> Textile	<input type="checkbox"/> Polyvalent
<input type="checkbox"/> Arboriculture	<input type="checkbox"/> Métallurgie/métal	<input type="checkbox"/> Indéterminé
<input type="checkbox"/> Horticulture	<input type="checkbox"/> Bois	
<input type="checkbox"/> Viticulture	<input type="checkbox"/> Pierre	
<input checked="" type="checkbox"/> Elevage	<input type="checkbox"/> Os	
<input type="checkbox"/> Charcuterie	<input type="checkbox"/> Verre	



Identification G.H.  
Sonnaille

Identification spécialiste

Commune Metz	Lieu-dit Grigy	Code catalogue Me.Gr.mo.16	Code d'origine -
Pays France	Entité administrative Lorraine	Bibliographie disponible dans la fiche site	

TPQ -	TAQ -	Période Période romaine	Matière Fer	État de conservation Fragmentaire	
Clarine en fer à base ovale dont ne subsiste qu'une partie de la tôle et le battant. Base 55,4 sur 43,8 mm.					
	L (mm) 60	l (mm)	Diam (mm).	Section/ép. (mm)	Poids (g)

Comparaisons et références

Type 1

Surf. ass. établissement (ha)

1,5

Domaine d'activité

Agriculture  Elevage  Artisanat  Indéterminé

Catégorie d'activité

<input type="checkbox"/> Céréaliculture	<input type="checkbox"/> Tannerie/cuir	<input type="checkbox"/> Terre cuite
<input type="checkbox"/> Culture fourragère	<input type="checkbox"/> Textile	<input type="checkbox"/> Polyvalent
<input type="checkbox"/> Arboriculture	<input type="checkbox"/> Métallurgie/métal	<input type="checkbox"/> Indéterminé
<input type="checkbox"/> Horticulture	<input type="checkbox"/> Bois	
<input type="checkbox"/> Viticulture	<input type="checkbox"/> Pierre	
<input checked="" type="checkbox"/> Elevage	<input type="checkbox"/> Os	
<input type="checkbox"/> Charcuterie	<input type="checkbox"/> Verre	



Identification G.H.  
Serpette

Identification spécialiste  
Serpette

	Code catalogue Me.De.mo.01	Code d'origine 81
Commune Mexy	Lieu-dit Devant les bois	
Pays France	Entité administrative Lorraine	Bibliographie disponible dans la fiche site

TPQ	TAQ	Période	Matière	État de conservation
-	-	Période romaine	Fer	Fragmentaire

Serpette à douille ouverte de 3 cm de long et 1,8 cm de diamètre positionné contre la lame.

L (mm)	l (mm)	Diam (mm)	Section/ép. (mm)	Poids (g)
110	55		5	

Comparaisons et références

-

Surf. ass. établissement (ha)

-

- Domaine d'activité
- Agriculture  Elevage  Artisanat  Indéterminé
- Catégorie d'activité
- |   |  |                                      |
|---|--|--------------------------------------|
| <input type="checkbox"/> Céréaliculture           | <input type="checkbox"/> Tannerie/cuir     | <input type="checkbox"/> Terre cuite |
| <input type="checkbox"/> Culture fourragère       | <input type="checkbox"/> Textile           | <input type="checkbox"/> Polyvalent  |
| <input checked="" type="checkbox"/> Arboriculture | <input type="checkbox"/> Métallurgie/métal | <input type="checkbox"/> Indéterminé |
| <input type="checkbox"/> Horticulture             | <input type="checkbox"/> Bois              |                                      |
| <input checked="" type="checkbox"/> Viticulture   | <input type="checkbox"/> Pierre            |                                      |
| <input type="checkbox"/> Elevage                  | <input type="checkbox"/> Os                |                                      |
| <input type="checkbox"/> Charcuterie              | <input type="checkbox"/> Verre             |                                      |



Identification G.H.  
Echardonnoir ? Curoir ?

Identification spécialiste  
Racloir ?

	Code catalogue Me.De.mo.02	Code d'origine 90
Commune Mexy	Lieu-dit Devant les bois	
Pays France	Entité administrative Lorraine	Bibliographie disponible dans la fiche site

TPQ	TAQ	Période	Matière	État de conservation
-	-	Période romaine	Fer	Fragmentaire

"La lame triangulaire très usée (0,3 cm d'épaisseur), se poursuit par un système d'emmanchement en douille de 3 cm de diamètre maximum."

Objet très corrodé

L (mm)	l (mm)	Diam (mm)	Section/ép. (mm)	Poids (g)
115	65			

Comparaisons et références

-

Surf. ass. établissement (ha)

-

- Domaine d'activité
- Agriculture  Elevage  Artisanat  Indéterminé
- Catégorie d'activité
- |  |  |                                      |
|--|--|--------------------------------------|
| <input checked="" type="checkbox"/> Céréaliculture     | <input type="checkbox"/> Tannerie/cuir     | <input type="checkbox"/> Terre cuite |
| <input checked="" type="checkbox"/> Culture fourragère | <input type="checkbox"/> Textile           | <input type="checkbox"/> Polyvalent  |
| <input type="checkbox"/> Arboriculture                 | <input type="checkbox"/> Métallurgie/métal | <input type="checkbox"/> Indéterminé |
| <input type="checkbox"/> Horticulture                  | <input type="checkbox"/> Bois              |                                      |
| <input type="checkbox"/> Viticulture                   | <input type="checkbox"/> Pierre            |                                      |
| <input type="checkbox"/> Elevage                       | <input type="checkbox"/> Os                |                                      |
| <input type="checkbox"/> Charcuterie                   | <input type="checkbox"/> Verre             |                                      |



Identification G.H.  
Outil d'aiguisage

Identification spécialiste  
Pierre à aiguiser

Commune Mexy	Lieu-dit Devant les bois	Code catalogue Me.De.mo.03	Code d'origine 151
Pays France	Entité administrative Lorraine	Bibliographie disponible dans la fiche site	

TPQ -	TAQ -	Période Période romaine	Matière Pierre	État de conservation Fragmentaire
Objet oblongue avec des traces d'utilisation.				
L (mm) 125	l (mm) 33	Diam (mm).	Section/ép. (mm) 12	Poids (g)

Comparaisons et références

-

Surf. ass. établissement (ha)

-

Domaine d'activité

Agriculture  Elevage  Artisanat  Indéterminé

Catégorie d'activité

<input checked="" type="checkbox"/> Céréaliculture	<input type="checkbox"/> Tannerie/cuir	<input type="checkbox"/> Terre cuite
<input checked="" type="checkbox"/> Culture fourragère	<input type="checkbox"/> Textile	<input type="checkbox"/> Polyvalent
<input checked="" type="checkbox"/> Arboriculture	<input type="checkbox"/> Métallurgie/métal	<input type="checkbox"/> Indéterminé
<input checked="" type="checkbox"/> Horticulture	<input type="checkbox"/> Bois	
<input checked="" type="checkbox"/> Viticulture	<input type="checkbox"/> Pierre	
<input type="checkbox"/> Elevage	<input type="checkbox"/> Os	
<input type="checkbox"/> Charcuterie	<input type="checkbox"/> Verre	





Identification G.H.  
Outil d'aiguisage

Identification spécialiste  
Pierre à aiguiser

Commune Mexy	Lieu-dit Devant les bois	Code catalogue Me.De.mo.04	Code d'origine 153
Pays France	Entité administrative Lorraine	Bibliographie disponible dans la fiche site	

TPQ -	TAQ -	Période Période romaine	Matière Pierre	État de conservation Fragmentaire
Pierre plate de forme quadrangulaire aux surfaces polies.				
L (mm) 55	l (mm) 5	Diam (mm).	Section/ép. (mm) 10	Poids (g)

Comparaisons et références

-

Surf. ass. établissement (ha)

-

Domaine d'activité

Agriculture  Elevage  Artisanat  Indéterminé

Catégorie d'activité

<input checked="" type="checkbox"/> Céréaliculture	<input type="checkbox"/> Tannerie/cuir	<input type="checkbox"/> Terre cuite
<input checked="" type="checkbox"/> Culture fourragère	<input type="checkbox"/> Textile	<input type="checkbox"/> Polyvalent
<input checked="" type="checkbox"/> Arboriculture	<input type="checkbox"/> Métallurgie/métal	<input type="checkbox"/> Indéterminé
<input checked="" type="checkbox"/> Horticulture	<input type="checkbox"/> Bois	
<input checked="" type="checkbox"/> Viticulture	<input type="checkbox"/> Pierre	
<input type="checkbox"/> Elevage	<input type="checkbox"/> Os	
<input type="checkbox"/> Charcuterie	<input type="checkbox"/> Verre	



Identification G.H.  
Marteau ?

Identification spécialiste  
Marteau

Commune Sarreinsming		Lieu-dit Grosswald	Code catalogue Sa.Gr.mo.01	Code d'origine -
Pays France	Entité administrative Lorraine		Bibliographie disponible dans la fiche site	

TPQ 200	TAQ 300	Période Antiquité tardive	Matière Fer	État de conservation
NC				
L (mm)      l (mm)      Diam (mm).      Section/ép. (mm)      Poids (g)				

Comparaisons et références

-

Surf. ass. établissement (ha)

-

Domaine d'activité

Agriculture    Elevage    Artisanat    Indéterminé

Catégorie d'activité

<input type="checkbox"/> Céréaliculture	<input type="checkbox"/> Tannerie/cuir	<input type="checkbox"/> Terre cuite
<input type="checkbox"/> Culture fourragère	<input type="checkbox"/> Textile	<input type="checkbox"/> Polyvalent
<input type="checkbox"/> Arboriculture	<input type="checkbox"/> Métallurgie/métal	<input checked="" type="checkbox"/> Indéterminé
<input type="checkbox"/> Horticulture	<input type="checkbox"/> Bois	
<input type="checkbox"/> Viticulture	<input type="checkbox"/> Pierre	
<input type="checkbox"/> Elevage	<input type="checkbox"/> Os	
<input type="checkbox"/> Charcuterie	<input type="checkbox"/> Verre	



Identification G.H.  
Enclumette ?

Identification spécialiste  
Enclume portative

Commune Sarreinsming		Lieu-dit Grosswald	Code catalogue Sa.Gr.mo.02	Code d'origine -
Pays France	Entité administrative Lorraine		Bibliographie disponible dans la fiche site	

TPQ 200	TAQ 300	Période Antiquité tardive	Matière Fer	État de conservation
NC				
L (mm)      l (mm)      Diam (mm).      Section/ép. (mm)      Poids (g)				

Comparaisons et références

-

Surf. ass. établissement (ha)

-

Domaine d'activité

Agriculture     Elevage     Artisanat     Indéterminé

Catégorie d'activité

<input type="checkbox"/> Céréaliculture	<input type="checkbox"/> Tannerie/cuir	<input type="checkbox"/> Terre cuite
<input type="checkbox"/> Culture fourragère	<input type="checkbox"/> Textile	<input type="checkbox"/> Polyvalent
<input type="checkbox"/> Arboriculture	<input checked="" type="checkbox"/> Métallurgie/métal	<input type="checkbox"/> Indéterminé
<input type="checkbox"/> Horticulture	<input type="checkbox"/> Bois	
<input type="checkbox"/> Viticulture	<input type="checkbox"/> Pierre	
<input type="checkbox"/> Elevage	<input type="checkbox"/> Os	
<input type="checkbox"/> Charcuterie	<input type="checkbox"/> Verre	



Identification G.H.  
Pince ?

Identification spécialiste  
Petite pince

Commune  
Sarreinsming

Pays  
France

Lieu-dit  
Grosswald

Entité administrative  
Lorraine

Code catalogue  
Sa.Gr.mo.03

Code d'origine  
-

Bibliographie disponible  
dans la fiche site

TPQ	TAQ	Période	Matière	État de conservation	
200	300	Antiquité tardive	Fer		
NC					
	L (mm)	I (mm)	Diam (mm).	Section/ép. (mm)	Poids (g)

Comparaisons et références

-

Surf. ass. établissement (ha)

-

Domaine d'activité

Agriculture  Elevage  Artisanat  Indéterminé

Catégorie d'activité

Céréaliculture  Tannerie/cuir  Terre cuite  
 Culture fourragère  Textile  Polyvalent  
 Arboriculture  Métallurgie/métal  Indéterminé  
 Horticulture  Bois  
 Viticulture  Pierre  
 Elevage  Os  
 Charcuterie  Verre

Pas d'image

Pas d'image

Identification G.H.  
Mèche

Identification spécialiste  
Tarière

Commune  
Sarreinsming

Pays  
France

Lieu-dit  
Grosswald

Entité administrative  
Lorraine

Code catalogue  
Sa.Gr.mo.04

Code d'origine  
-

Bibliographie disponible  
dans la fiche site

TPQ	TAQ	Période	Matière	État de conservation	
200	300	Antiquité tardive	Fer		
NC					
	L (mm)	I (mm)	Diam (mm).	Section/ép. (mm)	Poids (g)

Comparaisons et références

-

Surf. ass. établissement (ha)

-

Domaine d'activité

Agriculture  Elevage  Artisanat  Indéterminé

Catégorie d'activité

- |   |  |                                      |
|---|--|--------------------------------------|
| <input type="checkbox"/> Céréaliculture     | <input type="checkbox"/> Tannerie/cuir     | <input type="checkbox"/> Terre cuite |
| <input type="checkbox"/> Culture fourragère | <input type="checkbox"/> Textile           | <input type="checkbox"/> Polyvalent  |
| <input type="checkbox"/> Arboriculture      | <input type="checkbox"/> Métallurgie/métal | <input type="checkbox"/> Indéterminé |
| <input type="checkbox"/> Horticulture       | <input checked="" type="checkbox"/> Bois   |                                      |
| <input type="checkbox"/> Viticulture        | <input type="checkbox"/> Pierre            |                                      |
| <input type="checkbox"/> Elevage            | <input type="checkbox"/> Os                |                                      |
| <input type="checkbox"/> Charcuterie        | <input type="checkbox"/> Verre             |                                      |

Pas d'image

Pas d'image

Identification G.H.  
Fer de rabot ?

Identification spécialiste  
Fer de rabot

Commune Sarreinsming	Lieu-dit Grosswald	Code catalogue Sa.Gr.mo.05	Code d'origine -
Pays France	Entité administrative Lorraine	Bibliographie disponible dans la fiche site	

TPQ 200	TAQ 300	Période Antiquité tardive	Matière Fer	État de conservation
NC				
L (mm)      l (mm)      Diam (mm).      Section/ép. (mm)      Poids (g)				

Comparaisons et références

-

Surf. ass. établissement (ha)

-

Domaine d'activité

Agriculture    Elevage    Artisanat    Indéterminé

Catégorie d'activité

<input type="checkbox"/> Céréaliculture	<input type="checkbox"/> Tannerie/cuir	<input type="checkbox"/> Terre cuite
<input type="checkbox"/> Culture fourragère	<input type="checkbox"/> Textile	<input type="checkbox"/> Polyvalent
<input type="checkbox"/> Arboriculture	<input type="checkbox"/> Métallurgie/métal	<input type="checkbox"/> Indéterminé
<input type="checkbox"/> Horticulture	<input checked="" type="checkbox"/> Bois	
<input type="checkbox"/> Viticulture	<input type="checkbox"/> Pierre	
<input type="checkbox"/> Elevage	<input type="checkbox"/> Os	
<input type="checkbox"/> Charcuterie	<input type="checkbox"/> Verre	



Identification G.H.  
Ciseau ?

Identification spécialiste  
Burin

Commune Sarreinsming		Lieu-dit Grosswald	Code catalogue Sa.Gr.mo.06	Code d'origine -
Pays France		Entité administrative Lorraine	Bibliographie disponible dans la fiche site	

TPQ 200	TAQ 300	Période Antiquité tardive	Matière Fer	État de conservation
NC				
L (mm)      l (mm)      Diam (mm).      Section/ép. (mm)      Poids (g)				

Comparaisons et références

-

Surf. ass. établissement (ha)

-

Domaine d'activité

Agriculture     Elevage     Artisanat     Indéterminé

Catégorie d'activité

<input type="checkbox"/> Céréaliculture	<input type="checkbox"/> Tannerie/cuir	<input type="checkbox"/> Terre cuite
<input type="checkbox"/> Culture fourragère	<input type="checkbox"/> Textile	<input type="checkbox"/> Polyvalent
<input type="checkbox"/> Arboriculture	<input type="checkbox"/> Métallurgie/métal	<input checked="" type="checkbox"/> Indéterminé
<input type="checkbox"/> Horticulture	<input type="checkbox"/> Bois	
<input type="checkbox"/> Viticulture	<input type="checkbox"/> Pierre	
<input type="checkbox"/> Elevage	<input type="checkbox"/> Os	
<input type="checkbox"/> Charcuterie	<input type="checkbox"/> Verre	



Identification G.H.  
Sonnaille ?

Identification spécialiste  
Clochette

Commune Sarreinsming		Lieu-dit Grosswald	Code catalogue Sa.Gr.mo.07	Code d'origine -
Pays France	Entité administrative Lorraine		Bibliographie disponible dans la fiche site	

TPQ 200	TAQ 300	Période Antiquité tardive	Matière Fer	État de conservation
NC				
L (mm)      l (mm)      Diam (mm).      Section/ép. (mm)      Poids (g)				

Comparaisons et références

-

Surf. ass. établissement (ha)

-

Domaine d'activité

Agriculture     Elevage     Artisanat     Indéterminé

Catégorie d'activité

<input type="checkbox"/> Céréaliculture	<input type="checkbox"/> Tannerie/cuir	<input type="checkbox"/> Terre cuite
<input type="checkbox"/> Culture fourragère	<input type="checkbox"/> Textile	<input type="checkbox"/> Polyvalent
<input type="checkbox"/> Arboriculture	<input type="checkbox"/> Métallurgie/métal	<input type="checkbox"/> Indéterminé
<input type="checkbox"/> Horticulture	<input type="checkbox"/> Bois	
<input type="checkbox"/> Viticulture	<input type="checkbox"/> Pierre	
<input checked="" type="checkbox"/> Elevage	<input type="checkbox"/> Os	
<input type="checkbox"/> Charcuterie	<input type="checkbox"/> Verre	





Identification G.H.  
Sonnaille ?

Identification spécialiste  
Clarine

Commune  
Sarreinsming

Pays  
France

Lieu-dit  
Grosswald

Entité administrative  
Lorraine

Code catalogue  
Sa.Gr.mo.08

Code d'origine  
-

Bibliographie disponible  
dans la fiche site

TPQ	TAQ	Période	Matière	État de conservation	
275	350	Antiquité tardive	Fer		
NC					
	L (mm)	l (mm)	Diam (mm).	Section/ép. (mm)	Poids (g)

Comparaisons et références

-

Surf. ass. établissement (ha)

-

Domaine d'activité

Agriculture  Elevage  Artisanat  Indéterminé

Catégorie d'activité

- |   |  |                                      |
|---|--|--------------------------------------|
| <input type="checkbox"/> Céréaliculture     | <input type="checkbox"/> Tannerie/cuir     | <input type="checkbox"/> Terre cuite |
| <input type="checkbox"/> Culture fourragère | <input type="checkbox"/> Textile           | <input type="checkbox"/> Polyvalent  |
| <input type="checkbox"/> Arboriculture      | <input type="checkbox"/> Métallurgie/métal | <input type="checkbox"/> Indéterminé |
| <input type="checkbox"/> Horticulture       | <input type="checkbox"/> Bois              |                                      |
| <input type="checkbox"/> Viticulture        | <input type="checkbox"/> Pierre            |                                      |
| <input checked="" type="checkbox"/> Elevage | <input type="checkbox"/> Os                |                                      |
| <input type="checkbox"/> Charcuterie        | <input type="checkbox"/> Verre             |                                      |

Pas d'image

Pas d'image

Identification G.H.  
Marteau ?

Identification spécialiste  
Marteau de maçon

Commune Sarreinsming	Lieu-dit Grosswald	Code catalogue Sa.Gr.mo.09	Code d'origine -
Pays France	Entité administrative Lorraine	Bibliographie disponible dans la fiche site	

TPQ	TAQ	Période	Matière	État de conservation	
275	350	Antiquité tardive	Fer		
NC					
	L (mm)	I (mm)	Diam (mm).	Section/ép. (mm)	Poids (g)

Comparaisons et références

-

Surf. ass. établissement (ha)

-

Domaine d'activité

Agriculture  Elevage  Artisanat  Indéterminé

Catégorie d'activité

<input type="checkbox"/> Céréaliculture	<input type="checkbox"/> Tannerie/cuir	<input type="checkbox"/> Terre cuite
<input type="checkbox"/> Culture fourragère	<input type="checkbox"/> Textile	<input type="checkbox"/> Polyvalent
<input type="checkbox"/> Arboriculture	<input type="checkbox"/> Métallurgie/métal	<input checked="" type="checkbox"/> Indéterminé
<input type="checkbox"/> Horticulture	<input type="checkbox"/> Bois	
<input type="checkbox"/> Viticulture	<input type="checkbox"/> Pierre	
<input type="checkbox"/> Elevage	<input type="checkbox"/> Os	
<input type="checkbox"/> Charcuterie	<input type="checkbox"/> Verre	



Identification G.H.  
Compas ?

Identification spécialiste  
Compas

Commune Sarreinsming	Lieu-dit Grosswald	Code catalogue Sa.Gr.mo.10	Code d'origine -
Pays France	Entité administrative Lorraine	Bibliographie disponible dans la fiche site	

TPQ	TAQ	Période	Matière	État de conservation	
275	350	Antiquité tardive	Fer		
NC					
	L (mm)	I (mm)	Diam (mm).	Section/ép. (mm)	Poids (g)

Comparaisons et références

-

Surf. ass. établissement (ha)

-

Domaine d'activité

Agriculture  Elevage  Artisanat  Indéterminé

Catégorie d'activité

<input type="checkbox"/> Céréaliculture	<input type="checkbox"/> Tannerie/cuir	<input type="checkbox"/> Terre cuite
<input type="checkbox"/> Culture fourragère	<input type="checkbox"/> Textile	<input checked="" type="checkbox"/> Polyvalent
<input type="checkbox"/> Arboriculture	<input type="checkbox"/> Métallurgie/métal	<input type="checkbox"/> Indéterminé
<input type="checkbox"/> Horticulture	<input type="checkbox"/> Bois	
<input type="checkbox"/> Viticulture	<input type="checkbox"/> Pierre	
<input type="checkbox"/> Elevage	<input type="checkbox"/> Os	
<input type="checkbox"/> Charcuterie	<input type="checkbox"/> Verre	



Identification G.H.  
Hache ?

Identification spécialiste  
Hache

Commune Sarreinsming		Lieu-dit Grosswald	Code catalogue Sa.Gr.mo.11	Code d'origine -
Pays France	Entité administrative Lorraine		Bibliographie disponible dans la fiche site	

TPQ 275	TAQ 350	Période Antiquité tardive	Matière Fer	État de conservation
"Grande hache"				
L (mm)      l (mm)      Diam (mm)      Section/ép. (mm)      Poids (g)				

Comparaisons et références

Surf. ass. établissement (ha)

-

Domaine d'activité

Agriculture    Elevage    Artisanat    Indéterminé

Catégorie d'activité

<input type="checkbox"/> Céréaliculture	<input type="checkbox"/> Tannerie/cuir	<input type="checkbox"/> Terre cuite
<input type="checkbox"/> Culture fourragère	<input type="checkbox"/> Textile	<input type="checkbox"/> Polyvalent
<input type="checkbox"/> Arboriculture	<input type="checkbox"/> Métallurgie/métal	<input type="checkbox"/> Indéterminé
<input type="checkbox"/> Horticulture	<input checked="" type="checkbox"/> Bois	
<input type="checkbox"/> Viticulture	<input type="checkbox"/> Pierre	
<input type="checkbox"/> Elevage	<input type="checkbox"/> Os	
<input type="checkbox"/> Charcuterie	<input type="checkbox"/> Verre	



Identification G.H.  
Alêne ?

Identification spécialiste  
Alêne

Commune Sarreinsming	Lieu-dit Grosswald	Code catalogue Sa.Gr.mo.12	Code d'origine -
Pays France	Entité administrative Lorraine	Bibliographie disponible dans la fiche site	

TPQ	TAQ	Période	Matière	État de conservation	
275	350	Antiquité tardive	Alliage cuivreux		
NC					
	L (mm)	I (mm)	Diam (mm).	Section/ép. (mm)	Poids (g)

Comparaisons et références

-

Surf. ass. établissement (ha)

-

Domaine d'activité

Agriculture  Elevage  Artisanat  Indéterminé

Catégorie d'activité

<input type="checkbox"/> Céréaliculture	<input checked="" type="checkbox"/> Tannerie/cuir	<input type="checkbox"/> Terre cuite
<input type="checkbox"/> Culture fourragère	<input type="checkbox"/> Textile	<input type="checkbox"/> Polyvalent
<input type="checkbox"/> Arboriculture	<input type="checkbox"/> Métallurgie/métal	<input type="checkbox"/> Indéterminé
<input type="checkbox"/> Horticulture	<input type="checkbox"/> Bois	
<input type="checkbox"/> Viticulture	<input type="checkbox"/> Pierre	
<input type="checkbox"/> Elevage	<input type="checkbox"/> Os	
<input type="checkbox"/> Charcuterie	<input type="checkbox"/> Verre	



Identification G.H.  
Fil à plomb ?

Identification spécialiste  
Fils à plomb

Commune Sarreinsming	Lieu-dit Grosswald	Code catalogue Sa.Gr.mo.13	Code d'origine -
Pays France	Entité administrative Lorraine	Bibliographie disponible dans la fiche site	

TPQ	TAQ	Période	Matière	État de conservation	
275	300	Antiquité tardive	Plomb		
NC					
	L (mm)	I (mm)	Diam (mm).	Section/ép. (mm)	Poids (g)

Comparaisons et références

-

Surf. ass. établissement (ha)

-

Domaine d'activité

Agriculture  Elevage  Artisanat  Indéterminé

Catégorie d'activité

<input type="checkbox"/> Céréaliculture	<input type="checkbox"/> Tannerie/cuir	<input type="checkbox"/> Terre cuite
<input type="checkbox"/> Culture fourragère	<input type="checkbox"/> Textile	<input checked="" type="checkbox"/> Polyvalent
<input type="checkbox"/> Arboriculture	<input type="checkbox"/> Métallurgie/métal	<input type="checkbox"/> Indéterminé
<input type="checkbox"/> Horticulture	<input type="checkbox"/> Bois	
<input type="checkbox"/> Viticulture	<input type="checkbox"/> Pierre	
<input type="checkbox"/> Elevage	<input type="checkbox"/> Os	
<input type="checkbox"/> Charcuterie	<input type="checkbox"/> Verre	



Identification G.H.  
Fusaïole ?

Identification spécialiste  
Fusaïole

Commune  
Sarreinsming

Pays  
France

Lieu-dit  
Grosswald

Entité administrative  
Lorraine

Code catalogue  
Sa.Gr.mo.14

Code d'origine  
-

Bibliographie disponible  
dans la fiche site

TPQ  
275

TAQ  
350

Période  
Antiquité tardive

Matière  
Bois de cerf

État de conservation

Décorée sur une face

L (mm)

I (mm)

Diam (mm).

Section/ép. (mm)

Poids (g)

Comparaisons et références

-

Surf. ass. établissement (ha)

-

Domaine d'activité

Agriculture  Elevage  Artisanat  Indéterminé

Catégorie d'activité

Céréaliculture  Tannerie/cuir  Terre cuite  
 Culture fourragère  Textile  Polyvalent  
 Arboriculture  Métallurgie/métal  Indéterminé  
 Horticulture  Bois  
 Viticulture  Pierre  
 Elevage  Os  
 Charcuterie  Verre

Pas d'image

Pas d'image

Identification G.H.  
Ciseau

Identification spécialiste  
Ciseau

Commune  
Sarreinsming

Pays  
France

Lieu-dit  
Heidenkopf

Entité administrative  
Lorraine

Code catalogue  
Sa.He.mo.01

Code d'origine  
-

Bibliographie disponible  
dans la fiche site

TPQ	TAQ	Période	Matière	État de conservation	
175	250	Haut Empire	Fer		
NC					
	L (mm)	I (mm)	Diam (mm).	Section/ép. (mm)	Poids (g)

Comparaisons et références

-

Surf. ass. établissement (ha)

0,8

Domaine d'activité

Agriculture  Elevage  Artisanat  Indéterminé

Catégorie d'activité

Céréaliculture  Tannerie/cuir  Terre cuite  
 Culture fourragère  Textile  Polyvalent  
 Arboriculture  Métallurgie/métal  Indéterminé  
 Horticulture  Bois  
 Viticulture  Pierre  
 Elevage  Os  
 Charcuterie  Verre

Pas d'image





Identification G.H.  
Enclume

Identification spécialiste  
Enclume

Commune  
Sarreinsming

Pays  
France

Lieu-dit  
Heidenkopf

Entité administrative  
Lorraine

Code catalogue  
Sa.He.mo.02

Code d'origine  
-

Bibliographie disponible  
dans la fiche site

TPQ	TAQ	Période	Matière	État de conservation	
175	250	Haut Empire	Fer		
NC					
	L (mm)	l (mm)	Diam (mm).	Section/ép. (mm)	Poids (g)

Comparaisons et références

-

Surf. ass. établissement (ha)

0,8

Domaine d'activité

Agriculture  Elevage  Artisanat  Indéterminé

Catégorie d'activité

Céréaliculture  Tannerie/cuir  Terre cuite  
 Culture fourragère  Textile  Polyvalent  
 Arboriculture  Métallurgie/métal  Indéterminé  
 Horticulture  Bois  
 Viticulture  Pierre  
 Elevage  Os  
 Charcuterie  Verre

Pas d'image

Pas d'image

Identification G.H.  
Poinçon

Identification spécialiste  
Poinçon

Commune  
Sarreinsming

Pays  
France

Lieu-dit  
Heidenkopf

Entité administrative  
Lorraine

Code catalogue  
Sa.He.mo.03

Code d'origine  
-

Bibliographie disponible  
dans la fiche site

TPQ  
175

TAQ  
250

Période  
Haut Empire

Matière  
Fer

État de conservation

NC

L (mm)

I (mm)

Diam (mm).

Section/ép. (mm)

Poids (g)

Comparaisons et références

-

Surf. ass. établissement (ha)

0,8

Domaine d'activité

Agriculture  Elevage  Artisanat  Indéterminé

Catégorie d'activité

Céréaliculture  Tannerie/cuir  Terre cuite  
 Culture fourragère  Textile  Polyvalent  
 Arboriculture  Métallurgie/métal  Indéterminé  
 Horticulture  Bois  
 Viticulture  Pierre  
 Elevage  Os  
 Charcuterie  Verre

Pas d'image



0 5 cm

Identification G.H.  
Creuset

Identification spécialiste  
Creuset

Code catalogue

Sa.He.mo.04

Code d'origine

-

Commune  
Sarreinsming

Lieu-dit  
Heidenkopf

Pays  
France

Entité administrative  
Lorraine

Bibliographie disponible  
dans la fiche site

TPQ  
200

TAQ  
300

Période  
Haut Empire

Matière  
Terre cuite

État de conservation

Petit creuset. Hauteur de 3,8 cm

L (mm)

I (mm)

Diam (mm).

Section/ép. (mm)

Poids (g)

Comparaisons et références

-

Surf. ass. établissement (ha)

0,8

Domaine d'activité

Agriculture  Elevage  Artisanat  Indéterminé

Catégorie d'activité

Céréaliculture

Culture fourragère

Arboriculture

Horticulture

Viticulture

Elevage

Charcuterie

Tannerie/cuir

Textile

Métallurgie/métal

Bois

Pierre

Os

Verre

Terre cuite

Polyvalent

Indéterminé

Pas d'image



Identification G.H.  
Ciseau

Identification spécialiste  
Ciseau

Commune  
Sarreinsming

Pays  
France

Lieu-dit  
Heidenkopf

Entité administrative  
Lorraine

Code catalogue  
Sa.He.mo.05

Code d'origine  
-

Bibliographie disponible  
dans la fiche site

TPQ  
200

TAQ  
300

Période  
Haut Empire

Matière  
Fer

État de conservation

NC

L (mm)

l (mm)

Diam (mm).

Section/ép. (mm)

Poids (g)

Comparaisons et références

-

Surf. ass. établissement (ha)

0,8

Domaine d'activité

Agriculture  Elevage  Artisanat  Indéterminé

Catégorie d'activité

Céréaliculture  Tannerie/cuir  Terre cuite  
 Culture fourragère  Textile  Polyvalent  
 Arboriculture  Métallurgie/métal  Indéterminé  
 Horticulture  Bois  
 Viticulture  Pierre  
 Elevage  Os  
 Charcuterie  Verre

Pas d'image



Identification G.H.  
Scie

Identification spécialiste  
Scie

Commune Sarreinsming		Lieu-dit Heidenkopf	Code catalogue Sa.He.mo.06	Code d'origine -
Pays France	Entité administrative Lorraine		Bibliographie disponible dans la fiche site	

TPQ 175	TAQ 250	Période Haut Empire	Matière Fer	État de conservation
Lame de scie				
L (mm)      l (mm)      Diam (mm).      Section/ép. (mm)      Poids (g)				

Comparaisons et références

-

Surf. ass. établissement (ha)

0,8

Domaine d'activité

Agriculture     Elevage     Artisanat     Indéterminé

Catégorie d'activité

<input type="checkbox"/> Céréaliculture	<input type="checkbox"/> Tannerie/cuir	<input type="checkbox"/> Terre cuite
<input type="checkbox"/> Culture fourragère	<input type="checkbox"/> Textile	<input type="checkbox"/> Polyvalent
<input type="checkbox"/> Arboriculture	<input type="checkbox"/> Métallurgie/métal	<input type="checkbox"/> Indéterminé
<input type="checkbox"/> Horticulture	<input checked="" type="checkbox"/> Bois	
<input type="checkbox"/> Viticulture	<input type="checkbox"/> Pierre	
<input type="checkbox"/> Elevage	<input type="checkbox"/> Os	
<input type="checkbox"/> Charcuterie	<input type="checkbox"/> Verre	



Identification G.H.  
Ciseau

Identification spécialiste  
Burin

Code catalogue  
Sa.He.mo.07

Code d'origine  
-

Commune  
Sarreinsming

Lieu-dit  
Heidenkopf

Pays  
France

Entité administrative  
Lorraine

Bibliographie disponible  
dans la fiche site

TPQ	TAQ	Période	Matière	État de conservation
175	250	Haut Empire	Fer	

NC

L (mm)    l (mm)    Diam (mm)    Section/ép. (mm)    Poids (g)

Comparaisons et références

-

Surf. ass. établissement (ha)

0,8

Domaine d'activité

Agriculture     Elevage     Artisanat     Indéterminé

Catégorie d'activité

<input type="checkbox"/> Céréaliculture	<input type="checkbox"/> Tannerie/cuir	<input type="checkbox"/> Terre cuite
<input type="checkbox"/> Culture fourragère	<input type="checkbox"/> Textile	<input type="checkbox"/> Polyvalent
<input type="checkbox"/> Arboriculture	<input checked="" type="checkbox"/> Métallurgie/métal	<input type="checkbox"/> Indéterminé
<input type="checkbox"/> Horticulture	<input type="checkbox"/> Bois	
<input type="checkbox"/> Viticulture	<input type="checkbox"/> Pierre	
<input type="checkbox"/> Elevage	<input type="checkbox"/> Os	
<input type="checkbox"/> Charcuterie	<input type="checkbox"/> Verre	

Pas d'image



Identification G.H.  
Fil à plomb

Identification spécialiste  
Fil à plomb

Commune Sarreinsming		Lieu-dit Heidenkopf	Code catalogue Sa.He.mo.08	Code d'origine -
Pays France	Entité administrative Lorraine		Bibliographie disponible dans la fiche site	

TPQ 175	TAQ 250	Période Haut Empire	Matière Fer	État de conservation
NC				
L (mm)      l (mm)      Diam (mm).      Section/ép. (mm)      Poids (g)				

Comparaisons et références

-

Surf. ass. établissement (ha)

0,8

Domaine d'activité

Agriculture    Elevage    Artisanat    Indéterminé

Catégorie d'activité

<input type="checkbox"/> Céréaliculture	<input type="checkbox"/> Tannerie/cuir	<input type="checkbox"/> Terre cuite
<input type="checkbox"/> Culture fourragère	<input type="checkbox"/> Textile	<input checked="" type="checkbox"/> Polyvalent
<input type="checkbox"/> Arboriculture	<input type="checkbox"/> Métallurgie/métal	<input type="checkbox"/> Indéterminé
<input type="checkbox"/> Horticulture	<input type="checkbox"/> Bois	
<input type="checkbox"/> Viticulture	<input type="checkbox"/> Pierre	
<input type="checkbox"/> Elevage	<input type="checkbox"/> Os	
<input type="checkbox"/> Charcuterie	<input type="checkbox"/> Verre	



Identification G.H.  
Sonnaille

Identification spécialiste  
Clochette

Commune Sarreinsming		Lieu-dit Heidenkopf	Code catalogue Sa.He.mo.09	Code d'origine -
Pays France	Entité administrative Lorraine		Bibliographie disponible dans la fiche site	

TPQ 175	TAQ 225	Période Haut Empire	Matière Fer	État de conservation
NC				
L (mm)      l (mm)      Diam (mm).      Section/ép. (mm)      Poids (g)				

Comparaisons et références

-

Surf. ass. établissement (ha)  
0,8

Domaine d'activité

Agriculture     Elevage     Artisanat     Indéterminé

Catégorie d'activité

<input type="checkbox"/> Céréaliculture	<input type="checkbox"/> Tannerie/cuir	<input type="checkbox"/> Terre cuite
<input type="checkbox"/> Culture fourragère	<input type="checkbox"/> Textile	<input type="checkbox"/> Polyvalent
<input type="checkbox"/> Arboriculture	<input type="checkbox"/> Métallurgie/métal	<input type="checkbox"/> Indéterminé
<input type="checkbox"/> Horticulture	<input type="checkbox"/> Bois	
<input type="checkbox"/> Viticulture	<input type="checkbox"/> Pierre	
<input checked="" type="checkbox"/> Elevage	<input type="checkbox"/> Os	
<input type="checkbox"/> Charcuterie	<input type="checkbox"/> Verre	





Identification G.H.  
Fil à plomb

Identification spécialiste  
Fil à plomb

Commune Sarreinsming		Lieu-dit Heidenkopf	Code catalogue Sa.He.mo.10	Code d'origine -
Pays France		Entité administrative Lorraine	Bibliographie disponible dans la fiche site	

TPQ	TAQ	Période	Matière	État de conservation
175	225	Haut Empire	Fer	
Poids de fil à plomb				
L (mm)      l (mm)      Diam (mm).      Section/ép. (mm)      Poids (g)				

Comparaisons et références

-

Surf. ass. établissement (ha)

0,8

Domaine d'activité

Agriculture     Elevage     Artisanat     Indéterminé

Catégorie d'activité

<input type="checkbox"/> Céréaliculture	<input type="checkbox"/> Tannerie/cuir	<input type="checkbox"/> Terre cuite
<input type="checkbox"/> Culture fourragère	<input type="checkbox"/> Textile	<input checked="" type="checkbox"/> Polyvalent
<input type="checkbox"/> Arboriculture	<input type="checkbox"/> Métallurgie/métal	<input type="checkbox"/> Indéterminé
<input type="checkbox"/> Horticulture	<input type="checkbox"/> Bois	
<input type="checkbox"/> Viticulture	<input type="checkbox"/> Pierre	
<input type="checkbox"/> Elevage	<input type="checkbox"/> Os	
<input type="checkbox"/> Charcuterie	<input type="checkbox"/> Verre	



Identification G.H.  
Fer de bêche

Identification spécialiste  
Renfort de bêche

Commune Sarreinsming		Lieu-dit Heidenkopf	Code catalogue Sa.He.mo.11	Code d'origine -
Pays France	Entité administrative Lorraine		Bibliographie disponible dans la fiche site	

TPQ -	TAQ -	Période Période romaine	Matière Fer	État de conservation Fragmentaire	
Renfort de bêche à tranchant droit et branches latérales. Le tranchant est rainuré. La partie supérieure des branches est perforée pour clouer le renfort à la bêche.					
	L (mm) 235	l (mm) 145	Diam (mm). 4	Section/ép. (mm) 4	Poids (g)

Comparaisons et références

-

Surf. ass. établissement (ha)  
0,8

Domaine d'activité

Agriculture  Elevage  Artisanat  Indéterminé

Catégorie d'activité

<input checked="" type="checkbox"/> Céréaliculture	<input type="checkbox"/> Tannerie/cuir	<input type="checkbox"/> Terre cuite
<input type="checkbox"/> Culture fourragère	<input type="checkbox"/> Textile	<input type="checkbox"/> Polyvalent
<input type="checkbox"/> Arboriculture	<input type="checkbox"/> Métallurgie/métal	<input type="checkbox"/> Indéterminé
<input type="checkbox"/> Horticulture	<input type="checkbox"/> Bois	
<input type="checkbox"/> Viticulture	<input type="checkbox"/> Pierre	
<input type="checkbox"/> Elevage	<input type="checkbox"/> Os	
<input type="checkbox"/> Charcuterie	<input type="checkbox"/> Verre	



Identification G.H.  
Ciseau

Identification spécialiste  
Ciseau

Code catalogue

Sa.He.mo.12

Code d'origine

-

Commune  
Sarreinsming

Lieu-dit  
Heidenkopf

Pays  
France

Entité administrative  
Lorraine

Bibliographie disponible  
dans la fiche site

TPQ	TAQ	Période	Matière	État de conservation	
-	-	Période romaine	Fer		
NC					
	L (mm)	l (mm)	Diam (mm).	Section/ép. (mm)	Poids (g)

Comparaisons et références

-

Surf. ass. établissement (ha)

0,8

Domaine d'activité

Agriculture  Elevage  Artisanat  Indéterminé

Catégorie d'activité

- |   |   |                                      |
|---|---|--------------------------------------|
| <input type="checkbox"/> Céréaliculture     | <input type="checkbox"/> Tannerie/cuir                | <input type="checkbox"/> Terre cuite |
| <input type="checkbox"/> Culture fourragère | <input type="checkbox"/> Textile                      | <input type="checkbox"/> Polyvalent  |
| <input type="checkbox"/> Arboriculture      | <input checked="" type="checkbox"/> Métallurgie/métal | <input type="checkbox"/> Indéterminé |
| <input type="checkbox"/> Horticulture       | <input type="checkbox"/> Bois                         |                                      |
| <input type="checkbox"/> Viticulture        | <input type="checkbox"/> Pierre                       |                                      |
| <input type="checkbox"/> Elevage            | <input type="checkbox"/> Os                           |                                      |
| <input type="checkbox"/> Charcuterie        | <input type="checkbox"/> Verre                        |                                      |

Pas d'image



Identification G.H.  
Ciseau

Identification spécialiste  
Ciseau

Code catalogue  
Sa.He.mo.13

Code d'origine  
-

Commune  
Sarreinsming

Lieu-dit  
Heidenkopf

Pays  
France

Entité administrative  
Lorraine

Bibliographie disponible  
dans la fiche site

TPQ	TAQ	Période	Matière	État de conservation	
-	-	Période romaine	Fer		
NC					
	L (mm)	l (mm)	Diam (mm).	Section/ép. (mm)	Poids (g)

Comparaisons et références

-

Surf. ass. établissement (ha)

0,8

Domaine d'activité

Agriculture  Elevage  Artisanat  Indéterminé

Catégorie d'activité

- |   |   |                                      |
|---|---|--------------------------------------|
| <input type="checkbox"/> Céréaliculture     | <input type="checkbox"/> Tannerie/cuir                | <input type="checkbox"/> Terre cuite |
| <input type="checkbox"/> Culture fourragère | <input type="checkbox"/> Textile                      | <input type="checkbox"/> Polyvalent  |
| <input type="checkbox"/> Arboriculture      | <input checked="" type="checkbox"/> Métallurgie/métal | <input type="checkbox"/> Indéterminé |
| <input type="checkbox"/> Horticulture       | <input type="checkbox"/> Bois                         |                                      |
| <input type="checkbox"/> Viticulture        | <input type="checkbox"/> Pierre                       |                                      |
| <input type="checkbox"/> Elevage            | <input type="checkbox"/> Os                           |                                      |
| <input type="checkbox"/> Charcuterie        | <input type="checkbox"/> Verre                        |                                      |

Pas d'image



Identification G.H.  
Creuset

Identification spécialiste  
Creuset

Code catalogue

Sa.He.mo.14

Code d'origine

-

Commune  
Sarreinsming

Lieu-dit  
Heidenkopf

Pays  
France

Entité administrative  
Lorraine

Bibliographie disponible  
dans la fiche site

TPQ	TAQ	Période	Matière	État de conservation	
-	-	Période romaine	Fer		
NC					
	L (mm)	l (mm)	Diam (mm).	Section/ép. (mm)	Poids (g)

Comparaisons et références

-

Domaine d'activité

Agriculture  Elevage  Artisanat  Indéterminé

Catégorie d'activité

Céréaliculture  Tannerie/cuir  Terre cuite  
 Culture fourragère  Textile  Polyvalent  
 Arboriculture  Métallurgie/métal  Indéterminé  
 Horticulture  Bois  
 Viticulture  Pierre  
 Elevage  Os  
 Charcuterie  Verre

Surf. ass. établissement (ha)

0,8

Pas d'image



Identification G.H.  
Creuset

Identification spécialiste  
Creuset

Code catalogue

Sa.He.mo.15

Code d'origine

-

Commune  
Sarreinsming

Lieu-dit  
Heidenkopf

Pays  
France

Entité administrative  
Lorraine

Bibliographie disponible  
dans la fiche site

TPQ	TAQ	Période	Matière	État de conservation	
-	-	Période romaine	Fer		
NC					
	L (mm)	l (mm)	Diam (mm).	Section/ép. (mm)	Poids (g)

Comparaisons et références

-

Domaine d'activité

Agriculture  Elevage  Artisanat  Indéterminé

Catégorie d'activité

- |   |   |                                      |
|---|---|--------------------------------------|
| <input type="checkbox"/> Céréaliculture     | <input type="checkbox"/> Tannerie/cuir                | <input type="checkbox"/> Terre cuite |
| <input type="checkbox"/> Culture fourragère | <input type="checkbox"/> Textile                      | <input type="checkbox"/> Polyvalent  |
| <input type="checkbox"/> Arboriculture      | <input checked="" type="checkbox"/> Métallurgie/métal | <input type="checkbox"/> Indéterminé |
| <input type="checkbox"/> Horticulture       | <input type="checkbox"/> Bois                         |                                      |
| <input type="checkbox"/> Viticulture        | <input type="checkbox"/> Pierre                       |                                      |
| <input type="checkbox"/> Elevage            | <input type="checkbox"/> Os                           |                                      |
| <input type="checkbox"/> Charcuterie        | <input type="checkbox"/> Verre                        |                                      |

Surf. ass. établissement (ha)

0,8

Pas d'image



Identification G.H.  
Creuset

Identification spécialiste  
Creuset

Code catalogue

Sa.He.mo.16

Code d'origine

-

Commune  
Sarreinsming

Lieu-dit  
Heidenkopf

Pays  
France

Entité administrative  
Lorraine

Bibliographie disponible  
dans la fiche site

TPQ	TAQ	Période	Matière	État de conservation	
-	-	Période romaine	Fer		
NC					
	L (mm)	l (mm)	Diam (mm)	Section/ép. (mm)	Poids (g)

Comparaisons et références

-

Surf. ass. établissement (ha)

0,8

Domaine d'activité

Agriculture  Elevage  Artisanat  Indéterminé

Catégorie d'activité

Céréaliculture  Tannerie/cuir  Terre cuite  
 Culture fourragère  Textile  Polyvalent  
 Arboriculture  Métallurgie/métal  Indéterminé  
 Horticulture  Bois  
 Viticulture  Pierre  
 Elevage  Os  
 Charcuterie  Verre

Pas d'image



Identification G.H.  
Ciseau

Identification spécialiste  
Ciseau

Code catalogue  
Sa.He.mo.17

Code d'origine  
-

Commune  
Sarreinsming

Lieu-dit  
Heidenkopf

Pays  
France

Entité administrative  
Lorraine

Bibliographie disponible  
dans la fiche site

TPQ	TAQ	Période	Matière	État de conservation	
-	-	Période romaine	Fer		
NC					
	L (mm)	I (mm)	Diam (mm)	Section/ép. (mm)	Poids (g)

Comparaisons et références

-

Surf. ass. établissement (ha)

0,8

Domaine d'activité

Agriculture  Elevage  Artisanat  Indéterminé

Catégorie d'activité

- |   |   |                                      |
|---|---|--------------------------------------|
| <input type="checkbox"/> Céréaliculture     | <input type="checkbox"/> Tannerie/cuir                | <input type="checkbox"/> Terre cuite |
| <input type="checkbox"/> Culture fourragère | <input type="checkbox"/> Textile                      | <input type="checkbox"/> Polyvalent  |
| <input type="checkbox"/> Arboriculture      | <input checked="" type="checkbox"/> Métallurgie/métal | <input type="checkbox"/> Indéterminé |
| <input type="checkbox"/> Horticulture       | <input type="checkbox"/> Bois                         |                                      |
| <input type="checkbox"/> Viticulture        | <input type="checkbox"/> Pierre                       |                                      |
| <input type="checkbox"/> Elevage            | <input type="checkbox"/> Os                           |                                      |
| <input type="checkbox"/> Charcuterie        | <input type="checkbox"/> Verre                        |                                      |

Pas d'image





Identification G.H.  
Ciseau

Identification spécialiste  
Ciseau

Code catalogue  
Sa.He.mo.18

Code d'origine  
-

Commune  
Sarreinsming

Lieu-dit  
Heidenkopf

Pays  
France

Entité administrative  
Lorraine

Bibliographie disponible  
dans la fiche site

TPQ	TAQ	Période	Matière	État de conservation	
-	-	Période romaine	Fer		
NC					
	L (mm)	l (mm)	Diam (mm).	Section/ép. (mm)	Poids (g)

Comparaisons et références

-

Surf. ass. établissement (ha)

0,8

Domaine d'activité

Agriculture  Elevage  Artisanat  Indéterminé

Catégorie d'activité

- |   |   |                                      |
|---|---|--------------------------------------|
| <input type="checkbox"/> Céréaliculture     | <input type="checkbox"/> Tannerie/cuir                | <input type="checkbox"/> Terre cuite |
| <input type="checkbox"/> Culture fourragère | <input type="checkbox"/> Textile                      | <input type="checkbox"/> Polyvalent  |
| <input type="checkbox"/> Arboriculture      | <input checked="" type="checkbox"/> Métallurgie/métal | <input type="checkbox"/> Indéterminé |
| <input type="checkbox"/> Horticulture       | <input type="checkbox"/> Bois                         |                                      |
| <input type="checkbox"/> Viticulture        | <input type="checkbox"/> Pierre                       |                                      |
| <input type="checkbox"/> Elevage            | <input type="checkbox"/> Os                           |                                      |
| <input type="checkbox"/> Charcuterie        | <input type="checkbox"/> Verre                        |                                      |

Pas d'image



Identification G.H.  
Meule

Identification spécialiste  
Meule

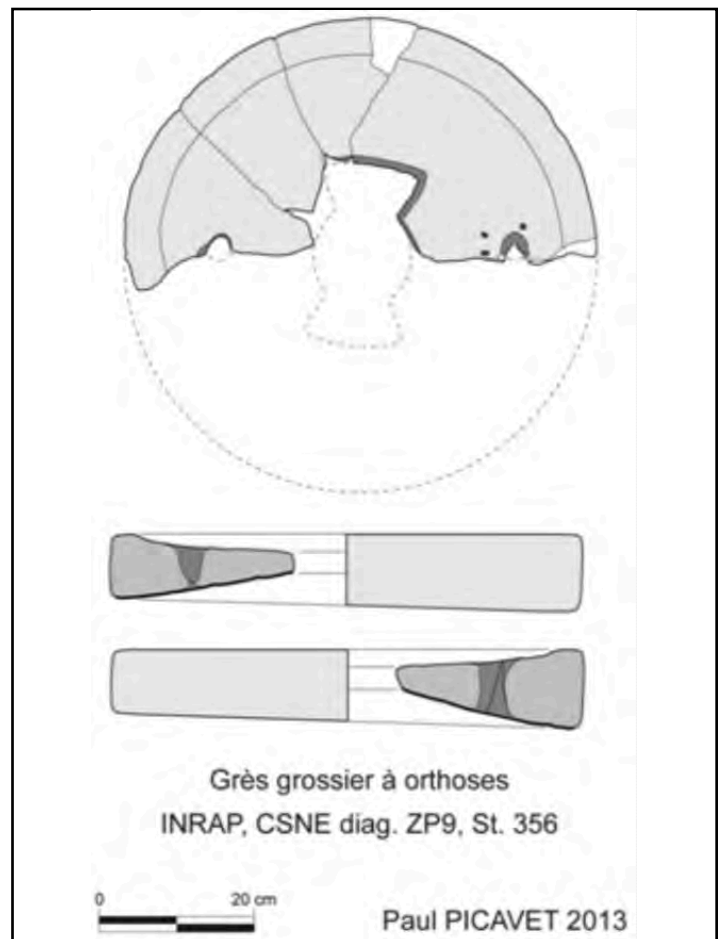
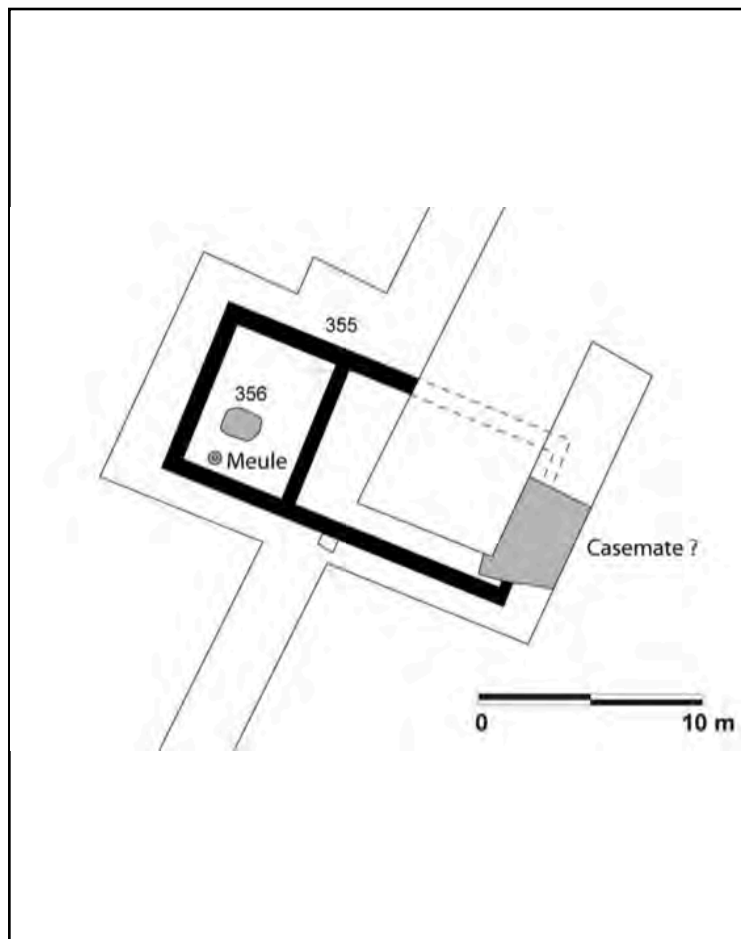
	Code catalogue Oi.ZP9.mo.01	Code d'origine -
Commune Oisy-le-Verger	Lieu-dit ZP9 Canal Seine-Nord Europe	
Pays France	Entité administrative Nord-Pas-de-Calais	Bibliographie disponible dans la fiche site

TPQ -	TAQ -	Période Période romaine	Matière Pierre	État de conservation Fragmentaire	
Moitié de meule à traction périphérique.					
	L (mm)	l (mm)	Diam (mm).	Section/ép. (mm)	Poids (g)
			61		

Comparaisons et références  
-

Surf. ass. établissement (ha)  
-

- Domaine d'activité
- Agriculture  Elevage  Artisanat  Indéterminé
- Catégorie d'activité
- |  |  |                                      |
|--|--|--------------------------------------|
| <input checked="" type="checkbox"/> Céréaliculture | <input type="checkbox"/> Tannerie/cuir     | <input type="checkbox"/> Terre cuite |
| <input type="checkbox"/> Culture fourragère        | <input type="checkbox"/> Textile           | <input type="checkbox"/> Polyvalent  |
| <input type="checkbox"/> Arboriculture             | <input type="checkbox"/> Métallurgie/métal | <input type="checkbox"/> Indéterminé |
| <input type="checkbox"/> Horticulture              | <input type="checkbox"/> Bois              |                                      |
| <input type="checkbox"/> Viticulture               | <input type="checkbox"/> Pierre            |                                      |
| <input type="checkbox"/> Elevage                   | <input type="checkbox"/> Os                |                                      |
| <input type="checkbox"/> Charcuterie               | <input type="checkbox"/> Verre             |                                      |



Identification G.H.  
Peson

Identification spécialiste  
Peson

Commune  
Maubeuge

Pays  
France

Lieu-dit  
Le Bois Brûlé

Entité administrative  
Nord-Pas-de-Clais

Code catalogue  
Ma.Bo.mo.01

Code d'origine  
-

Bibliographie disponible  
dans la fiche site

TPQ

-

TAQ

-

Période

Période romaine

Matière

Terre cuite

État de conservation

Peson triangulaire ayant ses trois côtés percés perpendiculairement à l'épaisseur de la terre cuite, ainsi qu'un trou central supplémentaire.

L (mm)

I (mm)

Diam (mm).

Section/ép. (mm)

Poids (g)

Comparaisons et références

-

Domaine d'activité

Agriculture  Elevage  Artisanat  Indéterminé

Catégorie d'activité

Céréaliculture  Tannerie/cuir  Terre cuite  
 Culture fourragère  Textile  Polyvalent  
 Arboriculture  Métallurgie/métal  Indéterminé  
 Horticulture  Bois  
 Viticulture  Pierre  
 Elevage  Os  
 Charcuterie  Verre

Surf. ass. établissement (ha)

-

Pas d'image

Pas d'image

Identification G.H.  
Peson

Identification spécialiste  
Peson

Commune  
Maubeuge

Pays  
France

Lieu-dit  
Le Bois Brûlé

Entité administrative  
Nord-Pas-de-Clais

Code catalogue  
Ma.Bo.mo.02

Code d'origine  
-

Bibliographie disponible  
dans la fiche site

TPQ

-

TAQ

-

Période

Période romaine

Matière

Terre cuite

État de conservation

Peson triangulaire ayant ses trois côtés percés perpendiculairement à l'épaisseur de la terre cuite, ainsi qu'un trou central supplémentaire.

L (mm)

l (mm)

Diam (mm).

Section/ép. (mm)

Poids (g)

Comparaisons et références

-

Domaine d'activité

Agriculture  Elevage  Artisanat  Indéterminé

Catégorie d'activité

Céréaliculture  Tannerie/cuir  Terre cuite  
 Culture fourragère  Textile  Polyvalent  
 Arboriculture  Métallurgie/métal  Indéterminé  
 Horticulture  Bois  
 Viticulture  Pierre  
 Elevage  Os  
 Charcuterie  Verre

Surf. ass. établissement (ha)

-

Pas d'image

Pas d'image

Identification G.H.  
Faucille

Identification spécialiste

Commune Maubeuge	Lieu-dit Le Bois Brûlé	Code catalogue Ma.Bo.mo.03	Code d'origine -
Pays France	Entité administrative Nord-Pas-de-Clais	Bibliographie disponible dans la fiche site	

TPQ	TAQ	Période	Matière	État de conservation
-	-	Période romaine	Fer	Fragmentaire
Plusieurs fragments de faucille dans la pièce 4				
L (mm)      l (mm)      Diam (mm).      Section/ép. (mm)      Poids (g)				

Comparaisons et références

-

Surf. ass. établissement (ha)

-

Domaine d'activité

Agriculture     Elevage     Artisanat     Indéterminé

Catégorie d'activité

<input checked="" type="checkbox"/> Céréaliculture	<input type="checkbox"/> Tannerie/cuir	<input type="checkbox"/> Terre cuite
<input type="checkbox"/> Culture fourragère	<input type="checkbox"/> Textile	<input type="checkbox"/> Polyvalent
<input type="checkbox"/> Arboriculture	<input type="checkbox"/> Métallurgie/métal	<input type="checkbox"/> Indéterminé
<input type="checkbox"/> Horticulture	<input type="checkbox"/> Bois	
<input type="checkbox"/> Viticulture	<input type="checkbox"/> Pierre	
<input type="checkbox"/> Elevage	<input type="checkbox"/> Os	
<input type="checkbox"/> Charcuterie	<input type="checkbox"/> Verre	



Identification G.H.  
Aiguillon

Identification spécialiste  
Aiguillon ?

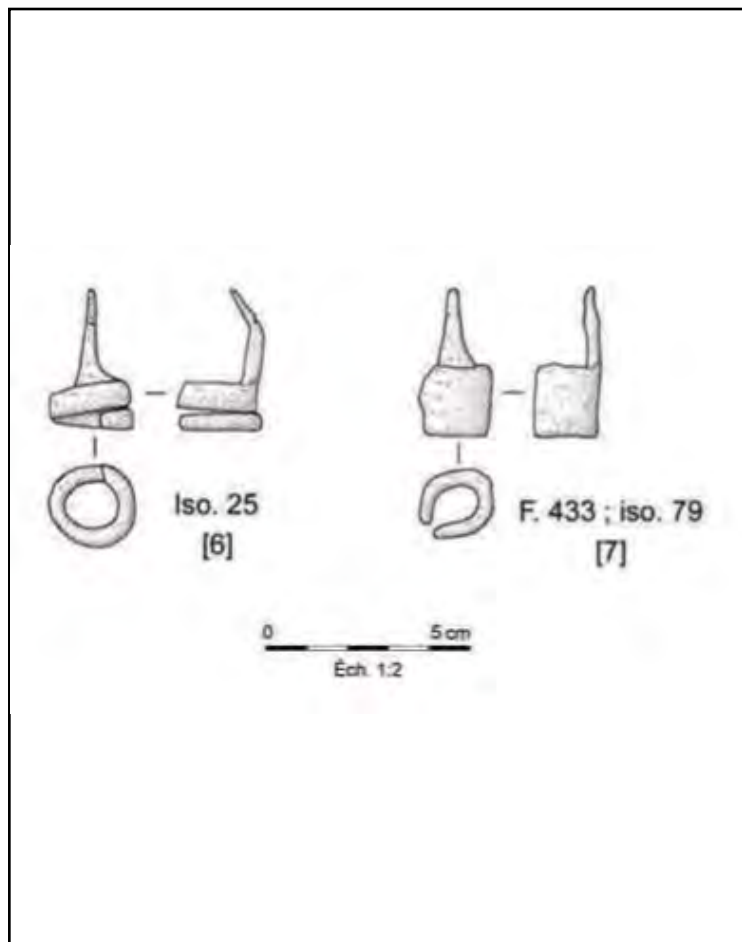
	Code catalogue Me.Be.mo.01	Code d'origine Iso 25
Commune Mer	Lieu-dit Beaudisson	
Pays France	Entité administrative Centre-Val de Loire	Bibliographie disponible dans la fiche site

TPQ	TAQ	Période	Matière	État de conservation	
-	-	Période romaine	Fer	Complet	
Tige de métal enroulée sur elle-même se terminant en pointe.					
	L (mm) 37	l (mm) 18	Diam (mm).	Section/ép. (mm)	Poids (g)

Comparaisons et références  
-

Surf. ass. établissement (ha)  
0,5

- Domaine d'activité
- Agriculture  Elevage  Artisanat  Indéterminé
- Catégorie d'activité
- |  |  |                                      |
|--|--|--------------------------------------|
| <input checked="" type="checkbox"/> Céréaliculture     | <input type="checkbox"/> Tannerie/cuir     | <input type="checkbox"/> Terre cuite |
| <input checked="" type="checkbox"/> Culture fourragère | <input type="checkbox"/> Textile           | <input type="checkbox"/> Polyvalent  |
| <input type="checkbox"/> Arboriculture                 | <input type="checkbox"/> Métallurgie/métal | <input type="checkbox"/> Indéterminé |
| <input type="checkbox"/> Horticulture                  | <input type="checkbox"/> Bois              |                                      |
| <input type="checkbox"/> Viticulture                   | <input type="checkbox"/> Pierre            |                                      |
| <input checked="" type="checkbox"/> Elevage            | <input type="checkbox"/> Os                |                                      |
| <input type="checkbox"/> Charcuterie                   | <input type="checkbox"/> Verre             |                                      |



Identification G.H.  
Forces

Identification spécialiste

	Code catalogue Me.Be.mo.02	Code d'origine Iso 59
Commune Mer	Lieu-dit Beaudisson	
Pays France	Entité administrative Centre-Val de Loire	Bibliographie disponible dans la fiche site

TPQ	TAQ	Période	Matière	État de conservation
-	-	Période romaine	Fer	Complet

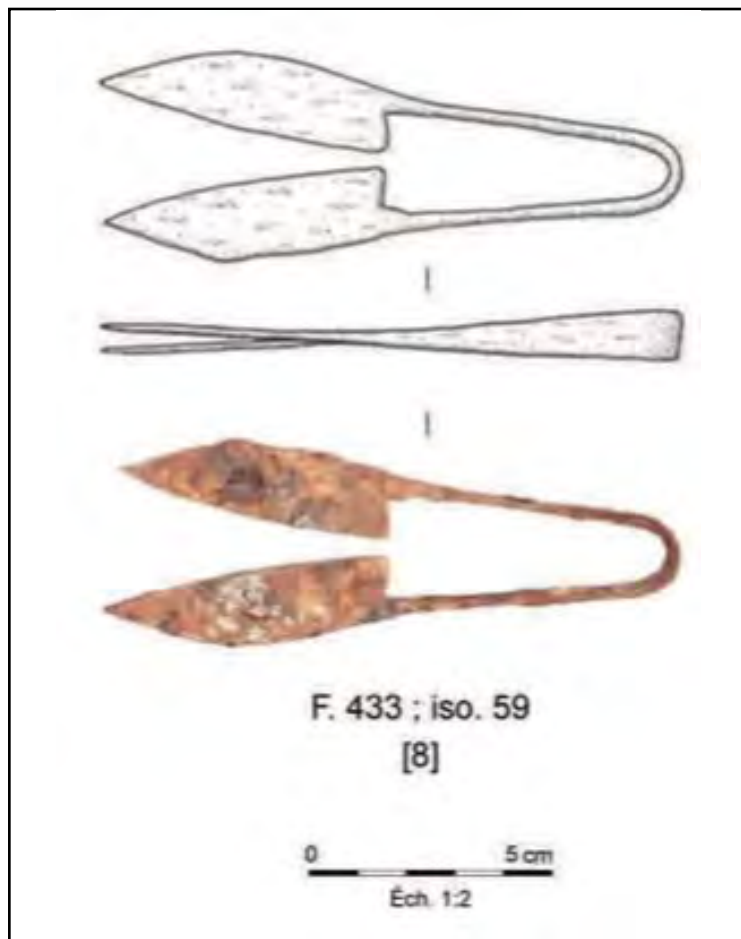
Paire de forces à poignée en U.

L (mm)	l (mm)	Diam (mm)	Section/ép. (mm)	Poids (g)
120	43		11	

Comparaisons et références  
Manning type 3

Surf. ass. établissement (ha)  
0,5

- Domaine d'activité
- Agriculture  Elevage  Artisanat  Indéterminé
- Catégorie d'activité
- |   |  |   |
|---|--|---|
| <input type="checkbox"/> Céréaliculture     | <input type="checkbox"/> Tannerie/cuir     | <input type="checkbox"/> Terre cuite            |
| <input type="checkbox"/> Culture fourragère | <input type="checkbox"/> Textile           | <input type="checkbox"/> Polyvalent             |
| <input type="checkbox"/> Arboriculture      | <input type="checkbox"/> Métallurgie/métal | <input checked="" type="checkbox"/> Indéterminé |
| <input type="checkbox"/> Horticulture       | <input type="checkbox"/> Bois              |   |
| <input type="checkbox"/> Viticulture        | <input type="checkbox"/> Pierre            |   |
| <input type="checkbox"/> Elevage            | <input type="checkbox"/> Os                |   |
| <input type="checkbox"/> Charcuterie        | <input type="checkbox"/> Verre             |   |



Identification G.H.  
Faux ?

Identification spécialiste  
Faux ?

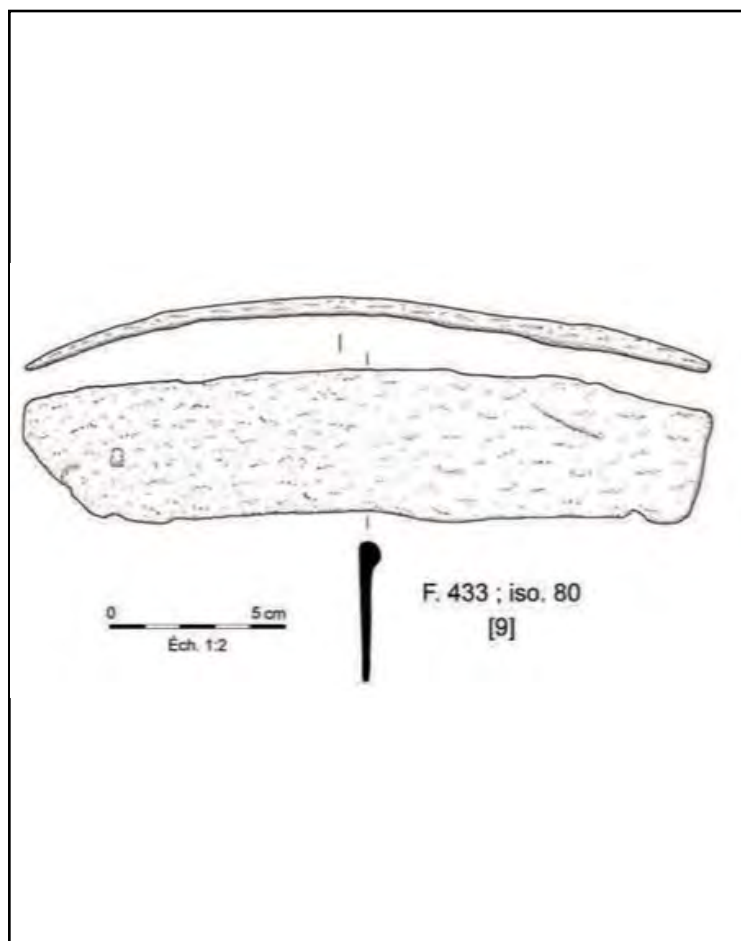
	Code catalogue Me.Be.mo.03	Code d'origine Iso 80
Commune Mer	Lieu-dit Beaudisson	
Pays France	Entité administrative Centre-Val de Loire	Bibliographie disponible dans la fiche site

TPQ -	TAQ -	Période Période romaine	Matière Fer	État de conservation Fragmentaire	
Fragment de lame de faux avec dos épais.					
	L (mm) 197	l (mm) 43	Diam (mm).	Section/ép. (mm)	Poids (g)

Comparaisons et références  
-

Surf. ass. établissement (ha)  
0,5

- Domaine d'activité
- Agriculture  Elevage  Artisanat  Indéterminé
- Catégorie d'activité
- |  |  |                                      |
|--|--|--------------------------------------|
| <input type="checkbox"/> Céréaliculture                | <input type="checkbox"/> Tannerie/cuir     | <input type="checkbox"/> Terre cuite |
| <input checked="" type="checkbox"/> Culture fourragère | <input type="checkbox"/> Textile           | <input type="checkbox"/> Polyvalent  |
| <input type="checkbox"/> Arboriculture                 | <input type="checkbox"/> Métallurgie/métal | <input type="checkbox"/> Indéterminé |
| <input type="checkbox"/> Horticulture                  | <input type="checkbox"/> Bois              |                                      |
| <input type="checkbox"/> Viticulture                   | <input type="checkbox"/> Pierre            |                                      |
| <input type="checkbox"/> Elevage                       | <input type="checkbox"/> Os                |                                      |
| <input type="checkbox"/> Charcuterie                   | <input type="checkbox"/> Verre             |                                      |





Identification G.H.  
Serpette

Identification spécialiste  
Serpette

Commune  
Mer

Pays  
France

Lieu-dit  
Beaudisson

Entité administrative  
Centre-Val de Loire

Code catalogue  
Me.Be.mo.04

Code d'origine  
F 254 ; US 1

Bibliographie disponible  
dans la fiche site

TPQ  
60

TAQ  
80

Période  
Haut Empire

Matière  
Fer

État de conservation  
Fragmentaire

Fragment de lame fine recourbée.

L (mm)  
82

l (mm)  
25

Diam (mm).

Section/ép. (mm)

Poids (g)

Comparaisons et références

-

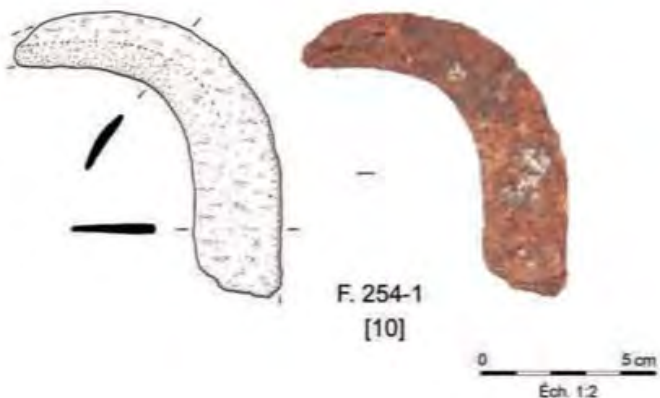
Surf. ass. établissement (ha)  
0,5

Domaine d'activité

Agriculture  Elevage  Artisanat  Indéterminé

Catégorie d'activité

Céréaliculture  Tannerie/cuir  Terre cuite  
 Culture fourragère  Textile  Polyvalent  
 Arboriculture  Métallurgie/métal  Indéterminé  
 Horticulture  Bois  
 Viticulture  Pierre  
 Elevage  Os  
 Charcuterie  Verre



Pas d'image

Identification G.H.  
Serpette

Identification spécialiste  
Serpette

Commune  
Mer

Pays  
France

Lieu-dit  
Beaudisson

Entité administrative  
Centre-Val de Loire

Code catalogue  
Me.Be.mo.05

Code d'origine  
Iso 81

Bibliographie disponible  
dans la fiche site

TPQ

-

TAQ

-

Période

Période romaine

Matière

Fer

État de conservation

Fragmentaire

Serpette à longue douille ouverte. Forte disproportion entre la taille de la douille et celle de la lame.

L (mm)

160

l (mm)

23

Diam (mm).

Section/ép. (mm)

Poids (g)

Comparaisons et références

-

Domaine d'activité

Agriculture  Elevage  Artisanat  Indéterminé

Catégorie d'activité

Céréaliculture  Tannerie/cuir  Terre cuite  
 Culture fourragère  Textile  Polyvalent  
 Arboriculture  Métallurgie/métal  Indéterminé  
 Horticulture  Bois  
 Viticulture  Pierre  
 Elevage  Os  
 Charcuterie  Verre

Surf. ass. établissement (ha)

0,5



F. 433 ; iso. 81

[11]

0 5 cm

Éch. 1:2

Pas d'image

Identification G.H.  
Spatule

Identification spécialiste  
Spatule ; Lancette

Code catalogue Code d'origine  
Me.Be.mo.06 F 433 ; US 1

Commune  
Mer

Lieu-dit  
Beaudisson

Pays  
France

Entité administrative  
Centre-Val de Loire

Bibliographie disponible  
dans la fiche site

TPQ

TAQ

Période  
Période romaine


Matière  
Fer

État de conservation

Lame lancéolée et manche torse. L'extrémité forme un ergot plate et un départ d'anneau.

L (mm)	l (mm)	Diam (mm)	Section/ép. (mm)	Poids (g)
136	29			

Comparaisons et références



Domaine d'activité

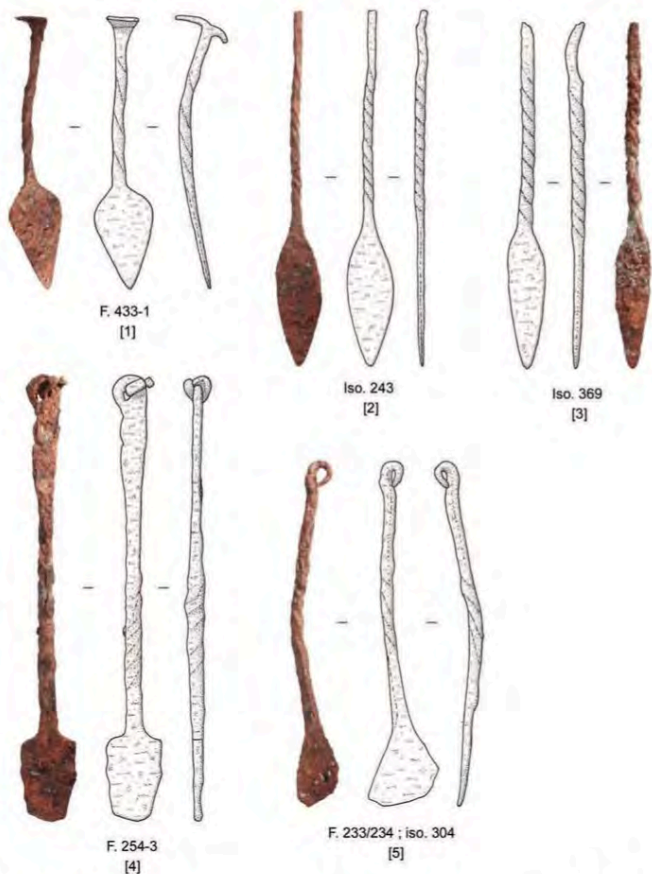
Agriculture  Elevage  Artisanat  Indéterminé

Catégorie d'activité

<input type="checkbox"/> Céréaliculture	<input type="checkbox"/> Tannerie/cuir	<input type="checkbox"/> Terre cuite
<input type="checkbox"/> Culture fourragère	<input type="checkbox"/> Textile	<input type="checkbox"/> Polyvalent
<input type="checkbox"/> Arboriculture	<input type="checkbox"/> Métallurgie/métal	<input checked="" type="checkbox"/> Indéterminé
<input type="checkbox"/> Horticulture	<input type="checkbox"/> Bois	
<input type="checkbox"/> Viticulture	<input type="checkbox"/> Pierre	
<input type="checkbox"/> Elevage	<input type="checkbox"/> Os	
<input type="checkbox"/> Charcuterie	<input type="checkbox"/> Verre	

Surf. ass. établissement (ha)

0,5



Pas d'image

Identification G.H.  
Spatule

Identification spécialiste  
Spatule ; lancette

Code catalogue Code d'origine  
Me.Be.mo.07 Iso 243

Commune  
Mer

Lieu-dit  
Beaudisson

Pays  
France

Entité administrative  
Centre-Val de Loire

Bibliographie disponible  
dans la fiche site

TPQ

TAQ

Période

Matière

État de conservation

-

-

Période romaine

Fer

Fragmentaire

Lame lancéolée et manche torse.

L (mm)  
176


l (mm)  
22,5

Diam (mm).  
5

Section/ép. (mm)

Poids (g)

Comparaisons et références



Domaine d'activité

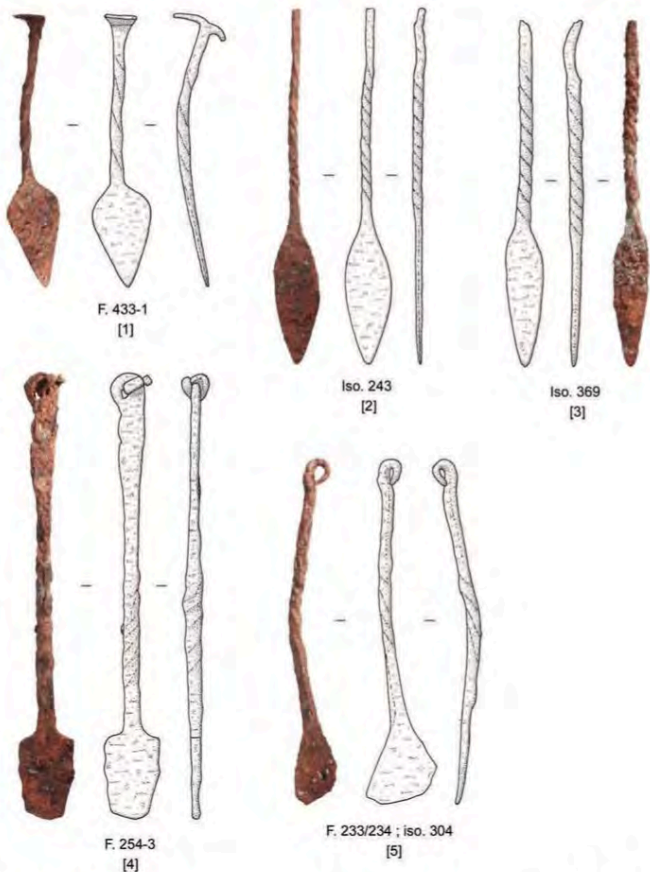
Agriculture  Elevage  Artisanat  Indéterminé

Catégorie d'activité

Céréaliculture  Tannerie/cuir  Terre cuite  
 Culture fourragère  Textile  Polyvalent  
 Arboriculture  Métallurgie/métal  Indéterminé  
 Horticulture  Bois  
 Viticulture  Pierre  
 Elevage  Os  
 Charcuterie  Verre

Surf. ass. établissement (ha)

0,5



Pas d'image

Identification G.H.  
Spatule

Identification spécialiste  
Spatule ; lancette

Code catalogue Code d'origine  
Me.Be.mo.08 Iso 369

Commune  
Mer

Lieu-dit  
Beaudisson

Pays  
France

Entité administrative  
Centre-Val de Loire

Bibliographie disponible  
dans la fiche site

TPQ

TAQ

Période

Matière

État de conservation

-

-

Période romaine

Fer

Fragmentaire

Lame lancéolée et manche torse. Le manche brisé semble former un départ d'anneau ou d'ergot. La lame est dissymétrique.

L (mm)  
172


l (mm)  
18

Diam (mm).

Section/ép. (mm)

Poids (g)

Comparaisons et références



Domaine d'activité

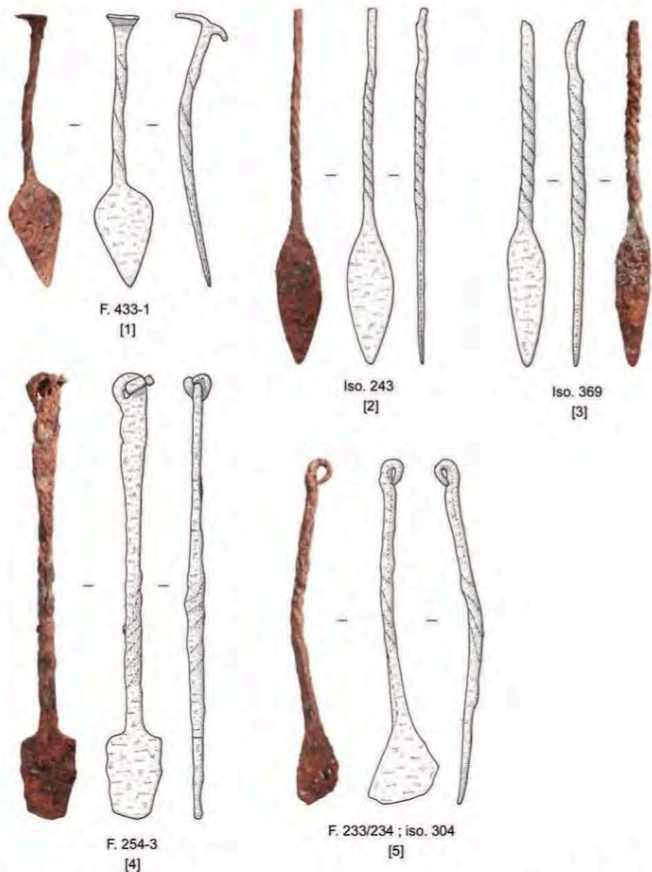
Agriculture  Elevage  Artisanat  Indéterminé

Catégorie d'activité

Céréaliculture  Tannerie/cuir  Terre cuite  
 Culture fourragère  Textile  Polyvalent  
 Arboriculture  Métallurgie/métal  Indéterminé  
 Horticulture  Bois  
 Viticulture  Pierre  
 Elevage  Os  
 Charcuterie  Verre

Surf. ass. établissement (ha)

0,5



Pas d'image

Identification G.H.  
Spatule

Identification spécialiste  
Spatule ; lancette

Code catalogue Code d'origine  
Me.Be.mo.09 F 254 ; US 3

Commune  
Mer

Lieu-dit  
Beaudisson

Pays  
France

Entité administrative  
Centre-Val de Loire


Bibliographie disponible  
dans la fiche site

TPQ 60	TAQ 80	Période Haut Empire	Matière Fer	État de conservation Complet
-----------	-----------	------------------------	----------------	---------------------------------

Lame lancéolée et manche torse. L'extrémité du manche forme un anneau. Un anneau libre est passé à l'intérieur.

L (mm)	l (mm)	Diam (mm)	Section/ép. (mm)	Poids (g)
222	28			

Comparaisons et références



Domaine d'activité

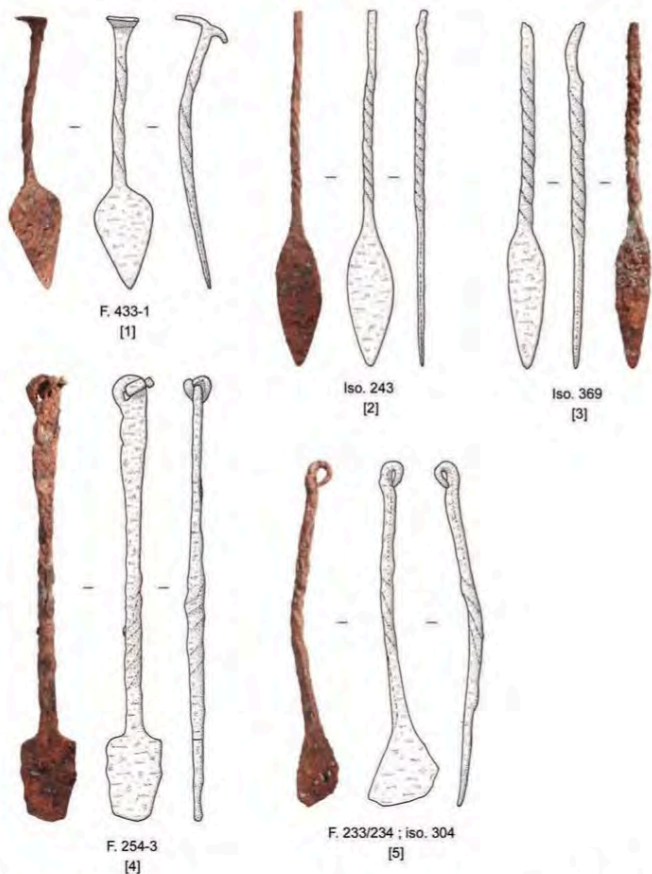
Agriculture  Elevage  Artisanat  Indéterminé

Catégorie d'activité

<input type="checkbox"/> Céréaliculture	<input type="checkbox"/> Tannerie/cuir	<input type="checkbox"/> Terre cuite
<input type="checkbox"/> Culture fourragère	<input type="checkbox"/> Textile	<input type="checkbox"/> Polyvalent
<input type="checkbox"/> Arboriculture	<input type="checkbox"/> Métallurgie/métal	<input checked="" type="checkbox"/> Indéterminé
<input type="checkbox"/> Horticulture	<input type="checkbox"/> Bois	
<input type="checkbox"/> Viticulture	<input type="checkbox"/> Pierre	
<input type="checkbox"/> Elevage	<input type="checkbox"/> Os	
<input type="checkbox"/> Charcuterie	<input type="checkbox"/> Verre	

Surf. ass. établissement (ha)

0,5



Pas d'image

Identification G.H.  
Spatule

Identification spécialiste  
Spatule ; lancette

Code catalogue Code d'origine  
Me.Be.mo.10 iso 304

Commune  
Mer

Lieu-dit  
Beaudisson

Pays  
France

Entité administrative  
Centre-Val de Loire


Bibliographie disponible  
dans la fiche site

TPQ	TAQ	Période	Matière	État de conservation
100	300	Haut Empire	Fer	Fragmentaire

Lame brisée et manche torse. L'extrémité du manche forme un anneau en étant enroulé sur lui même.

L (mm)	l (mm)	Diam (mm)	Section/ép. (mm)	Poids (g)
171,5	37			

Comparaisons et références



Surf. ass. établissement (ha)

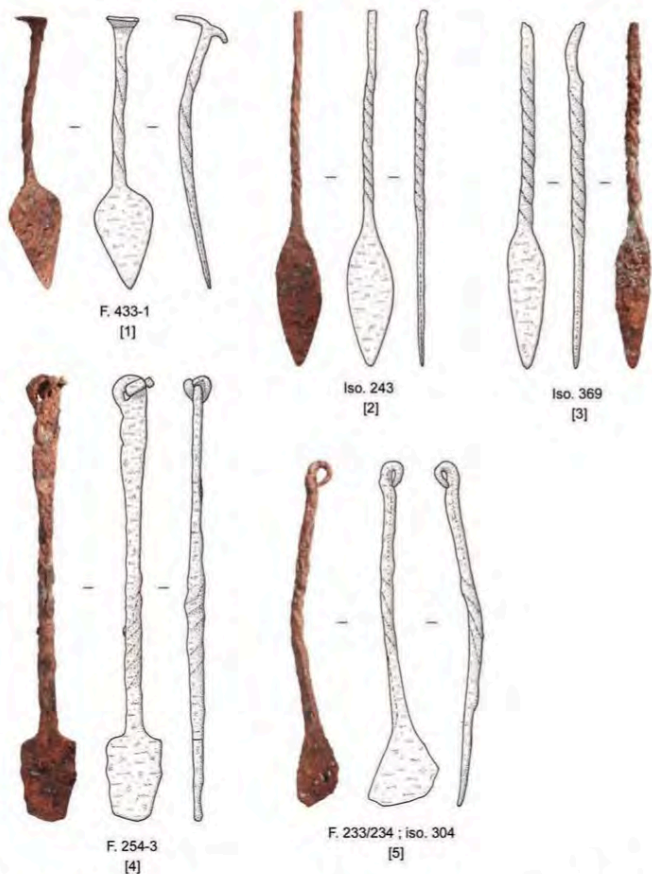
0,5

Domaine d'activité

Agriculture  Elevage  Artisanat  Indéterminé

Catégorie d'activité

<input type="checkbox"/> Céréaliculture	<input type="checkbox"/> Tannerie/cuir	<input type="checkbox"/> Terre cuite
<input type="checkbox"/> Culture fourragère	<input type="checkbox"/> Textile	<input type="checkbox"/> Polyvalent
<input type="checkbox"/> Arboriculture	<input type="checkbox"/> Métallurgie/métal	<input checked="" type="checkbox"/> Indéterminé
<input type="checkbox"/> Horticulture	<input type="checkbox"/> Bois	
<input type="checkbox"/> Viticulture	<input type="checkbox"/> Pierre	
<input type="checkbox"/> Elevage	<input type="checkbox"/> Os	
<input type="checkbox"/> Charcuterie	<input type="checkbox"/> Verre	



Pas d'image

Identification G.H.  
Poinçon

Identification spécialiste  
Poinçon

Commune Mer	Lieu-dit Beaudisson	Code catalogue Me.Be.mo.11	Code d'origine F 494 ; US 1
Pays France	Entité administrative Centre-Val de Loire	Bibliographie disponible dans la fiche site	

TPQ	TAQ	Période	Matière	État de conservation	
0	300	Haut Empire	Fer		
Bourrelet et face plate pour la percussion. L'autre extrémité est effilée/ Section carrée, ronde puis de nouveau carrée.					
	L (mm) 62	l (mm)	Diam (mm). 9,5	Section/ép. (mm)	Poids (g)

Comparaisons et références

-

Surf. ass. établissement (ha)

0,5

Domaine d'activité

Agriculture  Elevage  Artisanat  Indéterminé

Catégorie d'activité

<input type="checkbox"/> Céréaliculture	<input type="checkbox"/> Tannerie/cuir	<input type="checkbox"/> Terre cuite
<input type="checkbox"/> Culture fourragère	<input type="checkbox"/> Textile	<input type="checkbox"/> Polyvalent
<input type="checkbox"/> Arboriculture	<input checked="" type="checkbox"/> Métallurgie/métal	<input type="checkbox"/> Indéterminé
<input type="checkbox"/> Horticulture	<input type="checkbox"/> Bois	
<input type="checkbox"/> Viticulture	<input type="checkbox"/> Pierre	
<input type="checkbox"/> Elevage	<input type="checkbox"/> Os	
<input type="checkbox"/> Charcuterie	<input type="checkbox"/> Verre	





Identification G.H.  
Truelle ?

Identification spécialiste  
Truelle ?

Commune Mer	Lieu-dit Beaudisson	Code catalogue Me.Be.mo.12	Code d'origine F 656 ; US 1
Pays France	Entité administrative Centre-Val de Loire	Bibliographie disponible dans la fiche site	

TPQ	TAQ	Période	Matière	État de conservation
		Période romaine	Fer	
Lame plate à rebords convexes.				
	L (mm) 57,5	l (mm) 80	Diam (mm). Section/ép. (mm) 2	Poids (g)

Comparaisons et références

-

Surf. ass. établissement (ha)

0,5

Domaine d'activité

Agriculture  Elevage  Artisanat  Indéterminé

Catégorie d'activité

<input type="checkbox"/> Céréaliculture	<input type="checkbox"/> Tannerie/cuir	<input type="checkbox"/> Terre cuite
<input type="checkbox"/> Culture fourragère	<input type="checkbox"/> Textile	<input type="checkbox"/> Polyvalent
<input type="checkbox"/> Arboriculture	<input type="checkbox"/> Métallurgie/métal	<input type="checkbox"/> Indéterminé
<input type="checkbox"/> Horticulture	<input type="checkbox"/> Bois	
<input type="checkbox"/> Viticulture	<input checked="" type="checkbox"/> Pierre	
<input type="checkbox"/> Elevage	<input type="checkbox"/> Os	
<input type="checkbox"/> Charcuterie	<input type="checkbox"/> Verre	



Identification G.H.  
Fusaïole

Identification spécialiste  
Fusaïole

	Code catalogue Me.Be.mo.13	Code d'origine Iso 379
Commune Mer	Lieu-dit Beaudisson	
Pays France	Entité administrative Centre-Val de Loire	Bibliographie disponible dans la fiche site


TPQ	TAQ	Période	Matière	État de conservation	
-	-	Période romaine	terre cuite	Complet	
Taillée dans un tesson de poterie					
	L (mm)	l (mm)	Diam (mm).	Section/ép. (mm)	Poids (g)
			42	16	

Comparaisons et références

-

Surf. ass. établissement (ha)  
0,5

- Domaine d'activité
- Agriculture  Elevage  Artisanat  Indéterminé
- Catégorie d'activité
- |   |   |                                      |
|---|---|--------------------------------------|
| <input type="checkbox"/> Céréaliculture     | <input type="checkbox"/> Tannerie/cuir      | <input type="checkbox"/> Terre cuite |
| <input type="checkbox"/> Culture fourragère | <input checked="" type="checkbox"/> Textile | <input type="checkbox"/> Polyvalent  |
| <input type="checkbox"/> Arboriculture      | <input type="checkbox"/> Métallurgie/métal  | <input type="checkbox"/> Indéterminé |
| <input type="checkbox"/> Horticulture       | <input type="checkbox"/> Bois               |                                      |
| <input type="checkbox"/> Viticulture        | <input type="checkbox"/> Pierre             |                                      |
| <input type="checkbox"/> Elevage            | <input type="checkbox"/> Os                 |                                      |
| <input type="checkbox"/> Charcuterie        | <input type="checkbox"/> Verre              |                                      |



Identification G.H.  
Fusaïole

Identification spécialiste

	Code catalogue Me.Be.mo.14	Code d'origine Iso 381
Commune Mer	Lieu-dit Beaudisson	
Pays France	Entité administrative Centre-Val de Loire	Bibliographie disponible dans la fiche site


TPQ -	TAQ -	Période Haut Empire	Matière terre cuite	État de conservation	
Fusaïole à bords convexes					
	L (mm)	l (mm)	Diam (mm)	Section/ép. (mm)	Poids (g)
			32	20	

Comparaisons et références

-

Surf. ass. établissement (ha)  
0,5

- Domaine d'activité
- Agriculture  Elevage  Artisanat  Indéterminé
- Catégorie d'activité
- |   |   |                                      |
|---|---|--------------------------------------|
| <input type="checkbox"/> Céréaliculture     | <input type="checkbox"/> Tannerie/cuir      | <input type="checkbox"/> Terre cuite |
| <input type="checkbox"/> Culture fourragère | <input checked="" type="checkbox"/> Textile | <input type="checkbox"/> Polyvalent  |
| <input type="checkbox"/> Arboriculture      | <input type="checkbox"/> Métallurgie/métal  | <input type="checkbox"/> Indéterminé |
| <input type="checkbox"/> Horticulture       | <input type="checkbox"/> Bois               |                                      |
| <input type="checkbox"/> Viticulture        | <input type="checkbox"/> Pierre             |                                      |
| <input type="checkbox"/> Elevage            | <input type="checkbox"/> Os                 |                                      |
| <input type="checkbox"/> Charcuterie        | <input type="checkbox"/> Verre              |                                      |



Identification G.H.  
Lime

Identification spécialiste  
Lime

	Code catalogue Me.Be.mo.15	Code d'origine Iso 171
Commune Mer	Lieu-dit Beaudisson	
Pays France	Entité administrative Centre-Val de Loire	Bibliographie disponible dans la fiche site

TPQ	TAQ	Période	Matière	État de conservation
100	300	Haut Empire	Fer	Complet


Lame lancéolée avec une face plate et une autre convexe. Une douille tronconique entoure la soie (diam 24).

L (mm)	l (mm)	Diam (mm)	Section/ép. (mm)	Poids (g)
382	32,5			

Comparaisons et références  
Lime plate

Surf. ass. établissement (ha)  
0,5

- Domaine d'activité
- Agriculture  Elevage  Artisanat  Indéterminé
- Catégorie d'activité
- |   |  |   |
|---|--|---|
| <input type="checkbox"/> Céréaliculture     | <input type="checkbox"/> Tannerie/cuir     | <input type="checkbox"/> Terre cuite            |
| <input type="checkbox"/> Culture fourragère | <input type="checkbox"/> Textile           | <input type="checkbox"/> Polyvalent             |
| <input type="checkbox"/> Arboriculture      | <input type="checkbox"/> Métallurgie/métal | <input checked="" type="checkbox"/> Indéterminé |
| <input type="checkbox"/> Horticulture       | <input type="checkbox"/> Bois              |   |
| <input type="checkbox"/> Viticulture        | <input type="checkbox"/> Pierre            |   |
| <input type="checkbox"/> Elevage            | <input type="checkbox"/> Os                |   |
| <input type="checkbox"/> Charcuterie        | <input type="checkbox"/> Verre             |   |



Identification G.H.  
Ciseau ? Ecorçoir ?

Identification spécialiste  
Ciseau ? ; écorçoir ?

	Code catalogue Me.Be.mo.16	Code d'origine Iso 42
Commune Mer	Lieu-dit Beaudisson	
Pays France	Entité administrative Centre-Val de Loire	Bibliographie disponible dans la fiche site

TPQ	TAQ	Période	Matière	État de conservation
0	200	Haut Empire	Fer	

Outil à douille prolongée par une barre de section carrée et terminée par une lame évasée dont les bords et le tranchant sont légèrement convexes.  
L'identification comme ciseau n'est pas totalement convaincante. Une utilisation comme écorçoir est probable.

L (mm)	l (mm)	Diam (mm)	Section/ép. (mm)	Poids (g)
280	62,5		32	

Comparaisons et références

-

Surf. ass. établissement (ha)  
0,5

- Domaine d'activité
- Agriculture  Elevage  Artisanat  Indéterminé
- Catégorie d'activité
- |   |  |                                      |
|---|--|--------------------------------------|
| <input type="checkbox"/> Céréaliculture     | <input type="checkbox"/> Tannerie/cuir     | <input type="checkbox"/> Terre cuite |
| <input type="checkbox"/> Culture fourragère | <input type="checkbox"/> Textile           | <input type="checkbox"/> Polyvalent  |
| <input type="checkbox"/> Arboriculture      | <input type="checkbox"/> Métallurgie/métal | <input type="checkbox"/> Indéterminé |
| <input type="checkbox"/> Horticulture       | <input checked="" type="checkbox"/> Bois   |                                      |
| <input type="checkbox"/> Viticulture        | <input type="checkbox"/> Pierre            |                                      |
| <input type="checkbox"/> Elevage            | <input type="checkbox"/> Os                |                                      |
| <input type="checkbox"/> Charcuterie        | <input type="checkbox"/> Verre             |                                      |



Identification G.H.  
Ciseau ?

Identification spécialiste  
Ciseau ? ; Burin ?

	Code catalogue Me.Be.mo.17	Code d'origine F 464 ; US 1
Commune Mer	Lieu-dit Beaudisson	
Pays France	Entité administrative Centre-Val de Loire	Bibliographie disponible dans la fiche site

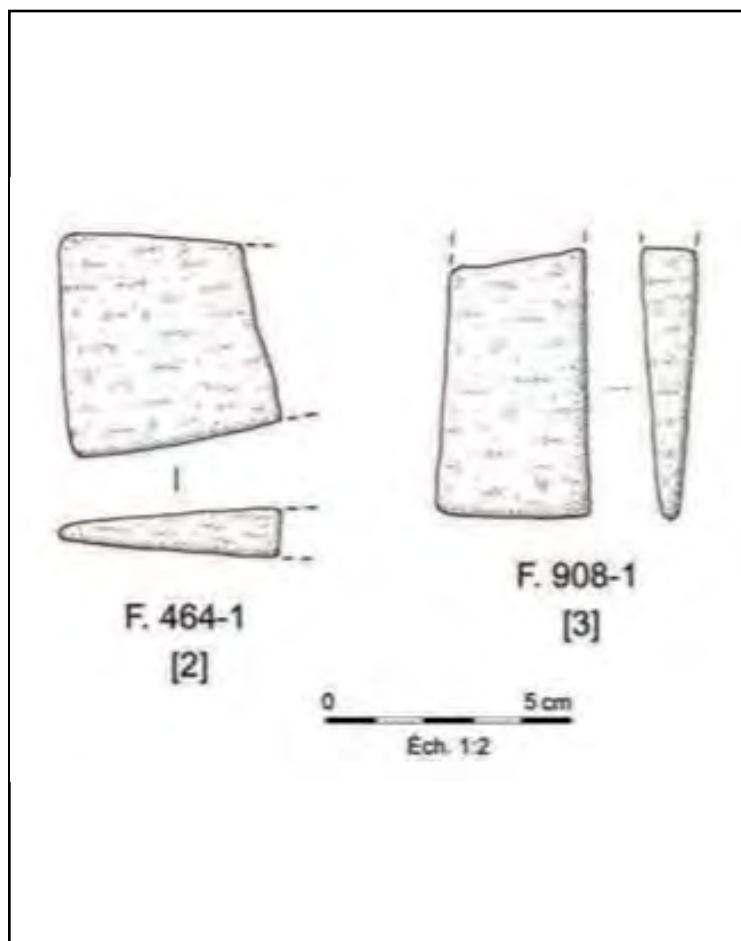
TPQ 100	TAQ 300	Période Haut Empire	Matière Fer	État de conservation Fragmentaire	
Extrémité pourvue d'un tranchant.					
	L (mm) 46	l (mm) 46	Diam (mm).	Section/ép. (mm)	Poids (g)

Comparaisons et références

-

Surf. ass. établissement (ha)  
0,5

- Domaine d'activité
- Agriculture  Elevage  Artisanat  Indéterminé
- Catégorie d'activité
- |   |  |   |
|---|--|---|
| <input type="checkbox"/> Céréaliculture     | <input type="checkbox"/> Tannerie/cuir     | <input type="checkbox"/> Terre cuite            |
| <input type="checkbox"/> Culture fourragère | <input type="checkbox"/> Textile           | <input type="checkbox"/> Polyvalent             |
| <input type="checkbox"/> Arboriculture      | <input type="checkbox"/> Métallurgie/métal | <input checked="" type="checkbox"/> Indéterminé |
| <input type="checkbox"/> Horticulture       | <input type="checkbox"/> Bois              |   |
| <input type="checkbox"/> Viticulture        | <input type="checkbox"/> Pierre            |   |
| <input type="checkbox"/> Elevage            | <input type="checkbox"/> Os                |   |
| <input type="checkbox"/> Charcuterie        | <input type="checkbox"/> Verre             |   |



Identification G.H.  
Ciseau ?

Identification spécialiste  
Ciseau ? ; Burin ?

	Code catalogue Me.Be.mo.18	Code d'origine F 908 ; US 1
Commune Mer	Lieu-dit Beaudisson	
Pays France	Entité administrative Centre-Val de Loire	Bibliographie disponible dans la fiche site

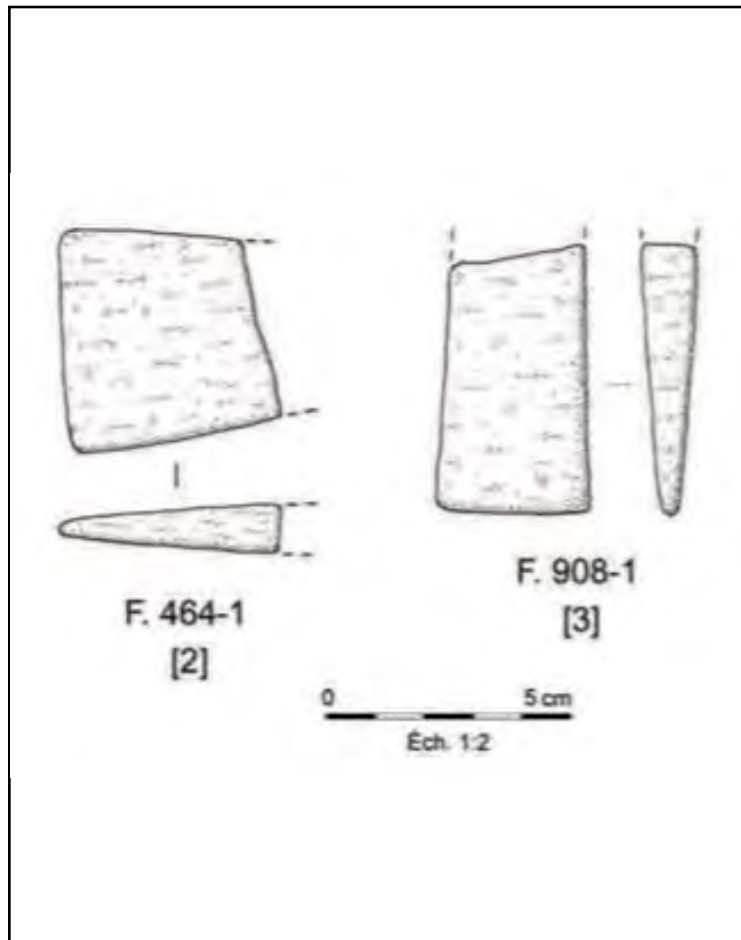
TPQ 0	TAQ 100	Période Haut Empire	Matière Fer	État de conservation Fragmentaire	
Extrémité pourvue d'un tranchant.					
	L (mm) 55	l (mm) 31	Diam (mm).	Section/ép. (mm)	Poids (g)

Comparaisons et références

-

Surf. ass. établissement (ha)  
0,5

- Domaine d'activité
- Agriculture  Elevage  Artisanat  Indéterminé
- Catégorie d'activité
- |   |  |   |
|---|--|---|
| <input type="checkbox"/> Céréaliculture     | <input type="checkbox"/> Tannerie/cuir     | <input type="checkbox"/> Terre cuite            |
| <input type="checkbox"/> Culture fourragère | <input type="checkbox"/> Textile           | <input type="checkbox"/> Polyvalent             |
| <input type="checkbox"/> Arboriculture      | <input type="checkbox"/> Métallurgie/métal | <input checked="" type="checkbox"/> Indéterminé |
| <input type="checkbox"/> Horticulture       | <input type="checkbox"/> Bois              |   |
| <input type="checkbox"/> Viticulture        | <input type="checkbox"/> Pierre            |   |
| <input type="checkbox"/> Elevage            | <input type="checkbox"/> Os                |   |
| <input type="checkbox"/> Charcuterie        | <input type="checkbox"/> Verre             |   |



Identification G.H.  
Fer de rabot

Identification spécialiste  
Lame de rabot

Code catalogue Code d'origine  
Me.Be.mo.19 F 655 ; US 3

Commune  
Mer

Lieu-dit  
Beaudisson

Pays  
France

Entité administrative  
Centre-Val de Loire

Bibliographie disponible  
dans la fiche site

TPQ 100	TAQ 300	Période Haut Empire	Matière Fer	État de conservation Complet
------------	------------	------------------------	----------------	---------------------------------

Lame rectangulaire dont l'extrémité tranchante est biseautée ; l'autre forme un petit bourrelet de préhension.

L (mm)	l (mm)	Diam (mm)	Section/ép. (mm)	Poids (g)
131,5	32		6	

Comparaisons et références

-

Domaine d'activité

Agriculture  Elevage  Artisanat  Indéterminé

Catégorie d'activité

<input type="checkbox"/> Céréaliculture	<input type="checkbox"/> Tannerie/cuir	<input type="checkbox"/> Terre cuite
<input type="checkbox"/> Culture fourragère	<input type="checkbox"/> Textile	<input type="checkbox"/> Polyvalent
<input type="checkbox"/> Arboriculture	<input type="checkbox"/> Métallurgie/métal	<input type="checkbox"/> Indéterminé
<input type="checkbox"/> Horticulture	<input checked="" type="checkbox"/> Bois	
<input type="checkbox"/> Viticulture	<input type="checkbox"/> Pierre	
<input type="checkbox"/> Elevage	<input type="checkbox"/> Os	
<input type="checkbox"/> Charcuterie	<input type="checkbox"/> Verre	

Surf. ass. établissement (ha)

0,5



F. 655-3  
[5]

0 5 cm  
Éch. 1:2

Pas d'image



Identification G.H.  
Hache

Identification spécialiste  
Fer de hache

Code catalogue Code d'origine  
Me.Be.mo.20 F 647 ; US 1

Commune  
Mer

Lieu-dit  
Beaudisson

Pays  
France

Entité administrative  
Centre-Val de Loire

Bibliographie disponible  
dans la fiche site

TPQ  
100

TAQ  
300

Période  
Haut Empire

Matière  
Fer

État de conservation  
Complet

Fer de hache à oeil circulaire. Le côté opposé forme une panne rectangulaire.

L (mm)  
180

l (mm)  
75

Diam (mm)  
37

Section/ép. (mm)  
37

Poids (g)

Comparaisons et références

Type 2 de Duvauchelle

Domaine d'activité

Agriculture  Elevage  Artisanat  Indéterminé

Catégorie d'activité

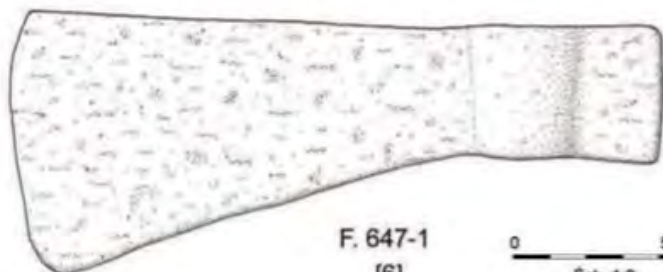
Céréaliculture  Tannerie/cuir  Terre cuite  
 Culture fourragère  Textile  Polyvalent  
 Arboriculture  Métallurgie/métal  Indéterminé  
 Horticulture  Bois  
 Viticulture  Pierre  
 Elevage  Os  
 Charcuterie  Verre

Surf. ass. établissement (ha)

0,5



1



F. 647-1  
[6]

0 5 cm  
Éch. 1:2

Pas d'image

Identification G.H.  
Compas

Identification spécialiste  
Compas à pointe sèche

	Code catalogue Me.Be.mo.21	Code d'origine Iso 256
Commune Mer	Lieu-dit Beaudisson	
Pays France	Entité administrative Centre-Val de Loire	Bibliographie disponible dans la fiche site

TPQ	TAQ	Période	Matière	État de conservation
-	-	Période romaine	Fer	Fragmentaire

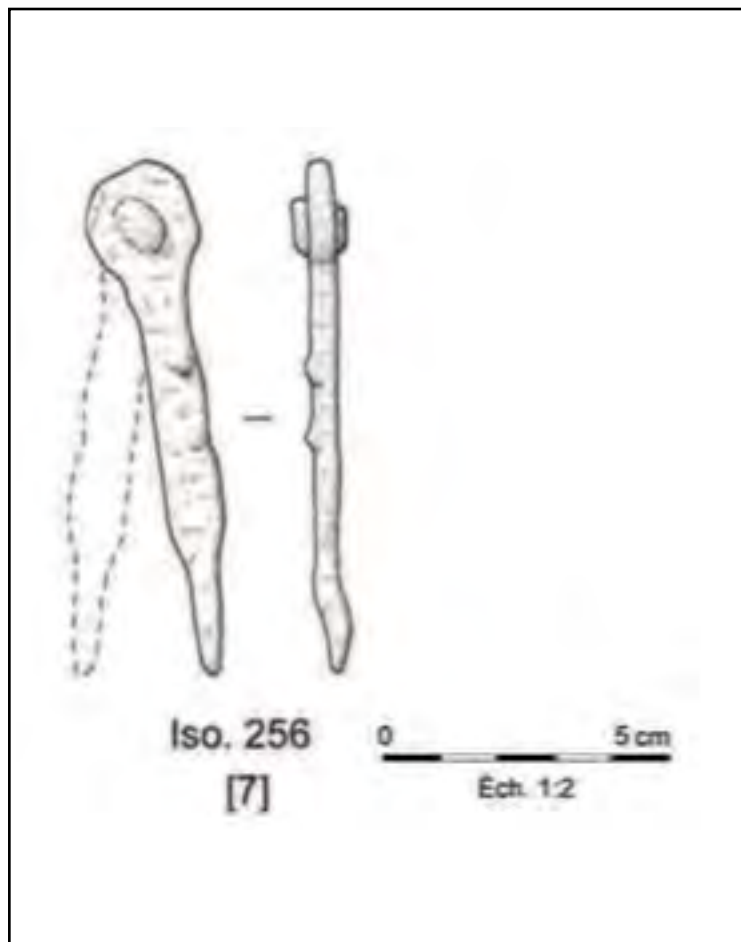
Fragment de tête et de branche de compas. Le rivet d'articulation est conservé. Il est plat des deux côtés.

L (mm)	l (mm)	Diam (mm)	Section/ép. (mm)	Poids (g)
90	19,5		10	

Comparaisons et références  
-

Surf. ass. établissement (ha)  
0,5

- Domaine d'activité
- Agriculture  Elevage  Artisanat  Indéterminé
- Catégorie d'activité
- |   |  |  |
|---|--|--|
| <input type="checkbox"/> Céréaliculture     | <input type="checkbox"/> Tannerie/cuir     | <input type="checkbox"/> Terre cuite           |
| <input type="checkbox"/> Culture fourragère | <input type="checkbox"/> Textile           | <input checked="" type="checkbox"/> Polyvalent |
| <input type="checkbox"/> Arboriculture      | <input type="checkbox"/> Métallurgie/métal | <input type="checkbox"/> Indéterminé           |
| <input type="checkbox"/> Horticulture       | <input type="checkbox"/> Bois              |  |
| <input type="checkbox"/> Viticulture        | <input type="checkbox"/> Pierre            |  |
| <input type="checkbox"/> Elevage            | <input type="checkbox"/> Os                |  |
| <input type="checkbox"/> Charcuterie        | <input type="checkbox"/> Verre             |  |



Identification G.H.  
Ciseau

Identification spécialiste  
Ciseau

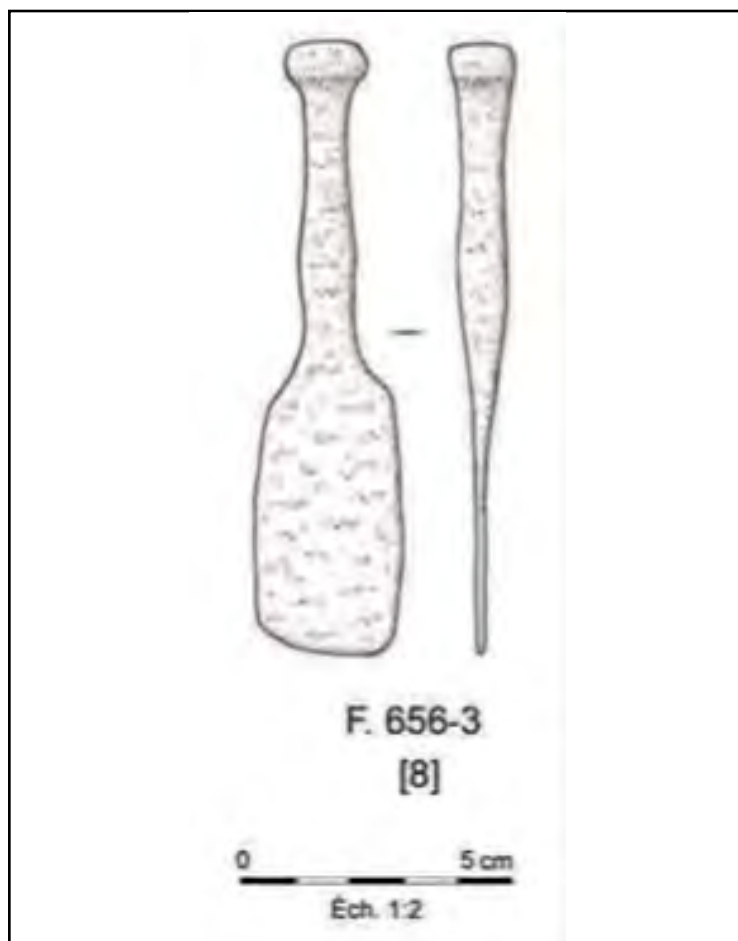
	Code catalogue Me.Be.mo.22	Code d'origine F 656 ; US 3
Commune Mer	Lieu-dit Beaudisson	
Pays France	Entité administrative Centre-Val de Loire	Bibliographie disponible dans la fiche site

TPQ 100	TAQ 300	Période Haut Empire	Matière Fer	État de conservation Complet	
Manche massif de section quadrangulaire avec renflement. Tête de frappe sur l'extrémité supérieure. Elle présente de légères marques d'écrasement.					
	L (mm) 114	l (mm) 28	Diam (mm).	Section/ép. (mm)	Poids (g)

Comparaisons et références  
-

Surf. ass. établissement (ha)  
0,5

- Domaine d'activité
- Agriculture  Elevage  Artisanat  Indéterminé
- Catégorie d'activité
- |   |  |                                      |
|---|--|--------------------------------------|
| <input type="checkbox"/> Céréaliculture     | <input type="checkbox"/> Tannerie/cuir     | <input type="checkbox"/> Terre cuite |
| <input type="checkbox"/> Culture fourragère | <input type="checkbox"/> Textile           | <input type="checkbox"/> Polyvalent  |
| <input type="checkbox"/> Arboriculture      | <input type="checkbox"/> Métallurgie/métal | <input type="checkbox"/> Indéterminé |
| <input type="checkbox"/> Horticulture       | <input checked="" type="checkbox"/> Bois   |                                      |
| <input type="checkbox"/> Viticulture        | <input type="checkbox"/> Pierre            |                                      |
| <input type="checkbox"/> Elevage            | <input type="checkbox"/> Os                |                                      |
| <input type="checkbox"/> Charcuterie        | <input type="checkbox"/> Verre             |                                      |



Identification G.H.  
Aiguillon

Identification spécialiste  
Aiguillon

	Code catalogue Me.Be.mo.23	Code d'origine Iso 79
Commune Mer	Lieu-dit Beaudisson	
Pays France	Entité administrative Centre-Val de Loire	Bibliographie disponible dans la fiche site

TPQ	TAQ	Période	Matière	État de conservation
-	-	Période romaine	Fer	Complet

Petite douille ouverte munie d'une pointe.

Prof. : 18,5

L (mm)	l (mm)	Diam (mm)	Section/ép. (mm)	Poids (g)
37	18			

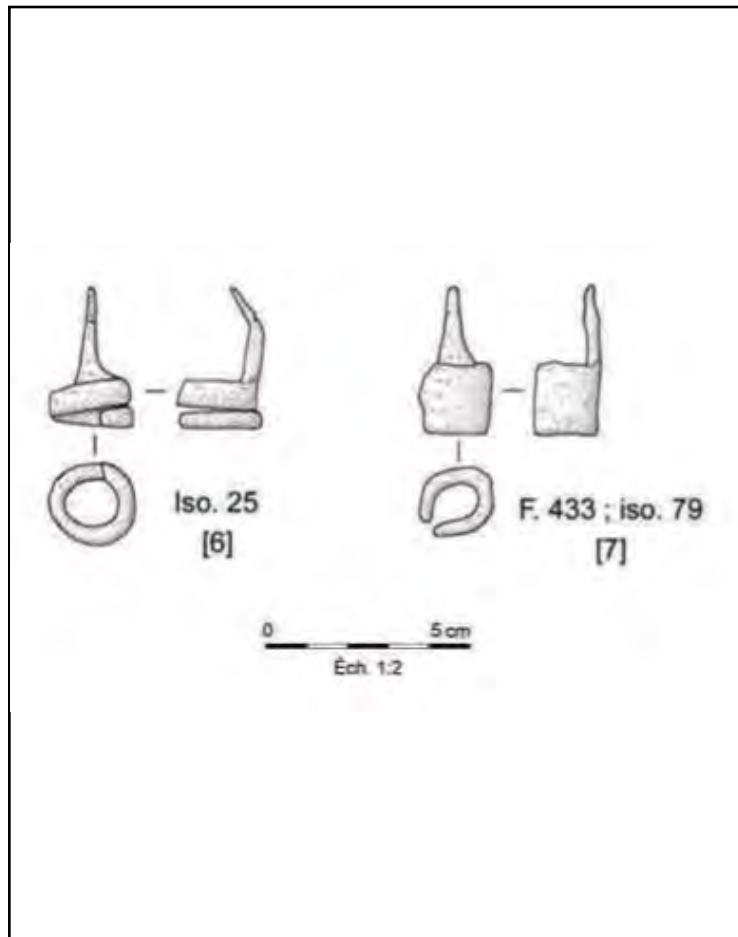
Comparaisons et références

-

Surf. ass. établissement (ha)

0,5

- Domaine d'activité
- Agriculture  Elevage  Artisanat  Indéterminé
- Catégorie d'activité
- |   |  |                                      |
|---|--|--------------------------------------|
| <input type="checkbox"/> Céréaliculture     | <input type="checkbox"/> Tannerie/cuir     | <input type="checkbox"/> Terre cuite |
| <input type="checkbox"/> Culture fourragère | <input type="checkbox"/> Textile           | <input type="checkbox"/> Polyvalent  |
| <input type="checkbox"/> Arboriculture      | <input type="checkbox"/> Métallurgie/métal | <input type="checkbox"/> Indéterminé |
| <input type="checkbox"/> Horticulture       | <input type="checkbox"/> Bois              |                                      |
| <input type="checkbox"/> Viticulture        | <input type="checkbox"/> Pierre            |                                      |
| <input checked="" type="checkbox"/> Elevage | <input type="checkbox"/> Os                |                                      |
| <input type="checkbox"/> Charcuterie        | <input type="checkbox"/> Verre             |                                      |



Identification G.H.  
Serpette

Identification spécialiste  
Serpette

Commune  
Parçay-Meslay

Pays  
France

Lieu-dit  
La roche Deniau

Entité administrative  
Centre-Val de Loire

Code catalogue  
Pa.Ro.mo.01

Code d'origine  
1038-1 ; F105

Bibliographie disponible  
dans la fiche site

TPQ	TAQ	Période	Matière	État de conservation
90	150	Haut Empire	Fer	Complet

Lame recourbée, tranchant vers le manche. Emmanchement à douille. Clou de fixation ?

L (mm)	l (mm)	Diam (mm)	Section/ép. (mm)	Poids (g)
151	37-15		1,1	108

Comparaisons et références

-

Surf. ass. établissement (ha)

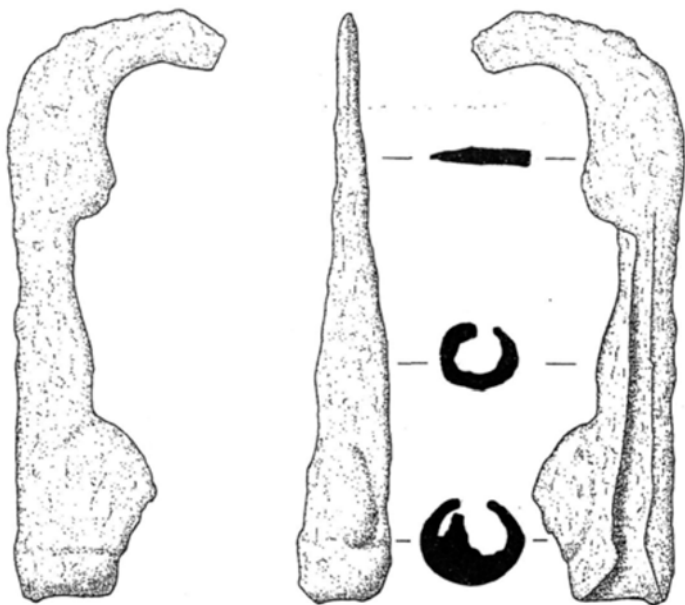
-

Domaine d'activité

Agriculture  Elevage  Artisanat  Indéterminé

Catégorie d'activité

<input type="checkbox"/> Céréaliculture	<input type="checkbox"/> Tannerie/cuir	<input type="checkbox"/> Terre cuite
<input type="checkbox"/> Culture fourragère	<input type="checkbox"/> Textile	<input type="checkbox"/> Polyvalent
<input checked="" type="checkbox"/> Arboriculture	<input type="checkbox"/> Métallurgie/métal	<input type="checkbox"/> Indéterminé
<input type="checkbox"/> Horticulture	<input type="checkbox"/> Bois	
<input checked="" type="checkbox"/> Viticulture	<input type="checkbox"/> Pierre	
<input type="checkbox"/> Elevage	<input type="checkbox"/> Os	
<input type="checkbox"/> Charcuterie	<input type="checkbox"/> Verre	



F 105

Iso 1038-1 (période 5)

0 5 cm

Pas d'image

Identification G.H.  
Serpette

Identification spécialiste  
Serpette

Commune  
Parçay-Meslay

Pays  
France

Lieu-dit  
La roche Deniau

Entité administrative  
Centre-Val de Loire

Code catalogue Code d'origine  
Pa.Ro.mo.02 6215-13 ; F 693

Bibliographie disponible  
dans la fiche site

TPQ  
0

TAQ  
50

Période  
Haut Empire

Matière  
Fer

État de conservation  
Fragmentaire

Serpette à lame courbe. Emmanchement à douille ouverte.

L (mm)  
130

l (mm)  
24

Diam (mm).

Section/ép. (mm)  
0,6

Poids (g)  
70,5

Comparaisons et références

-

Domaine d'activité

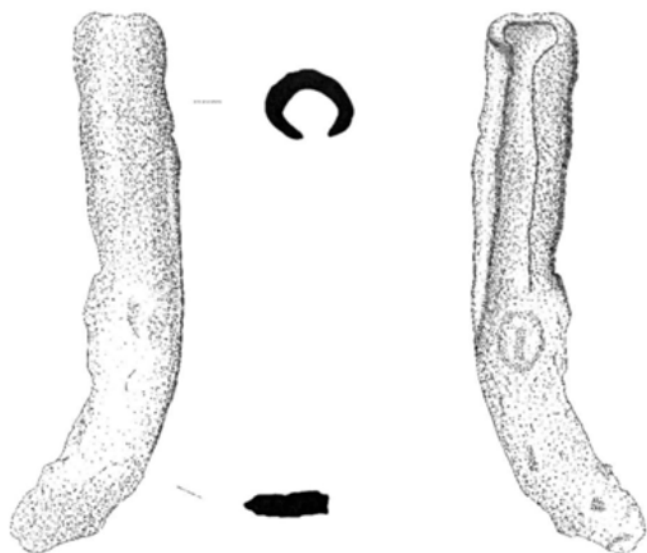
Agriculture  Elevage  Artisanat  Indéterminé

Catégorie d'activité

Céréaliculture  Tannerie/cuir  Terre cuite  
 Culture fourragère  Textile  Polyvalent  
 Arboriculture  Métallurgie/métal  Indéterminé  
 Horticulture  Bois  
 Viticulture  Pierre  
 Elevage  Os  
 Charcuterie  Verre

Surf. ass. établissement (ha)

-



F 693

Iso 6215-13 (période 3)

0 5 cm

Pas d'image

Identification G.H.  
Herminette ?

Identification spécialiste  
Herminette

Code catalogue Code d'origine  
Pa.Ro.mo.03 6149-10 ; F 666

Commune  
Parçay-Meslay

Lieu-dit  
La roche Deniau

Pays  
France

Entité administrative  
Centre-Val de Loire

Bibliographie disponible  
dans la fiche site

TPQ	TAQ	Période	Matière	État de conservation
100	200	Haut Empire	Fer	Fragmentaire

Tranchant incliné de forme évasée. Oeil d'emmanchement de 2,5 de diam.

L (mm)	l (mm)	Diam (mm)	Section/ép. (mm)	Poids (g)
120	37		1,3	167

Comparaisons et références

Type 4B de Duvauchelle

Domaine d'activité

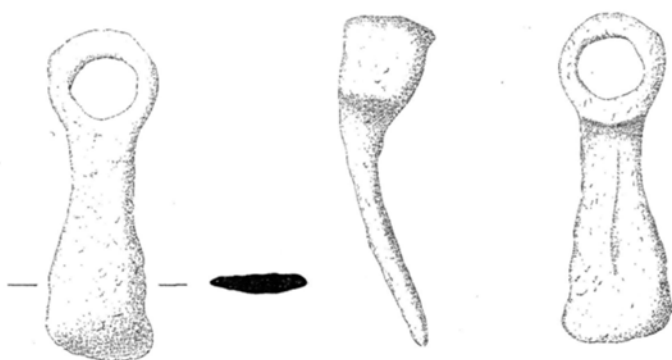
Agriculture  Elevage  Artisanat  Indéterminé

Catégorie d'activité

<input type="checkbox"/> Céréaliculture	<input type="checkbox"/> Tannerie/cuir	<input type="checkbox"/> Terre cuite
<input type="checkbox"/> Culture fourragère	<input type="checkbox"/> Textile	<input type="checkbox"/> Polyvalent
<input type="checkbox"/> Arboriculture	<input type="checkbox"/> Métallurgie/métal	<input type="checkbox"/> Indéterminé
<input type="checkbox"/> Horticulture	<input checked="" type="checkbox"/> Bois	
<input type="checkbox"/> Viticulture	<input type="checkbox"/> Pierre	
<input type="checkbox"/> Elevage	<input type="checkbox"/> Os	
<input type="checkbox"/> Charcuterie	<input type="checkbox"/> Verre	

Surf. ass. établissement (ha)

-



F 666

Iso 6149-10 (période 5)

0 5 cm

Pas d'image

Identification G.H.  
Binette ? Serfouette ?

Identification spécialiste  
Pioche ?

Commune  
Parçay-Meslay

Pays  
France

Lieu-dit  
La roche Deniau

Entité administrative  
Centre-Val de Loire

Code catalogue  
Pa.Ro.mo.04

Code d'origine  
5035-5 , F531

Bibliographie disponible  
dans la fiche site

TPQ  
-10

TAQ  
20

Période  
Haut Empire

Matière  
Fer

État de conservation  
Complet

Emmanchement à douille. Fer plat incliné.

L (mm)	l (mm)	Diam (mm)	Section/ép. (mm)	Poids (g)
12,5	6,3-3,1		1-0,6	241

Comparaisons et références

-

Surf. ass. établissement (ha)

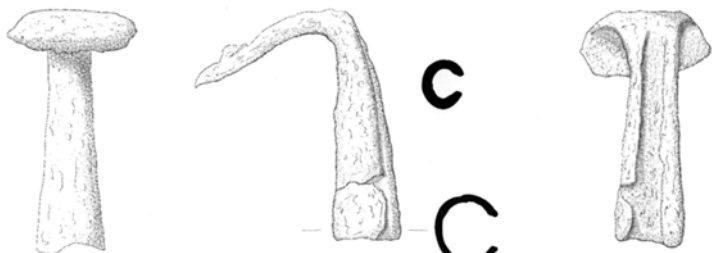
-

Domaine d'activité

Agriculture  Elevage  Artisanat  Indéterminé

Catégorie d'activité

<input checked="" type="checkbox"/> Céréaliculture	<input type="checkbox"/> Tannerie/cuir	<input type="checkbox"/> Terre cuite
<input checked="" type="checkbox"/> Culture fourragère	<input type="checkbox"/> Textile	<input type="checkbox"/> Polyvalent
<input checked="" type="checkbox"/> Arboriculture	<input type="checkbox"/> Métallurgie/métal	<input type="checkbox"/> Indéterminé
<input checked="" type="checkbox"/> Horticulture	<input type="checkbox"/> Bois	
<input checked="" type="checkbox"/> Viticulture	<input type="checkbox"/> Pierre	
<input type="checkbox"/> Elevage	<input type="checkbox"/> Os	
<input type="checkbox"/> Charcuterie	<input type="checkbox"/> Verre	



F 531  
Iso 5035-5 (période 3)  
0 5 cm

Pas d'image



Identification G.H.  
Serpe

Identification spécialiste  
Serpe

		Code catalogue So.Mo.mo.01	Code d'origine -
Commune Sorigny		Lieu-dit Montison	
Pays France		Entité administrative Centre-Val de Loire	Bibliographie disponible dans la fiche site

TPQ 100	TAQ 200	Période Haut Empire	Matière Fer	État de conservation Complet	
Serpe à croc					
	L (mm) 405	l (mm)	Diam (mm)	Section/ép. (mm)	Poids (g)

Comparaisons et références

-

Surf. ass. établissement (ha)  
0,8

- Domaine d'activité
- Agriculture  Elevage  Artisanat  Indéterminé
- Catégorie d'activité
- |   |  |                                      |
|---|--|--------------------------------------|
| <input type="checkbox"/> Céréaliculture           | <input type="checkbox"/> Tannerie/cuir     | <input type="checkbox"/> Terre cuite |
| <input type="checkbox"/> Culture fourragère       | <input type="checkbox"/> Textile           | <input type="checkbox"/> Polyvalent  |
| <input checked="" type="checkbox"/> Arboriculture | <input type="checkbox"/> Métallurgie/métal | <input type="checkbox"/> Indéterminé |
| <input type="checkbox"/> Horticulture             | <input type="checkbox"/> Bois              |                                      |
| <input checked="" type="checkbox"/> Viticulture   | <input type="checkbox"/> Pierre            |                                      |
| <input type="checkbox"/> Elevage                  | <input type="checkbox"/> Os                |                                      |
| <input type="checkbox"/> Charcuterie              | <input type="checkbox"/> Verre             |                                      |



Identification G.H.  
Hache

Identification spécialiste  
Hache

Commune  
Mont-Saint-Jean

Pays  
France

Lieu-dit  
Roullée/La Selle

Entité administrative  
Pays de la Loire

Code catalogue  
Mo.Ro.mo.01

Code d'origine  
15005.002

Bibliographie disponible  
dans la fiche site

TPQ	TAQ	Période	Matière	État de conservation	
-	-	Période romaine	Fer	Fragmentaire	
Fragment de lame de hache					
	L (mm)	l (mm)	Diam (mm).	Section/ép. (mm)	Poids (g)
	60	57		10	124,43

Comparaisons et références

-

Surf. ass. établissement (ha)

1,5

Domaine d'activité

Agriculture  Elevage  Artisanat  Indéterminé

Catégorie d'activité

Céréaliculture  Tannerie/cuir  Terre cuite  
 Culture fourragère  Textile  Polyvalent  
 Arboriculture  Métallurgie/métal  Indéterminé  
 Horticulture  Bois  
 Viticulture  Pierre  
 Elevage  Os  
 Charcuterie  Verre

Pas d'image

Pas d'image

Identification G.H.  
Meule

Identification spécialiste  
Meule

Code catalogue Mo.Ro.mo.02		Code d'origine
Commune Mont-Saint-Jean	Lieu-dit Roullée/La Selle	
Pays France	Entité administrative Pays de la Loire	Bibliographie disponible dans la fiche site

TPQ	TAQ	Période	Matière	État de conservation	
-	-	Période romaine	Pierre		
Meta de grand format.					
	L (mm)	l (mm)	Diam (mm).	Section/ép. (mm)	Poids (g)
			525		

Comparaisons et références

-

Domaine d'activité

Agriculture  Elevage  Artisanat  Indéterminé

Catégorie d'activité

<input checked="" type="checkbox"/> Céréaliculture	<input type="checkbox"/> Tannerie/cuir	<input type="checkbox"/> Terre cuite
<input type="checkbox"/> Culture fourragère	<input type="checkbox"/> Textile	<input type="checkbox"/> Polyvalent
<input type="checkbox"/> Arboriculture	<input type="checkbox"/> Métallurgie/métal	<input type="checkbox"/> Indéterminé
<input type="checkbox"/> Horticulture	<input type="checkbox"/> Bois	
<input type="checkbox"/> Viticulture	<input type="checkbox"/> Pierre	
<input type="checkbox"/> Elevage	<input type="checkbox"/> Os	
<input type="checkbox"/> Charcuterie	<input type="checkbox"/> Verre	

Surf. ass. établissement (ha)

1,5



Identification G.H.  
Meule

Identification spécialiste  
Meule

Commune Mont-Saint-Jean	Lieu-dit Roullée/La Selle	Code catalogue Mo.Ro.mo.03	Code d'origine -
Pays France	Entité administrative Pays de la Loire	Bibliographie disponible dans la fiche site	

TPQ -	TAQ -	Période Période romaine	Matière Pierre	État de conservation Fragmentaire
Catillus de grand format présentant une pente de 10,5 %.				
L (mm)	I (mm)	Diam (mm).	Section/ép. (mm)	Poids (g)
		590		

Comparaisons et références

-

Surf. ass. établissement (ha)

1,5

Domaine d'activité

Agriculture  Elevage  Artisanat  Indéterminé

Catégorie d'activité

<input checked="" type="checkbox"/> Céréaliculture	<input type="checkbox"/> Tannerie/cuir	<input type="checkbox"/> Terre cuite
<input type="checkbox"/> Culture fourragère	<input type="checkbox"/> Textile	<input type="checkbox"/> Polyvalent
<input type="checkbox"/> Arboriculture	<input type="checkbox"/> Métallurgie/métal	<input type="checkbox"/> Indéterminé
<input type="checkbox"/> Horticulture	<input type="checkbox"/> Bois	
<input type="checkbox"/> Viticulture	<input type="checkbox"/> Pierre	
<input type="checkbox"/> Elevage	<input type="checkbox"/> Os	
<input type="checkbox"/> Charcuterie	<input type="checkbox"/> Verre	



Identification G.H.  
Meule

Identification spécialiste  
Meule

Commune  
Mont-Saint-Jean

Pays  
France

Lieu-dit  
Roullée/La Selle

Entité administrative  
Pays de la Loire

Code catalogue  
Mo.Ro.mo.04

Code d'origine  
-

Bibliographie disponible  
dans la fiche site

TPQ

-

TAQ

-

Période

Période romaine

Matière

Pierre

État de conservation

Meta de grand format retrouvée en réemploi.

L (mm)

l (mm)

Diam (mm).

Section/ép. (mm)

Poids (g)

640

Comparaisons et références

-

Domaine d'activité

Agriculture  Elevage  Artisanat  Indéterminé

Catégorie d'activité

Céréaliculture

Culture fourragère

Arboriculture

Horticulture

Viticulture

Elevage

Charcuterie

Tannerie/cuir

Textile

Métallurgie/métal

Bois

Pierre

Os

Verre

Terre cuite

Polyvalent

Indéterminé

Surf. ass. établissement (ha)

1,5

Pas d'image

Pas d'image

Identification G.H.  
Meule

Identification spécialiste  
Meule

Commune  
Mont-Saint-Jean

Pays  
France

Lieu-dit  
Roullée/La Selle

Entité administrative  
Pays de la Loire

Code catalogue  
Mo.Ro.mo.05

Code d'origine  
-

Bibliographie disponible  
dans la fiche site

TPQ

-

TAQ

-

Période

Période romaine

Matière

Pierre

État de conservation

Meta de grand format retrouvée en réemploi.

L (mm)

l (mm)

Diam (mm).

Section/ép. (mm)

Poids (g)

640

Comparaisons et références

-

Domaine d'activité

Agriculture  Elevage  Artisanat  Indéterminé

Catégorie d'activité

Céréaliculture  Tannerie/cuir  Terre cuite  
 Culture fourragère  Textile  Polyvalent  
 Arboriculture  Métallurgie/métal  Indéterminé  
 Horticulture  Bois  
 Viticulture  Pierre  
 Elevage  Os  
 Charcuterie  Verre

Surf. ass. établissement (ha)

1,5

Pas d'image

Pas d'image

Identification G.H.  
Meule

Identification spécialiste  
Meule

Commune  
Mont-Saint-Jean

Pays  
France

Lieu-dit  
Roullée/La Selle

Entité administrative  
Pays de la Loire

Code catalogue  
Mo.Ro.mo.06

Code d'origine  
-

Bibliographie disponible  
dans la fiche site

TPQ

-

TAQ

-

Période

Période romaine

Matière

Pierre

État de conservation

Catillus de grand format avec des traces de taille sur la face de mouture. Anille par dessous.

L (mm)

I (mm)

Diam (mm).

Section/ép. (mm)

Poids (g)

Comparaisons et références

-

Domaine d'activité

Agriculture  Elevage  Artisanat  Indéterminé

Catégorie d'activité

Céréaliculture  Tannerie/cuir  Terre cuite  
 Culture fourragère  Textile  Polyvalent  
 Arboriculture  Métallurgie/métal  Indéterminé  
 Horticulture  Bois  
 Viticulture  Pierre  
 Elevage  Os  
 Charcuterie  Verre

Surf. ass. établissement (ha)

1,5

Pas d'image

Pas d'image

Identification G.H.  
Meule

Identification spécialiste  
Meule

Commune  
Mont-Saint-Jean

Pays  
France

Lieu-dit  
Roullée/La Selle

Entité administrative  
Pays de la Loire

Code catalogue  
Mo.Ro.mo.07

Code d'origine  
-

Bibliographie disponible  
dans la fiche site

TPQ

-

TAQ

-

Période

Période romaine

Matière

Pierre

État de conservation

Catillus de grand format avec des traces de taille sur la face de mouture. Anille par dessous.

L (mm)

I (mm)

Diam (mm).

Section/ép. (mm)

Poids (g)

Comparaisons et références

-

Domaine d'activité

Agriculture  Elevage  Artisanat  Indéterminé

Catégorie d'activité

Céréaliculture  Tannerie/cuir  Terre cuite  
 Culture fourragère  Textile  Polyvalent  
 Arboriculture  Métallurgie/métal  Indéterminé  
 Horticulture  Bois  
 Viticulture  Pierre  
 Elevage  Os  
 Charcuterie  Verre

Surf. ass. établissement (ha)

1,5

Pas d'image

Pas d'image



Identification G.H.  
Marteau

Identification spécialiste  
Petit marteau

Commune  
Mont-Saint-Jean

Pays  
France

Lieu-dit  
Roullée/La Selle

Entité administrative  
Pays de la Loire

Code catalogue  
Mo.Ro.mo.08

Code d'origine  
48029.001

Bibliographie disponible  
dans la fiche site

TPQ

-

TAQ

-

Période

Période romaine

Matière

Fer

État de conservation

Complet

Marteau à panne d'un côté et table de l'autre. La table montre des traces d'écrasement.

L (mm)

I (mm)

Diam (mm).

Section/ép. (mm)

Poids (g)

64

#### Comparaisons et références

Duvauchelle, 2005, n° 17

Type I (table et panne)

#### Domaine d'activité

Agriculture  Elevage  Artisanat  Indéterminé

#### Catégorie d'activité

- |   |   |                                      |
|---|---|--------------------------------------|
| <input type="checkbox"/> Céréaliculture     | <input type="checkbox"/> Tannerie/cuir                | <input type="checkbox"/> Terre cuite |
| <input type="checkbox"/> Culture fourragère | <input type="checkbox"/> Textile                      | <input type="checkbox"/> Polyvalent  |
| <input type="checkbox"/> Arboriculture      | <input checked="" type="checkbox"/> Métallurgie/métal | <input type="checkbox"/> Indéterminé |
| <input type="checkbox"/> Horticulture       | <input type="checkbox"/> Bois                         |                                      |
| <input type="checkbox"/> Viticulture        | <input type="checkbox"/> Pierre                       |                                      |
| <input type="checkbox"/> Elevage            | <input type="checkbox"/> Os                           |                                      |
| <input type="checkbox"/> Charcuterie        | <input type="checkbox"/> Verre                        |                                      |

Surf. ass. établissement (ha)

1,5

Pas d'image



Identification G.H.  
Soc (araire)

Identification spécialiste  
Soc d'araire

Commune  
Mont-Saint-Jean

Pays  
France

Lieu-dit  
Roullée/La Selle

Entité administrative  
Pays de la Loire

Code catalogue  
Mo.Ro.mo.09

Code d'origine  
48039.002

Bibliographie disponible  
dans la fiche site

TPQ

-

TAQ

-

Période

Période romaine

Matière

Fer

État de conservation

Soc ? La pièce est très corrodée et limite l'identification.

L (mm)

102,3

l (mm)

20,6

Diam (mm).

Section/ép. (mm)

6

Poids (g)

82,8

Comparaisons et références

-

Domaine d'activité

Agriculture  Elevage  Artisanat  Indéterminé

Catégorie d'activité

Céréaliculture

Culture fourragère

Arboriculture

Horticulture

Viticulture

Elevage

Charcuterie

Tannerie/cuir

Textile

Métallurgie/métal

Bois

Pierre

Os

Verre

Terre cuite

Polyvalent

Indéterminé

Surf. ass. établissement (ha)

1,5

Pas d'image



Identification G.H.  
Fusaïole

Identification spécialiste  
Fusaïole

		Code catalogue Bo.Ma.mo.01	Code d'origine -
Commune Bohain-en-Vermandois	Lieu-dit ZAC du Moulin Mayeux		
Pays France	Entité administrative Picardie	Bibliographie disponible dans la fiche site	

TPQ	TAQ	Période	Matière	État de conservation
50	150	Haut Empire	Terre cuite	Complet

Fusaïole en terre cuite

Dans la nomenclature, fusaïole est au pluriel, mais le nombre exact n'est pas indiqué. Deux fusaïoles ont donc été inventoriées. Une seule est représentée.

L (mm)	I (mm)	Diam (mm)	Section/ép. (mm)	Poids (g)
--------	--------	-----------	------------------	-----------

Comparaisons et références

-

Surf. ass. établissement (ha)  
0,45

- Domaine d'activité
- Agriculture  Elevage  Artisanat  Indéterminé
- Catégorie d'activité
- |   |   |                                      |
|---|---|--------------------------------------|
| <input type="checkbox"/> Céréaliculture     | <input type="checkbox"/> Tannerie/cuir      | <input type="checkbox"/> Terre cuite |
| <input type="checkbox"/> Culture fourragère | <input checked="" type="checkbox"/> Textile | <input type="checkbox"/> Polyvalent  |
| <input type="checkbox"/> Arboriculture      | <input type="checkbox"/> Métallurgie/métal  | <input type="checkbox"/> Indéterminé |
| <input type="checkbox"/> Horticulture       | <input type="checkbox"/> Bois               |                                      |
| <input type="checkbox"/> Viticulture        | <input type="checkbox"/> Pierre             |                                      |
| <input type="checkbox"/> Elevage            | <input type="checkbox"/> Os                 |                                      |
| <input type="checkbox"/> Charcuterie        | <input type="checkbox"/> Verre              |                                      |



Identification G.H.  
Fusaïole

Identification spécialiste  
Fusaïole

		Code catalogue Bo.Ma.mo.02	Code d'origine -
Commune Bohain-en-Vermandois	Lieu-dit ZAC du Moulin Mayeux		
Pays France	Entité administrative Picardie	Bibliographie disponible dans la fiche site	

TPQ 50	TAQ 150	Période Haut Empire	Matière Terre cuite	État de conservation
NC				
L (mm)      l (mm)      Diam (mm).      Section/ép. (mm)      Poids (g)				

Comparaisons et références

-

Surf. ass. établissement (ha)  
0,45

Domaine d'activité

Agriculture    Elevage    Artisanat    Indéterminé

Catégorie d'activité

<input type="checkbox"/> Céréaliculture	<input type="checkbox"/> Tannerie/cuir	<input type="checkbox"/> Terre cuite
<input type="checkbox"/> Culture fourragère	<input checked="" type="checkbox"/> Textile	<input type="checkbox"/> Polyvalent
<input type="checkbox"/> Arboriculture	<input type="checkbox"/> Métallurgie/métal	<input type="checkbox"/> Indéterminé
<input type="checkbox"/> Horticulture	<input type="checkbox"/> Bois	
<input type="checkbox"/> Viticulture	<input type="checkbox"/> Pierre	
<input type="checkbox"/> Elevage	<input type="checkbox"/> Os	
<input type="checkbox"/> Charcuterie	<input type="checkbox"/> Verre	



Identification G.H.  
Creuset

Identification spécialiste  
Creuset

Commune  
Gouvieux

Pays  
France

Lieu-dit  
La Flèche

Entité administrative  
Picardie

Code catalogue  
Go.FI.mo.01

Code d'origine  
-

Bibliographie disponible  
dans la fiche site

TPQ  
275

TAQ  
325

Période  
Antiquité tardive

Matière  
Terre cuite

État de conservation  
Fragmentaire

Fragment de lèvres épaissies d'un godet ovoïde.

L (mm)

I (mm)

Diam (mm)

Section/ép. (mm)

Poids (g)

Comparaisons et références

-

Surf. ass. établissement (ha)

-

Domaine d'activité

Agriculture  Elevage  Artisanat  Indéterminé

Catégorie d'activité

Céréaliculture  Tannerie/cuir  Terre cuite  
 Culture fourragère  Textile  Polyvalent  
 Arboriculture  Métallurgie/métal  Indéterminé  
 Horticulture  Bois  
 Viticulture  Pierre  
 Elevage  Os  
 Charcuterie  Verre

Pas d'image

Pas d'image

Identification G.H.  
Creuset

Identification spécialiste  
Creuset

Commune Gouvieux		Lieu-dit La Flèche	Code catalogue Go.FI.mo.02	Code d'origine -
Pays France	Entité administrative Picardie		Bibliographie disponible dans la fiche site	

TPQ 275	TAQ 325	Période Antiquité tardive	Matière Terre cuite	État de conservation Fragmentaire
Base d'un "gobelet" en pâte sableuse portant des traces internes de résidus cuivreux ; le pied de ce dernier est renforcé par une masse argileuse qui porte sur la base des empreintes parallèles de 3 mm éventuellement attribuable à une grille.				
L (mm)      l (mm)      Diam (mm).      Section/ép. (mm)      Poids (g)				

Comparaisons et références

-

Surf. ass. établissement (ha)

-

Domaine d'activité

Agriculture    Elevage    Artisanat    Indéterminé

Catégorie d'activité

<input type="checkbox"/> Céréaliculture	<input type="checkbox"/> Tannerie/cuir	<input type="checkbox"/> Terre cuite
<input type="checkbox"/> Culture fourragère	<input type="checkbox"/> Textile	<input type="checkbox"/> Polyvalent
<input type="checkbox"/> Arboriculture	<input checked="" type="checkbox"/> Métallurgie/métal	<input type="checkbox"/> Indéterminé
<input type="checkbox"/> Horticulture	<input type="checkbox"/> Bois	
<input type="checkbox"/> Viticulture	<input type="checkbox"/> Pierre	
<input type="checkbox"/> Elevage	<input type="checkbox"/> Os	
<input type="checkbox"/> Charcuterie	<input type="checkbox"/> Verre	



Identification G.H.  
Creuset

Identification spécialiste  
Creuset

Commune  
Gouvieux

Pays  
France

Lieu-dit  
La Flèche

Entité administrative  
Picardie

Code catalogue  
Go.FI.mo.03

Code d'origine  
-

Bibliographie disponible  
dans la fiche site

TPQ  
275

TAQ  
325

Période  
Antiquité tardive

Matière  
Terre cuite

État de conservation  
Fragmentaire

Godet ovoïde à lèvre droite épaissie avec un dépôt cuivreux interne. La base est partiellement vitrifiée et boursouflée. Deux monnaies coulées dans un moule en céramique lui sont directement associées.

L (mm)

I (mm)

Diam (mm)

Section/ép. (mm)

Poids (g)

Comparaisons et références

-

Surf. ass. établissement (ha)

-

Domaine d'activité

Agriculture  Elevage  Artisanat  Indéterminé

Catégorie d'activité

Céréaliculture  Tannerie/cuir  Terre cuite  
 Culture fourragère  Textile  Polyvalent  
 Arboriculture  Métallurgie/métal  Indéterminé  
 Horticulture  Bois  
 Viticulture  Pierre  
 Elevage  Os  
 Charcuterie  Verre

Pas d'image

Pas d'image

Identification G.H.  
Faisselle

Identification spécialiste  
Faisselle

Code catalogue Sa.Pa.mo.01		Code d'origine -
Commune Saint-Quentin	Lieu-dit Parc des autoroutes	
Pays France	Entité administrative Picardie	Bibliographie disponible dans la fiche site

TPQ 20	TAQ 50	Période Haut Empire	Matière Terre cuite	État de conservation
Modelée à dégraissant de chamotte.				
L (mm)	I (mm)	Diam (mm).	Section/ép. (mm)	Poids (g)

Comparaisons et références

-

Surf. ass. établissement (ha)

-

Domaine d'activité

Agriculture  Elevage  Artisanat  Indéterminé

Catégorie d'activité

<input type="checkbox"/> Céréaliculture	<input type="checkbox"/> Tannerie/cuir	<input type="checkbox"/> Terre cuite
<input type="checkbox"/> Culture fourragère	<input type="checkbox"/> Textile	<input type="checkbox"/> Polyvalent
<input type="checkbox"/> Arboriculture	<input type="checkbox"/> Métallurgie/métal	<input type="checkbox"/> Indéterminé
<input type="checkbox"/> Horticulture	<input type="checkbox"/> Bois	
<input type="checkbox"/> Viticulture	<input type="checkbox"/> Pierre	
<input type="checkbox"/> Elevage	<input type="checkbox"/> Os	
<input checked="" type="checkbox"/> Charcuterie	<input type="checkbox"/> Verre	





Identification G.H.  
Faisselle

Identification spécialiste  
Faisselle

Commune  
Saint-Quentin

Pays  
France

Lieu-dit  
Parc des autoroutes

Entité administrative  
Picardie

Code catalogue  
Sa.Pa.mo.02

Code d'origine  
-

Bibliographie disponible  
dans la fiche site

TPQ	TAQ	Période	Matière	État de conservation
25	50	Haut Empire	Terre cuite	
Terra nigra				
	L (mm)	I (mm)	Diam (mm)	Section/ép. (mm) Poids (g)

Comparaisons et références

-

Surf. ass. établissement (ha)

-

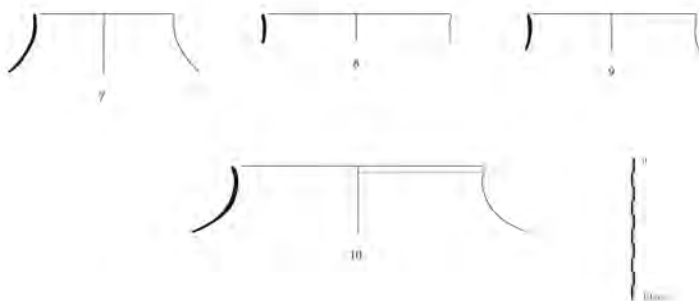
Domaine d'activité

Agriculture  Elevage  Artisanat  Indéterminé

Catégorie d'activité

- |   |  |                                      |
|---|--|--------------------------------------|
| <input type="checkbox"/> Céréaliculture         | <input type="checkbox"/> Tannerie/cuir     | <input type="checkbox"/> Terre cuite |
| <input type="checkbox"/> Culture fourragère     | <input type="checkbox"/> Textile           | <input type="checkbox"/> Polyvalent  |
| <input type="checkbox"/> Arboriculture          | <input type="checkbox"/> Métallurgie/métal | <input type="checkbox"/> Indéterminé |
| <input type="checkbox"/> Horticulture           | <input type="checkbox"/> Bois              |                                      |
| <input type="checkbox"/> Viticulture            | <input type="checkbox"/> Pierre            |                                      |
| <input type="checkbox"/> Elevage                | <input type="checkbox"/> Os                |                                      |
| <input checked="" type="checkbox"/> Charcuterie | <input type="checkbox"/> Verre             |                                      |

Alandier nord, 4175 us 1



Pas d'image

Identification G.H.  
Sonnaille

Identification spécialiste  
Sonnaille

Commune  
Villers-Cotterêts

Pays  
France

Lieu-dit  
Quartier de la Croisette

Entité administrative  
Picardie

Code catalogue  
Vi.Qu.mo.01

Code d'origine  
-

Bibliographie disponible  
dans la fiche site

TPQ

-

TAQ

-

Période

Période romaine

Matière

Fer

État de conservation

Fragmentaire

Sonnaille en fer de forme trapézoïdale à bouche carrée. Anneau de suspension de section plate.

L (mm)  
95

l (mm)

Diam (mm)

Section/ép. (mm)

Poids (g)

Comparaisons et références

Type 1

Surf. ass. établissement (ha)

-

Domaine d'activité

Agriculture  Elevage  Artisanat  Indéterminé

Catégorie d'activité

Céréaliculture  Tannerie/cuir  Terre cuite  
 Culture fourragère  Textile  Polyvalent  
 Arboriculture  Métallurgie/métal  Indéterminé  
 Horticulture  Bois  
 Viticulture  Pierre  
 Elevage  Os  
 Charcuterie  Verre



Pas d'image

Identification G.H.  
Sonnaille ? ; Clochette ?

Identification spécialiste  
Clochette

Commune  
Villers-Cotterêts

Pays  
France

Lieu-dit  
Quartier de la Croisette

Entité administrative  
Picardie

Code catalogue  
Vi.Qu.mo.02

Code d'origine  
-

Bibliographie disponible  
dans la fiche site

TPQ

-

TAQ

-

Période

Période romaine

Matière

Alliage cuivreux

État de conservation

Complet

Clochette en alliage cuivreux de forme sub-triangulaire à épaulement. Bouche circulaire, battant en fer et anneau de suspension de section plate.

L (mm)

I (mm)

Diam (mm).

Section/ép. (mm)

Poids (g)

Comparaisons et références

Type 2

Domaine d'activité

Agriculture  Elevage  Artisanat  Indéterminé

Catégorie d'activité

Céréaliculture  Tannerie/cuir  Terre cuite  
 Culture fourragère  Textile  Polyvalent  
 Arboriculture  Métallurgie/métal  Indéterminé  
 Horticulture  Bois  
 Viticulture  Pierre  
 Elevage  Os  
 Charcuterie  Verre

Surf. ass. établissement (ha)



Pas d'image

Identification G.H.  
Echardonnoir ? Curoir ?

Identification spécialiste  
Herminette

Code catalogue Code d'origine  
Al.Su.mo.01 a1.131

Commune  
Alpnach

Lieu-dit  
-

Pays  
Suisse

Entité administrative  
Canton d'Obwald

Bibliographie disponible  
dans la fiche site

TPQ

-

TAQ

-

Période

Période romaine

Matière

Fer

État de conservation

Complet

Outil à douille assez longue et lame droite.

L (mm)


l (mm)

Diam (mm).

Section/ép. (mm)

Poids (g)

Comparaisons et références



Domaine d'activité

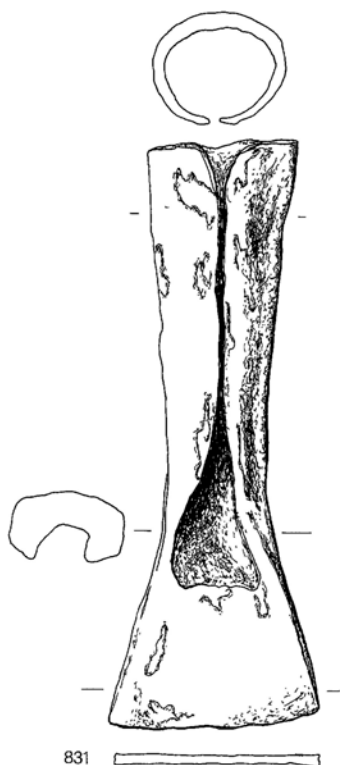
Agriculture  Elevage  Artisanat  Indéterminé

Catégorie d'activité

Céréaliculture  Tannerie/cuir  Terre cuite  
 Culture fourragère  Textile  Polyvalent  
 Arboriculture  Métallurgie/métal  Indéterminé  
 Horticulture  Bois  
 Viticulture  Pierre  
 Elevage  Os  
 Charcuterie  Verre

Surf. ass. établissement (ha)

0,4



Pas d'image

Identification G.H.  
Marteau

Identification spécialiste

Code catalogue Code d'origine  
Al.Su.mo.02 a1.4

Commune  
Alpnach

Lieu-dit  
-

Pays  
Suisse

Entité administrative  
Canton d'Obwald

Bibliographie disponible  
dans la fiche site

TPQ

TAQ

Période

Matière

État de conservation

-

-

Période romaine

Fer

Complet

Objet triangulaire présentant une perforation rectangulaire sur son plus long côté. La perforation se poursuit vers la pointe en se rétrécissant. Peut-il correspondre à un marteau à deux panes ?

L (mm)  
180

l (mm)  
96

Diam (mm).

Section/ép. (mm)

Poids (g)

Comparaisons et références

Type III (panne et panne)

Comparaison avec les marteaux de la  
cave de Contrexéville ?

Domaine d'activité

Agriculture  Elevage  Artisanat  Indéterminé

Catégorie d'activité

Céréaliculture

Culture fourragère

Arboriculture

Horticulture

Viticulture

Elevage

Charcuterie

Tannerie/cuir

Textile

Métallurgie/métal

Bois

Pierre

Os

Verre

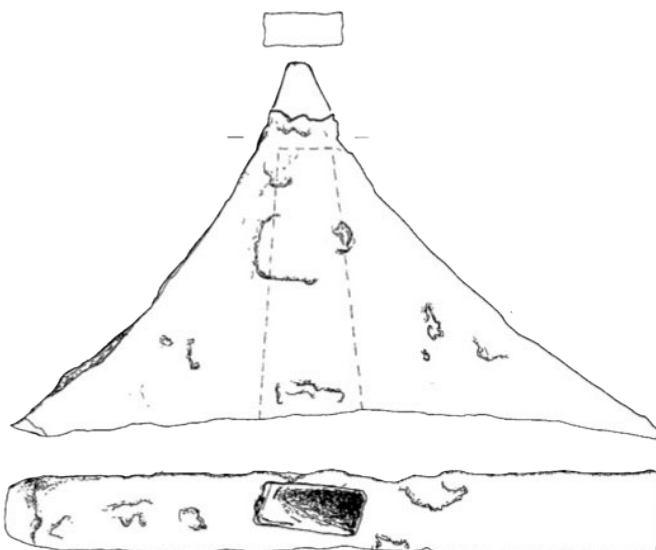
Terre cuite

Polyvalent

Indéterminé

Surf. ass. établissement (ha)

0,4



Pas d'image

Identification G.H.  
Râteau (dent) ?

Identification spécialiste  
Poinçon

Commune  
Alpnach

Pays  
Suisse

Lieu-dit  
-

Entité administrative  
Canton d'Obwald

Code catalogue  
Al.Su.mo.03

Code d'origine  
a1.63

Bibliographie disponible  
dans la fiche site

TPQ

-

TAQ

-

Période

Période romaine

Matière

Fer

État de conservation

Complet

Tige de section carrée en pointe à une extrémité. De l'autre côté, après un épaulement, l'épaisseur de la tige diminue et se courbe.

L (mm)  
110


l (mm)

Diam (mm).

Section/ép. (mm)

Poids (g)

Comparaisons et références



Surf. ass. établissement (ha)

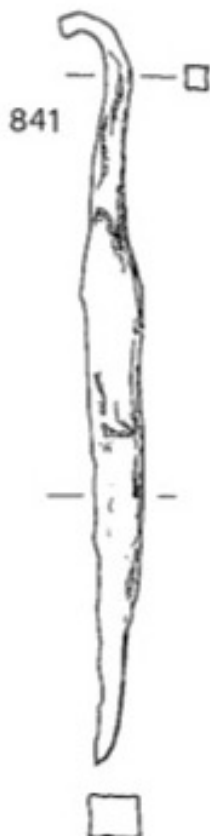
0,4

Domaine d'activité

Agriculture  Elevage  Artisanat  Indéterminé

Catégorie d'activité

Céréaliculture  Tannerie/cuir  Terre cuite  
 Culture fourragère  Textile  Polyvalent  
 Arboriculture  Métallurgie/métal  Indéterminé  
 Viticulture  Bois  
 Elevage  Pierre  
 Charcuterie  Os  
 Verre



Pas d'image

Identification G.H.  
Alêne ?

Identification spécialiste  
Poinçon

Commune Alpnach	Lieu-dit -	Code catalogue Al.Su.mo.04	Code d'origine a1.41
Pays Suisse	Entité administrative Canton d'Obwald	Bibliographie disponible dans la fiche site	

TPQ	TAQ	Période	Matière	État de conservation
-	-	Période romaine	Fer	Complet

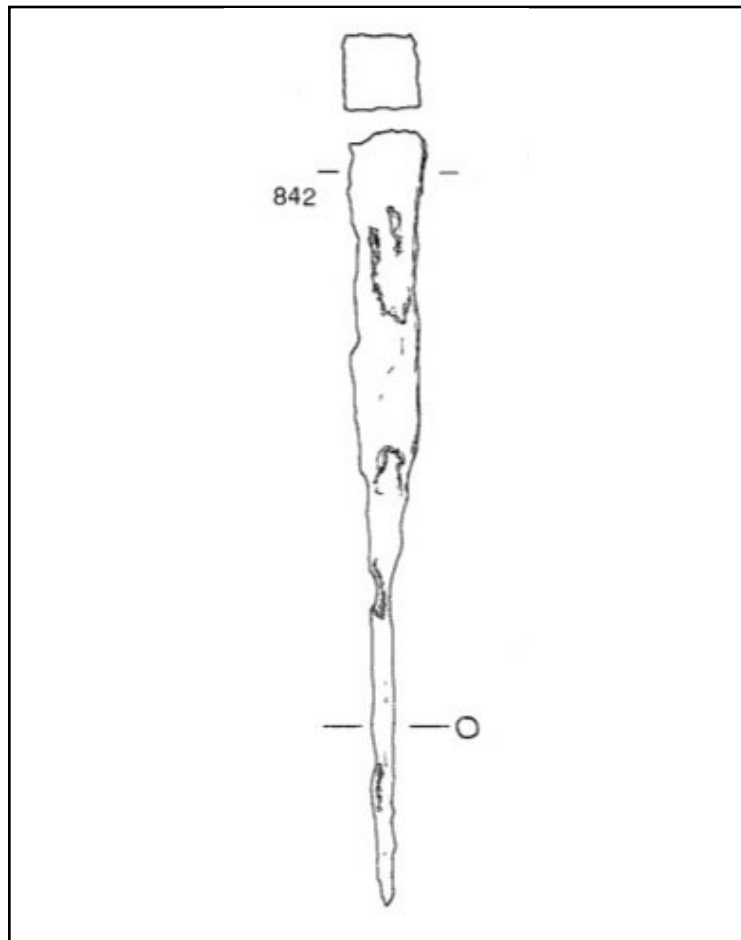
Outil à manche massif de section carré. Il se termine par une pointe effilée de section ronde.

L (mm)	l (mm)	Diam (mm)	Section/ép. (mm)	Poids (g)
--------	--------	-----------	------------------	-----------

Comparaisons et références

Surf. ass. établissement (ha)  
0,4

- Domaine d'activité
- Agriculture  Elevage  Artisanat  Indéterminé
- Catégorie d'activité
- |   |   |                                      |
|---|---|--------------------------------------|
| <input type="checkbox"/> Céréaliculture     | <input checked="" type="checkbox"/> Tannerie/cuir | <input type="checkbox"/> Terre cuite |
| <input type="checkbox"/> Culture fourragère | <input type="checkbox"/> Textile                  | <input type="checkbox"/> Polyvalent  |
| <input type="checkbox"/> Arboriculture      | <input type="checkbox"/> Métallurgie/métal        | <input type="checkbox"/> Indéterminé |
| <input type="checkbox"/> Horticulture       | <input type="checkbox"/> Bois                     |                                      |
| <input type="checkbox"/> Viticulture        | <input type="checkbox"/> Pierre                   |                                      |
| <input type="checkbox"/> Elevage            | <input type="checkbox"/> Os                       |                                      |
| <input type="checkbox"/> Charcuterie        | <input type="checkbox"/> Verre                    |                                      |



Identification G.H.  
Alêne

Identification spécialiste  
Poinçon

Code catalogue Code d'origine  
Al.Su.mo.05 a1.5

Commune  
Alpnach

Lieu-dit  
-

Pays  
Suisse

Entité administrative  
Canton d'Obwald

Bibliographie disponible  
dans la fiche site

TPQ  
-

TAQ  
-

Période  
Période romaine


Matière  
Fer

État de conservation  
Complet

Objet à soie de section carrée et à pointe.

L (mm) I (mm) Diam (mm). Section/ép. (mm) Poids (g)

Comparaisons et références



Domaine d'activité

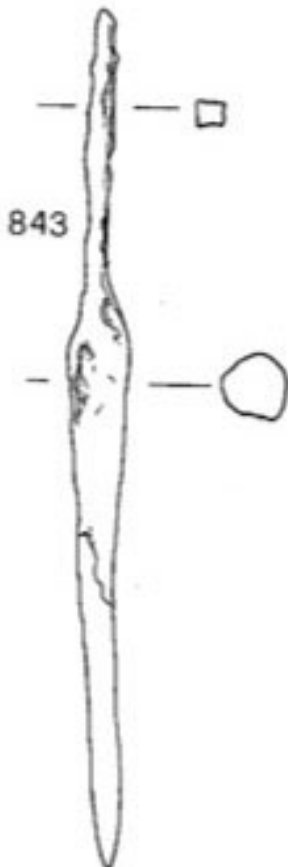
Agriculture  Elevage  Artisanat  Indéterminé

Catégorie d'activité

Céréaliculture  Tannerie/cuir  Terre cuite  
 Culture fourragère  Textile  Polyvalent  
 Arboriculture  Métallurgie/métal  Indéterminé  
 Horticulture  Bois  
 Viticulture  Pierre  
 Elevage  Os  
 Charcuterie  Verre

Surf. ass. établissement (ha)

0,4



Pas d'image



Identification G.H.  
Mèche (tarière)

Identification spécialiste  
Mèche

Commune  
Alpnach

Pays  
Suisse

Lieu-dit  
-

Entité administrative  
Canton d'Obwald

Code catalogue  
Al.Su.mo.06

Code d'origine  
a1.11

Bibliographie disponible  
dans la fiche site

TPQ

-

TAQ

-

Période

Période romaine

Matière

Fer

État de conservation

Fragmentaire

Tige de section rectangulaire présentant à une extrémité une soie plate et triangulaire. Il doit s'agir d'une soie de tarière. La mèche est cassée.

L (mm)  
186


l (mm)

Diam (mm)

Section/ép. (mm)

Poids (g)

Comparaisons et références



Surf. ass. établissement (ha)

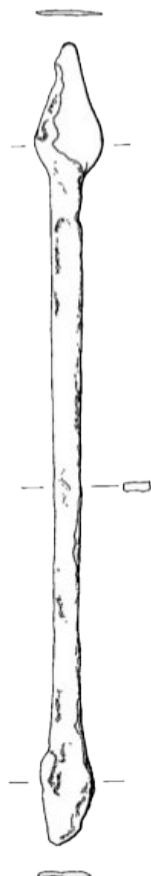
0,4

Domaine d'activité

Agriculture  Elevage  Artisanat  Indéterminé

Catégorie d'activité

- |   |  |                                      |
|---|--|--------------------------------------|
| <input type="checkbox"/> Céréaliculture     | <input type="checkbox"/> Tannerie/cuir     | <input type="checkbox"/> Terre cuite |
| <input type="checkbox"/> Culture fourragère | <input type="checkbox"/> Textile           | <input type="checkbox"/> Polyvalent  |
| <input type="checkbox"/> Arboriculture      | <input type="checkbox"/> Métallurgie/métal | <input type="checkbox"/> Indéterminé |
| <input type="checkbox"/> Horticulture       | <input checked="" type="checkbox"/> Bois   |                                      |
| <input type="checkbox"/> Viticulture        | <input type="checkbox"/> Pierre            |                                      |
| <input type="checkbox"/> Elevage            | <input type="checkbox"/> Os                |                                      |
| <input type="checkbox"/> Charcuterie        | <input type="checkbox"/> Verre             |                                      |



Pas d'image

Identification G.H.  
Faucille

Identification spécialiste  
Faucille

Code catalogue Code d'origine  
Al.Su.mo.07 a1.91

Commune  
Alpnach

Lieu-dit  
-

Pays  
Suisse

Entité administrative  
Canton d'Obwald

Bibliographie disponible  
dans la fiche site

TPQ  
-

TAQ  
-

Période  
Période romaine

Matière  
Fer

État de conservation  
Fragmentaire

Lame de faucille à large tranchant. Système de fixation à soie ?

L (mm)


l (mm)

Diam (mm).

Section/ép. (mm)

Poids (g)

Comparaisons et références



Surf. ass. établissement (ha)

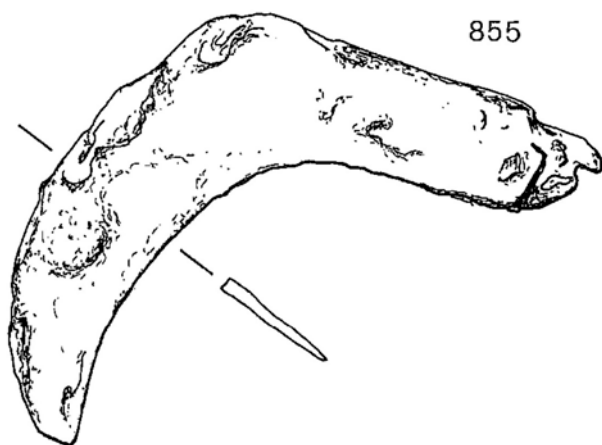
0,4

Domaine d'activité

Agriculture  Elevage  Artisanat  Indéterminé

Catégorie d'activité

Céréaliculture  Tannerie/cuir  Terre cuite  
 Culture fourragère  Textile  Polyvalent  
 Arboriculture  Métallurgie/métal  Indéterminé  
 Horticulture  Bois  
 Viticulture  Pierre  
 Elevage  Os  
 Charcuterie  Verre



Pas d'image

Identification G.H.  
Sonnaille

Identification spécialiste  
Sonnaille

Commune  
Alpnach

Pays  
Suisse

Lieu-dit  
-

Entité administrative  
Canton d'Obwald

Code catalogue  
Al.Su.mo.08

Code d'origine  
a1.10

Bibliographie disponible  
dans la fiche site

TPQ

-

TAQ

-

Période

Période romaine

Matière

Fer

État de conservation

Fragmentaire

Sonnaille trapézoïdale. L'anneau de suspension et le battant sont manquants.

L (mm)  
112

l (mm)  
110

Diam (mm).

Section/ép. (mm)

Poids (g)

Comparaisons et références

Type 1

Domaine d'activité

Agriculture  Elevage  Artisanat  Indéterminé

Catégorie d'activité

Céréaliculture

Culture fourragère

Arboriculture

Horticulture

Viticulture

Elevage

Charcuterie

Tannerie/cuir

Textile

Métallurgie/métal

Bois

Pierre

Os

Verre

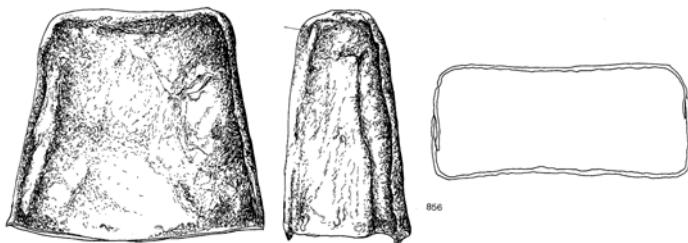
Terre cuite

Polyvalent

Indéterminé

Surf. ass. établissement (ha)

0,4



Pas d'image

Identification G.H.  
Sonnaille

Identification spécialiste  
Sonnaille

Commune  
Alpnach

Pays  
Suisse

Lieu-dit  
-

Entité administrative  
Canton d'Obwald

Code catalogue  
Al.Su.mo.09

Code d'origine  
a1.13

Bibliographie disponible  
dans la fiche site

TPQ

-

TAQ

-

Période

Période romaine

Matière

Fer

État de conservation

Fragmentaire

Sonnaille trapézoïdale. L'anneau de suspension et le battant sont manquants.

L (mm)  
106

l (mm)  
90

Diam (mm).

Section/ép. (mm)

Poids (g)

Comparaisons et références

Type 1

Domaine d'activité

Agriculture  Elevage  Artisanat  Indéterminé

Catégorie d'activité

Céréaliculture

Culture fourragère

Arboriculture

Horticulture

Viticulture

Elevage

Charcuterie

Tannerie/cuir

Textile

Métallurgie/métal

Bois

Pierre

Os

Verre

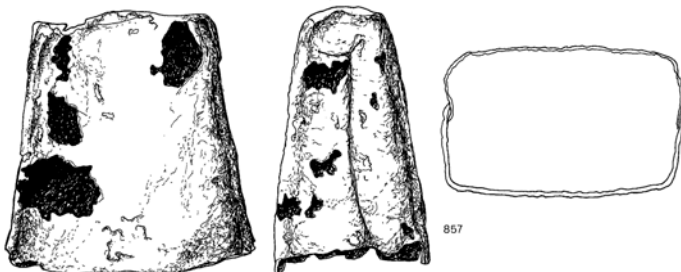
Terre cuite

Polyvalent

Indéterminé

Surf. ass. établissement (ha)

0,4



Pas d'image

Identification G.H.  
Sonnaille

Identification spécialiste  
Sonnaille

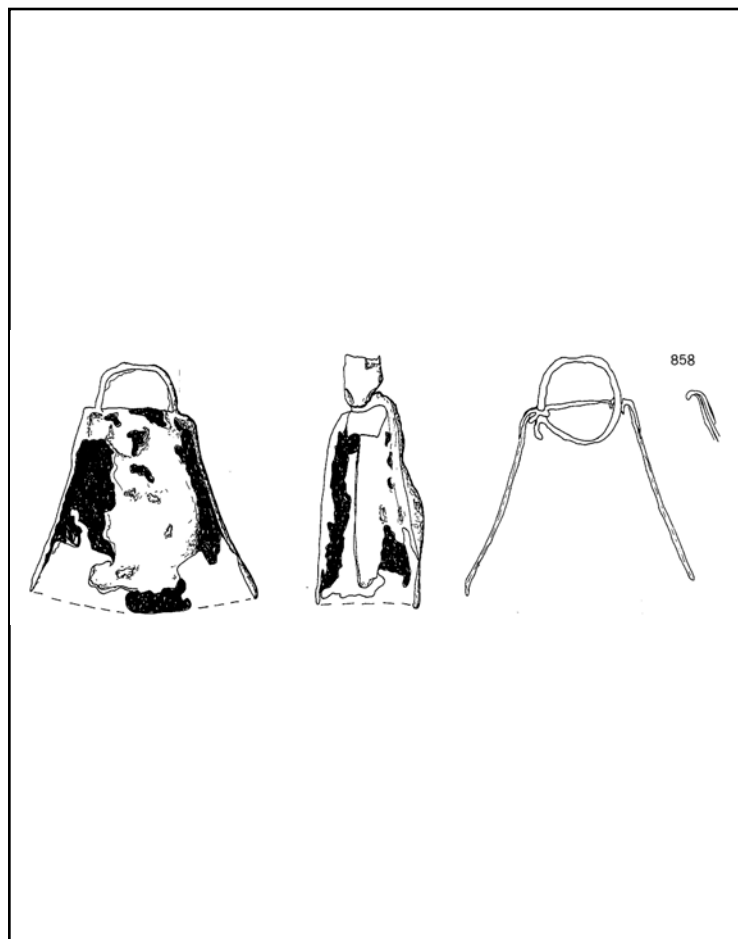
	Code catalogue Al.Su.mo.10	Code d'origine a1.16
Commune Alpnach	Lieu-dit -	
Pays Suisse	Entité administrative Canton d'Obwald	Bibliographie disponible dans la fiche site

TPQ -	TAQ -	Période Période romaine	Matière Fer	État de conservation Fragmentaire	
Sonnaille trapézoïdale. Un anneau permet la suspension de la sonnaille et du battant (manquant).					
	L (mm) 66	l (mm) 50	Diam (mm).	Section/ép. (mm)	Poids (g)

Comparaisons et références  
Type 1

Surf. ass. établissement (ha)  
0,4

- Domaine d'activité
- Agriculture  Elevage  Artisanat  Indéterminé
- Catégorie d'activité
- |   |  |                                      |
|---|--|--------------------------------------|
| <input type="checkbox"/> Céréaliculture     | <input type="checkbox"/> Tannerie/cuir     | <input type="checkbox"/> Terre cuite |
| <input type="checkbox"/> Culture fourragère | <input type="checkbox"/> Textile           | <input type="checkbox"/> Polyvalent  |
| <input type="checkbox"/> Arboriculture      | <input type="checkbox"/> Métallurgie/métal | <input type="checkbox"/> Indéterminé |
| <input type="checkbox"/> Horticulture       | <input type="checkbox"/> Bois              |                                      |
| <input type="checkbox"/> Viticulture        | <input type="checkbox"/> Pierre            |                                      |
| <input checked="" type="checkbox"/> Elevage | <input type="checkbox"/> Os                |                                      |
| <input type="checkbox"/> Charcuterie        | <input type="checkbox"/> Verre             |                                      |



Identification G.H.  
Forces ?

Identification spécialiste  
Forces

Commune  
Laufon

Pays  
Suisse

Lieu-dit  
Müschhag

Entité administrative  
Canton de Bâle-Campagne

Code catalogue  
La.Mu.mo.01

Code d'origine  
1

Bibliographie disponible  
dans la fiche site

TPQ

-

TAQ

-

Période

Période romaine

Matière

Fer

État de conservation

Fragmentaire

Fragment de lame de forces.

L (mm)

l (mm)

Diam (mm).

Section/ép. (mm)

Poids (g)

Comparaisons et références

-

Domaine d'activité

Agriculture  Elevage  Artisanat  Indéterminé

Catégorie d'activité

Céréaliculture  Tannerie/cuir  Terre cuite  
 Culture fourragère  Textile  Polyvalent  
 Arboriculture  Métallurgie/métal  Indéterminé  
 Horticulture  Bois  
 Viticulture  Pierre  
 Elevage  Os  
 Charcuterie  Verre

Surf. ass. établissement (ha)

3



Pas d'image

Identification G.H.  
Forces ?

Identification spécialiste  
Forces

Commune  
Laufon

Pays  
Suisse

Lieu-dit  
Müschhag

Entité administrative  
Canton de Bâle-Campagne

Code catalogue  
La.Mu.mo.02

Code d'origine  
2

Bibliographie disponible  
dans la fiche site

TPQ

-

TAQ

-

Période

Période romaine

Matière

Fer

État de conservation

Fragmentaire

Fragment de lame de forces.

L (mm)

l (mm)

Diam (mm)

Section/ép. (mm)

Poids (g)

Comparaisons et références

-

Domaine d'activité

Agriculture  Elevage  Artisanat  Indéterminé

Catégorie d'activité

Céréaliculture  Tannerie/cuir  Terre cuite  
 Culture fourragère  Textile  Polyvalent  
 Arboriculture  Métallurgie/métal  Indéterminé  
 Horticulture  Bois  
 Viticulture  Pierre  
 Elevage  Os  
 Charcuterie  Verre

Surf. ass. établissement (ha)

3



Pas d'image

Identification G.H.  
Forces ?

Identification spécialiste  
Forces

Commune  
Laufon

Pays  
Suisse

Lieu-dit  
Müschhag

Entité administrative  
Canton de Bâle-Campagne

Code catalogue  
La.Mu.mo.03

Code d'origine  
3

Bibliographie disponible  
dans la fiche site

TPQ

-

TAQ

-

Période

Période romaine

Matière

Fer

État de conservation

Fragmentaire

Fragment de lame de forces.

L (mm)

l (mm)

Diam (mm).

Section/ép. (mm)

Poids (g)

Comparaisons et références

-

Domaine d'activité

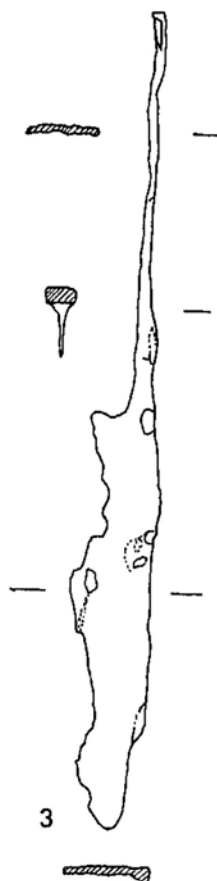
Agriculture  Elevage  Artisanat  Indéterminé

Catégorie d'activité

Céréaliculture  Tannerie/cuir  Terre cuite  
 Culture fourragère  Textile  Polyvalent  
 Arboriculture  Métallurgie/métal  Indéterminé  
 Horticulture  Bois  
 Viticulture  Pierre  
 Elevage  Os  
 Charcuterie  Verre

Surf. ass. établissement (ha)

3



Pas d'image



Identification G.H.  
Forces ?

Identification spécialiste  
Forces

Commune  
Laufon

Pays  
Suisse

Lieu-dit  
Müschhag

Entité administrative  
Canton de Bâle-Campagne

Code catalogue  
La.Mu.mo.04

Code d'origine  
4

Bibliographie disponible  
dans la fiche site

TPQ

-

TAQ

-

Période

Période romaine

Matière

Fer

État de conservation

Fragmentaire

Fragment de lame de forces.

L (mm)

l (mm)

Diam (mm).

Section/ép. (mm)

Poids (g)

Comparaisons et références

-

Domaine d'activité

Agriculture  Elevage  Artisanat  Indéterminé

Catégorie d'activité

Céréaliculture  Tannerie/cuir  Terre cuite  
 Culture fourragère  Textile  Polyvalent  
 Arboriculture  Métallurgie/métal  Indéterminé  
 Horticulture  Bois  
 Viticulture  Pierre  
 Elevage  Os  
 Charcuterie  Verre

Surf. ass. établissement (ha)

3



Pas d'image

Identification G.H.  
Forces ?

Identification spécialiste  
Forces

Commune  
Laufon

Pays  
Suisse

Lieu-dit  
Müschhag

Entité administrative  
Canton de Bâle-Campagne

Code catalogue  
La.Mu.mo.05

Code d'origine  
5

Bibliographie disponible  
dans la fiche site

TPQ

-

TAQ

-

Période

Période romaine

Matière

Fer

État de conservation

Fragmentaire

Fragment de lame de forces.

L (mm)

l (mm)

Diam (mm).

Section/ép. (mm)

Poids (g)

Comparaisons et références

-

Domaine d'activité

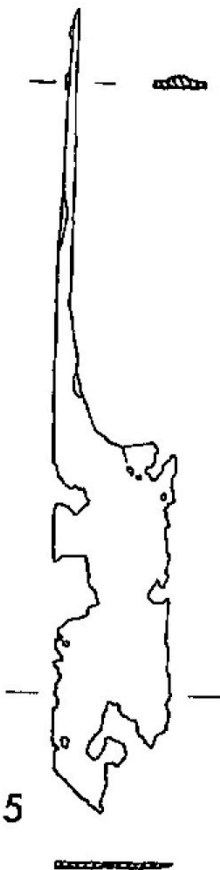
Agriculture  Elevage  Artisanat  Indéterminé

Catégorie d'activité

Céréaliculture  Tannerie/cuir  Terre cuite  
 Culture fourragère  Textile  Polyvalent  
 Arboriculture  Métallurgie/métal  Indéterminé  
 Horticulture  Bois  
 Viticulture  Pierre  
 Elevage  Os  
 Charcuterie  Verre

Surf. ass. établissement (ha)

3



Pas d'image

Identification G.H.  
Scie

Identification spécialiste

Commune  
Laufon

Pays  
Suisse

Lieu-dit  
Müschhag

Entité administrative  
Canton de Bâle-Campagne

Code catalogue  
La.Mu.mo.06

Code d'origine  
6

Bibliographie disponible  
dans la fiche site

TPQ

-

TAQ

-

Période

Période romaine

Matière

Fer

État de conservation

Fragmentaire

Fragment de lame de scie dentelé des deux côtés.

L (mm)

l (mm)

Diam (mm)

Section/ép. (mm)

Poids (g)

Comparaisons et références

-

Surf. ass. établissement (ha)


3

Domaine d'activité

Agriculture  Elevage  Artisanat  Indéterminé

Catégorie d'activité

- |   |  |                                      |
|---|--|--------------------------------------|
| <input type="checkbox"/> Céréaliculture     | <input type="checkbox"/> Tannerie/cuir     | <input type="checkbox"/> Terre cuite |
| <input type="checkbox"/> Culture fourragère | <input type="checkbox"/> Textile           | <input type="checkbox"/> Polyvalent  |
| <input type="checkbox"/> Arboriculture      | <input type="checkbox"/> Métallurgie/métal | <input type="checkbox"/> Indéterminé |
| <input type="checkbox"/> Horticulture       | <input checked="" type="checkbox"/> Bois   |                                      |
| <input type="checkbox"/> Viticulture        | <input type="checkbox"/> Pierre            |                                      |
| <input type="checkbox"/> Elevage            | <input type="checkbox"/> Os                |                                      |
| <input type="checkbox"/> Charcuterie        | <input type="checkbox"/> Verre             |                                      |



6

Pas d'image

Identification G.H.  
Faux

Identification spécialiste  
Faux

Code catalogue Code d'origine

La.Mu.mo.07 -

Commune  
Laufon

Lieu-dit  
Müschhag

Pays  
Suisse

Entité administrative  
Canton de Bâle-Campagne

Bibliographie disponible  
dans la fiche site

TPQ

-

TAQ

-

Période

Période romaine

Matière

Fer

État de conservation

Fragmentaire

Fragment droit de grande lame de faux.

L (mm)

l (mm)

Diam (mm).

Section/ép. (mm)

Poids (g)

Comparaisons et références

-

Domaine d'activité

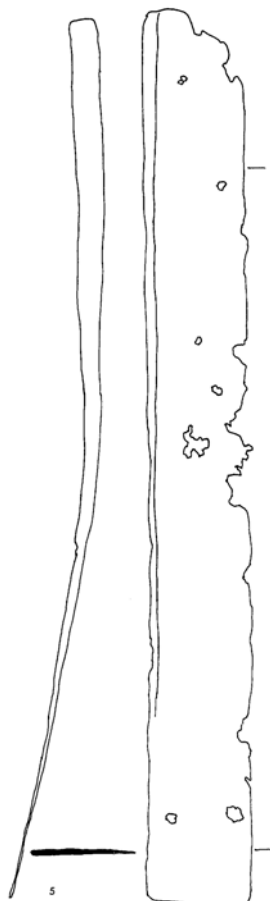
Agriculture  Elevage  Artisanat  Indéterminé

Catégorie d'activité

- |  |  |                                      |
|--|--|--------------------------------------|
| <input type="checkbox"/> Céréaliculture                | <input type="checkbox"/> Tannerie/cuir     | <input type="checkbox"/> Terre cuite |
| <input checked="" type="checkbox"/> Culture fourragère | <input type="checkbox"/> Textile           | <input type="checkbox"/> Polyvalent  |
| <input type="checkbox"/> Arboriculture                 | <input type="checkbox"/> Métallurgie/métal | <input type="checkbox"/> Indéterminé |
| <input type="checkbox"/> Horticulture                  | <input type="checkbox"/> Bois              |                                      |
| <input type="checkbox"/> Viticulture                   | <input type="checkbox"/> Pierre            |                                      |
| <input type="checkbox"/> Elevage                       | <input type="checkbox"/> Os                |                                      |
| <input type="checkbox"/> Charcuterie                   | <input type="checkbox"/> Verre             |                                      |

Surf. ass. établissement (ha)

3



Pas d'image

Identification G.H.  
Serpette

Identification spécialiste  
serpette

Commune  
Laufon

Pays  
Suisse

Lieu-dit  
Müschhag

Entité administrative  
Canton de Bâle-Campagne

Code catalogue  
La.Mu.mo.08

Code d'origine  
-

Bibliographie disponible  
dans la fiche site

TPQ

-

TAQ

-

Période

Période romaine

Matière

Fer

État de conservation

Complet

Serpette à douille entière. Lame tangentielle et courbes.

L (mm)

l (mm)

Diam (mm).

Section/ép. (mm)

Poids (g)

Comparaisons et références

-

Domaine d'activité

Agriculture  Elevage  Artisanat  Indéterminé

Catégorie d'activité

Céréaliculture

Culture fourragère

Arboriculture

Horticulture

Viticulture

Elevage

Charcuterie

Tannerie/cuir

Textile

Métallurgie/métal

Bois

Pierre

Os

Verre


Terre cuite

Polyvalent

Indéterminé

Surf. ass. établissement (ha)

3



Pas d'image

Identification G.H.  
Herminette ?

Identification spécialiste  
Ebranchoir

	Code catalogue La.Mu.mo.09	Code d'origine -
Commune Laufon	Lieu-dit Müschhag	
Pays Suisse	Entité administrative Canton de Bâle-Campagne	Bibliographie disponible dans la fiche site

TPQ	TAQ	Période	Matière	État de conservation	
-	-	Période romaine	Fer	Fragmentaire	
Herminette très fine qui s'évase vers la lame.					
	L (mm)	I (mm)	Diam (mm).	Section/ép. (mm)	Poids (g)

Comparaisons et références  
Type 4 de Duvauchelle

Surf. ass. établissement (ha)  
3

- Domaine d'activité
- Agriculture  Elevage  Artisanat  Indéterminé
- Catégorie d'activité
- |   |  |                                      |
|---|--|--------------------------------------|
| <input type="checkbox"/> Céréaliculture     | <input type="checkbox"/> Tannerie/cuir     | <input type="checkbox"/> Terre cuite |
| <input type="checkbox"/> Culture fourragère | <input type="checkbox"/> Textile           | <input type="checkbox"/> Polyvalent  |
| <input type="checkbox"/> Arboriculture      | <input type="checkbox"/> Métallurgie/métal | <input type="checkbox"/> Indéterminé |
| <input type="checkbox"/> Horticulture       | <input checked="" type="checkbox"/> Bois   |                                      |
| <input type="checkbox"/> Viticulture        | <input type="checkbox"/> Pierre            |                                      |
| <input type="checkbox"/> Elevage            | <input type="checkbox"/> Os                |                                      |
| <input type="checkbox"/> Charcuterie        | <input type="checkbox"/> Verre             |                                      |



Identification G.H.  
Houe

Identification spécialiste  
houe


	Code catalogue La.Mu.mo.10	Code d'origine -
Commune Laufon	Lieu-dit Müschhag	
Pays Suisse	Entité administrative Canton de Bâle-Campagne	Bibliographie disponible dans la fiche site

TPQ	TAQ	Période	Matière	État de conservation	
-	-	Période romaine	Fer	Fragmentaire	
Fragment de fer de houe.					
	L (mm)	l (mm)	Diam (mm).	Section/ép. (mm)	Poids (g)

Comparaisons et références  
-

Surf. ass. établissement (ha)  
3

- Domaine d'activité
- Agriculture  Elevage  Artisanat  Indéterminé
- Catégorie d'activité
- |  |  |                                      |
|--|--|--------------------------------------|
| <input checked="" type="checkbox"/> Céréaliculture     | <input type="checkbox"/> Tannerie/cuir     | <input type="checkbox"/> Terre cuite |
| <input checked="" type="checkbox"/> Culture fourragère | <input type="checkbox"/> Textile           | <input type="checkbox"/> Polyvalent  |
| <input checked="" type="checkbox"/> Arboriculture      | <input type="checkbox"/> Métallurgie/métal | <input type="checkbox"/> Indéterminé |
| <input checked="" type="checkbox"/> Horticulture       | <input type="checkbox"/> Bois              |                                      |
| <input checked="" type="checkbox"/> Viticulture        | <input type="checkbox"/> Pierre            |                                      |
| <input type="checkbox"/> Elevage                       | <input type="checkbox"/> Os                |                                      |
| <input type="checkbox"/> Charcuterie                   | <input type="checkbox"/> Verre             |                                      |







Identification G.H.  
Fusaïole

Identification spécialiste

Commune Laufon	Lieu-dit Müschhag	Code catalogue La.Mu.mo.12	Code d'origine -
Pays Suisse	Entité administrative Canton de Bâle-Campagne	Bibliographie disponible dans la fiche site	

TPQ	TAQ	Période	Matière	État de conservation	
-	-	Période romaine	Plomb		
Fusaïole en plomb.					
	L (mm)	l (mm)	Diam (mm).	Section/ép. (mm)	Poids (g)

Comparaisons et références

-

Surf. ass. établissement (ha)

3

Domaine d'activité

Agriculture  Elevage  Artisanat  Indéterminé

Catégorie d'activité

<input type="checkbox"/> Céréaliculture	<input type="checkbox"/> Tannerie/cuir	<input type="checkbox"/> Terre cuite
<input type="checkbox"/> Culture fourragère	<input checked="" type="checkbox"/> Textile	<input type="checkbox"/> Polyvalent
<input type="checkbox"/> Arboriculture	<input type="checkbox"/> Métallurgie/métal	<input type="checkbox"/> Indéterminé
<input type="checkbox"/> Horticulture	<input type="checkbox"/> Bois	
<input type="checkbox"/> Viticulture	<input type="checkbox"/> Pierre	
<input type="checkbox"/> Elevage	<input type="checkbox"/> Os	
<input type="checkbox"/> Charcuterie	<input type="checkbox"/> Verre	



Identification G.H.  
Forces

Identification spécialiste  
Forces

Commune  
Biberist

Pays  
Suisse

Lieu-dit  
Biberist-Spitalhof

Entité administrative  
Canton de Soleure

Code catalogue  
Bi.Sp.mo.01

Code d'origine  
14/85.1

Bibliographie disponible  
dans la fiche site

TPQ  
75

TAQ  
275

Période  
Haut Empire

Matière  
Fer

État de conservation  
Fragmentaire

Fragment de lame de force.

L (mm)  
177

l (mm)  
18

Diam (mm).

Section/ép. (mm)  
7

Poids (g)  
39,2

Comparaisons et références

-

Domaine d'activité

Agriculture  Elevage  Artisanat  Indéterminé

Catégorie d'activité

Céréaliculture  Tannerie/cuir  Terre cuite  
 Culture fourragère  Textile  Polyvalent  
 Arboriculture  Métallurgie/métal  Indéterminé  
 Horticulture  Bois  
 Viticulture  Pierre  
 Elevage  Os  
 Charcuterie  Verre

Surf. ass. établissement (ha)

5,5



5

Pas d'image

Identification G.H.  
Forces

Identification spécialiste  
Forces

Code catalogue  
Bi.Sp.mo.02

Code d'origine  
14/3149.59

Commune  
Biberist

Lieu-dit  
Biberist-Spitalhof

Pays  
Suisse

Entité administrative  
Canton de Soleure

Bibliographie disponible  
dans la fiche site

TPQ	TAQ	Période	Matière	État de conservation
75	275	Haut Empire	Fer	Fragmentaire

Fragment de lame de forces.

L (mm)	l (mm)	Diam (mm)	Section/ép. (mm)	Poids (g)
224	52		9	130

Comparaisons et références

-

Surf. ass. établissement (ha)

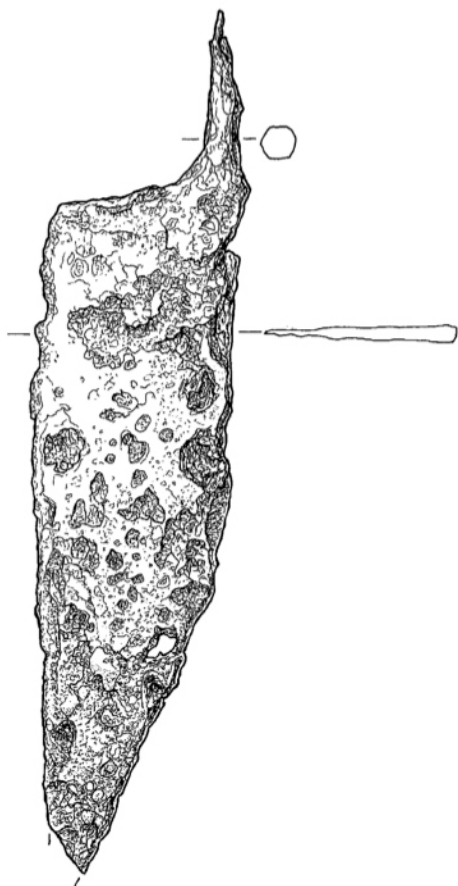
5,5

Domaine d'activité

Agriculture  Elevage  Artisanat  Indéterminé

Catégorie d'activité

<input type="checkbox"/> Céréaliculture	<input type="checkbox"/> Tannerie/cuir	<input type="checkbox"/> Terre cuite
<input type="checkbox"/> Culture fourragère	<input checked="" type="checkbox"/> Textile	<input type="checkbox"/> Polyvalent
<input type="checkbox"/> Arboriculture	<input type="checkbox"/> Métallurgie/métal	<input type="checkbox"/> Indéterminé
<input type="checkbox"/> Horticulture	<input type="checkbox"/> Bois	
<input type="checkbox"/> Viticulture	<input type="checkbox"/> Pierre	
<input type="checkbox"/> Elevage	<input type="checkbox"/> Os	
<input type="checkbox"/> Charcuterie	<input type="checkbox"/> Verre	



Pas d'image

Identification G.H.  
Forces

Identification spécialiste  
Forces

Code catalogue  
Bi.Sp.mo.03

Code d'origine  
14/2661.9

Commune  
Biberist

Lieu-dit  
Biberist-Spitalhof

Pays  
Suisse

Entité administrative  
Canton de Soleure


Bibliographie disponible  
dans la fiche site

TPQ	TAQ	Période	Matière	État de conservation
75	275	Haut Empire	Fer	Fragmentaire

Fragment de lame de forces.

L (mm)	l (mm)	Diam (mm)	Section/ép. (mm)	Poids (g)
123	24		4	31,2

Comparaisons et références



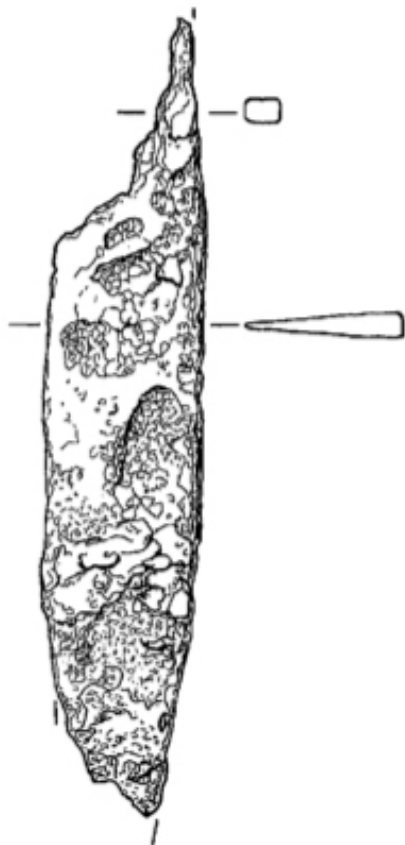
Surf. ass. établissement (ha)  
5,5

Domaine d'activité

Agriculture  Elevage  Artisanat  Indéterminé

Catégorie d'activité

<input type="checkbox"/> Céréaliculture	<input type="checkbox"/> Tannerie/cuir	<input type="checkbox"/> Terre cuite
<input type="checkbox"/> Culture fourragère	<input checked="" type="checkbox"/> Textile	<input type="checkbox"/> Polyvalent
<input type="checkbox"/> Arboriculture	<input type="checkbox"/> Métallurgie/métal	<input type="checkbox"/> Indéterminé
<input type="checkbox"/> Horticulture	<input type="checkbox"/> Bois	
<input type="checkbox"/> Viticulture	<input type="checkbox"/> Pierre	
<input type="checkbox"/> Elevage	<input type="checkbox"/> Os	
<input type="checkbox"/> Charcuterie	<input type="checkbox"/> Verre	



Pas d'image

Identification G.H.  
Alêne

Identification spécialiste  
Alêne

Commune  
Biberist

Pays  
Suisse

Lieu-dit  
Biberist-Spitalhof

Entité administrative  
Canton de Soleure

Code catalogue  
Bi.Sp.mo.04

Code d'origine  
14/2488.5

Bibliographie disponible  
dans la fiche site

TPQ  
75

TAQ  
275

Période  
Haut Empire

Matière  
Fer

État de conservation  
Fragmentaire

Tige s'effilant vers une pointe brisée.

L (mm)  
106

l (mm)

Diam (mm).  
6

Section/ép. (mm)

Poids (g)  
14,7

Comparaisons et références

Type 4b de Manning ; Duvauchelle,  
2005, n°238

Domaine d'activité

Agriculture  Elevage  Artisanat  Indéterminé

Catégorie d'activité

Céréaliculture  Tannerie/cuir  Terre cuite  
 Culture fourragère  Textile  Polyvalent  
 Arboriculture  Métallurgie/métal  Indéterminé  
 Horticulture  Bois  
 Viticulture  Pierre  
 Elevage  Os  
 Charcuterie  Verre

Surf. ass. établissement (ha)

5,5



Pas d'image

Identification G.H.  
Alêne ?

Identification spécialiste  
Alêne

	Code catalogue Bi.Sp.mo.05	Code d'origine 14/1747.1
Commune Biberist	Lieu-dit Biberist-Spitalhof	
Pays Suisse	Entité administrative Canton de Soleure	Bibliographie disponible dans la fiche site

TPQ	TAQ	Période	Matière	État de conservation
75	275	Haut Empire	Fer	Fragmentaire

Tige présentant un épaulement sur son tiers supérieur. La partie fine pourrait servir de soie. La partie active devait se terminer en pointe.

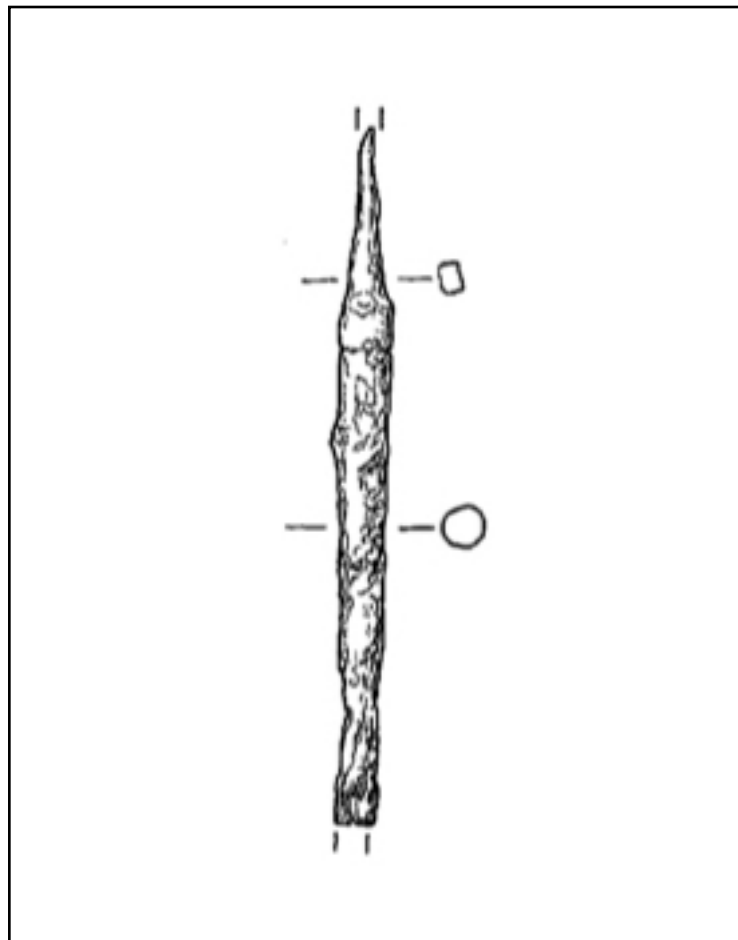
L (mm)	l (mm)	Diam (mm)	Section/ép. (mm)	Poids (g)
93		6		9,6

Comparaisons et références

-

Surf. ass. établissement (ha)  
5,5

- Domaine d'activité
- Agriculture  Elevage  Artisanat  Indéterminé
- Catégorie d'activité
- |   |   |                                      |
|---|---|--------------------------------------|
| <input type="checkbox"/> Céréaliculture     | <input checked="" type="checkbox"/> Tannerie/cuir | <input type="checkbox"/> Terre cuite |
| <input type="checkbox"/> Culture fourragère | <input type="checkbox"/> Textile                  | <input type="checkbox"/> Polyvalent  |
| <input type="checkbox"/> Arboriculture      | <input type="checkbox"/> Métallurgie/métal        | <input type="checkbox"/> Indéterminé |
| <input type="checkbox"/> Horticulture       | <input type="checkbox"/> Bois                     |                                      |
| <input type="checkbox"/> Viticulture        | <input type="checkbox"/> Pierre                   |                                      |
| <input type="checkbox"/> Elevage            | <input type="checkbox"/> Os                       |                                      |
| <input type="checkbox"/> Charcuterie        | <input type="checkbox"/> Verre                    |                                      |



Identification G.H.  
Aiguille

Identification spécialiste  
Aiguille

	Code catalogue Bi.Sp.mo.06	Code d'origine 14/3074.71
Commune Biberist	Lieu-dit Biberist-Spitalhof	
Pays Suisse	Entité administrative Canton de Soleure	Bibliographie disponible dans la fiche site

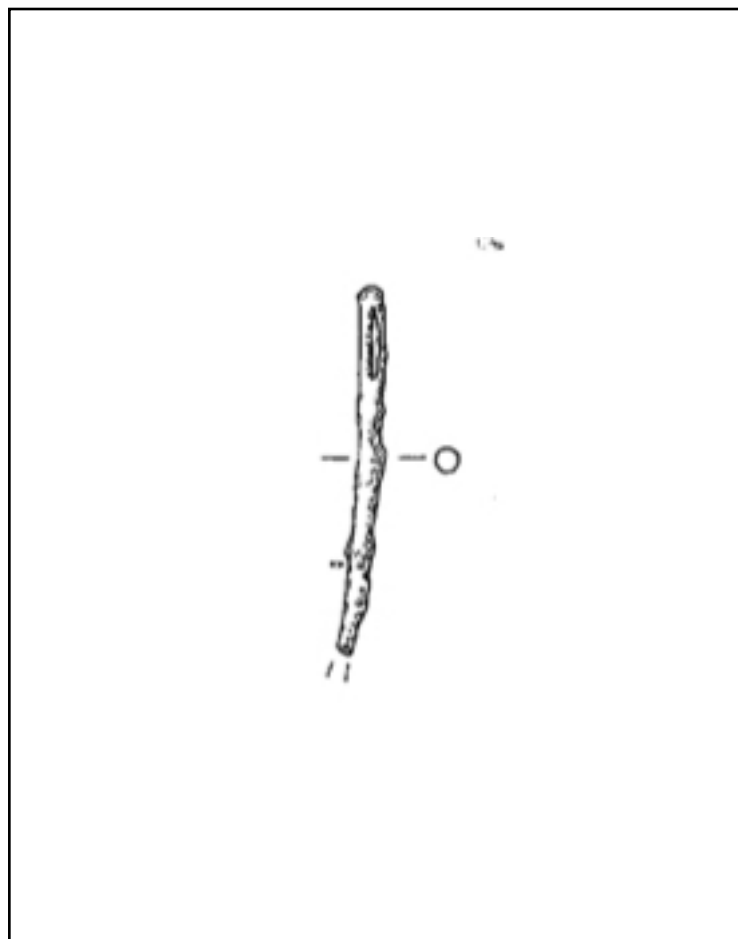
TPQ	TAQ	Période	Matière	État de conservation	
75	275	Haut Empire	Fer	Fragmentaire	
Fragment d'aiguille à chas.					
	L (mm) 46	l (mm)	Diam (mm).	Section/ép. (mm)	Poids (g) 1,2

Comparaisons et références

-

Surf. ass. établissement (ha)  
5,5

- Domaine d'activité
- Agriculture  Elevage  Artisanat  Indéterminé
- Catégorie d'activité
- |   |   |                                      |
|---|---|--------------------------------------|
| <input type="checkbox"/> Céréaliculture     | <input checked="" type="checkbox"/> Tannerie/cuir | <input type="checkbox"/> Terre cuite |
| <input type="checkbox"/> Culture fourragère | <input type="checkbox"/> Textile                  | <input type="checkbox"/> Polyvalent  |
| <input type="checkbox"/> Arboriculture      | <input type="checkbox"/> Métallurgie/métal        | <input type="checkbox"/> Indéterminé |
| <input type="checkbox"/> Horticulture       | <input type="checkbox"/> Bois                     |                                      |
| <input type="checkbox"/> Viticulture        | <input type="checkbox"/> Pierre                   |                                      |
| <input type="checkbox"/> Elevage            | <input type="checkbox"/> Os                       |                                      |
| <input type="checkbox"/> Charcuterie        | <input type="checkbox"/> Verre                    |                                      |



Identification G.H.  
Aiguille

Identification spécialiste  
Aiguille

Commune  
Biberist

Pays  
Suisse

Lieu-dit  
Biberist-Spitalhof

Entité administrative  
Canton de Soleure

Code catalogue  
Bi.Sp.mo.07

Code d'origine  
14/3209.1

Bibliographie disponible  
dans la fiche site

TPQ  
75

TAQ  
275

Période  
Haut Empire

Matière  
Fer

État de conservation  
Fragmentaire

Fragment d'aiguille à chas

L (mm)  
68

l (mm)

Diam (mm)

Section/ép. (mm)

Poids (g)  
1,3

Comparaisons et références

-

Domaine d'activité

Agriculture  Elevage  Artisanat  Indéterminé

Catégorie d'activité

Céréaliculture  Tannerie/cuir  Terre cuite  
 Culture fourragère  Textile  Polyvalent  
 Arboriculture  Métallurgie/métal  Indéterminé  
 Horticulture  Bois  
 Viticulture  Pierre  
 Elevage  Os  
 Charcuterie  Verre

Surf. ass. établissement (ha)

5,5



Pas d'image



Identification G.H.  
Herminette ; Hachette

Identification spécialiste  
Herminette

Commune  
Biberist

Pays  
Suisse

Lieu-dit  
Biberist-Spitalhof

Entité administrative  
Canton de Soleure

Code catalogue  
Bi.Sp.mo.08

Code d'origine  
14/12.1

Bibliographie disponible  
dans la fiche site

TPQ  
75

TAQ  
275

Période  
Haut Empire

Matière  
Fer

État de conservation  
Complet

Petite hache à douille

L (mm)  
105

l (mm)  
58

Diam (mm).

Section/ép. (mm)

Poids (g)

Comparaisons et références

-

Domaine d'activité

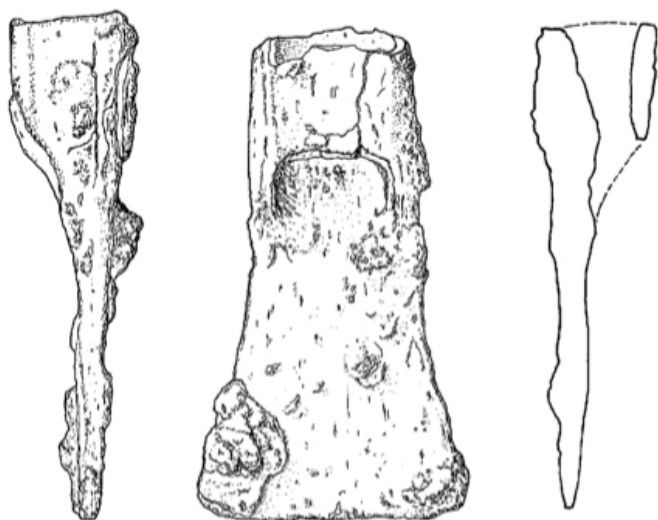
Agriculture  Elevage  Artisanat  Indéterminé

Catégorie d'activité

Céréaliculture  Tannerie/cuir  Terre cuite  
 Culture fourragère  Textile  Polyvalent  
 Arboriculture  Métallurgie/métal  Indéterminé  
 Horticulture  Bois  
 Viticulture  Pierre  
 Elevage  Os  
 Charcuterie  Verre

Surf. ass. établissement (ha)

5,5



1

Pas d'image

Identification G.H.  
Hache

Identification spécialiste  
Hache

Commune  
Biberist

Pays  
Suisse

Lieu-dit  
Biberist-Spitalhof

Entité administrative  
Canton de Soleure

Code catalogue  
Bi.Sp.mo.09

Code d'origine  
14/1582.3

Bibliographie disponible  
dans la fiche site

TPQ  
75

TAQ  
275

Période  
Haut Empire

Matière  
Fer

État de conservation  
Complet

Hache archéologiquement complète. L'oeil oval est légèrement décentré. Les faces inférieures et supérieures présentent une courbure. La nuque se termine par une table rectangulaire.

L (mm)  
145

l (mm)

Diam (mm).

Section/ép. (mm)

Poids (g)  
500

Comparaisons et références

-

Domaine d'activité

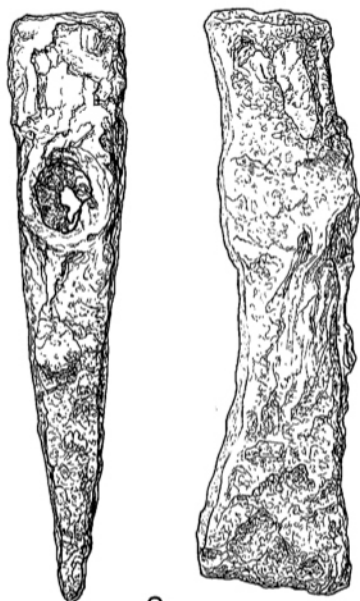
Agriculture  Elevage  Artisanat  Indéterminé

Catégorie d'activité

Céréaliculture  Tannerie/cuir  Terre cuite  
 Culture fourragère  Textile  Polyvalent  
 Arboriculture  Métallurgie/métal  Indéterminé  
 Horticulture  Bois  
 Viticulture  Pierre  
 Elevage  Os  
 Charcuterie  Verre

Surf. ass. établissement (ha)

5,5



Pas d'image

Identification G.H.  
Ciseau

Identification spécialiste  
Ciseau

Commune  
Biberist

Pays  
Suisse

Lieu-dit  
Biberist-Spitalhof

Entité administrative  
Canton de Soleure

Code catalogue  
Bi.Sp.mo.10

Code d'origine  
14/1224.1

Bibliographie disponible  
dans la fiche site

TPQ  
75

TAQ  
275

Période  
Haut Empire

Matière  
Fer

État de conservation  
Complet

Outil à douille se terminant par une lame légèrement courbe. L'état de conservation de la lame rend délicate son identification.

L (mm)  
120

l (mm)

Diam (mm).

Section/ép. (mm)

Poids (g)  
112,3

Comparaisons et références

-

Surf. ass. établissement (ha)

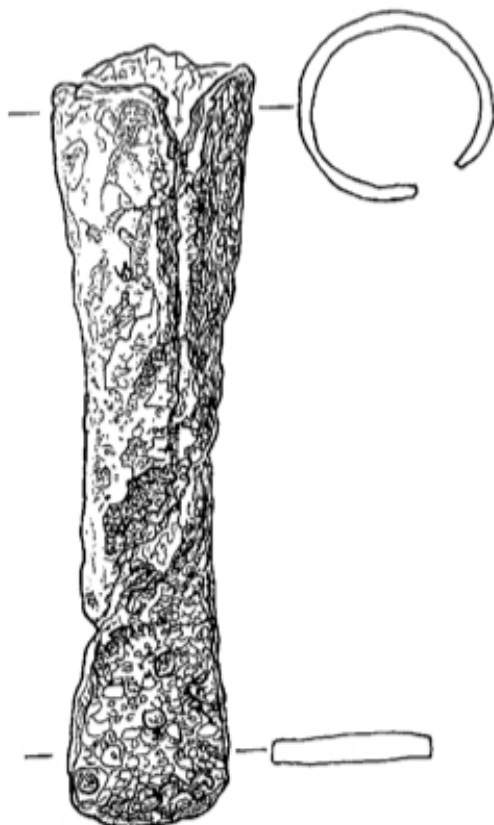
5,5

Domaine d'activité

Agriculture  Elevage  Artisanat  Indéterminé

Catégorie d'activité

Céréaliculture  Tannerie/cuir  Terre cuite  
 Culture fourragère  Textile  Polyvalent  
 Arboriculture  Métallurgie/métal  Indéterminé  
 Horticulture  Bois  
 Viticulture  Pierre  
 Elevage  Os  
 Charcuterie  Verre



3

Pas d'image

Identification G.H.  
Ciseau ?

Identification spécialiste  
Ciseau

Commune  
Biberist

Pays  
Suisse

Lieu-dit  
Biberist-Spitalhof

Entité administrative  
Canton de Soleure

Code catalogue  
Bi.Sp.mo.11

Code d'origine  
14/409.1

Bibliographie disponible  
dans la fiche site

TPQ  
75

TAQ  
275

Période  
Haut Empire

Matière  
Fer

État de conservation  
Fragmentaire

Outil à douille mal conservé.

L (mm)  
99

l (mm)

Diam (mm)

Section/ép. (mm)

Poids (g)  
45,4

Comparaisons et références

-

Domaine d'activité

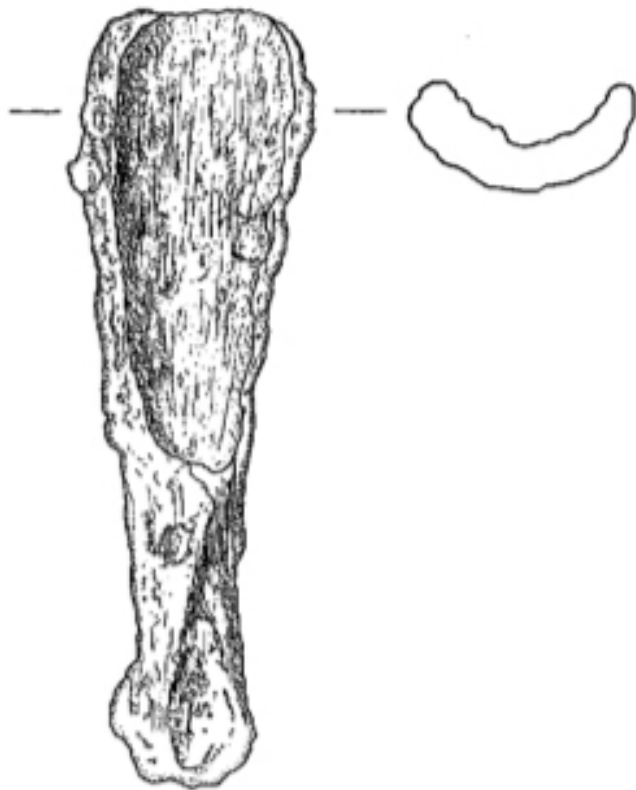
Agriculture  Elevage  Artisanat  Indéterminé

Catégorie d'activité

Céréaliculture  Tannerie/cuir  Terre cuite  
 Culture fourragère  Textile  Polyvalent  
 Arboriculture  Métallurgie/métal  Indéterminé  
 Horticulture  Bois  
 Viticulture  Pierre  
 Elevage  Os  
 Charcuterie  Verre

Surf. ass. établissement (ha)

5,5



4

Pas d'image

Identification G.H.  
Ciseau ? ; Bédane ?

Identification spécialiste  
Bédane ?

	Code catalogue Bi.Sp.mo.12	Code d'origine 14/1224.2
Commune Biberist	Lieu-dit Biberist-Spitalhof	
Pays Suisse	Entité administrative Canton de Soleure	Bibliographie disponible dans la fiche site

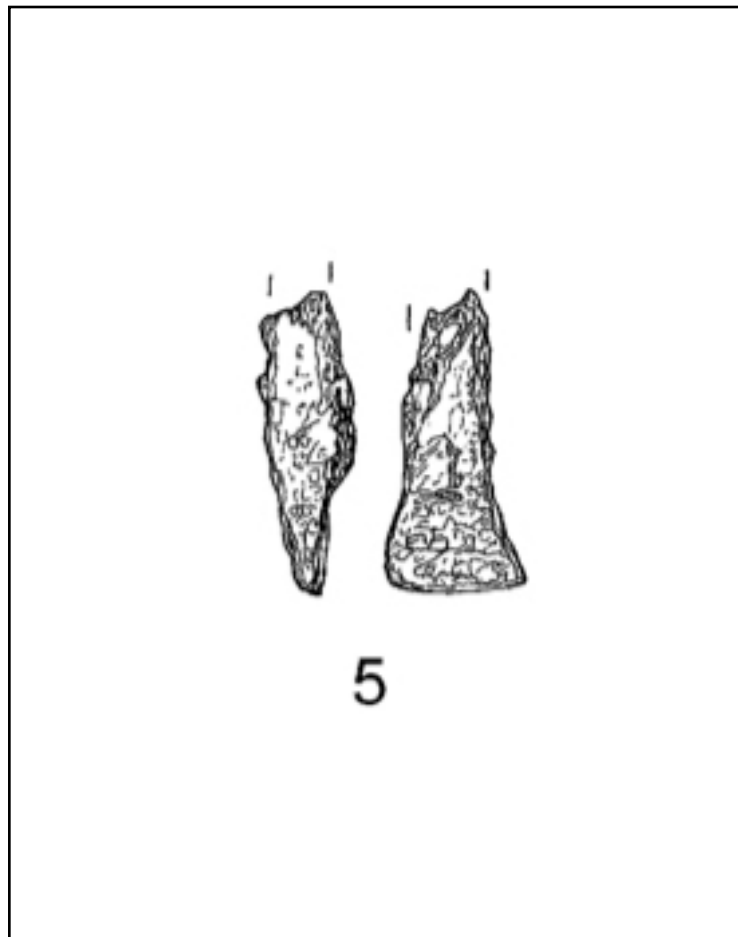
TPQ	TAQ	Période	Matière	État de conservation	
75	275	Haut Empire	Fer	Fragmentaire	
Outil mal conservé à petite lame.					
	L (mm) 37	l (mm)	Diam (mm).	Section/ép. (mm)	Poids (g) 12,7

Comparaisons et références

-

Surf. ass. établissement (ha)  
5,5

- Domaine d'activité
- Agriculture  Elevage  Artisanat  Indéterminé
- Catégorie d'activité
- |   |  |                                      |
|---|--|--------------------------------------|
| <input type="checkbox"/> Céréaliculture     | <input type="checkbox"/> Tannerie/cuir     | <input type="checkbox"/> Terre cuite |
| <input type="checkbox"/> Culture fourragère | <input type="checkbox"/> Textile           | <input type="checkbox"/> Polyvalent  |
| <input type="checkbox"/> Arboriculture      | <input type="checkbox"/> Métallurgie/métal | <input type="checkbox"/> Indéterminé |
| <input type="checkbox"/> Horticulture       | <input checked="" type="checkbox"/> Bois   |                                      |
| <input type="checkbox"/> Viticulture        | <input type="checkbox"/> Pierre            |                                      |
| <input type="checkbox"/> Elevage            | <input type="checkbox"/> Os                |                                      |
| <input type="checkbox"/> Charcuterie        | <input type="checkbox"/> Verre             |                                      |



Identification G.H.  
Ciseau

Identification spécialiste  
Ciseau

Commune  
Biberist

Pays  
Suisse

Lieu-dit  
Biberist-Spitalhof

Entité administrative  
Canton de Soleure

Code catalogue  
Bi.Sp.mo.13

Code d'origine  
14/1787.23

Bibliographie disponible  
dans la fiche site

TPQ  
75

TAQ  
275

Période  
Haut Empire

Matière  
Fer

État de conservation  
Fragmentaire

Outil à pointe. Son manche massif et sa barbe pourrait l'identifier à un outil pour le travail à froid du métal.

L (mm)  
71

l (mm)

Diam (mm).

Section/ép. (mm)

Poids (g)  
82,4

Comparaisons et références

-

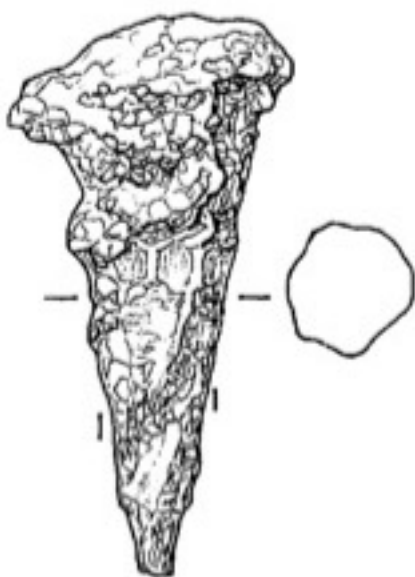
Surf. ass. établissement (ha)  
5,5

Domaine d'activité

Agriculture  Elevage  Artisanat  Indéterminé

Catégorie d'activité

Céréaliculture  Tannerie/cuir  Terre cuite  
 Culture fourragère  Textile  Polyvalent  
 Arboriculture  Métallurgie/métal  Indéterminé  
 Horticulture  Bois  
 Viticulture  Pierre  
 Elevage  Os  
 Charcuterie  Verre



Pas d'image

Identification G.H.  
Marteau

Identification spécialiste  
Marteau ? Enclume ?

	Code catalogue Bi.Sp.mo.14	Code d'origine 14/1249.4
Commune Biberist	Lieu-dit Biberist-Spitalhof	
Pays Suisse	Entité administrative Canton de Soleure	Bibliographie disponible dans la fiche site

TPQ 75	TAQ 275	Période Haut Empire	Matière Fer	État de conservation Fragmentaire	
Fragment de table de marteau					
	L (mm)	l (mm)	Diam (mm).	Section/ép. (mm)	Poids (g)

Comparaisons et références

-

Surf. ass. établissement (ha)  
5,5

- Domaine d'activité
- Agriculture  Elevage  Artisanat  Indéterminé
- Catégorie d'activité
- |   |   |                                      |
|---|---|--------------------------------------|
| <input type="checkbox"/> Céréaliculture     | <input type="checkbox"/> Tannerie/cuir                | <input type="checkbox"/> Terre cuite |
| <input type="checkbox"/> Culture fourragère | <input type="checkbox"/> Textile                      | <input type="checkbox"/> Polyvalent  |
| <input type="checkbox"/> Arboriculture      | <input checked="" type="checkbox"/> Métallurgie/métal | <input type="checkbox"/> Indéterminé |
| <input type="checkbox"/> Horticulture       | <input type="checkbox"/> Bois                         |                                      |
| <input type="checkbox"/> Viticulture        | <input type="checkbox"/> Pierre                       |                                      |
| <input type="checkbox"/> Elevage            | <input type="checkbox"/> Os                           |                                      |
| <input type="checkbox"/> Charcuterie        | <input type="checkbox"/> Verre                        |                                      |



Identification G.H.  
Poinçon

Identification spécialiste  
Poinçon

Commune  
Biberist

Pays  
Suisse

Lieu-dit  
Biberist-Spitalhof

Entité administrative  
Canton de Soleure

Code catalogue  
Bi.Sp.mo.15

Code d'origine  
14/2066.23

Bibliographie disponible  
dans la fiche site

TPQ  
75

TAQ  
275

Période  
Haut Empire

Matière  
Fer

État de conservation  
Fragmentaire

Outil à manche massif de section carrée se terminant en pointe.

L (mm)  
102

l (mm)

Diam (mm).

Section/ép. (mm)

Poids (g)  
97,1

Comparaisons et références

-

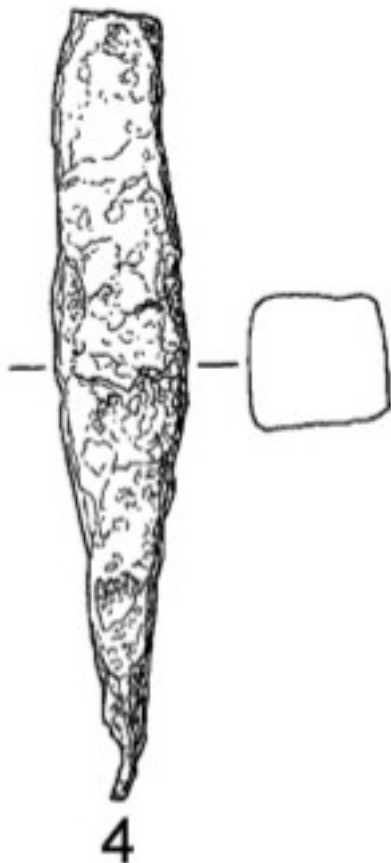
Surf. ass. établissement (ha)  
5,5

Domaine d'activité

Agriculture  Elevage  Artisanat  Indéterminé

Catégorie d'activité

Céréaliculture  Tannerie/cuir  Terre cuite  
 Culture fourragère  Textile  Polyvalent  
 Arboriculture  Métallurgie/métal  Indéterminé  
 Horticulture  Bois  
 Viticulture  Pierre  
 Elevage  Os  
 Charcuterie  Verre



Pas d'image



Identification G.H.  
Poinçon

Identification spécialiste  
Poinçon

Commune  
Biberist

Pays  
Suisse

Lieu-dit  
Biberist-Spitalhof

Entité administrative  
Canton de Soleure

Code catalogue  
Bi.Sp.mo.16

Code d'origine  
14/2650.8

Bibliographie disponible  
dans la fiche site

TPQ  
75

TAQ  
275

Période  
Haut Empire

Matière  
Fer

État de conservation  
Fragmentaire

Outil à manche massif se terminant par une pointe. La tête ronde présente des traces d'écrasement.

L (mm)  
145

l (mm)

Diam (mm)

Section/ép. (mm)

Poids (g)  
59,9

Comparaisons et références

-

Domaine d'activité

Agriculture  Elevage  Artisanat  Indéterminé

Catégorie d'activité

Céréaliculture  Tannerie/cuir  Terre cuite  
 Culture fourragère  Textile  Polyvalent  
 Arboriculture  Métallurgie/métal  Indéterminé  
 Horticulture  Bois  
 Viticulture  Pierre  
 Elevage  Os  
 Charcuterie  Verre

Surf. ass. établissement (ha)

5,5



Pas d'image

Identification G.H.  
Ciseau ?

Identification spécialiste  
Burin ?

Commune  
Biberist

Pays  
Suisse

Lieu-dit  
Biberist-Spitalhof

Entité administrative  
Canton de Soleure

Code catalogue  
Bi.Sp.mo.17

Code d'origine  
14/2935.37

Bibliographie disponible  
dans la fiche site

TPQ  
75

TAQ  
275

Période  
Haut Empire

Matière  
Fer

État de conservation  
Fragmentaire

Outil à manche massif incomplet. Sorte de tranche pour le métal ?

L (mm)  
77

l (mm)

Diam (mm).

Section/ép. (mm)

Poids (g)  
25,8

Comparaisons et références

-

Domaine d'activité

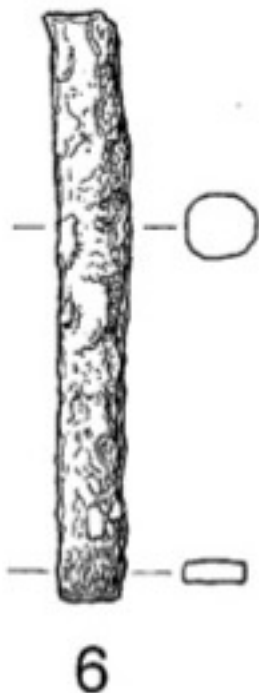
Agriculture  Elevage  Artisanat  Indéterminé

Catégorie d'activité

Céréaliculture  Tannerie/cuir  Terre cuite  
 Culture fourragère  Textile  Polyvalent  
 Arboriculture  Métallurgie/métal  Indéterminé  
 Horticulture  Bois  
 Viticulture  Pierre  
 Elevage  Os  
 Charcuterie  Verre

Surf. ass. établissement (ha)

5,5



Pas d'image

Identification G.H.  
Ciseau ? ; Ciselet ?

Identification spécialiste  
Burin

Commune  
Biberist

Pays  
Suisse

Lieu-dit  
Biberist-Spitalhof

Entité administrative  
Canton de Soleure

Code catalogue  
Bi.Sp.mo.18

Code d'origine  
114/2777.1

Bibliographie disponible  
dans la fiche site

TPQ  
75

TAQ  
275

Période  
Haut Empire

Matière  
Fer

État de conservation  
Fragmentaire

Sorte de ciseau ou de ciselet à manche massif pour le travail du métal ?

L (mm)  
158

l (mm)

Diam (mm).

Section/ép. (mm)

Poids (g)  
25,89

Comparaisons et références

-

Surf. ass. établissement (ha)

5,5

Domaine d'activité

Agriculture  Elevage  Artisanat  Indéterminé

Catégorie d'activité

Céréaliculture  Tannerie/cuir  Terre cuite  
 Culture fourragère  Textile  Polyvalent  
 Arboriculture  Métallurgie/métal  Indéterminé  
 Horticulture  Bois  
 Viticulture  Pierre  
 Elevage  Os  
 Charcuterie  Verre



Pas d'image

Identification G.H.  
Aiguillon

Identification spécialiste  
Aiguillon

Commune  
Biberist

Pays  
Suisse

Lieu-dit  
Biberist-Spitalhof

Entité administrative  
Canton de Soleure

Code catalogue  
Bi.Sp.mo.19

Code d'origine  
4/1938.27

Bibliographie disponible  
dans la fiche site

TPQ  
75

TAQ  
275

Période  
Haut Empire

Matière  
Fer

État de conservation  
Complet

Douille de petit diamètre munie d'une pointe.

L (mm)  
43

l (mm)

Diam (mm).

Section/ép. (mm)

Poids (g)  
7,9

Comparaisons et références

-

Surf. ass. établissement (ha)  
5,5

Domaine d'activité

Agriculture  Elevage  Artisanat  Indéterminé

Catégorie d'activité

Céréaliculture  Tannerie/cuir  Terre cuite  
 Culture fourragère  Textile  Polyvalent  
 Arboriculture  Métallurgie/métal  Indéterminé  
 Horticulture  Bois  
 Viticulture  Pierre  
 Elevage  Os  
 Charcuterie  Verre



Pas d'image

Identification G.H.  
Aiguille ?

Identification spécialiste  
Aiguille ?

Commune  
Biberist

Pays  
Suisse

Lieu-dit  
Biberist-Spitalhof

Entité administrative  
Canton de Soleure

Code catalogue  
Bi.Sp.mo.20

Code d'origine  
4/912826.4

Bibliographie disponible  
dans la fiche site

TPQ	TAQ	Période	Matière	État de conservation	
75	275	Haut Empire	Os	Fragmentaire	
NC					
	L (mm)	I (mm)	Diam (mm)	Section/ép. (mm)	Poids (g)
					1,4

Comparaisons et références

-

Surf. ass. établissement (ha)

5,5

Domaine d'activité

Agriculture  Elevage  Artisanat  Indéterminé

Catégorie d'activité

Céréaliculture  Tannerie/cuir  Terre cuite  
 Culture fourragère  Textile  Polyvalent  
 Arboriculture  Métallurgie/métal  Indéterminé  
 Horticulture  Bois  
 Viticulture  Pierre  
 Elevage  Os  
 Charcuterie  Verre

Pas d'image

Pas d'image

Identification G.H.  
Aiguille ?

Identification spécialiste  
Aiguille ?

	Code catalogue Bi.Sp.mo.21	Code d'origine 14/9/3398.54
Commune Biberist	Lieu-dit Biberist-Spitalhof	
Pays Suisse	Entité administrative Canton de Soleure	Bibliographie disponible dans la fiche site

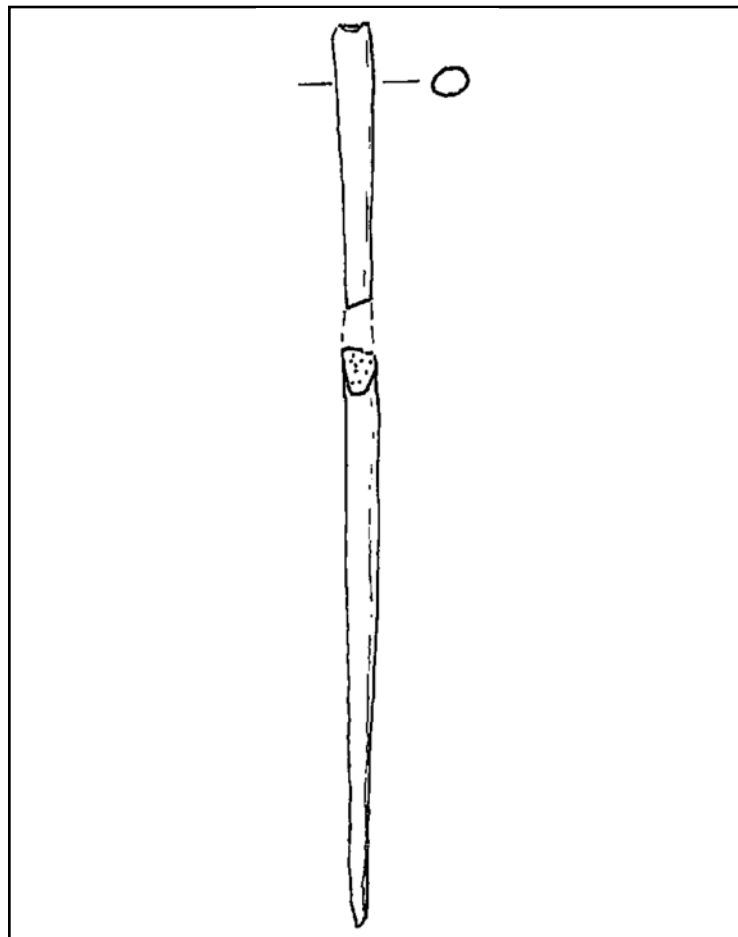
TPQ 75	TAQ 275	Période Haut Empire	Matière Os	État de conservation Fragmentaire	
Fragments de fine aiguille en os. Cassée au début du chas.					
	L (mm)	I (mm)	Diam (mm).	Section/ép. (mm)	Poids (g) 0,4

Comparaisons et références

-

Surf. ass. établissement (ha)  
5,5

- Domaine d'activité
- Agriculture  Elevage  Artisanat  Indéterminé
- Catégorie d'activité
- |   |   |                                      |
|---|---|--------------------------------------|
| <input type="checkbox"/> Céréaliculture     | <input type="checkbox"/> Tannerie/cuir      | <input type="checkbox"/> Terre cuite |
| <input type="checkbox"/> Culture fourragère | <input checked="" type="checkbox"/> Textile | <input type="checkbox"/> Polyvalent  |
| <input type="checkbox"/> Arboriculture      | <input type="checkbox"/> Métallurgie/métal  | <input type="checkbox"/> Indéterminé |
| <input type="checkbox"/> Horticulture       | <input type="checkbox"/> Bois               |                                      |
| <input type="checkbox"/> Viticulture        | <input type="checkbox"/> Pierre             |                                      |
| <input type="checkbox"/> Elevage            | <input type="checkbox"/> Os                 |                                      |
| <input type="checkbox"/> Charcuterie        | <input type="checkbox"/> Verre              |                                      |



Identification G.H.  
Aiguille ?

Identification spécialiste  
Aiguille ?

	Code catalogue Bi.Sp.mo.22	Code d'origine 14/913231.66
Commune Biberist	Lieu-dit Biberist-Spitalhof	
Pays Suisse	Entité administrative Canton de Soleure	Bibliographie disponible dans la fiche site

TPQ 75	TAQ 275	Période Haut Empire	Matière Os	État de conservation Fragmentaire	
Fragment d'aiguille en os à chas.					
	L (mm)	l (mm)	Diam (mm).	Section/ép. (mm)	Poids (g) 1,2

Comparaisons et références

-

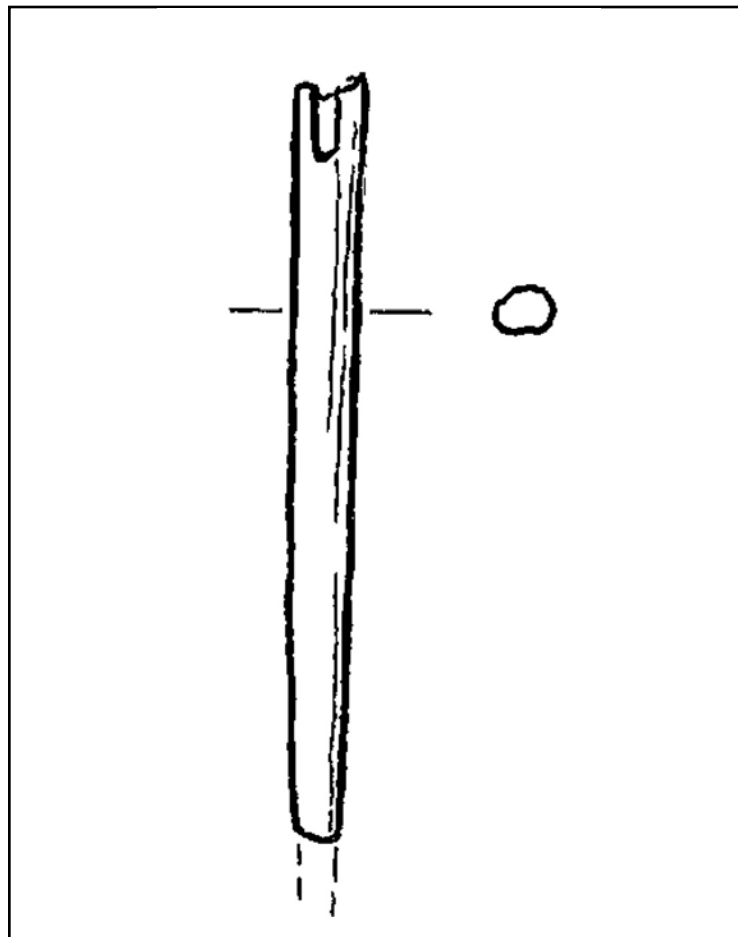
Surf. ass. établissement (ha)  
5,5

Domaine d'activité

Agriculture  Elevage  Artisanat  Indéterminé

Catégorie d'activité

<input type="checkbox"/> Céréaliculture	<input type="checkbox"/> Tannerie/cuir	<input type="checkbox"/> Terre cuite
<input type="checkbox"/> Culture fourragère	<input checked="" type="checkbox"/> Textile	<input type="checkbox"/> Polyvalent
<input type="checkbox"/> Arboriculture	<input type="checkbox"/> Métallurgie/métal	<input type="checkbox"/> Indéterminé
<input type="checkbox"/> Horticulture	<input type="checkbox"/> Bois	
<input type="checkbox"/> Viticulture	<input type="checkbox"/> Pierre	
<input type="checkbox"/> Elevage	<input type="checkbox"/> Os	
<input type="checkbox"/> Charcuterie	<input type="checkbox"/> Verre	



Identification G.H.  
Aiguille ?

Identification spécialiste  
Aiguille ?

Commune  
Biberist

Pays  
Suisse

Lieu-dit  
Biberist-Spitalhof

Entité administrative  
Canton de Soleure

Code catalogue  
Bi.Sp.mo.23

Code d'origine  
14/9/3190.33

Bibliographie disponible  
dans la fiche site

TPQ	TAQ	Période	Matière	État de conservation	
75	275	Haut Empire	Os	Fragmentaire	
NC					
	L (mm)	I (mm)	Diam (mm)	Section/ép. (mm)	Poids (g)
					0,4

Comparaisons et références

-

Domaine d'activité

Agriculture  Elevage  Artisanat  Indéterminé

Catégorie d'activité

Céréaliculture  Tannerie/cuir  Terre cuite  
 Culture fourragère  Textile  Polyvalent  
 Arboriculture  Métallurgie/métal  Indéterminé  
 Horticulture  Bois  
 Viticulture  Pierre  
 Elevage  Os  
 Charcuterie  Verre

Surf. ass. établissement (ha)

5,5

Pas d'image

Pas d'image



Identification G.H.  
Aiguille

Identification spécialiste  
Aiguille

Commune  
Biberist

Pays  
Suisse

Lieu-dit  
Biberist-Spitalhof

Entité administrative  
Canton de Soleure

Code catalogue  
Bi.Sp.mo.24

Code d'origine  
14/912929.140

Bibliographie disponible  
dans la fiche site

TPQ  
75

TAQ  
275

Période  
Haut Empire

Matière  
Os

État de conservation  
Fragmentaire

Fragment d'aiguille à chas allongé et tête en pointe.

L (mm)

l (mm)

Diam (mm).

Section/ép. (mm)

Poids (g)

4,41

1,4

Comparaisons et références

-

Domaine d'activité

Agriculture  Elevage  Artisanat  Indéterminé

Catégorie d'activité

Céréaliculture

Culture fourragère

Arboriculture

Horticulture

Viticulture

Elevage

Charcuterie

Tannerie/cuir

Textile

Métallurgie/métal

Bois

Pierre

Os

Verre

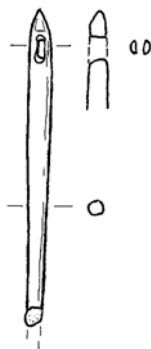
Terre cuite

Polyvalent

Indéterminé

Surf. ass. établissement (ha)

5,5



Pas d'image

Identification G.H.  
Aiguille

Identification spécialiste  
Aiguille

Commune  
Biberist

Pays  
Suisse

Lieu-dit  
Biberist-Spitalhof

Entité administrative  
Canton de Soleure

Code catalogue  
Bi.Sp.mo.25

Code d'origine  
14/9/3394.27

Bibliographie disponible  
dans la fiche site

TPQ  
75

TAQ  
275

Période  
Haut Empire

Matière  
Os

État de conservation  
Fragmentaire

Fragment d'aiguille à chas et tête légèrement conique.

L (mm)

l (mm)

Diam (mm).

Section/ép. (mm)

Poids (g)

5,8

4,1

Comparaisons et références

-

Domaine d'activité

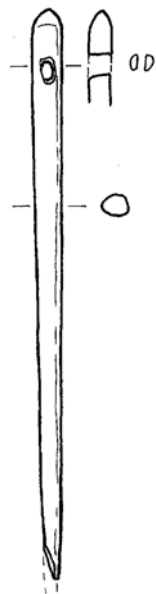
Agriculture  Elevage  Artisanat  Indéterminé

Catégorie d'activité

Céréaliculture  Tannerie/cuir  Terre cuite  
 Culture fourragère  Textile  Polyvalent  
 Arboriculture  Métallurgie/métal  Indéterminé  
 Horticulture  Bois  
 Viticulture  Pierre  
 Elevage  Os  
 Charcuterie  Verre

Surf. ass. établissement (ha)

5,5



Pas d'image

Identification G.H.  
Aiguille ?

Identification spécialiste  
Aiguille ?

Commune  
Biberist

Pays  
Suisse

Lieu-dit  
Biberist-Spitalhof

Entité administrative  
Canton de Soleure

Code catalogue  
Bi.Sp.mo.26

Code d'origine  
14/9/2960.12

Bibliographie disponible  
dans la fiche site

TPQ  
75

TAQ  
275

Période  
Haut Empire

Matière  
Os

État de conservation  
Complet

Aiguille complète en os à chas rond et tête en pointe.

L (mm)  
90

l (mm)

Diam (mm)  
4

Section/ép. (mm)

Poids (g)  
3,5

Comparaisons et références

-

Domaine d'activité

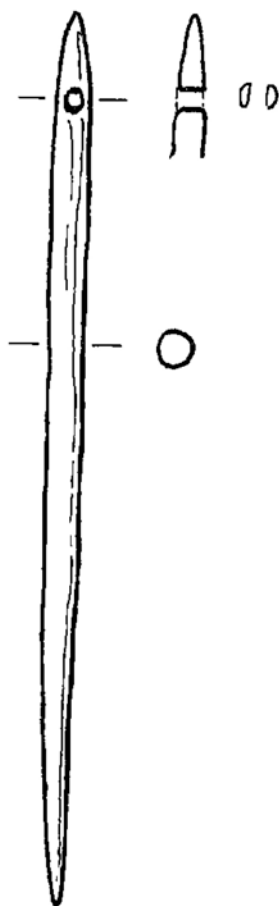
Agriculture  Elevage  Artisanat  Indéterminé

Catégorie d'activité

Céréaliculture  Tannerie/cuir  Terre cuite  
 Culture fourragère  Textile  Polyvalent  
 Arboriculture  Métallurgie/métal  Indéterminé  
 Horticulture  Bois  
 Viticulture  Pierre  
 Elevage  Os  
 Charcuterie  Verre

Surf. ass. établissement (ha)

5,5



Pas d'image

Identification G.H.  
Meule

Identification spécialiste  
Meule

		Code catalogue Av.Ru.mo.01	Code d'origine -
Commune Avenches	Lieu-dit En Chaplix		
Pays Suisse	Entité administrative Canton de Vaud	Bibliographie disponible dans la fiche site	

TPQ	TAQ	Période	Matière	État de conservation
50	80	Haut Empire	Pierre	

De forme générale conique, les dormantes se signalent par la faible hauteur de leur rebord et surtout par l'étroitesse et la forme irrégulière de leur œillard traversant. La surface supérieure est légèrement concave, alors que la surface inférieure remonte légèrement vers le centre. Le diamètre moyen des dormantes est de 66 cm et leur poids moyen estimé (dans leur état d'usure actuel) est de 45 kg.

L (mm)	l (mm)	Diam (mm)	Section/ép. (mm)	Poids (g)
		660		45000

Comparaisons et références

-

Surf. ass. établissement (ha)

12

Domaine d'activité

Agriculture  Elevage  Artisanat  Indéterminé

Catégorie d'activité

<input checked="" type="checkbox"/> Céréaliculture	<input type="checkbox"/> Tannerie/cuir	<input type="checkbox"/> Terre cuite
<input type="checkbox"/> Culture fourragère	<input type="checkbox"/> Textile	<input type="checkbox"/> Polyvalent
<input type="checkbox"/> Arboriculture	<input type="checkbox"/> Métallurgie/métal	<input type="checkbox"/> Indéterminé
<input type="checkbox"/> Horticulture	<input type="checkbox"/> Bois	
<input type="checkbox"/> Viticulture	<input type="checkbox"/> Pierre	
<input type="checkbox"/> Elevage	<input type="checkbox"/> Os	
<input type="checkbox"/> Charcuterie	<input type="checkbox"/> Verre	



Identification G.H.  
Meule

Identification spécialiste  
Meule

Code catalogue Av.Ru.mo.02	Code d'origine -	
Commune Avenches	Lieu-dit En Chaplix	
Pays Suisse	Entité administrative Canton de Vaud	Bibliographie disponible dans la fiche site

TPQ	TAQ	Période	Matière	État de conservation
50	80	Haut Empire	Pierre	

De forme générale conique, les dormantes se signalent par la faible hauteur de leur rebord et surtout par l'étroitesse et la forme irrégulière de leur œillard traversant. La surface supérieure est légèrement concave, alors que la surface inférieure remonte légèrement vers le centre. Le diamètre moyen des dormantes est de 66 cm et leur poids moyen estimé (dans leur état d'usure actuel) est de 45 kg.

L (mm)	l (mm)	Diam (mm)	Section/ép. (mm)	Poids (g)
		660		45000

Comparaisons et références

-

Surf. ass. établissement (ha)

12

Domaine d'activité

Agriculture  Elevage  Artisanat  Indéterminé

Catégorie d'activité

<input checked="" type="checkbox"/> Céréaliculture	<input type="checkbox"/> Tannerie/cuir	<input type="checkbox"/> Terre cuite
<input type="checkbox"/> Culture fourragère	<input type="checkbox"/> Textile	<input type="checkbox"/> Polyvalent
<input type="checkbox"/> Arboriculture	<input type="checkbox"/> Métallurgie/métal	<input type="checkbox"/> Indéterminé
<input type="checkbox"/> Horticulture	<input type="checkbox"/> Bois	
<input type="checkbox"/> Viticulture	<input type="checkbox"/> Pierre	
<input type="checkbox"/> Elevage	<input type="checkbox"/> Os	
<input type="checkbox"/> Charcuterie	<input type="checkbox"/> Verre	



Identification G.H.  
Meule

Identification spécialiste  
Meule

Commune Avenches	Lieu-dit En Chaplix	Code catalogue Av.Ru.mo.03	Code d'origine -
Pays Suisse	Entité administrative Canton de Vaud	Bibliographie disponible dans la fiche site	

TPQ	TAQ	Période	Matière	État de conservation
50	80	Haut Empire	Pierre	

De forme générale conique, les dormantes se signalent par la faible hauteur de leur rebord et surtout par l'étroitesse et la forme irrégulière de leur œillard traversant. La surface supérieure est légèrement concave, alors que la surface inférieure remonte légèrement vers le centre. Le diamètre moyen des dormantes est de 66 cm et leur poids moyen estimé (dans leur état d'usure actuel) est de 45 kg.

L (mm)	l (mm)	Diam (mm)	Section/ép. (mm)	Poids (g)
		660		45000

Comparaisons et références

-

Surf. ass. établissement (ha)

12

Domaine d'activité

Agriculture  Elevage  Artisanat  Indéterminé

Catégorie d'activité

<input checked="" type="checkbox"/> Céréaliculture	<input type="checkbox"/> Tannerie/cuir	<input type="checkbox"/> Terre cuite
<input type="checkbox"/> Culture fourragère	<input type="checkbox"/> Textile	<input type="checkbox"/> Polyvalent
<input type="checkbox"/> Arboriculture	<input type="checkbox"/> Métallurgie/métal	<input type="checkbox"/> Indéterminé
<input type="checkbox"/> Horticulture	<input type="checkbox"/> Bois	
<input type="checkbox"/> Viticulture	<input type="checkbox"/> Pierre	
<input type="checkbox"/> Elevage	<input type="checkbox"/> Os	
<input type="checkbox"/> Charcuterie	<input type="checkbox"/> Verre	



Identification G.H.  
Meule

Identification spécialiste  
Meule

Commune Avenches	Lieu-dit En Chaplix	Code catalogue Av.Ru.mo.04	Code d'origine -
Pays Suisse	Entité administrative Canton de Vaud	Bibliographie disponible dans la fiche site	

TPQ	TAQ	Période	Matière	État de conservation
50	80	Haut Empire	Pierre	

De forme générale conique, les dormantes se signalent par la faible hauteur de leur rebord et surtout par l'étroitesse et la forme irrégulière de leur œillard traversant. La surface supérieure est légèrement concave, alors que la surface inférieure remonte légèrement vers le centre. Le diamètre moyen des dormantes est de 66 cm et leur poids moyen estimé (dans leur état d'usure actuel) est de 45 kg.

L (mm)	l (mm)	Diam (mm)	Section/ép. (mm)	Poids (g)
		660		45000

Comparaisons et références

-

Surf. ass. établissement (ha)

12

Domaine d'activité

Agriculture  Elevage  Artisanat  Indéterminé

Catégorie d'activité

<input checked="" type="checkbox"/> Céréaliculture	<input type="checkbox"/> Tannerie/cuir	<input type="checkbox"/> Terre cuite
<input type="checkbox"/> Culture fourragère	<input type="checkbox"/> Textile	<input type="checkbox"/> Polyvalent
<input type="checkbox"/> Arboriculture	<input type="checkbox"/> Métallurgie/métal	<input type="checkbox"/> Indéterminé
<input type="checkbox"/> Horticulture	<input type="checkbox"/> Bois	
<input type="checkbox"/> Viticulture	<input type="checkbox"/> Pierre	
<input type="checkbox"/> Elevage	<input type="checkbox"/> Os	
<input type="checkbox"/> Charcuterie	<input type="checkbox"/> Verre	



Identification G.H.  
Meule

Identification spécialiste  
Meule

Commune Avenches	Lieu-dit En Chaplix	Code catalogue Av.Ru.mo.05	Code d'origine -
Pays Suisse	Entité administrative Canton de Vaud	Bibliographie disponible dans la fiche site	

TPQ	TAQ	Période	Matière	État de conservation
50	80	Haut Empire	Pierre	

De forme générale conique, les dormantes se signalent par la faible hauteur de leur rebord et surtout par l'étroitesse et la forme irrégulière de leur œillard traversant. La surface supérieure est légèrement concave, alors que la surface inférieure remonte légèrement vers le centre. Le diamètre moyen des dormantes est de 66 cm et leur poids moyen estimé (dans leur état d'usure actuel) est de 45 kg.

L (mm)	l (mm)	Diam (mm)	Section/ép. (mm)	Poids (g)
		660		45000

Comparaisons et références

-

Surf. ass. établissement (ha)

12

Domaine d'activité

Agriculture  Elevage  Artisanat  Indéterminé

Catégorie d'activité

<input checked="" type="checkbox"/> Céréaliculture	<input type="checkbox"/> Tannerie/cuir	<input type="checkbox"/> Terre cuite
<input type="checkbox"/> Culture fourragère	<input type="checkbox"/> Textile	<input type="checkbox"/> Polyvalent
<input type="checkbox"/> Arboriculture	<input type="checkbox"/> Métallurgie/métal	<input type="checkbox"/> Indéterminé
<input type="checkbox"/> Horticulture	<input type="checkbox"/> Bois	
<input type="checkbox"/> Viticulture	<input type="checkbox"/> Pierre	
<input type="checkbox"/> Elevage	<input type="checkbox"/> Os	
<input type="checkbox"/> Charcuterie	<input type="checkbox"/> Verre	





Identification G.H.  
Meule

Identification spécialiste  
Meule

Code catalogue Av.Ru.mo.06	Code d'origine -	
Commune Avenches	Lieu-dit En Chaplix	
Pays Suisse	Entité administrative Canton de Vaud	Bibliographie disponible dans la fiche site

TPQ	TAQ	Période	Matière	État de conservation
50	80	Haut Empire	Pierre	

De forme générale conique, les dormantes se signalent par la faible hauteur de leur rebord et surtout par l'étroitesse et la forme irrégulière de leur œillard traversant. La surface supérieure est légèrement concave, alors que la surface inférieure remonte légèrement vers le centre. Le diamètre moyen des dormantes est de 66 cm et leur poids moyen estimé (dans leur état d'usure actuel) est de 45 kg.

L (mm)	l (mm)	Diam (mm)	Section/ép. (mm)	Poids (g)
		660		45000

Comparaisons et références

-

Surf. ass. établissement (ha)

12

Domaine d'activité

Agriculture  Elevage  Artisanat  Indéterminé

Catégorie d'activité

<input checked="" type="checkbox"/> Céréaliculture	<input type="checkbox"/> Tannerie/cuir	<input type="checkbox"/> Terre cuite
<input type="checkbox"/> Culture fourragère	<input type="checkbox"/> Textile	<input type="checkbox"/> Polyvalent
<input type="checkbox"/> Arboriculture	<input type="checkbox"/> Métallurgie/métal	<input type="checkbox"/> Indéterminé
<input type="checkbox"/> Horticulture	<input type="checkbox"/> Bois	
<input type="checkbox"/> Viticulture	<input type="checkbox"/> Pierre	
<input type="checkbox"/> Elevage	<input type="checkbox"/> Os	
<input type="checkbox"/> Charcuterie	<input type="checkbox"/> Verre	



Identification G.H.  
Meule

Identification spécialiste  
Meule

		Code catalogue Av.Ru.mo.07	Code d'origine -
Commune Avenches	Lieu-dit En Chaplix		
Pays Suisse	Entité administrative Canton de Vaud	Bibliographie disponible dans la fiche site	

TPQ	TAQ	Période	Matière	État de conservation
50	80	Haut Empire	Pierre	

Les tournantes se caractérisent par leur profil général conique et par l'absence d'entonnoir supérieur, qui nécessite par conséquent l'adaptation d'une trémie pour l'introduction du grain. La surface supérieure est très légèrement concave ou rectiligne, alors que la surface inférieure, presque parallèle, est faiblement convexe ou rectiligne. Ces meules se signalent surtout par l'absence de logements d'anille sur leur face inférieure et par la présence de quatre logements verticaux, de section grossièrement triangulaire (angles très arrondis), disposés par paires de part et d'autre de l'œillard.

L (mm)	l (mm)	Diam (mm)	Section/ép. (mm)	Poids (g)
		650		51000

Comparaisons et références

-

Surf. ass. établissement (ha)

12

Domaine d'activité

Agriculture  Elevage  Artisanat  Indéterminé

Catégorie d'activité

<input checked="" type="checkbox"/> Céréaliculture	<input type="checkbox"/> Tannerie/cuir	<input type="checkbox"/> Terre cuite
<input type="checkbox"/> Culture fourragère	<input type="checkbox"/> Textile	<input type="checkbox"/> Polyvalent
<input type="checkbox"/> Arboriculture	<input type="checkbox"/> Métallurgie/métal	<input type="checkbox"/> Indéterminé
<input type="checkbox"/> Horticulture	<input type="checkbox"/> Bois	
<input type="checkbox"/> Viticulture	<input type="checkbox"/> Pierre	
<input type="checkbox"/> Elevage	<input type="checkbox"/> Os	
<input type="checkbox"/> Charcuterie	<input type="checkbox"/> Verre	



Identification G.H.  
Meule

Identification spécialiste  
Meule

		Code catalogue Av.Ru.mo.08	Code d'origine -
Commune Avenches	Lieu-dit En Chaplix		
Pays Suisse	Entité administrative Canton de Vaud	Bibliographie disponible dans la fiche site	

TPQ	TAQ	Période	Matière	État de conservation
50	80	Haut Empire	Pierre	

Les tournantes se caractérisent par leur profil général conique et par l'absence d'entonnoir supérieur, qui nécessite par conséquent l'adaptation d'une trémie pour l'introduction du grain. La surface supérieure est très légèrement concave ou rectiligne, alors que la surface inférieure, presque parallèle, est faiblement convexe ou rectiligne. Ces meules se signalent surtout par l'absence de logements d'anille sur leur face inférieure et par la présence de quatre logements verticaux, de section grossièrement triangulaire (angles très arrondis), disposés par paires de part et d'autre de l'œillard.

L (mm)	l (mm)	Diam (mm)	Section/ép. (mm)	Poids (g)
		650		51000

Comparaisons et références

-

Surf. ass. établissement (ha)

12

Domaine d'activité

Agriculture  Elevage  Artisanat  Indéterminé

Catégorie d'activité

<input checked="" type="checkbox"/> Céréaliculture	<input type="checkbox"/> Tannerie/cuir	<input type="checkbox"/> Terre cuite
<input type="checkbox"/> Culture fourragère	<input type="checkbox"/> Textile	<input type="checkbox"/> Polyvalent
<input type="checkbox"/> Arboriculture	<input type="checkbox"/> Métallurgie/métal	<input type="checkbox"/> Indéterminé
<input type="checkbox"/> Horticulture	<input type="checkbox"/> Bois	
<input type="checkbox"/> Viticulture	<input type="checkbox"/> Pierre	
<input type="checkbox"/> Elevage	<input type="checkbox"/> Os	
<input type="checkbox"/> Charcuterie	<input type="checkbox"/> Verre	



Identification G.H.  
Meule

Identification spécialiste  
Meule

		Code catalogue Av.Ru.mo.09	Code d'origine -
Commune Avenches	Lieu-dit En Chaplix		
Pays Suisse	Entité administrative Canton de Vaud	Bibliographie disponible dans la fiche site	

TPQ	TAQ	Période	Matière	État de conservation
50	80	Haut Empire	Pierre	

Les tournantes se caractérisent par leur profil général conique et par l'absence d'entonnoir supérieur, qui nécessite par conséquent l'adaptation d'une trémie pour l'introduction du grain. La surface supérieure est très légèrement concave ou rectiligne, alors que la surface inférieure, presque parallèle, est faiblement convexe ou rectiligne. Ces meules se signalent surtout par l'absence de logements d'anille sur leur face inférieure et par la présence de quatre logements verticaux, de section grossièrement triangulaire (angles très arrondis), disposés par paires de part et d'autre de l'œillard.

L (mm)	l (mm)	Diam (mm)	Section/ép. (mm)	Poids (g)
		650		51000

Comparaisons et références

-

Surf. ass. établissement (ha)

12

Domaine d'activité

Agriculture  Elevage  Artisanat  Indéterminé

Catégorie d'activité

<input checked="" type="checkbox"/> Céréaliculture	<input type="checkbox"/> Tannerie/cuir	<input type="checkbox"/> Terre cuite
<input type="checkbox"/> Culture fourragère	<input type="checkbox"/> Textile	<input type="checkbox"/> Polyvalent
<input type="checkbox"/> Arboriculture	<input type="checkbox"/> Métallurgie/métal	<input type="checkbox"/> Indéterminé
<input type="checkbox"/> Horticulture	<input type="checkbox"/> Bois	
<input type="checkbox"/> Viticulture	<input type="checkbox"/> Pierre	
<input type="checkbox"/> Elevage	<input type="checkbox"/> Os	
<input type="checkbox"/> Charcuterie	<input type="checkbox"/> Verre	



Identification G.H.  
Meule

Identification spécialiste  
Meule

		Code catalogue Av.Ru.mo.10	Code d'origine -
Commune Avenches	Lieu-dit En Chaplix		
Pays Suisse	Entité administrative Canton de Vaud	Bibliographie disponible dans la fiche site	

TPQ	TAQ	Période	Matière	État de conservation
50	80	Haut Empire	Pierre	

Les tournantes se caractérisent par leur profil général conique et par l'absence d'entonnoir supérieur, qui nécessite par conséquent l'adaptation d'une trémie pour l'introduction du grain. La surface supérieure est très légèrement concave ou rectiligne, alors que la surface inférieure, presque parallèle, est faiblement convexe ou rectiligne. Ces meules se signalent surtout par l'absence de logements d'anille sur leur face inférieure et par la présence de quatre logements verticaux, de section grossièrement triangulaire (angles très arrondis), disposés par paires de part et d'autre de l'œillard.

L (mm)	l (mm)	Diam (mm)	Section/ép. (mm)	Poids (g)
		650		51000

Comparaisons et références

-

Surf. ass. établissement (ha)

12

Domaine d'activité

Agriculture  Elevage  Artisanat  Indéterminé

Catégorie d'activité

<input checked="" type="checkbox"/> Céréaliculture	<input type="checkbox"/> Tannerie/cuir	<input type="checkbox"/> Terre cuite
<input type="checkbox"/> Culture fourragère	<input type="checkbox"/> Textile	<input type="checkbox"/> Polyvalent
<input type="checkbox"/> Arboriculture	<input type="checkbox"/> Métallurgie/métal	<input type="checkbox"/> Indéterminé
<input type="checkbox"/> Horticulture	<input type="checkbox"/> Bois	
<input type="checkbox"/> Viticulture	<input type="checkbox"/> Pierre	
<input type="checkbox"/> Elevage	<input type="checkbox"/> Os	
<input type="checkbox"/> Charcuterie	<input type="checkbox"/> Verre	



Identification G.H.  
Meule

Identification spécialiste  
Meule

		Code catalogue Av.Ru.mo.11	Code d'origine -
Commune Avenches	Lieu-dit En Chaplix		
Pays Suisse	Entité administrative Canton de Vaud	Bibliographie disponible dans la fiche site	

TPQ	TAQ	Période	Matière	État de conservation
50	80	Haut Empire	Pierre	

Les tournantes se caractérisent par leur profil général conique et par l'absence d'entonnoir supérieur, qui nécessite par conséquent l'adaptation d'une trémie pour l'introduction du grain. La surface supérieure est très légèrement concave ou rectiligne, alors que la surface inférieure, presque parallèle, est faiblement convexe ou rectiligne. Ces meules se signalent surtout par l'absence de logements d'anille sur leur face inférieure et par la présence de quatre logements verticaux, de section grossièrement triangulaire (angles très arrondis), disposés par paires de part et d'autre de l'œillard.

L (mm)	l (mm)	Diam (mm)	Section/ép. (mm)	Poids (g)
		650		51000

Comparaisons et références

-

Surf. ass. établissement (ha)

12

Domaine d'activité

Agriculture  Elevage  Artisanat  Indéterminé

Catégorie d'activité

<input checked="" type="checkbox"/> Céréaliculture	<input type="checkbox"/> Tannerie/cuir	<input type="checkbox"/> Terre cuite
<input type="checkbox"/> Culture fourragère	<input type="checkbox"/> Textile	<input type="checkbox"/> Polyvalent
<input type="checkbox"/> Arboriculture	<input type="checkbox"/> Métallurgie/métal	<input type="checkbox"/> Indéterminé
<input type="checkbox"/> Horticulture	<input type="checkbox"/> Bois	
<input type="checkbox"/> Viticulture	<input type="checkbox"/> Pierre	
<input type="checkbox"/> Elevage	<input type="checkbox"/> Os	
<input type="checkbox"/> Charcuterie	<input type="checkbox"/> Verre	



Identification G.H.  
Meule

Identification spécialiste  
Meule

		Code catalogue Av.Ru.mo.12	Code d'origine -
Commune Avenches	Lieu-dit En Chaplix		
Pays Suisse	Entité administrative Canton de Vaud	Bibliographie disponible dans la fiche site	

TPQ	TAQ	Période	Matière	État de conservation
50	80	Haut Empire	Pierre	

Les tournantes se caractérisent par leur profil général conique et par l'absence d'entonnoir supérieur, qui nécessite par conséquent l'adaptation d'une trémie pour l'introduction du grain. La surface supérieure est très légèrement concave ou rectiligne, alors que la surface inférieure, presque parallèle, est faiblement convexe ou rectiligne. Ces meules se signalent surtout par l'absence de logements d'anille sur leur face inférieure et par la présence de quatre logements verticaux, de section grossièrement triangulaire (angles très arrondis), disposés par paires de part et d'autre de l'œillard.

L (mm)	l (mm)	Diam (mm)	Section/ép. (mm)	Poids (g)
		650		51000

Comparaisons et références

-

Surf. ass. établissement (ha)

12

Domaine d'activité

Agriculture  Elevage  Artisanat  Indéterminé

Catégorie d'activité

<input checked="" type="checkbox"/> Céréaliculture	<input type="checkbox"/> Tannerie/cuir	<input type="checkbox"/> Terre cuite
<input type="checkbox"/> Culture fourragère	<input type="checkbox"/> Textile	<input type="checkbox"/> Polyvalent
<input type="checkbox"/> Arboriculture	<input type="checkbox"/> Métallurgie/métal	<input type="checkbox"/> Indéterminé
<input type="checkbox"/> Horticulture	<input type="checkbox"/> Bois	
<input type="checkbox"/> Viticulture	<input type="checkbox"/> Pierre	
<input type="checkbox"/> Elevage	<input type="checkbox"/> Os	
<input type="checkbox"/> Charcuterie	<input type="checkbox"/> Verre	



Identification G.H.  
Meule

Identification spécialiste  
Meule

		Code catalogue Av.Ru.mo.13	Code d'origine -
Commune Avenches	Lieu-dit En Chaplix		
Pays Suisse	Entité administrative Canton de Vaud	Bibliographie disponible dans la fiche site	

TPQ	TAQ	Période	Matière	État de conservation
50	80	Haut Empire	Pierre	

Les tournantes se caractérisent par leur profil général conique et par l'absence d'entonnoir supérieur, qui nécessite par conséquent l'adaptation d'une trémie pour l'introduction du grain. La surface supérieure est très légèrement concave ou rectiligne, alors que la surface inférieure, presque parallèle, est faiblement convexe ou rectiligne. Ces meules se signalent surtout par l'absence de logements d'anille sur leur face inférieure et par la présence de quatre logements verticaux, de section grossièrement triangulaire (angles très arrondis), disposés par paires de part et d'autre de l'œillard.

L (mm)	l (mm)	Diam (mm)	Section/ép. (mm)	Poids (g)
		650		51000

Comparaisons et références

-

Surf. ass. établissement (ha)

12

Domaine d'activité

Agriculture  Elevage  Artisanat  Indéterminé

Catégorie d'activité

<input checked="" type="checkbox"/> Céréaliculture	<input type="checkbox"/> Tannerie/cuir	<input type="checkbox"/> Terre cuite
<input type="checkbox"/> Culture fourragère	<input type="checkbox"/> Textile	<input type="checkbox"/> Polyvalent
<input type="checkbox"/> Arboriculture	<input type="checkbox"/> Métallurgie/métal	<input type="checkbox"/> Indéterminé
<input type="checkbox"/> Horticulture	<input type="checkbox"/> Bois	
<input type="checkbox"/> Viticulture	<input type="checkbox"/> Pierre	
<input type="checkbox"/> Elevage	<input type="checkbox"/> Os	
<input type="checkbox"/> Charcuterie	<input type="checkbox"/> Verre	





Identification G.H.  
Meule

Identification spécialiste  
Meule

		Code catalogue Av.Ru.mo.14	Code d'origine -
Commune Avenches	Lieu-dit En Chaplix		
Pays Suisse	Entité administrative Canton de Vaud	Bibliographie disponible dans la fiche site	

TPQ	TAQ	Période	Matière	État de conservation
50	80	Haut Empire	Pierre	

Les tournantes se caractérisent par leur profil général conique et par l'absence d'entonnoir supérieur, qui nécessite par conséquent l'adaptation d'une trémie pour l'introduction du grain. La surface supérieure est très légèrement concave ou rectiligne, alors que la surface inférieure, presque parallèle, est faiblement convexe ou rectiligne. Ces meules se signalent surtout par l'absence de logements d'anille sur leur face inférieure et par la présence de quatre logements verticaux, de section grossièrement triangulaire (angles très arrondis), disposés par paires de part et d'autre de l'œillard.

L (mm)	l (mm)	Diam (mm)	Section/ép. (mm)	Poids (g)
		650		51000

Comparaisons et références

-

Surf. ass. établissement (ha)

12

Domaine d'activité

Agriculture  Elevage  Artisanat  Indéterminé

Catégorie d'activité

<input checked="" type="checkbox"/> Céréaliculture	<input type="checkbox"/> Tannerie/cuir	<input type="checkbox"/> Terre cuite
<input type="checkbox"/> Culture fourragère	<input type="checkbox"/> Textile	<input type="checkbox"/> Polyvalent
<input type="checkbox"/> Arboriculture	<input type="checkbox"/> Métallurgie/métal	<input type="checkbox"/> Indéterminé
<input type="checkbox"/> Horticulture	<input type="checkbox"/> Bois	
<input type="checkbox"/> Viticulture	<input type="checkbox"/> Pierre	
<input type="checkbox"/> Elevage	<input type="checkbox"/> Os	
<input type="checkbox"/> Charcuterie	<input type="checkbox"/> Verre	



Identification G.H.  
Meule

Identification spécialiste  
Meule

		Code catalogue Av.Ru.mo.15	Code d'origine -
Commune Avenches	Lieu-dit En Chaplix		
Pays Suisse	Entité administrative Canton de Vaud	Bibliographie disponible dans la fiche site	

TPQ	TAQ	Période	Matière	État de conservation	
50	80	Haut Empire	Pierre		
<p>Les tournantes se caractérisent par leur profil général conique et par l'absence d'entonnoir supérieur, qui nécessite par conséquent l'adaptation d'une trémie pour l'introduction du grain. La surface supérieure est très légèrement concave ou rectiligne, alors que la surface inférieure, presque parallèle, est faiblement convexe ou rectiligne. Ces meules se signalent surtout par l'absence de logements d'anille sur leur face inférieure et par la présence de quatre logements verticaux, de section grossièrement triangulaire (angles très arrondis), disposés par paires de part et d'autre de l'œillard.</p>					
	L (mm)	l (mm)	Diam (mm).	Section/ép. (mm)	Poids (g)
			650		51000

Comparaisons et références

-

Surf. ass. établissement (ha)

12

Domaine d'activité

Agriculture  Elevage  Artisanat  Indéterminé

Catégorie d'activité

<input checked="" type="checkbox"/> Céréaliculture	<input type="checkbox"/> Tannerie/cuir	<input type="checkbox"/> Terre cuite
<input type="checkbox"/> Culture fourragère	<input type="checkbox"/> Textile	<input type="checkbox"/> Polyvalent
<input type="checkbox"/> Arboriculture	<input type="checkbox"/> Métallurgie/métal	<input type="checkbox"/> Indéterminé
<input type="checkbox"/> Horticulture	<input type="checkbox"/> Bois	
<input type="checkbox"/> Viticulture	<input type="checkbox"/> Pierre	
<input type="checkbox"/> Elevage	<input type="checkbox"/> Os	
<input type="checkbox"/> Charcuterie	<input type="checkbox"/> Verre	



Identification G.H.  
Meule

Identification spécialiste  
Meule

	Code catalogue Av.Ru.mo.16	Code d'origine -
Commune Avenches	Lieu-dit En Chaplix	
Pays Suisse	Entité administrative Canton de Vaud	Bibliographie disponible dans la fiche site

TPQ	TAQ	Période	Matière	État de conservation
50	80	Haut Empire	Pierre	

Les tournantes se caractérisent par leur profil général conique et par l'absence d'entonnoir supérieur, qui nécessite par conséquent l'adaptation d'une trémie pour l'introduction du grain. La surface supérieure est très légèrement concave ou rectiligne, alors que la surface inférieure, presque parallèle, est faiblement convexe ou rectiligne. Ces meules se signalent surtout par l'absence de logements d'anille sur leur face inférieure et par la présence de quatre logements verticaux, de section grossièrement triangulaire (angles très arrondis), disposés par paires de part et d'autre de l'œillard.

L (mm)	l (mm)	Diam (mm)	Section/ép. (mm)	Poids (g)
		650		51000

Comparaisons et références

-

Surf. ass. établissement (ha)

12

Domaine d'activité

Agriculture  Elevage  Artisanat  Indéterminé

Catégorie d'activité

<input checked="" type="checkbox"/> Céréaliculture	<input type="checkbox"/> Tannerie/cuir	<input type="checkbox"/> Terre cuite
<input type="checkbox"/> Culture fourragère	<input type="checkbox"/> Textile	<input type="checkbox"/> Polyvalent
<input type="checkbox"/> Arboriculture	<input type="checkbox"/> Métallurgie/métal	<input type="checkbox"/> Indéterminé
<input type="checkbox"/> Horticulture	<input type="checkbox"/> Bois	
<input type="checkbox"/> Viticulture	<input type="checkbox"/> Pierre	
<input type="checkbox"/> Elevage	<input type="checkbox"/> Os	
<input type="checkbox"/> Charcuterie	<input type="checkbox"/> Verre	



Identification G.H.  
Meule

Identification spécialiste  
Meule

		Code catalogue Av.Ru.mo.17	Code d'origine -
Commune Avenches	Lieu-dit En Chaplix		
Pays Suisse	Entité administrative Canton de Vaud	Bibliographie disponible dans la fiche site	

TPQ	TAQ	Période	Matière	État de conservation
50	80	Haut Empire	Pierre	

Les tournantes se caractérisent par leur profil général conique et par l'absence d'entonnoir supérieur, qui nécessite par conséquent l'adaptation d'une trémie pour l'introduction du grain. La surface supérieure est très légèrement concave ou rectiligne, alors que la surface inférieure, presque parallèle, est faiblement convexe ou rectiligne. Ces meules se signalent surtout par l'absence de logements d'anille sur leur face inférieure et par la présence de quatre logements verticaux, de section grossièrement triangulaire (angles très arrondis), disposés par paires de part et d'autre de l'œillard.

L (mm)	l (mm)	Diam (mm)	Section/ép. (mm)	Poids (g)
		650		51000

Comparaisons et références

-

Surf. ass. établissement (ha)

12

Domaine d'activité

Agriculture  Elevage  Artisanat  Indéterminé

Catégorie d'activité

<input checked="" type="checkbox"/> Céréaliculture	<input type="checkbox"/> Tannerie/cuir	<input type="checkbox"/> Terre cuite
<input type="checkbox"/> Culture fourragère	<input type="checkbox"/> Textile	<input type="checkbox"/> Polyvalent
<input type="checkbox"/> Arboriculture	<input type="checkbox"/> Métallurgie/métal	<input type="checkbox"/> Indéterminé
<input type="checkbox"/> Horticulture	<input type="checkbox"/> Bois	
<input type="checkbox"/> Viticulture	<input type="checkbox"/> Pierre	
<input type="checkbox"/> Elevage	<input type="checkbox"/> Os	
<input type="checkbox"/> Charcuterie	<input type="checkbox"/> Verre	



Identification G.H.  
Meule

Identification spécialiste  
Meule

		Code catalogue Av.Ru.mo.18	Code d'origine -
Commune Avenches	Lieu-dit En Chaplix		
Pays Suisse	Entité administrative Canton de Vaud	Bibliographie disponible dans la fiche site	

TPQ	TAQ	Période	Matière	État de conservation
50	80	Haut Empire	Pierre	

Les tournantes se caractérisent par leur profil général conique et par l'absence d'entonnoir supérieur, qui nécessite par conséquent l'adaptation d'une trémie pour l'introduction du grain. La surface supérieure est très légèrement concave ou rectiligne, alors que la surface inférieure, presque parallèle, est faiblement convexe ou rectiligne. Ces meules se signalent surtout par l'absence de logements d'anille sur leur face inférieure et par la présence de quatre logements verticaux, de section grossièrement triangulaire (angles très arrondis), disposés par paires de part et d'autre de l'œillard.

L (mm)	l (mm)	Diam (mm)	Section/ép. (mm)	Poids (g)
		650		51000

Comparaisons et références

-

Surf. ass. établissement (ha)

12

Domaine d'activité

Agriculture  Elevage  Artisanat  Indéterminé

Catégorie d'activité

<input checked="" type="checkbox"/> Céréaliculture	<input type="checkbox"/> Tannerie/cuir	<input type="checkbox"/> Terre cuite
<input type="checkbox"/> Culture fourragère	<input type="checkbox"/> Textile	<input type="checkbox"/> Polyvalent
<input type="checkbox"/> Arboriculture	<input type="checkbox"/> Métallurgie/métal	<input type="checkbox"/> Indéterminé
<input type="checkbox"/> Horticulture	<input type="checkbox"/> Bois	
<input type="checkbox"/> Viticulture	<input type="checkbox"/> Pierre	
<input type="checkbox"/> Elevage	<input type="checkbox"/> Os	
<input type="checkbox"/> Charcuterie	<input type="checkbox"/> Verre	



Identification G.H.  
Meule

Identification spécialiste  
Meule

		Code catalogue Av.Ru.mo.19	Code d'origine -
Commune Avenches	Lieu-dit En Chaplix		
Pays Suisse	Entité administrative Canton de Vaud	Bibliographie disponible dans la fiche site	

TPQ	TAQ	Période	Matière	État de conservation
50	80	Haut Empire	Pierre	

Les tournantes se caractérisent par leur profil général conique et par l'absence d'entonnoir supérieur, qui nécessite par conséquent l'adaptation d'une trémie pour l'introduction du grain. La surface supérieure est très légèrement concave ou rectiligne, alors que la surface inférieure, presque parallèle, est faiblement convexe ou rectiligne. Ces meules se signalent surtout par l'absence de logements d'anille sur leur face inférieure et par la présence de quatre logements verticaux, de section grossièrement triangulaire (angles très arrondis), disposés par paires de part et d'autre de l'œillard.

L (mm)	l (mm)	Diam (mm)	Section/ép. (mm)	Poids (g)
		650		51000

Comparaisons et références

-

Surf. ass. établissement (ha)

12

Domaine d'activité

Agriculture  Elevage  Artisanat  Indéterminé

Catégorie d'activité

<input checked="" type="checkbox"/> Céréaliculture	<input type="checkbox"/> Tannerie/cuir	<input type="checkbox"/> Terre cuite
<input type="checkbox"/> Culture fourragère	<input type="checkbox"/> Textile	<input type="checkbox"/> Polyvalent
<input type="checkbox"/> Arboriculture	<input type="checkbox"/> Métallurgie/métal	<input type="checkbox"/> Indéterminé
<input type="checkbox"/> Horticulture	<input type="checkbox"/> Bois	
<input type="checkbox"/> Viticulture	<input type="checkbox"/> Pierre	
<input type="checkbox"/> Elevage	<input type="checkbox"/> Os	
<input type="checkbox"/> Charcuterie	<input type="checkbox"/> Verre	



Identification G.H.  
Meule

Identification spécialiste  
Meule

Code catalogue Av.Ru.mo.20		Code d'origine -
Commune Avenches	Lieu-dit En Chaplix	
Pays Suisse	Entité administrative Canton de Vaud	Bibliographie disponible dans la fiche site

TPQ	TAQ	Période	Matière	État de conservation
50	80	Haut Empire	Pierre	

Les tournantes se caractérisent par leur profil général conique et par l'absence d'entonnoir supérieur, qui nécessite par conséquent l'adaptation d'une trémie pour l'introduction du grain. La surface supérieure est très légèrement concave ou rectiligne, alors que la surface inférieure, presque parallèle, est faiblement convexe ou rectiligne. Ces meules se signalent surtout par l'absence de logements d'anille sur leur face inférieure et par la présence de quatre logements verticaux, de section grossièrement triangulaire (angles très arrondis), disposés par paires de part et d'autre de l'œillard.

L (mm)	l (mm)	Diam (mm)	Section/ép. (mm)	Poids (g)
		650		51000

Comparaisons et références

-

Surf. ass. établissement (ha)

12

Domaine d'activité

Agriculture  Elevage  Artisanat  Indéterminé

Catégorie d'activité

<input checked="" type="checkbox"/> Céréaliculture	<input type="checkbox"/> Tannerie/cuir	<input type="checkbox"/> Terre cuite
<input type="checkbox"/> Culture fourragère	<input type="checkbox"/> Textile	<input type="checkbox"/> Polyvalent
<input type="checkbox"/> Arboriculture	<input type="checkbox"/> Métallurgie/métal	<input type="checkbox"/> Indéterminé
<input type="checkbox"/> Horticulture	<input type="checkbox"/> Bois	
<input type="checkbox"/> Viticulture	<input type="checkbox"/> Pierre	
<input type="checkbox"/> Elevage	<input type="checkbox"/> Os	
<input type="checkbox"/> Charcuterie	<input type="checkbox"/> Verre	



Identification G.H.  
Meule

Identification spécialiste  
Meule

		Code catalogue Av.Ru.mo.21	Code d'origine -
Commune Avenches	Lieu-dit En Chaplix		
Pays Suisse	Entité administrative Canton de Vaud	Bibliographie disponible dans la fiche site	

TPQ	TAQ	Période	Matière	État de conservation
50	80	Haut Empire	Pierre	

Les tournantes se caractérisent par leur profil général conique et par l'absence d'entonnoir supérieur, qui nécessite par conséquent l'adaptation d'une trémie pour l'introduction du grain. La surface supérieure est très légèrement concave ou rectiligne, alors que la surface inférieure, presque parallèle, est faiblement convexe ou rectiligne. Ces meules se signalent surtout par l'absence de logements d'anille sur leur face inférieure et par la présence de quatre logements verticaux, de section grossièrement triangulaire (angles très arrondis), disposés par paires de part et d'autre de l'œillard.

L (mm)	l (mm)	Diam (mm)	Section/ép. (mm)	Poids (g)
		650		51000

Comparaisons et références

-

Surf. ass. établissement (ha)

12

Domaine d'activité

Agriculture  Elevage  Artisanat  Indéterminé

Catégorie d'activité

<input checked="" type="checkbox"/> Céréaliculture	<input type="checkbox"/> Tannerie/cuir	<input type="checkbox"/> Terre cuite
<input type="checkbox"/> Culture fourragère	<input type="checkbox"/> Textile	<input type="checkbox"/> Polyvalent
<input type="checkbox"/> Arboriculture	<input type="checkbox"/> Métallurgie/métal	<input type="checkbox"/> Indéterminé
<input type="checkbox"/> Horticulture	<input type="checkbox"/> Bois	
<input type="checkbox"/> Viticulture	<input type="checkbox"/> Pierre	
<input type="checkbox"/> Elevage	<input type="checkbox"/> Os	
<input type="checkbox"/> Charcuterie	<input type="checkbox"/> Verre	





Identification G.H.  
Meule

Identification spécialiste  
Meule

Code catalogue Av.Ru.mo.22	Code d'origine -	
Commune Avenches	Lieu-dit Tourbières	
Pays Suisse	Entité administrative Canton de Vaud	Bibliographie disponible dans la fiche site

TPQ	TAQ	Période	Matière	État de conservation
160	200	Haut Empire	Pierre	

Meta en granit. La meta en granit cat. 1 est toutefois sensiblement plus épaisse (max. 22 cm). Son diamètre est supérieur à 69.5 cm et l'inclinaison de sa surface de mouture est proche de 21°. Sa base est plane et son œil traversant.

L (mm)	l (mm)	Diam (mm)	Section/ép. (mm)	Poids (g)
		695		

Comparaisons et références

La morphologie des catilli des Tourbières est tout à fait analogue à celle des exemplaires plus anciens d'En Chaplix.

Domaine d'activité

Agriculture  Elevage  Artisanat  Indéterminé

Catégorie d'activité

<input checked="" type="checkbox"/> Céréaliculture	<input type="checkbox"/> Tannerie/cuir	<input type="checkbox"/> Terre cuite
<input type="checkbox"/> Culture fourragère	<input type="checkbox"/> Textile	<input type="checkbox"/> Polyvalent
<input type="checkbox"/> Arboriculture	<input type="checkbox"/> Métallurgie/métal	<input type="checkbox"/> Indéterminé
<input type="checkbox"/> Horticulture	<input type="checkbox"/> Bois	
<input type="checkbox"/> Viticulture	<input type="checkbox"/> Pierre	
<input type="checkbox"/> Elevage	<input type="checkbox"/> Os	
<input type="checkbox"/> Charcuterie	<input type="checkbox"/> Verre	

Surf. ass. établissement (ha)

12



Identification G.H.  
Meule

Identification spécialiste  
Meule

	Code catalogue Av.Ru.mo.23	Code d'origine -
Commune Avenches	Lieu-dit Tourbières	
Pays Suisse	Entité administrative Canton de Vaud	Bibliographie disponible dans la fiche site

TPQ	TAQ	Période	Matière	État de conservation
160	200	Haut Empire	Pierre	

Catillus en granit. Le catillus en granit cat. 2 présente également une épaisseur supérieure à celle des exemplaires en lave. L'inclinaison de sa surface de travail est de l'ordre de 24°.

L (mm)	l (mm)	Diam (mm)	Section/ép. (mm)	Poids (g)
		700		

Comparaisons et références

La morphologie des catilli des Tourbières est tout à fait analogue à celle des exemplaires plus anciens d'En Chaplix.

Surf. ass. établissement (ha)

12

Domaine d'activité

Agriculture  Elevage  Artisanat  Indéterminé

Catégorie d'activité

<input checked="" type="checkbox"/> Céréaliculture	<input type="checkbox"/> Tannerie/cuir	<input type="checkbox"/> Terre cuite
<input type="checkbox"/> Culture fourragère	<input type="checkbox"/> Textile	<input type="checkbox"/> Polyvalent
<input type="checkbox"/> Arboriculture	<input type="checkbox"/> Métallurgie/métal	<input type="checkbox"/> Indéterminé
<input type="checkbox"/> Horticulture	<input type="checkbox"/> Bois	
<input type="checkbox"/> Viticulture	<input type="checkbox"/> Pierre	
<input type="checkbox"/> Elevage	<input type="checkbox"/> Os	
<input type="checkbox"/> Charcuterie	<input type="checkbox"/> Verre	



Identification G.H.  
Meule

Identification spécialiste  
Meule

	Code catalogue Av.Ru.mo.24	Code d'origine -
Commune Avenches	Lieu-dit Tourbières	
Pays Suisse	Entité administrative Canton de Vaud	Bibliographie disponible dans la fiche site

TPQ	TAQ	Période	Matière	État de conservation	
160	200		Pierre		
<p>Meta en lave vacuolaire. La meta en lave cat. 3 se signale par une base remontant légèrement vers le centre, par une surface de travail à forte inclinaison (env. 33°) et un œil traversant.</p>					
	L (mm)	I (mm)	Diam (mm).	Section/ép. (mm)	Poids (g)

Comparaisons et références

La morphologie des catilli des Tourbières est tout à fait analogue à celle des exemplaires plus anciens d'En Chaplix.

Surf. ass. établissement (ha)

12

Domaine d'activité

Agriculture  Elevage  Artisanat  Indéterminé

Catégorie d'activité

<input checked="" type="checkbox"/> Céréaliculture	<input type="checkbox"/> Tannerie/cuir	<input type="checkbox"/> Terre cuite
<input type="checkbox"/> Culture fourragère	<input type="checkbox"/> Textile	<input type="checkbox"/> Polyvalent
<input type="checkbox"/> Arboriculture	<input type="checkbox"/> Métallurgie/métal	<input type="checkbox"/> Indéterminé
<input type="checkbox"/> Horticulture	<input type="checkbox"/> Bois	
<input type="checkbox"/> Viticulture	<input type="checkbox"/> Pierre	
<input type="checkbox"/> Elevage	<input type="checkbox"/> Os	
<input type="checkbox"/> Charcuterie	<input type="checkbox"/> Verre	



Identification G.H.  
Meule

Identification spécialiste  
Meule

	Code catalogue Av.Ru.mo.25	Code d'origine -
Commune Avenches	Lieu-dit Tourbières	
Pays Suisse	Entité administrative Canton de Vaud	Bibliographie disponible dans la fiche site

TPQ	TAQ	Période	Matière	État de conservation	
160	200	Haut Empire	Pierre		
<p>Catillus en lave vacuolaire. L'épaisseur des fragments - plus particulièrement celle des catiffi en lave - est en général comprise entre 3 et 5 cm, témoignant d'un degré d'usure très important. Les catilli en lave cat. 4-13 se signalent presque tous par une surface de mouture légèrement convexe, d'une inclinaison variant entre 26° et 34°.</p>					
	L (mm)	I (mm)	Diam (mm).	Section/ép. (mm)	Poids (g)

Comparaisons et références

La morphologie des catilli des Tourbières est tout à fait analogue à celle des exemplaires plus anciens d'En Chaplix.

Domaine d'activité

Agriculture  Elevage  Artisanat  Indéterminé

Catégorie d'activité

- |  |  |                                      |
|--|--|--------------------------------------|
| <input checked="" type="checkbox"/> Céréaliculture | <input type="checkbox"/> Tannerie/cuir     | <input type="checkbox"/> Terre cuite |
| <input type="checkbox"/> Culture fourragère        | <input type="checkbox"/> Textile           | <input type="checkbox"/> Polyvalent  |
| <input type="checkbox"/> Arboriculture             | <input type="checkbox"/> Métallurgie/métal | <input type="checkbox"/> Indéterminé |
| <input type="checkbox"/> Horticulture              | <input type="checkbox"/> Bois              |                                      |
| <input type="checkbox"/> Viticulture               | <input type="checkbox"/> Pierre            |                                      |
| <input type="checkbox"/> Elevage                   | <input type="checkbox"/> Os                |                                      |
| <input type="checkbox"/> Charcuterie               | <input type="checkbox"/> Verre             |                                      |

Surf. ass. établissement (ha)

12

Pas d'image

Pas d'image

Identification G.H.  
Meule

Identification spécialiste  
Meule

	Code catalogue Av.Ru.mo.26	Code d'origine -
Commune Avenches	Lieu-dit Tourbières	
Pays Suisse	Entité administrative Canton de Vaud	Bibliographie disponible dans la fiche site

TPQ 160	TAQ 200	Période Haut Empire	Matière Pierre	État de conservation	
<p>Catillus en lave vacuolaire. L'épaisseur des fragments - plus particulièrement celle des catiffi en lave - est en général comprise entre 3 et 5 cm, témoignant d'un degré d'usure très important. Les catilli en lave cat. 4-13 se signalent presque tous par une surface de mouture légèrement convexe, d'une inclinaison variant entre 26° et 34°.</p>					
	L (mm)	l (mm)	Diam (mm).	Section/ép. (mm)	Poids (g)

Comparaisons et références

La morphologie des catilli des Tourbières est tout à fait analogue à celle des exemplaires plus anciens d'En Chaplix.

Domaine d'activité

Agriculture  Elevage  Artisanat  Indéterminé

Catégorie d'activité

Céréaliculture  Tannerie/cuir  Terre cuite  
 Culture fourragère  Textile  Polyvalent  
 Arboriculture  Métallurgie/métal  Indéterminé  
 Horticulture  Bois  
 Viticulture  Pierre  
 Elevage  Os  
 Charcuterie  Verre

Surf. ass. établissement (ha)

12

Pas d'image

Pas d'image

Identification G.H.  
Meule

Identification spécialiste  
Meule

	Code catalogue Av.Ru.mo.27	Code d'origine -
Commune Avenches	Lieu-dit Tourbières	
Pays Suisse	Entité administrative Canton de Vaud	Bibliographie disponible dans la fiche site

TPQ	TAQ	Période	Matière	État de conservation	
160	200	Haut Empire	Pierre		
<p>Catillus en lave vacuolaire. L'épaisseur des fragments - plus particulièrement celle des catiffi en lave - est en général comprise entre 3 et 5 cm, témoignant d'un degré d'usure très important. Les catilli en lave cat. 4-13 se signalent presque tous par une surface de mouture légèrement convexe, d'une inclinaison variant entre 26° et 34°.</p>					
	L (mm)	l (mm)	Diam (mm).	Section/ép. (mm)	Poids (g)

Comparaisons et références

La morphologie des catilli des Tourbières est tout à fait analogue à celle des exemplaires plus anciens d'En Chaplix.

Surf. ass. établissement (ha)

12

Domaine d'activité

Agriculture  Elevage  Artisanat  Indéterminé

Catégorie d'activité

<input checked="" type="checkbox"/> Céréaliculture	<input type="checkbox"/> Tannerie/cuir	<input type="checkbox"/> Terre cuite
<input type="checkbox"/> Culture fourragère	<input type="checkbox"/> Textile	<input type="checkbox"/> Polyvalent
<input type="checkbox"/> Arboriculture	<input type="checkbox"/> Métallurgie/métal	<input type="checkbox"/> Indéterminé
<input type="checkbox"/> Horticulture	<input type="checkbox"/> Bois	
<input type="checkbox"/> Viticulture	<input type="checkbox"/> Pierre	
<input type="checkbox"/> Elevage	<input type="checkbox"/> Os	
<input type="checkbox"/> Charcuterie	<input type="checkbox"/> Verre	



Identification G.H.  
Meule

Identification spécialiste  
Meule

	Code catalogue Av.Ru.mo.28	Code d'origine -
Commune Avenches	Lieu-dit Tourbières	
Pays Suisse	Entité administrative Canton de Vaud	Bibliographie disponible dans la fiche site

TPQ	TAQ	Période	Matière	État de conservation	
160	200	Haut Empire	Pierre		
<p>Catillus en lave vacuolaire. L'épaisseur des fragments - plus particulièrement celle des catiffi en lave - est en général comprise entre 3 et 5 cm, témoignant d'un degré d'usure très important. Les catilli en lave cat. 4-13 se signalent presque tous par une surface de mouture légèrement convexe, d'une inclinaison variant entre 26° et 34°.</p>					
	L (mm)	l (mm)	Diam (mm).	Section/ép. (mm)	Poids (g)

Comparaisons et références

La morphologie des catilli des Tourbières est tout à fait analogue à celle des exemplaires plus anciens d'En Chaplix.

Surf. ass. établissement (ha)

12

Domaine d'activité

Agriculture  Elevage  Artisanat  Indéterminé

Catégorie d'activité

<input checked="" type="checkbox"/> Céréaliculture	<input type="checkbox"/> Tannerie/cuir	<input type="checkbox"/> Terre cuite
<input type="checkbox"/> Culture fourragère	<input type="checkbox"/> Textile	<input type="checkbox"/> Polyvalent
<input type="checkbox"/> Arboriculture	<input type="checkbox"/> Métallurgie/métal	<input type="checkbox"/> Indéterminé
<input type="checkbox"/> Horticulture	<input type="checkbox"/> Bois	
<input type="checkbox"/> Viticulture	<input type="checkbox"/> Pierre	
<input type="checkbox"/> Elevage	<input type="checkbox"/> Os	
<input type="checkbox"/> Charcuterie	<input type="checkbox"/> Verre	



Identification G.H.  
Meule

Identification spécialiste  
Meule

	Code catalogue Av.Ru.mo.29	Code d'origine -
Commune Avenches	Lieu-dit Tourbières	
Pays Suisse	Entité administrative Canton de Vaud	Bibliographie disponible dans la fiche site

TPQ	TAQ	Période	Matière	État de conservation	
160	200	Haut Empire	Pierre		
<p>Catillus en lave vacuolaire. L'épaisseur des fragments - plus particulièrement celle des catiffi en lave - est en général comprise entre 3 et 5 cm, témoignant d'un degré d'usure très important. Les catilli en lave cat. 4-13 se signalent presque tous par une surface de mouture légèrement convexe, d'une inclinaison variant entre 26° et 34°.</p>					
	L (mm)	l (mm)	Diam (mm).	Section/ép. (mm)	Poids (g)

Comparaisons et références

La morphologie des catilli des Tourbières est tout à fait analogue à celle des exemplaires plus anciens d'En Chaplix.

Surf. ass. établissement (ha)

12

Domaine d'activité

Agriculture  Elevage  Artisanat  Indéterminé

Catégorie d'activité

<input checked="" type="checkbox"/> Céréaliculture	<input type="checkbox"/> Tannerie/cuir	<input type="checkbox"/> Terre cuite
<input type="checkbox"/> Culture fourragère	<input type="checkbox"/> Textile	<input type="checkbox"/> Polyvalent
<input type="checkbox"/> Arboriculture	<input type="checkbox"/> Métallurgie/métal	<input type="checkbox"/> Indéterminé
<input type="checkbox"/> Horticulture	<input type="checkbox"/> Bois	
<input type="checkbox"/> Viticulture	<input type="checkbox"/> Pierre	
<input type="checkbox"/> Elevage	<input type="checkbox"/> Os	
<input type="checkbox"/> Charcuterie	<input type="checkbox"/> Verre	





Identification G.H.  
Meule

Identification spécialiste  
Meule

	Code catalogue Av.Ru.mo.30	Code d'origine -
Commune Avenches	Lieu-dit Tourbières	
Pays Suisse	Entité administrative Canton de Vaud	Bibliographie disponible dans la fiche site

TPQ 160	TAQ 200	Période Haut Empire	Matière Pierre	État de conservation	
<p>Catillus en lave vacuolaire. L'épaisseur des fragments - plus particulièrement celle des catiffi en lave - est en général comprise entre 3 et 5 cm, témoignant d'un degré d'usure très important. Les catilli en lave cat. 4-13 se signalent presque tous par une surface de mouture légèrement convexe, d'une inclinaison variant entre 26° et 34°.</p>					
	L (mm)	l (mm)	Diam (mm).	Section/ép. (mm)	Poids (g)

Comparaisons et références

La morphologie des catilli des Tourbières est tout à fait analogue à celle des exemplaires plus anciens d'En Chaplix.

Domaine d'activité

Agriculture  Elevage  Artisanat  Indéterminé

Catégorie d'activité

- |  |  |                                      |
|--|--|--------------------------------------|
| <input checked="" type="checkbox"/> Céréaliculture | <input type="checkbox"/> Tannerie/cuir     | <input type="checkbox"/> Terre cuite |
| <input type="checkbox"/> Culture fourragère        | <input type="checkbox"/> Textile           | <input type="checkbox"/> Polyvalent  |
| <input type="checkbox"/> Arboriculture             | <input type="checkbox"/> Métallurgie/métal | <input type="checkbox"/> Indéterminé |
| <input type="checkbox"/> Horticulture              | <input type="checkbox"/> Bois              |                                      |
| <input type="checkbox"/> Viticulture               | <input type="checkbox"/> Pierre            |                                      |
| <input type="checkbox"/> Elevage                   | <input type="checkbox"/> Os                |                                      |
| <input type="checkbox"/> Charcuterie               | <input type="checkbox"/> Verre             |                                      |

Surf. ass. établissement (ha)

12

Pas d'image

Pas d'image

Identification G.H.  
Aiguille

Identification spécialiste  
Aiguille

Commune  
Cheseaux/Morrens/Étagnières

Lieu-dit  
Buy

Pays  
Suisse

Entité administrative  
Canton de Vaud

Code catalogue  
Ch.Bu.mo.01

Code d'origine  
28837

Bibliographie disponible  
dans la fiche site

TPQ -	TAQ -	Période Période romaine	Matière Alliage cuivreux	État de conservation Fragmentaire
----------	----------	----------------------------	-----------------------------	--------------------------------------

Tige (aiguille) de section ronde, légèrement courbée. Les deux extrémités sont brisées.

L (mm)	I (mm)	Diam (mm)	Section/ép. (mm)	Poids (g)
--------	--------	-----------	------------------	-----------

Comparaisons et références

-

Surf. ass. établissement (ha)

-

Domaine d'activité

Agriculture  Elevage  Artisanat  Indéterminé

Catégorie d'activité

<input type="checkbox"/> Céréaliculture	<input type="checkbox"/> Tannerie/cuir	<input type="checkbox"/> Terre cuite
<input type="checkbox"/> Culture fourragère	<input checked="" type="checkbox"/> Textile	<input type="checkbox"/> Polyvalent
<input type="checkbox"/> Arboriculture	<input type="checkbox"/> Métallurgie/métal	<input type="checkbox"/> Indéterminé
<input type="checkbox"/> Horticulture	<input type="checkbox"/> Bois	
<input type="checkbox"/> Viticulture	<input type="checkbox"/> Pierre	
<input type="checkbox"/> Elevage	<input type="checkbox"/> Os	
<input type="checkbox"/> Charcuterie	<input type="checkbox"/> Verre	

Pas d'image



Fig. 34

Travail du textile et élevage: peigne à carder en fer n° 50 (longueur: 38 cm), aiguille en bronze n° 49 (longueur: 9,6 cm), peson en terre cuite n° 44 (hauteur: 10,5 cm; diamètre: 10 cm) et forces en fer n° 52 (longueur: 21,2 cm). © Musée Cantonal d'Archéologie et d'Histoire, Lausanne. Photo Fibbi-Appel.

Identification G.H.  
Peson

Identification spécialiste  
Peson

Commune  
Cheseaux/Morrens/Étagnières

Lieu-dit  
Buy

Pays  
Suisse

Entité administrative  
Canton de Vaud

Code catalogue  
Ch.Bu.mo.02

Code d'origine  
28915

Bibliographie disponible  
dans la fiche site

TPQ	TAQ	Période	Matière	État de conservation
-	-	Période romaine	Terre cuite	Complet

Peson de section circulaire tronconique. Terre rouge, grossière et savonneuse.

L (mm)      l (mm)      Diam (mm).      Section/ép. (mm)      Poids (g)

Comparaisons et références

-

Surf. ass. établissement (ha)

-

Domaine d'activité

Agriculture     Elevage     Artisanat     Indéterminé

Catégorie d'activité

<input type="checkbox"/> Céréaliculture	<input type="checkbox"/> Tannerie/cuir	<input type="checkbox"/> Terre cuite
<input type="checkbox"/> Culture fourragère	<input checked="" type="checkbox"/> Textile	<input type="checkbox"/> Polyvalent
<input type="checkbox"/> Arboriculture	<input type="checkbox"/> Métallurgie/métal	<input type="checkbox"/> Indéterminé
<input type="checkbox"/> Horticulture	<input type="checkbox"/> Bois	
<input type="checkbox"/> Viticulture	<input type="checkbox"/> Pierre	
<input type="checkbox"/> Elevage	<input type="checkbox"/> Os	
<input type="checkbox"/> Charcuterie	<input type="checkbox"/> Verre	

Pas d'image



Fig. 34

Travail du textile et élevage: peigne à carder en fer n° 50 (longueur: 38 cm), aiguille en bronze n° 49 (longueur: 9,6 cm), peson en terre cuite n° 44 (hauteur: 10,5 cm; diamètre: 10 cm) et forces en fer n° 52 (longueur: 21,2 cm). © Musée Cantonal d'Archéologie et d'Histoire, Lausanne. Photo Fibbi-Appel.

Identification G.H.  
Peigne à carder

Identification spécialiste  
Peigne à carder

Commune  
Cheseaux/Morrens/Étagnières

Lieu-dit  
Buy

Pays  
Suisse

Entité administrative  
Canton de Vaud

Code catalogue  
Ch.Bu.mo.03

Code d'origine  
CBY/0004

Bibliographie disponible  
dans la fiche site

TPQ	TAQ	Période	Matière	État de conservation
-	-	Période romaine	Fer	Fragmentaire

Peigne à carder à fines lamelles encadrées de deux bandes latérales plus épaisses.

L (mm)      l (mm)      Diam (mm).      Section/ép. (mm)      Poids (g)

Comparaisons et références

-

Surf. ass. établissement (ha)

-

Domaine d'activité

Agriculture     Elevage     Artisanat     Indéterminé

Catégorie d'activité

<input type="checkbox"/> Céréaliculture	<input type="checkbox"/> Tannerie/cuir	<input type="checkbox"/> Terre cuite
<input type="checkbox"/> Culture fourragère	<input checked="" type="checkbox"/> Textile	<input type="checkbox"/> Polyvalent
<input type="checkbox"/> Arboriculture	<input type="checkbox"/> Métallurgie/métal	<input type="checkbox"/> Indéterminé
<input type="checkbox"/> Horticulture	<input type="checkbox"/> Bois	
<input type="checkbox"/> Viticulture	<input type="checkbox"/> Pierre	
<input type="checkbox"/> Elevage	<input type="checkbox"/> Os	
<input type="checkbox"/> Charcuterie	<input type="checkbox"/> Verre	

Pas d'image



Fig. 34

Travail du textile et élevage: peigne à carder en fer n° 50 (longueur: 38 cm), aiguille en bronze n° 49 (longueur: 9,6 cm), peson en terre cuite n° 44 (hauteur: 10,5 cm; diamètre: 10 cm) et forces en fer n° 52 (longueur: 21,2 cm). © Musée Cantonal d'Archéologie et d'Histoire, Lausanne. Photo Fibbi-Appel.

Identification G.H.  
Sonnaille

Identification spécialiste  
Clarine

Commune  
Cheseaux/Morrens/Étagnières

Lieu-dit  
Buy

Pays  
Suisse

Entité administrative  
Canton de Vaud

Code catalogue  
Ch.Bu.mo.04

Code d'origine  
28878

Bibliographie disponible  
dans la fiche site

TPQ	TAQ	Période	Matière	État de conservation
-	-	Période romaine	Fer	Complet

Clarine à base rectangulaire; corps de forme pyramidale ; boucle ronde percée d'un trou. L'anse passe à l'intérieur de la cloche et devait supporter le battant qui n'est pas conservé.

L (mm)	l (mm)	Diam (mm)	Section/ép. (mm)	Poids (g)
148				

Comparaisons et références

Type 1

Surf. ass. établissement (ha)

-

Domaine d'activité

Agriculture  Elevage  Artisanat  Indéterminé

Catégorie d'activité

<input type="checkbox"/> Céréaliculture	<input type="checkbox"/> Tannerie/cuir	<input type="checkbox"/> Terre cuite
<input type="checkbox"/> Culture fourragère	<input type="checkbox"/> Textile	<input type="checkbox"/> Polyvalent
<input type="checkbox"/> Arboriculture	<input type="checkbox"/> Métallurgie/métal	<input type="checkbox"/> Indéterminé
<input type="checkbox"/> Horticulture	<input type="checkbox"/> Bois	
<input type="checkbox"/> Viticulture	<input type="checkbox"/> Pierre	
<input checked="" type="checkbox"/> Elevage	<input type="checkbox"/> Os	
<input type="checkbox"/> Charcuterie	<input type="checkbox"/> Verre	

Pas d'image



Fig. 35

Clarine à base rectangulaire en fer n° 51.  
Hauteur: 14,8 cm. © Musée Cantonal  
d'Archéologie et d'Histoire, Lausanne.  
Photo Fibbi-Aeppi.

Identification G.H.  
Forces

Identification spécialiste  
Forces

Commune  
Cheseaux/Morrens/Étagnières

Lieu-dit  
Buy

Pays  
Suisse

Entité administrative  
Canton de Vaud

Code catalogue  
Ch.Bu.mo.05

Code d'origine  
28881

Bibliographie disponible  
dans la fiche site

TPQ	TAQ	Période	Matière	État de conservation
-	-	Période romaine	Fer	Fragmentaire

La lame et le ressort sont fragmentaires. lame légèrement arrondie et le dos un peu arqué. Ressort en oméga.

L (mm)	l (mm)	Diam (mm)	Section/ép. (mm)	Poids (g)
--------	--------	-----------	------------------	-----------

Comparaisons et références

-

Surf. ass. établissement (ha)

-

Domaine d'activité

Agriculture  Elevage  Artisanat  Indéterminé

Catégorie d'activité

<input type="checkbox"/> Céréaliculture	<input type="checkbox"/> Tannerie/cuir	<input type="checkbox"/> Terre cuite
<input type="checkbox"/> Culture fourragère	<input checked="" type="checkbox"/> Textile	<input type="checkbox"/> Polyvalent
<input type="checkbox"/> Arboriculture	<input type="checkbox"/> Métallurgie/métal	<input type="checkbox"/> Indéterminé
<input type="checkbox"/> Horticulture	<input type="checkbox"/> Bois	
<input type="checkbox"/> Viticulture	<input type="checkbox"/> Pierre	
<input type="checkbox"/> Elevage	<input type="checkbox"/> Os	
<input type="checkbox"/> Charcuterie	<input type="checkbox"/> Verre	

Pas d'image



Fig. 34

Travail du textile et élevage: peigne à carder en fer n° 50 (longueur: 38 cm), aiguille en bronze n° 49 (longueur: 9,6 cm), peson en terre cuite n° 44 (hauteur: 10,5 cm; diamètre: 10 cm) et forces en fer n° 52 (longueur: 21,2 cm). © Musée Cantonal d'Archéologie et d'Histoire, Lausanne. Photo Fibbi-Appel.

Identification G.H.  
Abratif

Identification spécialiste  
Polissoir

Commune		Lieu-dit	Code catalogue	Code d'origine
Cheseaux/Morrens/Étagnières		Buy	Ch.Bu.mo.06	3
Pays	Entité administrative		Bibliographie disponible dans la fiche site	
Suisse	Canton de Vaud			

TPQ	TAQ	Période	Matière	État de conservation
-	-	Période romaine	Pierre	Complet
<p>Petit bloc plus ou moins sphérique, possédant de 5 à 12 facettes planes ou légèrement bombées et pesant entre 50 et 250 g. Ces outils sont des polissoirs mobiles que l'on utilise pour frotter les surfaces métalliques. Les pierres d'Étagnières possèdent toujours un grain assez grossier qui permet de régulariser les surfaces mais pas d'obtenir un poli irréprochable. De tels outils peuvent aussi servir à affûter des tranchants mais pour cela, en général, on préfère utiliser des pierres allongées.</p>				
	L (mm)	l (mm)	Diam (mm).	Section/ép. (mm)
				Poids (g)


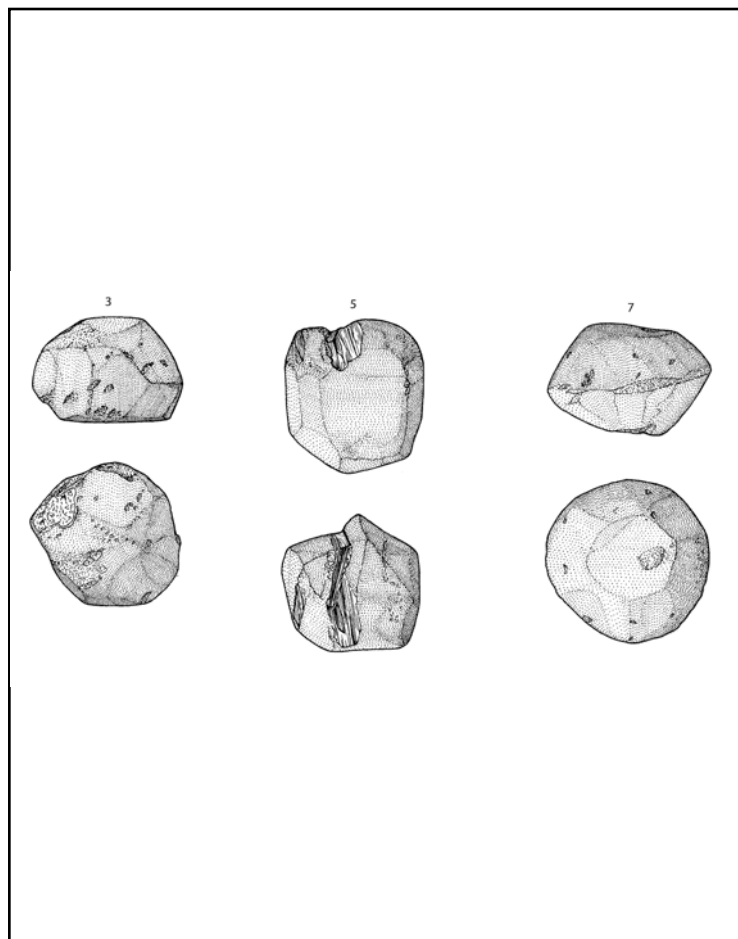
Comparaisons et références

Abratif actif polyédrique

Surf. ass. établissement (ha)

-

- Domaine d'activité
- Agriculture  Elevage  Artisanat  Indéterminé
- Catégorie d'activité
- |   |   |                                      |
|---|---|--------------------------------------|
| <input type="checkbox"/> Céréaliculture     | <input type="checkbox"/> Tannerie/cuir                | <input type="checkbox"/> Terre cuite |
| <input type="checkbox"/> Culture fourragère | <input type="checkbox"/> Textile                      | <input type="checkbox"/> Polyvalent  |
| <input type="checkbox"/> Arboriculture      | <input checked="" type="checkbox"/> Métallurgie/métal | <input type="checkbox"/> Indéterminé |
| <input type="checkbox"/> Horticulture       | <input type="checkbox"/> Bois                         |                                      |
| <input type="checkbox"/> Viticulture        | <input type="checkbox"/> Pierre                       |                                      |
| <input type="checkbox"/> Elevage            | <input type="checkbox"/> Os                           |                                      |
| <input type="checkbox"/> Charcuterie        | <input type="checkbox"/> Verre                        |                                      |



Identification G.H.  
Abrasif

Identification spécialiste  
Polissoir


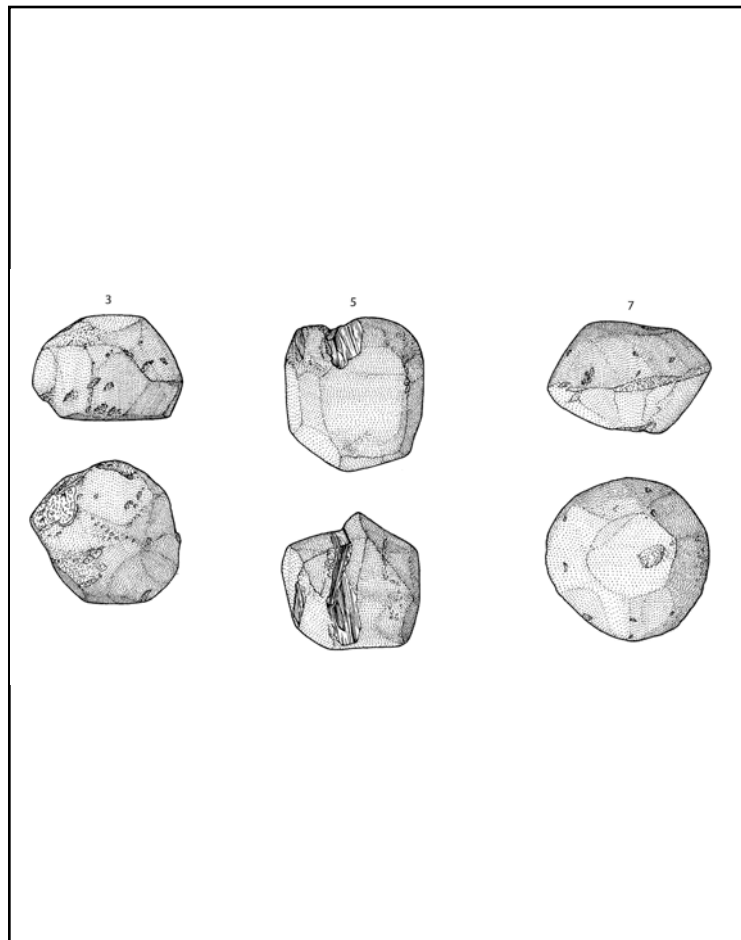
Commune Cheseaux/Morrens/Étagnières		Lieu-dit Buy	Code catalogue Ch.Bu.mo.07	Code d'origine 4
Pays Suisse	Entité administrative Canton de Vaud		Bibliographie disponible dans la fiche site	

TPQ -	TAQ -	Période Période romaine	Matière Pierre	État de conservation Complet
<p>Petit bloc plus ou moins sphérique, possédant de 5 à 12 facettes planes ou légèrement bombées et pesant entre 50 et 250 g. Ces outils sont des polissoirs mobiles que l'on utilise pour frotter les surfaces métalliques. Les pierres d'Étagnières possèdent toujours un grain assez grossier qui permet de régulariser les surfaces mais pas d'obtenir un poli irréprochable. De tels outils peuvent aussi servir à affûter des tranchants mais pour cela, en général, on préfère utiliser des pierres allongées.</p>				
<p style="text-align: center;">L (mm)      l (mm)      Diam (mm).      Section/ép. (mm)      Poids (g)</p>				

Comparaisons et références  
Abrasif actif polyédrique

Surf. ass. établissement (ha)  
-

- Domaine d'activité
- Agriculture    Elevage    Artisanat    Indéterminé
- Catégorie d'activité
- |   |   |                                      |
|---|---|--------------------------------------|
| <input type="checkbox"/> Céréaliculture     | <input type="checkbox"/> Tannerie/cuir                | <input type="checkbox"/> Terre cuite |
| <input type="checkbox"/> Culture fourragère | <input type="checkbox"/> Textile                      | <input type="checkbox"/> Polyvalent  |
| <input type="checkbox"/> Arboriculture      | <input checked="" type="checkbox"/> Métallurgie/métal | <input type="checkbox"/> Indéterminé |
| <input type="checkbox"/> Horticulture       | <input type="checkbox"/> Bois                         |                                      |
| <input type="checkbox"/> Viticulture        | <input type="checkbox"/> Pierre                       |                                      |
| <input type="checkbox"/> Elevage            | <input type="checkbox"/> Os                           |                                      |
| <input type="checkbox"/> Charcuterie        | <input type="checkbox"/> Verre                        |                                      |





Identification G.H.  
Abratif

Identification spécialiste  
Polissoir

Commune Cheseaux/Morrens/Étagnières		Lieu-dit Buy	Code catalogue Ch.Bu.mo.08	Code d'origine 5
Pays Suisse		Entité administrative Canton de Vaud	Bibliographie disponible dans la fiche site	

TPQ	TAQ	Période	Matière	État de conservation
-	-	Période romaine	Pierre	Complet

Petit bloc plus ou moins sphérique, possédant de 5 à 12 facettes planes ou légèrement bombées et pesant entre 50 et 250 g. Le polissoir possède en outre une gorge d'un centimètre de largeur qui témoigne du travail sur des tiges de faible section.

Ces outils sont des polissoirs mobiles que l'on utilise pour frotter les surfaces métalliques. Les pierres d'Étagnières possèdent toujours un grain assez grossier qui permet de régulariser les surfaces mais pas d'obtenir un poli irréprochable. De tels outils peuvent aussi servir à affûter des tranchants mais pour cela, en général, on préfère utiliser des pierres allongées.

L (mm)	l (mm)	Diam (mm)	Section/ép. (mm)	Poids (g)

Comparaisons et références

Abratif actif polyédrique

Surf. ass. établissement (ha)


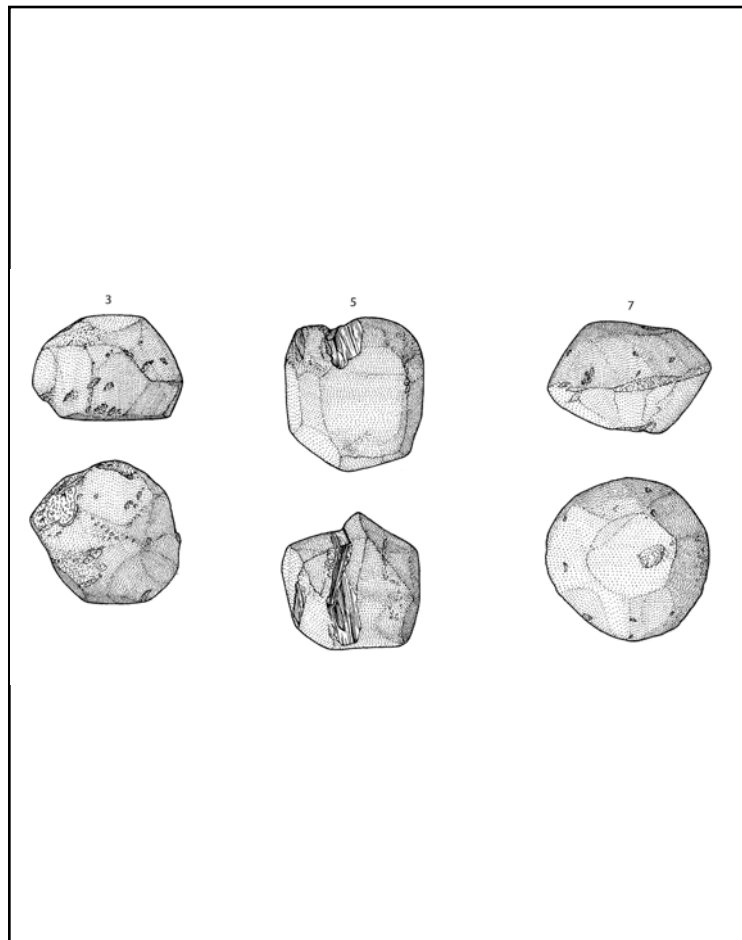
-

Domaine d'activité

Agriculture  Elevage  Artisanat  Indéterminé

Catégorie d'activité

<input type="checkbox"/> Céréaliculture	<input type="checkbox"/> Tannerie/cuir	<input type="checkbox"/> Terre cuite
<input type="checkbox"/> Culture fourragère	<input type="checkbox"/> Textile	<input type="checkbox"/> Polyvalent
<input type="checkbox"/> Arboriculture	<input checked="" type="checkbox"/> Métallurgie/métal	<input type="checkbox"/> Indéterminé
<input type="checkbox"/> Horticulture	<input type="checkbox"/> Bois	
<input type="checkbox"/> Viticulture	<input type="checkbox"/> Pierre	
<input type="checkbox"/> Elevage	<input type="checkbox"/> Os	
<input type="checkbox"/> Charcuterie	<input type="checkbox"/> Verre	



Identification G.H.  
Abrasif

Identification spécialiste  
Polissoir

Code catalogue Code d'origine  
Ch.Bu.mo.09 6

Commune Lieu-dit  
Cheseaux/Morrens/Étagnières Buy  
Pays Entité administrative  
Suisse Canton de Vaud

Bibliographie disponible  
dans la fiche site

TPQ	TAQ	Période	Matière	État de conservation
-	-	Période romaine	Pierre	Complet

Petit bloc plus ou moins sphérique, possédant de 5 à 12 facettes planes ou légèrement bombées et pesant entre 50 et 250 g. La forme de la pièce, plus effilée, est mieux adaptée au polissage de surfaces internes. Ces outils sont des polissoirs mobiles que l'on utilise pour frotter les surfaces métalliques. Les pierres d'Étagnières possèdent toujours un grain assez grossier qui permet de régulariser les surfaces mais pas d'obtenir un poli irréprochable. De tels outils peuvent aussi servir à affûter des tranchants mais pour cela, en général, on préfère utiliser des pierres allongées.

L (mm)	l (mm)	Diam (mm)	Section/ép. (mm)	Poids (g)

Comparaisons et références

Abrasif actif polyédrique

Domaine d'activité

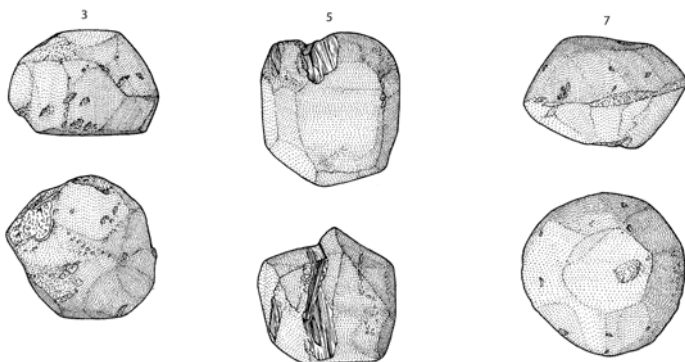
Agriculture  Elevage  Artisanat  Indéterminé

Catégorie d'activité

Céréaliculture  Tannerie/cuir  Terre cuite  
 Culture fourragère  Textile  Polyvalent  
 Arboriculture  Métallurgie/métal  Indéterminé  
 Horticulture  Bois  
 Viticulture  Pierre  
 Elevage  Os  
 Charcuterie  Verre

Surf. ass. établissement (ha)

-



Identification G.H.  
Abratif

Identification spécialiste  
Polissoir

Code catalogue Code d'origine  
Ch.Bu.mo.10 7

Commune Lieu-dit  
Cheseaux/Morrens/Étagnières Buy  
Pays Entité administrative  
Suisse Canton de Vaud

Bibliographie disponible  
dans la fiche site

TPQ	TAQ	Période	Matière	État de conservation
-	-	Période romaine	Pierre	Complet

Petit bloc plus ou moins sphérique, possédant de 5 à 12 facettes planes ou légèrement bombées et pesant entre 50 et 250 g.  
Ces outils sont des polissoirs mobiles que l'on utilise pour frotter les surfaces métalliques. Les pierres d'Étagnières possèdent toujours un grain assez grossier qui permet de régulariser les surfaces mais pas d'obtenir un poli irréprochable. De tels outils peuvent aussi servir à affûter des tranchants mais pour cela, en général, on préfère utiliser des pierres allongées.

L (mm)	l (mm)	Diam (mm)	Section/ép. (mm)	Poids (g)

Comparaisons et références

Abratif actif polyédrique

Domaine d'activité

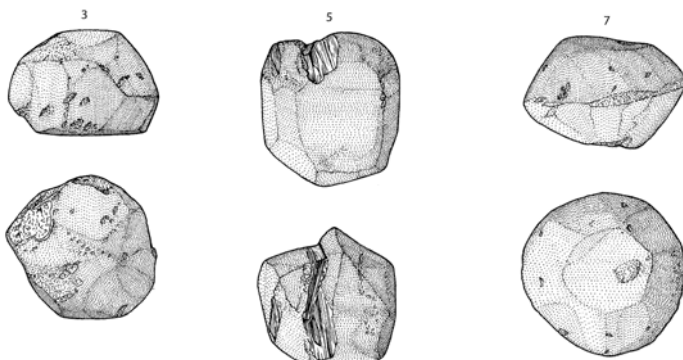
Agriculture  Elevage  Artisanat  Indéterminé

Catégorie d'activité

<input type="checkbox"/> Céréaliculture	<input type="checkbox"/> Tannerie/cuir	<input type="checkbox"/> Terre cuite
<input type="checkbox"/> Culture fourragère	<input type="checkbox"/> Textile	<input type="checkbox"/> Polyvalent
<input type="checkbox"/> Arboriculture	<input checked="" type="checkbox"/> Métallurgie/métal	<input type="checkbox"/> Indéterminé
<input type="checkbox"/> Horticulture	<input type="checkbox"/> Bois	
<input type="checkbox"/> Viticulture	<input type="checkbox"/> Pierre	
<input type="checkbox"/> Elevage	<input type="checkbox"/> Os	
<input type="checkbox"/> Charcuterie	<input type="checkbox"/> Verre	

Surf. ass. établissement (ha)

-



Identification G.H.  
Abrusif ; Percuteur

Identification spécialiste  
Polissoir ; percuteur

Commune  
Cheseaux/Morrens/Étagnières

Lieu-dit  
Buy

Pays  
Suisse

Entité administrative  
Canton de Vaud

Code catalogue  
Ch.Bu.mo.11

Code d'origine  
2

Bibliographie disponible  
dans la fiche site

TPQ

-

TAQ

-

Période

Période romaine

Matière

Pierre

État de conservation

Complet

Un sixième objet porte des traces d'utilisation similaires mais a probablement fonctionné initialement comme percuteur avant d'être transformé en polissoir.

L (mm)

l (mm)

Diam (mm)

Section/ép. (mm)

Poids (g)

Comparaisons et références

Abrusif actif opportuniste

Domaine d'activité

Agriculture  Elevage  Artisanat  Indéterminé

Catégorie d'activité

Céréaliculture

Culture fourragère

Arboriculture

Horticulture

Viticulture

Elevage

Charcuterie

Tannerie/cuir

Textile

Métallurgie/métal

Bois

Pierre

Os

Verre

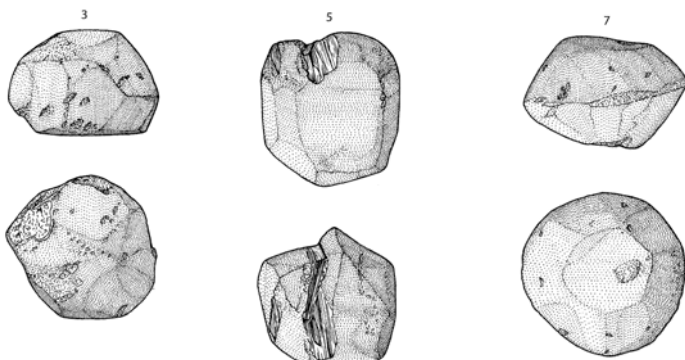
Terre cuite

Polyvalent

Indéterminé

Surf. ass. établissement (ha)

-



Identification G.H.  
Abratif

Identification spécialiste  
Polissoir

Code catalogue Code d'origine  
Ch.Bu.mo.12 9

Commune Lieu-dit  
Cheseaux/Morrens/Étagnières Buy  
Pays Entité administrative  
Suisse Canton de Vaud

Bibliographie disponible  
dans la fiche site

TPQ	TAQ	Période	Matière	État de conservation
-	-	Période romaine	Pierre	Fragmentaire

Un fragment de roche, dont une des surfaces présente des traces d'usure par abrasion, pourrait appartenir à un polissoir plus massif. Un tel outil n'est pas tenu à la main mais posé sur le sol ou calé, et c'est sur lui que l'artisan frotte le métal dans un mouvement de va-et-vient.

L (mm) l (mm) Diam (mm) Section/ép. (mm) Poids (g)

Comparaisons et références

Outil passif ?

Surf. ass. établissement (ha)

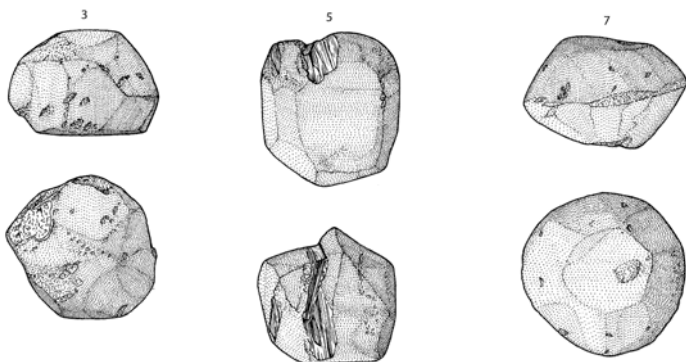
-

Domaine d'activité

Agriculture  Elevage  Artisanat  Indéterminé

Catégorie d'activité

<input type="checkbox"/> Céréaliculture	<input type="checkbox"/> Tannerie/cuir	<input type="checkbox"/> Terre cuite
<input type="checkbox"/> Culture fourragère	<input type="checkbox"/> Textile	<input type="checkbox"/> Polyvalent
<input type="checkbox"/> Arboriculture	<input checked="" type="checkbox"/> Métallurgie/métal	<input type="checkbox"/> Indéterminé
<input type="checkbox"/> Horticulture	<input type="checkbox"/> Bois	
<input type="checkbox"/> Viticulture	<input type="checkbox"/> Pierre	
<input type="checkbox"/> Elevage	<input type="checkbox"/> Os	
<input type="checkbox"/> Charcuterie	<input type="checkbox"/> Verre	



Identification G.H.  
Percuteur

Identification spécialiste  
Percuteur

Commune		Lieu-dit	Code catalogue	Code d'origine
Cheseaux/Morrens/Étagnières		Buy	Ch.Bu.mo.13	1
Pays	Entité administrative		Bibliographie disponible dans la fiche site	
Suisse	Canton de Vaud			

TPQ	TAQ	Période	Matière	État de conservation
-	-	Période romaine	Pierre (glate)	Complet

Un percuteur en pierre a été retrouvé. Massif, il pèse presque un kilo. Il n'était probablement pas emmanché mais devait être manié à la main pour broyer violemment des matières dures. Un tel outil n'est pas bien adapté au travail du métal propre. Une utilisation plus appropriée pourrait être la préparation mécanique des ajouts de forge à base de sable ou plus exactement de roches siliceuses pilées. L'utilisation de tels ajouts est démontrée à Étagnières par la forte proportion de scories argilo-sableuses retrouvées sur le site. Par contre, on n'a pas clairement identifié de structure de préparation (support de frappe, enclume) ou de stockage pour ce sable.

L (mm)	l (mm)	Diam (mm)	Section/ép. (mm)	Poids (g)
		100	60	987


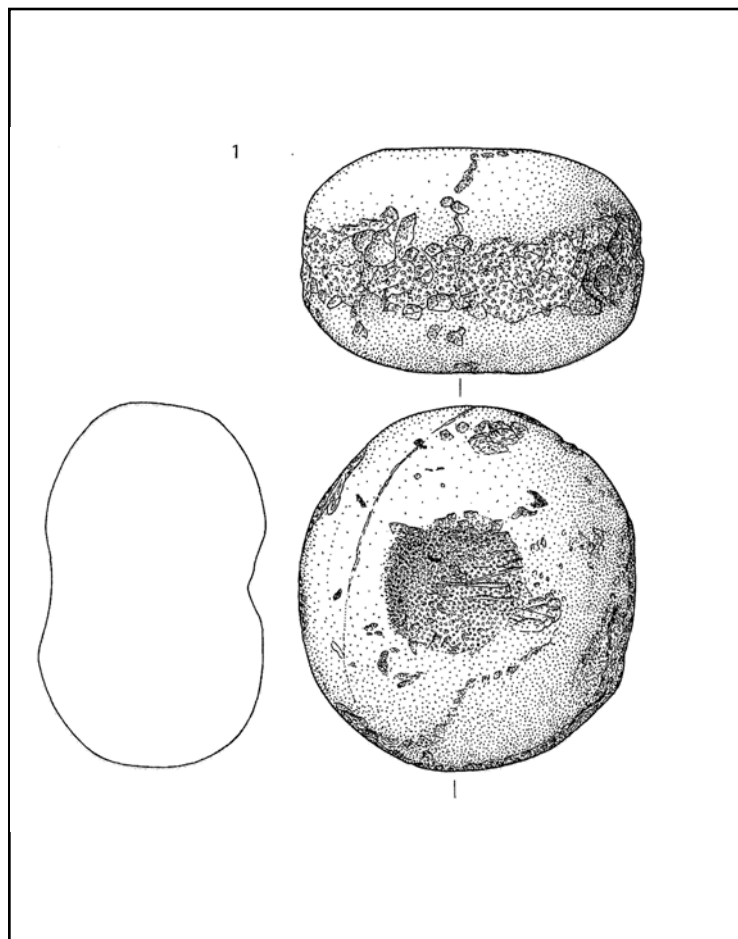
Comparaisons et références

-

Surf. ass. établissement (ha)

-

- Domaine d'activité
- Agriculture  Elevage  Artisanat  Indéterminé
- Catégorie d'activité
- |   |   |                                      |
|---|---|--------------------------------------|
| <input type="checkbox"/> Céréaliculture     | <input type="checkbox"/> Tannerie/cuir                | <input type="checkbox"/> Terre cuite |
| <input type="checkbox"/> Culture fourragère | <input type="checkbox"/> Textile                      | <input type="checkbox"/> Polyvalent  |
| <input type="checkbox"/> Arboriculture      | <input checked="" type="checkbox"/> Métallurgie/métal | <input type="checkbox"/> Indéterminé |
| <input type="checkbox"/> Horticulture       | <input type="checkbox"/> Bois                         |                                      |
| <input type="checkbox"/> Viticulture        | <input type="checkbox"/> Pierre                       |                                      |
| <input type="checkbox"/> Elevage            | <input type="checkbox"/> Os                           |                                      |
| <input type="checkbox"/> Charcuterie        | <input type="checkbox"/> Verre                        |                                      |



Identification G.H.  
Abratif

Identification spécialiste  
Polissoir

Code catalogue Code d'origine

Ch.Bu.mo.14 8

Commune Lieu-dit  
Cheseaux/Morrens/Étagnières Buy

Pays Entité administrative  
Suisse Canton de Vaud

Bibliographie disponible  
dans la fiche site

TPQ

-

TAQ

-

Période

Période romaine

Matière

Pierre

État de conservation

Complet

Enfin, un dernier objet est difficile à interpréter. Il s'agit d'un bloc incomplet, probablement grossièrement cubique à l'origine, qui est traversé par une gouttière à peu près semi-cylindrique de 5 cm de diamètre. Quelques traces sur les surfaces s'apparentent à des marques d'usure par abrasion. La surface interne de la gouttière elle-même pourrait aussi être interprétée de cette manière. Il pourrait donc éventuellement s'agir d'un polissoir fixe. Cette pièce pourrait aussi être interprétée comme le support en pierre d'une tuyère en métal destinée à conduire l'air depuis le soufflet jusqu'à l'intérieur du foyer.

L (mm)

l (mm)

Diam (mm)

Section/ép. (mm)

Poids (g)

1580

Comparaisons et références

Outil passif ?

Domaine d'activité

Agriculture  Elevage  Artisanat  Indéterminé

Catégorie d'activité

Céréaliculture

Culture fourragère

Arboriculture

Horticulture

Viticulture

Elevage

Charcuterie

Tannerie/cuir

Textile

Métallurgie/métal

Bois

Pierre

Os

Verre

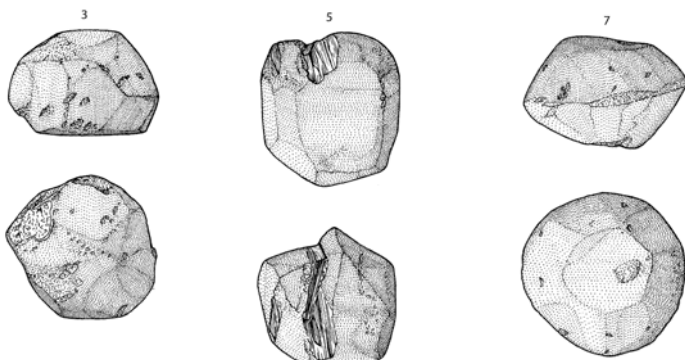
Terre cuite

Polyvalent

Indéterminé

Surf. ass. établissement (ha)

-



Identification G.H.  
Faisselle

Identification spécialiste  
Faisselle

Commune  
Cheseaux/Morrens/Étagnières

Lieu-dit  
Buy

Pays  
Suisse

Entité administrative  
Canton de Vaud

Code catalogue  
Ch.Bu.mo.15

Code d'origine  
-

Bibliographie disponible  
dans la fiche site

TPQ	TAQ	Période	Matière	État de conservation
-	-	Période romaine	Terre cuite	Fragmentaire

Céramique dotée de trous sur sa panse.

L (mm)	l (mm)	Diam (mm)	Section/ép. (mm)	Poids (g)
--------	--------	-----------	------------------	-----------

Comparaisons et références

Forme de bol

Surf. ass. établissement (ha)

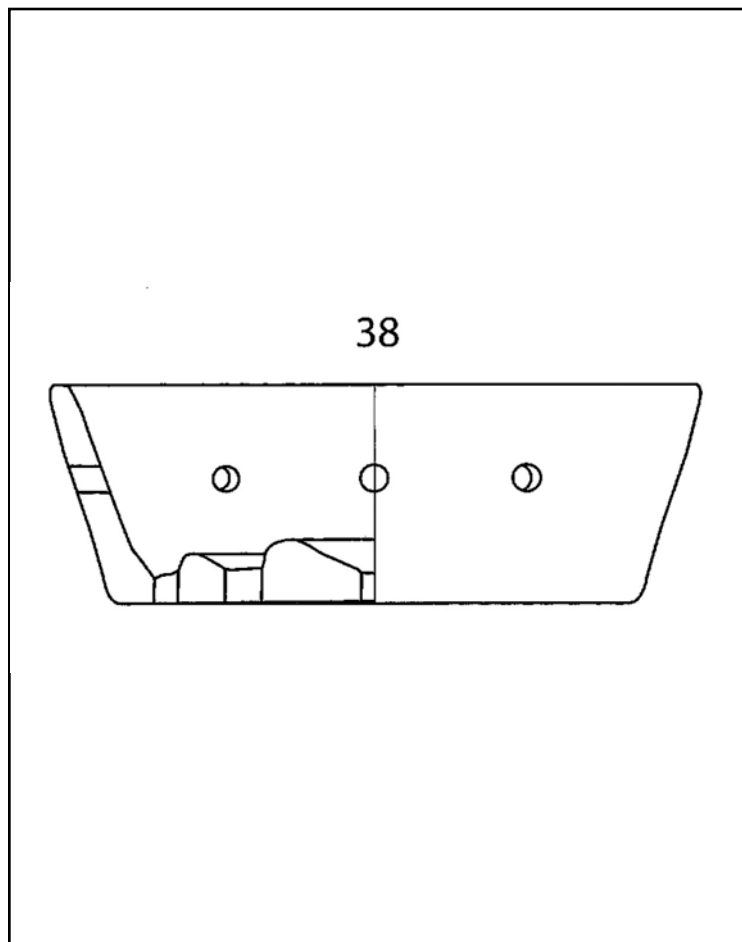
-

Domaine d'activité

Agriculture  Elevage  Artisanat  Indéterminé

Catégorie d'activité

<input type="checkbox"/> Céréaliculture	<input type="checkbox"/> Tannerie/cuir	<input type="checkbox"/> Terre cuite
<input type="checkbox"/> Culture fourragère	<input type="checkbox"/> Textile	<input type="checkbox"/> Polyvalent
<input type="checkbox"/> Arboriculture	<input type="checkbox"/> Métallurgie/métal	<input type="checkbox"/> Indéterminé
<input type="checkbox"/> Horticulture	<input type="checkbox"/> Bois	
<input type="checkbox"/> Viticulture	<input type="checkbox"/> Pierre	
<input type="checkbox"/> Elevage	<input type="checkbox"/> Os	
<input checked="" type="checkbox"/> Charcuterie	<input type="checkbox"/> Verre	





Identification G.H.  
Enclume

Identification spécialiste  
Enclume

		Code catalogue Ch.Bu.mo.16	Code d'origine 77
Commune Cheseaux/Morrens/Étagnières	Lieu-dit Buy		
Pays Suisse	Entité administrative Canton de Vaud	Bibliographie disponible dans la fiche site	

TPQ 175	TAQ 250	Période Haut Empire	Matière Pierre	État de conservation Complet	
<p>"La grosse pierre plate ST77 en calcaire (50 x 20 cm sur 17 cm de hauteur) située à 1,20 m au nord du foyer ST52 pouvait également servir de support de frappe. Ce type de pierre plate est fréquemment retrouvé dans le contexte de forges celtiques ou romaine."</p>					
	L (mm) 500	l (mm) 200	Diam (mm). 170	Section/ép. (mm) 170	Poids (g)

Comparaisons et références

-

Surf. ass. établissement (ha)

-

Domaine d'activité

Agriculture  Elevage  Artisanat  Indéterminé

Catégorie d'activité

<input type="checkbox"/> Céréaliculture	<input type="checkbox"/> Tannerie/cuir	<input type="checkbox"/> Terre cuite
<input type="checkbox"/> Culture fourragère	<input type="checkbox"/> Textile	<input type="checkbox"/> Polyvalent
<input type="checkbox"/> Arboriculture	<input checked="" type="checkbox"/> Métallurgie/métal	<input type="checkbox"/> Indéterminé
<input type="checkbox"/> Horticulture	<input type="checkbox"/> Bois	
<input type="checkbox"/> Viticulture	<input type="checkbox"/> Pierre	
<input type="checkbox"/> Elevage	<input type="checkbox"/> Os	
<input type="checkbox"/> Charcuterie	<input type="checkbox"/> Verre	



Identification G.H.  
Houe

Identification spécialiste  
Houe

Code catalogue Code d'origine  
Cu.Es.mo.01 CU95/13402-4

Commune  
Cuarny

Lieu-dit  
En Essiex

Pays  
Suisse

Entité administrative  
Canton de Vaud

Bibliographie disponible  
dans la fiche site

TPQ	TAQ	Période	Matière	État de conservation
-	-	Période romaine	Fer	Complet

Lame trapézoïdale. Emmanchement formé d'un oeil ovale percé dans une nuque rectangulaire.

L (mm)	l (mm)	Diam (mm)	Section/ép. (mm)	Poids (g)
232				

Comparaisons et références

Duvauchelle, 1990, n°166

Domaine d'activité

Agriculture  Elevage  Artisanat  Indéterminé

Catégorie d'activité

<input checked="" type="checkbox"/> Céréaliculture	<input type="checkbox"/> Tannerie/cuir	<input type="checkbox"/> Terre cuite
<input checked="" type="checkbox"/> Culture fourragère	<input type="checkbox"/> Textile	<input type="checkbox"/> Polyvalent
<input checked="" type="checkbox"/> Arboriculture	<input type="checkbox"/> Métallurgie/métal	<input type="checkbox"/> Indéterminé
<input checked="" type="checkbox"/> Horticulture	<input type="checkbox"/> Bois	
<input checked="" type="checkbox"/> Viticulture	<input type="checkbox"/> Pierre	
<input type="checkbox"/> Elevage	<input type="checkbox"/> Os	
<input type="checkbox"/> Charcuterie	<input type="checkbox"/> Verre	

Surf. ass. établissement (ha)

-

145

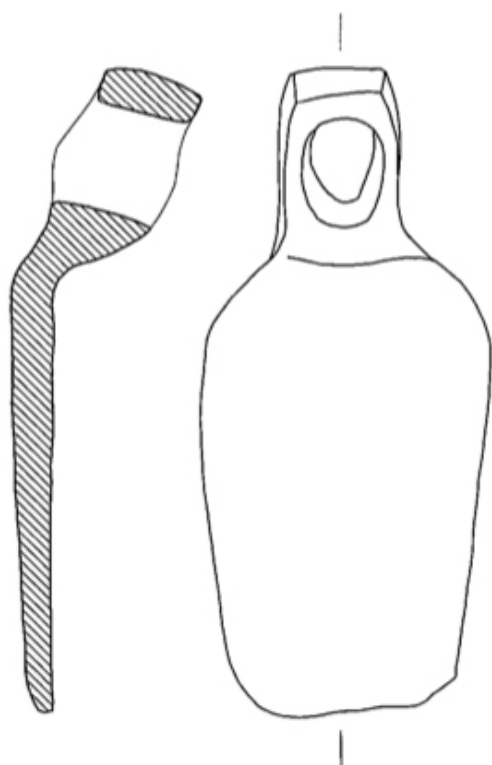


Fig. 109. Les outils du dépôt  
(Photo: Fibbi-Aeppli, Grandson).



Identification G.H.  
Coutre (araire)

Identification spécialiste  
Coutre

Code catalogue Code d'origine  
Cu.Es.mo.02 CU95/13402-5

Commune  
Cuarny

Lieu-dit  
En Essiex

Pays  
Suisse

Entité administrative  
Canton de Vaud

Bibliographie disponible  
dans la fiche site

TPQ

-

TAQ

-

Période

Période romaine

Matière

Fer

État de conservation

Complet

Longue tige de section quadrangulaire à terminaison arrondie, lame à dos arqué dans le prolongement de la tige

L (mm)  
575

l (mm)

Diam (mm)

Section/ép. (mm)

Poids (g)

#### Comparaisons et références

Osterburken: Henning 1985, pl. 1/4;  
Pohanka 1986, pl. 8/27; Rees 1979, fig.  
69/a et b.

Coutre Simple (Marbach, 2004a)

Surf. ass. établissement (ha)

-

#### Domaine d'activité

Agriculture  Elevage  Artisanat  Indéterminé

#### Catégorie d'activité

Céréaliculture  Tannerie/cuir  Terre cuite  
 Culture fourragère  Textile  Polyvalent  
 Arboriculture  Métallurgie/métal  Indéterminé  
 Horticulture  Bois  
 Viticulture  Pierre  
 Elevage  Os  
 Charcuterie  Verre

146

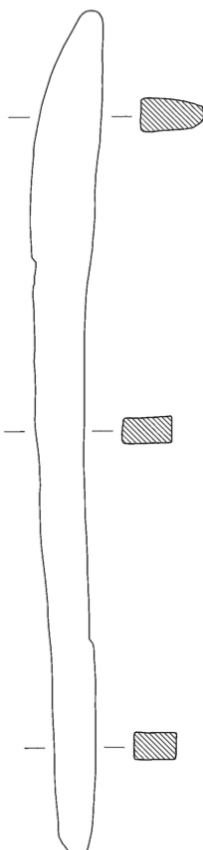


Fig. 109. Les outils du dépôt  
(Photo: Fibbi-Aeppli, Grandson).



Identification G.H.  
Fourche

Identification spécialiste  
Fourche

Code catalogue Code d'origine  
Cu.Es.mo.03 CU95/13402-6

Commune  
Cuarny

Lieu-dit  
En Essiex

Pays  
Suisse

Entité administrative  
Canton de Vaud

Bibliographie disponible  
dans la fiche site

TPQ	TAQ	Période	Matière	État de conservation
-	-	Période romaine	Fer	Complet

Fourche à trois dents de section carrée posée sur la pointe. Emmanchement formé d'une plaque de fer se terminant par un anneau soudé au fourchon central, et fixée au manche en bois par un clou.

L (mm)	l (mm)	Diam (mm)	Section/ép. (mm)	Poids (g)
370	220			

#### Comparaisons et références

Avenches: Duvauchelle 1990, n° 184;  
Baden: Koller/Doswald 1996, pl.  
89/1935; Saintes: Feugère et alii 1992,  
na 142.

Surf. ass. établissement (ha)

-

#### Domaine d'activité

Agriculture  Elevage  Artisanat  Indéterminé

#### Catégorie d'activité

<input checked="" type="checkbox"/> Céréaliculture	<input type="checkbox"/> Tannerie/cuir	<input type="checkbox"/> Terre cuite
<input checked="" type="checkbox"/> Culture fourragère	<input type="checkbox"/> Textile	<input type="checkbox"/> Polyvalent
<input type="checkbox"/> Arboriculture	<input type="checkbox"/> Métallurgie/métal	<input type="checkbox"/> Indéterminé
<input type="checkbox"/> Horticulture	<input type="checkbox"/> Bois	
<input type="checkbox"/> Viticulture	<input type="checkbox"/> Pierre	
<input type="checkbox"/> Elevage	<input type="checkbox"/> Os	
<input type="checkbox"/> Charcuterie	<input type="checkbox"/> Verre	

147

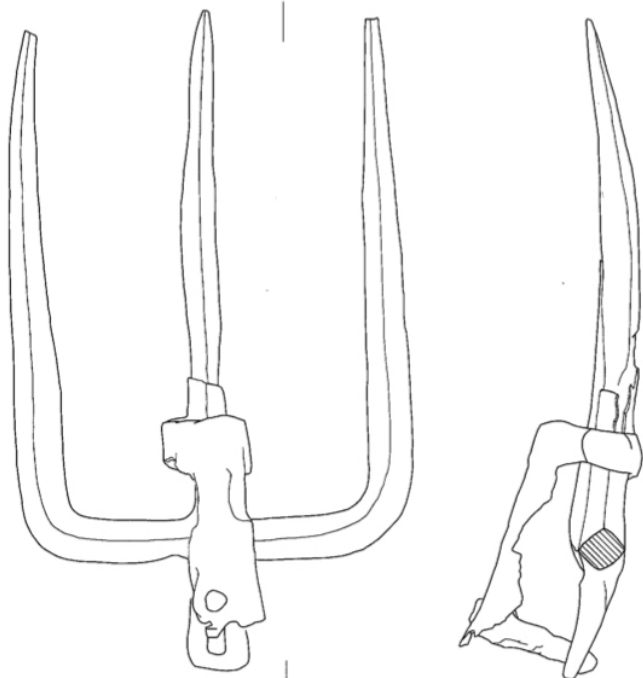


Fig. 109. Les outils du dépôt  
(Photo: Fibbi-Aeppli, Grandson).



Identification G.H.  
Hache

Identification spécialiste  
Hache

Commune  
Cuarny

Pays  
Suisse

Lieu-dit  
En Essiex

Entité administrative  
Canton de Vaud

Code catalogue  
Cu.Es.mo.04

Code d'origine  
CU95/13402-7

Bibliographie disponible  
dans la fiche site

TPQ	TAQ	Période	Matière	État de conservation
-	-	Période romaine	Fer	Complet

Hache en fer à lame arquée, œil ovale.  
Cognée/merlin

L (mm)	l (mm)	Diam (mm)	Section/ép. (mm)	Poids (g)
216				1415

Comparaisons et références

Avenches: Duvauchelle 1990, n° 31.

Type 1A de Duvauchelle 1990

Surf. ass. établissement (ha)

-

Domaine d'activité

Agriculture  Elevage  Artisanat  Indéterminé

Catégorie d'activité

<input type="checkbox"/> Céréaliculture	<input type="checkbox"/> Tannerie/cuir	<input type="checkbox"/> Terre cuite
<input type="checkbox"/> Culture fourragère	<input type="checkbox"/> Textile	<input type="checkbox"/> Polyvalent
<input type="checkbox"/> Arboriculture	<input type="checkbox"/> Métallurgie/métal	<input type="checkbox"/> Indéterminé
<input type="checkbox"/> Horticulture	<input checked="" type="checkbox"/> Bois	
<input type="checkbox"/> Viticulture	<input type="checkbox"/> Pierre	
<input type="checkbox"/> Elevage	<input type="checkbox"/> Os	
<input type="checkbox"/> Charcuterie	<input type="checkbox"/> Verre	

148

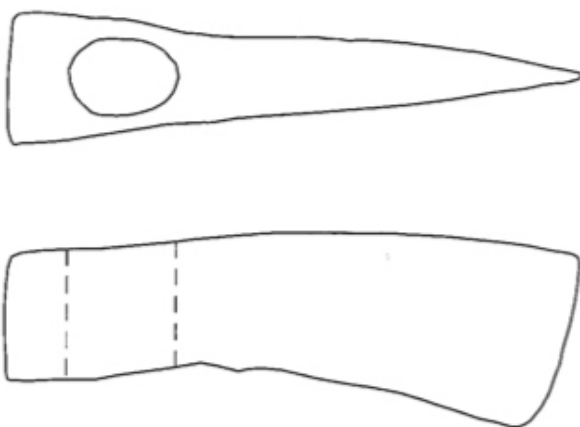


Fig. 109. Les outils du dépôt  
(Photo: Fibbi-Aeppli, Grandson).



Identification G.H.  
Ciseau

Identification spécialiste  
Ciseau

Commune  
Cuarny

Pays  
Suisse

Lieu-dit  
En Essiex

Entité administrative  
Canton de Vaud

Code catalogue  
Cu.Es.mo.05

Code d'origine  
CU95/13402-9

Bibliographie disponible  
dans la fiche site

TPQ

-

TAQ

-

Période

Période romaine

Matière

Fer

État de conservation

Complet

Ciseau droit à douille. La lame s'élargit légèrement jusqu'au tranchant. Une bague en fer avec une tête plate portant des marques d'écrasement a été retrouvée dans l'axe du ciseau à 7 cm de la douille.

L (mm)  
316

l (mm)

Diam (mm).  
35

Section/ép. (mm)

Poids (g)

Comparaisons et références

Avenches: Duvauchelle 1990, n° 74

Domaine d'activité

Agriculture  Elevage  Artisanat  Indéterminé

Catégorie d'activité

Céréaliculture

Culture fourragère

Arboriculture

Horticulture

Viticulture

Elevage

Charcuterie

Tannerie/cuir

Textile

Métallurgie/métal

Bois

Pierre

Os

Verre

Terre cuite

Polyvalent

Indéterminé

Surf. ass. établissement (ha)

-

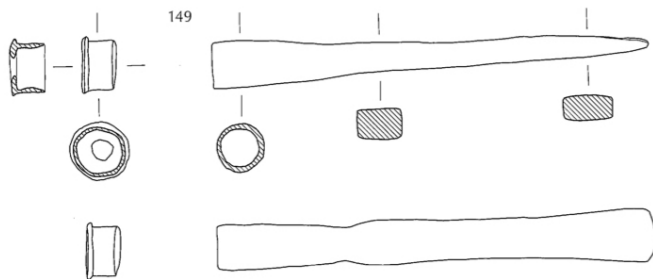


Fig. 109. Les outils du dépôt  
(Photo: Fibbi-Aeppli, Grandson).



Identification G.H.  
Meule

Identification spécialiste  
Meule

Commune Cham	Lieu-dit Hagendorn	Code catalogue Ch.Ha.mo.01	Code d'origine -
Pays Suisse	Entité administrative Canton de Zoug	Bibliographie disponible dans la fiche site	

TPQ -	TAQ -	Période Haut Empire	Matière Pierre	État de conservation Fragmentaire
Fragment de meule de grand diamètre.				
L (mm)      l (mm)      Diam (mm).      Section/ép. (mm)      Poids (g)				

Comparaisons et références

-

Surf. ass. établissement (ha)

-

Domaine d'activité

Agriculture     Elevage     Artisanat     Indéterminé

Catégorie d'activité

<input checked="" type="checkbox"/> Céréaliculture	<input type="checkbox"/> Tannerie/cuir	<input type="checkbox"/> Terre cuite
<input type="checkbox"/> Culture fourragère	<input type="checkbox"/> Textile	<input type="checkbox"/> Polyvalent
<input type="checkbox"/> Arboriculture	<input type="checkbox"/> Métallurgie/métal	<input type="checkbox"/> Indéterminé
<input type="checkbox"/> Horticulture	<input type="checkbox"/> Bois	
<input type="checkbox"/> Viticulture	<input type="checkbox"/> Pierre	
<input type="checkbox"/> Elevage	<input type="checkbox"/> Os	
<input type="checkbox"/> Charcuterie	<input type="checkbox"/> Verre	



Identification G.H.  
Ciseau

Identification spécialiste  
Ciseau

Commune  
Winkel

Pays  
Suisse

Lieu-dit  
Seeb

Entité administrative  
canton de Zurich

Code catalogue  
Wi.Se.mo.01

Code d'origine  
70

Bibliographie disponible  
dans la fiche site

TPQ

-

TAQ

-

Période

Période romaine

Matière

Fer

État de conservation

Fragmentaire

Tige de section rectangulaire se terminant par une petite lame abîmée.

L (mm)

l (mm)

Diam (mm).

Section/ép. (mm)

Poids (g)

Comparaisons et références

-

Domaine d'activité

Agriculture  Elevage  Artisanat  Indéterminé

Catégorie d'activité

Céréaliculture

Culture fourragère

Arboriculture

Horticulture

Viticulture

Elevage

Charcuterie

Tannerie/cuir

Textile

Métallurgie/métal

Bois

Pierre

Os

Verre

Terre cuite

Polyvalent

Indéterminé

Surf. ass. établissement (ha)

7,2



Pas d'image



Identification G.H.  
Mèche (tarière)

Identification spécialiste  
Mèche

Code catalogue Code d'origine

Wi.Se.mo.02

71

Commune  
Winkel

Lieu-dit  
Seeb

Pays  
Suisse

Entité administrative  
canton de Zurich

Bibliographie disponible  
dans la fiche site

TPQ

-

TAQ

-

Période

Période romaine

Matière

Fer

État de conservation

Complet

Tarière à soie triangulaire plate. La mèche est à cuiller.

L (mm)  
196

l (mm)

Diam (mm).

Section/ép. (mm)

Poids (g)

Comparaisons et références

-

Domaine d'activité

Agriculture  Elevage  Artisanat  Indéterminé

Catégorie d'activité

Céréaliculture

Culture fourragère

Arboriculture

Horticulture

Viticulture

Elevage

Charcuterie

Tannerie/cuir

Textile

Métallurgie/métal

Bois

Pierre

Os

Verre

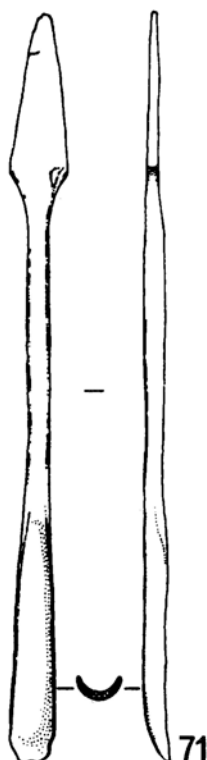
Terre cuite

Polyvalent

Indéterminé

Surf. ass. établissement (ha)

7,2



Pas d'image

Identification G.H.  
Ciseau

Identification spécialiste  
Ciseau

Commune  
Winkel

Pays  
Suisse

Lieu-dit  
Seeb

Entité administrative  
canton de Zurich

Code catalogue  
Wi.Se.mo.03

Code d'origine  
73

Bibliographie disponible  
dans la fiche site

TPQ

-

TAQ

-

Période

Période romaine

Matière

Fer

État de conservation

Complet

Ciseau à soie. Après un large épaulement le corps se réduit s'évase jusqu'à la lame.

L (mm)

l (mm)

Diam (mm).

Section/ép. (mm)

Poids (g)

Comparaisons et références

-

Domaine d'activité

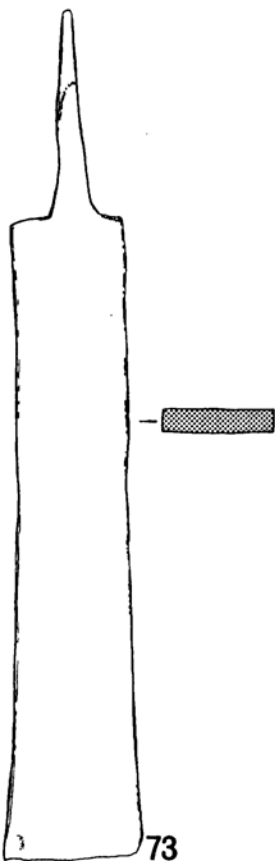
Agriculture  Elevage  Artisanat  Indéterminé

Catégorie d'activité

Céréaliculture  Tannerie/cuir  Terre cuite  
 Culture fourragère  Textile  Polyvalent  
 Arboriculture  Métallurgie/métal  Indéterminé  
 Horticulture  Bois  
 Viticulture  Pierre  
 Elevage  Os  
 Charcuterie  Verre

Surf. ass. établissement (ha)

7,2



Pas d'image

Identification G.H.  
Ciseau ? Bédane ?

Identification spécialiste  
Ciseau

Commune  
Winkel

Pays  
Suisse

Lieu-dit  
Seeb

Entité administrative  
canton de Zurich

Code catalogue  
Wi.Se.mo.04

Code d'origine  
75

Bibliographie disponible  
dans la fiche site

TPQ

-

TAQ

-

Période

Période romaine

Matière

Fer

État de conservation

Complet

Outil à douille fermée. La lame s'évase vers le tranchant. La lame est biseautée. L'épaisseur semble plus importante que la largeur de la lame. Peut-il s'agir d'une bédane ?

L (mm)

l (mm)

Diam (mm)

Section/ép. (mm)

Poids (g)

Comparaisons et références

-

Domaine d'activité

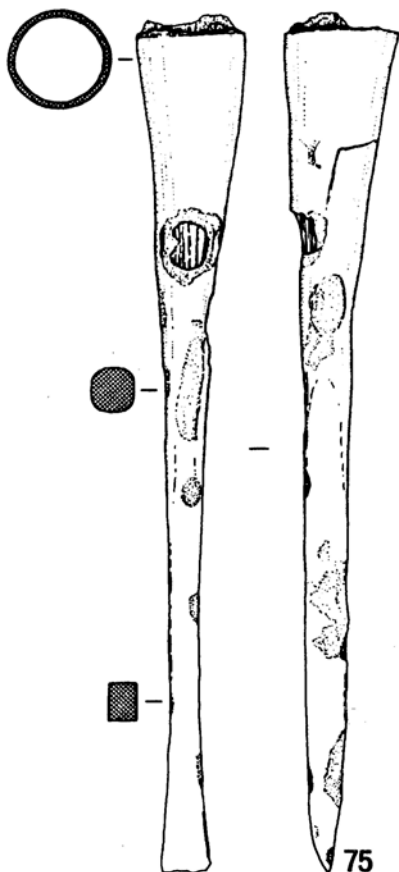
Agriculture  Elevage  Artisanat  Indéterminé

Catégorie d'activité

Céréaliculture  Tannerie/cuir  Terre cuite  
 Culture fourragère  Textile  Polyvalent  
 Arboriculture  Métallurgie/métal  Indéterminé  
 Horticulture  Bois  
 Viticulture  Pierre  
 Elevage  Os  
 Charcuterie  Verre

Surf. ass. établissement (ha)

7,2



Pas d'image

Identification G.H.  
Coin

Identification spécialiste  
Coin

Code catalogue Code d'origine  
Wi.Se.mo.05 76

Commune  
Winkel

Lieu-dit  
Seeb

Pays  
Suisse

Entité administrative  
canton de Zurich

Bibliographie disponible  
dans la fiche site

TPQ	TAQ	Période	Matière	État de conservation
-	-	Période romaine	Fer	Complet

Coin triangulaire présentant des traces d'écrasement.

L (mm)	l (mm)	Diam (mm)	Section/ép. (mm)	Poids (g)
142	38		20	

Comparaisons et références

-

Domaine d'activité

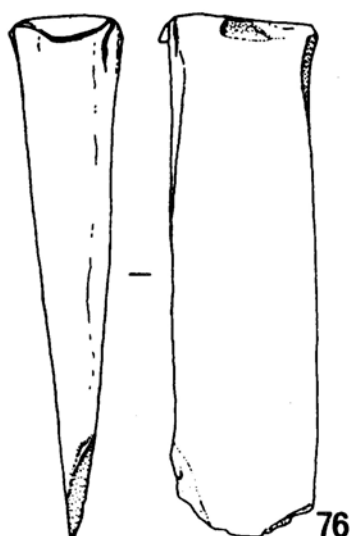
Agriculture  Elevage  Artisanat  Indéterminé

Catégorie d'activité

<input type="checkbox"/> Céréaliculture	<input type="checkbox"/> Tannerie/cuir	<input type="checkbox"/> Terre cuite
<input type="checkbox"/> Culture fourragère	<input type="checkbox"/> Textile	<input type="checkbox"/> Polyvalent
<input type="checkbox"/> Arboriculture	<input type="checkbox"/> Métallurgie/métal	<input type="checkbox"/> Indéterminé
<input type="checkbox"/> Horticulture	<input checked="" type="checkbox"/> Bois	
<input type="checkbox"/> Viticulture	<input type="checkbox"/> Pierre	
<input type="checkbox"/> Elevage	<input type="checkbox"/> Os	
<input type="checkbox"/> Charcuterie	<input type="checkbox"/> Verre	

Surf. ass. établissement (ha)

7,2



Pas d'image

Identification G.H.  
Coin ? Ciseau ?

Identification spécialiste  
Coin

		Code catalogue Wi.Se.mo.06	Code d'origine 77
Commune Winkel		Lieu-dit Seeb	
Pays Suisse		Entité administrative canton de Zurich	Bibliographie disponible dans la fiche site

TPQ -	TAQ -	Période Période romaine	Matière Fer	État de conservation Fragmentaire	
Petit outil qui s'évase vers la lame. Coin ? Ciseau ?					
	L (mm)	l (mm)	Diam (mm).	Section/ép. (mm)	Poids (g)

Comparaisons et références

-

Surf. ass. établissement (ha)

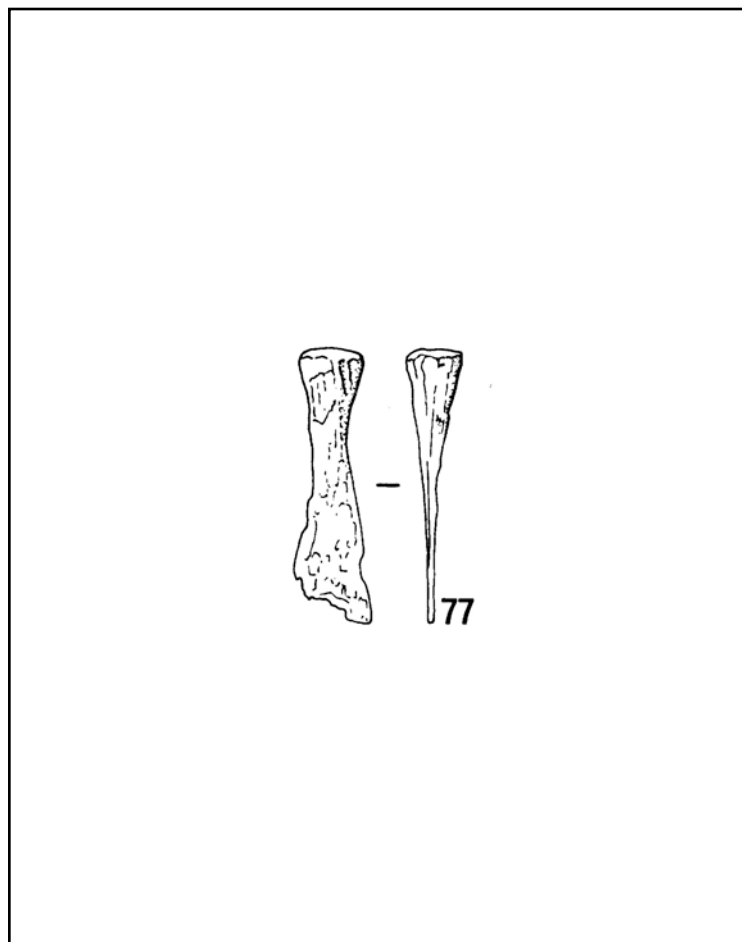
7,2

Domaine d'activité

Agriculture  Elevage  Artisanat  Indéterminé

Catégorie d'activité

<input type="checkbox"/> Céréaliculture	<input type="checkbox"/> Tannerie/cuir	<input type="checkbox"/> Terre cuite
<input type="checkbox"/> Culture fourragère	<input type="checkbox"/> Textile	<input type="checkbox"/> Polyvalent
<input type="checkbox"/> Arboriculture	<input type="checkbox"/> Métallurgie/métal	<input type="checkbox"/> Indéterminé
<input type="checkbox"/> Horticulture	<input checked="" type="checkbox"/> Bois	
<input type="checkbox"/> Viticulture	<input type="checkbox"/> Pierre	
<input type="checkbox"/> Elevage	<input type="checkbox"/> Os	
<input type="checkbox"/> Charcuterie	<input type="checkbox"/> Verre	



Identification G.H.  
Coin

Identification spécialiste  
Coin

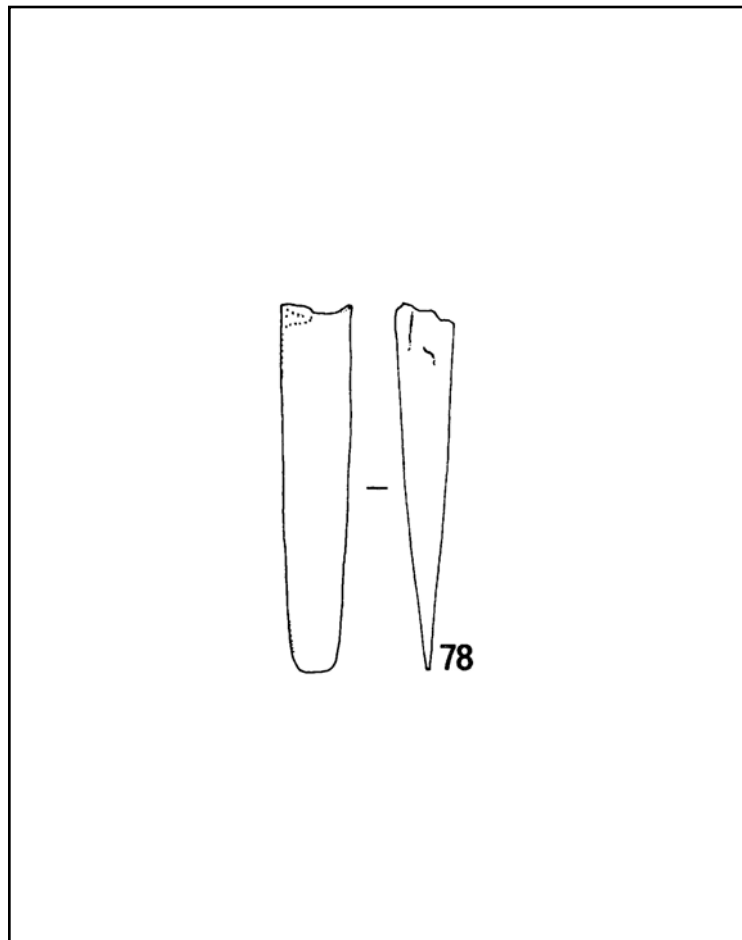
	Code catalogue Wi.Se.mo.07	Code d'origine 78
Commune Winkel	Lieu-dit Seeb	
Pays Suisse	Entité administrative canton de Zurich	Bibliographie disponible dans la fiche site

TPQ -	TAQ -	Période Période romaine	Matière Fer	État de conservation Fragmentaire
Objet triangulaire à bout arrondi.				
	L (mm) 98	l (mm) 18	Diam (mm). Section/ép. (mm) 12	Poids (g)

Comparaisons et références  
-

Surf. ass. établissement (ha)  
7,2

- Domaine d'activité
- Agriculture  Elevage  Artisanat  Indéterminé
- Catégorie d'activité
- |   |  |                                      |
|---|--|--------------------------------------|
| <input type="checkbox"/> Céréaliculture     | <input type="checkbox"/> Tannerie/cuir     | <input type="checkbox"/> Terre cuite |
| <input type="checkbox"/> Culture fourragère | <input type="checkbox"/> Textile           | <input type="checkbox"/> Polyvalent  |
| <input type="checkbox"/> Arboriculture      | <input type="checkbox"/> Métallurgie/métal | <input type="checkbox"/> Indéterminé |
| <input type="checkbox"/> Horticulture       | <input checked="" type="checkbox"/> Bois   |                                      |
| <input type="checkbox"/> Viticulture        | <input type="checkbox"/> Pierre            |                                      |
| <input type="checkbox"/> Elevage            | <input type="checkbox"/> Os                |                                      |
| <input type="checkbox"/> Charcuterie        | <input type="checkbox"/> Verre             |                                      |



Identification G.H.  
Ciseau

Identification spécialiste  
Ciseau

Code catalogue  
Wi.Se.mo.08

Code d'origine  
79

Commune  
Winkel

Lieu-dit  
Seeb

Pays  
Suisse

Entité administrative  
canton de Zurich

Bibliographie disponible  
dans la fiche site

TPQ

-

TAQ

-

Période

Période romaine

Matière

Fer

État de conservation

Ciseau court à soie et large épaulement.

L (mm)

l (mm)

Diam (mm).

Section/ép. (mm)

Poids (g)

Comparaisons et références

-

Domaine d'activité

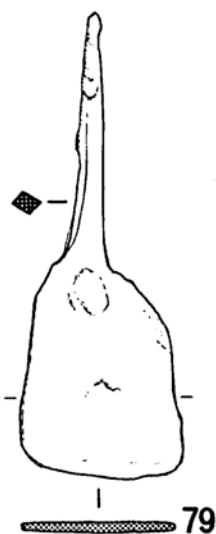
Agriculture  Elevage  Artisanat  Indéterminé

Catégorie d'activité

Céréaliculture  Tannerie/cuir  Terre cuite  
 Culture fourragère  Textile  Polyvalent  
 Arboriculture  Métallurgie/métal  Indéterminé  
 Horticulture  Bois  
 Viticulture  Pierre  
 Elevage  Os  
 Charcuterie  Verre

Surf. ass. établissement (ha)

7,2



Pas d'image

Identification G.H.  
Ciseau

Identification spécialiste  
Ciseau

Code catalogue  
Wi.Se.mo.09

Code d'origine  
84

Commune  
Winkel

Lieu-dit  
Seeb

Pays  
Suisse

Entité administrative  
canton de Zurich

Bibliographie disponible  
dans la fiche site

TPQ

-

TAQ

-

Période

Période romaine

Matière

Fer

État de conservation

Fragmentaire

Ciseau à soie. Après un large épaulement la lame est concave. Elle s'évase avant le tranchant.

L (mm)

l (mm)

Diam (mm).

Section/ép. (mm)

Poids (g)

Comparaisons et références

-

Domaine d'activité

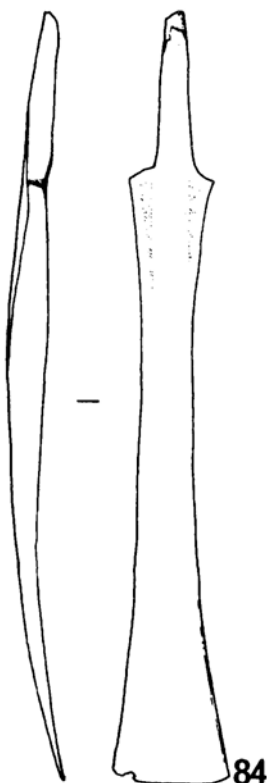
Agriculture  Elevage  Artisanat  Indéterminé

Catégorie d'activité

Céréaliculture  Tannerie/cuir  Terre cuite  
 Culture fourragère  Textile  Polyvalent  
 Arboriculture  Métallurgie/métal  Indéterminé  
 Horticulture  Bois  
 Viticulture  Pierre  
 Elevage  Os  
 Charcuterie  Verre

Surf. ass. établissement (ha)

7,2



Pas d'image



Identification G.H.  
Spatule

Identification spécialiste  
Spatule

Code catalogue  
Wi.Se.mo.10

Code d'origine  
86

Commune  
Winkel

Lieu-dit  
Seeb

Pays  
Suisse

Entité administrative  
canton de Zurich

Bibliographie disponible  
dans la fiche site

TPQ

-

TAQ

-

Période

Période romaine

Matière

Fer

État de conservation

Fragmentaire

Objet à tête rectangulaire. Le corps de l'objet s'évase vers la lame.

L (mm)

l (mm)

Diam (mm).

Section/ép. (mm)

Poids (g)

Comparaisons et références

-

Domaine d'activité

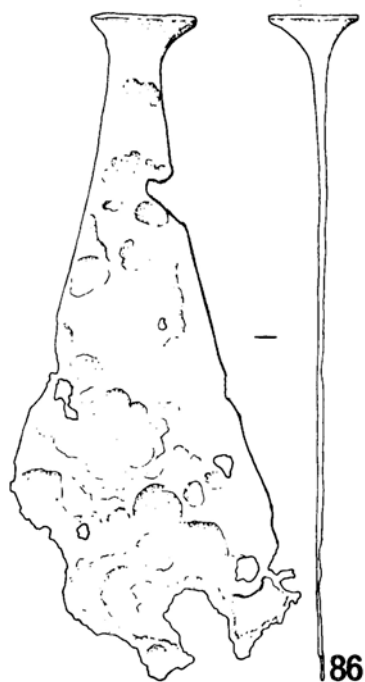
Agriculture  Elevage  Artisanat  Indéterminé

Catégorie d'activité

Céréaliculture  Tannerie/cuir  Terre cuite  
 Culture fourragère  Textile  Polyvalent  
 Arboriculture  Métallurgie/métal  Indéterminé  
 Horticulture  Bois  
 Viticulture  Pierre  
 Elevage  Os  
 Charcuterie  Verre

Surf. ass. établissement (ha)

7,2



Pas d'image

Identification G.H.  
Spatule

Identification spécialiste  
Spatule

Code catalogue Code d'origine  
Wi.Se.mo.11 87

Commune  
Winkel

Lieu-dit  
Seeb

Pays  
Suisse

Entité administrative  
canton de Zurich

Bibliographie disponible  
dans la fiche site

TPQ

-

TAQ

-

Période

Période romaine

Matière

Fer

État de conservation

Fragmentaire

Objet à tête carrée. Le corps de l'objet s'évase vers la lame.

L (mm)

l (mm)

Diam (mm).

Section/ép. (mm)

Poids (g)

Comparaisons et références

-

Domaine d'activité

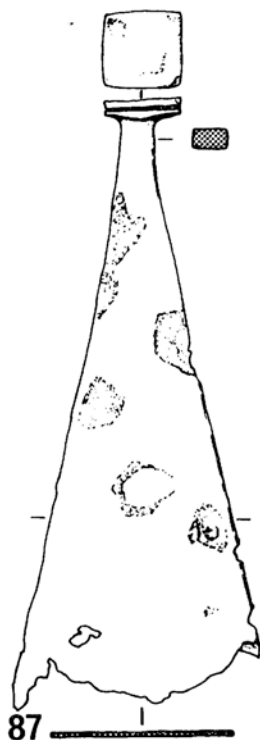
Agriculture  Elevage  Artisanat  Indéterminé

Catégorie d'activité

Céréaliculture  Tannerie/cuir  Terre cuite  
 Culture fourragère  Textile  Polyvalent  
 Arboriculture  Métallurgie/métal  Indéterminé  
 Horticulture  Bois  
 Viticulture  Pierre  
 Elevage  Os  
 Charcuterie  Verre

Surf. ass. établissement (ha)

7,2



Pas d'image

Identification G.H.  
Alêne ? , Râteau (dent) ?

Identification spécialiste  
Alêne

Commune  
Winkel

Pays  
Suisse

Lieu-dit  
Seeb

Entité administrative  
canton de Zurich

Code catalogue  
Wi.Se.mo.12

Code d'origine  
88

Bibliographie disponible  
dans la fiche site

TPQ

-

TAQ

-

Période

Période romaine

Matière

Fer

État de conservation

Fragmentaire

Pointe de section carrée. La tige présente une soie après un décrochement.

Les dimensions et la forme générale de l'objet pourrait renvoyer à une dent de râteau.

L (mm)

I (mm)

Diam (mm).

Section/ép. (mm)

Poids (g)

Comparaisons et références

-

Domaine d'activité

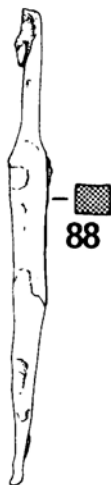
Agriculture  Elevage  Artisanat  Indéterminé

Catégorie d'activité

Céréaliculture  Tannerie/cuir  Terre cuite  
 Culture fourragère  Textile  Polyvalent  
 Arboriculture  Métallurgie/métal  Indéterminé  
 Horticulture  Bois  
 Viticulture  Pierre  
 Elevage  Os  
 Charcuterie  Verre

Surf. ass. établissement (ha)

7,2



Pas d'image

Identification G.H.  
Mèche (tarière)

Identification spécialiste  
Mèche

Commune  
Winkel

Pays  
Suisse

Lieu-dit  
Seeb

Entité administrative  
canton de Zurich

Code catalogue  
Wi.Se.mo.13

Code d'origine  
91

Bibliographie disponible  
dans la fiche site

TPQ

-

TAQ

-

Période

Période romaine

Matière

Fer

État de conservation

Fragmentaire

Fragment de tarière avec mèche à cuiller.

L (mm)

l (mm)

Diam (mm).

Section/ép. (mm)

Poids (g)

Comparaisons et références

-

Domaine d'activité

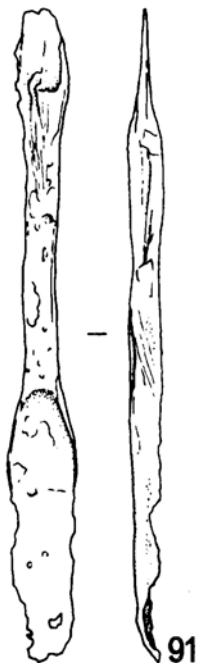
Agriculture  Elevage  Artisanat  Indéterminé

Catégorie d'activité

Céréaliculture  Tannerie/cuir  Terre cuite  
 Culture fourragère  Textile  Polyvalent  
 Arboriculture  Métallurgie/métal  Indéterminé  
 Horticulture  Bois  
 Viticulture  Pierre  
 Elevage  Os  
 Charcuterie  Verre

Surf. ass. établissement (ha)

7,2



Pas d'image

Identification G.H.  
Fer de rabot

Identification spécialiste  
Rabot

Code catalogue  
Wi.Se.mo.14

Code d'origine  
93

Commune  
Winkel

Lieu-dit  
Seeb

Pays  
Suisse

Entité administrative  
canton de Zurich

Bibliographie disponible  
dans la fiche site

TPQ

-

TAQ

-

Période

Période romaine

Matière

Fer

État de conservation

Complet

Fer de rabot droit avec un seul biseau. Bourrelet de préhension ou traces d'écrasement ?

L (mm)  
180

l (mm)  
24

Diam (mm).

Section/ép. (mm)

Poids (g)

Comparaisons et références

-

Domaine d'activité

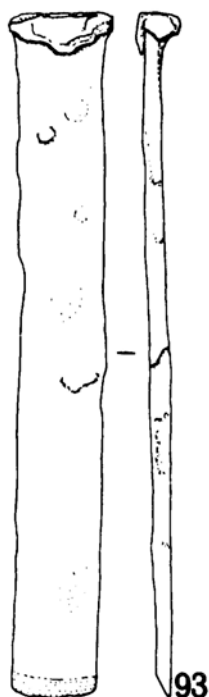
Agriculture  Elevage  Artisanat  Indéterminé

Catégorie d'activité

Céréaliculture  Tannerie/cuir  Terre cuite  
 Culture fourragère  Textile  Polyvalent  
 Arboriculture  Métallurgie/métal  Indéterminé  
 Horticulture  Bois  
 Viticulture  Pierre  
 Elevage  Os  
 Charcuterie  Verre

Surf. ass. établissement (ha)

7,2



Pas d'image

Identification G.H.  
Forces

Identification spécialiste  
Forces

Commune  
Winkel

Pays  
Suisse

Lieu-dit  
Seeb

Entité administrative  
canton de Zurich

Code catalogue  
Wi.Se.mo.15

Code d'origine  
96

Bibliographie disponible  
dans la fiche site

TPQ

-

TAQ

-

Période

Période romaine

Matière

Fer

État de conservation

Fragmentaire

Fragment de forces. Le ressort formé par un enroulement de métal est inédit dans le catalogue.

L (mm)  
154


l (mm)

Diam (mm).

Section/ép. (mm)

Poids (g)

Comparaisons et références



Domaine d'activité

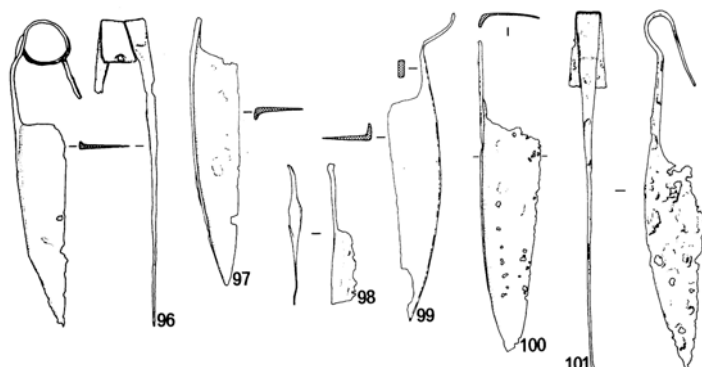
Agriculture  Elevage  Artisanat  Indéterminé

Catégorie d'activité

Céréaliculture  Tannerie/cuir  Terre cuite  
 Culture fourragère  Textile  Polyvalent  
 Arboriculture  Métallurgie/métal  Indéterminé  
 Horticulture  Bois  
 Viticulture  Pierre  
 Elevage  Os  
 Charcuterie  Verre

Surf. ass. établissement (ha)

7,2



Pas d'image

Identification G.H.  
Forces

Identification spécialiste  
Forces

Code catalogue Code d'origine  
Wi.Se.mo.16 98

Commune  
Winkel

Lieu-dit  
Seeb

Pays  
Suisse

Entité administrative  
canton de Zurich

Bibliographie disponible  
dans la fiche site

TPQ	TAQ	Période	Matière	État de conservation
-	-	Période romaine	Fer	Fragmentaire

Fragment de forces.

L (mm)	l (mm)	Diam (mm)	Section/ép. (mm)	Poids (g)
70				

Comparaisons et références

-

Domaine d'activité

Agriculture  Elevage  Artisanat  Indéterminé

Catégorie d'activité

- |   |  |   |
|---|--|---|
| <input type="checkbox"/> Céréaliculture     | <input type="checkbox"/> Tannerie/cuir     | <input type="checkbox"/> Terre cuite            |
| <input type="checkbox"/> Culture fourragère | <input type="checkbox"/> Textile           | <input type="checkbox"/> Polyvalent             |
| <input type="checkbox"/> Arboriculture      | <input type="checkbox"/> Métallurgie/métal | <input checked="" type="checkbox"/> Indéterminé |
| <input type="checkbox"/> Horticulture       | <input type="checkbox"/> Bois              |   |
| <input type="checkbox"/> Viticulture        | <input type="checkbox"/> Pierre            |   |
| <input type="checkbox"/> Elevage            | <input type="checkbox"/> Os                |   |
| <input type="checkbox"/> Charcuterie        | <input type="checkbox"/> Verre             |   |

Surf. ass. établissement (ha)

7,2



Pas d'image

Identification G.H.  
Forces

Identification spécialiste  
Forces

Code catalogue  
Wi.Se.mo.17

Code d'origine  
99

Commune  
Winkel

Lieu-dit  
Seeb

Pays  
Suisse

Entité administrative  
canton de Zurich

Bibliographie disponible  
dans la fiche site

TPQ	TAQ	Période	Matière	État de conservation
-	-	Période romaine	Fer	Fragmentaire

Fragment de forces.

L (mm)	l (mm)	Diam (mm)	Section/ép. (mm)	Poids (g)
138				

Comparaisons et références

-

Surf. ass. établissement (ha)

7,2

Domaine d'activité

Agriculture  Elevage  Artisanat  Indéterminé

Catégorie d'activité

<input type="checkbox"/> Céréaliculture	<input type="checkbox"/> Tannerie/cuir	<input type="checkbox"/> Terre cuite
<input type="checkbox"/> Culture fourragère	<input checked="" type="checkbox"/> Textile	<input type="checkbox"/> Polyvalent
<input type="checkbox"/> Arboriculture	<input type="checkbox"/> Métallurgie/métal	<input type="checkbox"/> Indéterminé
<input type="checkbox"/> Horticulture	<input type="checkbox"/> Bois	
<input type="checkbox"/> Viticulture	<input type="checkbox"/> Pierre	
<input type="checkbox"/> Elevage	<input type="checkbox"/> Os	
<input type="checkbox"/> Charcuterie	<input type="checkbox"/> Verre	





Identification G.H.  
Forces

Identification spécialiste  
Forces

Code catalogue Code d'origine  
Wi.Se.mo.18 100

Commune  
Winkel

Lieu-dit  
Seeb

Pays  
Suisse

Entité administrative  
canton de Zurich

Bibliographie disponible  
dans la fiche site

TPQ

-

TAQ

-

Période

Période romaine

Matière

Fer

État de conservation

Fragmentaire

Fragment de forces.

L (mm)  
156


l (mm)

Diam (mm).

Section/ép. (mm)

Poids (g)

Comparaisons et références



Domaine d'activité

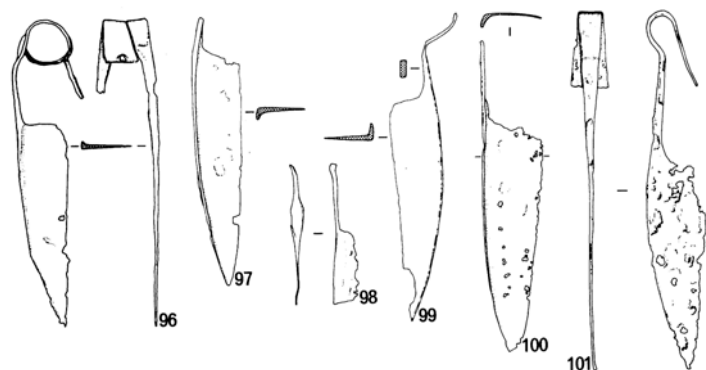
Agriculture  Elevage  Artisanat  Indéterminé

Catégorie d'activité

Céréaliculture  Tannerie/cuir  Terre cuite  
 Culture fourragère  Textile  Polyvalent  
 Arboriculture  Métallurgie/métal  Indéterminé  
 Horticulture  Bois  
 Viticulture  Pierre  
 Elevage  Os  
 Charcuterie  Verre

Surf. ass. établissement (ha)

7,2



Pas d'image

Identification G.H.  
Forces

Identification spécialiste  
Forces

Code catalogue  
Wi.Se.mo.19

Code d'origine  
101

Commune  
Winkel

Lieu-dit  
Seeb

Pays  
Suisse

Entité administrative  
canton de Zurich

Bibliographie disponible  
dans la fiche site

TPQ

-

TAQ

-

Période

Période romaine

Matière

Fer

État de conservation

Fragmentaire

Fragment de forces. Ressort en oméga ?

L (mm)  
178


l (mm)

Diam (mm).

Section/ép. (mm)

Poids (g)

Comparaisons et références



Domaine d'activité

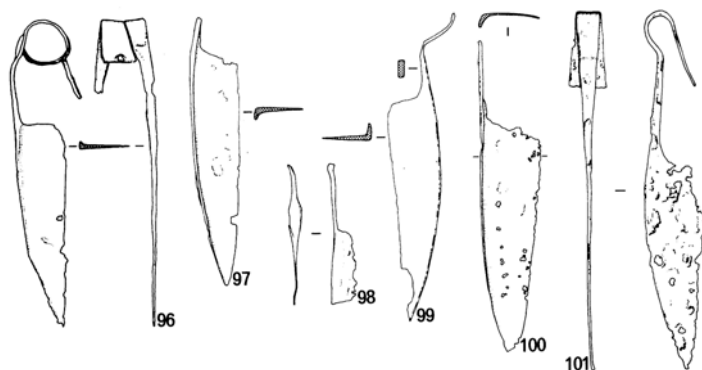
Agriculture  Elevage  Artisanat  Indéterminé

Catégorie d'activité

Céréaliculture  Tannerie/cuir  Terre cuite  
 Culture fourragère  Textile  Polyvalent  
 Arboriculture  Métallurgie/métal  Indéterminé  
 Horticulture  Bois  
 Viticulture  Pierre  
 Elevage  Os  
 Charcuterie  Verre

Surf. ass. établissement (ha)

7,2



Pas d'image

Identification G.H.  
Marteau

Identification spécialiste  
Marteau

Code catalogue Code d'origine  
Wi.Se.mo.20 102

Commune  
Winkel

Lieu-dit  
Seeb

Pays  
Suisse

Entité administrative  
canton de Zurich

Bibliographie disponible  
dans la fiche site

TPQ

TAQ

Période

Matière

État de conservation

-

-

Période romaine

Fer

Complet

Fragment de marteau à table et à panne ?

L (mm)

I (mm)

Diam (mm)

Section/ép. (mm)

Poids (g)

Comparaisons et références

Type I (table et panne)

Domaine d'activité

Agriculture  Elevage  Artisanat  Indéterminé

Catégorie d'activité

Céréaliculture

Culture fourragère

Arboriculture

Horticulture

Viticulture

Elevage

Charcuterie

Tannerie/cuir

Textile

Métallurgie/métal

Bois

Pierre

Os

Verre

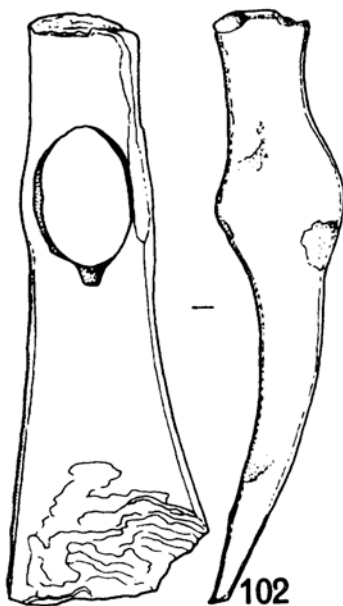
Terre cuite

Polyvalent

Indéterminé

Surf. ass. établissement (ha)

7,2



Pas d'image

Identification G.H.  
Marteau

Identification spécialiste  
Marteau

Commune  
Winkel

Pays  
Suisse

Lieu-dit  
Seeb

Entité administrative  
canton de Zurich

Code catalogue  
Wi.Se.mo.21

Code d'origine  
103

Bibliographie disponible  
dans la fiche site

TPQ

-

TAQ

-

Période

Période romaine

Matière

Fer

État de conservation

Complet

Marteau à deux panes. Ce marteau pourrait servir pour le rabattage des lames.

L (mm)  
180

l (mm)

Diam (mm)

Section/ép. (mm)

Poids (g)

Comparaisons et références

Type III (panne et panne)

Domaine d'activité

Agriculture  Elevage  Artisanat  Indéterminé

Catégorie d'activité

Céréaliculture

Culture fourragère

Arboriculture

Horticulture

Viticulture

Elevage

Charcuterie

Tannerie/cuir

Textile

Métallurgie/métal

Bois

Pierre

Os

Verre

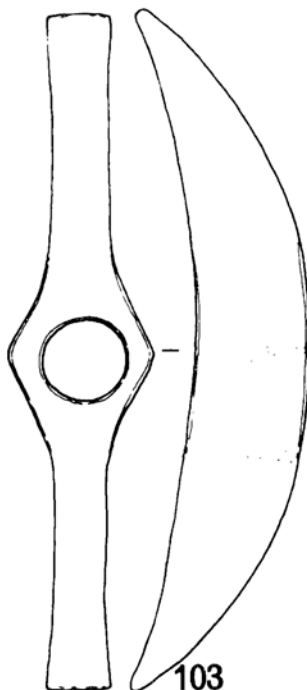
Terre cuite

Polyvalent

Indéterminé

Surf. ass. établissement (ha)

7,2



Pas d'image

Identification G.H.  
Hache

Identification spécialiste  
Hache

Commune  
Winkel

Pays  
Suisse

Lieu-dit  
Seeb

Entité administrative  
canton de Zurich

Code catalogue  
Wi.Se.mo.22

Code d'origine  
104

Bibliographie disponible  
dans la fiche site

TPQ

-

TAQ

-

Période

Période romaine

Matière

Fer

État de conservation

Fragmentaire

Fragment de hache. La partie inférieure de la lame est courbe.

L (mm)

l (mm)

Diam (mm).

Section/ép. (mm)

Poids (g)

Comparaisons et références

-

Surf. ass. établissement (ha)

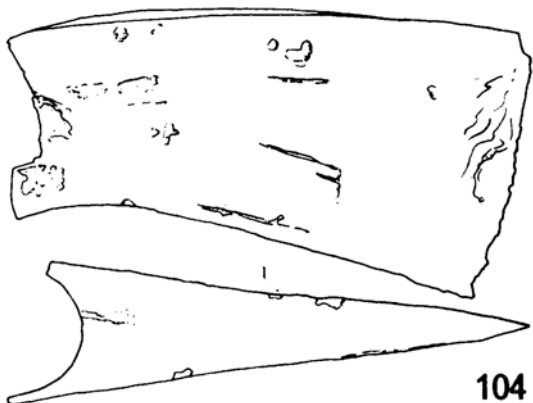
7,2

Domaine d'activité

Agriculture  Elevage  Artisanat  Indéterminé

Catégorie d'activité

- |   |  |                                      |
|---|--|--------------------------------------|
| <input type="checkbox"/> Céréaliculture     | <input type="checkbox"/> Tannerie/cuir     | <input type="checkbox"/> Terre cuite |
| <input type="checkbox"/> Culture fourragère | <input type="checkbox"/> Textile           | <input type="checkbox"/> Polyvalent  |
| <input type="checkbox"/> Arboriculture      | <input type="checkbox"/> Métallurgie/métal | <input type="checkbox"/> Indéterminé |
| <input type="checkbox"/> Horticulture       | <input checked="" type="checkbox"/> Bois   |                                      |
| <input type="checkbox"/> Viticulture        | <input type="checkbox"/> Pierre            |                                      |
| <input type="checkbox"/> Elevage            | <input type="checkbox"/> Os                |                                      |
| <input type="checkbox"/> Charcuterie        | <input type="checkbox"/> Verre             |                                      |



Pas d'image

Identification G.H.  
Herminette

Identification spécialiste  
Ascia

Commune  
Winkel

Pays  
Suisse

Lieu-dit  
Seeb

Entité administrative  
canton de Zurich

Code catalogue  
Wi.Se.mo.23

Code d'origine  
106

Bibliographie disponible  
dans la fiche site

TPQ

-

TAQ

-

Période

Période romaine

Matière

Fer

État de conservation

Complet

herminette avec canon et marteau. La lame est légèrement concave. Elle est de biais par rapport à la lame.

L (mm)

I (mm)

Diam (mm).

Section/ép. (mm)

Poids (g)

Comparaisons et références

Type 1/2 de Duvauchelle

Domaine d'activité

Agriculture  Elevage  Artisanat  Indéterminé

Catégorie d'activité

Céréaliculture

Culture fourragère

Arboriculture

Horticulture

Viticulture

Elevage

Charcuterie

Tannerie/cuir

Textile

Métallurgie/métal

Bois

Pierre

Os

Verre

Terre cuite

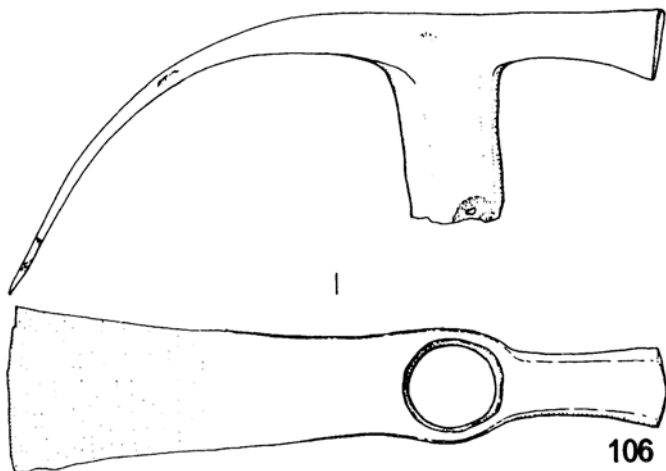
Polyvalent

Indéterminé

Surf. ass. établissement (ha)

7,2

Pas d'image



Identification G.H.  
Faucille

Identification spécialiste  
Faucille

Code catalogue  
Wi.Se.mo.24

Code d'origine  
150

Commune  
Winkel

Lieu-dit  
Seeb

Pays  
Suisse

Entité administrative  
canton de Zurich

Bibliographie disponible  
dans la fiche site

TPQ

-

TAQ

-

Période

Période romaine

Matière

Fer

État de conservation

Fragmentaire

Fragment de lame de faucille à dos épais. Le manche était fixé sur une soie plate et rivetée.

Droitier

L (mm)  
240


l (mm)  
156

Diam (mm).

Section/ép. (mm)

Poids (g)

Comparaisons et références



Domaine d'activité

Agriculture  Elevage  Artisanat  Indéterminé

Catégorie d'activité

Céréaliculture

Culture fourragère

Arboriculture

Horticulture

Viticulture

Elevage

Charcuterie

Tannerie/cuir

Textile

Métallurgie/métal

Bois

Pierre

Os

Verre

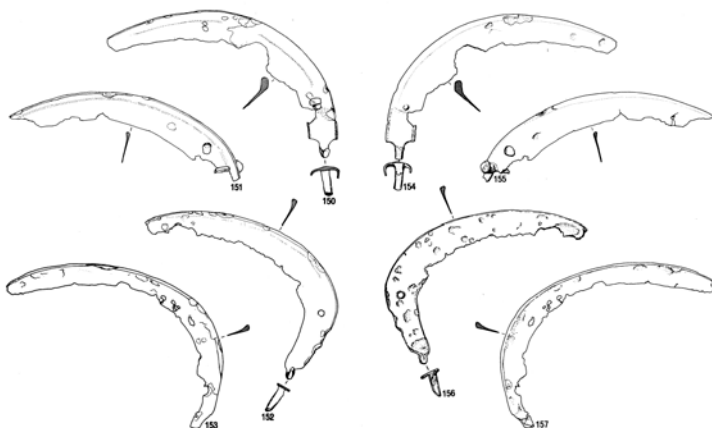
Terre cuite

Polyvalent

Indéterminé

Surf. ass. établissement (ha)

7,2



Pas d'image

Identification G.H.  
Faucille

Identification spécialiste  
Faucille

Code catalogue Code d'origine  
Wi.Se.mo.25 151

Commune  
Winkel

Lieu-dit  
Seeb

Pays  
Suisse

Entité administrative  
canton de Zurich

Bibliographie disponible  
dans la fiche site

TPQ

-

TAQ

-

Période

Période romaine

Matière

Fer

État de conservation

Fragmentaire

Fragment de lame de faucille à dos épais. Le manche était fixé sur une soie plate et rivetée.

Droitier

L (mm)  
240


l (mm)  
100

Diam (mm).

Section/ép. (mm)

Poids (g)

Comparaisons et références



Domaine d'activité

Agriculture  Elevage  Artisanat  Indéterminé

Catégorie d'activité

Céréaliculture

Culture fourragère

Arboriculture

Horticulture

Viticulture

Elevage

Charcuterie

Tannerie/cuir

Textile

Métallurgie/métal

Bois

Pierre

Os

Verre

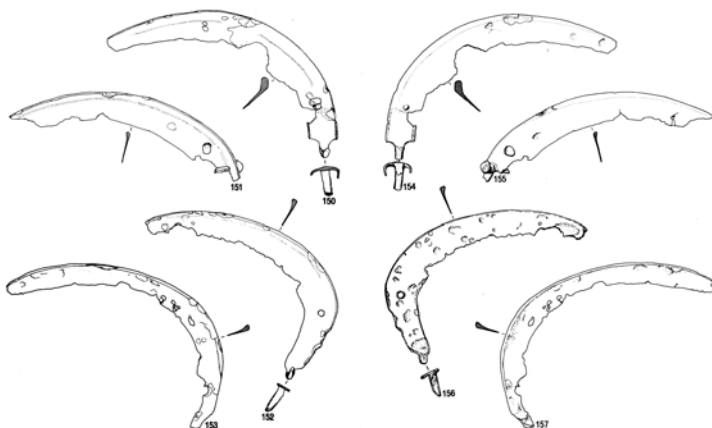
Terre cuite

Polyvalent

Indéterminé

Surf. ass. établissement (ha)

7,2



Pas d'image



Identification G.H.  
Faucille

Identification spécialiste  
Faucille

Code catalogue  
Wi.Se.mo.26

Code d'origine  
152

Commune  
Winkel

Lieu-dit  
Seeb

Pays  
Suisse

Entité administrative  
canton de Zurich

Bibliographie disponible  
dans la fiche site

TPQ

-

TAQ

-

Période

Période romaine

Matière

Fer

État de conservation

Fragmentaire

Fragment de lame de faucille à dos épais. Le manche était fixé sur une soie plate et rivetée.

Droitier

L (mm)  
200


l (mm)  
174

Diam (mm).

Section/ép. (mm)

Poids (g)

Comparaisons et références



Domaine d'activité

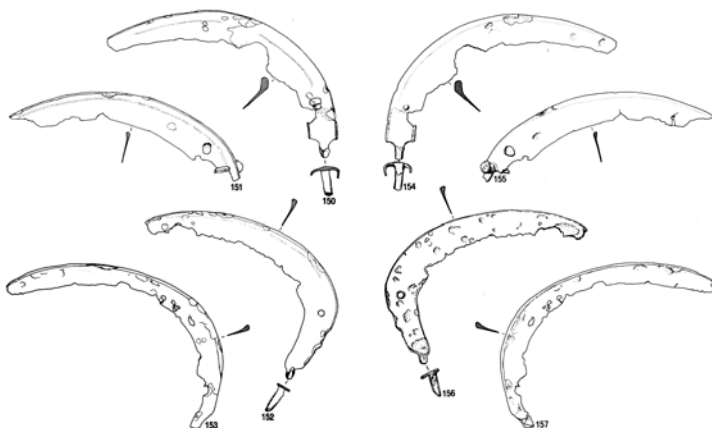
Agriculture  Elevage  Artisanat  Indéterminé

Catégorie d'activité

Céréaliculture  Tannerie/cuir  Terre cuite  
 Culture fourragère  Textile  Polyvalent  
 Arboriculture  Métallurgie/métal  Indéterminé  
 Horticulture  Bois  
 Viticulture  Pierre  
 Elevage  Os  
 Charcuterie  Verre

Surf. ass. établissement (ha)

7,2



Pas d'image

Identification G.H.  
Faucille

Identification spécialiste  
Faucille

Code catalogue  
Wi.Se.mo.27

Code d'origine  
153

Commune  
Winkel

Lieu-dit  
Seeb

Pays  
Suisse

Entité administrative  
canton de Zurich

Bibliographie disponible  
dans la fiche site

TPQ

-

TAQ

-

Période

Période romaine

Matière

Fer

État de conservation

Fragmentaire

Fragment de lame de faucille à dos épais. Le manche était fixé sur une soie plate et rivetée.

Droitier

L (mm)

226

l (mm)


168

Diam (mm)

Section/ép. (mm)

Poids (g)

Comparaisons et références



Domaine d'activité

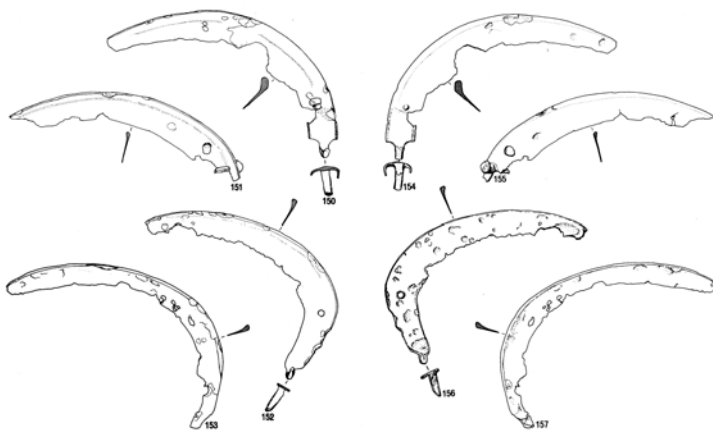
Agriculture  Elevage  Artisanat  Indéterminé

Catégorie d'activité

Céréaliculture  Tannerie/cuir  Terre cuite  
 Culture fourragère  Textile  Polyvalent  
 Arboriculture  Métallurgie/métal  Indéterminé  
 Horticulture  Bois  
 Viticulture  Pierre  
 Elevage  Os  
 Charcuterie  Verre

Surf. ass. établissement (ha)

7,2



Pas d'image

Identification G.H.  
Faucille

Identification spécialiste  
Faucille

Code catalogue  
Wi.Se.mo.28

Code d'origine  
154

Commune  
Winkel

Lieu-dit  
Seeb

Pays  
Suisse

Entité administrative  
canton de Zurich

Bibliographie disponible  
dans la fiche site

TPQ

-

TAQ

-

Période

Période romaine

Matière

Fer

État de conservation

Fragmentaire

Fragment de lame de faucille à dos épais. Le manche était fixé sur une soie plate et rivetée.

Gaucher

L (mm)

238

l (mm)


126

Diam (mm).

Section/ép. (mm)

Poids (g)

Comparaisons et références



Domaine d'activité

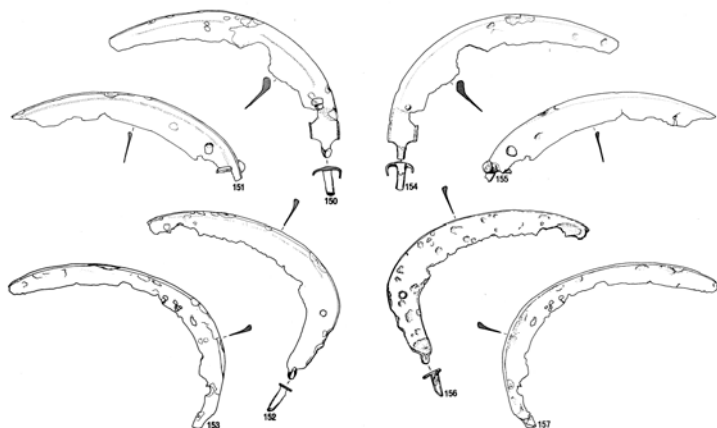
Agriculture  Elevage  Artisanat  Indéterminé

Catégorie d'activité

Céréaliculture  Tannerie/cuir  Terre cuite  
 Culture fourragère  Textile  Polyvalent  
 Arboriculture  Métallurgie/métal  Indéterminé  
 Horticulture  Bois  
 Viticulture  Pierre  
 Elevage  Os  
 Charcuterie  Verre

Surf. ass. établissement (ha)

7,2



Pas d'image

Identification G.H.  
Faucille

Identification spécialiste  
Faucille

Code catalogue  
Wi.Se.mo.29

Code d'origine  
155

Commune  
Winkel

Lieu-dit  
Seeb

Pays  
Suisse

Entité administrative  
canton de Zurich

Bibliographie disponible  
dans la fiche site

TPQ

-

TAQ

-

Période

Période romaine

Matière

Fer

État de conservation

Fragmentaire

Fragment de lame de faucille à dos épais. Le manche était fixé sur une soie plate et rivetée.

Gaucher

L (mm)  
240


l (mm)

Diam (mm)

Section/ép. (mm)

Poids (g)

Comparaisons et références



Domaine d'activité

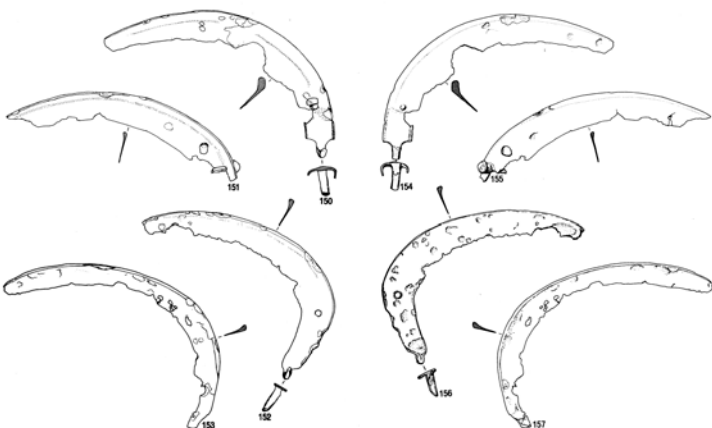
Agriculture  Elevage  Artisanat  Indéterminé

Catégorie d'activité

Céréaliculture  Tannerie/cuir  Terre cuite  
 Culture fourragère  Textile  Polyvalent  
 Arboriculture  Métallurgie/métal  Indéterminé  
 Horticulture  Bois  
 Viticulture  Pierre  
 Elevage  Os  
 Charcuterie  Verre

Surf. ass. établissement (ha)

7,2



Pas d'image

Identification G.H.  
Faucille

Identification spécialiste  
Faucille

Code catalogue Code d'origine  
Wi.Se.mo.30 156

Commune  
Winkel

Lieu-dit  
Seeb

Pays  
Suisse

Entité administrative  
canton de Zurich

Bibliographie disponible  
dans la fiche site

TPQ

-

TAQ

-

Période

Période romaine

Matière

Fer

État de conservation

Fragmentaire

Fragment de lame de faucille à dos épais. Le manche était fixé sur une soie plate et rivetée.

Gaucher

L (mm)

212

l (mm)


144

Diam (mm)

Section/ép. (mm)

Poids (g)

Comparaisons et références



Domaine d'activité

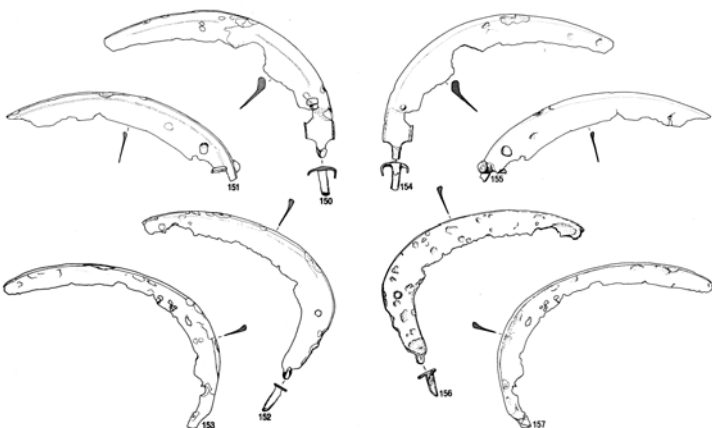
Agriculture  Elevage  Artisanat  Indéterminé

Catégorie d'activité

Céréaliculture  Tannerie/cuir  Terre cuite  
 Culture fourragère  Textile  Polyvalent  
 Arboriculture  Métallurgie/métal  Indéterminé  
 Horticulture  Bois  
 Viticulture  Pierre  
 Elevage  Os  
 Charcuterie  Verre

Surf. ass. établissement (ha)

7,2



Pas d'image

Identification G.H.  
Faucille

Identification spécialiste  
Faucille

Code catalogue  
Wi.Se.mo.31

Code d'origine  
157

Commune  
Winkel

Lieu-dit  
Seeb

Pays  
Suisse

Entité administrative  
canton de Zurich

Bibliographie disponible  
dans la fiche site

TPQ

TAQ

Période

Matière

État de conservation

-

-

Période romaine

Fer

Fragmentaire

Fragment de lame de faucille à dos épais. Le manche était fixé sur une soie plate et rivetée.

Gaucher

L (mm)  
228


l (mm)  
170

Diam (mm).

Section/ép. (mm)

Poids (g)

Comparaisons et références



Domaine d'activité

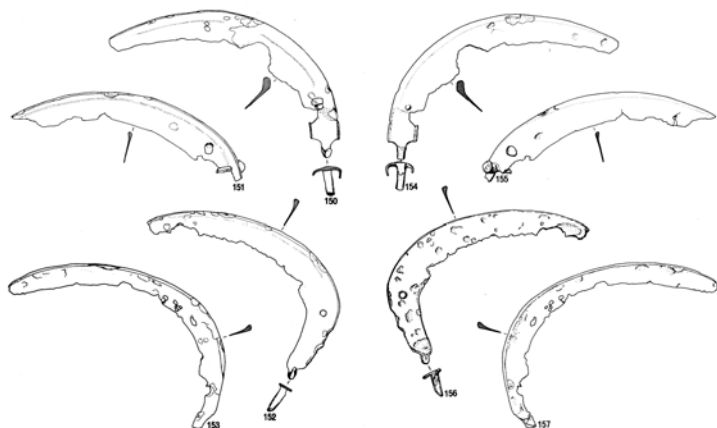
Agriculture  Elevage  Artisanat  Indéterminé

Catégorie d'activité

Céréaliculture  Tannerie/cuir  Terre cuite  
 Culture fourragère  Textile  Polyvalent  
 Arboriculture  Métallurgie/métal  Indéterminé  
 Horticulture  Bois  
 Viticulture  Pierre  
 Elevage  Os  
 Charcuterie  Verre

Surf. ass. établissement (ha)

7,2



Pas d'image

Identification G.H.  
Faucille

Identification spécialiste  
Faucille

Code catalogue Code d'origine  
Wi.Se.mo.32 158

Commune  
Winkel

Lieu-dit  
Seeb

Pays  
Suisse

Entité administrative  
canton de Zurich

Bibliographie disponible  
dans la fiche site

TPQ

-

TAQ

-

Période

Période romaine

Matière

Fer

État de conservation

Fragmentaire

Fragment de lame de faucille à dos épais. Le manche était fixé sur une soie plate et rivetée.

L (mm)


l (mm)

Diam (mm).

Section/ép. (mm)

Poids (g)

Comparaisons et références



Domaine d'activité

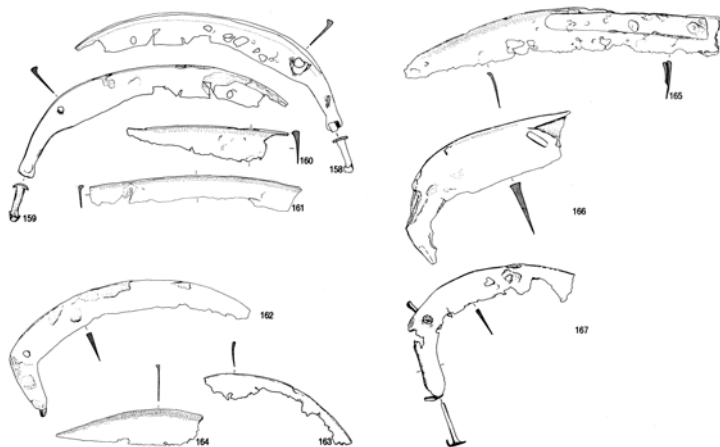
Agriculture  Elevage  Artisanat  Indéterminé

Catégorie d'activité

Céréaliculture  Tannerie/cuir  Terre cuite  
 Culture fourragère  Textile  Polyvalent  
 Arboriculture  Métallurgie/métal  Indéterminé  
 Horticulture  Bois  
 Viticulture  Pierre  
 Elevage  Os  
 Charcuterie  Verre

Surf. ass. établissement (ha)

7,2



Pas d'image

Identification G.H.  
Faucille

Identification spécialiste  
Faucille

Code catalogue Code d'origine  
Wi.Se.mo.33 159

Commune  
Winkel

Lieu-dit  
Seeb

Pays  
Suisse

Entité administrative  
canton de Zurich

Bibliographie disponible  
dans la fiche site

TPQ

-

TAQ

-

Période

Période romaine

Matière

Fer

État de conservation

Fragmentaire

Fragment de lame de faucille à dos épais. Le manche était fixé sur une soie plate et rivetée.

L (mm)


l (mm)

Diam (mm)

Section/ép. (mm)

Poids (g)

Comparaisons et références



Domaine d'activité

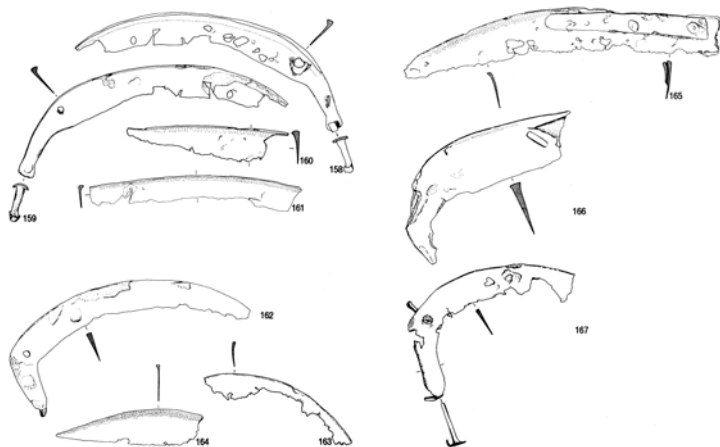
Agriculture  Elevage  Artisanat  Indéterminé

Catégorie d'activité

Céréaliculture  Tannerie/cuir  Terre cuite  
 Culture fourragère  Textile  Polyvalent  
 Arboriculture  Métallurgie/métal  Indéterminé  
 Horticulture  Bois  
 Viticulture  Pierre  
 Elevage  Os  
 Charcuterie  Verre

Surf. ass. établissement (ha)

7,2



Pas d'image



Identification G.H.  
Faucille

Identification spécialiste  
Faucille

Code catalogue  
Wi.Se.mo.34

Code d'origine  
160

Commune  
Winkel

Lieu-dit  
Seeb

Pays  
Suisse

Entité administrative  
canton de Zurich

Bibliographie disponible  
dans la fiche site

TPQ

TAQ

Période

Matière

État de conservation

-

-

Période romaine

Fer

Fragmentaire

Fragment de lame de faucille à dos épais. Le manche était fixé sur une soie plate et rivetée.

L (mm)


l (mm)

Diam (mm)

Section/ép. (mm)

Poids (g)

Comparaisons et références



Domaine d'activité

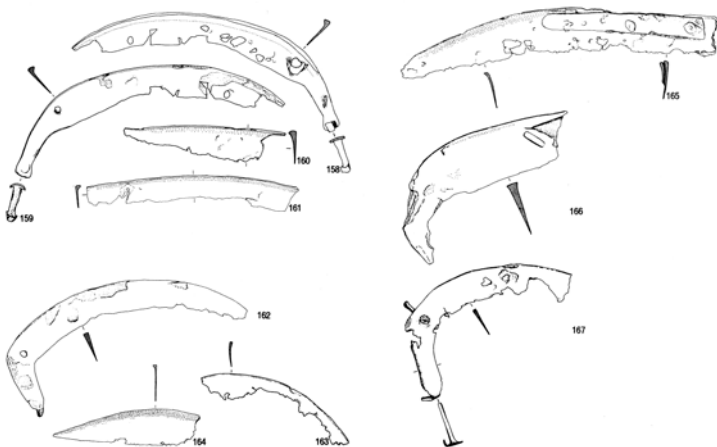
Agriculture  Elevage  Artisanat  Indéterminé

Catégorie d'activité

Céréaliculture  Tannerie/cuir  Terre cuite  
 Culture fourragère  Textile  Polyvalent  
 Arboriculture  Métallurgie/métal  Indéterminé  
 Horticulture  Bois  
 Viticulture  Pierre  
 Elevage  Os  
 Charcuterie  Verre

Surf. ass. établissement (ha)

7,2



Pas d'image

Identification G.H.  
Faux ?

Identification spécialiste  
Faux

Code catalogue  
Wi.Se.mo.35

Code d'origine  
161

Commune  
Winkel

Lieu-dit  
Seeb

Pays  
Suisse

Entité administrative  
canton de Zurich

Bibliographie disponible  
dans la fiche site

TPQ

-

TAQ

-

Période

Période romaine

Matière

Fer

État de conservation

Fragmentaire

Fragment de corps de faux.

L (mm)


l (mm)

Diam (mm)

Section/ép. (mm)

Poids (g)

Comparaisons et références



Domaine d'activité

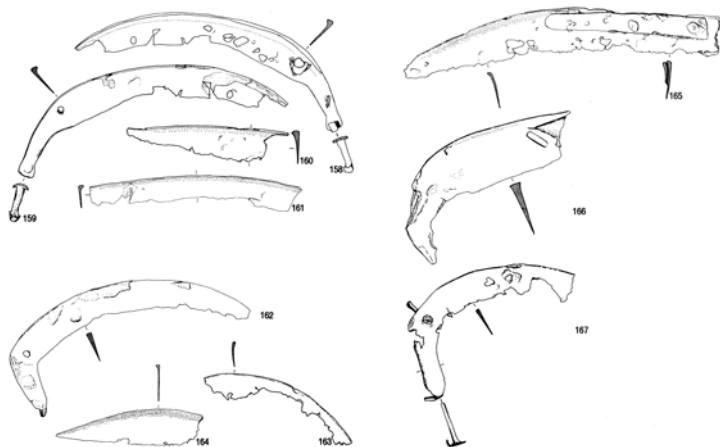
Agriculture  Elevage  Artisanat  Indéterminé

Catégorie d'activité

- |  |  |                                      |
|--|--|--------------------------------------|
| <input type="checkbox"/> Céréaliculture                | <input type="checkbox"/> Tannerie/cuir     | <input type="checkbox"/> Terre cuite |
| <input checked="" type="checkbox"/> Culture fourragère | <input type="checkbox"/> Textile           | <input type="checkbox"/> Polyvalent  |
| <input type="checkbox"/> Arboriculture                 | <input type="checkbox"/> Métallurgie/métal | <input type="checkbox"/> Indéterminé |
| <input type="checkbox"/> Horticulture                  | <input type="checkbox"/> Bois              |                                      |
| <input type="checkbox"/> Viticulture                   | <input type="checkbox"/> Pierre            |                                      |
| <input type="checkbox"/> Elevage                       | <input type="checkbox"/> Os                |                                      |
| <input type="checkbox"/> Charcuterie                   | <input type="checkbox"/> Verre             |                                      |

Surf. ass. établissement (ha)

7,2



Pas d'image

Identification G.H.  
Faucille

Identification spécialiste  
Faucille

Code catalogue Code d'origine  
Wi.Se.mo.36 162

Commune  
Winkel

Lieu-dit  
Seeb

Pays  
Suisse

Entité administrative  
canton de Zurich

Bibliographie disponible  
dans la fiche site

TPQ

TAQ

Période

Matière

État de conservation

-

-

Période romaine

Fer

Fragmentaire

Fragment de lame de faucille à dos épais. Le manche était fixé sur une soie plate et rivetée.

L (mm)


l (mm)

Diam (mm).

Section/ép. (mm)

Poids (g)

Comparaisons et références



Domaine d'activité

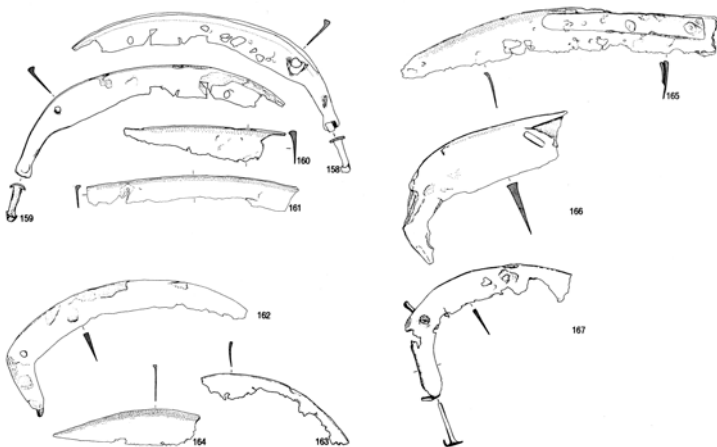
Agriculture  Elevage  Artisanat  Indéterminé

Catégorie d'activité

Céréaliculture  Tannerie/cuir  Terre cuite  
 Culture fourragère  Textile  Polyvalent  
 Arboriculture  Métallurgie/métal  Indéterminé  
 Horticulture  Bois  
 Viticulture  Pierre  
 Elevage  Os  
 Charcuterie  Verre

Surf. ass. établissement (ha)

7,2



Pas d'image

Identification G.H.  
Faucille

Identification spécialiste  
Faucille

Code catalogue Code d'origine  
Wi.Se.mo.37 163

Commune  
Winkel

Lieu-dit  
Seeb

Pays  
Suisse

Entité administrative  
canton de Zurich

Bibliographie disponible  
dans la fiche site

TPQ

TAQ

Période

Matière

État de conservation

-

-

Période romaine

Fer

Fragmentaire

Fragment de lame de faucille à dos épais. Le manche était fixé sur une soie plate et rivetée.

L (mm)


l (mm)

Diam (mm).

Section/ép. (mm)

Poids (g)

Comparaisons et références



Domaine d'activité

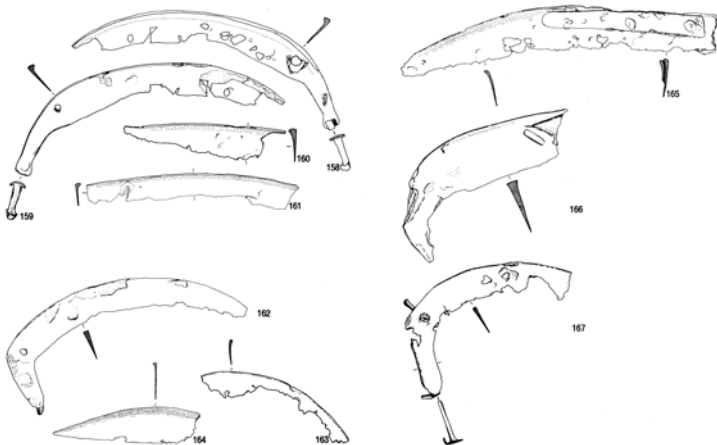
Agriculture  Elevage  Artisanat  Indéterminé

Catégorie d'activité

Céréaliculture  Tannerie/cuir  Terre cuite  
 Culture fourragère  Textile  Polyvalent  
 Arboriculture  Métallurgie/métal  Indéterminé  
 Horticulture  Bois  
 Viticulture  Pierre  
 Elevage  Os  
 Charcuterie  Verre

Surf. ass. établissement (ha)

7,2



Pas d'image

Identification G.H.  
Faucille

Identification spécialiste  
Faucille

Code catalogue  
Wi.Se.mo.38

Code d'origine  
164

Commune  
Winkel

Lieu-dit  
Seeb

Pays  
Suisse

Entité administrative  
canton de Zurich

Bibliographie disponible  
dans la fiche site

TPQ

TAQ

Période

Matière

État de conservation

-

-

Période romaine

Fer

Fragmentaire

Fragment de lame de faucille à dos épais. Le manche était fixé sur une soie plate et rivetée.

L (mm)


l (mm)

Diam (mm).

Section/ép. (mm)

Poids (g)

Comparaisons et références



Domaine d'activité

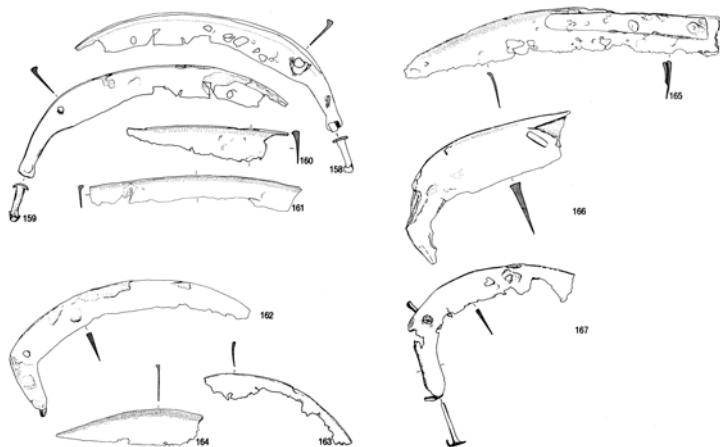
Agriculture  Elevage  Artisanat  Indéterminé

Catégorie d'activité

Céréaliculture  Tannerie/cuir  Terre cuite  
 Culture fourragère  Textile  Polyvalent  
 Arboriculture  Métallurgie/métal  Indéterminé  
 Horticulture  Bois  
 Viticulture  Pierre  
 Elevage  Os  
 Charcuterie  Verre

Surf. ass. établissement (ha)

7,2



Pas d'image

Identification G.H.  
Faux

Identification spécialiste  
Faux

Code catalogue  
Wi.Se.mo.39

Code d'origine  
165

Commune  
Winkel

Lieu-dit  
Seeb

Pays  
Suisse

Entité administrative  
canton de Zurich

Bibliographie disponible  
dans la fiche site

TPQ

TAQ

Période

Matière

État de conservation

-

-

Période romaine

Fer

Fragmentaire

Fragment de pointe de faux. Une plaque en métal peut être les restes d'un renfort ou les traces d'une réparation.

L (mm)


I (mm)

Diam (mm).

Section/ép. (mm)

Poids (g)

Comparaisons et références



Domaine d'activité

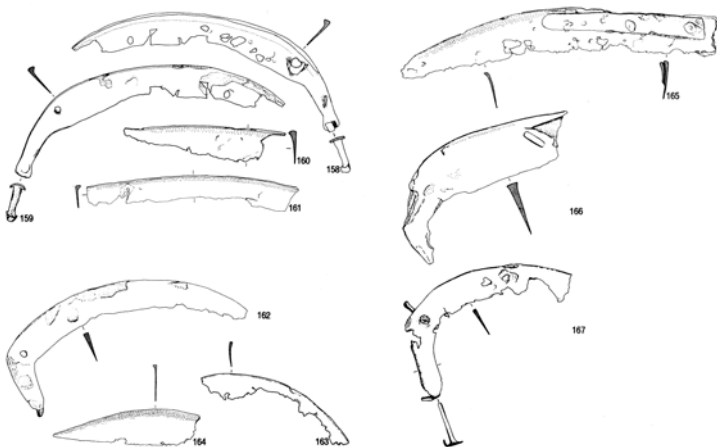
Agriculture  Elevage  Artisanat  Indéterminé

Catégorie d'activité

- |  |  |                                      |
|--|--|--------------------------------------|
| <input type="checkbox"/> Céréaliculture                | <input type="checkbox"/> Tannerie/cuir     | <input type="checkbox"/> Terre cuite |
| <input checked="" type="checkbox"/> Culture fourragère | <input type="checkbox"/> Textile           | <input type="checkbox"/> Polyvalent  |
| <input type="checkbox"/> Arboriculture                 | <input type="checkbox"/> Métallurgie/métal | <input type="checkbox"/> Indéterminé |
| <input type="checkbox"/> Horticulture                  | <input type="checkbox"/> Bois              |                                      |
| <input type="checkbox"/> Viticulture                   | <input type="checkbox"/> Pierre            |                                      |
| <input type="checkbox"/> Elevage                       | <input type="checkbox"/> Os                |                                      |
| <input type="checkbox"/> Charcuterie                   | <input type="checkbox"/> Verre             |                                      |

Surf. ass. établissement (ha)

7,2



Pas d'image

Identification G.H.  
Faux

Identification spécialiste  
Faux

Code catalogue  
Wi.Se.mo.40

Code d'origine  
166

Commune  
Winkel

Lieu-dit  
Seeb

Pays  
Suisse

Entité administrative  
canton de Zurich

Bibliographie disponible  
dans la fiche site

TPQ

TAQ

Période

Matière

État de conservation

-

-

Période romaine

Fer

Fragmentaire

Fragment de faux. Un début de soie est perpendiculaire au manche.

L (mm)


l (mm)

Diam (mm)

Section/ép. (mm)

Poids (g)

Comparaisons et références



Domaine d'activité

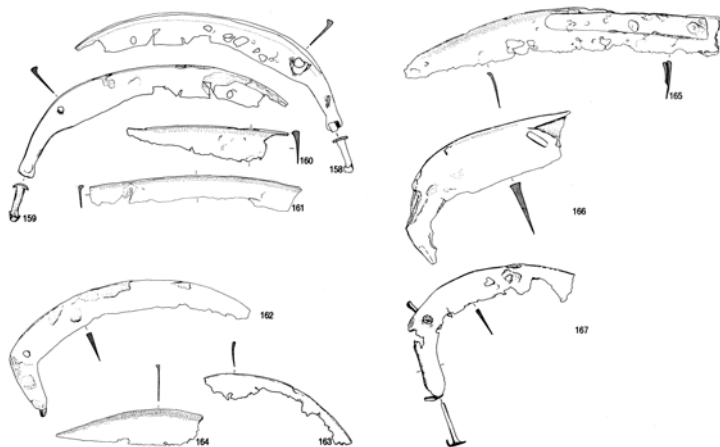
Agriculture  Elevage  Artisanat  Indéterminé

Catégorie d'activité

- |  |  |                                      |
|--|--|--------------------------------------|
| <input type="checkbox"/> Céréaliculture                | <input type="checkbox"/> Tannerie/cuir     | <input type="checkbox"/> Terre cuite |
| <input checked="" type="checkbox"/> Culture fourragère | <input type="checkbox"/> Textile           | <input type="checkbox"/> Polyvalent  |
| <input type="checkbox"/> Arboriculture                 | <input type="checkbox"/> Métallurgie/métal | <input type="checkbox"/> Indéterminé |
| <input type="checkbox"/> Horticulture                  | <input type="checkbox"/> Bois              |                                      |
| <input type="checkbox"/> Viticulture                   | <input type="checkbox"/> Pierre            |                                      |
| <input type="checkbox"/> Elevage                       | <input type="checkbox"/> Os                |                                      |
| <input type="checkbox"/> Charcuterie                   | <input type="checkbox"/> Verre             |                                      |

Surf. ass. établissement (ha)

7,2



Pas d'image

Identification G.H.  
Faucille

Identification spécialiste  
Faucille

Code catalogue Code d'origine  
Wi.Se.mo.41 167

Commune  
Winkel

Lieu-dit  
Seeb

Pays  
Suisse

Entité administrative  
canton de Zurich

Bibliographie disponible  
dans la fiche site

TPQ

-

TAQ

-

Période

Période romaine

Matière

Fer

État de conservation

Fragmentaire

Fragment de lame de faucille à dos épais. Le manche était fixé sur une soie plate et rivetée.

L (mm)


l (mm)

Diam (mm)

Section/ép. (mm)

Poids (g)

Comparaisons et références



Domaine d'activité

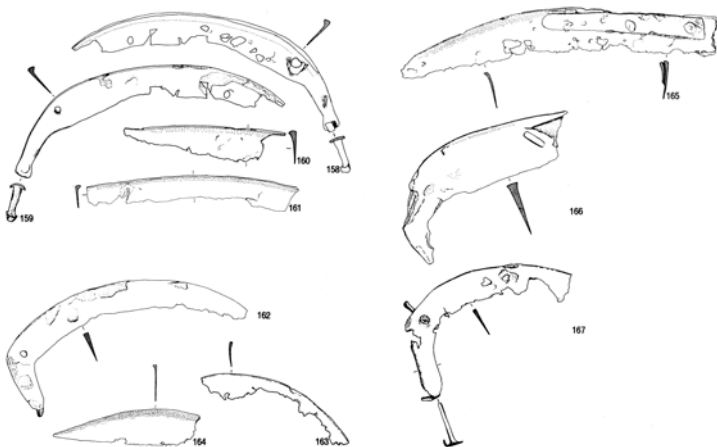
Agriculture  Elevage  Artisanat  Indéterminé

Catégorie d'activité

Céréaliculture  Tannerie/cuir  Terre cuite  
 Culture fourragère  Textile  Polyvalent  
 Arboriculture  Métallurgie/métal  Indéterminé  
 Horticulture  Bois  
 Viticulture  Pierre  
 Elevage  Os  
 Charcuterie  Verre

Surf. ass. établissement (ha)

7,2



Pas d'image



Identification G.H.  
Faucille

Identification spécialiste  
Faucille

Code catalogue Code d'origine  
Wi.Se.mo.42 173

Commune  
Winkel

Lieu-dit  
Seeb

Pays  
Suisse

Entité administrative  
canton de Zurich

Bibliographie disponible  
dans la fiche site

TPQ

-

TAQ

-

Période

Période romaine

Matière

Fer

État de conservation

Fragmentaire

Fragment de lame de faucille à dos épais. Le manche était fixé sur une soie plate et rivetée.

L (mm)


I (mm)

Diam (mm).

Section/ép. (mm)

Poids (g)

Comparaisons et références



Domaine d'activité

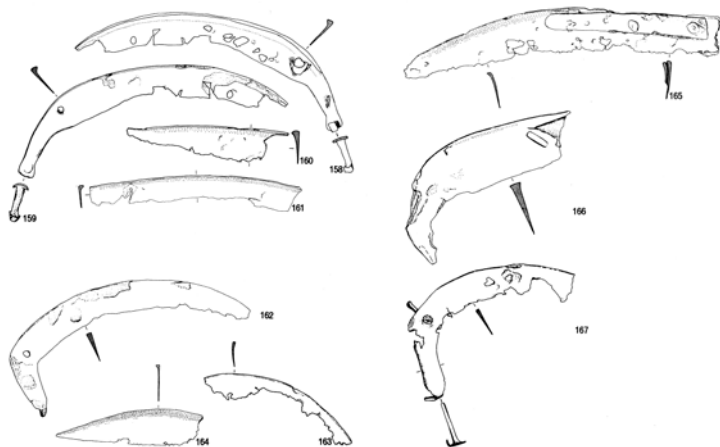
Agriculture  Elevage  Artisanat  Indéterminé

Catégorie d'activité

Céréaliculture  Tannerie/cuir  Terre cuite  
 Culture fourragère  Textile  Polyvalent  
 Arboriculture  Métallurgie/métal  Indéterminé  
 Horticulture  Bois  
 Viticulture  Pierre  
 Elevage  Os  
 Charcuterie  Verre

Surf. ass. établissement (ha)

7,2



Pas d'image

Identification G.H.  
Pince vétérinaire

Identification spécialiste  
Pince à castrer

Commune  
Winkel

Pays  
Suisse

Lieu-dit  
Seeb

Entité administrative  
canton de Zurich

Code catalogue  
Wi.Se.mo.43

Code d'origine  
177

Bibliographie disponible  
dans la fiche site

TPQ

-

TAQ

-

Période

Période romaine

Matière

Fer

État de conservation

Complet

Pince "en levier". Une branche pliée vers l'intérieur à son extrémité et un rivet permettent que les branches ne se croisent pas.

L (mm)  
204

l (mm)

Diam (mm).

Section/ép. (mm)

Poids (g)

Comparaisons et références

-

Surf. ass. établissement (ha)

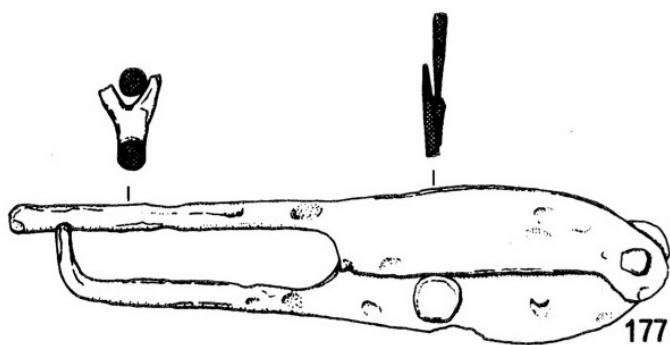
7,2

Domaine d'activité

Agriculture  Elevage  Artisanat  Indéterminé

Catégorie d'activité

- |   |  |                                      |
|---|--|--------------------------------------|
| <input type="checkbox"/> Céréaliculture     | <input type="checkbox"/> Tannerie/cuir     | <input type="checkbox"/> Terre cuite |
| <input type="checkbox"/> Culture fourragère | <input type="checkbox"/> Textile           | <input type="checkbox"/> Polyvalent  |
| <input type="checkbox"/> Arboriculture      | <input type="checkbox"/> Métallurgie/métal | <input type="checkbox"/> Indéterminé |
| <input type="checkbox"/> Horticulture       | <input type="checkbox"/> Bois              |                                      |
| <input type="checkbox"/> Viticulture        | <input type="checkbox"/> Pierre            |                                      |
| <input checked="" type="checkbox"/> Elevage | <input type="checkbox"/> Os                |                                      |
| <input type="checkbox"/> Charcuterie        | <input type="checkbox"/> Verre             |                                      |



Pas d'image

Identification G.H.  
Sonnaille

Identification spécialiste  
Sonnaille

Commune  
Winkel

Pays  
Suisse

Lieu-dit  
Seeb

Entité administrative  
canton de Zurich

Code catalogue  
Wi.Se.mo.44

Code d'origine  
178

Bibliographie disponible  
dans la fiche site

TPQ

-

TAQ

-

Période

Période romaine

Matière

Fer

État de conservation

Fragmentaire

Sonnaille trapézoïdale de base rectangulaire.

L (mm)  
74

l (mm)  
50

Diam (mm).

Section/ép. (mm)

Poids (g)

Comparaisons et références

Type 1

Domaine d'activité

Agriculture  Elevage  Artisanat  Indéterminé

Catégorie d'activité

Céréaliculture

Culture fourragère

Arboriculture

Horticulture

Viticulture

Elevage

Charcuterie

Tannerie/cuir

Textile

Métallurgie/métal

Bois

Pierre

Os

Verre


Terre cuite

Polyvalent

Indéterminé

Surf. ass. établissement (ha)

7,2



Pas d'image

Identification G.H.  
Sonnaille

Identification spécialiste

Code catalogue Code d'origine  
Wi.Se.mo.45 179

Commune  
Winkel

Lieu-dit  
Seeb

Pays  
Suisse

Entité administrative  
canton de Zurich

Bibliographie disponible  
dans la fiche site

TPQ

TAQ

Période

Matière

État de conservation

-

-

Période romaine

Fer

Fragmentaire

Fragment de lame de faucille à dos épais. Le manche était fixé sur une soie plate et rivetée.

L (mm)  
80

l (mm)  
76

Diam (mm).

Section/ép. (mm)

Poids (g)

Comparaisons et références

Type 1

Domaine d'activité

Agriculture  Elevage  Artisanat  Indéterminé

Catégorie d'activité

Céréaliculture

Culture fourragère

Arboriculture

Horticulture

Viticulture

Elevage

Charcuterie

Tannerie/cuir

Textile

Métallurgie/métal

Bois

Pierre

Os

Verre


Terre cuite

Polyvalent

Indéterminé

Surf. ass. établissement (ha)

7,2



Pas d'image

Identification G.H.  
Sonnaille

Identification spécialiste

Code catalogue  
Wi.Se.mo.46

Code d'origine  
180

Commune  
Winkel

Lieu-dit  
Seeb

Pays  
Suisse

Entité administrative  
canton de Zurich

Bibliographie disponible  
dans la fiche site

TPQ

-

TAQ

-

Période

Période romaine

Matière

Fer

État de conservation

Fragmentaire

Fragment de lame de faucille à dos épais. Le manche était fixé sur une soie plate et rivetée.

L (mm)  
64

l (mm)  
50

Diam (mm).

Section/ép. (mm)

Poids (g)

Comparaisons et références

Type 1

Domaine d'activité

Agriculture  Elevage  Artisanat  Indéterminé

Catégorie d'activité

Céréaliculture

Culture fourragère

Arboriculture

Horticulture

Viticulture

Elevage

Charcuterie

Tannerie/cuir

Textile

Métallurgie/métal

Bois

Pierre

Os

Verre

Terre cuite


Polyvalent

Indéterminé

Surf. ass. établissement (ha)

7,2

Pas d'image



Identification G.H.  
Sonnaille

Identification spécialiste

Code catalogue Code d'origine

Wi.Se.mo.47

181

Commune  
Winkel

Lieu-dit  
Seeb

Pays  
Suisse

Entité administrative  
canton de Zurich

Bibliographie disponible  
dans la fiche site

TPQ

-

TAQ

-

Période

Période romaine

Matière

Fer

État de conservation

Fragmentaire

Fragment de lame de faucille à dos épais. Le manche était fixé sur une soie plate et rivetée.

L (mm)  
70

l (mm)  
50

Diam (mm).

Section/ép. (mm)

Poids (g)

Comparaisons et références

Type 1

Domaine d'activité

Agriculture  Elevage  Artisanat  Indéterminé

Catégorie d'activité

Céréaliculture

Culture fourragère

Arboriculture

Horticulture

Viticulture

Elevage

Charcuterie

Tannerie/cuir

Textile

Métallurgie/métal

Bois

Pierre

Os

Verre


Terre cuite

Polyvalent

Indéterminé

Surf. ass. établissement (ha)

7,2



Pas d'image

Identification G.H.  
Sonnaille

Identification spécialiste

Code catalogue Code d'origine

Wi.Se.mo.48

182

Commune  
Winkel

Lieu-dit  
Seeb

Pays  
Suisse

Entité administrative  
canton de Zurich

Bibliographie disponible  
dans la fiche site

TPQ

-

TAQ

-

Période

Période romaine

Matière

Alliage cuivreux

État de conservation

Fragmentaire

Clochette en alliage cuivreux moulée.

L (mm)  
30

l (mm)  
30

Diam (mm).

Section/ép. (mm)

Poids (g)

Comparaisons et références

Type 2

Domaine d'activité

Agriculture  Elevage  Artisanat  Indéterminé

Catégorie d'activité

Céréaliculture

Culture fourragère

Arboriculture

Horticulture

Viticulture

Elevage

Charcuterie

Tannerie/cuir

Textile

Métallurgie/métal

Bois

Pierre

Os

Verre


Terre cuite

Polyvalent

Indéterminé

Surf. ass. établissement (ha)

7,2



Pas d'image

Identification G.H.  
Sonnaille

Identification spécialiste

Code catalogue Code d'origine  
Wi.Se.mo.49 183

Commune  
Winkel

Lieu-dit  
Seeb

Pays  
Suisse

Entité administrative  
canton de Zurich

Bibliographie disponible  
dans la fiche site

TPQ

TAQ

Période

Matière

État de conservation

-

-

Période romaine

Fer

Fragmentaire

Fragment de lame de faucille à dos épais. Le manche était fixé sur une soie plate et rivetée.

L (mm)  
50

l (mm)

Diam (mm)

Section/ép. (mm)

Poids (g)

Comparaisons et références

Type 1

Domaine d'activité

Agriculture  Elevage  Artisanat  Indéterminé

Catégorie d'activité

Céréaliculture

Culture fourragère

Arboriculture

Horticulture

Viticulture

Elevage

Charcuterie

Tannerie/cuir

Textile

Métallurgie/métal

Bois

Pierre

Os

Verre


Terre cuite

Polyvalent

Indéterminé

Surf. ass. établissement (ha)

7,2



Pas d'image



Identification G.H.  
Sonnaille

Identification spécialiste

Code catalogue Code d'origine

Wi.Se.mo.50

184

Commune  
Winkel

Lieu-dit  
Seeb

Pays  
Suisse

Entité administrative  
canton de Zurich

Bibliographie disponible  
dans la fiche site

TPQ

-

TAQ

-

Période

Période romaine

Matière

Fer

État de conservation

Fragmentaire

Fragment de lame de faucille à dos épais. Le manche était fixé sur une soie plate et rivetée.

L (mm)  
60

l (mm)  
58

Diam (mm).

Section/ép. (mm)

Poids (g)

Comparaisons et références

Type 1

Domaine d'activité

Agriculture  Elevage  Artisanat  Indéterminé

Catégorie d'activité

Céréaliculture

Culture fourragère

Arboriculture

Horticulture

Viticulture

Elevage

Charcuterie

Tannerie/cuir

Textile

Métallurgie/métal

Bois

Pierre

Os

Verre


Terre cuite

Polyvalent

Indéterminé

Surf. ass. établissement (ha)

7,2



Pas d'image

Identification G.H.  
Sonnaille

Identification spécialiste

Code catalogue Code d'origine  
Wi.Se.mo.51 185

Commune  
Winkel

Lieu-dit  
Seeb

Pays  
Suisse

Entité administrative  
canton de Zurich

Bibliographie disponible  
dans la fiche site

TPQ

TAQ

Période

Matière

État de conservation

-

-

Période romaine

Fer

Fragmentaire

Fragment de lame de faucille à dos épais. Le manche était fixé sur une soie plate et rivetée.

L (mm)  
72

l (mm)  
70

Diam (mm).

Section/ép. (mm)

Poids (g)

Comparaisons et références

Type 1

Domaine d'activité


Agriculture  Elevage  Artisanat  Indéterminé

Catégorie d'activité

Céréaliculture  Tannerie/cuir  Terre cuite  
 Culture fourragère  Textile  Polyvalent  
 Arboriculture  Métallurgie/métal  Indéterminé  
 Horticulture  Bois  
 Viticulture  Pierre  
 Elevage  Os  
 Charcuterie  Verre

Surf. ass. établissement (ha)

7,2



Pas d'image

Identification G.H.  
Sonnaille (battant)

Identification spécialiste

Code catalogue Code d'origine  
Wi.Se.mo.52 186

Commune  
Winkel

Lieu-dit  
Seeb

Pays  
Suisse

Entité administrative  
canton de Zurich

Bibliographie disponible  
dans la fiche site

TPQ

-

TAQ

-

Période

Période romaine

Matière

Fer

État de conservation

Fragmentaire

Battant de sonnaille.

L (mm)  
80


l (mm)

Diam (mm)

Section/ép. (mm)

Poids (g)

Comparaisons et références



Domaine d'activité

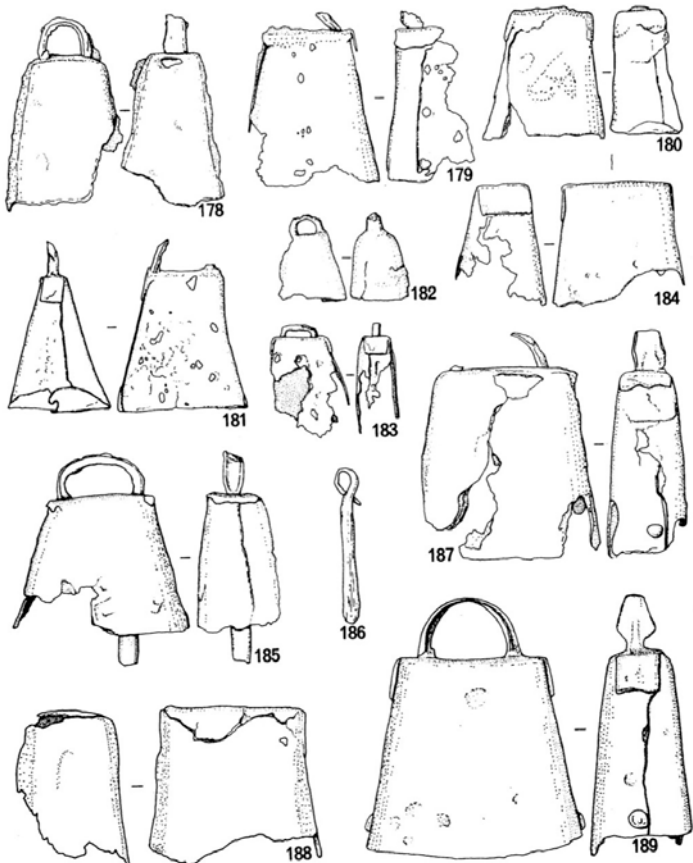
Agriculture  Elevage  Artisanat  Indéterminé

Catégorie d'activité

Céréaliculture  Tannerie/cuir  Terre cuite  
 Culture fourragère  Textile  Polyvalent  
 Arboriculture  Métallurgie/métal  Indéterminé  
 Horticulture  Bois  
 Viticulture  Pierre  
 Elevage  Os  
 Charcuterie  Verre

Surf. ass. établissement (ha)

7,2



Pas d'image

Identification G.H.  
Sonnaille

Identification spécialiste

Code catalogue Code d'origine  
Wi.Se.mo.53 187

Commune  
Winkel

Lieu-dit  
Seeb

Pays  
Suisse

Entité administrative  
canton de Zurich

Bibliographie disponible  
dans la fiche site

TPQ

TAQ

Période

Matière

État de conservation

-

-

Période romaine

Fer

Fragmentaire

Fragment de lame de faucille à dos épais. Le manche était fixé sur une soie plate et rivetée.

L (mm)  
100

l (mm)  
80

Diam (mm).

Section/ép. (mm)

Poids (g)

Comparaisons et références

Type 1

Domaine d'activité

Agriculture  Elevage  Artisanat  Indéterminé

Catégorie d'activité

Céréaliculture

Culture fourragère

Arboriculture

Horticulture

Viticulture

Elevage

Charcuterie

Tannerie/cuir

Textile

Métallurgie/métal

Bois

Pierre

Os

Verre


Terre cuite

Polyvalent

Indéterminé

Surf. ass. établissement (ha)

7,2



Pas d'image

Identification G.H.  
Sonnaille

Identification spécialiste

Code catalogue Code d'origine  
Wi.Se.mo.54 188

Commune  
Winkel

Lieu-dit  
Seeb

Pays  
Suisse

Entité administrative  
canton de Zurich

Bibliographie disponible  
dans la fiche site

TPQ

TAQ

Période

Matière

État de conservation

-

-

Période romaine

Fer

Fragmentaire

Fragment de lame de faucille à dos épais. Le manche était fixé sur une soie plate et rivetée.

L (mm)  
80

l (mm)  
78

Diam (mm).

Section/ép. (mm)

Poids (g)

Comparaisons et références

Type 1

Domaine d'activité

Agriculture  Elevage  Artisanat  Indéterminé

Catégorie d'activité

Céréaliculture

Culture fourragère

Arboriculture

Horticulture

Viticulture

Elevage

Charcuterie

Tannerie/cuir

Textile

Métallurgie/métal

Bois

Pierre

Os

Verre


Terre cuite

Polyvalent

Indéterminé

Surf. ass. établissement (ha)

7,2



Pas d'image

Identification G.H.  
Sonnaille

Identification spécialiste

Code catalogue Code d'origine  
Wi.Se.mo.55 189

Commune  
Winkel

Lieu-dit  
Seeb

Pays  
Suisse

Entité administrative  
canton de Zurich

Bibliographie disponible  
dans la fiche site

TPQ

TAQ

Période

Matière

État de conservation

-

-

Période romaine

Fer

Fragmentaire

Fragment de lame de faucille à dos épais. Le manche était fixé sur une soie plate et rivetée.

L (mm)  
102

l (mm)  
90

Diam (mm).

Section/ép. (mm)

Poids (g)

Comparaisons et références

Type 1

Domaine d'activité


Agriculture  Elevage  Artisanat  Indéterminé

Catégorie d'activité

Céréaliculture  Tannerie/cuir  Terre cuite  
 Culture fourragère  Textile  Polyvalent  
 Arboriculture  Métallurgie/métal  Indéterminé  
 Horticulture  Bois  
 Viticulture  Pierre  
 Elevage  Os  
 Charcuterie  Verre

Surf. ass. établissement (ha)

7,2



Pas d'image

Identification G.H.  
Poinçon ?

Identification spécialiste  
Poinçon

Code catalogue  
Wi.Se.mo.56

Code d'origine  
72

Commune  
Winkel

Lieu-dit  
Seeb

Pays  
Suisse

Entité administrative  
canton de Zurich

Bibliographie disponible  
dans la fiche site

TPQ

-

TAQ

-

Période

Période romaine

Matière

Fer

État de conservation

Fragmentaire

Outil de section ronde. Une tête coiffe l'outil.

L (mm)

l (mm)

Diam (mm).

Section/ép. (mm)

Poids (g)

Comparaisons et références

-

Domaine d'activité

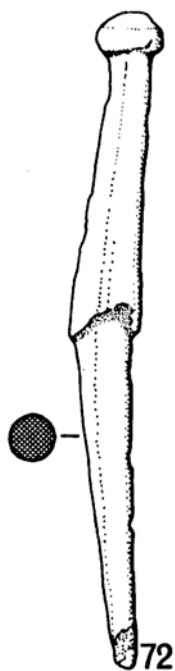
Agriculture  Elevage  Artisanat  Indéterminé

Catégorie d'activité

Céréaliculture  Tannerie/cuir  Terre cuite  
 Culture fourragère  Textile  Polyvalent  
 Arboriculture  Métallurgie/métal  Indéterminé  
 Horticulture  Bois  
 Viticulture  Pierre  
 Elevage  Os  
 Charcuterie  Verre

Surf. ass. établissement (ha)

7,2



Pas d'image

Identification G.H.  
Poinçon

Identification spécialiste  
Poinçon

Commune  
Winkel

Pays  
Suisse

Lieu-dit  
Seeb

Entité administrative  
canton de Zurich

Code catalogue  
Wi.Se.mo.57

Code d'origine  
81

Bibliographie disponible  
dans la fiche site

TPQ

-

TAQ

-

Période

Période romaine

Matière

Fer

État de conservation

Complet

Outil à pointe de section carrée. Le manche massif est plus large s'élargis dans son tiers supérieur. Une tête conique coiffe l'outil.

L (mm)

l (mm)

Diam (mm).

Section/ép. (mm)

Poids (g)

Comparaisons et références

Tisserand, 2001a, n°106 ; Duvauchelle,  
2005, n°37

Domaine d'activité

Agriculture  Elevage  Artisanat  Indéterminé

Catégorie d'activité

Céréaliculture  Tannerie/cuir  Terre cuite  
 Culture fourragère  Textile  Polyvalent  
 Arboriculture  Métallurgie/métal  Indéterminé  
 Horticulture  Bois  
 Viticulture  Pierre  
 Elevage  Os  
 Charcuterie  Verre

Surf. ass. établissement (ha)

7,2



Pas d'image



Identification G.H.  
Lime

Identification spécialiste  
Lime

Code catalogue Code d'origine

Wi.Se.mo.58

83

Commune  
Winkel

Lieu-dit  
Seeb

Pays  
Suisse

Entité administrative  
canton de Zurich

Bibliographie disponible  
dans la fiche site

TPQ

-

TAQ

-

Période

Période romaine

Matière

Fer

État de conservation

Fragmentaire

Outil plat se section rectangulaire. L'emmanchement se fait pas une soie présente après un large épaulement.  
La structure générale de l'outil évoque une lime mais l'objet est trop corrodé.

L (mm)

l (mm)

Diam (mm).

Section/ép. (mm)

Poids (g)

Comparaisons et références

Lime plate

Domaine d'activité

Agriculture  Elevage  Artisanat  Indéterminé

Catégorie d'activité

Céréaliculture  Tannerie/cuir  Terre cuite  
 Culture fourragère  Textile  Polyvalent  
 Arboriculture  Métallurgie/métal  Indéterminé  
 Horticulture  Bois  
 Viticulture  Pierre  
 Elevage  Os  
 Charcuterie  Verre

Surf. ass. établissement (ha)

7,2



Pas d'image

Identification G.H.  
Alêne

Identification spécialiste  
Alêne

Commune  
Winkel

Pays  
Suisse

Lieu-dit  
Seeb

Entité administrative  
canton de Zurich

Code catalogue  
Wi.Se.mo.59

Code d'origine  
89

Bibliographie disponible  
dans la fiche site

TPQ

-

TAQ

-

Période

Période romaine

Matière

Fer

État de conservation

Complet

Outil à pointe à manche massif de section carrée.

L (mm)

l (mm)

Diam (mm).

Section/ép. (mm)

Poids (g)

Comparaisons et références

Type 3 de Manning ; Duvauchelle,  
2005, n°235

Domaine d'activité

Agriculture  Elevage  Artisanat  Indéterminé

Catégorie d'activité

Céréaliculture  Tannerie/cuir  Terre cuite  
 Culture fourragère  Textile  Polyvalent  
 Arboriculture  Métallurgie/métal  Indéterminé  
 Horticulture  Bois  
 Viticulture  Pierre  
 Elevage  Os  
 Charcuterie  Verre

Surf. ass. établissement (ha)

7,2



Pas d'image

Identification G.H.  
Alêne

Identification spécialiste  
Alêne

Commune  
Winkel

Pays  
Suisse

Lieu-dit  
Seeb

Entité administrative  
canton de Zurich

Code catalogue  
Wi.Se.mo.60

Code d'origine  
90

Bibliographie disponible  
dans la fiche site

TPQ

-

TAQ

-

Période

Période romaine

Matière

Fer

État de conservation

Fragmentaire

Outil à pointe de section carrée.

L (mm)

l (mm)

Diam (mm).

Section/ép. (mm)

Poids (g)

Comparaisons et références

Type 3b de Manning ; Duvauchelle,  
2005, n°236

Domaine d'activité

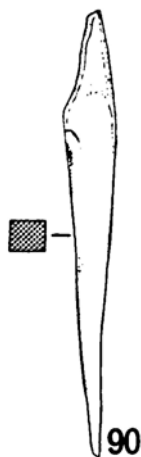
Agriculture  Elevage  Artisanat  Indéterminé

Catégorie d'activité

Céréaliculture  Tannerie/cuir  Terre cuite  
 Culture fourragère  Textile  Polyvalent  
 Arboriculture  Métallurgie/métal  Indéterminé  
 Horticulture  Bois  
 Viticulture  Pierre  
 Elevage  Os  
 Charcuterie  Verre

Surf. ass. établissement (ha)

7,2



Pas d'image

Identification G.H.  
Alêne

Identification spécialiste  
Alêne

Commune  
Winkel

Pays  
Suisse

Lieu-dit  
Seeb

Entité administrative  
canton de Zurich

Code catalogue  
Wi.Se.mo.61

Code d'origine  
92

Bibliographie disponible  
dans la fiche site

TPQ

-

TAQ

-

Période

Période romaine

Matière

Fer

État de conservation

Fragmentaire

Outil bipointe.

L (mm)

l (mm)

Diam (mm).

Section/ép. (mm)

Poids (g)

Comparaisons et références

Type 3b de Manning

Domaine d'activité

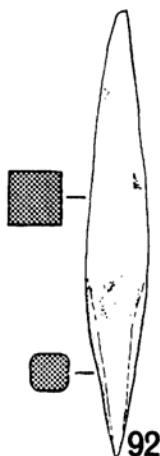
Agriculture  Elevage  Artisanat  Indéterminé

Catégorie d'activité

Céréaliculture  Tannerie/cuir  Terre cuite  
 Culture fourragère  Textile  Polyvalent  
 Arboriculture  Métallurgie/métal  Indéterminé  
 Horticulture  Bois  
 Viticulture  Pierre  
 Elevage  Os  
 Charcuterie  Verre

Surf. ass. établissement (ha)

7,2



Pas d'image

Identification G.H.  
Couteau à pied

Identification spécialiste  
Couteau à pied

Code catalogue  
Wi.Se.mo.62

Code d'origine  
94

Commune  
Winkel

Lieu-dit  
Seeb

Pays  
Suisse

Entité administrative  
canton de Zurich

Bibliographie disponible  
dans la fiche site

TPQ

-

TAQ

-

Période

Période romaine

Matière

Fer

État de conservation

Fragmentaire

Outil qui s'évase vers la lame en forme de demi-lune.

L (mm)  
182

l (mm)

Diam (mm).

Section/ép. (mm)

Poids (g)

Comparaisons et références

-

Domaine d'activité

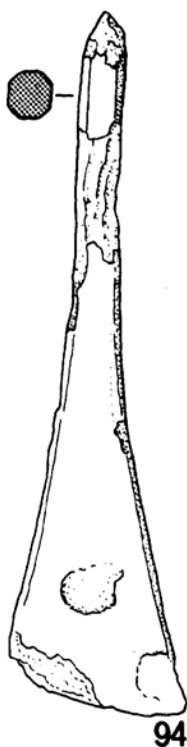
Agriculture  Elevage  Artisanat  Indéterminé

Catégorie d'activité

Céréaliculture  Tannerie/cuir  Terre cuite  
 Culture fourragère  Textile  Polyvalent  
 Arboriculture  Métallurgie/métal  Indéterminé  
 Horticulture  Bois  
 Viticulture  Pierre  
 Elevage  Os  
 Charcuterie  Verre

Surf. ass. établissement (ha)

7,2



Pas d'image

Identification G.H.  
Enclumette

Identification spécialiste  
Enclumette

Code catalogue  
Wi.Se.mo.63

Code d'origine  
95

Commune  
Winkel

Lieu-dit  
Seeb

Pays  
Suisse

Entité administrative  
canton de Zurich

Bibliographie disponible  
dans la fiche site

TPQ

-

TAQ

-

Période

Période romaine

Matière

Fer

État de conservation

Fragmentaire

Enclumette en fer à table plate légèrement bombée. Pas de traces de volutes ou d'ailettes pour fixer l'outil.

L (mm)  
140

l (mm)

Diam (mm).

Section/ép. (mm)

Poids (g)

Comparaisons et références

-

Domaine d'activité

Agriculture  Elevage  Artisanat  Indéterminé

Catégorie d'activité

- |  |  |                                      |
|--|--|--------------------------------------|
| <input type="checkbox"/> Céréaliculture                | <input type="checkbox"/> Tannerie/cuir     | <input type="checkbox"/> Terre cuite |
| <input checked="" type="checkbox"/> Culture fourragère | <input type="checkbox"/> Textile           | <input type="checkbox"/> Polyvalent  |
| <input type="checkbox"/> Arboriculture                 | <input type="checkbox"/> Métallurgie/métal | <input type="checkbox"/> Indéterminé |
| <input type="checkbox"/> Horticulture                  | <input type="checkbox"/> Bois              |                                      |
| <input type="checkbox"/> Viticulture                   | <input type="checkbox"/> Pierre            |                                      |
| <input type="checkbox"/> Elevage                       | <input type="checkbox"/> Os                |                                      |
| <input type="checkbox"/> Charcuterie                   | <input type="checkbox"/> Verre             |                                      |

Surf. ass. établissement (ha)

7,2



95

Pas d'image

Identification G.H.  
Forces

Identification spécialiste  
Forces

Code catalogue  
Wi.Se.mo.64

Code d'origine  
97

Commune  
Winkel

Lieu-dit  
Seeb

Pays  
Suisse

Entité administrative  
canton de Zurich

Bibliographie disponible  
dans la fiche site

TPQ	TAQ	Période	Matière	État de conservation
-	-	Période romaine	Fer	Fragmentaire

Fragments de forces.

L (mm)	l (mm)	Diam (mm)	Section/ép. (mm)	Poids (g)
134				

Comparaisons et références

-

Domaine d'activité

Agriculture  Elevage  Artisanat  Indéterminé

Catégorie d'activité

- |   |   |                                      |
|---|---|--------------------------------------|
| <input type="checkbox"/> Céréaliculture     | <input type="checkbox"/> Tannerie/cuir      | <input type="checkbox"/> Terre cuite |
| <input type="checkbox"/> Culture fourragère | <input checked="" type="checkbox"/> Textile | <input type="checkbox"/> Polyvalent  |
| <input type="checkbox"/> Arboriculture      | <input type="checkbox"/> Métallurgie/métal  | <input type="checkbox"/> Indéterminé |
| <input type="checkbox"/> Horticulture       | <input type="checkbox"/> Bois               |                                      |
| <input type="checkbox"/> Viticulture        | <input type="checkbox"/> Pierre             |                                      |
| <input type="checkbox"/> Elevage            | <input type="checkbox"/> Os                 |                                      |
| <input type="checkbox"/> Charcuterie        | <input type="checkbox"/> Verre              |                                      |

Surf. ass. établissement (ha)

7,2



Identification G.H.  
Ciseau

Identification spécialiste  
Ciseau

Commune  
Winkel

Pays  
Suisse

Lieu-dit  
Seeb

Entité administrative  
canton de Zurich

Code catalogue  
Wi.Se.mo.65

Code d'origine  
105

Bibliographie disponible  
dans la fiche site

TPQ

-

TAQ

-

Période

Période romaine

Matière

Fer

État de conservation

Fragmentaire

Petit ciseau à lame évasée. Soie après un large épaulement. Une virole entoure encore la soie.

L (mm)

l (mm)

Diam (mm).

Section/ép. (mm)

Poids (g)

Comparaisons et références

-

Surf. ass. établissement (ha)

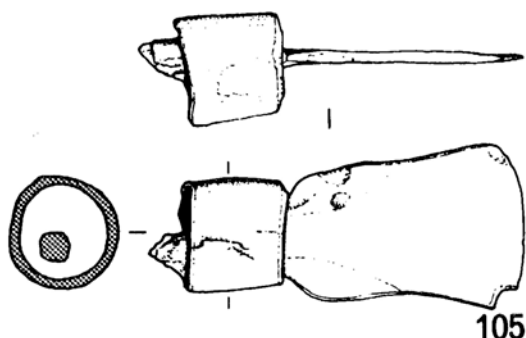
7,2

Domaine d'activité

Agriculture  Elevage  Artisanat  Indéterminé

Catégorie d'activité

Céréaliculture  Tannerie/cuir  Terre cuite  
 Culture fourragère  Textile  Polyvalent  
 Arboriculture  Métallurgie/métal  Indéterminé  
 Horticulture  Bois  
 Viticulture  Pierre  
 Elevage  Os  
 Charcuterie  Verre



Pas d'image



Identification G.H.  
Peigne à carder

Identification spécialiste  
peigne

Commune  
Winkel

Pays  
Suisse

Lieu-dit  
Seeb

Entité administrative  
canton de Zurich

Code catalogue  
Wi.Se.mo.66

Code d'origine  
168

Bibliographie disponible  
dans la fiche site

TPQ

-

TAQ

-

Période

Période romaine

Matière

Fer

État de conservation

Fragmentaire

Fragment de peigne à carder.

L (mm)

I (mm)

Diam (mm).

Section/ép. (mm)

Poids (g)

Comparaisons et références

-

Domaine d'activité

Agriculture  Elevage  Artisanat  Indéterminé

Catégorie d'activité

Céréaliculture  Tannerie/cuir  Terre cuite  
 Culture fourragère  Textile  Polyvalent  
 Arboriculture  Métallurgie/métal  Indéterminé  
 Horticulture  Bois  
 Viticulture  Pierre  
 Elevage  Os  
 Charcuterie  Verre

Surf. ass. établissement (ha)

7,2



Pas d'image

Identification G.H.  
Serpette

Identification spécialiste  
Serpette

Commune  
Winkel

Pays  
Suisse

Lieu-dit  
Seeb

Entité administrative  
canton de Zurich

Code catalogue  
Wi.Se.mo.67

Code d'origine  
169

Bibliographie disponible  
dans la fiche site

TPQ

-

TAQ

-

Période

Période romaine

Matière

Fer

État de conservation

Fragmentaire

Outil à douille fermée. Lame à angle.

L (mm)  
124

l (mm)

Diam (mm)

Section/ép. (mm)

Poids (g)

Comparaisons et références

-

Domaine d'activité

Agriculture  Elevage  Artisanat  Indéterminé

Catégorie d'activité

Céréaliculture

Culture fourragère

Arboriculture

Horticulture

Viticulture

Elevage

Charcuterie

Tannerie/cuir

Textile

Métallurgie/métal

Bois

Pierre

Os

Verre

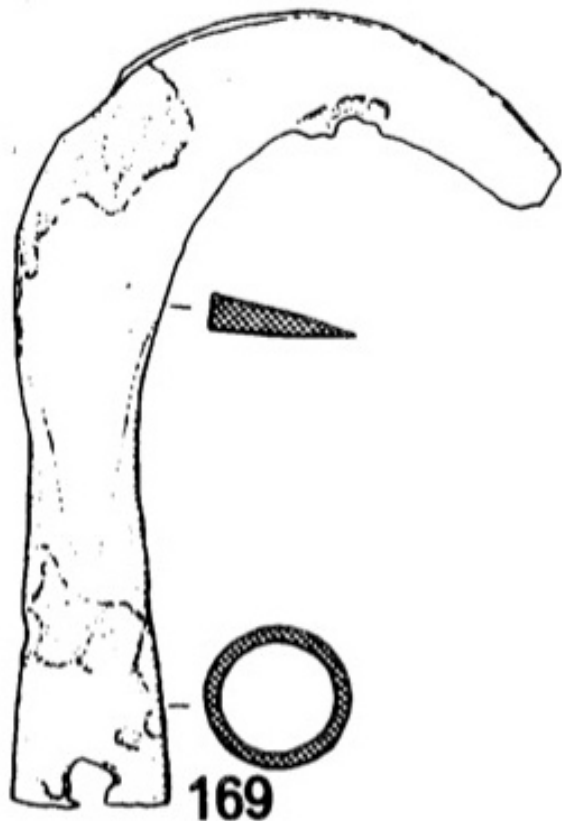
Terre cuite

Polyvalent

Indéterminé

Surf. ass. établissement (ha)

7,2



Pas d'image

Identification G.H.  
Serpe

Identification spécialiste  
Serpe

Commune  
Winkel

Pays  
Suisse

Lieu-dit  
Seeb

Entité administrative  
canton de Zurich

Code catalogue  
Wi.Se.mo.68

Code d'origine  
170

Bibliographie disponible  
dans la fiche site

TPQ

-

TAQ

-

Période

Période romaine

Matière

Fer

État de conservation

Fragmentaire

Fragment de lame assez large.

L (mm)  
110

l (mm)

Diam (mm)

Section/ép. (mm)

Poids (g)

Comparaisons et références

-

Domaine d'activité

Agriculture  Elevage  Artisanat  Indéterminé

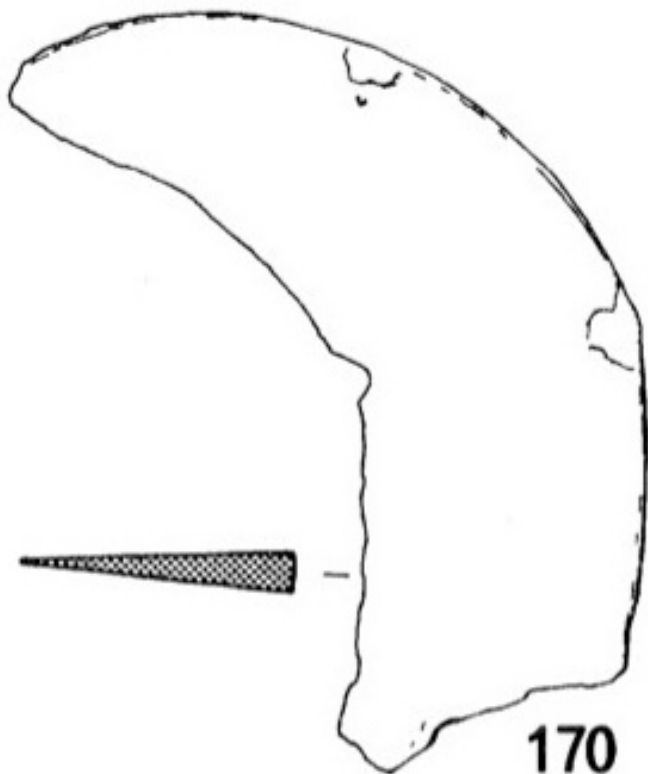
Catégorie d'activité

- |   |  |                                      |
|---|--|--------------------------------------|
| <input type="checkbox"/> Céréaliculture           | <input type="checkbox"/> Tannerie/cuir     | <input type="checkbox"/> Terre cuite |
| <input type="checkbox"/> Culture fourragère       | <input type="checkbox"/> Textile           | <input type="checkbox"/> Polyvalent  |
| <input checked="" type="checkbox"/> Arboriculture | <input type="checkbox"/> Métallurgie/métal | <input type="checkbox"/> Indéterminé |
| <input type="checkbox"/> Horticulture             | <input type="checkbox"/> Bois              |                                      |
| <input type="checkbox"/> Viticulture              | <input type="checkbox"/> Pierre            |                                      |
| <input type="checkbox"/> Elevage                  | <input type="checkbox"/> Os                |                                      |
| <input type="checkbox"/> Charcuterie              | <input type="checkbox"/> Verre             |                                      |

Surf. ass. établissement (ha)

7,2

Pas d'image



Identification G.H.  
Serpette

Identification spécialiste  
Serpette

Commune  
Winkel

Pays  
Suisse

Lieu-dit  
Seeb

Entité administrative  
canton de Zurich

Code catalogue  
Wi.Se.mo.69

Code d'origine  
171

Bibliographie disponible  
dans la fiche site

TPQ

-

TAQ

-

Période

Période romaine

Matière

Fer

État de conservation

Fragmentaire

Outil à douille fermée. Lame à angle.

L (mm)  
118

l (mm)

Diam (mm)

Section/ép. (mm)

Poids (g)

Comparaisons et références

-

Domaine d'activité

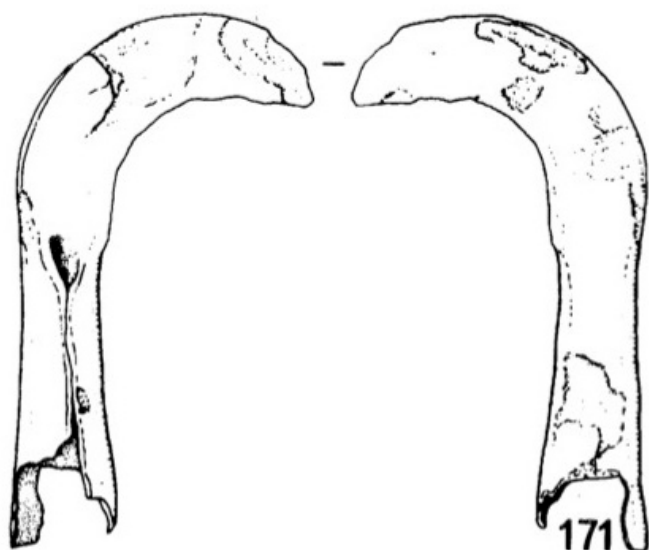
Agriculture  Elevage  Artisanat  Indéterminé

Catégorie d'activité

- |   |  |                                      |
|---|--|--------------------------------------|
| <input type="checkbox"/> Céréaliculture           | <input type="checkbox"/> Tannerie/cuir     | <input type="checkbox"/> Terre cuite |
| <input type="checkbox"/> Culture fourragère       | <input type="checkbox"/> Textile           | <input type="checkbox"/> Polyvalent  |
| <input checked="" type="checkbox"/> Arboriculture | <input type="checkbox"/> Métallurgie/métal | <input type="checkbox"/> Indéterminé |
| <input type="checkbox"/> Horticulture             | <input type="checkbox"/> Bois              |                                      |
| <input type="checkbox"/> Viticulture              | <input type="checkbox"/> Pierre            |                                      |
| <input type="checkbox"/> Elevage                  | <input type="checkbox"/> Os                |                                      |
| <input type="checkbox"/> Charcuterie              | <input type="checkbox"/> Verre             |                                      |

Surf. ass. établissement (ha)

7,2



Pas d'image

Identification G.H.  
Serpe

Identification spécialiste  
Serpe

Commune  
Winkel

Pays  
Suisse

Lieu-dit  
Seeb

Entité administrative  
canton de Zurich

Code catalogue  
Wi.Se.mo.70

Code d'origine  
172

Bibliographie disponible  
dans la fiche site

TPQ

-

TAQ

-

Période

Période romaine

Matière

Fer

État de conservation

Complet

Serpe à long manche fixé par une soie.

L (mm)  
238

l (mm)

Diam (mm)

Section/ép. (mm)

Poids (g)

Comparaisons et références

-

Domaine d'activité

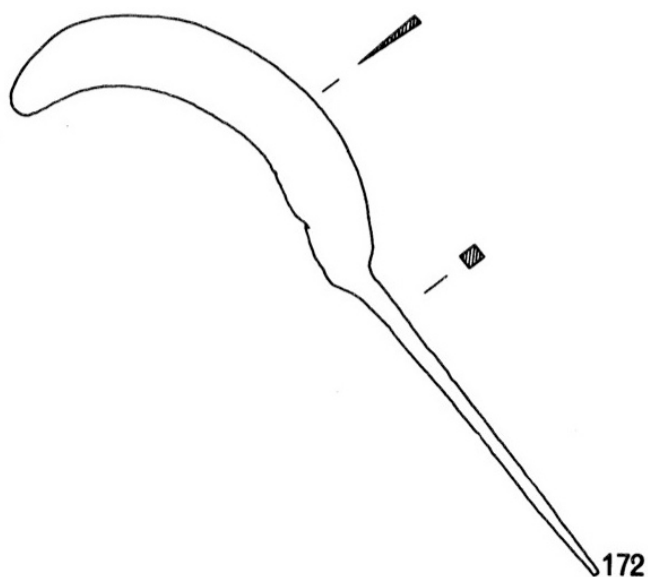
Agriculture  Elevage  Artisanat  Indéterminé

Catégorie d'activité

- |   |  |                                      |
|---|--|--------------------------------------|
| <input type="checkbox"/> Céréaliculture           | <input type="checkbox"/> Tannerie/cuir     | <input type="checkbox"/> Terre cuite |
| <input type="checkbox"/> Culture fourragère       | <input type="checkbox"/> Textile           | <input type="checkbox"/> Polyvalent  |
| <input checked="" type="checkbox"/> Arboriculture | <input type="checkbox"/> Métallurgie/métal | <input type="checkbox"/> Indéterminé |
| <input type="checkbox"/> Horticulture             | <input type="checkbox"/> Bois              |                                      |
| <input type="checkbox"/> Viticulture              | <input type="checkbox"/> Pierre            |                                      |
| <input type="checkbox"/> Elevage                  | <input type="checkbox"/> Os                |                                      |
| <input type="checkbox"/> Charcuterie              | <input type="checkbox"/> Verre             |                                      |

Surf. ass. établissement (ha)

7,2



Pas d'image

Identification G.H.  
Serpe

Identification spécialiste  
Serpe

Commune  
Winkel

Pays  
Suisse

Lieu-dit  
Seeb

Entité administrative  
canton de Zurich

Code catalogue  
Wi.Se.mo.71

Code d'origine  
174

Bibliographie disponible  
dans la fiche site

TPQ

-

TAQ

-

Période

Période romaine

Matière

Fer

État de conservation

Fragmentaire

Serpe à long manche fixé par une soie.

L (mm)  
276

l (mm)

Diam (mm).

Section/ép. (mm)

Poids (g)

Comparaisons et références

-

Domaine d'activité

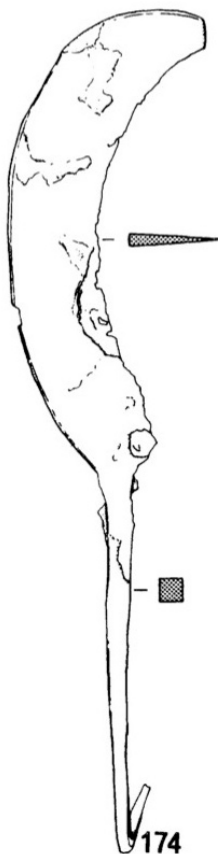
Agriculture  Elevage  Artisanat  Indéterminé

Catégorie d'activité

- |   |  |                                      |
|---|--|--------------------------------------|
| <input type="checkbox"/> Céréaliculture           | <input type="checkbox"/> Tannerie/cuir     | <input type="checkbox"/> Terre cuite |
| <input type="checkbox"/> Culture fourragère       | <input type="checkbox"/> Textile           | <input type="checkbox"/> Polyvalent  |
| <input checked="" type="checkbox"/> Arboriculture | <input type="checkbox"/> Métallurgie/métal | <input type="checkbox"/> Indéterminé |
| <input type="checkbox"/> Horticulture             | <input type="checkbox"/> Bois              |                                      |
| <input type="checkbox"/> Viticulture              | <input type="checkbox"/> Pierre            |                                      |
| <input type="checkbox"/> Elevage                  | <input type="checkbox"/> Os                |                                      |
| <input type="checkbox"/> Charcuterie              | <input type="checkbox"/> Verre             |                                      |

Surf. ass. établissement (ha)

7,2



Pas d'image

Identification G.H.  
Serpette

Identification spécialiste  
Serpe

Commune  
Winkel

Pays  
Suisse

Lieu-dit  
Seeb

Entité administrative  
canton de Zurich

Code catalogue  
Wi.Se.mo.72

Code d'origine  
175

Bibliographie disponible  
dans la fiche site

TPQ

-

TAQ

-

Période

Période romaine

Matière

Fer

État de conservation

Fragmentaire

Fragment de lame à angle.

L (mm)  
94

l (mm)

Diam (mm).

Section/ép. (mm)

Poids (g)

Comparaisons et références

-

Domaine d'activité

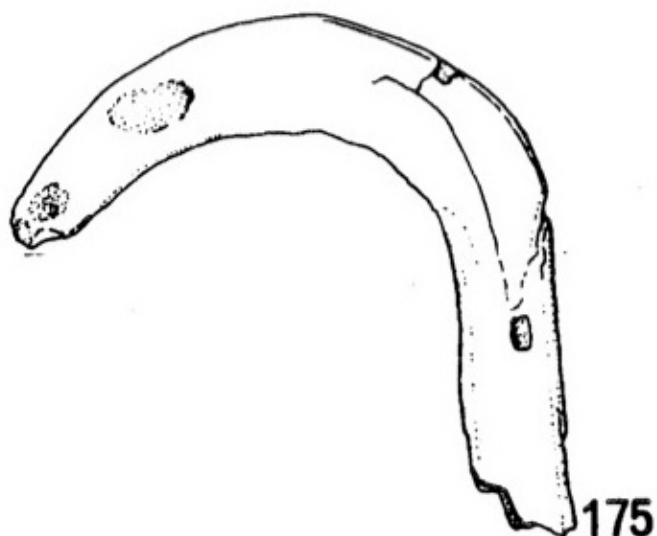
Agriculture  Elevage  Artisanat  Indéterminé

Catégorie d'activité

- |   |  |                                      |
|---|--|--------------------------------------|
| <input type="checkbox"/> Céréaliculture           | <input type="checkbox"/> Tannerie/cuir     | <input type="checkbox"/> Terre cuite |
| <input type="checkbox"/> Culture fourragère       | <input type="checkbox"/> Textile           | <input type="checkbox"/> Polyvalent  |
| <input checked="" type="checkbox"/> Arboriculture | <input type="checkbox"/> Métallurgie/métal | <input type="checkbox"/> Indéterminé |
| <input type="checkbox"/> Horticulture             | <input type="checkbox"/> Bois              |                                      |
| <input type="checkbox"/> Viticulture              | <input type="checkbox"/> Pierre            |                                      |
| <input type="checkbox"/> Elevage                  | <input type="checkbox"/> Os                |                                      |
| <input type="checkbox"/> Charcuterie              | <input type="checkbox"/> Verre             |                                      |

Surf. ass. établissement (ha)

7,2



Pas d'image

Identification G.H.  
Marteau

Identification spécialiste  
Marteau

Code catalogue Code d'origine

Al.Ai.mo.01

43

Commune

Lieu-dit

Alle

Les Aiges

Pays

Entité administrative

Suisse

Canton du Jura

Bibliographie disponible  
dans la fiche site

TPQ

50

TAQ

350

Période

Période romaine

Matière

Fer

État de conservation

Fragmentaire

Fragment de marteau (ou chasse carrée). Seule l'extrémité du côté de la table (surface de travail) est conservée. Ce type de marteau, en général de petites dimensions, sert à forger des surfaces planes: la table, légèrement bombée pour éviter de marquer le métal, est posée contre la surface à travailler, la percussion s'effectuant sur l'autre extrémité à l'aide d'un second marteau.

L (mm)

l (mm)

Diam (mm).

Section/ép. (mm)

Poids (g)

Comparaisons et références

Manning, 1985, n°A4 ; Duvauchelle,  
1990, n°5.

Domaine d'activité

Agriculture  Elevage  Artisanat  Indéterminé

Catégorie d'activité

Céréaliculture

Culture fourragère

Arboriculture

Horticulture

Viticulture

Elevage

Charcuterie

Tannerie/cuir

Textile

Métallurgie/métal

Bois

Pierre

Os

Verre

Terre cuite

Polyvalent


Indéterminé

Surf. ass. établissement (ha)

-



Echelle 2:3.



43

Pas d'image



Identification G.H.  
Pince

Identification spécialiste  
Pince

Commune Alle	Lieu-dit Les Aiges	Code catalogue Al.Ai.mo.02	Code d'origine 42
Pays Suisse	Entité administrative Canton du Jura	Bibliographie disponible dans la fiche site	

TPQ	TAQ	Période	Matière	État de conservation
250	350	Antiquité tardive	Fer	Fragmentaire
Fragment de gueule de pince.				
L (mm)	I (mm)	Diam (mm)	Section/ép. (mm)	Poids (g)

Comparaisons et références  
Type B de Gaitzsch

Surf. ass. établissement (ha)  
-

- Domaine d'activité
- Agriculture  Elevage  Artisanat  Indéterminé
- Catégorie d'activité
- |   |   |                                      |
|---|---|--------------------------------------|
| <input type="checkbox"/> Céréaliculture     | <input type="checkbox"/> Tannerie/cuir                | <input type="checkbox"/> Terre cuite |
| <input type="checkbox"/> Culture fourragère | <input type="checkbox"/> Textile                      | <input type="checkbox"/> Polyvalent  |
| <input type="checkbox"/> Arboriculture      | <input checked="" type="checkbox"/> Métallurgie/métal | <input type="checkbox"/> Indéterminé |
| <input type="checkbox"/> Horticulture       | <input type="checkbox"/> Bois                         |                                      |
| <input type="checkbox"/> Viticulture        | <input type="checkbox"/> Pierre                       |                                      |
| <input type="checkbox"/> Elevage            | <input type="checkbox"/> Os                           |                                      |
| <input type="checkbox"/> Charcuterie        | <input type="checkbox"/> Verre                        |                                      |



42  
Echelle 2:3.

Pas d'image

Identification G.H.  
Lime

Identification spécialiste  
Lime

	Code catalogue Al.Ai.mo.03	Code d'origine 45
Commune Alle	Lieu-dit Les Aiges	
Pays Suisse	Entité administrative Canton du Jura	Bibliographie disponible dans la fiche site

TPQ	TAQ	Période	Matière	État de conservation
50	250	Haut Empire	Fer	Complet


Lime à douze dents au centimètre. L'artisan n'a pas seulement entaillé les dents sur le plat, mais les a prolongées sur les tranches, d'où l'aspect dentelé de celles-ci.

L (mm)	l (mm)	Diam (mm)	Section/ép. (mm)	Poids (g)

Comparaisons et références  
Feuille de sauge

Surf. ass. établissement (ha)  
-

- Domaine d'activité
- Agriculture  Elevage  Artisanat  Indéterminé
- Catégorie d'activité
- |   |   |                                      |
|---|---|--------------------------------------|
| <input type="checkbox"/> Céréaliculture     | <input type="checkbox"/> Tannerie/cuir                | <input type="checkbox"/> Terre cuite |
| <input type="checkbox"/> Culture fourragère | <input type="checkbox"/> Textile                      | <input type="checkbox"/> Polyvalent  |
| <input type="checkbox"/> Arboriculture      | <input checked="" type="checkbox"/> Métallurgie/métal | <input type="checkbox"/> Indéterminé |
| <input type="checkbox"/> Horticulture       | <input type="checkbox"/> Bois                         |                                      |
| <input type="checkbox"/> Viticulture        | <input type="checkbox"/> Pierre                       |                                      |
| <input type="checkbox"/> Elevage            | <input type="checkbox"/> Os                           |                                      |
| <input type="checkbox"/> Charcuterie        | <input type="checkbox"/> Verre                        |                                      |



Identification G.H.  
Lime ?

Identification spécialiste  
Lime ?

	Code catalogue	Code d'origine
	Al.Ai.mo.04	44
Commune	Lieu-dit	
Alle	Les Aiges	
Pays	Entité administrative	Bibliographie disponible dans la fiche site
Suisse	Canton du Jura	

TPQ	TAQ	Période	Matière	État de conservation
200	350	Antiquité tardive	Fer	Fragmentaire

Lime ? Quelques stries, semblent apparaître par endroits entre les points de corrosion.

L (mm)	l (mm)	Diam (mm)	Section/ép. (mm)	Poids (g)

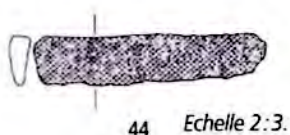
Comparaisons et références

-

Surf. ass. établissement (ha)

-

- Domaine d'activité
- Agriculture  Elevage  Artisanat  Indéterminé
- Catégorie d'activité
- |   |  |   |
|---|--|---|
| <input type="checkbox"/> Céréaliculture     | <input type="checkbox"/> Tannerie/cuir     | <input type="checkbox"/> Terre cuite            |
| <input type="checkbox"/> Culture fourragère | <input type="checkbox"/> Textile           | <input type="checkbox"/> Polyvalent             |
| <input type="checkbox"/> Arboriculture      | <input type="checkbox"/> Métallurgie/métal | <input checked="" type="checkbox"/> Indéterminé |
| <input type="checkbox"/> Horticulture       | <input type="checkbox"/> Bois              |   |
| <input type="checkbox"/> Viticulture        | <input type="checkbox"/> Pierre            |   |
| <input type="checkbox"/> Elevage            | <input type="checkbox"/> Os                |   |
| <input type="checkbox"/> Charcuterie        | <input type="checkbox"/> Verre             |   |



Pas d'image

Identification G.H.  
Ciseau

Identification spécialiste  
Ciseau

	Code catalogue Al.Ai.mo.05	Code d'origine 46
Commune Alle	Lieu-dit Les Aiges	
Pays Suisse	Entité administrative Canton du Jura	Bibliographie disponible dans la fiche site

TPQ	TAQ	Période	Matière	État de conservation
250	350	Antiquité tardive	fer	Complet

Tranchant à double biseau. Sa petite taille indique qu'il s'agit d'un outil pour le travail à froid car les ciseaux destinés au travail à chaud sont plus longs, pour des raisons de commodité et de sécurité. De plus, les lames pour le travail à froid doivent être très résistantes, d'où l'épaisseur de l'objet.

L (mm)	l (mm)	Diam (mm)	Section/ép. (mm)	Poids (g)

Comparaisons et références

Manning, 1985, B33

Surf. ass. établissement (ha)

-

Domaine d'activité

Agriculture  Elevage  Artisanat  Indéterminé

Catégorie d'activité

- |   |   |                                      |
|---|---|--------------------------------------|
| <input type="checkbox"/> Céréaliculture     | <input type="checkbox"/> Tannerie/cuir                | <input type="checkbox"/> Terre cuite |
| <input type="checkbox"/> Culture fourragère | <input type="checkbox"/> Textile                      | <input type="checkbox"/> Polyvalent  |
| <input type="checkbox"/> Arboriculture      | <input checked="" type="checkbox"/> Métallurgie/métal | <input type="checkbox"/> Indéterminé |
| <input type="checkbox"/> Horticulture       | <input type="checkbox"/> Bois                         |                                      |
| <input type="checkbox"/> Viticulture        | <input type="checkbox"/> Pierre                       |                                      |
| <input type="checkbox"/> Elevage            | <input type="checkbox"/> Os                           |                                      |
| <input type="checkbox"/> Charcuterie        | <input type="checkbox"/> Verre                        |                                      |



46

Echelle 2:3.

Pas d'image

Identification G.H.  
Ciseau

Identification spécialiste  
Ciseau

	Code catalogue Al.Ai.mo.06	Code d'origine 47
Commune Alle	Lieu-dit Les Aiges	
Pays Suisse	Entité administrative Canton du Jura	Bibliographie disponible dans la fiche site

TPQ 200	TAQ 350	Période Antiquité tardive	Matière Fer	État de conservation Fragmentaire	
Ciseau plat utilisé pour les métaux.					
	L (mm)	I (mm)	Diam (mm).	Section/ép. (mm)	Poids (g)

Comparaisons et références  
-

Surf. ass. établissement (ha)  
-

- Domaine d'activité
- Agriculture  Elevage  Artisanat  Indéterminé
- Catégorie d'activité
- |   |   |                                      |
|---|---|--------------------------------------|
| <input type="checkbox"/> Céréaliculture     | <input type="checkbox"/> Tannerie/cuir                | <input type="checkbox"/> Terre cuite |
| <input type="checkbox"/> Culture fourragère | <input type="checkbox"/> Textile                      | <input type="checkbox"/> Polyvalent  |
| <input type="checkbox"/> Arboriculture      | <input checked="" type="checkbox"/> Métallurgie/métal | <input type="checkbox"/> Indéterminé |
| <input type="checkbox"/> Horticulture       | <input type="checkbox"/> Bois                         |                                      |
| <input type="checkbox"/> Viticulture        | <input type="checkbox"/> Pierre                       |                                      |
| <input type="checkbox"/> Elevage            | <input type="checkbox"/> Os                           |                                      |
| <input type="checkbox"/> Charcuterie        | <input type="checkbox"/> Verre                        |                                      |



Pas d'image

Identification G.H.  
Poinçons ?

Identification spécialiste  
Poinçons

	Code catalogue Al.Ai.mo.07	Code d'origine 48
Commune Alle	Lieu-dit Les Aiges	
Pays Suisse	Entité administrative Canton du Jura	Bibliographie disponible dans la fiche site

TPQ	TAQ	Période	Matière	État de conservation	
50	250	Haut Empire	Fer	Complet	
Fragment de poinçon, de section presque circulaire et légèrement facettée. Pour des solides souples comme la tôle ou le cuir ?					
	L (mm)	l (mm)	Diam (mm).	Section/ép. (mm)	Poids (g)

Comparaisons et références

-

Surf. ass. établissement (ha)


-

Domaine d'activité

Agriculture  Elevage  Artisanat  Indéterminé

Catégorie d'activité

<input type="checkbox"/> Céréaliculture	<input type="checkbox"/> Tannerie/cuir	<input type="checkbox"/> Terre cuite
<input type="checkbox"/> Culture fourragère	<input type="checkbox"/> Textile	<input type="checkbox"/> Polyvalent
<input type="checkbox"/> Arboriculture	<input checked="" type="checkbox"/> Métallurgie/métal	<input type="checkbox"/> Indéterminé
<input type="checkbox"/> Horticulture	<input type="checkbox"/> Bois	
<input type="checkbox"/> Viticulture	<input type="checkbox"/> Pierre	
<input type="checkbox"/> Elevage	<input type="checkbox"/> Os	
<input type="checkbox"/> Charcuterie	<input type="checkbox"/> Verre	



Identification G.H.  
Ciseau

Identification spécialiste  
Ciseau

Code catalogue Code d'origine

Al.Ai.mo.08

51

Commune

Alle

Lieu-dit

Les Aiges

Pays

Suisse

Entité administrative

Canton du Jura

Bibliographie disponible  
dans la fiche site

TPQ

0

TAQ

350

Période

Période romaine

Matière

Fer

État de conservation

Complet

Tige de section rectangulaire qui s'évase pour donner une lame triangulaire.

L (mm)

I (mm)

Diam (mm).

Section/ép. (mm)

Poids (g)

Comparaisons et références

Duvauchelle, 2005, n°115

Domaine d'activité

Agriculture  Elevage  Artisanat  Indéterminé

Catégorie d'activité

Céréaliculture

Culture fourragère

Arboriculture

Horticulture

Viticulture

Elevage

Charcuterie

Tannerie/cuir

Textile

Métallurgie/métal

Bois

Pierre

Os

Verre

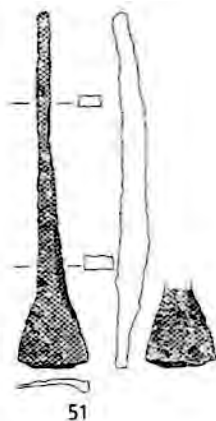
Terre cuite

Polyvalent

Indéterminé

Surf. ass. établissement (ha)

-



Pas d'image

Identification G.H.  
Drille ?

Identification spécialiste  
Mèche ?

	Code catalogue Al.Ai.mo.09	Code d'origine 52
Commune Alle	Lieu-dit Les Aiges	
Pays Suisse	Entité administrative Canton du Jura	Bibliographie disponible dans la fiche site

TPQ	TAQ	Période	Matière	État de conservation
0	350	Période romaine	Fer	Fragmentaire

Cet objet se caractérise par une pointe pyramidale, qui s'aminci sous la base pour former une tige de section carrée. Il s'agit plus vraisemblablement de l'extrémité d'un outil de type drille.

L (mm)	l (mm)	Diam (mm)	Section/ép. (mm)	Poids (g)

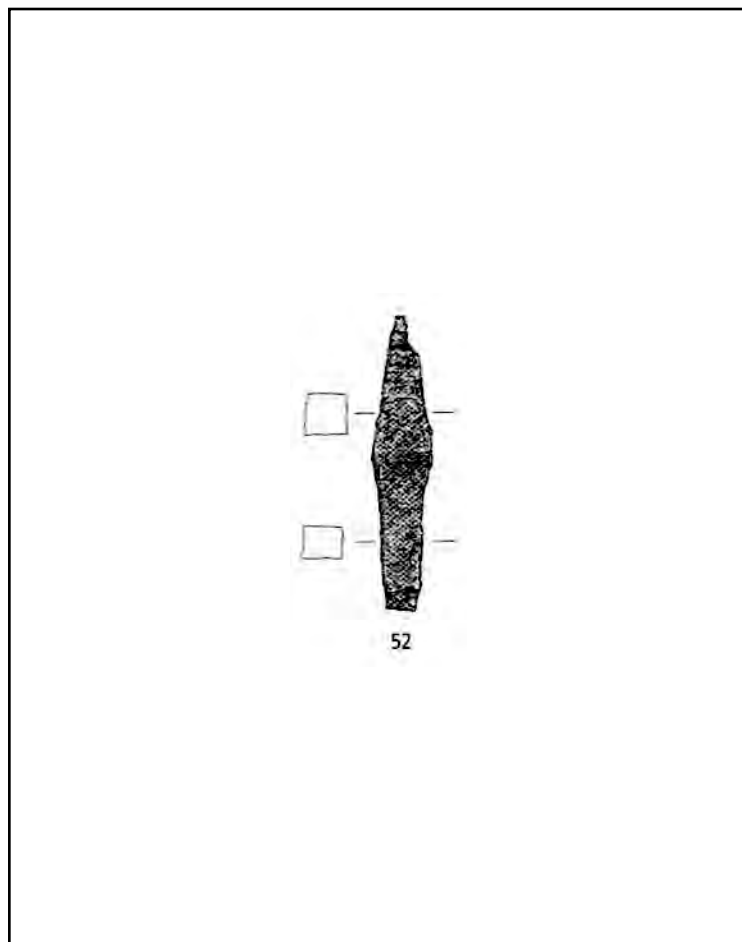
Comparaisons et références

-

Surf. ass. établissement (ha)

-

- Domaine d'activité
- Agriculture  Elevage  Artisanat  Indéterminé
- Catégorie d'activité
- |   |  |                                      |
|---|--|--------------------------------------|
| <input type="checkbox"/> Céréaliculture     | <input type="checkbox"/> Tannerie/cuir     | <input type="checkbox"/> Terre cuite |
| <input type="checkbox"/> Culture fourragère | <input type="checkbox"/> Textile           | <input type="checkbox"/> Polyvalent  |
| <input type="checkbox"/> Arboriculture      | <input type="checkbox"/> Métallurgie/métal | <input type="checkbox"/> Indéterminé |
| <input type="checkbox"/> Horticulture       | <input checked="" type="checkbox"/> Bois   |                                      |
| <input type="checkbox"/> Viticulture        | <input type="checkbox"/> Pierre            |                                      |
| <input type="checkbox"/> Elevage            | <input type="checkbox"/> Os                |                                      |
| <input type="checkbox"/> Charcuterie        | <input type="checkbox"/> Verre             |                                      |





Identification G.H.  
Poinçon ?

Identification spécialiste  
Pointeau ? Mèche ? indéterminé ?


	Code catalogue Al.Ai.mo.10	Code d'origine 53
Commune Alle	Lieu-dit Les Aiges	
Pays Suisse	Entité administrative Canton du Jura	Bibliographie disponible dans la fiche site

TPQ	TAQ	Période	Matière	État de conservation	
50	250	Haut Empire	Fer	Fragmentaire	
Tige d'emmanchement épaisse de section carrée.					
	L (mm)	l (mm)	Diam (mm).	Section/ép. (mm)	Poids (g)

Comparaisons et références  
Duvauchelle, 2005, n°141

Surf. ass. établissement (ha)  
-

- Domaine d'activité
- Agriculture  Elevage  Artisanat  Indéterminé
- Catégorie d'activité
- |   |   |                                      |
|---|---|--------------------------------------|
| <input type="checkbox"/> Céréaliculture     | <input type="checkbox"/> Tannerie/cuir                | <input type="checkbox"/> Terre cuite |
| <input type="checkbox"/> Culture fourragère | <input type="checkbox"/> Textile                      | <input type="checkbox"/> Polyvalent  |
| <input type="checkbox"/> Arboriculture      | <input checked="" type="checkbox"/> Métallurgie/métal | <input type="checkbox"/> Indéterminé |
| <input type="checkbox"/> Horticulture       | <input type="checkbox"/> Bois                         |                                      |
| <input type="checkbox"/> Viticulture        | <input type="checkbox"/> Pierre                       |                                      |
| <input type="checkbox"/> Elevage            | <input type="checkbox"/> Os                           |                                      |
| <input type="checkbox"/> Charcuterie        | <input type="checkbox"/> Verre                        |                                      |



Identification G.H.  
Faucille ?

Identification spécialiste  
Faucille


Commune Alle	Lieu-dit Les Aiges	Code catalogue Al.Ai.mo.11	Code d'origine 54
Pays Suisse	Entité administrative Canton du Jura	Bibliographie disponible dans la fiche site	

TPQ	TAQ	Période	Matière	État de conservation
250	350	Antiquité tardive	Fer	Fragmentaire
Elément de faucille cassé près du trou de fixation au manche.				
L (mm)	I (mm)	Diam (mm)	Section/ép. (mm)	Poids (g)

Comparaisons et références  
-

Surf. ass. établissement (ha)  
-

- Domaine d'activité
- Agriculture  Elevage  Artisanat  Indéterminé
- Catégorie d'activité
- |  |  |                                      |
|--|--|--------------------------------------|
| <input checked="" type="checkbox"/> Céréaliculture | <input type="checkbox"/> Tannerie/cuir     | <input type="checkbox"/> Terre cuite |
| <input type="checkbox"/> Culture fourragère        | <input type="checkbox"/> Textile           | <input type="checkbox"/> Polyvalent  |
| <input type="checkbox"/> Arboriculture             | <input type="checkbox"/> Métallurgie/métal | <input type="checkbox"/> Indéterminé |
| <input type="checkbox"/> Horticulture              | <input type="checkbox"/> Bois              |                                      |
| <input type="checkbox"/> Viticulture               | <input type="checkbox"/> Pierre            |                                      |
| <input type="checkbox"/> Elevage                   | <input type="checkbox"/> Os                |                                      |
| <input type="checkbox"/> Charcuterie               | <input type="checkbox"/> Verre             |                                      |



54

Pas d'image

Identification G.H.  
Râteau (dent) ?

Identification spécialiste  
Dent de râteau

	Code catalogue Al.Ai.mo.12	Code d'origine 55
Commune Alle	Lieu-dit Les Aiges	
Pays Suisse	Entité administrative Canton du Jura	Bibliographie disponible dans la fiche site

TPQ	TAQ	Période	Matière	État de conservation
250	300	Antiquité tardive	Fer	Complet


Tige de section quadrangulaire recourbée à une extrémité. Elle présente également une excroissance.

L (mm)	l (mm)	Diam (mm)	Section/ép. (mm)	Poids (g)

Comparaisons et références  
Type 2 de M. Pietsch

Surf. ass. établissement (ha)  
-

- Domaine d'activité
- Agriculture  Elevage  Artisanat  Indéterminé
- Catégorie d'activité
- |  |  |                                      |
|--|--|--------------------------------------|
| <input checked="" type="checkbox"/> Céréaliculture     | <input type="checkbox"/> Tannerie/cuir     | <input type="checkbox"/> Terre cuite |
| <input checked="" type="checkbox"/> Culture fourragère | <input type="checkbox"/> Textile           | <input type="checkbox"/> Polyvalent  |
| <input checked="" type="checkbox"/> Arboriculture      | <input type="checkbox"/> Métallurgie/métal | <input type="checkbox"/> Indéterminé |
| <input checked="" type="checkbox"/> Horticulture       | <input type="checkbox"/> Bois              |                                      |
| <input type="checkbox"/> Viticulture                   | <input type="checkbox"/> Pierre            |                                      |
| <input type="checkbox"/> Elevage                       | <input type="checkbox"/> Os                |                                      |
| <input type="checkbox"/> Charcuterie                   | <input type="checkbox"/> Verre             |                                      |



Identification G.H.  
Râteau (dent)

Identification spécialiste  
Dent de râteau

Code catalogue Code d'origine  
Al.Ai.mo.13 56

Commune

Alle

Lieu-dit

Les Aiges

Pays

Suisse

Entité administrative

Canton du Jura

Bibliographie disponible  
dans la fiche site

TPQ  
200

TAQ  
350

Période  
Antiquité tardive

Matière  
Fer

État de conservation  
Complet

Tige de section triangulaire recourbée à une extrémité. Sur le même tiers, un appendice est également recourbé.

L (mm)

I (mm)

Diam (mm).

Section/ép. (mm)

Poids (g)

Comparaisons et références

Type 2 de M. Pietsch

Domaine d'activité

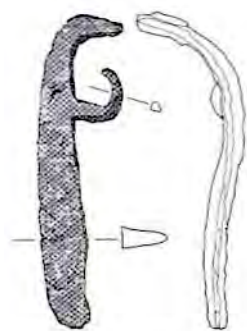
Agriculture  Elevage  Artisanat  Indéterminé

Catégorie d'activité

Céréaliculture  Tannerie/cuir  Terre cuite  
 Culture fourragère  Textile  Polyvalent  
 Arboriculture  Métallurgie/métal  Indéterminé  
 Horticulture  Bois  
 Viticulture  Pierre  
 Elevage  Os  
 Charcuterie  Verre

Surf. ass. établissement (ha)

-



56

Pas d'image

Identification G.H.  
Alêne ?

Identification spécialiste  
Alêne

	Code catalogue Al.Ai.mo.14	Code d'origine 57
Commune Alle	Lieu-dit Les Aiges	
Pays Suisse	Entité administrative Canton du Jura	Bibliographie disponible dans la fiche site

TPQ	TAQ	Période	Matière	État de conservation	
		Antiquité tardive	Fer	Fragmentaire	
Tige filiforme.					
	L (mm)	l (mm)	Diam (mm).	Section/ép. (mm)	Poids (g)

Comparaisons et références

Duvauchelle, 1990, n°159 ; Manning, 1985, E18 et E20

Domaine d'activité

Agriculture  Elevage  Artisanat  Indéterminé

Catégorie d'activité

- |   |   |                                      |
|---|---|--------------------------------------|
| <input type="checkbox"/> Céréaliculture     | <input checked="" type="checkbox"/> Tannerie/cuir | <input type="checkbox"/> Terre cuite |
| <input type="checkbox"/> Culture fourragère | <input type="checkbox"/> Textile                  | <input type="checkbox"/> Polyvalent  |
| <input type="checkbox"/> Arboriculture      | <input type="checkbox"/> Métallurgie/métal        | <input type="checkbox"/> Indéterminé |
| <input type="checkbox"/> Horticulture       | <input type="checkbox"/> Bois                     |                                      |
| <input type="checkbox"/> Viticulture        | <input type="checkbox"/> Pierre                   |                                      |
| <input type="checkbox"/> Elevage            | <input type="checkbox"/> Os                       |                                      |
| <input type="checkbox"/> Charcuterie        | <input type="checkbox"/> Verre                    |                                      |

Surf. ass. établissement (ha)

-



Pas d'image

Identification G.H.  
Alêne ?

Identification spécialiste  
Alêne

Commune Alle	Lieu-dit Les Aiges	Code catalogue Al.Ai.mo.15	Code d'origine 58
Pays Suisse	Entité administrative Canton du Jura	Bibliographie disponible dans la fiche site	

TPQ	TAQ	Période	Matière	État de conservation
250	350	Antiquité tardive	Fer	Fragmentaire
Tige filiforme.				
L (mm)      l (mm)      Diam (mm)      Section/ép. (mm)      Poids (g)				

Comparaisons et références

-

Surf. ass. établissement (ha)

-

- Domaine d'activité
- Agriculture    Elevage    Artisanat    Indéterminé
- Catégorie d'activité
- |   |   |                                      |
|---|---|--------------------------------------|
| <input type="checkbox"/> Céréaliculture     | <input checked="" type="checkbox"/> Tannerie/cuir | <input type="checkbox"/> Terre cuite |
| <input type="checkbox"/> Culture fourragère | <input type="checkbox"/> Textile                  | <input type="checkbox"/> Polyvalent  |
| <input type="checkbox"/> Arboriculture      | <input type="checkbox"/> Métallurgie/métal        | <input type="checkbox"/> Indéterminé |
| <input type="checkbox"/> Horticulture       | <input type="checkbox"/> Bois                     |                                      |
| <input type="checkbox"/> Viticulture        | <input type="checkbox"/> Pierre                   |                                      |
| <input type="checkbox"/> Elevage            | <input type="checkbox"/> Os                       |                                      |
| <input type="checkbox"/> Charcuterie        | <input type="checkbox"/> Verre                    |                                      |



58

Pas d'image

Identification G.H.  
Peigne à carder ?

Identification spécialiste  
Peigne

		Code catalogue	Code d'origine
		Al.Ai.mo.16	59-60
Commune	Lieu-dit		
Alle	Les Aiges		
Pays	Entité administrative		
Suisse	Canton du Jura		Bibliographie disponible dans la fiche site

TPQ	TAQ	Période	Matière	État de conservation
250	350	Antiquité tardive	Fer	Fragmentaire

Un groupe de cinq fines lamelles en fer ainsi qu'une lamelle isolée, appartiennent à un peigne à carder, peut-être à deux.

L (mm)	I (mm)	Diam (mm)	Section/ép. (mm)	Poids (g)


Comparaisons et références

-

Surf. ass. établissement (ha)

-

- Domaine d'activité
- Agriculture  Elevage  Artisanat  Indéterminé
- Catégorie d'activité
- |   |   |                                      |
|---|---|--------------------------------------|
| <input type="checkbox"/> Céréaliculture     | <input type="checkbox"/> Tannerie/cuir      | <input type="checkbox"/> Terre cuite |
| <input type="checkbox"/> Culture fourragère | <input checked="" type="checkbox"/> Textile | <input type="checkbox"/> Polyvalent  |
| <input type="checkbox"/> Arboriculture      | <input type="checkbox"/> Métallurgie/métal  | <input type="checkbox"/> Indéterminé |
| <input type="checkbox"/> Horticulture       | <input type="checkbox"/> Bois               |                                      |
| <input type="checkbox"/> Viticulture        | <input type="checkbox"/> Pierre             |                                      |
| <input type="checkbox"/> Elevage            | <input type="checkbox"/> Os                 |                                      |
| <input type="checkbox"/> Charcuterie        | <input type="checkbox"/> Verre              |                                      |



Identification G.H.  
Aiguillon ?

Identification spécialiste  
Aiguillon

	Code catalogue Al.Ai.mo.17	Code d'origine 71
Commune Alle	Lieu-dit Les Aiges	
Pays Suisse	Entité administrative Canton du Jura	Bibliographie disponible dans la fiche site

TPQ	TAQ	Période	Matière	État de conservation	
0	200	Haut Empire	Fer	Fragmentaire	
Petite bande de métal enroulée. Départ de pointe ?					
	L (mm)	l (mm)	Diam (mm).	Section/ép. (mm)	Poids (g)


Comparaisons et références

-

Surf. ass. établissement (ha)

-

- Domaine d'activité
- Agriculture  Elevage  Artisanat  Indéterminé
- Catégorie d'activité
- |   |  |                                      |
|---|--|--------------------------------------|
| <input type="checkbox"/> Céréaliculture     | <input type="checkbox"/> Tannerie/cuir     | <input type="checkbox"/> Terre cuite |
| <input type="checkbox"/> Culture fourragère | <input type="checkbox"/> Textile           | <input type="checkbox"/> Polyvalent  |
| <input type="checkbox"/> Arboriculture      | <input type="checkbox"/> Métallurgie/métal | <input type="checkbox"/> Indéterminé |
| <input type="checkbox"/> Horticulture       | <input type="checkbox"/> Bois              |                                      |
| <input type="checkbox"/> Viticulture        | <input type="checkbox"/> Pierre            |                                      |
| <input checked="" type="checkbox"/> Elevage | <input type="checkbox"/> Os                |                                      |
| <input type="checkbox"/> Charcuterie        | <input type="checkbox"/> Verre             |                                      |





Identification G.H.  
Enclumette ?

Identification spécialiste  
Enclumette ?

Code catalogue Code d'origine  
Al.Ai.mo.18 476

Commune

Alle

Lieu-dit

Les Aiges

Pays

Suisse

Entité administrative

Canton du Jura

Bibliographie disponible  
dans la fiche site

TPQ

50

TAQ

350

Période

Période romaine

Matière

Pierre

État de conservation

Fragmentaire

Fragment d'objet en pierre de section carrée à table plate.

L (mm)

-

l (mm)

-

Diam (mm)

-

Section/ép. (mm)

Poids (g)

-

Comparaisons et références

Même utilisation que les enclumettes en  
fer ?

Domaine d'activité

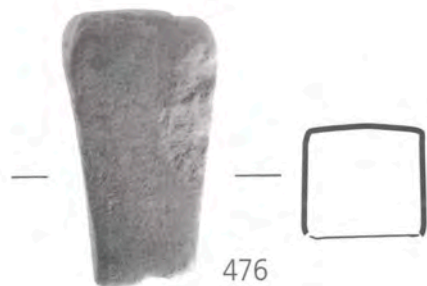
Agriculture  Elevage  Artisanat  Indéterminé

Catégorie d'activité


Céréaliculture  Tannerie/cuir  Terre cuite  
 Culture fourragère  Textile  Polyvalent  
 Arboriculture  Métallurgie/métal  Indéterminé  
 Horticulture  Bois  
 Viticulture  Pierre  
 Elevage  Os  
 Charcuterie  Verre

Surf. ass. établissement (ha)

-



476



477

0 5cm

Pas d'image

Identification G.H.  
Faisselle

Identification spécialiste  
Faisselle

Commune  
Boécourt

Pays  
Suisse

Lieu-dit  
Les Montoyes

Entité administrative  
Canton du Jura

Code catalogue  
Bo.Mo.mo.01

Code d'origine  
64/988/3922

Bibliographie disponible  
dans la fiche site

TPQ

-

TAQ

-

Période

Période romaine

Matière

Terre Cuite

État de conservation

Fragmentaire

Fragment de faisselle à parois obliques. Pâte beige-orangé, savonneuse, fine.  
La disposition des trous n'est pas indiquée.

L (mm)

I (mm)

Diam (mm).

Section/ép. (mm)

Poids (g)

Comparaisons et références

-

Domaine d'activité

Agriculture  Elevage  Artisanat  Indéterminé

Catégorie d'activité

Céréaliculture  Tannerie/cuir  Terre cuite  
 Culture fourragère  Textile  Polyvalent  
 Arboriculture  Métallurgie/métal  Indéterminé  
 Horticulture  Bois  
 Viticulture  Pierre  
 Elevage  Os  
 Charcuterie  Verre

Surf. ass. établissement (ha)

4

Pas d'image

Pas d'image