


UNIVERSITÉ PARIS I – PANTHÉON SORBONNE  
UFR Histoire de l'Art et Archéologie

NICOLAS Clément

Thèse pour obtenir le grade de Docteur

# Symboles de pouvoir au temps de Stonehenge

*Les productions d'armatures de prestige de la Bretagne au Danemark  
(2500-1700 av. J.-C.)*



Tome 2 : Catalogue

Sous la direction de François GILIGNY

Nanterre, le 12 décembre 2013

**Jury :**

**François GILIGNY**, professeur à l'université de Paris 1, directeur.  
**Laurence MANOLAKAKIS**, chargée de recherche au CNRS, tuteur.  
**Marie BESSE**, professeur à l'université de Genève, rapporteur.  
**Jacques PELEGRIN**, directeur de recherche au CNRS, rapporteur.  
**Annelou VAN GIJN**, professeur à l'université de Leiden, examinateur.  
**Alison SHERIDAN**, conservateur principal de la Préhistoire ancienne  
au Musée national d'Écosse, examinateur.



**UNIVERSITÉ PARIS I – PANTHÉON SORBONNE**  
UFR Histoire de l'Art et Archéologie

**NICOLAS Clément**

Thèse pour obtenir le grade de Docteur

**Symboles de pouvoir au temps de  
Stonehenge**

*Les productions d'armatures de prestige de la Bretagne au Danemark  
(2500-1700 av. J.-C.)*

Tome 2 : Catalogue

**Sous la direction de François GILIGNY**

Nanterre, le 12 décembre 2013

**Jury :**

**François GILIGNY**, professeur à l'université de Paris 1, directeur.  
**Laurence MANOLAKAKIS**, chargée de recherche au CNRS, tuteur.  
**Marie BESSE**, professeur à l'université de Genève, rapporteur.  
**Jacques PELEGRIN**, directeur de recherche au CNRS, rapporteur.  
**Annelou VAN GIJN**, professeur à l'université de Leiden, examinateur.  
**Alison SHERIDAN**, conservateur principal de la Préhistoire ancienne  
au Musée national d'Écosse, examinateur.



# Sommaire

|   | <i>Pages</i> |
|---|--------------|
| MODÈLE DE FICHE SIGNALÉTIQUE .....  | 4            |
| MASSIF ARMORICAIN .....   | 5            |
| <i>Carte des sites inventoriés dans le Massif armoricain</i> .....          | 6            |
| <i>Index des sites</i> .....  | 7            |
| <i>Inventaire</i> .....   | 9            |
| SUD DES ÎLES BRITANNIQUES .....   | 179          |
| <i>Carte des sites inventoriés dans le sud des îles Britanniques</i> .....  | 180          |
| <i>Index des sites</i> .....  | 181          |
| <i>Inventaire</i> .....   | 183          |
| DANEMARK .....  | 325          |
| <i>Carte des sites du Néolithique final inventoriés au Danemark</i> .....   | 326          |
| <i>Index des sites</i> .....  | 327          |
| <i>Inventaire</i> .....   | 331          |
| DANEMARK – LISTE COMPLÉMENTAIRE .....                                       | 499          |
| <i>Carte des sites de datation incertaine inventoriés au Danemark</i> ..... | 500          |
| <i>Inventaire</i> .....   | 501          |
| INVENTAIRE DES POINTES DE FLÈCHES .....                                     | 505          |
| <i>Abréviations des noms de lieux de conservation</i> .....                 | 506          |
| <i>Massif armoricain</i> .....  | 507          |
| <i>Sud des îles Britanniques</i> .....                                      | 520          |
| <i>Danemark</i> .....   | 524          |
| TABLE DES PLANCHES .....  | 529          |

# MODÈLE DE FICHE SIGNALÉTIQUE

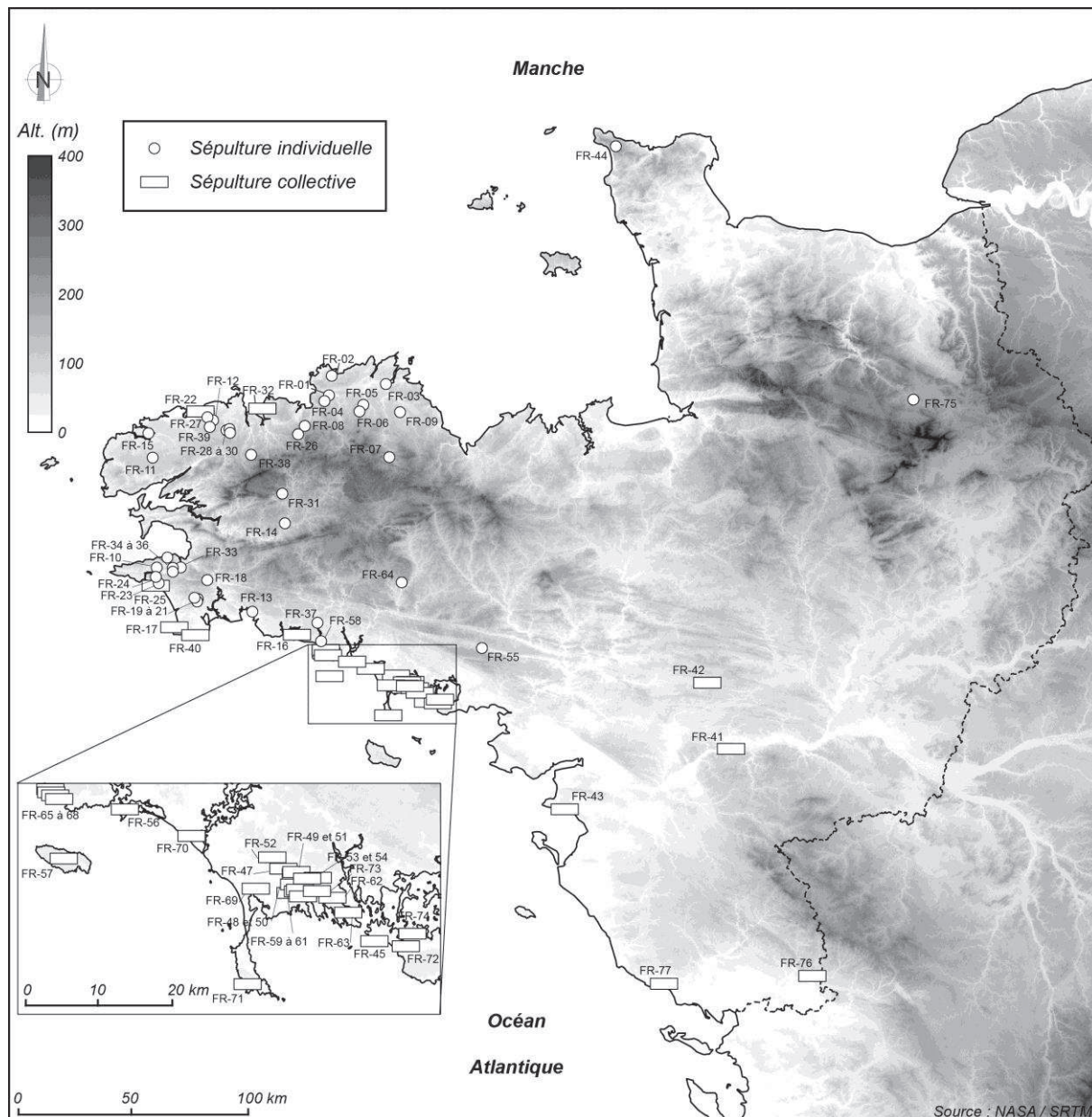
XX-00\* – Nom du site / lieu-dit

|   |                                      |
|---|--------------------------------------|
| <b>Références administratives :</b><br><br>- France : Commune / Département<br>- Grande-Bretagne : Paroisse ( <i>Parish</i> ) / Comté ( <i>County</i> ) / Pays ( <i>Country</i> )<br>- Danemark : Paroisse ( <i>Sogn</i> ) / Canton ( <i>Herred</i> , -1970)** / Comté ( <i>Amt</i> , -1970)** / Commune ( <i>Kommune</i> , 2007-)**  |                                      |
| <b>Fouilleur :</b>  | <b>Date de fouilles :</b>            |
| <b>Type de sépulture :</b> individuelle, multiple ou collective   |                                      |
| <b>Architecture :</b><br><br>- Superstructure<br>- Tombe, dimensions, orientation<br>- Substructure   |                                      |
| <b>Données anthropologiques :</b> rite funéraire (inhumation ou crémation), informations sur la disposition du squelette, son âge, son sexe   |                                      |
| <b>Pointes de flèches :</b> nombre de pointes de flèches découvertes dans la tombe  |                                      |
| <b>Mobilier funéraire associé :</b><br><br>Pour les matières premières, nous nous sommes généralement fié aux déterminations données dans la bibliographie. Celles-ci peuvent être problématiques pour ce qui est du métal - et notamment des alliages cuivreux (quand des analyses sont disponibles, il a été précisé si il s'agit de cuivre arsénié, de bronze ou de bronze arsénié) – ou de certaines roches, telles que le jais, qui peut, sans l'œil d'un spécialiste, se confondre avec la lignite, le <i>shale</i> ou le <i>channel coal</i> .<br><br>Plusieurs typologies d'objets ont été utilisées pour les différents pays :<br>- France : poignards en métal (annexe 2), gobelets campaniformes (Salanova, 2000)<br>- Grande-Bretagne : poignards en métal (Gerloff, 1975), gobelets campaniformes (Needham, 2005)<br>- Danemark : poignards en silex (Lomborg, 1973 ; Nielsen, 1974)<br><br>Le numéros indiqué entre parenthèses après un objet associé renvoie au numéro de la planche figurant le mobilier funéraire de la tombe.<br><br>Dans le cas de sépultures collectives, seul le mobilier attribuable aux cultures et périodes étudiées (Campaniforme, Bronze ancien, Néolithique final danois) est inventorié. |                                      |
| <b>Attribution culturelle :</b>   | <b>Datation :</b> dates radiocarbone |
| <b>Lieu de conservation :</b>   | <b>N° d'inventaire :</b>             |
| <b>Bibliographie :</b>  |                                      |
| <b>Commentaire :</b>  |                                      |
| Plan de la tombe  |                                      |

\* Chaque site est numéroté par pays (FR pour France, UK pour Grande-Bretagne et DK pour Danemark) et dans l'ordre des subdivisions administratives.

\*\* Le Danemark a connu plusieurs réformes du découpage territorial. En raison de ces nombreux changements, il est d'usage de se référer au système des *Amt*, qui a fonctionné jusqu'en 1970. Nous indiquons également la commune de rattachement ; ce découpage par commune est en vigueur depuis 2007.

## **MASSIF ARMORICAIN**



**Carte des sites inventoriés dans le Massif armoricain**



## Index des sites

|   | <i>Pages</i> |
|---|--------------|
| <i>Côtes-d'Armor</i>                                    |              |
| FR-01 – La Motta, Lannion .....                         | 9            |
| FR-02 – Crec'h-Perros, Perros-Guirec .....              | 11           |
| FR-03 – Mouden-Bras, Pleudaniel.....                    | 14           |
| FR-04 – Rumédon, Ploumiliau .....                       | 17           |
| FR-05 – Tossen-Kergourognon, Prat .....                 | 20           |
| FR-06 – Tossen-Rugouec, Prat .....                      | 23           |
| FR-07 – Brun-Bras, Saint-Adrien .....                   | 26           |
| FR-08 – Porz-ar-Saoz, Trémel .....                      | 29           |
| FR-09 – Tossen-Maharit, Trévèrecc .....                 | 31           |
| <i>Finistère</i>  |              |
| FR-10 – Kerodou / Parc-ar-Liou, Beuzec-Cap-Sizun .....  | 34           |
| FR-11 – Coatanéa, Bourg-Blanc .....                     | 36           |
| FR-12 – Kergournadec'h, Cléder .....                    | 38           |
| FR-13 – Le Rhun / Beuzec-Conq, Concarneau .....         | 39           |
| FR-14 – Ty-Roué 2, Landeleau .....                      | 41           |
| FR-15 – Prat-ar-Simon-Pella, Lannilis .....             | 42           |
| FR-16 – Kerandrèze, Moëlan-sur-Mer .....                | 44           |
| FR-17 – Grand-Rosmeur, Second dolmen, Penmarc'h .....   | 46           |
| FR-18 – Coatjou-Glas, Plonéis .....                     | 48           |
| FR-19 – Cosmaner, Plonéour-Lanvern .....                | 50           |
| FR-20 – Fao-Youen, Plonéour-Lanvern .....               | 52           |
| FR-21 – Kerhué-Bras, Plonéour-Lanvern .....             | 55           |
| FR-22 – Kernic, Plouescat .....                         | 59           |
| FR-23 – Kersandy, Plouhinec .....                       | 61           |
| FR-24 – Lescongar, Plouhinec .....                      | 64           |
| FR-25 – Le Souc'h, Plouhinec .....                      | 66           |
| FR-26 – Cazin, Plouigneau .....                         | 68           |
| FR-27 – Goarillac'h, Plounévez-Lochrist .....           | 71           |
| FR-28 – Kernonen, Plouvorn .....                        | 73           |
| FR-29 – Keruzoret, Plouvorn .....                       | 78           |
| FR-30 – Lambader (?), Plouvorn .....                    | 80           |
| FR-31 – Kerguévarec, Plouyé .....                       | 82           |
| FR-32 – Barnenez, Chambre D, Plouzéoc'h .....           | 85           |
| FR-33 – Kerlivit 2, Pouldergat .....                    | 87           |
| FR-34 – Kermenhir, Poullan-sur-Mer.....                 | 88           |
| FR-35 – Kervini Nord, Poullan-sur-Mer .....             | 90           |
| FR-36 – Kervini Sud, Poullan-sur-Mer .....              | 91           |
| FR-37 – Lothéa, Quimperlé .....                         | 94           |
| FR-38 – Limbabu / Creac'h-Morvan, Saint-Thégonnec ..... | 97           |
| FR-39 – Graeoc 2 / Liorzou 2, Saint-Vougay .....        | 99           |
| FR-40 – Le Run, Tréffiagat .....                        | 102          |
| <i>Loire-Atlantique</i>                                 |              |
| FR-41 – La Pierre-Couvretière, Ancenis .....            | 104          |
| FR-42 – La Couronne-Blanche, Petit-Auverné .....        | 106          |
| FR-43 – Tumulus de la Motte, Pornic .....               | 108          |
| <i>Manche</i>   |              |
| FR-44 – Fosse-Yvon, Beaumont-Hague .....                | 110          |

## *Morbihan*

|  |     |
|--|-----|
| FR-45 – Petit-Mont, tombes IIIa et IIIB, Arzon .....       | 112 |
| FR-46 – Sans provenance, Belz, Erdeven, Plouharnel .....   | 114 |
| FR-47 – Coët-a-Tous / Mané-Gragueux, Carnac .....          | 116 |
| FR-48 – Kercado, Carnac .....                              | 118 |
| FR-49 – Kerlagat, Second dolmen, Carnac .....              | 120 |
| FR-50 – Kerlescan, Carnac .....                            | 122 |
| FR-51 – La Rogarte, Carnac .....                           | 124 |
| FR-52 – Mané-Roh-en-Tallec, Carnac .....                   | 126 |
| FR-53 – Er-Mar, Crac'h.....                                | 128 |
| FR-54 – Luffang, Crac'h.....                               | 130 |
| FR-55 – Coët-er-Garf, Elven .....                          | 132 |
| FR-56 – Goërem, Gâvres .....                               | 135 |
| FR-57 – Parc-Menhir / Kermario, Groix.....                 | 137 |
| FR-58 – Cruguel, Guidel .....                              | 139 |
| FR-59 – Er-Roh / Kermarker, La Trinité-sur-Mer .....       | 141 |
| FR-60 – Kervilor, La Trinité-sur-Mer .....                 | 143 |
| FR-61 – Mané-Roullarde, La Trinité-sur-Mer .....           | 145 |
| FR-62 – Kercadore, Locmariaquer .....                      | 147 |
| FR-63 – La Table-des-Marchands, Locmariaquer .....         | 149 |
| FR-64 – Saint-Fiacre, Melrand .....                        | 151 |
| FR-65 – Beg-er-Lann/Fort-Bloqué, Ploemeur .....            | 153 |
| FR-66 – Port-Féti'h/Runélen, Ploemeur .....                | 155 |
| FR-67 – Saint-Adrien, Ploemeur .....                       | 157 |
| FR-68 – Tuchenn-er-Hroëk, Ploemeur .....                   | 159 |
| FR-69 – Rondossec, Plouharnel .....                        | 161 |
| FR-70 – Mané-Bras, Plouhinec .....                         | 163 |
| FR-71 – Mané-Meur, 2e dolmen, Quiberon .....               | 165 |
| FR-72 – Le Net / Clos-er-Bé, Saint-Gildas-de-Rhuys .....   | 167 |
| FR-73 – Mané-Han / Le Petit-Kerambel, Saint-Philibert..... | 169 |
| FR-74 – Brehuidic, Sarzeau-Brillac.....                    | 171 |

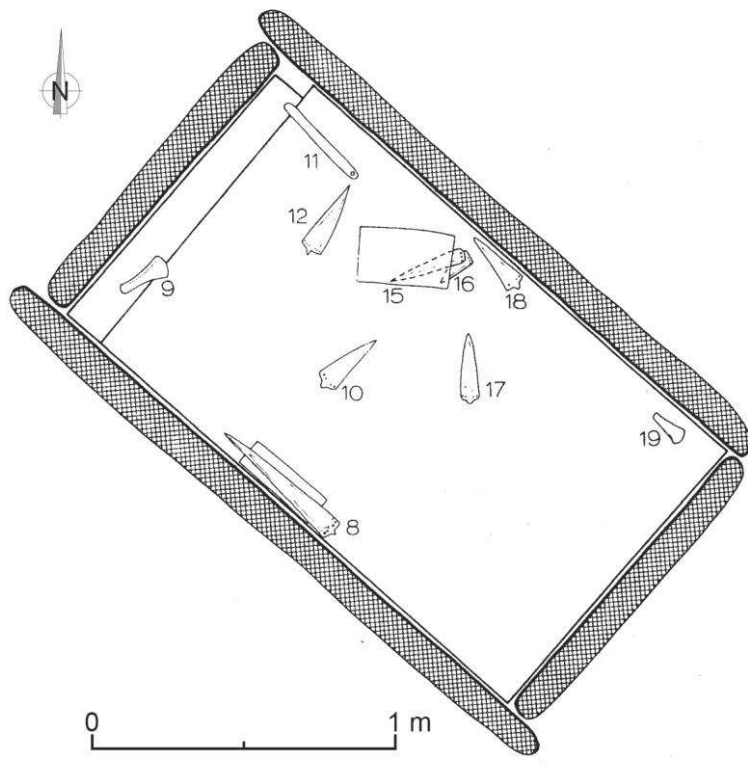
## *Orne*


|                            |     |
|----------------------------|-----|
| FR-75 – Loucé, Loucé ..... | 173 |
|----------------------------|-----|

## *Vendée*

|   |     |
|---|-----|
| FR-76 – La Pierre-Levée, Nieul-sur-l'Autize.....        | 175 |
| FR-77 – Le Grand-Bouillac, Saint-Vincent-sur-Jard ..... | 177 |

## FR-01 - La Motta

|   |                                    |
|---|------------------------------------|
| <b>Commune :</b> Lannion  | <b>Département :</b> Côtes-d'Armor |
| <b>Fouilleur :</b> A. E. Van Giffen   | <b>Date de fouilles :</b> 1939     |
| <b>Type de sépulture :</b> individuelle   |                                    |
| <b>Architecture :</b> <ul style="list-style-type: none"> <li>- Tumulus, 26/29 m de diamètre x 4,6 m de hauteur</li> <li>- Cairn, 14 m de diamètre x 1 m de hauteur</li> <li>- Coffre, 1,12 x 1,96 x 1,08 m, orienté NO-SE, composé d'une dalle de fond, quatre dalles de chant et de deux dalles superposées de couverture</li> <li>- Fosse</li> </ul>  |                                    |
| <b>Données anthropologiques :</b>   |                                    |
| <b>Pointes de flèches :</b> 7   |                                    |
| <b>Mobilier funéraire associé :</b> <ul style="list-style-type: none"> <li>- Bronze arsénié : 1 poignard (type Trévère ; n° 4)</li> <li>- Bronze : 2 poignards (1 type Longues, 1 type Saint-Frégant ; n° 2 et 5), 1 hache à rebords (n° 8)</li> <li>- Alliage cuivreux : 4 poignards (1 type Quimperlé, 1 type Longues, 2 types Rumédon ; n° 1, 3, 6 et 7), 1 hache à rebords (n° 9)</li> <li>- Or : un brassard d'archer en tôle (n° 10)</li> <li>- Schiste noir : 1 aiguiseur (n° 11)</li> </ul> |                                    |
| <b>Attribution culturelle :</b> Bronze ancien, étape 2  | <b>Datation :</b>                  |
| <b>Lieu de conservation :</b> Musée d'Archéologie Nationale, Saint-Germain-en-Laye  | <b>N° d'inventaire :</b> 86180     |
| <b>Bibliographie :</b> Butler et Waterbolk, 1974 ; Lanting, 1974 ; Taylor, 1974   |                                    |
| <b>Commentaire :</b> Flèches trouvées en groupe.  |                                    |
|  <p style="text-align: center;">Plan de la tombe, d'après Butler et Waterbolk, 1974.</p>  |                                    |

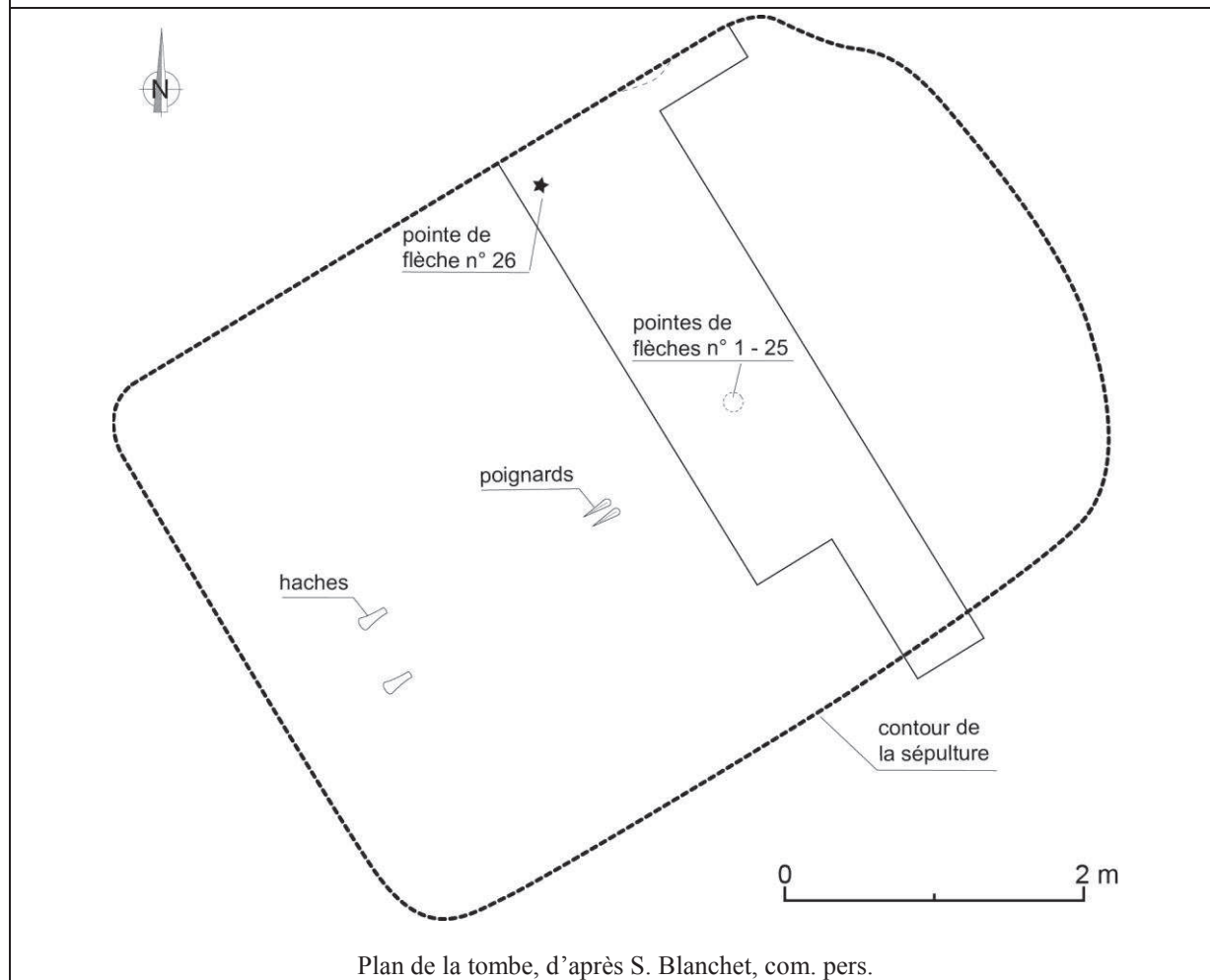


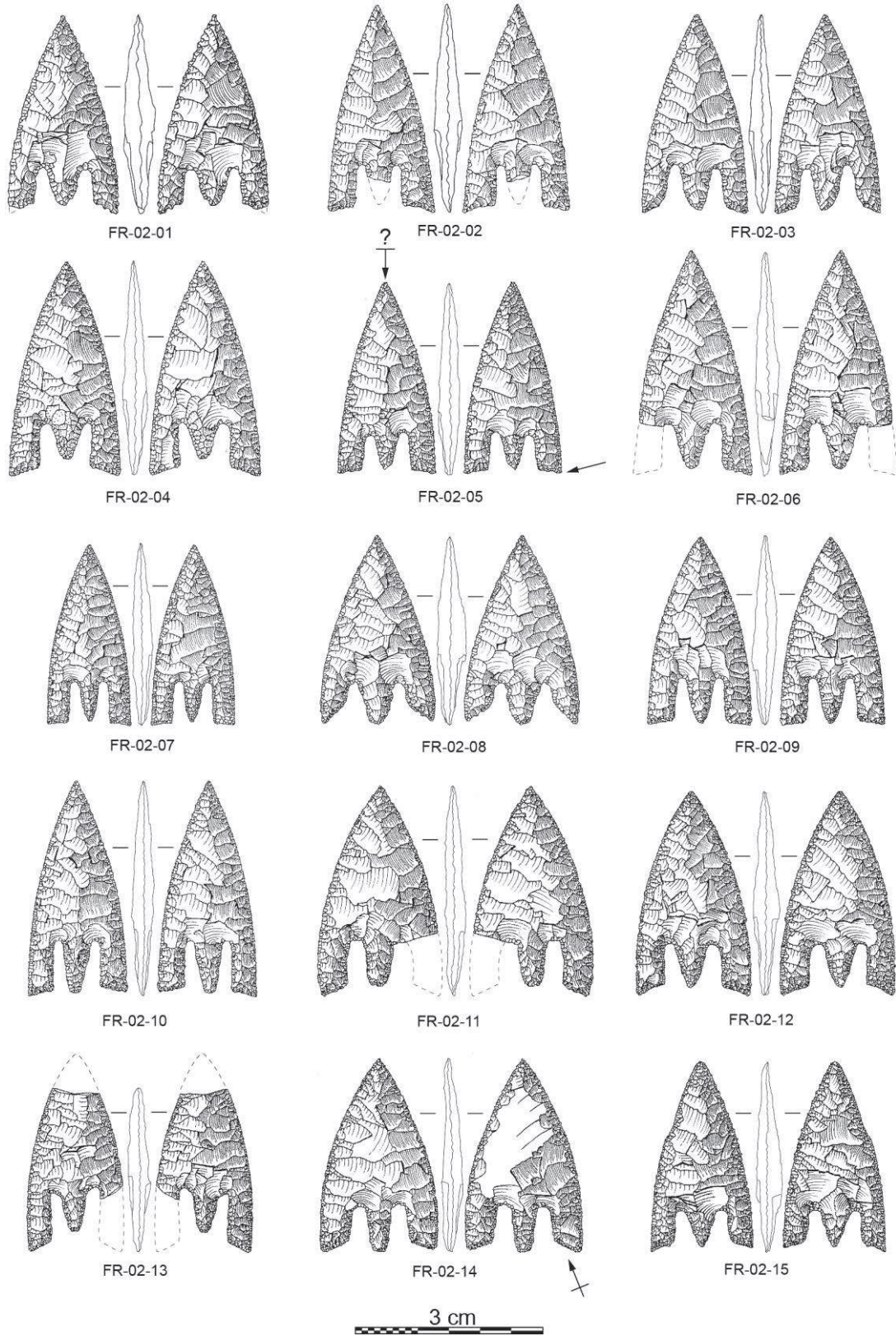
**Planche 1 – Mobilier du tumulus de La Motta, Lannion, Côtes-d’Armor.**

N° 1 à 11 : échelle 1:4 ; d’après Butler et Waterbolk, 1974.

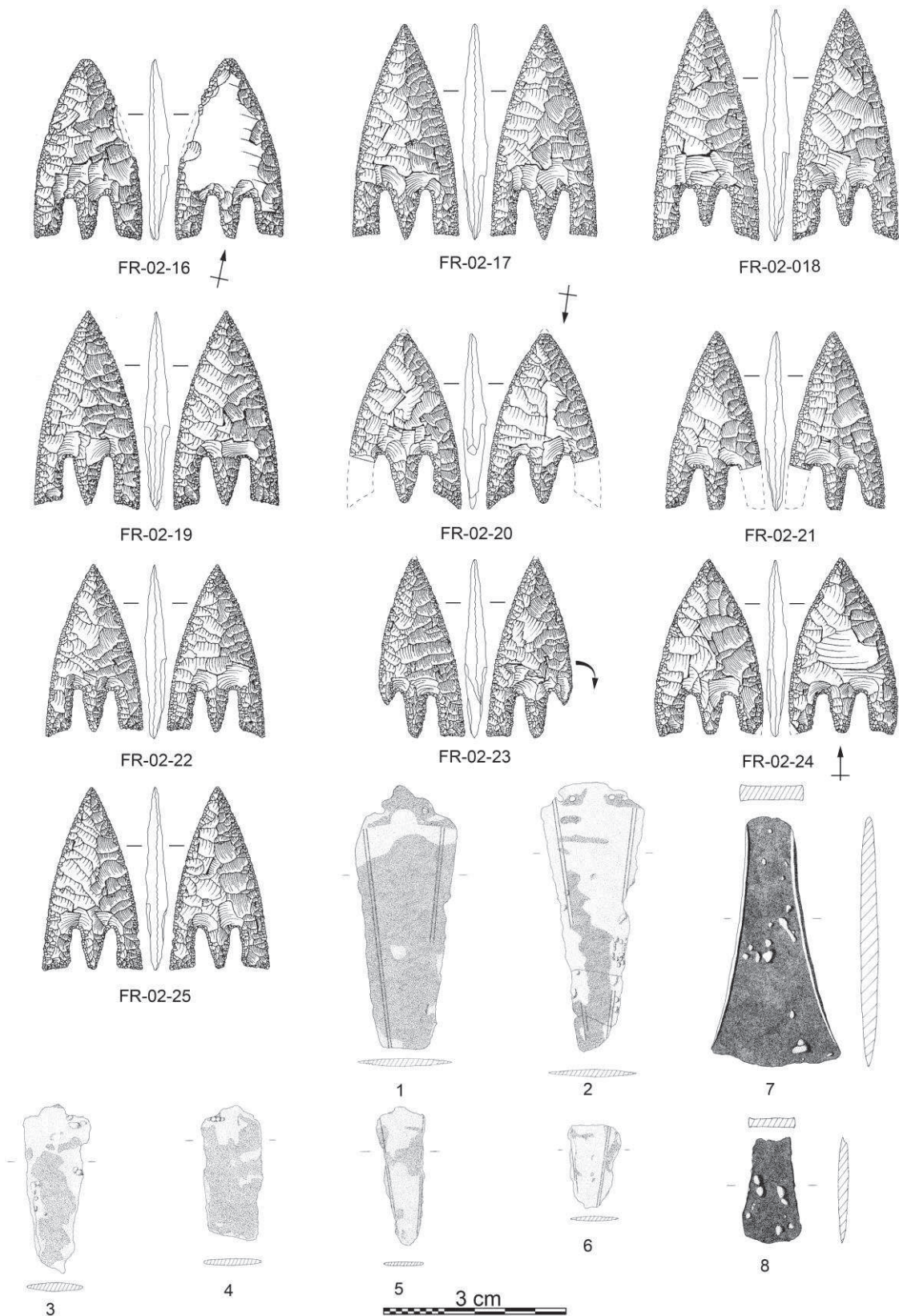
## FR-02 - Crec'h-Perros

|   |   |
|---|---|
| <b>Commune</b> : Perros-Guirec  | <b>Département</b> : Côtes-d'Armor  |
| <b>Fouilleur</b> : Exploitant agricole, S. Blanchet   | <b>Date de fouilles</b> : 1998, 2004  |
| <b>Type de sépulture</b> : individuelle   |   |
| <b>Architecture</b> :<br>- Cairn, 4,5/5,5 m de diamètre<br>- Coffre en bois ?, orienté NE-SO  |   |
| <b>Données anthropologiques</b> :   |   |
| <b>Pointes de flèches</b> : 25  |   |
| <b>Mobilier funéraire associé</b> :<br>- Cuivre arsénié : 2 poignards (type Rumédon ; n° 1 et 5)<br>- Bronze arsénié : 3 poignards (type Rumédon ; n° 2, 4 et 6)<br>- Bronze : 1 poignard (type Rumédon ; n° 3), 2 haches à rebords (n° 7 et 8)<br>- Or : clous de décoration des poignards |   |
| <b>Attribution culturelle</b> : Bronze ancien, étape 2  | <b>Datation</b> : 3542 ± 22 BP (UBA-11989), soit 1947-1775 (95,4 %), bois de fourreau |
| <b>Lieu de conservation</b> : Musée d'Art et d'Histoire, Saint-Brieuc   | <b>N° d'inventaire</b> : 2001.185   |
| <b>Bibliographie</b> : Blanchet, 2005a ; H. Gandois, com. pers.   |   |
| <b>Commentaire</b> : Une flèche (type armoricain ?) provient du vieux-sol à proximité de la sépulture. Des meules ont été réemployées pour la construction du cairn.  |   |



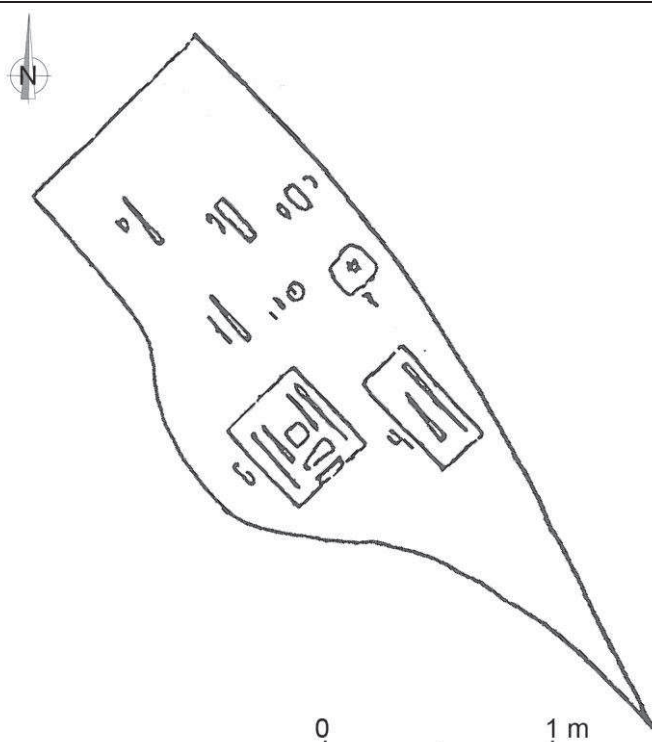


**Planche 2 – Mobilier du tumulus de Crec'h-Perros, Perros-Guirec, Côtes-d'Armor.**  
 Dessins C. Nicolas.

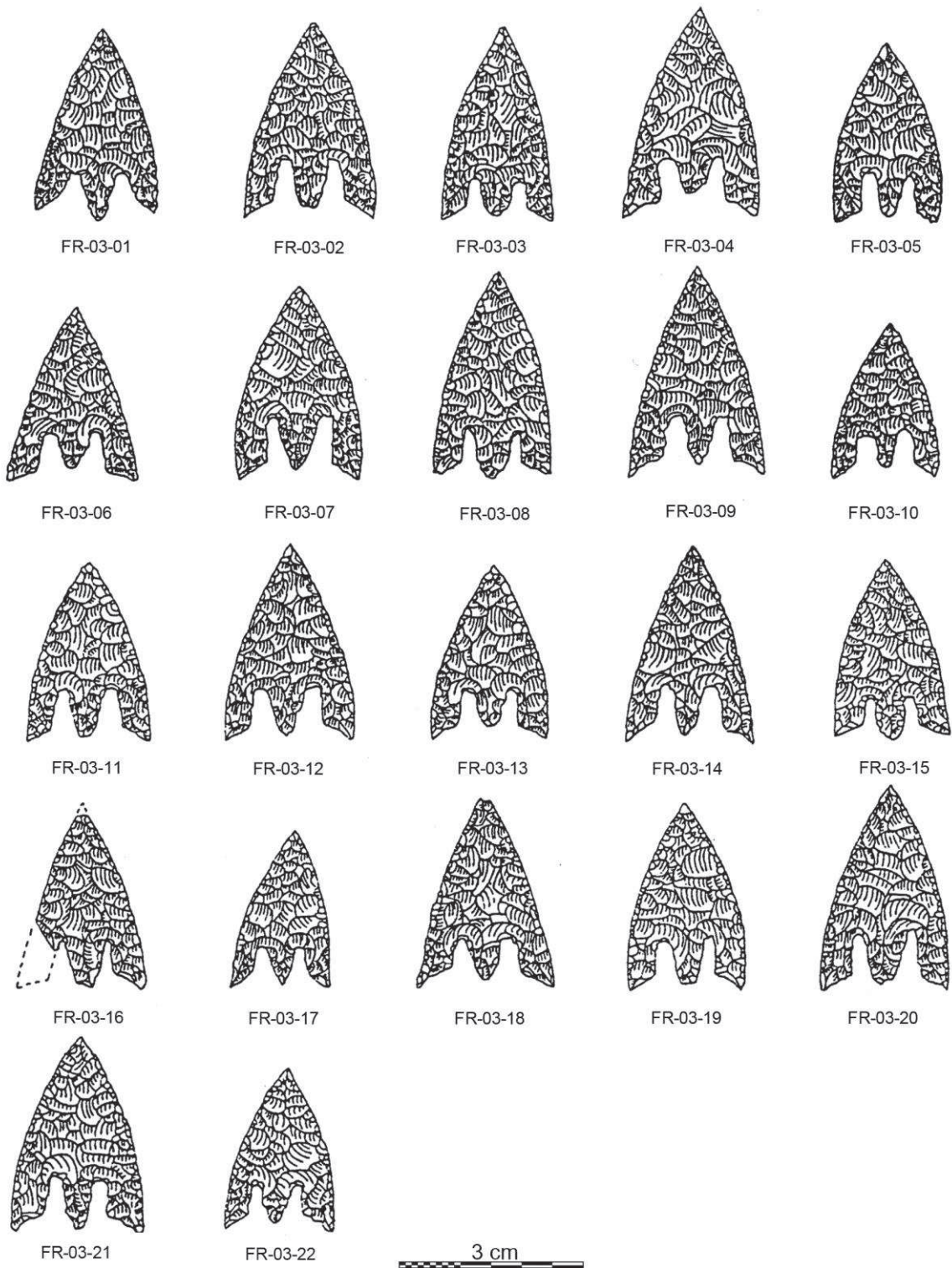


**Planche 3 – Mobilier du tumulus de Crec'h-Perros, Perros-Guirec, Côtes-d'Armor.**  
 N° 1 à 8 : échelle 1 : 4 ; flèches, dessins C. Nicolas ; n° 1 à 8 : dessins H. Gandois.


## FR-03 – Mouden-Bras

|  |                                      |
|--|--------------------------------------|
| <b>Commune</b> : Pleudaniel  | <b>Département</b> : Côtes-d'Armor   |
| <b>Fouilleur</b> : Martin et Prigent   | <b>Date de fouilles</b> : 1906       |
| <b>Type de sépulture</b> : individuelle  |                                      |
| <b>Architecture</b> : <ul style="list-style-type: none"> <li>- Tumulus, 25 m de diamètre x 1,3 m de hauteur</li> <li>- Coffre en bois, orienté NO-SE</li> <li>- Fosse 3,6 x 1,4 m</li> </ul>   |                                      |
| <b>Données anthropologiques</b> : vestiges d'ossements   |                                      |
| <b>Pointes de flèches</b> : 36   |                                      |
| <b>Mobilier funéraire associé</b> : <ul style="list-style-type: none"> <li>- Alliage cuivreux : 8 poignards (1 type Quimperlé, 7 types Rumédon ; n° 1 à 8), 4 haches à rebords (n° 9 à 12), 1 disque (n° 13), 1 épingle (n° 14)</li> <li>- Or : 4771 clous de décoration des poignards</li> <li>- Argent : 3 épingles (n° 15 à 17)</li> <li>- Grès grenu beige : 1 aiguisoir ? (n° 18)</li> <li>- Pierre noire très fine : aiguisoir (n° 19)</li> <li>- Ivoire : 1 petit objet poli (n° 20)</li> <li>- Coquille : 1 <i>dentalium</i></li> <li>- Bois : 2 boîtes</li> </ul> |                                      |
| <b>Attribution culturelle</b> : Bronze ancien, étape 1   | <b>Datation</b> :                    |
| <b>Lieu de conservation</b> : Musée d'Archéologie Nationale, Saint-Germain-en-Laye   | <b>N° d'inventaire</b> : 72470.A1-25 |
| <b>Bibliographie</b> : Martin et Prigent, 1907 ; Balquet, 2001   |                                      |
| <b>Commentaire</b> : « Sous une grosse pierre de 0,30 x 0,15 et 0,12 d'épaisseur, 36 pointes de flèches en silex, déposées en tas sur l'argile. Une couche de bois pourri se trouvait entre elles et la pierre » (Martin et Prigent, 1970, p. 149).  |                                      |
|  <p style="text-align: center;">0 ————— 1 m</p>  |                                      |
| Plan de la tombe, d'après S. Martin et Prigent, 1907.  |                                      |



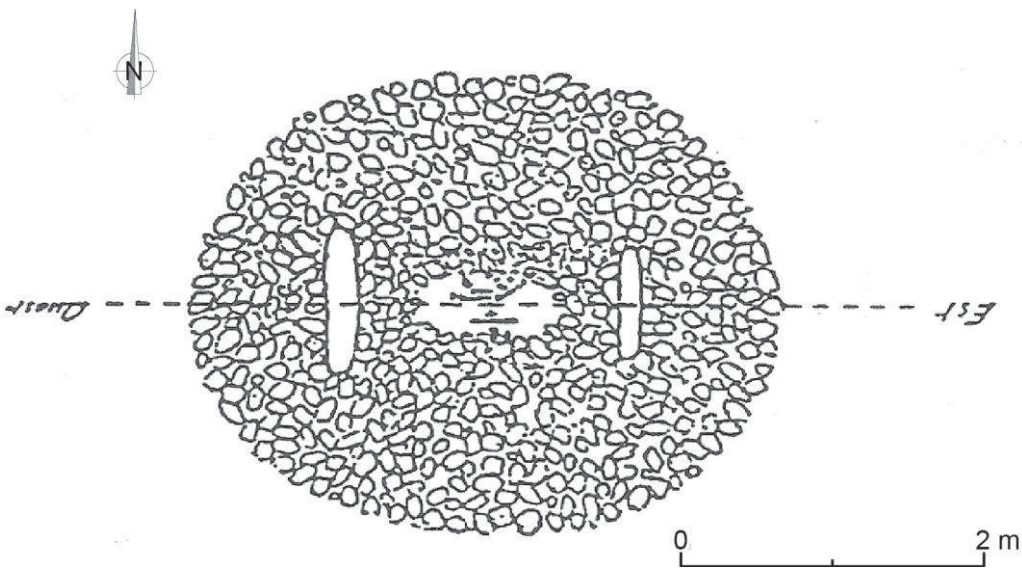


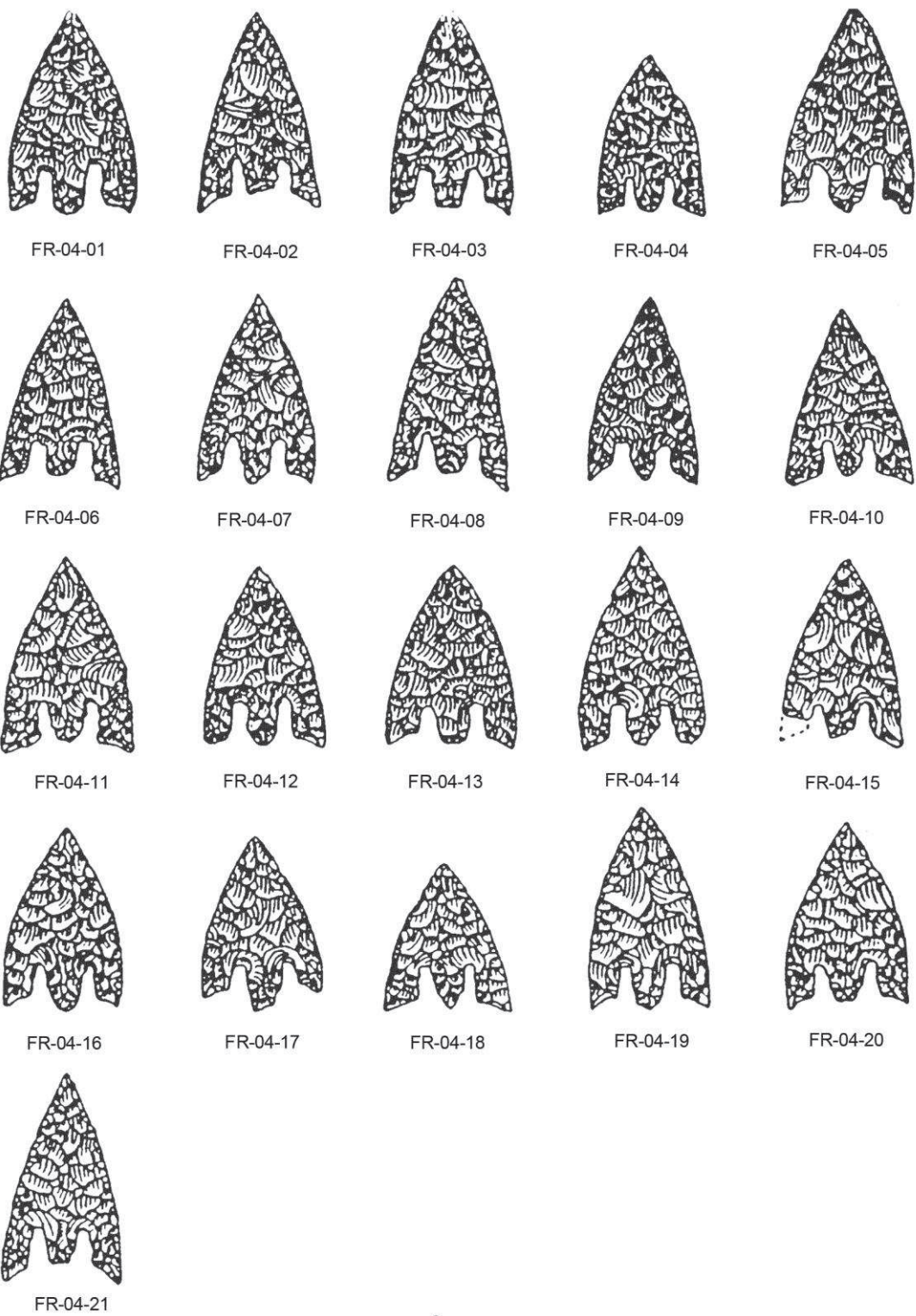
**Planche 4 – Mobilier du tumulus de Mouden-Bras, Pleudaniel, Côtes-d’Armor.**  
D’après Balquet, 2001.



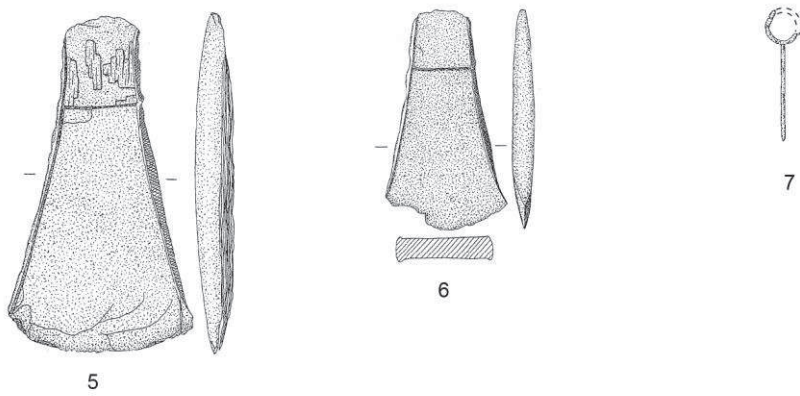
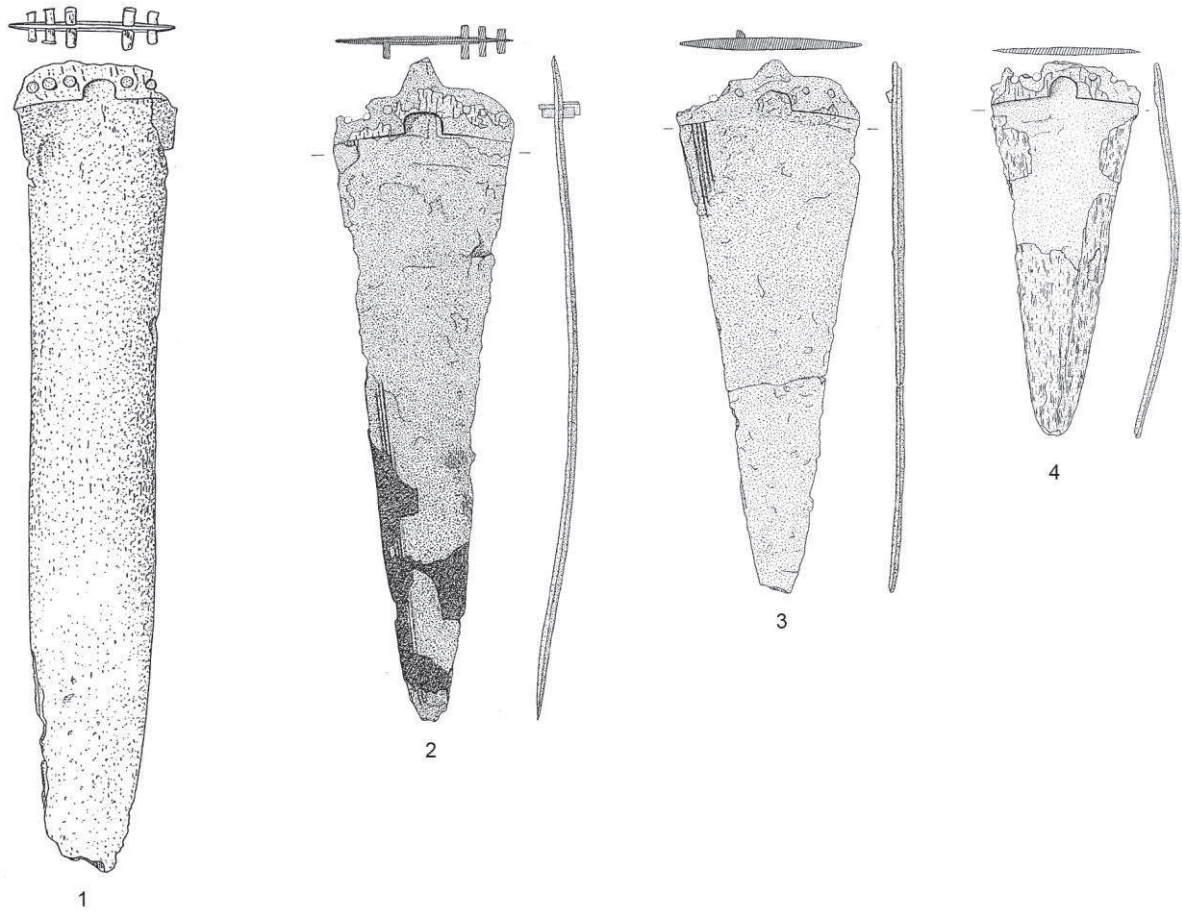
**Planche 5 – Mobilier du tumulus de Mouden-Bras, Pleudaniel, Côtes-d'Armor.**  
 N° 1 à 11 et 13 à 19 : d'après Balquet, 2001 ; n° 12 et 20 : d'après Martin et Prigent, 1907.

## FR-04 – Rumédon

|   |   |
|---|---|
| <b>Commune</b> : Ploumiliau   | <b>Département</b> : Côtes-d'Armor  |
| <b>Fouilleur</b> : Martin   | <b>Date de fouilles</b> : 1904  |
| <b>Type de sépulture</b> : individuelle   |   |
| <b>Architecture</b> : <ul style="list-style-type: none"> <li>- Tumulus, 45 m de diamètre x 0,8 m de hauteur</li> <li>- Cairn</li> <li>- Couverture de sable blanc</li> <li>- Coffre en bois ?, deux dalles de chant, alignées E-O</li> </ul>  |   |
| <b>Données anthropologiques</b> : Fragments droits du bassin ( <i>Ilium</i> et <i>limbus</i> acétabulaire)  |   |
| <b>Pointes de flèches</b> : 25  |   |
| <b>Mobilier funéraire associé</b> : <ul style="list-style-type: none"> <li>- Céramique : 1 tesson à pâte rouge décoré de deux lignes parallèles</li> <li>- Alliage cuivreux : 4 poignards (1 type Quimperlé, 3 types Rumédon), 2 haches à rebords, 1 épingle</li> <li>- Os : restes de manches de poignards</li> <li>- Aulne glutineux et cuir : restes de fourreaux de poignards</li> <li>- Hêtre : restes de manche de hache</li> </ul> |   |
| <b>Attribution culturelle</b> : Bronze ancien, étape 1  | <b>Datation</b> : 3035 ± 50 BP (Ly-157), soit 1475-1129 cal BC (95,4 %), bois |
| <b>Lieu de conservation</b> : Musée d'Archéologie Nationale, Saint-Germain-en-Laye  | <b>N° d'inventaire</b> : 72465.A1-21  |
| <b>Bibliographie</b> : Martin, 1904b ; Balquet, 1999 et 2001 ; Banque Nationale de Données Radiocarbone   |   |
| <b>Commentaire</b> : Les flèches étaient « <i>disséminées une par une, jusque par le travers du dépôt [...] où elles deviennent plus nombreuses</i> » (Martin, 1904, p. 132). « <i>Une seule portait, le long du pédoncule, quelques fibres de bois et une matière, gomme ou résine</i> » (Martin, 1904, p. 147)  |   |
|   |   |
| Plan de la tombe, d'après Martin 1904b.   |   |



**Planche 6 – Flèches du tumulus de Mouden-Bras, Pleudaniel, Côtes-d’Armor.**  
 D’après Balquet, 2001.




10 cm


**Planche 7 – Mobilier du tumulus de Mouden-Bras, Pleudaniel, Côtes-d’Armor.**  
D’après Balquet, 2001.

## FR-05 – Tossen-Kergourognon

|   |   |
|---|---|
| <b>Commune</b> : Prat   | <b>Département</b> : Côtes-d'Armor  |
| <b>Fouilleur</b> : Prigent  | <b>Date de fouilles</b> : 1880  |
| <b>Type de sépulture</b> : individuelle   |   |
| <b>Architecture</b> : <ul style="list-style-type: none"> <li>- Tumulus, 40 m de diamètre x 5 m de hauteur</li> <li>- Cairn crescentiforme, 5 m de longueur x 1,5 m de hauteur</li> <li>- Coffre en bois ?</li> <li>- Fosse 2,4 m x 0,85 x 0,35 m</li> </ul>   |   |
| <b>Données anthropologiques</b> : petits fragments d'ossements  |   |
| <b>Pointes de flèches</b> : une cinquantaine  |   |
| <b>Mobilier funéraire associé</b> : <ul style="list-style-type: none"> <li>- Alliage cuivreux : 7 poignards (1 type Quimperlé, 5 types Rumédon ; n° 1 à 5), 2 épingles</li> <li>- Or : clous de décoration des poignards</li> <li>- Bois : 4 boîtes</li> <li>- Bois et cuir : restes de fourreaux (dont certains décorés ; n° 6)</li> <li>- Cuir et étoffe : 1 enveloppe</li> </ul> |   |
| <b>Attribution culturelle</b> : Bronze ancien, étape 2  | <b>Datation</b> : 4070 ± 35 BP (Ly-8273/SacA-25465), soit 2857-2489 cal BC, fourreau de poignard (bois et cuir) |
| <b>Lieu de conservation</b> : Musée Dobrée, Nantes ; Musée de Bretagne, Rennes  | <b>N° d'inventaire</b> : 892.1.5-37, 993.4.310 (MD), 909.29.180-182 (MB)  |
| <b>Bibliographie</b> : Prigent, 1881 ; Briard et Onnée, 1969 ; Balquet, 2001.   |   |
| <b>Commentaire</b> : « Une boîte semblait divisée en deux compartiments : l'un contenait des pointes de flèches [...] primitivement placées dans une double enveloppe de cuir et d'étoffe » (Prigent, 1881, p. 20). La plupart des flèches ont été brisées à la fouille (Prigent, 1881, p. 20-21).  |   |



**Planche 8 – Mobilier du tumulus de Tossen-Kergouregon, Prat, Côtes-d’Armor.**  
Clichés C. Nicolas.

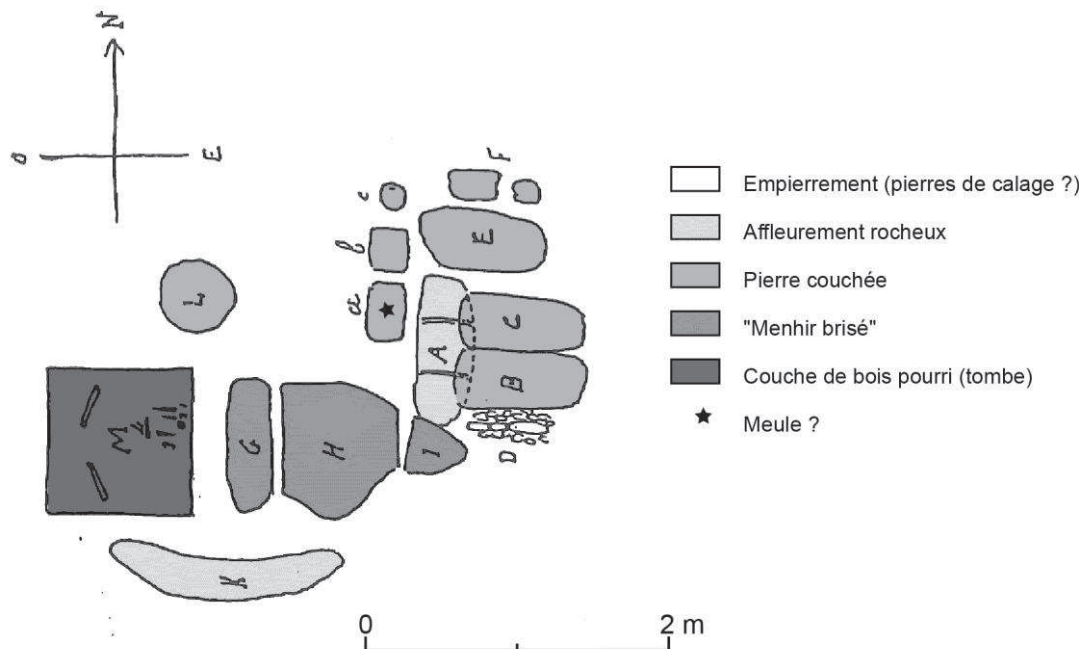


**Planche 9 – Mobilier du tumulus de Tossen-Kergourognon, Prat, Côtes-d'Armor.**  
 D'après Balquet, 2001 ; disposition des clous d'or du poignard n° 3, d'après Briard et Onnée, 1969.




## FR-06 – Tossen-Rugouec

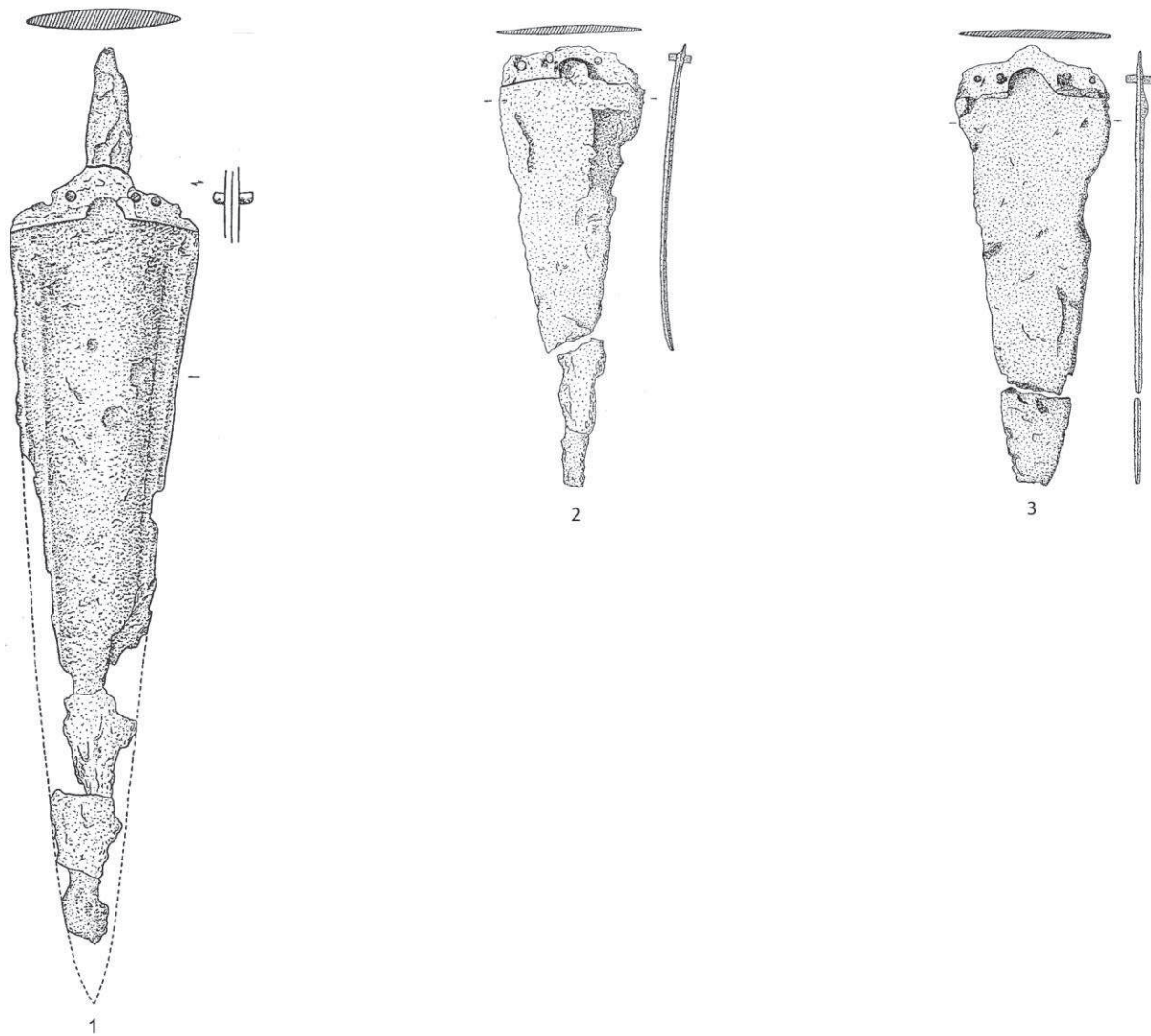
|   |   |
|---|---|
| <b>Commune</b> : Prat   | <b>Département</b> : Côtes-d'Armor  |
| <b>Fouilleur</b> : Prigent  | <b>Date de fouilles</b> : 1900  |
| <b>Type de sépulture</b> : individuelle   |   |
| <b>Architecture</b> :<br>- Tumulus, 40/45 m de diamètre x 5 m de hauteur<br>- Coffre en bois, 2 x 2 m   |   |
| <b>Données anthropologiques</b> :   |   |
| <b>Pointes de flèches</b> : 46  |   |
| <b>Mobilier funéraire associé</b> :<br>- Alliage cuivreux : 4 poignards (1 type Prat, 2 types Rumédon ; n° 1 à 3)<br>- Bois et cuir : restes de fourreaux de poignards<br>- Bois : 2 "massues"  |   |
| <b>Attribution culturelle</b> : Bronze ancien, étape 2  | <b>Datation</b> : 4070 ± 35 BP (Ly-8273/SacA-25465), soit 2857-2489 cal BC, fourreau de poignard (bois et cuir) |
| <b>Lieu de conservation</b> : Musée d'Archéologie Nationale, Saint-Germain-en-Laye  | <b>N° d'inventaire</b> : 72447.A1-33  |
| <b>Bibliographie</b> : Martin, 1904a ; Balquet, 2001  |   |
| <b>Commentaire</b> : Les flèches étaient « <i>assemblées, en un tas, [...] entre deux couches de bois pourri</i> » (Martin, 1904, p. 14). Le tumulus est installé sur un affleurement rocheux et sur un possible site mégalithique démantelé. Une pierre à "évidemment cupulliforme" (meule ?) dans le tumulus. |   |



Plan de la tombe, d'après Martin 1904a.

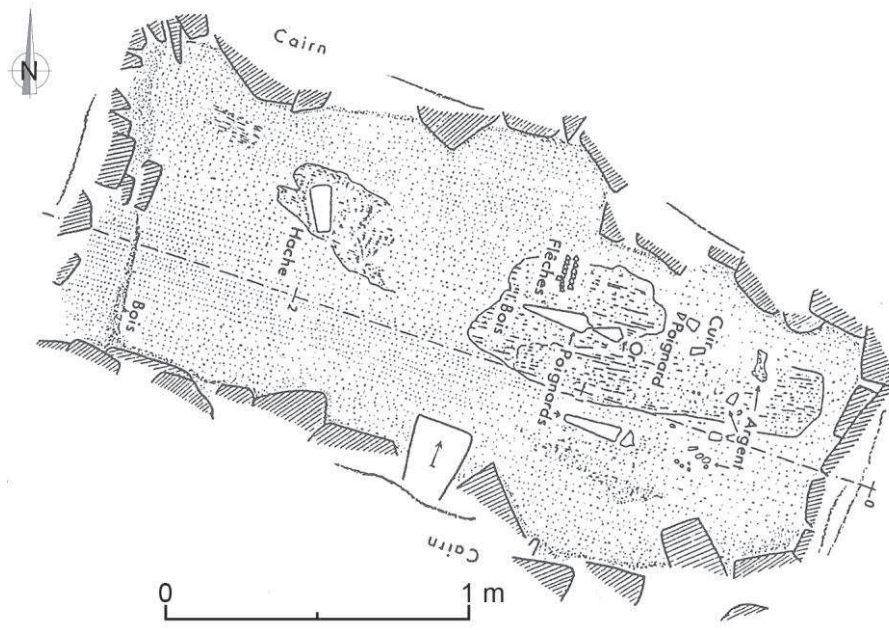


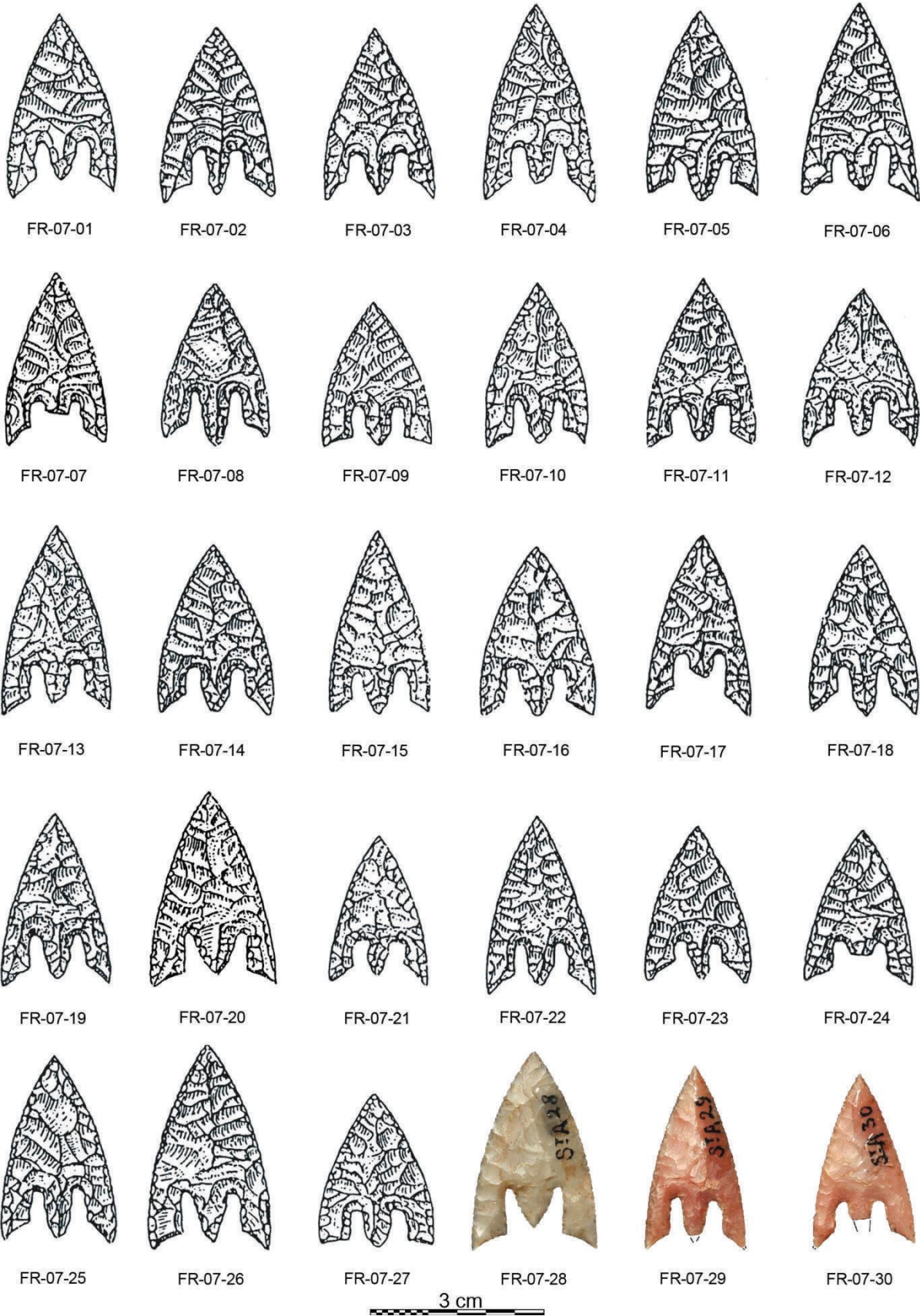
**Planche 10 – Mobilier du tumulus de Tossen-Rugouec, Prat, Côtes-d’Armor.**  
D’après Balquet, 2001.



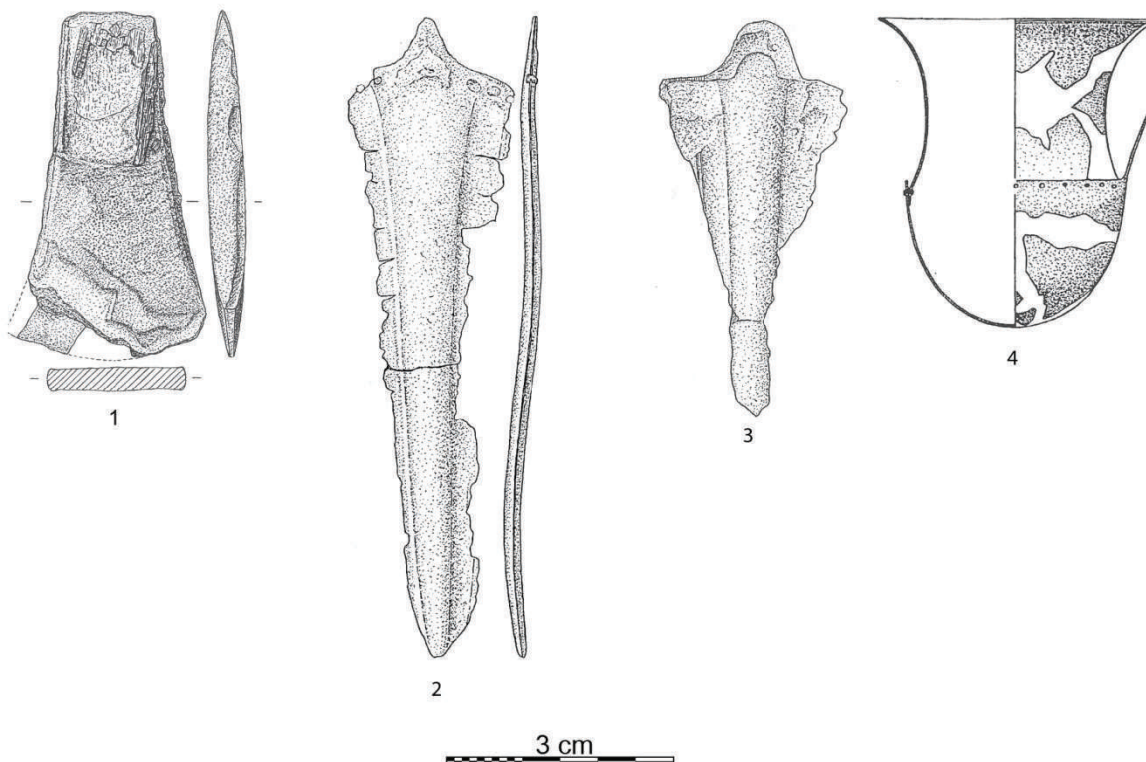

**Planche 11 – Mobilier du tumulus de Tossen-Rugouec, Prat, Côtes-d'Armor.**  
D'après Balquet, 2001.

## FR-07 – Brun-Bras

|   |   |
|---|---|
| <b>Commune</b> : Saint-Adrien   | <b>Département</b> : Côtes-d'Armor  |
| <b>Fouilleur</b> : J. Briard  | <b>Date de fouilles</b> : 1974  |
| <b>Type de sépulture</b> : individuelle   |   |
| <b>Architecture</b> : <ul style="list-style-type: none"> <li>- Tumulus, 30 m de diamètre x 2 m de hauteur</li> <li>- Cairn, 6 m de longueur x 4 m de largeur</li> <li>- Coffre en bois, orienté NO-SE</li> <li>- Fosse 2,5 x 0,9 x 1,8 m</li> </ul>   |   |
| <b>Données anthropologiques</b> :   |   |
| <b>Pointes de flèches</b> : 45  |   |
| <b>Mobilier funéraire associé</b> : <ul style="list-style-type: none"> <li>- Cuivre ou bronze à l'arsenic : 4 poignards (dont 1 type Quimperlé, 1 type Longues, 1 type Trévélec ; n° 2 et 3), 1 hache à rebords (n° 1)</li> <li>- Or : clous et pastilles de décoration des poignards</li> <li>- Argent : 1 gobelet riveté à une anse (n° 4)</li> <li>- Bois : fragment d'un manche de poignard et vestige d'une hampe sur une flèche</li> <li>- Bois et cuir : restes du fourreau d'un poignard</li> </ul> |   |
| <b>Attribution culturelle</b> : Bronze ancien, étape 1  | <b>Datation</b> : 3650 ± 35 BP (GRN-7176), soit 2137-1929 cal BC (95,4 %), bois du coffre |
| <b>Lieu de conservation</b> : UMR 6566 CReAAH, Université de Rennes 1, Rennes   | <b>N° d'inventaire</b> :  |
| <b>Bibliographie</b> : Briard, 1976, 1978 et 1984a  |   |
| <b>Commentaire</b> : Flèches « <i>placées côte à côte [...], probablement empennées</i> » (Briard, 1984a, p. 226). Possible reste de hampe sur une des flèches. Une flèche de type armoricain en dehors de la tombe.  |   |
|   |   |
| Plan de la tombe, d'après Briard, 1978.   |   |



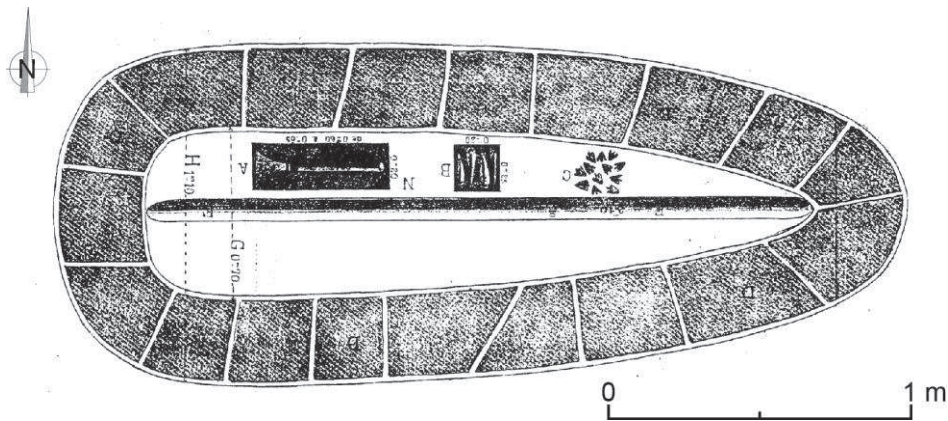
**Planche 12 – Mobilier du tumulus de Brun-Bras, Saint-Adrien, Côtes-d’Armor.**  
 Dessins, d’après Briard, 1984a ; clichés C. Nicolas.



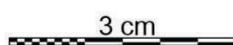
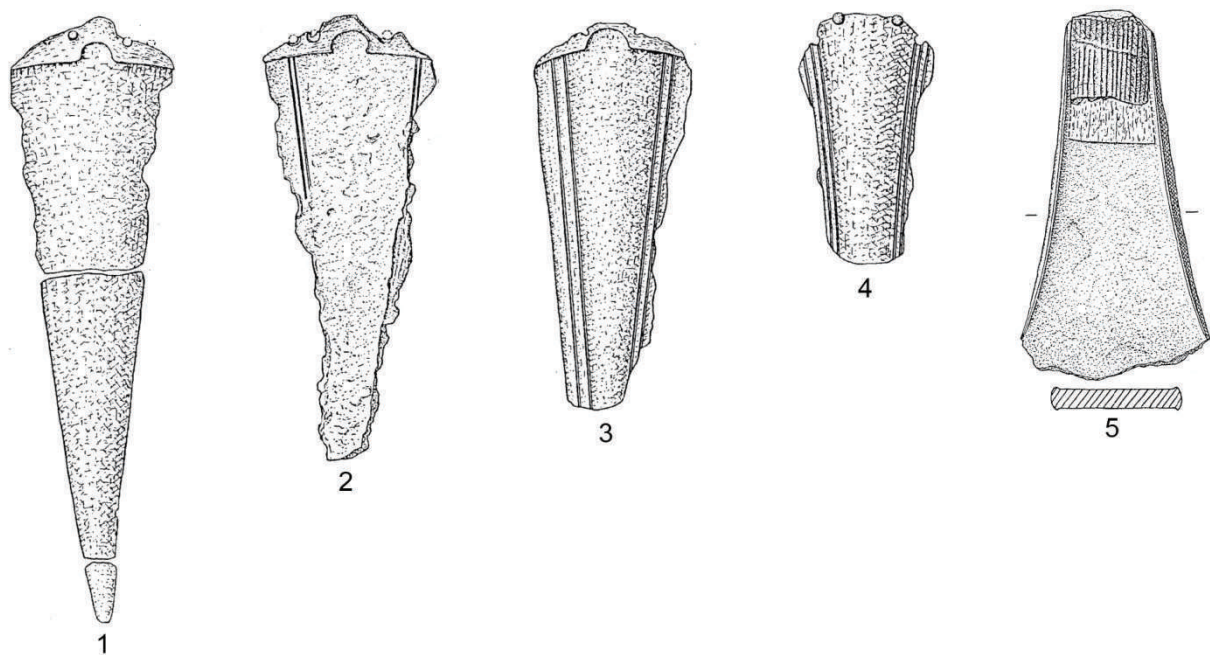
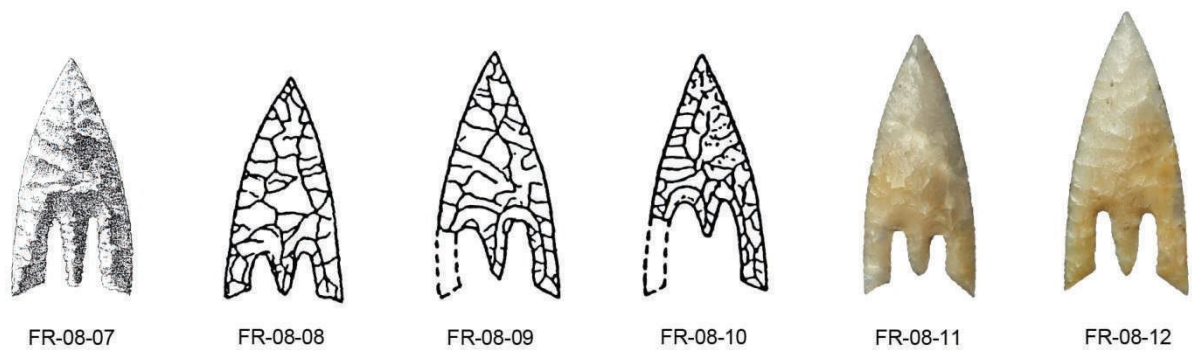
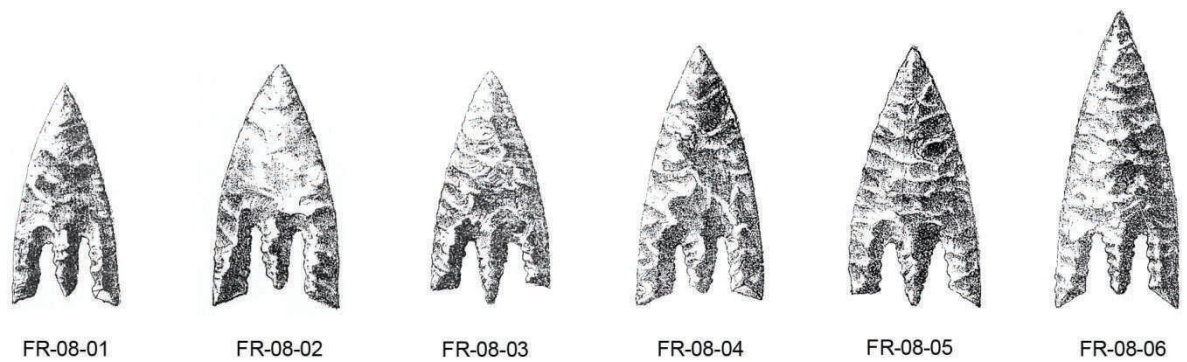
**Planche 13 – Mobilier du tumulus de Brun-Bras, Saint-Adrien, Côtes-d'Armor.**  
 N° 1 à 4 : échelle 1:3 ; dessins, d'après Briard, 1984a ; clichés C. Nicolas.

## FR-08 – Porz-ar-Saoz

|   |                                       |
|---|---------------------------------------|
| <b>Commune</b> : Trémel   | <b>Département</b> : Côtes-d'Armor    |
| <b>Fouilleur</b> : Prigent  | <b>Date de fouilles</b> : 1875        |
| <b>Type de sépulture</b> : individuelle   |                                       |
| <b>Architecture</b> :<br><ul style="list-style-type: none"> <li>- Tumulus, 25/30 m de diamètre x 5/6 m de hauteur</li> <li>- Coffre en bois</li> <li>- Muret en pierre sèche en « berceau »</li> <li>- Fosse, 3,1 x 1,1 x 3 m, orientée E-O</li> </ul>  |                                       |
| <b>Données anthropologiques</b> :   |                                       |
| <b>Pointes de flèches</b> : 29  |                                       |
| <b>Mobilier funéraire associé</b> :<br><ul style="list-style-type: none"> <li>- Alliage cuivreux : 4 poignards (types Rumédon ? ; n° 1 à 4), 1 hache à rebords (n° 5)</li> <li>- Or : clous de décoration des poignards</li> <li>- Bois : 2 boîtes, manches de hache et de poignards</li> <li>- Bois et cuir : restes de fourreaux</li> </ul> |                                       |
| <b>Attribution culturelle</b> : Bronze ancien, étape 2  | <b>Datation</b> :                     |
| <b>Lieu de conservation</b> : Musée de Bretagne, Rennes   | <b>N° d'inventaire</b> : 909.29.183-4 |
| <b>Bibliographie</b> : Prigent, 1880 ; Bertrand, 1891 ; Briard et Onnée, 1969 ; Briard <i>et al.</i> , 1977b  |                                       |
| <b>Commentaire</b> : « <i>Un certain nombre [de flèches], entassé pêle-mêle, sans ordre ni symétrie</i> » (Prigent, 1880, p. 190)   |                                       |



Plan de la tombe, d'après Prigent, 1880.



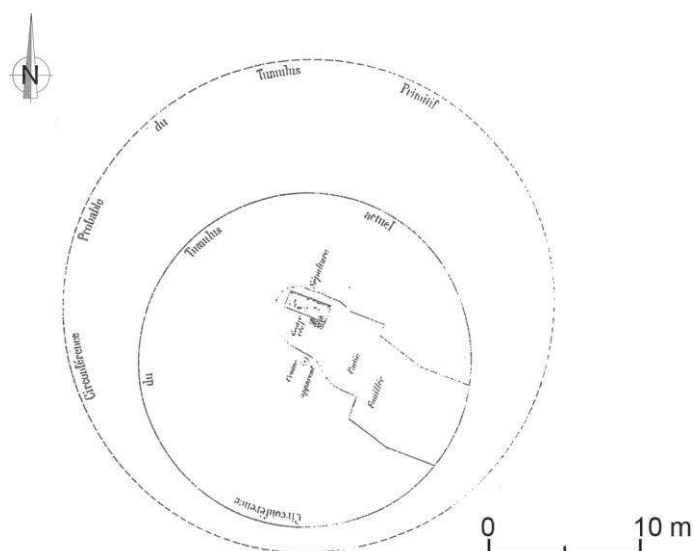
**Planche 14 – Mobilier du tumulus de Porz-ar-Saoz, Trémel, Côtes-d'Armor.**

FR-08-01 à FR-08-07, d'après Prigent, 1880 ; FR-08-08 à FR-08-10 et n° 1 à 5, d'après Briard et Onnée, 1969 ; FR-08-11 et FR-08-12, clichés C. Nicolas.

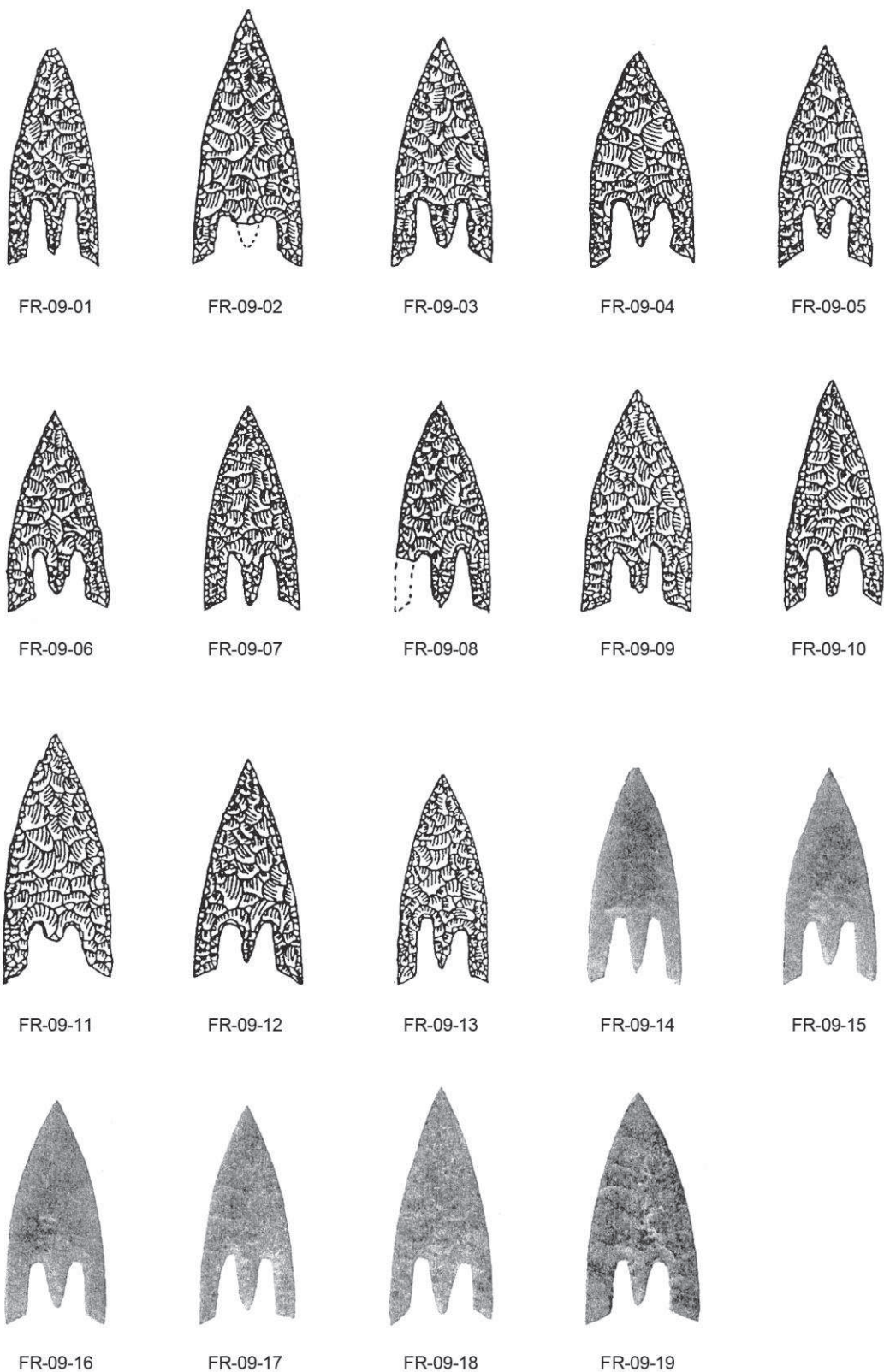


## FR-09 – Tossen-Maharit

|   |                                      |
|---|--------------------------------------|
| <b>Commune</b> : Trévélec   | <b>Département</b> : Côtes-d'Armor   |
| <b>Fouilleur</b> : Martin et Berthelot du Chesnay   | <b>Date de fouilles</b> : 1898       |
| <b>Type de sépulture</b> : individuelle   |                                      |
| <b>Architecture</b> :<br><ul style="list-style-type: none"> <li>- Tumulus, 22 de diamètre x 1,5 m de hauteur (tumulus exploité pour son argile au 19e s.)</li> <li>- Coffre en bois de chêne, 3 x 1,2 m, orienté NO-SE</li> <li>- Petit empiérement, 1 x 0,7 m</li> </ul>   |                                      |
| <b>Données anthropologiques</b> : « de très petits fragments d'os »   |                                      |
| <b>Pointes de flèches</b> : 20  |                                      |
| <b>Mobilier funéraire associé</b> :<br><ul style="list-style-type: none"> <li>- Cuivre : 1 poignard</li> <li>- Bronze : 7 poignards (3 types Rumédon, 1 type Trévélec, 1 type Longues, 1 type Bourbriac, n° 1 à 7), 2 haches à rebords (n° 9 et 10)</li> <li>- Alliage cuivreux : une alène ou épingle</li> <li>- Or : 445 clous de décoration des poignards</li> <li>- Schiste dur gris bleuté : 1 aiguisoir (n° 11)</li> <li>- Chêne et cuir : 1 manche de hache</li> <li>- Aulne glutineux et cuir : restes de fourreaux décorés (n° 8)</li> <li>- Bois : 1 boîte</li> </ul> |                                      |
| <b>Attribution culturelle</b> : Bronze ancien, étape 2  | <b>Datation</b> :                    |
| <b>Lieu de conservation</b> : Musée d'Archéologie Nationale, Saint-Germain-en-Laye  | <b>N° d'inventaire</b> : 72448.A1-13 |
| <b>Bibliographie</b> : Martin et Berthelot du Chesnay, 1899 ; Chaigneau-Normand, 1994 ; Balquet, 2001   |                                      |
| <b>Commentaire</b> : Les flèches se trouvaient « dans un sillon creux, à section en arc de cercle, courant de bout en bout sur le bord du plateau de bois, disséminées sans aucun ordre apparent » (Martin et Berthelot du Chesnay, 1899, p. 11-12).  |                                      |




Plan de la tombe, d'après Martin et Berthelot du Chesnay, 1899.



**Planche 15 – Flèches du tumulus de Tossen-Maharit, Trévélec, Côtes-d’Armor.**

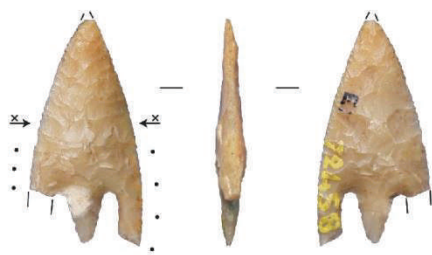
FR-09-01 à FR-09-13, d’après Balquet, 2001 ; FR-09-14 à FR-09-19, d’après Martin et Berthelot du Chesnay, 1899.




**Planche 16 – Mobilier du tumulus de Tossen-Maharit, Trévère, Côtes-d’Armor.**  
 D’après Balquet, 2001.

### FR-10 – Kerodou / Parc-ar-Liou

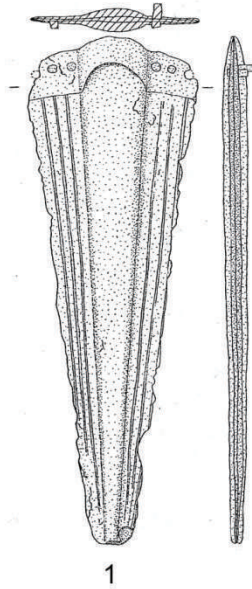
|  |                                     |
|--|-------------------------------------|
| <b>Commune</b> : Beuzec-Cap-Sizun  | <b>Département</b> : Finistère      |
| <b>Fouilleur</b> : Le Bris   | <b>Date de fouilles</b> : 1890      |
| <b>Type de sépulture</b> : individuelle  |                                     |
| <b>Architecture</b> :<br>- Tumulus, 24 m de diamètre x 1 m de hauteur<br>- Dalle de couverture, 3,2 x 2,1 m<br>- Coffre, fait de deux dalles de chant et deux murs en pierres sèches, 2,55 x 1,55 x 1,3 m, orienté E-O |                                     |
| <b>Données anthropologiques</b> :  |                                     |
| <b>Pointes de flèches</b> : 3  |                                     |
| <b>Mobilier funéraire associé</b> :<br>- Alliage cuivreux : 2 poignards (1 type Trévère ; n° 1 et 2), 1 hache à rebords (n° 3)   |                                     |
| <b>Attribution culturelle</b> : Bronze ancien, étape 2   | <b>Datation</b> :                   |
| <b>Lieu de conservation</b> : Musée d'Archéologie Nationale, Saint-Germain-en-Laye   | <b>N° d'inventaire</b> : 72458.E1-3 |
| <b>Bibliographie</b> : Chatellier, 1899 et 1907 ; Chaigneau-Normand, 1994 ; archives, UMR 6566, Rennes   |                                     |
| <b>Commentaire</b> : Les flèches ne sont pas signalées par P. du Chatellier (1907, p. 286), mais elles sont inscrites dans l'inventaire du musée d'Archéologie nationale comme provenant de Kerodou / Parc-ar-Liou.    |                                     |



FR-10-01



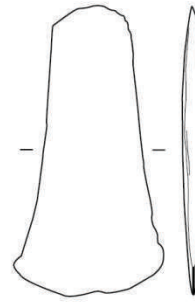
FR-10-02



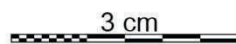
1



2



3



**Planche 17 – Mobilier du tumulus de Kerodou / Parc-ar-Liou, Beuzec-Cap-Sizun, Finistère.**


N° 1 à 3 : échelle 1 : 3 ; clichés C. Nicolas ; n° 1 et 2 : d'après Balquet, 2001 ; n° 3 : dessin C. Nicolas, d'après archives, UMR 6566, Rennes.

## FR-11 – Coatanéa

|  |                                    |
|--|------------------------------------|
| <b>Commune</b> : Bourg-Blanc   | <b>Département</b> : Finistère     |
| <b>Fouilleur</b> : E. Le Hir et A. Laot  | <b>Date de fouilles</b> : 1953     |
| <b>Type de sépulture</b> : individuelle  |                                    |
| <b>Architecture</b> :<br>- Tumulus<br>- Trois pierres de couverture<br>- Coffre en pierres sèches, 2,5 x 1 x 1,1 m, orienté E-O                                |                                    |
| <b>Données anthropologiques</b> :  |                                    |
| <b>Pointes de flèches</b> : 17   |                                    |
| <b>Mobilier funéraire associé</b> :<br>- Bronze arsénié : 1 poignard (type Bourbriac ; n° 1)   |                                    |
| <b>Attribution culturelle</b> : Bronze ancien, étape 2   | <b>Datation</b> :                  |
| <b>Lieu de conservation</b> : Musée de Préhistoire Finistérienne, Penmarc'h  | <b>N° d'inventaire</b> : 53.8.1-18 |
| <b>Bibliographie</b> : Giot, 1953a ; Briard et Maréchal, 1958 ; archives, UMR 6566, Rennes   |                                    |
| <b>Commentaire</b> : Flèches probablement piétinées lors de leur découverte. Eléments infiltrés (fragment de hache à douille, débris de bronze, clous en fer). |                                    |



« M. Laot penché au-dessus de l'entrée de la "chambre" »,  
 Ouest-France, 12/06/1953, d'après archives, UMR 6566, Rennes.



**Planche 18 – Mobilier du tumulus de Coatanéa, Bourg-Blanc, Finistère.**

N° 1 : échelle 1 :3 ; FR-11-01, FR-11-04, FR-11-12, d'après archives, UMR 6566, Rennes ; FR-11-02, FR-11-03, FR-11-05 à FR-11-11 et FR-11-13 à FR-11-17, clichés C. Nicolas ; n° 1 : dessin C. Nicolas.

## FR-12 – Kergournadec'h

|   |                                |
|---|--------------------------------|
| <b>Commune :</b> Cléder   | <b>Département :</b> Finistère |
| <b>Fouilleur :</b> S. de Rosmadec   | <b>Date de fouilles :</b> 1638 |
| <b>Type de sépulture :</b> individuelle   |                                |
| <b>Architecture :</b> <ul style="list-style-type: none"> <li>- Tumulus, 2 m de hauteur</li> <li>- Dalle de couverture</li> <li>- Coffre en pierres sèches, 2,6 x 1,1 x 1,6 m</li> </ul> |                                |
| <b>Données anthropologiques :</b>   |                                |
| <b>Pointes de flèches :</b> 2   |                                |
| <b>Mobilier funéraire associé :</b> <ul style="list-style-type: none"> <li>- "Cuivre" : 2 poignards</li> </ul>  |                                |
| <b>Attribution culturelle :</b> Campaniforme / Bronze ancien  | <b>Datation :</b>              |
| <b>Lieu de conservation :</b>   | <b>N° d'inventaire :</b>       |
| <b>Bibliographie :</b> Chatellier, 1898c  |                                |
| <b>Commentaire :</b>  |                                |

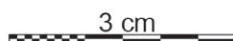


### FR-13 – Le Rhun

|   |                                    |
|---|------------------------------------|
| <b>Commune :</b> Concarneau (anciennement Beuzec-Conq)  | <b>Département :</b> Finistère     |
| <b>Fouilleur :</b> F. du Fretay   | <b>Date de fouilles :</b> av. 1889 |
| <b>Type de sépulture :</b> individuelle   |                                    |
| <b>Architecture :</b> <ul style="list-style-type: none"><li>- Tumulus</li><li>- Coffre en pierres sèches</li></ul>  |                                    |
| <b>Données anthropologiques :</b>   |                                    |
| <b>Pointes de flèches :</b> 2   |                                    |
| <b>Mobilier funéraire associé :</b> <ul style="list-style-type: none"><li>- Céramique : tessons</li><li>- Alliage cuivreux : 1 "hache plate"</li><li>- Or : 1 spirale</li><li>- Pierre polie : 1 pendeloque</li></ul> |                                    |
| <b>Attribution culturelle :</b> Bronze ancien, étape 1  | <b>Datation :</b>                  |
| <b>Lieu de conservation :</b>   | <b>N° d'inventaire :</b>           |
| <b>Bibliographie :</b> Chatellier, 1879a et 1907 ; Halna du Fretay, 1889 ; Briard, 1984a  |                                    |
| <b>Commentaire :</b>  |                                    |



FR-13-01



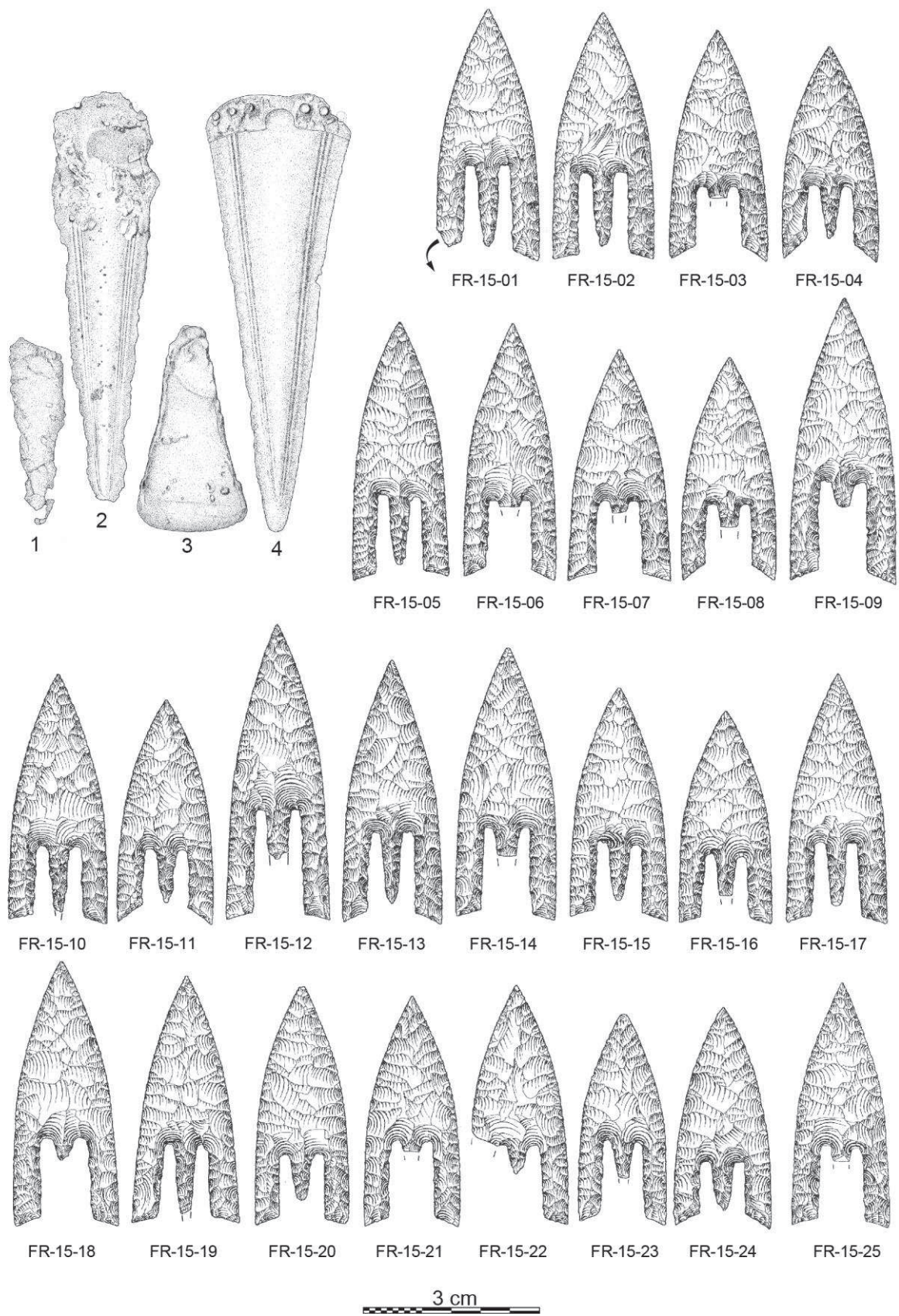
**Planche 19 - Flèche du tumulus du Rhun, Concarneau, Finistère.**  
D'après Chatellier, 1879a.

## FR-14 – Ty-Roué 2

|  |                                |
|--|--------------------------------|
| <b>Commune :</b> Landeleau   | <b>Département :</b> Finistère |
| <b>Fouilleur :</b> Halna du Fretay   | <b>Date de fouilles :</b> 1888 |
| <b>Type de sépulture :</b> individuelle ?  |                                |
| <b>Architecture :</b><br>- Tumulus   |                                |
| <b>Données anthropologiques :</b>  |                                |
| <b>Pointes de flèches :</b> 1  |                                |
| <b>Mobilier funéraire associé :</b>  |                                |
| <b>Attribution culturelle :</b> Néolithique final / Campaniforme / Bronze ancien | <b>Datation :</b>              |
| <b>Lieu de conservation :</b>  | <b>N° d'inventaire :</b>       |
| <b>Bibliographie :</b> Halna du Fretay, 1889                                     |                                |
| <b>Commentaire :</b>   |                                |

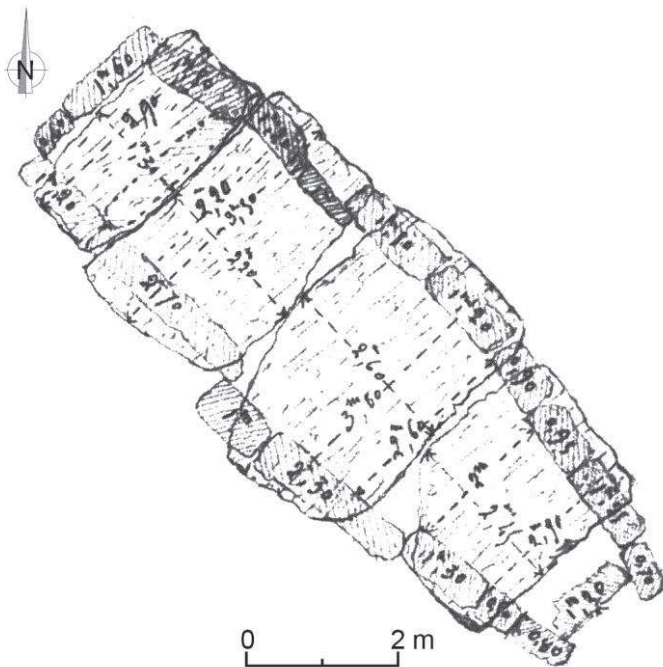
## FR-15 – Prat-ar-Simon-Pella

|  |                                |
|--|--------------------------------|
| <b>Commune</b> : Lannilis  | <b>Département</b> : Finistère |
| <b>Fouilleur</b> : M. Le Goffic  | <b>Date de fouilles</b> : 2006 |
| <b>Type de sépulture</b> : individuelle  |                                |
| <b>Architecture</b> :<br>- Trois dalles de couverture<br>- Coffre, fait de deux murs en pierres sèches et de deux dalles de chant, 2,8 x 1,26 m, orienté NO-SE<br>- Fosse, 5,2 x 3 m |                                |
| <b>Données anthropologiques</b> :  |                                |
| <b>Pointes de flèches</b> : 25   |                                |
| <b>Mobilier funéraire associé</b> :<br>- Alliage cuivreux : 3 poignards (n° 1, 2 et 4), 1 hache à rebords (n° 3)<br>- Or : clous de décoration des poignards                         |                                |
| <b>Attribution culturelle</b> : Bronze ancien, étape 2   | <b>Datation</b> :              |
| <b>Lieu de conservation</b> : Centre départemental d'Archéologie du Finistère, Le Faou   | <b>N° d'inventaire</b> :       |
| <b>Bibliographie</b> : Le Goffic, 2006 et 2007b ; Le Goffic et Nallier, 2008   |                                |
| <b>Commentaire</b> : « 23 [flèches] rangées toutes dans le même sens, sur trois ou quatre épaisseurs en une sorte de bandeau » (Le Goffic et Nallier, 2008).                         |                                |
| <p style="text-align: center;">Plan de la tombe et disposition des pointes de flèches, d'après Le Goffic, 2006.</p>  |                                |



**Planche 20 – Mobilier de la tombe de Prat-ar-Simon-Pella, Lannilis, Finistère.**  
 N° 1 à 4 : échelle 1:3 ; d'après Le Goffic et Nallier, 2008.

## FR-16 – Kerandrèze

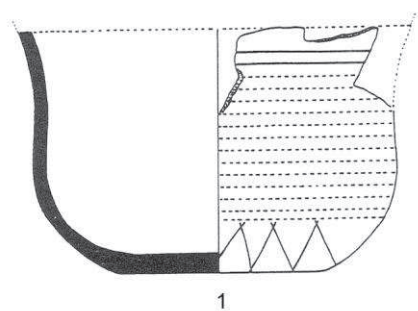
|  |                                |
|--|--------------------------------|
| <b>Commune</b> : Moëlan-sur-Mer  | <b>Département</b> : Finistère |
| <b>Fouilleur</b> : P. du Chatellier  | <b>Date de fouilles</b> : 1882 |
| <b>Type de sépulture</b> : collective  |                                |
| <b>Architecture</b> :<br>- Allée couverte  |                                |
| <b>Données anthropologiques</b> :  |                                |
| <b>Pointes de flèches</b> : 2  |                                |
| <b>Mobilier funéraire associé</b> :<br>- Céramique : 4 vases campaniformes (n° 1 à 4)<br>- Alliage cuivreux : 1 poignard à soie (n° 6)<br>- "Bronze" : 1 petit anneau (?)<br>- Roche verte à gros cristaux avec veine de quartz : 1 brassard d'archer (n° 5) |                                |
| <b>Attribution culturelle</b> : Campaniforme   | <b>Datation</b> :              |
| <b>Lieu de conservation</b> : Musée d'Archéologie Nationale, Saint-Germain-en-Laye   | <b>N° d'inventaire</b> :       |
| <b>Bibliographie</b> : Chatellier, 1883a et archives départementales, Quimper ; Martin, 1900 ; Briard et L'Helgouac'h, 1957 ; Salanova, 2000   |                                |
| <b>Commentaire</b> : P. du Chatellier (1883a) ne mentionne pas la présence du brassard mais celui-ci se trouve dans l'inventaire du musée d'Archéologie Nationale.   |                                |
|  <p style="text-align: center;">0                      2 m</p>   |                                |
| <p>Plan de la tombe d'après Chatellier, Archives départementales, Quimper.</p>   |                                |



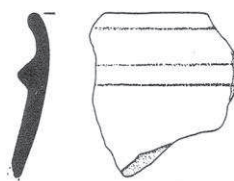
FR-16-01



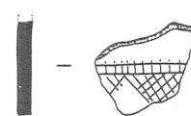
FR-16-01



1



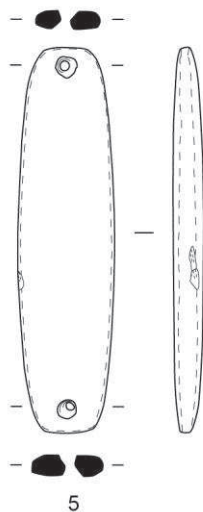
2



3



4



5



6

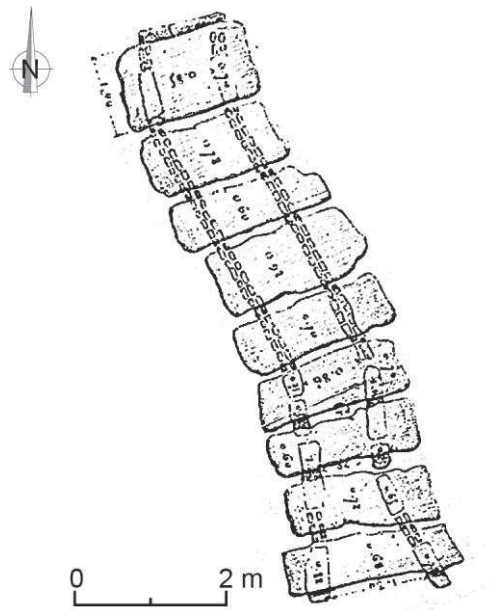


**Planche 21 – Mobilier campaniforme de l'allée couverte de Kerandrèze, Moëlan-sur-Mer, Finistère.**

N° 1 à 4 : échelle 1:3 ; n° 5 et 6 : échelle 1:2 ; FR-16-01 et n° 6, d'après Chatellier, Archives départementales, Quimper ; FR-16-02 d'après Martin, 1900 ; n° 1 à 4 : d'après Salanova, 2000 ; n° 5, dessin C. Nicolas.


## FR-17 – Grand-Rosmeur, Second dolmen

|  |                                  |
|--|----------------------------------|
| <b>Commune</b> : Penmarc'h   | <b>Département</b> : Finistère   |
| <b>Fouilleur</b> : P. du Chatellier  | <b>Date de fouilles</b> : 1879   |
| <b>Type de sépulture</b> : collective  |                                  |
| <b>Architecture</b> :<br>- Allée couverte  |                                  |
| <b>Données anthropologiques</b> :  |                                  |
| <b>Pointes de flèches</b> : 1  |                                  |
| <b>Mobilier funéraire associé</b> :  |                                  |
| <b>Attribution culturelle</b> : Campaniforme                                       | <b>Datation</b> :                |
| <b>Lieu de conservation</b> : Musée d'Archéologie Nationale, Saint-Germain-en-Laye | <b>N° d'inventaire</b> : 73144.A |
| <b>Bibliographie</b> : Chatellier, 1879b   |                                  |
| <b>Commentaire</b> :   |                                  |



Plan de la tombe d'après Chatellier, 1879b.



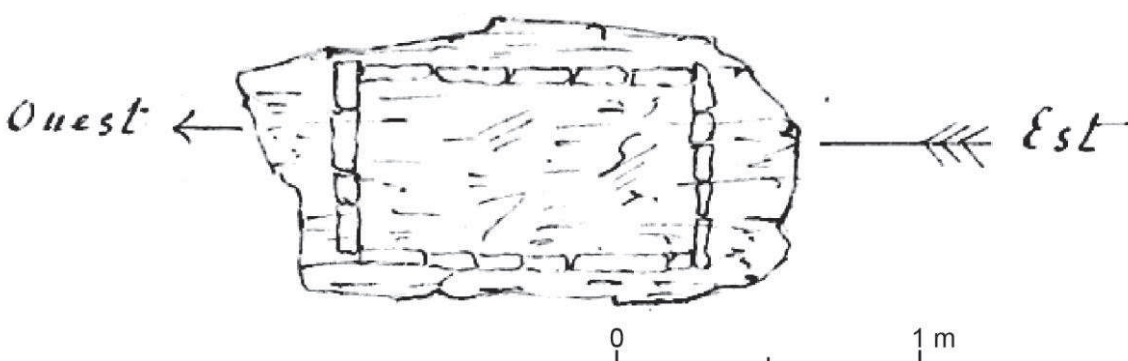


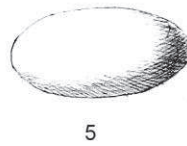
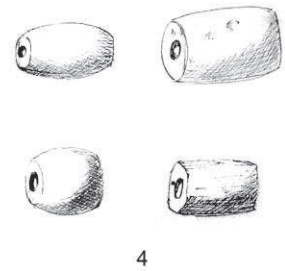
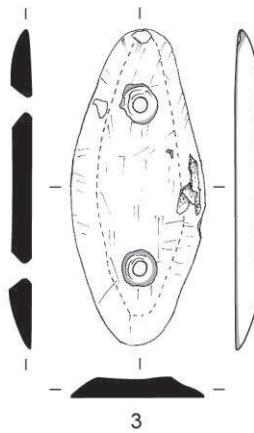
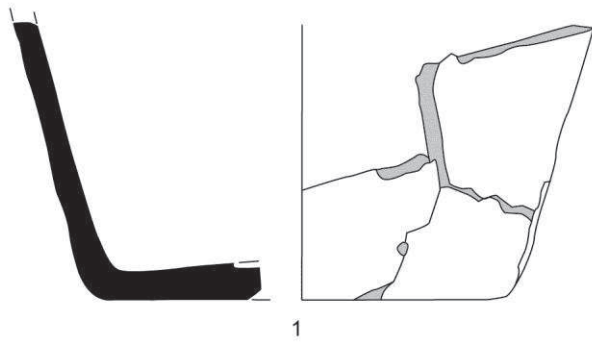
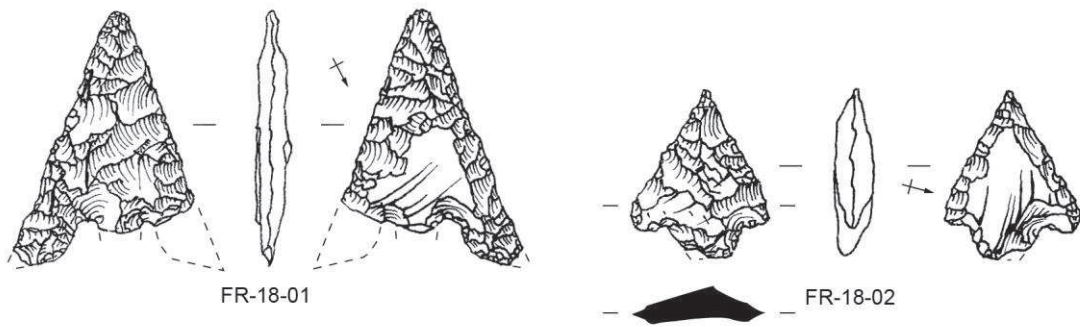
FR-17-01



**Planche 22 – Flèche du second dolmen de Grand-Rosmeur, Penmarc’h, Finistère.**  
D’après Chatellier, 1879b.

## FR-18 – Coatjou-Glas

|   |                                    |
|---|------------------------------------|
| <b>Commune</b> : Plonéis  | <b>Département</b> : Finistère     |
| <b>Fouilleur</b> : P. du Chatellier   | <b>Date de fouilles</b> : av. 1887 |
| <b>Type de sépulture</b> : individuelle   |                                    |
| <b>Architecture</b> : <ul style="list-style-type: none"> <li>- Tumulus, 14 m de diamètre x 1,5 m de hauteur</li> <li>- Cairn</li> <li>- Dalle de couverture, 1,9 x 1 m</li> <li>- Coffre en pierre sèches, orienté E-O, plancher en bois de chênes, dallage en pierre</li> </ul>  |                                    |
| <b>Données anthropologiques</b> :   |                                    |
| <b>Pointes de flèches</b> : 2   |                                    |
| <b>Mobilier funéraire associé</b> : <ul style="list-style-type: none"> <li>- Céramique : 1 grand vase à fond plat (n° 1)</li> <li>- Alliage cuivreux : 1 poignard à soie (n° 2)</li> <li>- Schiste : 4 perles (n° 4), 1 brassard d'archer (n° 3)</li> <li>- "quatre pierres polies ovoïdes du poids de 50 à 54 grammes, ouvertes par nous, et qui nous ont donné du bronze" (Chatellier, 1887, p. 51 ; n° 5)</li> </ul> |                                    |
| <b>Attribution culturelle</b> : Campaniforme  | <b>Datation</b> :                  |
| <b>Lieu de conservation</b> : Musée d'Archéologie Nationale, Saint-Germain-en-Laye  | <b>N° d'inventaire</b> : 73075.A-B |
| <b>Bibliographie</b> : Chatellier, 1887 et archives départementales du Finistère  |                                    |
| <b>Commentaire</b> :  |                                    |
|   |                                    |
| <p>Plan d'après Chatellier, archives départementales du Finistère.</p>  |                                    |




**Planche 23 – Mobilier du tumulus de Coatjou-Glas, Plonéis, Finistère.**

N° 1 : échelle 1:3 ; n° 2 à 5 : échelle 1:2 ; FR-18-01, FR-18-02, n° 1 et 3, dessins C. Nicolas ; n° 2, 4 et 5 d'après Chatellier, archives départementales du Finistère.


## FR-19 – Cosmaner


|  |  |
|--|--|
| <b>Commune</b> : Plonéour-Lanvern  | <b>Département</b> : Finistère                         |
| <b>Fouilleur</b> : le propriétaire   | <b>Date de fouilles</b> : 1897                         |
| <b>Type de sépulture</b> : individuelle  |  |
| <b>Architecture</b> : <ul style="list-style-type: none"> <li>- Tumulus, 18 m de diamètre x 1,5 m de hauteur</li> <li>- Dalle de couverture, 2,5 x 2m</li> <li>- Coffre en pierres sèches, orienté E-O, plancher en bois</li> </ul> |  |
| <b>Données anthropologiques</b> :  |  |
| <b>Pointes de flèches</b> : 25   |  |
| <b>Mobilier funéraire associé</b> : <ul style="list-style-type: none"> <li>- Alliage cuivreux : 2 poignards (1 type Rumédon ?, 1 type Trévéréec)</li> </ul>  |  |
| <b>Attribution culturelle</b> : Bronze ancien, étape 2   | <b>Datation</b> :                                      |
| <b>Lieu de conservation</b> : Musée d'Archéologie Nationale, Saint-Germain-en-Laye, Musée de Préhistoire Finistérienne, Penmarc'h  | <b>N° d'inventaire</b> : 72463.A1-20 (MAN), C306 (MPF) |
| <b>Bibliographie</b> : Chatellier, 1898a et 1898b  |  |
| <b>Commentaire</b> : Les flèches ont été cassées à la fouille (Chatellier, 1898b, p. 397).   |  |



**Planche 24 – Flèches du tumulus de Cosmaner, Plonéour-Lanvern, Finistère.**  
 Clichés C. Nicolas.

## FR-20 – Fao-Youen

|  |                                      |
|--|--------------------------------------|
| <b>Commune</b> : Plonéour-Lanvern  | <b>Département</b> : Finistère       |
| <b>Fouilleur</b> : P. du Chatellier  | <b>Date de fouilles</b> : 1897       |
| <b>Type de sépulture</b> : individuelle  |                                      |
| <b>Architecture</b> : <ul style="list-style-type: none"> <li>- Tumulus, 50 m de diamètre x 2,5 m de hauteur</li> <li>- Cairn, 8,5 m de diamètre</li> <li>- Deux dalles de couverture de 0,4 m d'épaisseur</li> <li>- Coffre en pierres sèches, 3 x 1,05 x 1,1 m, orienté E-O, dallage</li> </ul> |                                      |
| <b>Données anthropologiques</b> :  |                                      |
| <b>Pointes de flèches</b> : 32   |                                      |
| <b>Mobilier funéraire associé</b> : <ul style="list-style-type: none"> <li>- Alliage cuivreux : 2 poignards (2 types Rumédon)</li> </ul>   |                                      |
| <b>Attribution culturelle</b> : Bronze ancien, étape 1   | <b>Datation</b> :                    |
| <b>Lieu de conservation</b> : Musée d'Archéologie Nationale, Saint-Germain-en-Laye   | <b>N° d'inventaire</b> : 72472.A1-32 |
| <b>Bibliographie</b> : Chatellier, 1898a et 1898b  |                                      |
| <b>Commentaire</b> : « À l'extrémité Ouest de la sépulture, quatre pointes de flèches [...] vers l'Est, huit autres avant d'arriver au centre, où nous trouvons réunies en groupe, [...] vingt pointes de flèches » (Chatellier, 1898b, p. 395)  |                                      |
|    |                                      |
| <p><b>Coupe à 0<sup>m</sup> 01 p. mètre du tumulus de Fao-Youen et de sa sépulture intérieure</b></p>  |                                      |
| <p>Coupe de la tombe, d'après Chatellier, 1898a.</p>   |                                      |




**Planche 25 – Flèches du tumulus de Fao-Youen, Plonéour-Lanvern, Finistère.**  
 Clichés C. Nicolas.




**Planche 26 – Flèches du tumulus de Fao-Youen, Plonéour-Lanvern, Finistère.**  
 Clichés C. Nicolas.




## FR-21 – Kerhué-Bras

|  |   |
|--|---|
| <b>Commune</b> : Plonéour-Lanvern  | <b>Département</b> : Finistère                  |
| <b>Fouilleur</b> : P. du Chatellier  | <b>Date de fouilles</b> : 1879                  |
| <b>Type de sépulture</b> : individuelle  |   |
| <b>Architecture</b> : <ul style="list-style-type: none"> <li>- Tumulus, 60 m de diamètre x 6 m de hauteur</li> <li>- Cairn (dont fragments d'une meule et d'une molette)</li> <li>- Deux dalles de couverture, 2 x 2,4 m et 3 x 3,5 m)</li> <li>- Coffre, fait de pierres sèches et de cinq dalles de chant, 3,5 x 1,5 x 1,4 m, orienté E-O, plancher en bois (de chêne ?)</li> </ul>  |   |
| <b>Données anthropologiques</b> :  |   |
| <b>Pointes de flèches</b> : 33   |   |
| <b>Mobilier funéraire associé</b> : <ul style="list-style-type: none"> <li>- Céramique : 1 fragment de bord à pâte rouge (terres infiltrées ?)</li> <li>- Alliage cuivreux : 7 poignards (1 type Quimperlé, 4 + 2 ? types Rumédon ; n° 1 à 7), 2 haches à rebords (n° 8 et 9)</li> <li>- Pierre : 1 "aiguiseur" (n° 10)</li> <li>- Bois : 1 boîte (?), manches de hache et de poignards</li> <li>- Feuilles de chênes, glands et noisettes (sur le plancher)</li> </ul>            |   |
| <b>Attribution culturelle</b> : Bronze ancien, étape 1   | <b>Datation</b> :                               |
| <b>Lieu de conservation</b> : Musée d'Archéologie Nationale, Saint-Germain-en-Laye   | <b>N° d'inventaire</b> : 72455.A1-30 et 72455.B |
| <b>Bibliographie</b> : Chatellier, 1880a et 1880b ; Balquet, 2001  |   |
| <b>Commentaire</b> : « Vers le centre de la galerie, entre quatre pierres placées de champ, une pointe de flèche en silex à ailerons, puis deux, puis trois. Enfin nous en relevons successivement trente-deux, dont l'une a conservé une partie de sa tige en bois, ayant 9 millimètres de diamètres, puis une trente-troisième en cristal de roche. Toutes étaient déposées sur un plancher en bois. » (Chatellier, 1880a, p. 292). Deux autres tumulus se trouvent à proximité. |   |
|    |   |
| Plan de la tombe d'après Chatellier, 1880b.  |   |




**Planche 27 – Flèches du tumulus de Kerhué-Bras, Plonéour-Lanvern, Finistère.**  
Clichés C. Nicolas.



3 cm

**Planche 28 – Flèches du tumulus de Kerhué-Bras, Plonéour-Lanvern, Finistère.**  
Clichés et dessin C. Nicolas.

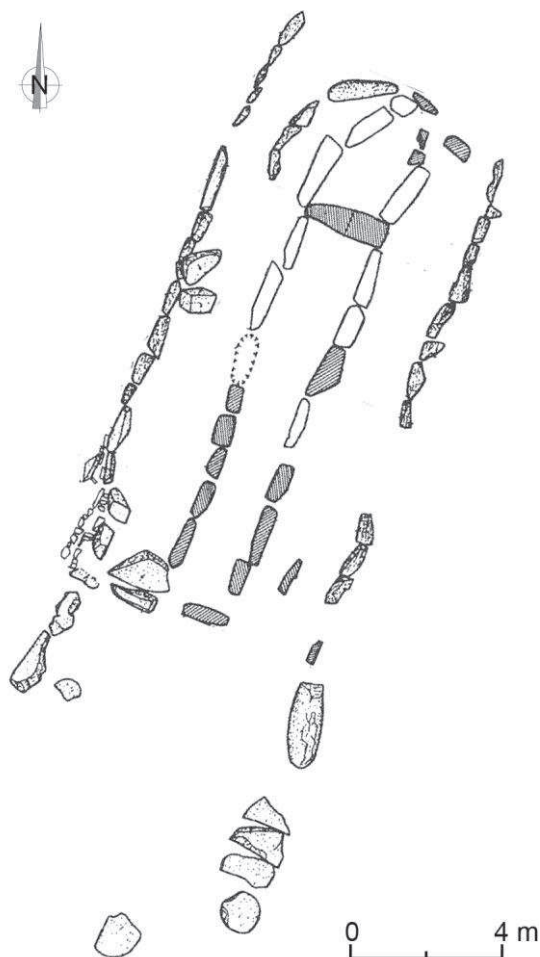


**Planche 29 – Mobilier du tumulus de Kerhué-Bras, Plonéour-Lanvern, Finistère.**

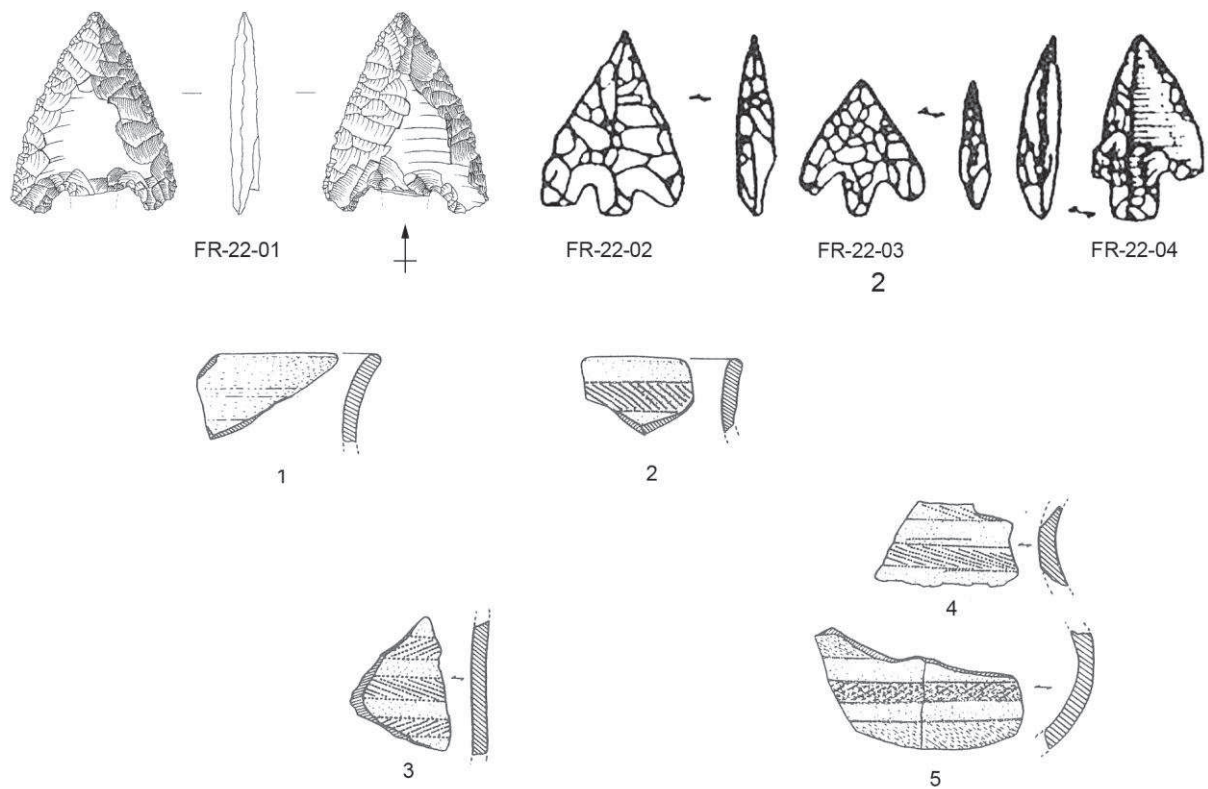
N° 1 (à gauche), 6, 7 et 10, d'après Chatellier, 1880b ; n° 1 (à droite) à 5, 8 et 9, d'après Balquet, 2001.

## FR-22 – Kernic

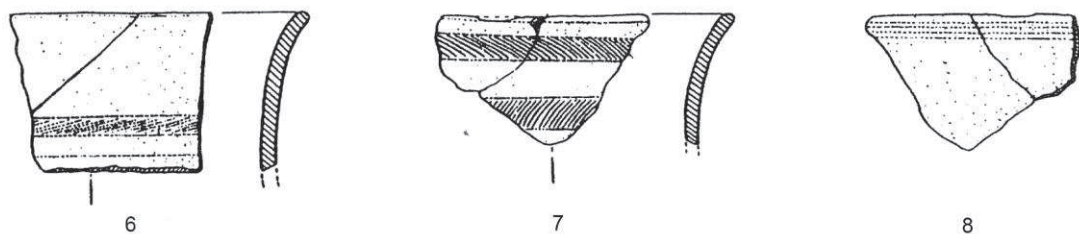
|  |                                     |
|--|-------------------------------------|
| <b>Commune</b> : Plouescat   | <b>Département</b> : Finistère      |
| <b>Fouilleur</b> : Y. Lecerf   | <b>Date de fouilles</b> : 1983-1984 |
| <b>Type de sépulture</b> : collective  |                                     |
| <b>Architecture</b> :<br>- Allée couverte avec péristalithe  |                                     |
| <b>Données anthropologiques</b> : ossements très friables  |                                     |
| <b>Pointes de flèches</b> : 4  |                                     |
| <b>Mobilier funéraire associé</b> :<br>- Céramique : tessons campaniformes (type maritime ; n° 1 à 8)          |                                     |
| <b>Attribution culturelle</b> : Campaniforme   | <b>Datation</b> :                   |
| <b>Lieu de conservation</b> : Musée de Préhistoire Finistérienne, Penmarc'h                                    | <b>N° d'inventaire</b> : 91.2.1-13  |
| <b>Bibliographie</b> : Lecerf, 1985 ; Le Roux, 1985  |                                     |
| <b>Commentaire</b> : Flèches issues de prospections dans et autour du monument, contexte funéraire non-assuré. |                                     |



Plan de la tombe, d'après Lecerf, 1985.



Prospections

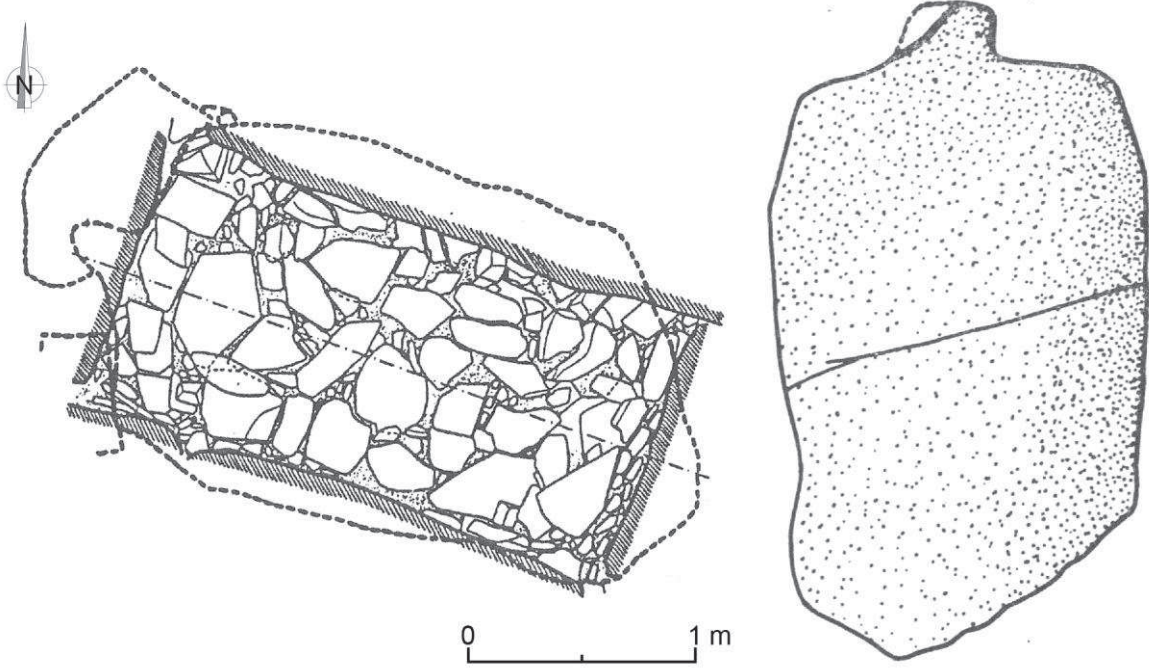


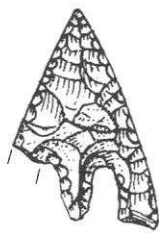
Fouilles de l'allée couverte



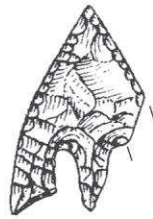
**Planche 30 – Mobilier campaniforme de l'allée couverte de Kernic, Plouescat, Finistère.**  
 N° 1 à 8 : échelles 1:3 ; FR-22-01, dessin C. Nicolas ; FR-22-02 à FR-22-04, n° 1 à 8, d'après Lecerf, 1985.

## FR-23 – Kersandy

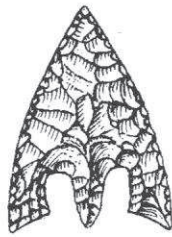
|  |   |
|--|---|
| <b>Commune</b> : Plouhinec   | <b>Département</b> : Finistère  |
| <b>Fouilleur</b> : J. Briard   | <b>Date de fouilles</b> : 1975  |
| <b>Type de sépulture</b> : individuelle  |   |
| <b>Architecture</b> : <ul style="list-style-type: none"> <li>- Tumulus, 28 m de diamètre x 5 m de hauteur</li> <li>- Cairn, 6,25 x 5,7 m</li> <li>- Dalle de couverture (stèle anthropomorphe réemployée), 3,1 x 1,7 x 0,4 m</li> <li>- Coffre, fait de cinq dalles de chant, 2,5 x 1,2 x 1,2 m, orienté E-O, dallage</li> <li>- Coffre en bois de chêne, 2 x 0,8 m</li> </ul> |   |
| <b>Données anthropologiques</b> :  |   |
| <b>Pointes de flèches</b> : 38   |   |
| <b>Mobilier funéraire associé</b> : <ul style="list-style-type: none"> <li>- Bronze : 1 poignard (n° 1)</li> </ul>   |   |
| <b>Attribution culturelle</b> : Bronze ancien, étape 1   | <b>Datation</b> : 3350 ± 100 BP (Gif-4159), soit 1888-1433 cal BC, bois du coffre (N.B. : le bois a été traité) |
| <b>Lieu de conservation</b> : Musée de Préhistoire Finistérienne, Penmarc'h  | <b>N° d'inventaire</b> : 98.1.1-37  |
| <b>Bibliographie</b> : Briard, 1977b ; Briard <i>et al.</i> , 1982   |   |
| <b>Commentaire</b> : Flèches en position irrégulière. « <i>L'une d'elle a montré une ultime trace de bois blanc contre le pédoncule, possible trace de la hampe en bois</i> » (Briard <i>et al.</i> , 1982, p. 29). Plusieurs empierrements ont été mis au jour au niveau du vieux-sol sous le tertre.   |   |
|    |   |
| <p>Plan de la tombe et relevé de la stèle anthropomorphe réutilisée en dalle de couverture, d'après Briard, 1977b.</p>   |   |



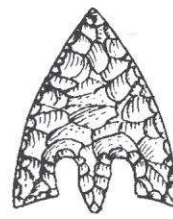
FR-23-01



FR-23-02



FR-23-03



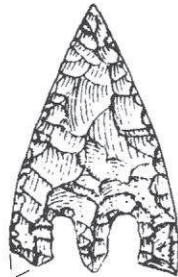
FR-23-04



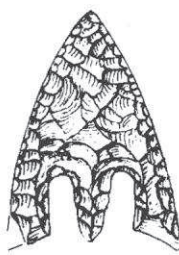
FR-23-05



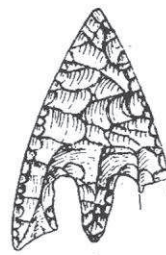
FR-23-06



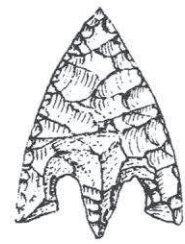
FR-23-07



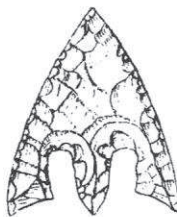
FR-23-08



FR-23-09



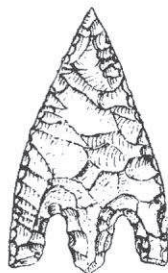
FR-23-10



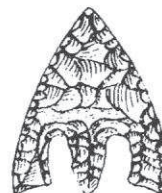
FR-23-11



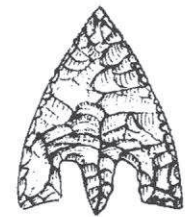
FR-23-12



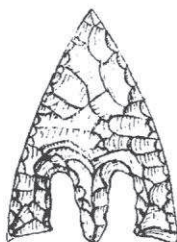
FR-23-13



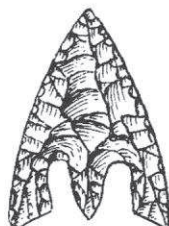
FR-23-14



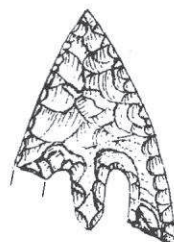
FR-23-15



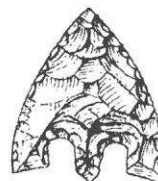
FR-23-16



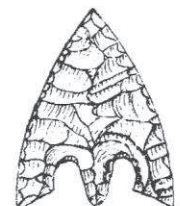
FR-23-17



FR-23-18



FR-23-19

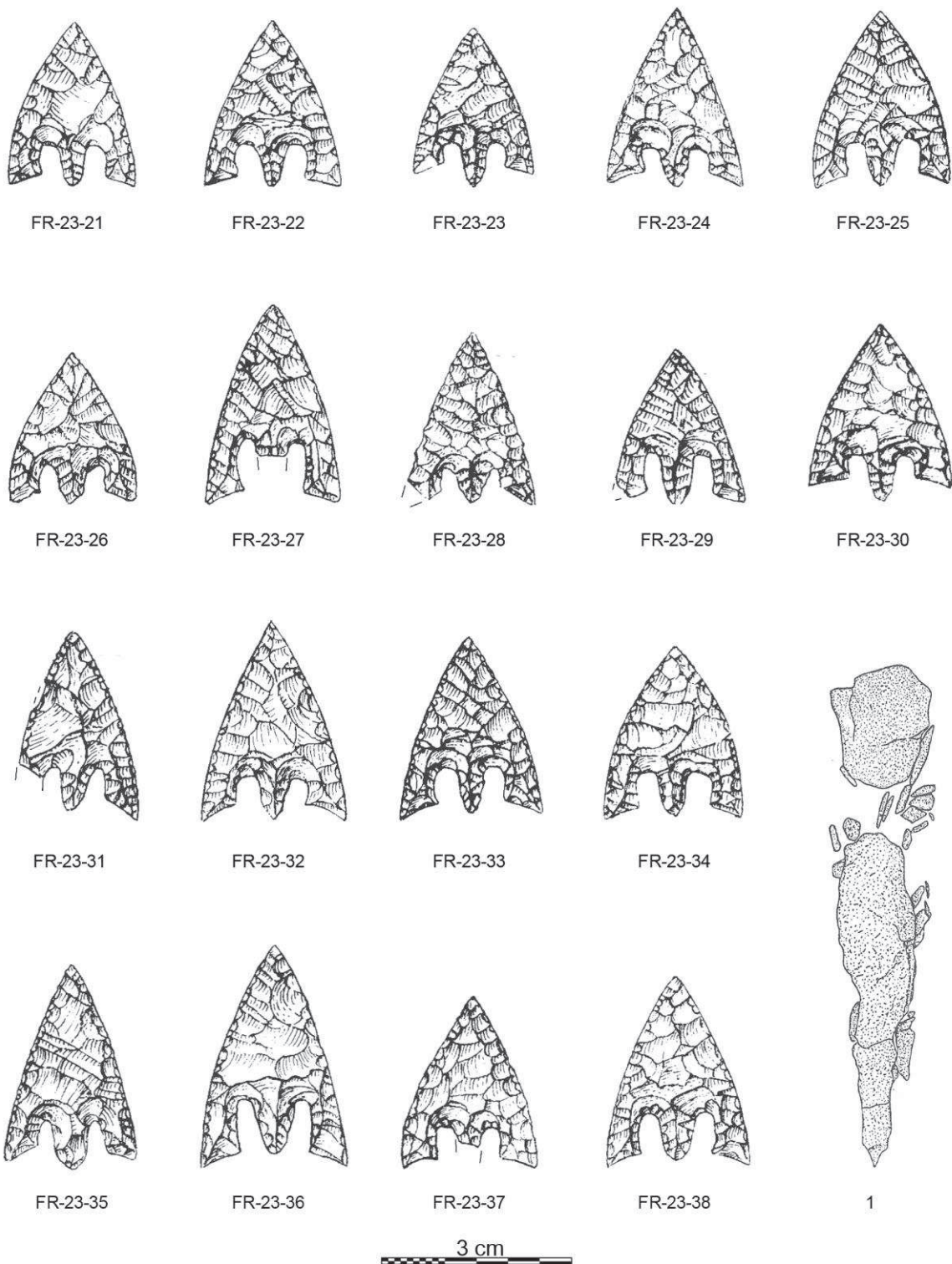


FR-23-20



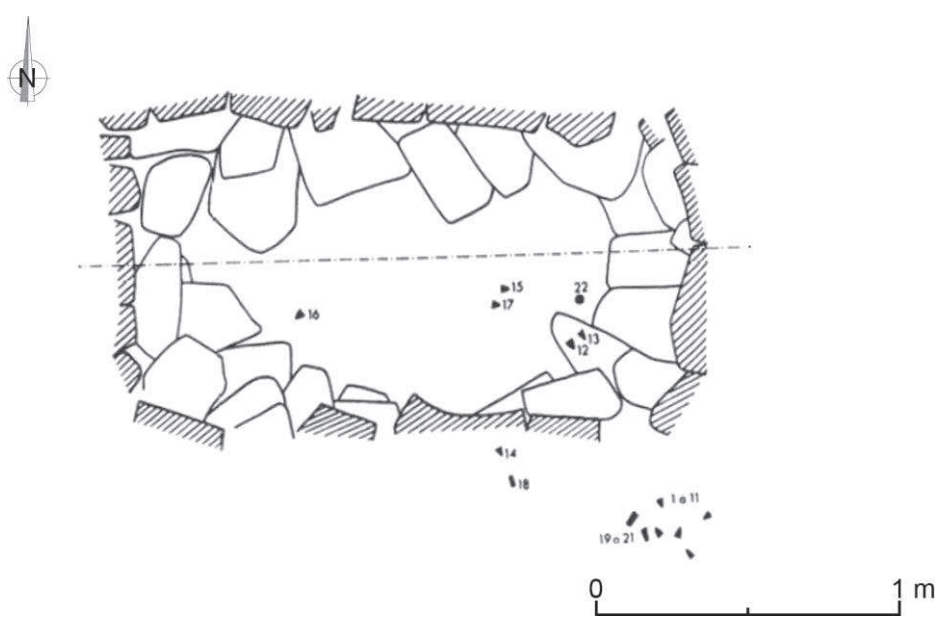
**Planche 31 – Flèches du tumulus de Kersandy, Plouhinec, Finistère.**  
D'après Briard *et al.*, 1982.

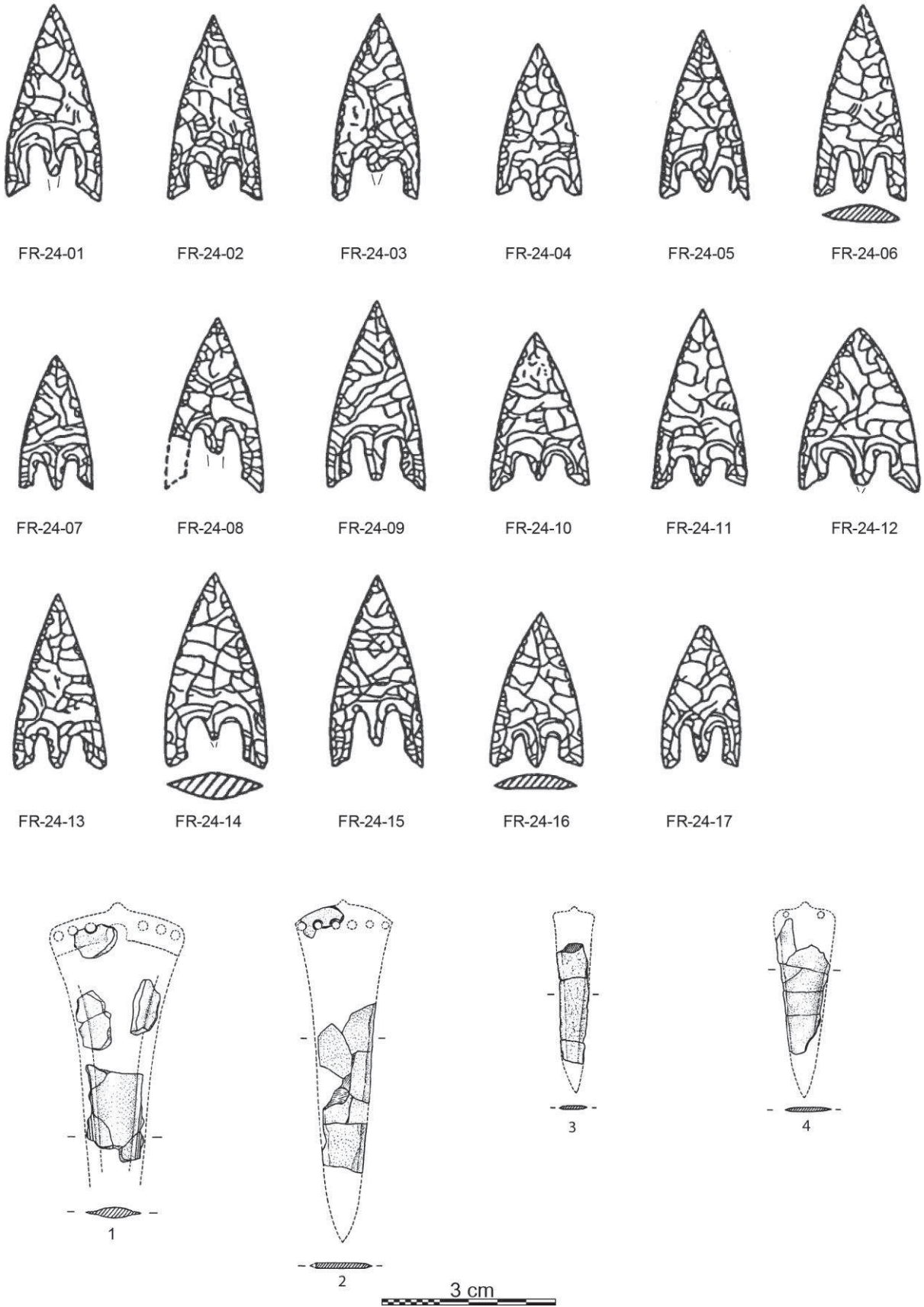




**Planche 32 – Mobilier du tumulus de Kersandy, Plouhinec, Finistère.**  
 N° 1 : échelle 1:3 ; d'après Briard *et al.*, 1982.

## FR-24 – Lescongar

|  |   |
|--|---|
| <b>Commune</b> : Plouhinec   | <b>Département</b> : Finistère  |
| <b>Fouilleur</b> : J. Briard   | <b>Date de fouilles</b> : 1966  |
| <b>Type de sépulture</b> : individuelle  |   |
| <b>Architecture</b> : <ul style="list-style-type: none"> <li>- Tumulus, 17 m de diamètre x 2,5 m de hauteur</li> <li>- Dalle de couverture, 2,7 x 2,7 x 0,4 m</li> <li>- Fosse</li> <li>- Coffre en pierres sèches, 1,85 x 0,9 x 1 m, orienté E-O</li> </ul> |   |
| <b>Données anthropologiques</b> :  |   |
| <b>Pointes de flèches</b> : 17   |   |
| <b>Mobilier funéraire associé</b> : <ul style="list-style-type: none"> <li>- Céramique : 1 fragment de carène assez fin à pâte rougeâtre</li> <li>- Bronze : 4 poignards (1 type Rumédon, 1 type Longues, 2 types Saint-Frégant ? ; n° 1 à 4)</li> </ul>     |   |
| <b>Attribution culturelle</b> : Bronze ancien, étape 2   | <b>Datation</b> : 3570 ± 115 BP (Gif-749), soit 2278-1622 cal BC (95,4 %), bois du plancher (remanié) |
| <b>Lieu de conservation</b> : Musée de Préhistoire Finistérienne, Penmarc'h  | <b>N° d'inventaire</b> : 66.5.1-17  |
| <b>Bibliographie</b> : Briard, 1968a   |   |
| <b>Commentaire</b> : Dépôt funéraire remanié.  |   |
|  <p style="text-align: center;">Plan de la tombe, d'après Briard, 1968a.</p>   |   |



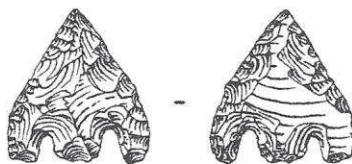
**Planche 33 – Mobilier du tumulus de Lescongar, Plouhinec, Finistère.**  
 N° 1 à 4 : échelle 1:3 ; d'après Briard, 1968a.

## FR-25 – Le Souc'h

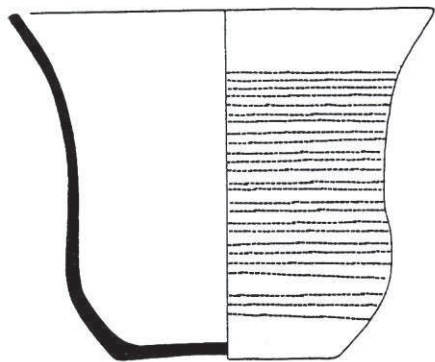
|  |   |
|--|---|
| <b>Commune :</b> Plouhinec   | <b>Département :</b> Finistère            |
| <b>Fouilleur :</b> A. Grenot, M. Le Goffic   | <b>Date de fouilles :</b> 1871, 2001-2006 |
| <b>Type de sépulture :</b> collective  |   |
| <b>Architecture :</b><br>- Nécropole mégalithique  |   |
| <b>Données anthropologiques :</b>  |   |
| <b>Pointes de flèches :</b> 1  |   |
| <b>Mobilier funéraire associé :</b><br>- Céramique : 8 gobelets campaniformes (7 types maritimes ; n° 1 à 8) |   |
| <b>Attribution culturelle :</b> Campaniforme   | <b>Datation :</b>                         |
| <b>Lieu de conservation :</b>  | <b>N° d'inventaire :</b>                  |
| <b>Bibliographie :</b> Grenot, 1871 et 1873 ; Salanova, 2000 ; Le Goffic, 2003                               |   |
| <b>Commentaire :</b>   |   |



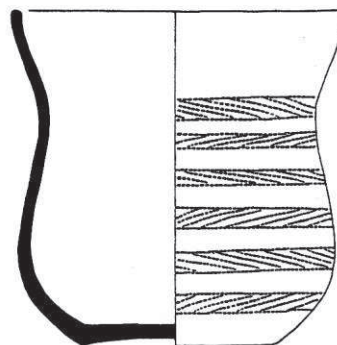
Plan de la tombe, d'après Grenot, 1971.



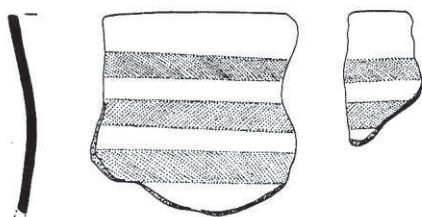
FR-25-01



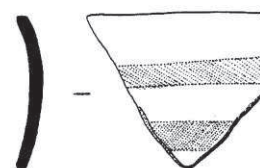
1



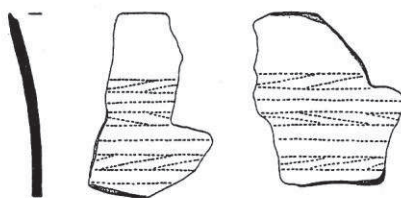
2



3



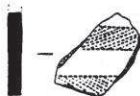
4



5



6



7



8

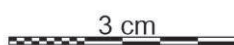
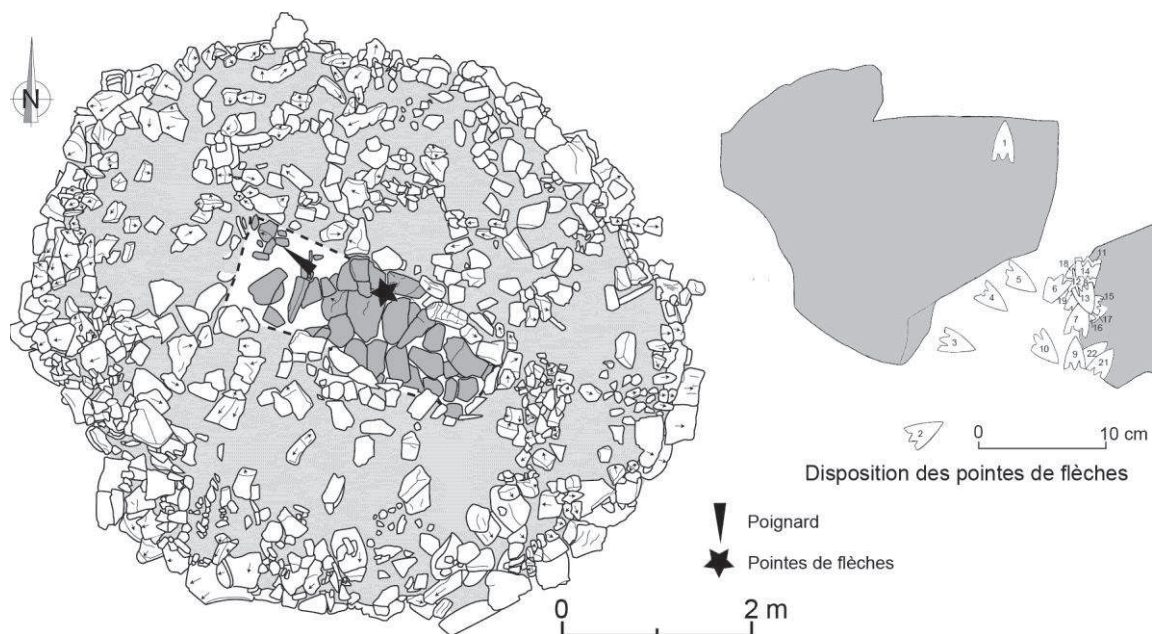


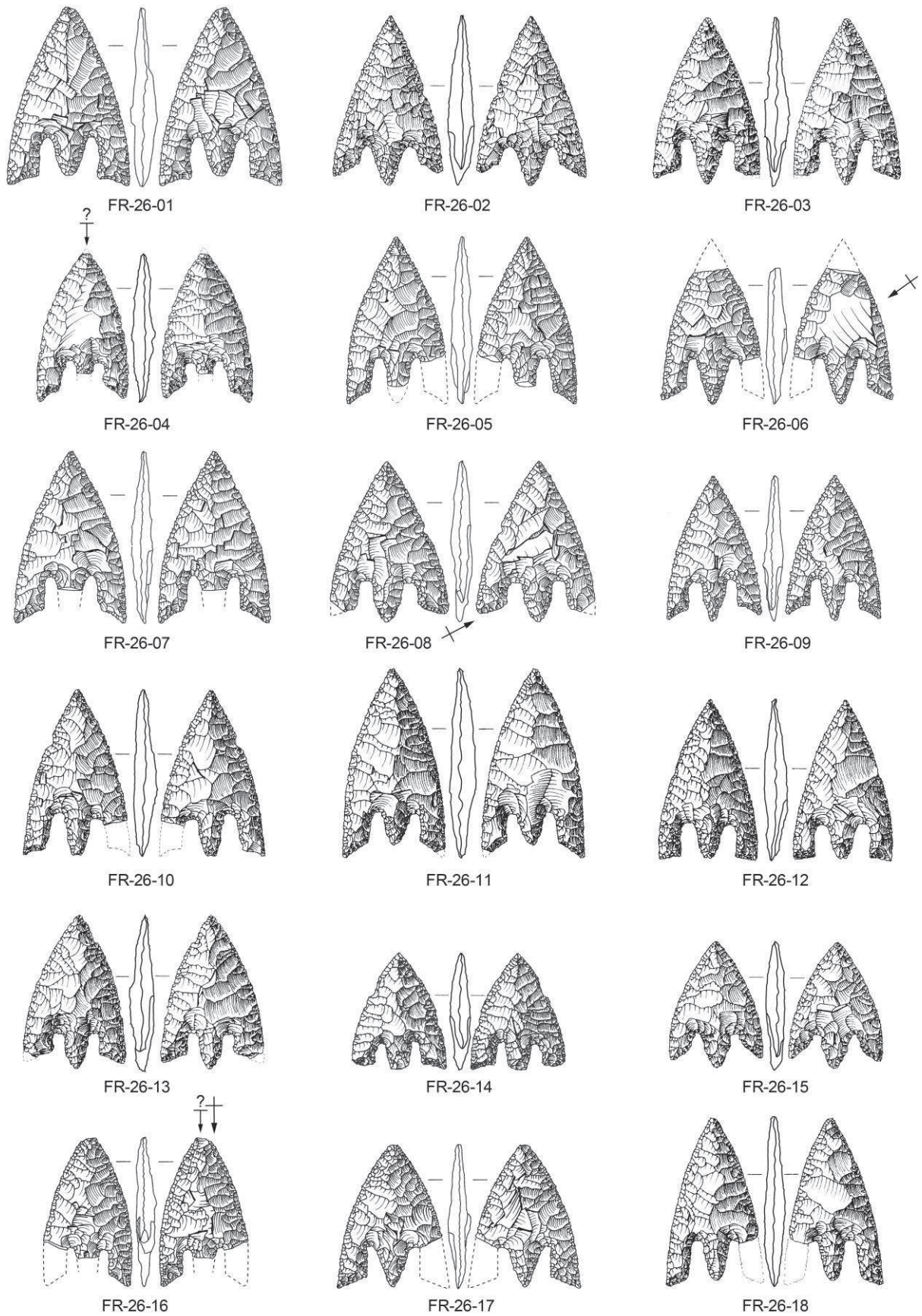
Planche 34 – Mobilier de la nécropole mégalithique du Souc'h, Plouhinec, Finistère.  
FR-25-01, d'après Le Goffic, 2003 ; n° 1 à 8 : échelle 1:3, d'après Salanova, 2000.

## FR-26 – Cazin

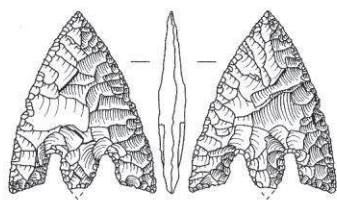
|   |  |
|---|--|
| <b>Commune :</b> Plouigneau   | <b>Département :</b> Finistère   |
| <b>Fouilleur :</b> J. Briard  | <b>Date de fouilles :</b> 1977   |
| <b>Type de sépulture :</b> individuelle   |  |
| <b>Architecture :</b><br>- Tumulus, 20 m de diamètre x 1 m de hauteur<br>- Cairn, 7/6 m de diamètre<br>- Coffre en bois ?, 2 x 0,8 m, orienté NO-SE, dallage  |  |
| <b>Données anthropologiques :</b>   |  |
| <b>Pointes de flèches :</b> 33  |  |
| <b>Mobilier funéraire associé :</b><br>- Alliage cuivreux : 1 poignard  |  |
| <b>Attribution culturelle :</b> Bronze ancien, étape 1  | <b>Datation :</b> 3700 ± 105 BP (Gif-4388), soit 2459-1782 cal BC (95,4 %), charbons de bois (terres du tumulus) |
| <b>Lieu de conservation :</b> Musée de Préhistoire Finistérienne, Penmarc'h   | <b>N° d'inventaire :</b> 77.2.1-33   |
| <b>Bibliographie :</b> Briard, 1977a et 1984a   |  |
| <b>Commentaire :</b> « <i>Bien que dérangées, elles [les flèches] sont encore pour l'ensemble en bon état de conservation</i> » (Briard, 1984a, p. 259). Un tiers environ des pierres du cairn provient d'un gisement de quartzite, situé à 2 km au nord. |  |



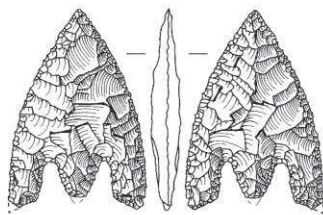
Plan de la tombe et disposition des pointes de flèches, d'après Briard, 1977a.



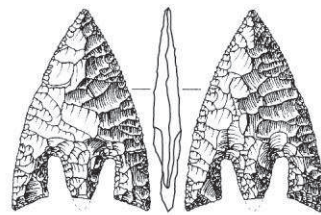
**Planche 35 – Flèches du tumulus de Cazin, Plouigneau, Finistère.**  
 Dessins C. Nicolas.



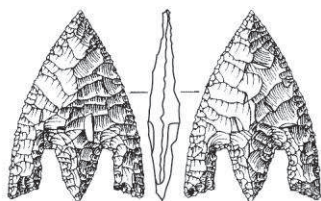
FR-26-19



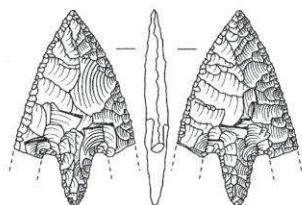
FR-26-20



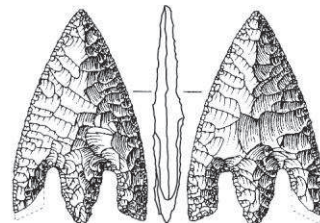
FR-26-21



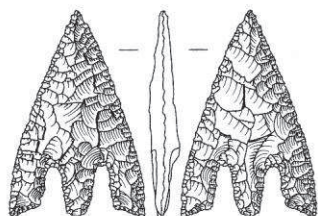
FR-26-22



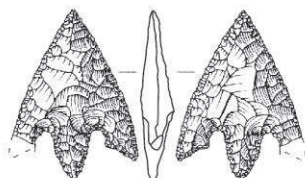
FR-26-23



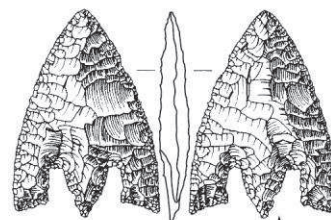
FR-26-24



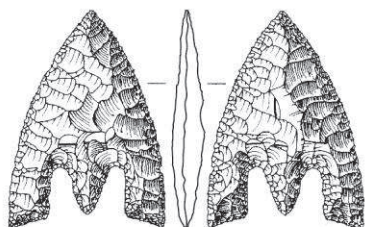
FR-26-25



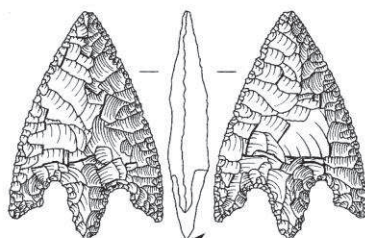
FR-26-26



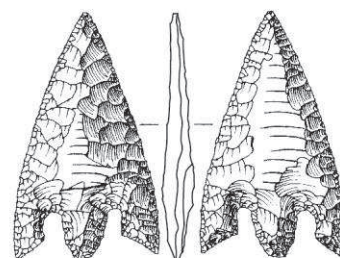
FR-26-27



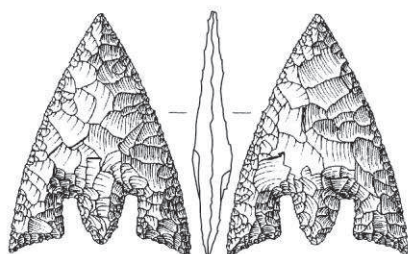
FR-26-28



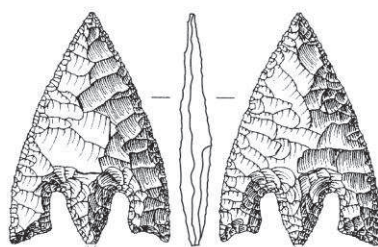
FR-26-29



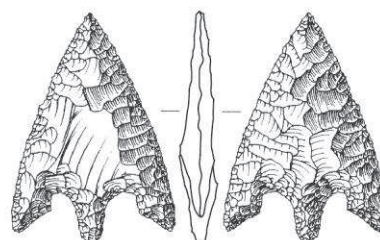
FR-26-30



FR-26-31



FR-26-32



FR-26-33



Planche 36 – Flèches du tumulus de Cazin, Plouigneau, Finistère.  
Dessins C. Nicolas.



## FR-27 – Goarillac'h

|   |  |
|---|--|
| <b>Commune</b> : Plounévez-Lochrist   | <b>Département</b> : Finistère         |
| <b>Fouilleur</b> : A. Morvan et F. Morvan   | <b>Date de fouilles</b> : 1867         |
| <b>Type de sépulture</b> : individuelle   |  |
| <b>Architecture</b> :<br>- Tumulus 8/10 m de diamètre x 4/5 m de hauteur<br>- Deux dalles de couverture, 3 x 1,5 m<br>- Coffre, fait de deux murs en pierres sèches, 3 x 1,2 x 1,8 m, orienté N-S, plancher en bois, une dalle à plat, lit de sable |  |
| <b>Données anthropologiques</b> :   |  |
| <b>Pointes de flèches</b> : 22  |  |
| <b>Mobilier funéraire associé</b> :<br>- Céramique : fragments de poteries grossières<br>- Alliage cuivreux : 1 poignard (type Trévérec ; n° 1)   |  |
| <b>Attribution culturelle</b> : Bronze ancien, étape 2  | <b>Datation</b> :                      |
| <b>Lieu de conservation</b> : Musée d'Archéologie Nationale, Saint-Germain-en-Laye  | <b>N° d'inventaire</b> : 7920 et 22078 |
| <b>Bibliographie</b> : Bertrand, 1869 ; Micault, 1881 ; Mortillet et Mortillet, 1881, n° 393 ; Chatellier, 1882 et archives, Musée d'Archéologie nationale, Saint-Germain-en-Laye ; Giot, 1988 ; Balquet, 2001                                      |  |
| <b>Commentaire</b> : « Dans un même tas, vers le milieu, étaient une lame de poignard en bronze et vingt-deux pointes de flèches » (Le Hir in Giot, 1988, p. 23). Un peu de terres était infiltré dans le coffre.                                   |  |



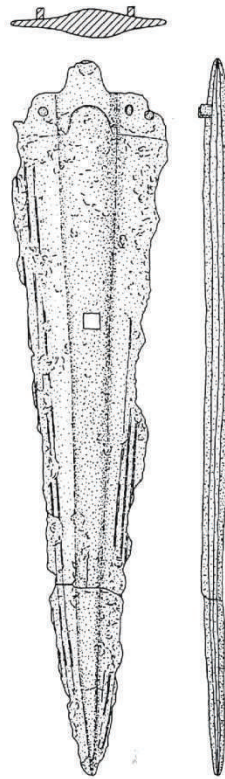
FR-27-01



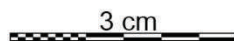
FR-27-02



FR-27-03



1

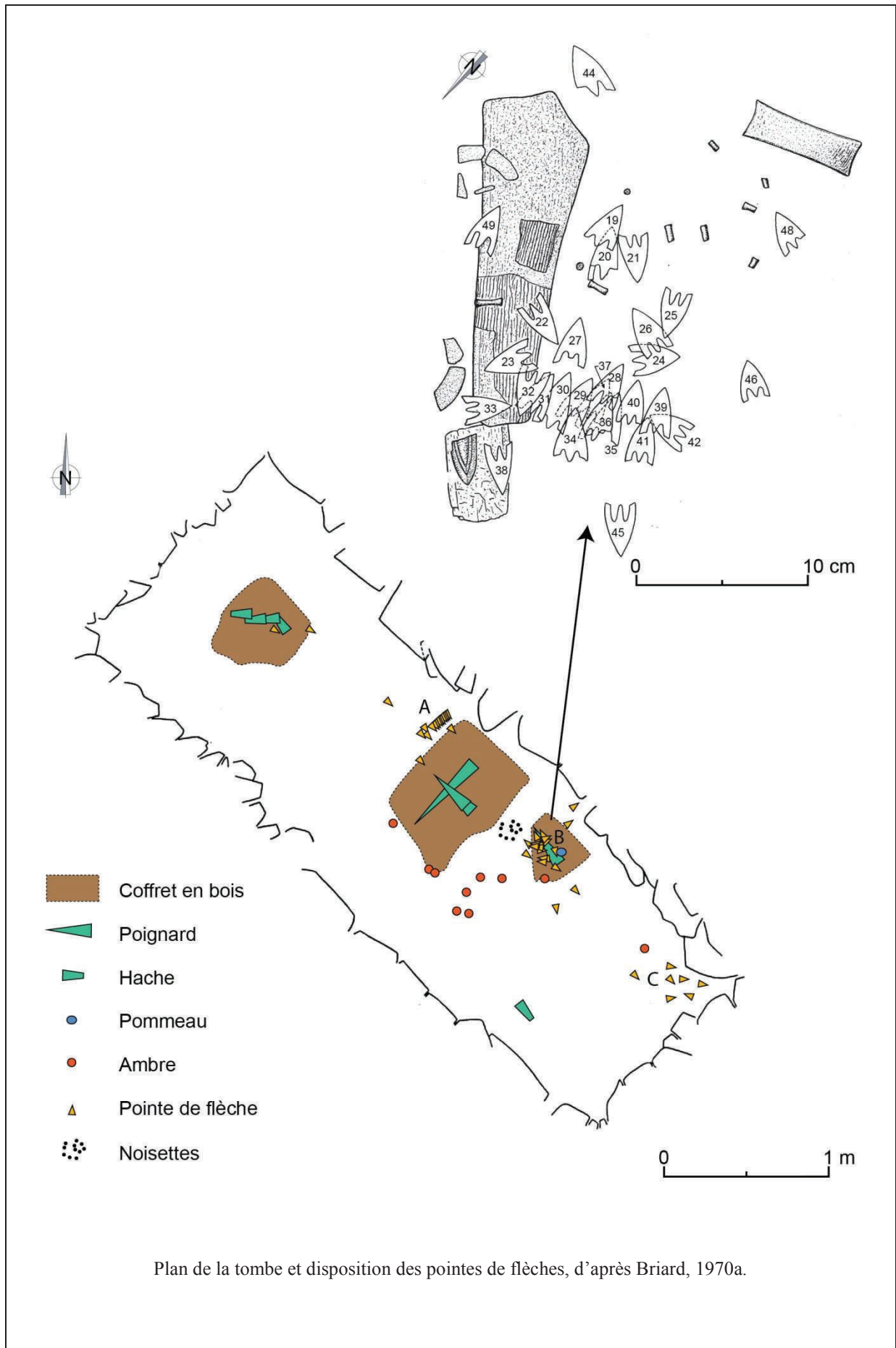


**Planche 37 – Mobilier du tumulus de Goarillac’h, Plounévez-Lochrist, Finistère.**


N° 1 : échelle 1:3 ; FR-27-01, d’après Mortillet et Mortillet, 1881 ; FR-27-02, cliché C. Nicolas ; FR-27-03, d’après Chatellier, archives du Musée d’Archéologie nationale, Saint-Germain-en-Laye ; n° 1, d’après Balquet, 2001.

## FR-28 – Kernonen


|  |   |
|--|---|
| <b>Commune</b> : Plouvorn  | <b>Département</b> : Finistère  |
| <b>Fouilleur</b> : J. Briard   | <b>Date de fouilles</b> : 1966  |
| <b>Type de sépulture</b> : individuelle  |   |
| <b>Architecture</b> : <ul style="list-style-type: none"> <li>- Tumulus, 50 m de diamètre x 6 m de hauteur</li> <li>- Cairn, 11 x 8/9 m</li> <li>- Trois dalles de couverture (dont une 3,5 x 2,7 x 0,4 m)</li> <li>- Coffre en pierres sèches, 4,7 x 1,4 x 1,6 m, orienté NO-SE, dallage, plancher en bois</li> </ul>  |   |
| <b>Données anthropologiques</b> :  |   |
| <b>Pointes de flèches</b> : 60   |   |
| <b>Mobilier funéraire associé</b> : <ul style="list-style-type: none"> <li>- Céramique : tessons d'un vase à fond plat (provenant des terres infiltrées ; n° 12)</li> <li>- Bronze arsénié : 4 poignards (1 type Quimperlé, 2 types Trévèreec ; n° 7 à 10), 5 haches à rebords (n° 1 à 5)</li> <li>- Alliage cuivreux : 5 épingles (n° 13)</li> <li>- Os : 1 pommeau (n° 11)</li> <li>- Or : clous et punaises de décoration des poignards</li> <li>- Ambre de la Baltique : 1 brassard d'archer, 3 pendeloques discoïdes, 8 pendeloques trapézoïdales (n° 6)</li> <li>- Chêne : 3 boîtes</li> <li>- Hêtre ou châtaignier : fragment de manche de hache</li> <li>- Ecorce d'aulne ou frêne : fragments de fourreaux de poignards</li> <li>- Noisettes</li> <li>- Laine : bribes de tissus sur une hache</li> </ul> |   |
| <b>Attribution culturelle</b> : Bronze ancien, étape 1   | <b>Datation</b> :<br>3910 ± 120 BP (Gif-805), soit 2858-2036 cal BC (95,4 %), bois de chêne (boîte) ;<br>3200 ± 100 BP (Gif-806), soit 1739-1216 cal BC (95,4 %), charbons de bois (terres du tumulus) ;<br>3150 ± 120 BP (Gif-807), soit 1733-1057 cal BC (95,4 %), charbons de bois (vieux-sol) ;<br>3430 ± 120 BP (Gif-1149), soit 2035-1451 cal BC (95,4 %), charbons de bois (terres du tumulus) ;<br>4505 ± 35 BP (Ly-7747 / SacA-23298), soit 3353-3095 cal BC (95,4 %), bois (fourreau de poignard) |
| <b>Lieu de conservation</b> : Musée de Préhistoire Finistérienne, Penmarc'h  | <b>N° d'inventaire</b> : 69.10.2.1-18 et 69.10.5.1-42   |
| <b>Bibliographie</b> : Chatellier, 1907 ; Briard, 1970a ; Gardin, 1989 ; H. Gandois, com. pers.  |   |
| <b>Commentaire</b> :<br><br>Trois lots de flèches : un premier lot de 18 flèches disposé en "bandeau" (A) selon J. Briard (1970a) qui n'était qu'un paquet de flèches (P. Gouletquer, com. pers.), un second lot de 30 flèches déposées dans une boîte en bois (B) et un troisième lot de 7 flèches (C). Les 5 dernières flèches étaient remaniées.  |   |



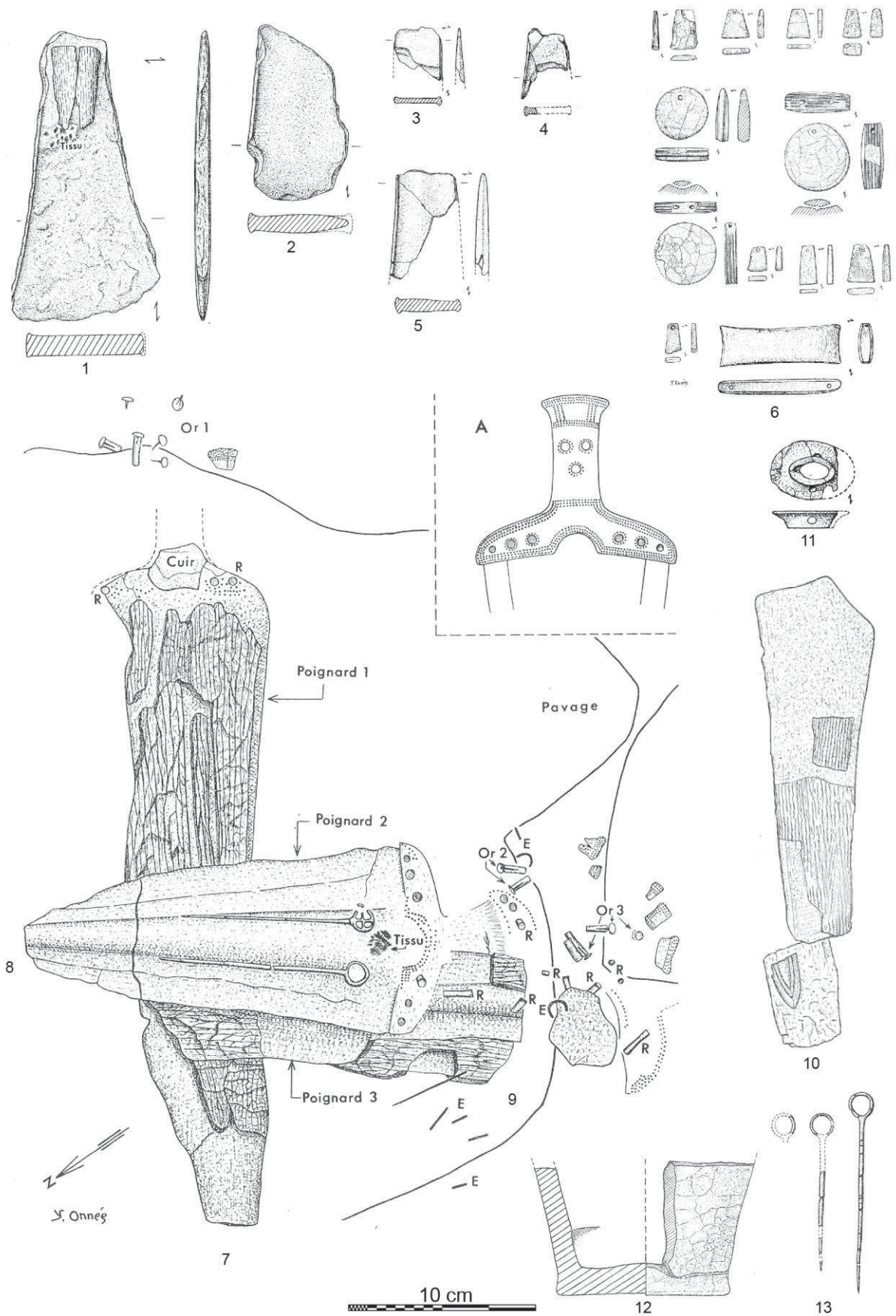
Plan de la tombe et disposition des pointes de flèches, d'après Briard, 1970a.



**Planche 38 – Flèches du tumulus de Kernonen, Plouvorn, Finistère.**  
D'après Briard, 1970a.



**Planche 39 – Flèches du tumulus de Kernonen, Plouvorn, Finistère.**  
D'après Briard, 1970a.

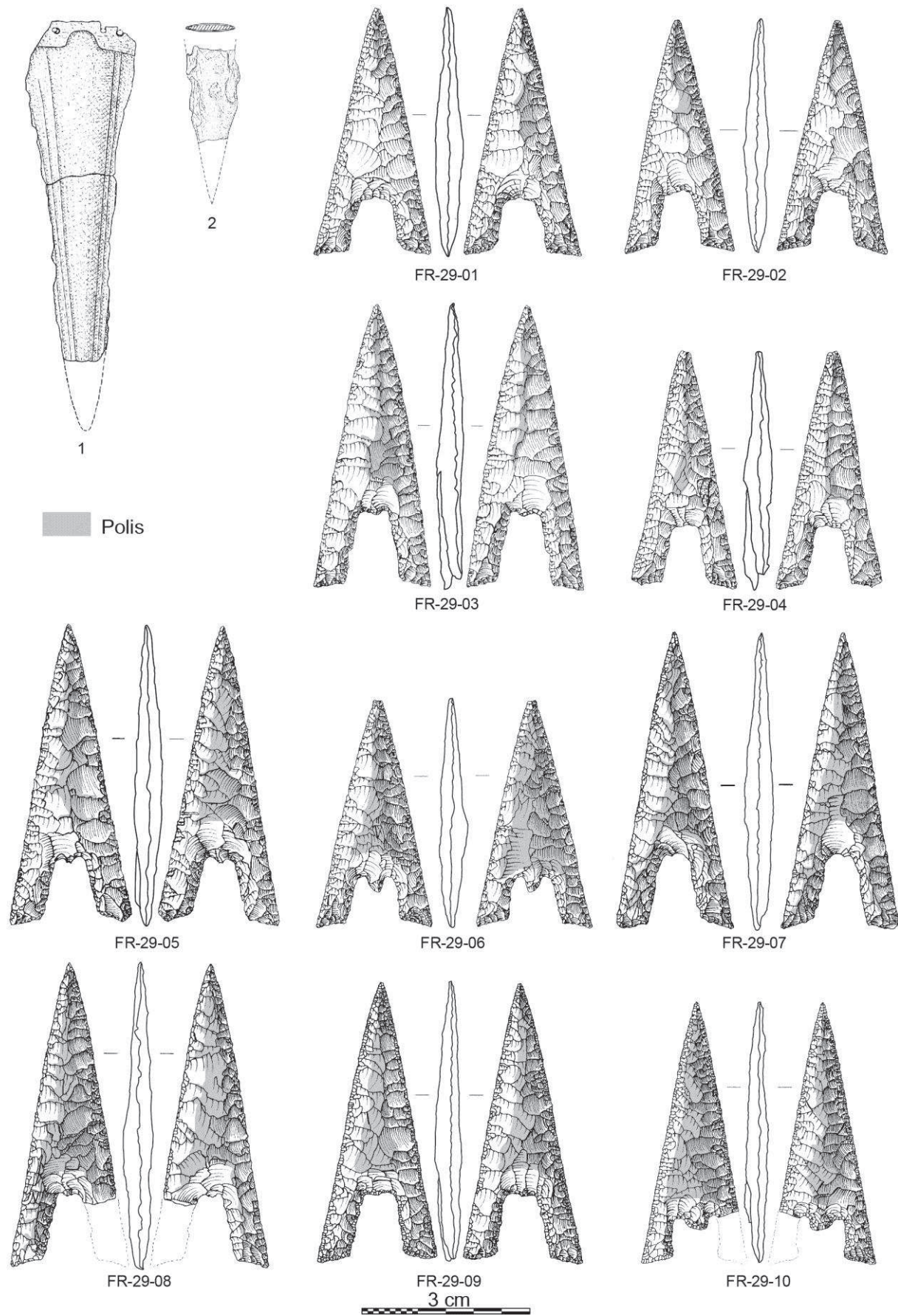


**Planche 40 – Mobilier du tumulus de Kernonen, Plouvorn, Finistère.**  
 D'après Briard, 1970a.

## FR-29 – Keruzoret

|   |   |
|---|---|
| <b>Commune :</b> Plouvorn   | <b>Département :</b> Finistère  |
| <b>Fouilleur :</b> De Kerdrel   | <b>Date de fouilles :</b> 1898  |
| <b>Type de sépulture :</b> individuelle   |   |
| <b>Architecture :</b><br><ul style="list-style-type: none"> <li>- Tumulus, 20 m de diamètre x 4 m de hauteur</li> <li>- Fosse, 2 x 1,3 x 1,6 m, remplie de sable blanchâtre, structure en bois ?</li> </ul> |   |
| <b>Données anthropologiques :</b> fragment de maxillaire avec des dents   |   |
| <b>Pointes de flèches :</b> 11  |   |
| <b>Mobilier funéraire associé :</b><br><ul style="list-style-type: none"> <li>- Bronze : 1 poignard (type Bourbriac ? ; n° 1)</li> <li>- Alliage cuivreux : 1 poignard (n° 2)</li> </ul>                    |   |
| <b>Attribution culturelle :</b> Bronze ancien, étape 3  | <b>Datation :</b>   |
| <b>Lieu de conservation :</b> Musée des Jacobins, Morlaix, Musée de Préhistoire Finistérienne, Penmarc'h, Musée d'Archéologie Nationale, Saint-Germain-en-Laye  | <b>N° d'inventaire :</b> 77-81 (MJ), n° 2007.0.156.1-2 (MPF), n° 72454.B1-3 (MAN) |
| <b>Bibliographie :</b> Kerdrel, 1898 ; Briard et Maréchal, 1958 ; Briard, 1970b   |   |
| <b>Commentaire :</b> Flèches « agglomérées comme si s'elles étaient détachées d'un faisceau » (Kerdrel, 1898, p. XXIII)   |   |



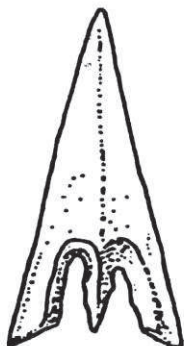


**Planche 41 – Mobilier du tumulus de Keruzoret, Plouvorn, Finistère.**

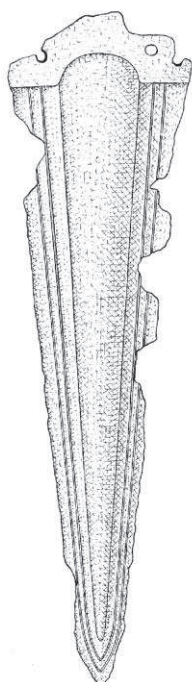
N° 1 et 2 : échelle 1:3, d'après Briard, 1970b ; Pointes de flèches, dessins C. Nicolas.

### FR-30 – Lambader

|   |                                   |
|---|-----------------------------------|
| <b>Commune :</b> Plouvorn   | <b>Département :</b> Finistère    |
| <b>Fouilleur :</b> De la Fruglaye   | <b>Date de fouilles :</b> v. 1825 |
| <b>Type de sépulture :</b> individuelle   |                                   |
| <b>Architecture :</b> <ul style="list-style-type: none"><li>- Dalle de couverture</li><li>- Coffre en pierres sèches ?</li></ul>                      |                                   |
| <b>Données anthropologiques :</b>   |                                   |
| <b>Pointes de flèches :</b> 1   |                                   |
| <b>Mobilier funéraire associé :</b> <ul style="list-style-type: none"><li>- Alliage cuivreux : 2 poignards (1 type Bourbriac ? ; n° 1 et 2)</li></ul> |                                   |
| <b>Attribution culturelle :</b> Bronze ancien, étape 3  | <b>Datation :</b>                 |
| <b>Lieu de conservation :</b>   | <b>N° d'inventaire :</b>          |
| <b>Bibliographie :</b> Fréminville, 1832 ; Chatellier, 1907 ; Briard, 1970b   |                                   |
| <b>Commentaire :</b>  |                                   |



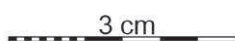
FR-30-01



1



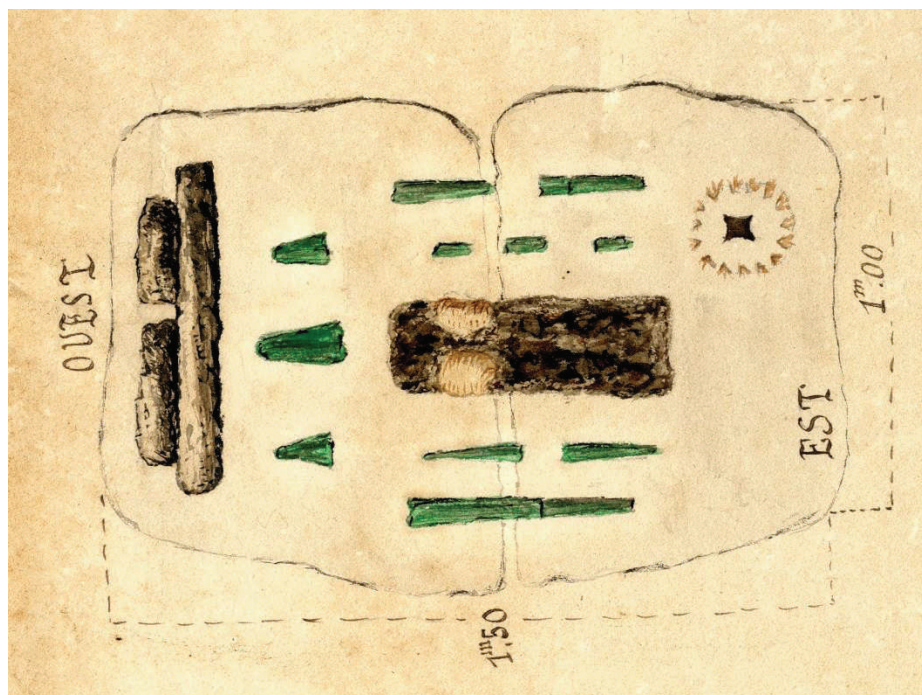
2



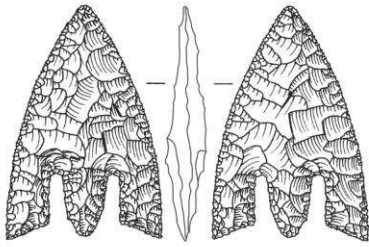
**Planche 42 – Mobilier de la tombe de Lambader, Plouvorn, Finistère.**  
N° 1 et 2 : échelle 1:3 ; d'après Briard, 1970b.

## FR-31 – Kerguévarec

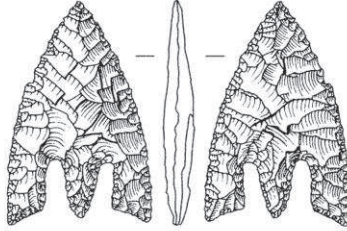
|  |                                |
|--|--------------------------------|
| <b>Commune :</b> Plouyé  | <b>Département :</b> Finistère |
| <b>Fouilleur :</b> Lochou  | <b>Date de fouilles :</b> 1884 |
| <b>Type de sépulture :</b> individuelle  |                                |
| <b>Architecture :</b> <ul style="list-style-type: none"> <li>- Tumulus, 27 m de diamètre x 3 m de hauteur</li> <li>- Deux dalles de couverture, 1,5 x 1 x 0,12 m chacune</li> <li>- Coffre, fait de trois dalles de chant et de murs pierres sèches, 1,2 x 0,8 m, orienté E-O</li> </ul>                   |                                |
| <b>Données anthropologiques :</b> deux fragments d'un crâne  |                                |
| <b>Pointes de flèches :</b> 24   |                                |
| <b>Mobilier funéraire associé :</b> <ul style="list-style-type: none"> <li>- Cuivre ou bronze arséniés : 5 poignards (1 type Quimperlé, 4 types Rumédon ; n° 1 à 5), 3 haches à rebords (n° 6 à 8)</li> <li>- Jais de Whitby : 1 brassard d'archer (façonné dans une perle d'espacement ; n° 9)</li> </ul> |                                |
| <b>Attribution culturelle :</b> Bronze ancien, étape 1   | <b>Datation :</b>              |
| <b>Lieu de conservation :</b> Musée de Préhistoire Finistérienne, Penmarc'h  | <b>N° d'inventaire :</b>       |
| <b>Bibliographie :</b> Lukis, 1884a, 1884b, 1886 et archives, UMR 6566, Rennes ; Briard <i>et al.</i> , 1994 ; Needham, 2009   |                                |
| <b>Commentaire :</b> Flèches disposées en cercle autour du brassard en jais selon les inventeurs.  |                                |



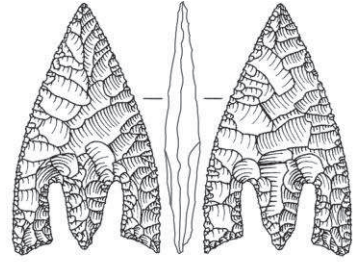
Plan de la tombe, d'après Lukis, archives, UMR 6566, Rennes.



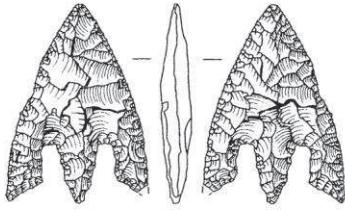
FR-31-01



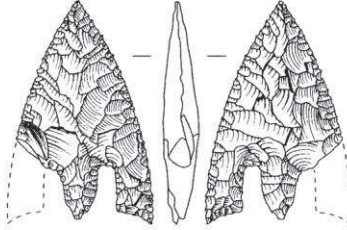
FR-31-02



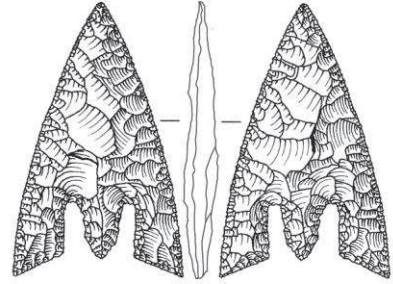
FR-31-03



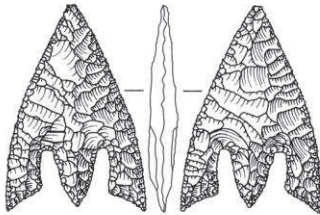
FR-31-04



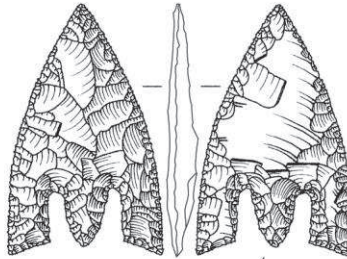
FR-31-05



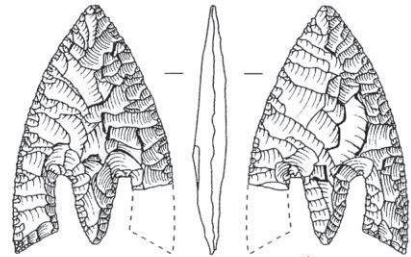
FR-31-06



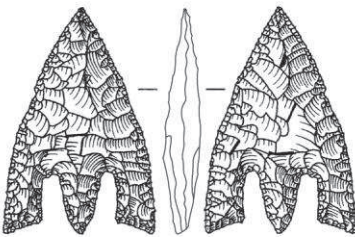
FR-31-07



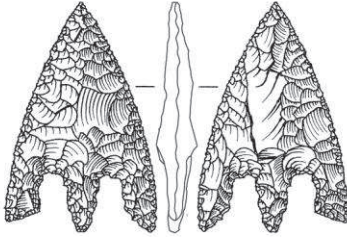
FR-31-08



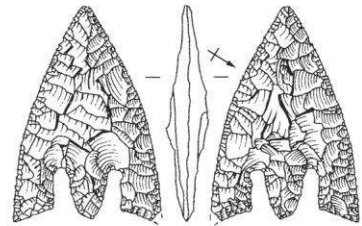
FR-31-09



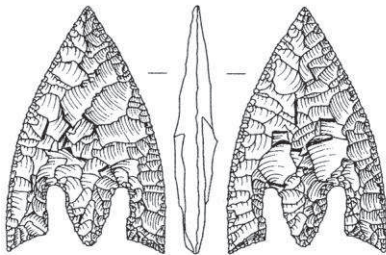
FR-31-10



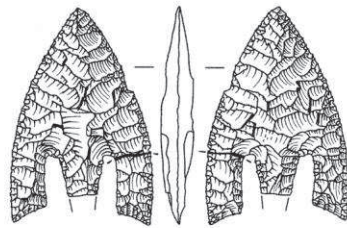
FR-31-11



FR-31-12



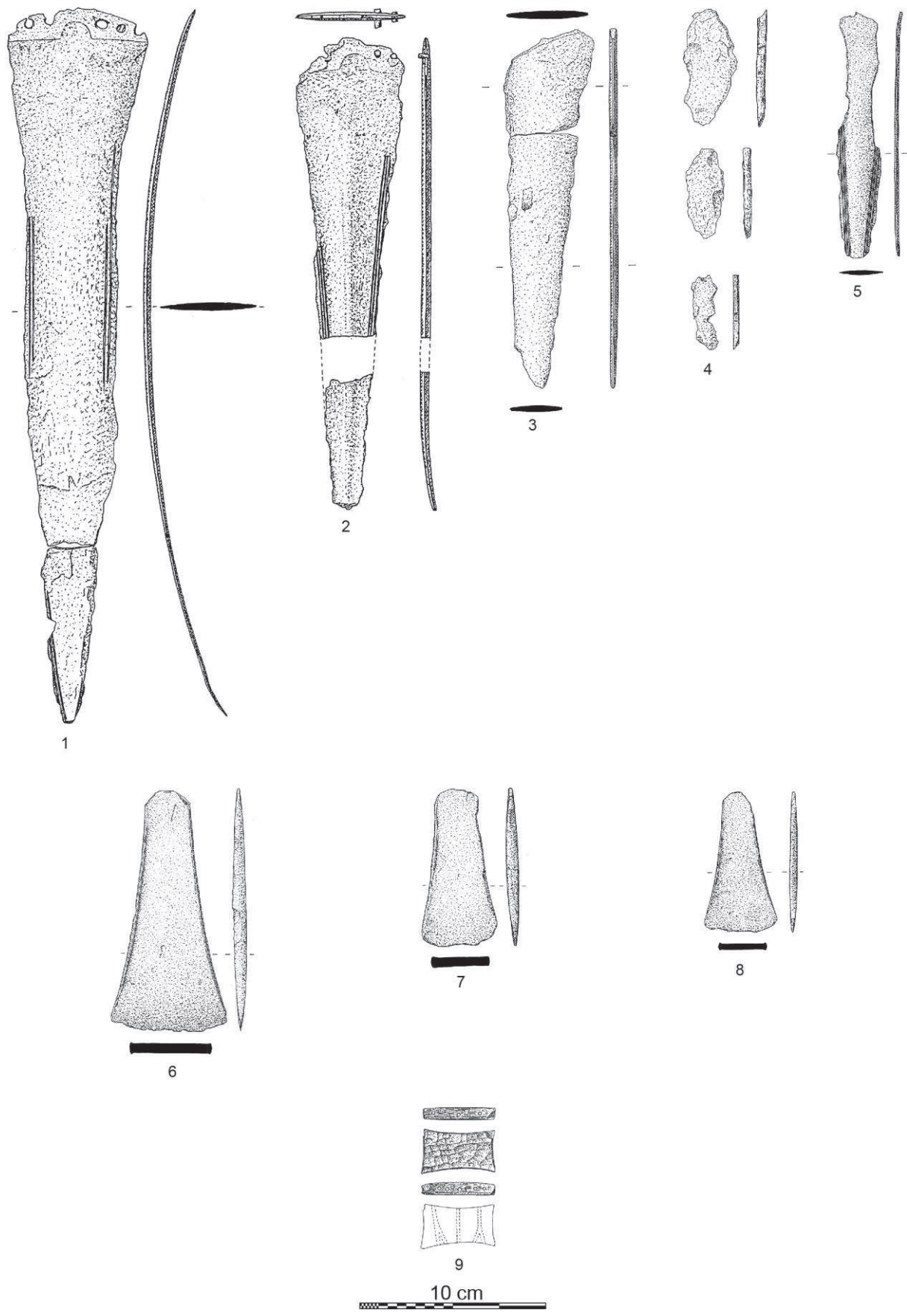
FR-31-13



FR-31-14



Planche 43 – Flèches du tumulus de Kerguévarec, Plouyé, Finistère.  
Dessins C. Nicolas.

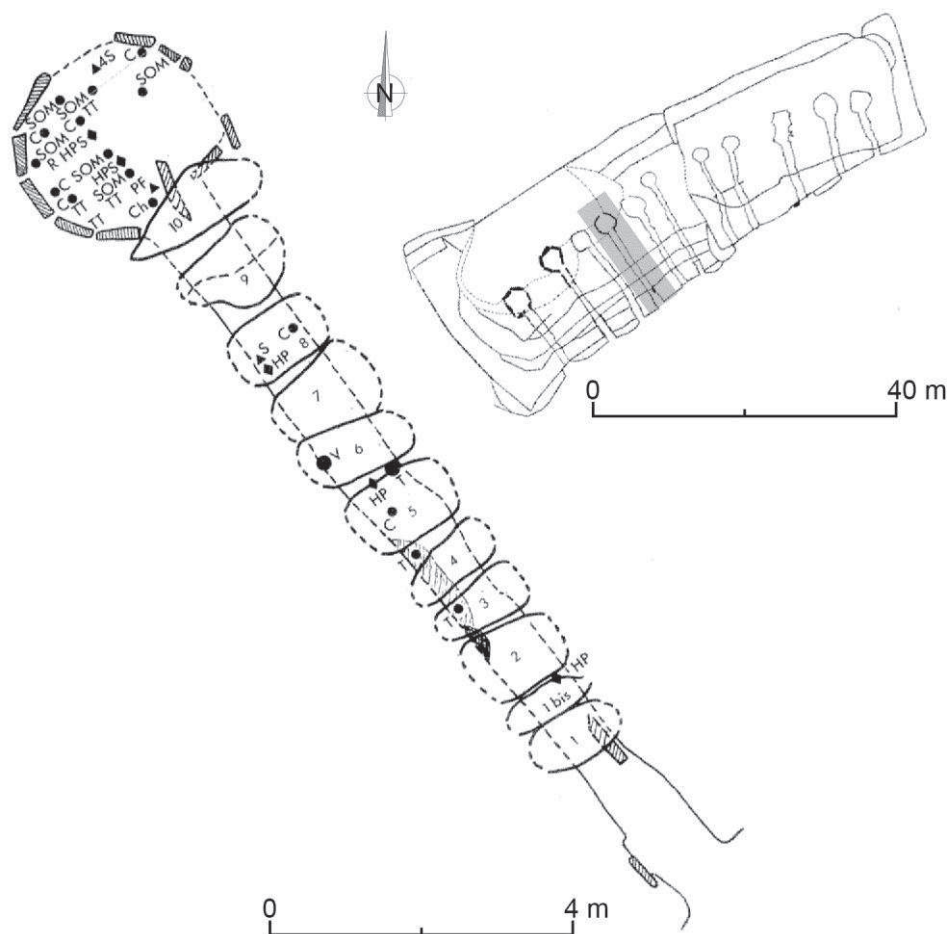


**Planche 44 – Mobilier du tumulus de Kerguévarec, Plouyé, Finistère.**  
 D'après Briard *et al.*, 1994.

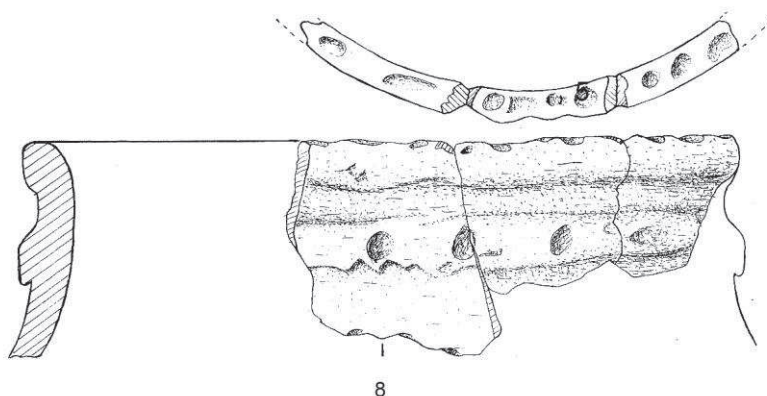
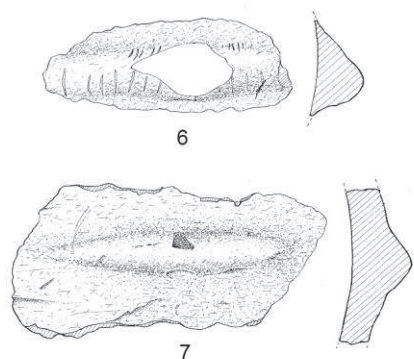
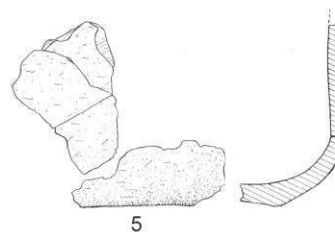
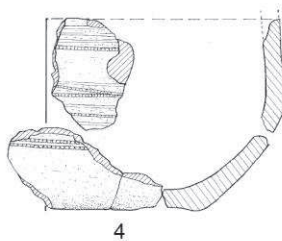
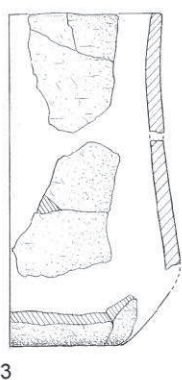
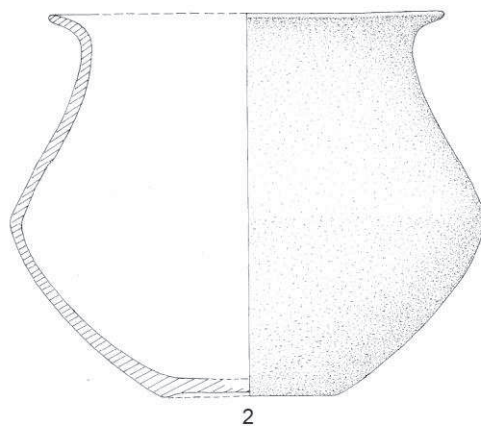
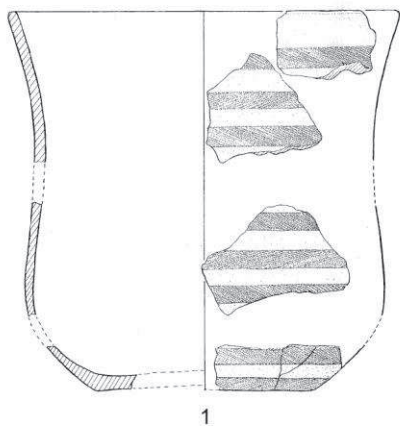
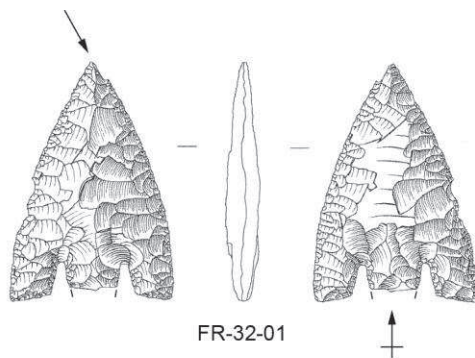
## FR-32 – Barnenez, Chambre D

|   |                                     |
|---|-------------------------------------|
| <b>Commune :</b> Plouzéc'h  | <b>Département :</b> Finistère      |
| <b>Fouilleur :</b> P.-R. Giot   | <b>Date de fouilles :</b> 1955-1968 |
| <b>Type de sépulture :</b> collective   |                                     |
| <b>Architecture :</b><br>- Cairn recouvrant 11 tombes à couloir   |                                     |
| <b>Données anthropologiques :</b>   |                                     |
| <b>Pointes de flèches :</b> 1   |                                     |
| <b>Mobilier funéraire associé :</b><br>- Céramique : 5 gobelets campaniformes (1 type maritime), 2 gobelets épicanpaniformes, 1 vase à lèvre et cordon digités, 1 tesson à cordon incisé à l'ongle, 1 tesson à bourrelet (n° 1 à 8) |                                     |
| <b>Attribution culturelle :</b> Campaniforme / Bronze ancien  | <b>Datation :</b>                   |
| <b>Lieu de conservation :</b> Musée de Préhistoire Finistérienne, Penmarc'h   | <b>N° d'inventaire :</b> 68.10.4    |
| <b>Bibliographie :</b> Giot, 1987   |                                     |

**Commentaire :**



Plan de la tombe, d'après Giot, 1987.

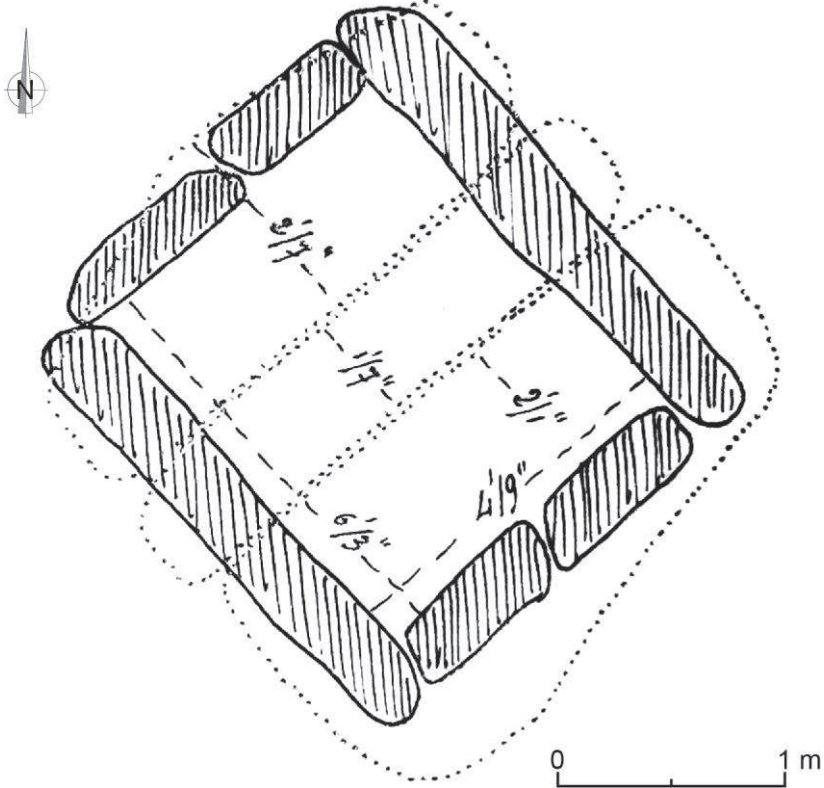


**Planche 45 – Mobilier campaniforme de la chambre D du cairn de Barnenez, Plouzéoc'h, Finistère.**

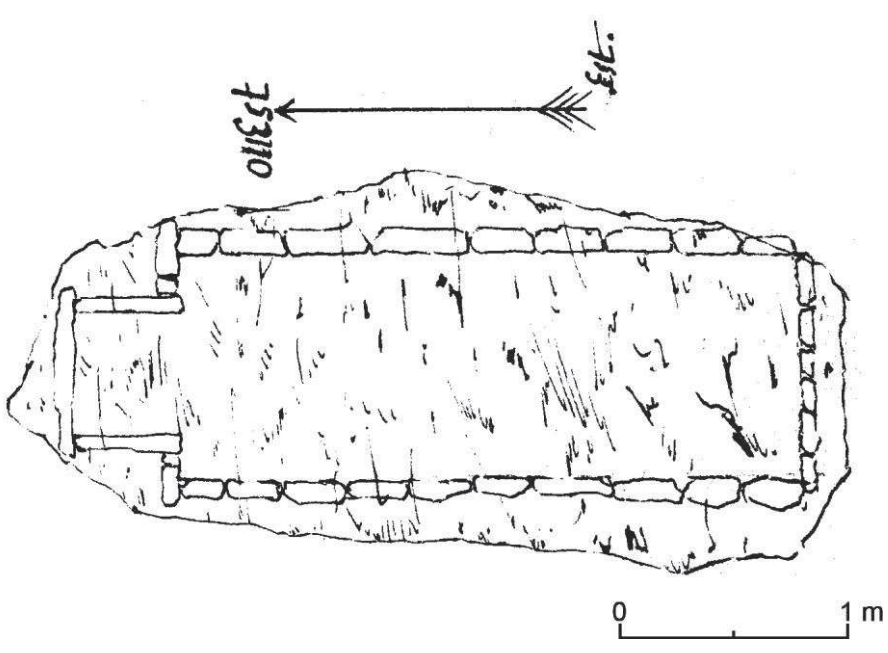
N° 1 à 8 : échelle 1:3. D'après Giot, 1987.



## FR-33 – Kerlivit 2

|   |                                    |
|---|------------------------------------|
| <b>Commune</b> : Pouldergat   | <b>Département</b> : Finistère     |
| <b>Fouilleur</b> : Halna du Fretay  | <b>Date de fouilles</b> : av. 1893 |
| <b>Type de sépulture</b> : individuelle   |                                    |
| <b>Architecture</b> : <ul style="list-style-type: none"> <li>- Tumulus, 5 m de diamètre x 2 m de hauteur</li> <li>- Deux dalles de couverture</li> <li>- Coffre, fait de 6 dalles de chant, 1,9 x 1,43 x 1,42 m, orienté NO-SE, deux pierres de dallage</li> <li>- Fosse ?</li> </ul> |                                    |
| <b>Données anthropologiques</b> :   |                                    |
| <b>Pointes de flèches</b> : 1   |                                    |
| <b>Mobilier funéraire associé</b> : <ul style="list-style-type: none"> <li>- Alliage cuivreux : 2 poignards (2 types Trévère)</li> <li>- Silex : grattoirs et pointes</li> <li>- Pierre : "des boulets"</li> </ul>  |                                    |
| <b>Attribution culturelle</b> : Bronze ancien   | <b>Datation</b> :                  |
| <b>Lieu de conservation</b> :   | <b>N° d'inventaire</b> :           |
| <b>Bibliographie</b> : Halna du Fretay, 1893 ; Lukis, archives de l'UMR 6566, Rennes  |                                    |
| <b>Commentaire</b> :  |                                    |
|  <p style="text-align: center;">0 ————— 1 m</p>   |                                    |
| Plan de la tombe, Lukis, archives de l'UMR 6566, Rennes.  |                                    |

## FR-34 – Kermenhir

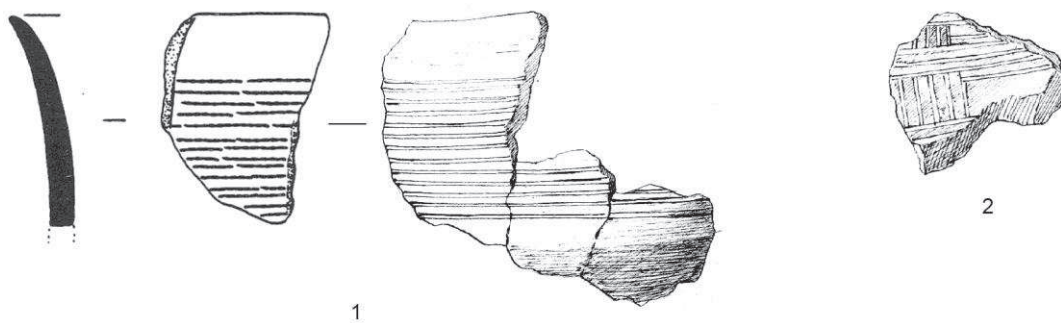
|   |                                |
|---|--------------------------------|
| <b>Commune</b> : Poullan-sur-Mer  | <b>Département</b> : Finistère |
| <b>Fouilleur</b> : P. du Chatellier   | <b>Date de fouilles</b> : 1883 |
| <b>Type de sépulture</b> : individuelle   |                                |
| <b>Architecture</b> :<br>- Tumulus, 24 m de diamètre x 2 m de hauteur<br>- Dalle couverture<br>- Coffre en pierre sèche, 2,9 x 1 m, orienté E-O   |                                |
| <b>Données anthropologiques</b> :   |                                |
| <b>Pointes de flèches</b> : 2   |                                |
| <b>Mobilier funéraire associé</b> :<br>- Céramique : 1 gobelet campaniforme ? (n° 1), 1 tesson décoré ? (n° 2)<br>- Alliage cuivreux : 1 hache plate (n° 3)<br>- Schiste : 1 pendeloque (n° 4)<br>- Silex : 1 grattoir ? (n° 5) |                                |
| <b>Attribution culturelle</b> : Campaniforme  | <b>Datation</b> :              |
| <b>Lieu de conservation</b> : Musée d'Archéologie Nationale, Saint-Germain-en-Laye ?  | <b>N° d'inventaire</b> :       |
| <b>Bibliographie</b> : Chatellier, 1888, 1907, archives départementales, Quimper ; Salanova, 2000   |                                |
| <b>Commentaire</b> : Grattoir et céramiques sont illustrés dans les archives de P. du Chatellier mais ils ne sont pas cités dans les publications (Chatellier, 1888 et 1907).   |                                |
|   |                                |
| Plan de la tombe, d'après Chatellier, Archives départementales, Quimper.  |                                |




FR-34-01



FR-34-02



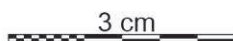
3



4




5



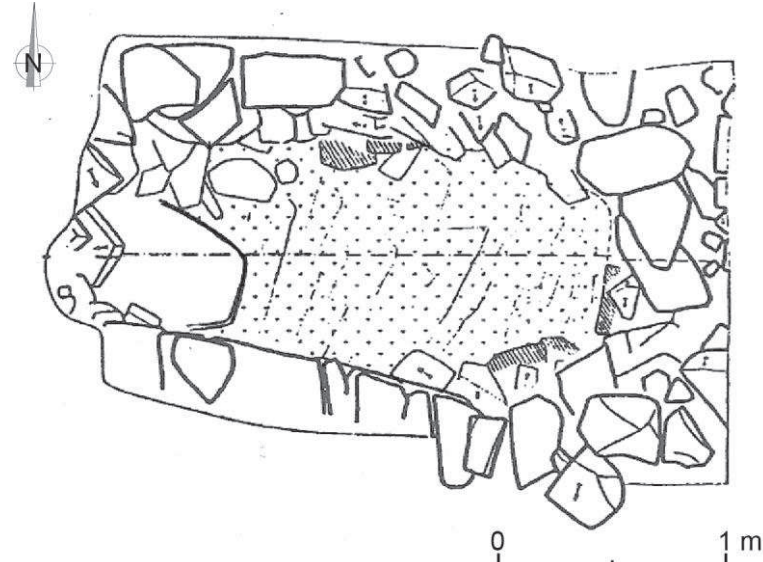
**Planche 46 – Mobilier du tumulus de Kermenhir, Poullan-sur-Mer, Finistère.**

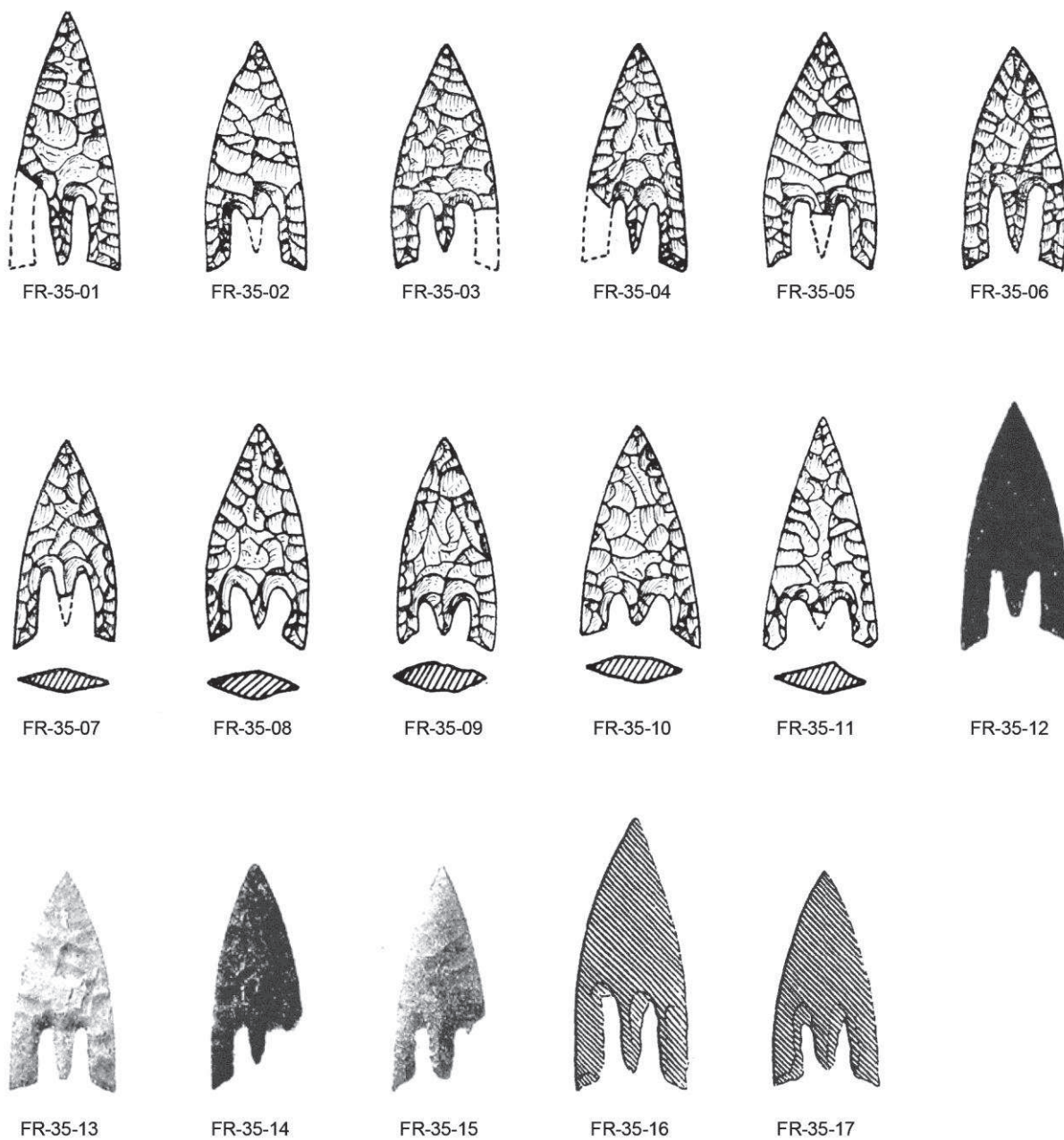
N° 1 à 5 : échelle 1:2 ; FR-34-01, FR-34-02, n° 1 (à droite) à 5, d'après d'après Chatellier, archives départementales, Quimper ; n° 1 (à gauche), d'après Salanova, 2000.

## FR-35 – Kervini Nord

|  |   |
|--|---|
| <b>Commune</b> : Poullan-sur-Mer   | <b>Département</b> : Finistère  |
| <b>Fouilleur</b> : Halna du Fretay, J. Briard  | <b>Date de fouilles</b> : 1883, 1971  |
| <b>Type de sépulture</b> : individuelle  |   |
| <b>Architecture</b> : <ul style="list-style-type: none"> <li>- Tumulus, 20m de diamètre x 3 m de hauteur</li> <li>- Cairn, 18 m de diamètre x 1,5 m de hauteur</li> <li>- Dalle de couverture, 3,3 x 2,18 x 0,35 m</li> <li>- Coffre, fait de 6 dalles de chant, 2,8 x 1,38 x 1,23 m, orienté E-O</li> <li>- Coffre en bois, dallage, lit de sable</li> <li>- Fosse ?</li> </ul> |   |
| <b>Données anthropologiques</b> :  |   |
| <b>Pointes de flèches</b> : 43   |   |
| <b>Mobilier funéraire associé</b> : <ul style="list-style-type: none"> <li>- Alliage cuivreux : 4 poignards (1 type Quimperlé ?)</li> <li>- Silex et Quartz : 15 éclats (n° 5 à 12)</li> </ul>   |   |
| <b>Attribution culturelle</b> : Bronze ancien, étape 2   | <b>Datation</b> : 1760 ± 90 BP (Gif-2374), soit 61-531 calAD, charbons de bois (foyer dans le tumulus) ; "âge contemporain" (Gif-2480), charbons de bois (vieux-sol et terres tumulaires) |
| <b>Lieu de conservation</b> : Musée de Préhistoire Finistérienne, Penmarc'h  | <b>N° d'inventaire</b> :  |
| <b>Bibliographie</b> : Halna du Fretay, 1887 et 1898 ; Mortillet, 1920 ; Briard, 1972  |   |
| <b>Commentaire</b> :   |   |
|    |   |
| Plan de la tombe, d'après Briard, 1972.  |   |

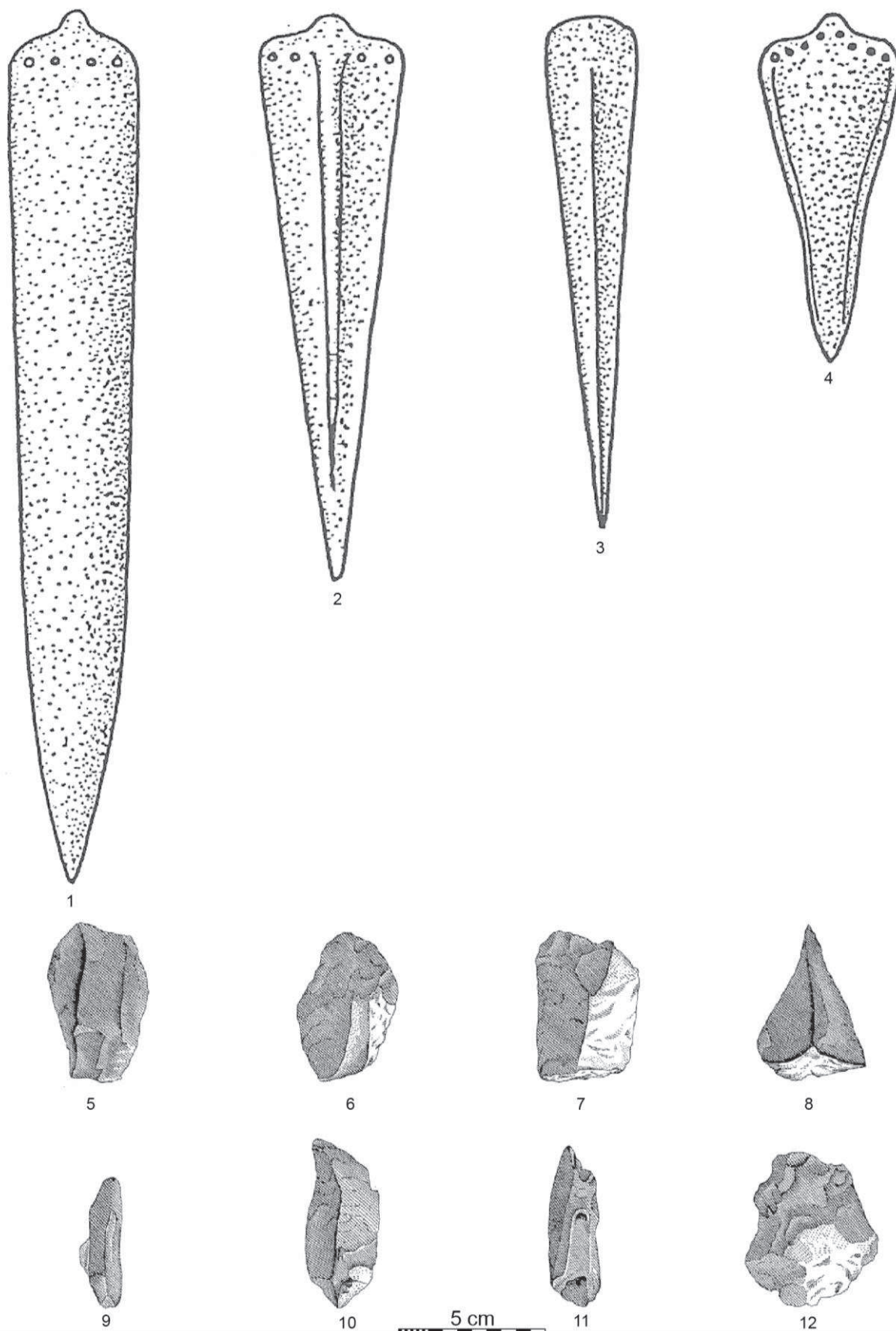
## FR-36 – Kervini Sud

|  |  |
|--|--|
| <b>Commune</b> : Poullan-sur-Mer   | <b>Département</b> : Finistère   |
| <b>Fouilleur</b> : Halna du Fretay, J. Briard  | <b>Date de fouilles</b> : 1883, 1971   |
| <b>Type de sépulture</b> : individuelle  |  |
| <b>Architecture</b> : <ul style="list-style-type: none"> <li>- Tumulus, 17 m de diamètre (source Geoportail.fr)</li> <li>- Un demi-cercle de pierre</li> <li>- Cairn, 8 m de diamètre x 2 m de hauteur</li> <li>- Deux dalles de couverture, 2,55 x 2,1 x 0,5 m et 2,1 x 0,8 m</li> <li>- Coffre en pierres sèches 2,3 x 1 x 1 m, orienté E-O</li> <li>- Coffre en bois, dallage</li> <li>- Fosse ?</li> </ul> |  |
| <b>Données anthropologiques</b> :  |  |
| <b>Pointes de flèches</b> : 9  |  |
| <b>Mobilier funéraire associé</b> : <ul style="list-style-type: none"> <li>- Alliage cuivreux : 1 poignard (type Quimperlé ?), 2 haches</li> </ul>   |  |
| <b>Attribution culturelle</b> : Bronze ancien, étape 2   | <b>Datation</b> : 3510 ± 100 BP (Gif-2481), soit 2136-1608 cal BC (95,4 %), charbons de bois (vieux-sol) |
| <b>Lieu de conservation</b> : Musée de Préhistoire Finistérienne, Penmarc'h  | <b>N° d'inventaire</b> :   |
| <b>Bibliographie</b> : Halna du Fretay, 1887 et 1898 ; Mortillet, 1920 ; Briard, 1972  |  |
| <b>Commentaire</b> :   |  |
|  <p style="text-align: center;">Plan de la tombe, d'après Briard, 1972.</p>  |  |



**Planche 47 – Flèches mélangées des tumulus de Kervini Nord et Sud, Poullan-sur-Mer, Finistère.**

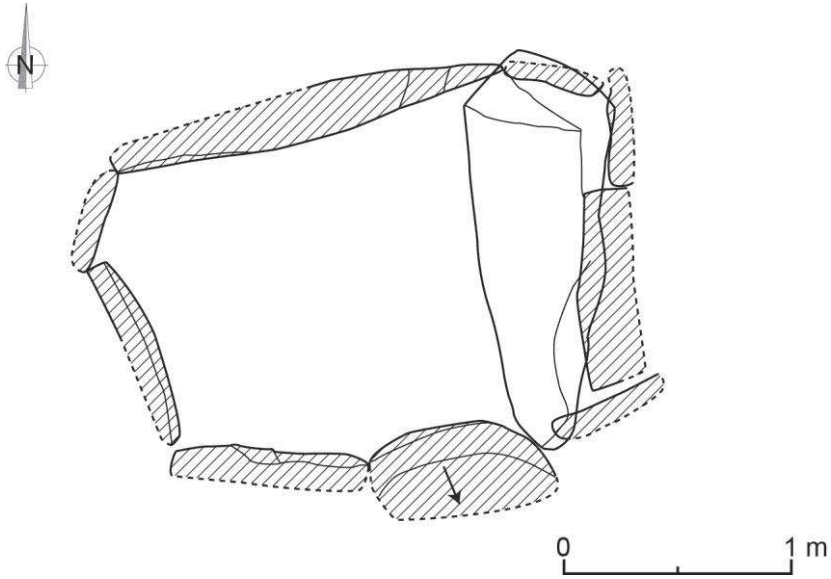
FR-34-01 à FR-34-11, d'après Briard, 1972 ; FR-34-12 à FR-34-14, d'après Mortillet, 1920 ; FR-34-16 et FR-34-17, d'après Halna du Fretay, 1887.



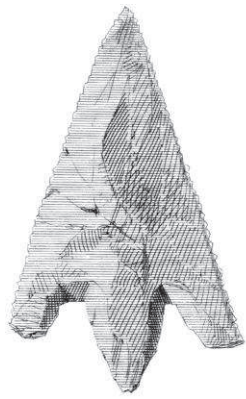
**Planche 48 – Poignards mélangés des tumulus de Kervini Nord et Sud et éclats de silex et de quartz du tumulus de Kervini Nord, Poullan-sur-Mer, Finistère.**

N° 1 à 4 : échelle 1:2, d'après Halna du Fretay, 1898 ; n° 5 à 12, d'après Halna du Fretay, 1887.

## FR-37 – Lothéa

|   |                                |
|---|--------------------------------|
| <b>Commune</b> : Quimperlé  | <b>Département</b> : Finistère |
| <b>Fouilleur</b> : A. Boutarel  | <b>Date de fouilles</b> : 1843 |
| <b>Type de sépulture</b> : individuelle   |                                |
| <b>Architecture</b> : <ul style="list-style-type: none"> <li>- Tumulus, 26 m de diamètre x 4 m de hauteur, 1580 ± 48 m<sup>3</sup> de volume</li> <li>- Cairn, 1,7 m de hauteur</li> <li>- Dalle de couverture, 2,2 x 1,8 x 0,45 m</li> <li>- Coffre, composé de 9 dalles de chant 2,25 x 1,65 x 1,45 m, orienté E-O, dallage ?</li> <li>- Fosse ?</li> </ul>   |                                |
| <b>Données anthropologiques</b> :   |                                |
| <b>Pointes de flèches</b> : 7   |                                |
| <b>Mobilier funéraire associé</b> : <ul style="list-style-type: none"> <li>- Cuivre arsénié : 4 poignards (3 types Quimperlé, 1 type Trévélec ; n° 5 à 8)</li> <li>- Bronze : 1 talon ? (n° 11)</li> <li>- Alliage cuivreux : 1 hache à rebords (n° 9), 1 tige quadrangulaire (lingot ? ; n° 10)</li> <li>- Or : une chaîne (n° 1)</li> <li>- Argent : 1 chaîne (n° 2)</li> <li>- Jadéite du Mont-Viso (détermination, P. Pétrequin) : 1 hachette-pendeloque (n° 3)</li> <li>- Schiste pourpre : 1 brassard d'archer (n° 4)</li> <li>- Quartzite : 1 galet</li> </ul> |                                |
| <b>Attribution culturelle</b> : Campaniforme / Bronze ancien, étape 1   | <b>Datation</b> :              |
| <b>Lieu de conservation</b> : Musée d'Archéologie Nationale, Saint-Germain-en-Laye  | <b>N° d'inventaire</b> : 30494 |
| <b>Bibliographie</b> : Taylor <i>et al.</i> , 1846 ; Le Men, 1877 ; Bertrand, 1891 ; Mortillet, 1903 ; Briard et Mohen, 1974 ; Nicolas <i>et al.</i> , à paraître   |                                |
| <b>Commentaire</b> : Il n'est pas certain que le talon illustré (n° 11) provienne de la sépulture de Lothéa. Il pourrait tout autant être le témoin d'une réouverture de la tombe que le résultat d'un mélange de collections au 19 <sup>e</sup> siècle, à moins qu'il s'agisse d'un <i>unicum</i> de l'âge du Bronze ancien (Nicolas <i>et al.</i> , 2013).  |                                |
|  <p style="text-align: center;">Plan de la tombe, relevé C. Nicolas, Y. Sparfel, Y. Guéguen.</p>  |                                |

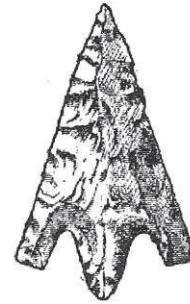




FR-37-01



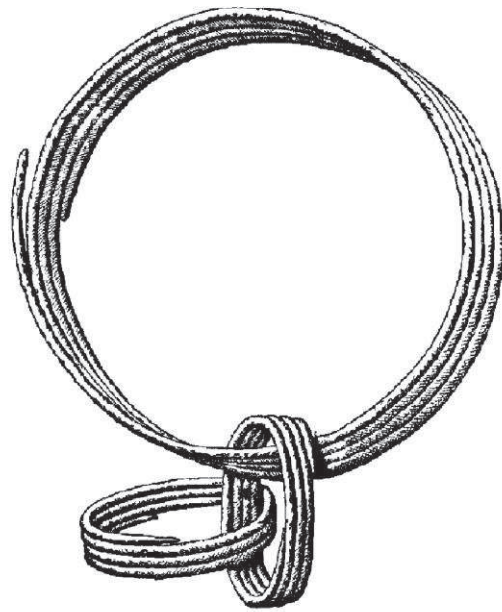
FR-37-02



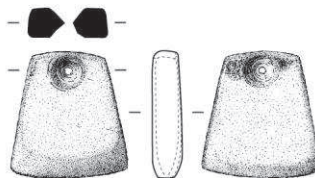
FR-37-03



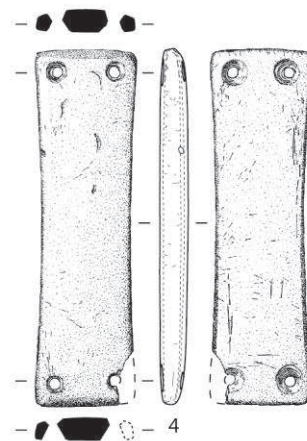
1




2



3



4



**Planche 49 – Mobilier du tumulus de Lothéa, Quimperlé, Finistère.**


N° 1 à 4 : échelle 1:2 ; FR-37-01 et FR-37-02, d'après Taylor *et al.*, 1846 ; FR-37-03, d'après Bertrand, 1891 ; n° 1, 3 et 4, dessins C. Nicolas ; n° 2, d'après Mortillet, 1903.

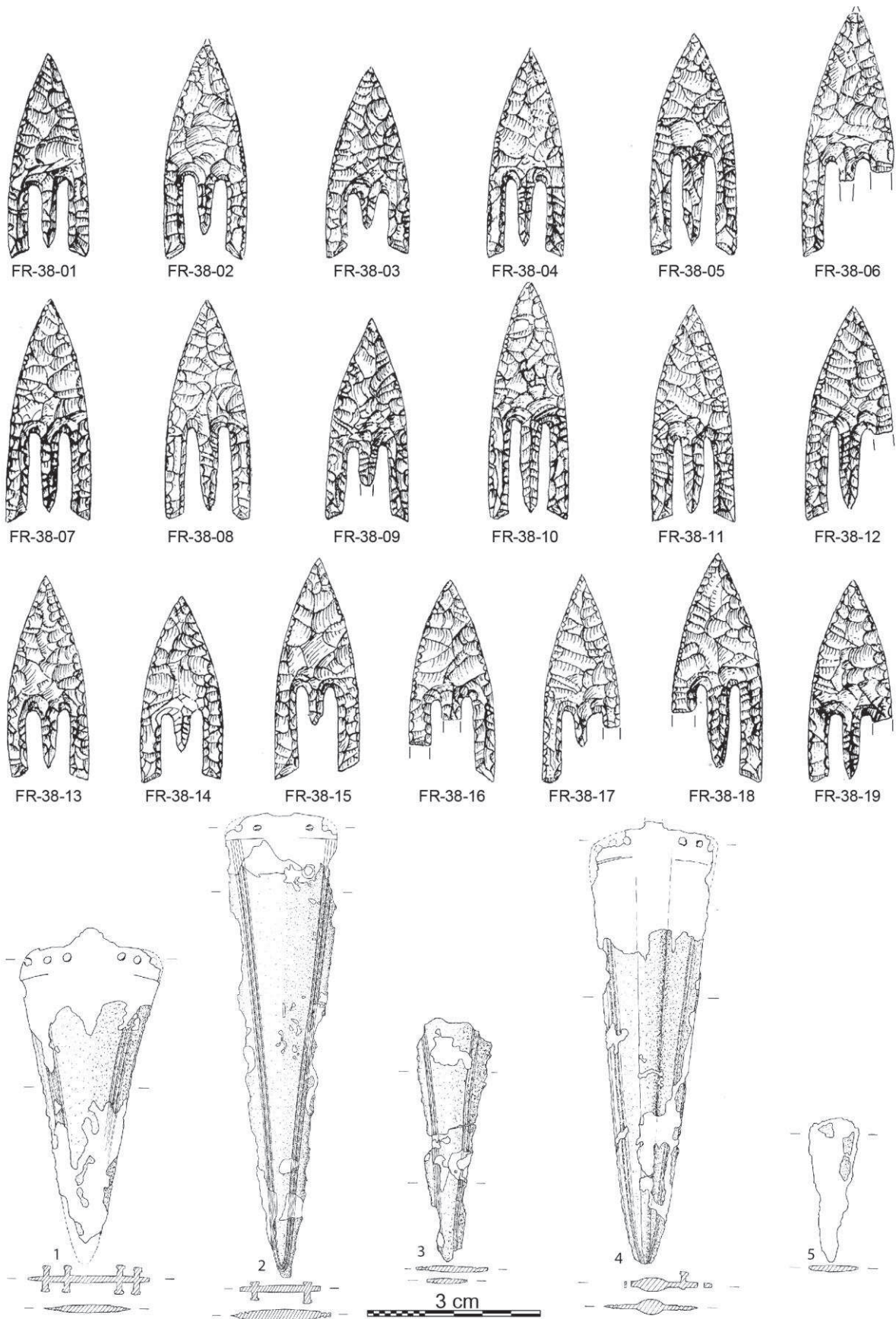


**Planche 50 – Mobilier du tumulus de Lothéa, Quimperlé, Finistère.**

N° 5 à 8 : échelle 2:3 ; n° 5 à 8 et 11, dessins C. Nicolas ; n° 9 et 10, d'après Taylor *et al.*, 1846.

## FR-38 – Limbabu / Creac'h-Morvan


|   |                                      |
|---|--------------------------------------|
| <b>Commune</b> : Saint-Thégonnec  | <b>Département</b> : Finistère       |
| <b>Fouilleur</b> : C.-T. Le Roux et J. Briard   | <b>Date de fouilles</b> : 1972       |
| <b>Type de sépulture</b> : individuelle   |                                      |
| <b>Architecture</b> :<br>- Cairn, 5/6 m de diamètre<br>- Dalle de couverture, 2,5 x 1,15 m<br>- Coffre en pierres sèches, 2,75 x 0,9 x 1,7 m, orienté NO-SE   |                                      |
| <b>Données anthropologiques</b> :   |                                      |
| <b>Pointes de flèches</b> : 19  |                                      |
| <b>Mobilier funéraire associé</b> :<br>- Céramique : quelques tessons (provenant des terres infiltrées)<br>- Alliage cuivreux : 5 poignards (2 types Rumédon, 1 type Trévélec, 1 type Longues ; n° 1 à 5) |                                      |
| <b>Attribution culturelle</b> : Bronze ancien, étape 2  | <b>Datation</b> :                    |
| <b>Lieu de conservation</b> : Musée de Préhistoire Finistérienne, Penmarc'h   | <b>N° d'inventaire</b> : 78.2.9.1-19 |
| <b>Bibliographie</b> : Briard et Le Roux, 1972 ; Briard, 1984a  |                                      |
| <b>Commentaire</b> : « <i>La plupart [des flèches] se disposent en une trainée diffuse mais bien nette, selon l'axe du caveau</i> » (Briard et Le Roux, 1972, p. 5).                                      |                                      |
|  <p style="text-align: center;">Plan de la tombe, d'après Briard, 1984a.</p>  |                                      |

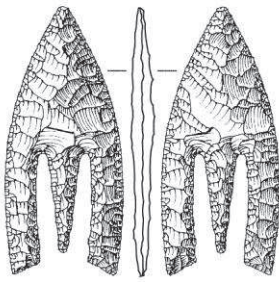


**Planche 51 – Mobilier de la tombe de Limbabu / Creac'h-Morvan, Saint-Thégonnec, Finistère.**

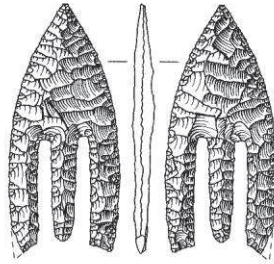
N° 1 à 5 : échelle 1:3 ; dessins C. Nicolas ; flèches, d'après Briard, 1984a.

## FR-39 – Graeoc / Liorzou 2

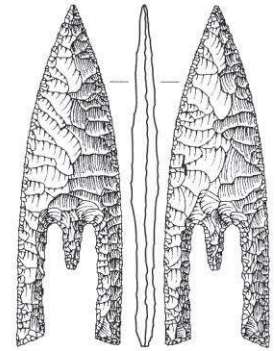
|  |                                     |
|--|-------------------------------------|
| <b>Commune</b> : Saint-Vougay  | <b>Département</b> : Finistère      |
| <b>Fouilleur</b> : J.-C. Mesangroas  | <b>Date de fouilles</b> : 1928      |
| <b>Type de sépulture</b> : individuelle  |                                     |
| <b>Architecture</b> : <ul style="list-style-type: none"> <li>- Tumulus, 40 m de diamètre x 2,2 m de hauteur</li> <li>- Dalle de couverture</li> <li>- Coffre en pierres sèches</li> </ul>  |                                     |
| <b>Données anthropologiques</b> :  |                                     |
| <b>Pointes de flèches</b> : 19   |                                     |
| <b>Mobilier funéraire associé</b> : <ul style="list-style-type: none"> <li>- Bronze : 2 poignards (1 type Rumédon, 1 type Longues ; n° 1 et 2), 1 hache à rebords (n° 3)</li> </ul>  |                                     |
| <b>Attribution culturelle</b> : Bronze ancien, étape 2   | <b>Datation</b> :                   |
| <b>Lieu de conservation</b> : Musée de Préhistoire Finistérienne, Penmarc'h, coll. P. Mesangroas, Plounévez-Lochrist   | <b>N° d'inventaire</b> : 1953 (MPF) |
| <b>Bibliographie</b> : Waquet, 1928 et 1929 ; Bénard, 1929 ; Briard et Maréchal, 1958 ; Le Goffic, 1989 ; Nicolas, 2010 ; archives, UMR 6566, Rennes ; archives, Centre départemental d'Archéologie du Finistère, Le Faou  |                                     |
| <b>Commentaire</b> : Cette tombe fait partie d'une nécropole de onze tumulus. Trois des flèches de Graeoc/Liorzou 2 (FR-39-17 à 19) furent à tort attribuées à une seconde tombe à pointes de flèches hypothétique (Le Goffic, 1989 ; Nicolas, 2011). Après enquête, ces trois flèches, restées en possession J.-C. Mesangroas, proviennent bien du tumulus de Graeoc/Liorzou 2. |                                     |
|    |                                     |
| <p>Cliché des fouilles et de la dalle de couverture en cours de débitage,<br/>d'après archives, UMR 6566, Rennes</p>   |                                     |



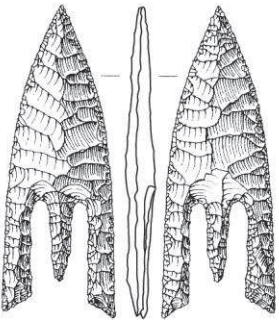
FR-39-01



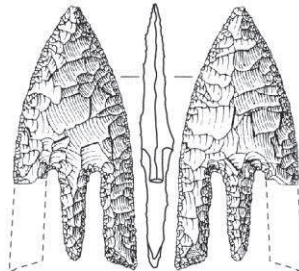
FR-39-02



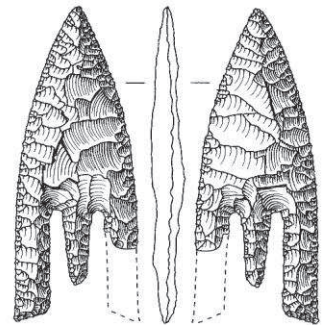
FR-39-03



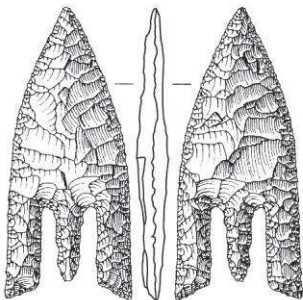
FR-39-04



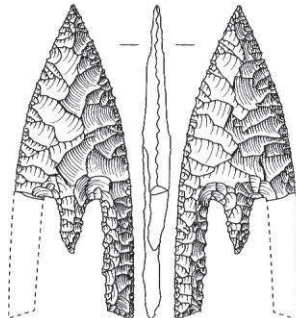
FR-39-05



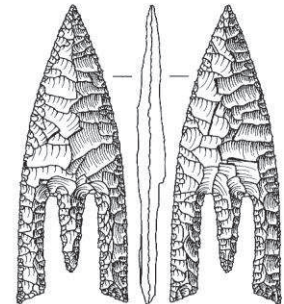
FR-39-06



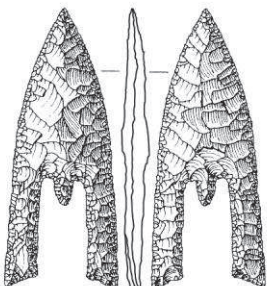
FR-39-07



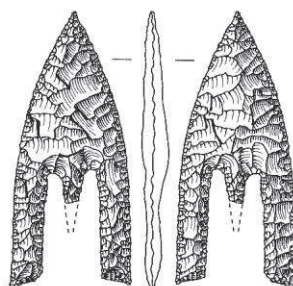
FR-39-08



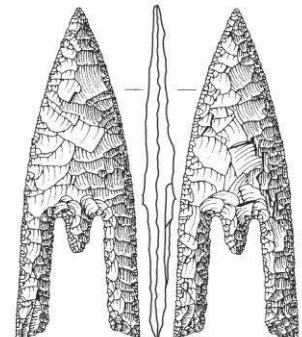
FR-39-09



FR-39-10



FR-39-11



FR-39-12


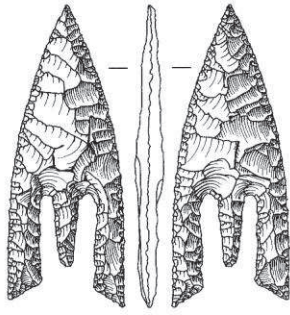
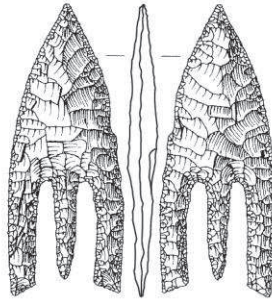


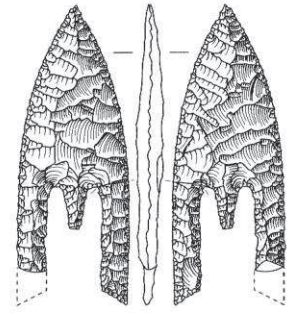
Planche 52 – Flèches de la tombe de Graec / Liorzou 2, Saint-Vougay, Finistère.  
Dessins C. Nicolas.



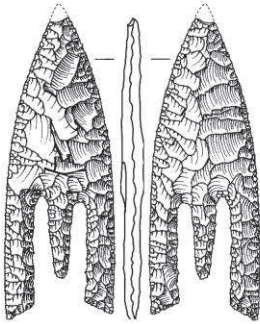
FR-39-13



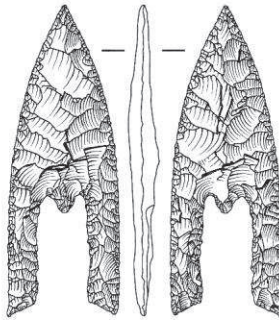
FR-39-14



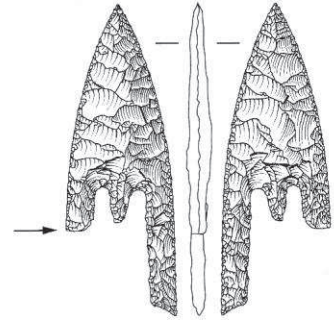
FR-39-15



FR-39-16



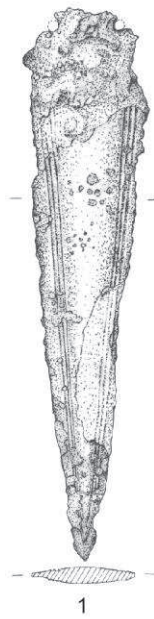
FR-39-17



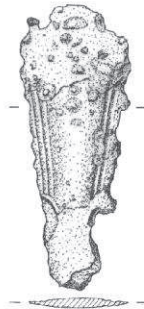
FR-39-18



FR-39-19




1



2



3

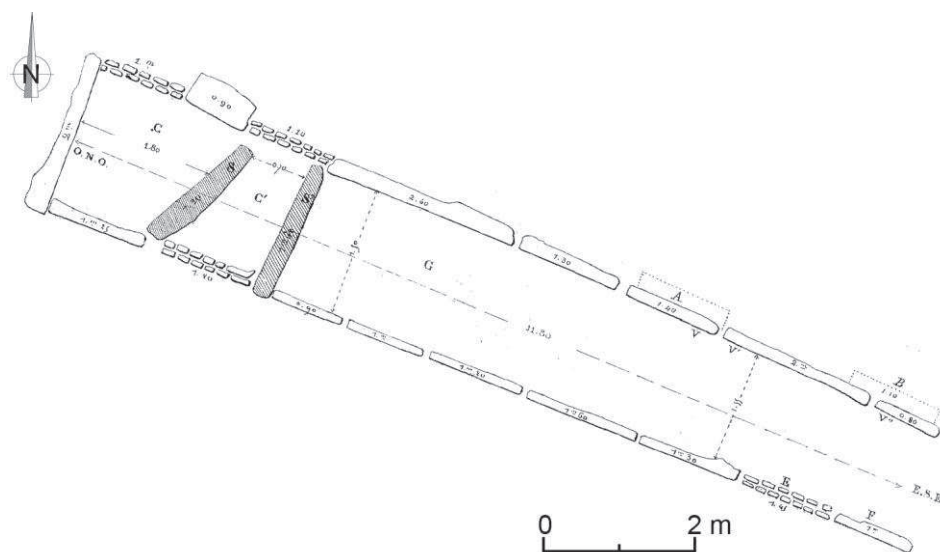


**Planche 53 – Mobilier de la tombe de Graeoc / Liorzou 2, Saint-Vougay, Finistère.**

N° 1 à 3 : échelle 1:3 ; FR-38-13 à FR-38-18, n° 1 à 3 : dessins C. Nicolas ; FR-38-19, d'après cliché M. Le Goffic, archives, Centre départemental d'Archéologie du Finistère, Le Faou.

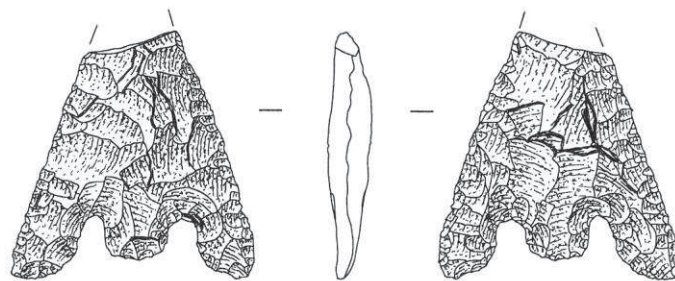
## FR-40 – Le Run

|  |                                     |
|--|-------------------------------------|
| <b>Commune :</b> Tréffiagat  | <b>Département :</b> Finistère      |
| <b>Fouilleur :</b> P. du Chatellier  | <b>Date de fouilles :</b> 1878      |
| <b>Type de sépulture :</b> collective  |                                     |
| <b>Architecture :</b><br>- Sépulture mégalithique en V sous tumulus                  |                                     |
| <b>Données anthropologiques :</b>  |                                     |
| <b>Pointes de flèches :</b> 1  |                                     |
| <b>Mobilier funéraire associé :</b><br>- Alliage cuivreux : 1 petit objet            |                                     |
| <b>Attribution culturelle :</b> Campaniforme   | <b>Datation :</b>                   |
| <b>Lieu de conservation :</b> Musée d'Archéologie Nationale, Saint-Germain-en-Laye ? | <b>N° d'inventaire :</b> 1953 (MPF) |
| <b>Bibliographie :</b> Chatellier, 1879a   |                                     |
| <b>Commentaire :</b>   |                                     |

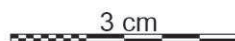


Plan de la tombe, d'après Chatellier 1879a.





FR-40-01  
(grès lustré)



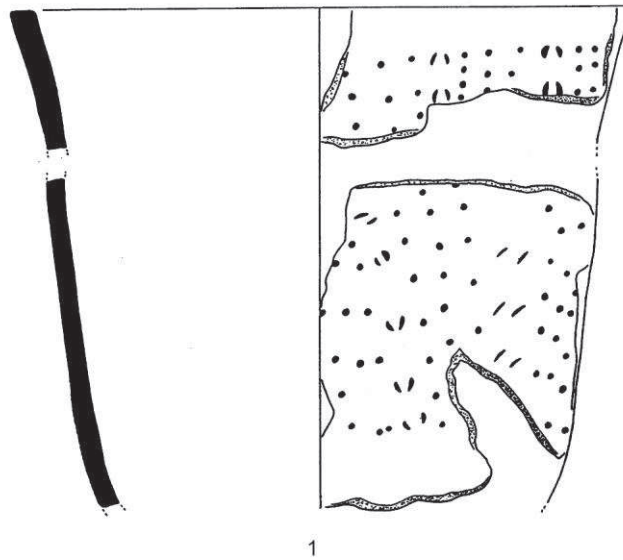
**Planche 54 – Flèche de la sépulture mégalithique en V du Run, Tréffiagat, Finistère.**  
Dessin C. Nicolas.

## FR-41 – La Pierre-Couvretière

|   |  |
|---|--|
| <b>Commune :</b> Ancenis  | <b>Département :</b> Loire-Atlantique  |
| <b>Fouilleur :</b> J. L'Helgouac'h et D. Prigent  | <b>Date de fouilles :</b> 1973 et 1975 |
| <b>Type de sépulture :</b> collective   |  |
| <b>Architecture :</b><br>- Dolmen   |  |
| <b>Données anthropologiques :</b> une dizaine d'individus   |  |
| <b>Pointes de flèches :</b> 1   |  |
| <b>Mobilier funéraire associé :</b><br>- Céramique : 1 gobelet campaniforme décoré de coups d'ongle (n° 1)<br>- Cuivre : 1 alène (n° 2)<br>- Or : 1 applique (n° 3) |  |
| <b>Attribution culturelle :</b> Campaniforme  | <b>Datation :</b>                      |
| <b>Lieu de conservation :</b> Musée d'Ancenis   | <b>N° d'inventaire :</b>               |
| <b>Bibliographie :</b> L'Helgouac'h, 1973 et 1975 ; Eluère, 1982 ; Salanova, 2000   |  |
| <b>Commentaire :</b>  |  |



FR-41-01



1



2




3

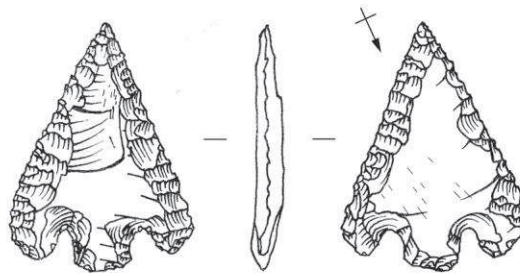


**Planche 55 – Mobilier campaniforme du dolmen de la Pierre couvretière, Ancenis, Loire-Atlantique.**

N° 1 : échelle 1:3 ; FR-41-01, d'après L'Helgouac'h, 1973 ; n° 1, d'après Salanova, 2000 ; n° 2, d'après L'Helgouac'h, 1975 ; n° 3, d'après Eluère, 1982.

## FR-42 – La Couronne-Blanche

|  |                                       |
|--|---------------------------------------|
| <b>Commune :</b> Petit-Auverné   | <b>Département :</b> Loire-Atlantique |
| <b>Fouilleur :</b> P. Pitre de Lisle du Dréneuc                                      | <b>Date de fouilles :</b> 1879        |
| <b>Type de sépulture :</b> collective  |                                       |
| <b>Architecture :</b><br>- Dolmen  |                                       |
| <b>Données anthropologiques :</b>  |                                       |
| <b>Pointes de flèches :</b> 1  |                                       |
| <b>Mobilier funéraire associé :</b>  |                                       |
| <b>Attribution culturelle :</b> Campaniforme   | <b>Datation :</b>                     |
| <b>Lieu de conservation :</b> Musée Dobrée, Nantes                                   | <b>N° d'inventaire :</b> 993.4.305    |
| <b>Bibliographie :</b> Pitre de Lisle du Dréneuc, 1880                               |                                       |
| <b>Commentaire :</b>   |                                       |
|  |                                       |
| Vue du dolmen, d'après Pitre de Lisle du Dréneuc, 1880                               |                                       |



FR-42-01

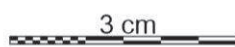
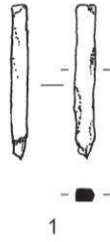
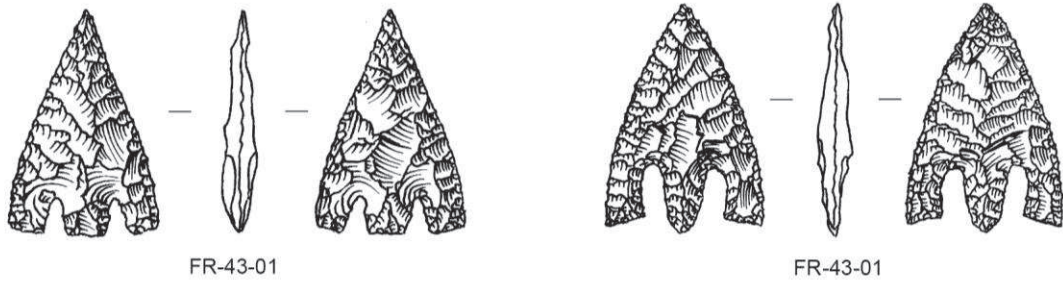


**Planche 56 – Flèche du dolmen de la Couronne-Blanche, Petit-Auverné, Loire-Atlantique.**

Dessin C. Nicolas.

### FR-43 – Tumulus de la Motte

|  |  |
|--|--|
| <b>Commune</b> : Pornic  | <b>Département</b> : Loire-Atlantique  |
| <b>Fouilleur</b> : P. Pitre de Lisle du Dréneuc  | <b>Date de fouilles</b> : 1892         |
| <b>Type de sépulture</b> : collective  |  |
| <b>Architecture</b> :<br>- Tombe à couloir   |  |
| <b>Données anthropologiques</b> : ossements  |  |
| <b>Pointes de flèches</b> : 2  |  |
| <b>Mobilier funéraire associé</b> :<br>- Céramique : 5 vases dont au moins 1 gobelet campaniforme (type maritime ?)<br>- Cuivre arsénié : 1 alène (n° 1)<br>- Or : 12 perles tubulaires en or (n° 3)<br>- Variscite : 1 perle circulaire (n° 3)<br>- Jadéite : 1 ciseau (n° 2) |  |
| <b>Attribution culturelle</b> : Campaniforme / Bronze ancien, étape 1  | <b>Datation</b> :                      |
| <b>Lieu de conservation</b> : Musée Dobrée, Nantes   | <b>N° d'inventaire</b> : 993.4.313-314 |
| <b>Bibliographie</b> : Pitre de Lisle du Dréneuc, 1892 ; L'Helgouac'h et Poulain, 1984 ; M.-H. Santrot, com. pers.   |  |
| <b>Commentaire</b> : Un ciseau en jadéite identique a été trouvé dans la tombe Bronze ancien de Brownstone Farm (Kingswear, Devon, Grande-Bretagne ; Sheridan et Pailler, 2012).   |  |



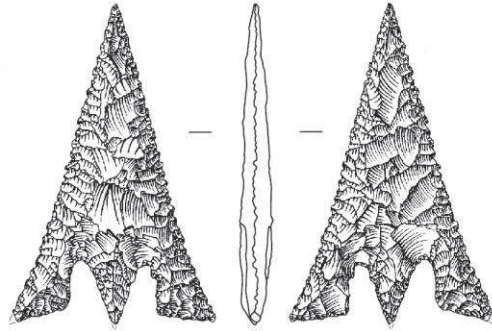
**Planche 57 – Mobilier de la tombe à couloir du Tumulus de La Motte, Pornic, Loire-Atlantique.**

FR-43-01, FR-43-02, n° 1, dessins C. Nicolas ; n° 2, cliché C. Nicolas ; n° 3, Pitre de Lisle du Dréneuc, 1892.

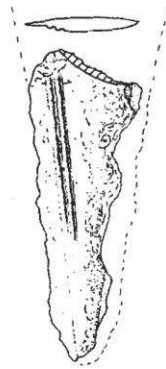
### FR-44 – Fosse-Yvon

|   |   |
|---|---|
| <b>Commune</b> : Beaumont-Hague   | <b>Département</b> : Manche                       |
| <b>Fouilleur</b> : M. de Vauquelin, A. Chancerel, G. Vilgrain, F. Delrieu   | <b>Dates de fouilles</b> : 1821, 1986, 1987, 2008 |
| <b>Type de sépulture</b> : individuelle   |   |
| <b>Architecture</b> :<br><ul style="list-style-type: none"> <li>- Tumulus, 25 m de diamètre x 1,5 m de hauteur</li> <li>- Tombelle</li> </ul> |   |
| <b>Données anthropologiques</b> :   |   |
| <b>Pointes de flèches</b> : une dizaine   |   |
| <b>Mobilier funéraire associé</b> :<br><ul style="list-style-type: none"> <li>- Alliage cuivreux : une "épée"</li> </ul>                      |   |
| <b>Attribution culturelle</b> : Bronze ancien, étape 3  | <b>Datation</b> :                                 |
| <b>Lieu de conservation</b> : Musée E. Liais, Cherbourg   | <b>N° d'inventaire</b> :                          |
| <b>Bibliographie</b> : Pontaumont, 1856 ; Coutil, 1895 ; Vilgrain <i>et al.</i> , 1989  |   |
| <b>Commentaire</b> :  |   |





FR-44-01



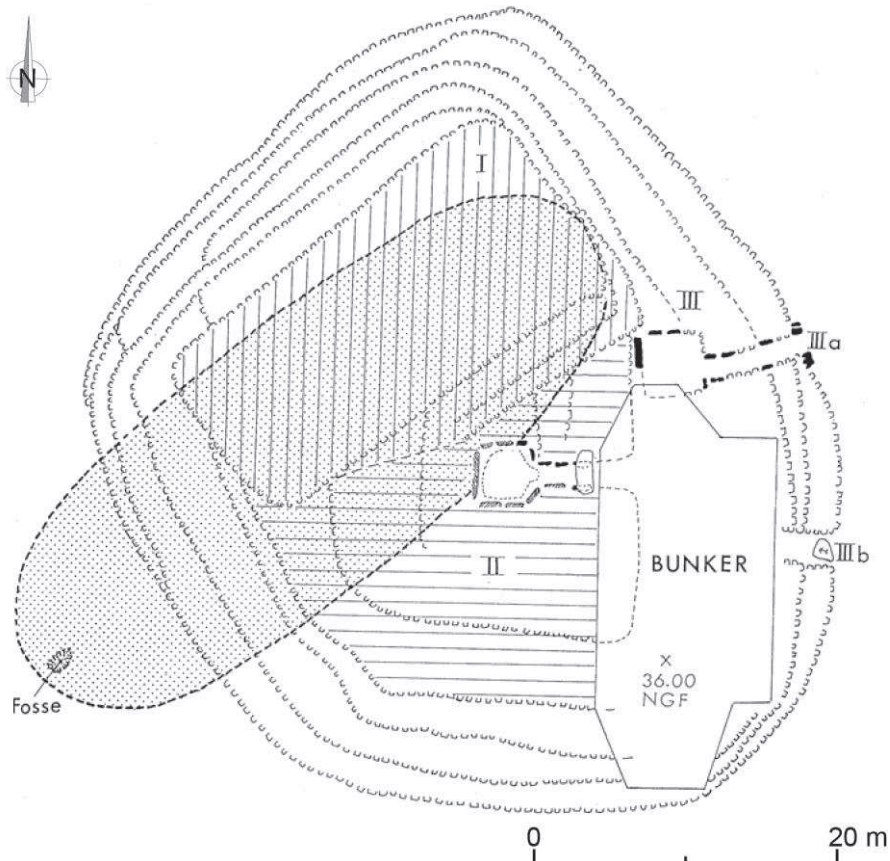
1

3 cm

**Planche 58 – Mobilier du tumulus de la Fosse-Yvon, Beaumont-Hague, Manche.**  
FR-43-01, N° 1 : échelle 1:2 ; FR-44-01, dessin C. Nicolas ; n° 1, d'après Vilgrain *et al.*, 1989.

## FR-45 – Petit-Mont, tombe IIIa


|  |   |
|--|---|
| <b>Commune :</b> Arzon   | <b>Département :</b> Morbihan                   |
| <b>Fouilleur :</b> L. de Cussé, Z. Le Rouzic, J. Lecornec  | <b>Date de fouilles :</b> 1865, 1927, 1979-1986 |
| <b>Type de sépulture :</b> collective  |   |
| <b>Architecture :</b><br>- Cairn recouvrant trois tombes à couloir   |   |
| <b>Données anthropologiques :</b>  |   |
| <b>Pointes de flèches :</b> 1  |   |
| <b>Mobilier funéraire associé :</b><br>- Céramique : au moins 5 gobelets campaniformes (dont plusieurs de type maritime ; n° 2 à 12)<br>- Or : 1 applique (n° 1) |   |
| <b>Attribution culturelle :</b> Campaniforme   | <b>Datation :</b>                               |
| <b>Lieu de conservation :</b>  | <b>N° d'inventaire :</b>                        |
| <b>Bibliographie :</b> Le Rouzic, 1912 ; Eluère, 1982 ; Lecornec, 1985, 1987, 1994   |   |
| <b>Commentaire :</b> Le mobilier campaniforme, pour partie remanié, se trouvait dans le dolmen IIIa et devant la façade est du cairn.                            |   |



Plan du cairn, d'après Lecornec, 1994



FR-45-01



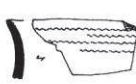
1



2



3



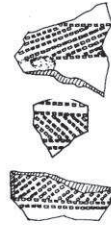
4




5



6



7

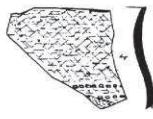


8

Mobilier remanié de la façade Est



9



10



11



12

Mobilier de la tombe à couloir IIIa




**Planche 59 – Mobilier campaniforme du cairn du Petit-Mont, Arzon, Morbihan.**


N° 2 à 12 : échelle 1:3 ; FR-45-01, n° 2 à 12, d'après Lecornec, 1994 ; n° 1, d'après Eluère, 1982.

### FR-46 – Belz, Erdeven, Plouharnel

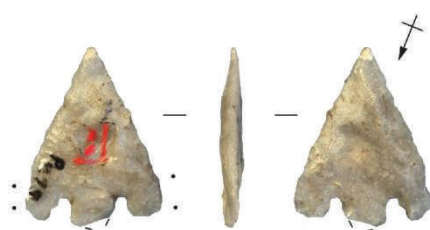
|   |                                     |
|---|-------------------------------------|
| <b>Communes :</b> Belz, Erdeven, Plouharnel   | <b>Département :</b> Morbihan       |
| <b>Fouilleur :</b> G. Chaplain-Duparc   | <b>Date de fouilles :</b> 1877-1878 |
| <b>Type de sépulture :</b> collective   |                                     |
| <b>Architecture :</b><br>- Dolmens  |                                     |
| <b>Données anthropologiques :</b>   |                                     |
| <b>Pointes de flèches :</b> 6   |                                     |
| <b>Mobilier funéraire associé :</b><br>- Céramique : au moins 5 gobelets campaniformes (dont plusieurs de type maritime)<br>- Or : 1 applique   |                                     |
| <b>Attribution culturelle :</b> Campaniforme  | <b>Datation :</b>                   |
| <b>Lieu de conservation :</b> Carré Plantagenêt, Le Mans  | <b>N° d'inventaire :</b> Pr10-20    |
| <b>Bibliographie :</b> Le Boulaire, 2005  |                                     |
| <b>Commentaire :</b> Ces 6 flèches proviennent de la collection de Chaplain-Duparc mélangée et constituée de fouilles de différents dolmens sur les communes de Belz, Erdeven et Plouharnel. Dans cette collection, s'y trouve également une belle série de gobelets campaniformes (Le Boulaire, 2005). |                                     |



FR-46-01  
(microquartzite)



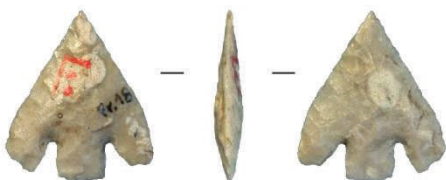
FR-46-02



FR-46-03



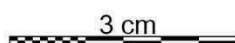
FR-46-04



FR-46-05



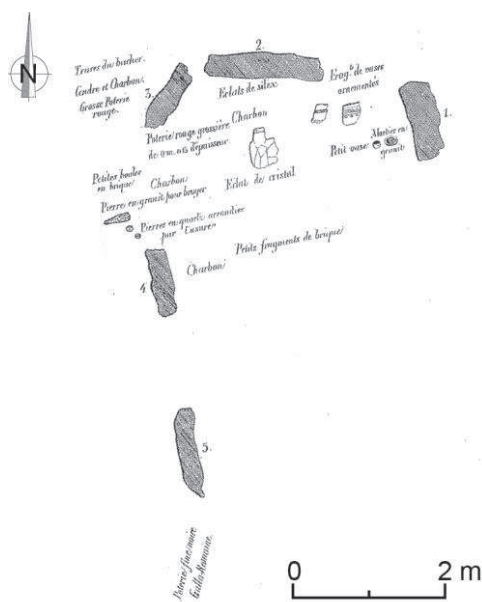
FR-46-06



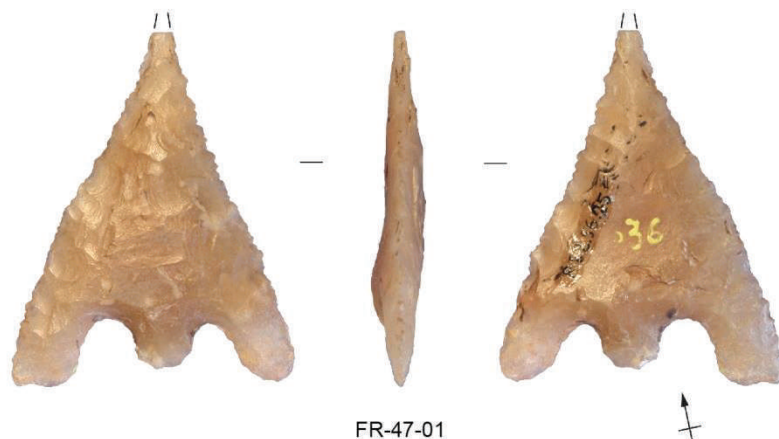
**Planche 60 – Flèches campaniformes de la collection Chaplain-Duparc.**  
Clichés C. Nicolas.

## FR-47 – Coët-a-Tous / Mané-Gragueux

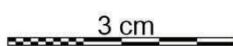
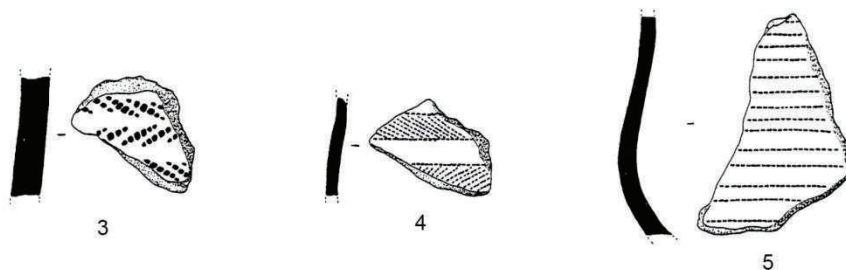
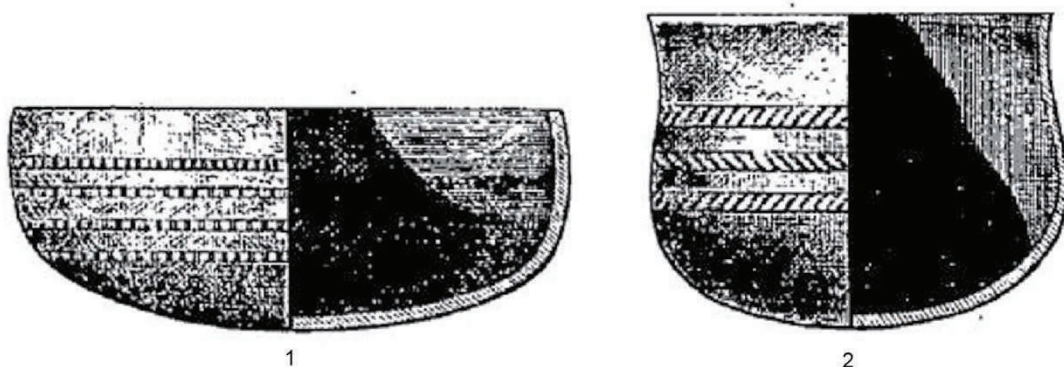
|  |                                      |
|--|--------------------------------------|
| <b>Commune :</b> Carnac  | <b>Département :</b> Morbihan        |
| <b>Fouilleur :</b> J. Miln, Z. Le Rouzic   | <b>Date de fouilles :</b> 1877, 1929 |
| <b>Type de sépulture :</b> collective  |                                      |
| <b>Architecture :</b><br>- Tombe à couloir   |                                      |
| <b>Données anthropologiques :</b>  |                                      |
| <b>Pointes de flèches :</b> 1  |                                      |
| <b>Mobilier funéraire associé :</b><br>- Céramique : 4 ou 5 gobelets campaniformes (dont 3 types maritimes ; n° 1 à 5) |                                      |
| <b>Attribution culturelle :</b> Campaniforme   | <b>Datation :</b>                    |
| <b>Lieu de conservation :</b> Musée de Préhistoire J. Miln - Z. Le Rouzic, Carnac                                      | <b>N° d'inventaire :</b> R.82.56.25  |
| <b>Bibliographie :</b> Miln, 1881 ; Le Rouzic, 1939 ; Jacq, 1940 ; Salanova, 2000                                      |                                      |
| <b>Commentaire :</b>   |                                      |



Plan de la tombe, d'après Miln, 1881.



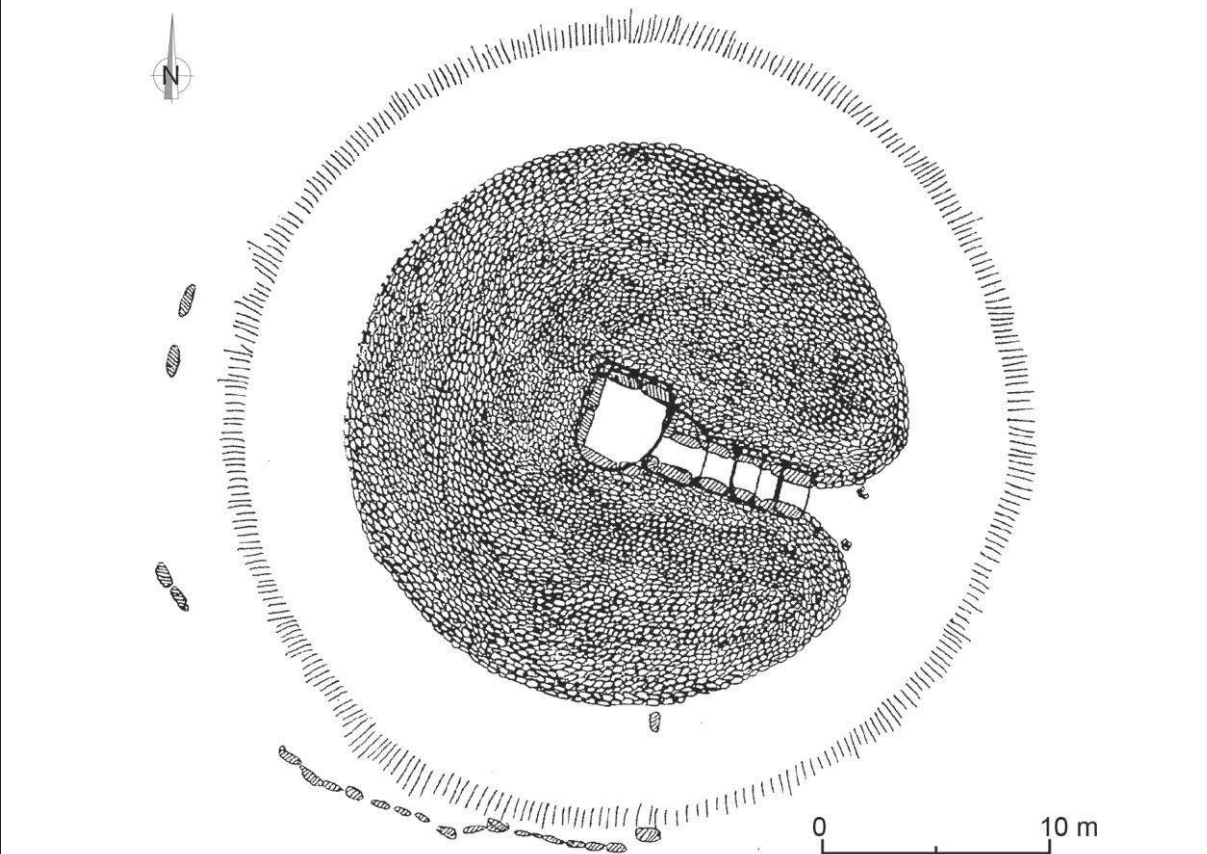
FR-47-01



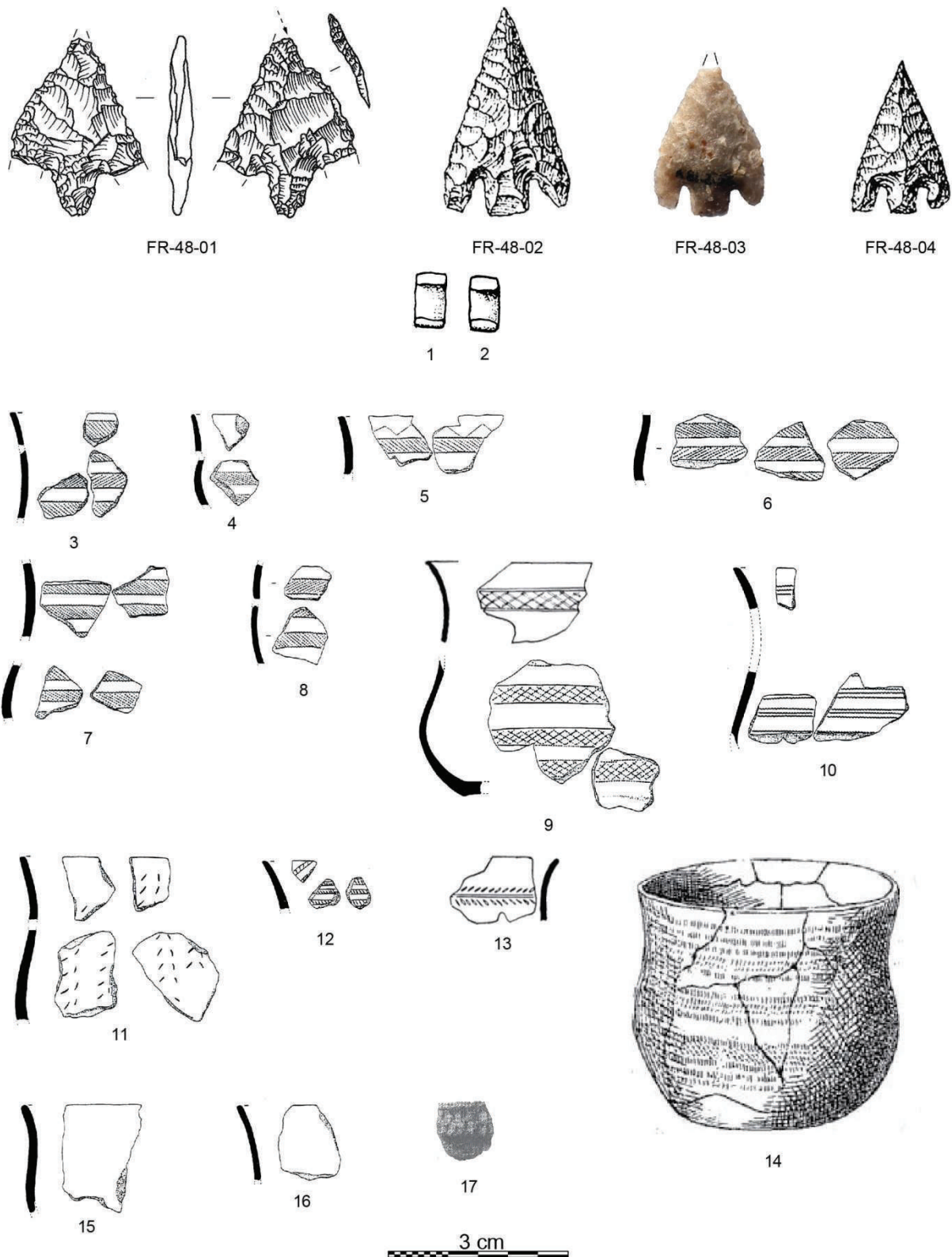
**Planche 61 – Mobilier campaniforme de la tombe à couloir de Coët-a-Tous / Mané-Gragueux, Carnac, Morbihan.**

N° 1 à 5 : échelle 1:3 ; FR-47-01, cliché C. Nicolas ; n° 1 et 2, d'après Miln, 1881 ; n° 3 à 5, d'après Salanova, 2000.

## FR-48 – Kercado

|   |   |
|---|---|
| <b>Commune :</b> Carnac   | <b>Département :</b> Morbihan                     |
| <b>Fouilleur :</b> Lefebvre et R. Galles, Z. Le Rouzic  | <b>Date de fouilles :</b> 1863, 1924              |
| <b>Type de sépulture :</b> collective   |   |
| <b>Architecture :</b><br>- Tombe à couloir  |   |
| <b>Données anthropologiques :</b> ossements et dents (restes d'un homme adulte et d'un enfant ?)  |   |
| <b>Pointes de flèches :</b> 4   |   |
| <b>Mobilier funéraire associé :</b><br>- Céramique : 14 gobelets campaniformes (dont 6 de type maritime, 1 décoré de bandes hachurées formant des croisillons, 2 décorés de bandes linéaires, 1 décoré de coups d'ongle ; n° 3 à 16), 1 bord à cordon digité (n° 17)<br>- Or : deux appliques (n° 1 et 2)   |   |
| <b>Attribution culturelle :</b> Campaniforme  | <b>Datation :</b>                                 |
| <b>Lieu de conservation :</b> Musée de Préhistoire J. Miln - Z. Le Rouzic, Carnac   | <b>N° d'inventaire :</b> R. 81.2.55-7 et 81.1.389 |
| <b>Bibliographie :</b> Lefebvre et Galles, 1863 ; Closmadeuc, 1863 et 1865 ; Le Rouzic, 1927, 1933 et 1934 ; Jacq, 1940 ; Riquet <i>et al.</i> , 1963 ; Eluère, 1982 ; Salanova, 2000   |   |
| <b>Commentaire :</b> Le mobilier est issu du tamisage des terres de la chambre et de son couloir, où furent trouvés une flèche (FR-48-03) et plusieurs gobelets campaniformes, et d'un secteur remanié au centre du cairn et au niveau de la chambre. Dans ce secteur, se trouvait un accès sommital aménagé à l'époque moderne et dont les abords ont livré trois flèches (certainement FR-48-02 et FR-48-04), les deux appliques en or et au moins six vases campaniformes (Le Rouzic, 1927). |   |
|  <p style="text-align: center;">Plan de la tombe, d'après Le Rouzic, 1933.</p>  |   |

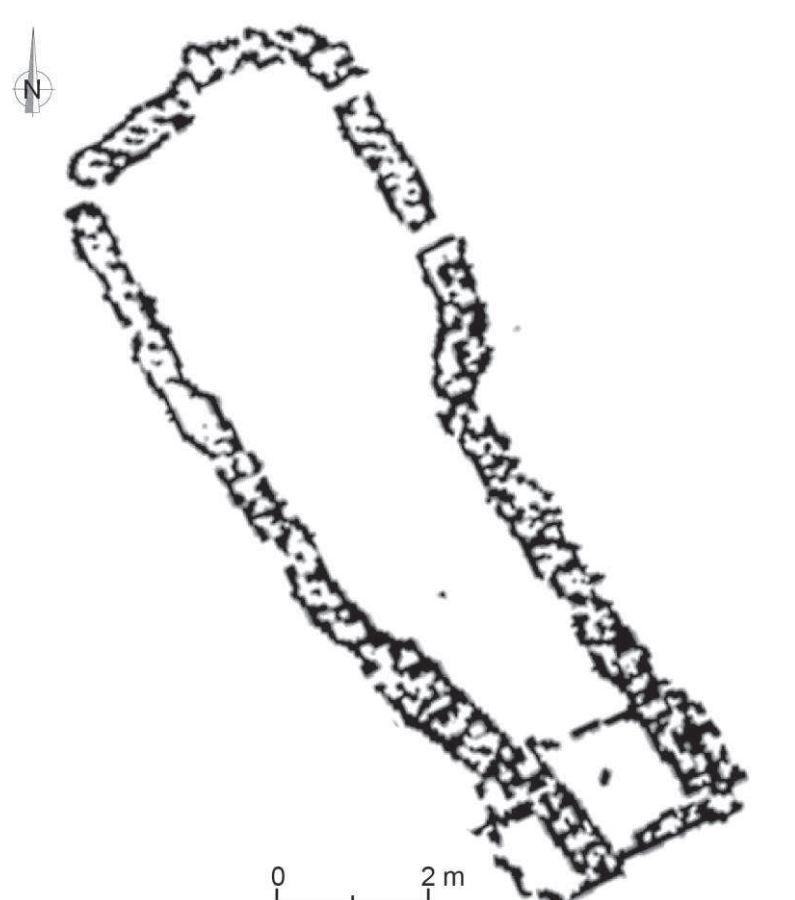


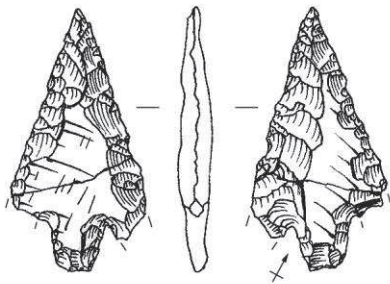


**Planche 62 – Mobilier campaniforme de la tombe à couloir de Kercado, Carnac, Morbihan.**

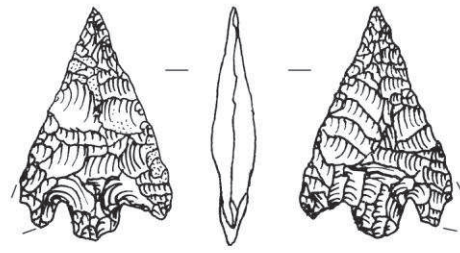
N° 3 à 17 : échelle 1:4 ; FR-48-01, dessin C. Nicolas ; FR-48-02, FR-48-04, n° 17, d'après Le Rouzic, 1934 ; FR-48-03, cliché C. Nicolas ; n° 1 et 2, d'après Eluère, 1982 ; n° 3 à 8, 9 (fond du vase), 10 à 12, 15 et 16, d'après Salanova, 2000 ; n° 9 (col du vase) et 13, d'après Riquet *et al.*, 1963 ; n° 14, d'après Closmadeuc, 1865.

## FR-49 – Kerlagat, Second dolmen

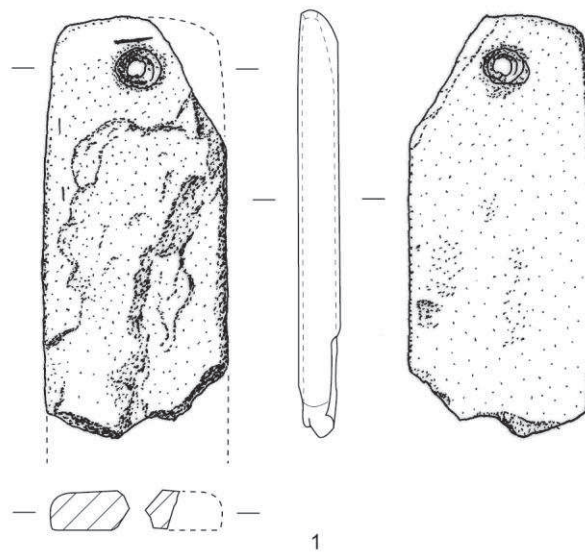
|  |   |
|--|---|
| <b>Commune</b> : Carnac  | <b>Département</b> : Morbihan                 |
| <b>Fouilleur</b> : De Kerenflec'h, W. C. Lukis, Z. Le Rouzic   | <b>Date de fouilles</b> : 1851, 1866 et 1925  |
| <b>Type de sépulture</b> : collective  |   |
| <b>Architecture</b> :<br>- Tombe à couloir   |   |
| <b>Données anthropologiques</b> : ossements (incinérés ?)  |   |
| <b>Pointes de flèches</b> : 2  |   |
| <b>Mobilier funéraire associé</b> :<br>- Céramique : plusieurs gobelets campaniformes (dont 3 types maritime)<br>- Cuivre : 1 fragment de poignard (ou de pointe de Palmela ?)<br>- Or : 4 appliques dentées (n° 2 et 3)<br>- Grès schisteux gris-clair : 1 fragment de brassard d'archer (n° 1) |   |
| <b>Attribution culturelle</b> : Campaniforme   | <b>Datation</b> :                             |
| <b>Lieu de conservation</b> : Musée de Préhistoire J. Miln - Z. Le Rouzic, Carnac, British Museum, Londres   | <b>N° d'inventaire</b> : R. 82.23.1-2 (MPMLR) |
| <b>Bibliographie</b> : Le Rouzic, 1930a et 1934 ; Jacq, 1940 ; Eluère, 1982  |   |
| <b>Commentaire</b> :   |   |
|  <p style="text-align: center;">0                      2 m</p>   |   |
| Plan de la tombe, d'après Le Rouzic, 1930a.  |   |




FR-49-01




FR-49-02



1



2



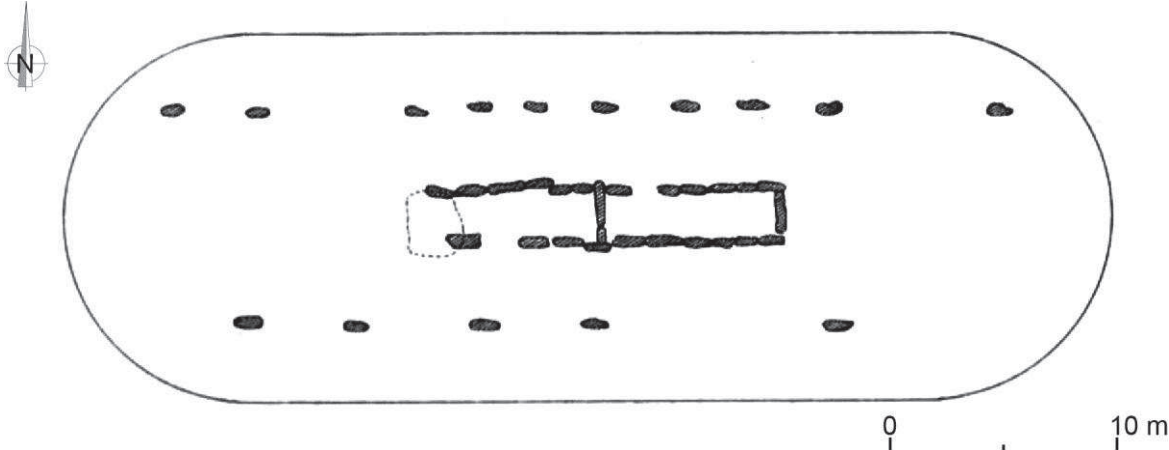
3

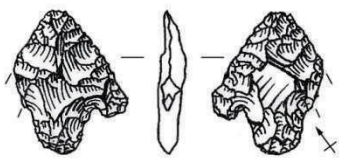


**Planche 63 – Mobilier campaniforme de la tombe à couloir de Kerlagat, Carnac, Morbihan.**

FR-49-01 et FR-49-02, n° 1, dessins C. Nicolas ; n° 2 et 3, d'après Eluère, 1982.

## FR-50 – Kerlescan

|   |  |
|---|--|
| <b>Commune :</b> Carnac   | <b>Département :</b> Morbihan  |
| <b>Fouilleurs :</b> Villemeureuil, W. C. Lukis  | <b>Dates de fouilles :</b> 1860 et 1868  |
| <b>Type de sépulture :</b> collective   |  |
| <b>Architecture :</b><br>- Sépulture à entrée latérale  |  |
| <b>Données anthropologiques :</b>   |  |
| <b>Pointes de flèches :</b> 4   |  |
| <b>Mobilier funéraire associé :</b><br>- Céramique : 1 gobelet campaniforme décoré de coups d'ongles ; n° 1, 1 vase campaniforme (type maritime ; n° 2), 1 gobelet à anse décoré d'incisions (n° 3) |  |
| <b>Attribution culturelle :</b> Campaniforme / Bronze ancien  | <b>Datation :</b>  |
| <b>Lieu de conservation :</b> Musée de Préhistoire J. Miln - Z. Le Rouzic, Carnac, British Museum, Londres  | <b>N° d'inventaire :</b> R.83.18.37 et n° R.82.56.27 (MPMLR), n° 1875,0403.649-50 (BM) |
| <b>Bibliographie :</b> Villemeureuil, 1860 ; Lukis, 1868 ; Gaillard, 1887c et 1888 ; Jacq, 1940 ; Salanova, 2000  |  |
| <b>Commentaire :</b>  |  |
|  <p style="text-align: center;">Plan de la tombe, d'après Lukis, 1868.</p>                                      |  |



FR-50-01



FR-50-02



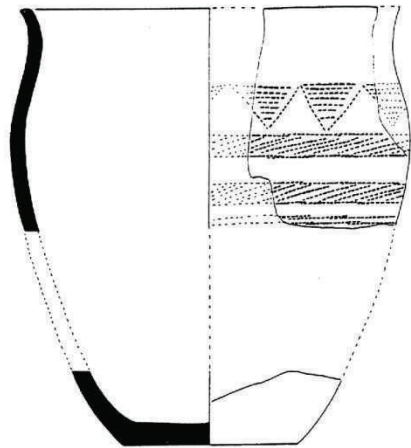
FR-50-03



FR-50-04



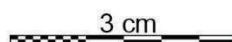
1



2



3

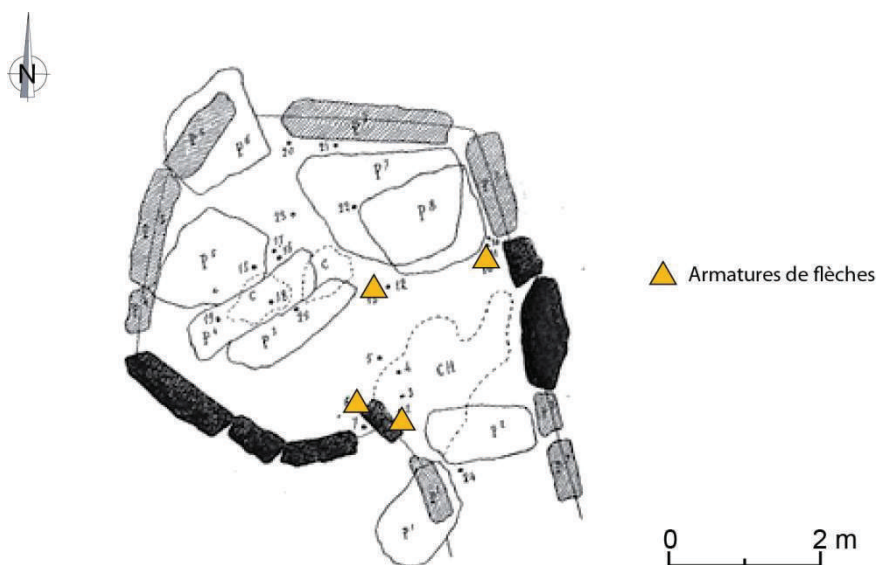


**Planche 64 – Mobilier campaniforme et Bronze ancien de la sépulture à entrée latérale de Kerlescan, Carnac, Morbihan.**

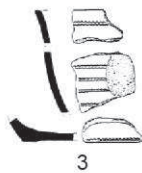
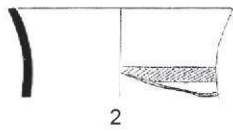
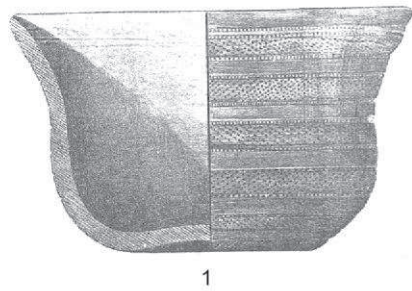
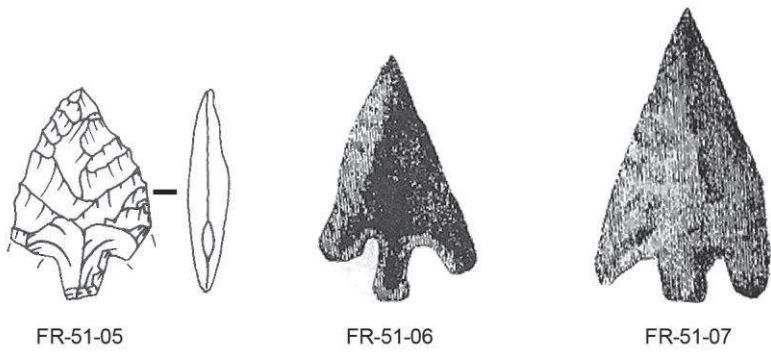
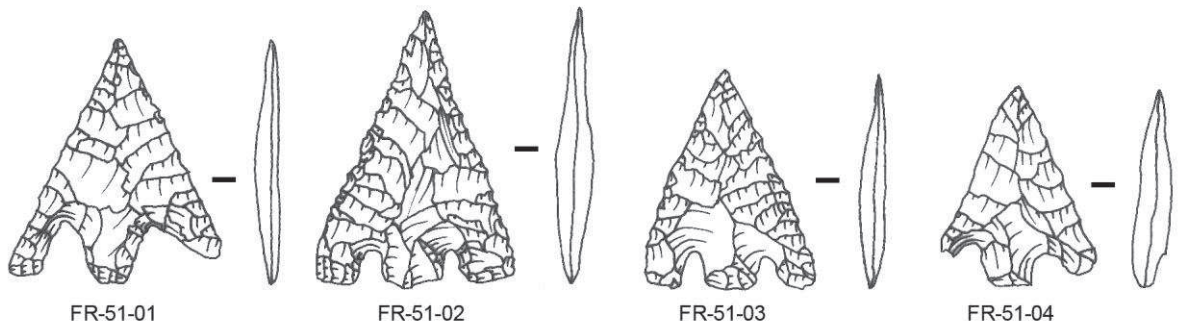
N° 1 à 3 : échelle 1:3 ; FR-50-01, dessin C. Nicolas ; FR-50-02, cliché C. Nicolas ; FR-50-03 et FR-50-04, n° 1 à 3, d'après Lukis, 1868.

## FR-51 – La Rogarte

|   |                                    |
|---|------------------------------------|
| <b>Commune :</b> Carnac   | <b>Département :</b> Morbihan      |
| <b>Fouilleur :</b> F. Gaillard  | <b>Date de fouilles :</b> 1883     |
| <b>Type de sépulture :</b> collective   |                                    |
| <b>Architecture :</b><br>- Tombe à couloir  |                                    |
| <b>Données anthropologiques :</b>   |                                    |
| <b>Pointes de flèches :</b> 7   |                                    |
| <b>Mobilier funéraire associé :</b><br>- Céramique 5 gobelets campaniformes (3 types maritime ; n° 1 à 5) |                                    |
| <b>Attribution culturelle :</b> Campaniforme  | <b>Datation :</b>                  |
| <b>Lieu de conservation :</b> Musée d'Archéologie Nationale, Saint-Germain-en-Laye                        | <b>N° d'inventaire :</b> 72754.A-G |
| <b>Bibliographie :</b> Gaillard, 1883b, 1884b et 1887a ; Treinen, 1970 ; Salanova, 2000 ; Ihuel, 2008     |                                    |
| <b>Commentaire :</b>  |                                    |



Plan de la tombe, d'après Gaillard, 1884b.



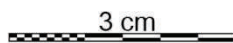
**Planche 65 – Mobilier campaniforme et Bronze ancien de la tombe à couloir de La Rogarte, Carnac, Morbihan**

N° 1 à 5 : échelle 1:3 ; FR-51-01 à FR-51-05, d'après Ihuel, 2008 ; FR-51-06 et FR-51-07, n° 1, d'après Gaillard, 1884b ; n° 2 à 4, d'après Salanova, 2000 ; n° 5, d'après Treinen, 1970.

## FR-52 – Mané-Roh-en-Tallec

|  |                                    |
|--|------------------------------------|
| <b>Commune :</b> Carnac  | <b>Département :</b> Morbihan      |
| <b>Fouilleur :</b> Lavenot   | <b>Dates de fouille :</b> 1869     |
| <b>Type de sépulture :</b> collective  |                                    |
| <b>Architecture :</b><br>- Dolmen  |                                    |
| <b>Données anthropologiques :</b>  |                                    |
| <b>Pointes de flèches :</b> 1  |                                    |
| <b>Mobilier funéraire associé :</b><br>- Céramique : 2 ou 3 gobelets campaniformes |                                    |
| <b>Attribution culturelle :</b> Campaniforme                                       | <b>Datation :</b>                  |
| <b>Lieu de conservation :</b> Musée de Préhistoire J. Miln - Z. Le Rouzic, Carnac  | <b>N° d'inventaire :</b> R.81.5.13 |
| <b>Bibliographie :</b> Galles, 1869 ; Jacq, 1940 ; Treinen, 1970                   |                                    |
| <b>Commentaire :</b>   |                                    |

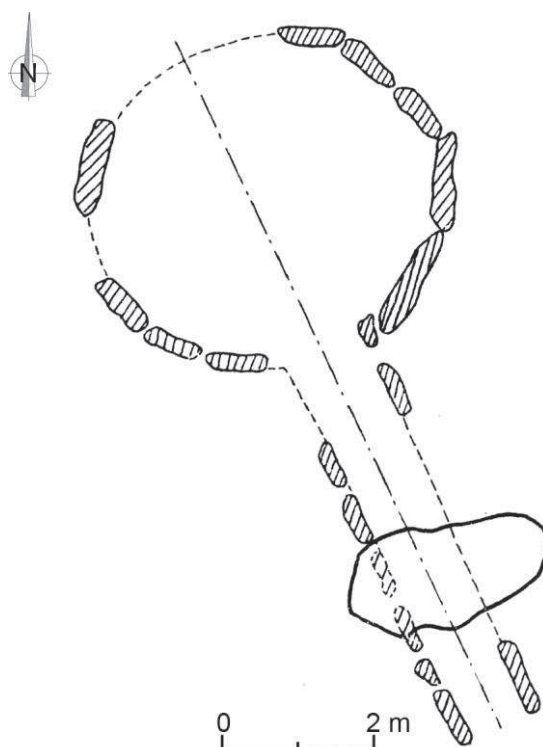




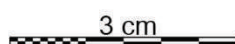

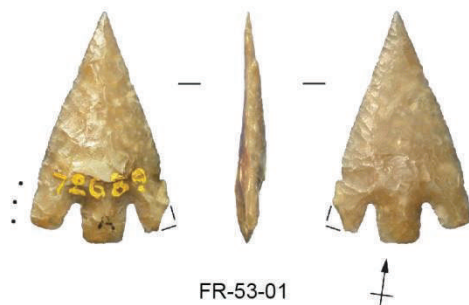
**Planche 66 – Flèche du dolmen de Mané-Roh-en-Tallec, Carnac, Morbihan.**  
Cliché C. Nicolas.

## FR-53 – Er-Mar

|  |                                    |
|--|------------------------------------|
| <b>Commune :</b> Crac'h  | <b>Département :</b> Morbihan      |
| <b>Fouilleur :</b> F. Gaillard   | <b>Date de fouilles :</b> 1887     |
| <b>Type de sépulture :</b> collective  |                                    |
| <b>Architecture :</b><br>- Tombe à couloir   |                                    |
| <b>Données anthropologiques :</b>  |                                    |
| <b>Pointes de flèches :</b> 2  |                                    |
| <b>Mobilier funéraire associé :</b><br>- Céramique : 1 gobelet campaniforme        |                                    |
| <b>Attribution culturelle :</b> Campaniforme                                       | <b>Datation :</b>                  |
| <b>Lieu de conservation :</b> Musée d'Archéologie Nationale, Saint-Germain-en-Laye | <b>N° d'inventaire :</b> 72689.A-B |
| <b>Bibliographie :</b> Gaillard, 1890 ; L'Helgouac'h, 1965                         |                                    |
| <b>Commentaire :</b>   |                                    |



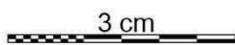
Plan de la tombe, d'après L'Helgouac'h, 1965.



**Planche 67 – Flèches de la tombe à couloir d’Er-Mar, Crac’h, Morbihan.**  
Clichés C. Nicolas.

## FR-54 – Luffang

|  |  |
|--|--|
| <b>Commune :</b> Crac'h  | <b>Département :</b> Morbihan          |
| <b>Fouilleur :</b> Z. Le Rouzic  | <b>Date de fouilles :</b> 1898 et 1937 |
| <b>Type de sépulture :</b> collective  |  |
| <b>Architecture :</b><br>- Sépulture mégalithique coudée   |  |
| <b>Données anthropologiques :</b> ossements (incinérés ?)  |  |
| <b>Pointes de flèches :</b> 4  |  |
| <b>Mobilier funéraire associé :</b><br>- Céramique : 1 gobelet campaniforme<br>- Alliage cuivreux : "un fragment de bronze plat muni d'un trou", une spirale |  |
| <b>Attribution culturelle :</b> Campaniforme   | <b>Datation :</b>                      |
| <b>Lieu de conservation :</b> Musée de Préhistoire J. Miln - Z. Le Rouzic, Carnac  | <b>N° d'inventaire :</b> R.81.16.72-75 |
| <b>Bibliographie :</b> Le Rouzic, 1898 et 1939 ; Jacq, 1940 ; L'Helgouac'h, 1965   |  |
| <b>Commentaire :</b>   |  |

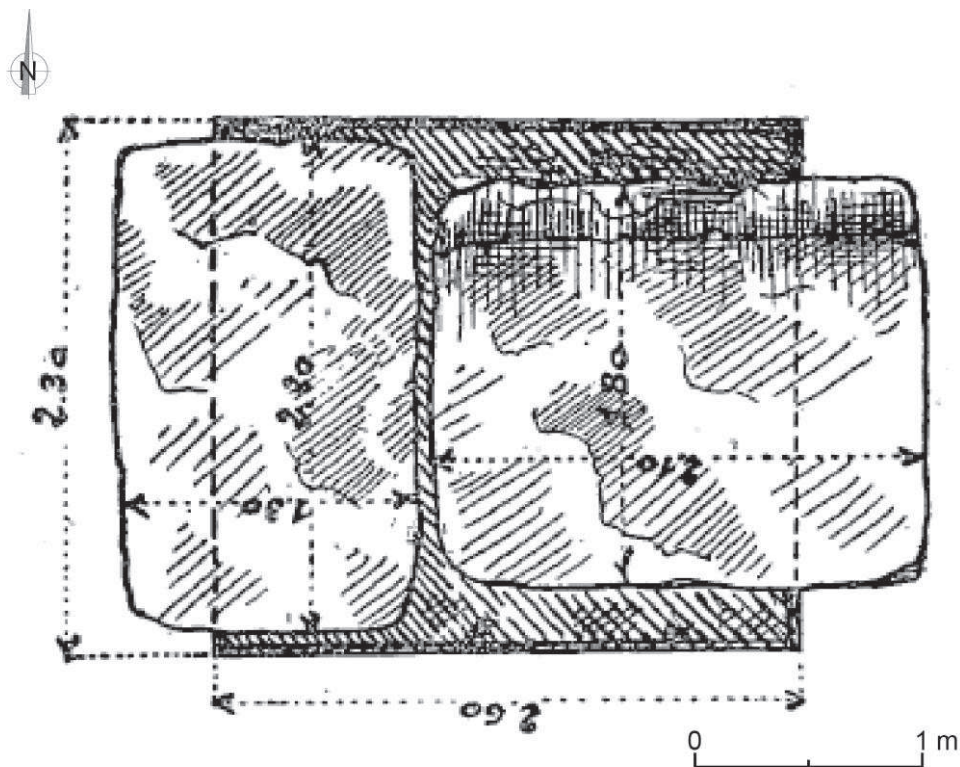


**Planche 68 – Flèches de la sépulture mégalithique coudée du Luffang, Crac’h, Morbihan.**

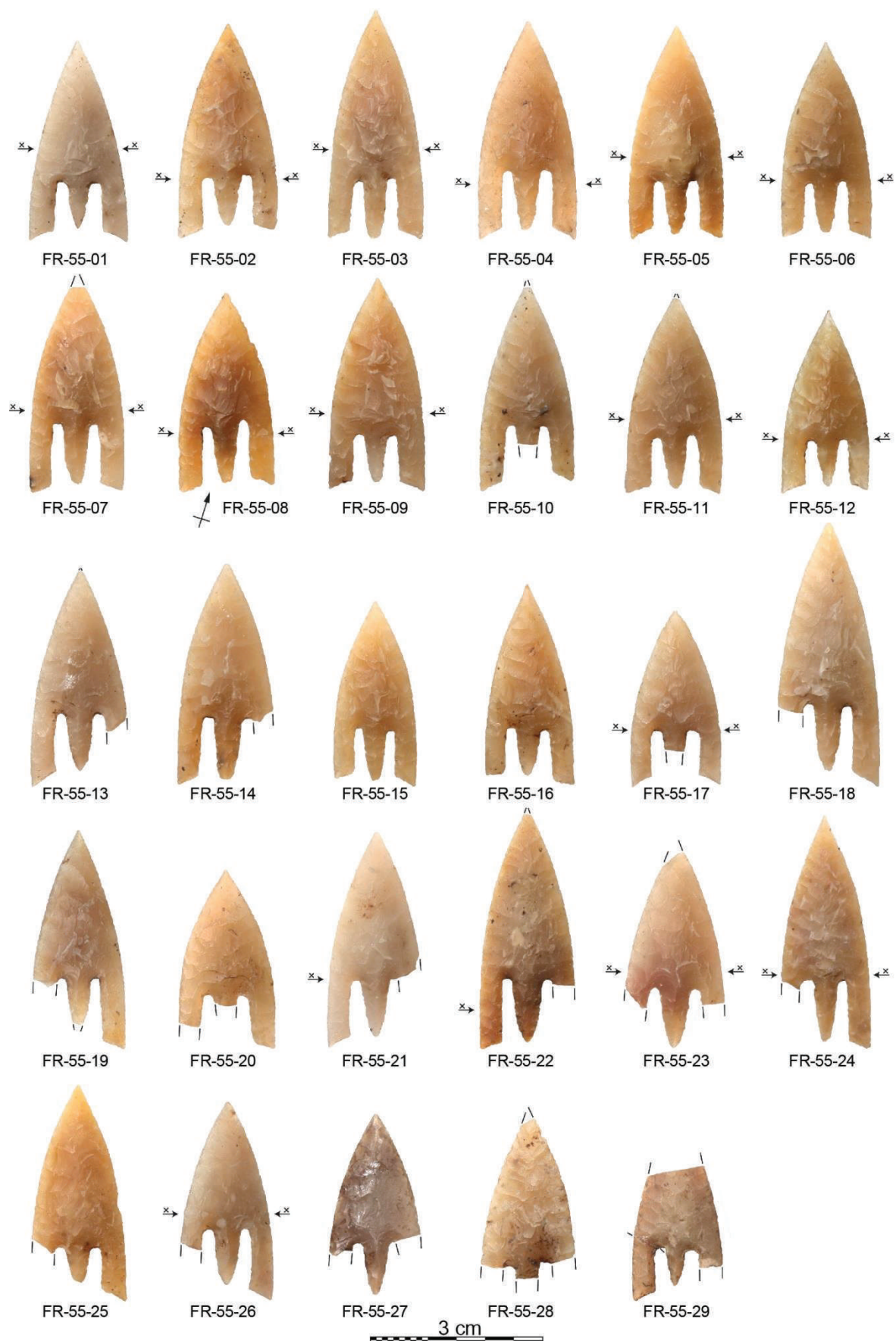
Clichés C. Nicolas.

## FR-55 – Coët-er-Garf

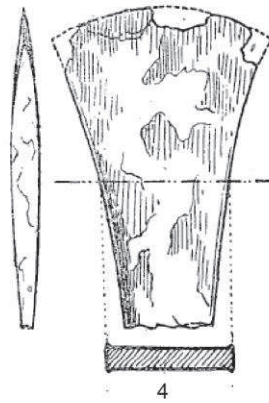
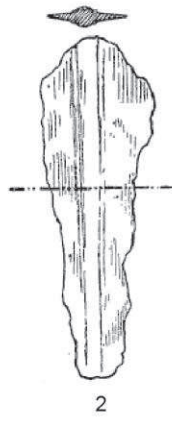
|  |                                    |
|--|------------------------------------|
| <b>Commune</b> : Elven   | <b>Département</b> : Morbihan      |
| <b>Fouilleur</b> : Lebrun  | <b>Date de fouilles</b> : 1913     |
| <b>Type de sépulture</b> : individuelle  |                                    |
| <b>Architecture</b> : <ul style="list-style-type: none"> <li>- Tumulus, 1,5 m de hauteur</li> <li>- Deux dalles de couverture, 2,2 x 1,3 m et 2,1 x 1,8 m</li> <li>- Coffre en bois, orienté E-O</li> <li>- Fosse, 2,6 x 2,3 x 1 m</li> </ul>  |                                    |
| <b>Données anthropologiques</b> :  |                                    |
| <b>Pointes de flèches</b> : 29   |                                    |
| <b>Mobilier funéraire associé</b> : <ul style="list-style-type: none"> <li>- Cuivre : 2 poignards (1 type Trévère ; n° 2 et 3), 1 hache à rebords (n° 4)</li> <li>- Bronze : 1 poignard (type Longues ; n° 1)</li> <li>- Silex : 1 éclat</li> <li>- Suidé : 1 incisive</li> <li>- Bois et cuir : restes de fourreaux de poignards</li> </ul> |                                    |
| <b>Attribution culturelle</b> : Bronze ancien, étape 2   | <b>Datation</b> :                  |
| <b>Lieu de conservation</b> : Musée d'Histoire et d'Archéologie, Vannes  | <b>N° d'inventaire</b> : 1223.1-29 |
| <b>Bibliographie</b> : Marsille, 1913  |                                    |
| <b>Commentaire</b> : Louis Marsille (1913) signale 28 pointes de flèches mais 29, toutes semblables, sont conservées au musée de Vannes.   |                                    |



Plan de la tombe, d'après Marsille, 1913.



**Planche 69 – Flèches du tumulus de Coët-er-Gaff, Elven, Morbihan.**  
Clichés C. Nicolas.



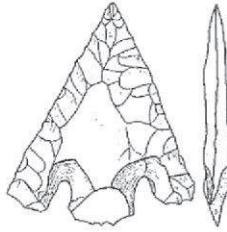
10 cm

Planche 70 – Mobilier du tumulus de Coët-er-Gaff, Elven, Morbihan.  
D'après Marsille, 1913.



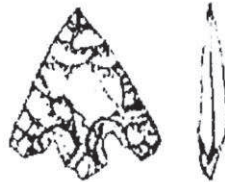
## FR-56 – Goërem

|  |  |
|--|--|
| <b>Commune :</b> Gâvres  | <b>Département :</b> Morbihan  |
| <b>Fouilleur :</b> J. L'Helgouac'h   | <b>Dates de fouilles :</b> 1964-1967   |
| <b>Type de sépulture :</b> collective  |  |
| <b>Architecture :</b><br>- Sépulture mégalithique coudée   |  |
| <b>Données anthropologiques :</b>  |  |
| <b>Pointes de flèches :</b> 2  |  |
| <b>Mobilier funéraire associé :</b><br>- 3 gobelets campaniformes (dont 1 type AOC, 1 décoré de coups d'ongle ; n° 1 à 3)<br>- Cuivre arsénié : 1 alène (n° 4)<br>- Or : 4 appliques (n° 5 à 8)  |  |
| <b>Attribution culturelle :</b> Campaniforme   | <b>Datation :</b> 3860 ± 200 BP (Gif-329), soit 2888-1778 cal BC (95,4 %), charbons de bois (couloir) ; 2620 ± 200 BP (Gif-330), soit 1311-233 cal BC (95,4 %), charbons de bois (couloir) ; 4100 ± 140 BP (Gif-768), soit 3020-2213 cal BC (95,4 %), charbons de bois (sous dalle effondrée) ; 3470 ± 120 BP (Gif-769), soit 2133-1502 cal BC (95,4 %), charbons de bois (éboulis) ; 4430 ± 120 BP (Gif-1148), soit 3508-2777 cal BC (95,4 %), charbons de bois (base du remplissage) |
| <b>Lieu de conservation :</b>  | <b>N° d'inventaire :</b>   |
| <b>Bibliographie :</b> L'Helgouac'h, 1970  |  |
| <b>Commentaire :</b> La sépulture était divisée en quatre compartiments. Le premier et le quatrième ont livré chacun une pointe de flèche. Le quatrième compartiment contenait un abondant mobilier campaniforme (3 gobelets, 1 alène en cuivre arsénié, 4 appliques en or). Des remaniements des parois et de la couverture sont associés à la réutilisation par les Campaniformes de cette tombe du Néolithique récent (L'Helgouac'h, 1970). |  |
| <p style="text-align: center;">Plan de la tombe, d'après L'Helgouac'h, 1970 (modifié).</p>   |  |

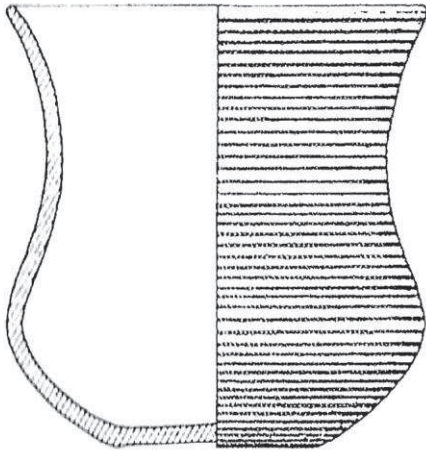


FR-56-01

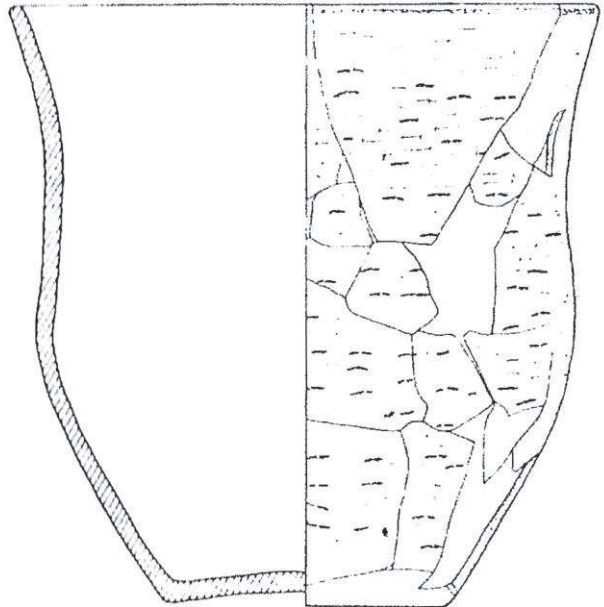
Flèche du premier compartiment



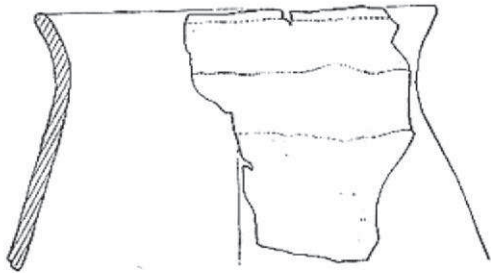
FR-56-02



1



2



3



4



5



6



7



8

Mobilier du quatrième compartiment



**Planche 71 – Mobilier campaniforme de la sépulture mégalithique coudée du Goërem, Gâvres, Morbihan.**

N° 1 à 3 : échelle 1:3 ; d'après L'Helgouac'h, 1970.

### FR-57 – Parc-Menhir / Kermario

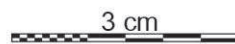
|  |                                    |
|--|------------------------------------|
| <b>Commune :</b> Groix   | <b>Département :</b> Morbihan      |
| <b>Fouilleur :</b> L. Le Pontois ?   | <b>Date de fouilles :</b> av. 1900 |
| <b>Type de sépulture :</b> ?   |                                    |
| <b>Architecture :</b><br>- Tumulus   |                                    |
| <b>Données anthropologiques :</b>  |                                    |
| <b>Pointes de flèches :</b> 1  |                                    |
| <b>Mobilier funéraire associé :</b><br>- Céramique 1 tesson campaniforme (n° 1)  |                                    |
| <b>Attribution culturelle :</b> Campaniforme   | <b>Datation :</b>                  |
| <b>Lieu de conservation :</b> Ecomusée, Ile de Groix   | <b>N° d'inventaire :</b> 84640.A   |
| <b>Bibliographie :</b> Martin, 1900 ; Le Rouzic, 1965  |                                    |
| <b>Commentaire :</b> « Tumulus allongé à 400 m environ et au sud du village de Kermario, au lieu dit "Parc er Menhir" et dans lequel se voient les restes d'un monument ruiné » (Le Rouzic, 1965). |                                    |



FR-57-01



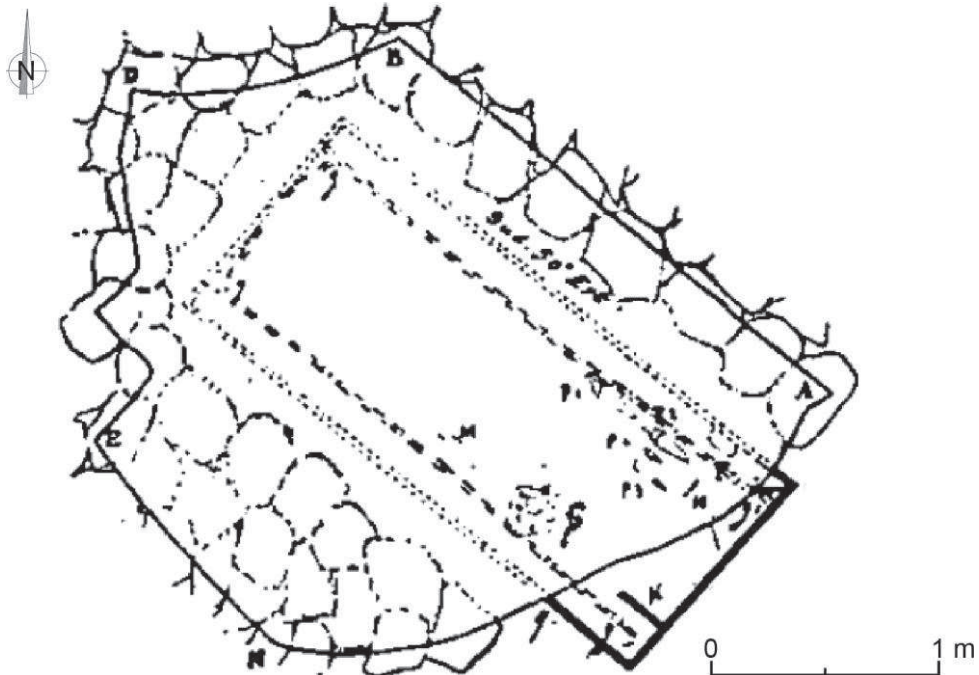
1



**Planche 72 – Mobilier campaniforme du tumulus de Parc-Menhir / Kermario, Groix, Morbihan.**

FR-57-01, d'après Martin, 1900 ; n° 1, cliché C. Nicolas.

## FR-58 – Cruguel

|   |   |
|---|---|
| <b>Commune</b> : Guidel   | <b>Département</b> : Morbihan   |
| <b>Fouilleur</b> : L. Le Pontois  | <b>Date de fouilles</b> : 1890  |
| <b>Type de sépulture</b> : individuelle   |   |
| <b>Architecture</b> : <ul style="list-style-type: none"> <li>- Six menhirs en granite autour du tumulus</li> <li>- Tumulus, 28,5 m de diamètre x 5,3 m de hauteur</li> <li>- Sable</li> <li>- Cairn, composé de 10 pierres de chant en granite coiffées d'une pierre à plat</li> <li>- Cairn de schiste bleu et micaschiste (dont 1 pierre à cupule)</li> <li>- Une dalle de couverture, muret de dalles de micaschiste à plat (dont 1 meule en granite et 1 pierre en micaschiste à 7 cupules)</li> <li>- Coffre en bois, 2,55 x 1,5 x 1,32 m, orienté NO-SE</li> <li>- Fosse</li> </ul> |   |
| <b>Données anthropologiques</b> : ossements   |   |
| <b>Pointes de flèches</b> : 14  |   |
| <b>Mobilier funéraire associé</b> : <ul style="list-style-type: none"> <li>- Alliage cuivreux : 4 poignards (2 types Trévélec, 1 type Bourbriac), 1 hache, 1 tige à section ovale</li> <li>- Or : clous de décoration des poignards</li> <li>- Bois : pommeau de poignard</li> <li>- Bois et cuir : restes de fourreaux de poignards</li> </ul>   |   |
| <b>Attribution culturelle</b> : Bronze ancien, étape 3  | <b>Datation</b> : 3270 ± 200 BP (Gif-235), soit 2121-1025 cal BC (95,4 %), charbons de bois (terres tumulaires) |
| <b>Lieu de conservation</b> : Musée d'Archéologie Nationale, Saint-Germain-en-Laye  | <b>N° d'inventaire</b> : 72453.B2-10  |
| <b>Bibliographie</b> : Le Pontois, 1890 ; Bertrand, 1891 ; Le Rouzic, 1934 ; Giot, 1966 ; Balquet, 1999 et 2001   |   |
| <b>Commentaire</b> : Flèches disposées dans un « nid de bois pourri » (boîte en bois ?). « A la base du pédoncule d'une des flèches, se remarquent les restes de la matière résineuse et du lien qui la maintenaient sur sa tige. Nous avons pu voir en place quelques portions de ces tiges ; mais elles sont tombées en poussière dès que nous les avons touchées. » (Le Pontois, 1890, p. 327-328)   |   |
|  <p style="text-align: center;">Plan de la tombe, d'après Le Pontois, 1890.</p>   |   |



FR-58-01

FR-58-02

FR-58-03

FR-58-04

FR-58-05

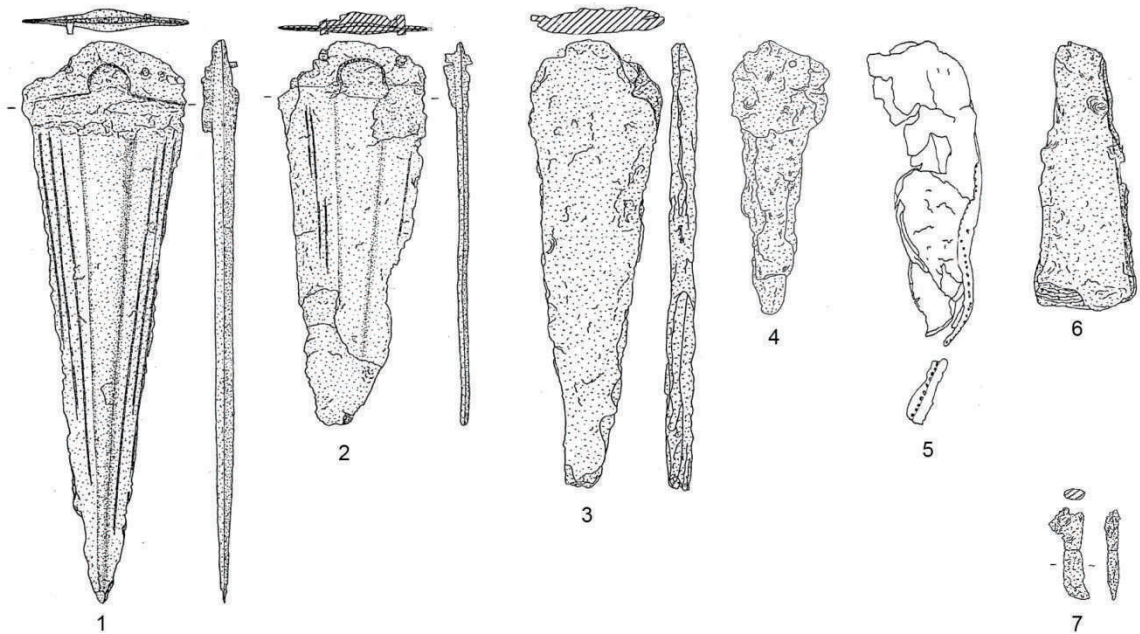


FR-58-06

FR-58-07

FR-58-08

FR-58-09

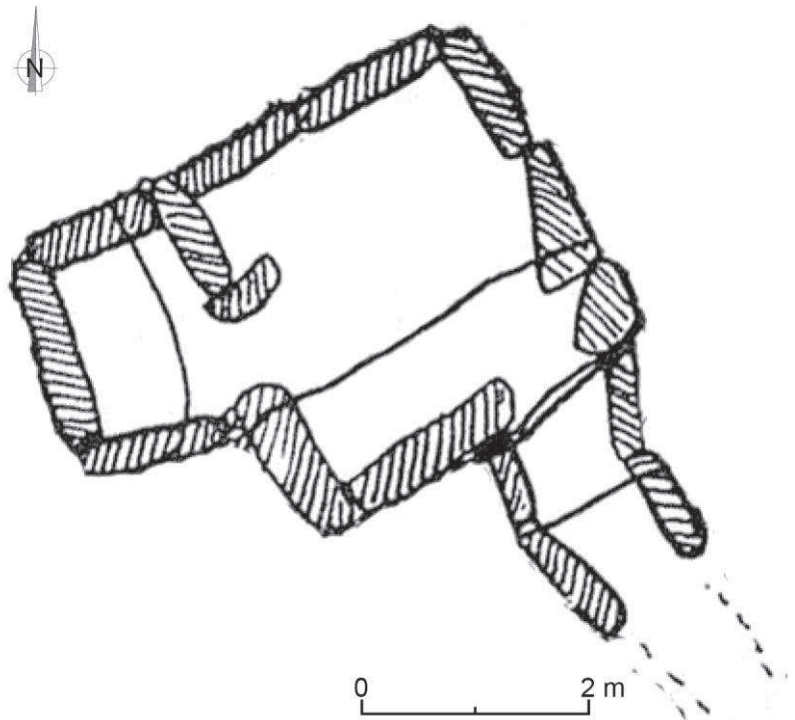


3 cm

**Planche 73 – Mobilier du tumulus de Cruguel, Guidel, Morbihan.**

N° 1 à 7 : échelle 1:3 ; FR-58-01 à FR-58-09, clichés C. Nicolas ; n° 1 à 7 d'après Balquet, 2001.

## FR-59 – Er-Roh / Kermarker

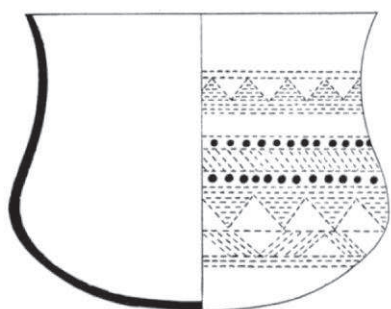
|   |   |
|---|---|
| <b>Commune</b> : La Trinité-sur-Mer   | <b>Département</b> : Morbihan                           |
| <b>Fouilleurs</b> : L. de Cussé, L. Galles et Z. Le Rouzic  | <b>Dates de fouilles</b> : 1866, 1927                   |
| <b>Type de sépulture</b> : collective   |   |
| <b>Architecture</b> :<br>- Sépulture à couloir et cellule latérale  |   |
| <b>Données anthropologiques</b> :   |   |
| <b>Pointes de flèches</b> : 3   |   |
| <b>Mobilier funéraire associé</b> :<br>- Céramique : 8 gobelets campaniformes (4 types maritime, 1 décoré de coups d'ongle, 3 autres décorés)<br>- Or : 1 pomelle, 1 pépite                       |   |
| <b>Attribution culturelle</b> : Campaniforme  | <b>Datation</b> :                                       |
| <b>Lieu de conservation</b> : Musée de Préhistoire J. Miln - Z. Le Rouzic, Carnac, Musée d'Histoire et d'Archéologie, Vannes  | <b>N° d'inventaire</b> : 82.75.1 (MPMLR), IM-0292 (MHA) |
| <b>Bibliographie</b> : Cussé et Galles, 1866 ; Gaillard, 1890 ; Le Rouzic, 1930b, 1933 et 1934 ; Jacq, 1940 ; Treinen, 1970 ; Salanova, 2000 ; archives, Société polymathique du Morbihan, Vannes |   |
| <b>Commentaire</b> :  |   |
|  <p style="text-align: center;">0                      2 m</p>  |   |
| Plan de la tombe, d'après Le Rouzic, 1933.  |   |



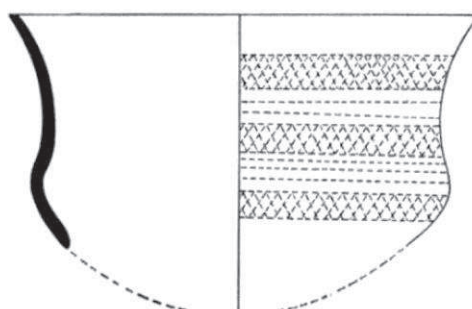
FR-59-01



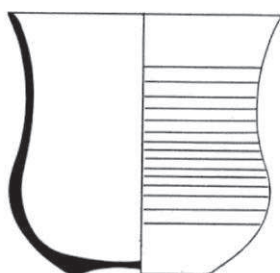
FR-59-02



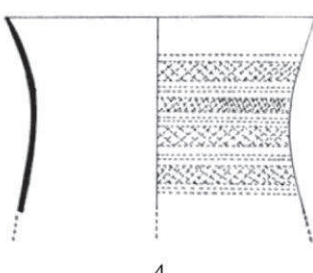
1



2



3



4



5



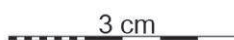
6



7



8

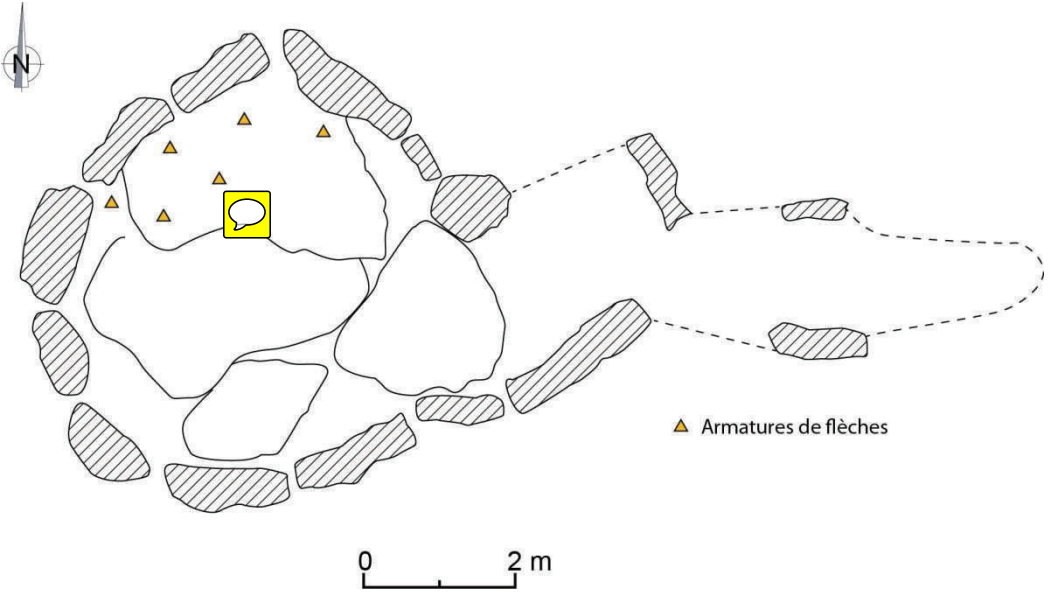


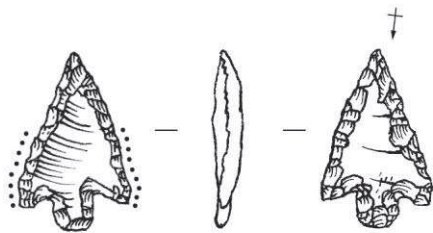
**Planche 74 – Mobilier campaniforme de la sépulture à couloir et cellule latérale d’Er-Roh / Kermarker, La Trinité-sur-Mer, Morbihan.**

N° 1 à 8 : échelle 1:4 ; FR-59-01, d’après Le Rouzic, 1934 ; FR-59-02, dessin C. Nicolas ; n° 1 à 4, d’après Treinen, 1970 ; n° 5 (en haut) et 6, aquarelle L. de Cussé, archives, Société polymathique du Morbihan, Vannes ; n° 5 (en bas), 7 et 8, d’après Salanova, 2000.

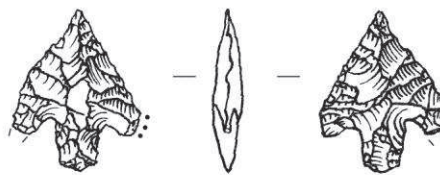


## FR-60 – Kervilor

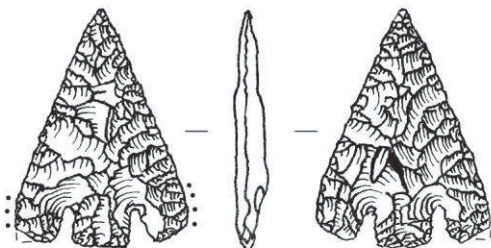
|   |   |
|---|---|
| <b>Commune :</b> La Trinité-sur-Mer   | <b>Département :</b> Morbihan               |
| <b>Fouilleurs :</b> L. de Cussé et L. Galles, F. Gaillard, Z. Le Rouzic   | <b>Dates de fouilles :</b> 1866, 1886, 1927 |
| <b>Type de sépulture :</b> collective   |   |
| <b>Architecture :</b><br>- Tombe à couloir  |   |
| <b>Données anthropologiques :</b>   |   |
| <b>Pointes de flèches :</b> 6   |   |
| <b>Mobilier funéraire associé :</b><br>- Or : 1 applique (n° 1)   |   |
| <b>Attribution culturelle :</b> Campaniforme  | <b>Datation :</b>                           |
| <b>Lieu de conservation :</b> Musée d'Archéologie Nationale, Saint-Germain-en-Laye  | <b>N° d'inventaire :</b> 72895.A-F          |
| <b>Bibliographie :</b> Cussé et Galles, 1866 ; Gaillard, 1886 et 1887b ; Chatellier, archives départementales, Quimper ; Le Rouzic, 1930 ; Jacq, 1940   |   |
| <b>Commentaire :</b>  |   |
|  <p style="text-align: center;">         Plan de la tombe, F. Gaillard,<br/>         d'après Chatellier, Archives départementales, Quimper.<br/>         DAO C. Nicolas.       </p> |   |



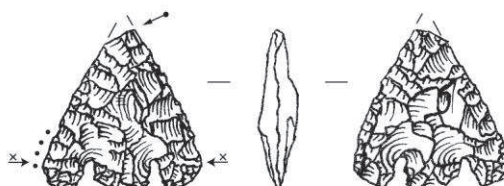
FR-60-01



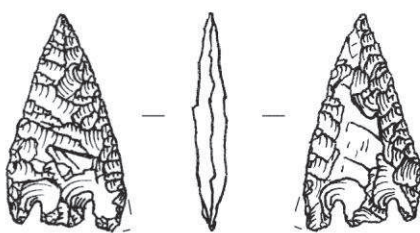
FR-60-02



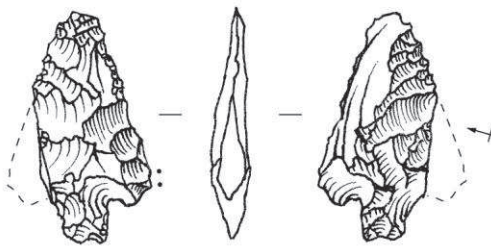
FR-60-03



FR-60-04



FR-60-05



FR-60-06



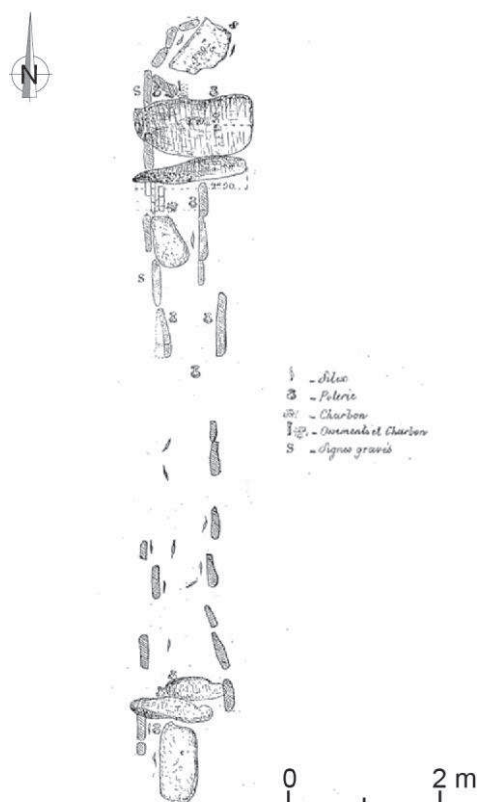
1



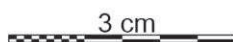
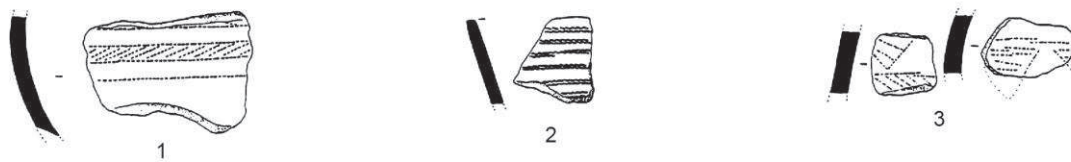
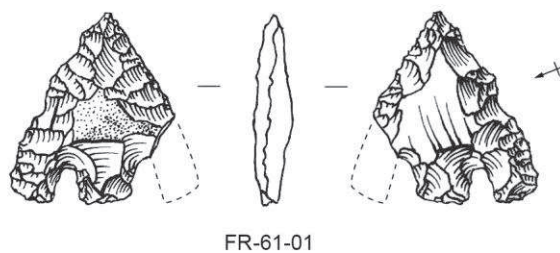
**Planche 75 – Mobilier de la tombe à couloir de Kervilor, La Trinité-sur-Mer, Morbihan.**  
 N° 1 : échelle 1:2 ; FR-60-01 à FR-60-06, dessins C. Nicolas ; n° 1, d'après Le Rouzic, 193

## FR-61 – Mané-Roullarde

|   |                                    |
|---|------------------------------------|
| <b>Commune</b> : La Trinité-sur-Mer   | <b>Département</b> : Morbihan      |
| <b>Fouilleur</b> : Z. Le Rouzic   | <b>Date de fouilles</b> : 1900     |
| <b>Type de sépulture</b> : collective   |                                    |
| <b>Architecture</b> :<br>- Allée couverte   |                                    |
| <b>Données anthropologiques</b> : ossements incinérés ?                           |                                    |
| <b>Pointes de flèches</b> : 1   |                                    |
| <b>Mobilier funéraire associé</b> :<br>- Céramique : 3 gobelets (1 type maritime) |                                    |
| <b>Attribution culturelle</b> : Campaniforme                                      | <b>Datation</b> :                  |
| <b>Lieu de conservation</b> : Musée de Préhistoire J. Miln - Z. Le Rouzic, Carnac | <b>N° d'inventaire</b> : R.82.7.28 |
| <b>Bibliographie</b> : Le Rouzic, 1901 ; Jacq, 1940 ; Salanova, 2000              |                                    |
| <b>Commentaire</b> :  |                                    |



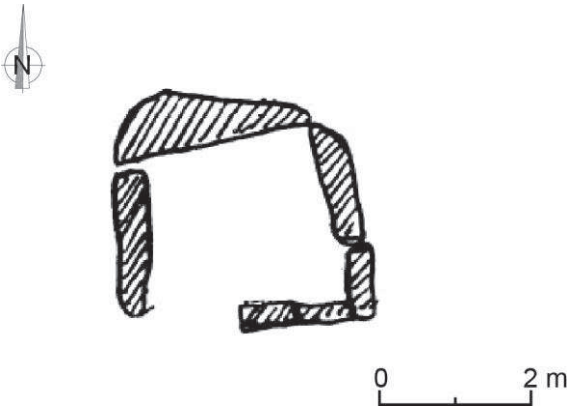
Plan de la tombe, d'après Le Rouzic, 1901.

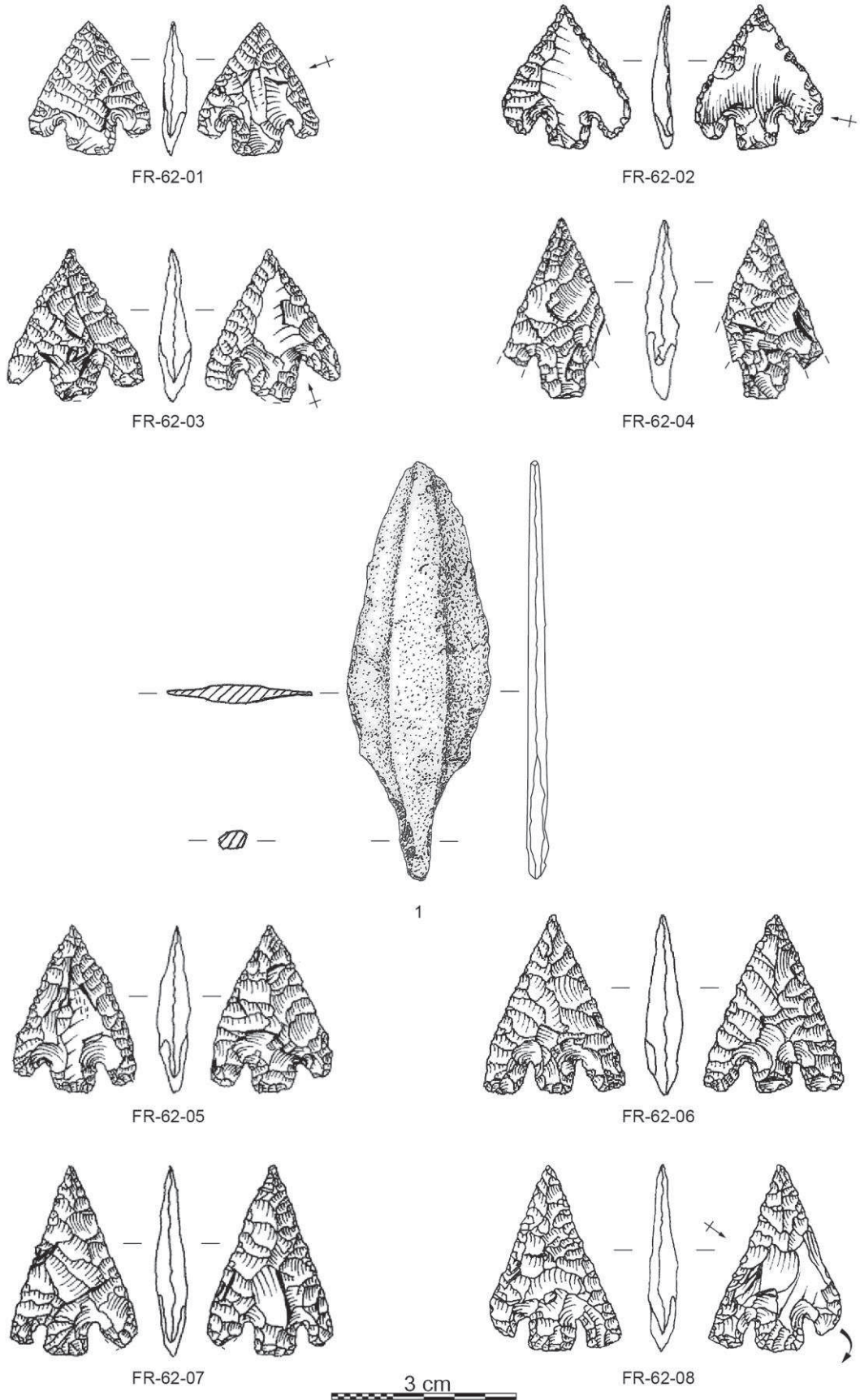


**Planche 76 – Mobilier campaniforme de l’allée couverte de Mané-Roullarde, La Trinité-sur-Mer, Morbihan.**

N° 1 à 3 : échelle 1:3 ; FR-61-01, dessin C. Nicolas ; n° 1 à 3, d’après Salanova, 2000.

## FR-62 – Kercadoret

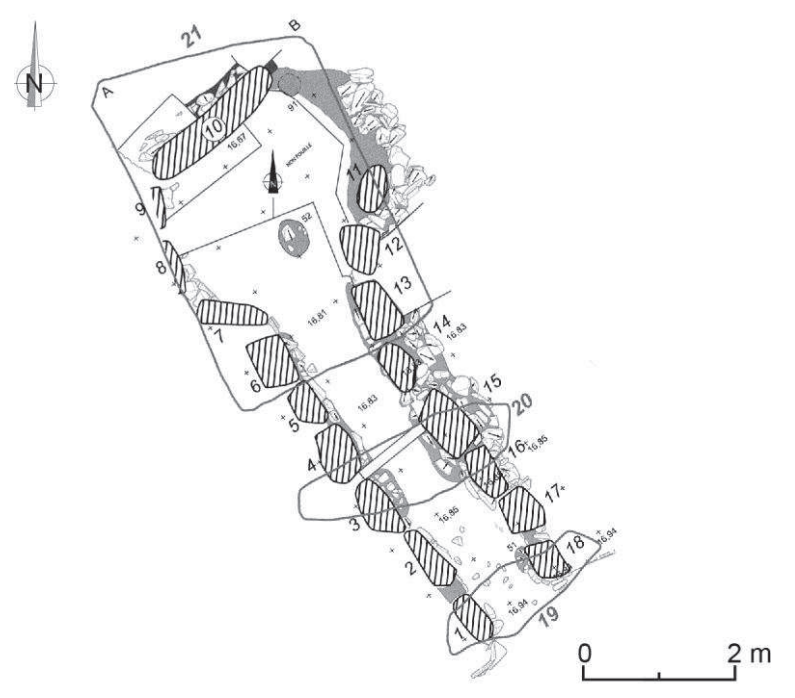
|  |  |
|--|--|
| <b>Commune</b> : Locmariaquer  | <b>Département</b> : Morbihan          |
| <b>Fouilleur</b> : Z. Le Rouzic  | <b>Date de fouilles</b> : 1929         |
| <b>Type de sépulture</b> : collective  |  |
| <b>Architecture</b> :<br>- Dolmen simple   |  |
| <b>Données anthropologiques</b> :  |  |
| <b>Pointes de flèches</b> : 8  |  |
| <b>Mobilier funéraire associé</b> :<br>- Céramique : 6 tessons d'un gobelet fin à pâte rouge, 2 tessons à engobe rouge, 1 tesson à cordon digité<br>- Cuivre arsénié : 1 pointe de Palmela |  |
| <b>Attribution culturelle</b> : Campaniforme   | <b>Datation</b> :                      |
| <b>Lieu de conservation</b> : Musée de Préhistoire J. Miln - Z. Le Rouzic, Carnac  | <b>N° d'inventaire</b> : R.82.52.38-45 |
| <b>Bibliographie</b> : Le Rouzic, 1931 ; Jacq, 1940 ; Briard <i>et al.</i> , 1998  |  |
| <b>Commentaire</b> :   |  |
|    |  |
| Plan de la tombe, d'après Le Rouzic, 1931.   |  |



**Planche 77 – Mobilier campaniforme du dolmen de Kercadoret, Locmariaquer, Morbihan.**

Dessins C. Nicolas.

## FR-63 – La Table des Marchands

|  |  |
|--|--|
| <b>Commune :</b> Locmariaquer  | <b>Département :</b> Morbihan                              |
| <b>Fouilleur :</b> Maudet du Penhouët, D'Ault du Mesnil, J. L'Helgouac'h et S. Cassen  | <b>Date de fouilles :</b> 1811, 1905, 1986-1994            |
| <b>Type de sépulture :</b> collective  |  |
| <b>Architecture :</b><br>- Tombe à couloir   |  |
| <b>Données anthropologiques :</b>  |  |
| <b>Pointes de flèches :</b> 3  |  |
| <b>Mobilier funéraire associé :</b><br>- Céramique : 10 gobelets campaniformes (4 types maritime ; n° 1 et 2)<br>- Or : 1 peloton de fil |  |
| <b>Attribution culturelle :</b> Campaniforme   | <b>Datation :</b>  |
| <b>Lieu de conservation :</b> Musée de Préhistoire J. Miln - Z. Le Rouzic, Carnac, Musée d'Histoire et d'Archéologie, Vannes             | <b>N° d'inventaire :</b> R.82.36.1-2 (MPMLR), IM0354 (MHA) |
| <b>Bibliographie :</b> Fréminville, 1829 ; Closmadeuc, 1892 ; Jacq, 1940 ; Cassen, 2009a ; Cassen et François, 2009                      |  |
| <b>Commentaire :</b>   |  |
|    |  |
| Plan de la tombe, d'après Cassen, 2009a.   |  |



FR-63-01

FR-63-02



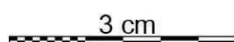
FR-63-03



1



2

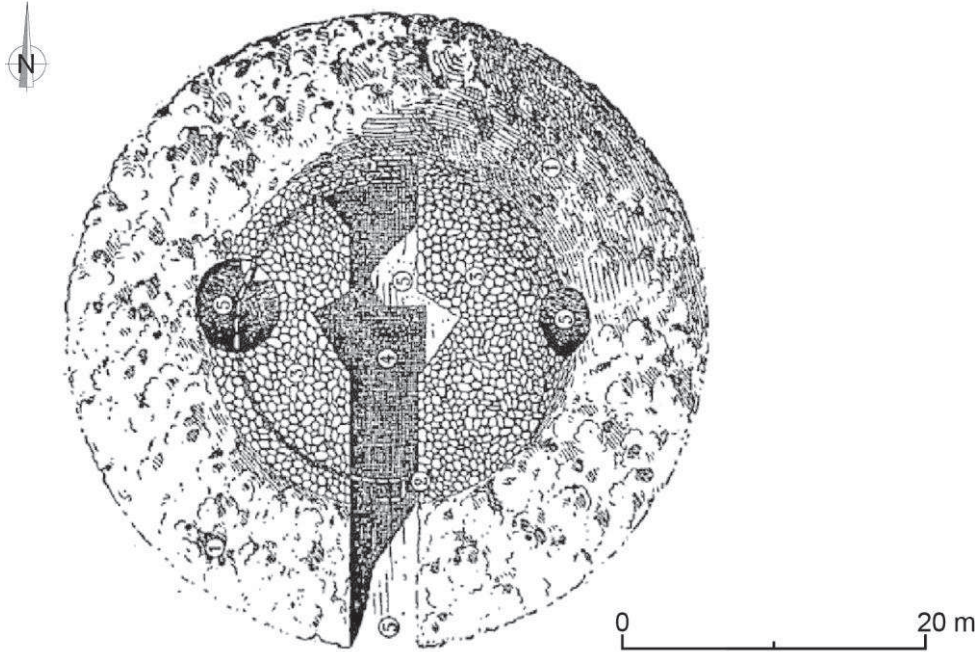



**Planche 78 – Mobilier campaniforme de la tombe à couloir de la Table des Marchands, Locmariaquer, Morbihan.**

N° 1 et 2 : échelle 1:2 ; FR-63-01 à FR-63-03, clichés C. Nicolas ; n° 1 et 2, d'après Cassen et François, 2009.



## FR-64 – Saint-Fiacre

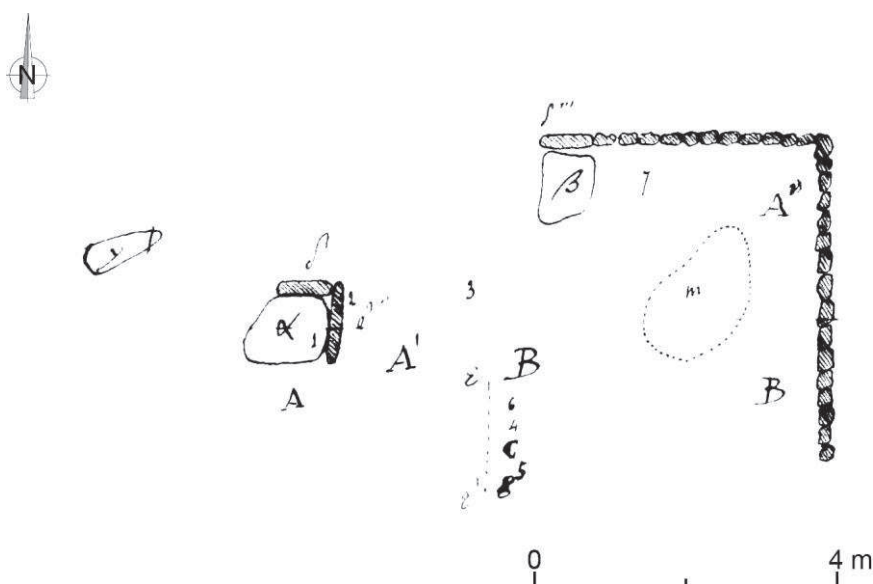
|   |   |
|---|---|
| <b>Commune</b> : Melrand  | <b>Département</b> : Morbihan   |
| <b>Fouilleur</b> : P. Aveneau de la Grancière   | <b>Date de fouilles</b> : 1898  |
| <b>Type de sépulture</b> : individuelle   |   |
| <b>Architecture</b> : <ul style="list-style-type: none"> <li>- Tumulus, 50 m de diamètre x 5 m de hauteur</li> <li>- Enceinte en pierre semi-circulaire</li> <li>- Cairn</li> <li>- Dalle de couverture, 2,5 x 0,9 x 0,2 m</li> <li>- Coffre en pierre sèches, 2,3 x 0,8 x 1,3 m, orienté E-O, plancher en bois de chêne</li> </ul>                                       |   |
| <b>Données anthropologiques</b> :   |   |
| <b>Pointes de flèches</b> : 2   |   |
| <b>Mobilier funéraire associé</b> : <ul style="list-style-type: none"> <li>- Alliage cuivreux : 10 poignards (6 types Rumédon, 1 type Trévélec, 1 type rhodanien/Únětice ; n° 1 à 10), 2 haches à rebords (n° 11 et 12)</li> <li>- Argent : 1 gobelet (n° 13)</li> <li>- Or : clous de décoration des poignards</li> <li>- Ambre : 1 brassard d'archer (n° 14)</li> </ul> |   |
| <b>Attribution culturelle</b> : Bronze ancien, étape 3  | <b>Datation</b> : 3555 ± 35 BP (SUERC-30676), soit 2016-1771 cal BC, bois (aulne) de fourreau ; 3900 ± 135 BP (Gif-863), soit 2864-1983 cal BC, bois de coffret |
| <b>Lieu de conservation</b> : Ashmolean Museum, Oxford  | <b>N° d'inventaire</b> : AN.TN.2648   |
| <b>Bibliographie</b> : Aveneau de la Grancière, 1898 ; Giot, 1969 ; Needham, 2000a ; Needham <i>et al.</i> , 2006 ; Nicolas <i>et al.</i> , soumis  |   |
| <b>Commentaire</b> : La date radiocarbone SUERC-30676 a été obtenue grâce à A. Sheridan (NMS) et financée par la Society of Antiquaries of London.  |   |
|   |   |
| Plan du tumulus, d'après Aveneau de la Grancière, 1898  |   |



**Planche 79 – Mobilier du tumulus de Saint-Fiacre, Melrand, Morbihan.**

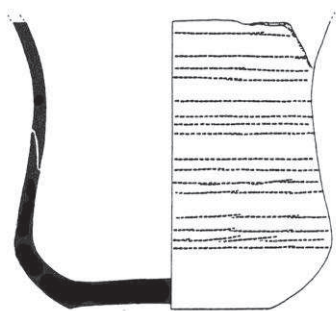
N° 1 à 14 : échelle 1:3 ; FR-64-01 et FR-63-03, dessins C. Nicolas ; n° 1 et 14, d'après Needham, 2000a ; n° 2 à 12, d'après Aveneau de la Grancière, 1898 ; n° 13, d'après Needham *et al.*, 2006.

## FR-65 – Beg-er-Lann / Fort-Bloqué

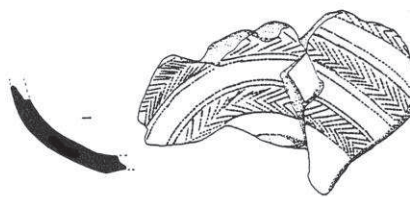
|   |                                |
|---|--------------------------------|
| <b>Commune</b> : Ploemeur   | <b>Département</b> : Morbihan  |
| <b>Fouilleur</b> : L. Le Pontois  | <b>Date de fouilles</b> : 1892 |
| <b>Type de sépulture</b> : collective   |                                |
| <b>Architecture</b> :<br>- Dolmen (tombe à couloir ?)   |                                |
| <b>Données anthropologiques</b> :   |                                |
| <b>Pointes de flèches</b> : 1   |                                |
| <b>Mobilier funéraire associé</b> :<br>- Céramique : 3 gobelets campaniformes (type épimaritime ; n° 1 à 3)<br>- Alliage cuivreux : 1 « grain » (n° 4)  |                                |
| <b>Attribution culturelle</b> : Campaniforme  | <b>Datation</b> :              |
| <b>Lieu de conservation</b> : Musée d'Archéologie Nationale, Saint-Germain-en-Laye ?  | <b>N° d'inventaire</b> :       |
| <b>Bibliographie</b> : Martin, 1900 ; Chatellier, archives, Archives départementales, Quimper ; Salanova, 2000 ; Gouézin, 2007  |                                |
| <b>Commentaire</b> :  |                                |
|  <p style="text-align: center;">Plan de la tombe, L. Le Pontois,<br/>d'après Chatellier, Archives départementales, Quimper.</p> |                                |



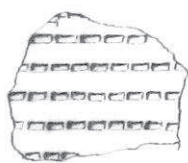
FR-65-01




1



2



3



4



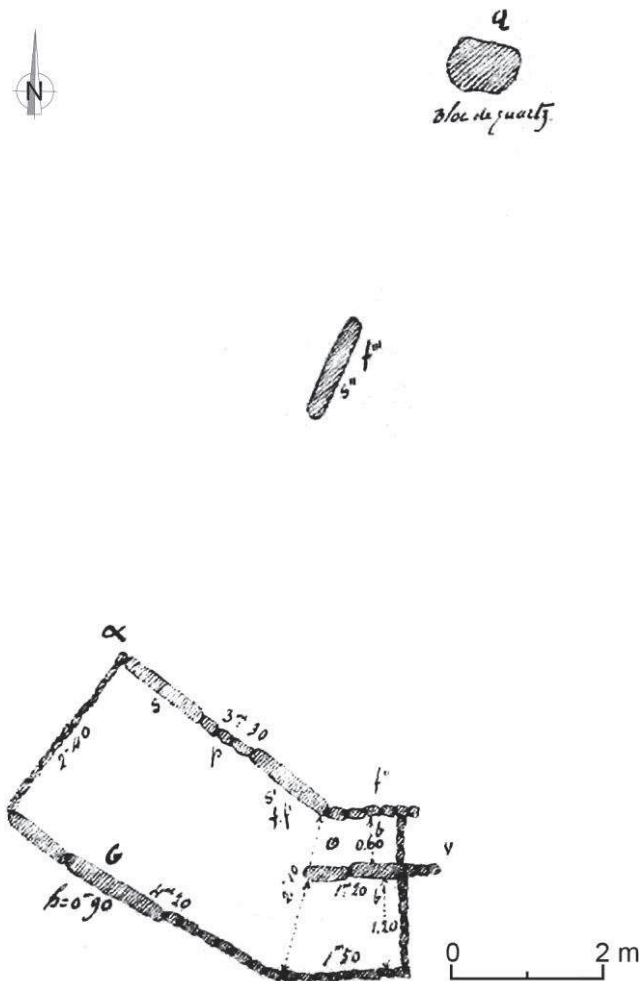
**Planche 80 – Mobilier campaniforme du dolmen de Beg-er-Lann / Fort-Bloqué, Ploemeur, Morbihan.**

N° 1 et 2 : échelle 1:3 ; FR-65-01, d'après Martin, 1900 ; n° 1 et 2, d'après Salanova, 2000 ; n° 3 et 4, L. Le Pontois, d'après Chatellier, archives, Archives départementales, Quimper.

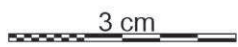
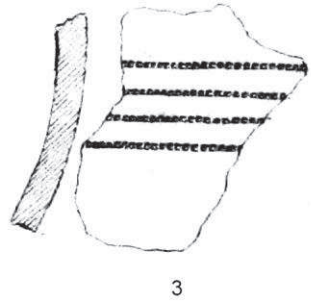
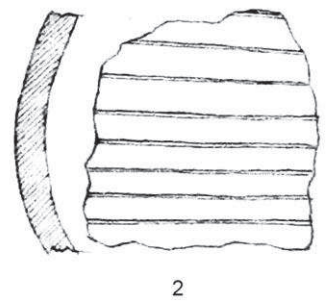
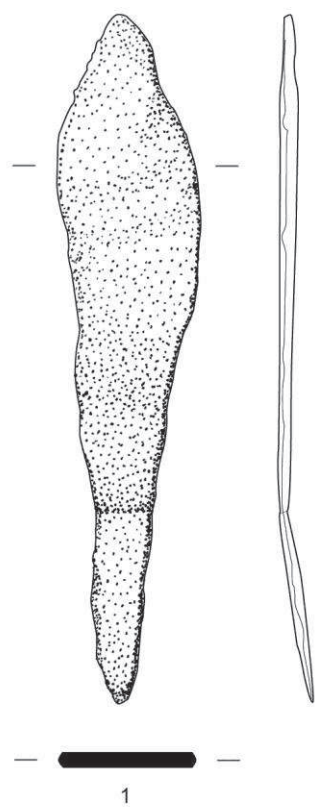
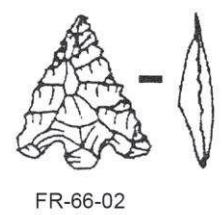
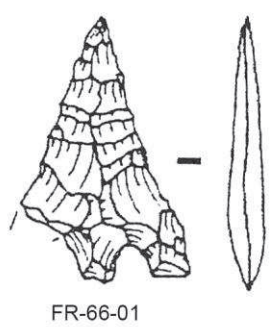
## FR-66 – Port-Fétih / Runélen

|   |                                |
|---|--------------------------------|
| <b>Commune :</b> Ploemeur   | <b>Département :</b> Morbihan  |
| <b>Fouilleur :</b> L. Le Pontois  | <b>Date de fouilles :</b> 1892 |
| <b>Type de sépulture :</b> collective   |                                |
| <b>Architecture :</b><br>- Dolmen   |                                |
| <b>Données anthropologiques :</b> ossements   |                                |
| <b>Pointes de flèches :</b> 2   |                                |
| <b>Mobilier funéraire associé :</b><br>- Céramique : tessons campaniformes (n° 2 et 3)<br>- Alliage cuivreux : 1 pointe foliacée à soie (pseudo-Palmela ? ; n° 1) |                                |
| <b>Attribution culturelle :</b> Campaniforme  | <b>Datation :</b>              |
| <b>Lieu de conservation :</b> Musée d'Archéologie Nationale, Saint-Germain-en-Laye ?  | <b>N° d'inventaire :</b> 72943 |
| <b>Bibliographie :</b> Chatellier, archives, Archives départementales, Quimper ; Martin, 1900 ; Gouézin, 2007 ; Ihuel, 2008                                       |                                |

**Commentaire :**



Plan de la tombe, L. Le Pontois,  
d'après Chatellier, Archives départementales, Quimper.

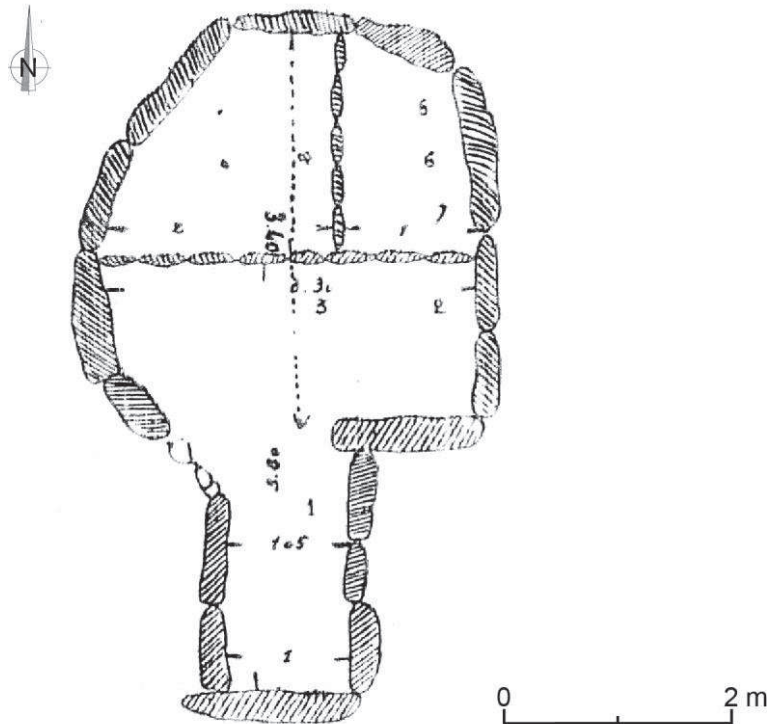


**Planche 81 – Mobilier campaniforme du dolmen de Port-Féti'h / Runélen, Ploemeur, Morbihan.**

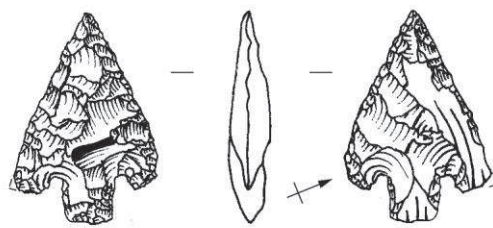
FR-66-01 et FR-66-02, d'après Ihuel, 2008 ; n° 1, dessin C. Nicolas ; n° 2 et 3, d'après Chatellier, archives, Archives départementales, Quimper.

## FR-67 – Saint-Adrien

|   |                                     |
|---|-------------------------------------|
| <b>Commune :</b> Ploemeur   | <b>Département :</b> Morbihan       |
| <b>Fouilleur :</b> Z. Le Rouzic, M & S.-J. Péquart                                | <b>Date de fouilles :</b> 1921      |
| <b>Type de sépulture :</b> collective   |                                     |
| <b>Architecture :</b><br>- Tombe à couloir et à chambres compartimentées          |                                     |
| <b>Données anthropologiques :</b> ossements                                       |                                     |
| <b>Pointes de flèches :</b> 1   |                                     |
| <b>Mobilier funéraire associé :</b><br>- Céramique : 1 gobelet campaniforme       |                                     |
| <b>Attribution culturelle :</b> Campaniforme                                      | <b>Datation :</b>                   |
| <b>Lieu de conservation :</b> Musée de Préhistoire J. Miln - Z. Le Rouzic, Carnac | <b>N° d'inventaire :</b> R.82.27.26 |
| <b>Bibliographie :</b> Le Rouzic et Péquart, 1922 ; Jacq, 1940 ; Gouézin, 2007    |                                     |
| <b>Commentaire :</b>  |                                     |



Plan de la tombe, d'après Le Rouzic et Péquart, 1922.



FR-67-01

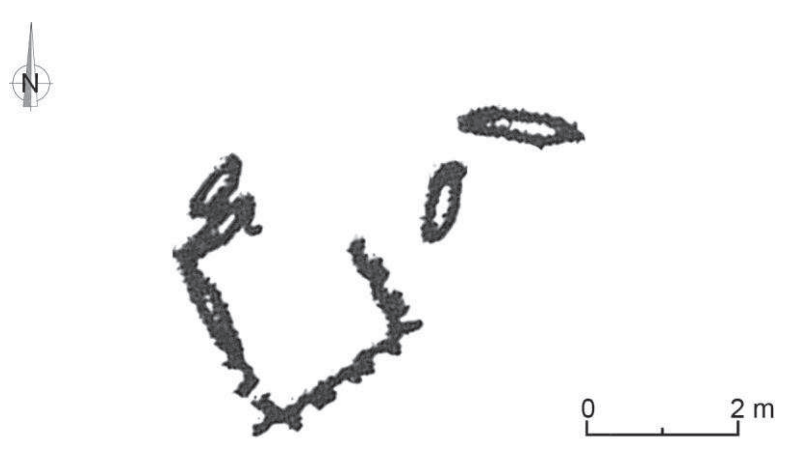


**Planche 82 – Flèches de la tombe à couloir et à chambres compartimentées de Saint-Adrien, Ploemeur, Morbihan.**

Dessin C. Nicolas.

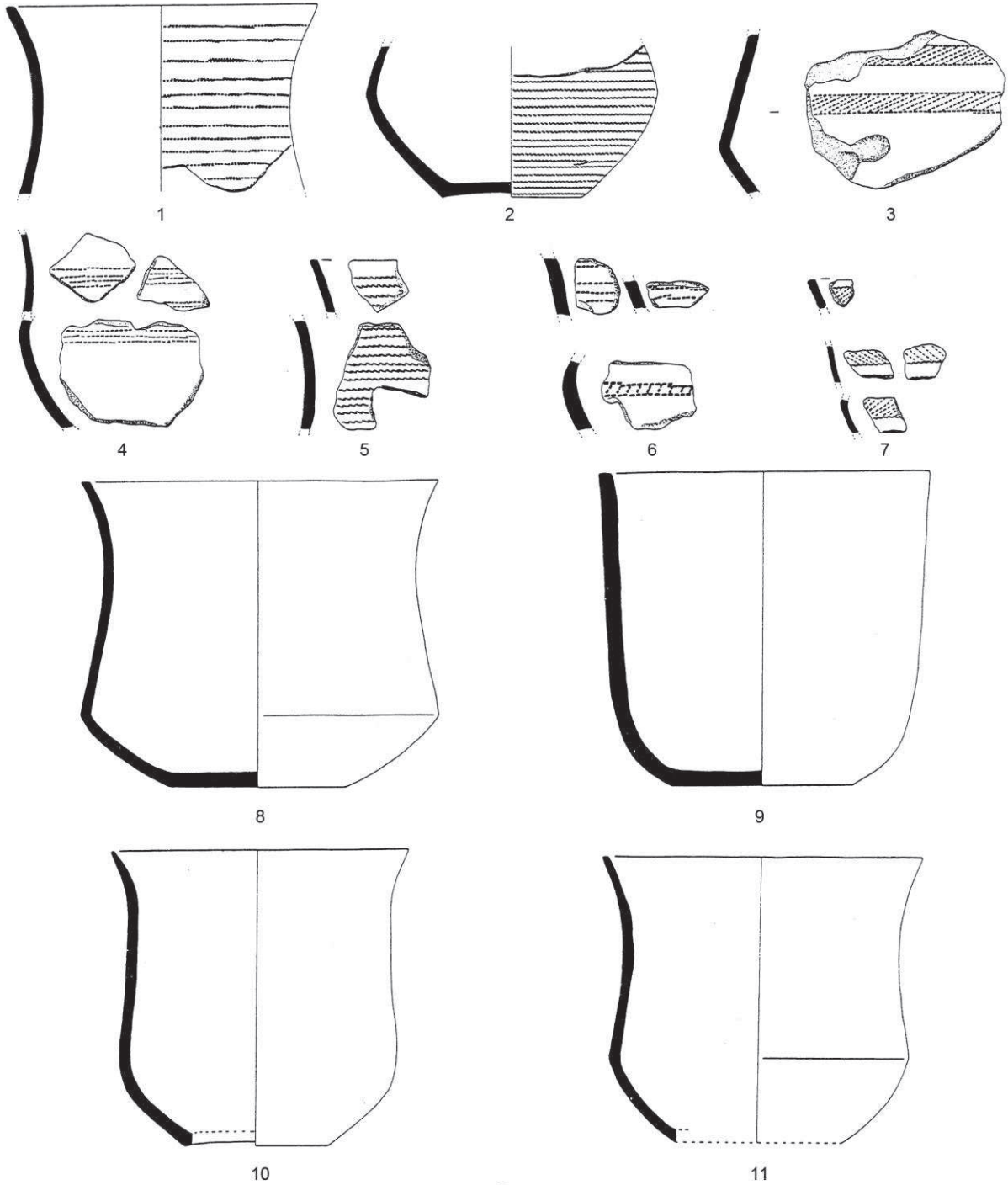


## FR-68 – Tuchenn-er-Hroëk

|  |                                |
|--|--------------------------------|
| <b>Commune</b> : Ploemeur  | <b>Département</b> : Morbihan  |
| <b>Fouilleur</b> : L. Le Pontois   | <b>Date de fouilles</b> : 1905 |
| <b>Type de sépulture</b> : collective  |                                |
| <b>Architecture</b> :<br>- Tertre tumulaire  |                                |
| <b>Données anthropologiques</b> : ossements  |                                |
| <b>Pointes de flèches</b> : 1  |                                |
| <b>Mobilier funéraire associé</b> :<br>- Céramique : 11 gobelets campaniformes (3 types maritimes ; n° 1 à 11) |                                |
| <b>Attribution culturelle</b> : Campaniforme   | <b>Datation</b> :              |
| <b>Lieu de conservation</b> : Musée d'Archéologie Nationale, Saint-Germain-en-Laye ?                           | <b>N° d'inventaire</b> :       |
| <b>Bibliographie</b> : Martin, 1900 ; Salanova, 2000 ; Gouézin, 2007   |                                |
| <b>Commentaire</b> :   |                                |
|                            |                                |
| Plan de la tombe, d'après Gouézin, 2007.   |                                |



FR-68-01

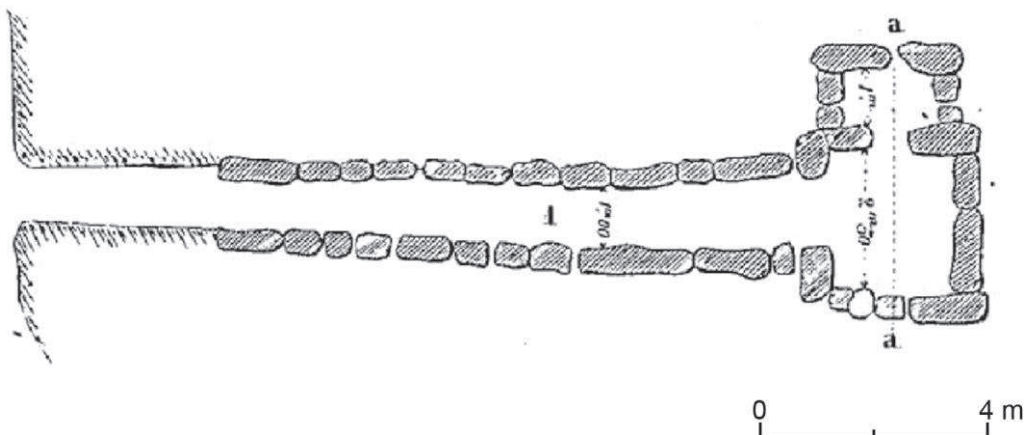


**Planche 83 – Mobilier campaniforme du tertre tumulaire de Tuchenn-er-Hroëk, Ploemeur, Morbihan.**

N° 1 à 11 : échelle 1:3 ; FR-68-01, d'après Martin, 1900 ; n° 1 à 11, d'après Salanova, 2000.

## FR-69 – Rondossec

|   |                                       |
|---|---------------------------------------|
| <b>Commune :</b> Plouharnel   | <b>Département :</b> Morbihan         |
| <b>Fouilleurs :</b> Le Bail, Z. Le Rouzic   | <b>Dates de fouilles :</b> 1849, 1900 |
| <b>Type de sépulture :</b> collective   |                                       |
| <b>Architecture :</b><br>- Tombe à couloir et à cellule latérale  |                                       |
| <b>Données anthropologiques :</b> ossements   |                                       |
| <b>Pointes de flèches :</b> 1   |                                       |
| <b>Mobilier funéraire associé :</b><br>- Céramique : 1 vase<br>- Or : 2 colliers à lamelles découpées ("Gargantillas de tiras") |                                       |
| <b>Attribution culturelle :</b> Campaniforme  | <b>Datation :</b>                     |
| <b>Lieu de conservation :</b> Musée de Préhistoire J. Miln - Z. Le Rouzic, Carnac   | <b>N° d'inventaire :</b> R.82.24.4    |
| <b>Bibliographie :</b> Fréminville, 1857 ; Closmadeuc, 1882 ; Le Rouzic, 1930b ; Jacq, 1940 ; Eluère, 1982                      |                                       |
| <b>Commentaire :</b> Le vase contenait les deux colliers en or.   |                                       |




Plan de la tombe, d'après Fréminville, 1857.



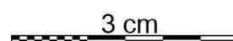
FR-69-01



1



2

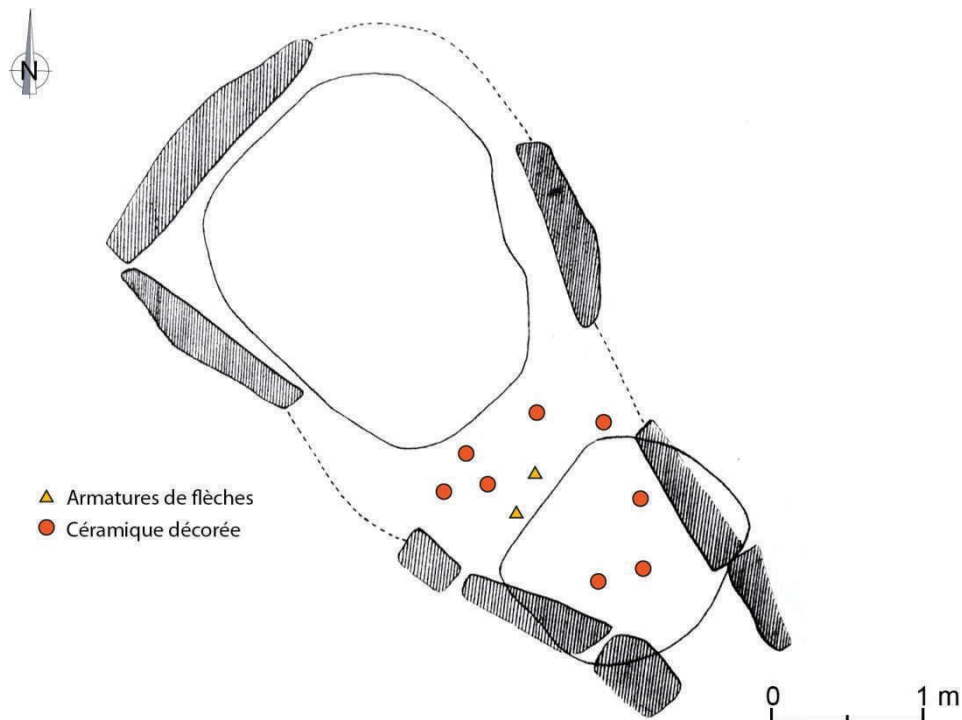


**Planche 84 – Mobilier campaniforme de la tombe à couloir et à cellule latérale de Rondossec, Plouharnel, Morbihan.**

N° 2 : échelle incertaine ; FR-69-01, cliché C. Nicolas ; n° 1, d'après Eluère, 1982 ; n° 2, d'après Le Rouzic, 1930b.

## FR-70 – Mané-Bras

|   |                                |
|---|--------------------------------|
| <b>Commune</b> : Plouhinec  | <b>Département</b> : Morbihan  |
| <b>Fouilleur</b> : F. Gaillard  | <b>Date de fouilles</b> : 1884 |
| <b>Type de sépulture</b> : collective   |                                |
| <b>Architecture</b> :<br>- Tombe à couloir  |                                |
| <b>Données anthropologiques</b> :   |                                |
| <b>Pointes de flèches</b> : 2   |                                |
| <b>Mobilier funéraire associé</b> :<br>- Céramique : tessons campaniformes (dont 2 types épimaritimes, 1 décoré de coup d'ongles, n° 1 à 3) |                                |
| <b>Attribution culturelle</b> : Campaniforme  | <b>Datation</b> :              |
| <b>Lieu de conservation</b> : Musée d'Archéologie Nationale, Saint-Germain-en-Laye ?  | <b>N° d'inventaire</b> :       |
| <b>Bibliographie</b> : Gaillard, 1884a  |                                |
| <b>Commentaire</b> :  |                                |



Plan de la tombe, d'après Gaillard, 1884a (modifié).



FR-70-01



FR-70-02



1



2



3

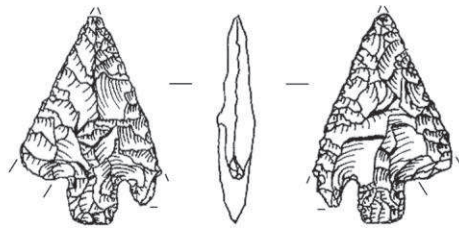


**Planche 85 – Mobilier campaniforme de la tombe à couloir de Mané-Bras, Plouhinec, Morbihan.**

N° 1 à 3 : échelle 1:3 ; d'après Gaillard, 1884a.

### FR-71 – Mané-Meur, Second dolmen

|   |                                    |
|---|------------------------------------|
| <b>Commune :</b> Quiberon   | <b>Département :</b> Morbihan      |
| <b>Fouilleur :</b> Z. Le Rouzic   | <b>Date de fouilles :</b> 1930     |
| <b>Type de sépulture :</b> collective   |                                    |
| <b>Architecture :</b><br>- Dolmen   |                                    |
| <b>Données anthropologiques :</b>   |                                    |
| <b>Pointes de flèches :</b> 1   |                                    |
| <b>Mobilier funéraire associé :</b><br>- Céramique : tessons campaniformes        |                                    |
| <b>Attribution culturelle :</b> Campaniforme                                      | <b>Datation :</b>                  |
| <b>Lieu de conservation :</b> Musée de Préhistoire J. Miln - Z. Le Rouzic, Carnac | <b>N° d'inventaire :</b> R.82.47.3 |
| <b>Bibliographie :</b> Gouézin, 2007  |                                    |
| <b>Commentaire :</b>  |                                    |



FR-71-01

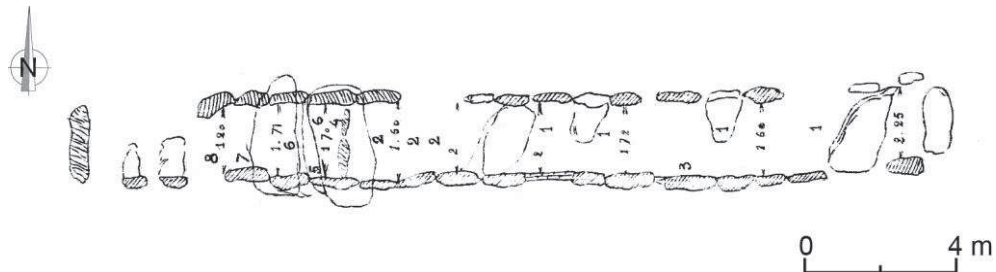


**Planche 86 – Flèche du second dolmen de Mané-Meur, Quiberon, Morbihan.**  
Dessin C. Nicolas.



## FR-72 – Le Net / Clos-er-Bé

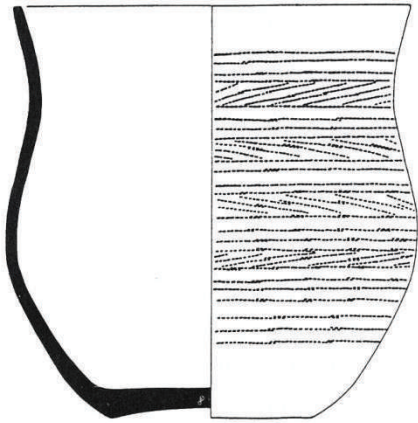
|   |                                    |
|---|------------------------------------|
| <b>Commune</b> : Saint-Gildas-de-Rhuys  | <b>Département</b> : Morbihan      |
| <b>Fouilleur</b> : Z. Le Rouzic, M & S.-J. Péquart  | <b>Date de fouilles</b> : 1921     |
| <b>Type de sépulture</b> : collective   |                                    |
| <b>Architecture</b> :<br>- Allée couverte   |                                    |
| <b>Données anthropologiques</b> :   |                                    |
| <b>Pointes de flèches</b> : 1   |                                    |
| <b>Mobilier funéraire associé</b> :<br>- Céramique : 5 gobelets campaniformes (1 type maritime, 4 types épimaritimes) |                                    |
| <b>Attribution culturelle</b> : Campaniforme  | <b>Datation</b> :                  |
| <b>Lieu de conservation</b> : Musée de Préhistoire J. Miln - Z. Le Rouzic, Carnac                                     | <b>N° d'inventaire</b> : R.82.25.6 |
| <b>Bibliographie</b> : Le Rouzic <i>et al.</i> , 1922 ; Jacq, 1940 ; Salanova, 2000                                   |                                    |
| <b>Commentaire</b> :  |                                    |



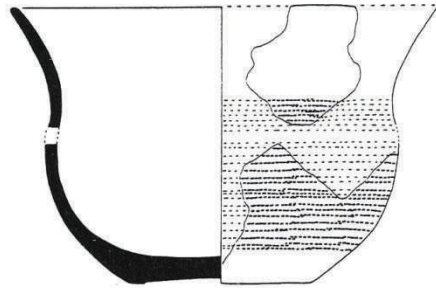
Plan de la tombe, d'après Le Rouzic *et al.*, 1922.



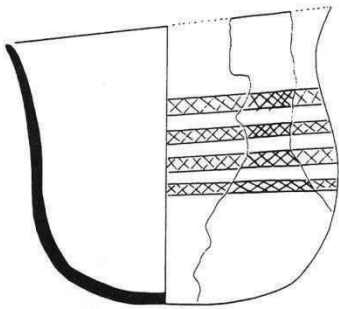
FR-72-01



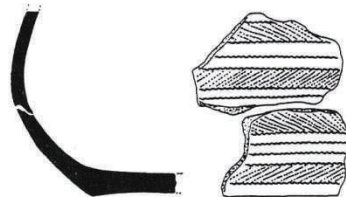
1



2



3



4



5

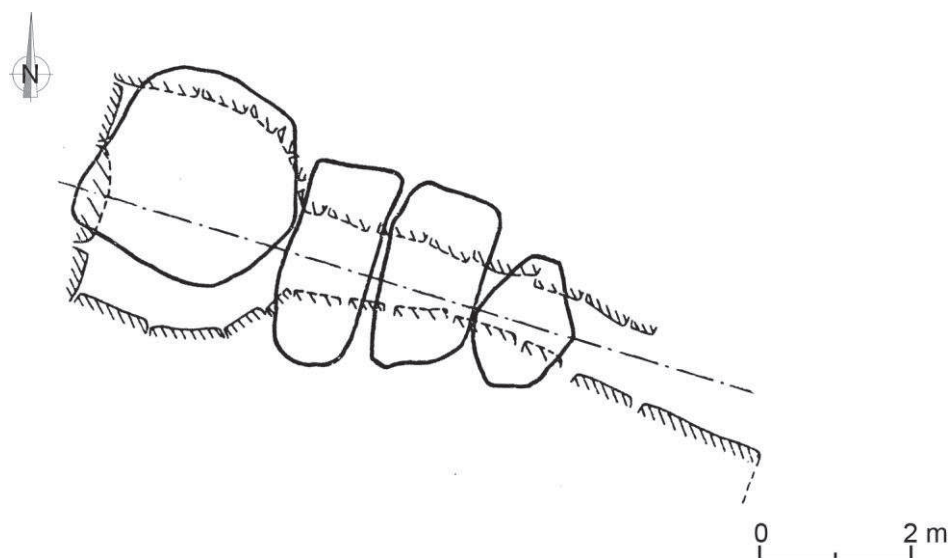


**Planche 87 – Mobilier campaniforme de l'allée couverte du Net / Clos-er-Bé, Saint-Gildas-de-Rhuys, Morbihan.**

N° 1 à 5 : échelle 1:3 ; FR-72-01, cliché C. Nicolas ; n° 1 à 5, d'après Salanova, 2000.

## FR-73 – Mané-Han / Le Petit-Kerambel

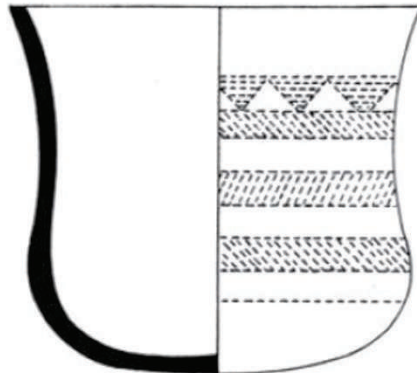
|  |                                     |
|--|-------------------------------------|
| <b>Commune</b> : Saint-Philibert   | <b>Département</b> : Morbihan       |
| <b>Fouilleur</b> : Z. Le Rouzic  | <b>Date de fouilles</b> : 1928      |
| <b>Type de sépulture</b> : collective  |                                     |
| <b>Architecture</b> :<br>- Tombe à couloir   |                                     |
| <b>Données anthropologiques</b> :  |                                     |
| <b>Pointes de flèches</b> : 1  |                                     |
| <b>Mobilier funéraire associé</b> :<br>- Céramique : 2 gobelets campaniformes            |                                     |
| <b>Attribution culturelle</b> : Campaniforme   | <b>Datation</b> :                   |
| <b>Lieu de conservation</b> : Musée de Préhistoire J. Miln - Z. Le Rouzic, Carnac        | <b>N° d'inventaire</b> : R.82.52.37 |
| <b>Bibliographie</b> : Le Rouzic, 1939 ; Jacq, 1940 ; L'Helgouac'h, 1965 ; Treinen, 1970 |                                     |
| <b>Commentaire</b> :   |                                     |



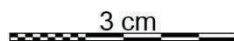
Plan de la tombe, d'après L'Helgouac'h, 1965.



FR-73-01



1



**Planche 88 – Mobilier campaniforme de la tombe à couloir de Mané-Han / Le Petit-Kerambel, Saint-Philibert, Morbihan.**

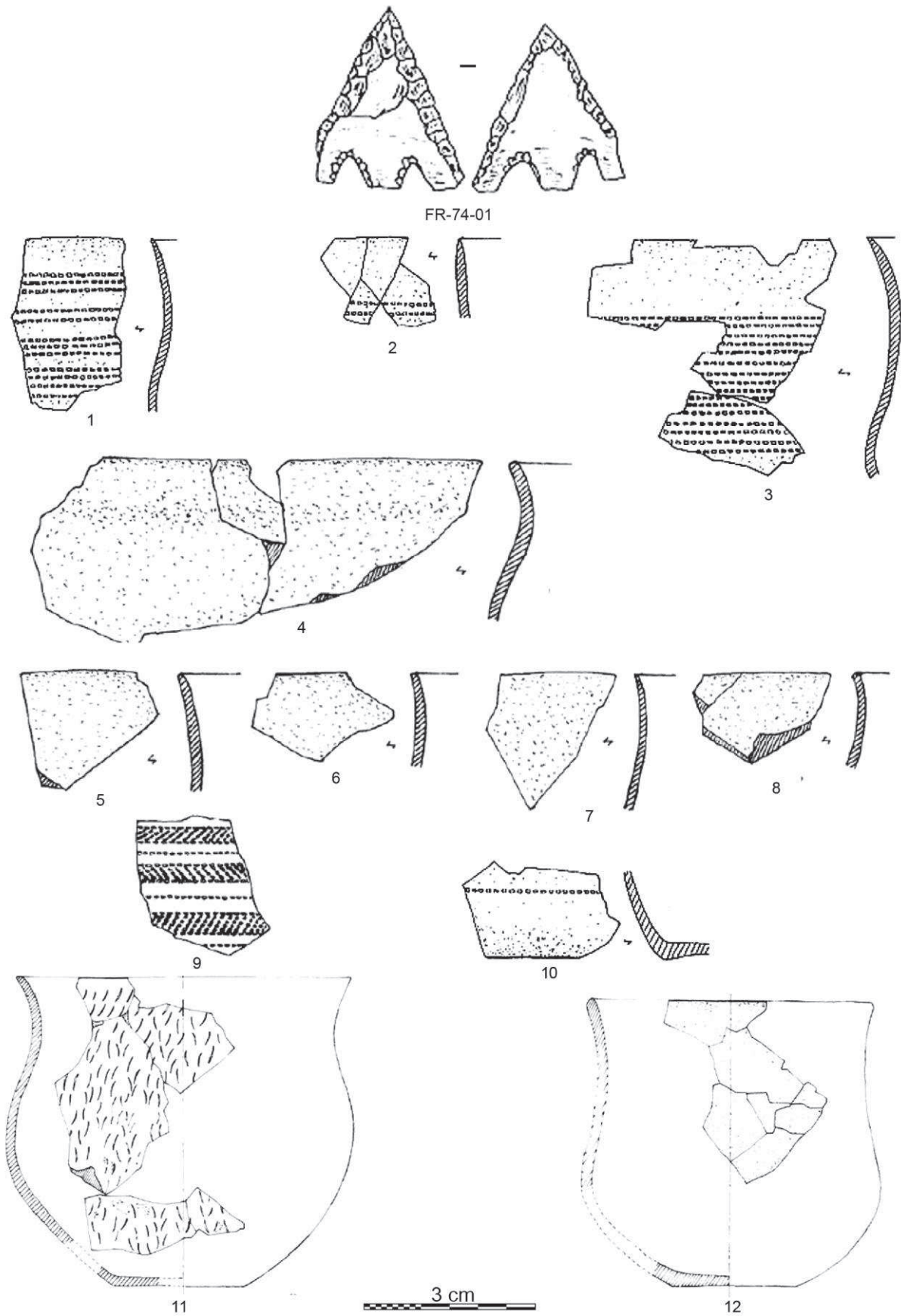
N° 1 : échelle 1:3 ; FR-73-01, cliché C. Nicolas ; n° 1, d'après Treinen, 1970.

## FR-74 – Brehuidic

|   |                                |
|---|--------------------------------|
| <b>Commune</b> : Sarzeau-Brillac  | <b>Département</b> : Morbihan  |
| <b>Fouilleur</b> : J. Lecornec  | <b>Date de fouilles</b> : 1987 |
| <b>Type de sépulture</b> : collective   |                                |
| <b>Architecture</b> :<br>- Tombe à couloir ?  |                                |
| <b>Données anthropologiques</b> :   |                                |
| <b>Pointes de flèches</b> : 1   |                                |
| <b>Mobilier funéraire associé</b> :<br>- Céramique : au moins 8 gobelets campaniformes (1 type maritime, 2 types épimaritimes, 1 décoré de coups d'ongle ; n° 1 à 12) |                                |
| <b>Attribution culturelle</b> : Campaniforme  | <b>Datation</b> :              |
| <b>Lieu de conservation</b> :   | <b>N° d'inventaire</b> :       |
| <b>Bibliographie</b> : Lecornec, 1988   |                                |
| <b>Commentaire</b> :  |                                |



Plan de la tombe, d'après Lecornec, 1988.

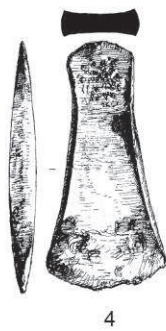

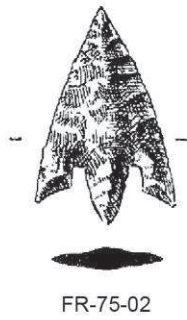



**Planche 89 – Mobilier campaniforme de la tombe à couloir de Brehuidic, Sarzeau-Brillac, Morbihan.**

N° 1 à 10 : échelle 1:3 ; n° 11 et 12 : échelle 1:6 ; d'après Lecornec, 1988.

## FR-75 – Loucé

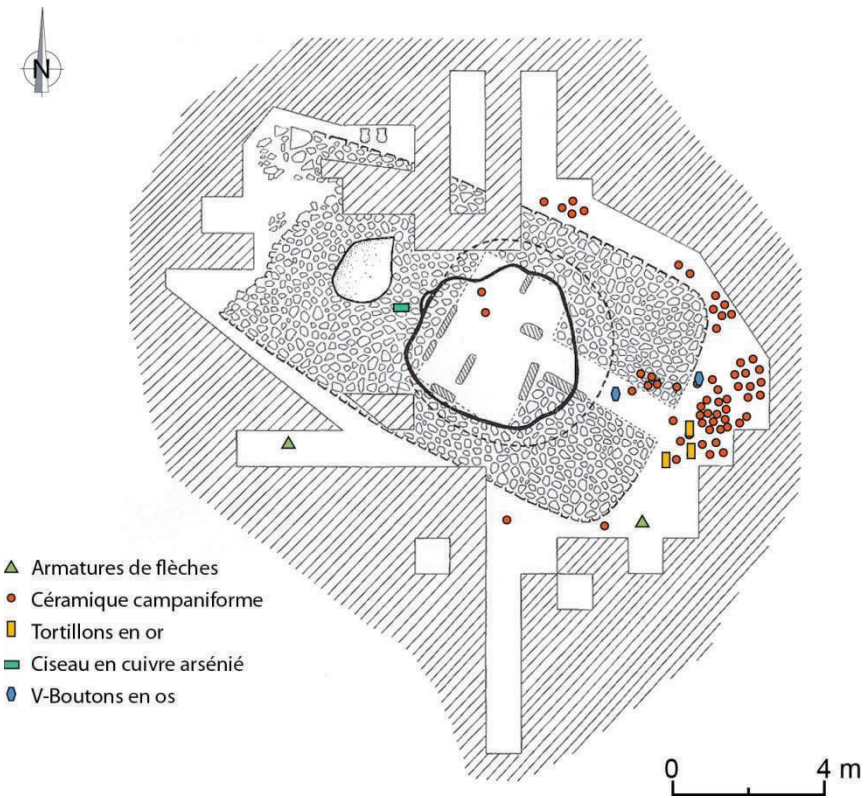
|  |                                |
|--|--------------------------------|
| <b>Commune :</b> Loucé   | <b>Département :</b> Orne      |
| <b>Fouilleur :</b> ?   | <b>Date de fouilles :</b> 1902 |
| <b>Type de sépulture :</b> individuelle ?  |                                |
| <b>Architecture :</b><br>- Tumulus   |                                |
| <b>Données anthropologiques :</b>  |                                |
| <b>Pointes de flèches :</b> 6  |                                |
| <b>Mobilier funéraire associé :</b><br>- Alliage cuivreux : 5 poignards (2 types Rumédon, 1 type Longues), 1 hache à rebords |                                |
| <b>Attribution culturelle :</b> Bronze ancien, étape 1   | <b>Datation :</b>              |
| <b>Lieu de conservation :</b>  | <b>N° d'inventaire :</b>       |
| <b>Bibliographie :</b> Verron, 1976  |                                |
| <b>Commentaire :</b>   |                                |

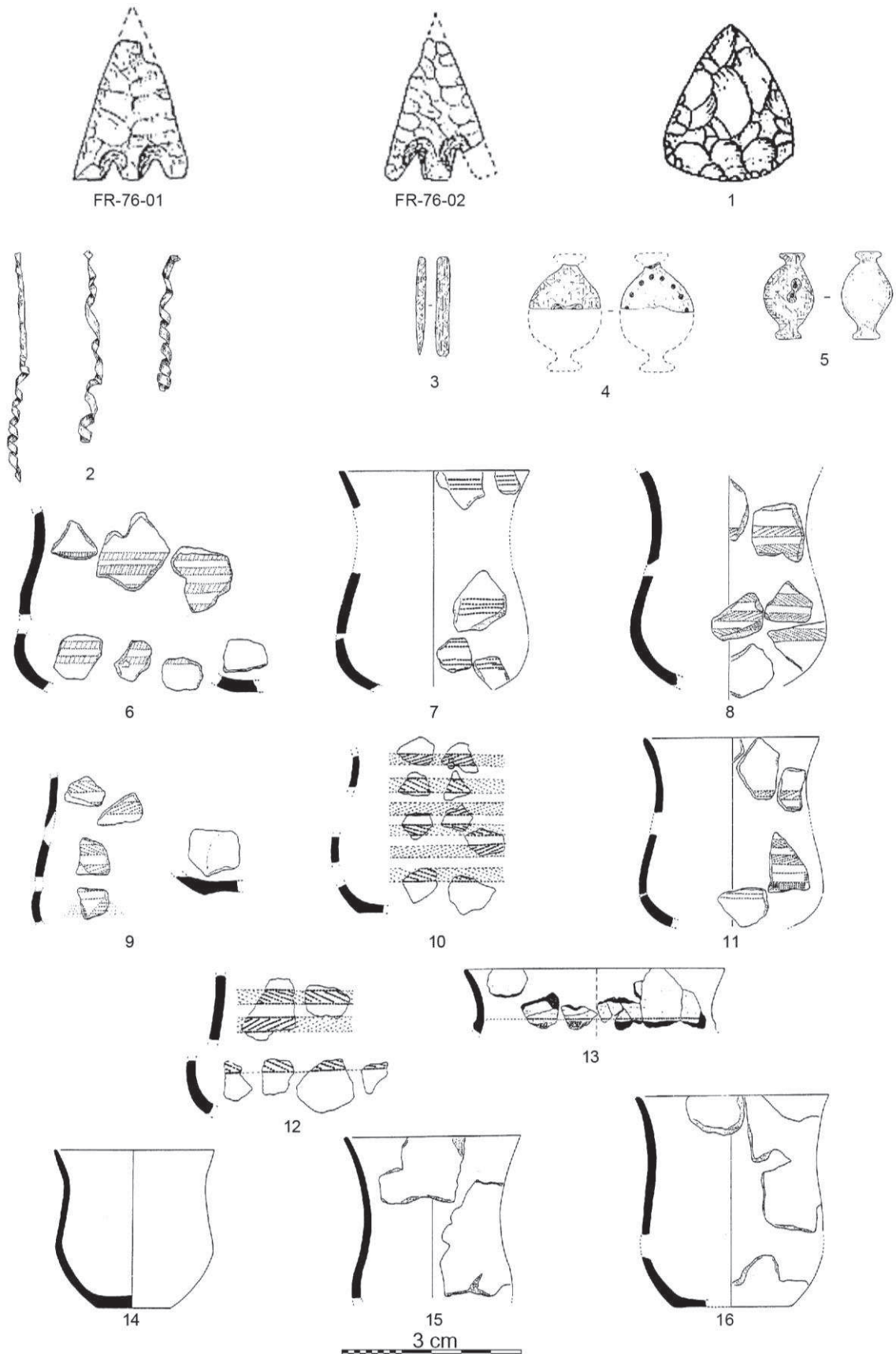


**Planche 90 – Mobilier du tumulus de Loucé, Loucé, Orne.**  
N° 1 à 4 : échelle 1:3 ; d'après Verron, 1976.



## FR-76 – La Pierre-Levée

|   |   |
|---|---|
| <b>Commune</b> : Nieul-sur-l'Autize   | <b>Département</b> : Vendée   |
| <b>Fouilleur</b> : R. Joussaume   | <b>Date de fouilles</b> : 1972-1973   |
| <b>Type de sépulture</b> : collective   |   |
| <b>Architecture</b> :<br>- Tombe à couloir et à chambres compartimentées  |   |
| <b>Données anthropologiques</b> :   |   |
| <b>Pointes de flèches</b> : 2   |   |
| <b>Mobilier funéraire associé</b> :<br>- 15 gobelets campaniformes (8 types maritime, 1 type épimaritime ; n° 6 à 16)<br>- Or : 3 perles hélicoïdales rubanées (n° 2)<br>- Cuivre arsénié : 1 ciseau ou alène (n° 3)<br>- Silex : 1 ébauche de flèche ? (n° 1)<br>- Os : 2 boutons en V (n° 4 et 5) |   |
| <b>Attribution culturelle</b> : Campaniforme  | <b>Datation</b> : 4040 ± 130 BP (Gif-3417), soit 2901-2206 cal BC, ossements en contact direct avec le ciseau en cuivre arsénié |
| <b>Lieu de conservation</b> : Dépôt archéologique et musée des Sables-d'Olonne  | <b>N° d'inventaire</b> :  |
| <b>Bibliographie</b> : Joussaume, 1976 ; Eluère, 1982 ; Joussaume et Pautreau, 1990 ; Salanova, 2000 ; Gandois, 2008  |   |
| <b>Commentaire</b> : La majorité du mobilier campaniforme a été découvert en façade du monument.  |   |
|   |   |
| Plan de la tombe, d'après Joussaume, 1976 (modifié).  |   |

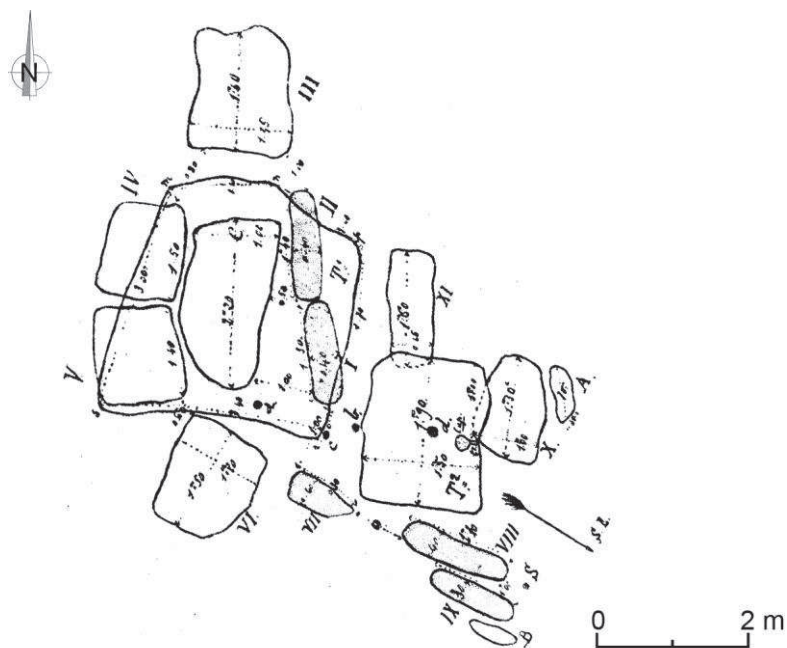


**Planche 91 – Mobilier campaniforme de la tombe à couloir et à chambres compartimentées de la Pierre-Levée, Niul-sur-l'Autize, Vendée.**


N° 2 à 5 : échelle 1:2 ; n° 6 à 16 : échelle 1:4 ; FR-76-01, FR-76-02, n° 1 à 5, d'après Joussaume, 1976 ; n° 6 à 16, d'après Salanova, 2000.

## FR-77 – Le Grand-Bouillac

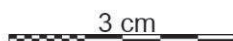
|   |                                |
|---|--------------------------------|
| <b>Commune :</b> Saint-Vincent-sur-Jard   | <b>Département :</b> Vendée    |
| <b>Fouilleurs :</b> M. Baudouin et G. Lacouloumère  | <b>Date de fouilles :</b> 1905 |
| <b>Type de sépulture :</b> collective   |                                |
| <b>Architecture :</b><br>- Tombe à couloir  |                                |
| <b>Données anthropologiques :</b> ossements   |                                |
| <b>Pointes de flèches :</b> 1   |                                |
| <b>Mobilier funéraire associé :</b><br>- Céramique : tessons campaniformes décorés à la coquille ( <i>Cardium edule</i> ) et de coups d'ongle |                                |
| <b>Attribution culturelle :</b> Campaniforme  | <b>Datation :</b>              |
| <b>Lieu de conservation :</b> Historial de Vendée   | <b>N° d'inventaire :</b>       |
| <b>Bibliographie :</b> Baudoin et Lacouloumère 1907 ; Chaigneau et Sacchi, 1965 ; Poissonnier, 1997   |                                |
| <b>Commentaire :</b>  |                                |



Plan de la tombe, d'après Baudoin et Lacouloumère 1907.

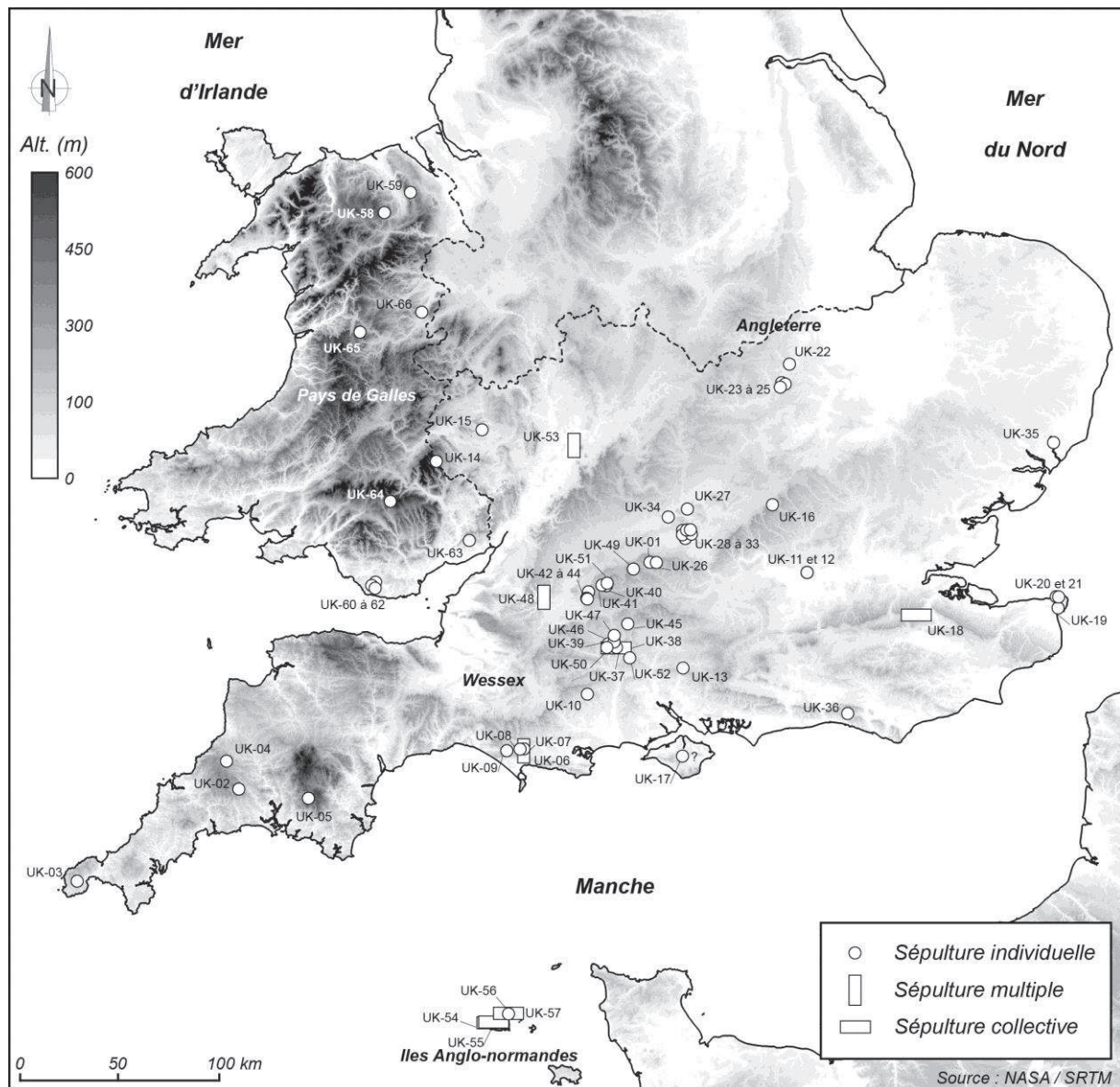


FR-77-01



**Planche 92 – Flèche de la tombe à couloir du Grand-Bouillac, Saint-Vincent-sur-Jard,  
Vendée.**  
D'après Poissonnier, 1997.

## **SUD DES ÎLES BRITANNIQUES**



**Carte des sites inventoriés dans le sud des îles Britanniques**

## Index des sites

|  | <i>Pages</i> |
|--|--------------|
| <b>ANGLETERRE</b>  |              |
| <i>Berkshire</i>   |              |
| UK-01 - Lambourn, Tumulus 31, Lambourn .....                           | 183          |
| <i>Cornwall</i>  |              |
| UK-02 – Cheesewring, Linkinhorne .....                                 | 185          |
| UK-03 - Botrea Hill, Sancreed.....                                     | 187          |
| UK-04 - Tregulland Burrow, Treneglos.....                              | 189          |
| UK-05 - Plym Valley / Deadman's Bottom, Langcombe .....                | 191          |
| <i>Dorset</i>  |              |
| UK-06 - Conygar Hill, Dorchester.....                                  | 193          |
| UK-07 - Fordington Farm, Tombe 61, Dorchester .....                    | 195          |
| UK-08 - Thomas Hardy School, Tombe 1643, Dorchester .....              | 197          |
| UK-09 - Cowleaze, Crémation 1, Winterbourne Steepleton .....           | 198          |
| UK-10 - Wimborne St. Giles G9, Woodyates.....                          | 201          |
| <i>Essex</i>   |              |
| UK-11 - Mucking n° 137, Mucking.....                                   | 203          |
| UK-12 - Mucking n° 786, Mucking.....                                   | 205          |
| <i>Hampshire</i>   |              |
| UK-13 - Easton Lane, Inhumation 2752, Winchester .....                 | 206          |
| <i>Herefordshire</i>   |              |
| UK-14 - Olchon Valley, Ciste 1, Llanveynoe .....                       | 209          |
| UK-15 - Wellington Quarry, Marden.....                                 | 211          |
| <i>Hertfordshire</i>   |              |
| UK-16 - Tring 30, Tring .....  | 213          |
| <i>Isle of Wight</i>   |              |
| UK-17 – Nodgham, Carisbrooke .....                                     | 215          |
| <i>Kent</i>  |              |
| UK-18 – Chestnuts, Addington.....                                      | 217          |
| UK-19 - Lord of the Manor 1, Tombe 6, Margate .....                    | 219          |
| UK-20 - QEQM Hospital 1, Margate.....                                  | 221          |
| UK-21 - QEQM Hospital 2, Margate.....                                  | 223          |
| <i>Northamptonshire</i>  |              |
| UK-22 - Aldwinckle, Tumulus 1, Aldwinckle .....                        | 225          |
| UK-23 - Raunds, Tumulus 1, F 30012, Raunds .....                       | 227          |
| UK-24 - Raunds, Tumulus 1, F 30426, Raunds .....                       | 229          |
| UK-25 - Raunds, Tumulus 5, F 47179, Raunds .....                       | 233          |
| <i>Oxfordshire</i>   |              |
| UK-26 - Letcombe Bassett, Tumulus 290, Tombe 1, Letcombe Bassett ..... | 235          |
| UK-27 – Summertown, Oxford .....                                       | 237          |
| UK-28 - Barrow Hills, Tombe 203, Radley .....                          | 239          |
| UK-29 - Barrow Hills, Tombe 950, Radley .....                          | 242          |
| UK-30 - Barrow Hills, Tombe 4660, Radley .....                         | 244          |
| UK-31 - Barrow Hills, Tombe 5274, Radley .....                         | 246          |
| UK-32 - Barrow Hills, Tumulus 4a, Radley .....                         | 248          |
| UK-33 - Barrow Hills, Tumulus 15, Tombe 1, Radley.....                 | 250          |
| UK-34 - Stanton Harcourt, Tombe II, Stanton Harcourt.....              | 252          |

|  |     |
|--|-----|
| <i>Suffolk</i>   |     |
| UK-35 – Sutton, Sutton.....  | 254 |
| <i>Sussex</i>  |     |
| UK-36 - Ditchling Road, Brighton.....  | 256 |
| <i>Wiltshire</i>   |     |
| UK-37 – Archer d’Amesbury, Amesbury .....                                      | 258 |
| UK-38 – Archers de Boscombe, Amesbury .....                                    | 264 |
| UK-39 – Archer de Stonehenge, Amesbury.....                                    | 267 |
| UK-40 - Avebury 37, Avebury .....  | 269 |
| UK-41 - Avebury 46a, Avebury.....  | 271 |
| UK-42 - Morgan's Hill / Bishop Cannings 28a, Bishop Cannings .....             | 273 |
| UK-43 - Roundway Hill G5b, Bishop Cannings.....                                | 275 |
| UK-44 - Roundway Hill G8, Bishop Cannings.....                                 | 277 |
| UK-45 - Snail Down, Tombe 19 / "Hunter's Barrow", Collingbourne Kingston ..... | 279 |
| UK-46 - Durrington G67, Durrington .....                                       | 281 |
| UK-47 - Alton Parva / Fighealdean G26, Fighealdean .....                       | 283 |
| UK-48 - Monkton Farleigh 2 / Jug's Grace, Monkton Farleigh .....               | 285 |
| UK-49 - Wanborough I / Aldbourne / Pople Church, Wanborough .....              | 287 |
| UK-50 - Wilsford G54 / Lake 21, Wilsford .....                                 | 289 |
| UK-51 - Winterbourne Monkton 9, Winterbourne .....                             | 291 |
| UK-52 - Winterslow Hut / Winterslow 3, Winterslow .....                        | 293 |
| <i>Worcestershire</i>  |     |
| UK-53 - Bredon Hill, Bredon .....  | 295 |
| ILES ANGLO-NORMANDES   |     |
| <i>Guernsey</i>  |     |
| UK-54 - Creux-es-Faies, Saint-Peter-in-the-Wood.....                           | 297 |
| UK-55 - Le Trépied, Saint-Saviour.....   | 299 |
| UK-56 - Les Fouaillages, Vale.....   | 301 |
| UK-57 - Platte Mare, Vale .....  | 303 |
| PAYS DE GALLES   |     |
| <i>Denbighshire</i>  |     |
| UK-58 - Bedd Emlyn, Tombe secondaire 3, Clocaenog.....                         | 305 |
| <i>Flintshire</i>  |     |
| UK-59 - Cefn Goleu Cairn, Crémation 3, Cefn Goleu.....                         | 308 |
| <i>Glamorgan (Vale of)</i>   |     |
| UK-60 - Breach Farm, Llanbleddian .....  | 310 |
| UK-61 - Sutton 268', Crémation C, Llandow .....                                | 312 |
| UK-62 - Sutton 268', Inhumation 1, Llandow.....                                | 314 |
| <i>Monmouthshire</i>   |     |
| UK-63 - Gray Hill, Llanfair Discoed .....                                      | 316 |
| <i>Powys</i>   |     |
| UK-64 - Cwm Car, Brecknock .....   | 318 |
| UK-65 - Twr Gwyn Mawr, Carno.....  | 320 |
| UK-66 - Sarn-Y-Bryn-Caled, Crémation primaire, Welshpool .....                 | 322 |



### UK-01 – Lambourn, Tumulus 31

|   |                          |                                       |
|---|--------------------------|---------------------------------------|
| <b>Paroisse :</b> Lambourn  | <b>Comté :</b> Berkshire | <b>Pays :</b> Angleterre              |
| <b>Fouilleur :</b> M. Atkins  |                          | <b>Date de fouilles :</b> av. 1858    |
| <b>Type de sépulture :</b> individuelle   |                          |                                       |
| <b>Architecture :</b><br><ul style="list-style-type: none"> <li>- Tumulus, 7,9 m de diamètre et quelques centimètres de haut, entouré par un fossé de 9,75 m de diamètre</li> <li>- Probable cairn en grès</li> </ul>   |                          |                                       |
| <b>Données anthropologiques :</b> inhumation, 1 homme ?, sur le flanc gauche, les jambes repliées   |                          |                                       |
| <b>Pointes de flèches :</b> 6   |                          |                                       |
| <b>Mobilier funéraire associé :</b><br><ul style="list-style-type: none"> <li>- Céramique : 1 gobelet campaniforme (type <i>Long-Necked</i> ; n° 1)</li> <li>- Silex : 1 grattoir (n° 3), 1 couteau (n° 4), 1 briquet (n° 5), 1 éclat utilisé sur bord gauche (n° 6), 1 éclat cortical</li> <li>- Jais probable : 1 bouton en V (n° 2)</li> </ul> |                          |                                       |
| <b>Attribution culturelle :</b> Campaniforme, période 2   |                          | <b>Datation :</b>                     |
| <b>Lieu de conservation :</b> British Museum, Londres   |                          | <b>N° d'inventaire :</b> 62:7-7:18-23 |
| <b>Bibliographie :</b> Case, 1957 ; Clarke, 1970, n° 27 ; Green, 1980, n° 260   |                          |                                       |
| <b>Commentaire :</b> Possibles résidus d'adhésif sur les flèches lors de leur découverte. Le bouton en V est mentionné comme étant en <i>shale</i> par H. Case (1957) mais la morphologie des craquelures est caractéristique du jais (A. Sheridan, com. pers.). La tombe fait partie d'une nécropole d'au moins 41 tumulus.                      |                          |                                       |

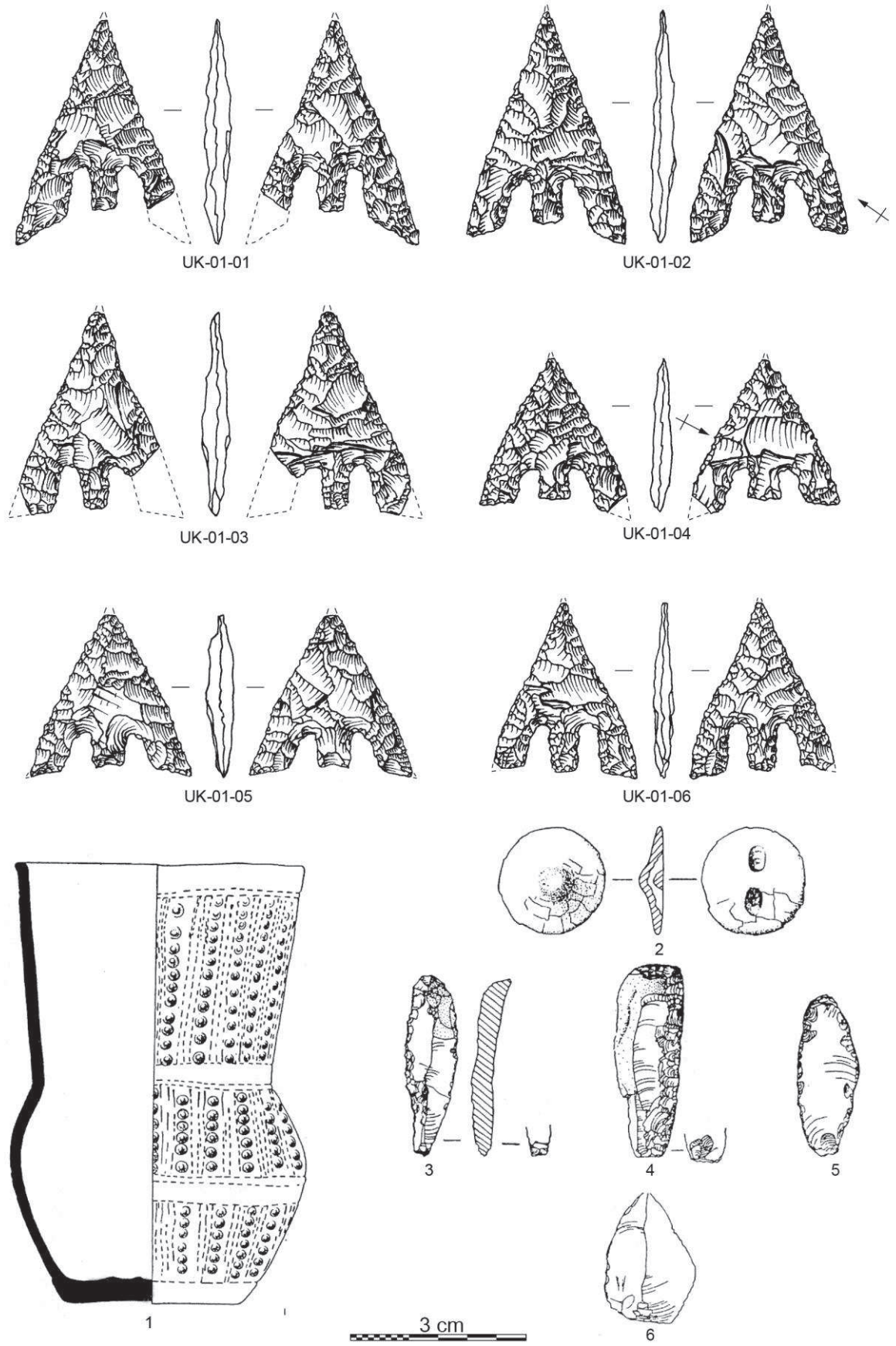
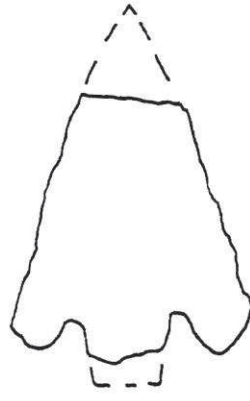



Planche 93 – Mobilier du tumulus 31 de Lambourn, Lambourn, Berkshire, Angleterre.  
 N° 1 à 6 : échelle 1:3 ; UK-01-01 à UK-01-06, dessins C. Nicolas ; n° 1 à 6, d'après Case, 1957.

## UK-02 – Cheesewring

|  |   |                          |
|--|---|--------------------------|
| <b>Paroisse :</b> Linkinhorne                                    | <b>Comté :</b> Cornwall                     | <b>Pays :</b> Angleterre |
| <b>Fouilleur :</b> ?   | <b>Date de fouilles :</b> av. 1886          |                          |
| <b>Type de sépulture :</b> individuelle                          |   |                          |
| <b>Architecture :</b><br>- Tumulus                               |   |                          |
| <b>Données anthropologiques :</b> crémation                      |   |                          |
| <b>Pointes de flèches :</b> "plus d'une centaine"                |   |                          |
| <b>Mobilier funéraire associé :</b><br>- Céramique : 1 urne      |   |                          |
| <b>Attribution culturelle :</b> Bronze ancien / moyen            | <b>Datation :</b>                           |                          |
| <b>Lieu de conservation :</b> British Museum, Londres            | <b>N° d'inventaire :</b> 1903:11-15:182-183 |                          |
| <b>Bibliographie :</b> Brent, 1886 ; Green, 1977 et 1980, n° 286 |   |                          |
| <b>Commentaire :</b>   |   |                          |



UK-02-01



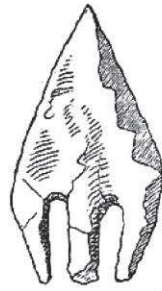
UK-02-02



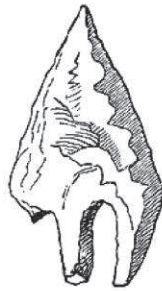
**Planche 94 – Flèches du tumulus de Cheeswring, Linkinhorne, Cornwall, Angleterre.**  
D'après Green, 1977, n° 286.

### UK-03 – Botrea Hill

|  |                                |                          |
|--|--------------------------------|--------------------------|
| <b>Paroisse :</b> Sancreed   | <b>Comté :</b> Cornwall        | <b>Pays :</b> Angleterre |
| <b>Fouilleurs :</b> Cotton   | <b>Date de fouilles :</b> 1826 |                          |
| <b>Type de sépulture :</b> individuelle                                    |                                |                          |
| <b>Architecture :</b><br>- Coffre fait de trois dalles de chant, 2 x 0,8 m |                                |                          |
| <b>Données anthropologiques :</b>  |                                |                          |
| <b>Pointes de flèches :</b> 2  |                                |                          |
| <b>Mobilier funéraire associé :</b>  |                                |                          |
| <b>Attribution culturelle :</b> Campaniforme /Bronze ancien                | <b>Datation :</b>              |                          |
| <b>Lieu de conservation :</b>  | <b>N° d'inventaire :</b>       |                          |
| <b>Bibliographie :</b> Borlase, 1872 ; Smith 1927 ; Green 1980, n° 281     |                                |                          |
| <b>Commentaire :</b>   |                                |                          |



UK-03-01



UK-03-02

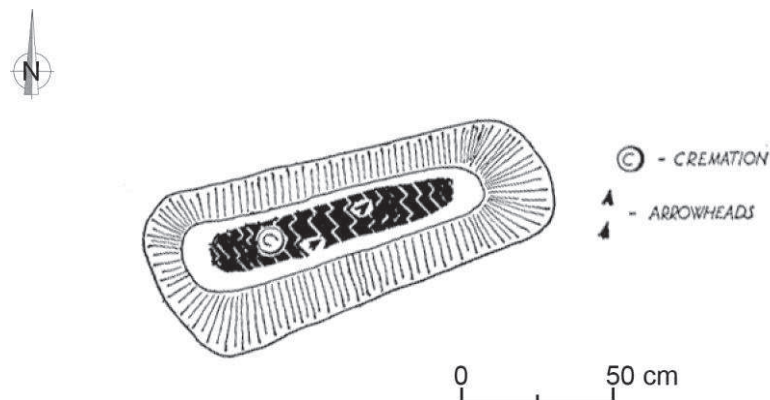


**Planche 95 – Flèches du coffre de Botrea Hill, Sancreed, Cornwall, Angleterre.**  
D'après Borlase, 1872.

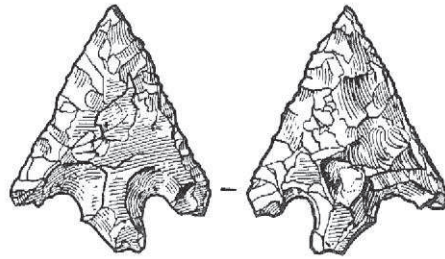
## UK-04 – Tregulland Burrow

|   |                         |                                    |
|---|-------------------------|------------------------------------|
| <b>Paroisse :</b> Treneglos   | <b>Comté :</b> Cornwall | <b>Pays :</b> Angleterre           |
| <b>Fouilleur :</b> P. Ashbee  |                         | <b>Date de fouilles :</b> 1955     |
| <b>Type de sépulture :</b> individuelle                             |                         |                                    |
| <b>Architecture :</b><br>- Fosse, 1,3 x 0,55 x 0,55 m, orientée E-O |                         |                                    |
| <b>Données anthropologiques :</b> crémation                         |                         |                                    |
| <b>Pointes de flèches :</b> 2                                       |                         |                                    |
| <b>Mobilier funéraire associé :</b>                                 |                         |                                    |
| <b>Attribution culturelle :</b> Campaniforme / Bronze ancien        |                         | <b>Datation :</b>                  |
| <b>Lieu de conservation :</b> Royal Cornwall Museum, Truro          |                         | <b>N° d'inventaire :</b> 1957.11.2 |
| <b>Bibliographie :</b> Ashbee, 1958 ; Green, 1980, n° 287           |                         |                                    |

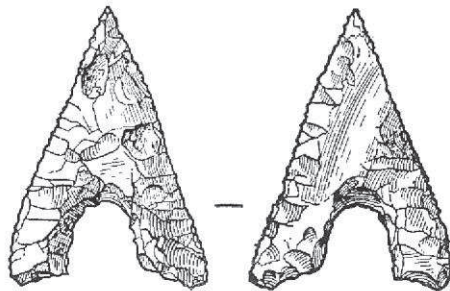
**Commentaire :** La fosse est située sous un tumulus comprenant une tombe centrale, un double cercle de pierres, un double cercle de poteaux et un fossé. La fosse peut être antérieure ou postérieure à ce monument.



Plan de la tombe, d'après Ashbee, 1958.



UK-03-01



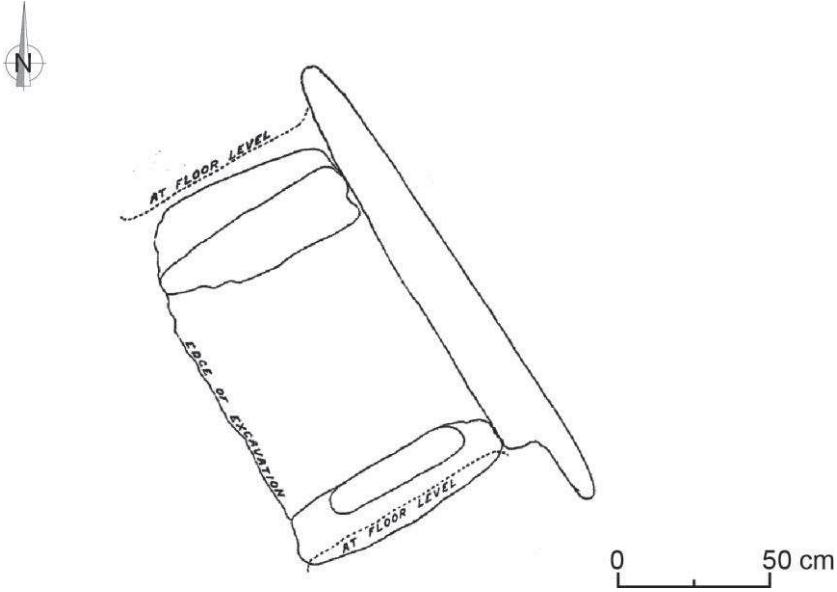
UK-03-02

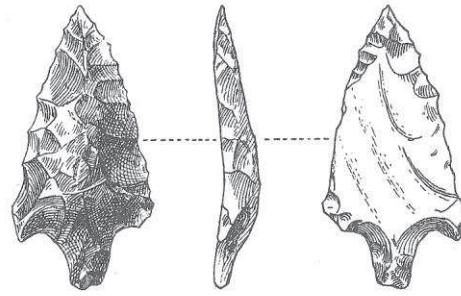


**Planche 96 – Flèches de la crémation de Tregulland Burrow, Treneglos, Cornwall, Angleterre.**  
D'après Ashbee, 1958.

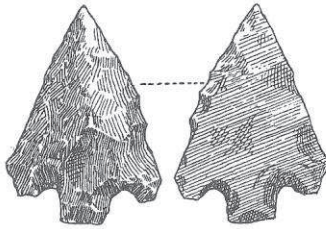


## UK-05 – Plym Valley / Deadman's Bottom

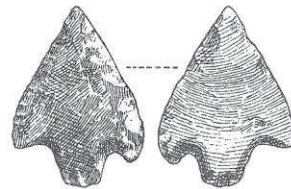
|   |                           |                                |
|---|---------------------------|--------------------------------|
| <b>Paroisse :</b> Langcombe   | <b>Comté :</b> Devonshire | <b>Pays :</b> Angleterre       |
| <b>Fouilleur :</b> R. H. Worth  |                           | <b>Date de fouilles :</b> 1900 |
| <b>Type de sépulture :</b> individuelle   |                           |                                |
| <b>Architecture :</b> <ul style="list-style-type: none"> <li>- Tumulus</li> <li>- Cercle de pierre, 4,9 m de diamètre</li> <li>- Coffre, fait de trois dalles de chant (une a disparu), 1,3 x 0,75 x 0,85 m, orienté NO-SE</li> </ul> |                           |                                |
| <b>Données anthropologiques :</b>   |                           |                                |
| <b>Pointes de flèches :</b> 3   |                           |                                |
| <b>Mobilier funéraire associé :</b> <ul style="list-style-type: none"> <li>- Céramique : 1 gobelet campaniforme (type <i>Low-Bellied</i>)</li> </ul>  |                           |                                |
| <b>Attribution culturelle :</b> Campaniforme, période 2   |                           | <b>Datation :</b>              |
| <b>Lieu de conservation :</b>   |                           | <b>N° d'inventaire :</b>       |
| <b>Bibliographie :</b> Worth, 1900 ; Clarke 1970, n° 159 ; Green 1980, n° 291   |                           |                                |
| <b>Commentaire :</b>  |                           |                                |
|  <p style="text-align: center;">Plan de la tombe, d'après Worth, 1900</p>   |                           |                                |



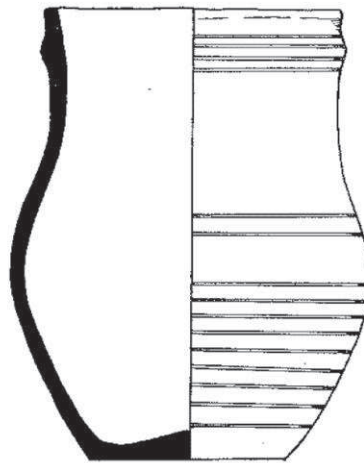
UK-05-01



UK-05-02



UK-05-03



1

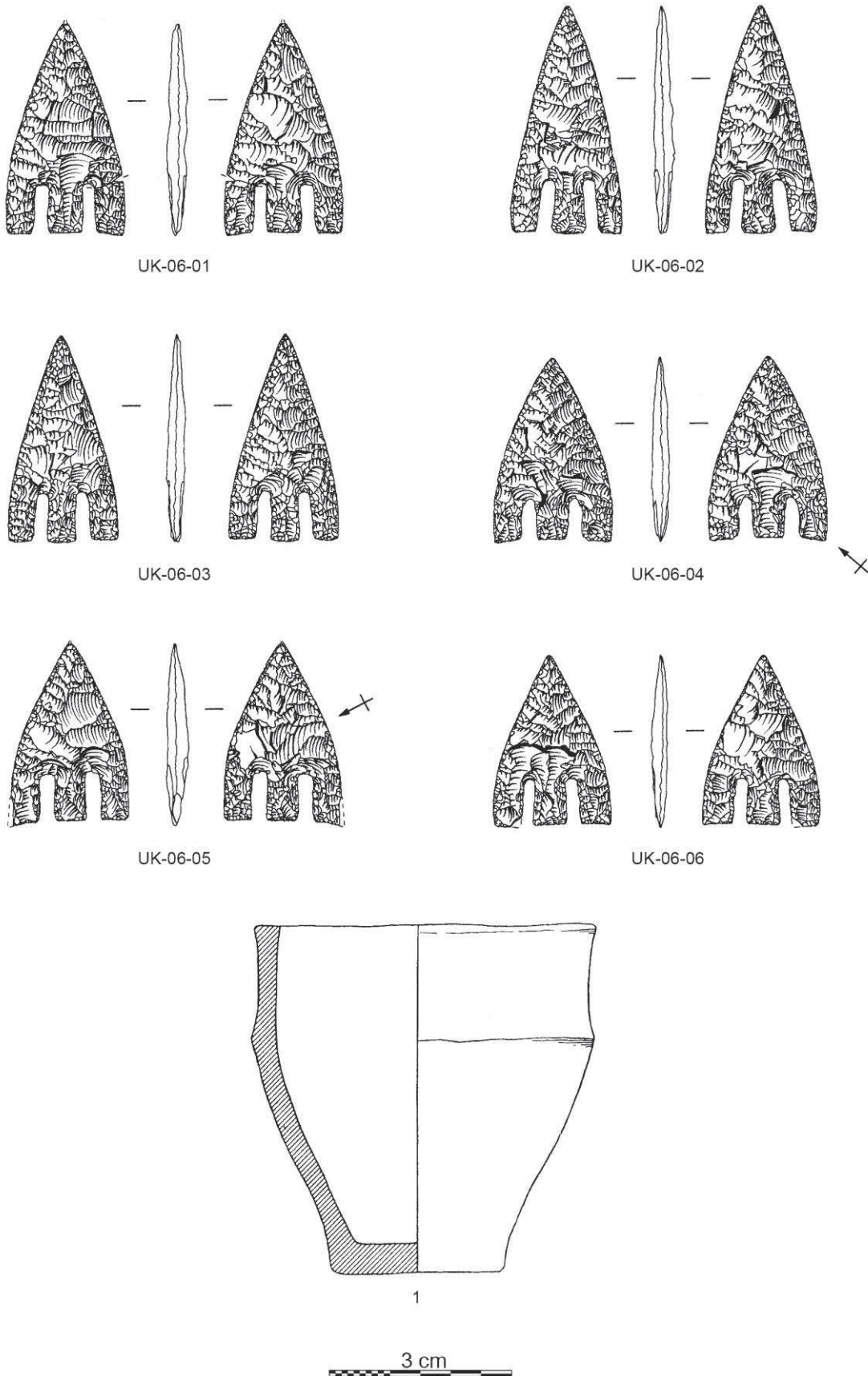


**Planche 97 – Mobilier du tumulus de Plym Valley / Deadman's Bottom, Langcombe, Devonshire, Angleterre.**

N° 1 : échelle 1:3 ; UK-05-01 à UK-05-03, d'après Worth, 1900 ; n° 1, d'après Clarke, 1970, n° 159.

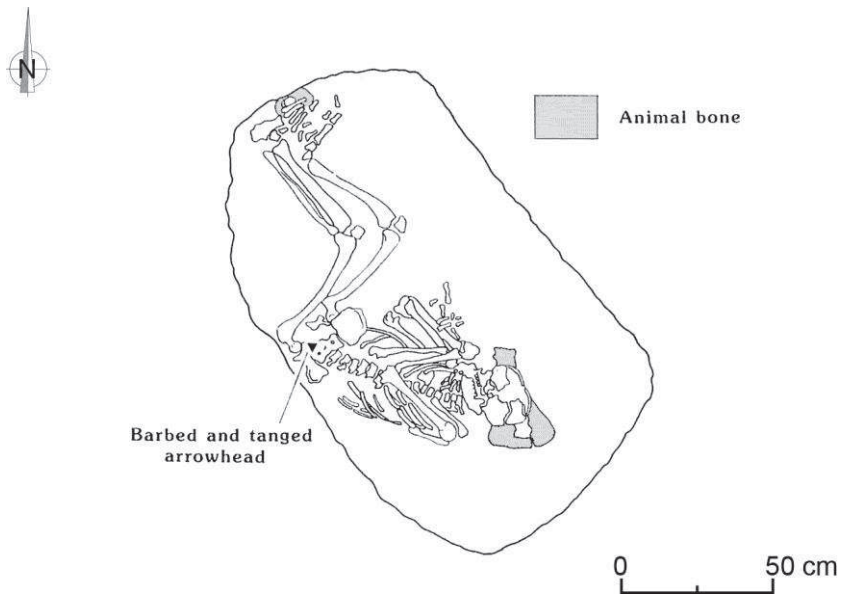
## UK-06 – Conygar Hill

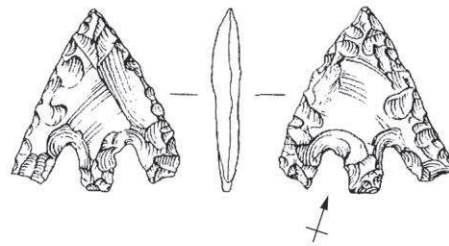
|  |                       |                                       |
|--|-----------------------|---------------------------------------|
| <b>Paroisse :</b> Dorchester   | <b>Comté :</b> Dorset | <b>Pays :</b> Angleterre              |
| <b>Fouilleur :</b> E. Cunnington   |                       | <b>Date de fouilles :</b> 1880        |
| <b>Type de sépulture :</b> multiple  |                       |                                       |
| <b>Architecture :</b><br>- Tumulus, 21,3 m de diamètre x 4,3 m de hauteur<br>- Dalle de couverture en pierre de Portland, 2,13 x 1,26 x 0,45 m                   |                       |                                       |
| <b>Données anthropologiques :</b> sépulture double avec 1 inhumation, squelette en position accroupie avec la tête au sud, et 1 crémation                        |                       |                                       |
| <b>Pointes de flèches :</b> 6  |                       |                                       |
| <b>Mobilier funéraire associé :</b><br>- Céramique : 1 urne (type <i>Food Vessel</i> )   |                       |                                       |
| <b>Attribution culturelle :</b> Bronze ancien, période 2 / 3   |                       | <b>Datation :</b>                     |
| <b>Lieu de conservation :</b> Dorset County Museum, Dorchester   |                       | <b>N° d'inventaire :</b> 1884.9.43-48 |
| <b>Bibliographie :</b> Cunnington, archives du Dorset County Museum, Dorchester ; Acland, 1916 ; Smith, 1927, p. 99 ; Piggott, 1938, n° 22 ; Green, 1980, n° 307 |                       |                                       |
| <b>Commentaire :</b> Les flèches se trouvaient près des genoux du squelette. Tumulus réutilisé par 3 crémations.   |                       |                                       |



**Planche 98 – Mobilier du tumulus de Conygar Hill, Dorchester, Dorset, Angleterre.**  
 N° 1 : échelle 1:3 ; UK-06-01 à UK-06-06, dessins C. Nicolas ; n° 1, d'après Piggott, 1938.

## UK-07 – Fordington Farm, Tombe 61

|  |                       |   |
|--|-----------------------|---|
| <b>Paroisse :</b> Dorchester   | <b>Comté :</b> Dorset | <b>Pays :</b> Angleterre  |
| <b>Fouilleur :</b> P. S. Bellamy   |                       | <b>Date de fouilles :</b> 1988  |
| <b>Type de sépulture :</b> individuelle  |                       |   |
| <b>Architecture :</b><br>- Fosse, 1,68 x 0,96 x 1,1 m, orientée NE-SO,   |                       |   |
| <b>Données anthropologiques :</b> inhumation individuelle, 1 homme, 25-30 ans, sur le flanc droit, la tête au sud vers l'est, les jambes repliées, les mains près de la tête   |                       |   |
| <b>Pointes de flèches :</b> 1  |                       |   |
| <b>Mobilier funéraire associé :</b><br>- Os de bovidés : 1 <i>scapula</i> , 1 <i>axis</i> (respectivement sous la tête et les pieds), 3 <i>scapulae</i> , 1 <i>pelvis</i> et 1 humérus (dans le remplissage de la tombe) ;   |                       |   |
| <b>Attribution culturelle :</b> Campaniforme, période 1  |                       | <b>Datation :</b> 3844 ± 30 BP (UB-3306), 2458-2204 cal BC (95,4 %), fémurs gauche et droit |
| <b>Lieu de conservation :</b> Dorset County Museum, Dorchester   |                       | <b>N° d'inventaire :</b>  |
| <b>Bibliographie :</b> Bellamy <i>et al.</i> , 1991  |                       |   |
| <p><b>Commentaire :</b> Flèche trouvée au niveau du bassin.</p> <p>Les 4 <i>scapulae</i> et le <i>pelvis</i>, trouvés dans la tombe, portent des traces de découpes et ne semblent pas avoir été utilisées comme pelles, les scapula correspondent à des bovins de grande taille.</p> <p>Deux sépultures multiples (un peu plus récentes d'après le C14) à proximité immédiate. La tombe 61 est recoupée par une crémation Bronze ancien et incluse dans un tertre complexe agrandi plusieurs fois avec trois enclos circulaires successifs. Une dernière tombe se trouve dans le fossé d'enclos le plus récent (elle pourrait être d'époque romaine).</p> |                       |   |
|  <p style="text-align: center;">Plan de la tombe, d'après Bellamy <i>et al.</i>, 1991.</p>   |                       |   |




UK-07-01



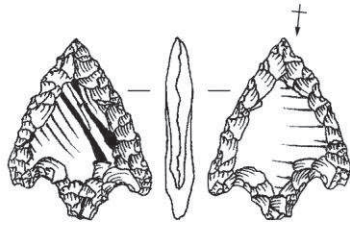
**Planche 99 – Flèche de la tombe 61 de Fordington Farm, Dorchester, Dorset, Angleterre.**  
D'après Bellamy *et al.*, 1991.

## UK-08 – Thomas Hardy School, Tombe 1643

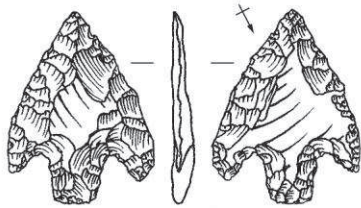
|   |  |                                     |
|---|--|-------------------------------------|
| <b>Paroisse :</b> Dorchester  | <b>Comté :</b> Dorset  | <b>Pays :</b> Angleterre            |
| <b>Fouilleur :</b> R. J. C. Smith   |  | <b>Date de fouilles :</b> 1994-1995 |
| <b>Type de sépulture :</b> individuelle   |  |                                     |
| <b>Architecture :</b><br>- Possible superstructure en bois, 1,7 m de longueur<br>- Fosse, 2,5 x 1,6 x 0,7 m, orientée SE-NO   |  |                                     |
| <b>Données anthropologiques :</b> inhumation individuelle, 1 homme, 15-21 ans, sur le flanc gauche, les jambes repliées, les mains au niveau du cou, orientation non précisée   |  |                                     |
| <b>Pointes de flèches :</b> 3   |  |                                     |
| <b>Mobilier funéraire associé :</b><br>- Céramique : 1 gobelet campaniforme (type <i>Tall Mid-Carinated</i> ; n° 1)<br>- Cuivre : 1 poignard à soie (n° 2)<br>- Pierre gris-bleu à grain fin : 1 brassard d'archer à 4 trous (n° 3)<br>- Os : 1 bouton perforé (n° 4) |  |                                     |
| <b>Attribution culturelle :</b> Campaniforme, période 1   | <b>Datation :</b> 3856 ± 30 (NZA-23745), 2462-2208 cal BC (95,4 %), fémur gauche |                                     |
| <b>Lieu de conservation :</b> Dorset County Museum, Dorchester  | <b>N° d'inventaire :</b> W7838.1823.2031-2033                                    |                                     |
| <b>Bibliographie :</b> Gardiner <i>et al.</i> , 2007  |  |                                     |
| <b>Commentaire :</b> La tombe se trouve au milieu d'un complexe d'enclos funéraires, elle est la plus ancienne parmi les différentes inhumations et crémations.   |  |                                     |



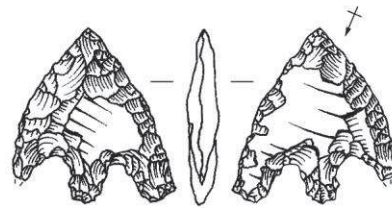
Cliché de la tombe, d'après Gardiner *et al.*, 2007




UK-08-01



UK-08-02



UK-08-03



1



2



3



4



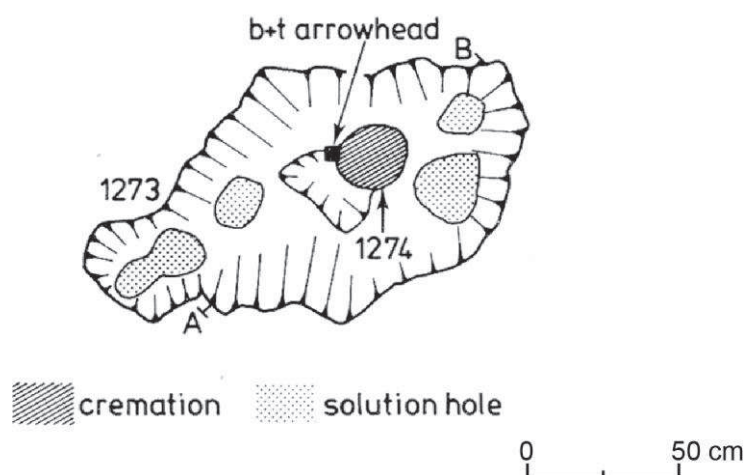
**Planche 100 – Mobilier de la tombe 1643 de Thomas Hardy School, Dorchester, Dorset, Angleterre.**

N° 1 : échelle 1:3 ; n° 2 à 4 : échelle 1:2 ; UK-08-01 à UK-08-03, dessins C. Nicolas ; n° 1 à 4, d'après Gardiner *et al.*, 2007.

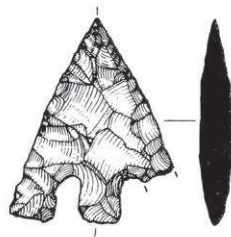


## UK-09 – Cowleaze, Crémation 1

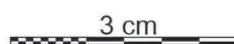
|  |                       |  |
|--|-----------------------|--|
| <b>Paroisse :</b> Winterbourne Steepleton  | <b>Comté :</b> Dorset | <b>Pays :</b> Angleterre   |
| <b>Fouilleur :</b> P. J. Woodward  |                       | <b>Date de fouilles :</b> 1982   |
| <b>Type de sépulture :</b> individuelle  |                       |  |
| <b>Architecture :</b><br>- Fosse, 0,45 m de diamètre x 0,26 m de profondeur  |                       |  |
| <b>Données anthropologiques :</b> crémation  |                       |  |
| <b>Pointes de flèches :</b> 1  |                       |  |
| <b>Mobilier funéraire associé :</b>  |                       |  |
| <b>Attribution culturelle :</b> Campaniforme, période 1  |                       | <b>Datation :</b> 4080 ± 140 BP (HAR-5619), 3009-2206 cal BC (95,4 %), charbon |
| <b>Lieu de conservation :</b> Dorset County Museum, Dorchester   |                       | <b>N° d'inventaire :</b>   |
| <b>Bibliographie :</b> Woodward, 1991  |                       |  |
| <b>Commentaire :</b> La crémation 1 est une des plus anciennes tombes dans un ensemble de cinq crémations et deux enclos dont un avec tumulus. |                       |  |



Plan de la tombe, d'après Woodward, 1991.



UK-09-01



**Planche 101 – Flèche de la crémation 1 de Cowleaze, Winterbourne Steepleton, Dorset, Angleterre.**  
D'après Woodward, 1991.

## UK-10 – Wimborne St. Giles G9

|   |                       |   |
|---|-----------------------|---|
| <b>Pparoisse :</b> Woodyates  | <b>Comté :</b> Dorset | <b>Pays :</b> Angleterre                      |
| <b>Fouilleur :</b> W. Cunnington  |                       | <b>Date de fouilles :</b> av. 1812            |
| <b>Type de sépulture :</b> individuelle   |                       |   |
| <b>Architecture :</b><br><ul style="list-style-type: none"> <li>- Tumulus, 20 m de diamètre x 2 m de hauteur</li> <li>- Cairn de silex comprenant des bois de cerf et un tranchant de hache polie</li> </ul>  |                       |   |
| <b>Données anthropologiques :</b> inhumation, 1 squelette, sur le flanc gauche, les jambes repliées, orienté NE-SO  |                       |   |
| <b>Pointes de flèches :</b> 4   |                       |   |
| <b>Mobilier funéraire associé :</b><br><ul style="list-style-type: none"> <li>- Céramique : 1 gobelet</li> <li>- Bronze : 1 poignard (type <i>Milston</i>) avec restes de fourreaux (n° 1), 1 alène (n° 2)</li> <li>- Argile schisteuse (<i>shale</i>) : 1 bouton en V (n° 3), 1 boucle de ceinture (<i>pulley belt ring</i> ; n° 4)</li> <li>- Silex : 1 briquet (n° 5)</li> </ul> |                       |   |
| <b>Attribution culturelle :</b> Bronze ancien, période 2  |                       | <b>Datation :</b>                             |
| <b>Lieu de conservation :</b> Wiltshire Heritage Museum, Devizes  |                       | <b>N° d'inventaire :</b> DZSWS:STHEAD.203-209 |
| <b>Bibliographie :</b> Hoare, 1812, p. 238-241; Crooker, archives du Wiltshire Heritage Museum, Devizes ; Grinsell, 1959 ; Gerloff, 1975, n° 69 ; Green, 1980, n° 202 ; Needham, 2000a  |                       |   |
| <b>Commentaire :</b> Deux inhumations et une crémation secondaires furent trouvées dans les niveaux supérieurs du tumulus. Ce dernier fait partie d'un ensemble tumulaire.  |                       |   |



UK-10-01



UK-10-02



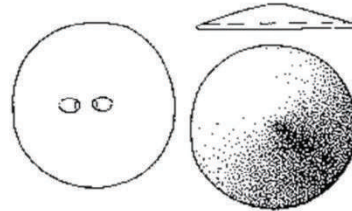
UK-10-03



UK-10-04



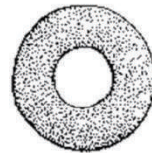
1



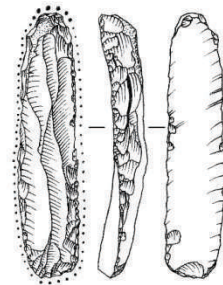
3



2



4



5

†

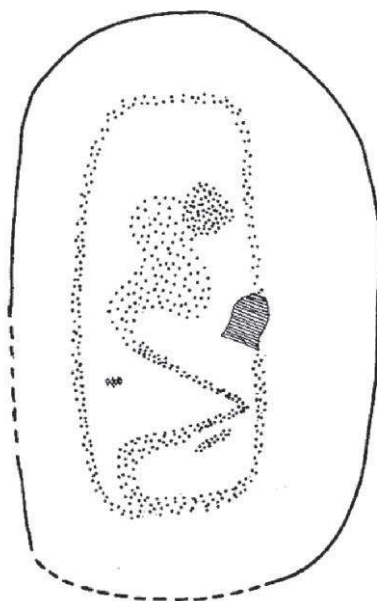


**Planche 102 – Mobilier du tumulus de Wimborne St. Giles G9, Woodyates, Dorset, Angleterre.**

N° 1 à 5 : échelle 1:2 ; UK-10-01 à UK-10-04, aquarelles, d'après Crooker, archives Wiltshire Heritage Museum, Devizes ; n° 1, 2 et 4, d'après Gerloff, 1975, n° 69 ; n° 2 et 5, dessins C. Nicolas.

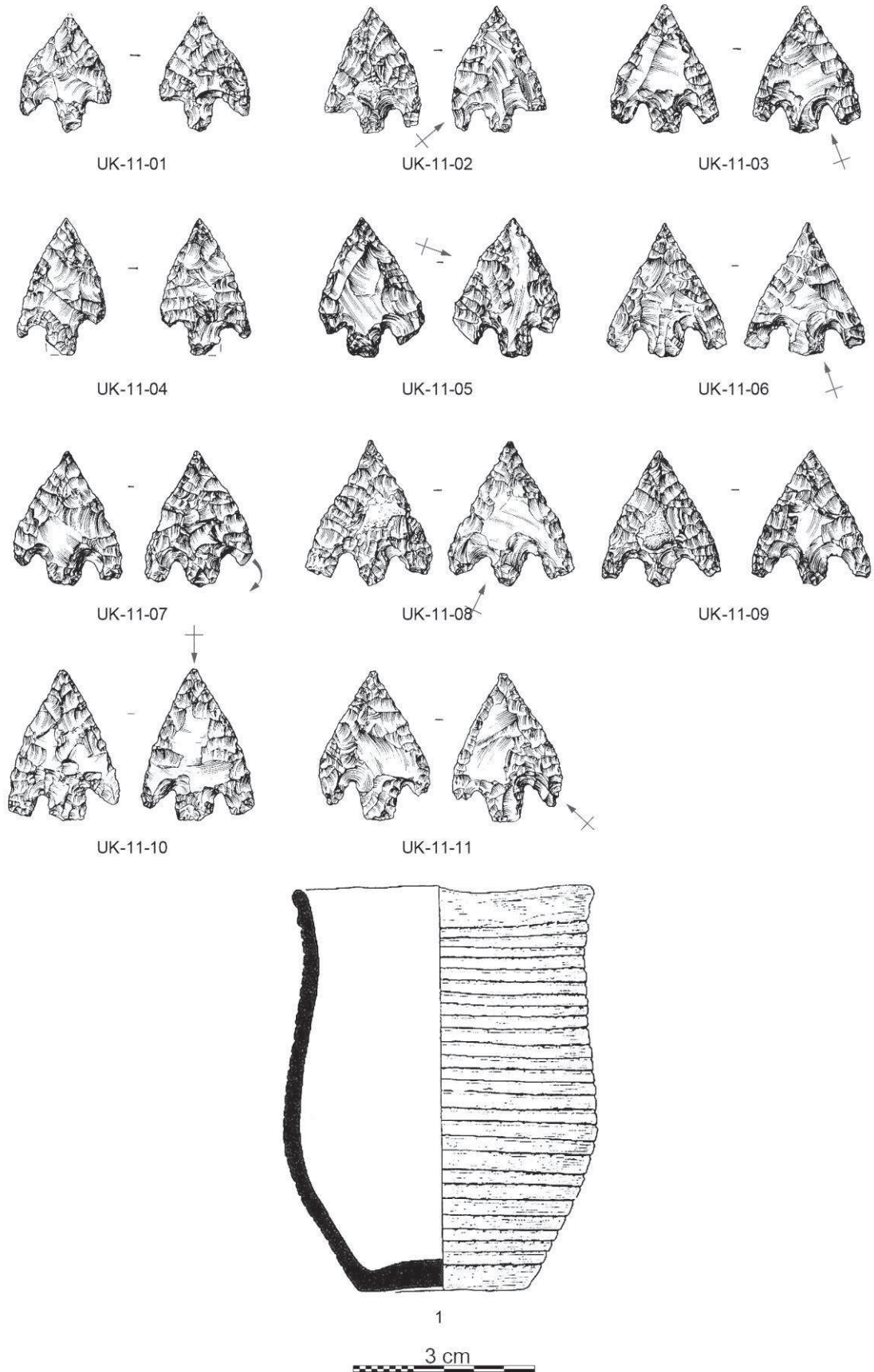
## UK-11 – Mucking n° 137

|  |                      |   |
|--|----------------------|---|
| <b>Paroisse :</b> Mucking  | <b>Comté :</b> Essex | <b>Pays :</b> Angleterre                      |
| <b>Fouilleurs :</b> M. U. et W. T. Jones   |                      | <b>Date de fouilles :</b> 1971                |
| <b>Type de sépulture :</b> individuelle  |                      |   |
| <b>Architecture :</b><br>- Coffre en bois ?, 1,35 x 0,6 m, orienté N-S<br>- Fosse, 1,9 x 1,2 m                                       |                      |   |
| <b>Données anthropologiques :</b> inhumation, fantôme de squelette sur le flanc gauche les jambes fléchies, la tête au nord          |                      |   |
| <b>Pointes de flèches :</b> 11   |                      |   |
| <b>Mobilier funéraire associé :</b><br>- 1 gobelet campaniforme (type <i>Low-Carinated</i> / AOO décoré au peigne ; n° 1)            |                      |   |
| <b>Attribution culturelle :</b> Campaniforme, période 1  |                      | <b>Datation :</b>                             |
| <b>Lieu de conservation :</b> Wiltshire Heritage Museum, Devizes   |                      | <b>N° d'inventaire :</b> DZSWS:STHEAD.203-209 |
| <b>Bibliographie :</b> Jones et Jones 1975 ; Green 1980, n° 416  |                      |   |
| <b>Commentaire :</b> Cinq des flèches étaient en place, disposées en "carquois", avec leurs pointes dirigées dans la même direction. |                      |   |



0 50 cm

Plan de la tombe, d'après Jones et Jones 1975.

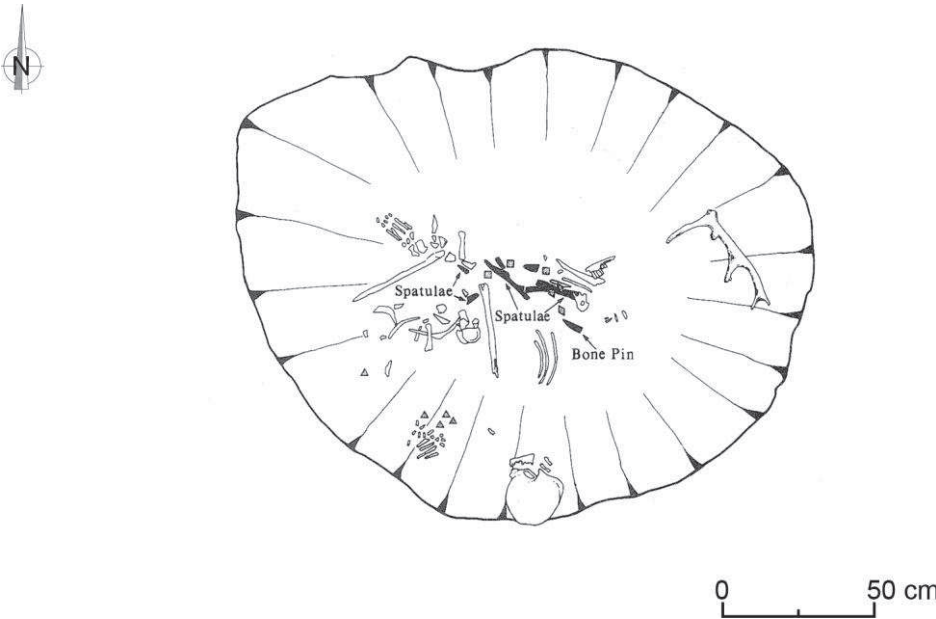


**Planche 103 – Mobilier de la tombe 137 de Mucking, Mucking, Essex, Angleterre.**  
 N° 1 : échelle 1:3 ; d'après Jones et Jones, 1975.

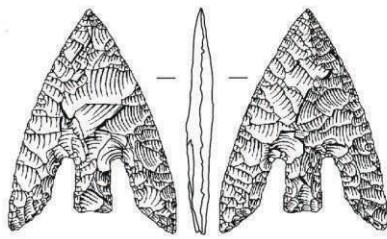
## UK-12 – Mucking n° 786

|  |                      |   |
|--|----------------------|---|
| <b>Paroisse :</b> Mucking  | <b>Comté :</b> Essex | <b>Pays :</b> Angleterre  |
| <b>Fouilleur :</b> M. U. et W. T. Jones  |                      | <b>Date de fouilles :</b> 1971  |
| <b>Type de sépulture :</b> individuelle  |                      |   |
| <b>Architecture :</b><br>- Coffre en bois ?, 1,35 x 0,6 m, orienté N-S<br>- Fosse, 1,9 x 1,2 m                                   |                      |   |
| <b>Données anthropologiques :</b> inhumation, fantôme de squelette sur le flanc gauche, avec les jambes fléchies, la tête au NNE |                      |   |
| <b>Pointes de flèches :</b> 2  |                      |   |
| <b>Mobilier funéraire associé :</b>  |                      |   |
| <b>Attribution culturelle :</b> Campaniforme / Bronze ancien, période 2 / 3  |                      | <b>Datation :</b> 3580 ± 90 BP (Har-450), soit 2198-1691 cal BC (95,4 %), bois de chêne du coffre |
| <b>Lieu de conservation :</b>  |                      | <b>N° d'inventaire :</b>  |
| <b>Bibliographie :</b> Jones et Jones 1975 ; Green 1980, n° 416/I  |                      |   |
| <b>Commentaire :</b> Les flèches se trouvaient derrière les épaules et sur (ou dans) la poitrine.                                |                      |   |

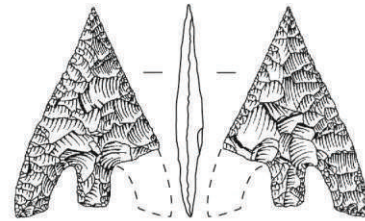
## UK-13 – Easton Lane, Inhumation 2752

|  |                                      |                                     |
|--|--------------------------------------|-------------------------------------|
| <b>Paroisse :</b> Winchester   | <b>Comté :</b> Hampshire             | <b>Pays :</b> Angleterre            |
| <b>Fouilleur :</b> P. J. Fasham  |                                      | <b>Date de fouilles :</b> 1982-1983 |
| <b>Type de sépulture :</b> individuelle  |                                      |                                     |
| <b>Architecture :</b><br>- Réutilisation d'une fosse, 2,9 m de diamètre x 2,08 m de profondeur, remplie à moitié   |                                      |                                     |
| <b>Données anthropologiques :</b> inhumation, 1 homme, 35-45 ans, les jambes repliées, la tête au sud  |                                      |                                     |
| <b>Pointes de flèches :</b> 6  |                                      |                                     |
| <b>Mobilier funéraire associé :</b><br>- Silex : 3 lames (1 avec retouche rasante sur son pourtour, 2 remontent ensemble ; n° 6 et 7), 2 éclats (n° 8 et 9) + association incertaine : 3 éclats (1 retouché ; n° 10 à 12)<br>- Bois de cerf : 4 <i>spatulae</i> en bois de cerf (n° 1 à 4)<br>- Os : 1 pointe (sur métatarse de cervidé ou ovidé : n° 5) |                                      |                                     |
| <b>Attribution culturelle :</b> Campaniforme / Bronze ancien   | <b>Datation :</b>                    |                                     |
| <b>Lieu de conservation :</b> Hampshire Museums and Archives Services, Winchester  | <b>N° d'inventaire :</b> TWA1982.W29 |                                     |
| <b>Bibliographie :</b> Fasham <i>et al.</i> , 1989   |                                      |                                     |
| <b>Commentaire :</b> Sépulture perturbée par les animaux fouisseurs, un bois de cerf trouvé à proximité du squelette pourrait appartenir à la structure funéraire  |                                      |                                     |
|  <p style="text-align: center;">Plan de la tombe, d'après Fasham <i>et al.</i>, 1989.</p>  |                                      |                                     |

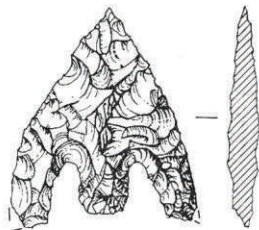




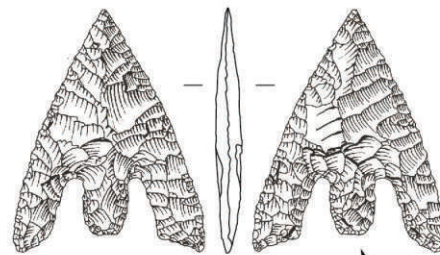
UK-13-01



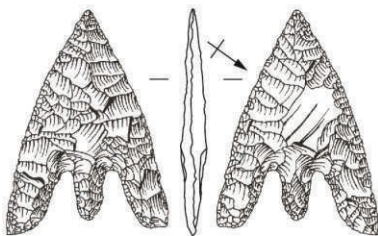
UK-13-02



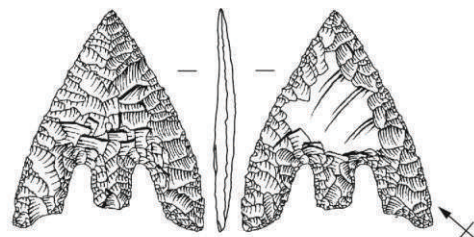
UK-13-03




UK-13-04



UK-13-05



UK-13-06




**Planche 104 – Flèches de l'inhumation 2752 d'Easton Lane, Winchester, Hampshire, Angleterre.**

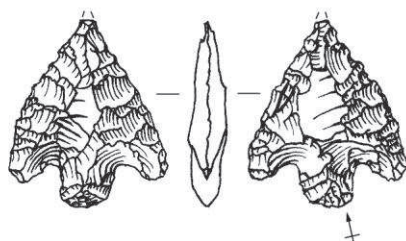
UK-13-01, UK-13-02, UK-13-04 à UK-13-06, dessins C. Nicolas ; UK-13-04, d'après Fasham *et al.*, 1989.



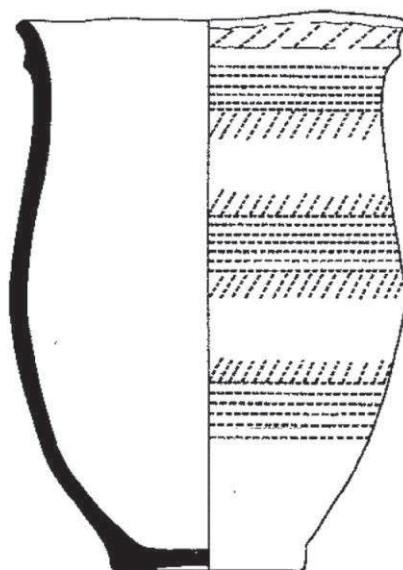
**Planche 105 – Mobilier de l’inhumation 2752 d’Easton Lane, Winchester, Hampshire, Angleterre.**  
 D’après Fasham *et al.*, 1989.

## UK-14 – Olchon Valley, Ciste 1

|  |                              |                                |
|--|------------------------------|--------------------------------|
| <b>Paroisse :</b> Llanveynoe   | <b>Comté :</b> Herefordshire | <b>Pays :</b> Angleterre       |
| <b>Fouilleur :</b> J. Smith  |                              | <b>Date de fouilles :</b> 1932 |
| <b>Type de sépulture :</b> individuelle  |                              |                                |
| <b>Architecture :</b><br>- Dalle de couverture et cercle de dalles à plat autour de la tombe<br>- Coffre, 0,81 m x 0,41 m x 0,38 m, composé de quatre dalles de chant, orienté N-S |                              |                                |
| <b>Données anthropologiques :</b> inhumation, 1 homme, 25-30 ans, en position accroupie sur le flanc gauche orienté S-N, la tête au nord vers l'est                                |                              |                                |
| <b>Pointes de flèches :</b> 1  |                              |                                |
| <b>Mobilier funéraire associé :</b><br>- Céramique : 1 gobelet campaniforme (type <i>Mid-Bellied</i> ; n° 1)   |                              |                                |
| <b>Attribution culturelle :</b> Campaniforme, période 3  |                              | <b>Datation :</b>              |
| <b>Lieu de conservation :</b> Museum Services and Learning ressources, Hereford  |                              | <b>N° d'inventaire :</b> 1345  |
| <b>Bibliographie :</b> Marshall, 1932 ; archives du Museum Services and Learning Ressources, Hereford ; Clarke, 1970, n° 354 ; Green, 1980, n° 164                                 |                              |                                |
| <b>Commentaire :</b> Flèche trouvée au pied de l'individu.<br><br>Une tombe campaniforme similaire se trouve à 1 m.  |                              |                                |
|    |                              |                                |
| <p>Clichés de la fouille,<br/> d'après archives, Museum Services and Learning ressources, Hereford</p>   |                              |                                |



UK-14-01



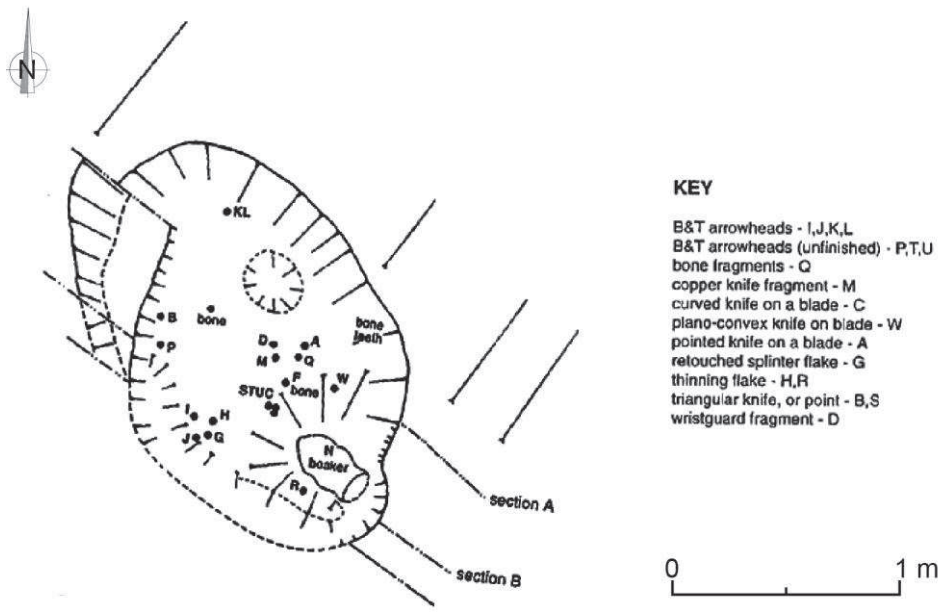
1

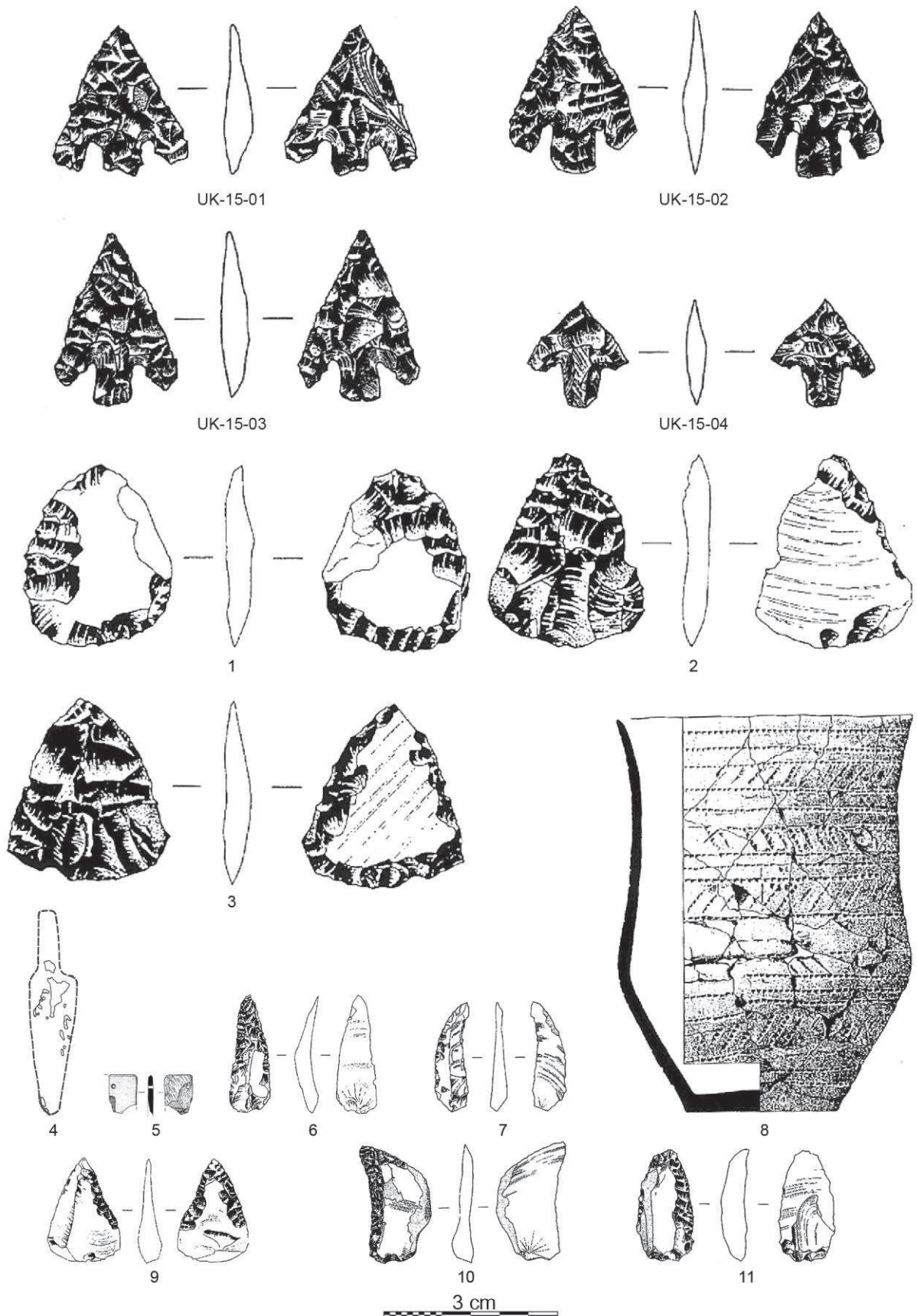


**Planche 106 – Mobilier de la ciste 1 d’Olchon Valley, Llanveynoe, Herefordshire, Angleterre.**

N° 1 : échelle 1:3 ; UK-14-01, dessin C. Nicolas ; n° 1, d’après Clarke, 1970, n° 354.

## UK-15 – Wellington Quarry

|  |                              |                                |
|--|------------------------------|--------------------------------|
| <b>Paroisse :</b> Marden   | <b>Comté :</b> Herefordshire | <b>Pays :</b> Angleterre       |
| <b>Fouilleur :</b> R. Jackson  |                              | <b>Date de fouilles :</b> 1996 |
| <b>Type de sépulture :</b> individuelle  |                              |                                |
| <b>Architecture :</b><br>- Fosse ovale, 1,8 x 1,2 x 0,54 m, orientée NO-SE   |                              |                                |
| <b>Données anthropologiques :</b>  |                              |                                |
| <b>Pointes de flèches :</b> 4  |                              |                                |
| <b>Mobilier funéraire associé :</b><br>- Céramique : 1 gobelet campaniforme (type <i>Low-Carinated</i> / type maritime ; n° 8)<br>- Cuivre : 1 poignard (n° 4)<br>- Silex : 3 ébauches de flèches (n° 1 à 3), 2 lames (1 pointe, 1 retouchée ; n° 6 et 7), 7 éclats (2 couteaux, 1 pointe ; n° 9 à 11)<br>- Argile schisteuse (Shale) : 1 fragment de brassard d'archer (n° 5)   |                              |                                |
| <b>Attribution culturelle :</b> Campaniforme, période 1  |                              | <b>Datation :</b>              |
| <b>Lieu de conservation :</b> Worcester Historic Environment and Archaeology Services, Worcester   |                              | <b>N° d'inventaire :</b>       |
| <b>Bibliographie :</b> Harrison <i>et al.</i> , 1999   |                              |                                |
| <b>Commentaire :</b>   |                              |                                |
|  <p style="text-align: right;"><b>KEY</b></p> <p>B&amp;T arrowheads - I,J,K,L<br/>         B&amp;T arrowheads (unfinished) - P,T,U<br/>         bone fragments - Q<br/>         copper knife fragment - M<br/>         curved knife on a blade - C<br/>         plano-convex knife on blade - W<br/>         pointed knife on a blade - A<br/>         retouched splinter flake - G<br/>         thinning flake - H,R<br/>         triangular knife, or point - B,S<br/>         wristguard fragment - D</p> <p style="text-align: right;">0 1 m</p> |                              |                                |
| Plan de la tombe, d'après Harrison <i>et al.</i> , 1999.   |                              |                                |

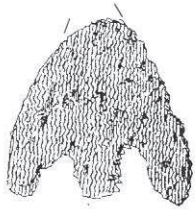


**Planche 107 – Mobilier de la tombe de Wellington Quarry, Marden, Herefordshire, Angleterre.**

N° 4 à 11 : échelle 1:3 ; d'après Harrison *et al.*, 1999.

### UK-16 – Tring 30


|  |                                |                          |
|--|--------------------------------|--------------------------|
| <b>Paroisse :</b> Tring  | <b>Comté :</b> Hertfordshire   | <b>Pays :</b> Angleterre |
| <b>Fouilleur :</b>   | <b>Date de fouilles :</b> 1763 |                          |
| <b>Type de sépulture :</b> individuelle  |                                |                          |
| <b>Architecture :</b>  |                                |                          |
| <b>Données anthropologiques :</b> inhumation, 1 squelette allongé, les bras et les jambes étendus  |                                |                          |
| <b>Pointes de flèches :</b> 3  |                                |                          |
| <b>Mobilier funéraire associé :</b>  |                                |                          |
| <ul style="list-style-type: none"> <li>- Céramique : 1 vase</li> <li>- Pierre polie : 1 brassard d'archer (n° 1), 1 plaque à section concavo-convexe (brassard d'archer ? ; n° 2)</li> <li>- Jais : 1 boucle de ceinture (<i>pulley belt ring</i> ; n° 3)</li> </ul> |                                |                          |
| <b>Attribution culturelle :</b> Bronze ancien, période 2 / 3   | <b>Datation :</b>              |                          |
| <b>Lieu de conservation :</b>  | <b>N° d'inventaire :</b>       |                          |
| <b>Bibliographie :</b> Anonyme, 1787 ; Smith, 1927 ; Clarke 1970, n° 361, 362 ; Green 1980, n° 182   |                                |                          |
| <b>Commentaire :</b>   |                                |                          |




UK-16-01




UK-16-02




UK-16-03



1



2



3

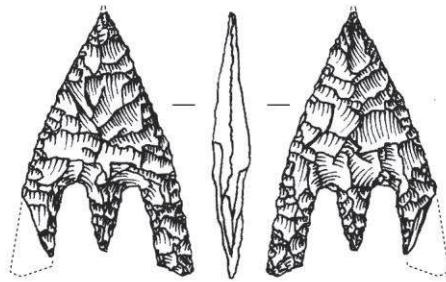


**Planche 108 – Mobilier de la tombe de Tring 30, Tring, Hertfordshire, Angleterre.**  
N° 1 à 3 : échelle 2:3 ; d'après Anonyme, 1787.

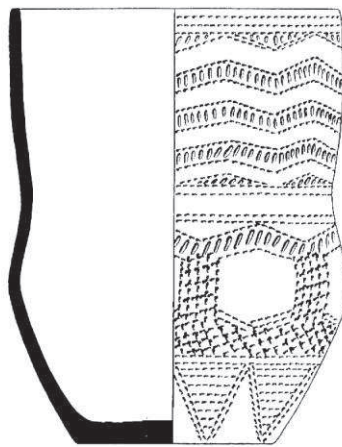


## UK-17 – Nodgham

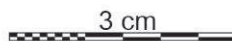
|  |                              |                                  |
|--|------------------------------|----------------------------------|
| <b>Paroisse :</b> Carisbrooke  | <b>Comté :</b> Isle of Wight | <b>Pays :</b> Angleterre         |
| <b>Fouilleur :</b> W. Spickernell  |                              | <b>Date de fouilles :</b> 1857   |
| <b>Type de sépulture :</b> individuelle ?  |                              |                                  |
| <b>Architecture :</b><br>- Découverte de surface, tombe détruite ?   |                              |                                  |
| <b>Données anthropologiques :</b>  |                              |                                  |
| <b>Pointes de flèches :</b> 1  |                              |                                  |
| <b>Mobilier funéraire associé :</b><br>- Céramique : 1 gobelet campaniforme (type <i>Long-Necked</i> ; n° 1)   |                              |                                  |
| <b>Attribution culturelle :</b> Campaniforme, période 2  |                              | <b>Datation :</b>                |
| <b>Lieu de conservation :</b> Isle of Wight Heritage Service, Cothey Bottom Heritage Centre, Ryde  |                              | <b>N° d'inventaire :</b> 492.0.2 |
| <b>Bibliographie :</b> Archives del'Isle of Wight Heritage Service, Cothey Bottom Heritage Centre, Ryde ; Wilkins, 1859 ; Poole, 1929 ; Dunning, 1937 ; Clarke, 1970, n° 382 ; Green 1980, n° 318  |                              |                                  |
| <b>Commentaire :</b><br><br>Il existe quelques imprécisions concernant cette trouvaille ancienne de surface. Ernest P. Wilkins (1859, p. 52) mentionne la découverte des fragments de deux « urnes celtiques grossièrement décorées ». Les archives du Isle of Wight Heritage Service précisent bien que ces objets ont été trouvé ensemble. H. F. Poole (1929, p. 440-441) dit que la flèche a été découverte avec un gobelet campaniforme et « une moitié de coupe en calcaire ». G. C. Dunning (1937, p. 292) ne mentionne qu'un gobelet campaniforme et la pointe de flèche. La restauration des tessons a montré qu'il y avait les restes d'un gobelet campaniforme, d'un autre probablement campaniforme et d'un troisième indéterminé. En conséquence nous considérons uniquement le gobelet campaniforme et la pointe de flèche, manifestement découvert ensemble. |                              |                                  |



UK-17-01



1

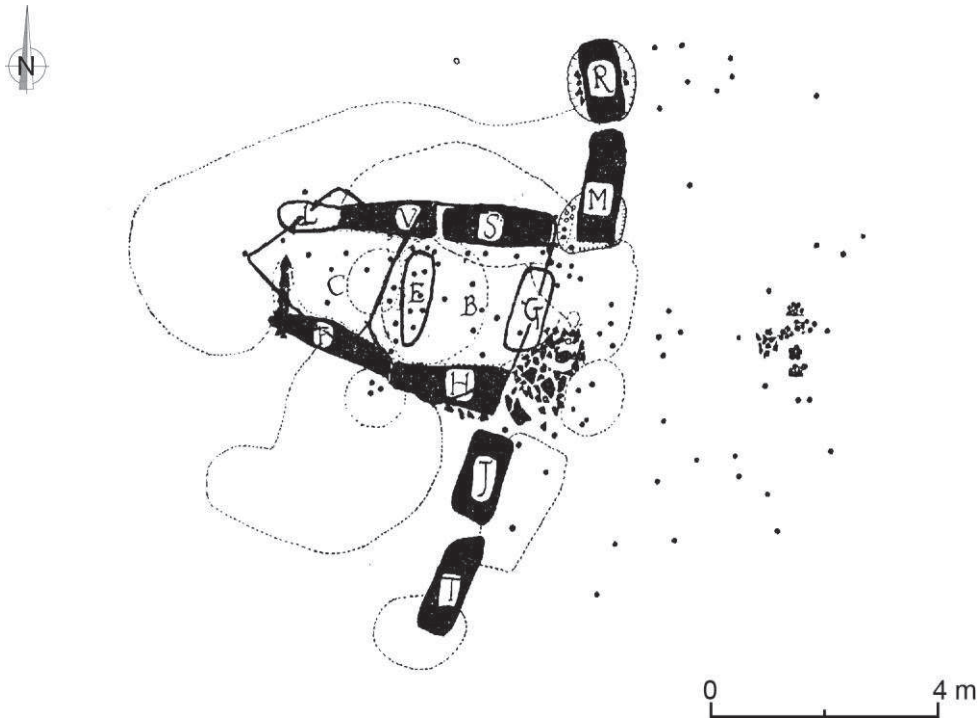


**Planche 109 – Mobilier de la trouvaille de Nodgham, Carisbrooke, Isle of Wight, Angleterre.**

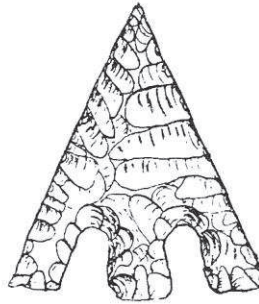
N° 1 et 2 : échelle 1:3 ; UK-17-01, dessin C. Nicolas ; n° 1, d'après Dunning, 1937 ; n° 2, cliché C. Nicolas.

## UK-18 – Chestnuts

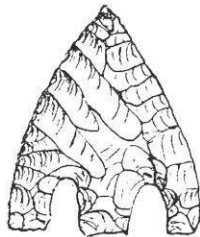
|  |                     |  |
|--|---------------------|--|
| <b>Paroisse :</b> Addington  | <b>Comté :</b> Kent | <b>Pays :</b> Angleterre                 |
| <b>Fouilleur :</b> R. Boyle  |                     | <b>Date de fouilles :</b> 1957           |
| <b>Type de sépulture :</b> collective  |                     |  |
| <b>Architecture :</b><br>- Tumulus ( <i>Long Barrow, Chambered Tomb</i> ) remanié      |                     |  |
| <b>Données anthropologiques :</b> crémation  |                     |  |
| <b>Pointes de flèches :</b> 2  |                     |  |
| <b>Mobilier funéraire associé :</b><br>- Céramique : tessons de l'âge du Bronze ancien |                     |  |
| <b>Attribution culturelle :</b> Bronze ancien, période 3 / 4                           |                     | <b>Datation :</b>                        |
| <b>Lieu de conservation :</b> Maidstone Museum & Bentsliff Art Gallery, Maidstone      |                     | <b>N° d'inventaire :</b> CA.79 et CA.469 |
| <b>Bibliographie :</b> Alexander, 1961, Green, 1980, n° 414                            |                     |  |
| <b>Commentaire :</b>   |                     |  |



Plan de la tombe, d'après Alexander, 1961.



UK-18-01



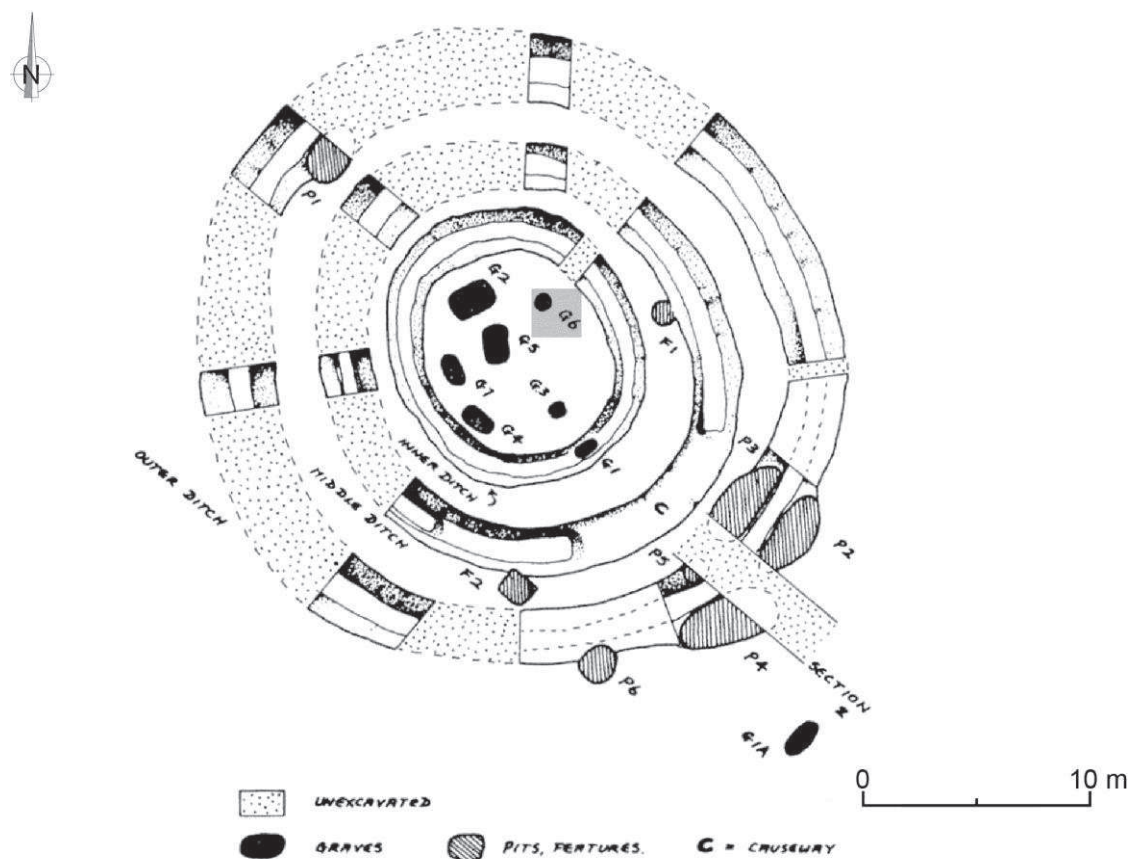
UK-18-02



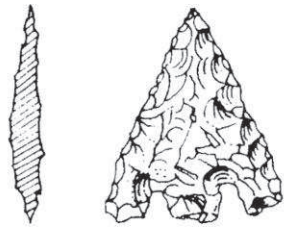
**Planche 110 – Flèches du Tumulus de Chestnuts, Addington, Kent, Angleterre.**  
D'après Alexander, 1961.

## UK-19 – Lord of the Manor 1, Tombe 6

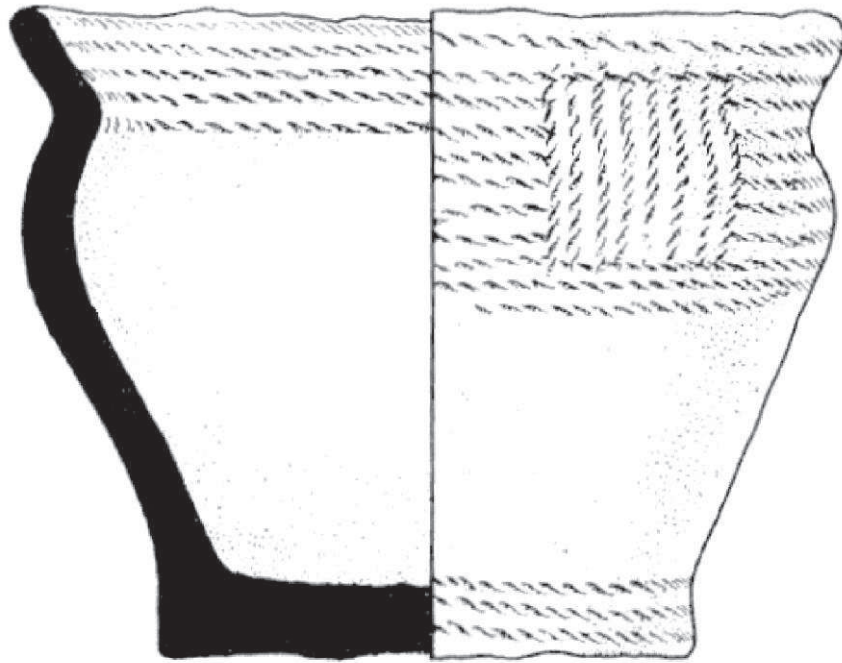
|  |              |                         |
|--|--------------|-------------------------|
| Paroisse : Margate   | Comté : Kent | Pays : Angleterre       |
| Fouilleur : G. N. MacPherson   |              | Date de fouilles : 1976 |
| Type de sépulture : individuelle   |              |                         |
| <b>Architecture :</b><br>- Enclos funéraire<br>- Fosse   |              |                         |
| Données anthropologiques : crémation, ossements d'1 immature (quelques mois) ?                             |              |                         |
| Pointes de flèches : 1   |              |                         |
| <b>Mobilier funéraire associé :</b><br>- Céramique : 1 urne (type <i>Food Vessel</i> )                     |              |                         |
| Attribution culturelle : Bronze ancien, période 2 / 3  |              | Datation :              |
| Lieu de conservation :   |              | N° d'inventaire :       |
| Bibliographie : MacPherson-Grant, 1977 ; Moody, 2008   |              |                         |
| <b>Commentaire :</b> L'enclos funéraire est composé de trois fossés et contient sept inhumations en fosse. |              |                         |



Plan des enclos funéraires, d'après MacPherson-Grant, 1977  
(la tombe 6 est indiquée en grisé)



UK-19-01



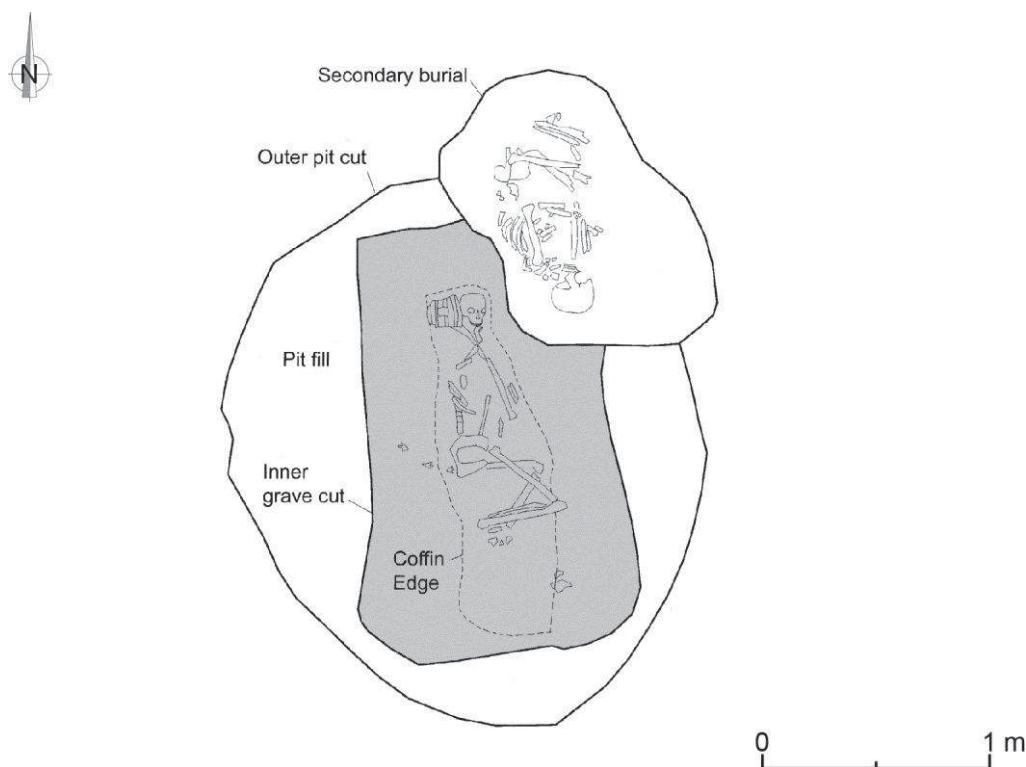
1

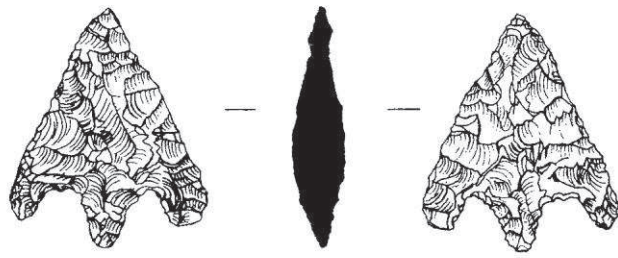


**Planche 111 – Mobilier de la tombe 6 de Lord of the Manor 1, Margate, Kent, Angleterre.**  
D'après MacPherson-Grant, 1977.


## UK-20 – QEQM Hospital 1

|  |                     |   |
|--|---------------------|---|
| <b>Paroisse :</b> Margate  | <b>Comté :</b> Kent | <b>Pays :</b> Angleterre  |
| <b>Fouilleur :</b> O. W. Gardner et G. A. Moody  |                     | <b>Date de fouilles :</b> 2005  |
| <b>Type de sépulture :</b> individuelle  |                     |   |
| <b>Architecture :</b><br>- Fosse 2,58 x 2,08 x 0,45 m<br>- Cercueil en bois (?) 2,19 x 1,26 m, orienté N-S   |                     |   |
| <b>Données anthropologiques :</b> inhumation, 1 homme adulte (40-50 ans), sur le flanc gauche, les jambes repliées, la tête au nord vers l'est     |                     |   |
| <b>Pointes de flèches :</b> 3  |                     |   |
| <b>Mobilier funéraire associé :</b><br>- Céramique : 1 gobelet campaniforme (type <i>Low-Carinated</i> , décoré au peigne)<br>- Ambre : 1 fragment |                     |   |
| <b>Attribution culturelle :</b> Campaniforme, période 1  |                     | <b>Datation :</b> 3852 ± 33 BP (Wk-18733), soit 2460-2206 cal BC (95.4%), os du squelette |
| <b>Lieu de conservation :</b> Trust for Thanet Archaeology, The Antoinette Centre, Birchington   |                     | <b>N° d'inventaire :</b> NAM05.2002.1-3   |
| <b>Bibliographie :</b> Hart et Moody, 2008 ; Needham, 2012   |                     |   |
| <b>Commentaire :</b> La tombe est recoupée par celle de QEQM Hospital 2 (UK-21).   |                     |   |

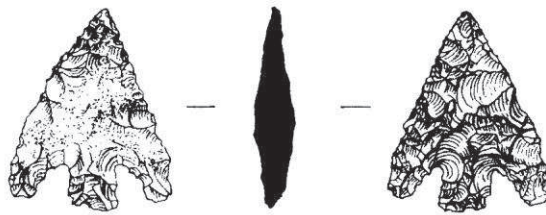





UK-20-01



UK-20-02



UK-20-03



1


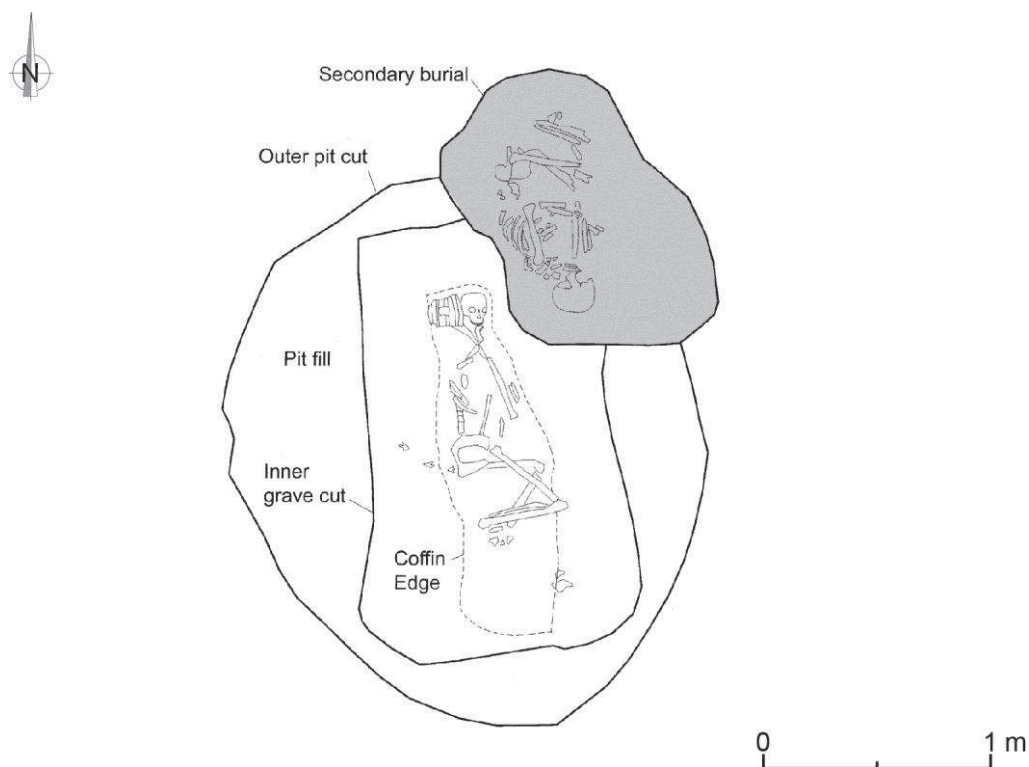


Planche 112 – Mobilier de la tombe de QEQM Hospital 1, Margate, Kent, Angleterre.  
D'après Hart et Moody, 2008.

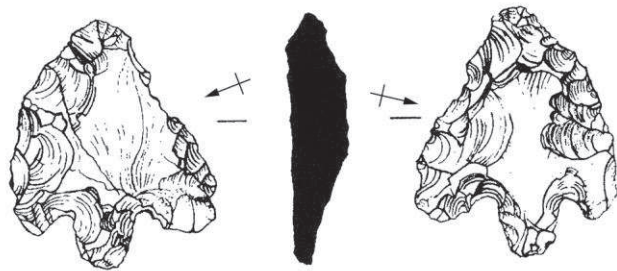


## UK-21 – QEQM Hospital 2

|  |                     |                                     |
|--|---------------------|-------------------------------------|
| <b>Paroisse :</b> Margate  | <b>Comté :</b> Kent | <b>Pays :</b> Angleterre            |
| <b>Fouilleur :</b> O. W. Gardner et G. A. Moody  |                     | <b>Date de fouilles :</b> 2005      |
| <b>Type de sépulture :</b> individuelle  |                     |                                     |
| <b>Architecture :</b><br>- Fosse, 1,3 x 0,86 x 0,26 m, orientée N-S  |                     |                                     |
| <b>Données anthropologiques :</b> inhumation, 1 femme adulte (25-35 ans), sur le flanc droit, les jambes repliées, la tête au sud vers l'est |                     |                                     |
| <b>Pointes de flèches :</b> 1  |                     |                                     |
| <b>Mobilier funéraire associé :</b>  |                     |                                     |
| <b>Attribution culturelle :</b> Campaniforme, période 1  |                     | <b>Datation :</b>                   |
| <b>Lieu de conservation :</b> Trust for Thanet Archaeology, The Antoinette Centre, Birchington   |                     | <b>N° d'inventaire :</b> NAM05.2001 |
| <b>Bibliographie :</b> Hart et Moody, 2008   |                     |                                     |
| <b>Commentaire :</b> La flèche a été découverte à l'intérieur du crâne après fouille en laboratoire.   |                     |                                     |
| La tombe recoupe celle de QEQM Hospital 1 (UK-20).   |                     |                                     |



Plan de la tombe, d'après Hart et Moody, 2008  
(la tombe est indiquée en grisé).

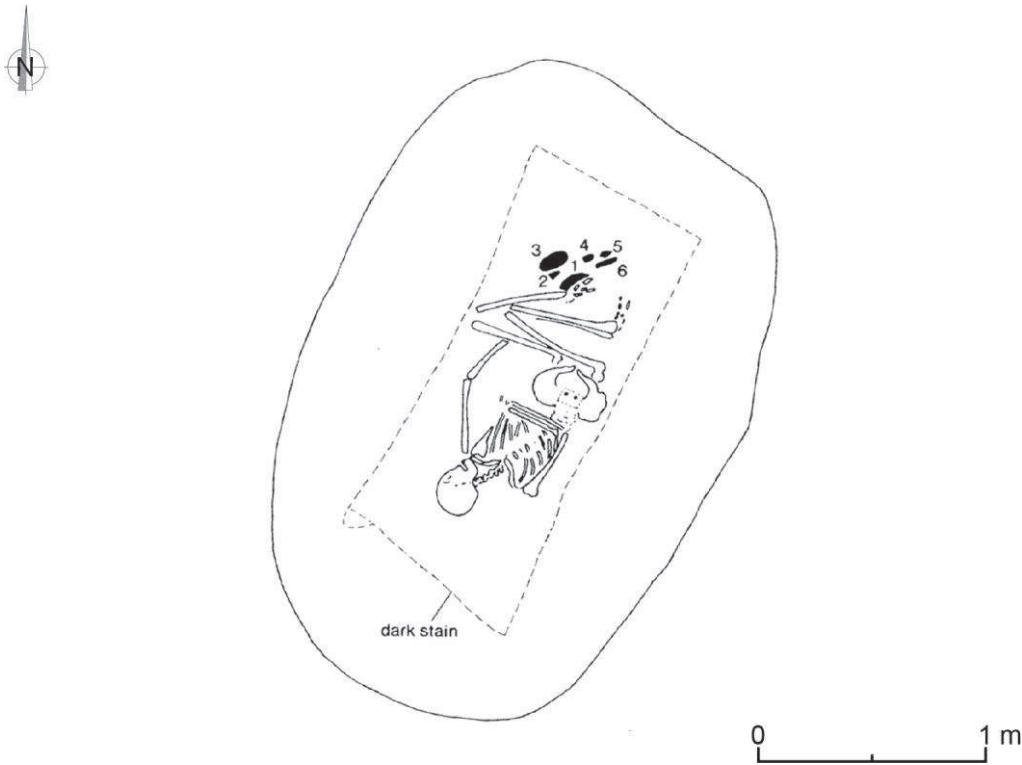


UK-21-01



**Planche 113 – Flèche de la tombe de QEQM Hospital 2, Margate, Kent, Angleterre.**  
D'après Hart et Moody, 2008.

## UK-22 – Aldwinckle, Tumulus 1

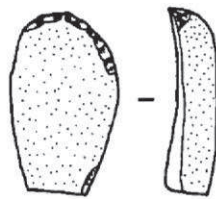
|  |                                 |                                |
|--|---------------------------------|--------------------------------|
| <b>Paroisse :</b> Aldwinckle   | <b>Comté :</b> Northamptonshire | <b>Pays :</b> Angleterre       |
| <b>Fouilleur :</b> D. A. Jackson   |                                 | <b>Date de fouilles :</b> 1976 |
| <b>Type de sépulture :</b> individuelle  |                                 |                                |
| <b>Architecture :</b> <ul style="list-style-type: none"> <li>- Tumulus, 36,5 m de diamètre x 2,4 m de hauteur</li> <li>- Fossé circulaire</li> <li>- Fosse centrale, 3,05 x 1,9 x 0,85 m</li> <li>- Cercueil en bois ?, 2 x 0,85 x 0,4 m, orienté NE-SO</li> </ul>   |                                 |                                |
| <b>Données anthropologiques :</b> inhumation, 1 homme adulte (40-45 ans), sur le flanc gauche, les jambes repliées, la tête au sud vers l'ouest  |                                 |                                |
| <b>Pointes de flèches :</b> 1  |                                 |                                |
| <b>Mobilier funéraire associé :</b> <ul style="list-style-type: none"> <li>- Silex : 1 grattoir (n° 2), 1 ébauche de flèche ? (n° 1)</li> <li>- Grès (<i>Millstone Grit</i>) du sud du comté de Stafford: 1 polissoir (n° 3)</li> <li>- Côte de grand mammifère : 2 <i>spatulae</i> (n° 4 et 5)</li> </ul> |                                 |                                |
| <b>Attribution culturelle :</b> Campaniforme / Bronze ancien   |                                 | <b>Datation :</b>              |
| <b>Lieu de conservation :</b>  |                                 | <b>N° d'inventaire :</b>       |
| <b>Bibliographie :</b> Jackson <i>et al.</i> , 1976 ; Green 1980, n° 183   |                                 |                                |
| <b>Commentaire :</b>   |                                 |                                |
|    |                                 |                                |
| Plan de la tombe, d'après Jackson <i>et al.</i> , 1976.  |                                 |                                |



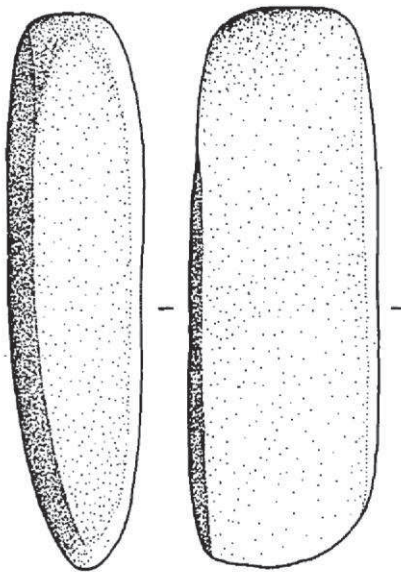
UK-22-01



1



2



3



4



5

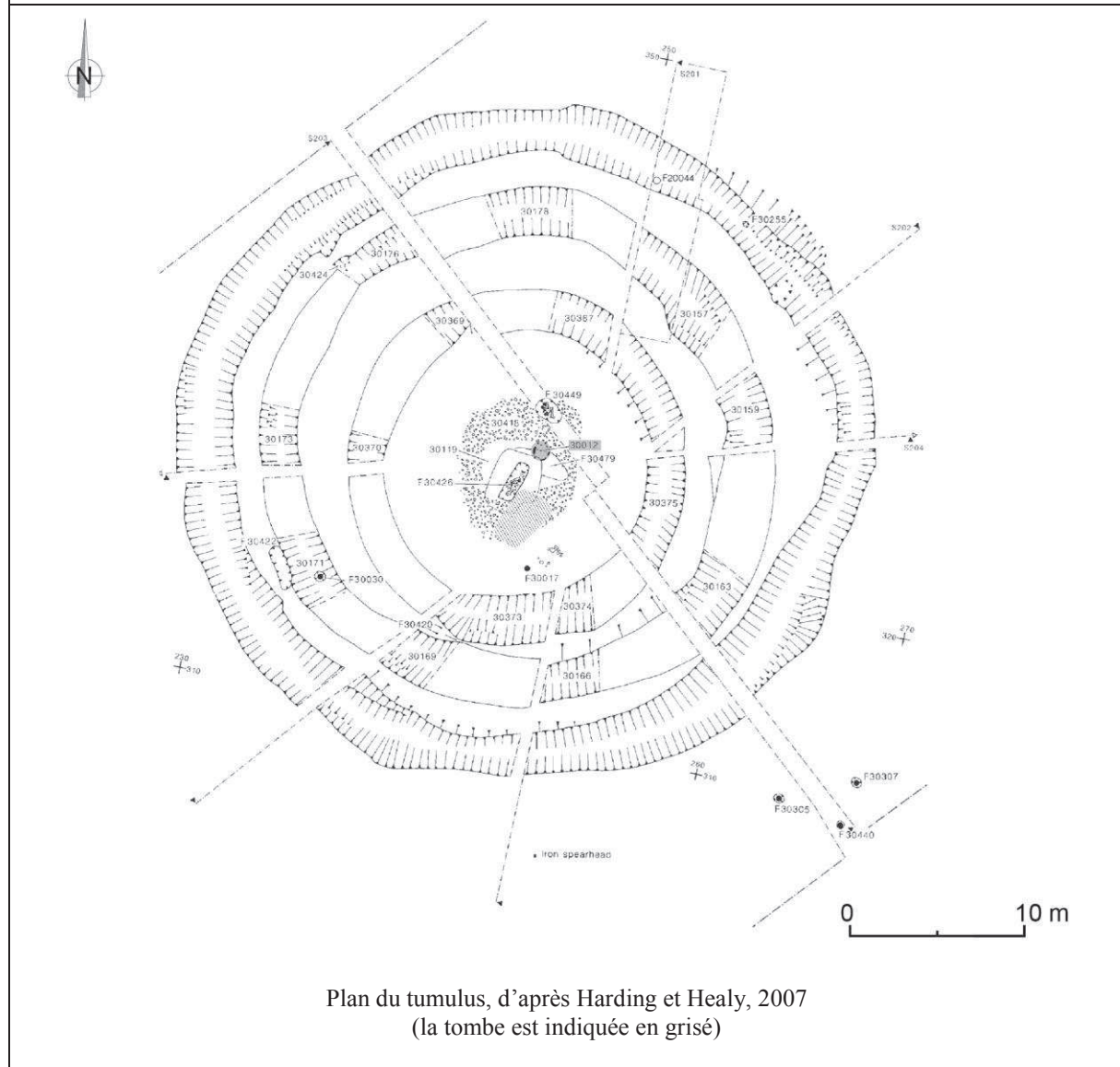


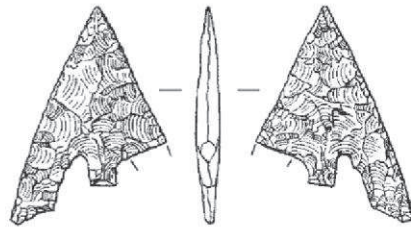
Planche 114 – Flèche du tumulus 1 d'Aldwincle, Aldwincle, Northamptonshire, Angleterre.

N° 2 à 5 : échelle 1:2 ; d'après Jackson *et al.*, 1976.

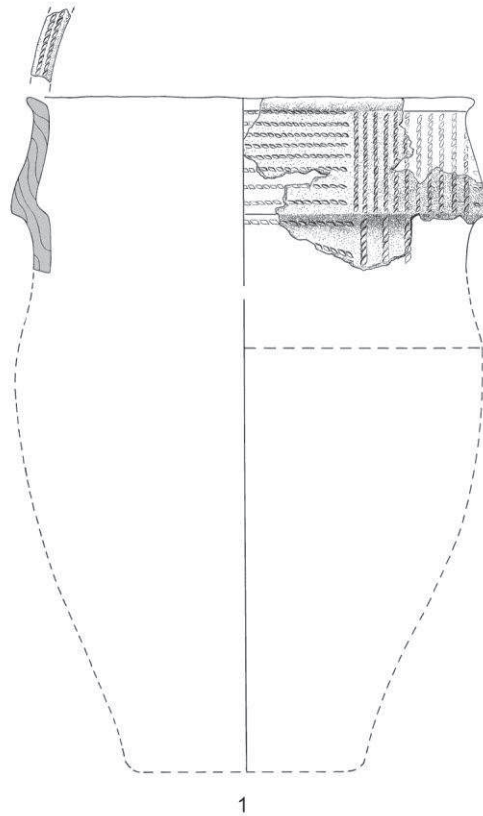
## UK-23 – Raunds, Tumulus 1, F 30012

|   |                                 |                                     |
|---|---------------------------------|-------------------------------------|
| <b>Paroisse :</b> Raunds  | <b>Comté :</b> Northamptonshire | <b>Pays :</b> Angleterre            |
| <b>Fouilleurs :</b> A. Chapman <i>et al.</i>  |                                 | <b>Date de fouilles :</b> 1985-1993 |
| <b>Type de sépulture :</b> individuelle   |                                 |                                     |
| <b>Architecture :</b><br>- Réutilisation d'un tumulus (UK-24)   |                                 |                                     |
| <b>Données anthropologiques :</b> crémation ?   |                                 |                                     |
| <b>Pointes de flèches :</b> 1   |                                 |                                     |
| <b>Mobilier funéraire associé :</b><br>- Céramique : 1 urne (type <i>Collared Urn</i> ) ? (n° 1)  |                                 |                                     |
| <b>Attribution culturelle :</b> Bronze ancien, période 3 / 4  | <b>Datation :</b>               |                                     |
| <b>Lieu de conservation :</b>   | <b>N° d'inventaire :</b>        |                                     |
| <b>Bibliographie :</b> Harding et Healy, 2007 et 2011   |                                 |                                     |
| <b>Commentaire :</b> le mobilier, remanié, a été découvert sur le haut du cairn du tumulus 1 (UK-24). Le tumulus fait partie d'un complexe funéraire. |                                 |                                     |





UK-23-01



1

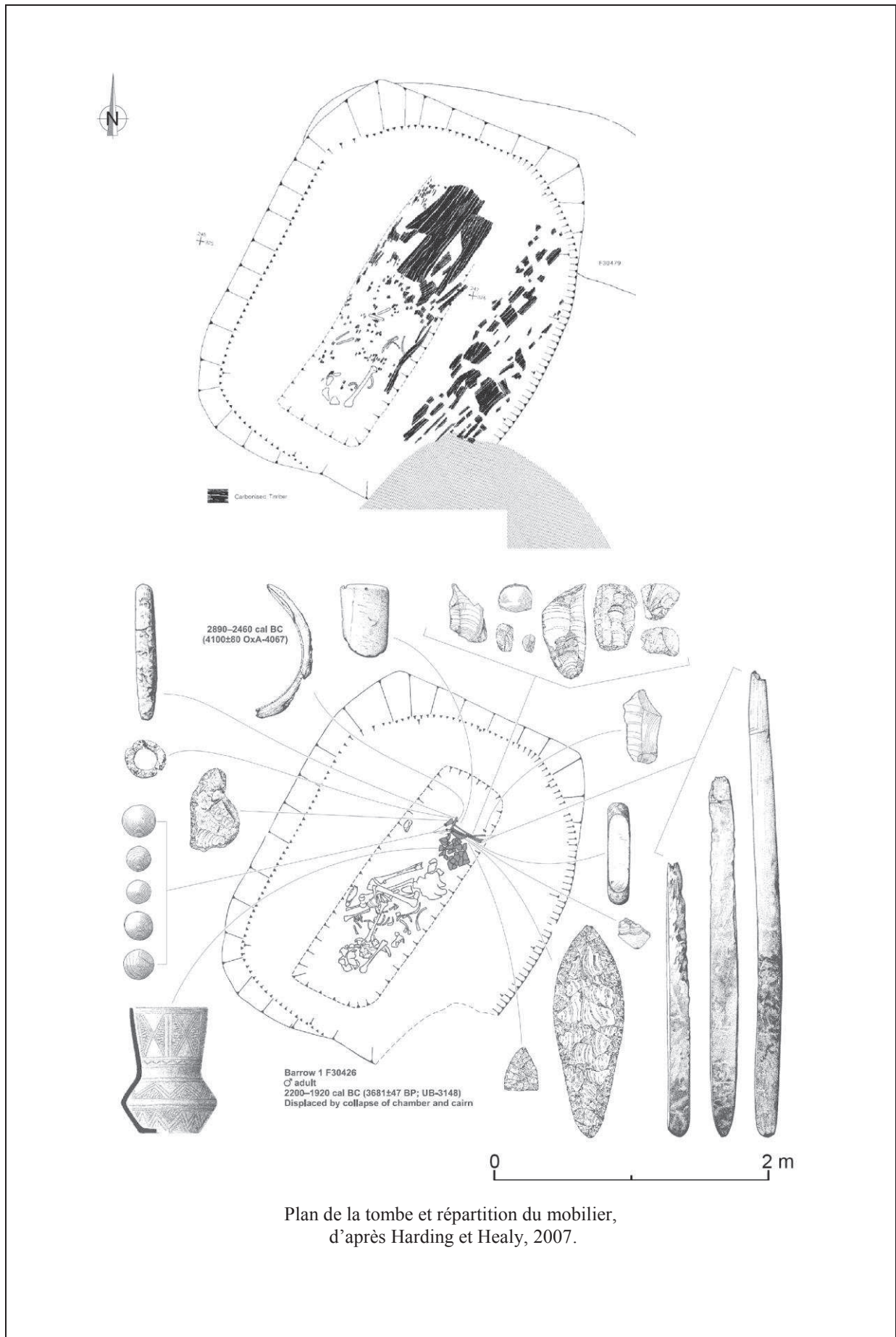


**Planche 115 – Mobilier de la tombe F 30012 du tumulus 1 de Raunds, Raunds, Northamptonshire, Angleterre.**


N° 1 : échelle 1:3 ; d'après Harding et Healy, 2007.

## UK-24 – Raunds, Tumulus 1, F 30426

|   |  |                                     |
|---|--|-------------------------------------|
| <b>P paroisse :</b> Raunds  | <b>Comté :</b> Northamptonshire  | <b>Pays :</b> Angleterre            |
| <b>Fouilleurs :</b> A. Chapman <i>et al.</i>  |  | <b>Date de fouilles :</b> 1985-1993 |
| <b>Type de sépulture :</b> individuelle   |  |                                     |
| <b>Architecture :</b> <ul style="list-style-type: none"> <li>- Tumulus à triple fossé, 40 m de diamètre</li> <li>- Cairn en calcaire, surmonté de 185 crânes, 40 mandibules, 35 <i>scapulae</i> et 15 <i>pelvis</i> de bœufs et quelques restes d'auroch, de chien et de cochon</li> <li>- Fosse centrale, 2,8 x 2,3 x 0,95 m</li> <li>- Cercueil brûlé en bois de chêne, 2 x 0,75 x 0,8 m, orienté NE-SO</li> </ul>  |  |                                     |
| <b>Données anthropologiques :</b> inhumation, 1 homme adulte, sur le flanc gauche, les jambes repliées, la tête au sud-ouest vers l'ouest   |  |                                     |
| <b>Pointes de flèches :</b> 1 (possible ébauche)  |  |                                     |
| <b>Mobilier funéraire associé :</b> <ul style="list-style-type: none"> <li>- Céramique : 1 gobelet campaniforme (type <i>Long-Necked</i> ; n° 16)</li> <li>- Silex : 1 poignard (n° 1), 2 couteaux (n° 2 et 3), 2 grattoirs (n° 4 et 5), 1 éclat retouché (n° 6), 6 éclats (n° 7 à 12)</li> <li>- Tuf gris-vert de Great Langdale ? : 1 moitié de brassard d'archer (n° 13)</li> <li>- Schiste gris-vert : 1 brunissoir ? (n° 14)</li> <li>- Craie : 1 retouchoir ? (n° 15)</li> <li>- Ambre : 1 anneau (n° 17)</li> <li>- Jais de Whitby : 5 boutons en V (n° 18 à 22)</li> <li>- Sanglier : 1 défense (n° 23)</li> <li>- Côtes de grand mammifère : 3 <i>spatulae</i> (n° 24 à 26)</li> </ul> |  |                                     |
| <b>Attribution culturelle :</b> Campaniforme, période 2   | <b>Datation :</b> 3681 ± 47 BP (UB-3148), soit 2201-1940 cal BC (95,4 %), squelette ; 3775 ± 45 BP (OxA-7902), soit 2345-2035 cal BC (95,4 %), cercueil (Aubier de chêne) ; Défense de sanglier : 4100 ± 80 BP (OxA-4067), soit 2879-2483 cal BC (95,4 %) ; Dents du cairn : 3610 ± 110 (OxA-2084), soit 2292-1687 (95,4 %), 4040 ± 80 BP (OxA-2085), soit 2876-2348 cal BC (95,4 %), 3810±80 (OxA-2086) et 3810±80 BP (OxA-2087), soit 2472-2032 cal BC (95,4%) |                                     |
| <b>Lieu de conservation :</b>   | <b>N° d'inventaire :</b>   |                                     |
| <b>Bibliographie :</b> Harding et Healy, 2007 et 2011   |  |                                     |
| <b>Commentaire :</b> Tumulus réutilisé par une inhumation et deux crémations (dont une avec pointe de flèche, UK-24). Il fait partie d'un complexe funéraire.   |  |                                     |

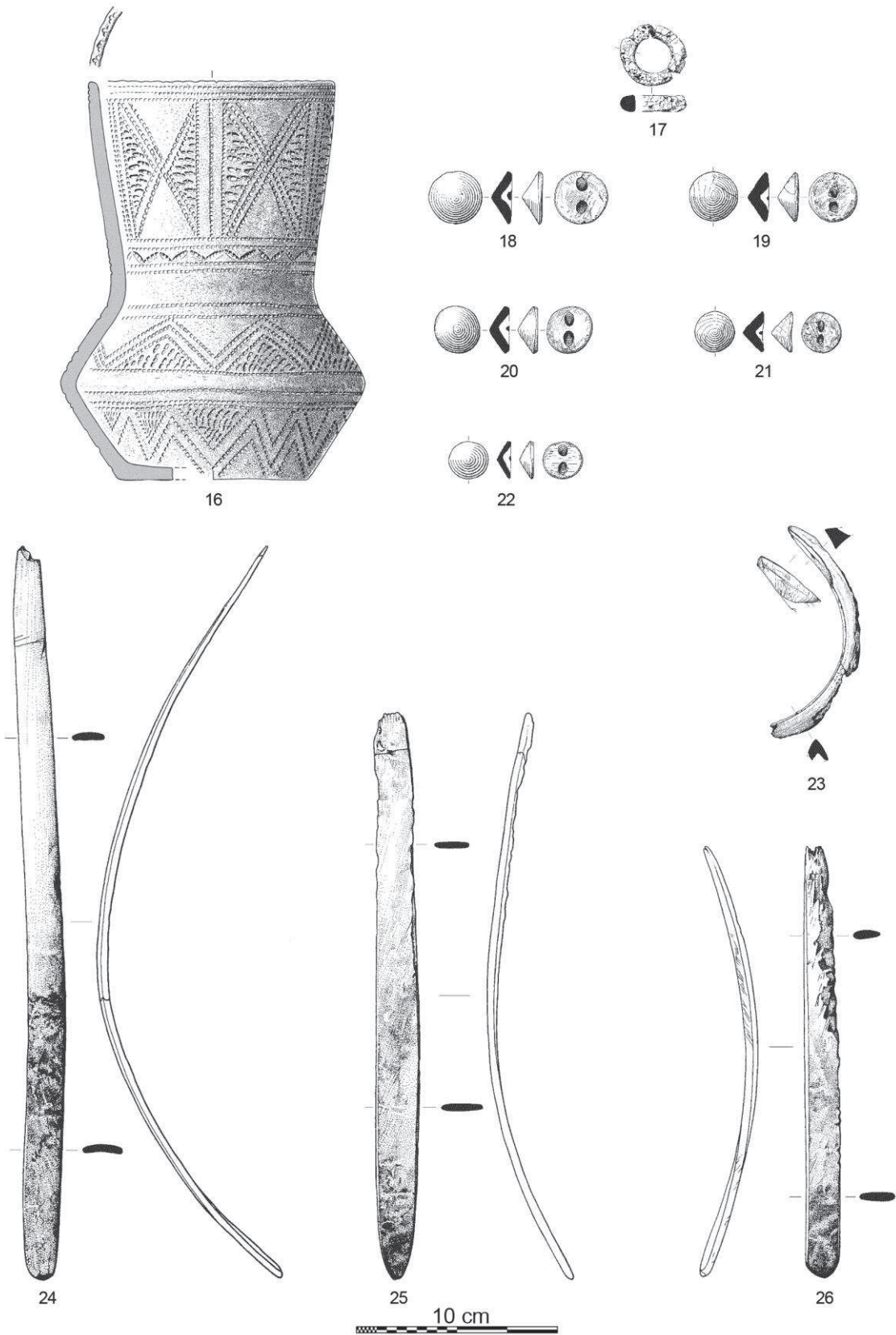






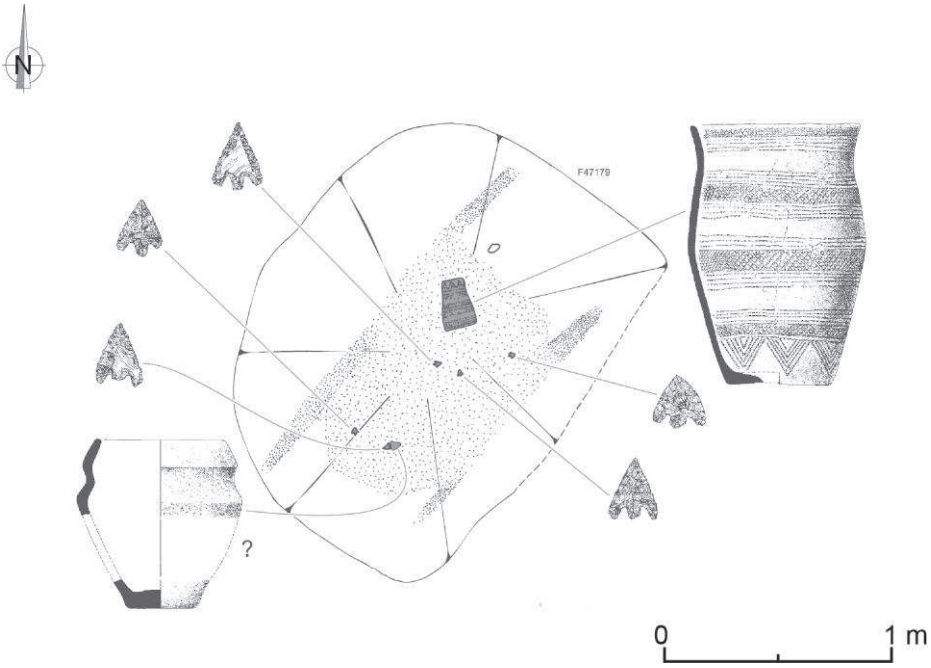
**Planche 116 – Mobilier en pierre de la tombe F 30426 du tumulus 1 de Raunds, Raunds, Northamptonshire, Angleterre.**

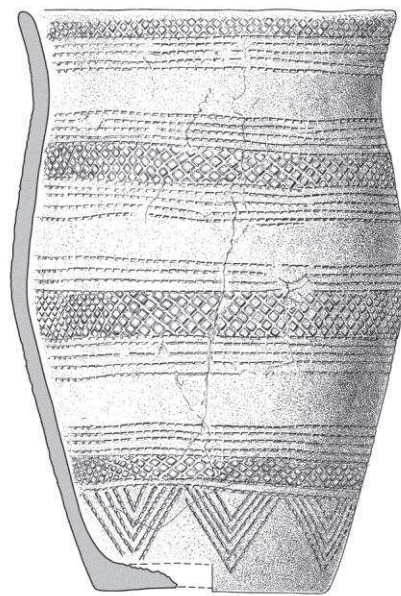
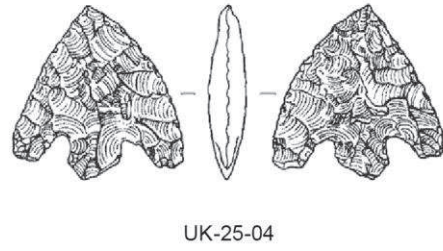
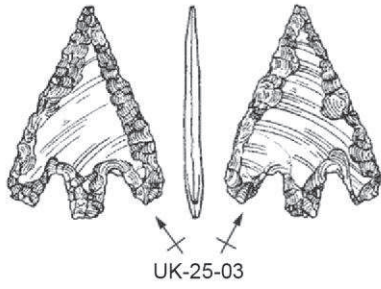
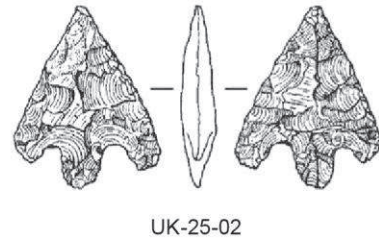
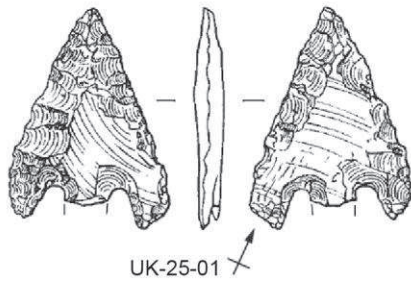
N° 1 à 15 : échelle 1:3 ; d'après Harding et Healy, 2011.



**Planche 117 – Mobilier de la tombe F 30426 du tumulus 1 de Raunds, Raunds, Northamptonshire, Angleterre.**  
 D'après Harding et Healy, 2011.

## UK-25 – Raunds, Tumulus 5, F 47179

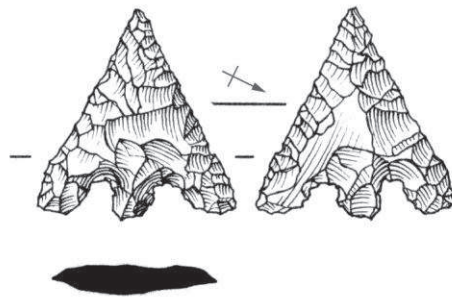
|   |                                 |                                     |
|---|---------------------------------|-------------------------------------|
| <b>Paroisse :</b> Raunds  | <b>Comté :</b> Northamptonshire | <b>Pays :</b> Angleterre            |
| <b>Fouilleurs :</b> A. Chapman <i>et al.</i>  |                                 | <b>Date de fouilles :</b> 1985-1993 |
| <b>Type de sépulture :</b> individuelle   |                                 |                                     |
| <b>Architecture :</b> <ul style="list-style-type: none"> <li>- Tumulus à double fossé, 34 m de diamètre</li> <li>- Fosse centrale, 1,5 x 0,85 x 0,3 m</li> <li>- Cercueil en bois, orienté NE-SO</li> </ul>   |                                 |                                     |
| <b>Données anthropologiques :</b> inhumation ?  |                                 |                                     |
| <b>Pointes de flèches :</b> 5   |                                 |                                     |
| <b>Mobilier funéraire associé :</b> <ul style="list-style-type: none"> <li>- Céramique : 1 gobelet campaniforme (type <i>Tall Mid-Carinated</i> ; n°1)</li> </ul>   |                                 |                                     |
| <b>Attribution culturelle :</b> Campaniforme, période 2   |                                 | <b>Datation :</b>                   |
| <b>Lieu de conservation :</b>   |                                 | <b>N° d'inventaire :</b>            |
| <b>Bibliographie :</b> Harding et Healy, 2007 et 2011   |                                 |                                     |
| <p><b>Commentaire :</b> La tombe a probablement été remaniée à une époque ancienne (Bronze ancien), ce qui expliquerait la présence des fragments d'une urne (type <i>Collared urn</i>) dans la tombe. Le tumulus est réutilisé par trois crémations (une d'entre elle recoupe la tombe). Il fait partie d'un complexe funéraire.</p> |                                 |                                     |
|   |                                 |                                     |
| <p>Plan de la tombe et répartition du mobilier,<br/>d'après Harding et Healy, 2007.</p>   |                                 |                                     |



**Planche 118 – Mobilier de la tombe F 47179 du tumulus 5 de Raunds, Raunds, Northamptonshire, Angleterre.**  
D'après Harding et Healy, 2011.

### UK-26 – Letcombe Bassett, Tumulus 290, Tombe 1

|  |                            |                                    |
|--|----------------------------|------------------------------------|
| <b>Paroisse :</b> Letcombe Bassett   | <b>Comté :</b> Oxfordshire | <b>Pays :</b> Angleterre           |
| <b>Fouilleur :</b> W. Greenwell  |                            | <b>Date de fouilles :</b> av. 1890 |
| <b>Type de sépulture :</b> individuelle  |                            |                                    |
| <b>Architecture :</b><br>- Sépulture secondaire dans tumulus, remaniée par les blaireaux |                            |                                    |
| <b>Données anthropologiques :</b> crémation  |                            |                                    |
| <b>Pointes de flèches :</b> 1  |                            |                                    |
| <b>Mobilier funéraire associé :</b>  |                            |                                    |
| <b>Attribution culturelle :</b> Campaniforme / Bronze ancien                             |                            | <b>Datation :</b>                  |
| <b>Lieu de conservation :</b>  |                            | <b>N° d'inventaire :</b>           |
| <b>Bibliographie :</b> Greenwell, 1890 ; Kinnes et Longworth, 1985, n° 290               |                            |                                    |
| <b>Commentaire :</b>   |                            |                                    |



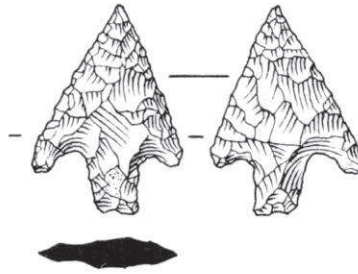
UK-26-01



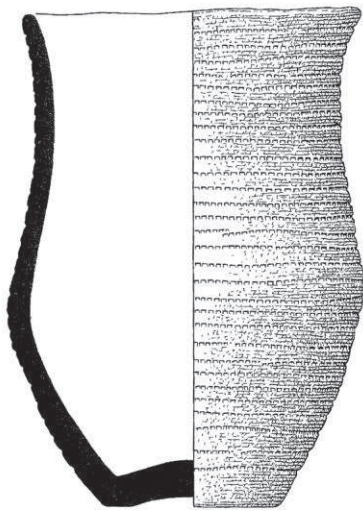
**Planche 119 – Flèche de la tombe 1 du tumulus 290 de Letcombe Basset, Letcombe Basset, Oxfordshire, Angleterre.**  
D'après Kinnes et Longworth, 1985, n° 290.

## UK-27 – Summertown

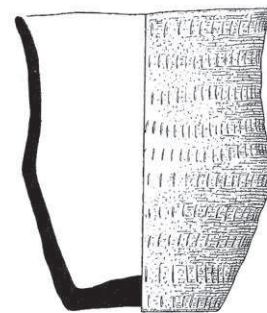
|   |                            |                                       |
|---|----------------------------|---------------------------------------|
| <b>Paroisse :</b> Oxford  | <b>Comté :</b> Oxfordshire | <b>Pays :</b> Angleterre              |
| <b>Fouilleur :</b> W. Greenwell   |                            | <b>Date de fouilles :</b> 1875        |
| <b>Type de sépulture :</b> individuelle   |                            |                                       |
| <b>Architecture :</b>   |                            |                                       |
| <b>Données anthropologiques :</b> 1 inhumation  |                            |                                       |
| <b>Pointes de flèches :</b> 1   |                            |                                       |
| <b>Mobilier funéraire associé :</b><br>- Céramique : 2 gobelets campaniformes (types <i>Tall Mid-Carinated</i> ; n° 1 et 2) |                            |                                       |
| <b>Attribution culturelle :</b> Campaniforme, période 2   |                            | <b>Datation :</b>                     |
| <b>Lieu de conservation :</b> British Museum, London  |                            | <b>N° d'inventaire :</b> 79:12-9:1787 |
| <b>Bibliographie :</b> Smith 1927 ; Clarke 1970, n° 761-2 ; Green, 1980, n° 180 ; Kinnes et Longworth 1985, n° Un. 48       |                            |                                       |
| <b>Commentaire :</b>  |                            |                                       |



UK-27-01



1




2

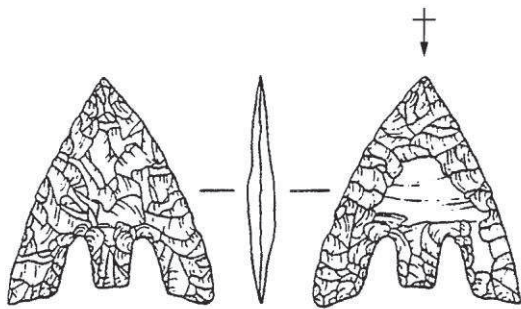


**Planche 120 – Mobilier de la tombe de Summertown, Oxford, Oxfordshire, Angleterre.**  
N° 1 et 2 : échelle 1:3 ; d'après Kinnes et Longworth, 1985, n° Un. 48.

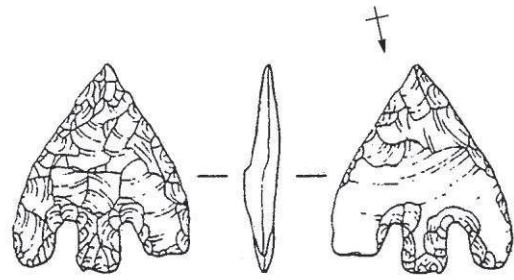


## UK-28 – Barrow Hills, Tombe 203

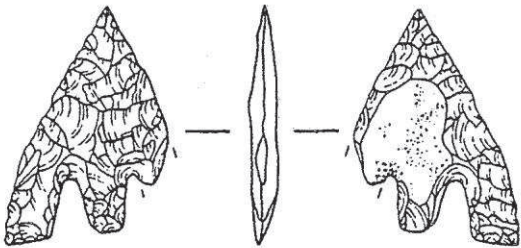
|  |                            |   |
|--|----------------------------|---|
| <b>Paroisse :</b> Radley   | <b>Comté :</b> Oxfordshire | <b>Pays :</b> Angleterre  |
| <b>Fouilleur :</b> R. Bradley et C Halpin  |                            | <b>Date de fouilles :</b> 1983-1985   |
| <b>Type de sépulture :</b> individuelle  |                            |   |
| <b>Architecture :</b><br><ul style="list-style-type: none"> <li>- Enclos, 9,5 m de diamètre x 0,5 m de profondeur</li> <li>- Fosse centrale, 1,83 x 1,3 x 0,36 m, orientée NO-SE</li> </ul>  |                            |   |
| <b>Données anthropologiques :</b> inhumation, 1 homme adulte (20-30 ans) sur le flanc gauche les jambes repliées, la tête au nord-ouest vers l'est   |                            |   |
| <b>Pointes de flèches :</b> 6  |                            |   |
| <b>Mobilier funéraire associé :</b><br><ul style="list-style-type: none"> <li>- Céramique : 1 gobelet campaniforme (type <i>Long-Necked</i> ; n° 1)</li> <li>- Bronze : 1 alène (n° 4)</li> <li>- Silex : 4 grattoirs sur éclat (n° 5 à 8), 1 "perçoir" sur éclat (n° 9), 1 éclat retouché (n° 10), 1 lame retouchée (n° 11), 4 éclats bruts (n° 12 à 15), 1 lame brute (n° 16)</li> <li>- Pyrite : 1 nodule (n° 17)</li> <li>- Métacarpe d'ovicapriné : 1 pointe (n° 3)</li> <li>- Bois de cerf : 1 <i>spatula</i> (n° 2)</li> </ul>  |                            |   |
| <b>Attribution culturelle :</b> Campaniforme, période 4  |                            | <b>Datation :</b> 3360 ± 50 (BM-2643), 3360 ± 50 (BM-2700), soit 1768-1517 Cal BC (95,4 %), os du squelette |
| <b>Lieu de conservation :</b>  |                            | <b>N° d'inventaire :</b>  |
| <b>Bibliographie :</b> Barclay et Halpin, 1999 ; Needham, 2005   |                            |   |
| <b>Commentaire :</b> Une armature (UK-28-06) a les ailerons cassés et une pointe endommagée par un impact. Elle se trouvait coincée entre les vertèbres et les côtes (cliché ci-dessous). Les autres (UK-28-01 à UK-28-05) étaient déposées en carquois.   |                            |   |
| La tombe fait partie d'une nécropole de tumulus.   |                            |   |
|  <p>The image contains two parts. On the left is a plan view of the tomb, showing an oval-shaped enclosure with a central pit. A skeleton is depicted in a flexed position within the pit. Various archaeological features are labeled with codes: PT5 (a circular object), S4, F99, WB13, FB2, WB12, M7, F95-8, F83-7, F88-90, and F91-94. A north arrow is in the top left corner. A scale bar at the bottom indicates 0 to 50 cm. On the right is a black and white photograph of a bone structure, likely a rib or vertebra, with a small white arrow pointing to a specific point where a bone fragment is embedded. A scale bar at the bottom of the photo shows 0 cm.</p> |                            |   |
| <p>Plan de la tombe et cliché de la flèche (UK-28-06) découverte entre les vertèbres et les côtes, d'après Barclay et Halpin, 1999.</p>  |                            |   |



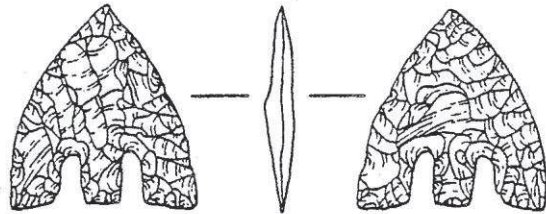
UK-28-01



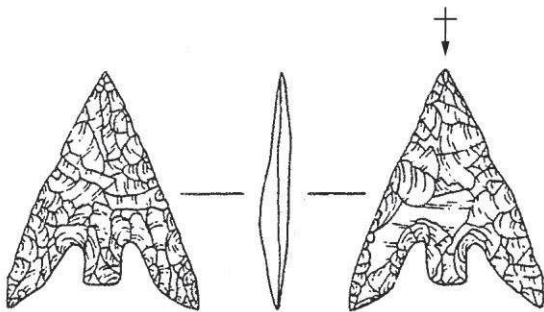
UK-28-02



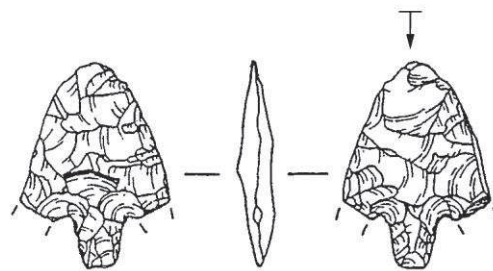
UK-28-03



UK-28-04



UK-28-05

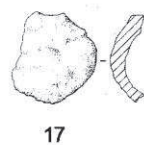
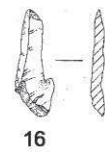
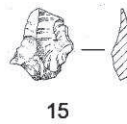
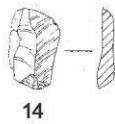
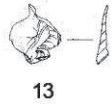
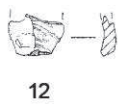
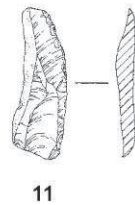
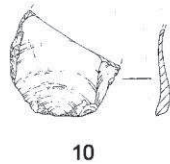
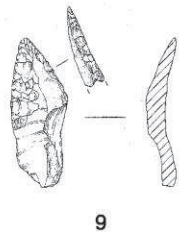
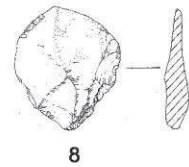
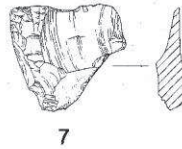
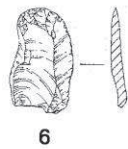
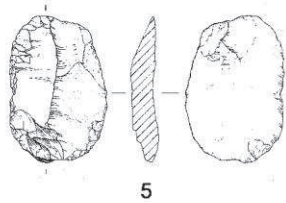
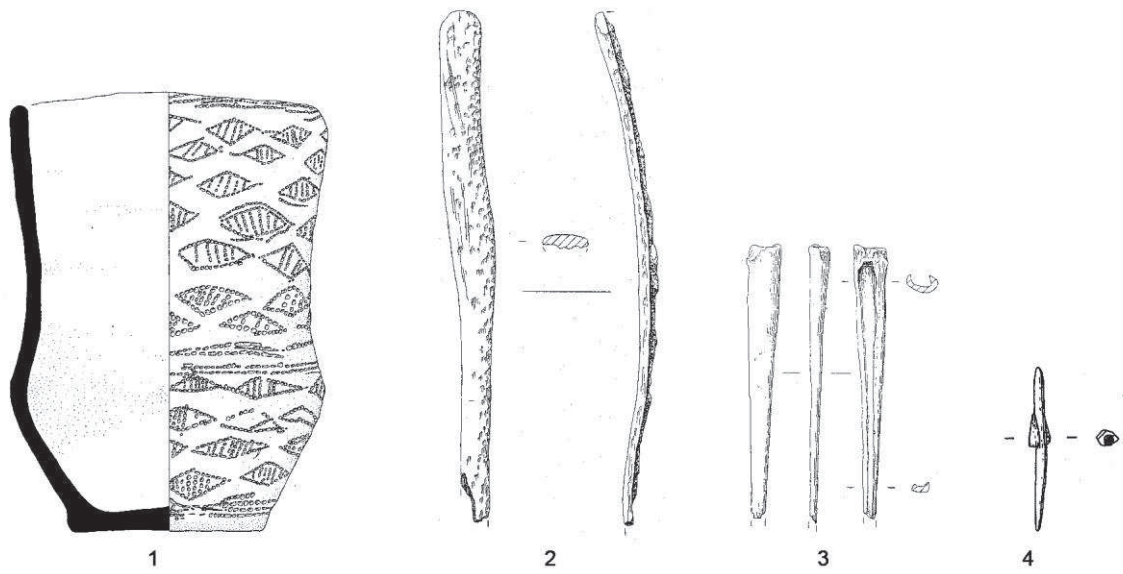


UK-28-06



**Planche 121 – Flèches de la tombe 203 de Barrow Hills, Radley, Oxfordshire, Angleterre.**

D'après Barclay et Halpin, 1999.

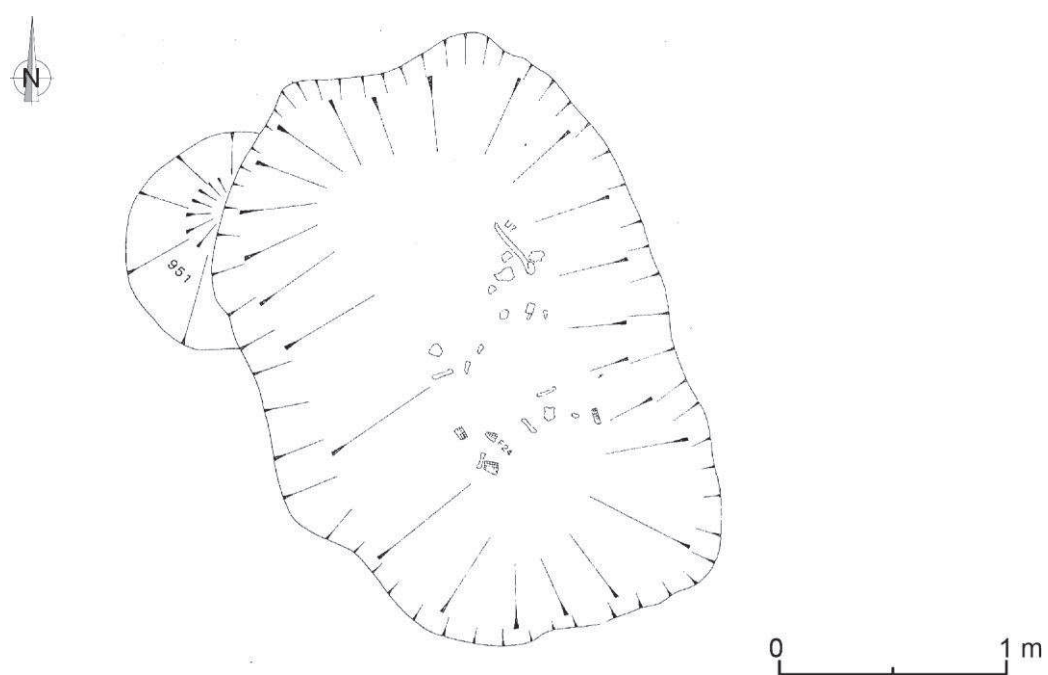


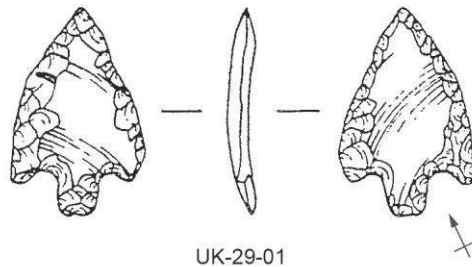
3 cm

Planche 122 – Mobilier de la tombe 203 de Barrow Hills, Radley, Oxfordshire, Angleterre.


N° 1 à 3, 5 à 17 : échelle 1:3 ; d'après Barclay et Halpin, 1999.

## UK-29 – Barrow Hills, Tombe 950

|  |  |                                     |
|--|--|-------------------------------------|
| <b>Paroisse :</b> Radley   | <b>Comté :</b> Oxfordshire   | <b>Pays :</b> Angleterre            |
| <b>Fouilleur :</b> R. Bradley et C Halpin  |  | <b>Date de fouilles :</b> 1983-1985 |
| <b>Type de sépulture :</b> individuelle  |  |                                     |
| <b>Architecture :</b><br>- Fosse, 2,7 x 1,8 0,6 m, orientée NO-SE<br>- Cercueil en bois ?  |  |                                     |
| <b>Données anthropologiques :</b> inhumation, 1 squelette remanié  |  |                                     |
| <b>Pointes de flèches :</b> 1  |  |                                     |
| <b>Mobilier funéraire associé :</b><br>- Céramique : 1 gobelet campaniforme (type <i>Tall Mid-Carinated</i> ; n° 1)  |  |                                     |
| <b>Attribution culturelle :</b> Campaniforme, période 2  | <b>Datation :</b> 3720 ± 50 BP (BM-2703), soit 2285-1965 cal BC (95,4 %), humérus et ulna du squelette |                                     |
| <b>Lieu de conservation :</b>  | <b>N° d'inventaire :</b>   |                                     |
| <b>Bibliographie :</b> Barclay et Halpin, 1999   |  |                                     |
| <p><b>Commentaire :</b> La tombe est recoupée par la fosse d'une crémation. Trois unités stratigraphiques ont été repérées à la fouille (Remplissage à la base, remplissage du "cercueil", remplissage supérieur). Le squelette et une partie du mobilier se trouvaient remaniés entre les trois niveaux (Réouverture de la tombe?). Seul le mobilier se situant dans le remplissage à la base peut être considéré comme la dotation funéraire (Barclay, 1999, p. 58).</p> <p>La tombe fait partie d'une nécropole de tumulus.</p> |  |                                     |
|  <p style="text-align: center;">Plan de la tombe d'après Barclay et Halpin, 1999.</p>  |  |                                     |



UK-29-01



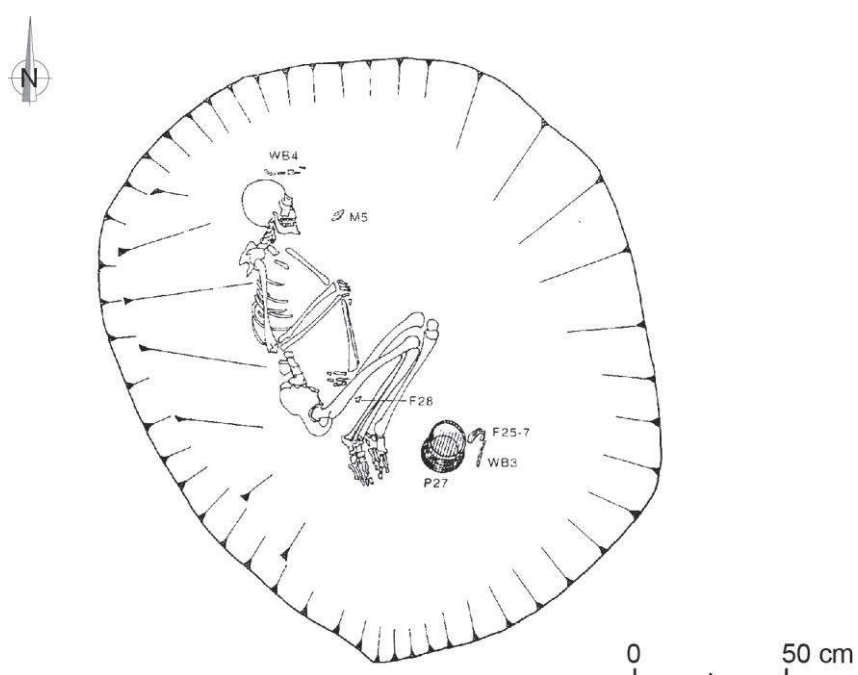
1

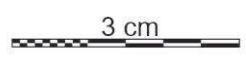
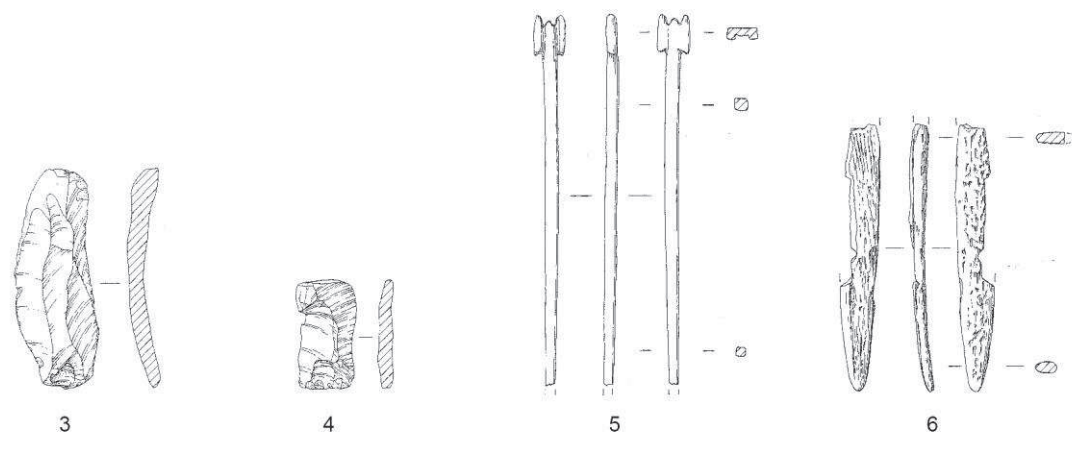
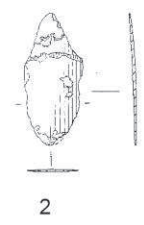
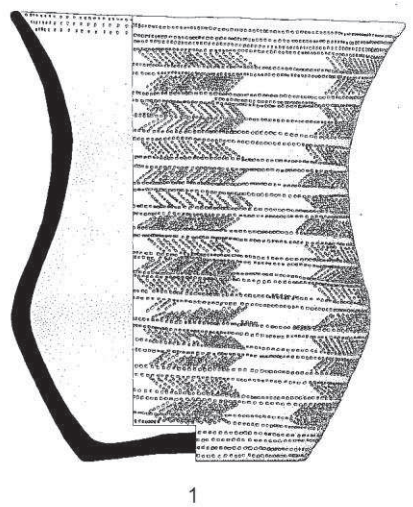
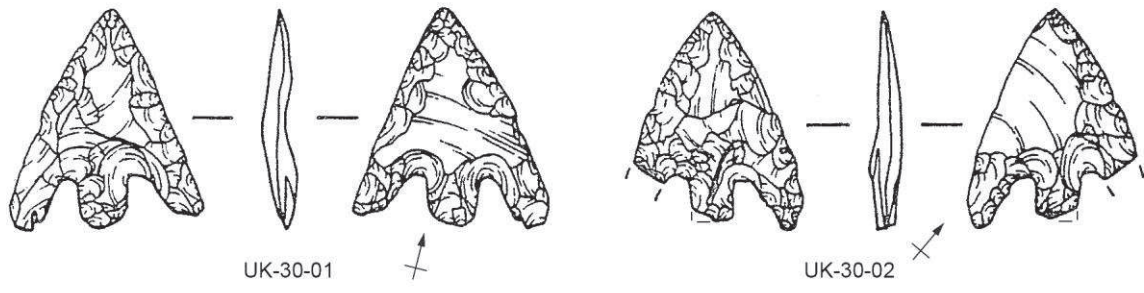


**Planche 123 – Mobilier de la tombe 950 de Barrow Hills, Radley, Oxfordshire, Angleterre.**

N° 1 : échelle 1:3 ; d'après Barclay et Halpin, 1999.

## UK-30 – Barrow Hills, Tombe 4660

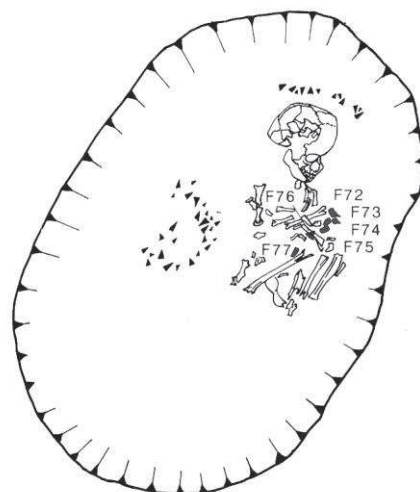
|   |                            |  |
|---|----------------------------|--|
| <b>Paroisse :</b> Radley  | <b>Comté :</b> Oxfordshire | <b>Pays :</b> Angleterre   |
| <b>Fouilleur :</b> R. Bradley et C Halpin   |                            | <b>Date de fouilles :</b> 1983-1985  |
| <b>Type de sépulture :</b> individuelle   |                            |  |
| <b>Architecture :</b><br>- Fosse, 2 x 1,75 x 0,3 m, orientée NO-SE  |                            |  |
| <b>Données anthropologiques :</b> inhumation, 1 homme adulte (40-45 ans), sur le flanc gauche, les jambes repliées, la tête au nord vers l'est  |                            |  |
| <b>Pointes de flèches :</b> 2   |                            |  |
| <b>Mobilier funéraire associé :</b><br><ul style="list-style-type: none"> <li>- Céramique : 1 gobelet campaniforme (type <i>Low-Carinated</i> / AOO décoré au peigne : n° 1)</li> <li>- Cuivre arsénié : 1 poignard (type <i>knife-dagger with projecting butt</i> ; n° 2)</li> <li>- Silex : 1 lame avec retouches d'utilisation et résidus ferreux (briquet ? ; n° 3), 1 éclat brut avec lustré et résidus ferreux (briquet ? ; n° 4)</li> <li>- Os long de grand mammifère : 1 épingle (n° 5)</li> <li>- Bois de cerf : 1 <i>spatula</i> / retouchoir ; 1 dent de cochon (dans le remplissage de la tombe ; n° 6)</li> </ul> |                            |  |
| <b>Attribution culturelle :</b> Campaniforme, période 2   |                            | <b>Datation :</b> 3650 ± 50 BP (BM-2704), soit 2193-1893 cal BC (95,4 %), fémur du squelette |
| <b>Lieu de conservation :</b>   |                            | <b>N° d'inventaire :</b>   |
| <b>Bibliographie :</b> Barclay et Halpin, 1999  |                            |  |
| <b>Commentaire :</b> La tombe fait partie d'une nécropole de tumulus.   |                            |  |
|   |                            |  |
| Plan de la tombe d'après Barclay et Halpin, 1999.   |                            |  |



**Planche 124 – Mobilier de la tombe 4660 de Barrow Hills, Radley, Oxfordshire, Angleterre.**  
 N° 1 à 6 : échelle 1:3 ; d'après Barclay et Halpin, 1999.

## UK-31 – Barrow Hills, Tombe 5274

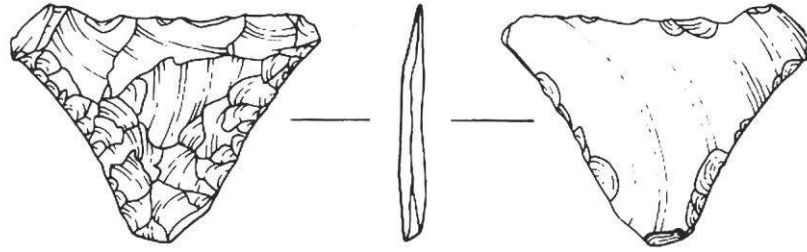
|   |                            |   |
|---|----------------------------|---|
| <b>Paroisse :</b> Radley  | <b>Comté :</b> Oxfordshire | <b>Pays :</b> Angleterre  |
| <b>Fouilleur :</b> R. Bradley et C Halpin   |                            | <b>Date de fouilles :</b> 1983-1985   |
| <b>Type de sépulture :</b> individuelle   |                            |   |
| <b>Architecture :</b><br>- Fosse, 1,4 x 0,9 m, orientée NE-SO   |                            |   |
| <b>Données anthropologiques :</b> inhumation, 1 immature sur le flanc gauche, les jambes fléchies, la tête au nord vers l'est |                            |   |
| <b>Pointes de flèches :</b> 1   |                            |   |
| <b>Mobilier funéraire associé :</b><br>- Silex : 2 couteaux (n° 1 et 2), 3 éclats (n° 3 à 5)                                  |                            |   |
| <b>Attribution culturelle :</b> Bronze ancien, période 3 / 4  |                            | <b>Datation :</b> 3480 ± 80 BP (OxA-1903), soit 2026-1612 cal BC, os long et fragments de crâne humains |
| <b>Lieu de conservation :</b>   |                            | <b>N° d'inventaire :</b>  |
| <b>Bibliographie :</b> Barclay et Halpin, 1999  |                            |   |
| <b>Commentaire :</b> La tombe fait partie d'une nécropole de tumulus.   |                            |   |



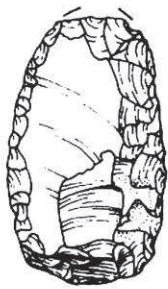
0 ————— 50 cm

Plan de la tombe d'après Barclay et Halpin, 1999.

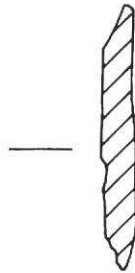




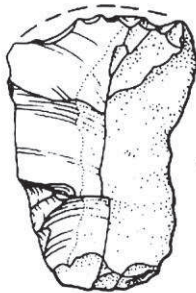
UK-31-01



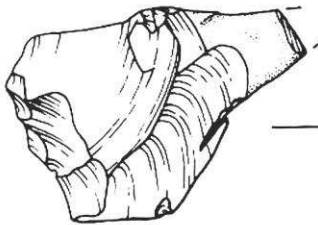
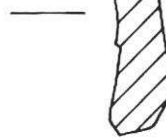
1



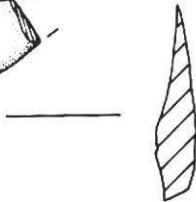
2



3



4



5


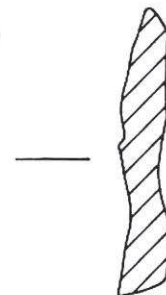

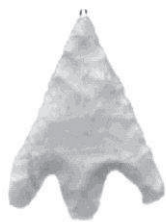


Planche 125 – Mobilier de la tombe 5274 de Barrow Hills, Radley, Oxfordshire, Angleterre.

D'après Barclay et Halpin, 1999.

## UK-32 – Barrow Hills, Tumulus 4a

|  |  |                                |
|--|--|--------------------------------|
| <b>Paroisse :</b> Radley   | <b>Comté :</b> Oxfordshire   | <b>Pays :</b> Angleterre       |
| <b>Fouilleur :</b> A. Williams   |  | <b>Date de fouilles :</b> 1944 |
| <b>Type de sépulture :</b> individuelle  |  |                                |
| <b>Architecture :</b> <ul style="list-style-type: none"> <li>- Tumulus arasé, 17 m de diamètre x 1,05 m de hauteur</li> <li>- Enclos circulaire, 8,5 m de diamètre, 0,75 m de large et 0,3 m de profondeur</li> <li>- Fosse centrale, 2,30 x 1,35 x 0,9 m, orientée E-O</li> </ul> |  |                                |
| <b>Données anthropologiques :</b> inhumation, 1 homme adulte (25-35 ans), sur le flanc gauche, les jambes repliées, la tête à l'ouest vers le nord   |  |                                |
| <b>Pointes de flèches :</b> 3  |  |                                |
| <b>Mobilier funéraire associé :</b> <ul style="list-style-type: none"> <li>- Céramique : 1 gobelet campaniforme (type <i>Low-Carinated</i>)</li> <li>- Or : 2 boucles d'oreilles en forme de panier (<i>basket earrings</i>)</li> </ul>  |  |                                |
| <b>Attribution culturelle :</b> Campaniforme, période 1  | <b>Datation :</b> 3880 ± 90 (OxA-4356), soit 2580-2043 cal BC (95,4 %), fémur du squelette |                                |
| <b>Lieu de conservation :</b> Ashmolean Museum, Oxford   | <b>N° d'inventaire :</b> AN.1944.123.a-c   |                                |
| <b>Bibliographie :</b> Leeds, 1938 ; Williams, 1948 ; Clarke, 1970, n° 33 ; Green, 1980, n° 264 ; Barclay et Halpin, 1999  |  |                                |
| <b>Commentaire :</b> La tombe fait partie d'une nécropole de tumulus.  |  |                                |
|    |  |                                |
| Cliché de la tombe d'après Williams, 1948  |  |                                |




UK-32-01



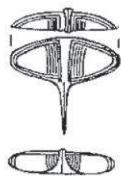
UK-32-02



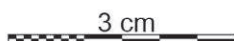
UK-32-03



1



2

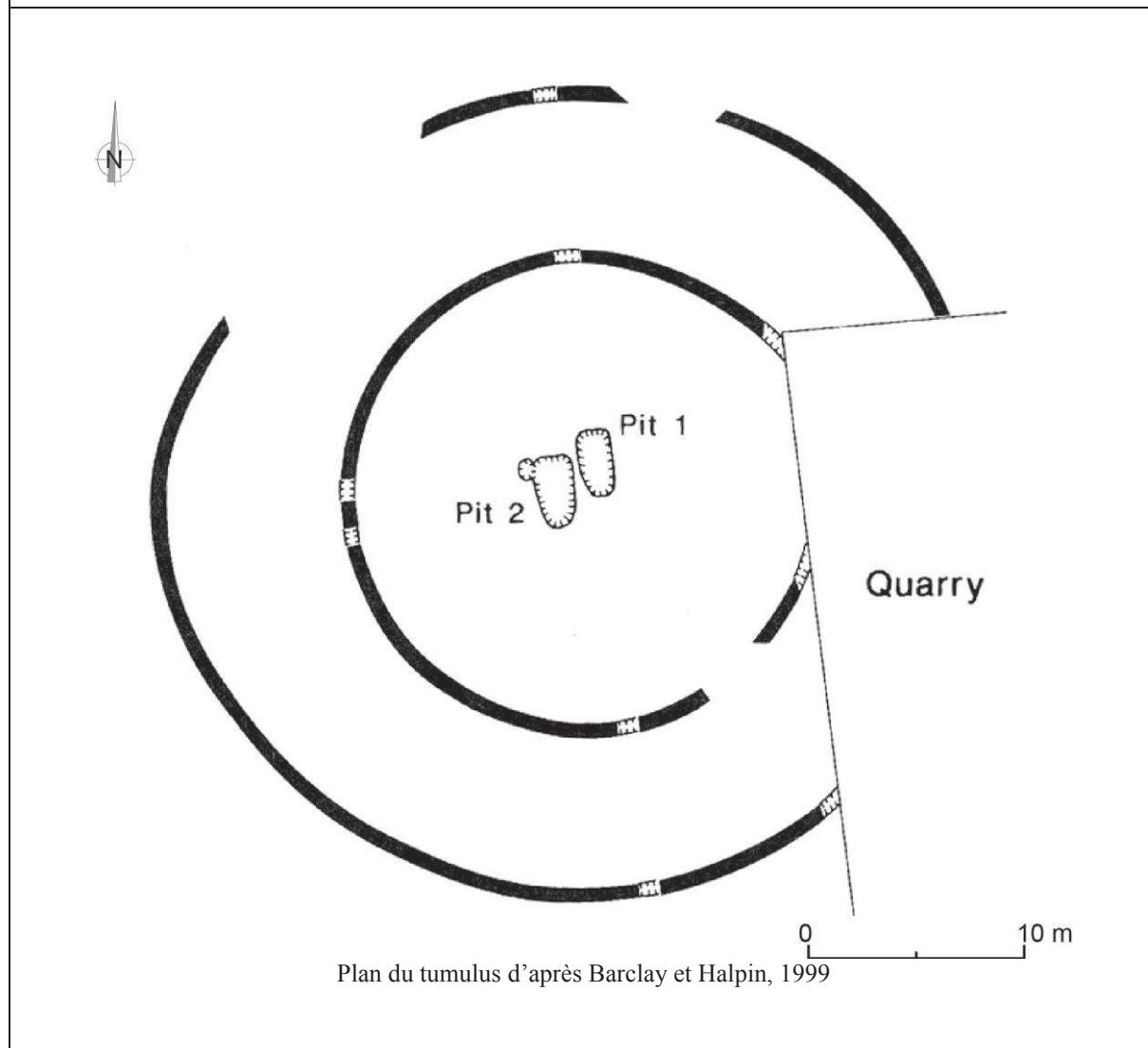


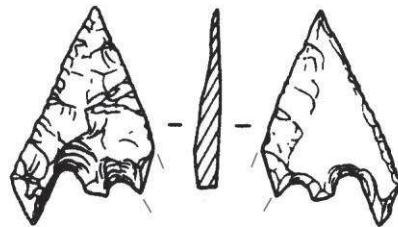
**Planche 126 – Mobilier du tumulus 4a de Barrow Hills, Radley, Oxfordshire, Angleterre.**

N° 1 et 2 : échelle 1:3 ; UK-32-01 à UK-32-03, d'après Williams, 1948 ; n° 1 : d'après Barclay et Halpin, 1999 ; n° 2 : Clarke, 1970, n° 33.

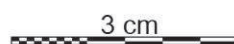
## UK-33 – Barrow Hills, Tumulus 15, Tombe 1

|   |                            |   |
|---|----------------------------|---|
| <b>Paroisse :</b> Radley  | <b>Comté :</b> Oxfordshire | <b>Pays :</b> Angleterre  |
| <b>Fouilleur :</b> D. N. Riley  |                            | <b>Date de fouilles :</b> 1942  |
| <b>Type de sépulture :</b> individuelle   |                            |   |
| <b>Architecture :</b><br>- Double fossé circulaire, 21 et 36,5 m de diamètre<br>- Fosse, 3,1 x 1,55 x 0,9 m, orientée N-S   |                            |   |
| <b>Données anthropologiques :</b> inhumation remaniée (?), les os d'un squelette partiel d'1 homme adulte étaient déposés en deux endroits de la tombe (avec plusieurs os en connexion) |                            |   |
| <b>Pointes de flèches :</b> 1   |                            |   |
| <b>Mobilier funéraire associé :</b>   |                            |   |
| <b>Attribution culturelle :</b> Bronze ancien, période 2 / 3  |                            | <b>Datation :</b> 3660 ± 80 BP (OxA-4357), soit 2287-1779 cal BC (95,4 %), humérus humain |
| <b>Lieu de conservation :</b>   |                            | <b>N° d'inventaire :</b>  |
| <b>Bibliographie :</b> Riley <i>et al.</i> , 1982 ; Barclay et Halpin, 1999   |                            |   |
| <b>Commentaire :</b> La tombe fait partie d'une nécropole de tumulus.   |                            |   |





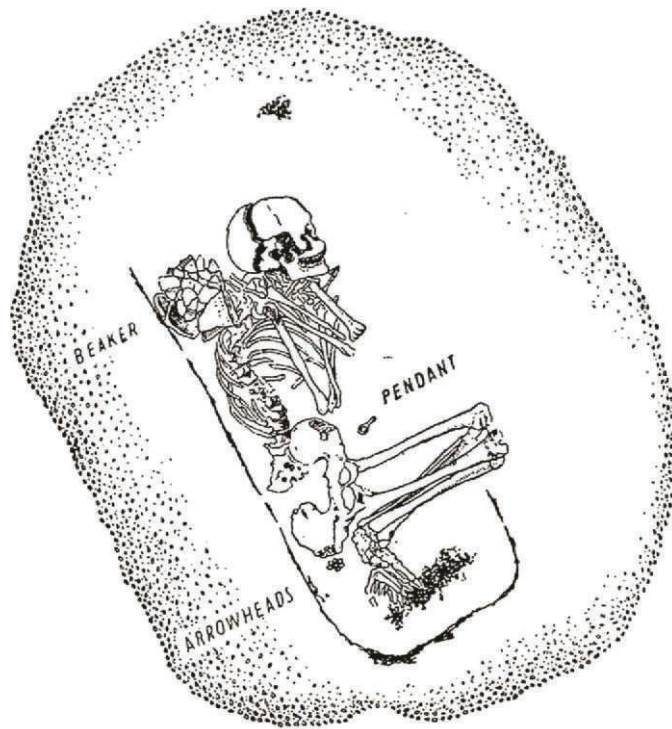
UK-33-01



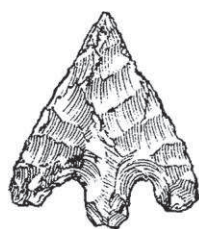
**Planche 127 – Mobilier de la tombe 1 du tumulus 15 de Barrow Hills, Radley, Oxfordshire, Angleterre.**  
D'après Riley *et al.*, 1982.

## UK-34 – Stanton Harcourt, Tombe II

|  |                                       |                                |
|--|---------------------------------------|--------------------------------|
| <b>Paroisse :</b> Stanton Harcourt   | <b>Comté :</b> Oxfordshire            | <b>Pays :</b> Angleterre       |
| <b>Fouilleur :</b> W. F. Grimes  |                                       | <b>Date de fouilles :</b> 1940 |
| <b>Type de sépulture :</b> individuelle  |                                       |                                |
| <b>Architecture :</b><br>- Enclos funéraire, fossé 8,7 x 7,75 x 0,85 m<br>- Fosse centrale, 2 x 1,55 x 0,85 m<br>- Cercueil en bois, au moins 1,3 x 0,6 m, orienté NO-SE     |                                       |                                |
| <b>Données anthropologiques :</b> inhumation individuelle, 1 homme jeune, sur le flanc gauche, les jambes repliées, les mains au niveau du cou, la tête au nord vers l'est   |                                       |                                |
| <b>Pointes de flèches :</b> 7  |                                       |                                |
| <b>Mobilier funéraire associé :</b><br>- Céramique : 1 gobelet campaniforme (type <i>Low-Carinated</i> ; n° 1)<br>- Os : 1 boucle (de ceinture ?) avec manche perforé (n° 2) |                                       |                                |
| <b>Attribution culturelle :</b> Campaniforme, période 1  | <b>Datation :</b>                     |                                |
| <b>Lieu de conservation :</b> Ashmolean Museum, Oxford   | <b>N° d'inventaire :</b> 1965.100.a-g |                                |
| <b>Bibliographie :</b> Grimes, 1944, Grimes <i>et al.</i> , 1960, Clarke, 1970, n° 772, Green, 1980, n° 178  |                                       |                                |
| <b>Commentaire :</b> La tombe recoupe le fossé double d'une sépulture plus ancienne.   |                                       |                                |



Plan de l'enclos, Grimes, 1944



UK-34-01



UK-34-02



UK-34-03



UK-34-04



UK-34-05



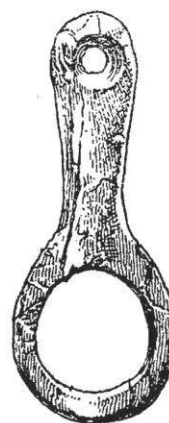
UK-34-06




UK-34-07



1



2



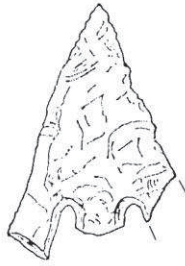
**Planche 128 – Flèche de la tombe II de Stanton Harcourt, Stanton Harcourt, Oxfordshire, Angleterre.**

N° 1 : échelle 1:2 ; d'après Grimes, 1944.

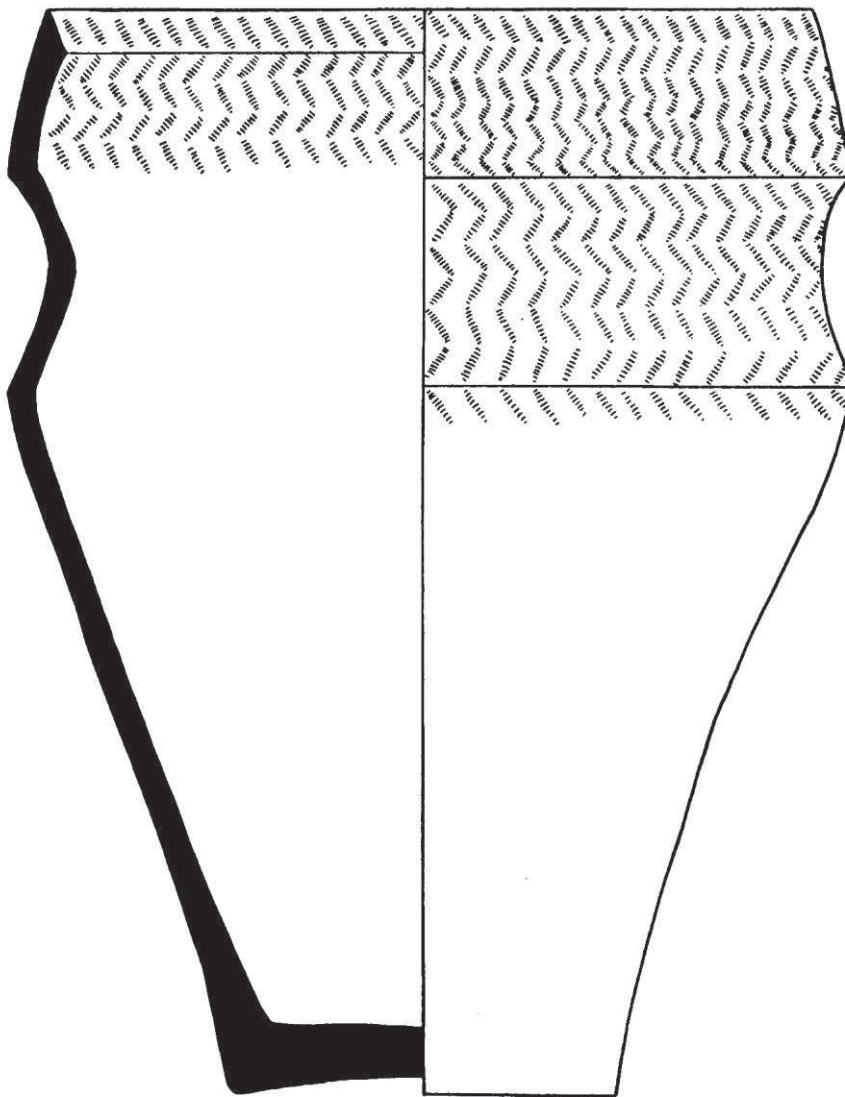
### UK-35 – Sutton

|  |                        |                                  |
|--|------------------------|----------------------------------|
| <b>Paroisse :</b> Sutton   | <b>Comté :</b> Suffolk | <b>Pays :</b> Angleterre         |
| <b>Fouilleur :</b> A. Quilter  |                        | <b>Date de fouilles :</b> 1962   |
| <b>Type de sépulture :</b> individuelle  |                        |                                  |
| <b>Architecture :</b><br>- Tumulus ?   |                        |                                  |
| <b>Données anthropologiques :</b> crémation (protégée par l'urne retournée), 1 sujet adulte                    |                        |                                  |
| <b>Pointes de flèches :</b> 1  |                        |                                  |
| <b>Mobilier funéraire associé :</b><br>- Céramique : 1 urne (type <i>Collared urn</i> )<br>- Silex : 3 couteau |                        |                                  |
| <b>Attribution culturelle :</b> Bronze ancien, période 3 / 4   |                        | <b>Datation :</b>                |
| <b>Lieu de conservation :</b> Ipswich  |                        | <b>N° d'inventaire :</b> 962.115 |
| <b>Bibliographie :</b> Smedley et Owles, 1964 ; Green 1980, n° 384 ; Longworth 1984, n° 1522                   |                        |                                  |
| <b>Commentaire :</b>   |                        |                                  |

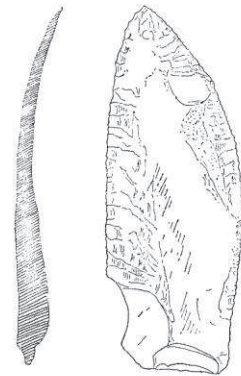




UK-35-01



1



2



3



4

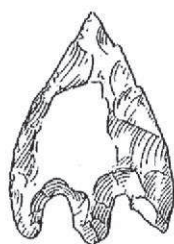
3 cm

**Planche 129 – Mobilier de la tombe de Sutton, Sutton, Suffolk, Angleterre.**


N° 1 : échelle 1:3 ; n° 2 à 4 : échelle 1:2 ; UK-35-01 et n° 2 à 4 : d'après Smedley et Owles, 1964 ; n° 1 : d'après Longworth, 1984, n° 1522.

### UK-36 – Ditchling Road

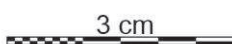
|   |                       |                                 |
|---|-----------------------|---------------------------------|
| <b>Paroisse :</b> Brighton  | <b>Comté :</b> Sussex | <b>Pays :</b> Angleterre        |
| <b>Fouilleur :</b> H. S. Toms   |                       | <b>Date de fouilles :</b> 1921  |
| <b>Type de sépulture :</b> individuelle   |                       |                                 |
| <b>Architecture :</b>   |                       |                                 |
| <b>Données anthropologiques :</b> inhumation, 1 homme adulte en position contractée   |                       |                                 |
| <b>Pointes de flèches :</b> 1   |                       |                                 |
| <b>Mobilier funéraire associé :</b>   |                       |                                 |
| <ul style="list-style-type: none"> <li>- Céramique : 1 gobelet campaniforme (type <i>Mid-Bellied</i>)</li> <li>- Coquilles d'escargots (<i>helix memoralis</i> et <i>cyclostoma elegans</i> en majorité) : 1 tas</li> </ul> |                       |                                 |
| <b>Attribution culturelle :</b> Campaniforme, période 2 / 3   |                       | <b>Datation :</b>               |
| <b>Lieu de conservation :</b> Brighton Museum   |                       | <b>N° d'inventaire :</b> R.2315 |
| <b>Bibliographie :</b> Smith, 1927 ; Grinsell, 1931 ; Clarke, 1970, n° 992 ; Green 1980, n° 402   |                       |                                 |
| <b>Commentaire :</b>  |                       |                                 |



UK-36-01

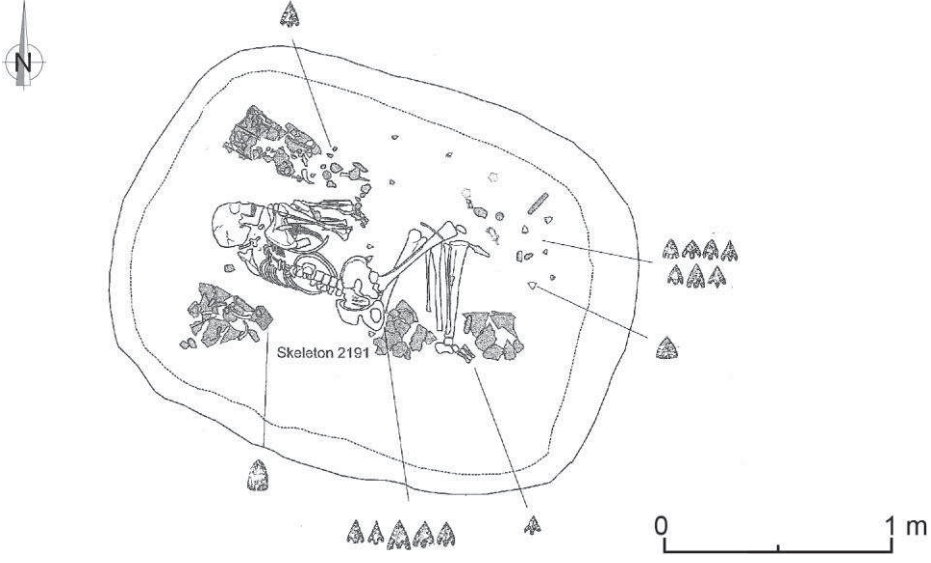


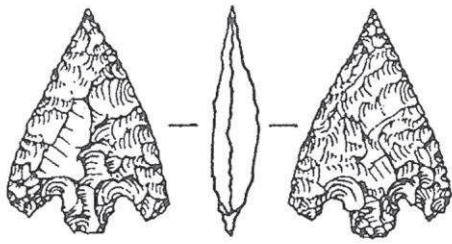
1



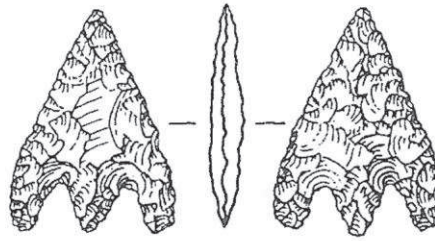
**Planche 130 – Mobilier de la tombe de Ditchling Road, Brighton, Sussex, Angleterre.**  
N° 1 : échelle 1:3 ; UK-36-01, d'après Smith, 1927 ; n° 1, d'après Clarke, 1970, n° 992.

## UK-37 – Archer d'Amesbury

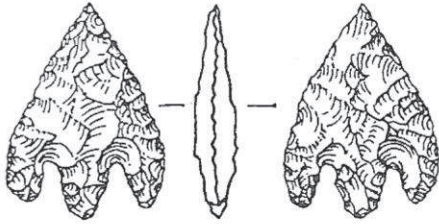
|  |                          |  |
|--|--------------------------|--|
| <b>Paroisse :</b> Amesbury   | <b>Comté :</b> Wiltshire | <b>Pays :</b> Angleterre   |
| <b>Fouilleur :</b> A. Fitzpatrick  |                          | <b>Date de fouilles :</b> 2002   |
| <b>Type de sépulture :</b> individuelle  |                          |  |
| <b>Architecture :</b><br>- Fosse, 2,35 x 1,75 x 0,6 m, orientée E-O  |                          |  |
| <b>Données anthropologiques :</b> inhumation individuelle, 1 homme, 35-45 ans, sur le flanc gauche, les jambes repliées, la tête à l'ouest vers le nord  |                          |  |
| <b>Pointes de flèches :</b> 18   |                          |  |
| <b>Mobilier funéraire associé :</b><br><ul style="list-style-type: none"> <li>- Céramique : 5 gobelets campaniformes (types <i>Low-Carinated</i> / 3 AOC, 2 décorés au peigne ; n° 2 à 6)</li> <li>- Cuivre : 3 poignards (n° 7 à 9)</li> <li>- Or : 2 ornements en forme de panier (<i>basket earrings</i> ; n° 10 et 11)</li> <li>- Silex : 1 ébauche (n° 1), 2 poignards (n° 12 et 13), 3 couteaux (n° 14 à 16), 2 briquets (n° 17 et 18), 8 grattoirs (n° 19 à 26), 2 éclats retouchés (n° 27 et 28), 2 éclats utilisés (n° 29 et 30), 8 lames et lamelles irrégulières brutes (n° 31 à 38), 28 éclats bruts (n° 39 à 66)</li> <li>- Pierre noire : 1 enclume/aiguiseur (n° 67), 1 brassard d'archer (n° 68)</li> <li>- Pierre rouge 1 brassard d'archer (n° 69)</li> <li>- Pyrite : 1 nodule (n° 70)</li> <li>- Argile schisteuse (<i>shale</i>) : 1 anneau (n° 71)</li> <li>- Bois de cerf : 1 épingle en forme de T (n° 72), 3 <i>spatulae</i> (dont 1 retouchoir probable ; n° 73 à 75)</li> <li>- Sanglier : 4 défenses (n° 76 à 79)</li> <li>- Huître : 1 coquille perforée (n° 80)</li> </ul> |                          |  |
| <b>Attribution culturelle :</b> Campaniforme, période 1  |                          | <b>Datation :</b> 3895 ± 32 BP (OxA-13541), soit 2471-2290 cal BC (95,4 %), fémur humain ; 3877 ± 33 BP (OxA-13540), soit 2468-2212 cal BC (95,4 %), défense de sanglier ; 3866 ± 28 BP (OxA-13623), soit 2464-2211 cal BC (95,4 %), défense de sanglier |
| <b>Lieu de conservation :</b> Salisbury and South Wiltshire Museum, Salisbury  |                          | <b>N° d'inventaire :</b> SBYWM:2003.23   |
| <b>Bibliographie :</b> Fitzpatrick, 2011   |                          |  |
| <b>Commentaire :</b>   |                          |  |
|  <p style="text-align: center;">Plan de la tombe et disposition des pointes de flèches, d'après Fitzpatrick, 2011.</p>   |                          |  |



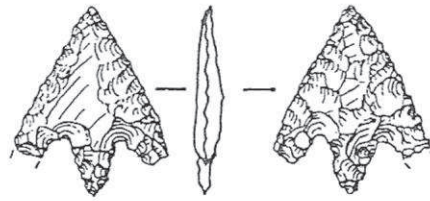
UK-37-01



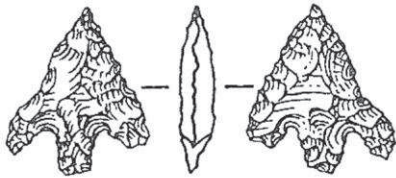
UK-37-02



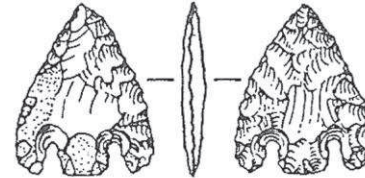
UK-37-03



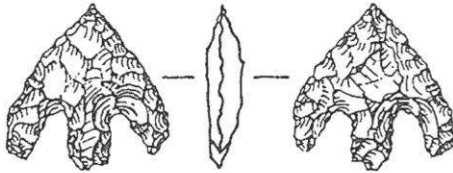
UK-37-04



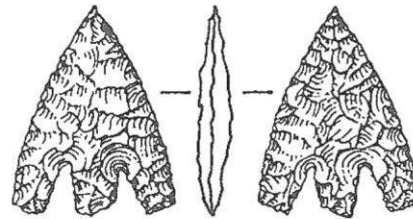
UK-37-05



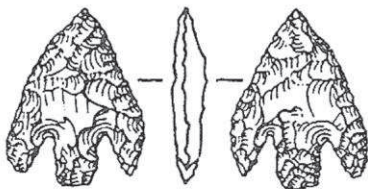
UK-37-06



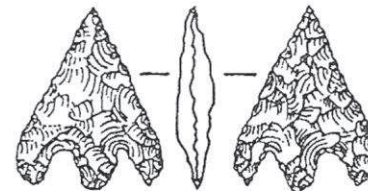
UK-37-07



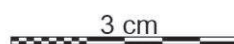
UK-37-08



UK-37-09

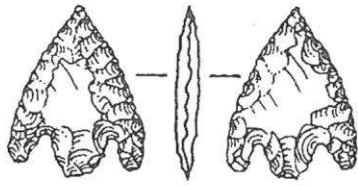


UK-37-10

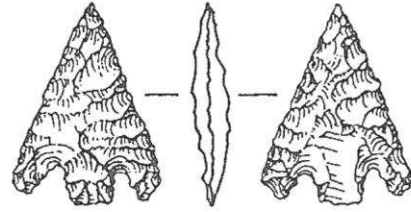


**Planche 131 – Flèches de la tombe de l'archer d'Amesbury, Amesbury, Wiltshire, Angleterre.**

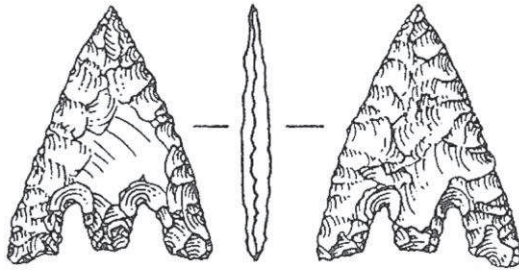
D'après Fitzpatrick, 2011.



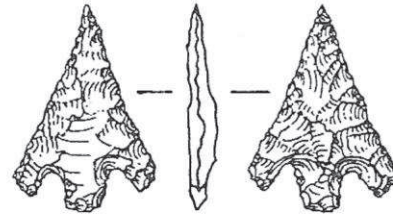
UK-37-11



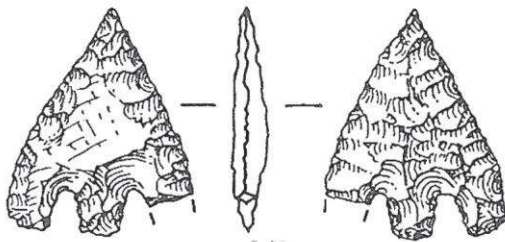
UK-37-12



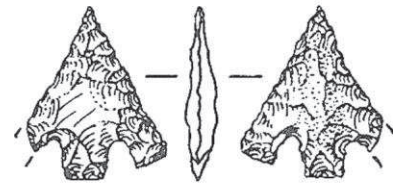
UK-37-13



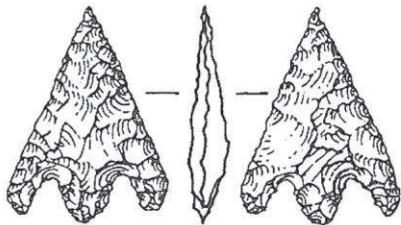
UK-37-14



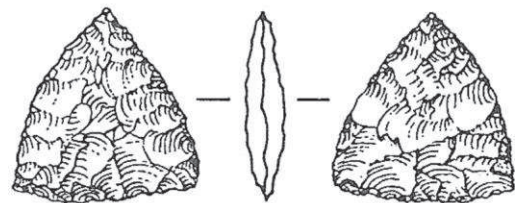
UK-37-15



UK-37-16



UK-37-17



UK-37-18

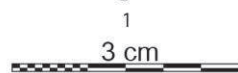
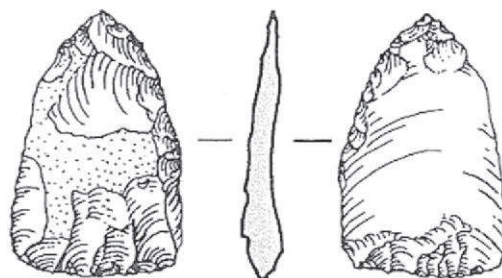
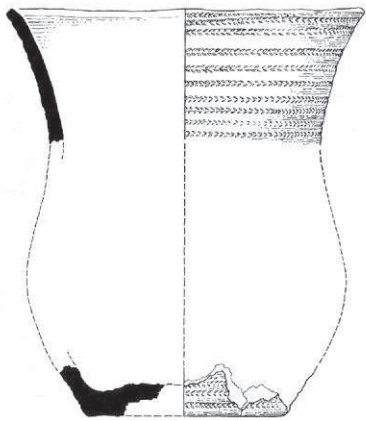
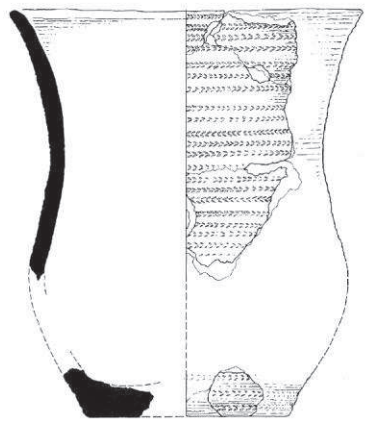


Planche 132 – Flèches de la tombe de l'archer d'Amesbury, Amesbury, Wiltshire, Angleterre.

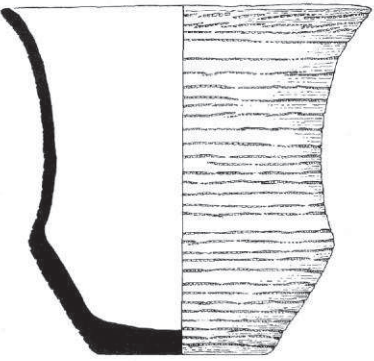
D'après Fitzpatrick, 2011.




2



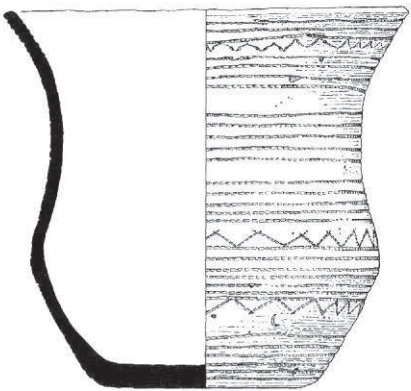
3



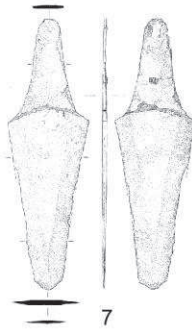
4



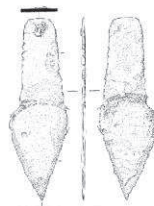
5




6



7



8



9



10

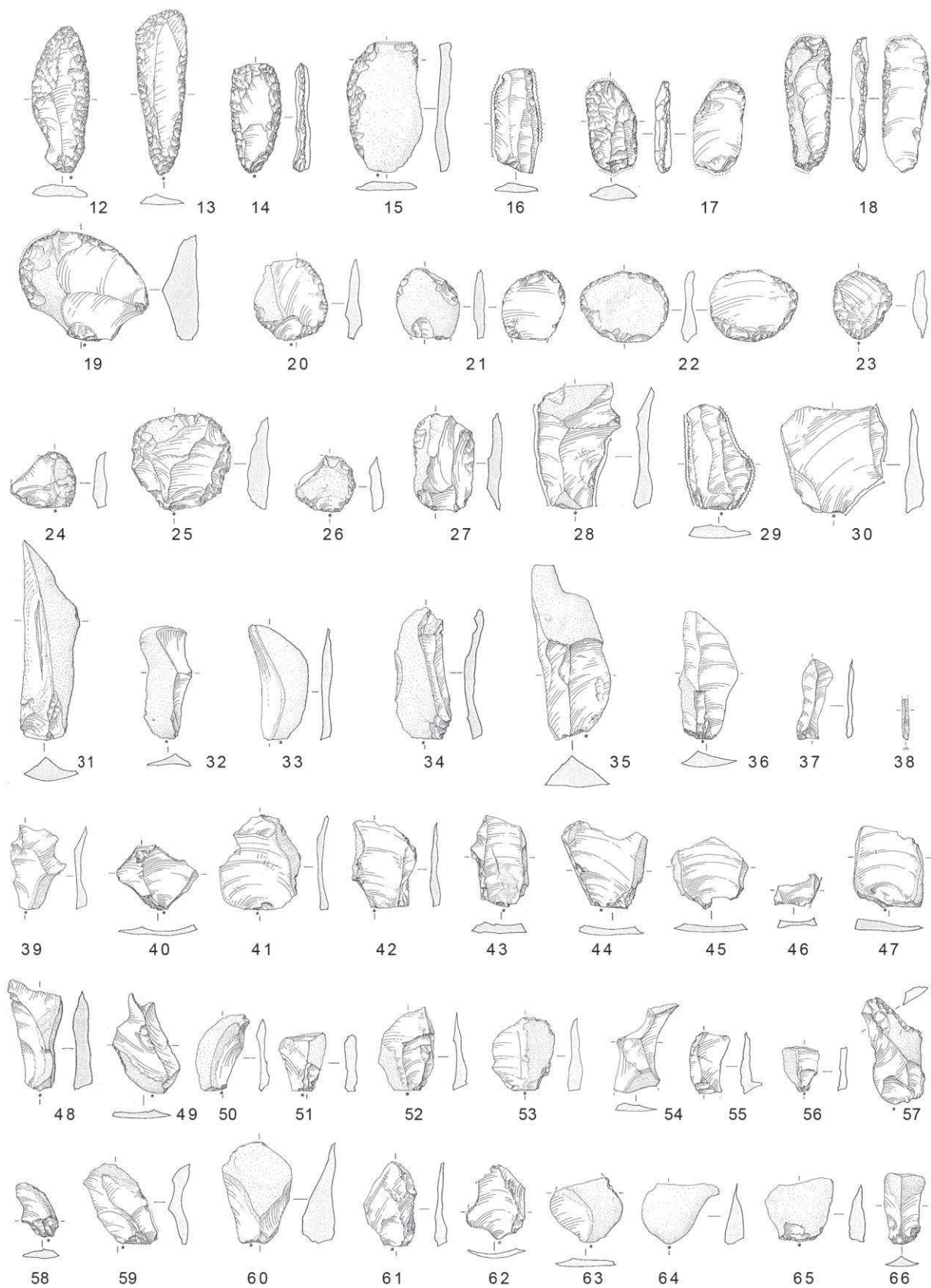


11



Planche 133 – Gobelets et mobilier en métal de la tombe de l’archer d’Amesbury, Amesbury, Wiltshire, Angleterre.

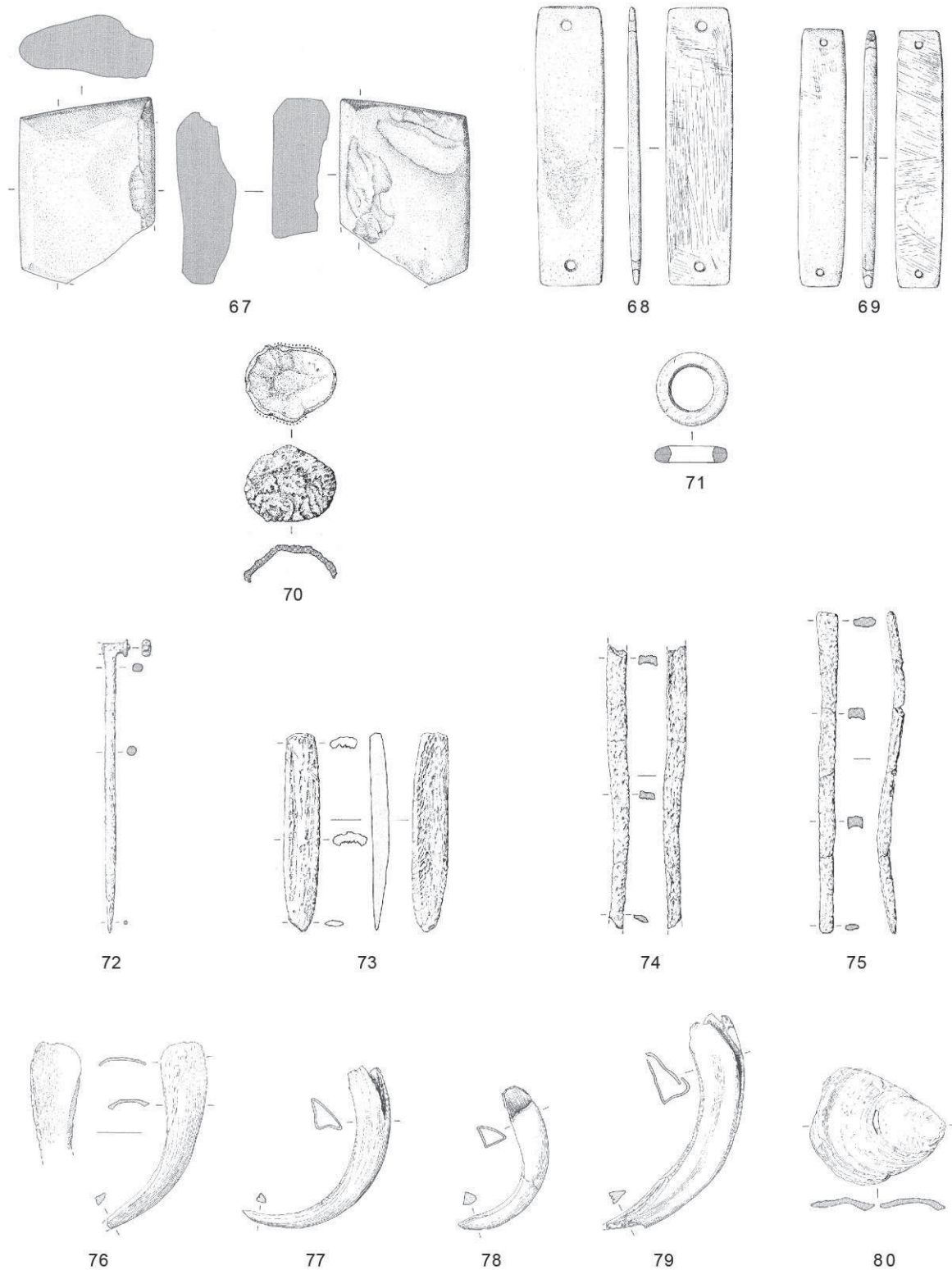
N° 10 et 11 : échelle 2:1 ; d’après Fitzpatrick, 2011.



**Planche 134 – Silex taillés de la tombe de l'archer d'Amesbury, Amesbury, Wiltshire, Angleterre.**

D'après Fitzpatrick, 2011.

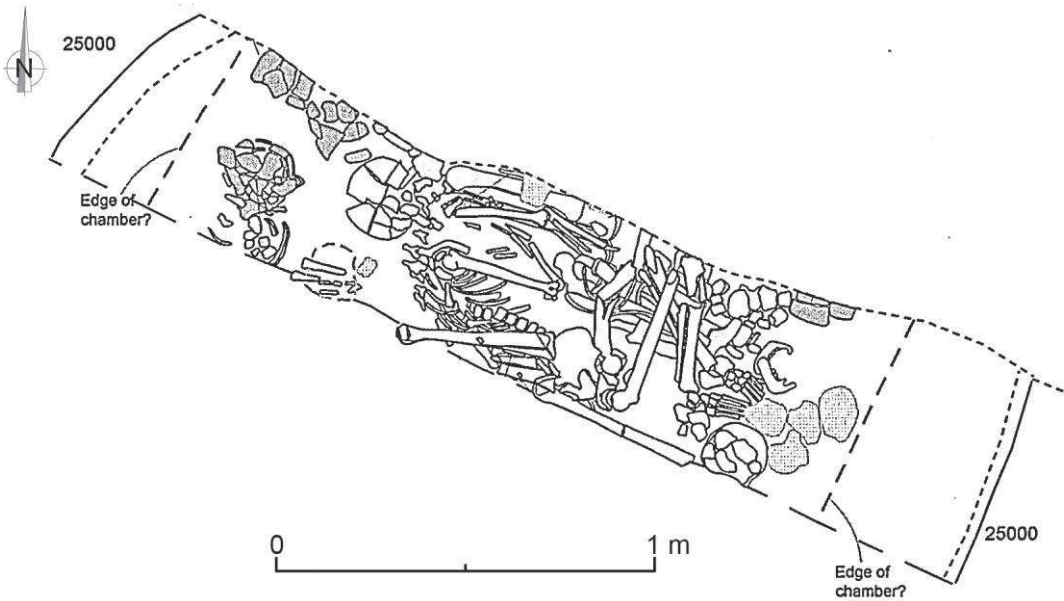


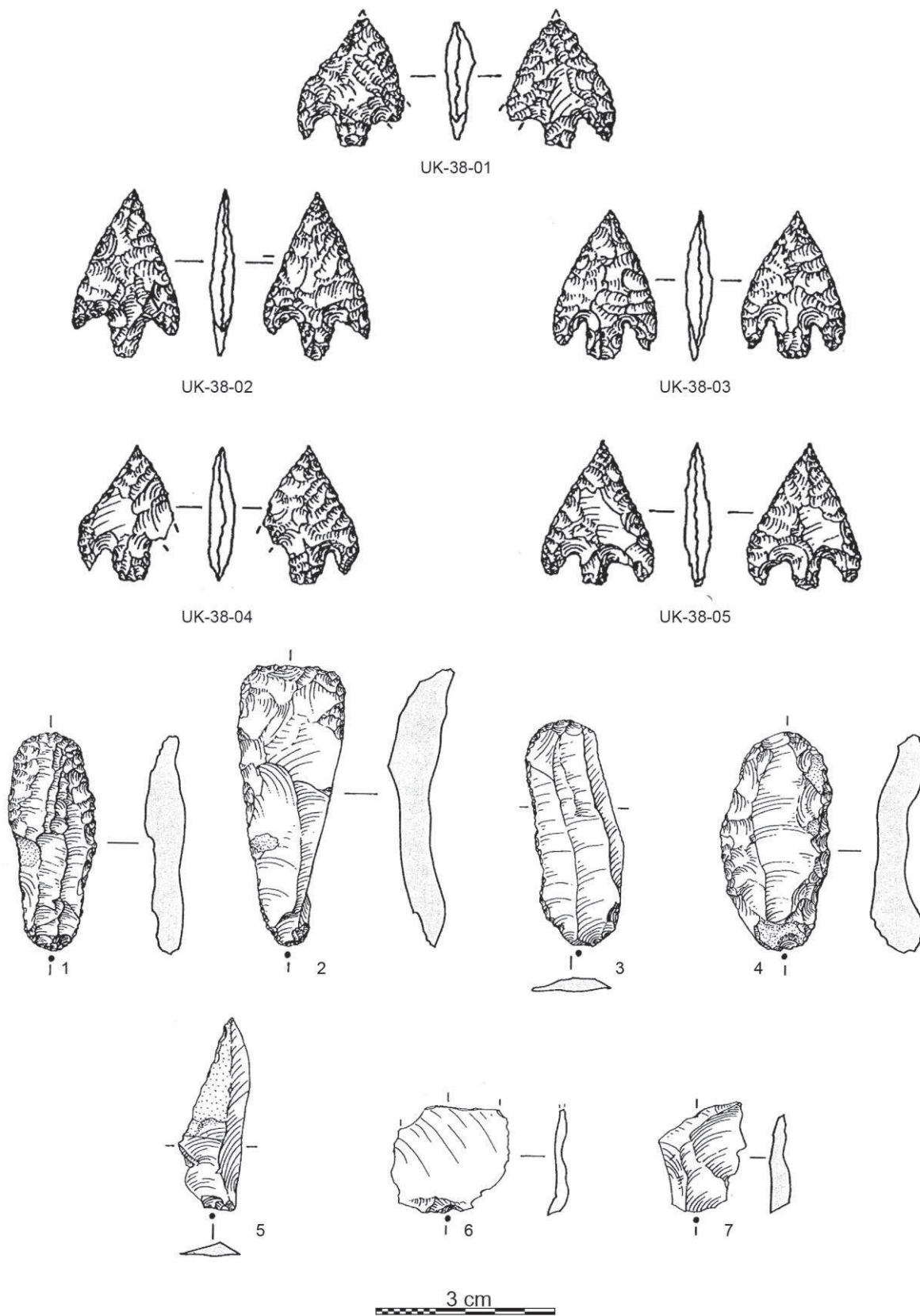


10 cm

**Planche 135 – Objets divers de la tombe de l’archer d’Amesbury, Amesbury, Wiltshire, Angleterre.**  
 D’après Fitzpatrick, 2011.

## UK-38 – Archers de Boscombe

|   |  |                                |
|---|--|--------------------------------|
| <b>Paroisse :</b> Amesbury  | <b>Comté :</b> Wiltshire   | <b>Pays :</b> Angleterre       |
| <b>Fouilleur :</b> A. Fitzpatrick   |  | <b>Date de fouilles :</b> 2003 |
| <b>Type de sépulture :</b> collective   |  |                                |
| <b>Architecture :</b><br>- Fosse 2,6 x 0,9 x 0,46 m, orientée NO-SE   |  |                                |
| <b>Données anthropologiques :</b> 1 crémation (1 immature 2-4 ans), 3 inhumations <i>in situ</i> (2 immatures 5-7 ans, 1 homme 35-45 ans) et restes de six autres individus (2 immatures, 2 hommes adultes, 2 adultes)  |  |                                |
| <b>Pointes de flèches :</b> 5   |  |                                |
| <b>Mobilier funéraire associé :</b><br>- Céramique : 7 gobelets campaniformes (types <i>Low-Carinated</i> , 6AOC, 1 AOO)<br>- Silex : 2 grattoirs (n° 1 et 2), 1 couteau sur lame (n° 3), 1 briquet (n° 4), 1 lame irrégulière (n° 5) et 2 éclats (n° 6 et 7) + 1 briquet / grattoir, 33 éclats et 2 déchets brûlés dans le remplissage<br>- Défense de sanglier : 1<br>- Bois de cerf : 1 bouton allongé |  |                                |
| <b>Attribution culturelle :</b> Campaniforme / Bronze ancien  | <b>Datation :</b> 3955 ± 33 BP (OxA-13542), soit 2571-2345 cal BC (95,4 %), fémur humain ; 3822 ± 33 BP (OxA-13543), soit 2457-2144 cal BC (95,4 %), fémur humain ; 3825 ± 30 BP (OxA-13681), soit 2458-2146 cal BC (95,4 %), fémur humain ; 3889 ± 32 BP (OxA-13598), soit 2471-2243 cal BC (95,4 %), fémur humain ; 3845 ± 27 BP (OxA-13624), soit 2458-2205 cal BC (95,4 %), fémur humain ; 3613 ± 28 BP (OxA-13972), soit 2109-1891 cal BC (95,4 %), os long humain ; 3681 ± 30 BP (OxA-13599), soit 2142-1965 cal BC (95,4 %), fémur humain |                                |
| <b>Lieu de conservation :</b> Wessex Archaeology, Salisbury   | <b>N° d'inventaire :</b>   |                                |
| <b>Bibliographie :</b> Fitzpatrick, 2011  |  |                                |
| <b>Commentaire :</b>  |  |                                |
|  <p style="text-align: center;">Plan de la tombe, d'après Fitzpatrick, 2011.</p>  |  |                                |



**Planche 136 – Flèches et silex taillés de la tombe des archers de Boscombe, Amesbury, Wiltshire, Angleterre.**

N° 1 à 7 : échelle 2:3 ; d'après Fitzpatrick, 2011.

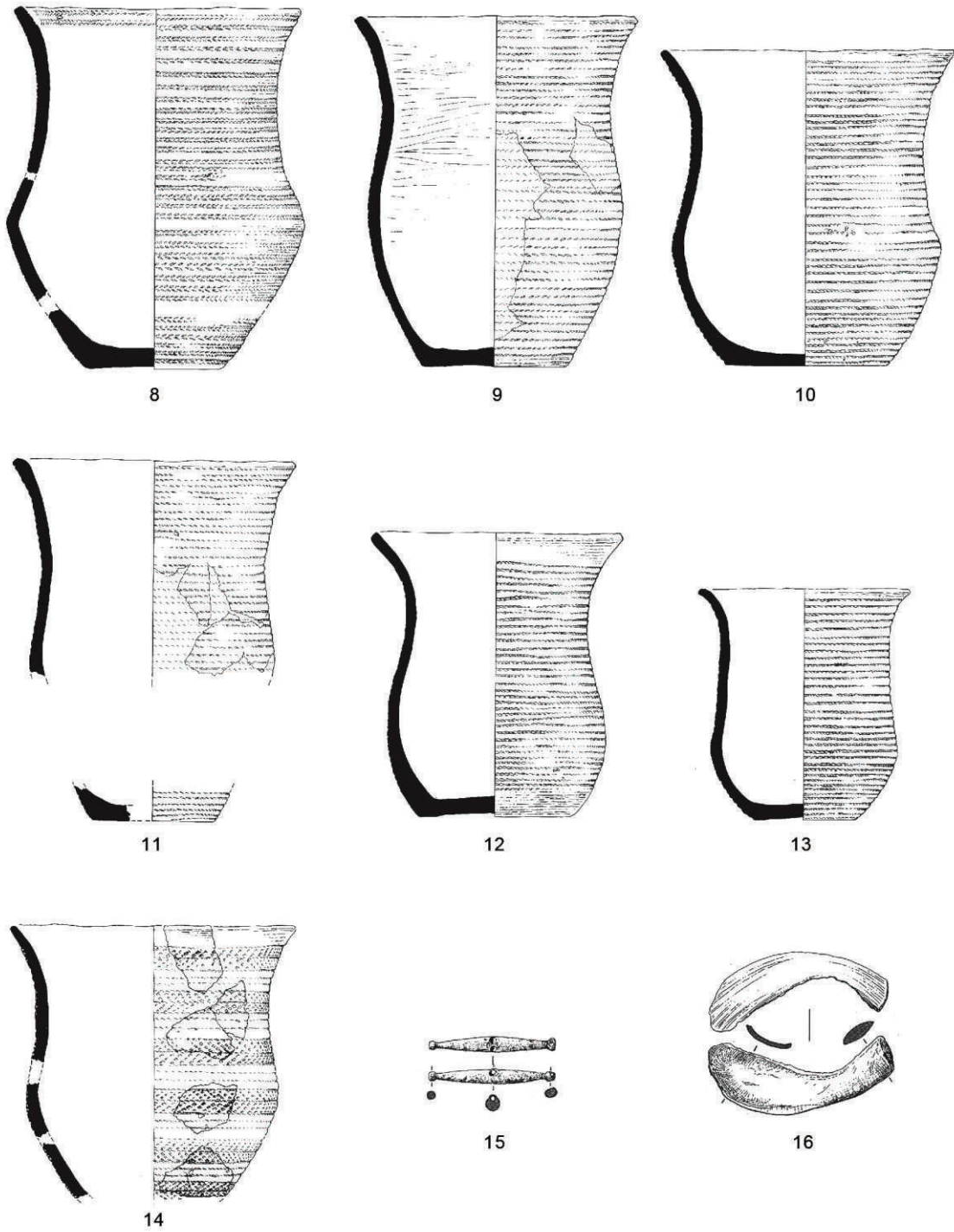
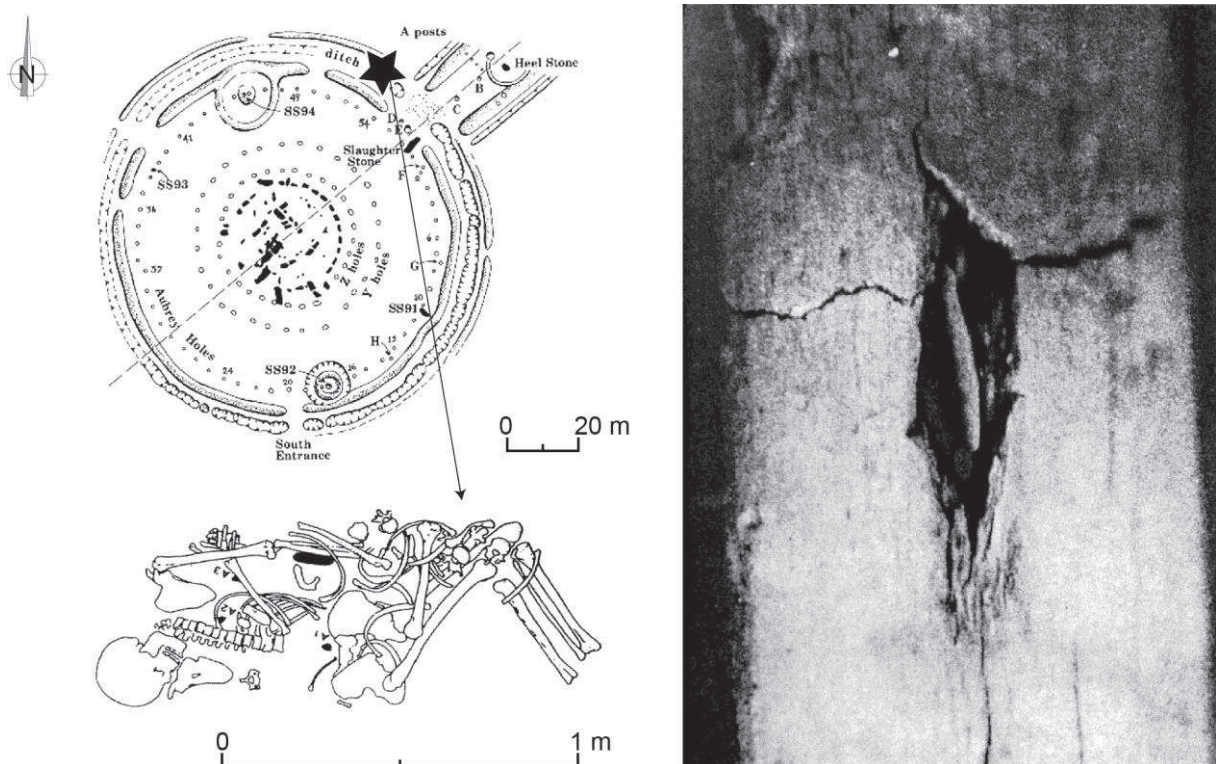


Planche 137 – Gobelets et objets en matière dure animale de la tombe des archers de Boscombe, Amesbury, Wiltshire, Angleterre.  
D'après Fitzpatrick, 2011.

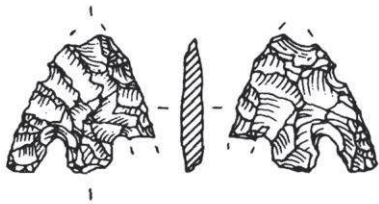
## UK-39 – Archer de Stonehenge

|   |  |                                |
|---|--|--------------------------------|
| <b>Paroisse :</b> Amesbury  | <b>Comté :</b> Wiltshire   | <b>Pays :</b> Angleterre       |
| <b>Fouilleur :</b> R. J. C. Atkinson et J. G. Evans   |  | <b>Date de fouilles :</b> 1978 |
| <b>Type de sépulture :</b> individuelle   |  |                                |
| <b>Architecture :</b><br>- Fosse dans le remplissage du fossé de Stonehenge, sépulture perturbée par les animaux fouisseurs   |  |                                |
| <b>Données anthropologiques :</b> inhumation, 1 homme, 25-30 ans, sur le dos, les jambes repliées, orienté E-O, tête à l'ouest  |  |                                |
| <b>Pointes de flèches :</b> 4   |  |                                |
| <b>Mobilier funéraire associé :</b><br>- Pierre noire : 1 brassard d'archer   |  |                                |
| <b>Attribution culturelle :</b> Campaniforme, période 2   | <b>Datation :</b> 3715 BP ± 70 BP (BM-1582), 2338-1913 cal BC (95,4 %), fémur gauche ; 3960 ± 60 BP (OxA-4886), 2828-2235 cal BC (95,4 %), fémur ; 3785 ± 70 BP (OxA-5044), 2458-2034 cal BC (95,4 %), fémur ; 3825 ± 60 BP (OxA-5045), 2468-2063 cal BC (95,4 %), fémur ; 3775 ± 55 BP (OxA-5046), 2451-2030 cal BC (95,4 %), fémur |                                |
| <b>Lieu de conservation :</b> Salisbury and South Wiltshire Museum, Salisbury   | <b>N° d'inventaire :</b> SBYWM:1983.7  |                                |
| <b>Bibliographie :</b> Green, 1980, n° 226/I ; Evans <i>et al.</i> , 1984 ; Cleal <i>et al.</i> , 1995  |  |                                |
| <b>Commentaire :</b> La pointe d'une flèche se trouvait dans la face postérieure du sternum. Trois côtes portent des traces d'impact, un deuxième fragment de pointe était fiché dans une quatrième côte. Les flèches assassines de l'archer de Stonehenge ont probablement été tirées à faible distance d'après la pénétration des pointes de flèches (Evans <i>et al.</i> , 1984).  |  |                                |
|  <p>The image contains two parts. On the left is a detailed archaeological plan of Stonehenge, showing the arrangement of stones and various features like the ditch, Heel Stone, Slaughter Stone, and several pits (SS91, SS92, SS93, SS94). A star symbol marks the location of the Archer's grave (SS91). Below the plan is a skeletal reconstruction of the grave, showing the ribcage with a spearhead embedded in one of the ribs. A scale bar indicates 1 meter. On the right is a black and white photograph showing a close-up of a human rib with a dark, jagged hole from a spearhead penetration. A scale bar indicates 20 centimeters.</p> |  |                                |
| <p>Localisation de la sépulture dans le monument de Stonehenge, d'après Castleden, 1993<br/>Plan de la tombe et détail de la pointe d'une flèche fichée dans une des côtes,<br/>d'après Evans <i>et al.</i>, 1984.</p>  |  |                                |



UK-39-01

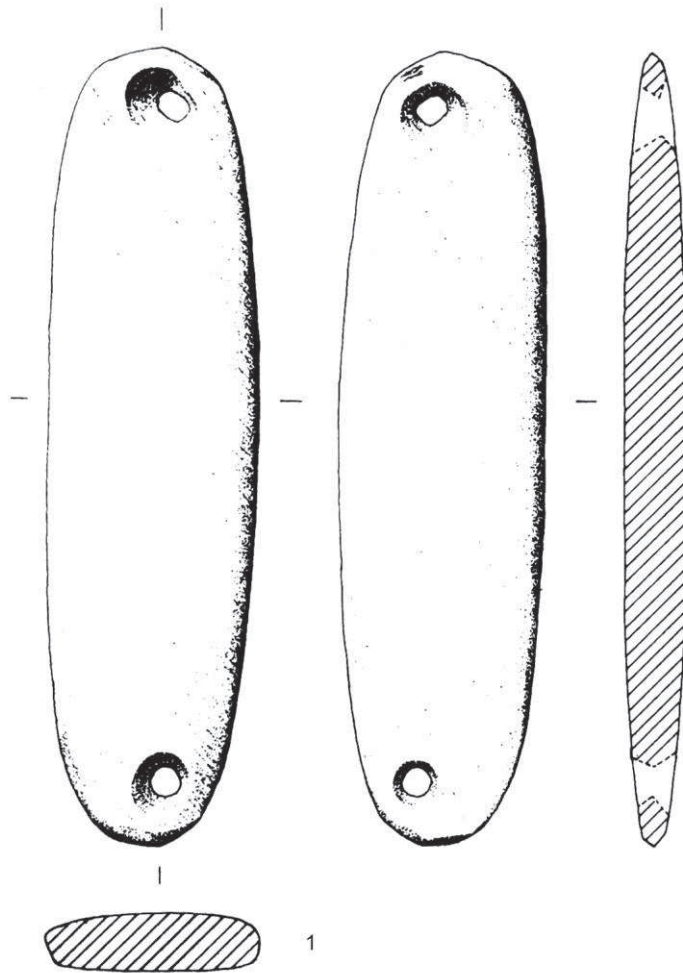
UK-39-02



UK-39-03



UK-39-04



1




**Planche 138 – Mobilier de la tombe de l'archer de Stonehenge, Amesbury, Wiltshire, Angleterre.**


UK-39-01 à UK-39-03, n° 1 : d'après Evans *et al.*, 1984 ; UK-39-04, dessin C. Nicolas.

### UK-40 – Avebury 37

|   |                          |                                |
|---|--------------------------|--------------------------------|
| <b>Paroisse :</b> Avebury   | <b>Comté :</b> Wiltshire | <b>Pays :</b> Angleterre       |
| <b>Fouilleur :</b> J. Merewether  |                          | <b>Date de fouilles :</b> 1849 |
| <b>Type de sépulture :</b> individuelle   |                          |                                |
| <b>Architecture :</b><br><ul style="list-style-type: none"> <li>- Tumulus ; 15 m de diamètre x 1,5 m de hauteur</li> <li>- Fosse circulaire, 0,45 m de diamètre</li> </ul>  |                          |                                |
| <b>Données anthropologiques :</b> crémation   |                          |                                |
| <b>Pointes de flèches :</b> 1   |                          |                                |
| <b>Mobilier funéraire associé :</b><br><ul style="list-style-type: none"> <li>- Alliage cuivreux : 2 fragments de poignard ?</li> <li>- Fer : 1 pointe de flèche ?</li> <li>- Pierre : 1 objet à section quadrangulaire (hache polie, enclume ?)</li> </ul> |                          |                                |
| <b>Attribution culturelle :</b> Campaniforme / Bronze ancien  |                          | <b>Datation :</b>              |
| <b>Lieu de conservation :</b>   |                          | <b>N° d'inventaire :</b>       |
| <b>Bibliographie :</b> Merewether, 1851 ; Grinsell, 1957 ; Green, 1980, n° A131   |                          |                                |
| <b>Commentaire :</b>  |                          |                                |



UK-40-01



**Planche 139 – Flèche du tumulus 37 d’Avebury, Avebury, Wiltshire, Angleterre.**  
D’après Merewether, 1851.

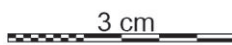


### UK-41 – Avebury 46a

|  |                          |                                |
|--|--------------------------|--------------------------------|
| <b>Paroisse :</b> Avebury  | <b>Comté :</b> Wiltshire | <b>Pays :</b> Angleterre       |
| <b>Fouilleur :</b> J. Merewether   |                          | <b>Date de fouilles :</b> 1849 |
| <b>Type de sépulture :</b> individuelle  |                          |                                |
| <b>Architecture :</b><br>- Tumulus, 24 m de diamètre x 0,5 m de hauteur                    |                          |                                |
| <b>Données anthropologiques :</b> inhumation, fragments de crâne humain                    |                          |                                |
| <b>Pointes de flèches :</b> 1  |                          |                                |
| <b>Mobilier funéraire associé :</b><br>- Sanglier : 1 défense<br>- Dents de divers animaux |                          |                                |
| <b>Attribution culturelle :</b> Campaniforme / Bronze ancien                               |                          | <b>Datation :</b>              |
| <b>Lieu de conservation :</b>  |                          | <b>N° d'inventaire :</b>       |
| <b>Bibliographie :</b> Merewether, 1851 ; Grinsell, 1957 ; Green, 1980, n° A120            |                          |                                |
| <b>Commentaire :</b>   |                          |                                |



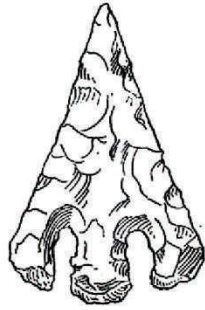
UK-41-01



**Planche 140 – Flèche du tumulus 46a d’Avebury, Avebury, Wiltshire, Angleterre.**  
D’après Merewether, 1851.

**UK-42 – Morgan's Hill / Bishop Cannings 28a**

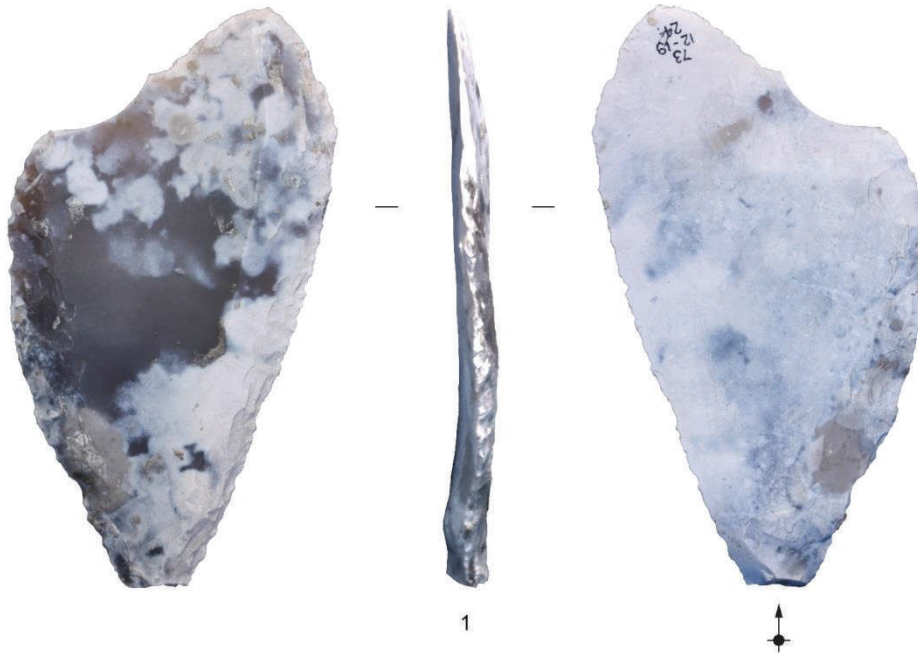
|   |                          |                                      |
|---|--------------------------|--------------------------------------|
| <b>Paroisse :</b> Bishop Cannings   | <b>Comté :</b> Wiltshire | <b>Pays :</b> Angleterre             |
| <b>Fouilleur :</b> J. Thurnam   |                          | <b>Date de fouilles :</b> av.1857    |
| <b>Type de sépulture :</b> individuelle   |                          |                                      |
| <b>Architecture :</b><br>- Tumulus, 0,6 m de hauteur<br>- Fosse centrale circulaire |                          |                                      |
| <b>Données anthropologiques :</b> crémation   |                          |                                      |
| <b>Pointes de flèches :</b> 2   |                          |                                      |
| <b>Mobilier funéraire associé :</b><br>- Silex : 1 couteau                          |                          |                                      |
| <b>Attribution culturelle :</b> Campaniforme / Bronze ancien                        |                          | <b>Datation :</b>                    |
| <b>Lieu de conservation :</b> British Museum, Londres                               |                          | <b>N° d'inventaire :</b> 73:12-19:26 |
| <b>Bibliographie :</b> Thurnam, 1860 ; Smith, 1927 ; Green, 1980, n° 207            |                          |                                      |
| <b>Commentaire :</b>  |                          |                                      |



UK-42-01



UK-42-02




3 cm

**Planche 141 – Mobilier du tumulus de Morgan's Hill / Bishop Cannings 28a, Bishop Cannings, Wiltshire, Angleterre.**

UK-42-01 et UK-42-02, d'après Smith, 1927 ; n° 1, cliché C. Nicolas.

### UK-43 – Roundway Hill G5b

|  |                          |   |
|--|--------------------------|---|
| <b>Paroisse :</b> Bishop Cannings  | <b>Comté :</b> Wiltshire | <b>Pays :</b> Angleterre                          |
| <b>Fouilleur :</b> W. Cunnington   |                          | <b>Date de fouilles :</b> 1856                    |
| <b>Type de sépulture :</b> individuelle  |                          |   |
| <b>Architecture :</b> <ul style="list-style-type: none"> <li>- Deux tumulus accolés, formant un ovale de 40,8 x 29 m et 2,15 m de haut</li> <li>- Fossé de 45 m de diamètre et 0,45 m de profondeur</li> <li>- Coffre en pierre, 1,75 x 0,75 X 0,60 m, orienté SO-NE</li> </ul>  |                          |   |
| <b>Données anthropologiques :</b> crémation, 1 tas d'os brûlés d'un sujet adulte   |                          |   |
| <b>Pointes de flèches :</b> 1  |                          |   |
| <b>Mobilier funéraire associé :</b> <ul style="list-style-type: none"> <li>- Bronze : 1 poignard plat décoré d'un large filet (type <i>Grooved Knife-Dagger</i> ; n° 1)</li> <li>- Silex : 1 couteau (n° 2), 2 éclats (n° 3 et 4), 1 chute de burin (n° 5)</li> <li>- Grès : 2 polissoirs à rainures (n° 6 et 7), 2 polissoirs (n° 8 et 9)</li> <li>- Quartz : 1 galet testé (n° 10)</li> <li>- Bois de cerf : 1 <i>spatula</i> (n° 11), 1 morceau (n° 12)</li> <li>- Os : 3 <i>spatulae</i> (n° 13 à 15)</li> </ul> |                          |   |
| <b>Attribution culturelle :</b> Bronze ancien, période 4   |                          | <b>Datation :</b>                                 |
| <b>Lieu de conservation :</b> Wiltshire Heritage Museum, Devizes   |                          | <b>N° d'inventaire :</b> DZSWS:STHEAD.2004.343.10 |
| <b>Bibliographie :</b> Cunnington, 1860 ; Annable et Simpson, 1964 ; Gerloff, 1975, n° 325 ; Green, 1980, n° 205   |                          |   |
| <b>Commentaire :</b> Dans les niveaux supérieurs du tumulus, se trouvait une inhumation secondaire.  |                          |   |



**Planche 142 – Mobilier du tumulus de Roundway Hill G5b, Bishop Cannings, Wiltshire, Angleterre.**

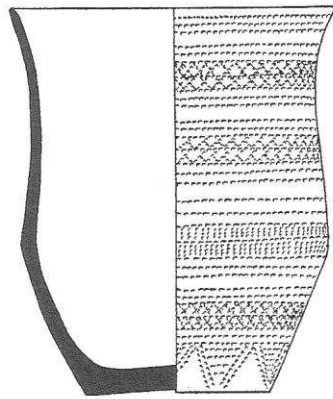
N° 1 à 15 : échelle 1:2 ; UK-43-01, n° 11, d'après Annable et Simpson, 1964 ; n° 2, d'après Gerloff, 1975, n° 325 ; n° 2 à 7 et 10, dessins C. Nicolas ; n° 8, 9 et 12 à 15, clichés C. Nicolas.

## UK-44 – Roundway Hill G8

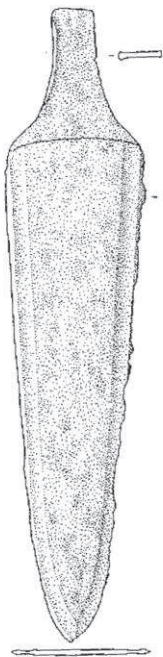
|  |                          |  |
|--|--------------------------|--|
| <b>Paroisse :</b> Bishop Cannings  | <b>Comté :</b> Wiltshire | <b>Pays :</b> Angleterre   |
| <b>Fouilleur :</b> W. Cunnington   |                          | <b>Date de fouilles :</b> 1855   |
| <b>Type de sépulture :</b> individuelle  |                          |  |
| <b>Architecture :</b><br><ul style="list-style-type: none"> <li>- Tumulus, 16,5 m de diamètre x 0,15 m de hauteur</li> <li>- Fosse creusée dans la craie, 1,52 x 0,71 x 0,15 m</li> </ul>  |                          |  |
| <b>Données anthropologiques :</b> inhumation individuelle, 1 homme, 70-80 ans (détermination 19e s. par Dr. Thurnam), sur le flanc gauche, les jambes repliées, la main gauche près de la tête, le bras droit sur le corps, la tête au nord  |                          |  |
| <b>Pointes de flèches :</b> 1  |                          |  |
| <b>Mobilier funéraire associé :</b><br><ul style="list-style-type: none"> <li>- Céramique : 1 gobelet campaniforme (type <i>Low-Carinated</i> ; n° 1)</li> <li>- Alliage cuivreux : 1 poignard à soie avec restes de fourreaux (n° 2), une pointe (n° 3)</li> <li>- Chlorito-schiste : 1 brassard d'archer (n° 4)</li> </ul> |                          |  |
| <b>Attribution culturelle :</b> Campaniforme, période 1  |                          | <b>Datation :</b> 3734 ± 30 BP (OxA-V-2228-40), soit 2270-2034 cal BC (95,4 %) |
| <b>Lieu de conservation :</b> Wiltshire Heritage Museum, Devizes   |                          | <b>N° d'inventaire :</b> DZSWS:DM.443  |
| <b>Bibliographie :</b> Cunnington, 1857 ; Thurnam, 1871 ; Annable et Simpson, 1964 ; Clarke, 1970, n° 1135 ; Gerloff, 1975, n° 1 ; Green, 1980, n° 206 ; Needham, 2012   |                          |  |
| <b>Commentaire :</b>   |                          |  |



UK-44-01



1



2



3



4



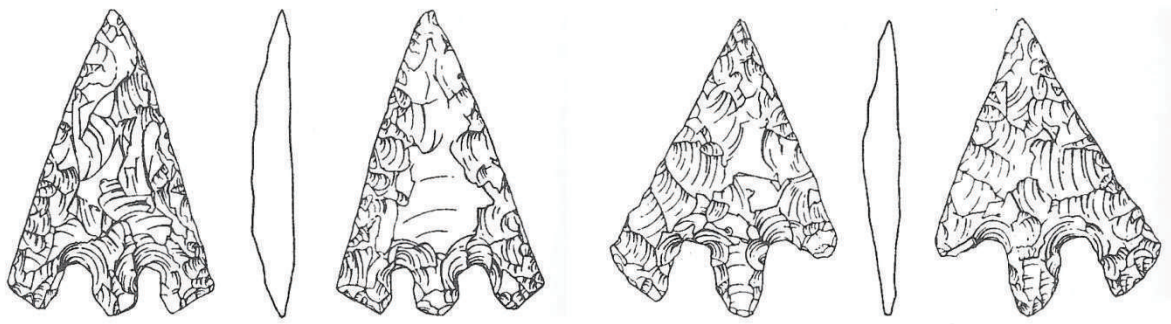
**Planche 143 – Mobilier du tumulus de Roundway Hill G8, Bishop Cannings, Wiltshire, Angleterre.**

N° 1 à 4 : échelle 1:3 ; UK-44-01, d'après Thurnam, 1871 ; n° 1, d'après Annable et Simpson, 1964 ; n° 2 à 4, d'après Gerloff, 1975, n° 1.



### UK-45 – Snail Down, Tombe 19 / "Hunter's Barrow"

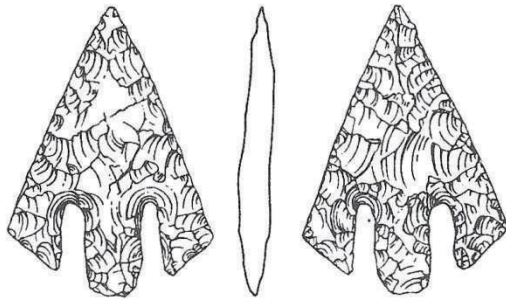
|   |  |                                    |
|---|--|------------------------------------|
| <b>Paroisse :</b> Collingbourne Kingston  | <b>Comté :</b> Wiltshire                   | <b>Pays :</b> Angleterre           |
| <b>Fouilleur :</b> R. C. Hoare  |  | <b>Date de fouilles :</b> av. 1812 |
| <b>Type de sépulture :</b> individuelle   |  |                                    |
| <b>Architecture :</b><br>- Tumulus, 25 m de diamètre x 2,7 m de hauteur, entouré d'un fossé de 6 m de large et 0,5 m de profondeur                      |  |                                    |
| <b>Données anthropologiques :</b> crémation, un tas d'os et de cendres  |  |                                    |
| <b>Pointes de flèches :</b> 5   |  |                                    |
| <b>Mobilier funéraire associé :</b><br>- Grès quartzite rouge : 1 petit galet (n° 1)  |  |                                    |
| <b>Attribution culturelle :</b> Campaniforme / Bronze ancien  | <b>Datation :</b>                          |                                    |
| <b>Lieu de conservation :</b> Wiltshire Heritage Museum, Devizes  | <b>N° d'inventaire :</b> DZSWS:1960.10.693 |                                    |
| <b>Bibliographie :</b> Hoare, 1812, p. 183-184 ; Crooker, archives du Wiltshire Heritage Museum, Devizes ; Green, 1980, n° 256 ; Thomas et Watson, 2005 |  |                                    |
| <b>Commentaire :</b> La tombe fait partie d'une nécropole de tumulus.   |  |                                    |



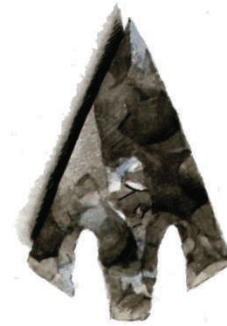
UK-45-01



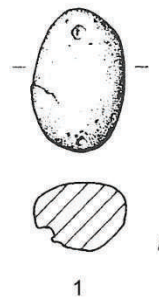
UK-45-02



UK-45-03



UK-45-04



1

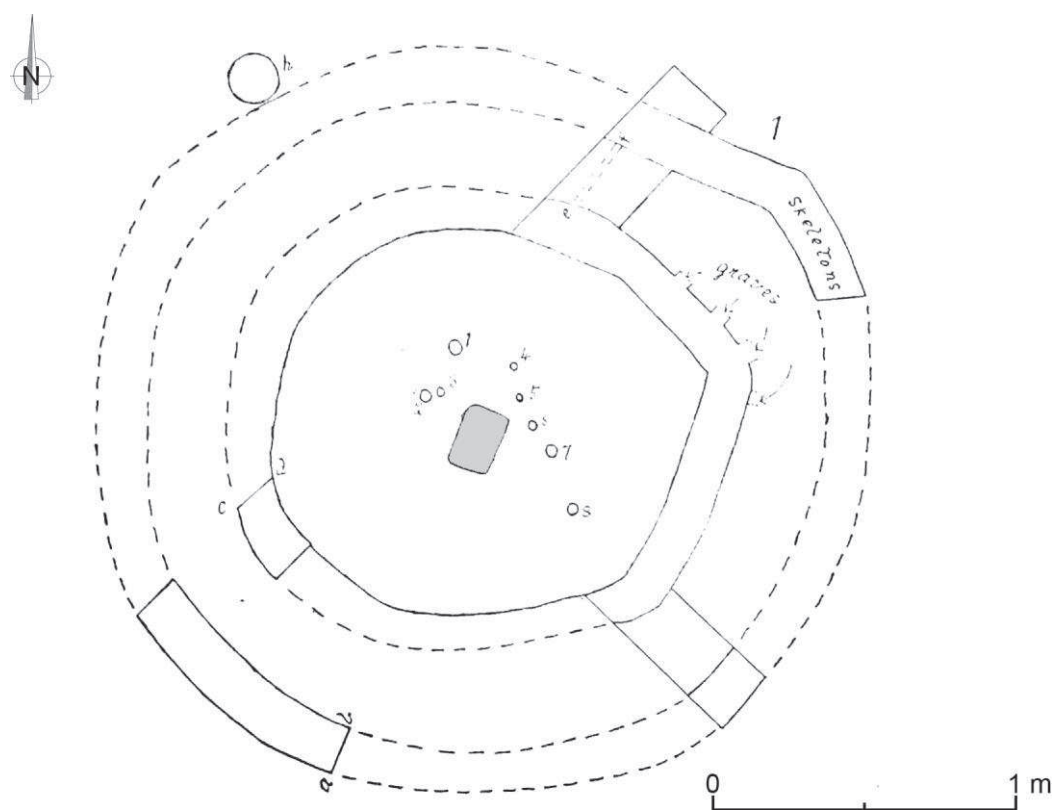
3 cm

**Planche 144 – Mobilier du tumulus de Snail Down, Tombe 19 / "Hunter's Barrow", Collingbourne Kingston, Wiltshire, Angleterre.**

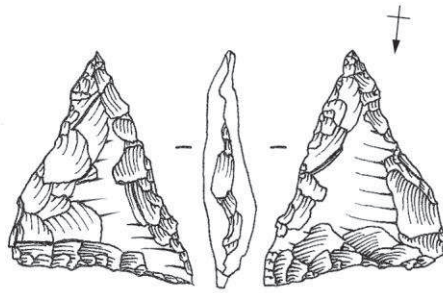
UK-45-01 à UK-45-03, n° 1, d'après Thomas et Watson, 2005 ; UK-45-04, d'après Crooker, archives Wiltshire Heritage Museum, Devizes.

## UK-46 – Durrington G67

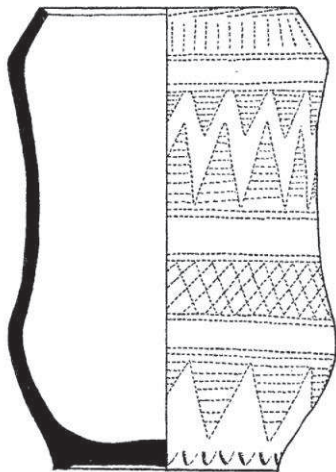
|   |                          |                                       |
|---|--------------------------|---------------------------------------|
| <b>Paroisse :</b> Durrington  | <b>Comté :</b> Wiltshire | <b>Pays :</b> Angleterre              |
| <b>Fouilleur :</b> M. E. Cunnington   |                          | <b>Date de fouilles :</b> années 1920 |
| <b>Type de sépulture :</b> individuelle   |                          |                                       |
| <b>Architecture :</b><br>- Tumulus ?<br>- Enclos double, 13,8 m et 20,5 m de diamètre<br>- Fosse centrale 2,15 x 1,5 x 1,05 m, orientée SO-NE                               |                          |                                       |
| <b>Données anthropologiques :</b> inhumation individuelle, 1 homme, sur le flanc gauche, les jambes repliées, les mains sur la poitrine, la tête au nord vers à l'est       |                          |                                       |
| <b>Pointes de flèches :</b> 1   |                          |                                       |
| <b>Mobilier funéraire associé :</b><br>- Céramique : 1 gobelet campaniforme (type <i>Collared</i> ; n° 1)<br>- Granite à tourmaline, noir-orange : 1 hache de combat (n° 2) |                          |                                       |
| <b>Attribution culturelle :</b> Campaniforme, période 2 / 3   |                          | <b>Datation :</b>                     |
| <b>Lieu de conservation :</b> Wiltshire Heritage Museum, Devizes  |                          | <b>N° d'inventaire :</b> DZSWS:X143   |
| <b>Bibliographie :</b> Cunnington, 1929 ; Annable et Simpson, 1964 ; Clarke, 1970, n° 1103 ; Green, 1980, n° 235  |                          |                                       |
| <b>Commentaire :</b> Dans les fossés d'enclos, 11 inhumations secondaires (8 dans le fossé interne, 3 dans le fossé externe) ont été mises au jour.                         |                          |                                       |



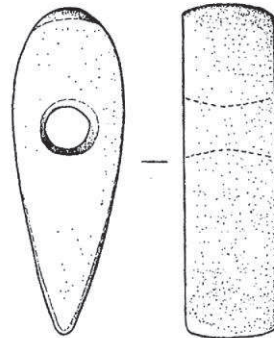
Plan du double enclos, d'après Cunnington, 1929



UK-46-01



1



2

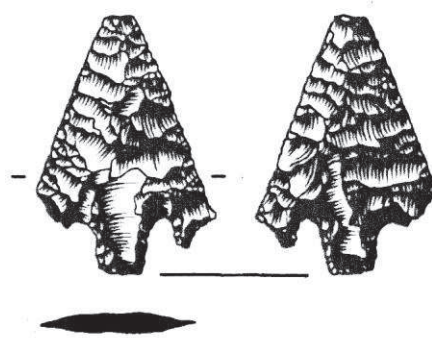


**Planche 145 – Mobilier de la tombe de Durrington G67, Durrington, Wiltshire, Angleterre.**

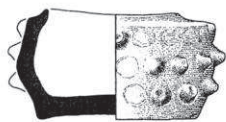
N° 1 et 2 : échelle 1:3 ; UK-46-01, dessin C. Nicolas ; n° 1 et 2, d'après Annable et Simpson, 1964.

### UK-47 – Alton Parva / Fighealdean G26

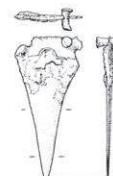
|  |  |                                    |
|--|--|------------------------------------|
| <b>Paroisse :</b> Fighealdean  | <b>Comté :</b> Wiltshire                 | <b>Pays :</b> Angleterre           |
| <b>Fouilleur :</b> W. Hawley   |  | <b>Date de fouilles :</b> av. 1910 |
| <b>Type de sépulture :</b> individuelle  |  |                                    |
| <b>Architecture :</b><br>- Tumulus, 36 m de diamètre x 1,5 m de hauteur<br>- Fosse centrale, 2,3 x 0,8 x 1,4 m   |  |                                    |
| <b>Données anthropologiques :</b> inhumation, 1 squelette sur le flanc gauche  |  |                                    |
| <b>Pointes de flèches :</b> 2  |  |                                    |
| <b>Mobilier funéraire associé :</b><br>- Céramique : 1 vase (type <i>Grape cup</i> ; n° 1), 1 urne (type <i>Collared urn</i> ? ; n° 3)<br>- Bronze : 1 poignard (type <i>Flat-Riveted Knife-dagger</i> ; n° 2) |  |                                    |
| <b>Attribution culturelle :</b> Bronze ancien, période 3   | <b>Datation :</b>                        |                                    |
| <b>Lieu de conservation :</b> British Museum, Londres  | <b>N° d'inventaire :</b> 1902:6-16:13-14 |                                    |
| <b>Bibliographie :</b> Hawley, 1910 ; Gerloff, 1975, n° 299 ; Green, 1980, n° 237 ; Kinnes, 1994   |  |                                    |
| <b>Commentaire :</b>   |  |                                    |



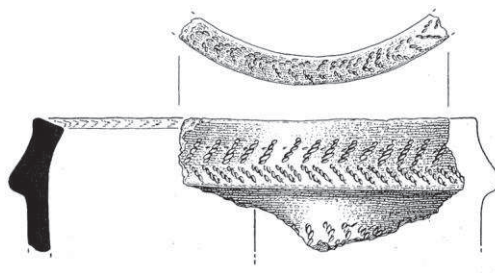
UK-47-01



1



3



2

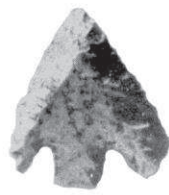
3 cm

**Planche 146 – Mobilier de la tombe de Alton Parva / Fighealdean G26, Fighealdean, Wiltshire, Angleterre.**

N° 1 à 3 : échelle 1:3 ; d'après Kinnes, 1994.

## UK-48 – Monkton Farleigh 2 / Jug's Grace

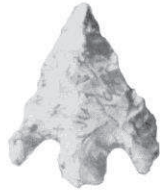
|   |                          |                                |
|---|--------------------------|--------------------------------|
| <b>Paroisse :</b> Monkton Farleigh  | <b>Comté :</b> Wiltshire | <b>Pays :</b> Angleterre       |
| <b>Fouilleur :</b> G. Underwood   |                          | <b>Date de fouilles :</b> 1946 |
| <b>Type de sépulture :</b> multiple   |                          |                                |
| <b>Architecture :</b><br><ul style="list-style-type: none"> <li>- Tumulus ovalaire, 25 m de long</li> <li>- Coffre en pierre</li> </ul>   |                          |                                |
| <b>Données anthropologiques :</b> inhumation, 2 squelettes  |                          |                                |
| <b>Pointes de flèches :</b> 4   |                          |                                |
| <b>Mobilier funéraire associé :</b><br><ul style="list-style-type: none"> <li>- Céramique : 1 gobelet campaniforme (type <i>Low-Carinated</i> ; n° 1)</li> <li>- Or : 1 applique discoïde (n° 2)</li> <li>- Silex : 1 lame (n° 5), 2 fragments proximaux de lame (n° 4 et 6)</li> <li>- Os : 1 anneau (n° 3)</li> </ul> |                          |                                |
| <b>Attribution culturelle :</b> Campaniforme, période 1   |                          | <b>Datation :</b>              |
| <b>Lieu de conservation :</b> Bristol City Museum   |                          | <b>N° d'inventaire :</b>       |
| <b>Bibliographie :</b> Underwood, 1948 ; Clarke 1970, n° 1111-1112 ; Green 1980, n° 197   |                          |                                |
| <b>Commentaire :</b>  |                          |                                |



UK-48-01



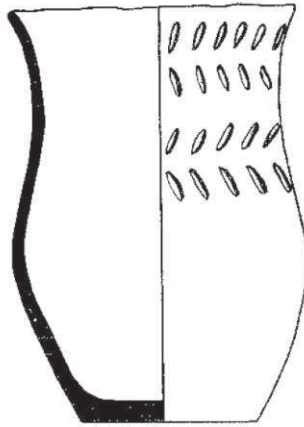
UK-48-02



UK-48-03



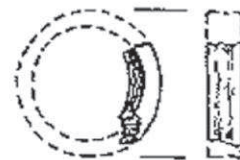
UK-48-04



1



2



3



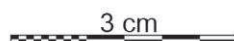
4



5



6



**Planche 147 – Mobilier de la tombe de Monkton Farleigh 2 / Jug's Grace, Monkton Farleigh, Wiltshire, Angleterre.**

N° 1 : échelle 1:3 ; n° 2 à 6 : échelle 2:3 ; UK-48-01 à UK-48-04, n° 4 à 6, d'après Underwood, 1948 ; n° 1 à 3, d'après Clarke 1970, n° 1111-1112.

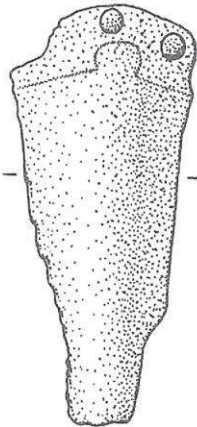
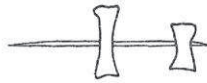


### UK-49 – Wanborough I / Popple Church / Aldbourne

|  |                          |  |
|--|--------------------------|--|
| <b>Paroisse :</b> Wanborough   | <b>Comté :</b> Wiltshire | <b>Pays :</b> Angleterre               |
| <b>Fouilleur :</b> A. D. Passmore  |                          | <b>Date de fouilles :</b> 1895         |
| <b>Type de sépulture :</b> individuelle  |                          |  |
| <b>Architecture :</b><br>- Tumulus, 24,4 m de diamètre x 1,05 m de hauteur<br>- Cercueil en bois brûlé     |                          |  |
| <b>Données anthropologiques :</b> crémation  |                          |  |
| <b>Pointes de flèches :</b> 1  |                          |  |
| <b>Mobilier funéraire associé :</b><br>- Bronze : 1 poignard (type <i>Knife-dagger with midrib</i> ; n° 1) |                          |  |
| <b>Attribution culturelle :</b> Bronze ancien, période 4   |                          | <b>Datation :</b>                      |
| <b>Lieu de conservation :</b> Ashmolean Museum, Oxford   |                          | <b>N° d'inventaire :</b> AN.1955.208.b |
| <b>Bibliographie :</b> Passmore, 1896 ; Smith, 1927 ; Gerloff, 1975, n° 308 ; Green, 1980, n° 258          |                          |  |
| <b>Commentaire :</b>   |                          |  |



UK-49-01



1

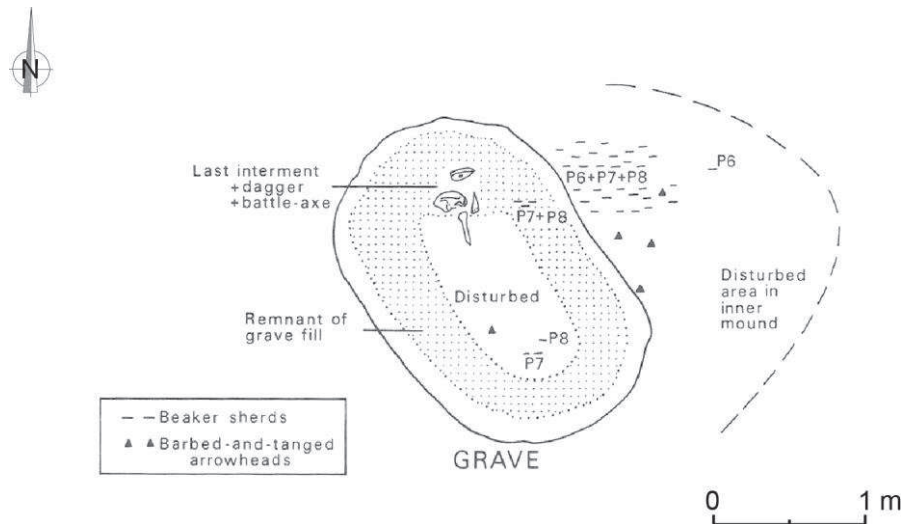


**Planche 148 – Mobilier de la tombe de Wanborough I / Popple Church / Aldbourne, Wanborough, Wiltshire, Angleterre.**

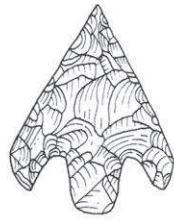
N° 1 : échelle 2:3 ; UK-49-01, d'après Smith, 1927 ; n° 1, d'après Gerloff, 1975.

## UK-50 – Wilsford G54 / Lake 21

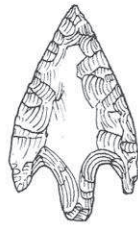
|  |                          |   |
|--|--------------------------|---|
| <b>Paroisse :</b> Wilsford   | <b>Comté :</b> Wiltshire | <b>Pays :</b> Angleterre                  |
| <b>Fouilleur :</b> R. C. Hoare   |                          | <b>Date de fouilles :</b> av. 1812        |
| <b>Type de sépulture :</b> individuelle  |                          |   |
| <b>Architecture :</b><br>- Tumulus, 14 m de diamètre x 0,3 m de hauteur<br>- Cairn de silex, 5,5 à 7 m de diamètre<br>- Fosse, 2,35 x 1,5 x 0,45 m, orientée NO-SE |                          |   |
| <b>Données anthropologiques :</b> inhumation ?   |                          |   |
| <b>Pointes de flèches :</b> 6  |                          |   |
| <b>Mobilier funéraire associé :</b><br>- Céramique : 3 gobelets campaniformes (2 types <i>Tall Mid-Carinated</i> / 1 type maritime, 1 type AOC ; n° 1 à 3)         |                          |   |
| <b>Attribution culturelle :</b> Campaniforme, période 1 / 2  |                          | <b>Datation :</b>                         |
| <b>Lieu de conservation :</b> Wiltshire Heritage Museum, Devizes   |                          | <b>N° d'inventaire :</b> DZSWS:STHEAD.173 |
| <b>Bibliographie :</b> Hoare, 1812, p. 210 ; Greenfield, 1959 ; Clarke, 1970, n° 1173-1174 ; Green, 1980, n° 225 ; Smith <i>et al.</i> , 1991                      |                          |   |
| <b>Commentaire :</b> La tombe a été perturbée et réutilisée par une sépulture de l'âge du Bronze ancien. Elle fait partie d'une nécropole de tumulus.              |                          |   |



Plan de la tombe, d'après Smith *et al.*, 1991



UK-50-01



UK-50-02



UK-50-03



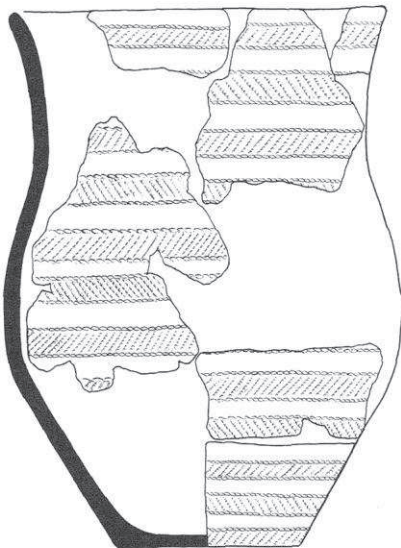
UK-50-04



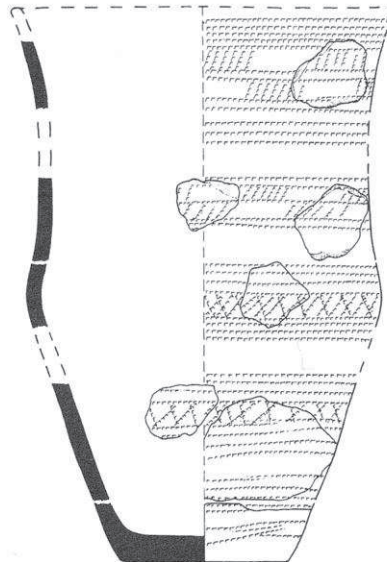
UK-50-05



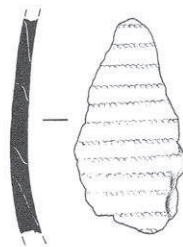
UK-50-06



1



2



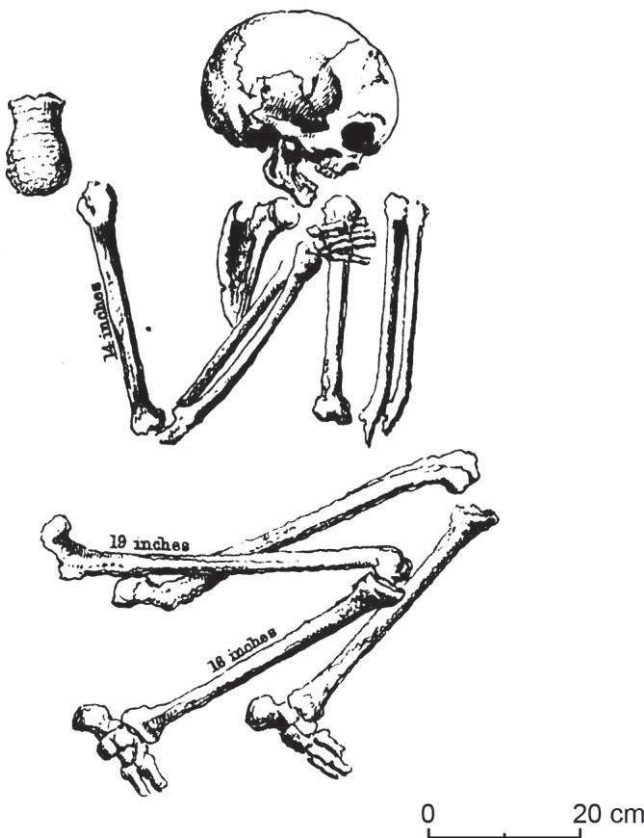
3




**Planche 149 – Mobilier de la tombe de Wilsford G54 / Lake 21, Wilsford, Wiltshire, Angleterre.**

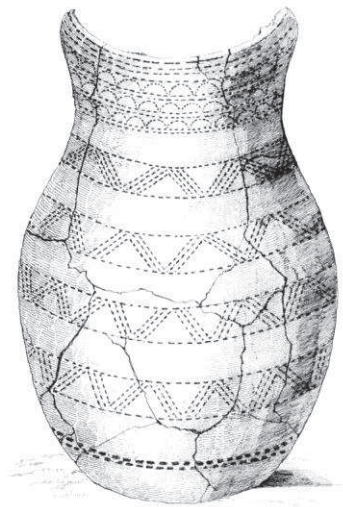
N° 1 à 3 : échelle 1:3 ; d'après Smith *et al.*, 1991.

## UK-51 – Winterbourne Monkton 9

|  |                          |                                |
|--|--------------------------|--------------------------------|
| <b>Paroisse :</b> Winterbourne Monkton   | <b>Comté :</b> Wiltshire | <b>Pays :</b> Angleterre       |
| <b>Fouilleur :</b> J. Merewether   |                          | <b>Date de fouilles :</b> 1849 |
| <b>Type de sépulture :</b> individuelle  |                          |                                |
| <b>Architecture :</b><br><ul style="list-style-type: none"> <li>- Tumulus</li> <li>- Deux crânes de bœuf au-dessus de la fosse</li> <li>- Fosse, 1,8 x 1,2 x 1,6 m</li> </ul>                              |                          |                                |
| <b>Données anthropologiques :</b> inhumation, 1 adulte, sur le flanc gauche les jambes fléchies  |                          |                                |
| <b>Pointes de flèches :</b> 1  |                          |                                |
| <b>Mobilier funéraire associé :</b><br><ul style="list-style-type: none"> <li>- Céramique : 1 gobelet campaniforme (type <i>Mid-Bellied</i>, n° 1)</li> <li>- Silex : 2 poignards ? (n° 2 et 3)</li> </ul> |                          |                                |
| <b>Attribution culturelle :</b> Campaniforme, période 3  |                          | <b>Datation :</b>              |
| <b>Lieu de conservation :</b>  |                          | <b>N° d'inventaire :</b>       |
| <b>Bibliographie :</b> Merewether, 1851 ; Smith 1927 ; Clarke 1970, n° 1187 ; Green 1980, n° 252   |                          |                                |
| <b>Commentaire :</b> Le tumulus a été réutilisé par une inhumation. Il fait partie d'une nécropole de tumulus.   |                          |                                |
|  <p style="text-align: center;">Plan de la tombe, d'après Merewether, 1851.</p>  |                          |                                |



UK-51-01



1



2



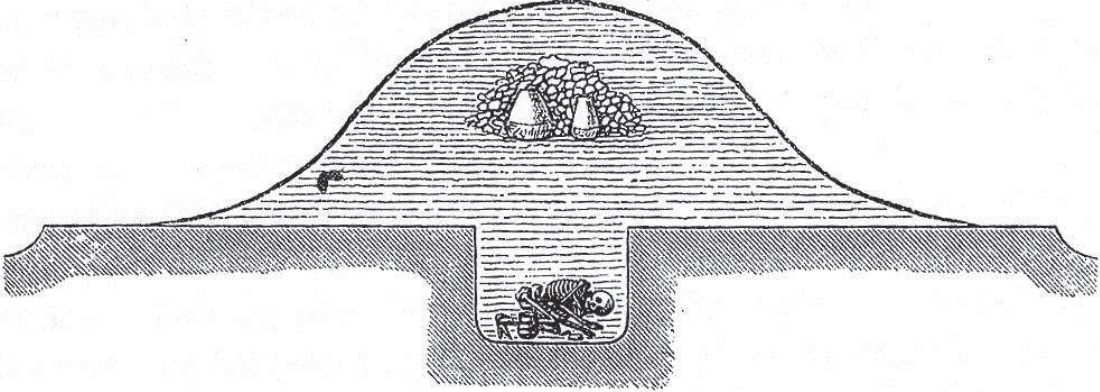
3

3 cm

**Planche 150 – Mobilier de la tombe de Winterbourne Monkton 9, Winterbourne Monkton, Wiltshire, Angleterre.**

N° 1 à 3 : échelle 1:3 ; d'après Merewether, 1851.

### UK-52 – Winterslow Hut / Winterslow 3

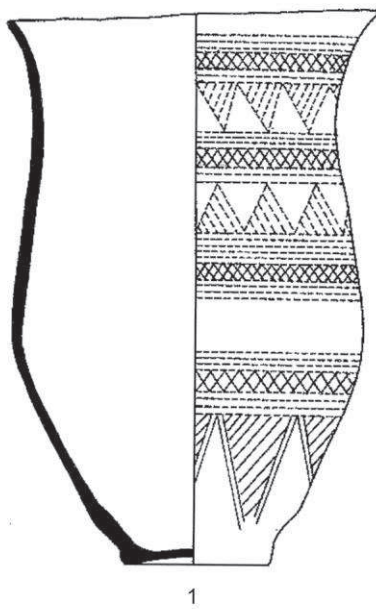
|   |                          |                                    |
|---|--------------------------|------------------------------------|
| <b>Paroisse :</b> Winterslow  | <b>Comté :</b> Wiltshire | <b>Pays :</b> Angleterre           |
| <b>Fouilleur :</b> A. B. Hutchins   |                          | <b>Date de fouilles :</b> av. 1814 |
| <b>Type de sépulture :</b> individuelle   |                          |                                    |
| <b>Architecture :</b><br><ul style="list-style-type: none"> <li>- Tumulus</li> <li>- Fosse centrale</li> </ul>  |                          |                                    |
| <b>Données anthropologiques :</b> inhumation, 1 squelette de grande taille, orienté S-N, la tête au nord  |                          |                                    |
| <b>Pointes de flèches :</b> 2   |                          |                                    |
| <b>Mobilier funéraire associé :</b><br><ul style="list-style-type: none"> <li>- Céramique : 1 gobelet campaniforme (type <i>Tall Mid-Carinated</i>, n° 1)</li> <li>- Cuivre : 1 poignard à soie (n° 2)</li> <li>- Schiste : 1 brassard d'archer (n° 3)</li> </ul> |                          |                                    |
| <b>Attribution culturelle :</b> Campaniforme, période 2   |                          | <b>Datation :</b>                  |
| <b>Lieu de conservation :</b> Ashmolean Museum, Oxford  |                          | <b>N° d'inventaire :</b> AN.NC.207 |
| <b>Bibliographie :</b> Sydenham, 1844 ; Thurnam, 1871 ; Steven et Stone, 1939 ; Clarke, 1970, n° 1204 ; Gerloff, 1975, n° 4 ; Green, 1980, n° 254   |                          |                                    |
| <b>Commentaire :</b> Le tumulus a été réutilisé par une tombe Bronze final et probablement par une seconde datée du Bronze moyen.   |                          |                                    |
|   |                          |                                    |
| <p>Coupe hypothétique du tumulus, d'après Thurnam, 1871</p>   |                          |                                    |



UK-52-01




UK-52-02



1



2



3

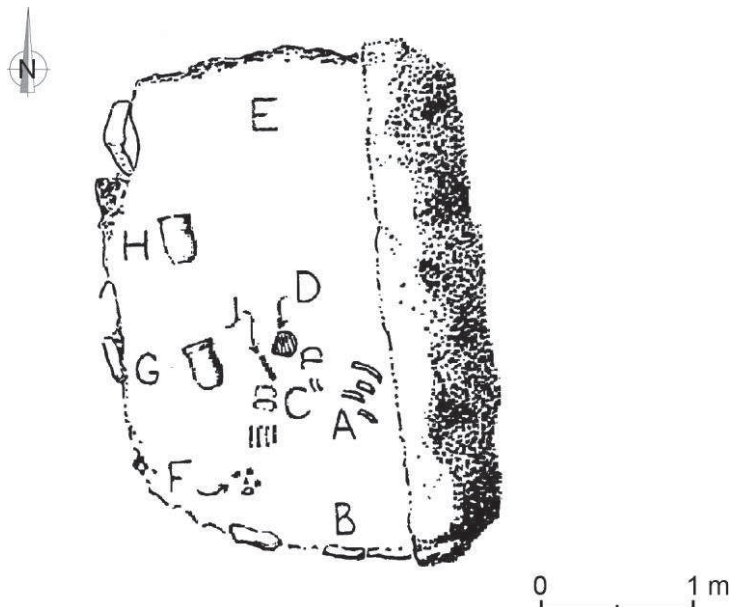


**Planche 151 – Mobilier de la tombe de Winterslow Hut / Winterslow 3, Winterslow, Wiltshire, Angleterre.**

N° 1 à 3 : échelle 1:3 ; UK-52-01, UK-52-02, n° 2 et 3, d'après Gerloff, 1975, n° 4 ; n° 1, d'après Clarke, 1970, n° 1204.



## UK-53 – Bredon Hill

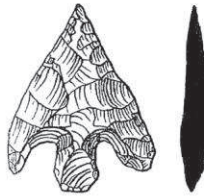
|  |                               |                                |
|--|-------------------------------|--------------------------------|
| <b>Paroisse :</b> Bredon   | <b>Comté :</b> Worcestershire | <b>Pays :</b> Angleterre       |
| <b>Fouilleur :</b> N. Thomas   |                               | <b>Date de fouilles :</b> 1963 |
| <b>Type de sépulture :</b> multiple  |                               |                                |
| <b>Architecture :</b> <ul style="list-style-type: none"> <li>- Tumulus, 8,7 à 10,7 m de diamètre x 0,5 m de hauteur</li> <li>- Enclos, 8,4 à 10,4 m de diamètre, 0,75 m de large et 0,3m de profondeur</li> <li>- Cairn, 0,15 m de hauteur</li> <li>- Coffre, fait d'une dalle de chant et de murs pierres sèches, orienté N-S</li> <li>- Fosse centrale, 1,7 x 0,9 m</li> </ul> |                               |                                |
| <b>Données anthropologiques :</b> inhumation, au nord 1 Homme (40-50 ans), au sud 1 Femme (25-30 ans)  |                               |                                |
| <b>Pointes de flèches :</b> 4  |                               |                                |
| <b>Mobilier funéraire associé :</b> <ul style="list-style-type: none"> <li>- Céramique : 2 gobelets campaniformes (type <i>Tall Mid-Carinated</i> ; n° 1 et 2)</li> <li>- Silex : 1 grattoir (n° 3)</li> <li>- Os de grand mammifère : 1 retouchoir ? (n° 4)</li> </ul>  |                               |                                |
| <b>Attribution culturelle :</b> Campaniforme, période 2  |                               | <b>Datation :</b>              |
| <b>Lieu de conservation :</b> Birmingham   |                               | <b>N° d'inventaire :</b>       |
| <b>Bibliographie :</b> Thomas, 1965 ; Green 1980, n° 169   |                               |                                |
| <b>Commentaire :</b>   |                               |                                |
|  <p style="text-align: center;">0 ——— 1 m</p>  |                               |                                |
| Plan de la tombe, d'après Thomas, 1965.  |                               |                                |



UK-53-01



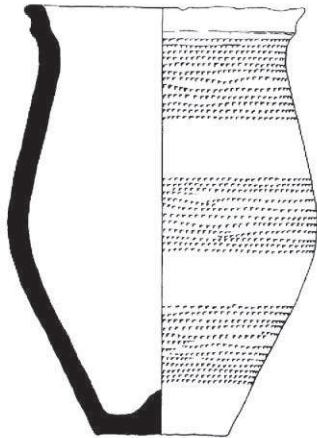
UK-53-02



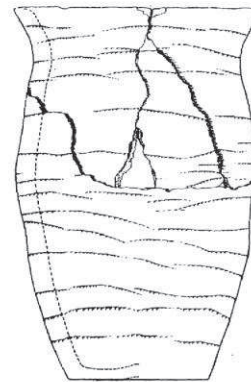
UK-53-03



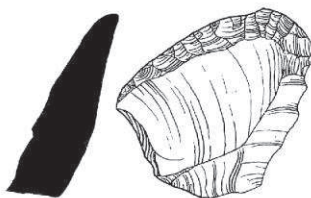
UK-53-04



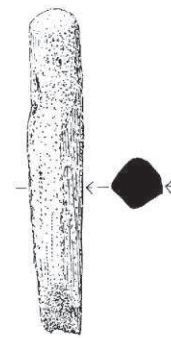
1



2



3



4

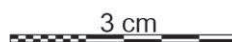
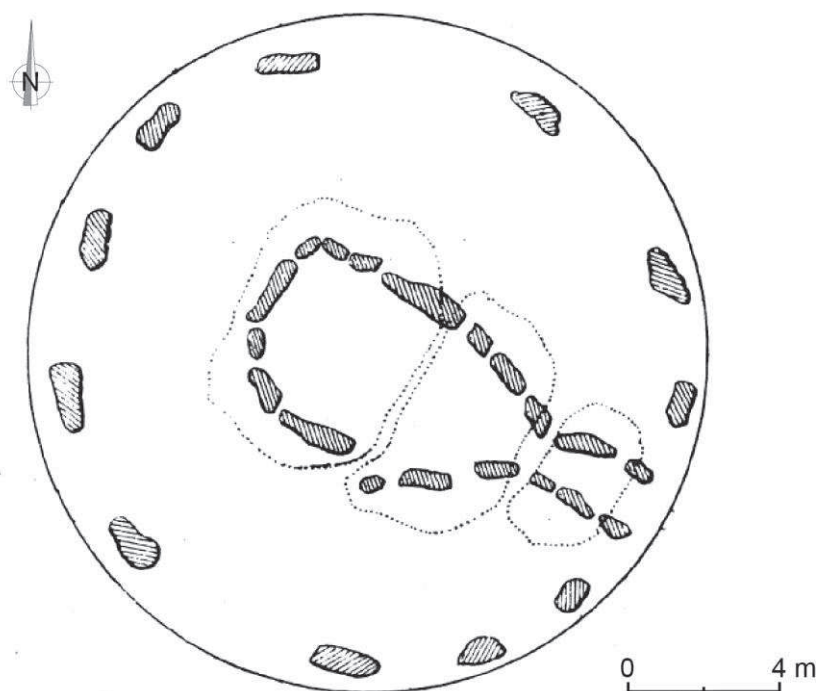


Planche 152 – Mobilier de la tombe de Bredon Hill, Bredon, Worcestershire, Angleterre.  
N° 1 et 2 : échelle 1:3 ; n° 3 et 4 : échelle 1:2 ; d'après Thomas, 1965.

## UK-54 – Creux-es-Faies

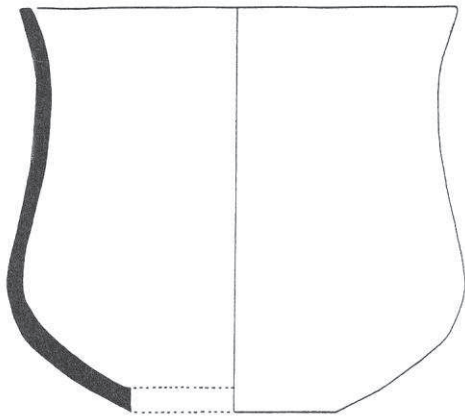
|  |                          |                                    |
|--|--------------------------|------------------------------------|
| <b>Paroisse :</b> Saint-Peter-in-the-Wood  | <b>Comté :</b> Guernsey  | <b>Pays :</b> Iles anglo-normandes |
| <b>Fouilleur :</b> Lukis   |                          | <b>Date de fouilles :</b> 1840     |
| <b>Type de sépulture :</b> collective  |                          |                                    |
| <b>Architecture :</b><br>- Tombe à couloir   |                          |                                    |
| <b>Données anthropologiques :</b> inhumation, 3 individus (dont 1 adulte, 1 immature)        |                          |                                    |
| <b>Pointes de flèches :</b> 1  |                          |                                    |
| <b>Mobilier funéraire associé :</b><br>- Céramique : 8 gobelets campaniformes (n° 1 à 8)     |                          |                                    |
| <b>Attribution culturelle :</b> Campaniforme, période 1                                      | <b>Datation :</b>        |                                    |
| <b>Lieu de conservation :</b> Guernsey Museum  | <b>N° d'inventaire :</b> |                                    |
| <b>Bibliographie :</b> Lukis, 1866 ; Kendrick, 1928 ; Kinnes et Grant, 1983 ; Salanova, 2000 |                          |                                    |
| <b>Commentaire :</b> Seul du mobilier campaniforme a été découvert dans la tombe.            |                          |                                    |



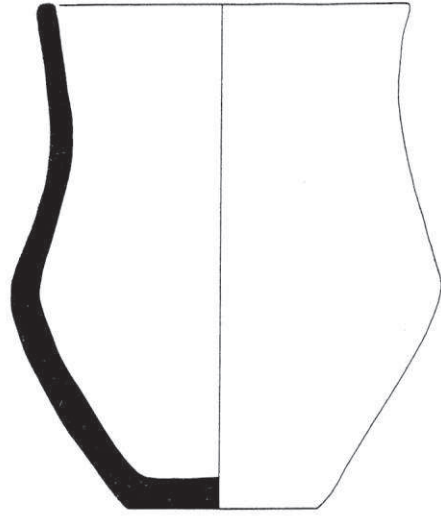
Plan de la tombe, d'après Lukis, 1866.



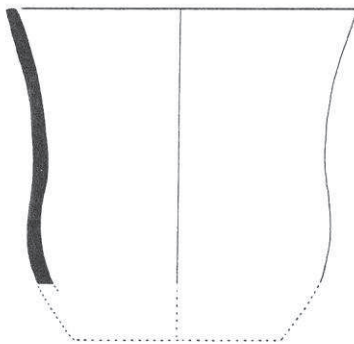
UK-54-01




1



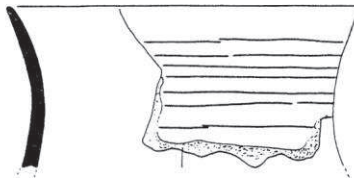
2



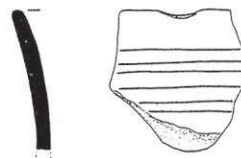
3



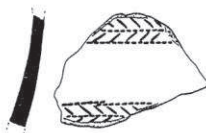
4



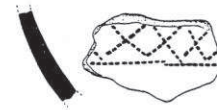
5



6



7



8

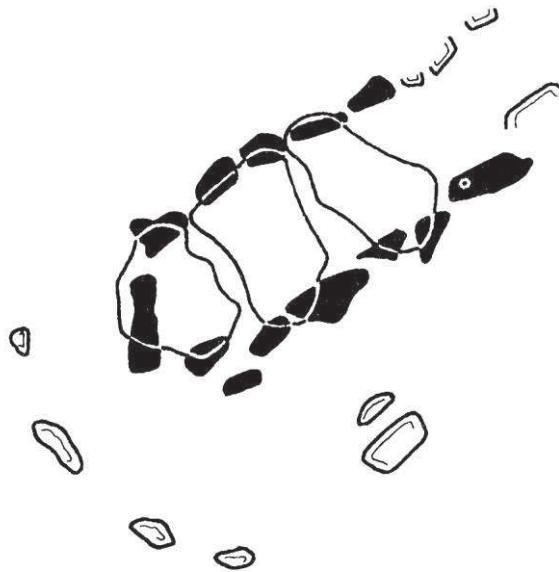


Planche 153 – Mobilier de la tombe à couloir de Creux-es-Faies, Saint-Peter-in-the-Wood, Guernsey, Iles anglo-normandes.

N° 1 à 8 : échelle 1:3 ; UK-54-01, d'après Kendrick, 1928 ; n° 1 à 8, d'après Salanova, 2000.

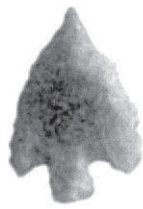
## UK-55 – Le Trépied

|   |                         |                                    |
|---|-------------------------|------------------------------------|
| <b>Paroisse :</b> Saint-Saviour   | <b>Comté :</b> Guernsey | <b>Pays :</b> Iles anglo-normandes |
| <b>Fouilleur :</b> Lukis  |                         | <b>Date de fouilles :</b> 1840     |
| <b>Type de sépulture :</b> collective   |                         |                                    |
| <b>Architecture :</b><br>- Allée couverte avec péristalithe                       |                         |                                    |
| <b>Données anthropologiques :</b>   |                         |                                    |
| <b>Pointes de flèches :</b> 2   |                         |                                    |
| <b>Mobilier funéraire associé :</b><br>- Céramique : 2 gobelets campaniformes     |                         |                                    |
| <b>Attribution culturelle :</b> Campaniforme, période 1                           |                         | <b>Datation :</b>                  |
| <b>Lieu de conservation :</b> Guernsey Museum                                     |                         | <b>N° d'inventaire :</b>           |
| <b>Bibliographie :</b> Kendrick, 1928 ; Kinnes et Grant, 1983 ; Salanova, 2000    |                         |                                    |
| <b>Commentaire :</b> Seul du mobilier campaniforme a été découvert dans la tombe. |                         |                                    |



0 ——— 2 m

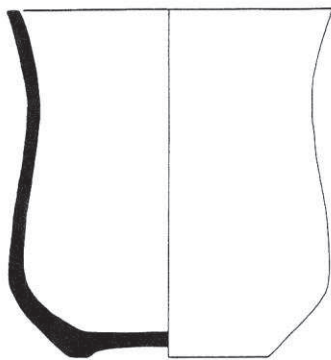
Plan de la tombe, d'après Kinnes et Grant, 1983.



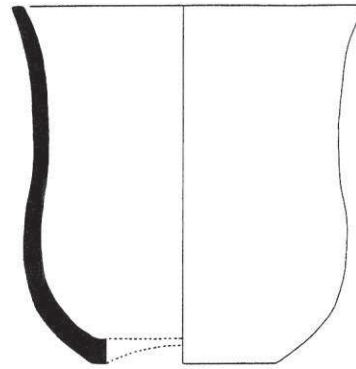
UK-55-01



UK-55-02



1



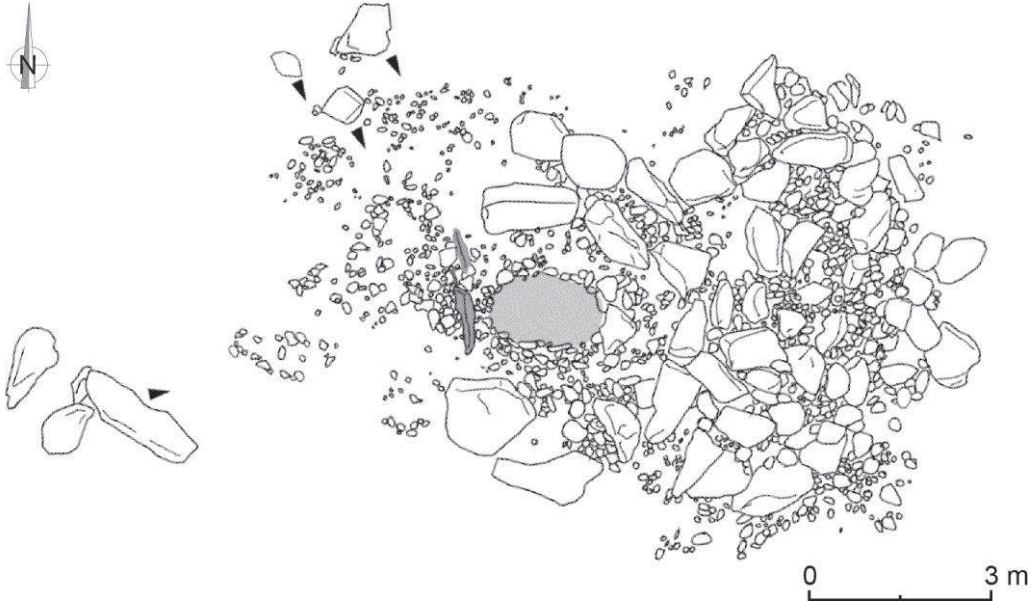
2

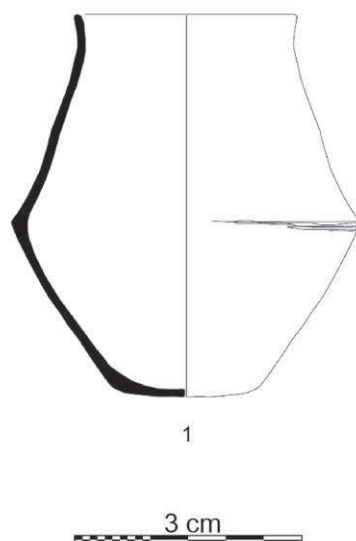
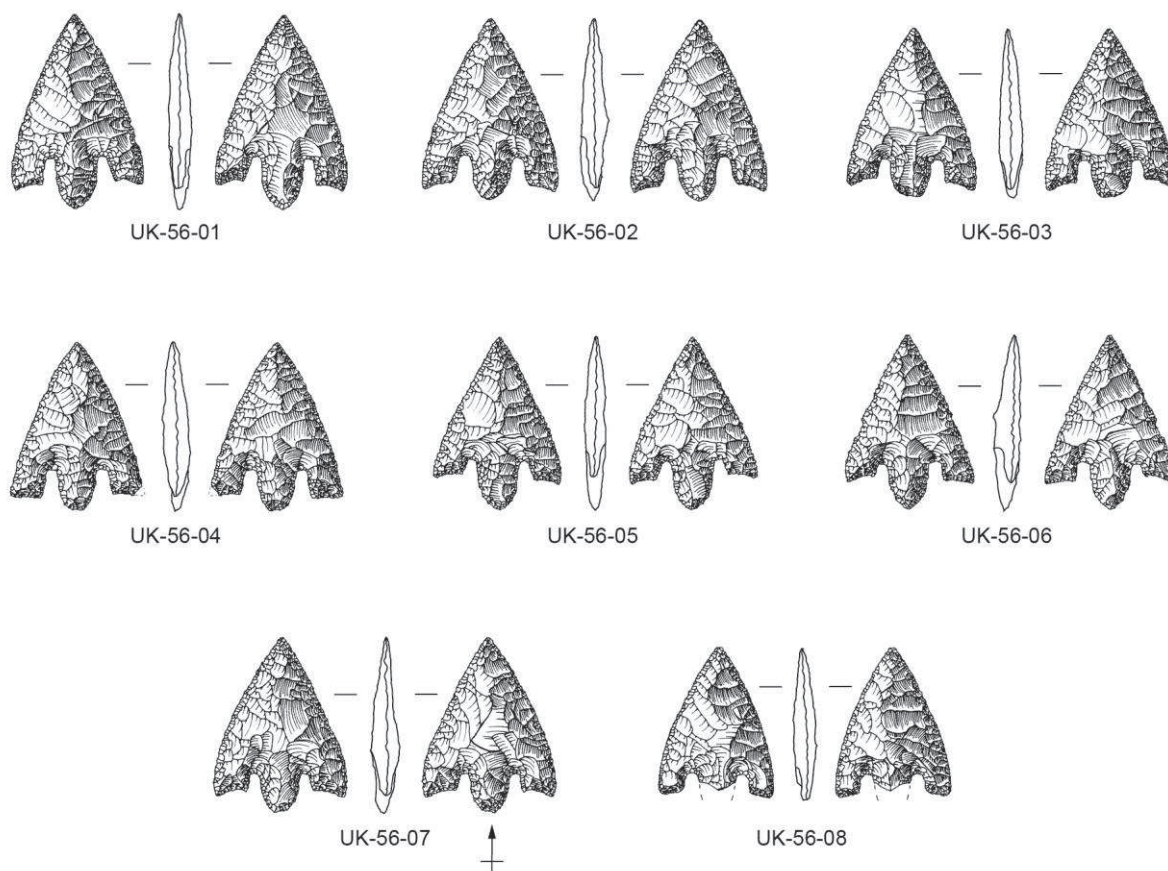


**Planche 154 – Mobilier de l'allée couverte du Trépied, Saint-Saviour, Guernsey, Iles anglo-normandes.**

N° 1 et 2 : échelle 1:3 ; UK-55-01 et UK-55-02, d'après Kendrick, 1928 ; n° 1 et 2, d'après Salanova, 2000.

## UK-56 – Les Fouillages

|   |                         |                                     |
|---|-------------------------|-------------------------------------|
| <b>Paroisse :</b> Vale  | <b>Comté :</b> Guernsey | <b>Pays :</b> Iles anglo-normandes  |
| <b>Fouilleur :</b> I. Kinnes  |                         | <b>Date de fouilles :</b> 1979-1981 |
| <b>Type de sépulture :</b> individuelle   |                         |                                     |
| <b>Architecture :</b><br>- Tumulus<br>- Cairn, 5 x 2,5 m<br>- Fosse, 1,8 x 1,1 m, orientée E-O  |                         |                                     |
| <b>Données anthropologiques :</b> inhumation ?  |                         |                                     |
| <b>Pointes de flèches :</b> 8   |                         |                                     |
| <b>Mobilier funéraire associé :</b><br>- Céramique : 1 gobelet épicanpaniforme (type <i>Tall Mid-Carinated</i> , n° 1)  |                         |                                     |
| <b>Attribution culturelle :</b> Campaniforme / Bronze ancien, période 2   |                         | <b>Datation :</b>                   |
| <b>Lieu de conservation :</b> Guernsey Museum   |                         | <b>N° d'inventaire :</b>            |
| <b>Bibliographie :</b> Kinnes et Grant, 1983 ; C. Marcigny, com. pers.  |                         |                                     |
| <b>Commentaire :</b> Le tumulus recouvre partiellement un tertre du Néolithique moyen. La sépulture a été remaniée par les animaux fouisseurs et des travaux durant la Seconde Guerre mondiale. |                         |                                     |
|  <p style="text-align: center;">Plan de la tombe, C. Marcigny, com. pers.</p>                               |                         |                                     |



**Planche 155 – Mobilier du tumulus des Fouillages, Vale, Guernsey, Iles anglo-normandes.**

N° 1 : échelle 1:3 ; UK-56-01 à UK-56-08, dessins C. Nicolas ; n° 1, C. Marcigny, com. pers.

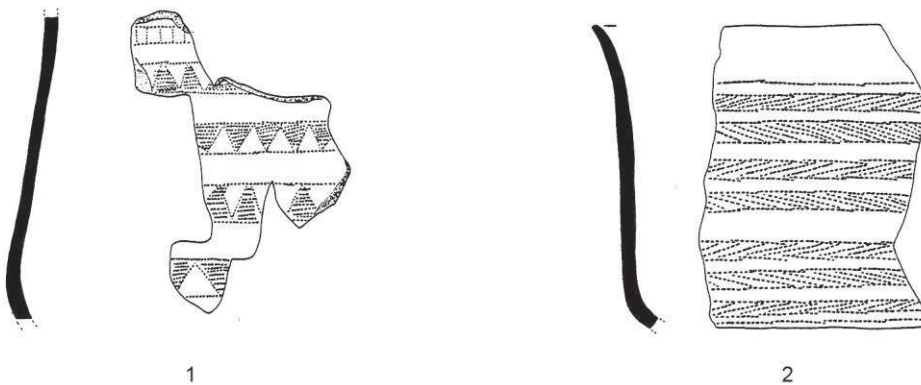


## UK-57 – Platte Mare

|  |                         |                                    |
|--|-------------------------|------------------------------------|
| <b>Paroisse :</b> Vale   | <b>Comté :</b> Guernsey | <b>Pays :</b> Iles anglo-normandes |
| <b>Fouilleur :</b> Lukis   |                         | <b>Date de fouilles :</b> 1840     |
| <b>Type de sépulture :</b> collective  |                         |                                    |
| <b>Architecture :</b><br>- Coffre mégalithique   |                         |                                    |
| <b>Données anthropologiques :</b>  |                         |                                    |
| <b>Pointes de flèches :</b> 1  |                         |                                    |
| <b>Mobilier funéraire associé :</b><br>- Céramique : 2 gobelets campaniformes (dont 1 type maritime ; n° 1 et 2) |                         |                                    |
| <b>Attribution culturelle :</b> Campaniforme, période 1  |                         | <b>Datation :</b>                  |
| <b>Lieu de conservation :</b> Guernsey Museum  |                         | <b>N° d'inventaire :</b>           |
| <b>Bibliographie :</b> Kendrick, 1928 ; Kinnes et Grant, 1983 ; Salanova, 2000                                   |                         |                                    |
| <b>Commentaire :</b>   |                         |                                    |



UK-57-01



3 cm

**Planche 156 – Mobilier du coffre mégalithique de Platte Mare, Vale, Guernsey, Iles anglo-normandes.**

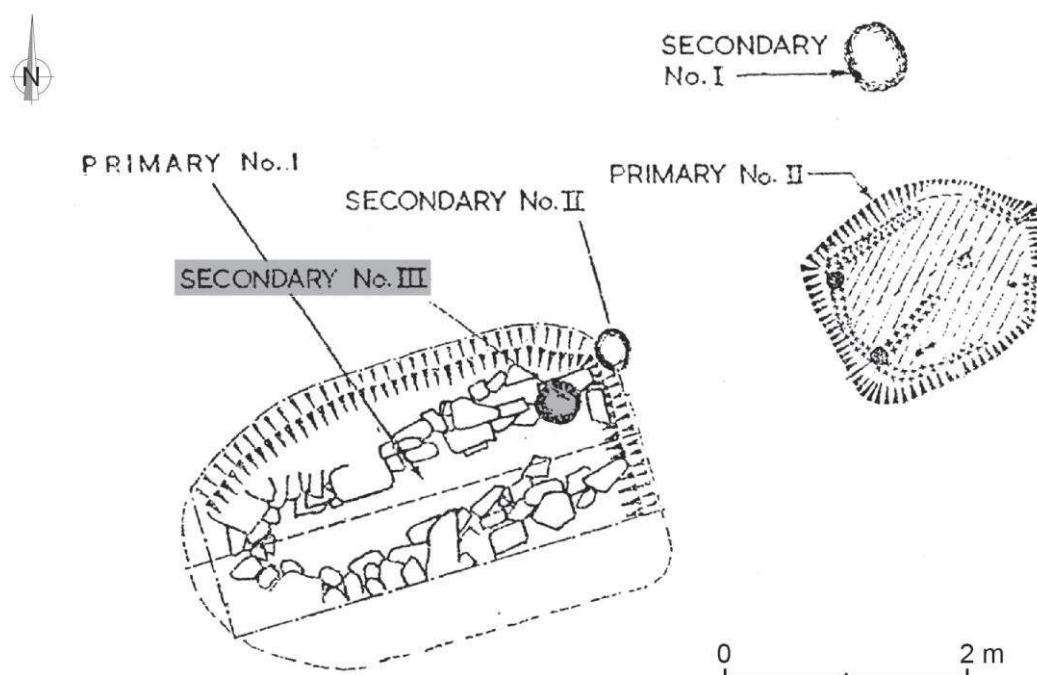
N° 1 et 2 : échelle 1:3 ; UK-57-01, d'après Kendrick, 1928 ; n° 1 et 2, d'après Salanova, 2000.

## UK-58 – Bedd Emlyn, Tombe secondaire III

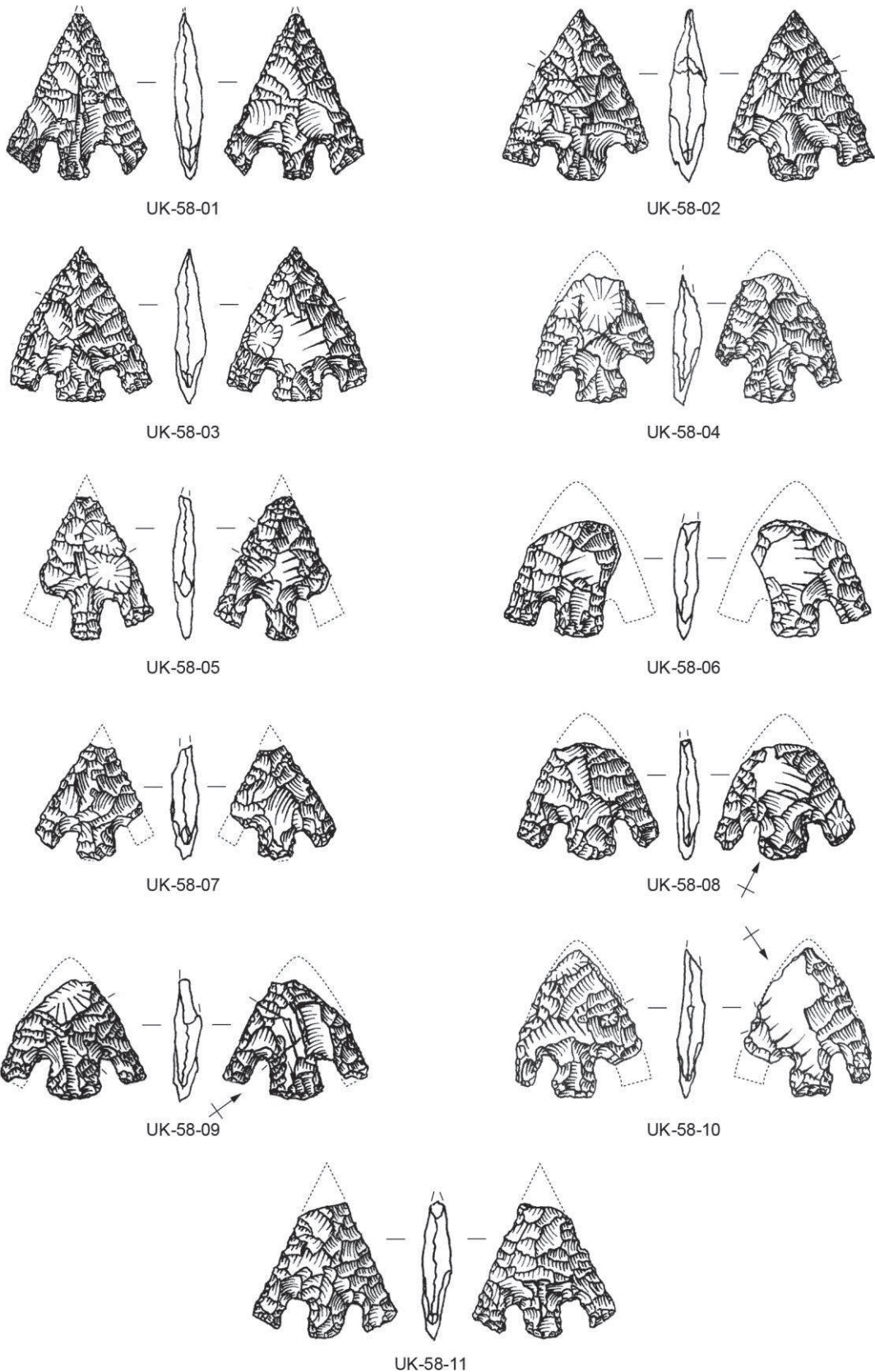
|  |                                      |                                |
|--|--------------------------------------|--------------------------------|
| <b>Paroisse :</b> Clocaenog  | <b>Comté :</b> Denbighshire          | <b>Pays :</b> Pays de Galles   |
| <b>Fouilleur :</b> S. F. Hanley  |                                      | <b>Date de fouilles :</b> 1960 |
| <b>Type de sépulture :</b> individuelle  |                                      |                                |
| <b>Architecture :</b><br>- Sépulture secondaire dans un coffre en pierre sèches entouré d'un possible cercle de pierre |                                      |                                |
| <b>Données anthropologiques :</b> crémation  |                                      |                                |
| <b>Pointes de flèches :</b> 11   |                                      |                                |
| <b>Mobilier funéraire associé :</b><br>- Céramique : 1 urne (type <i>Food Vessel</i> )<br>- Silex brûlé : 1 couteau    |                                      |                                |
| <b>Attribution culturelle :</b> Bronze ancien, période 2 / 3   | <b>Datation :</b>                    |                                |
| <b>Lieu de conservation :</b> National Museum of Wales, Cardiff  | <b>N° d'inventaire :</b> 50.522/5-15 |                                |

**Bibliographie :** Savory, 1961, Green, 1980, n° 111

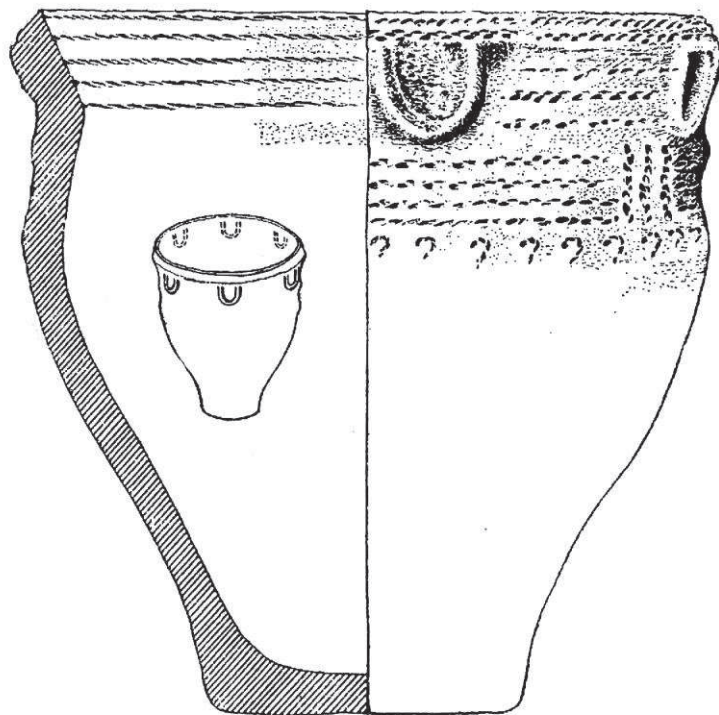
**Commentaire :**



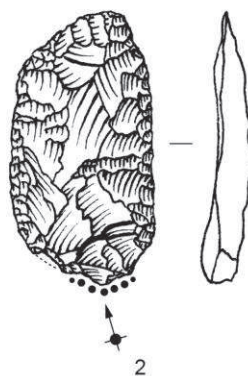
Plan de la tombe, d'après Savory, 1961  
(la tombe est indiquée en grisé).



**Planche 157 – Flèches de la tombe secondaire III de Bedd Emlyn, Clocaenog, Denbighshire, Pays de Galles.**  
 Dessins C. Nicolas.



1



2

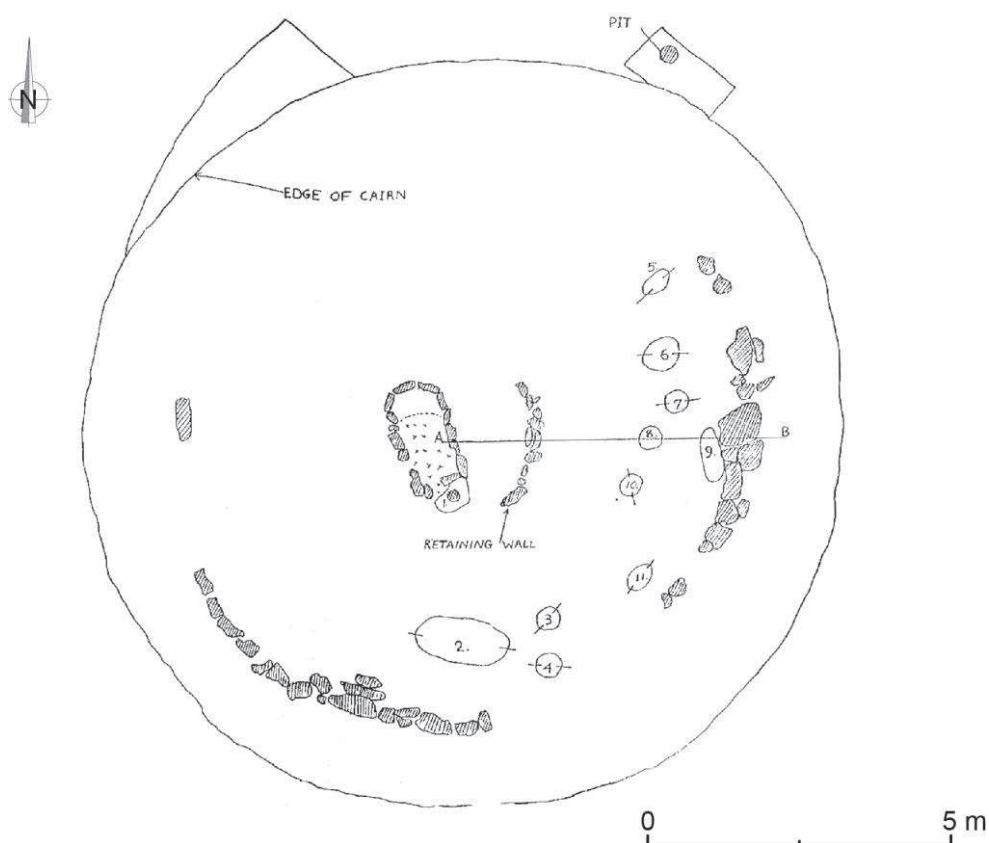
3 cm

**Planche 158 – Mobilier de la tombe secondaire III de Bedd Emlyn, Clocaenog, Denbighshire, Pays de Galles.**

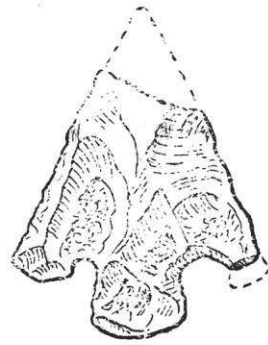
N° 1 : échelle 1:3 ; n° 1, d'après Savory, 1961 ; n° 2, dessin C. Nicolas.

### UK-59 – Cefn Goleu Cairn, Crémation 3

|   |                           |                                     |
|---|---------------------------|-------------------------------------|
| <b>Paroisse :</b> Cefn Goleu  | <b>Comté :</b> Flintshire | <b>Pays :</b> Pays de Galles        |
| <b>Fouilleur :</b> M. Bevan Evans et P. Hayes   |                           | <b>Date de fouilles :</b> 1953-1954 |
| <b>Type de sépulture :</b> individuelle   |                           |                                     |
| <b>Architecture :</b><br>- Dalle de couverture, 0,65 x 0,5 x 0,12 m<br>- Fosse circulaire, 0,3 m de diamètre x 0,35 m de profondeur |                           |                                     |
| <b>Données anthropologiques :</b> crémation, 1 adulte   |                           |                                     |
| <b>Pointes de flèches :</b> 2   |                           |                                     |
| <b>Mobilier funéraire associé :</b>   |                           |                                     |
| <b>Attribution culturelle :</b> Campaniforme / Bronze ancien  | <b>Datation :</b>         |                                     |
| <b>Lieu de conservation :</b>   | <b>N° d'inventaire :</b>  |                                     |
| <b>Bibliographie :</b> Bevan-Evans et Hayes, 1955 ; Green, 1980, n° 115   |                           |                                     |
| <b>Commentaire :</b> La sépulture fait partie d'une série de 9 crémations réutilisant un tumulus campaniforme.                      |                           |                                     |



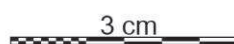
Plan de la tombe, d'après Bevan-Evans et Hayes, 1955.



UK-59-01



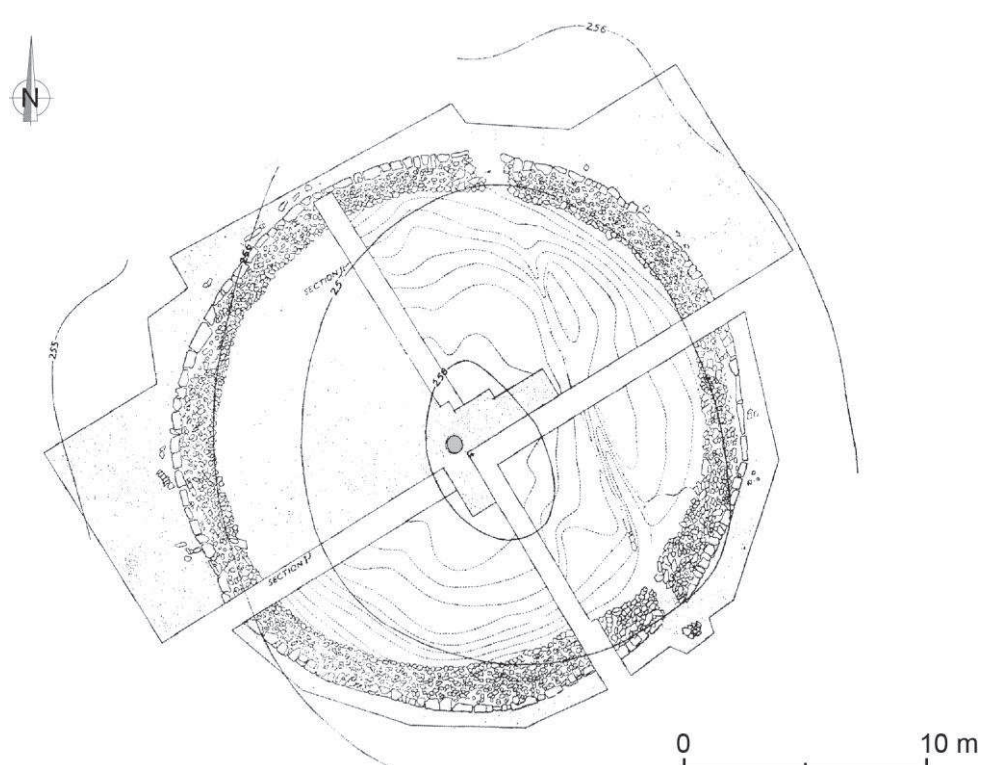
UK-59-02



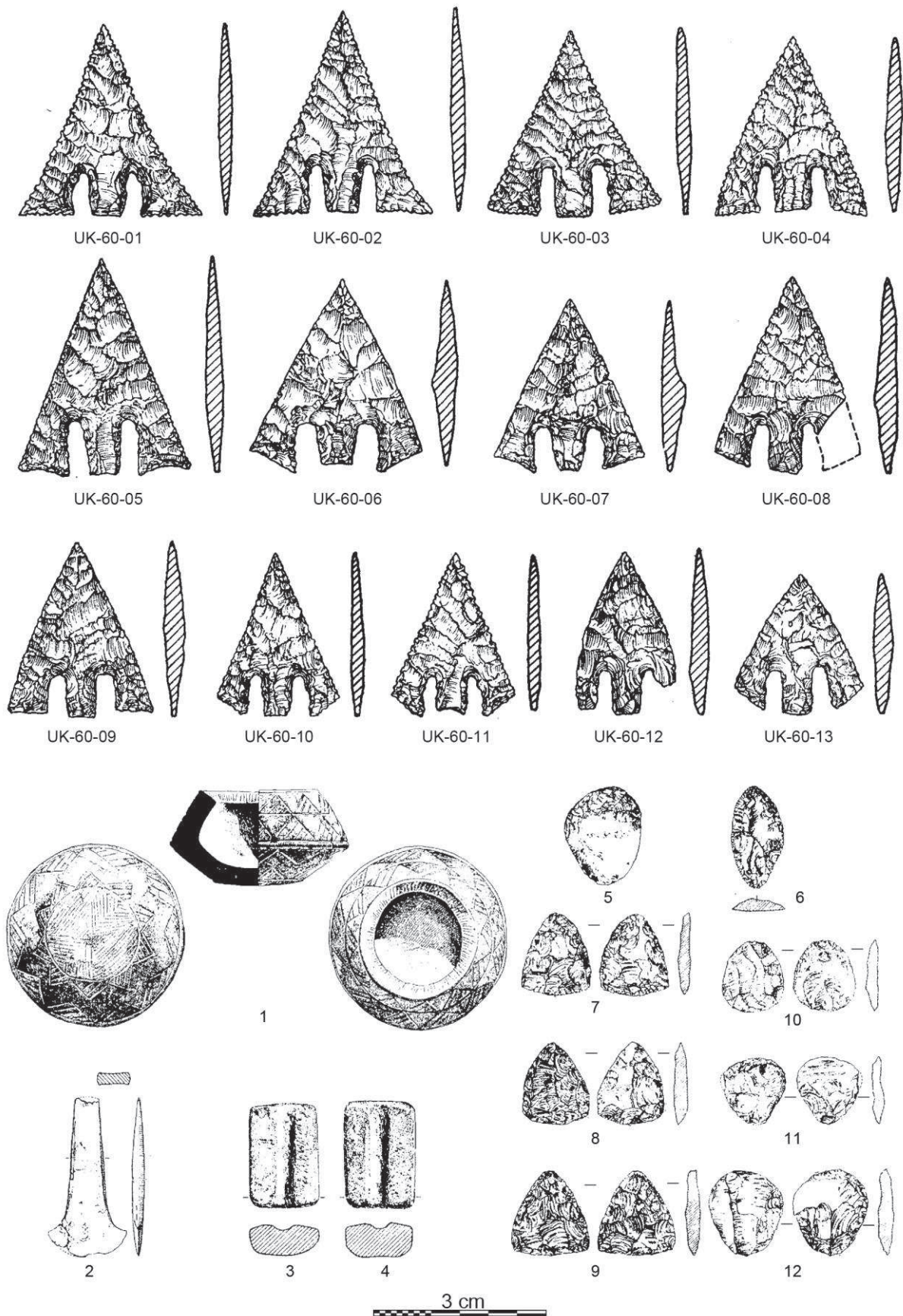
**Planche 159 – Flèches de la crémation n° 3 de Cefn Goleu Cairn, Cefn Goleu, Flintshire, Pays de Galles.**

D'après Bevan-Evans et Hayes, 1955.

## UK-60 – Breach Farm

|   |                                  |   |
|---|----------------------------------|---|
| <b>Paroisse</b> : Llanbleddian  | <b>Comté</b> : Vale of Glamorgan | <b>Pays</b> : Pays de Galles  |
| <b>Fouilleur</b> : W. F. Grimes   |                                  | <b>Date de fouilles</b> : av. 1938  |
| <b>Type de sépulture</b> : individuelle   |                                  |   |
| <b>Architecture</b> :<br><ul style="list-style-type: none"> <li>- Tumulus, 24,7 m de diamètre x 1,05 m de hauteur</li> <li>- Cercle de pierre, 21 m de diamètre x 1,5 à 2,45 m de largeur</li> <li>- Fosse centrale, 0,7 m de diamètre x 0,7 m de profondeur</li> </ul>   |                                  |   |
| <b>Données anthropologiques</b> : crémation   |                                  |   |
| <b>Pointes de flèches</b> : 13  |                                  |   |
| <b>Mobilier funéraire associé</b> :<br><ul style="list-style-type: none"> <li>- Céramique : 1 vase (type <i>Pigmy cup</i>) décoré de pigments rouge et blanc (n° 1)</li> <li>- Bronze : 1 poignard, 1 hache à rebords (n° 2), 1 ciseau</li> <li>- Silex : 1 grattoir (n° 5), 1 couteau (n° 6), 3 ébauches ? (n° 7 à 9), 3 racloirs (n° 10 à 12)</li> <li>- Grès : 2 polissoirs à rainure (n° 3 et 4)</li> <li>- Bois de frêne : vestiges du manche du poignard</li> </ul> |                                  |   |
| <b>Attribution culturelle</b> : Bronze ancien, période 3  |                                  | <b>Datation</b> : 3520 ± 60 BP (GrA-19964), soit 2022-1692 cal BC (95,4 %), os brûlé ; 3530 ± 60 BP (GrA-20601), soit 2026-1694 cal BC (95,4 %), fragment d'os long |
| <b>Lieu de conservation</b> : National Museum of Wales, Cardiff   |                                  | <b>N° d'inventaire</b> : 38.37/5-17   |
| <b>Bibliographie</b> : Grimes, 1938 ; Green, 1980, n° 186 ; Brindley, 2007  |                                  |   |
| <b>Commentaire</b> : La sépulture fait partie d'un ensemble de sept tumulus.  |                                  |   |
|  <p style="text-align: center;">Plan de la tombe, d'après Grimes, 1938.</p>   |                                  |   |



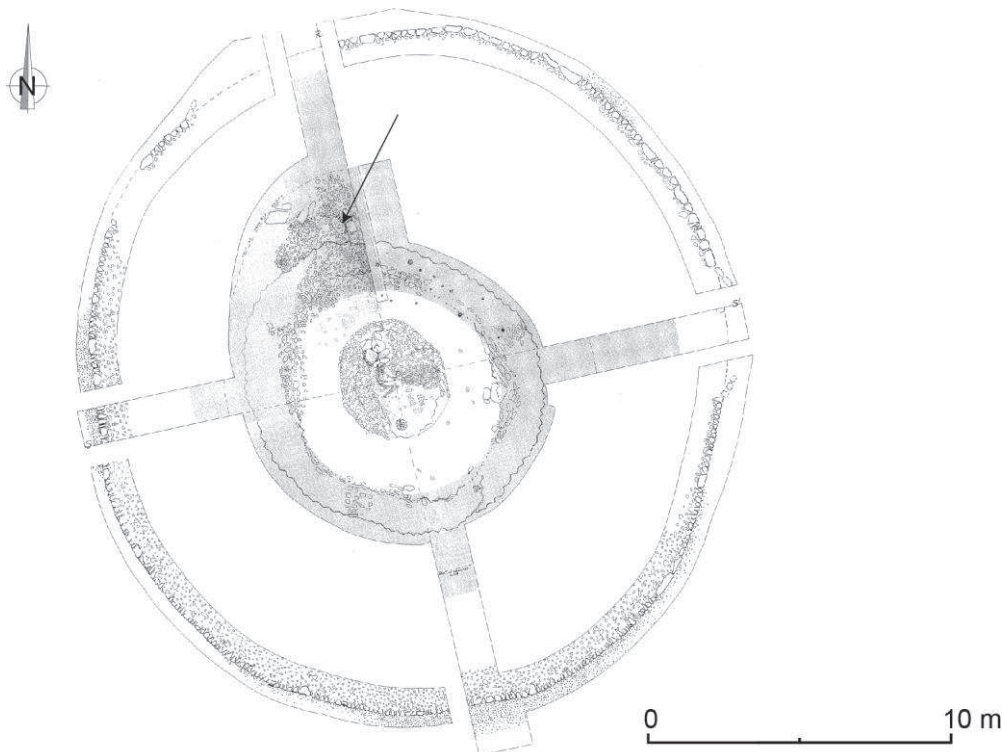


**Planche 160 – Mobilier du tumulus de Breach Farm, Llanbleddian, Glamorgan, Pays de Galles.**

N° 1 à 12 : échelle 1:3 ; d'après Grimes, 1938.

## UK-61 – Sutton 268', Crémation C

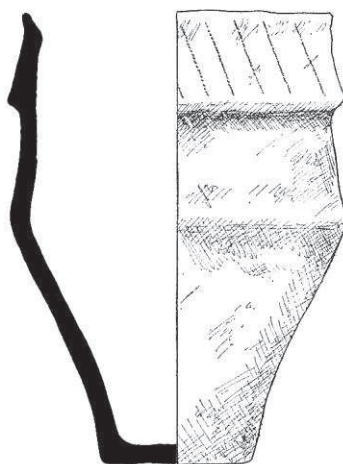
|   |                                  |                                |
|---|----------------------------------|--------------------------------|
| <b>Paroisse :</b> Llandow   | <b>Comté :</b> Vale of Glamorgan | <b>Pays :</b> Pays de Galles   |
| <b>Fouilleur :</b> C. Fox   |                                  | <b>Date de fouilles :</b> 1940 |
| <b>Type de sépulture :</b> individuelle   |                                  |                                |
| <b>Architecture :</b><br><ul style="list-style-type: none"> <li>- Sépulture secondaire dans le tumulus de Sutton 268' (UK-62)</li> <li>- Dalles de couverture</li> <li>- Fosse</li> </ul>   |                                  |                                |
| <b>Données anthropologiques :</b> crémation, os contenus dans le vase   |                                  |                                |
| <b>Pointes de flèches :</b> 1   |                                  |                                |
| <b>Mobilier funéraire associé :</b><br><ul style="list-style-type: none"> <li>- Céramique : 1 urne (type <i>Collared urn</i> ; n° 1)</li> <li>- Silex : 1 couteau (n° 2)</li> <li>- Os : 1 objet en forme de langue (n° 3)</li> </ul> |                                  |                                |
| <b>Attribution culturelle :</b> Bronze ancien, période 3 / 4  |                                  | <b>Datation :</b>              |
| <b>Lieu de conservation :</b> National Museum of Wales, Cardiff   |                                  | <b>N° d'inventaire :</b>       |
| <b>Bibliographie :</b> Fox, 1943 ; Griffiths, 1957 ; Green, 1980, n° 185 ; Longworth 1984, n° 2176  |                                  |                                |
| <b>Commentaire :</b> La sépulture fait partie d'un ensemble de sept tumulus.  |                                  |                                |



Plan du tumulus, d'après Fox, 1943  
L'emplacement de la crémation est indiqué par une flèche



UK-61-01




1



2

3

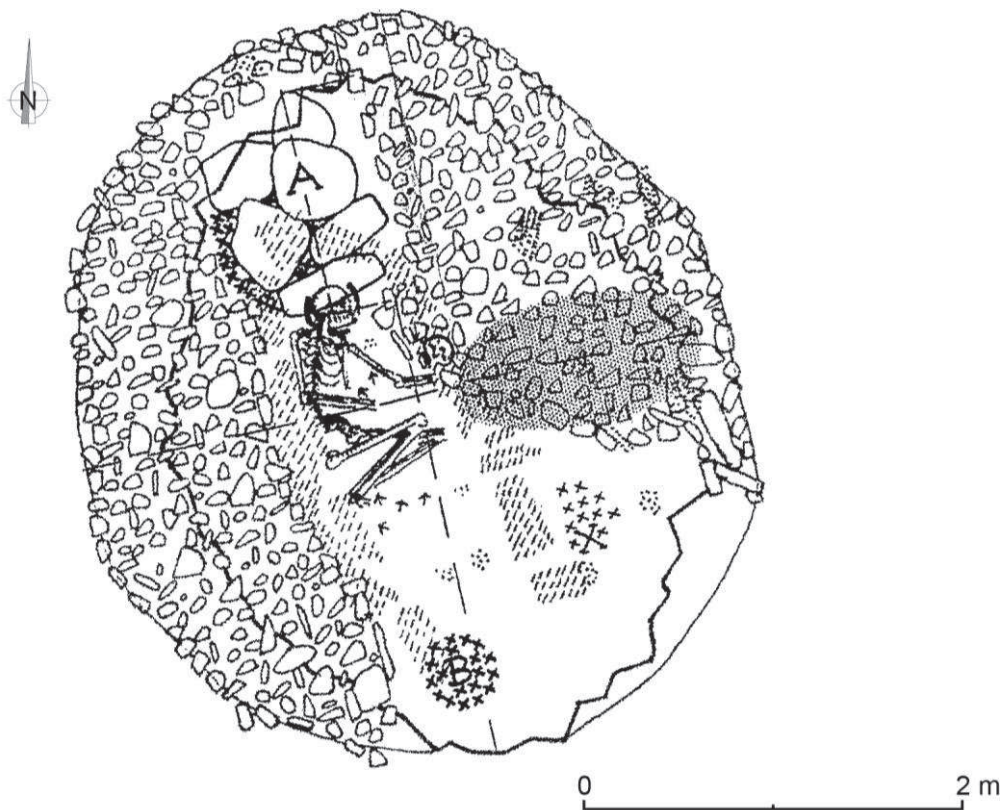


**Planche 161 – Mobilier de la Crémation C du tumulus de Sutton 268', Llandow, Glamorgan, Pays de Galles.**


N° 1 : échelle 1:3 ; n° 2 et 3 : échelle 2:3 ; d'après Fox, 1943.

## UK-62 – Sutton 268', Inhumation 1

|   |                                  |                                |
|---|----------------------------------|--------------------------------|
| <b>Paroisse :</b> Llandow   | <b>Comté :</b> Vale of Glamorgan | <b>Pays :</b> Pays de Galles   |
| <b>Fouilleur :</b> C. Fox   |                                  | <b>Date de fouilles :</b> 1940 |
| <b>Type de sépulture :</b> individuelle   |                                  |                                |
| <b>Architecture :</b> <ul style="list-style-type: none"> <li>- Tumulus, 8 m de diamètre à l'origine et 21 m de diamètre dans son état final</li> <li>- Cairn</li> <li>- Cadre de pierre, 2,4 x 0,6 m, orienté N-S</li> <li>- Fosse centrale, 3,8 x 3 x 0,7 m</li> </ul> |                                  |                                |
| <b>Données anthropologiques :</b> inhumation, 1 homme adulte sur le flanc gauche les jambes repliées, la tête au nord vers l'est  |                                  |                                |
| <b>Pointes de flèches :</b> 7   |                                  |                                |
| <b>Mobilier funéraire associé :</b> <ul style="list-style-type: none"> <li>- Céramique : 1 gobelet campaniforme (type <i>Tall Mid-Carinated</i> ; n° 1)</li> <li>- Silex : 1 grattoir</li> </ul>  |                                  |                                |
| <b>Attribution culturelle :</b> Campaniforme, période 2   | <b>Datation :</b>                |                                |
| <b>Lieu de conservation :</b> National Museum of Wales, Cardiff   | <b>N° d'inventaire :</b>         |                                |
| <b>Bibliographie :</b> Fox, 1943 ; Griffiths, 1957 ; Clarke, 1970, n° 1867 ; Green, 1980, n° 184  |                                  |                                |
| <b>Commentaire :</b> Une flèche se trouvait avec le gobelet près de la tête, deux près des bras et quatre près des pieds. Le tumulus est réutilisé par neuf tombes de l'âge du Bronze, dont la crémation C (UK-61).   |                                  |                                |



Plan de la tombe, d'après Fox, 1943.



UK-62-01



UK-62-02



UK-62-03



UK-62-04



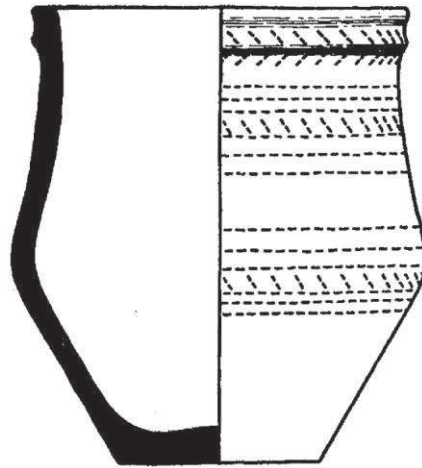
UK-62-05



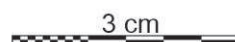
UK-62-06



UK-62-07



1

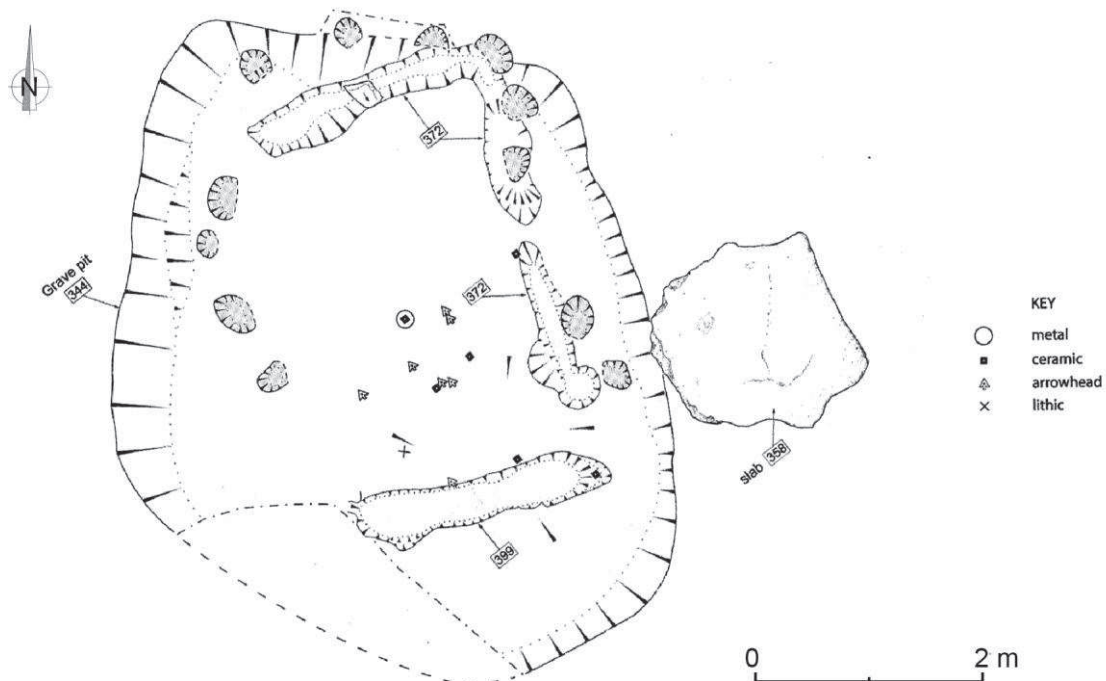


**Planche 162 – Mobilier de l'Inhumation 1 du tumulus de Sutton 268', Llandow, Glamorgan, Pays de Galles.**

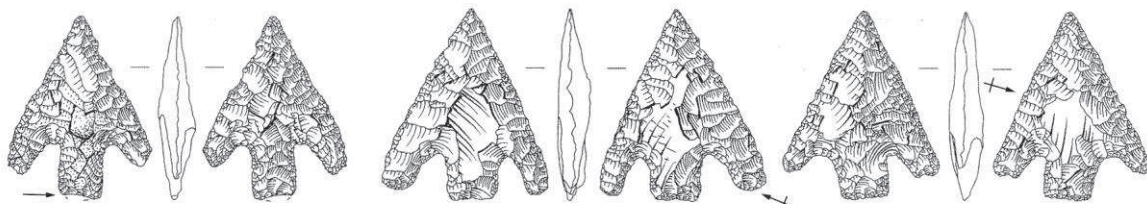
N° 1 : échelle 1:3 ; d'après Fox, 1943.

## UK-63 – Gray Hill

|  |                              |                                |
|--|------------------------------|--------------------------------|
| <b>Paroisse :</b> Llanfair Discoed   | <b>Comté :</b> Monmouthshire | <b>Pays :</b> Pays de Galles   |
| <b>Fouilleur :</b> A. Chadwick et J. Pollard   |                              | <b>Date de fouilles :</b> 2004 |
| <b>Type de sépulture :</b> individuelle  |                              |                                |
| <b>Architecture :</b> <ul style="list-style-type: none"> <li>- Cercle de pierre, 12 m de diamètre x 2 m de large, avec un parement de dalles de grès sur le bord interne</li> <li>- Superstructure en bois, 2,85 x 2,05 m, orientée N-S</li> <li>- Fosse, 4 x 3 m</li> </ul> |                              |                                |
| <b>Données anthropologiques :</b> inhumation ?   |                              |                                |
| <b>Pointes de flèches :</b> 8  |                              |                                |
| <b>Mobilier funéraire associé :</b> <ul style="list-style-type: none"> <li>- Céramique : tessons d'un gobelet campaniforme</li> </ul>  |                              |                                |
| <b>Attribution culturelle :</b> Campaniforme, période 1 / 2  | <b>Datation :</b>            |                                |
| <b>Lieu de conservation :</b> Archaeology Department, Bristol University, Bristol  | <b>N° d'inventaire :</b>     |                                |
| <b>Bibliographie :</b> Chadwick <i>et al.</i> , 2003, Chadwick et Pollard, 2005  |                              |                                |
| <b>Commentaire :</b> La sépulture, perturbée, a probablement été réutilisée par une sépulture de l'âge du Bronze ancien (présence d'une perle en faïence, de tessons d'une urne, d'un objet en métal).   |                              |                                |



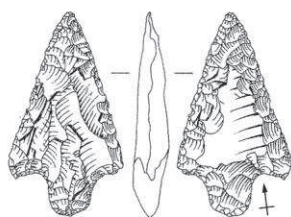
Plan de la tombe, d'après Chadwick et Pollard, 2005.



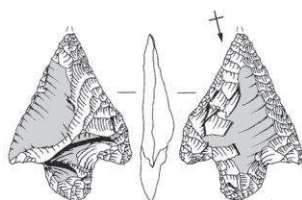
UK-63-01

UK-63-02

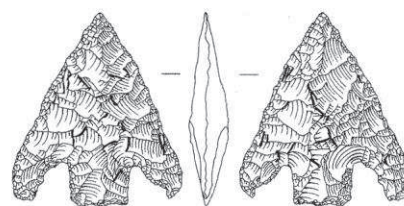
UK-63-03



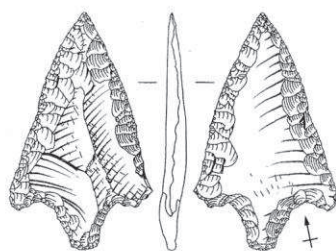
UK-63-04



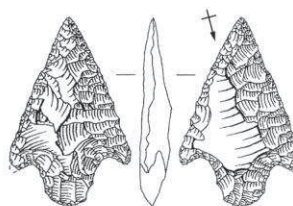
UK-63-05



UK-63-06



UK-63-07



UK-63-08

 Patine



**Planche 163– Flèches de la tombe de Gray Hill, Llanfair Discoed, Monmouthshire, Pays de Galles.**

Dessins C. Nicolas.

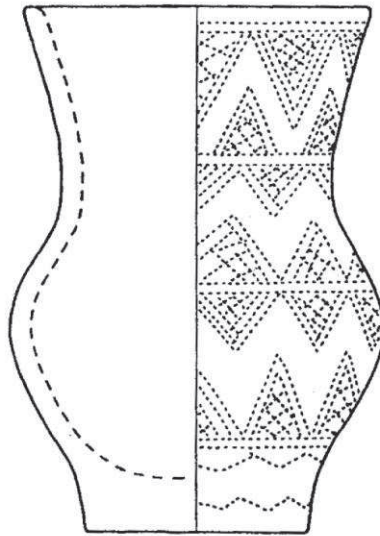
### UK-64 – Cwm Car

|   |                      |                                |
|---|----------------------|--------------------------------|
| <b>Paroisse :</b> Brecknock   | <b>Comté :</b> Powys | <b>Pays :</b> Pays de Galles   |
| <b>Fouilleur :</b> Morgan   |                      | <b>Date de fouilles :</b> 1900 |
| <b>Type de sépulture :</b> individuelle   |                      |                                |
| <b>Architecture :</b><br>- Dalle de couverture, 1,2 x 0,6 x 0,05 m<br>- Coffre, fait de 4 dalles de chant, 0,65 x 0,5 x 0,3 m |                      |                                |
| <b>Données anthropologiques :</b> crémation, os contenus dans le gobelet  |                      |                                |
| <b>Pointes de flèches :</b> 1   |                      |                                |
| <b>Mobilier funéraire associé :</b><br>- Céramique : 1 gobelet campaniforme (type <i>Long-Necked</i> ; n° 1)                  |                      |                                |
| <b>Attribution culturelle :</b> Campaniforme, période 2   |                      | <b>Datation :</b>              |
| <b>Lieu de conservation :</b>   |                      | <b>N° d'inventaire :</b>       |
| <b>Bibliographie :</b> Ward, 1902 ; Smith, 1927 ; Griffiths, 1957 ; Green 1980, n° 161  |                      |                                |
| <b>Commentaire :</b>  |                      |                                |






UK-64-01



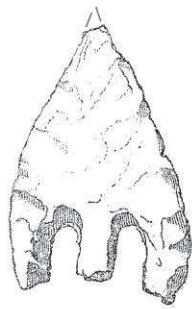
1



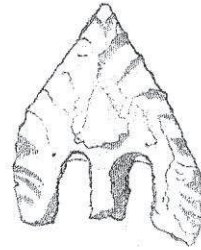
**Planche 164 – Mobilier de la tombe de Cwm Car, Brecknock, Powys, Pays de Galles.**  
N° 1 : échelle 1 :3 ; UK-65-01, d'après Ward, 1902 ; n° 1, d'après Griffiths 1957.

### UK-65 – Twr Gwyn Mawr

|   |                      |                                |
|---|----------------------|--------------------------------|
| <b>Paroisse :</b> Carno   | <b>Comté :</b> Powys | <b>Pays :</b> Pays de Galles   |
| <b>Fouilleur :</b> D. Davies  |                      | <b>Date de fouilles :</b> 1855 |
| <b>Type de sépulture :</b> individuelle   |                      |                                |
| <b>Architecture :</b> <ul style="list-style-type: none"> <li>- Cairn, 18 m de diamètre x 1,8 m de hauteur</li> <li>- Six dalles de couverture</li> <li>- Coffre en pierre, 2,7 x 0,6 x 0,65 m, lit de galets</li> </ul> |                      |                                |
| <b>Données anthropologiques :</b> inhumation, ossements   |                      |                                |
| <b>Pointes de flèches :</b> 2   |                      |                                |
| <b>Mobilier funéraire associé :</b> <ul style="list-style-type: none"> <li>- Silex : 1 couteau (n° 1)</li> </ul>  |                      |                                |
| <b>Attribution culturelle :</b> Campaniforme / Bronze ancien  |                      | <b>Datation :</b>              |
| <b>Lieu de conservation :</b>   |                      | <b>N° d'inventaire :</b>       |
| <b>Bibliographie :</b> Davies, 1857 ; Green, 1980, n° 160   |                      |                                |
| <b>Commentaire :</b>  |                      |                                |



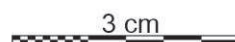
UK-65-01



UK-65-02



1

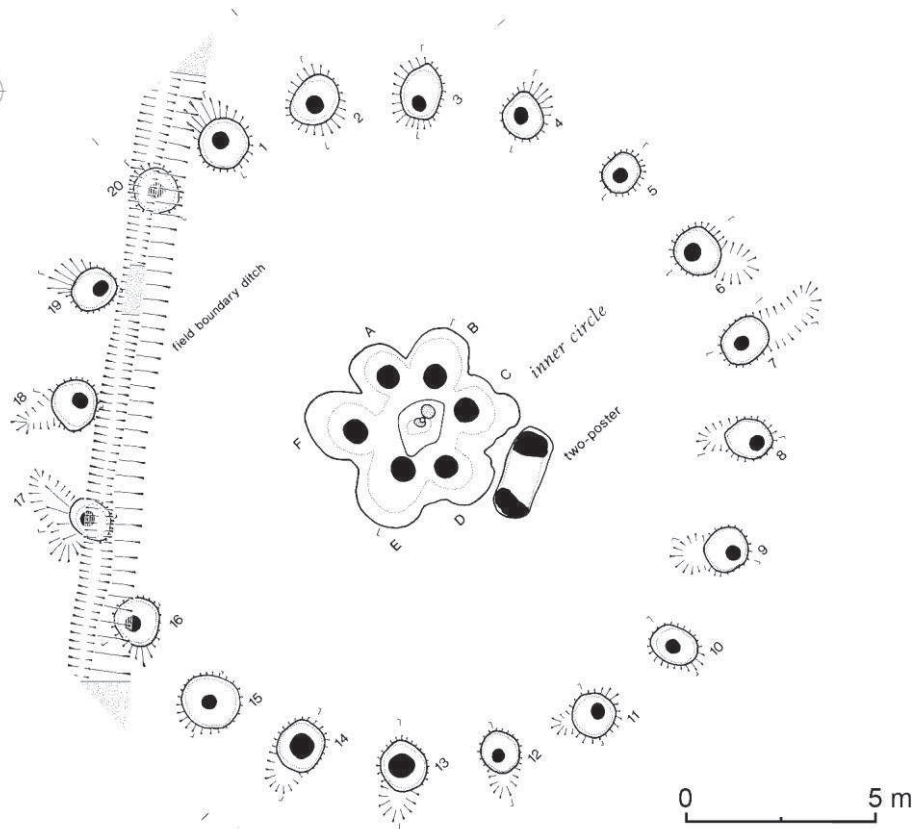


**Planche 165 – Flèches de la tombe de Twr Gwyn Mawr, Carno, Montgomeryshire, Pays de Galles.**

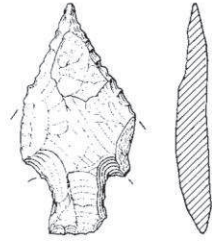
D'après Davies, 1857.

## UK-66 – Sarn-Y-Bryn-Caled, crémation primaire

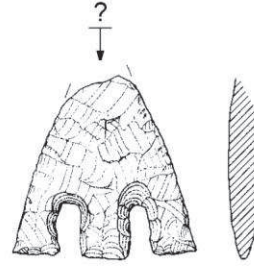
|  |  |                              |
|--|--|------------------------------|
| <b>Paroisse :</b> Welshpool  | <b>Comté :</b> Powys   | <b>Pays :</b> Pays de Galles |
| <b>Fouilleur :</b> A. Gibson   | <b>Date de fouilles :</b> 1990-1991  |                              |
| <b>Type de sépulture :</b> individuelle  |  |                              |
| <b>Architecture :</b><br>- Fosse, 1,7 x 1,2 x 0,6 m  |  |                              |
| <b>Données anthropologiques :</b> crémation, 1 adulte  |  |                              |
| <b>Pointes de flèches :</b> 4  |  |                              |
| <b>Mobilier funéraire associé :</b>  |  |                              |
| <b>Attribution culturelle :</b> Bronze ancien, période 2 / 3   | <b>Datation :</b> 3600 ± 35 BP (SUERC-27586), soit 2116-1881 cal BC (95,4 %), os temporal gauche |                              |
| <b>Lieu de conservation :</b>  | <b>N° d'inventaire :</b>   |                              |
| <b>Bibliographie :</b> Gibson <i>et al.</i> , 1994 ; Gibson, 2010  |  |                              |
| <p><b>Commentaire :</b> Dans un premier temps, un double cercle de poteaux est construit entre les 22<sup>e</sup> et 21<sup>e</sup> siècles avant notre ère. Dans un second temps, une fosse creusée au centre du monument entre les 21<sup>e</sup> et 20<sup>e</sup> siècles avant notre ère pour déposer une première crémation avec les pointes de flèches. Enfin une seconde crémation est déposée au-dessus de la tombe précédente entre les 20<sup>e</sup> et 19<sup>e</sup> siècles avant notre ère (Gibson, 2010).</p> |  |                              |



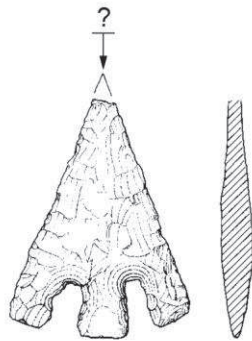
Plan du double cercle de poteaux, d'après Gibson *et al.*, 1994.  
Au centre, se trouve la crémation.



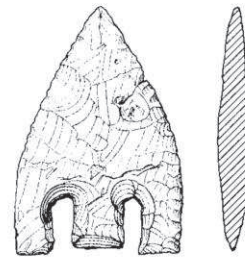
UK-66-01



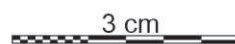
UK-66-02



UK-66-03



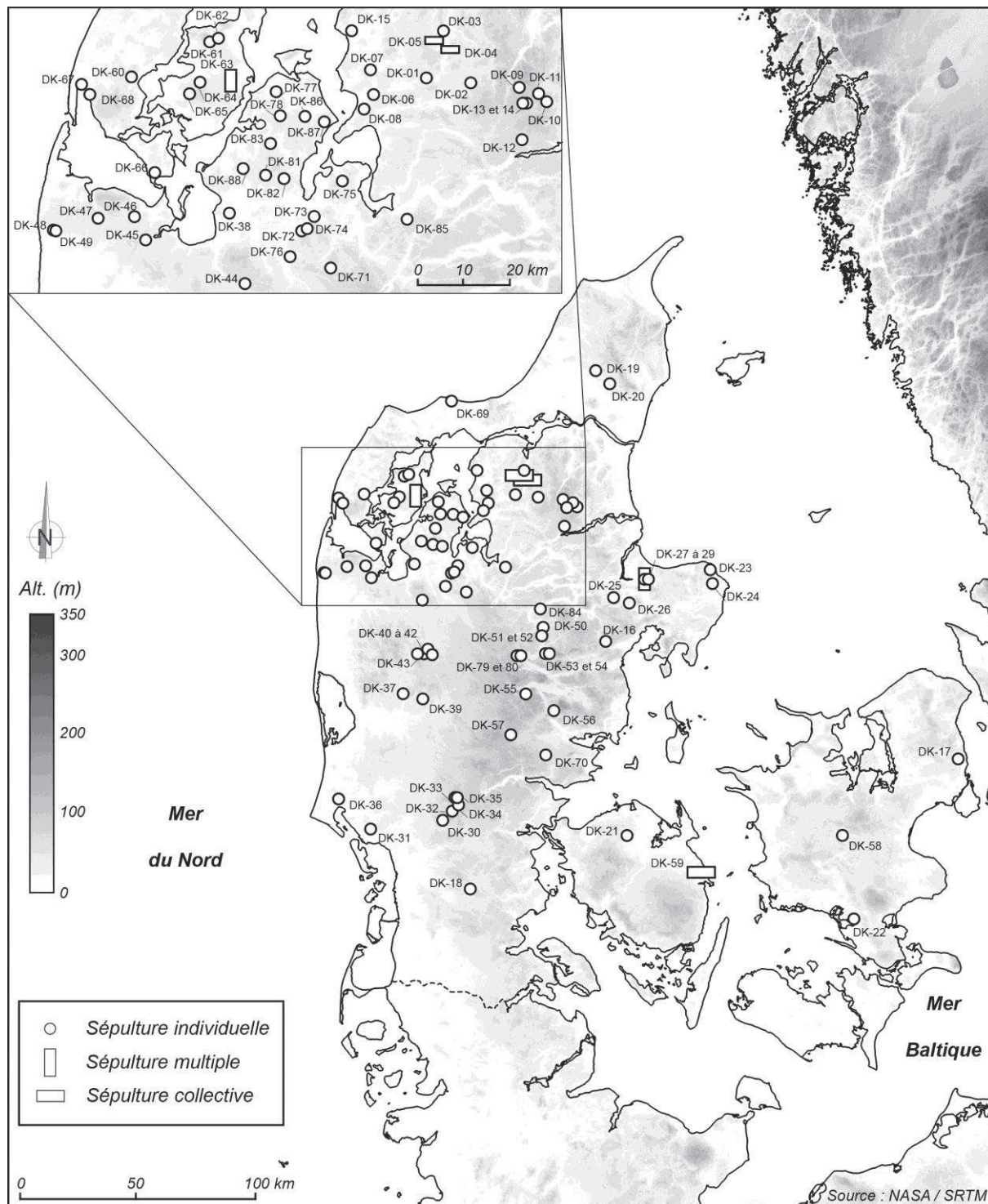
UK-66-04



**Planche 166 – Flèches de la crémation primaire de Sarn-Y-Bryn-Caled, Welshpool, Powys, Pays de Galles.**  
D'après Gibson *et al.*, 1994.



## **DANEMARK**



Carte des sites du Néolithique final inventoriés au Danemark.



## Index des sites

### ÅLBORG

#### *Års*

|                                      |     |
|--------------------------------------|-----|
| DK-01 – Stenilgård, Års .....        | 331 |
| DK-02 – Smørup, Brorstrup.....       | 333 |
| DK-03 – Halsmandbro II, Ejdrup ..... | 335 |
| DK-04 – Lynnerup II, Skivum.....     | 337 |
| DK-05 – Blære, Couche 6, Blære ..... | 339 |

#### *Gislum*

|                                |     |
|--------------------------------|-----|
| DK-06 – Fandrup, Farsø .....   | 342 |
| DK-07 – Fredbjerg, Farsø ..... | 344 |
| DK-08 – Foulum, Foulum.....    | 346 |

#### *Hindsted*

|                                       |     |
|---------------------------------------|-----|
| DK-09 – Rold Mark, Rold .....         | 347 |
| DK-10 – Lundgård, Rostrup .....       | 349 |
| DK-11 – Store Arden, Store Arden..... | 350 |
| DK-12 – Ulstrup, Valsgård .....       | 351 |
| DK-13 – Hvarre 1, Vebbestrup .....    | 352 |
| DK-14 – Hvarre 2, Vebbestrup .....    | 353 |

#### *Slet*

|                                     |     |
|-------------------------------------|-----|
| DK-15 – Åle, Tumulus 1, Ranum ..... | 354 |
|-------------------------------------|-----|

### ÅRHUS

#### *Vester-Lisbjerg*

|                                    |     |
|------------------------------------|-----|
| DK-16 – Damgården IV, Søften ..... | 356 |
|------------------------------------|-----|

### COPENHAGUE

#### *Sokkelund*

|  |     |
|--|-----|
| DK-17 – Dyrehavegård, Lyngby-Tårnbæk ..... | 358 |
|--|-----|

### HADERSLEV

#### *Gram*

|                               |     |
|-------------------------------|-----|
| DK-18 – Nustrup, Nustrup..... | 360 |
|-------------------------------|-----|

### HJØRRING

#### *Børglum*

|  |     |
|--|-----|
| DK-19 – Melbjerg høje, Stubdrup, Øster Brønderslev ..... | 361 |
|--|-----|

#### *Dronninglund*

|                            |     |
|----------------------------|-----|
| DK-20 – Lem, Hellevad..... | 363 |
|----------------------------|-----|

### ODENSE

#### *Skovby*

|  |     |
|--|-----|
| DK-21 – Søndersø Nørremark, Søndersø ..... | 365 |
|--|-----|

### PRÆSTØ

#### *Hammer*

|  |     |
|--|-----|
| DK-22 – Vester-Egesborg, Vester-Egesborg ..... | 367 |
|--|-----|

### RANDERS

#### *Djurs Nørre*

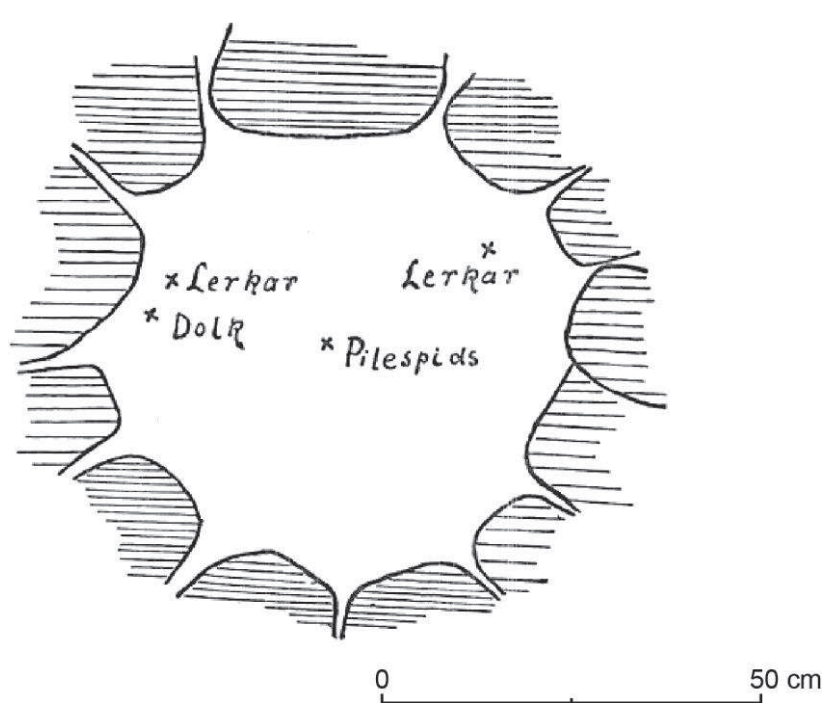
|                                |     |
|--------------------------------|-----|
| DK-23 – Marshøj, Gjerrild..... | 368 |
|--------------------------------|-----|

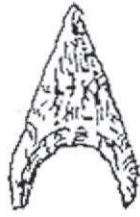
|  |     |
|--|-----|
| DK-24 – Thorsø Hede, Voldby .....                      | 369 |
| <i>Sønderhald</i>                                      |     |
| DK-25 – Kjeldsminde, Årslev .....                      | 371 |
| DK-26 – Lemmer , Lime.....                             | 373 |
| DK-27 – Allestrup Vest, Tombe Bz, Vejlby .....         | 375 |
| DK-28 – Allestrup Vest, Tombe Cn, Vejlby.....          | 377 |
| DK-29 – Allestrup Vest, Tombe Eh, Vejlby.....          | 379 |
| <b>RIBE</b>  |     |
| <i>Malt</i>  |     |
| DK-30 – Vittrup, Tumulus 3, Tombe A, Lindknud .....    | 381 |
| <i>Skads</i>   |     |
| DK-31 – Solbakkegård IV, Tombe GP, Bryndum .....       | 383 |
| <i>Slaugs</i>  |     |
| DK-32 – Fredshavn, Vorbasse .....                      | 385 |
| DK-33 – Vorbasse 6c, Tombe C2, Vorbasse .....          | 387 |
| DK-34 – Vorbasse 20a, Vorbasse .....                   | 389 |
| DK-35 – Slavgård, Tumulus 13, Vorbasse .....           | 391 |
| <i>Vester Horne</i>                                    |     |
| DK-36 – Ål, Ål .....                                   | 393 |
| <b>RINGKØBING</b>                                      |     |
| <i>Bølling</i>   |     |
| DK-37 – Ulvehøj, Nørre Vium .....                      | 395 |
| <i>Ginding</i>   |     |
| DK-38 – Vester Egebjerg, Ejsing.....                   | 397 |
| <i>Hammerum</i>  |     |
| DK-39 – Kirkegårde, Assing .....                       | 399 |
| DK-40 – Kvindvad, Tumulus 1, Tombe A, Sinding .....    | 401 |
| DK-41 – Kvindvad, Tumulus 3, Sinding .....             | 403 |
| DK-42 – Kvindvad, Tumulus 4, Tombe B, Sinding .....    | 405 |
| DK-43 – Nøvling Plantage, Vilbjerg .....               | 407 |
| <i>Hjerm</i>   |     |
| DK-44 – Tingerdal, Tumulus 7, Tombe F, Borbjerg .....  | 409 |
| DK-45 – Råbjerg Hede, Tumulus 1, Tombe C, Fovsing..... | 411 |
| <i>Skodborg</i>  |     |
| DK-46 – Gudum, Gudum .....                             | 413 |
| DK-47 – Roesgård, Rom.....                             | 415 |
| <i>Vandfuld</i>  |     |
| DK-48 – Øster Herupgård, Dybe .....                    | 417 |
| DK-49 – Rammedige, Ramme.....                          | 419 |
| <b>SKANDERBORG</b>                                     |     |
| <i>Gjern</i>   |     |
| DK-50 – Trust, Tumulus 12, Tvilum .....                | 421 |
| DK-51 – Tvilum, Tombe CS, Tvilum.....                  | 423 |

|  |     |
|--|-----|
| DK-52 – Tvilum, Tombe CT, Tvilum.....      | 425 |
| DK-53 – Karolinelund, Tombe A, Voel.....   | 427 |
| DK-54 – Karolinelund, Tombe F, Voel.....   | 429 |
| <i>Tyrsting</i>                            |     |
| DK-55 – Vinding, Tombe O, Vinding.....     | 431 |
| <i>Voer</i>                                |     |
| DK-56 – Østbirk, Tombe 4 – , Østbirk.....  | 433 |
| <i>Vrads</i>                               |     |
| DK-57 – Plovstrup, Tørring.....            | 435 |
| <b>SORØ</b>                                |     |
| <i>Ringsted</i>                            |     |
| DK-58 – Ølmoose Huse, Haraldsted.....      | 437 |
| <b>SVENDBORG</b>                           |     |
| <i>Vindinge</i>                            |     |
| DK-59 – Juelsberg, Avnslev.....            | 439 |
| <b>THISTED</b>                             |     |
| <i>Hassing</i>                             |     |
| DK-60 – Visby, Tombe N8, Visby.....        | 441 |
| <i>Morsø Nørre</i>                         |     |
| DK-61 – Bjergby, Bjergby.....              | 443 |
| DK-62 – Højsager, Bjergby.....             | 445 |
| <i>Morsø Sønder</i>                        |     |
| DK-63 – Trinddøjs, Lødderup.....           | 447 |
| DK-64 – Fjallerslev, Tombe A, Ovtrup.....  | 449 |
| DK-65 – Rakkeby Hede, Rakkeby.....         | 451 |
| <i>Refs</i>                                |     |
| DK-66 – Odby, Tombe A, Odby.....           | 453 |
| DK-67 – Tåbel Renseanlæg, Vestervig.....   | 455 |
| DK-68 – Vestervig, Tombe C, Vestervig..... | 457 |
| <i>Vester Han</i>                          |     |
| DK-69 – Ellidsbøl, Vust.....               | 459 |
| <b>VIBORG</b>                              |     |
| <i>Hatting</i>                             |     |
| DK-70 – Løsning, Løsning.....              | 461 |
| <i>Fjends</i>                              |     |
| DK-71 – Daugbjerg, Daugbjerg.....          | 463 |
| DK-72 – Kjærgård, Fly.....                 | 465 |
| DK-73 – Kobberup, Kobberup.....            | 467 |
| DK-74 – Tastum, Kobberup.....              | 469 |
| DK-75 – Hald By, Ørslevkloster.....        | 471 |
| DK-76 – Vridsted, Vridsted.....            | 473 |
| <i>Harre</i>                               |     |
| DK-77 – Nisum, Åsted.....                  | 475 |
| DK-78 – Roslev, Roslev.....                | 477 |

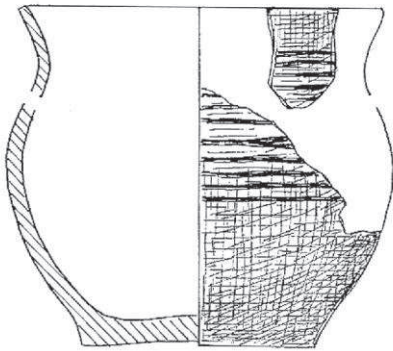
|   |     |
|---|-----|
| <i>Hids</i>                                   |     |
| DK-79 – Hvinningdal III, Tombe A, Balle ..... | 478 |
| DK-80 – Hvinningdal III, Tombe B, Balle ..... | 480 |
| <i>Hindborg</i>                               |     |
| DK-81 – Grove, Brøndum .....                  | 482 |
| DK-82 – Tolstrup, Tombe centrale, Dølby ..... | 484 |
| DK-83 – Savstrupgård, Oddense.....            | 486 |
| <i>Houlbjerg</i>                              |     |
| DK-84 – Bøgeskov, Tombe C Gullev.....         | 488 |
| <i>Nørlyng</i>                                |     |
| DK-85 – Kistrup, Løvel .....                  | 490 |
| <i>Nørre</i>                                  |     |
| DK-86 – Rærup, Grinderslev .....              | 492 |
| DK-87 – Thise / Puushøi, Thise.....           | 494 |
| <i>Rødning</i>                                |     |
| DK-88 – Sønder Andrup, Ramsing.....           | 496 |

## DK-01 – Stenilgård

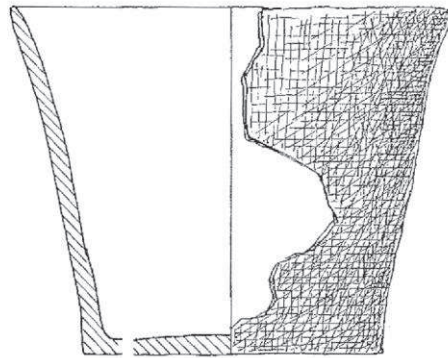
|   |  |
|---|--|
| <b>Paroisse</b> : Års   | <b>Canton (-1970)</b> : Års              |
| <b>Comté (-1970)</b> : Ålborg   | <b>Commune (2007-)</b> : Vesthimmerlands |
| <b>Fouilleur</b> : S. V. Nielsen  | <b>Date de fouilles</b> : 1933           |
| <b>Type de sépulture</b> : individuelle   |  |
| <b>Architecture</b> :<br><ul style="list-style-type: none"> <li>- Empierrement</li> <li>- Coffre circulaire en pierres sèches, 0,6 m de diamètre</li> </ul>   |  |
| <b>Données anthropologiques</b> : crémation   |  |
| <b>Pointes de flèches</b> : 1   |  |
| <b>Mobilier funéraire associé</b> :<br><ul style="list-style-type: none"> <li>- Céramique : 1 gobelet décoré de cannelures (n° 1), 1 vase tronconique (n° 2)</li> <li>- Silex : 1 fragment distal de poignard (n° 3)</li> </ul> |  |
| <b>Attribution culturelle</b> : Néolithique final   | <b>Datation</b> :                        |
| <b>Lieu de conservation</b> : Vesthimmerlands Museum, Års   | <b>N° d'inventaire</b> : VMÅ 486         |
| <b>Bibliographie</b> : Nielsen, 1934 ; Lomborg, 1973 ; Ebbesen, 2004, n° 26 ; Sarauw, 2007a, n° 15  |  |
| <b>Commentaire</b> :  |  |
|  <p style="text-align: center;">0 ————— 50 cm</p>   |  |
| Plan de la tombe, d'après Nielsen, 1934.  |  |



DK-01-01



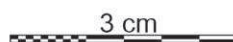
1



2




3




**Planche 167 – Flèches de la tombe de Stenilgård, Års, Års, Ålborg.**  
N° 1 à 3 : échelle 1:2 ; d'après Lomborg, 1973.

## DK-02 – Smørup

|  |                                       |
|--|---------------------------------------|
| <b>Paroisse :</b> Brorstrup  | <b>Canton (-1970) :</b> Års           |
| <b>Comté (-1970) :</b> Ålborg  | <b>Commune (2007-) :</b> Rebild       |
| <b>Fouilleur :</b>   | <b>Date de fouilles :</b> 1875        |
| <b>Type de sépulture :</b> individuelle  |                                       |
| <b>Architecture :</b> <ul style="list-style-type: none"><li>- Tumulus</li><li>- Empierrement, 10 m de long et 1,2 m de large</li></ul> |                                       |
| <b>Données anthropologiques :</b> crémation  |                                       |
| <b>Pointes de flèches :</b> 1  |                                       |
| <b>Mobilier funéraire associé :</b> <ul style="list-style-type: none"><li>- Silex brûlé : 1 poignard (type I-C ; n° 1)</li></ul>       |                                       |
| <b>Attribution culturelle :</b> Néolithique final I  | <b>Datation :</b>                     |
| <b>Lieu de conservation :</b> Nationalmuseet, Copenhague   | <b>N° d'inventaire :</b> NM B.1959-60 |
| <b>Bibliographie :</b> Ebbesen, 2004, n° 24 ; Sarauw, 2007a, n° 14   |                                       |
| <b>Commentaire :</b> Le tumulus a été réutilisé à l'âge du Bronze.   |                                       |



DK-02-01



1

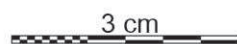
3 cm

**Planche 168 – Mobilier de la tombe de Smørup, Brorstrup, Års, Ålborg.**  
N° 1 : échelle 1:2 ; clichés C. Nicolas.



### DK-03 – Halsmandbro II

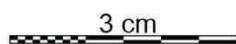
|   |   |
|---|---|
| <b>Paroisse :</b> Ejdrup  | <b>Canton (-1970) :</b> Års             |
| <b>Comté (-1970) :</b> Ålborg   | <b>Commune (2007-) :</b> Ålborg         |
| <b>Fouilleur :</b> E. Johansen  | <b>Date de fouilles :</b> 1996          |
| <b>Type de sépulture :</b> individuelle   |   |
| <b>Architecture :</b><br>- Tombe secondaire dans un tumulus                         |   |
| <b>Données anthropologiques :</b> inhumation ?                                      |   |
| <b>Pointes de flèches :</b> 3   |   |
| <b>Mobilier funéraire associé :</b><br>- Silex : 2 poignards (types IB ; n° 1 et 2) |   |
| <b>Attribution culturelle :</b> Néolithique final I                                 | <b>Datation :</b>                       |
| <b>Lieu de conservation :</b> Ålborg Historiske Museum                              | <b>N° d'inventaire :</b> ÅHM 3249x1-x52 |
| <b>Bibliographie :</b> Johansen, 1996 ; Sarauw, 2007a, n° 16                        |   |
| <b>Commentaire :</b>  |   |



**Planche 169 – Mobilier de la tombe de Halsmandbro II, Ejdrup, Års, Ålborg.**  
N° 1 et 2 : échelle 1:2 ; clichés T. Sarauw.

## DK-04 – Lynnerup II

|   |  |
|---|--|
| <b>Paroisse :</b> Skivum                                  | <b>Canton (-1970) :</b> Års              |
| <b>Comté (-1970) :</b> Ålborg                             | <b>Commune (2007-) :</b> Vesthimmerlands |
| <b>Fouilleur :</b> C. Å Jørgensen                         | <b>Date de fouilles :</b> 1983           |
| <b>Type de sépulture :</b> collective                     |  |
| <b>Architecture :</b><br>- Tombe à couloir                |  |
| <b>Données anthropologiques :</b>                         |  |
| <b>Pointes de flèches :</b> 1                             |  |
| <b>Mobilier funéraire associé :</b>                       |  |
| <b>Attribution culturelle :</b> Campaniforme              | <b>Datation :</b>                        |
| <b>Lieu de conservation :</b> Vesthimmerlands Museum, Års | <b>N° d'inventaire :</b> VMÅ 278x51      |
| <b>Bibliographie :</b> Jørgensen, 1986                    |  |
| <b>Commentaire :</b>                                      |  |



**Planche 170 – Flèche de la tombe de Lynnerup II, Skivum, Års, Ålborg.**  
Clichés C. Nicolas.

## DK-05 – Blære, couche 6

|  |  |
|--|--|
| <b>Paroisse :</b> Blære  | <b>Canton (-1970) :</b> Års              |
| <b>Comté (-1970) :</b> Ålborg  | <b>Commune (2007-) :</b> Vesthimmerlands |
| <b>Fouilleur :</b> E. Hasselgren et E. Johansen  | <b>Date de fouilles :</b> 1982           |
| <b>Type de sépulture :</b> collective  |  |
| <b>Architecture :</b><br>- Ciste, empierrement remanié   |  |
| <b>Données anthropologiques :</b> inhumation et crémation  |  |
| <b>Pointes de flèches :</b> 9  |  |
| <b>Mobilier funéraire associé :</b><br>- Céramique : 2 tessons campaniformes (n° 1 et 2)<br>- Silex : 4 poignards (1 type I, 2 type I-B, 1 type I-C ; n° 3 à 6)<br>- Ambre : 1 perle (n° 7)  |  |
| <b>Attribution culturelle :</b> Campaniforme / Néolithique final I   | <b>Datation :</b>                        |
| <b>Lieu de conservation :</b> Vesthimmerlands Museum, Års  | <b>N° d'inventaire :</b> VMÅ 1341        |
| <b>Bibliographie :</b> Fabech, 1986  |  |
| <b>Commentaire :</b>   |  |
| <p style="text-align: center;"> <span style="display: inline-block; width: 10px; height: 10px; border: 1px solid black; margin-right: 5px;"></span> Flèche en silex<br/> <span style="display: inline-block; width: 10px; height: 10px; border: 1px solid black; transform: rotate(180deg); margin-right: 5px;"></span> Poignard en silex<br/> <span style="display: inline-block; width: 10px; height: 10px; background-color: #e67e22; border: 1px solid black; margin-right: 5px;"></span> Céramique campaniforme<br/> <span style="display: inline-block; width: 5px; height: 5px; border: 1px solid black; margin-right: 5px;"></span> Perle en ambre         </p> <p style="text-align: right; margin-right: 50px;">0                      2 m</p> |  |
| <p>Plan et coupe de la tombe, d'après Fabech, 1986.</p>  |  |

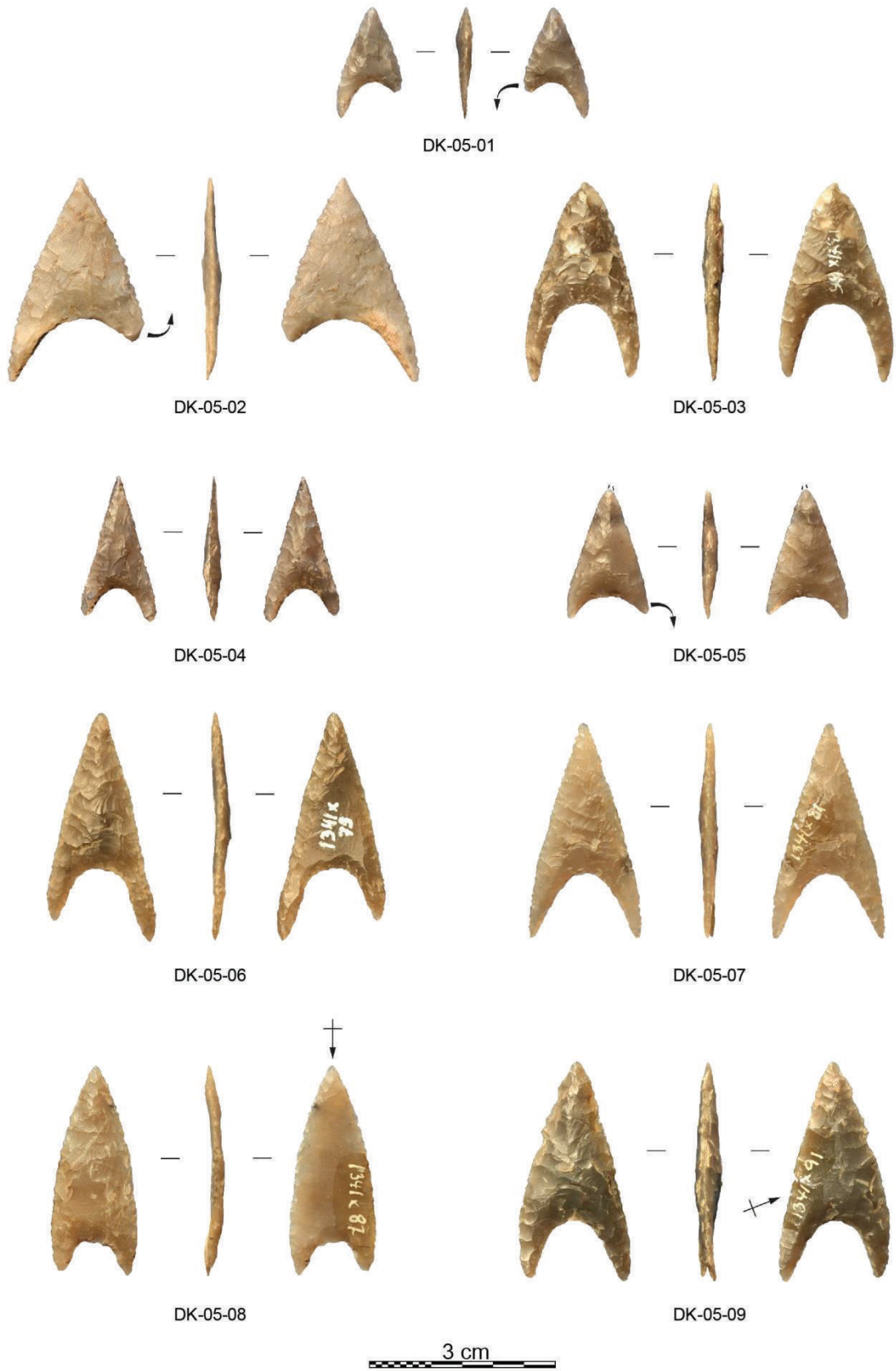




Planche 171 – Flèches de la couche 6 de la ciste de Blære, Års, Ålborg.  
Clichés C. Nicolas.

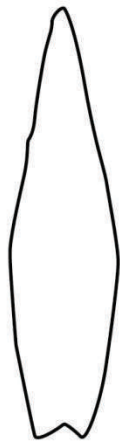


**Planche 172 – Mobilier de la couche 6 de la ciste de Blære, Års, Ålborg.**  
N° 1 à 6 : échelle 1:2 ; d'après Fabech, 1986.


## DK-06 – Fandrup

|   |  |
|---|--|
| <b>Paroisse :</b> Farsø   | <b>Canton (-1970) :</b> Gislum           |
| <b>Comté (-1970) :</b> Ålborg   | <b>Commune (2007-) :</b> Vesthimmerlands |
| <b>Fouilleur :</b> N. Bertelsens  | <b>Date de fouilles :</b> 1953           |
| <b>Type de sépulture :</b> individuelle   |  |
| <b>Architecture :</b><br>- Tumulus<br>- Entourage de pierre, 2,1 x 1,3 m, orienté N-S   |  |
| <b>Données anthropologiques :</b> "cendres", crémation ?  |  |
| <b>Pointes de flèches :</b> 3   |  |
| <b>Mobilier funéraire associé :</b><br>- Silex : 1 poignard (type I-C ; n° 1)   |  |
| <b>Attribution culturelle :</b> Néolithique final I   | <b>Datation :</b>                        |
| <b>Lieu de conservation :</b> Vesthimmerlands Museum, Års   | <b>N° d'inventaire :</b> VMÅ 881         |
| <b>Bibliographie :</b> N. Bertelsens, archives du Vesthimmerlands Museum, Års ; Ebbesen, 2004, n° 18 ; Sarauw, 2007a, n° 11   |  |
| <b>Commentaire :</b>  |  |
|  <p style="text-align: right;">■ Flèches et poignard</p> <p style="text-align: center;">0 ————— 1 m</p> |  |
| Plan de la tombe, d'après N. Bertelsens, archives du Vesthimmerlands Museum, Års.   |  |





DK-06-01



DK-06-02



DK-06-03



1

3 cm

**Planche 173 – Mobilier du tumulus de Fandrup, Farsø, Gislum, Ålborg.**

N° 1 : échelle 1:2 ; DK-06-01 à DK-06-03, d'après cliché N. Bertelsens, archives, Vesthimmerlands Museum, Års ; n° 1, cliché C. Nicolas.

### DK-07 – Fredbjerg

|   |  |
|---|--|
| <b>Paroisse :</b> Farsø   | <b>Canton (-1970) :</b> Gislum           |
| <b>Comté (-1970) :</b> Ålborg   | <b>Commune (2007-) :</b> Vesthimmerlands |
| <b>Fouilleur :</b>  | <b>Date de fouilles :</b> 1956           |
| <b>Type de sépulture :</b> individuelle                                       |  |
| <b>Architecture :</b><br>- Tumulus  |  |
| <b>Données anthropologiques :</b> inhumation ?                                |  |
| <b>Pointes de flèches :</b> 1   |  |
| <b>Mobilier funéraire associé :</b><br>- Silex : 1 poignard (type I-A ; n° 1) |  |
| <b>Attribution culturelle :</b> Néolithique final I                           | <b>Datation :</b>                        |
| <b>Lieu de conservation :</b>   | <b>N° d'inventaire :</b>                 |
| <b>Bibliographie :</b> Sarauw, 2007a, n° 12                                   |  |
| <b>Commentaire :</b>  |  |



DK-07-01

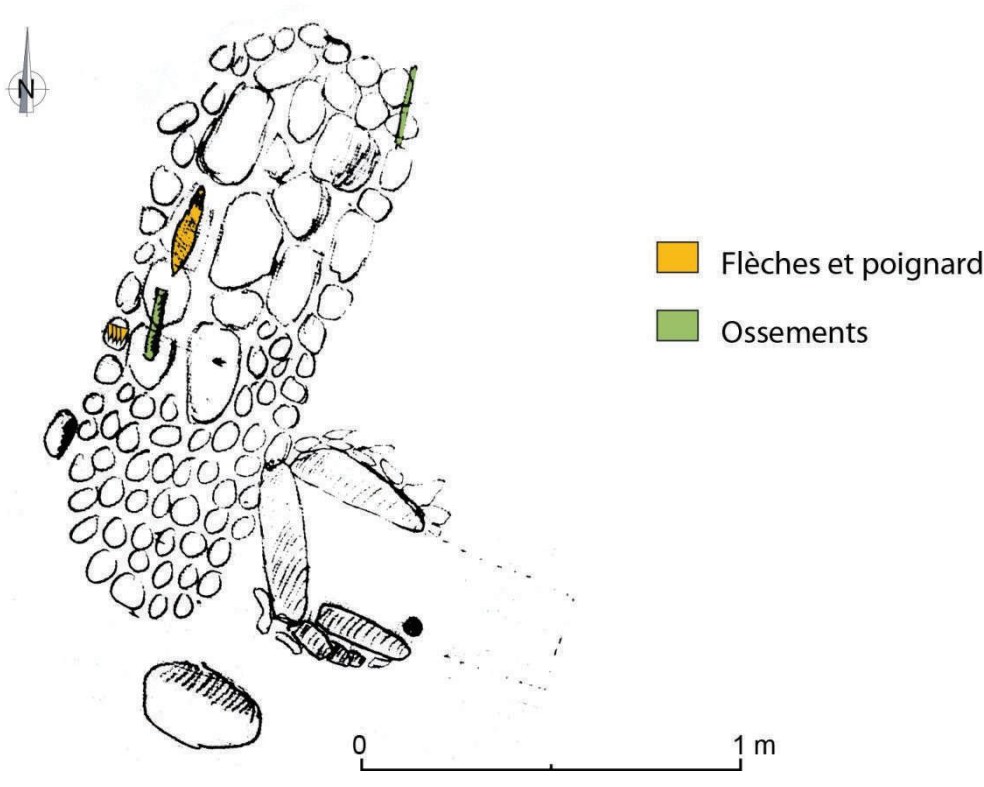


1



**Planche 174 – Mobilier du tumulus de Fredbjerg, Farsø, Gislum, Ålborg.**  
N° 1 : échelle 1:2 ; clichés T. Sarauw.

## DK-08 – Foulum

|  |  |
|--|--|
| <b>Paroisse :</b> Foulum   | <b>Canton (-1970) :</b> Gislum           |
| <b>Comté (-1970) :</b> Ålborg  | <b>Commune (2007-) :</b> Vesthimmerlands |
| <b>Fouilleur :</b> T. Kaldahl  | <b>Date de fouilles :</b> 1956           |
| <b>Type de sépulture :</b> individuelle  |  |
| <b>Architecture :</b><br>- Tumulus, 35 m de diamètre<br>- Empierrement, 1,6 x 0,6 m, orienté N-S   |  |
| <b>Données anthropologiques :</b> inhumation   |  |
| <b>Pointes de flèches :</b> 4  |  |
| <b>Mobilier funéraire associé :</b><br>- Silex : 1 poignard (type II-A)  |  |
| <b>Attribution culturelle :</b> Néolithique final I  | <b>Datation :</b>                        |
| <b>Lieu de conservation :</b> Vesthimmerlands Museum, Års  | <b>N° d'inventaire :</b> VMÅ 896-7       |
| <b>Bibliographie :</b> T. Kaldahl, archives du Vesthimmerlands Museum, Års ; Ebbesen, 2004, n° 19 ; Sarauw, 2007a, n° 13 ;   |  |
| <b>Commentaire :</b>   |  |
|  <p style="text-align: center;">Plan de la tombe, d'après T. Kaldahl, archives du Vesthimmerlands Museum, Års.</p> |  |

### DK-09 – Rold Mark

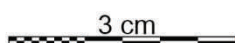
|  |  |
|--|--|
| <b>Paroisse :</b> Rold   | <b>Canton (-1970) :</b> Hindsted       |
| <b>Comté (-1970) :</b> Ålborg  | <b>Commune (2007-) :</b> Mariagerfjord |
| <b>Fouilleur :</b>   | <b>Date de fouilles :</b> 1854         |
| <b>Type de sépulture :</b> individuelle  |  |
| <b>Architecture :</b>  |  |
| <b>Données anthropologiques :</b> inhumation ?                                 |  |
| <b>Pointes de flèches :</b> 1  |  |
| <b>Mobilier funéraire associé :</b><br>- Silex : 1 poignard (type IV-B ; n° 1) |  |
| <b>Attribution culturelle :</b> Néolithique final II                           | <b>Datation :</b>                      |
| <b>Lieu de conservation :</b> Nationalmuseet, Copenhague                       | <b>N° d'inventaire :</b> NM I.5747-8   |
| <b>Bibliographie :</b> archives du Nationalmuseet, Copenhague                  |  |
| <b>Commentaire :</b>   |  |



DK-09-01



1



**Planche 175 – Mobilier de la tombe de Rold Mark, Rold, Hindsted, Ålborg.**  
N° 1 : échelle 1:2 ; clichés C. Nicolas.

### DK-10 –Lundgård

|   |  |
|---|--|
| <b>Paroisse :</b> Rostrup   | <b>Canton (-1970) :</b> Hindsted       |
| <b>Comté (-1970) :</b> Ålborg   | <b>Commune (2007-) :</b> Mariagerfjord |
| <b>Fouilleur :</b>  | <b>Date de fouilles :</b>              |
| <b>Type de sépulture :</b> individuelle   |  |
| <b>Architecture :</b> <ul style="list-style-type: none"><li>- Tumulus</li><li>- Empierrement</li></ul>            |  |
| <b>Données anthropologiques :</b> inhumation ?  |  |
| <b>Pointes de flèches :</b> 1   |  |
| <b>Mobilier funéraire associé :</b> <ul style="list-style-type: none"><li>- Silex : 1 poignard (type I)</li></ul> |  |
| <b>Attribution culturelle :</b> Néolithique final I   | <b>Datation :</b>                      |
| <b>Lieu de conservation :</b>   | <b>N° d'inventaire :</b>               |
| <b>Bibliographie :</b> Ebbesen, 2004, n° 20   |  |
| <b>Commentaire :</b>  |  |

### DK-11 – Store Arden

|   |  |
|---|--|
| <b>Paroisse :</b> Store Arden   | <b>Canton (-1970) :</b> Hindsted       |
| <b>Comté (-1970) :</b> Ålborg   | <b>Commune (2007-) :</b> Mariagerfjord |
| <b>Fouilleur :</b>  | <b>Date de fouilles :</b>              |
| <b>Type de sépulture :</b> individuelle   |  |
| <b>Architecture :</b> <ul style="list-style-type: none"><li>- Tumulus</li><li>- Fosse</li></ul>                   |  |
| <b>Données anthropologiques :</b> inhumation ?  |  |
| <b>Pointes de flèches :</b> 3   |  |
| <b>Mobilier funéraire associé :</b> <ul style="list-style-type: none"><li>- Silex : 1 poignard (type I)</li></ul> |  |
| <b>Attribution culturelle :</b> Néolithique final I   | <b>Datation :</b>                      |
| <b>Lieu de conservation :</b>   | <b>N° d'inventaire :</b>               |
| <b>Bibliographie :</b> Ebbesen, 2004, n° 21   |  |
| <b>Commentaire :</b>  |  |



## DK-12 – Ulstrup

|   |  |
|---|--|
| <b>Paroisse :</b> Valsgård  | <b>Canton (-1970) :</b> Hindsted       |
| <b>Comté (-1970) :</b> Ålborg   | <b>Commune (2007-) :</b> Mariagerfjord |
| <b>Fouilleur :</b>  | <b>Date de fouilles :</b>              |
| <b>Type de sépulture :</b> individuelle   |  |
| <b>Architecture :</b> <ul style="list-style-type: none"><li>- Tumulus</li><li>- Coffre en pierre, orienté E-O</li></ul> |  |
| <b>Données anthropologiques :</b> inhumation ?  |  |
| <b>Pointes de flèches :</b> 2   |  |
| <b>Mobilier funéraire associé :</b> <ul style="list-style-type: none"><li>- Silex : 1 poignard (type II-B)</li></ul>    |  |
| <b>Attribution culturelle :</b> Néolithique final I   | <b>Datation :</b>                      |
| <b>Lieu de conservation :</b>   | <b>N° d'inventaire :</b>               |
| <b>Bibliographie :</b> Ebbesen, 2004, n° 22   |  |
| <b>Commentaire :</b>  |  |

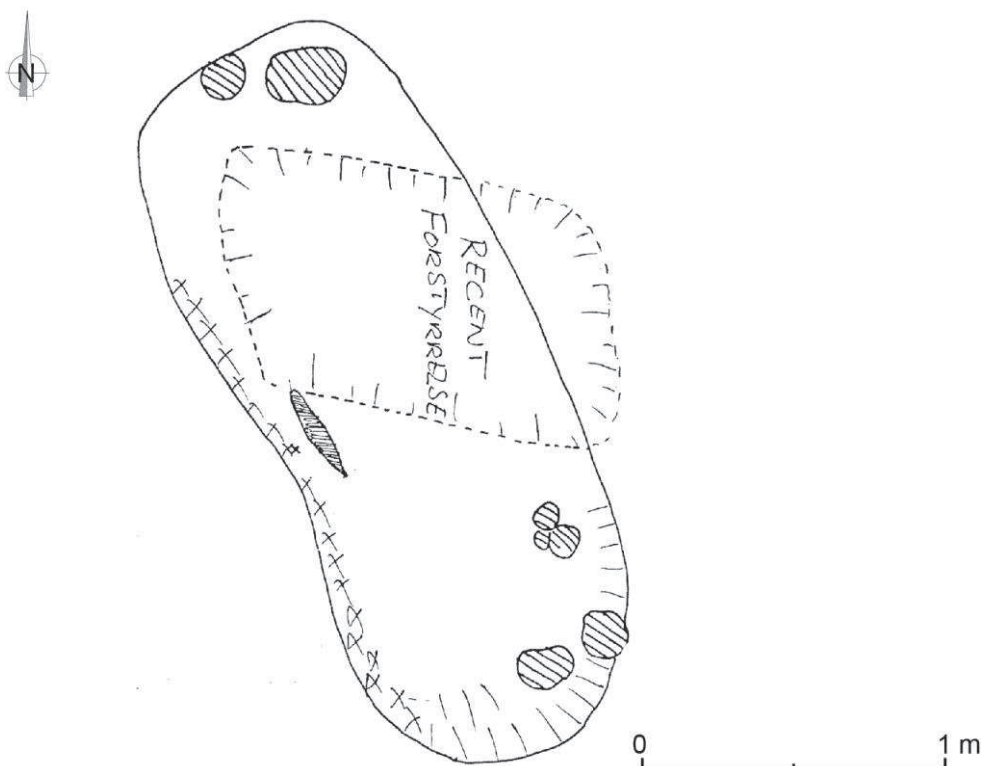
### DK-13 – Hvarre 1

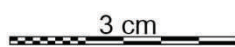
|  |  |
|--|--|
| <b>Paroisse :</b> Vebbestrup   | <b>Canton (-1970) :</b> Hindsted       |
| <b>Comté (-1970) :</b> Ålborg  | <b>Commune (2007-) :</b> Mariagerfjord |
| <b>Fouilleur :</b>   | <b>Date de fouilles :</b>              |
| <b>Type de sépulture :</b> individuelle  |  |
| <b>Architecture :</b> <ul style="list-style-type: none"><li>- Tumulus</li><li>- Fosse centrale, remplie de pierre, 3,3 x 1,2 x 0,8 m, orientée E-O</li></ul> |  |
| <b>Données anthropologiques :</b> inhumation ?   |  |
| <b>Pointes de flèches :</b> 2  |  |
| <b>Mobilier funéraire associé :</b> <ul style="list-style-type: none"><li>- Silex : 1 poignard (type I-A/B)</li><li>- Oursin : 1 fossile</li></ul>           |  |
| <b>Attribution culturelle :</b> Néolithique final I  | <b>Datation :</b>                      |
| <b>Lieu de conservation :</b>  | <b>N° d'inventaire :</b>               |
| <b>Bibliographie :</b> Ebbesen, 2004, n° 23  |  |
| <b>Commentaire :</b>   |  |

## DK-14 – Hvarre 2

|  |  |
|--|--|
| <b>Paroisse :</b> Vebbestrup   | <b>Canton (-1970) :</b> Hindsted       |
| <b>Comté (-1970) :</b> Ålborg  | <b>Commune (2007-) :</b> Mariagerfjord |
| <b>Fouilleur :</b>   | <b>Date de fouilles :</b>              |
| <b>Type de sépulture :</b> individuelle                                |  |
| <b>Architecture :</b><br>- Fosse, 0,6 x 0,2 m                          |  |
| <b>Données anthropologiques :</b> inhumation ?                         |  |
| <b>Pointes de flèches :</b> 1  |  |
| <b>Mobilier funéraire associé :</b><br>- Silex : 1 poignard (type I-B) |  |
| <b>Attribution culturelle :</b> Néolithique final I                    | <b>Datation :</b>                      |
| <b>Lieu de conservation :</b>  | <b>N° d'inventaire :</b>               |
| <b>Bibliographie :</b> Ebbesen, 2004, n° 23                            |  |
| <b>Commentaire :</b> Tombe située dans le tumulus de Hvarre 1 (DK-13). |  |

## DK-15 – Åle, tumulus 1

|  |  |
|--|--|
| <b>Paroisse</b> : Ranum  | <b>Canton (-1970)</b> : Slet           |
| <b>Comté (-1970)</b> : Ålborg  | <b>Commune (2007-)</b> : Mariagerfjord |
| <b>Fouilleur</b> : K. Høirup   | <b>Date de fouilles</b> : 1993         |
| <b>Type de sépulture</b> : individuelle  |  |
| <b>Architecture</b> :<br>- Tumulus, 11,5 m de diamètre<br>- Fosse, 2,5 x 1 m, orientée NO-SE   |  |
| <b>Données anthropologiques</b> : inhumation ?   |  |
| <b>Pointes de flèches</b> : 1  |  |
| <b>Mobilier funéraire associé</b> :<br>- Silex : 1 poignard (type I-C ; n° 1)  |  |
| <b>Attribution culturelle</b> : Néolithique final I  | <b>Datation</b> :                      |
| <b>Lieu de conservation</b> : Vesthimmerlands Museum, Års  | <b>N° d'inventaire</b> : VMÅ 1917x2    |
| <b>Bibliographie</b> : archives du Vesthimmerlands Museum, Års ; Madsen, 1997 ; Sarauw, 2007a, n° 17   |  |
| <b>Commentaire</b> :   |  |
|  <p style="text-align: center;">Plan de la tombe, d'après archives du Vesthimmerlands Museum, Års.</p> |  |



**Planche 176 – Mobilier du tumulus 1 de Åle, Ranum, Slet, Ålborg.**  
N° 1 : échelle 1:2 ; clichés C. Nicolas.

## DK-16 – Damgården IV

|   |   |
|---|---|
| <b>Paroisse</b> : Søften  | <b>Canton (-1970)</b> : Vester-Lisbjerg |
| <b>Comté (-1970)</b> : Århus  | <b>Commune (2007-)</b> : Favrskov       |
| <b>Fouilleur</b> : B. H. Nielsen  | <b>Date de fouilles</b> : 1991          |
| <b>Type de sépulture</b> : individuelle   |   |
| <b>Architecture</b> : <ul style="list-style-type: none"><li>- Tumulus</li><li>- Cercueil en bois de chêne</li></ul>   |   |
| <b>Données anthropologiques</b> : inhumation ?  |   |
| <b>Pointes de flèches</b> : 7   |   |
| <b>Mobilier funéraire associé</b> : <ul style="list-style-type: none"><li>- Silex : 1 poignard (type I-B ; n° 1)</li><li>- Ambre : 1 perle (n° 2)</li></ul> |   |
| <b>Attribution culturelle</b> : Néolithique final I   | <b>Datation</b> :                       |
| <b>Lieu de conservation</b> : Forhistorik Museum, Moesgård  | <b>N° d'inventaire</b> : FHM 3567       |
| <b>Bibliographie</b> : Nielsen, 1991 ; Sarauw, 2007a, n° 41   |   |
| <b>Commentaire</b> :  |   |




Planche 177 – Mobilier du tumulus 1 de Damgården IV, Søften, Vester-Lisbjerg, Århus.  
 N° 1 : échelle 1:2 ; clichés C. Nicolas.

## DK-17 – Dyrehavegård

|   |   |
|---|---|
| <b>Paroisse</b> : Lyngby-Tårnbæk  | <b>Canton (-1970)</b> : Sokkelund       |
| <b>Comté (-1970)</b> : Copenhague   | <b>Commune (2007-)</b> : Lyngby-Tårnbæk |
| <b>Fouilleur</b> : J. Boager  | <b>Date de fouilles</b> : 1973          |
| <b>Type de sépulture</b> : individuelle   |   |
| <b>Architecture</b> :<br>- Tumulus, 5 x 1,5 m<br>- Empierrement, 2,4 x 0,9 m, orienté E-O                                 |   |
| <b>Données anthropologiques</b> : inhumation, vestiges de squelette   |   |
| <b>Pointes de flèches</b> : 1   |   |
| <b>Mobilier funéraire associé</b> :<br>- Silex : 1 poignard (type II-A à retouche en écharpe ; n° 1)<br>- Ambre : 1 perle |   |
| <b>Attribution culturelle</b> : Néolithique final I   | <b>Datation</b> :                       |
| <b>Lieu de conservation</b> : Nationalmuseet, Copenhague  | <b>N° d'inventaire</b> : NM A.50763-4   |
| <b>Bibliographie</b> : Ebbesen, 2004, n° 4  |   |
| <b>Commentaire</b> :  |   |





DK-17-01



3 cm

**Planche 178 – Mobilier du tumulus de Dyrehavegård, Lyngby-Tårnbæk, Sokkelund, Copenhague.**

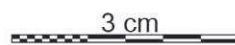
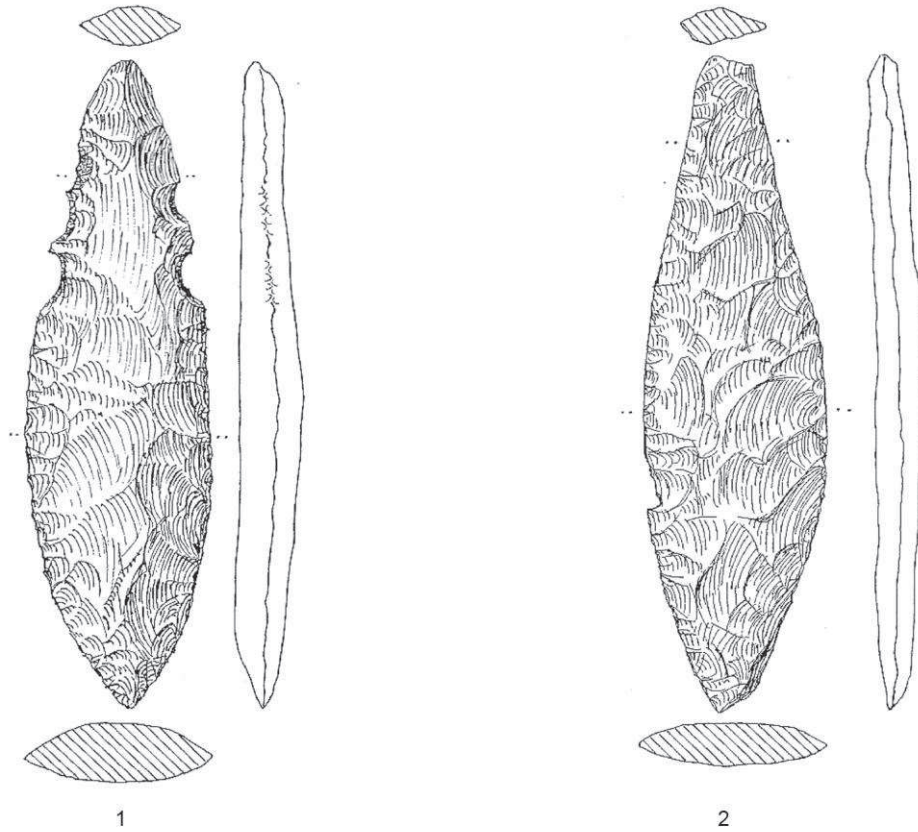
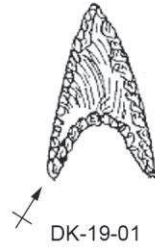
N° 1 : échelle 1:2 ; clichés C. Nicolas.

## DK-18 – Nustrup

|   |                                    |
|---|------------------------------------|
| <b>Paroisse :</b> Nustrup   | <b>Canton (-1970) :</b> Gram       |
| <b>Comté (-1970) :</b> Haderslev  | <b>Commune (2007-) :</b> Haderslev |
| <b>Fouilleur :</b>  | <b>Date de fouilles :</b> 1938     |
| <b>Type de sépulture :</b> individuelle   |                                    |
| <b>Architecture :</b> <ul style="list-style-type: none"><li>- Tumulus</li><li>- Cercueil en bois, orienté E-O, calage en pierre, lit de sable</li></ul> |                                    |
| <b>Données anthropologiques :</b> inhumation ?  |                                    |
| <b>Pointes de flèches :</b> 1   |                                    |
| <b>Mobilier funéraire associé :</b> <ul style="list-style-type: none"><li>- Silex : 1 poignard (type I ; n° 1)</li></ul>                                |                                    |
| <b>Attribution culturelle :</b> Néolithique final I   | <b>Datation :</b>                  |
| <b>Lieu de conservation :</b> Haderslev Museum  | <b>N° d'inventaire :</b> 6029-31   |
| <b>Bibliographie :</b> Ebbesen, 2004, n° 68 ; Sarauw, 2007a, n° 64  |                                    |
| <b>Commentaire :</b>  |                                    |

## DK-19 – Melbjerg høje / Stubdrup

|  |                                       |
|--|---------------------------------------|
| <b>Paroisse</b> : Øster Brønderslev  | <b>Canton (-1970)</b> : Børglum       |
| <b>Comté (-1970)</b> : Hjørring  | <b>Commune (2007-)</b> : Brønderslev  |
| <b>Fouilleur</b> : K. L. Broholm   | <b>Date de fouilles</b> : 1929        |
| <b>Type de sépulture</b> : individuelle  |                                       |
| <b>Architecture</b> : <ul style="list-style-type: none"> <li>- Tumulus, 14 m de diamètre x 1 m de hauteur</li> <li>- Empierrement</li> <li>- Fosse, 2,4 x 0,6 m, orientée E-O</li> </ul> |                                       |
| <b>Données anthropologiques</b> : inhumation ?   |                                       |
| <b>Pointes de flèches</b> : 1  |                                       |
| <b>Mobilier funéraire associé</b> : <ul style="list-style-type: none"> <li>- Silex : 2 poignards (1 type I-B, 1 type I-E ; n° 1 et 2)</li> </ul>   |                                       |
| <b>Attribution culturelle</b> : Néolithique final I  | <b>Datation</b> :                     |
| <b>Lieu de conservation</b> : Nationalmuseet, Copenhague   | <b>N° d'inventaire</b> : NM A.34532-4 |
| <b>Bibliographie</b> : Lomborg, 1973 ; Ebbesen, 2004, n° 11 ; Sarauw, 2007a, n° 2  |                                       |
| <b>Commentaire</b> :   |                                       |



**Planche 179 – Mobilier du tumulus de Melbjerg høje / Stubdrup, Øster Brønderslev, Børglum, Hjørring.**

N° 1 et 2 : échelle 1:2 ; d'après Lomborg, 1973.

## DK-20 – Lem

|   |                                       |
|---|---------------------------------------|
| <b>Paroisse :</b> Hellevad  | <b>Canton (-1970) :</b> Dronninglund  |
| <b>Comté (-1970) :</b> Hjørring   | <b>Commune (2007-) :</b> Brønderslev  |
| <b>Fouilleur :</b> H. Kjær  | <b>Date de fouilles :</b> 1922        |
| <b>Type de sépulture :</b> individuelle   |                                       |
| <b>Architecture :</b><br><ul style="list-style-type: none"> <li>- Tumulus de sable, 12 m de diamètre x 1 m de hauteur</li> <li>- Coffre en pierre, 2,65 x 1,3 x 0,8 m, orienté NO-SE</li> </ul> |                                       |
| <b>Données anthropologiques :</b> inhumation ?  |                                       |
| <b>Pointes de flèches :</b> 4   |                                       |
| <b>Mobilier funéraire associé :</b><br><ul style="list-style-type: none"> <li>- Silex 1 poignard</li> </ul>   |                                       |
| <b>Attribution culturelle :</b> Néolithique final   | <b>Datation :</b>                     |
| <b>Lieu de conservation :</b> Nationalmuseet, Copenhague  | <b>N° d'inventaire :</b> NM A.32244-8 |
| <b>Bibliographie :</b> archives du Nationalmuseet, Copenhague ; Ebbesen, 2004, n° 12 ; Sarauw, 2007a, n° 3  |                                       |
| <b>Commentaire :</b>  |                                       |



DK-20-01



DK-20-02



DK-20-03



DK-20-04



1

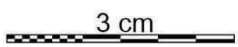

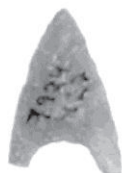


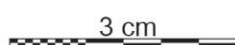
Planche 180 – Mobilier du tumulus de Lem, Dronninglund, Hellevad, Hjørring.  
N° 1 : échelle 1:2 ; clichés C. Nicolas.

## DK-21 – Søndersø Nørremark

|  |                                   |
|--|-----------------------------------|
| <b>Paroisse :</b> Søndersø   | <b>Canton (-1970) :</b> Skovby    |
| <b>Comté (-1970) :</b> Odense  | <b>Commune (2007-) :</b> Nordfyns |
| <b>Fouilleur :</b> Lambertsen  | <b>Date de fouilles :</b> 1993    |
| <b>Type de sépulture :</b> individuelle  |                                   |
| <b>Architecture :</b> <ul style="list-style-type: none"><li>- Tumulus allongé recouvrant plusieurs structures</li><li>- Deux coffres, 0,75 x 0,3 m, l'un d'eux contenait un poignard et une pointe de flèche</li></ul> |                                   |
| <b>Données anthropologiques :</b> crémation, ossements brûlés  |                                   |
| <b>Pointes de flèches :</b> 1  |                                   |
| <b>Mobilier funéraire associé :</b> <ul style="list-style-type: none"><li>- Silex : 1 poignard (type I-B)</li></ul>  |                                   |
| <b>Attribution culturelle :</b> Néolithique final I  | <b>Datation :</b>                 |
| <b>Lieu de conservation :</b>  | <b>N° d'inventaire :</b>          |
| <b>Bibliographie :</b> Lambertsen, 1993 ; Sarauw, 2007a, n° 1  |                                   |
| <b>Commentaire :</b>   |                                   |
|    |                                   |
| Cliché des deux coffres, d'après Lambertsen, 1993.   |                                   |



DK-21-01

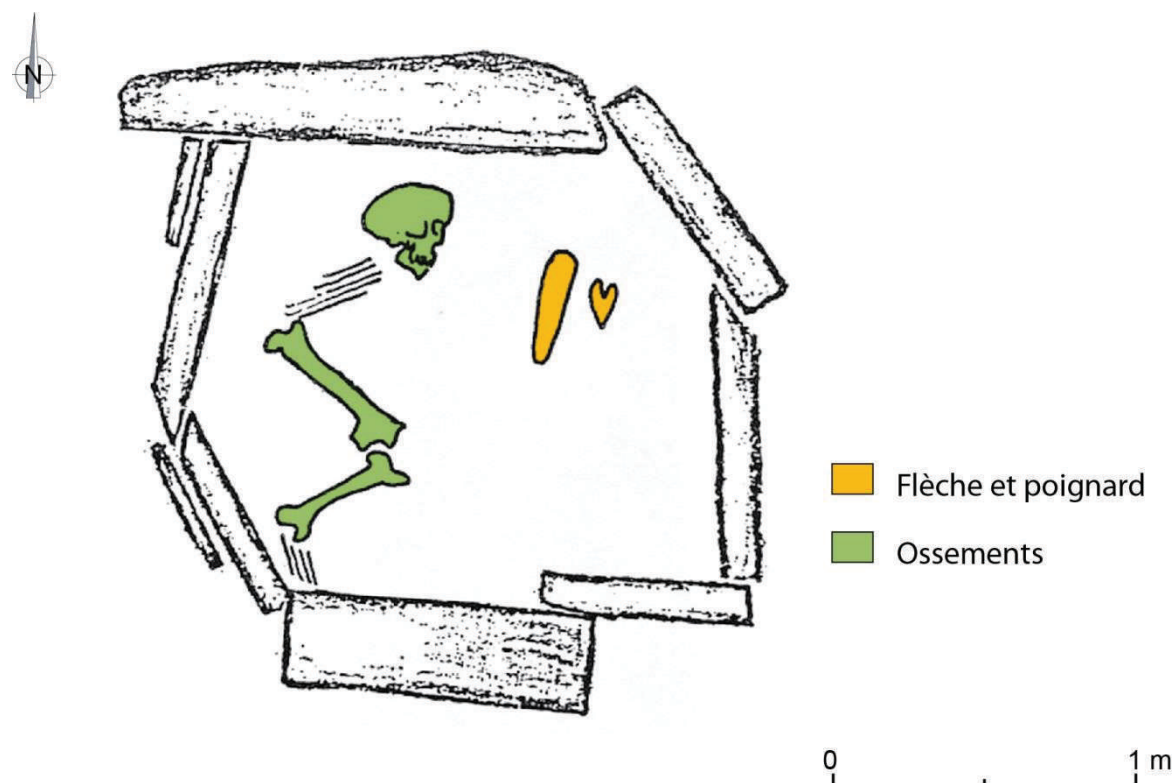


**Planche 181 – Flèche du coffre de Søndersø Nørremark, Søndersø, Skovby, Odense.**  
Cliché T. Sarauw.



## DK-22 – Vester-Egesborg

|  |                                     |
|--|-------------------------------------|
| <b>Paroisse :</b> Vester-Egesborg  | <b>Canton (-1970) :</b> Hammer      |
| <b>Comté (-1970) :</b> Præstø  | <b>Commune (2007-) :</b> Næstved    |
| <b>Fouilleur :</b> P. Jørgensen  | <b>Date de fouilles :</b> 1858      |
| <b>Type de sépulture :</b> individuelle  |                                     |
| <b>Architecture :</b><br>- Tumulus<br>- Coffre, fait de neuf dalles de chant, 1,6 x 1,5 m                                    |                                     |
| <b>Données anthropologiques :</b> inhumation, squelette en position fléchie, sur le flanc gauche, la tête au nord vers l'est |                                     |
| <b>Pointes de flèches :</b> 1  |                                     |
| <b>Mobilier funéraire associé :</b><br>- Silex : 1 poignard (type <i>Madkniwe C</i> )  |                                     |
| <b>Attribution culturelle :</b> Néolithique final I  | <b>Datation :</b>                   |
| <b>Lieu de conservation :</b> Nationalmuseet, Copenhague   | <b>N° d'inventaire :</b> NM A.16798 |
| <b>Bibliographie :</b> Müller, 1896 ; Nielsen, 1974  |                                     |
| <b>Commentaire :</b> Le tumulus a été réutilisé à l'âge du Bronze.   |                                     |



Plan de la tombe, d'après Nielsen, 1974.

### DK-23 – Marshøj

|   |                                     |
|---|-------------------------------------|
| <b>Paroisse :</b> Gjerrild  | <b>Canton (-1970) :</b> Djurs Nørre |
| <b>Comté (-1970) :</b> Randers  | <b>Commune (2007-) :</b> Norddjurs  |
| <b>Fouilleur :</b>  | <b>Date de fouilles :</b> 1975      |
| <b>Type de sépulture :</b> individuelle   |                                     |
| <b>Architecture :</b> <ul style="list-style-type: none"> <li>- Tumulus, 8 m de diamètre</li> <li>- Empierrement</li> <li>- Fosse</li> </ul> |                                     |
| <b>Données anthropologiques :</b> inhumation ?  |                                     |
| <b>Pointes de flèches :</b> 3   |                                     |
| <b>Mobilier funéraire associé :</b> <ul style="list-style-type: none"> <li>- Céramique : 1 vase</li> <li>- Silex : 1 poignard</li> </ul>    |                                     |
| <b>Attribution culturelle :</b> Néolithique final I   | <b>Datation :</b>                   |
| <b>Lieu de conservation :</b> Nationalmuseet, Copenhague  | <b>N° d'inventaire :</b> NM B.17018 |
| <b>Bibliographie :</b> Sarauw, 2007a, n° 40   |                                     |
| <b>Commentaire :</b> Le tumulus a été réutilisé à l'âge du Bronze.  |                                     |

### DK-24 – Thorsø Hede

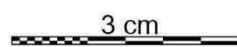
|   |                                       |
|---|---------------------------------------|
| <b>Paroisse :</b> Voldby  | <b>Canton (-1970) :</b> Djurs Nørre   |
| <b>Comté (-1970) :</b> Randers  | <b>Commune (2007-) :</b> Norddjurs    |
| <b>Fouilleur :</b>  | <b>Date de fouilles :</b> 1893        |
| <b>Type de sépulture :</b> individuelle   |                                       |
| <b>Architecture :</b> <ul style="list-style-type: none"><li>- Tumulus, 25 m de diamètre x 0,5 m de hauteur</li><li>- Empierrement, 4 x 3,5 m, orienté E-O</li></ul> |                                       |
| <b>Données anthropologiques :</b> inhumation ?  |                                       |
| <b>Pointes de flèches :</b> 1   |                                       |
| <b>Mobilier funéraire associé :</b> <ul style="list-style-type: none"><li>- Silex : 1 poignard (type I-C)</li></ul>   |                                       |
| <b>Attribution culturelle :</b> Néolithique final I   | <b>Datation :</b>                     |
| <b>Lieu de conservation :</b> Nationalmuseet, Copenhague  | <b>N° d'inventaire :</b> NM A.12073-4 |
| <b>Bibliographie :</b> Ebbesen, 2004, n° 46 ; Sarauw, 2007a, n° 35  |                                       |
| <b>Commentaire :</b>  |                                       |



DK-24-01



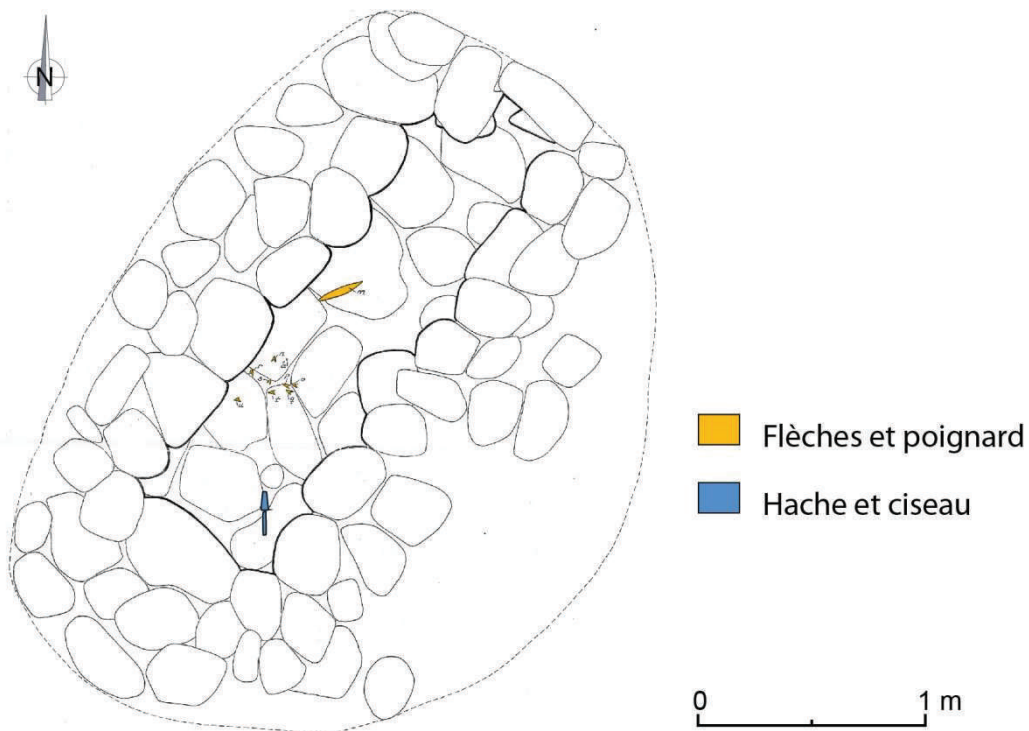
1



**Planche 182 – Mobilier du tumulus de Thorsø Hede, Voldby, Djurs Nørre, Randers.**  
N° 1 : échelle 1:2 ; clichés C. Nicolas.

## DK-25 – Kjeldsminde

|   |                                    |
|---|------------------------------------|
| <b>Paroisse</b> : Årslev  | <b>Canton (-1970)</b> : Sønderhald |
| <b>Comté (-1970)</b> : Randers  | <b>Commune (2007-)</b> : Randers   |
| <b>Fouilleur</b> : E. Kristensen  | <b>Date de fouilles</b> : 1972     |
| <b>Type de sépulture</b> : individuelle   |                                    |
| <b>Architecture</b> :<br>- Cercueil en bois ?, 2,2 x 0,6 m, orienté NE-SO, calage en pierre<br>- Fosse, 3,3 x 2,5 x 1,3 m                                     |                                    |
| <b>Données anthropologiques</b> : inhumation ?  |                                    |
| <b>Pointes de flèches</b> : 8   |                                    |
| <b>Mobilier funéraire associé</b> :<br>- Silex : 1 poignard (type I-A ; n° 1), une hache polie à section carrée (n° 2), 1 ciseau poli à section carrée (n° 3) |                                    |
| <b>Attribution culturelle</b> : Néolithique final I   | <b>Datation</b> :                  |
| <b>Lieu de conservation</b> : Kulturhistorik Museum, Randers  | <b>N° d'inventaire</b> : KHM 5923  |
| <b>Bibliographie</b> : Kristensen, 1972 ; Sarauw, 2007a, n° 39  |                                    |
| <b>Commentaire</b> :  |                                    |



Plan de la tombe, d'après Kristensen, 1972.





Planche 183 – Mobilier du tumulus de Kjeldsminde, Årslev, Sønderhald, Randers.  
 N° 1 à 3: échelle 1:3 ; clichés C. Nicolas.

## DK-26 –Lemmer

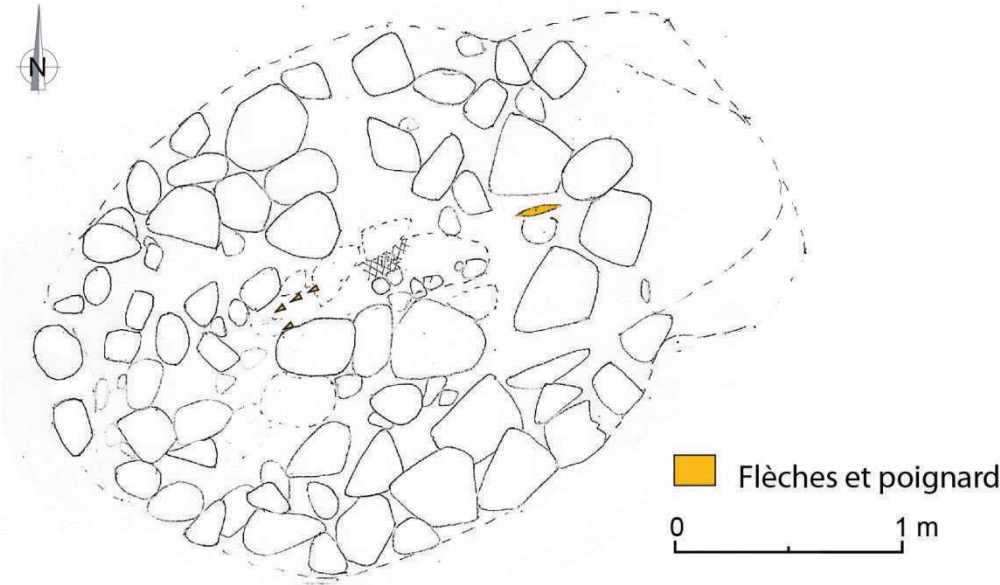
|  |                                    |
|--|------------------------------------|
| <b>Paroisse :</b> Lime   | <b>Canton (-1970) :</b> Sønderhald |
| <b>Comté (-1970) :</b> Randers   | <b>Commune (2007-) :</b> Syddjurs  |
| <b>Fouilleur :</b>   | <b>Date de fouilles :</b>          |
| <b>Type de sépulture :</b> individuelle  |                                    |
| <b>Architecture :</b> <ul style="list-style-type: none"><li>- Tumulus</li><li>- Empierrement</li><li>- Fosse, 2,3 x 0,92 m, orientée NE-SO</li></ul> |                                    |
| <b>Données anthropologiques :</b> inhumation ?   |                                    |
| <b>Pointes de flèches :</b> 12   |                                    |
| <b>Mobilier funéraire associé :</b> <ul style="list-style-type: none"><li>- Silex : 1 poignard (type I-C ; n° 1)</li></ul>                           |                                    |
| <b>Attribution culturelle :</b> Néolithique final I  | <b>Datation :</b>                  |
| <b>Lieu de conservation :</b> Forhistorik Museum, Moesgård   | <b>N° d'inventaire :</b> FHM 5118  |
| <b>Bibliographie :</b> Ebbesen, 2004, n° 47 ; Sarauw, 2007a, n° 36   |                                    |
| <b>Commentaire :</b> Onze flèches étaient disposées en faisceau.   |                                    |




**Planche 184 – Mobilier du tumulus de Lemmer, Lime, Sønderhald, Randers.**  
 N° 1 : échelle 1:2 ; clichés C. Nicolas.



## DK-27 – Allestrup Vest, Tombe Bz

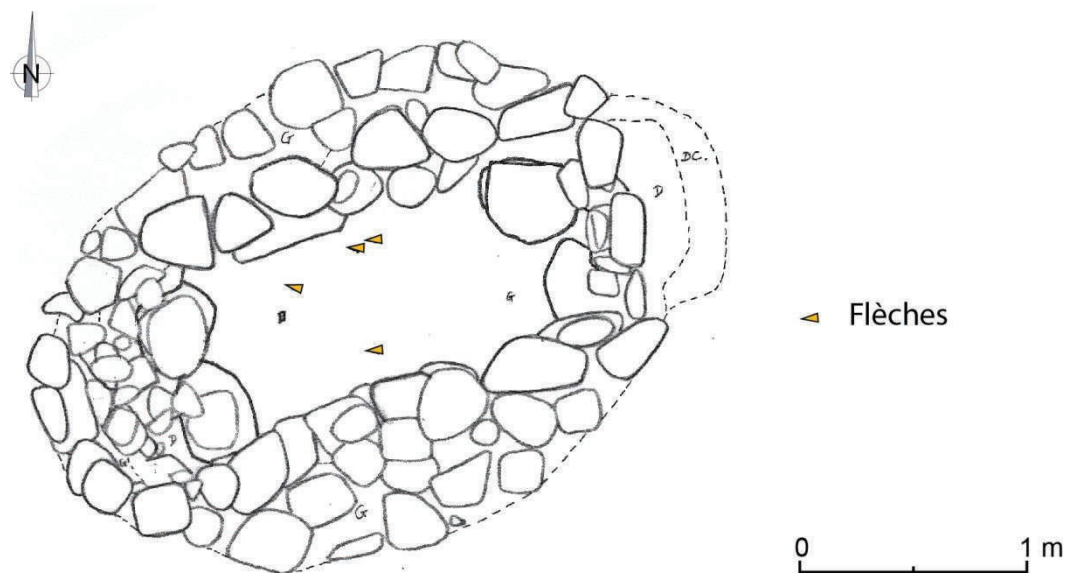
|   |                                    |
|---|------------------------------------|
| <b>Paroisse :</b> Vejlbjy   | <b>Canton (-1970) :</b> Sønderhald |
| <b>Comté (-1970) :</b> Randers  | <b>Commune (2007-) :</b> Norddjurs |
| <b>Fouilleur :</b>  | <b>Date de fouilles :</b> 1975     |
| <b>Type de sépulture :</b> individuelle   |                                    |
| <b>Architecture :</b><br>- Cercueil en bois ?, calage en pierre<br>- Fosse, 3,4 x 2,3 m, orientée E-O   |                                    |
| <b>Données anthropologiques :</b> inhumation ?  |                                    |
| <b>Pointes de flèches :</b> 4   |                                    |
| <b>Mobilier funéraire associé :</b><br>- Silex : 1 poignard (type I-B ; n° 1)   |                                    |
| <b>Attribution culturelle :</b> Néolithique final I   | <b>Datation :</b>                  |
| <b>Lieu de conservation :</b> Kulturhistorik Museum, Randers  | <b>N° d'inventaire :</b> KHM 6649  |
| <b>Bibliographie :</b> Schmidt, 1989 ; Jensen, 1995 ; Sarauw, 2007a, n° 38  |                                    |
| <b>Commentaire :</b> La sépulture recoupe la tombe Cn d'Allestrup Vest (DK-28). Elle fait partie d'un groupe de cinq sépultures.                                |                                    |
|  <p style="text-align: center;">Plan de la tombe, d'après Jensen, 1995.</p> |                                    |



**Planche 185 – Mobilier de la tombe Bz d'Allestrup Vest, Vejlbj, Sønderhald, Randers.**  
 N° 1 : échelle 1:2 ; clichés C. Nicolas.

## DK-28 – Allestrup Vest, Tombe Cn

|   |                                    |
|---|------------------------------------|
| <b>Paroisse :</b> Vejlbjy   | <b>Canton (-1970) :</b> Sønderhald |
| <b>Comté (-1970) :</b> Randers  | <b>Commune (2007-) :</b> Norddjurs |
| <b>Fouilleur :</b>  | <b>Date de fouilles :</b> 1975     |
| <b>Type de sépulture :</b> individuelle   |                                    |
| <b>Architecture :</b><br>- Empierrement<br>- Fosse, 2,9 x 1,3 m, orienté E-O  |                                    |
| <b>Données anthropologiques :</b> inhumation ?  |                                    |
| <b>Pointes de flèches :</b> 8   |                                    |
| <b>Mobilier funéraire associé :</b>   |                                    |
| <b>Attribution culturelle :</b> Néolithique final I   | <b>Datation :</b>                  |
| <b>Lieu de conservation :</b> Kulturhistorik Museum, Randers  | <b>N° d'inventaire :</b> KHM 6650  |
| <b>Bibliographie :</b> Schmidt, 1989 ; Jensen, 1995   |                                    |
| <b>Commentaire :</b> La sépulture est recoupée par la tombe Bz d'Allestrup Vest (DK-27). Elle fait partie d'un groupe de cinq sépultures. |                                    |



Plan de la tombe, d'après Jensen, 1995.



DK-28-01



DK-28-02



DK-28-03



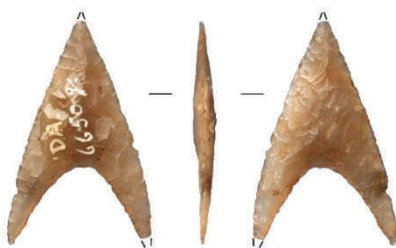
DK-28-04



DK-28-05



DK-28-06



DK-28-07



DK-28-08

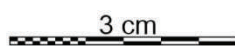


Planche 186 – Mobilier de la tombe Cn d'Allestrup Vest, Vejlby, Sønderhald, Randers.  
Clichés C. Nicolas.

## DK-29 – Allestrup Vest, Tombe Eh

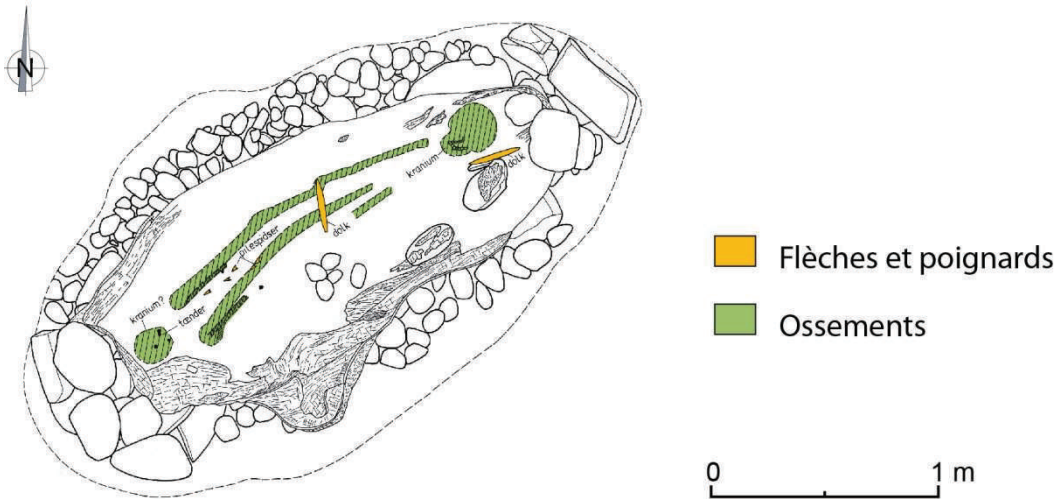
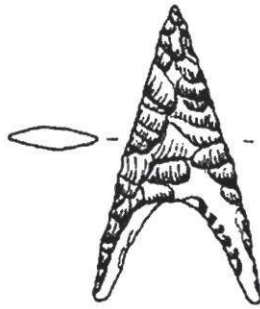
|  |                                     |
|--|-------------------------------------|
| <b>Paroisse :</b> Vejlbjy  | <b>Canton (-1970) :</b> Sønderhald  |
| <b>Comté (-1970) :</b> Randers   | <b>Commune (2007-) :</b> Norddjurs  |
| <b>Fouilleur :</b> C. K. Jensen  | <b>Date de fouilles :</b> 1988      |
| <b>Type de sépulture :</b> multiple  |                                     |
| <b>Architecture :</b> <ul style="list-style-type: none"> <li>- Cercueil en bois, 2,2 x 1 m, orienté NE-SO</li> <li>- Empierrement</li> <li>- Fosse, 2,9 x 1,7 x 1,1 m</li> </ul> |                                     |
| <b>Données anthropologiques :</b> inhumation, traces de deux crânes avec les dents ; le premier au NE, le second au SO   |                                     |
| <b>Pointes de flèches :</b> 5  |                                     |
| <b>Mobilier funéraire associé :</b> <ul style="list-style-type: none"> <li>- Cuivre : traces</li> <li>- Silex : 2 poignards (types IB ; n° 1 et 2)</li> </ul>                    |                                     |
| <b>Attribution culturelle :</b> Néolithique final I  | <b>Datation :</b>                   |
| <b>Lieu de conservation :</b> Kulturhistorik Museum, Randers   | <b>N° d'inventaire :</b> KHM 331/75 |
| <b>Bibliographie :</b> Schmidt, 1989 ; Jensen, 1995 ; Ebbesen, 2004, n° 48 ; Sarauw, 2007a, n° 37  |                                     |
| <b>Commentaire :</b> La tombe fait partie d'un groupe de cinq sépultures.  |                                     |
|  <p style="text-align: center;">Plan de la tombe, d'après Jensen, 1995.</p>                  |                                     |




Planche 187 – Mobilier de la tombe Eh d'Allestrup Vest, Vejlby, Sønderhald, Randers.  
 N° 1 et 2 : échelle 1:2 ; Clichés C. Nicolas.

### DK-30 – Vittrup, Tumulus 3, Tombe A

|  |                                       |
|--|---------------------------------------|
| <b>Paroisse :</b> Lindknud   | <b>Canton (-1970) :</b> Malt          |
| <b>Comté (-1970) :</b> Ribe  | <b>Commune (2007-) :</b> Vejen        |
| <b>Fouilleur :</b> T. Thomsen  | <b>Date de fouilles :</b> 1910        |
| <b>Type de sépulture :</b> individuelle  |                                       |
| <b>Architecture :</b><br>- Coffre, combinant dalles de chant et pierres sèches, 1,5 x 1 x 0,5 m, orienté E-O   |                                       |
| <b>Données anthropologiques :</b> inhumation, vestiges de squelette  |                                       |
| <b>Pointes de flèches :</b> 1  |                                       |
| <b>Mobilier funéraire associé :</b><br>- Silex : 1 poignard (type I-C)   |                                       |
| <b>Attribution culturelle :</b> Néolithique final I  | <b>Datation :</b>                     |
| <b>Lieu de conservation :</b> Nationalmuseet, Copenhague   | <b>N° d'inventaire :</b> NM A.26274-5 |
| <b>Bibliographie :</b> Forssander, 1936 ; Ebbesen, 2004, n° 66 ; Sarauw, 2007a, n° 62 ; Siemen, 2009, n° 23.66 |                                       |
| <b>Commentaire :</b> La tombe réutilise un tumulus.  |                                       |



DK-30-01



1



Planche 188 – Mobilier de la tombe A du tumulus 3 de Vittrup, Lindknud, Malt, Ribe.  
N° 1 : échelle 1:2 ; d'après Siemen, 2009, n° 23.66.



### DK-31 – Solbakkegård IV, Tombe GP

|  |                                   |
|--|-----------------------------------|
| <b>Paroisse</b> : Bryndum  | <b>Canton (-1970)</b> : Skads     |
| <b>Comté (-1970)</b> : Ribe  | <b>Commune (2007-)</b> : Esbjerg  |
| <b>Fouilleur</b> : P. Siemen   | <b>Date de fouilles</b> : 1999    |
| <b>Type de sépulture</b> : individuelle  |                                   |
| <b>Architecture</b> :<br>- Fosse circulaire, 0,6 m de diamètre   |                                   |
| <b>Données anthropologiques</b> : crémation, os brûlés (un immature, 12 ans), charbons de bois   |                                   |
| <b>Pointes de flèches</b> : 4  |                                   |
| <b>Mobilier funéraire associé</b> :<br>- Silex : 2 éclats (n° 3 et 4)<br>- Silex brûlé : 1 poignard (Type <i>Madkneve B</i> ; n° 1), 1 briquet (n° 2), 1 éclat (n° 5), 1 éclat retouché (n° 6), 1 galet (n° 7)<br>- Ambre : 4 boutons en V (n° 8 à 11) |                                   |
| <b>Attribution culturelle</b> : Campaniforme   | <b>Datation</b> :                 |
| <b>Lieu de conservation</b> : Esbjerg Museum, Esbjerg  | <b>N° d'inventaire</b> : ESM 2216 |
| <b>Bibliographie</b> : Siemen, 1999a et 1999b ; Sarauw, 2007a, n° 63   |                                   |
| <b>Commentaire</b> :   |                                   |
| <p style="text-align: center;">Plan de la tombe, d'après Siemen, 1999a.</p>  |                                   |

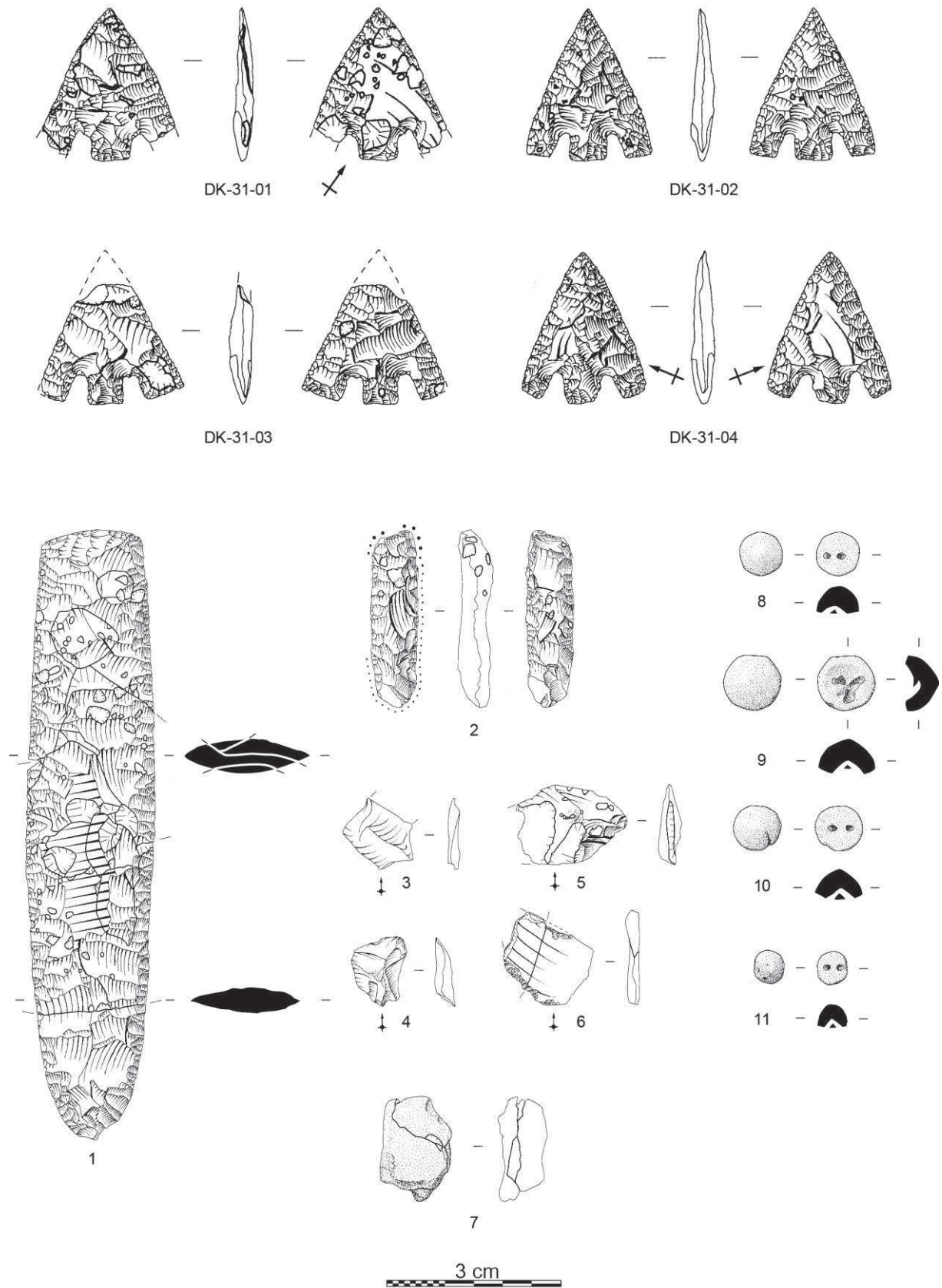
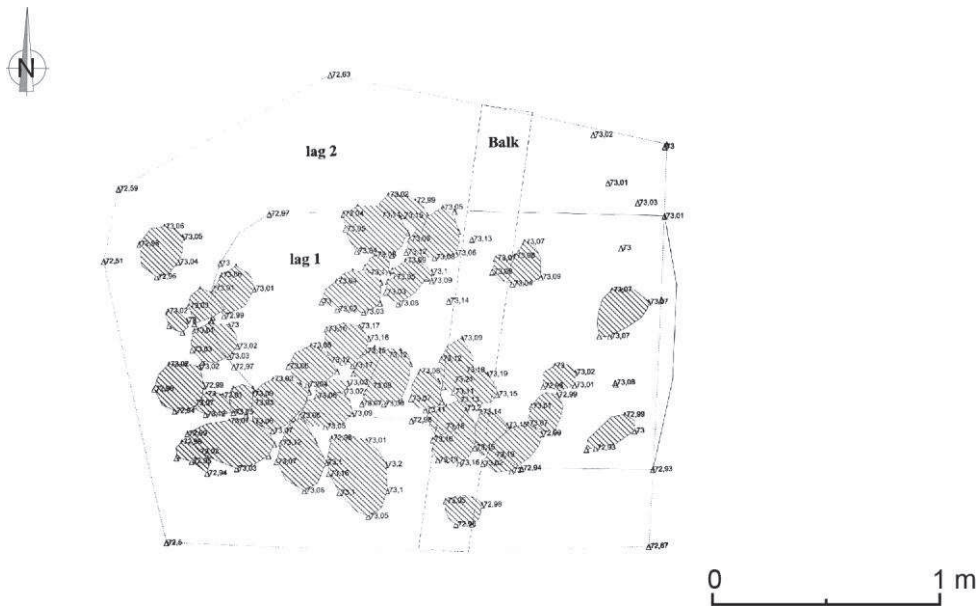



Planche 189 – Mobilier de la tombe GP de Solbakkegård IV, Bryndum, Skads, Ribe.  
 N° 1 à 11 : échelle 1:2 ; dessins C. Nicolas.

## DK-32 – Fredshavn

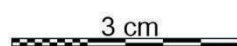
|  |                                   |
|--|-----------------------------------|
| <b>Paroisse :</b> Vorbasse   | <b>Canton (-1970) :</b> Slaugs    |
| <b>Comté (-1970) :</b> Ribe  | <b>Commune (2007-) :</b> Billund  |
| <b>Fouilleur :</b> P. Siemen   | <b>Date de fouilles :</b> 2005    |
| <b>Type de sépulture :</b> individuelle  |                                   |
| <b>Architecture :</b><br>- Empierrement, 1,5 x 2,3 m<br>- Fosse, 1,1 x 2 m, orientée E-O                 |                                   |
| <b>Données anthropologiques :</b> inhumation ?   |                                   |
| <b>Pointes de flèches :</b> 1  |                                   |
| <b>Mobilier funéraire associé :</b><br>- Silex : 1 poignard (type I-B ; n° 1)                            |                                   |
| <b>Attribution culturelle :</b> Néolithique final I  | <b>Datation :</b>                 |
| <b>Lieu de conservation :</b> Esbjerg Museum, Esbjerg  | <b>N° d'inventaire :</b> ESM 2573 |
| <b>Bibliographie :</b> Siemen, 2005 et 2009, n° 58.96 ; Sarauw, 2007a, n° 66                             |                                   |
| <b>Commentaire :</b> La tombe réutilise un tumulus de la culture cordée ( <i>Single Grave Culture</i> ). |                                   |



Plan de la tombe, d'après Siemen, 2005.

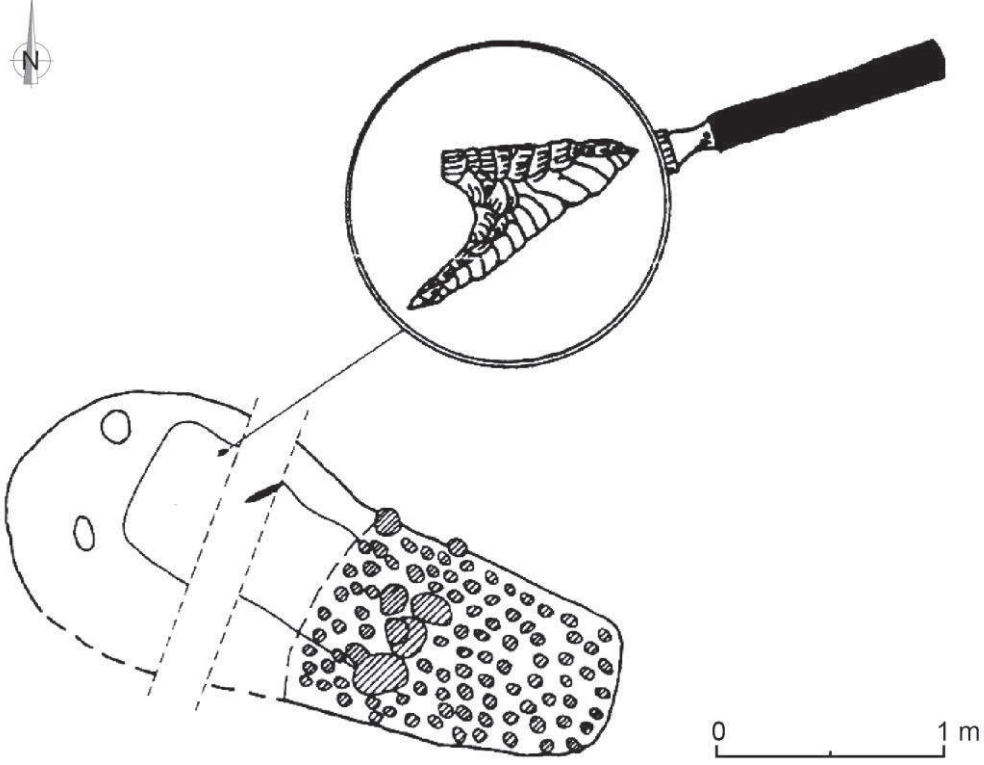


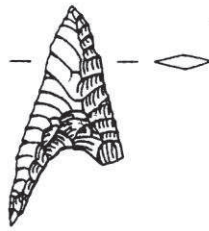
DK-32-01



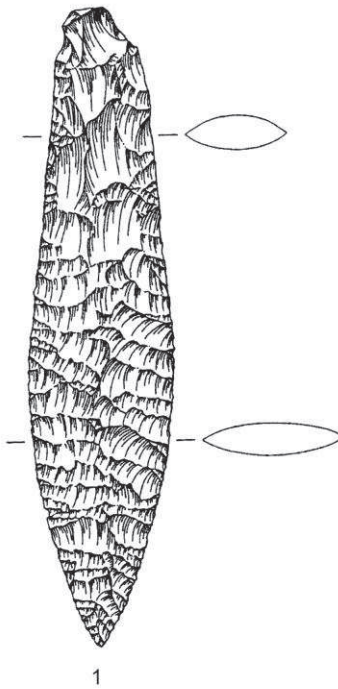
**Planche 190 – Mobilier de la tombe de Fredshavn, Vorbasse, Slaugs, Ribe.**  
N° 1 : échelle 1:2 ; clichés C. Nicolas.

## DK-33 – Vorbasse 6c, Tombe C2

|  |                                   |
|--|-----------------------------------|
| <b>Paroisse :</b> Vorbasse   | <b>Canton (-1970) :</b> Slaugs    |
| <b>Comté (-1970) :</b> Ribe  | <b>Commune (2007-) :</b> Billund  |
| <b>Fouilleur :</b> P. Siemen   | <b>Date de fouilles :</b> 1986    |
| <b>Type de sépulture :</b> individuelle  |                                   |
| <b>Architecture :</b><br><ul style="list-style-type: none"> <li>- Tumulus</li> <li>- Empierrement</li> <li>- Cercueil en bois ?, 1,25 x 0,5 x 0,6 m, orienté E-O</li> <li>- Fosse centrale, 1,8 x 1,2 m</li> </ul> |                                   |
| <b>Données anthropologiques :</b> inhumation ?   |                                   |
| <b>Pointes de flèches :</b> 1  |                                   |
| <b>Mobilier funéraire associé :</b><br><ul style="list-style-type: none"> <li>- Silex : 1 poignard (type I-B ; n° 1)</li> </ul>  |                                   |
| <b>Attribution culturelle :</b> Néolithique final I  | <b>Datation :</b>                 |
| <b>Lieu de conservation :</b> Esbjerg Museum, Esbjerg  | <b>N° d'inventaire :</b> ESM 1563 |
| <b>Bibliographie :</b> Siemen, 1987, 1992 et 2009, n° 58.102 ; Sarauw, 2007a, n° 65  |                                   |
| <b>Commentaire :</b> Le tumulus contenait plusieurs tombes secondaires.  |                                   |
|  <p style="text-align: center;">Plan de la tombe, d'après Siemen, 1992.</p>  |                                   |



DK-33-01

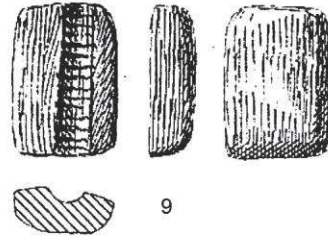
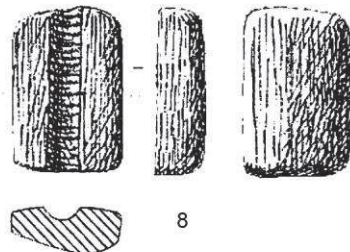
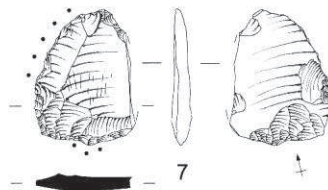
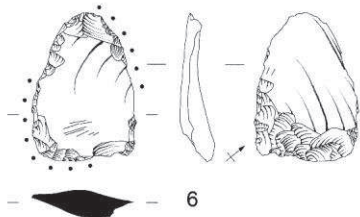
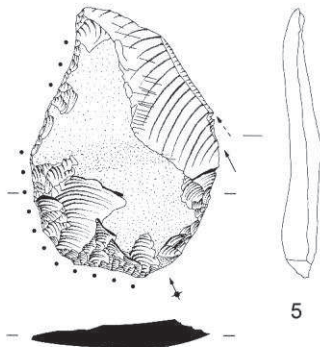
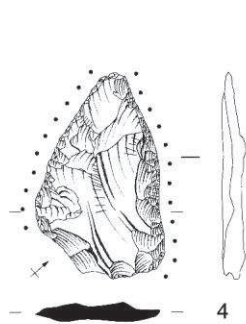
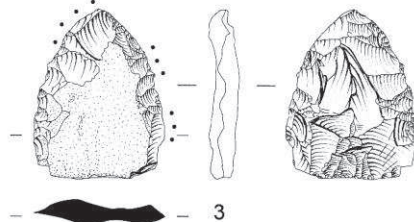
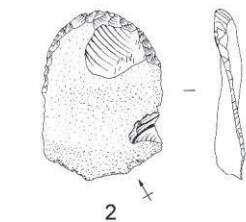
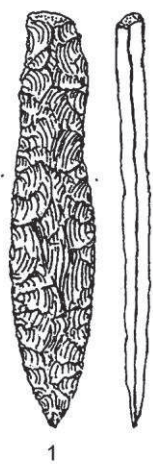


**Planche 191 – Mobilier de la tombe C2 du tumulus de Vorbasse 6c, Vorbasse, Slaugs, Ribe.**

N° 1 : échelle 1:2 ; d'après Siemen, 1992.

### DK-34 – Vorbasse 20a

|  |                                       |
|--|---------------------------------------|
| <b>Paroisse :</b> Vorbasse   | <b>Canton (-1970) :</b> Slaugs        |
| <b>Comté (-1970) :</b> Ribe  | <b>Commune (2007-) :</b> Billund      |
| <b>Fouilleur :</b> G. V. Blom  | <b>Date de fouilles :</b> 1896        |
| <b>Type de sépulture :</b> individuelle  |                                       |
| <b>Architecture :</b> <ul style="list-style-type: none"> <li>- Tumulus, 14 m de diamètre x 1,05 m de hauteur</li> <li>- Cairn 8,5 m de diamètre x 0,8 m de hauteur</li> <li>- Empierrement, 1,6 m de long x 0,8 m de large, orienté E-O</li> </ul>   |                                       |
| <b>Données anthropologiques :</b> inhumation, 1 crâne  |                                       |
| <b>Pointes de flèches :</b> 6  |                                       |
| <b>Mobilier funéraire associé :</b> <ul style="list-style-type: none"> <li>- Silex : 1 poignard (type I-A ; n° 1), 1 grattoir sur entame (n° 2), 5 ébauches de flèches sur éclats (n° 3 à 7), 14 éclats, 2 lames irrégulières à 2 pans</li> <li>- Grès : 2 polissoirs à rainure (n° 8 et 9)</li> </ul> |                                       |
| <b>Attribution culturelle :</b> Néolithique final I  | <b>Datation :</b>                     |
| <b>Lieu de conservation :</b> Nationalmuseet, Copenhague   | <b>N° d'inventaire :</b> NM A.15081-8 |
| <b>Bibliographie :</b> Müller, 1898 ; Siemen, 2009, n° 58.105  |                                       |
| <b>Commentaire :</b> Il n'est pas certain que le poignard en silex soit associé au reste du dépôt funéraire.   |                                       |




**Planche 192 – Mobilier du tumulus de Vorbasse 20a, Vorbasse, Slaugs, Ribe.**  
 N° 1 à 9 : échelle 1:2 ; DK-34-01 à DK-34-06, n° 1, 8 et 9, d'après Siemen, 2009, n° 58.105 ;  
 n° 2 à 7, dessins C. Nicolas.



### DK-35 – Slavgård, tumulus 13

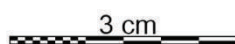
|  |                                       |
|--|---------------------------------------|
| <b>Paroisse :</b> Vorbasse   | <b>Canton (-1970) :</b> Slaugs        |
| <b>Comté (-1970) :</b> Ribe  | <b>Commune (2007-) :</b> Billund      |
| <b>Fouilleur :</b> G. V. Blom  | <b>Date de fouilles :</b> 1896        |
| <b>Type de sépulture :</b> individuelle  |                                       |
| <b>Architecture :</b>  |                                       |
| <b>Données anthropologiques :</b> inhumation ?   |                                       |
| <b>Pointes de flèches :</b> 1 (ébauche ?)  |                                       |
| <b>Mobilier funéraire associé :</b><br>- Silex : 1 poignard (n° 1)                                       |                                       |
| <b>Attribution culturelle :</b> Néolithique final I  | <b>Datation :</b>                     |
| <b>Lieu de conservation :</b> Nationalmuseet, Copenhague   | <b>N° d'inventaire :</b> NM A.15041-2 |
| <b>Bibliographie :</b> archives du Nationalmuseet, Copenhague ; Müller, 1898 ; Ebbesen, 2004, 67         |                                       |
| <b>Commentaire :</b> La tombe réutilise un tumulus de la culture cordée ( <i>Single Grave Culture</i> ). |                                       |



DK-35-01



1



**Planche 193 – Mobilier du tumulus 13 de Slavgård, Vorbasse, Slaugs, Ribe.**  
N° 1 : échelle 1:2 ; DK-35-01, d'après Müller, 1898 ; n° 1, cliché C. Nicolas.

**DK-36 – Ål**

|  |                                      |
|--|--------------------------------------|
| <b>Paroisse :</b> Ål   | <b>Canton (-1970) :</b> Vester Horne |
| <b>Comté (-1970) :</b> Ribe  | <b>Commune (2007-) :</b> Varde       |
| <b>Fouilleur :</b>   | <b>Date de fouilles :</b> 1869       |
| <b>Type de sépulture :</b> individuelle  |                                      |
| <b>Architecture :</b><br>- Tumulus<br>- Empierrement   |                                      |
| <b>Données anthropologiques :</b> inhumation, dents  |                                      |
| <b>Pointes de flèches :</b> 0  |                                      |
| <b>Mobilier funéraire associé :</b><br>- Silex : 10 ébauches de flèches (n° 1 à 10), 1 poignard (type I-A/B ; n° 11) |                                      |
| <b>Attribution culturelle :</b> Néolithique final I  | <b>Datation :</b>                    |
| <b>Lieu de conservation :</b> Nationalmuseet, Copenhague   | <b>N° d'inventaire :</b> NM A.781-3  |
| <b>Bibliographie :</b> Siemen, 2009, n° 72.09  |                                      |
| <b>Commentaire :</b>   |                                      |

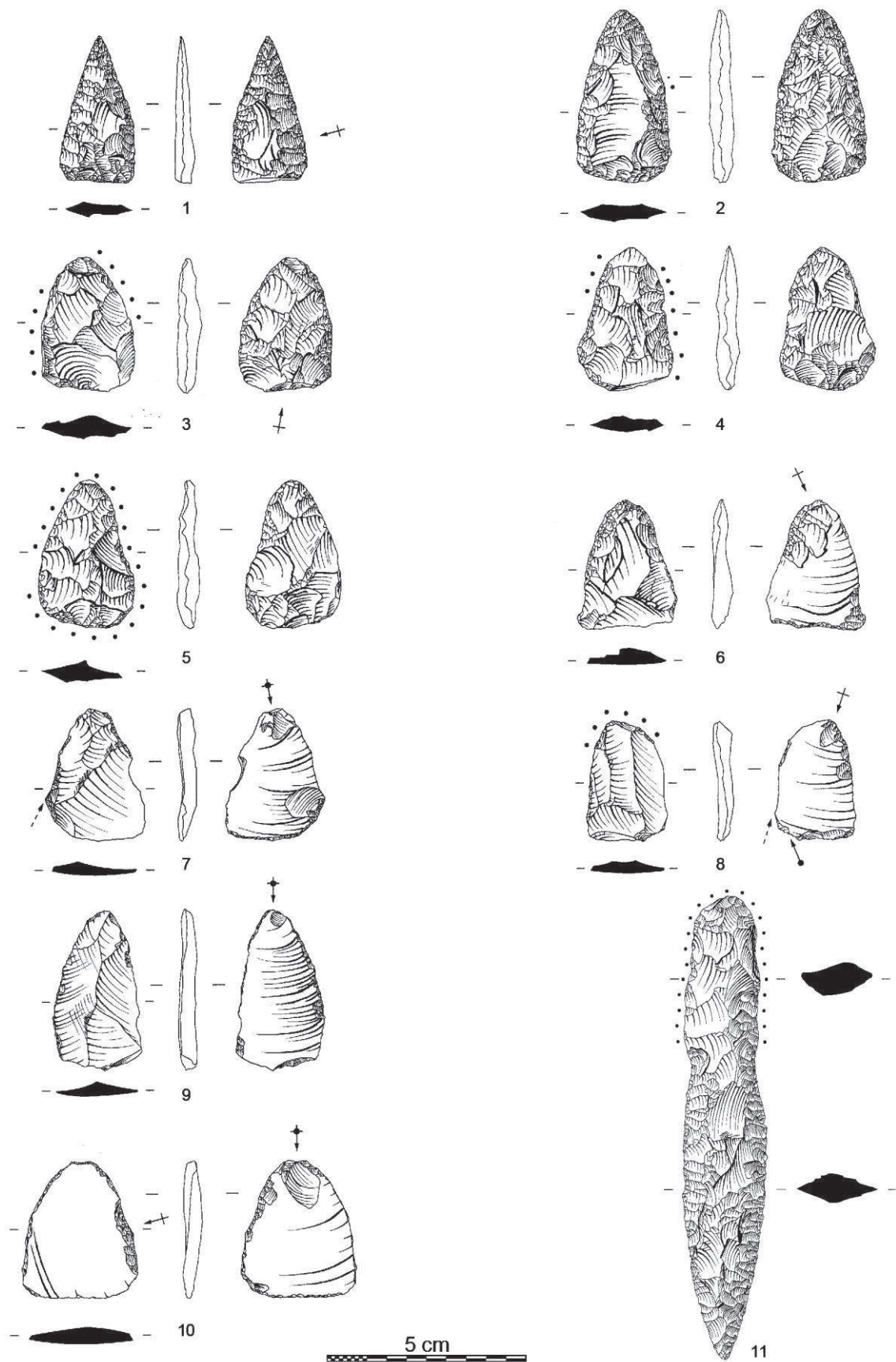


Planche 194 – Mobilier du tumulus de Ål, Ål, Vester Horne, Ribe.  
 N ° 11 : échelle 3:4 ; dessins C. Nicolas.

### DK-37 – Ulvehøj, Tombe de l'homme

|  |  |
|--|--|
| <b>Paroisse :</b> Nørre Vium   | <b>Canton (-1970) :</b> Bølling            |
| <b>Comté (-1970) :</b> Ringkøbing  | <b>Commune (2007-) :</b> Ringkøbing-Skjern |
| <b>Fouilleur :</b> Rosenörn et Thierry   | <b>Date de fouilles :</b> 1883             |
| <b>Type de sépulture :</b> individuelle  |  |
| <b>Architecture :</b> <ul style="list-style-type: none"><li>- Tumulus, 15 m de diamètre x 1,7 m de hauteur</li><li>- Fosse</li></ul> |  |
| <b>Données anthropologiques :</b> inhumation ?   |  |
| <b>Pointes de flèches :</b> 1  |  |
| <b>Mobilier funéraire associé :</b> <ul style="list-style-type: none"><li>- Silex : 1 poignard (type I-A/B ; n° 1)</li></ul>         |  |
| <b>Attribution culturelle :</b> Néolithique final I  | <b>Datation :</b>                          |
| <b>Lieu de conservation :</b> Nationalmuseet, Copenhague   | <b>N° d'inventaire :</b> NM A.5535-6       |
| <b>Bibliographie :</b> archives du Nationalmuseet, Copenhague  |  |
| <b>Commentaire :</b>   |  |



DK-37-01



1



**Planche 195 – Mobilier de la tombe de l'homme du tumulus de Ulvehøj, Nørre Vium, Bølling, Ringkøbing.**

N ° 1 : échelle 1:2 ; clichés C. Nicolas.

## DK-38 – Vester Egebjerg

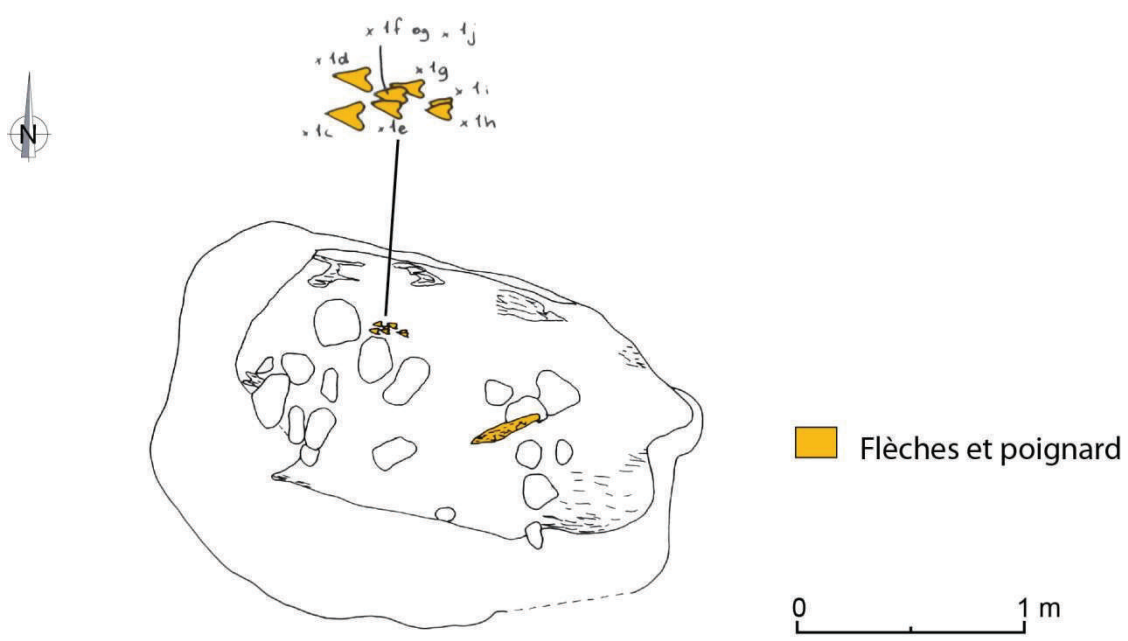
|  |                                     |
|--|-------------------------------------|
| <b>Paroisse</b> : Ejsing   | <b>Canton (-1970)</b> : Ginding     |
| <b>Comté (-1970)</b> : Ringkøbing  | <b>Commune (2007-)</b> : Holstebro  |
| <b>Fouilleur</b> : A. Bodilsen   | <b>Date de fouilles</b> : 1998      |
| <b>Type de sépulture</b> : individuelle  |                                     |
| <b>Architecture</b> :<br>- Cercueil en bois, 2 x 1,1 m, orienté E-O<br>- Fosse, 2,3 x 1,6 m  |                                     |
| <b>Données anthropologiques</b> : inhumation ?   |                                     |
| <b>Pointes de flèches</b> : 8  |                                     |
| <b>Mobilier funéraire associé</b> :<br>- Silex : 1 poignard (type I-C, n° 1)   |                                     |
| <b>Attribution culturelle</b> : Néolithique final I  | <b>Datation</b> :                   |
| <b>Lieu de conservation</b> : Holstebro Museum, Holstebro  | <b>N° d'inventaire</b> : HOL 20.315 |
| <b>Bibliographie</b> : Bodilsen, 1998a, 1998b ; Sarauw, 2007a, n° 60   |                                     |
| <b>Commentaire</b> : La sépulture réutilise un tumulus plus ancien.  |                                     |
|  <p style="text-align: center;">Plan de la tombe, d'après Bodilsen, 1998a.</p> |                                     |



Planche 196 – Mobilier de la tombe de Vester Egebjerg, Ejsing, Ginding, Ringkøbing.  
 N ° 1 : échelle 1:2 ; clichés C. Nicolas.



### DK-39 – Kirkegårde

|   |  |
|---|--|
| <b>Paroisse :</b> Assing  | <b>Canton (-1970) :</b> Hammerum       |
| <b>Comté (-1970) :</b> Ringkøbing   | <b>Commune (2007-) :</b> Herning       |
| <b>Fouilleur :</b> A. Christoffersen  | <b>Date de fouilles :</b> 1899         |
| <b>Type de sépulture :</b> individuelle   |  |
| <b>Architecture :</b><br>- Tumulus, 16 m de diamètre x 3,2 m de hauteur<br>- Empierrement, 1,9 x 0,6 m      |  |
| <b>Données anthropologiques :</b> inhumation ?  |  |
| <b>Pointes de flèches :</b> 9   |  |
| <b>Mobilier funéraire associé :</b><br>- Silex : 1 poignard (type I-C, n° 1)                                |  |
| <b>Attribution culturelle :</b> Néolithique final I   | <b>Datation :</b>                      |
| <b>Lieu de conservation :</b> Nationalmuseet, Copenhague  | <b>N° d'inventaire :</b> NM A.17317-26 |
| <b>Bibliographie :</b> archives du Nationalmuseet, Copenhague ; Ebbesen, 2004, n° 54 ; Sarauw, 2007a, n° 51 |  |
| <b>Commentaire :</b> La sépulture réutilise un tumulus plus ancien.   |  |


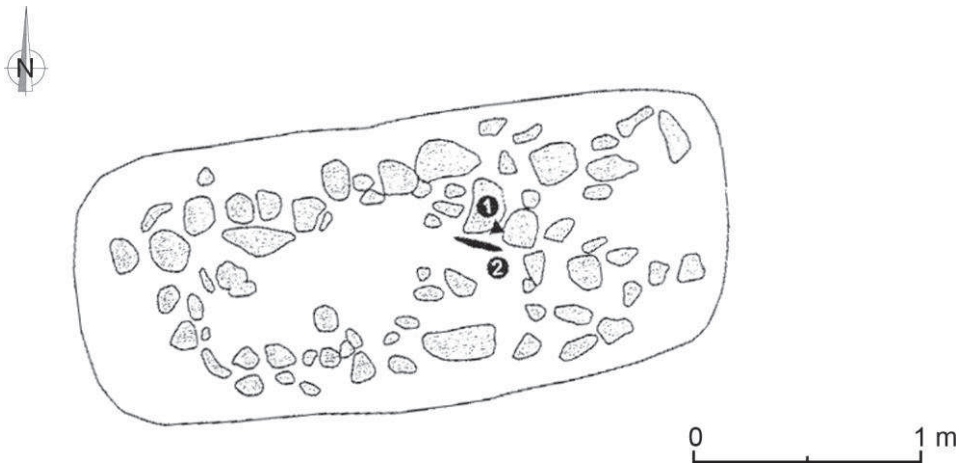


Planche 197 – Mobilier de la tombe de Kirkegårde, Assing, Hammerum, Ringkøbing.  
 N° 1 : échelle 1:2 ; clichés C. Nicolas.

## DK-40 – Kvindvad, Tumulus 1, Tombe A

|  |                                       |
|--|---------------------------------------|
| <b>Paroisse</b> : Sinding  | <b>Canton (-1970)</b> : Hammerum      |
| <b>Comté (-1970)</b> : Ringkøbing  | <b>Commune (2007-)</b> : Herning      |
| <b>Fouilleur</b> : C. L. Vebæk   | <b>Date de fouilles</b> : 1956        |
| <b>Type de sépulture</b> : individuelle  |                                       |
| <b>Architecture</b> : <ul style="list-style-type: none"> <li>- Tumulus, 0,3 m de hauteur</li> <li>- Empierrement, orienté NO-SE</li> <li>- Cercueil en bois ?</li> </ul> |                                       |
| <b>Données anthropologiques</b> : inhumation ?   |                                       |
| <b>Pointes de flèches</b> : 1  |                                       |
| <b>Mobilier funéraire associé</b> : <ul style="list-style-type: none"> <li>- Silex : 1 poignard (type I-A, n° 1)</li> </ul>  |                                       |
| <b>Attribution culturelle</b> : Néolithique final I  | <b>Datation</b> :                     |
| <b>Lieu de conservation</b> : Nationalmuseet, Copenhague   | <b>N° d'inventaire</b> : NM A.44632-3 |
| <b>Bibliographie</b> : Ebbesen, 2004 ; Sarauw, 2007a, n° 52  |                                       |
| <b>Commentaire</b> : La sépulture réutilise la fosse d'une tombe précédente à poignard. Elle se trouve au milieu d'un groupe de quatre tumulus.                          |                                       |
|  <p style="text-align: center;">Plan de la tombe, d'après Ebbesen, 2004.</p>         |                                       |



DK-40-01



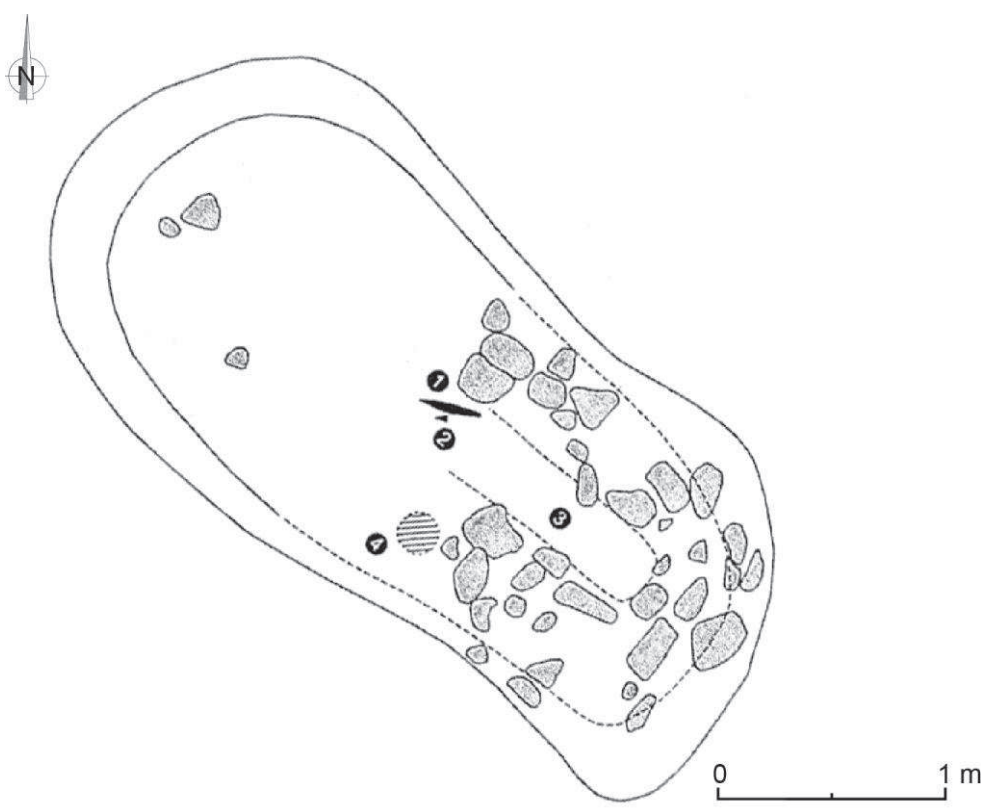
1



**Planche 198 – Mobilier de la tombe A du tumulus 1 de Kvindvad, Sinding, Hammerum, Ringkøbing.**

N ° 1 : échelle 1:2 ; DK-40-01, d'après Ebbesen, 2004 ; n° 1, cliché C. Nicolas.

### DK-41 – Kvindvad, Tumulus 3

|  |                                       |
|--|---------------------------------------|
| <b>Paroisse :</b> Sinding  | <b>Canton (-1970) :</b> Hammerum      |
| <b>Comté (-1970) :</b> Ringkøbing  | <b>Commune (2007-) :</b> Herning      |
| <b>Fouilleur :</b> C. L. Vebæk   | <b>Date de fouilles :</b> 1956        |
| <b>Type de sépulture :</b> individuelle  |                                       |
| <b>Architecture :</b> <ul style="list-style-type: none"> <li>- Tumulus, 0,3 m de hauteur</li> <li>- Empierrement</li> <li>- Cercueil en bois ?</li> <li>- Fosse, 3,75 x 1,85 x 0,65 m, orientée NO-SE</li> </ul> |                                       |
| <b>Données anthropologiques :</b> inhumation ?   |                                       |
| <b>Pointes de flèches :</b> 1  |                                       |
| <b>Mobilier funéraire associé :</b> <ul style="list-style-type: none"> <li>- Silex : 1 poignard (type I-A, n° 1)</li> </ul>  |                                       |
| <b>Attribution culturelle :</b> Néolithique final I  | <b>Datation :</b>                     |
| <b>Lieu de conservation :</b> Nationalmuseet, Copenhague   | <b>N° d'inventaire :</b> NM A.44637-8 |
| <b>Bibliographie :</b> Ebbesen, 2004 ; Sarauw, 2007a, n° 53  |                                       |
| <b>Commentaire :</b> La sépulture se trouve au milieu d'un groupe de quatre tumulus.   |                                       |
|  <p>Plan de la tombe, d'après Ebbesen, 2004.</p>   |                                       |



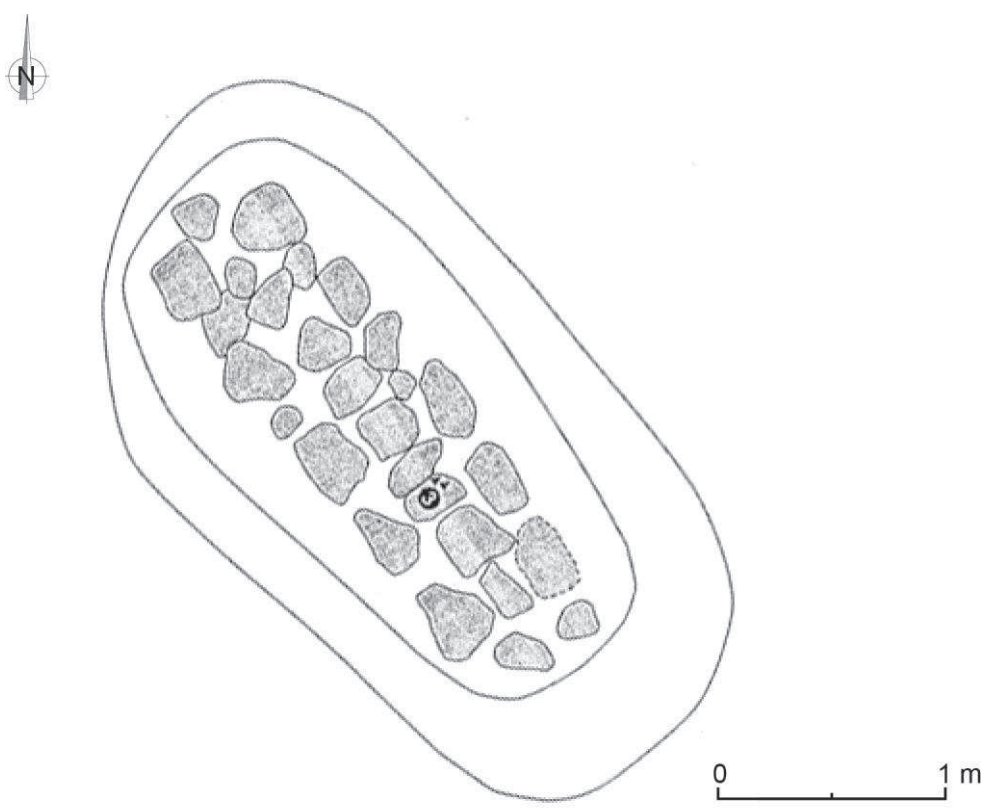
DK-41-01

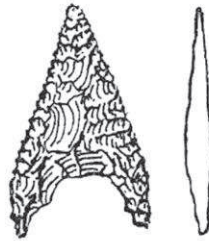


3 cm

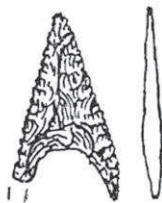
**Planche 199 – Mobilier du tumulus 3 de Kvindvad, Sinding, Hammerum, Ringkøbing.**  
N ° 1 : échelle 1:2 ; DK-41-01, d'après Ebbesen, 2004 ; n° 1, cliché C. Nicolas.

## DK-42 – Kvindvad, Tumulus 4, Tombe B

|   |                                       |
|---|---------------------------------------|
| <b>Paroisse</b> : Sinding   | <b>Canton (-1970)</b> : Hammerum      |
| <b>Comté (-1970)</b> : Ringkøbing   | <b>Commune (2007-)</b> : Herning      |
| <b>Fouilleur</b> : C. L. Vebæk  | <b>Date de fouilles</b> : 1956        |
| <b>Type de sépulture</b> : individuelle   |                                       |
| <b>Architecture</b> : <ul style="list-style-type: none"> <li>- Tumulus, 10 m de diamètre et 0,5 m de hauteur</li> <li>- Empierrement</li> <li>- Cercueil en bois, 2,5 x 0,5 m</li> <li>- Fosse, 3,3 x 1,75 x 0,7 m, orientée NO-SE</li> </ul> |                                       |
| <b>Données anthropologiques</b> : inhumation ?  |                                       |
| <b>Pointes de flèches</b> : 2   |                                       |
| <b>Mobilier funéraire associé</b> :   |                                       |
| <b>Attribution culturelle</b> : Néolithique final I   | <b>Datation</b> :                     |
| <b>Lieu de conservation</b> : Nationalmuseet, Copenhague  | <b>N° d'inventaire</b> : NM A.44641-2 |
| <b>Bibliographie</b> : Ebbesen, 2004  |                                       |
| <b>Commentaire</b> : La fosse de la tombe a été réutilisée par une sépulture à poignard. Le tout fait partie d'un groupe de quatre tumulus.   |                                       |
|  <p style="text-align: center;">Plan de la tombe, d'après Ebbesen, 2004.</p>  |                                       |



DK-42-01



DK-42-02



**Planche 200 – Flèches de la tombe B du tumulus 4 de Kvindvad, Sinding, Hammerum, Ringkøbing.**  
D'après Ebbesen, 2004.



### DK-43 – Nøvling Plantage

|   |                                   |
|---|-----------------------------------|
| <b>Paroisse :</b> Vildbjerg   | <b>Canton (-1970) :</b> Hammerum  |
| <b>Comté (-1970) :</b> Ringkøbing   | <b>Commune (2007-) :</b> Herning  |
| <b>Fouilleur :</b> J. J. Kærgård  | <b>Date de fouilles :</b> 2000    |
| <b>Type de sépulture :</b> individuelle   |                                   |
| <b>Architecture :</b> <ul style="list-style-type: none"><li>- Empierrement (16 outils de mouture en réemploi)</li><li>- Fosse, 3,5 x 2 x 0,65 m, orientée E-O</li></ul> |                                   |
| <b>Données anthropologiques :</b> inhumation ?  |                                   |
| <b>Pointes de flèches :</b> 3   |                                   |
| <b>Mobilier funéraire associé :</b> <ul style="list-style-type: none"><li>- Silex : 1 poignard (type I-C, n° 1)</li></ul>   |                                   |
| <b>Attribution culturelle :</b> Néolithique final I   | <b>Datation :</b>                 |
| <b>Lieu de conservation :</b> Herning Museum, Herning   | <b>N° d'inventaire :</b> HEM 3731 |
| <b>Bibliographie :</b> Kærgård et Rostholm, 2000 ; Sarauw, 2007a, n° 61   |                                   |
| <b>Commentaire :</b>  |                                   |



DK-43-01




DK-43-02



DK-43-03



1

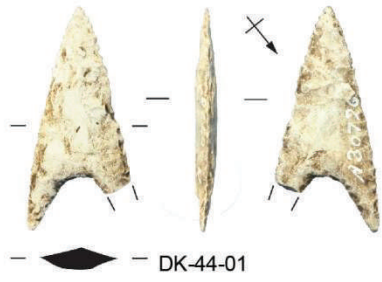


**Planche 201 – Mobilier de la tombe de Nøvling Plantage, Vildbjerg, Hammerum, Ringkøbing.**

N° 1 : échelle 1:2 ; clichés T. Sarauw.

### DK-44 – Tingerdal, Tumulus 7, Tombe F


|   |  |
|---|--|
| <b>Paroisse :</b> Borbjerg  | <b>Canton (-1970) :</b> Hjern          |
| <b>Comté (-1970) :</b> Ringkøbing   | <b>Commune (2007-) :</b> Holstebro     |
| <b>Fouilleur :</b> K. F. Johansen   | <b>Date de fouilles :</b> 1919         |
| <b>Type de sépulture :</b> individuelle   |  |
| <b>Architecture :</b> <ul style="list-style-type: none"><li>- Tumulus</li><li>- Empierrement</li></ul>                    |  |
| <b>Données anthropologiques :</b> inhumation ?  |  |
| <b>Pointes de flèches :</b> 6   |  |
| <b>Mobilier funéraire associé :</b> <ul style="list-style-type: none"><li>- Silex : 1 poignard (type I-C, n° 1)</li></ul> |  |
| <b>Attribution culturelle :</b> Néolithique final I   | <b>Datation :</b>                      |
| <b>Lieu de conservation :</b> Nationalmuseet, Copenhague  | <b>N° d'inventaire :</b> NM A.30725-31 |
| <b>Bibliographie :</b> Ebbesen , 2004, n° 59 ; Sarauw, 2007a, n° 54   |  |
| <b>Commentaire :</b> Le tumulus a été réutilisé aux âges du Bronze et du Fer.   |  |




DK-44-01



DK-44-02



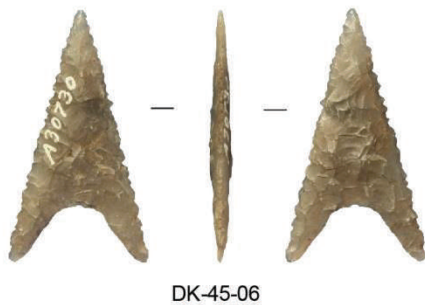
DK-44-03



DK-44-04



DK-44-05



DK-45-06



1

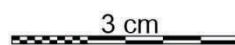


Planche 202 – Mobilier de la tombe F du tumulus 7 de Tingerdal, Borbjerg, Hammerum, Ringkøbing.

N° 1 : échelle 1:2 ; clichés C. Nicolas.

### DK-45 – Råbjerg Hede, Tombe C, Tumulus 1

|   |                                       |
|---|---------------------------------------|
| <b>Paroisse</b> : Fovsing   | <b>Canton (-1970)</b> : Hjerm         |
| <b>Comté (-1970)</b> : Ringkøbing   | <b>Commune (2007-)</b> : Struer       |
| <b>Fouilleur</b> : G. Kunwald   | <b>Date de fouilles</b> : 1944        |
| <b>Type de sépulture</b> : individuelle   |                                       |
| <b>Architecture</b> :<br><ul style="list-style-type: none"> <li>- Tumulus</li> <li>- Empierrement</li> <li>- Cercueil en bois, orienté E-O</li> </ul> |                                       |
| <b>Données anthropologiques</b> : inhumation ?  |                                       |
| <b>Pointes de flèches</b> : 4   |                                       |
| <b>Mobilier funéraire associé</b> :<br><ul style="list-style-type: none"> <li>- Silex : 1 poignard (type I-B, n° 1)</li> </ul>                        |                                       |
| <b>Attribution culturelle</b> : Néolithique final I   | <b>Datation</b> :                     |
| <b>Lieu de conservation</b> : Nationalmuseet, Copenhague  | <b>N° d'inventaire</b> : NM A.40535-9 |
| <b>Bibliographie</b> : Ebbesen, 2004, n° 60 ; Sarauw, 2007a, n° 55  |                                       |
| <b>Commentaire</b> :  |                                       |



**Planche 203 – Mobilier de la tombe C du tumulus 1 de Råbjerg Hede, Fovsing, Hjern, Ringkøbing.**

N° 1 : échelle 1:2 ; clichés C. Nicolas.

## DK-46 – Gudum

|   |                                  |
|---|----------------------------------|
| <b>Paroisse :</b> Gudum   | <b>Canton (-1970) :</b> Skodborg |
| <b>Comté (-1970) :</b> Ringkøbing   | <b>Commune (2007-) :</b> Lemvig  |
| <b>Fouilleur :</b>  | <b>Date de fouilles :</b> 1960   |
| <b>Type de sépulture :</b> individuelle   |                                  |
| <b>Architecture :</b> <ul style="list-style-type: none"><li>- Tumulus</li><li>- Empierrement, 3,3 x 1,35 m, orienté E-O</li></ul> |                                  |
| <b>Données anthropologiques :</b> inhumation ?  |                                  |
| <b>Pointes de flèches :</b> 3   |                                  |
| <b>Mobilier funéraire associé :</b> <ul style="list-style-type: none"><li>- Silex : 1 poignard (type I-B, n° 1)</li></ul>         |                                  |
| <b>Attribution culturelle :</b> Néolithique final I   | <b>Datation :</b>                |
| <b>Lieu de conservation :</b> Lemvig Museum, Lemvig   | <b>N° d'inventaire :</b> 878     |
| <b>Bibliographie :</b> Ebbesen, 2004, n° 62, Sarauw, 2007a, n° 56   |                                  |
| <b>Commentaire :</b>  |                                  |



DK-46-01



DK-46-02



DK-46-03



1



**Planche 204 – Mobilier du tumulus de Gudum, Gudum, Skodborg, Ringkøbing.**  
N° 1 : échelle 1:2 ; clichés T. Sarauw.



### DK-47 – Roesgård

|   |  |
|---|--|
| <b>Paroisse :</b> Rom   | <b>Canton (-1970) :</b> Skodborg       |
| <b>Comté (-1970) :</b> Ringkøbing   | <b>Commune (2007-) :</b> Lemvig        |
| <b>Fouilleur :</b> G. Rosenberg   | <b>Date de fouilles :</b> 1903         |
| <b>Type de sépulture :</b> individuelle   |  |
| <b>Architecture :</b> <ul style="list-style-type: none"><li>- Tumulus</li><li>- Fosse, 2,5 x 1,1 m</li></ul>            |  |
| <b>Données anthropologiques :</b> inhumation ?  |  |
| <b>Pointes de flèches :</b> 5   |  |
| <b>Mobilier funéraire associé :</b> <ul style="list-style-type: none"><li>- Silex : 1 poignard (type I, n° 1)</li></ul> |  |
| <b>Attribution culturelle :</b> Néolithique final I   | <b>Datation :</b>                      |
| <b>Lieu de conservation :</b> Nationalmuseet, Copenhague  | <b>N° d'inventaire :</b> NM A.21146-51 |
| <b>Bibliographie :</b> Ebbesen, 2004, n° 63 ;Sarauw, 2007a, n° 57   |  |
| <b>Commentaire :</b>  |  |



DK-47-01



DK-47-02



DK-47-03



DK-47-04



DK-47-05

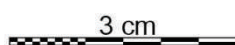


Planche 205 – Mobilier du tumulus de Roesgård, Rom, Skodborg, Ringkøbing.  
N° 1 : échelle 1:2 ; clichés C. Nicolas.

### DK-48 – Øster Herupgård

|  |                                       |
|--|---------------------------------------|
| <b>Paroisse :</b> Dybe   | <b>Canton (-1970) :</b> Vandfuld      |
| <b>Comté (-1970) :</b> Ringkøbing  | <b>Commune (2007-) :</b> Lemvig       |
| <b>Fouilleur :</b>   | <b>Date de fouilles :</b> 1917        |
| <b>Type de sépulture :</b> individuelle  |                                       |
| <b>Architecture :</b>  |                                       |
| <b>Données anthropologiques :</b> inhumation ?   |                                       |
| <b>Pointes de flèches :</b> 2  |                                       |
| <b>Mobilier funéraire associé :</b><br>- Silex : 1 poignard (type II-B, n° 1)                                |                                       |
| <b>Attribution culturelle :</b> Néolithique final I  | <b>Datation :</b>                     |
| <b>Lieu de conservation :</b> Nationalmuseet, Copenhague   | <b>N° d'inventaire :</b> NM A.27380-2 |
| <b>Bibliographie :</b> Ebbesen, 2004, n° 64, Sarauw, 2007a, n° 58  |                                       |
| <b>Commentaire :</b> La sépulture réutilise un tumulus de la culture cordée ( <i>Single Grave Culture</i> ). |                                       |


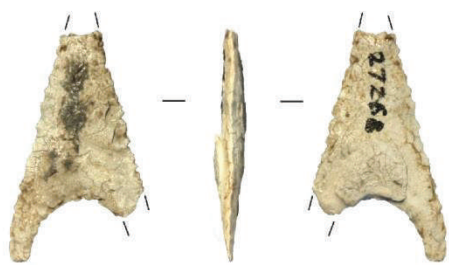



Planche 206 – Mobilier de la tombe de Øster Herupgård, Dybe, Vandfuld, Ringkøbing.  
 N° 1 : échelle 1:2 ; clichés C. Nicolas.

### DK-49 – Rammedige

|  |                                     |
|--|-------------------------------------|
| <b>Paroisse :</b> Ramme  | <b>Canton (-1970) :</b> Vandfuld    |
| <b>Comté (-1970) :</b> Ringkøbing  | <b>Commune (2007-) :</b> Lemvig     |
| <b>Fouilleur :</b> Jørgensen   | <b>Date de fouilles :</b> 1917      |
| <b>Type de sépulture :</b> individuelle  |                                     |
| <b>Architecture :</b>  |                                     |
| <b>Données anthropologiques :</b> crémation  |                                     |
| <b>Pointes de flèches :</b> 4  |                                     |
| <b>Mobilier funéraire associé :</b><br>- Silex brûlé : 1 poignard (type I, n° 1)   |                                     |
| <b>Attribution culturelle :</b> Néolithique final I                                | <b>Datation :</b>                   |
| <b>Lieu de conservation :</b> Nationalmuseet, Copenhague                           | <b>N° d'inventaire :</b> NM A.27268 |
| <b>Bibliographie :</b> Kunwald, 1954 ; Ebbesen, 2004, n° 65 ; Sarauw, 2007a, n° 59 |                                     |
| <b>Commentaire :</b> La sépulture réutilise un tumulus plus ancien.                |                                     |



DK-49-01




DK-49-02



DK-49-03



DK-49-04



1


3 cm



Planche 207 – Mobilier de la tombe de Rammedige, Ramme, Vandfuld, Ringkøbing.  
N° 1 : échelle 1:2 ; clichés C. Nicolas.

## DK-50 – Trust, Tumulus 12

|   |   |
|---|---|
| <b>Paroisse :</b> Tvilum  | <b>Canton (-1970) :</b> Gjern                 |
| <b>Comté (-1970) :</b> Skanderborg  | <b>Commune (2007-) :</b> Silkeborg            |
| <b>Fouilleur :</b>  | <b>Date de fouilles :</b> 1894                |
| <b>Type de sépulture :</b> individuelle   |   |
| <b>Architecture :</b> <ul style="list-style-type: none"><li>- Tumulus</li><li>- Empierrement, 4,5 x 2,5 m</li></ul>   |   |
| <b>Données anthropologiques :</b> inhumation, vestiges de squelette   |   |
| <b>Pointes de flèches :</b> 7   |   |
| <b>Mobilier funéraire associé :</b> <ul style="list-style-type: none"><li>- Bronze : 1 fragment d'anneau (n° 1)</li><li>- Silex : 1 poignard (type I-C, n° 2)</li></ul> |   |
| <b>Attribution culturelle :</b> Néolithique final I   | <b>Datation :</b>                             |
| <b>Lieu de conservation :</b> Nationalmuseet, Copenhague  | <b>N° d'inventaire :</b> NM A.12494-5, B.6022 |
| <b>Bibliographie :</b> Ebbesen, 2004, n° 49 ; Sarauw, 2007a, n° 45  |   |
| <b>Commentaire :</b>  |   |




**Planche 208 – Mobilier du tumulus 12 de Trust, Tvilum, Gjern, Skanderborg.**  
 N° 1 et 2 : échelle 1:2 ; clichés C. Nicolas.



## DK-51 – Tvilum, Tombe CS

|  |                                     |
|--|-------------------------------------|
| <b>Paroisse :</b> Tvilum   | <b>Canton (-1970) :</b> Gjern       |
| <b>Comté (-1970) :</b> Skanderborg   | <b>Commune (2007-) :</b> Silkeborg  |
| <b>Fouilleur :</b> C. Sønderby   | <b>Date de fouilles :</b> 1976      |
| <b>Type de sépulture :</b> individuelle  |                                     |
| <b>Architecture :</b><br>- Cairn, 4 x 2,2 x 0,9 m, orienté E-O<br>- Muret en pierres sèches (deux meules en réemploi)  |                                     |
| <b>Données anthropologiques :</b> inhumation ?   |                                     |
| <b>Pointes de flèches :</b> 2  |                                     |
| <b>Mobilier funéraire associé :</b><br>- Silex : 1 poignard (type I-D, n° 1)   |                                     |
| <b>Attribution culturelle :</b> Néolithique final I  | <b>Datation :</b>                   |
| <b>Lieu de conservation :</b> Silkeborg Museum, Silkeborg  | <b>N° d'inventaire :</b> SIM 459/75 |
| <b>Bibliographie :</b> Sønderby, 1976 ; Sarauw, 2007a, n° 42   |                                     |
| <b>Commentaire :</b> La sépulture réutilise un tumulus de la culture cordée ( <i>Single Grave Culture</i> ). Elle est elle-même recoupée par une tombe à pointe de flèche (DK-52). |                                     |



Plan des tombes de Tvilum, d'après Sønderby, 1976.

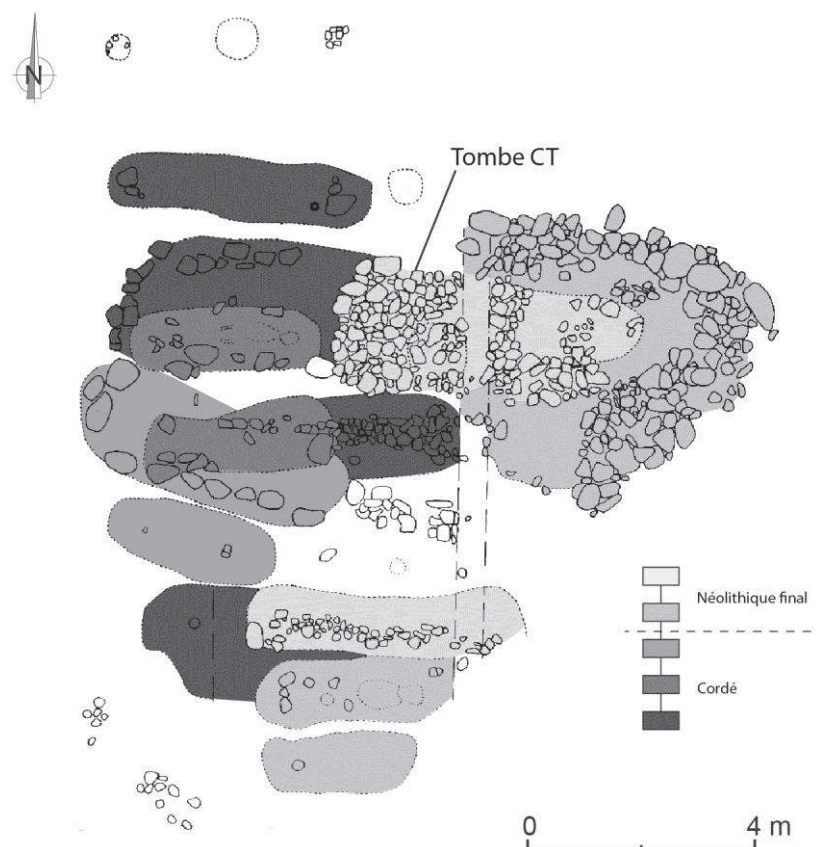


Planche 209 – Mobilier de la tombe CS de Tvillum, Tvillum, Gjærn, Skanderborg.  
 N° 1 : échelle 1:2 ; clichés C. Nicolas.

## DK-52 – Tvilum, Tombe CT

|   |                                     |
|---|-------------------------------------|
| <b>Paroisse :</b> Tvilum  | <b>Canton (-1970) :</b> Gjern       |
| <b>Comté (-1970) :</b> Skanderborg  | <b>Commune (2007-) :</b> Silkeborg  |
| <b>Fouilleur :</b> C. Sønderby  | <b>Date de fouilles :</b> 1976      |
| <b>Type de sépulture :</b> individuelle   |                                     |
| <b>Architecture :</b><br>- Empierrement (une meule en réemploi), 3,5 x 1,4 m, orienté E-O           |                                     |
| <b>Données anthropologiques :</b> inhumation ?  |                                     |
| <b>Pointes de flèches :</b> 1   |                                     |
| <b>Mobilier funéraire associé :</b><br>- Silex : 1 poignard (type II-B à retouche en écharpe, n° 1) |                                     |
| <b>Attribution culturelle :</b> Néolithique final I   | <b>Datation :</b>                   |
| <b>Lieu de conservation :</b> Silkeborg Museum, Silkeborg   | <b>N° d'inventaire :</b> SIM 459/75 |
| <b>Bibliographie :</b> Sønderby, 1976 ; Sarauw, 2007a, n° 43  |                                     |

**Commentaire :** La sépulture réutilise un tumulus de la culture cordée (*Single Grave Culture*). Elle recoupe une tombe à pointes de flèches (DK-51).



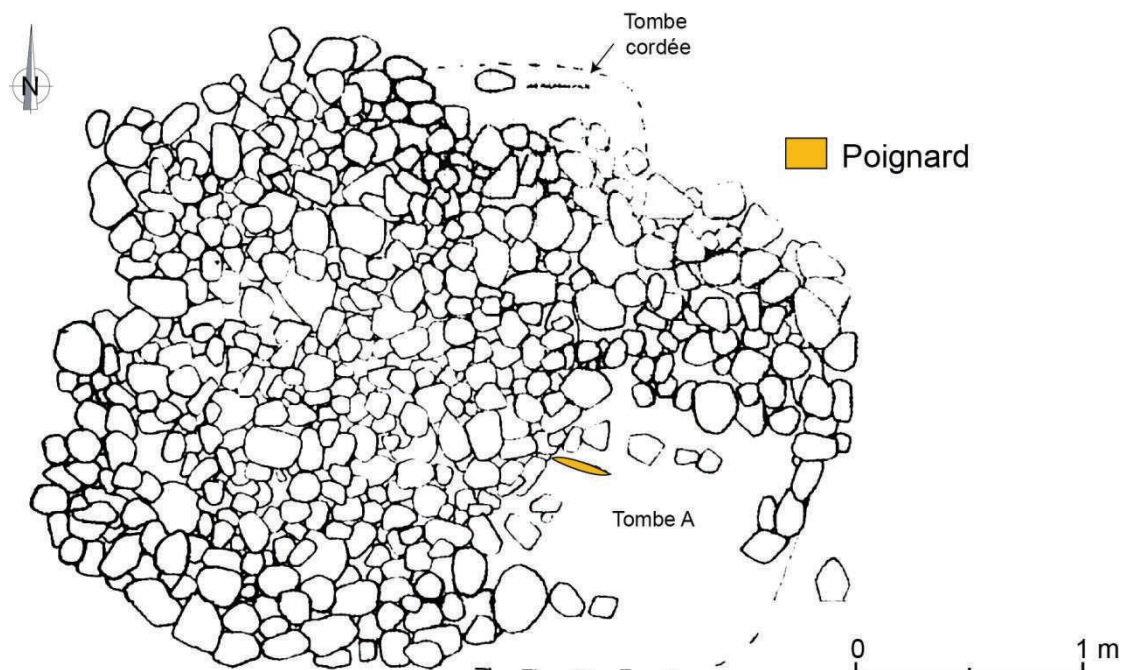
Plan des tombes de Tvilum, d'après Sønderby, 1976.



Planche 210 – Mobilier de la tombe CT de Tvilum, Tvilum, Gjern, Skanderborg.  
N° 1 : échelle 1:2 ; clichés C. Nicolas.

## DK-53 – Karolinelund, Tombe A

|   |                                      |
|---|--------------------------------------|
| <b>Paroisse</b> : Voel  | <b>Canton (-1970)</b> : Gjern        |
| <b>Comté (-1970)</b> : Skanderborg  | <b>Commune (2007-)</b> : Silkeborg   |
| <b>Fouilleur</b> : K. B. Jensen   | <b>Date de fouilles</b> : 1999       |
| <b>Type de sépulture</b> : individuelle   |                                      |
| <b>Architecture</b> :<br>- Empierrement, 2,8 x 1 m, orienté E-O   |                                      |
| <b>Données anthropologiques</b> : inhumation ?  |                                      |
| <b>Pointes de flèches</b> : 2   |                                      |
| <b>Mobilier funéraire associé</b> :<br>- Silex : 1 poignard (type II-A à retouche en écharpe, n° 1)   |                                      |
| <b>Attribution culturelle</b> : Néolithique final I   | <b>Datation</b> :                    |
| <b>Lieu de conservation</b> : Silkeborg Museum, Silkeborg   | <b>N° d'inventaire</b> : SIM 29/1998 |
| <b>Bibliographie</b> : Jensen, 1999 et 2002a ; Sarauw, 2007a, n° 49   |                                      |
| <b>Commentaire</b> : La sépulture réutilise un tumulus de la culture cordée ( <i>Single Grave Culture</i> ). Elle se trouve au-dessus d'une tombe à pointes de flèches (DK-54). |                                      |



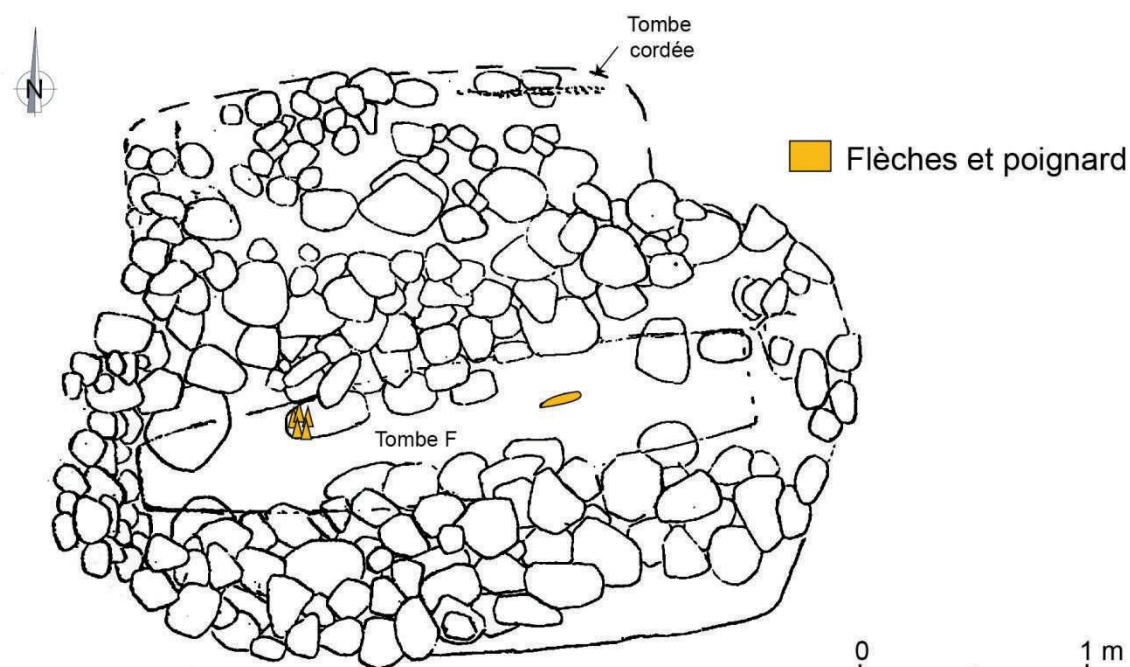
Plan de la tombe, d'après Jensen, 2002a.



Planche 211 – Mobilier de la tombe A de Karolinelund, Voel, Gjern, Skanderborg.  
N° 1 : échelle 1:2 ; clichés C. Nicolas.

## DK-54 – Karolinelund, Tombe F

|  |                                      |
|--|--------------------------------------|
| <b>Paroisse :</b> Voel   | <b>Canton (-1970) :</b> Gjern        |
| <b>Comté (-1970) :</b> Skanderborg   | <b>Commune (2007-) :</b> Silkeborg   |
| <b>Fouilleur :</b> K. B. Jensen  | <b>Date de fouilles :</b> 1999       |
| <b>Type de sépulture :</b> individuelle  |                                      |
| <b>Architecture :</b><br>- Empierrement<br>- Cercueil en bois, 2,7 x 0,6 m, orienté E-O  |                                      |
| <b>Données anthropologiques :</b> inhumation ?   |                                      |
| <b>Pointes de flèches :</b> 5  |                                      |
| <b>Mobilier funéraire associé :</b><br>- Silex : 1 poignard (type I-B, n° 1)   |                                      |
| <b>Attribution culturelle :</b> Néolithique final I  | <b>Datation :</b>                    |
| <b>Lieu de conservation :</b> Silkeborg Museum, Silkeborg  | <b>N° d'inventaire :</b> SIM 29/1998 |
| <b>Bibliographie :</b> Jensen, 1999 et 2002a ; Sarauw, 2007a, n° 48  |                                      |
| <b>Commentaire :</b> La sépulture réutilise un tumulus de la culture cordée ( <i>Single Grave Culture</i> ). Elle se trouve au-dessous d'une tombe à pointes de flèches (DK-53). |                                      |



Plan de la tombe, d'après Jensen, 2002a.


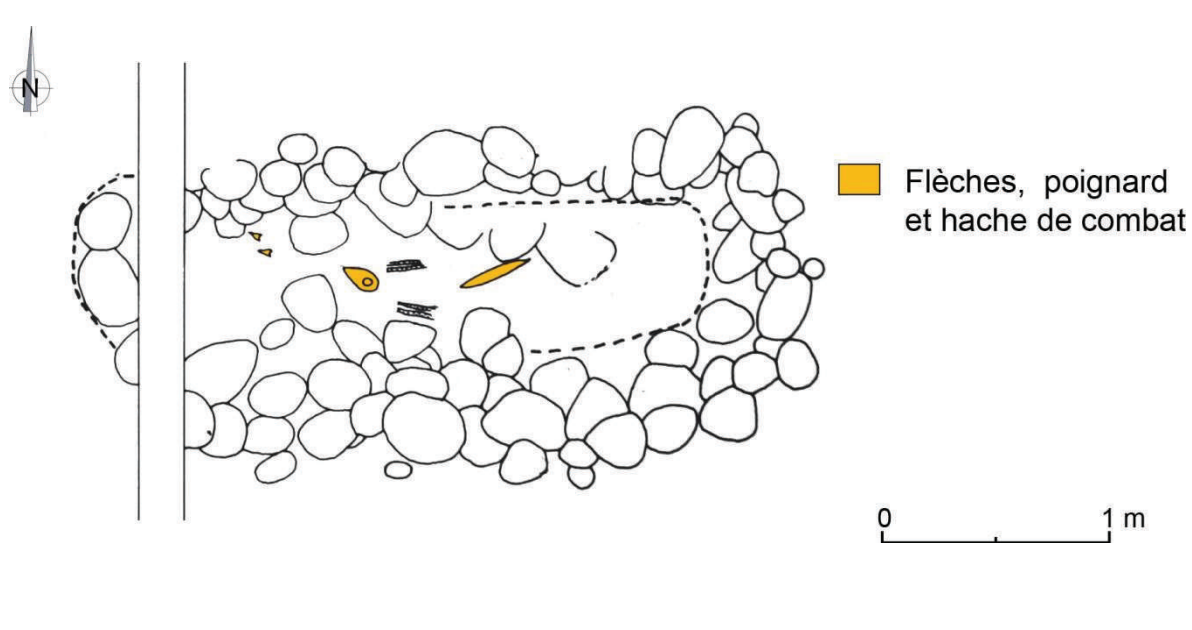


Planche 212 – Mobilier de la tombe F de Karolinelund, Voel, Gjærn, Skanderborg.  
 N° 1 : échelle 1:2 ; clichés C. Nicolas.



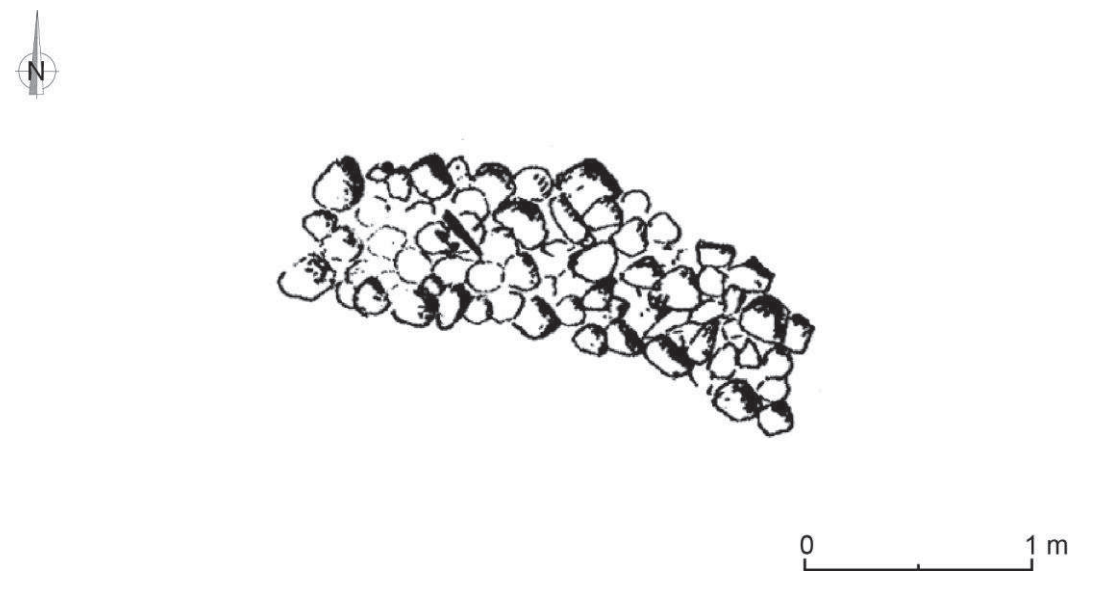
## DK-55 – Vinding, Tombe O


|  |  |
|--|--|
| <b>Paroisse :</b> Vinding  | <b>Canton (-1970) :</b> Tyrsting   |
| <b>Comté (-1970) :</b> Skanderborg   | <b>Commune (2007-) :</b> Silkeborg   |
| <b>Fouilleur :</b> C. Sønderby   | <b>Date de fouilles :</b> 1977   |
| <b>Type de sépulture :</b> individuelle  |  |
| <b>Architecture :</b><br><ul style="list-style-type: none"> <li>- Empierrement, 3,5 x 1,8 m</li> <li>- Cercueil en bois (de chêne ?), 2 x 0,5 m, orienté E-O</li> </ul>  |  |
| <b>Données anthropologiques :</b> inhumation, squelette sur le dos, la tête à l'est  |  |
| <b>Pointes de flèches :</b> 4  |  |
| <b>Mobilier funéraire associé :</b><br><ul style="list-style-type: none"> <li>- Céramique : 1 vase tronconique (n° 1)</li> <li>- Silex : 1 poignard (type I-C, n° 3)</li> <li>- Pierre polie : 1 hache de combat (n° 2)</li> </ul> |  |
| <b>Attribution culturelle :</b> Néolithique final I  | <b>Datation :</b> 3750 ± 85 BP (K-2962), soit 2459-1950 cal BC (95,4 %), charbon de bois ; 3740 ± 85 BP (K-2963), soit 2458-1938 cal BC (95,4 %), charbon de bois ; 3880 ± 85 BP (K-2964), soit 2577-2058 cal BC (95,4 %), charbon de bois |
| <b>Lieu de conservation :</b> Silkeborg Museum, Silkeborg  | <b>N° d'inventaire :</b> SIM 268/75  |
| <b>Bibliographie :</b> Sønderby, 1977 ; Vandkilde, 1996 ; Sarauw, 2007a, n° 44   |  |
| <b>Commentaire :</b> La sépulture réutilise un tumulus de la culture cordée ( <i>Single Grave Culture</i> ).   |  |
|  <p style="text-align: right;">■ Flèches, poignard et hache de combat</p> <p style="text-align: right;">0 ————— 1 m</p>                        |  |
| Plan de la tombe, d'après Sønderby, 1977.  |  |



**Planche 213 – Mobilier de la tombe O de Vinding, Vinding, Tyrsting, Skanderborg.**  
 N° 1 à 3 : échelle 1:2 ; clichés C. Nicolas.

## DK-56 – Østbirk, Tombe 4

|   |                                       |
|---|---------------------------------------|
| <b>Paroisse</b> : Østbirk   | <b>Canton (-1970)</b> : Voer          |
| <b>Comté (-1970)</b> : Skanderborg  | <b>Commune (2007-)</b> : Horsens      |
| <b>Fouilleur</b> : M. Kristensen  | <b>Date de fouilles</b> : 1896        |
| <b>Type de sépulture</b> : individuelle   |                                       |
| <b>Architecture</b> :<br><ul style="list-style-type: none"> <li>- Tumulus 19,5 de diamètre x 1,1 m de hauteur</li> <li>- Empierrement, 2,3 x 0,6 x 0,15 m, orienté E-O</li> </ul>         |                                       |
| <b>Données anthropologiques</b> : inhumation ?  |                                       |
| <b>Pointes de flèches</b> : 4   |                                       |
| <b>Mobilier funéraire associé</b> :<br><ul style="list-style-type: none"> <li>- Silex : 1 poignard (type I, n° 1)</li> <li>- Ambre : 1 pendeloque</li> </ul>                              |                                       |
| <b>Attribution culturelle</b> : Néolithique final I   | <b>Datation</b> :                     |
| <b>Lieu de conservation</b> : Nationalmuseet, Copenhague  | <b>N° d'inventaire</b> : NM A.15095-8 |
| <b>Bibliographie</b> : archives du Nationalmuseet, Copenhague ; Ebbesen, 2004, n° 51, Sarauw, 2007a, n° 46  |                                       |
| <b>Commentaire</b> : Le tumulus recouvre plusieurs sépultures.  |                                       |
|  <p style="text-align: center;">Plan de la tombe, d'après archives du Nationalmuseet, Copenhague.</p> |                                       |



**Planche 214 – Mobilier de la tombe 4 de Østbirk, Østbirk, Voer, Skanderborg.**  
 N° 1 : échelle 1:2 ; clichés C. Nicolas.

### DK-57 – Plovstrup

|  |                                       |
|--|---------------------------------------|
| <b>Paroisse :</b> Tørring  | <b>Canton (-1970) :</b> Vrads         |
| <b>Comté (-1970) :</b> Skanderborg   | <b>Commune (2007-) :</b> Hedensted    |
| <b>Fouilleur :</b> F. Kristensen   | <b>Date de fouilles :</b> 1895        |
| <b>Type de sépulture :</b> individuelle  |                                       |
| <b>Architecture :</b> <ul style="list-style-type: none"><li>- Tumulus</li><li>- Empierrement, 0,7 m de hauteur</li><li>- Fosse 3 x 1,2 m, orientée E-O</li></ul> |                                       |
| <b>Données anthropologiques :</b> inhumation ?   |                                       |
| <b>Pointes de flèches :</b> 1  |                                       |
| <b>Mobilier funéraire associé :</b> <ul style="list-style-type: none"><li>- Silex : 1 poignard (type I-A/B, n° 1)</li></ul>                                      |                                       |
| <b>Attribution culturelle :</b> Néolithique final I  | <b>Datation :</b>                     |
| <b>Lieu de conservation :</b> Nationalmuseet, Copenhague   | <b>N° d'inventaire :</b> NM A.34024-5 |
| <b>Bibliographie :</b> Ebbesen, 2004, n° 52, Sarauw, 2007a, n° 47  |                                       |
| <b>Commentaire :</b>   |                                       |



DK-57-01



1

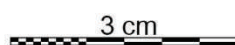
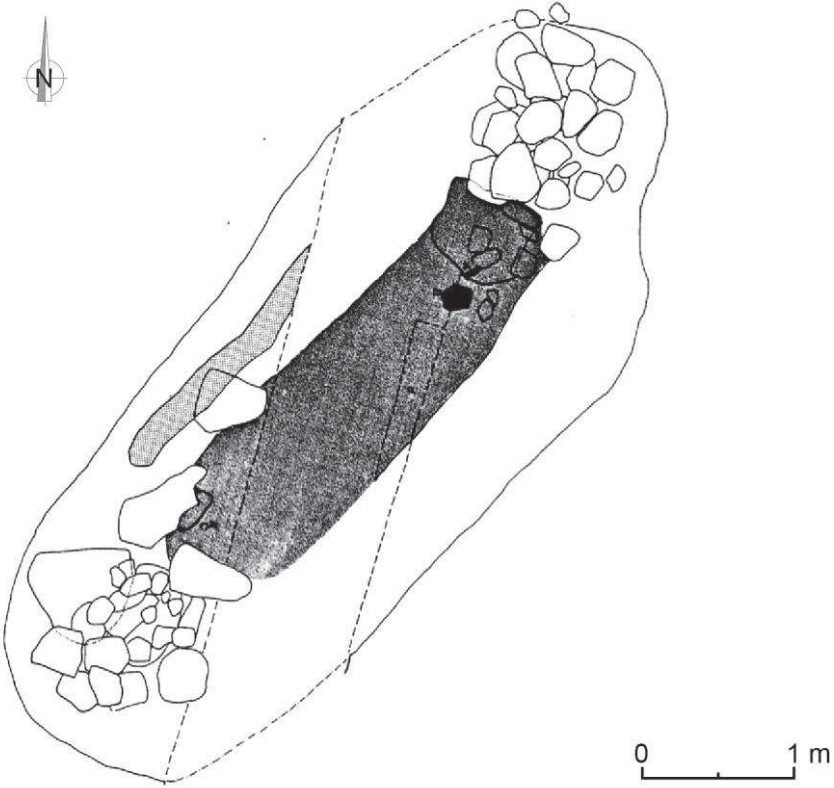



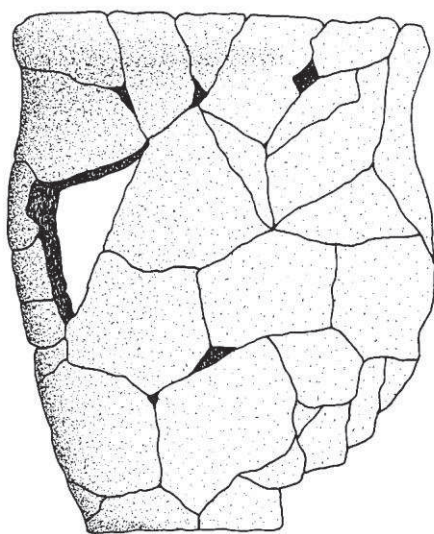
Planche 215 – Mobilier du tumulus de Plovstrup, Tørring, Vrads, Skanderborg.  
N° 1 : échelle 1:2 ; clichés C. Nicolas.

## DK-58 – Ølmoose Huse

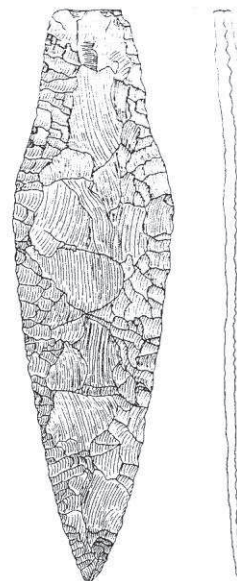
|   |                                       |
|---|---------------------------------------|
| <b>Paroisse :</b> Haraldsted  | <b>Canton (-1970) :</b> Ringsted      |
| <b>Comté (-1970) :</b> Sorø   | <b>Commune (2007-) :</b> Ringsted     |
| <b>Fouilleur :</b> P. Siemen  | <b>Date de fouilles :</b> 1977        |
| <b>Type de sépulture :</b> individuelle   |                                       |
| <b>Architecture :</b><br><ul style="list-style-type: none"> <li>- Empierrement</li> <li>- Fosse, 5,9 x 2,4 x 0,9 m, orientée NE-SO</li> </ul>                       |                                       |
| <b>Données anthropologiques :</b> inhumation ?  |                                       |
| <b>Pointes de flèches :</b> 1   |                                       |
| <b>Mobilier funéraire associé :</b><br><ul style="list-style-type: none"> <li>- Céramique : 1 vase (n° 1)</li> <li>- Silex : 1 poignard (type V-B, n° 2)</li> </ul> |                                       |
| <b>Attribution culturelle :</b> Néolithique final II/Bronze I   | <b>Datation :</b>                     |
| <b>Lieu de conservation :</b> Nationalmuseet, Copenhague  | <b>N° d'inventaire :</b> NM A.50974-6 |
| <b>Bibliographie :</b> Siemen, 1978 ; Ebbesen, 2004, n° 7   |                                       |
| <b>Commentaire :</b>  |                                       |
|   |                                       |
| Plan de la tombe, d'après Siemen, 1978  |                                       |



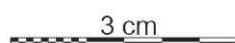
DK-58-01



1



2

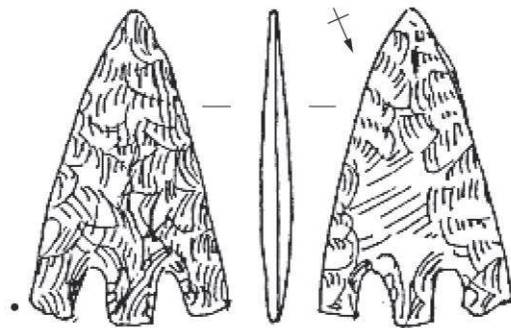


**Planche 216 – Mobilier de la tombe de Ølmoose Huse, Haraldsted, Ringsted, Sorø.**  
N° 1 et 2 : échelle 1:2 ; d'après Siemen, 1978.



### DK-59 – Juelsberg

|  |                                     |
|--|-------------------------------------|
| <b>Paroisse :</b> Avnslev                                | <b>Canton (-1970) :</b> Vindinge    |
| <b>Comté (-1970) :</b> Svendborg                         | <b>Commune (2007-) :</b> Nyborg     |
| <b>Fouilleur :</b> C. J. Becker                          | <b>Date de fouilles :</b> 1939      |
| <b>Type de sépulture :</b> collective                    |                                     |
| <b>Architecture :</b><br>- Ciste                         |                                     |
| <b>Données anthropologiques :</b> inhumation ?           |                                     |
| <b>Pointes de flèches :</b> 1                            |                                     |
| <b>Mobilier funéraire associé :</b>                      |                                     |
| <b>Attribution culturelle :</b> Campaniforme             | <b>Datation :</b>                   |
| <b>Lieu de conservation :</b> Nationalmuseet, Copenhague | <b>N° d'inventaire :</b> NM A.38670 |
| <b>Bibliographie :</b> Lomborg, 1973                     |                                     |
| <b>Commentaire :</b>                                     |                                     |

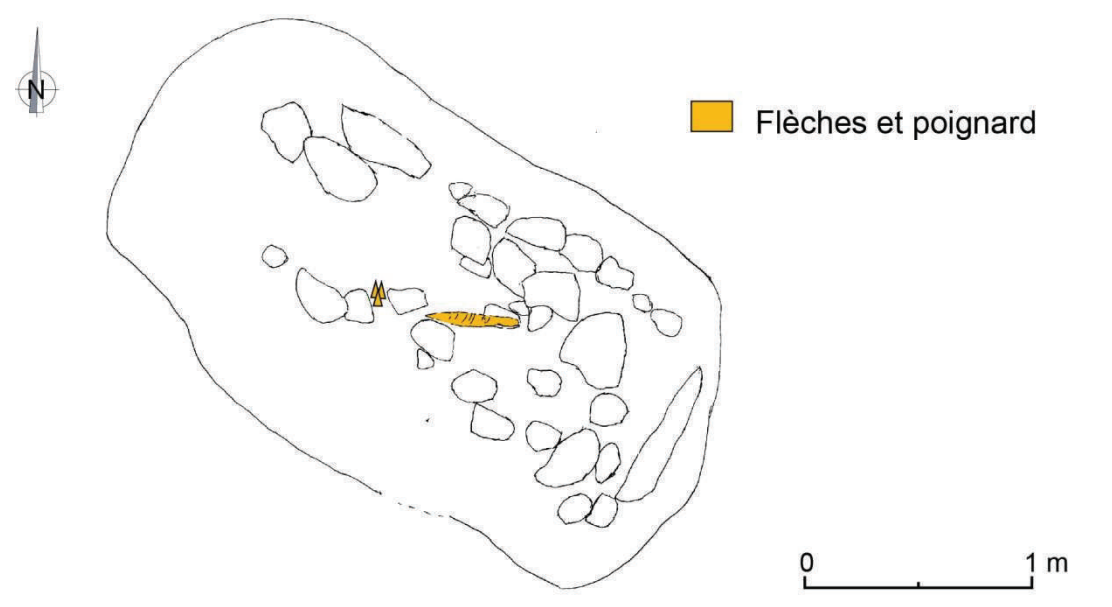


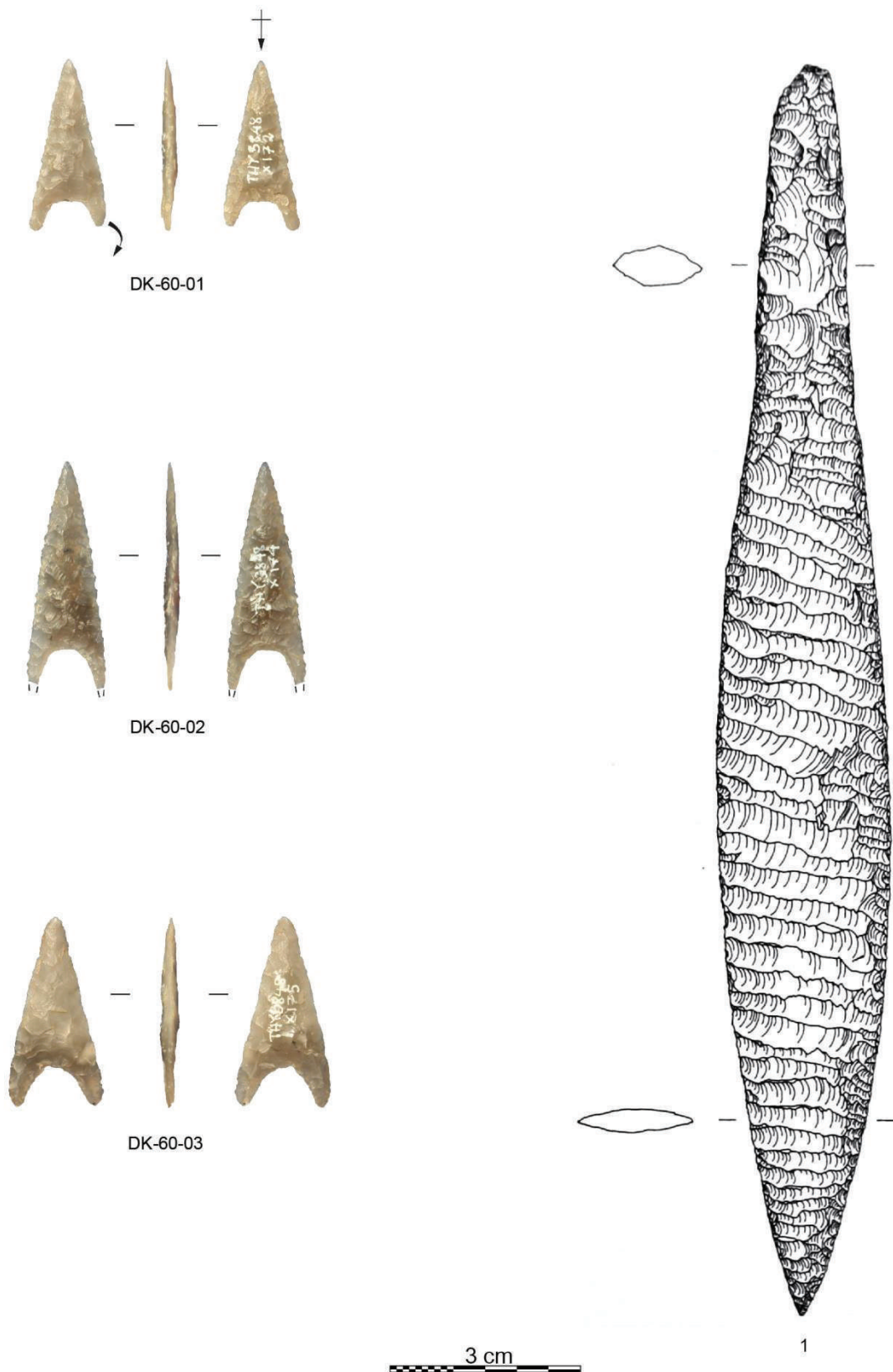
DK-59-01



**Planche 217 – Flèche de la ciste de Juelsberg, Avnslev, Vindinge, Svendborg.**  
D'après Lomborg, 1973.

## DK-60 – Visby, Tombe N8

|  |   |
|--|---|
| <b>Paroisse</b> : Visby  | <b>Canton (-1970)</b> : Hassing         |
| <b>Comté (-1970)</b> : Thisted   | <b>Commune (2007-)</b> : Thisted        |
| <b>Fouilleur</b> : B. H. Nielsen   | <b>Date de fouilles</b> : 1999          |
| <b>Type de sépulture</b> : individuelle  |   |
| <b>Architecture</b> : <ul style="list-style-type: none"> <li>- Tumulus</li> <li>- Cercueil en bois ?</li> <li>- Empierrement</li> <li>- Fosse 3 x 1,6 m, orientée NO-SE</li> </ul> |   |
| <b>Données anthropologiques</b> : inhumation ?   |   |
| <b>Pointes de flèches</b> : 3  |   |
| <b>Mobilier funéraire associé</b> : <ul style="list-style-type: none"> <li>- Silex : 1 poignard (type I-C, n° 1)</li> </ul>  |   |
| <b>Attribution culturelle</b> : Néolithique final I  | <b>Datation</b> :                       |
| <b>Lieu de conservation</b> : Thisted Museum, Thisted  | <b>N° d'inventaire</b> : THY 3848x172-7 |
| <b>Bibliographie</b> : Nielsen, 1999a et 1999b ; Sarauw, 2007a, n° 9   |   |
| <b>Commentaire</b> :   |   |
|  <p style="text-align: center;">Plan de la tombe, d'après Nielsen, 1999a</p>                   |   |



**Planche 218 – Mobilier de la tombe N8 du tumulus de Visby, Visby, Hassing, Thisted.**  
 N° 1 : échelle 1:2 ; DK-60-01 à DK-60-03, clichés C. Nicolas ; n° 1, d'après Nielsen, 1999a.

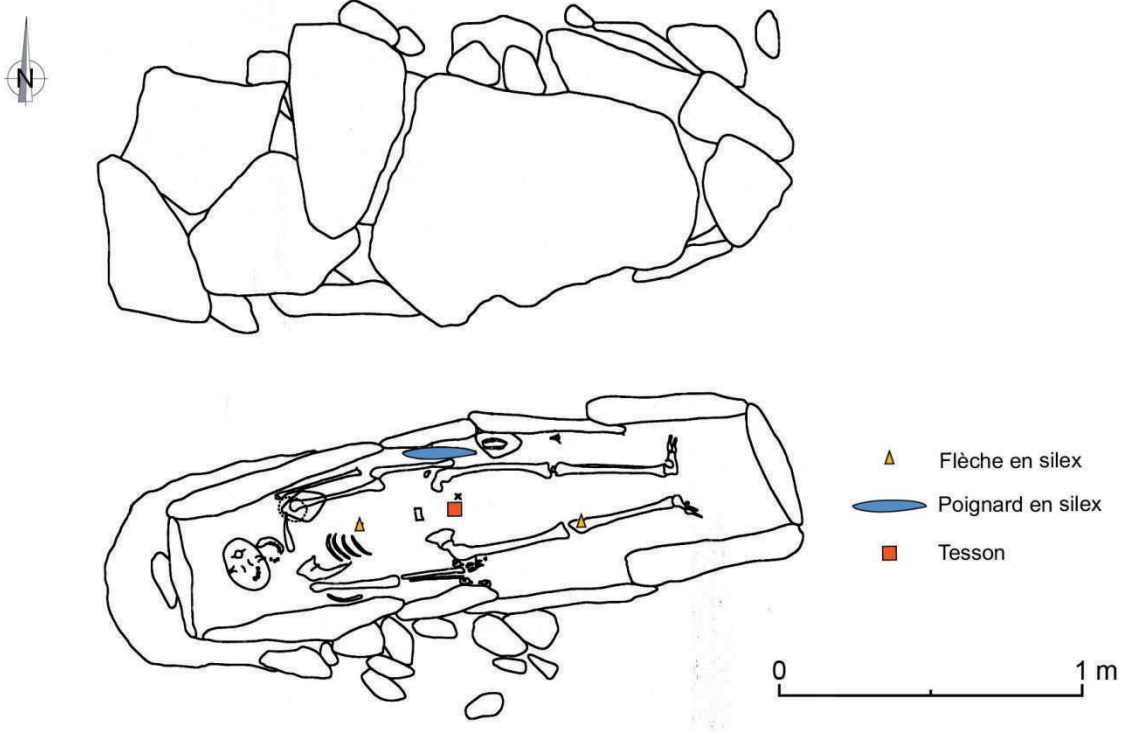
### DK-61 – Bjergby

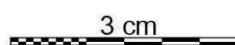
|  |                                     |
|--|-------------------------------------|
| <b>Paroisse :</b> Bjergby  | <b>Canton (-1970) :</b> Morsø Nørre |
| <b>Comté (-1970) :</b> Thisted   | <b>Commune (2007-) :</b> Morsø      |
| <b>Fouilleur :</b> B. H. Nielsen   | <b>Date de fouilles :</b> 1999      |
| <b>Type de sépulture :</b> individuelle                                      |                                     |
| <b>Architecture :</b><br>- Tombe en pierre                                   |                                     |
| <b>Données anthropologiques :</b> inhumation ?                               |                                     |
| <b>Pointes de flèches :</b> 2  |                                     |
| <b>Mobilier funéraire associé :</b><br>- Silex : 1 poignard (type I-B, n° 1) |                                     |
| <b>Attribution culturelle :</b> Néolithique final I                          | <b>Datation :</b>                   |
| <b>Lieu de conservation :</b> Morslands Historike Museum, Nykøbing Mors      | <b>N° d'inventaire :</b> MHM        |
| <b>Bibliographie :</b> archives du Morslands Historike Museum, Nykøbing Mors |                                     |
| <b>Commentaire :</b>   |                                     |



Planche 219 – Mobilier de la tombe de Bjergby, Bjergby, Morsø Nørre, Thisted.  
 N° 1 : échelle 1:2 ; clichés C. Nicolas.

## DK-62 – Højsager

|   |                                     |
|---|-------------------------------------|
| <b>Paroisse :</b> Bjergby   | <b>Canton (-1970) :</b> Morsø Nørre |
| <b>Comté (-1970) :</b> Thisted  | <b>Commune (2007-) :</b> Morsø      |
| <b>Fouilleur :</b> P. C. O. Nørgaard  | <b>Date de fouilles :</b> 1966      |
| <b>Type de sépulture :</b> individuelle   |                                     |
| <b>Architecture :</b> <ul style="list-style-type: none"> <li>- Tumulus</li> <li>- Empierrement</li> <li>- Plusieurs dalles de couverture</li> <li>- Coffre, fait de dix dalles de chant, 1,9 x 0,4 m, orienté E-O, pavement</li> <li>- Fosse</li> </ul> |                                     |
| <b>Données anthropologiques :</b> inhumation, 1 squelette corpulent (homme, 30-40 ans), sur le dos, la tête à l'ouest et 1 fragment de fémur d'un second individu   |                                     |
| <b>Pointes de flèches :</b> 2   |                                     |
| <b>Mobilier funéraire associé :</b> <ul style="list-style-type: none"> <li>- Silex : 1 poignard (type I-C, n° 1)</li> </ul>   |                                     |
| <b>Attribution culturelle :</b> Néolithique final I   | <b>Datation :</b>                   |
| <b>Lieu de conservation :</b> Morslands Historike Museum, Nykøbing Mors   | <b>N° d'inventaire :</b> MHM x44    |
| <b>Bibliographie :</b> Nørgaard, 1967 ; Ebbesen, 2004, n° 13, et 2005 ; Sarauw, 2007a, n° 4   |                                     |
| <b>Commentaire :</b>  |                                     |
|  <p style="text-align: center;">Plan du système de couverture et de la tombe avec le squelette,<br/>d'après Ebbesen, 2005.</p>                                      |                                     |



**Planche 220 – Mobilier de la tombe de Højsager, Bjergby, Morsø Nørre, Thisted.**  
N° 1 : échelle 1:2 ; clichés C. Nicolas.



### DK-63 – Trinddøjs

|   |                                       |
|---|---------------------------------------|
| <b>Paroisse</b> : Lødderup  | <b>Canton (-1970)</b> : Morsø Sønder  |
| <b>Comté (-1970)</b> : Thisted  | <b>Commune (2007-)</b> : Morsø        |
| <b>Fouilleur</b> : M. M. Reffsgaard   | <b>Date de fouilles</b> : av. 1948    |
| <b>Type de sépulture</b> : individuelle   |                                       |
| <b>Architecture</b> : <ul style="list-style-type: none"><li>- Quatre pierres de couverture</li><li>- Coffre, fait de huit dalles de chant, 2 x 0,6 x 0,4 m, orienté E-O</li></ul> |                                       |
| <b>Données anthropologiques</b> : inhumation ?  |                                       |
| <b>Pointes de flèches</b> : 3   |                                       |
| <b>Mobilier funéraire associé</b> : <ul style="list-style-type: none"><li>- Silex : 1 poignard (type I-C, n° 1)</li></ul>   |                                       |
| <b>Attribution culturelle</b> : Néolithique final I   | <b>Datation</b> :                     |
| <b>Lieu de conservation</b> : Nationalmuseet, Copenhague  | <b>N° d'inventaire</b> : NM A.31166-8 |
| <b>Bibliographie</b> : Ebbesen, 2004, n° 14 ; Sarauw, 2007a, n° 5   |                                       |
| <b>Commentaire</b> : La tombe réutilise le tumulus d'une sépulture mégalithique.  |                                       |


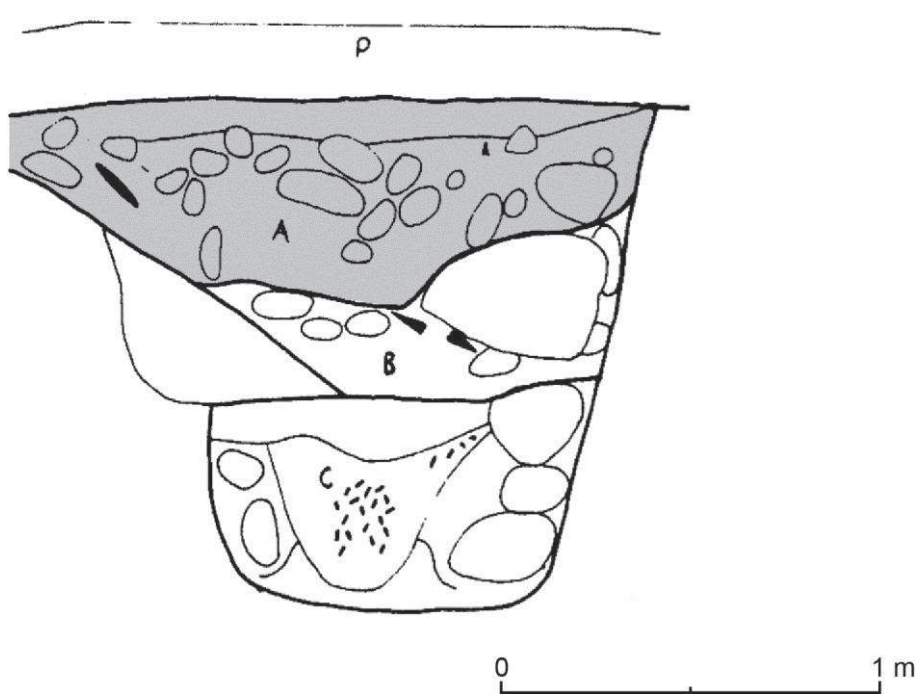


Planche 221 – Mobilier de la tombe de Trinddøjs, Lødderup, Morsø Sønder, Thisted.  
 N° 1 : échelle 1:2 ; clichés C. Nicolas.

## DK-64 – Fjallerslev, Tombe A


|  |  |
|--|--|
| <b>Paroisse :</b> Ovtrup   | <b>Canton (-1970) :</b> Morsø Sønder   |
| <b>Comté (-1970) :</b> Thisted   | <b>Commune (2007-) :</b> Morsø   |
| <b>Fouilleur :</b> J. Simonsen   | <b>Date de fouilles :</b> 1977   |
| <b>Type de sépulture :</b> individuelle  |  |
| <b>Architecture :</b><br>- Empierrement  |  |
| <b>Données anthropologiques :</b> inhumation ?   |  |
| <b>Pointes de flèches :</b> 1  |  |
| <b>Mobilier funéraire associé :</b><br>- Silex : 1 poignard (type I-B, n° 1)   |  |
| <b>Attribution culturelle :</b> Néolithique final I  | <b>Datation :</b> 3840 ± 85 BP (K-3015), soit 2562-2037 cal BC (95,4 %), charbon ; 3890 ± 90 BP (K-3016), soit 2620-2048 cal BC (95,4 %), charbon ; 3920 ± 85 BP (K-3017), soit 2832-2141 cal BC (95,4 %), charbon |
| <b>Lieu de conservation :</b>  | <b>N° d'inventaire :</b>   |
| <b>Bibliographie :</b> Simonsen, 1978 ; Vandkilde, 1996 ; Sarauw, 2007a, n° 33                                       |  |
| <b>Commentaire :</b> La sépulture réutilise la fosse de deux tombes précédentes. Le tout est recouvert d'un tumulus. |  |
|                                  |  |
| Coupe de la tombe, d'après Simonsen, 1978  |  |



DK-64-01



1

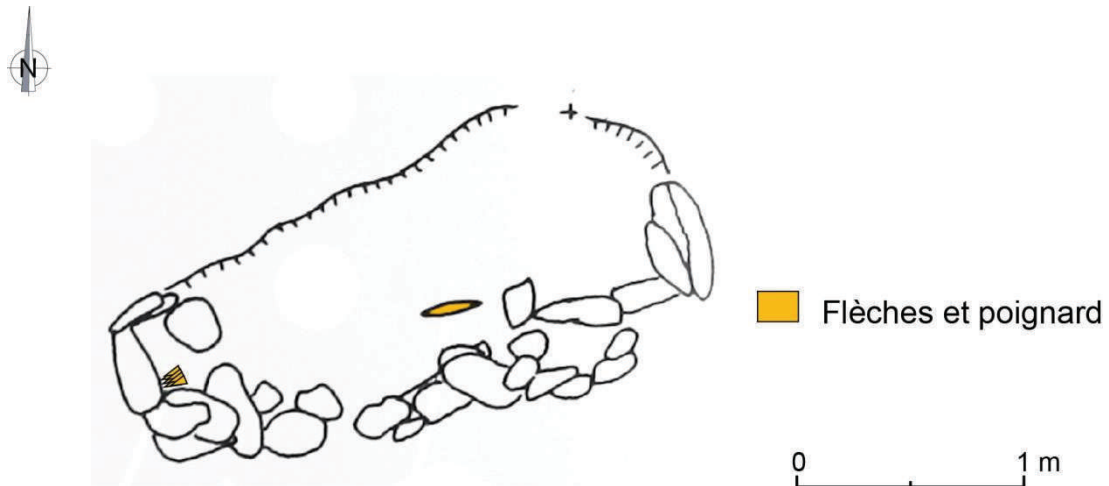


**Planche 222 – Mobilier de la tombe A de Fjallerslev, Ovtrup, Morsø Sønder, Thisted.**  
N° 1 : échelle 1:2 ; d'après Simonsen, 1978.

## DK-65 – Rakkeby Hede

|  |                                      |
|--|--------------------------------------|
| <b>Paroisse</b> : Rakkeby  | <b>Canton (-1970)</b> : Morsø Sønder |
| <b>Comté (-1970)</b> : Thisted   | <b>Commune (2007-)</b> : Morsø       |
| <b>Fouilleur</b> : P. Mikkelsen  | <b>Date de fouilles</b> : 1998       |
| <b>Type de sépulture</b> : individuelle  |                                      |
| <b>Architecture</b> :<br><ul style="list-style-type: none"> <li>- Tumulus</li> <li>- Cercle de pierre, 11 m de diamètre</li> <li>- Empierrement</li> <li>- Fosse, 2,6 x 1 m, orientée E-O</li> </ul> |                                      |
| <b>Données anthropologiques</b> : inhumation ?   |                                      |
| <b>Pointes de flèches</b> : 7  |                                      |
| <b>Mobilier funéraire associé</b> :<br><ul style="list-style-type: none"> <li>- Silex : 1 poignard (type I-C, n° 1)</li> </ul>   |                                      |
| <b>Attribution culturelle</b> : Néolithique final I  | <b>Datation</b> :                    |
| <b>Lieu de conservation</b> : Morslands Historike Museum, Nykøbing Mors  | <b>N° d'inventaire</b> : MHM 2616    |
| <b>Bibliographie</b> : Mikkelsen, 1998a et 1998b ; Sarauw, 2007a, n° 8   |                                      |

**Commentaire :**



Plan de la tombe, d'après Mikkelsen, 1998a.



DK-65-01



DK-65-02



DK-65-03



DK-65-04



DK-65-05



DK-65-06



DK-65-07



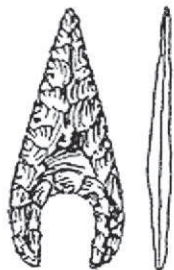
3 cm

1


**Planche 223 – Mobilier du tumulus de Rakkeby Hede, Rakkeby, Morsø Sønder, Thisted.**  
N° 1 : échelle 1:2 ; clichés C. Nicolas.

### DK-66 – Odby, Tombe A

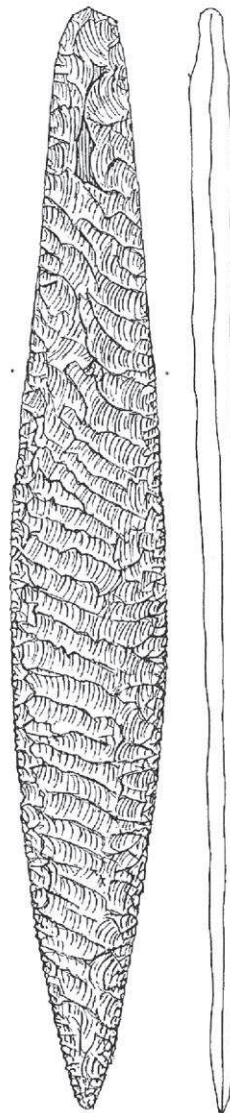
|  |                                       |
|--|---------------------------------------|
| <b>Paroisse :</b> Odby   | <b>Canton (-1970) :</b> Refs          |
| <b>Comté (-1970) :</b> Thisted   | <b>Commune (2007-) :</b> Struer       |
| <b>Fouilleur :</b>   | <b>Date de fouilles :</b> 1910        |
| <b>Type de sépulture :</b> individuelle  |                                       |
| <b>Architecture :</b> <ul style="list-style-type: none"><li>- Tumulus</li><li>- Empierrement</li></ul>   |                                       |
| <b>Données anthropologiques :</b> inhumation ?   |                                       |
| <b>Pointes de flèches :</b> 1  |                                       |
| <b>Mobilier funéraire associé :</b> <ul style="list-style-type: none"><li>- Silex : 1 poignard (type I-C, n° 2)</li><li>- Ambre : 1 perle (n° 1)</li></ul> |                                       |
| <b>Attribution culturelle :</b> Néolithique final I  | <b>Datation :</b>                     |
| <b>Lieu de conservation :</b> Nationalmuseet, Copenhague   | <b>N° d'inventaire :</b> NM A.26846-8 |
| <b>Bibliographie :</b> Ebbesen, 1995 et 2004, n° 16 ; Sarauw, 2007a, n° 6  |                                       |
| <b>Commentaire :</b>   |                                       |



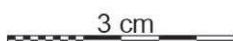
DK-66-01



1



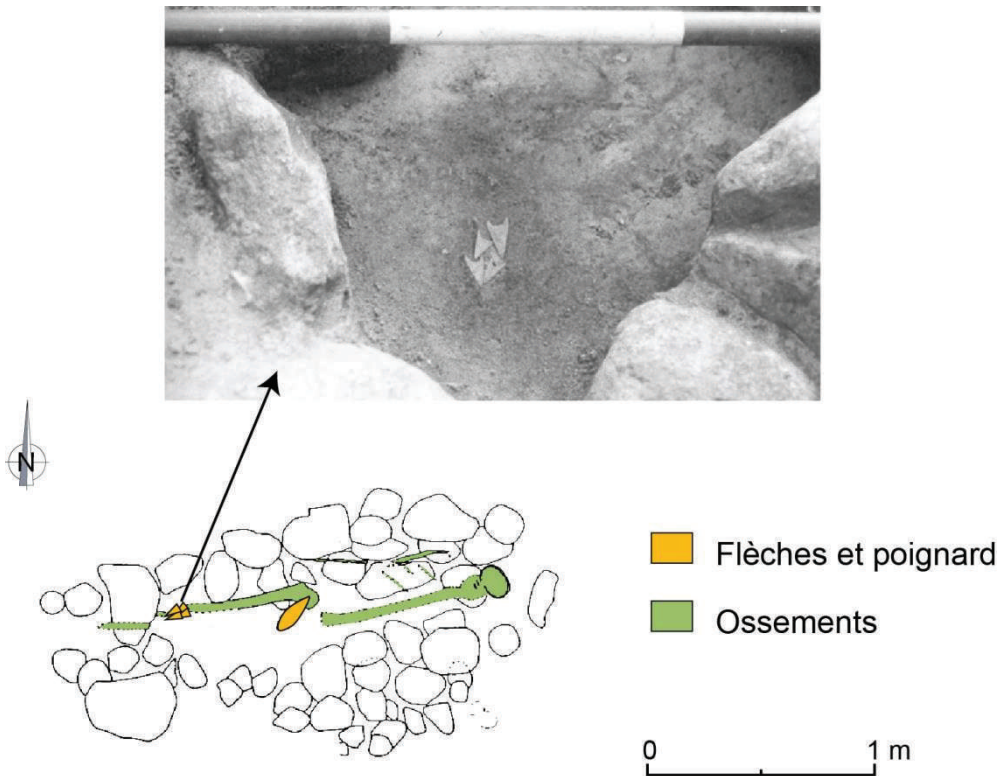
2



**Planche 224 – Mobilier de la tombe A de Odby, Odby, Refs, Thisted.**  
N° 1 et 2 : échelle 1:2 ; d'après Ebbesen, 1995.



## DK-67 – Tåbel Renseanlæg

|  |                                       |
|--|---------------------------------------|
| <b>Paroisse :</b> Vestervig  | <b>Canton (-1970) :</b> Refs          |
| <b>Comté (-1970) :</b> Thisted   | <b>Commune (2007-) :</b> Thisted      |
| <b>Fouilleur :</b> A. Bjerrekær  | <b>Date de fouilles :</b> 1994        |
| <b>Type de sépulture :</b> individuelle  |                                       |
| <b>Architecture :</b><br>- Empierrement<br>- Fosse, 2,7 x 1,45 x 0,8 m, orientée E-O   |                                       |
| <b>Données anthropologiques :</b> inhumation, 1 homme  |                                       |
| <b>Pointes de flèches :</b> 7  |                                       |
| <b>Mobilier funéraire associé :</b><br>- Silex : 1 poignard (type I-A, n° 1)   |                                       |
| <b>Attribution culturelle :</b> Néolithique final I  | <b>Datation :</b>                     |
| <b>Lieu de conservation :</b> Thisted Museum, Thisted  | <b>N° d'inventaire :</b> THY 3409x20A |
| <b>Bibliographie :</b> Bjerrekær 1994a, 1994b et 1994c ; Sarauw, 2007a, n° 7   |                                       |
| <b>Commentaire :</b>   |                                       |
|  <p style="text-align: center;">Plan de la tombe, d'après Bjerrekær 1994a,<br/>et disposition des pointes de flèches, d'après Bjerrekær 1994b.</p> |                                       |


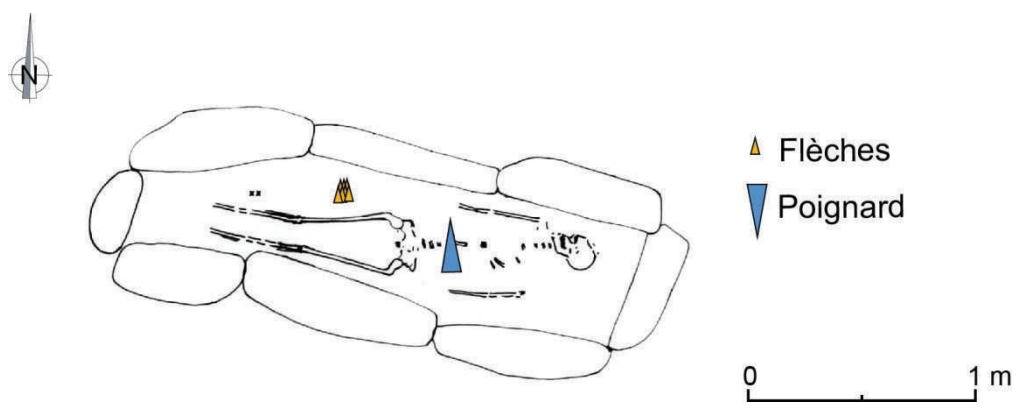
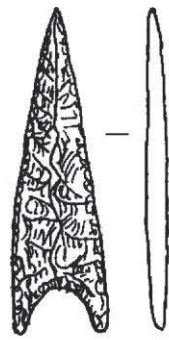


Planche 225 – Mobilier de la tombe de Tåbel Renseanlæg, Vestervig, Refs, Thisted.  
 N° 1 : échelle 1:2 ; clichés C. Nicolas.

## DK-68 – Vestervig, Tombe C

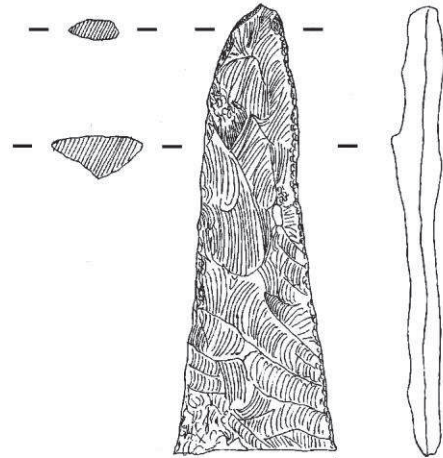
|  |                                      |
|--|--------------------------------------|
| <b>Paroisse :</b> Vestervig  | <b>Canton (-1970) :</b> Refs         |
| <b>Comté (-1970) :</b> Thisted   | <b>Commune (2007-) :</b> Thisted     |
| <b>Fouilleur :</b> J. Cristoffersen  | <b>Date de fouilles :</b> 1974       |
| <b>Type de sépulture :</b> individuelle  |                                      |
| <b>Architecture :</b><br>- Cinq pierres de couvertures<br>- Coffre, fait de huit dalles de chant, 2,17 x 0,67 x 0,47 m, orienté E-O                                    |                                      |
| <b>Données anthropologiques :</b> inhumation, squelette sur le dos, la tête à l'est  |                                      |
| <b>Pointes de flèches :</b> 7  |                                      |
| <b>Mobilier funéraire associé :</b><br>- Silex : 1 poignard (type I-C, n° 1)   |                                      |
| <b>Attribution culturelle :</b> Néolithique final I  | <b>Datation :</b>                    |
| <b>Lieu de conservation :</b> Thisted Museum, Thisted  | <b>N° d'inventaire :</b> THY 1165x33 |
| <b>Bibliographie :</b> Cristoffersen, 1974 ; Ebbesen, 2005 ; Sarauw, 2007a, n° 10  |                                      |
| <b>Commentaire :</b> La sépulture réutilise un tumulus plus ancien.  |                                      |
|  <p style="text-align: center;">Plan de la tombe, d'après Cristoffersen, 1974.</p> |                                      |



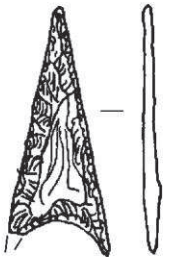
DK-68-01



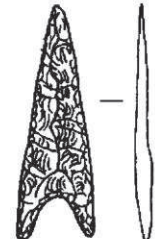
DK-68-02



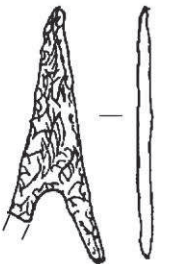
1



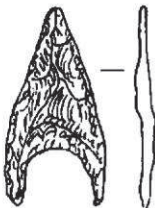
DK-68-03



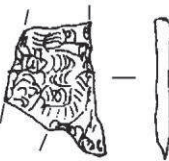
DK-68-04



DK-68-05



DK-68-06



DK-68-07

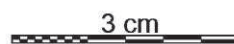
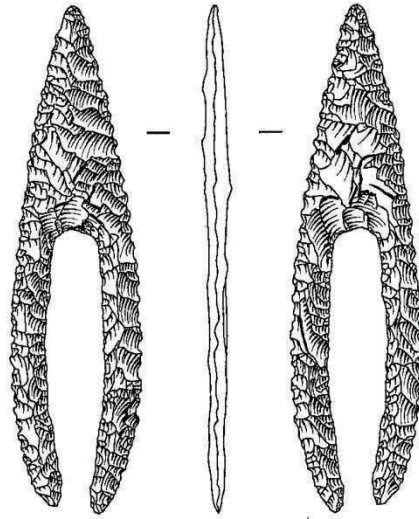


Planche 226 – Mobilier de la tombe C de Vestervig, Vestervig, Refs, Thisted.  
N° 1 : échelle 1:2 ; d'après Cristoffersen, 1974.

### DK-69 – Ellidsbøl

|  |                                     |
|--|-------------------------------------|
| <b>Paroisse :</b> Vust   | <b>Canton (-1970) :</b> Vester Han  |
| <b>Comté (-1970) :</b> Thisted   | <b>Commune (2007-) :</b> Jammerbugt |
| <b>Fouilleur :</b> L. Svandborg  | <b>Date de fouilles :</b>           |
| <b>Type de sépulture :</b> individuelle  |                                     |
| <b>Architecture :</b><br>- Tombe en pierre   |                                     |
| <b>Données anthropologiques :</b> inhumation ?   |                                     |
| <b>Pointes de flèches :</b> 1  |                                     |
| <b>Mobilier funéraire associé :</b><br>- Silex : 2 poignards (1 type I-B, 1 type I-C, n° 1 et 2) |                                     |
| <b>Attribution culturelle :</b> Néolithique final I  | <b>Datation :</b>                   |
| <b>Lieu de conservation :</b> Thisted Museum, Thisted  | <b>N° d'inventaire :</b> THY 3221-3 |
| <b>Bibliographie :</b> archives du Thisted Museum, Thisted                                       |                                     |
| <b>Commentaire :</b> L'association des deux poignards avec la flèche est incertaine.             |                                     |



DK-69-01



1

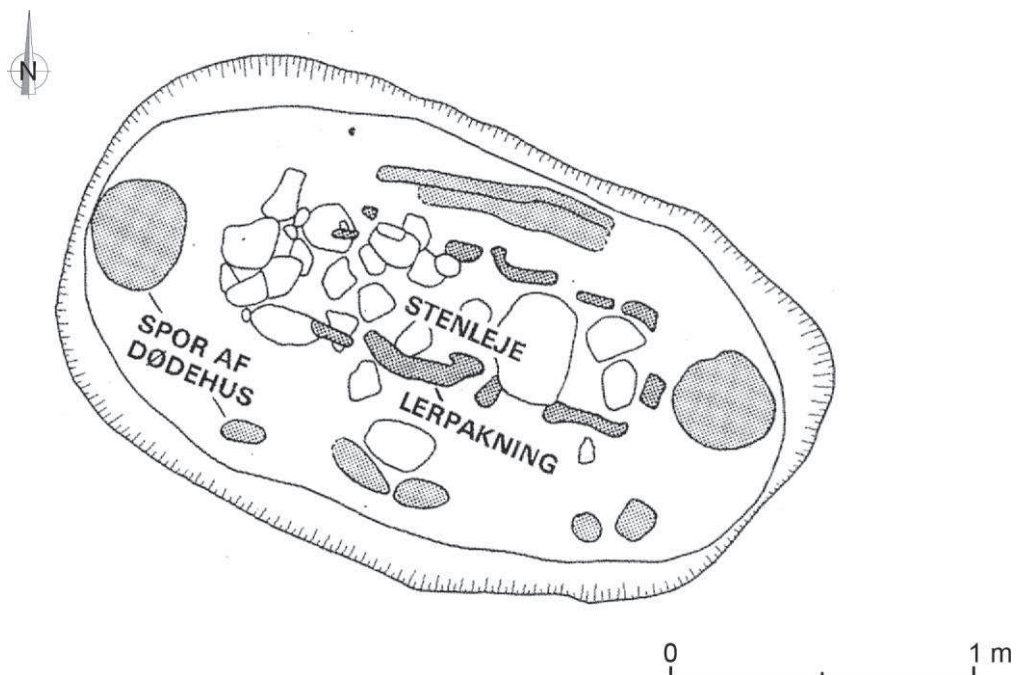



2

3 cm

Planche 227 – Mobilier de la tombe de Ellidsbøl, Vust, Vester Han, Thisted.  
 N° 1 et 2: échelle 1:2 ; DK-69-01, dessin C. Nicolas ; n° 1 et 2, clichés C. Nicolas.

## DK-70 – Løsning

|   |  |
|---|--|
| <b>Paroisse :</b> Løsning   | <b>Canton (-1970) :</b> Hatting  |
| <b>Comté (-1970) :</b> Vejle  | <b>Commune (2007-) :</b> Hedensted   |
| <b>Fouilleur :</b> P. Ethelberg   | <b>Date de fouilles :</b> 1982   |
| <b>Type de sépulture :</b> individuelle   |  |
| <b>Architecture :</b> <ul style="list-style-type: none"> <li>- Tumulus</li> <li>- Trous de poteaux d'une superstructure en bois</li> <li>- Cercueil en bois, 3,5 x 0,75 m, orienté NO-SE</li> <li>- Empierrement</li> <li>- Fosse, 5,35 x 3,24 m</li> </ul> |  |
| <b>Données anthropologiques :</b> inhumation, vestiges de squelette   |  |
| <b>Pointes de flèches :</b> 7   |  |
| <b>Mobilier funéraire associé :</b> <ul style="list-style-type: none"> <li>- Silex : 2 poignards (types IB, n° 1 et 2)</li> </ul>   |  |
| <b>Attribution culturelle :</b> Néolithique final I   | <b>Datation :</b> 3730 ± 60 BP (K-5039), soit 2334-1949 cal BC (95,4 %), charbon de bois ( <i>Alnus</i> ) de la superstructure en bois |
| <b>Lieu de conservation :</b> Vejle Kulturhistoriske Museum   | <b>N° d'inventaire :</b> VKH 525   |
| <b>Bibliographie :</b> Ethelberg, 1982 ; Vandkilde, 1996 ; Ebbesen, 2004, n° 53 ; Sarauw, 2007a, n° 50  |  |
| <b>Commentaire :</b>  |  |
|  <p style="text-align: center;">Plan de la tombe, d'après Ethelberg, 1982.</p>  |  |

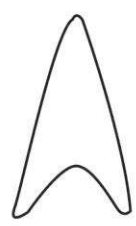
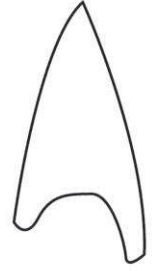


DK-70-01

DK-70-02

DK-70-03

DK-70-04




DK-70-05

DK-70-06

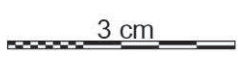
DK-70-07



1



2



**Planche 228 – Mobilier du tumulus de Løsning, Hatting, Vejle, Hedensted.**  
N° 1 et 2: échelle 1:2 ; d'après Ethelberg, 1982.



## DK-71 – Daugbjerg

|   |                                       |
|---|---------------------------------------|
| <b>Paroisse :</b> Daugbjerg   | <b>Canton (-1970) :</b> Fjends        |
| <b>Comté (-1970) :</b> Viborg   | <b>Commune (2007-) :</b> Viborg       |
| <b>Fouilleur :</b>  | <b>Date de fouilles :</b> 1899        |
| <b>Type de sépulture :</b> individuelle   |                                       |
| <b>Architecture :</b> <ul style="list-style-type: none"><li>- Tumulus</li><li>- Coffre en pierre, 1,25 x 1 m, orienté N-S</li></ul> |                                       |
| <b>Données anthropologiques :</b> inhumation ?  |                                       |
| <b>Pointes de flèches :</b> 1   |                                       |
| <b>Mobilier funéraire associé :</b> <ul style="list-style-type: none"><li>- Silex : 1 poignard (type I-C, n° 1)</li></ul>           |                                       |
| <b>Attribution culturelle :</b> Néolithique final I   | <b>Datation :</b>                     |
| <b>Lieu de conservation :</b> Nationalmuseet, Copenhague  | <b>N° d'inventaire :</b> NM A.17716-7 |
| <b>Bibliographie :</b> Ebbesen, 2004, n° 27, Sarauw, 2007a, n° 18   |                                       |
| <b>Commentaire :</b>  |                                       |



DK-71-01

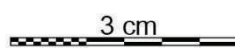
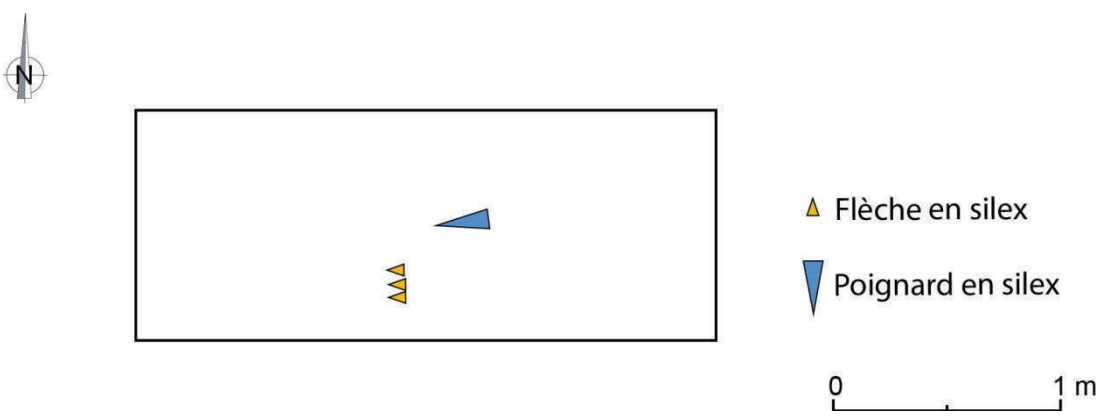


Planche 229 – Mobilier du tumulus de Daugbjerg, Daugbjerg, Fjends, Viborg.  
N° 1 : échelle 1:2 ; clichés C. Nicolas.

## DK-72 – Kjærgård

|  |                                      |
|--|--------------------------------------|
| <b>Paroisse</b> : Fly  | <b>Canton (-1970)</b> : Fjends       |
| <b>Comté (-1970)</b> : Viborg  | <b>Commune (2007-)</b> : Viborg      |
| <b>Fouilleur</b> : J. P. Petersen  | <b>Date de fouilles</b> :            |
| <b>Type de sépulture</b> : individuelle  |                                      |
| <b>Architecture</b> :<br>- Tumulus, 16 m de diamètre x 3 à 4 m de hauteur<br>- Fosse, 2,5 x 0,95 m, orientée E-O   |                                      |
| <b>Données anthropologiques</b> : inhumation ?   |                                      |
| <b>Pointes de flèches</b> : 3  |                                      |
| <b>Mobilier funéraire associé</b> :<br>- Silex : 1 poignard (type I-C, n° 1), 1 lame à deux pans retouchée (n° 2)  |                                      |
| <b>Attribution culturelle</b> : Néolithique final I  | <b>Datation</b> :                    |
| <b>Lieu de conservation</b> : Skive Museum, Skive  | <b>N° d'inventaire</b> : SMS 1051x90 |
| <b>Bibliographie</b> : archives du Skive Museum, Skive ; Ebbesen, 2004, n° 28 ; Sarauw, 2007a, n° 19   |                                      |
| <b>Commentaire</b> :   |                                      |
|  <p style="text-align: center;">Plan de la tombe, d'après archives du Skive Museum, Skive.</p> |                                      |



DK-72-01



Planche 230 – Mobilier du tumulus de Kjærgård, Fly, Fjends, Viborg.  
N° 1 et 2 : échelle 1:2 ; clichés C. Nicolas.

### DK-73 – Kobberup

|   |  |
|---|--|
| <b>Paroisse :</b> Kobberup  | <b>Canton (-1970) :</b> Fjends         |
| <b>Comté (-1970) :</b> Viborg   | <b>Commune (2007-) :</b> Viborg        |
| <b>Fouilleur :</b> M. M. Reffsgaard   | <b>Date de fouilles :</b> av. 1948     |
| <b>Type de sépulture :</b> individuelle   |  |
| <b>Architecture :</b> <ul style="list-style-type: none"><li>- Tumulus, 16,5 m de diamètre x 1 m de hauteur</li><li>- Fosse, 2,7 x 1,3 m, orientée E-O</li></ul> |  |
| <b>Données anthropologiques :</b> inhumation ?  |  |
| <b>Pointes de flèches :</b> 4   |  |
| <b>Mobilier funéraire associé :</b> <ul style="list-style-type: none"><li>- Silex : 1 poignard (type II-B, n° 1)</li></ul>                                      |  |
| <b>Attribution culturelle :</b> Néolithique final I   | <b>Datation :</b>                      |
| <b>Lieu de conservation :</b> Nationalmuseet, Copenhague  | <b>N° d'inventaire :</b> NM A.43947-51 |
| <b>Bibliographie :</b> Ebbesen, 2004, n° 29 ; Sarauw, 2007a, n° 20  |  |
| <b>Commentaire :</b>  |  |




Planche 231 – Mobilier du tumulus de Kobberup, Kobberup, Fjends, Viborg.  
 N° 1 : échelle 1:2 ; clichés C. Nicolas.

## DK-74 – Tastum

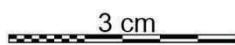
|  |  |
|--|--|
| <b>Paroisse :</b> Koberup  | <b>Canton (-1970) :</b> Fjends           |
| <b>Comté (-1970) :</b> Viborg  | <b>Commune (2007-) :</b> Viborg          |
| <b>Fouilleur :</b> N. Sørensen   | <b>Date de fouilles :</b> 1933           |
| <b>Type de sépulture :</b> individuelle  |  |
| <b>Architecture :</b><br>- Empierrement, 3,4 x 0,4 x 1,15 m  |  |
| <b>Données anthropologiques :</b> inhumation ?   |  |
| <b>Pointes de flèches :</b> 1  |  |
| <b>Mobilier funéraire associé :</b><br>- Silex : 1 poignard (type I-C, n° 1)                                 |  |
| <b>Attribution culturelle :</b> Néolithique final I  | <b>Datation :</b>                        |
| <b>Lieu de conservation :</b> Skive Museum, Skive  | <b>N° d'inventaire :</b> SMS Reff. I 688 |
| <b>Bibliographie :</b> Ebbesen, 2004, n° 30 ; Sarauw, 2007a, n° 21   |  |
| <b>Commentaire :</b> La sépulture réutilise un tumulus de la culture cordée ( <i>Single Grave Culture</i> ). |  |



DK-74-01



1



**Planche 232 – Mobilier de la tombe de Tastum, Kopperup, Fjends, Viborg.**  
N° 1 : échelle 1:2 ; DK-74-01, cliché T. Sarauw ; n° 1, cliché C. Nicolas.



### DK-75 – Hald By

|   |                                |
|---|--------------------------------|
| <b>Paroisse :</b> Ørslevkloster   | <b>Canton (-1970) :</b> Fjends |
| <b>Comté (-1970) :</b> Viborg   | <b>Commune (2007-) :</b> Skive |
| <b>Fouilleur :</b> P. Noe   | <b>Date de fouilles :</b> 1970 |
| <b>Type de sépulture :</b> individuelle   |                                |
| <b>Architecture :</b><br>- Empierrement, orienté E-O  |                                |
| <b>Données anthropologiques :</b> inhumation ?  |                                |
| <b>Pointes de flèches :</b> 7   |                                |
| <b>Mobilier funéraire associé :</b><br>- Silex : 1 poignard (type I-B, n° 1)  |                                |
| <b>Attribution culturelle :</b> Néolithique final I   | <b>Datation :</b>              |
| <b>Lieu de conservation :</b>   | <b>N° d'inventaire :</b>       |
| <b>Bibliographie :</b> Noe, 1971 ; Sarauw, 2007a, n° 34   |                                |
| <b>Commentaire :</b> Les flèches étaient déposées en paquet (carquois ?). La sépulture réutilise un tumulus de la culture cordée ( <i>Single Grave Culture</i> ). |                                |



DK-75-01



DK-75-02



DK-75-03



DK-75-04



DK-75-05



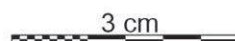
DK-75-06



DK-75-07




1



**Planche 233 – Mobilier de la tombe de Hald By, Ørslevkloster, Fjends, Viborg.**  
N° 1 : échelle 1:2 ; clichés T. Sarauw.

## DK-76 – Vridsted

|  |   |
|--|---|
| <b>Paroisse :</b> Vridsted   | <b>Canton (-1970) :</b> Fjends            |
| <b>Comté (-1970) :</b> Viborg  | <b>Commune (2007-) :</b> Skive            |
| <b>Fouilleur :</b> H. Laumarks   | <b>Date de fouilles :</b> 1952            |
| <b>Type de sépulture :</b> individuelle  |   |
| <b>Architecture :</b><br><ul style="list-style-type: none"> <li>- Tumulus</li> <li>- Empierrement, 3,2 x 1,3 m</li> </ul>  |   |
| <b>Données anthropologiques :</b> inhumation ?   |   |
| <b>Pointes de flèches :</b> 5  |   |
| <b>Mobilier funéraire associé :</b><br><ul style="list-style-type: none"> <li>- Silex : 1 poignard (type I-C, n° 1)</li> <li>- Ambre : 1 perle (n° 2)</li> </ul> |   |
| <b>Attribution culturelle :</b> Néolithique final I  | <b>Datation :</b>                         |
| <b>Lieu de conservation :</b> Skive Museum, Skive  | <b>N° d'inventaire :</b> SMS 1044Ax439-44 |
| <b>Bibliographie :</b> archives du Skive Museum, Skive ; Ebbesen, 2004, n° 31 ; Sarauw, 2007a, n° 22   |   |
| <b>Commentaire :</b>   |   |



DK-76-01



DK-76-02



DK-76-03



DK-76-04



DK-76-05



1



2

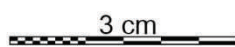


Planche 234 – Mobilier du tumulus de Vridsted, Vridsted, Fjends, Viborg.  
N° 1 : échelle 1:2 ; clichés C. Nicolas.

## DK-77 – Nissum

|  |  |
|--|--|
| <b>Paroisse :</b> Åsted  | <b>Canton (-1970) :</b> Harre          |
| <b>Comté (-1970) :</b> Viborg  | <b>Commune (2007-) :</b> Skive         |
| <b>Fouilleur :</b> M. M. Reffsgaard  | <b>Date de fouilles :</b> 1930         |
| <b>Type de sépulture :</b> individuelle  |  |
| <b>Architecture :</b> <ul style="list-style-type: none"><li>- Tumulus</li><li>- Empierrement, 2 x 0,7 m, orienté E-O</li></ul> |  |
| <b>Données anthropologiques :</b> inhumation ?   |  |
| <b>Pointes de flèches :</b> 4  |  |
| <b>Mobilier funéraire associé :</b> <ul style="list-style-type: none"><li>- Silex : 1 poignard (type I-C, n° 1)</li></ul>      |  |
| <b>Attribution culturelle :</b> Néolithique final I  | <b>Datation :</b>                      |
| <b>Lieu de conservation :</b> Skive Museum, Skive  | <b>N° d'inventaire :</b> SMS 1048Ax575 |
| <b>Bibliographie :</b> Ebbesen, 2004, n° 33 ; Sarauw, 2007a, n° 24   |  |
| <b>Commentaire :</b>   |  |


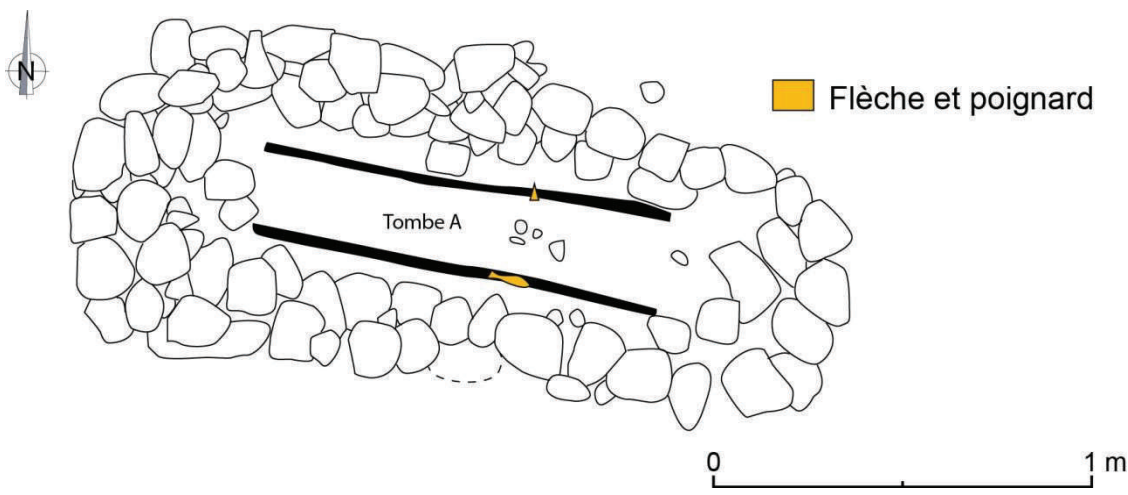


Planche 235 – Mobilier du tumulus de Nissum, Åsted, Harre, Viborg.  
 N° 1 : échelle 1:2 ; clichés C. Nicolas.

## DK-78 – Roslev

|  |  |
|--|--|
| <b>Paroisse :</b> Roslev   | <b>Canton (-1970) :</b> Harre              |
| <b>Comté (-1970) :</b> Viborg  | <b>Commune (2007-) :</b> Skive             |
| <b>Fouilleur :</b> M. M. Reffsgaard  | <b>Date de fouilles :</b> 1935             |
| <b>Type de sépulture :</b> individuelle  |  |
| <b>Architecture :</b> <ul style="list-style-type: none"><li>- Tumulus, 16 m de diamètre x 2 m de hauteur</li><li>- Empierrement</li><li>- Fosse, 2,4 x 0,95 x 0,45, orientée E-O</li></ul> |  |
| <b>Données anthropologiques :</b> inhumation ?   |  |
| <b>Pointes de flèches :</b> 1  |  |
| <b>Mobilier funéraire associé :</b> <ul style="list-style-type: none"><li>- Silex : 1 poignard (type I-A/B)</li></ul>  |  |
| <b>Attribution culturelle :</b> Néolithique final I  | <b>Datation :</b>                          |
| <b>Lieu de conservation :</b> Skive Museum, Skive  | <b>N° d'inventaire :</b> SMS Reff. I 694-6 |
| <b>Bibliographie :</b> Ebbesen, 2004, n° 32 ; Sarauw, 2007a, n° 23   |  |
| <b>Commentaire :</b>   |  |

## DK-79 – Hvinningdal III, Tombe A

|  |                                     |
|--|-------------------------------------|
| <b>Paroisse :</b> Balle  | <b>Canton (-1970) :</b> Hids        |
| <b>Comté (-1970) :</b> Viborg  | <b>Commune (2007-) :</b> Silkeborg  |
| <b>Fouilleur :</b> K. B. Jensen  | <b>Date de fouilles :</b> 2003      |
| <b>Type de sépulture :</b> individuelle  |                                     |
| <b>Architecture :</b><br>- Cercueil en bois<br>- Empierrement, 2,1 x 0,9 m, orienté E-O  |                                     |
| <b>Données anthropologiques :</b> inhumation ?   |                                     |
| <b>Pointes de flèches :</b> 1  |                                     |
| <b>Mobilier funéraire associé :</b><br>- Silex : 1 poignard (type V-B, n° 1)   |                                     |
| <b>Attribution culturelle :</b> Néolithique final II   | <b>Datation :</b>                   |
| <b>Lieu de conservation :</b> Silkeborg Museum, Silkeborg  | <b>N° d'inventaire :</b> SIM 6/2003 |
| <b>Bibliographie :</b> archives du Silkeborg Museum, Silkeborg ; Jensen, 2003  |                                     |
| <b>Commentaire :</b> La sépulture réutilise un tumulus de la culture cordée ( <i>Single Grave Culture</i> ).   |                                     |
|  <p style="text-align: center;">Plan de la tombe, d'après archives du Silkeborg Museum, Silkeborg.<br/>DAO C. Nicolas.</p> |                                     |





DK-79-01

1

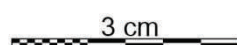
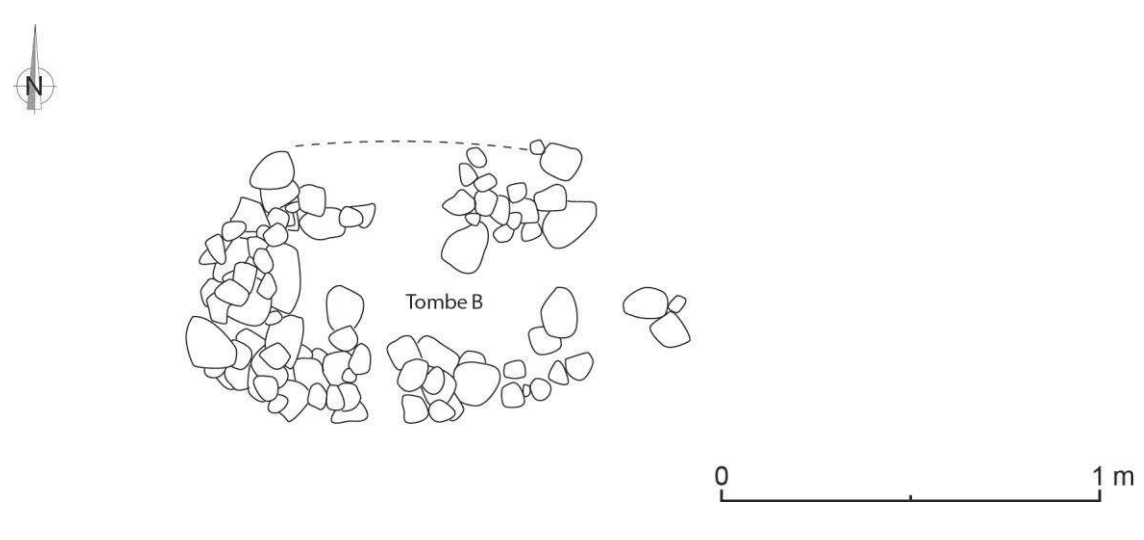
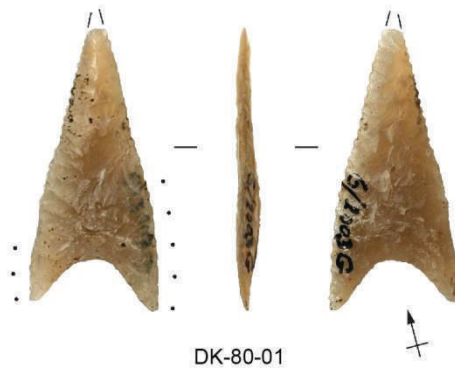


Planche 236 – Mobilier de la tombe A de Hvinningdal III, Balle, Hids, Viborg.  
N° 1 : échelle 1:2 ; clichés C. Nicolas.

## DK-80 – Hvinningdal III, Tombe B

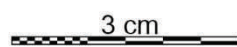
|   |                                     |
|---|-------------------------------------|
| <b>Paroisse</b> : Balle   | <b>Canton (-1970)</b> : Hids        |
| <b>Comté (-1970)</b> : Viborg   | <b>Commune (2007-)</b> : Silkeborg  |
| <b>Fouilleur</b> : K. B. Jensen   | <b>Date de fouilles</b> : 2003      |
| <b>Type de sépulture</b> : individuelle   |                                     |
| <b>Architecture</b> :<br>- Empierrement, 1,3 x 0,7 m, orienté E-O<br>- Fosse  |                                     |
| <b>Données anthropologiques</b> : inhumation ?  |                                     |
| <b>Pointes de flèches</b> : 2   |                                     |
| <b>Mobilier funéraire associé</b> :   |                                     |
| <b>Attribution culturelle</b> : Néolithique final II  | <b>Datation</b> :                   |
| <b>Lieu de conservation</b> : Silkeborg Museum, Silkeborg   | <b>N° d'inventaire</b> : SIM 6/2003 |
| <b>Bibliographie</b> : archives du Silkeborg Museum, Silkeborg ; Jensen, 2003   |                                     |
| <b>Commentaire</b> : La sépulture réutilise un tumulus de la culture cordée ( <i>Single Grave Culture</i> ). La tombe B de Hvinningdal III est stratigraphiquement et spatialement contemporaine de la tombe A (DK-79). |                                     |
|   |                                     |
| <p>Plan de la tombe, d'après archives du Silkeborg Museum, Silkeborg.<br/>         DAO C. Nicolas.</p>  |                                     |



DK-80-01




DK-80-02



**Planche 237 – Mobilier de la tombe B de Hvinningdal III, Balle, Hids, Viborg.**  
Clichés C. Nicolas.

## DK-81 – Grove

|  |                                       |
|--|---------------------------------------|
| <b>Paroisse :</b> Brøndum  | <b>Canton (-1970) :</b> Hindborg      |
| <b>Comté (-1970) :</b> Viborg  | <b>Commune (2007-) :</b> Skive        |
| <b>Fouilleur :</b> M. M. Reffsgaard  | <b>Date de fouilles :</b> 1939        |
| <b>Type de sépulture :</b> individuelle  |                                       |
| <b>Architecture :</b> <ul style="list-style-type: none"><li>- Tumulus</li><li>- Empierrement, 5 x 3,5 m,</li><li>- Tombe, 2,7 x 1,25 m, orientée E-O</li></ul>   |                                       |
| <b>Données anthropologiques :</b> inhumation ?   |                                       |
| <b>Pointes de flèches :</b> 5  |                                       |
| <b>Mobilier funéraire associé :</b> <ul style="list-style-type: none"><li>- Silex : 1 poignard (type I-C, n° 1)</li><li>- Ambre : 1 bouton en V (n° 2)</li></ul> |                                       |
| <b>Attribution culturelle :</b> Néolithique final I  | <b>Datation :</b>                     |
| <b>Lieu de conservation :</b> Nationalmuseet, Copenhague   | <b>N° d'inventaire :</b> NM A.43540-6 |
| <b>Bibliographie :</b> Ebbesen, 2004, n° 35, Sarauw, 2007a, n° 25  |                                       |
| <b>Commentaire :</b>   |                                       |



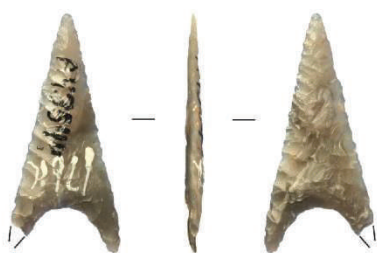
DK-81-01



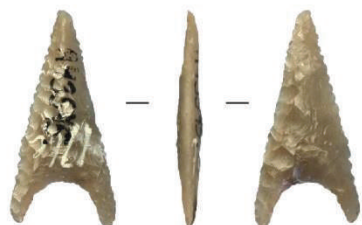
DK-81-02



DK-81-03



DK-81-04



DK-81-05



1




2

3 cm

Planche 238 – Mobilier du tumulus de Grove, Brøndum, Hindborg, Viborg.  
N° 1 et 2 : échelle 1:2 ; clichés C. Nicolas.

## DK-82 – Tolstrup, Tombe centrale

|   |  |
|---|--|
| <b>Paroisse :</b> Dølby   | <b>Canton (-1970) :</b> Hindborg       |
| <b>Comté (-1970) :</b> Viborg   | <b>Commune (2007-) :</b> Skive         |
| <b>Fouilleur :</b> M. M. Reffsgaard   | <b>Date de fouilles :</b> 1935         |
| <b>Type de sépulture :</b> individuelle   |  |
| <b>Architecture :</b><br><ul style="list-style-type: none"> <li>- Tumulus</li> <li>- Empierrement, 5 x 3,5 m,</li> <li>- Tombe, 2,7 x 1,25 m, orientée E-O</li> </ul> |  |
| <b>Données anthropologiques :</b> inhumation ?  |  |
| <b>Pointes de flèches :</b> 5   |  |
| <b>Mobilier funéraire associé :</b><br><ul style="list-style-type: none"> <li>- Silex : 1 poignard (type II-A à retouche en écharpe, n° 1)</li> </ul>                 |  |
| <b>Attribution culturelle :</b> Néolithique final I   | <b>Datation :</b>                      |
| <b>Lieu de conservation :</b> Nationalmuseet, Copenhague  | <b>N° d'inventaire :</b> NM A.43627-32 |
| <b>Bibliographie :</b> Ebbesen, 2004, n° 36 ; Sarauw, 2007a, n° 26  |  |
| <b>Commentaire :</b> Dans l'empierrement de la tombe se trouvaient une seconde sépulture du Néolithique final et une autre de l'âge du Bronze.                        |  |



**Planche 239 – Mobilier de la tombe centrale du tumulus de Tolstrup, Dølby, Hindborg, Viborg.**

N° 1 : échelle 1:2 ; clichés C. Nicolas.

### DK-83 – Savstrupgård

|  |                                       |
|--|---------------------------------------|
| <b>Paroisse :</b> Oddense  | <b>Canton (-1970) :</b> Hindborg      |
| <b>Comté (-1970) :</b> Viborg  | <b>Commune (2007-) :</b> Skive        |
| <b>Fouilleur :</b> M. M. Reffsgaard  | <b>Date de fouilles :</b> 1940        |
| <b>Type de sépulture :</b> individuelle  |                                       |
| <b>Architecture :</b> <ul style="list-style-type: none"><li>- Tumulus, 20 m de diamètre</li><li>- Tombe centrale, 2,8 x 1,4 x 0,55 m, orientée E-O</li></ul> |                                       |
| <b>Données anthropologiques :</b> inhumation ?   |                                       |
| <b>Pointes de flèches :</b> 4  |                                       |
| <b>Mobilier funéraire associé :</b> <ul style="list-style-type: none"><li>- Silex : 1 poignard (n° 1)</li></ul>  |                                       |
| <b>Attribution culturelle :</b> Néolithique final  | <b>Datation :</b>                     |
| <b>Lieu de conservation :</b> Nationalmuseet, Copenhague   | <b>N° d'inventaire :</b> NM A.43615-9 |
| <b>Bibliographie :</b> Ebbesen, 2004, n° 37 ; Sarauw, 2007a, n° 27   |                                       |
| <b>Commentaire :</b>   |                                       |





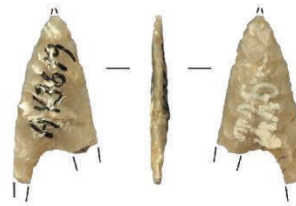
DK-83-01



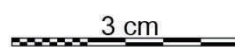
DK-83-02



DK-83-03



DK-83-04




**Planche 240 – Mobilier de la tombe centrale du tumulus de Savstrupgård, Oddense, Hindborg, Viborg.**

N° 1 : échelle 1:2 ; clichés C. Nicolas.

### DK-84 – Bøgeskov, Tombe C

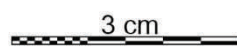
|  |                                   |
|--|-----------------------------------|
| <b>Paroisse :</b> Gullev   | <b>Canton (-1970) :</b> Houlbjerg |
| <b>Comté (-1970) :</b> Viborg  | <b>Commune (2007-) :</b> Viborg   |
| <b>Fouilleur :</b>   | <b>Date de fouilles :</b>         |
| <b>Type de sépulture :</b> individuelle  |                                   |
| <b>Architecture :</b> <ul style="list-style-type: none"> <li>- Tumulus, 20 m de diamètre x 3 m de hauteur</li> <li>- Tombe, 2,3 x 1,3 m</li> <li>- Cercueil en bois de chêne, 2,25 x 0,6 m, orienté E-O</li> </ul> |                                   |
| <b>Données anthropologiques :</b> inhumation ?   |                                   |
| <b>Pointes de flèches :</b> 2  |                                   |
| <b>Mobilier funéraire associé :</b> <ul style="list-style-type: none"> <li>- Silex : 1 poignard (type I-B, n° 1)</li> </ul>  |                                   |
| <b>Attribution culturelle :</b> Néolithique final I  | <b>Datation :</b>                 |
| <b>Lieu de conservation :</b> Forhistorik Museum, Moesgård   | <b>N° d'inventaire :</b> FHM 5619 |
| <b>Bibliographie :</b> Ebbesen, 2004, n° 38 ; Sarauw, 2007a, n° 28   |                                   |
| <b>Commentaire :</b> Le tumulus a été réutilisé à l'âge du Bronze par d'autres sépultures.   |                                   |



DK-84-01



DK-84-02



**Planche 241 – Mobilier de la tombe C du tumulus de Bøgeskov, Gullev, Houlbjerg, Viborg.**

N° 1 : échelle 1:2 ; clichés C. Nicolas.

## DK-85 – Kistrup

|   |                                       |
|---|---------------------------------------|
| <b>Paroisse :</b> Løvel   | <b>Canton (-1970) :</b> Nørlyng       |
| <b>Comté (-1970) :</b> Viborg   | <b>Commune (2007-) :</b> Viborg       |
| <b>Fouilleur :</b>  | <b>Date de fouilles :</b> 1863        |
| <b>Type de sépulture :</b> individuelle   |                                       |
| <b>Architecture :</b> <ul style="list-style-type: none"><li>- Tumulus</li><li>- Tombe centrale</li></ul>  |                                       |
| <b>Données anthropologiques :</b> inhumation ?  |                                       |
| <b>Pointes de flèches :</b> 2   |                                       |
| <b>Mobilier funéraire associé :</b> <ul style="list-style-type: none"><li>- Silex : 1 poignard (type I-B, n° 1)</li><li>- Ambre : fragments</li></ul> |                                       |
| <b>Attribution culturelle :</b> Néolithique final I   | <b>Datation :</b>                     |
| <b>Lieu de conservation :</b> Nationalmuseet, Copenhague  | <b>N° d'inventaire :</b> NM A.39015-7 |
| <b>Bibliographie :</b> Ebbesen, 2004, n° 39 ; Sarauw, 2007a, n° 29  |                                       |
| <b>Commentaire :</b>  |                                       |



DK-85-01



DK-85-02



1

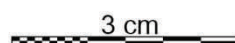


Planche 242 – Mobilier de la tombe centrale du tumulus de Kistrup, Løvel, Nørlyng, Viborg.

N° 1 : échelle 1:2 ; clichés C. Nicolas.

## DK-86 – Rærup

|  |  |
|--|--|
| <b>Paroisse :</b> Grinderslev  | <b>Canton (-1970) :</b> Nørre            |
| <b>Comté (-1970) :</b> Viborg  | <b>Commune (2007-) :</b> Skive           |
| <b>Fouilleur :</b> M. M. Reffsgaard  | <b>Date de fouilles :</b> 1934           |
| <b>Type de sépulture :</b> individuelle  |  |
| <b>Architecture :</b> <ul style="list-style-type: none"><li>- Tumulus, 18 m de diamètre x 0,7 m de hauteur,</li><li>- Empierrement et sable</li><li>- Cercueil en bois ?</li><li>- Fosse, 2,8 x 1,15 m, orientée E-O</li></ul> |  |
| <b>Données anthropologiques :</b> inhumation ?   |  |
| <b>Pointes de flèches :</b> 6  |  |
| <b>Mobilier funéraire associé :</b> <ul style="list-style-type: none"><li>- Silex : 1 poignard (type I-C, n° 1)</li></ul>  |  |
| <b>Attribution culturelle :</b> Néolithique final I  | <b>Datation :</b>                        |
| <b>Lieu de conservation :</b> Skive Museum, Skive  | <b>N° d'inventaire :</b> SMS 1048Ax620-6 |
| <b>Bibliographie :</b> Ebbesen, 2004, n° 43, Sarauw, 2007a, n° 31  |  |
| <b>Commentaire :</b>   |  |





Planche 243 – Mobilier du tumulus de Rærup, Grinderslev, Nørre, Viborg.  
 N° 1 : échelle 1:2 ; clichés C. Nicolas.

### DK-87 –Puushøi

|  |                                       |
|--|---------------------------------------|
| <b>Paroisse :</b> Thise  | <b>Canton (-1970) :</b> Nørre         |
| <b>Comté (-1970) :</b> Viborg  | <b>Commune (2007-) :</b> Skive        |
| <b>Fouilleur :</b> M. M. Reffsgaard  | <b>Date de fouilles :</b> 1944        |
| <b>Type de sépulture :</b> individuelle  |                                       |
| <b>Architecture :</b> <ul style="list-style-type: none"><li>- Tumulus 16 m de diamètre x 0,5 m de hauteur</li><li>- Tombe centrale 2,2 x 0,9 m, orientée E-O</li></ul> |                                       |
| <b>Données anthropologiques :</b> inhumation ?   |                                       |
| <b>Pointes de flèches :</b> 3  |                                       |
| <b>Mobilier funéraire associé :</b> <ul style="list-style-type: none"><li>- Silex : 1 poignard (type I-B, n° 1)</li></ul>  |                                       |
| <b>Attribution culturelle :</b> Néolithique final I  | <b>Datation :</b>                     |
| <b>Lieu de conservation :</b> Nationalmuseet, Copenhague   | <b>N° d'inventaire :</b> NM A.43861-4 |
| <b>Bibliographie :</b> Ebbesen, 2004, n° 45 ; Sarauw, 2007a, n° 32   |                                       |
| <b>Commentaire :</b>   |                                       |





**Planche 244 – Mobilier du tumulus de Puushøi, Thise, Nørre, Viborg.**  
 N° 1 : échelle 1:2 ; clichés C. Nicolas.

## DK-88 – Sønder Andrup

|  |  |
|--|--|
| <b>Paroisse :</b> Ramsing  | <b>Canton (-1970) :</b> Rødding          |
| <b>Comté (-1970) :</b> Viborg  | <b>Commune (2007-) :</b> Skive           |
| <b>Fouilleur :</b> M. M. Reffsgaard  | <b>Date de fouilles :</b> 1932           |
| <b>Type de sépulture :</b> individuelle  |  |
| <b>Architecture :</b> <ul style="list-style-type: none"><li>- Tumulus</li><li>- Empierrement, orienté E-O</li></ul>                              |  |
| <b>Données anthropologiques :</b> inhumation ?   |  |
| <b>Pointes de flèches :</b> 3  |  |
| <b>Mobilier funéraire associé :</b> <ul style="list-style-type: none"><li>- Silex : 1 poignard (type II-A à retouche en écharpe, n° 1)</li></ul> |  |
| <b>Attribution culturelle :</b> Néolithique final I  | <b>Datation :</b>                        |
| <b>Lieu de conservation :</b> Skive Museum, Skive  | <b>N° d'inventaire :</b> SMS 1048Ax644-7 |
| <b>Bibliographie :</b> archives du Skive Museum, Skive ; Ebbesen, 2004, n° 42 ; Sarauw, 2007a, n° 30   |  |
| <b>Commentaire :</b>   |  |



DK-88-01



DK-88-02



DK-88-03

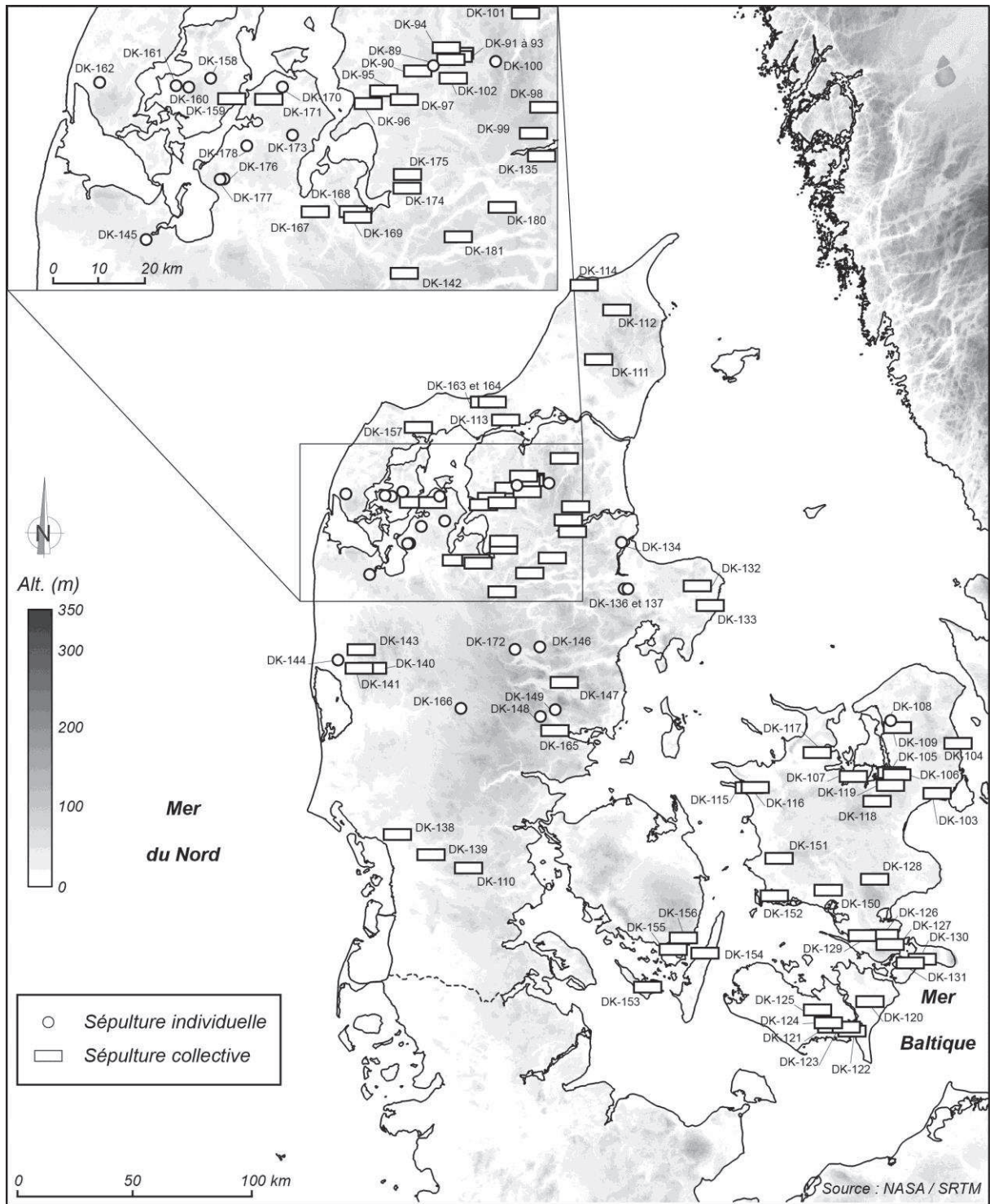


3 cm

Planche 245 – Mobilier du tumulus de Sønder Andrup, Ramsing, Rødding, Viborg.  
N° 1 : échelle 1:2 ; clichés C. Nicolas.



**DANEMARK**  
**LISTE COMPLÉMENTAIRE**



Carte des sites de datation incertaine inventoriés au Danemark.

## Inventaire

| N°     | Site                          | Paroisse, Canton, Comté, Commune                    | Type sépulture | Flèches | Bibliographie                             |
|--------|-------------------------------|---|----------------|---------|---|
| DK-89  | Baunehøj                      | Års, Års, Ålborg, Vesthimmerlands                   | Individuelle   | 2       | Clemmensen, 2005                          |
| DK-90  | Svenstrup                     | Års, Års, Ålborg, Vesthimmerlands                   | Collective     | 5       | Ebbesen, 2008, n° 3373a                   |
| DK-91  | Astrup                        | Giver, Års, Ålborg, Vesthimmerlands                 | Collective     | 5       | Ebbesen, 2008, n° 3358                    |
| DK-92  | Astrup                        | Giver, Års, Ålborg, Vesthimmerlands                 | Collective     | 3       | Ebbesen, 2008, n° 3360                    |
| DK-93  | Helligknold                   | Giver, Års, Ålborg, Vesthimmerlands                 | Collective     | 46      | Ebbesen, 2008, n° 3362                    |
| DK-94  | Lynnerup II                   | Skivum, Års, Ålborg, Vesthimmerlands                | Collective     | 7       | Jørgensen, 1986                           |
| DK-95  | Farsø                         | Farsø, Gislum, Ålborg, Vesthimmerlands              | Collective     | 3       | Ebbesen, 2008, n° 3255                    |
| DK-96  | Foulum                        | Foulum, Gislum, Ålborg, Vesthimmerlands             | Collective     | 1       | Ebbesen, 2008, n° 3258                    |
| DK-97  | Årup                          | Vognsild, Gislum, Ålborg, Vesthimmerlands           | Collective     | 1       | Ebbesen, 2008, n° 3265a                   |
| DK-98  | Blege                         | Rostrup, Hindsted, Ålborg, Mariagerfjord            | Collective     | 7       | Archives du Forhistorik Museum, Moesgård  |
| DK-99  | Redsø                         | Valgsø, Hindsted, Ålborg, Mariagerfjord             | Collective     | 2       | Ebbesen, 2008, n° 3297b                   |
| DK-100 | Årestrup, tumulus 2, tombe B  | Årestrup, Hornum, Ålborg, Rebild                    | Individuelle   | 1       | Ebbesen, 2004, n° 25                      |
| DK-101 | Bonderup Mark                 | Ellidshøj, Hornum, Ålborg, Ålborg                   | Collective     | 4       | Ebbesen, 2008, n° 3301                    |
| DK-102 | Lille Binderup                | Binderup, Gislum, Ålborg, Rebild                    | Collective     | 5       | Johansen, 1985 ; Ebbesen, 2008, n° 3252   |
| DK-103 | Brøndbyvester                 | Brøndbyvester, Smørum, Copenhague, Brøndby          | Collective     | 1       | Ebbesen, 2004, n° 3                       |
| DK-104 | Solbakken, Skodsborg, tombe B | Søllerød, Sokkelund, Copenhague, Rudersdal          | Collective     | 1       | Knudsen, 1982 ; Ebbesen, 2004, n° 5, 2005 |
| DK-105 | Lille Valby                   | Ågerup, Sømme, Copenhague, Roskilde                 | Collective     | 1       | Ebbesen, 2004, n° 6                       |
| DK-106 | Gundsøllille                  | Kirkerup, Sømme, Copenhague, Roskilde               | Collective     | 3       | Madsen, 1896 ; Ebbesen, 2008, n° 511      |
| DK-107 | Egby II                       | Rye, Voldborg, Copenhague, Lejre                    | Collective     | 1       | Madsen, 1896 ; Ebbesen, 2008, n° 602      |
| DK-108 | Grimstrup, tombe C            | Ølsted, Strø, Frederiksborg, Halsnæs                | Individuelle   | 2       | Ebbesen, 2004, n° 2                       |
| DK-109 | Strø Bjerger                  | Skævinge, Strø, Frederiksborg, Hillerød             | Collective     | 1       | Ebbesen, 2004, n° 1                       |
| DK-110 | Klovtoft                      | Jels, Gram, Haderslev, Vejen                        | Collective     | 2       | Ebbesen, 2008, n° 4397                    |
| DK-111 | Øster Hjulskau                | Jerslev, Børglum, Hjørring, Brønderslev             | Collective     | 1       | Ebbesen, 2008, n° 3015                    |
| DK-112 | Birket                        | Hørmested, Horns, Hjørring, Hjørring                | Collective     | 1       | Ebbesen, 2008, n° 3079                    |
| DK-113 | Hvissehøj, Alsbjerg           | Torslev, Øster Han, Hjørring, Jammerbugt            | Collective     | 1       | Ebbesen, 2008, n° 3144                    |
| DK-114 | Horne Kirkegård               | Horne, Vennebjerg, Hjørring, Hjørring               | Collective     | 1       | Archives du Nationalmuseet, Copenhague    |
| DK-115 | Ormshøj, Årby Præstegård      | Årby, Ars, Holbæk, Kalundborg                       | Collective     | 1       | Ebbesen, 2008, n° 721                     |
| DK-116 | Hyldehøj                      | Rørby, Ars, Holbæk, Kalundborg                      | Collective     | 1       | Ebbesen, 2008, n° 647                     |
| DK-117 | Gundestrup                    | Grevinge, Ods, Holbæk, Odsherred                    | Collective     | 6       | Ebbesen, 2008, n° 1045                    |
| DK-118 | Øm                            | Syv, Ramsø, København, Roskilde                     | Collective     | 4       | Ebbesen, 2008, n° 414                     |
| DK-119 | Himmelev                      | Himmelev, Sømme, København, Roskilde                | Collective     | 1       | Ebbesen, 2008, n° 494                     |
| DK-120 | Listrup                       | Nørre Ørslev, Falsters Sønder, Maribo, Guldborgsund | Collective     | 2       | Ebbesen, 2008, n° 2081                    |
| DK-121 | Thorupgård                    | Bregninge, Musse, Maribo, Guldborgsund              | Collective     | 1       | Ebbesen, 2008, n° 2201                    |
| DK-122 | Lille Guldhøj, Frejlev        | Kettinge, Musse, Maribo, Guldborgsund               | Collective     | 2       | Ebbesen, 2008, n° 2229                    |
| DK-123 | Store Vittinghøj, Frejlev     | Kettinge, Musse, Maribo, Guldborgsund               | Collective     | 3       | Ebbesen, 2008, n° 2224                    |
| DK-124 | Svendekildegård               | Musse, Musse, Maribo, Guldborgsund                  | Collective     | 1       | Nyberg et Løkkegård Poulsen, 1987         |
| DK-125 | Nørregård                     | Slemminge, Musse, Maribo, Guldborgsund              | Collective     | 1       | Ebbesen, 2008, n° 2297                    |

| N°     | Site                          | Paroisse, Canton, Comté, Commune                  | Type sépulture | Flèches | Bibliographie   |
|--------|-------------------------------|---|----------------|---------|---|
| DK-126 | Oremandsgård                  | Allerslev, Bårse , Præstø, Vordingborg            | Collective     | 2       | Ebbesen, 2008, n° 1658  |
| DK-127 | Sageby                        | Mern, Bårse , Præstø, Vordingborg                 | Collective     | 1       | Ebbesen, 2008, n° 1717  |
| DK-128 | Nielstrup                     | Ulse, Fakse, Præstø, Faxe                         | Collective     | 1       | Ebbesen, 2008, n° 1798  |
| DK-129 | Snertinge                     | Sværdborg, Hammer, Præstø, Vordingborg            | Collective     | 1       | Ebbesen, 2004, n° 8   |
| DK-130 | Lundehøj                      | Keldby, Mønbo, Præstø, Vordingborg                | Collective     | 1       | Ebbesen, 2008, n° 1899  |
| DK-131 | Neble                         | Stege, Mønbo, Præstø, Vordingborg                 | Collective     | 2       | Ebbesen, 2008, n° 1930b                                       |
| DK-132 | Neder Slemminge Mark I        | Ginnerup, Djurs Nørre, Randers, Norddjurs         | Collective     | 18      | Ebbesen, 2008, n° 3621  |
| DK-133 | Vester Kirkehøj               | Ålsø, Djurs Sønder, Randers, Norddjurs            | Collective     | 1       | Ebbesen, 2008, n° 3823  |
| DK-134 | Højvang A191                  | Øster Tørslev, Gjerlev, Randers, Randers          | Individuelle   | ?       | E. Stidsing, com. pers.                                       |
| DK-135 | Ormhøj, Katbjerg              | Mariager, Onsild, Randers, Mariagerfjord          | Collective     | 3       | Madsen, 1900 ; Ebbesen, 2008, n° 3924                         |
| DK-136 | Møllehøj A20                  | Hørning, Sønderhald, Randers, Randers             | Individuelle   | 1       | E. Stidsing, com. pers.                                       |
| DK-137 | Møllehøj A24                  | Hørning, Sønderhald, Randers, Randers             | Individuelle   | ?       | E. Stidsing, com. pers.                                       |
| DK-138 | Bramming, Høj 1               | Bramming, Gørding , Ribe, Esbjerg                 | Collective     | 1       | Siemen, 2009, n° 11.4G  |
| DK-139 | Gusnapgård                    | Kalvslund, Ribe, Ribe, Esbjerg                    | Collective     | 2       | Ebbesen, 2008, n° 4344  |
| DK-140 | Brejningggård                 | Brejning, Bølling, Ringkjøbing, Ringkøbing-Skjern | Collective     | 1       | Ebbesen, 2008, n° 4284  |
| DK-141 | Ølstrup, chambre 1            | Ølstrup, Bølling, Ringkjøbing, Ringkøbing-Skjern  | Collective     | 1       | Ebbesen, 2008, n° 4307  |
| DK-142 | Hagebrogård                   | Haderup, Ginding, Ringkjøbing, Herning            | Collective     | 2       | Ebbesen, 2008, n° 4272  |
| DK-143 | Lille Østersten               | Torsted, Hind, Ringkjøbing, Ringkøbing-Skjern     | Collective     | 2       | Ebbesen, 2008, n° 4298  |
| DK-144 | Bratbjerg, tumulus 4, tombe B | Hee, Hind, Ringkøbing, Ringkøbing-Skjern          | Individuelle   | 4       | Kunwald, 1954 ; Ebbesen, 2004, n° 58                          |
| DK-145 | Pilgård Øst                   | Fovsing, Hjerm, Ringkøbing, Struer                | Individuelle   | 4       | Nielsen, 1996   |
| DK-146 | Voel Vestergård               | Voel, Gjern, Skanderborg, Silkeborg               | Individuelle   | 2       | Jensen, 2002b   |
| DK-147 | Storhøj, Alken                | Dover, Hjelmlev, Skanderborg, Skanderborg         | Collective     | 4       | Ebbesen, 2008, n° 4094  |
| DK-148 | Moruplund                     | Nim, Nim, Skanderborg, Horsens                    | Individuelle   | 2       | Ebbesen, 2004, n° 50  |
| DK-149 | Sattrup                       | Østbirk, Voer, Skanderborg, Horsens               | Individuelle   | 3       | Archives du Nationalmuseet, Copenhagen                        |
| DK-150 | Bidstrup                      | Fodby, Øster-Flakkebjerg, Sorø, Næstved           | Collective     | 1       | Madsen, 1896  |
| DK-151 | Ravehøj                       | Slots-Bjergby, Slagelse , Sorø, Slagelse          | Collective     | 2       | Ebbesen, 1995   |
| DK-152 | Borreby                       | Magleby, Vester Flakkebjerg, Sorø, Slagelse       | Collective     | 1       | Ebbesen, 2008, n° 1562  |
| DK-153 | Grydehøj                      | Rise, Ærø, Svendborg, Ærø                         | Collective     | 2       | Ebbesen, 2008, n° 2988  |
| DK-154 | Møllehøj, Strandby            | Tranekær, Langelands Nørre, Svendborg, Langeland  | Collective     | 1       | Ebbesen, 2004, n° 9   |
| DK-155 | Gyllenmosen                   | Bregninge, Sunds, Svendborg, Svendborg            | Collective     | 2       | Thomsen, 1990   |
| DK-156 | Bjørnemosen                   | Tved, Sunds, Svendborg, Svendborg                 | Collective     | 1       | Ebbesen, 2004, n° 10  |
| DK-157 | Lavavej 7                     | Østerild, Hillerslev, Thisted, Thisted            | Collective     | 1       | Bech, 1984  |
| DK-158 | Frøslev                       | Frøslev, Morsø Sønder, Thisted, Morsø             | Individuelle   | 2       | <a href="http://www.kulturarv.dk">http://www.kulturarv.dk</a> |
| DK-159 | Kløvenhøj, Kårup              | Lødderup, Morsø Sønder, Thisted, Morsø            | Collective     | 1       | Ebbesen, 2008, n° 3194  |
| DK-160 | Kræmmerdal                    | Ovtrup, Morsø Sønder, Thisted, Morsø              | Individuelle   | 1       | Vegger, 1984a   |
| DK-161 | Råghøj                        | Rakkeby, Morsø Sønder, Thisted, Morsø             | Individuelle   | 6       | Vegger, 1984b ; Ebbesen, 2004, n° 15                          |
| DK-162 | Tygstrup, tombe I             | Vestervig, Refs, Thisted, Thisted                 | Individuelle   | 1       | Ebbesen, 2004, n° 17  |
| DK-163 | Andrup                        | Kollerup, Vester Han, Thisted, Jammerbugt         | Collective     | 1       | Ebbesen, 2008, n° 3214  |



| N°     | Site                      | Paroisse, Canton, Comté, Commune          | Type sépulture | Flèches | Bibliographie          |
|--------|---------------------------|---|----------------|---------|------------------------|
| DK-164 | Andrup                    | Kollerup, Vester Han, Thisted, Jammerbugt | Collective     | 1       | Ebbesen, 2008, n° 3215 |
| DK-165 | Grønhøj, Bygholm          | Hatting, Hatting, Vejle, Horsens          | Collective     | 3       | Ebbesen, 2008, n° 4208 |
| DK-166 | Borup                     | Brande, Nørvang, Vejle, Ikast-Brande      | Individuelle   | 2       | Lomborg, 1973          |
| DK-167 | Søby                      | Kobberup, Fjends, Viborg, Viborg          | Collective     | 1       | Ebbesen, 2008, n° 3387 |
| DK-168 | Revn Hede, Kvosted        | Tårup, Fjends, Viborg, Viborg             | Collective     | 3       | Ebbesen, 2008, n° 3398 |
| DK-169 | Tårupgård, Kvosted        | Tårup, Fjends, Viborg, Viborg             | Collective     | 6       | Ebbesen, 2008, n° 3395 |
| DK-170 | Åsted                     | Åsted, Harre, Viborg, Skive               | Individuelle   | 5       | Ebbesen, 2004, n° 34   |
| DK-171 | Lynghuse, Durup           | Nautrup, Harre, Viborg, Skive             | Collective     | 4       | Ebbesen, 2008, n° 3424 |
| DK-172 | Vester Skovgård II        | Balle , Hids, Viborg, Silkeborg           | Individuelle   | 2       | Jensen, 1997           |
| DK-173 | Jebjerg                   | Jebjerg, Nørre, Viborg, Skive             | Individuelle   | 5       | Ebbesen, 2004, n° 44   |
| DK-174 | Lille Bunhøj, Skringstrup | Skals, Rinds, Viborg, Viborg              | Collective     | 5       | Ebbesen, 2008, n° 3537 |
| DK-175 | Ugelris                   | Vester Tostrup, Rinds, Viborg, Viborg     | Collective     | 6       | Ebbesen, 2008, n° 3565 |
| DK-176 | Lem Præstegård            | Lem, Rødding, Viborg, Skive               | Individuelle   | 6       | Ebbesen, 2004, n° 41   |
| DK-177 | Vester Lem                | Lem, Rødding, Viborg, Skive               | Individuelle   | 7       | Kjems, 2009            |
| DK-178 | Krejbjerg                 | Rødding, Rødding, Viborg, Skive           | Individuelle   | 1       | Ebbesen, 2004, n° 40   |
| DK-179 | Velds                     | Ørum, Sønderlyng, Viborg, Viborg          | Collective     | 1       | Ebbesen, 2008, n° 3604 |
| DK-180 | Hvidding                  | Vorning, Sønderlyng, Viborg, Viborg       | Collective     | 1       | Ebbesen, 2008, n° 3602 |



## **INVENTAIRE DES POINTES DE FLÈCHES**

## Abréviations des noms de lieux de conservation

ADBU : Archaeology Department, Bristol University, Bristol  
ÅHM : Ålborg Historiske Museum, Ålborg  
AM : Ashmolean Museum, Oxford  
BM : British Museum, Londres  
CDAF : Centre départemental d'Archéologie du Finistère, Le Faou  
CP : Carré Plantagenêt, Le Mans  
CPM : Collection particulière, P. Mesangroas, Plounévez-Lochrist  
DCM : Dorset County Museum, Dorchester  
DZSWS : Wiltshire Heritage Museum, Devizes  
EG : Ecomusée, Groix  
ESM : Esbjerg Museum, Esbjerg  
FHM : Forhistorik Museum, Moesgård  
GM : Guernsey Museum, Guernsey  
HEM : Herning Museum, Herning  
HMAS : Hampshire Museums and Archives Services, Winchester  
HOL : Holstebro Museum, Holstebro  
IWHS : Isle of Wight Heritage Service, Cothey Bottom Heritage Centre, Ryde  
KHM : Kulturhistorik Museum, Randers  
LEM : Lemvig Museum, Lemvig  
MA : Musée d'Ancenis  
MAH : Musée d'Art et d'Histoire, Saint-Brieuc  
MAN : Musée d'Archéologie Nationale, Saint-Germain-en-Laye  
MD : Musée Dobrée, Nantes  
MEL : Musée E. Liais, Cherbourg  
MHA : Musée d'Histoire et d'Archéologie, Vannes  
MHM : Morslands Historiske Museum, Nykøbing Mors  
MJ : Musée des Jacobins, Morlaix  
MMBAG : Maidstone Museum & Bentliff Art Gallery, Maidstone  
MLR : Musée Miln - Le Rouzic, Carnac  
MPF : Musée de Préhistoire finistérienne, Penmarc'h  
MSLR : Museum Services and Learning resources, Hereford  
NM : Nationalmuseet, Copenhague  
NMW : National Museum of Wales, Cardiff  
RCM : Royal Cornwall Museum, Truro  
SBYWM : Salisbury and South Wiltshire Museum, Salisbury  
SIM : Silkeborg Museum, Silkeborg  
SMS : Skive Museum, Skive  
THY : Thisted Museum, Thisted  
TTA : Trust for Thanet Archaeology, The Antoinette Centre, Birchington  
UMR : UMR 6566, Rennes  
VEM : Vejle Museum, Vejle  
VMÅ : Vesthimmerlands Museum, Års  
WA : Wessex Archaeology, Salisbury  
WHEAS : Worcester Historic Environment and Archaeology Services, Worcester

### *Nota Bene*

Dans l'inventaire, les dimensions indiquées entre crochets correspondent à des mesures faites sur des pièces cassées.

## Massif armoricain

| N°       | Site          | Long.  | Larg.  | Ep. | Matière première                              | N° inventaire  |
|----------|---------------|--------|--------|-----|---|----------------|
| FR-01-01 | La Motta      | 42,4   | 18,4   | 3,4 | Turonien inférieur de la vallée du Cher       | MAN, 86180     |
| FR-01-02 | La Motta      | 38,5   | 19,1   | 2,6 | Turonien inférieur de la vallée du Cher       | MAN, 86180     |
| FR-01-03 | La Motta      | 38,5   | 16,6   | 3   | Turonien inférieur de la vallée du Cher       | MAN, 86180     |
| FR-01-04 | La Motta      | [39,9] | 16,5   | 3,4 | Turonien inférieur de la vallée du Cher       | MAN, 86180     |
| FR-01-05 | La Motta      | [38,6] | 16,1   | 3,2 | Turonien inférieur de la vallée du Cher       | MAN, 86180     |
| FR-01-06 | La Motta      | 40,7   | 16,2   | 2,9 | Turonien inférieur de la vallée du Cher       | MAN, 86180     |
| FR-01-07 | La Motta      | 48     | 16,3   | 2,9 | Turonien inférieur de la vallée du Cher       | MAN, 86180     |
| FR-02-01 | Crec'h-Perros | 31,8   | 17,9   | 5   | Turonien inférieur de la vallée du Cher ?     | MAH            |
| FR-02-02 | Crec'h-Perros | 33,3   | 18,1   | 4,5 | Turonien inférieur de la vallée du Cher       | MAH            |
| FR-02-03 | Crec'h-Perros | 31,9   | 17,2   | 3,5 | Turonien inférieur de la vallée du Cher ?     | MAH            |
| FR-02-04 | Crec'h-Perros | 34,4   | 18     | 3,9 | Turonien inférieur de la vallée du Cher       | MAH            |
| FR-02-05 | Crec'h-Perros | [30,7] | 15,7   | 3,2 | Turonien inférieur de la vallée du Cher       | MAH            |
| FR-02-06 | Crec'h-Perros | 36     | [18,6] | 3,8 | Turonien inférieur de la vallée du Cher ?     | MAH            |
| FR-02-07 | Crec'h-Perros | 29,1   | 13,6   | 3,1 | Turonien inférieur de la vallée du Cher       | MAH            |
| FR-02-08 | Crec'h-Perros | 30,2   | 18,3   | 4,7 | Galet côtier ?                                | MAH            |
| FR-02-09 | Crec'h-Perros | 30,3   | 15,8   | 3,6 | Turonien inférieur de la vallée du Cher       | MAH            |
| FR-02-10 | Crec'h-Perros | 34,4   | 15,8   | 3,5 | Turonien inférieur de la vallée du Cher ?     | MAH            |
| FR-02-11 | Crec'h-Perros | 33,3   | [19,4] | 3   | Bajocien/Bathonien de la vallée de l'Anglin ? | MAH            |
| FR-02-12 | Crec'h-Perros | 32,6   | 18,5   | 4,2 | Galet côtier ?                                | MAH            |
| FR-02-13 | Crec'h-Perros | [26,2] | [15,1] | 3,1 | Turonien inférieur de la vallée du Cher       | MAH            |
| FR-02-14 | Crec'h-Perros | 31     | 18,8   | 3,3 | Bajocien/Bathonien de la vallée de l'Anglin ? | MAH            |
| FR-02-15 | Crec'h-Perros | 30,4   | 18,7   | 4,1 | Galet côtier ?                                | MAH            |
| FR-02-16 | Crec'h-Perros | 29,8   | 17,7   | 3,2 | Bajocien/Bathonien de la vallée de l'Anglin ? | MAH            |
| FR-02-17 | Crec'h-Perros | 35,6   | 17,7   | 4,1 | Turonien inférieur de la vallée du Cher       | MAH            |
| FR-02-18 | Crec'h-Perros | 38,2   | 17,6   | 4,3 | Galet côtier ?                                | MAH            |
| FR-02-19 | Crec'h-Perros | 32,8   | 17,3   | 4,1 | Turonien inférieur de la vallée du Cher       | MAH            |
| FR-02-20 | Crec'h-Perros | [28,9] | [18,9] | 3,9 | Turonien inférieur de la vallée du Cher       | MAH            |
| FR-02-21 | Crec'h-Perros | 29,6   | [15,6] | 3,5 | Turonien inférieur de la vallée du Cher       | MAH            |
| FR-02-22 | Crec'h-Perros | 28,6   | 16,3   | 3,4 | Turonien inférieur de la vallée du Cher       | MAH            |
| FR-02-23 | Crec'h-Perros | [29,4] | [14,1] | 3,6 | Turonien inférieur de la vallée du Cher       | MAH            |
| FR-02-24 | Crec'h-Perros | 29,2   | 18,8   | 3   | Bajocien/Bathonien de la vallée de l'Anglin ? | MAH            |
| FR-02-25 | Crec'h-Perros | 30,2   | 16,3   | 3,4 | Turonien inférieur de la vallée du Cher       | MAH            |
| FR-03-01 | Mouden-Bras   | 30,9   | 19,7   | 4,9 | Bajocien/Bathonien de la vallée de l'Anglin ? | MAN, 72470-A1  |
| FR-03-02 | Mouden-Bras   | [31,9] | 21,2   | 3,5 | Silex   | MAN, 72470-A2  |
| FR-03-03 | Mouden-Bras   | 31,3   | 17,8   | 4,2 | Turonien inférieur de la vallée du Cher       | MAN, 72470-A4  |
| FR-03-04 | Mouden-Bras   | [34,1] | 22,4   | 4,9 | Silex   | MAN, 72470-A5  |
| FR-03-05 | Mouden-Bras   | [29]   | 17,8   | 4   | Silex   | MAN, 72470-A6  |
| FR-03-06 | Mouden-Bras   | 28,3   | 21     | 4,4 | Turonien inférieur de la vallée du Cher ?     | MAN, 72470-A7  |
| FR-03-07 | Mouden-Bras   | 31,7   | 19,8   | 3,7 | Turonien inférieur de la vallée du Cher       | MAN, 72470-A9  |
| FR-03-08 | Mouden-Bras   | 33     | 18,7   | 3,9 | Turonien inférieur de la vallée du Cher       | MAN, 72470-A10 |
| FR-03-09 | Mouden-Bras   | 33,8   | 21,9   | 4,5 | Silex   | MAN, 72470-A11 |
| FR-03-10 | Mouden-Bras   | 25,5   | 17,3   | 3,9 | Silex   | MAN, 72470-A12 |
| FR-03-11 | Mouden-Bras   | [28,8] | 19,8   | 4,5 | Galet côtier ?                                | MAN, 72470-A13 |
| FR-03-12 | Mouden-Bras   | 31,4   | 20,6   | 4,8 | Galet côtier ?                                | MAN, 72470-A14 |
| FR-03-13 | Mouden-Bras   | 27,9   | 19     | 4   | Silex   | MAN, 72470-A15 |
| FR-03-14 | Mouden-Bras   | 31,7   | 21,1   | 4,6 | Galet côtier ?                                | MAN, 72470-A16 |
| FR-03-15 | Mouden-Bras   | 29,1   | 17,9   | 4,1 | Turonien inférieur de la vallée du Cher       | MAN, 72470-A17 |
| FR-03-16 | Mouden-Bras   | [27,8] | [17]   | 3,5 | Turonien inférieur de la vallée du Cher       | MAN, 72470-A18 |
| FR-03-17 | Mouden-Bras   | 25,5   | 15,5   | 4,1 | Silex   | MAN, 72470-A19 |
| FR-03-18 | Mouden-Bras   | [30,3] | 22,5   | 5,1 | Galet côtier ?                                | MAN, 72470-A20 |
| FR-03-19 | Mouden-Bras   | 30,1   | 18,6   | 3,3 | Silex   | MAN, 72470-A22 |
| FR-03-20 | Mouden-Bras   | 33,1   | 20,5   | 3,9 | Turonien inférieur de la vallée du Cher       | MAN, 72470-A23 |
| FR-03-21 | Mouden-Bras   | 31,2   | 21,2   | 4   | Silex   | MAN, 72470-A24 |
| FR-03-22 | Mouden-Bras   | 27     | 17,4   | 4,1 | Silex   | MAN, 72470-A25 |
| FR-04-01 | Rumédon       | 30,7   | 18,7   | 4,3 | Turonien inférieur de la vallée du Cher       | MAN, 72465-A1  |

| N°       | Site                | Long.  | Larg.   | Ep. | Matière première                          | N° inventaire  |
|----------|---------------------|--------|---------|-----|---|----------------|
| FR-04-02 | Rumédon             | 29,6   | 17,3    | 3,4 | Turonien inférieur de la vallée du Cher   | MAN, 72465-A2  |
| FR-04-03 | Rumédon             | 31,3   | 18,2    | 3,8 | Turonien inférieur de la vallée du Cher ? | MAN, 72465-A3  |
| FR-04-04 | Rumédon             | 25     | 15,1    | 3,6 | Turonien inférieur de la vallée du Cher ? | MAN, 72465-A4  |
| FR-04-05 | Rumédon             | 31     | 19,1    | 4   | Turonien inférieur de la vallée du Cher   | MAN, 72465-A5  |
| FR-04-06 | Rumédon             | 28,2   | 17,9    | 4,7 | Turonien inférieur de la vallée du Cher ? | MAN, 72465-A6  |
| FR-04-07 | Rumédon             | 27,9   | 17,5    | 3,6 | Turonien inférieur de la vallée du Cher   | MAN, 72465-A7  |
| FR-04-08 | Rumédon             | 31,3   | 17,1    | 3,2 | Silex                                     | MAN, 72465-A8  |
| FR-04-09 | Rumédon             | 28,2   | 16      | 4,7 | Turonien inférieur de la vallée du Cher ? | MAN, 72465-A9  |
| FR-04-10 | Rumédon             | 26,9   | 17,8    | 3,3 | Silex                                     | MAN, 72465-A10 |
| FR-04-11 | Rumédon             | 29,4   | 19,7    | 3,4 | Turonien inférieur de la vallée du Cher   | MAN, 72465-A11 |
| FR-04-12 | Rumédon             | 27     | 17,8    | 3,7 | Turonien inférieur de la vallée du Cher   | MAN, 72465-A12 |
| FR-04-13 | Rumédon             | 27,7   | 18,5    | 3,9 | Turonien inférieur de la vallée du Cher ? | MAN, 72465-A13 |
| FR-04-14 | Rumédon             | 29,9   | 18,1    | 3,5 | Turonien inférieur de la vallée du Cher ? | MAN, 72465-A14 |
| FR-04-15 | Rumédon             | [28,1] | [17,5]  | 4,3 | Silex                                     | MAN, 72465-A15 |
| FR-04-16 | Rumédon             | 27,5   | 17,3    | 3,2 | Turonien inférieur de la vallée du Cher   | MAN, 72465-A16 |
| FR-04-17 | Rumédon             | 26,4   | 17,2    | 3,6 | Turonien inférieur de la vallée du Cher   | MAN, 72465-A17 |
| FR-04-18 | Rumédon             | 22     | 18,1    | 3,3 | Turonien inférieur de la vallée du Cher   | MAN, 72465-A18 |
| FR-04-19 | Rumédon             | 30,5   | 17,5    | 4   | Turonien inférieur de la vallée du Cher   | MAN, 72465-A19 |
| FR-04-20 | Rumédon             | 27,6   | 18,6    | 3,8 | Turonien inférieur de la vallée du Cher   | MAN, 72465-A20 |
| FR-04-21 | Rumédon             | 31,1   | 17,8    | 3,8 | Turonien inférieur de la vallée du Cher   | MAN, 72465-A21 |
| FR-05-01 | Tossen-Kergourognon | 32     | [14,8]  | 4,1 | Turonien inférieur de la vallée du Cher   | MD, 892-1-5    |
| FR-05-02 | Tossen-Kergourognon | [26,5] | [13,3]  | 2,9 | Turonien inférieur de la vallée du Cher   | MD, 892-1-6    |
| FR-05-03 | Tossen-Kergourognon | [29,8] | [13,3]  | 3,1 | Turonien inférieur de la vallée du Cher   | MD, 892-1-7    |
| FR-05-04 | Tossen-Kergourognon | 33,4   | [15,7]  | 3,7 | Turonien inférieur de la vallée du Cher   | MD, 892-1-8    |
| FR-05-05 | Tossen-Kergourognon | [32,9] | [14,2]  | 3,7 | Turonien inférieur de la vallée du Cher   | MD, 892-1-9    |
| FR-05-06 | Tossen-Kergourognon | [30,4] | [13,3,] | 2,8 | Turonien inférieur de la vallée du Cher   | MD, 892-1-10   |
| FR-05-07 | Tossen-Kergourognon | [34,8] | [17]    | 3,9 | Turonien inférieur de la vallée du Cher   | MD, 892-1-11   |
| FR-05-08 | Tossen-Kergourognon | [31,6] | [13,8]  | 3,5 | Turonien inférieur de la vallée du Cher   | MD, 892-1-12   |
| FR-05-09 | Tossen-Kergourognon | [27,7] | [13,9]  | 3,4 | Turonien inférieur de la vallée du Cher   | MD, 892-1-13   |
| FR-05-10 | Tossen-Kergourognon | 29     | 15,7    | 4,4 | Silex                                     | MD, 892-1-14   |
| FR-05-11 | Tossen-Kergourognon | [32]   | [13,9]  | 3,9 | Turonien inférieur de la vallée du Cher   | MD, 892-1-15   |
| FR-05-12 | Tossen-Kergourognon | [23,6] | [14,9]  | 3,4 | Turonien inférieur de la vallée du Cher   | MD, 892-1-16   |
| FR-05-13 | Tossen-Kergourognon | [32,2] | [13,6]  | 3,3 | Turonien inférieur de la vallée du Cher   | MD, 892-1-17   |
| FR-05-14 | Tossen-Kergourognon | [31,9] | [14,4]  | 2,9 | Turonien inférieur de la vallée du Cher   | MD, 892-1-18   |
| FR-05-15 | Tossen-Kergourognon | 32,6   | [14,6]  | 3,1 | Turonien inférieur de la vallée du Cher   | MD, 892-1-19   |
| FR-05-16 | Tossen-Kergourognon | 31,5   | 16,9    | 4,9 | Silex                                     | MD, 892-1-20   |
| FR-05-17 | Tossen-Kergourognon | [22,4] | [14]    | 2,9 | Turonien inférieur de la vallée du Cher   | MD, 892-1-21   |
| FR-05-18 | Tossen-Kergourognon | 28,8   | [15,3]  | 3,3 | Turonien inférieur de la vallée du Cher   | MD, 892-1-22   |
| FR-05-19 | Tossen-Kergourognon | [24,9] | [12,9]  | 3,1 | Turonien inférieur de la vallée du Cher   | MD, 892-1-23   |
| FR-05-20 | Tossen-Kergourognon | 32,3   | [13,9]  | 4,6 | Turonien supérieur du Grand-Pressigny     | MD, 892-1-24   |
| FR-05-21 | Tossen-Kergourognon | [29,3] | [13,2]  | 2,9 | Turonien inférieur de la vallée du Cher   | MD, 892-1-25   |
| FR-05-22 | Tossen-Kergourognon | [25,8] | [13,2]  | 4   | Turonien inférieur de la vallée du Cher   | MD, 892-1-26   |
| FR-05-23 | Tossen-Kergourognon | 30,1   | [14,6]  | 3,4 | Turonien inférieur de la vallée du Cher   | MD, 892-1-27   |
| FR-05-24 | Tossen-Kergourognon | 31     | [14,8]  | 3,1 | Turonien inférieur de la vallée du Cher   | MD, 892-1-28   |
| FR-05-25 | Tossen-Kergourognon | 28,8   | [13,1]  | 3,1 | Turonien inférieur de la vallée du Cher   | MD, 892-1-29   |
| FR-05-26 | Tossen-Kergourognon | [22,2] | [12,3]  | 3,8 | Turonien inférieur de la vallée du Cher   | MD, 892-1-30   |
| FR-05-27 | Tossen-Kergourognon | 31,5   | [15,3]  | 3,5 | Turonien inférieur de la vallée du Cher   | MD, 892-1-31   |
| FR-05-28 | Tossen-Kergourognon | [29,3] | [15]    | 3,4 | Turonien inférieur de la vallée du Cher   | MD, 892-1-32   |
| FR-05-29 | Tossen-Kergourognon | [28,8] | [14,2]  | 3,8 | Turonien inférieur de la vallée du Cher   | MD, 892-1-33   |
| FR-05-30 | Tossen-Kergourognon | 31,7   | 14,9    | 3,3 | Turonien inférieur de la vallée du Cher   | MD, 892-1-34   |
| FR-05-31 | Tossen-Kergourognon | [33,1] | [13,6]  | 3,3 | Turonien inférieur de la vallée du Cher   | MD, 892-1-35   |
| FR-05-32 | Tossen-Kergourognon | [25,5] | [14,3]  | 3,5 | Turonien inférieur de la vallée du Cher   | MD, 892-1-36   |
| FR-05-33 | Tossen-Kergourognon | 33,3   | [14,9]  | 3,7 | Turonien inférieur de la vallée du Cher   | MD, 892-1-37   |
| FR-05-34 | Tossen-Kergourognon | 34     | 15,9    | 4,1 | Turonien inférieur de la vallée du Cher   | MD, 993-4-310  |
| FR-05-35 | Tossen-Kergourognon | 32,9   | 15,5    | 3   | Turonien inférieur de la vallée du Cher   | MB, 909-29-180 |
| FR-05-36 | Tossen-Kergourognon | 30,4   | 14,5    | 3,1 | Turonien inférieur de la vallée du Cher   | MB, 909-29-181 |
| FR-05-37 | Tossen-Kergourognon | [27,6] | [14,3]  | 3,4 | Turonien inférieur de la vallée du Cher   | MB, 909-29-182 |
| FR-06-01 | Tossen-Rugouec      | [33,2] | 17,2    | 3,7 | Turonien inférieur de la vallée du Cher   | MAN, 72447-A1  |

| N°       | Site           | Long.  | Larg.  | Ep. | Matière première                              | N° inventaire     |
|----------|----------------|--------|--------|-----|---|-------------------|
| FR-06-02 | Tossen-Rugouec | 36,2   | 16,9   | 3,9 | Turonien inférieur de la vallée du Cher       | MAN, 72447-A2     |
| FR-06-03 | Tossen-Rugouec | 29,3   | 15,5   | 4,2 | Turonien inférieur de la vallée du Cher       | MAN, 72447-A3     |
| FR-06-04 | Tossen-Rugouec | [37,2] | [17,5] | 3,3 | Turonien inférieur de la vallée du Cher       | MAN, 72447-A4     |
| FR-06-05 | Tossen-Rugouec | 36,1   | 16,9   | 3,4 | Turonien inférieur de la vallée du Cher       | MAN, 72447-A5     |
| FR-06-06 | Tossen-Rugouec | 29,7   | 15,8   | 3,4 | Turonien inférieur de la vallée du Cher       | MAN, 72447-A6     |
| FR-06-07 | Tossen-Rugouec | 30,4   | 15,4   | 3,7 | Turonien inférieur de la vallée du Cher       | MAN, 72447-A7     |
| FR-06-08 | Tossen-Rugouec | 35,6   | 15,4   | 3,8 | Turonien inférieur de la vallée du Cher       | MAN, 72447-A8     |
| FR-06-09 | Tossen-Rugouec | 30,4   | 15,4   | 3,1 | Galet côtier ?                                | MAN, 72447-A9     |
| FR-06-10 | Tossen-Rugouec | 32,3   | 17     | 3,7 | Turonien inférieur de la vallée du Cher       | MAN, 72447-A10    |
| FR-06-11 | Tossen-Rugouec | 29,7   | [16,1] | 3,3 | Turonien inférieur de la vallée du Cher       | MAN, 72447-A11    |
| FR-06-12 | Tossen-Rugouec | [37,2] | 15,1   | 3,7 | Turonien inférieur de la vallée du Cher       | MAN, 72447-A12    |
| FR-06-13 | Tossen-Rugouec | 32,2   | 17,3   | 3,9 | Turonien inférieur de la vallée du Cher       | MAN, 72447-A13    |
| FR-06-14 | Tossen-Rugouec | 35,1   | 16,8   | 3,4 | Turonien inférieur de la vallée du Cher       | MAN, 72447-A14    |
| FR-06-15 | Tossen-Rugouec | [35,2] | [15,1] | -   | Silex   | MAN, 72447-A15    |
| FR-06-16 | Tossen-Rugouec | 28,8   | 15,6   | 3,7 | Turonien inférieur de la vallée du Cher       | MAN, 72447-A17    |
| FR-06-17 | Tossen-Rugouec | 38     | 18,5   | 3,9 | Turonien inférieur de la vallée du Cher       | MAN, 72447-A18    |
| FR-06-18 | Tossen-Rugouec | 36,3   | [14,6] | 3,4 | Turonien inférieur de la vallée du Cher       | MAN, 72447-A19    |
| FR-06-19 | Tossen-Rugouec | 38,6   | 17,5   | 3,1 | Turonien inférieur de la vallée du Cher       | MAN, 72447-A20    |
| FR-06-20 | Tossen-Rugouec | [26,2] | 14     | 3,9 | Turonien inférieur de la vallée du Cher       | MAN, 72447-A21    |
| FR-06-21 | Tossen-Rugouec | [37,2] | 17,3   | 3,5 | Turonien inférieur de la vallée du Cher       | MAN, 72447-A22    |
| FR-06-22 | Tossen-Rugouec | [29,5] | 15,8   | 4,3 | Turonien inférieur de la vallée du Cher       | MAN, 72447-A23    |
| FR-06-23 | Tossen-Rugouec | [34,4] | 15,9   | 3,6 | Turonien inférieur de la vallée du Cher       | MAN, 72447-A23bis |
| FR-06-24 | Tossen-Rugouec | [34,4] | 15,9   | 3,6 | Turonien inférieur de la vallée du Cher ?     | MAN, 72447-A24    |
| FR-06-25 | Tossen-Rugouec | 30,3   | 17,8   | 3,7 | Bajocien/Bathonien de la vallée de l'Anglin ? | MAN, 72447-A25    |
| FR-06-26 | Tossen-Rugouec | 32,8   | [14,3] | 3,5 | Turonien inférieur de la vallée du Cher       | MAN, 72447-A26    |
| FR-06-27 | Tossen-Rugouec | [32,3] | [13,9] | 3,2 | Turonien inférieur de la vallée du Cher       | MAN, 72447-A27    |
| FR-06-28 | Tossen-Rugouec | [27,2] | 14,2   | 3,5 | Turonien inférieur de la vallée du Cher       | MAN, 72447-A28    |
| FR-06-29 | Tossen-Rugouec | 29,1   | 15,6   | 3,7 | Turonien inférieur de la vallée du Cher       | MAN, 72447-A29    |
| FR-06-30 | Tossen-Rugouec | [34,7] | [13,6] | 2,8 | Turonien inférieur de la vallée du Cher       | MAN, 72447-A30    |
| FR-06-31 | Tossen-Rugouec | 33,9   | [16]   | 3,4 | Turonien inférieur de la vallée du Cher       | MAN, 72447-A31    |
| FR-06-32 | Tossen-Rugouec | 26,3   | 14,6   | 3   | Turonien inférieur de la vallée du Cher       | MAN, 72447-A32    |
| FR-06-33 | Tossen-Rugouec | 31,7   | 15,5   | 3,3 | Turonien inférieur de la vallée du Cher       | MAN, 72447-A33    |
| FR-07-01 | Brun-Bras      | 31,9   | 19,2   | -   | Silex   | UMR ?             |
| FR-07-02 | Brun-Bras      | 30,6   | 20,1   | -   | Silex   | UMR ?             |
| FR-07-03 | Brun-Bras      | 30,1   | 19,2   | -   | Silex   | UMR ?             |
| FR-07-04 | Brun-Bras      | 34,8   | 19,7   | -   | Turonien inférieur de la vallée du Cher       | UMR ?             |
| FR-07-05 | Brun-Bras      | 33,2   | 19,3   | -   | Turonien inférieur de la vallée du Cher       | UMR ?             |
| FR-07-06 | Brun-Bras      | 34,9   | 19,8   | -   | Turonien inférieur de la vallée du Cher       | UMR ?             |
| FR-07-07 | Brun-Bras      | 30,2   | 17,6   | -   | Turonien inférieur de la vallée du Cher       | UMR ?             |
| FR-07-08 | Brun-Bras      | 28,2   | 18,3   | -   | Turonien inférieur de la vallée du Cher       | UMR ?             |
| FR-07-09 | Brun-Bras      | 25,4   | 19,1   | -   | Turonien inférieur de la vallée du Cher       | UMR ?             |
| FR-07-10 | Brun-Bras      | 28,7   | 18,1   | -   | Turonien inférieur de la vallée du Cher       | UMR ?             |
| FR-07-11 | Brun-Bras      | 29,4   | 18,5   | -   | Turonien inférieur de la vallée du Cher       | UMR ?             |
| FR-07-12 | Brun-Bras      | 27,4   | 19,6   | -   | Turonien inférieur de la vallée du Cher       | UMR ?             |
| FR-07-13 | Brun-Bras      | 34,2   | 19,7   | -   | Turonien inférieur de la vallée du Cher       | UMR ?             |
| FR-07-14 | Brun-Bras      | 30,1   | 19,8   | -   | Turonien inférieur de la vallée du Cher       | UMR ?             |
| FR-07-15 | Brun-Bras      | 32,8   | 17,7   | -   | Turonien inférieur de la vallée du Cher       | UMR ?             |
| FR-07-16 | Brun-Bras      | 29,6   | 20,2   | -   | Turonien inférieur de la vallée du Cher       | UMR ?             |
| FR-07-17 | Brun-Bras      | 32,5   | 17,9   | -   | Turonien inférieur de la vallée du Cher       | UMR ?             |
| FR-07-18 | Brun-Bras      | 30,6   | 18,1   | -   | Turonien inférieur de la vallée du Cher       | UMR ?             |
| FR-07-19 | Brun-Bras      | 30,2   | 18,4   | -   | Turonien inférieur de la vallée du Cher       | UMR ?             |
| FR-07-20 | Brun-Bras      | 34,2   | 21,7   | -   | Turonien inférieur de la vallée du Cher       | UMR ?             |
| FR-07-21 | Brun-Bras      | 26,5   | 17,3   | -   | Turonien inférieur de la vallée du Cher       | UMR ?             |
| FR-07-22 | Brun-Bras      | 31,7   | 19,5   | -   | Turonien inférieur de la vallée du Cher       | UMR ?             |
| FR-07-23 | Brun-Bras      | 27,7   | 18     | 4,6 | Turonien inférieur de la vallée du Cher       | UMR, 23           |
| FR-07-24 | Brun-Bras      | 27,6   | 18,4   | 3,5 | Turonien inférieur de la vallée du Cher       | UMR, 24           |
| FR-07-25 | Brun-Bras      | 33,1   | 20     | 4,3 | Turonien inférieur de la vallée du Cher       | UMR, 25           |
| FR-07-26 | Brun-Bras      | 36,9   | 21,4   | 5   | Turonien inférieur de la vallée du Cher       | UMR, 26           |

| N°       | Site                 | Long.  | Larg.  | Ep. | Matière première                          | N° inventaire    |
|----------|----------------------|--------|--------|-----|---|------------------|
| FR-07-27 | Brun-Bras            | 27,3   | 20,5   | 3,3 | Turonien inférieur de la vallée du Cher   | UMR, 27          |
| FR-07-28 | Brun-Bras            | 34,6   | 22     | 3,8 | Turonien inférieur de la vallée du Cher ? | UMR, 28          |
| FR-07-29 | Brun-Bras            | 31,9   | 17,6   | 4,6 | Turonien inférieur de la vallée du Cher   | UMR, 29          |
| FR-07-30 | Brun-Bras            | [30]   | 17,9   | 3,9 | Turonien inférieur de la vallée du Cher   | UMR, 30          |
| FR-07-31 | Brun-Bras            | 29,5   | 19,4   | 3,1 | Turonien inférieur de la vallée du Cher   | UMR, 31          |
| FR-07-32 | Brun-Bras            | 27,6   | 15,8   | 2,7 | Turonien inférieur de la vallée du Cher   | UMR, 32          |
| FR-07-33 | Brun-Bras            | 31     | 18,9   | 4,7 | Turonien inférieur de la vallée du Cher   | UMR, 33          |
| FR-07-34 | Brun-Bras            | 29,8   | 19,5   | 4   | Turonien inférieur de la vallée du Cher   | UMR, 34          |
| FR-07-35 | Brun-Bras            | [32,1] | 21     | 4,6 | Turonien inférieur de la vallée du Cher   | UMR, 35          |
| FR-07-36 | Brun-Bras            | 29,5   | 19     | 4,3 | Turonien inférieur de la vallée du Cher   | UMR, 36          |
| FR-07-37 | Brun-Bras            | 29,6   | 17,3   | 4,2 | Turonien inférieur de la vallée du Cher   | UMR, 37          |
| FR-07-38 | Brun-Bras            | 30,6   | 19,7   | 3,8 | Turonien inférieur de la vallée du Cher ? | UMR, 38          |
| FR-07-39 | Brun-Bras            | 31,6   | 15,4   | 3,4 | Turonien inférieur de la vallée du Cher   | UMR, 39          |
| FR-07-40 | Brun-Bras            | 33,5   | 18,9   | 4,7 | Turonien inférieur de la vallée du Cher ? | UMR, 40          |
| FR-07-41 | Brun-Bras            | 33,4   | 19,4   | 3,1 | Turonien inférieur de la vallée du Cher   | UMR, 41          |
| FR-07-42 | Brun-Bras            | 30,2   | 18     | 4   | Turonien inférieur de la vallée du Cher ? | UMR, 42          |
| FR-07-43 | Brun-Bras            | 31,3   | 16,7   | 3,3 | Turonien inférieur de la vallée du Cher   | UMR, 44          |
| FR-07-44 | Brun-Bras            | 33,4   | 16,8   | 3,5 | Turonien inférieur de la vallée du Cher   | UMR, 45          |
| FR-08-01 | Porz-ar-Saoz         | 28,2   | 14,2   | -   | Silex                                     | -                |
| FR-08-02 | Porz-ar-Saoz         | 31,3   | 16,7   | -   | Silex                                     | -                |
| FR-08-03 | Porz-ar-Saoz         | 31     | 15,4   | -   | Silex                                     | -                |
| FR-08-04 | Porz-ar-Saoz         | 35     | 16,4   | -   | Silex                                     | -                |
| FR-08-05 | Porz-ar-Saoz         | 39,5   | 16,1   | -   | Silex                                     | -                |
| FR-08-06 | Porz-ar-Saoz         | 34,5   | 17,1   | -   | Silex                                     | -                |
| FR-08-07 | Porz-ar-Saoz         | 31,4   | 15,3   | -   | Silex                                     | -                |
| FR-08-08 | Porz-ar-Saoz         | 29,5   | 15,6   | -   | Silex                                     | -                |
| FR-08-09 | Porz-ar-Saoz         | 32,8   | [16,2] | -   | Silex                                     | -                |
| FR-08-10 | Porz-ar-Saoz         | 31,6   | [14,8] | -   | Silex                                     | -                |
| FR-08-11 | Porz-ar-Saoz         | 35     | 15     | 4,2 | Turonien inférieur de la vallée du Cher   | MB, 909-29-183   |
| FR-08-12 | Porz-ar-Saoz         | 37,6   | 16,4   | 3,7 | Turonien inférieur de la vallée du Cher   | MB, 909-29-184   |
| FR-09-01 | Tossen-Maharit       | 33,8   | 14,1   | 3   | Turonien inférieur de la vallée du Cher ? | MAN ?, 72448-A1  |
| FR-09-02 | Tossen-Maharit       | 39,7   | 17     | 5   | Turonien inférieur de la vallée du Cher ? | MAN ?, 72448-A2  |
| FR-09-03 | Tossen-Maharit       | 35,8   | 15,7   | 3   | Silex                                     | MAN ?, 72448-A3  |
| FR-09-04 | Tossen-Maharit       | 33,3   | 16,4   | 5   | Turonien inférieur de la vallée du Cher ? | MAN ?, 72448-A4  |
| FR-09-05 | Tossen-Maharit       | 34,4   | 14,5   | 4   | Turonien inférieur de la vallée du Cher ? | MAN ?, 72448-A5  |
| FR-09-06 | Tossen-Maharit       | 31,2   | 15,9   | 4   | Turonien inférieur de la vallée du Cher ? | MAN ?, 72448-A6  |
| FR-09-07 | Tossen-Maharit       | 31,7   | 15     | 3   | Turonien inférieur de la vallée du Cher ? | MAN ?, 72448-A7  |
| FR-09-08 | Tossen-Maharit       | 32,6   | [14,4] | -   | Silex                                     | MAN ?, 72448-A8  |
| FR-09-09 | Tossen-Maharit       | 34,2   | 17     | 4   | Turonien inférieur de la vallée du Cher ? | MAN ?, 72448-A9  |
| FR-09-10 | Tossen-Maharit       | 35,6   | 15,3   | 3   | Turonien inférieur de la vallée du Cher ? | MAN ?, 72448-A10 |
| FR-09-11 | Tossen-Maharit       | 38,4   | 17,1   | 6   | Turonien inférieur de la vallée du Cher ? | MAN ?, 72448-A11 |
| FR-09-12 | Tossen-Maharit       | 35     | 16,9   | 3   | Turonien inférieur de la vallée du Cher ? | MAN ?, 72448-A12 |
| FR-09-13 | Tossen-Maharit       | 32,5   | 14,1   | 3   | Turonien inférieur de la vallée du Cher ? | MAN ?, 72448-A13 |
| FR-09-14 | Tossen-Maharit       | 33,8   | 14,6   | -   | Silex                                     | -                |
| FR-09-15 | Tossen-Maharit       | 33,6   | 14,4   | -   | Silex                                     | -                |
| FR-09-16 | Tossen-Maharit       | 34,6   | 15,7   | -   | Silex                                     | -                |
| FR-09-17 | Tossen-Maharit       | 34     | 14,8   | -   | Silex                                     | -                |
| FR-09-18 | Tossen-Maharit       | 36,7   | 16,2   | -   | Silex                                     | -                |
| FR-09-19 | Tossen-Maharit       | 35,9   | 17,7   | -   | Silex                                     | -                |
| FR-10-01 | Kerodou/Parc-ar-Liou | [30]   | 14,9   | 4,1 | Turonien inférieur de la vallée du Cher   | MAN, 72458-E1    |
| FR-10-02 | Kerodou/Parc-ar-Liou | 31,1   | [14]   | 3,3 | Turonien inférieur de la vallée du Cher   | MAN, 72458-E3    |
| FR-11-01 | Coatanéa             | 33     | 13,8   | -   | Silex                                     | MPF ?            |
| FR-11-02 | Coatanéa             | 41,9   | [14,8] | 3,8 | Turonien inférieur de la vallée du Cher   | MPF, 53-8-4      |
| FR-11-03 | Coatanéa             | 36     | [14,3] | 3,1 | Turonien inférieur de la vallée du Cher   | MPF, 53-8-5      |
| FR-11-04 | Coatanéa             | 41,9   | [14]   | -   | Silex                                     | MPF ?            |
| FR-11-05 | Coatanéa             | 39,3   | [14,9] | 3,4 | Turonien inférieur de la vallée du Cher   | MPF, 53-8-7      |
| FR-11-06 | Coatanéa             | 43     | [16,5] | 3,5 | Turonien inférieur de la vallée du Cher   | MPF, 53-8-8      |
| FR-11-07 | Coatanéa             | 34,9   | 13,9   | 4   | Turonien inférieur de la vallée du Cher   | MPF, 53-8-9      |



| N°       | Site                         | Long.  | Larg.  | Ep. | Matière première                          | N° inventaire  |
|----------|------------------------------|--------|--------|-----|---|----------------|
| FR-11-08 | Coatanéa                     | 34,1   | 14,2   | 2,8 | Turonien inférieur de la vallée du Cher   | MPF, 53-8-10   |
| FR-11-09 | Coatanéa                     | 37,3   | [14,5] | 2,7 | Turonien inférieur de la vallée du Cher   | MPF, 53-8-11   |
| FR-11-10 | Coatanéa                     | 39,3   | [14]   | 2,7 | Turonien inférieur de la vallée du Cher   | MPF, 53-8-12   |
| FR-11-11 | Coatanéa                     | [36,5] | [14,2] | 2,7 | Turonien inférieur de la vallée du Cher   | MPF, 53-8-13   |
| FR-11-12 | Coatanéa                     | 36     | 16,6   | -   | Silex                                     | MPF ?          |
| FR-11-13 | Coatanéa                     | [35,2] | [15,1] | 2,6 | Turonien inférieur de la vallée du Cher   | MPF, 53-8-15   |
| FR-11-14 | Coatanéa                     | 40,1   | [15,1] | 3,3 | Turonien inférieur de la vallée du Cher   | MPF, 53-8-16   |
| FR-11-15 | Coatanéa                     | 39,2   | [15,5] | 3,2 | Turonien inférieur de la vallée du Cher   | MPF, 53-8-17   |
| FR-11-16 | Coatanéa                     | 36     | [14,6] | 3,1 | Turonien inférieur de la vallée du Cher   | MPF, 53-8-18   |
| FR-11-17 | Coatanéa                     | 34,7   | 13,9   | 2,8 | Turonien inférieur de la vallée du Cher   | MPF, 53-8-19   |
| FR-13-01 | Le Rhun / Beuzec-Conq        | 27,9   | 23     | -   | Silex                                     | -              |
| FR-15-01 | Prat-ar-Simon-Pella          | 43,9   | 17,4   | 4,2 | Turonien inférieur de la vallée du Cher   | CDAF           |
| FR-15-02 | Prat-ar-Simon-Pella          | 42,4   | 17,5   | 3,4 | Turonien inférieur de la vallée du Cher   | CDAF           |
| FR-15-03 | Prat-ar-Simon-Pella          | 40     | 16,8   | 3,9 | Turonien inférieur de la vallée du Cher   | CDAF           |
| FR-15-04 | Prat-ar-Simon-Pella          | 37,4   | 16,9   | 4   | Turonien inférieur de la vallée du Cher   | CDAF           |
| FR-15-05 | Prat-ar-Simon-Pella          | 44,9   | 16,9   | 4,3 | Turonien inférieur de la vallée du Cher   | CDAF           |
| FR-15-06 | Prat-ar-Simon-Pella          | 44,4   | 16,1   | 4,5 | Turonien inférieur de la vallée du Cher   | CDAF           |
| FR-15-07 | Prat-ar-Simon-Pella          | 40     | 18     | 4,3 | Turonien inférieur de la vallée du Cher   | CDAF           |
| FR-15-08 | Prat-ar-Simon-Pella          | 38,7   | 16,2   | 3,2 | Turonien inférieur de la vallée du Cher   | CDAF           |
| FR-15-09 | Prat-ar-Simon-Pella          | 49,8   | 18,4   | 4,9 | Turonien inférieur de la vallée du Cher   | CDAF           |
| FR-15-10 | Prat-ar-Simon-Pella          | 43,3   | 17,3   | 5   | Turonien inférieur de la vallée du Cher ? | CDAF           |
| FR-15-11 | Prat-ar-Simon-Pella          | 39     | 16,8   | 3,9 | Turonien inférieur de la vallée du Cher   | CDAF           |
| FR-15-12 | Prat-ar-Simon-Pella          | 51,9   | 18,3   | 5,3 | Turonien inférieur de la vallée du Cher   | CDAF           |
| FR-15-13 | Prat-ar-Simon-Pella          | 45,7   | 17     | 4   | Turonien inférieur de la vallée du Cher ? | CDAF           |
| FR-15-14 | Prat-ar-Simon-Pella          | 47     | 17,2   | 3,8 | Turonien inférieur de la vallée du Cher   | CDAF           |
| FR-15-15 | Prat-ar-Simon-Pella          | 40,4   | 17,1   | 4,3 | Turonien inférieur de la vallée du Cher   | CDAF           |
| FR-15-16 | Prat-ar-Simon-Pella          | 37,2   | 16,3   | 4   | Turonien inférieur de la vallée du Cher ? | CDAF           |
| FR-15-17 | Prat-ar-Simon-Pella          | 43,5   | 17,7   | 4,4 | Silex                                     | CDAF           |
| FR-15-18 | Prat-ar-Simon-Pella          | 45,9   | 18,3   | 4,4 | Turonien inférieur de la vallée du Cher   | CDAF           |
| FR-15-19 | Prat-ar-Simon-Pella          | 43,2   | 18,7   | 4,7 | Turonien inférieur de la vallée du Cher   | CDAF           |
| FR-15-20 | Prat-ar-Simon-Pella          | [41,8] | 16,5   | 4,4 | Turonien inférieur de la vallée du Cher   | CDAF           |
| FR-15-21 | Prat-ar-Simon-Pella          | 40,5   | 16,7   | 4,3 | Turonien inférieur de la vallée du Cher   | CDAF           |
| FR-15-22 | Prat-ar-Simon-Pella          | 41,4   | [16,3] | 4,5 | Turonien inférieur de la vallée du Cher   | CDAF           |
| FR-15-23 | Prat-ar-Simon-Pella          | [36,5] | 15,2   | 3,6 | Turonien inférieur de la vallée du Cher   | CDAF           |
| FR-15-24 | Prat-ar-Simon-Pella          | 38,5   | 16,8   | 3,3 | Turonien inférieur de la vallée du Cher   | CDAF           |
| FR-15-25 | Prat-ar-Simon-Pella          | 42,7   | 16,9   | 4,8 | Turonien inférieur de la vallée du Cher ? | CDAF           |
| FR-16-01 | Kerandrèze                   | 37,1   | 33,7   | -   | Silex                                     | MAN ?          |
| FR-16-02 | Kerandrèze                   | 29,1   | 26,8   | -   | Silex                                     | MAN ?          |
| FR-17-01 | Grand-Rosmeur, second dolmen | [30,8] | [20,1] | 4,2 | Galet côtier ?                            | MAN, 73144-A   |
| FR-18-01 | Coatjou-Glas                 | [33,3] | [23,5] | 4,6 | Silex                                     | MAN, 73075-A   |
| FR-18-02 | Coatjou-Glas                 | 21,8   | 17,8   | 4,5 | Galet côtier ?                            | MAN, 73075-B   |
| FR-19-01 | Cosmaner                     | 37,4   | 14,9   | 3,5 | Turonien inférieur de la vallée du Cher   | MAN, 72463-A1  |
| FR-19-02 | Cosmaner                     | 36,9   | [14,5] | 3,2 | Turonien inférieur de la vallée du Cher   | MAN, 72463-A2  |
| FR-19-03 | Cosmaner                     | 37,4   | 17,9   | 3,1 | Turonien inférieur de la vallée du Cher   | MAN, 72463-A3  |
| FR-19-04 | Cosmaner                     | 39,9   | 15,6   | 3,1 | Turonien inférieur de la vallée du Cher   | MAN, 72463-A4  |
| FR-19-05 | Cosmaner                     | 38,7   | 15,4   | 3,5 | Turonien inférieur de la vallée du Cher   | MAN, 72463-A5  |
| FR-19-06 | Cosmaner                     | [42,8] | [16,3] | 3,2 | Turonien inférieur de la vallée du Cher   | MAN, 72463-A6  |
| FR-19-07 | Cosmaner                     | 37,7   | [16,3] | 3   | Turonien inférieur de la vallée du Cher   | MAN, 72463-A7  |
| FR-19-08 | Cosmaner                     | [37]   | 16,5   | 3   | Turonien inférieur de la vallée du Cher   | MAN, 72463-A8  |
| FR-19-09 | Cosmaner                     | 37,4   | [15,2] | 3,2 | Turonien inférieur de la vallée du Cher   | MAN, 72463-A9  |
| FR-19-10 | Cosmaner                     | [40,3] | [16,2] | 3,6 | Turonien inférieur de la vallée du Cher   | MAN, 72463-A10 |
| FR-19-11 | Cosmaner                     | 36,3   | 14,9   | 3,8 | Turonien inférieur de la vallée du Cher   | MAN, 72463-A11 |
| FR-19-12 | Cosmaner                     | [39,6] | [14,8] | 3,2 | Turonien inférieur de la vallée du Cher   | MAN, 72463-A12 |
| FR-19-13 | Cosmaner                     | 37,8   | 15,2   | 3,5 | Turonien inférieur de la vallée du Cher   | MAN, 72463-A13 |
| FR-19-14 | Cosmaner                     | [34,6] | [14,6] | 3,1 | Turonien inférieur de la vallée du Cher   | MAN, 72463-A14 |
| FR-19-15 | Cosmaner                     | 39,1   | 14,3   | 3,1 | Turonien inférieur de la vallée du Cher   | MAN, 72463-A15 |
| FR-19-16 | Cosmaner                     | 37,5   | [14,5] | 2,8 | Turonien inférieur de la vallée du Cher   | MAN, 72463-A16 |

| N°       | Site        | Long.  | Larg.  | Ep. | Matière première                          | N° inventaire     |
|----------|-------------|--------|--------|-----|---|-------------------|
| FR-19-17 | Cosmaner    | 38,4   | 15     | 3,1 | Turonien inférieur de la vallée du Cher   | MAN, 72463-A17    |
| FR-19-18 | Cosmaner    | [29,2] | [13,6] | 3,1 | Turonien inférieur de la vallée du Cher   | MAN, 72463-A18    |
| FR-19-19 | Cosmaner    | 36,8   | [15,6] | 3,2 | Turonien inférieur de la vallée du Cher   | MAN, 72463-A19    |
| FR-19-20 | Cosmaner    | [26,3] | [13,6] | 4,1 | Turonien inférieur de la vallée du Cher ? | MAN, 72463-A20    |
| FR-19-21 | Cosmaner    | [36,3] | [15,5] | 3,1 | Turonien inférieur de la vallée du Cher   | MAN, 72463-A21    |
| FR-19-22 | Cosmaner    | 37,4   | [14,7] | 2,9 | Turonien inférieur de la vallée du Cher   | MPF, C306         |
| FR-20-01 | Fao-Youen   | 30,5   | 19,3   | 4,2 | Turonien inférieur de la vallée du Cher   | MAN, 72472-A1     |
| FR-20-02 | Fao-Youen   | 31,8   | 20     | 3,8 | Silex                                     | MAN, 72472-A2     |
| FR-20-03 | Fao-Youen   | [27,9] | [16,9] | 3,9 | Turonien inférieur de la vallée du Cher ? | MAN, 72472-A3     |
| FR-20-04 | Fao-Youen   | 27,8   | 17,6   | 3,8 | Turonien inférieur de la vallée du Cher   | MAN, 72472-A4     |
| FR-20-05 | Fao-Youen   | 33,8   | 21,8   | 4,4 | Turonien inférieur de la vallée du Cher ? | MAN, 72472-A5     |
| FR-20-06 | Fao-Youen   | 25,5   | 16,2   | 3,1 | Turonien inférieur de la vallée du Cher   | MAN, 72472-A6     |
| FR-20-07 | Fao-Youen   | 27     | 18,4   | 3,7 | Turonien inférieur de la vallée du Cher   | MAN, 72472-A7     |
| FR-20-08 | Fao-Youen   | 28,6   | 18,8   | 4   | Turonien inférieur de la vallée du Cher   | MAN, 72472-A8     |
| FR-20-09 | Fao-Youen   | 28,4   | 18,2   | 3,8 | Turonien inférieur de la vallée du Cher   | MAN, 72472-A9     |
| FR-20-10 | Fao-Youen   | 31,5   | 16,3   | 4   | Turonien inférieur de la vallée du Cher ? | MAN, 72472-A10    |
| FR-20-11 | Fao-Youen   | 31,8   | 21,1   | 4,6 | Galet côtier ?                            | MAN, 72472-A11    |
| FR-20-12 | Fao-Youen   | 29     | 16,8   | 4,1 | Turonien inférieur de la vallée du Cher   | MAN, 72472-A12    |
| FR-20-13 | Fao-Youen   | 33,2   | 19,6   | 4,9 | Turonien inférieur de la vallée du Cher ? | MAN, 72472-A13    |
| FR-20-14 | Fao-Youen   | 32,5   | 20,1   | 4,9 | Turonien inférieur de la vallée du Cher   | MAN, 72472-A14    |
| FR-20-15 | Fao-Youen   | 27     | [18,3] | 4,4 | Turonien inférieur de la vallée du Cher   | MAN, 72472-A15    |
| FR-20-16 | Fao-Youen   | 35,4   | 21,2   | 4,9 | Galet côtier ?                            | MAN, 72472-A15bis |
| FR-20-17 | Fao-Youen   | 33,2   | 19,1   | 4,8 | Turonien inférieur de la vallée du Cher ? | MAN, 72472-A16    |
| FR-20-18 | Fao-Youen   | 26,5   | 14,5   | 3,9 | Silex                                     | MAN, 72472-A17    |
| FR-20-19 | Fao-Youen   | 32     | 16,4   | 4   | Turonien inférieur de la vallée du Cher ? | MAN, 72472-A18    |
| FR-20-20 | Fao-Youen   | [31]   | [20,3] | 4   | Turonien inférieur de la vallée du Cher   | MAN, 72472-A19    |
| FR-20-21 | Fao-Youen   | 29,1   | 18     | 4,5 | Turonien inférieur de la vallée du Cher ? | MAN, 72472-A20    |
| FR-20-22 | Fao-Youen   | 28     | 15,4   | 3,8 | Turonien inférieur de la vallée du Cher ? | MAN, 72472-A21    |
| FR-20-23 | Fao-Youen   | 38,8   | 21,5   | 3,9 | Turonien inférieur de la vallée du Cher ? | MAN, 72472-A22    |
| FR-20-24 | Fao-Youen   | 32     | 17,6   | 4   | Turonien inférieur de la vallée du Cher ? | MAN, 72472-A24    |
| FR-20-25 | Fao-Youen   | [31,4] | 18     | 4,3 | Galet côtier ?                            | MAN, 72472-A25    |
| FR-20-26 | Fao-Youen   | 27,4   | 18,8   | 3,8 | Turonien supérieur du Grande-Pressigny    | MAN, 72472-A26    |
| FR-20-27 | Fao-Youen   | 28,7   | 17,1   | 3,4 | Turonien inférieur de la vallée du Cher ? | MAN, 72472-A27    |
| FR-20-28 | Fao-Youen   | [31]   | 16,9   | 4   | Turonien inférieur de la vallée du Cher   | MAN, 72472-A28    |
| FR-20-29 | Fao-Youen   | 30,8   | 18,7   | 4,1 | Turonien inférieur de la vallée du Cher   | MAN, 72472-A29    |
| FR-20-30 | Fao-Youen   | 24     | 16,1   | 3,2 | Silex                                     | MAN, 72472-A30    |
| FR-20-31 | Fao-Youen   | 28,4   | 17,8   | 3,1 | Turonien inférieur de la vallée du Cher ? | MAN, 72472-A31    |
| FR-20-32 | Fao-Youen   | 25,2   | 19     | 4,4 | Turonien inférieur de la vallée du Cher   | MAN, 72472-A32    |
| FR-21-01 | Kerhué-Bras | 31,4   | 21,8   | 5,5 | Galet côtier ?                            | MAN, 72455-A1     |
| FR-21-02 | Kerhué-Bras | 29,3   | 19,1   | 3,8 | Turonien inférieur de la vallée du Cher   | MAN, 72455-A2     |
| FR-21-03 | Kerhué-Bras | [35,1] | 22,6   | 4,5 | Turonien inférieur de la vallée du Cher   | MAN, 72455-A3     |
| FR-21-04 | Kerhué-Bras | 33,8   | 21,5   | 5,3 | Galet côtier ?                            | MAN, 72455-A4     |
| FR-21-05 | Kerhué-Bras | 31,2   | 24,1   | 3,8 | Turonien inférieur de la vallée du Cher   | MAN, 72455-A5     |
| FR-21-06 | Kerhué-Bras | 30,9   | 24,5   | 5,1 | Turonien inférieur de la vallée du Cher   | MAN, 72455-A6     |
| FR-21-07 | Kerhué-Bras | 28,5   | 21,6   | 4,2 | Turonien inférieur de la vallée du Cher   | MAN, 72455-A7     |
| FR-21-08 | Kerhué-Bras | 27,3   | 20,9   | 3,6 | Turonien inférieur de la vallée du Cher   | MAN, 72455-A8     |
| FR-21-09 | Kerhué-Bras | 30     | 21,6   | 4,3 | Turonien inférieur de la vallée du Cher   | MAN, 72455-A9     |
| FR-21-10 | Kerhué-Bras | 29,6   | 18,3   | 3,6 | Turonien inférieur de la vallée du Cher   | MAN, 72455-A10    |
| FR-21-11 | Kerhué-Bras | 30,3   | 20,6   | 4,4 | Turonien inférieur de la vallée du Cher ? | MAN, 72455-A11    |
| FR-21-12 | Kerhué-Bras | 30,8   | 20,7   | 5,1 | Galet côtier ?                            | MAN, 72455-A12    |
| FR-21-13 | Kerhué-Bras | 32,2   | 21,3   | 4,2 | Turonien inférieur de la vallée du Cher ? | MAN, 72455-A13    |
| FR-21-14 | Kerhué-Bras | 29,6   | 20,3   | 4,4 | Turonien inférieur de la vallée du Cher   | MAN, 72455-A14    |
| FR-21-15 | Kerhué-Bras | 29,4   | 21,6   | 4,4 | Silex                                     | MAN, 72455-A15    |
| FR-21-16 | Kerhué-Bras | [21,7] | 20,3   | 4,6 | Silex                                     | MAN, 72455-A16    |
| FR-21-17 | Kerhué-Bras | 30,3   | 24,6   | 4,6 | Silex                                     | MAN, 72455-A17    |
| FR-21-18 | Kerhué-Bras | 25,9   | 20,3   | 3,4 | Turonien inférieur de la vallée du Cher   | MAN, 72455-A18    |
| FR-21-19 | Kerhué-Bras | 27,8   | 21     | 4,8 | Silex                                     | MAN, 72455-A19    |
| FR-21-20 | Kerhué-Bras | 25,5   | 19,3   | 3,3 | Turonien inférieur de la vallée du Cher   | MAN, 72455-A20    |

| N°       | Site        | Long. | Larg.  | Ep. | Matière première                          | N° inventaire  |
|----------|-------------|-------|--------|-----|---|----------------|
| FR-21-21 | Kerhué-Bras | 31,5  | 20     | 4,3 | Turonien inférieur de la vallée du Cher   | MAN, 72455-A21 |
| FR-21-22 | Kerhué-Bras | 26    | 20,5   | 4   | Turonien inférieur de la vallée du Cher   | MAN, 72455-A22 |
| FR-21-23 | Kerhué-Bras | 33,8  | 22,5   | 4,9 | Silex                                     | MAN, 72455-A23 |
| FR-21-24 | Kerhué-Bras | 32,9  | [23,4] | 4,2 | Silex                                     | MAN, 72455-A24 |
| FR-21-25 | Kerhué-Bras | 30,3  | 20,9   | 3,8 | Turonien inférieur de la vallée du Cher   | MAN, 72455-A25 |
| FR-21-26 | Kerhué-Bras | 23,4  | 20,3   | 3,7 | Turonien inférieur de la vallée du Cher   | MAN, 72455-A26 |
| FR-21-27 | Kerhué-Bras | 29,5  | 19     | 3,9 | Turonien inférieur de la vallée du Cher   | MAN, 72455-A27 |
| FR-21-28 | Kerhué-Bras | 30,3  | 21,9   | 4   | Turonien inférieur de la vallée du Cher   | MAN, 72455-A28 |
| FR-21-29 | Kerhué-Bras | 25,9  | 18,7   | 3,7 | Turonien inférieur de la vallée du Cher   | MAN, 72455-A29 |
| FR-21-30 | Kerhué-Bras | 31,3  | 20,6   | 3,6 | Turonien inférieur de la vallée du Cher   | MAN, 72455-A30 |
| FR-21-31 | Kerhué-Bras | 28,4  | [19,1] | 3,5 | Cristal de roche                          | MAN, 72455-B   |
| FR-22-01 | Kernic      | 26,7  | 21,9   | 3,4 | Silex                                     | MPF, 91-2-4-2  |
| FR-22-02 | Kernic      | 23,3  | 19,2   | 5,3 | Silex                                     | MPF, 91-2-4-3  |
| FR-22-03 | Kernic      | 17,7  | 15,9   | 3,5 | Silex                                     | MPF, 91-2-12-2 |
| FR-22-04 | Kernic      | 24,8  | 14,7   | 5,3 | Turonien supérieur du Grand-Pressigny     | MPF ?          |
| FR-23-01 | Kersandy    | 29,6  | [19,4] | 5,5 | Turonien inférieur de la vallée du Cher   | MPF, 98-1-1    |
| FR-23-02 | Kersandy    | 26,8  | [18,4] | 4   | Silex                                     | MPF, 98-1-2    |
| FR-23-03 | Kersandy    | 30,2  | 21,8   | 3,8 | Turonien inférieur de la vallée du Cher   | MPF, 98-1-3    |
| FR-23-04 | Kersandy    | 28,4  | 22,8   | 4,2 | Turonien inférieur de la vallée du Cher   | MPF, 98-1-4    |
| FR-23-05 | Kersandy    | 30,4  | [18,5] | 3,7 | Turonien inférieur de la vallée du Cher   | MPF, 98-1-5    |
| FR-23-06 | Kersandy    | 32,6  | [21,3] | 3,9 | Turonien inférieur de la vallée du Cher   | MPF, 98-1-6    |
| FR-23-07 | Kersandy    | 35,8  | 22,8   | 5,9 | Galet côtier ?                            | MPF, 98-1-7    |
| FR-23-08 | Kersandy    | 32    | [22,5] | 4,6 | Turonien inférieur de la vallée du Cher   | MPF, 98-1-8    |
| FR-23-09 | Kersandy    | 31,6  | 20,5   | 4,6 | Turonien inférieur de la vallée du Cher ? | MPF, 98-1-9    |
| FR-23-10 | Kersandy    | 30,7  | 22,3   | 4,5 | Turonien inférieur de la vallée du Cher   | MPF, 98-1-10   |
| FR-23-11 | Kersandy    | 27,6  | 22,4   | 4,1 | Turonien inférieur de la vallée du Cher   | MPF, 98-1-11   |
| FR-23-12 | Kersandy    | 31,6  | 19,4   | 4,9 | Turonien inférieur de la vallée du Cher ? | MPF, 98-1-12   |
| FR-23-13 | Kersandy    | 35,8  | 21,6   | 4,2 | Galet côtier ?                            | MPF, 98-1-13   |
| FR-23-14 | Kersandy    | 25,6  | 21,9   | 4,5 | Silex                                     | MPF, 98-1-14   |
| FR-23-15 | Kersandy    | 28    | [21,6] | 3,8 | Turonien inférieur de la vallée du Cher   | MPF, 98-1-15   |
| FR-23-16 | Kersandy    | 31,7  | [22,6] | 4,7 | Silex                                     | MPF, 98-1-16   |
| FR-23-17 | Kersandy    | 30,3  | 23     | 5   | Galet côtier ?                            | MPF, 98-1-17   |
| FR-23-18 | Kersandy    | 30,5  | [22]   | 4,4 | Silex                                     | MPF, 98-1-18   |
| FR-23-19 | Kersandy    | 23,6  | 20,3   | 4,3 | Turonien inférieur de la vallée du Cher   | MPF, 98-1-19   |
| FR-23-20 | Kersandy    | 27,5  | 20,7   | 3,8 | Turonien inférieur de la vallée du Cher   | MPF, 98-1-20   |
| FR-23-21 | Kersandy    | 26,7  | [20,3] | 3,5 | Turonien inférieur de la vallée du Cher ? | MPF, 98-1-21   |
| FR-23-22 | Kersandy    | 26,7  | 21,8   | 4,2 | Turonien inférieur de la vallée du Cher   | MPF, 98-1-22   |
| FR-23-23 | Kersandy    | 25,4  | 19,6   | 4   | Turonien inférieur de la vallée du Cher ? | MPF, 98-1-23   |
| FR-23-24 | Kersandy    | 28,1  | 21,6   | 3,9 | Turonien inférieur de la vallée du Cher   | MPF, 98-1-24   |
| FR-23-25 | Kersandy    | 27,7  | 21,8   | 4,3 | Turonien inférieur de la vallée du Cher   | MPF, 98-1-25   |
| FR-23-26 | Kersandy    | 23,7  | 20,5   | 4   | Galet côtier ?                            | MPF, 98-1-26   |
| FR-23-27 | Kersandy    | 31,5  | 21,2   | 3,9 | Turonien inférieur de la vallée du Cher   | MPF, 98-1-27   |
| FR-23-28 | Kersandy    | 27,7  | [20,3] | 3,9 | Turonien inférieur de la vallée du Cher   | MPF, 98-1-28   |
| FR-23-29 | Kersandy    | 25,2  | [20,4] | 4,3 | Turonien inférieur de la vallée du Cher   | MPF, 98-1-29   |
| FR-23-30 | Kersandy    | 28,4  | 22,8   | 5,4 | Turonien inférieur de la vallée du Cher ? | MPF, 98-1-30   |
| FR-23-31 | Kersandy    | 29,7  | [19,1] | 4,2 | Turonien inférieur de la vallée du Cher ? | MPF, 98-1-31   |
| FR-23-32 | Kersandy    | 31,6  | 23,1   | 4,6 | Turonien inférieur de la vallée du Cher   | MPF, 98-1-32   |
| FR-23-33 | Kersandy    | 28,6  | 22,5   | 4,2 | Turonien inférieur de la vallée du Cher   | MPF, 98-1-33   |
| FR-23-34 | Kersandy    | 26,7  | 22     | 3,7 | Turonien inférieur de la vallée du Cher ? | MPF, 98-1-34   |
| FR-23-35 | Kersandy    | 32,5  | 21,2   | 4   | Galet côtier ?                            | MPF, 98-1-35   |
| FR-23-36 | Kersandy    | 35,6  | 23,5   | 4,2 | Turonien inférieur de la vallée du Cher   | MPF, 98-1-36   |
| FR-23-37 | Kersandy    | 27    | 21,4   | 4,5 | Turonien inférieur de la vallée du Cher   | MPF, 98-1-37   |
| FR-23-38 | Kersandy    | 30    | 22,6   | -   | Silex                                     | MPF ?          |
| FR-24-01 | Lescongar   | 34,2  | 17,1   | 3,8 | Galet côtier ?                            | MPF, 66-5-1    |
| FR-24-02 | Lescongar   | 32,6  | 16,4   | 4,9 | Galet côtier ?                            | MPF, 66-5-2    |
| FR-24-03 | Lescongar   | 33    | 15,5   | 4,1 | Galet côtier ?                            | MPF, 66-5-3    |
| FR-24-04 | Lescongar   | 27,3  | 14,9   | 4,4 | Galet côtier ?                            | MPF, 66-5-4    |
| FR-24-05 | Lescongar   | 29,3  | 15,1   | 3,9 | Silex                                     | MPF, 66-5-5    |

| N°       | Site        | Long.  | Larg.  | Ep. | Matière première                          | N° inventaire  |
|----------|-------------|--------|--------|-----|---|----------------|
| FR-24-06 | Lescongar   | 34     | 16,1   | 3,3 | Galet côtier ?                            | MPF, 66-5-6    |
| FR-24-07 | Lescongar   | 23,8   | 12,8   | 3,6 | Silex                                     | MPF, 66-5-7    |
| FR-24-08 | Lescongar   | 30,1   | [16,4] | 3,2 | Silex                                     | MPF, 66-5-8    |
| FR-24-09 | Lescongar   | 33,1   | 16,6   | 3,8 | Silex                                     | MPF, 66-5-9    |
| FR-24-10 | Lescongar   | 27,8   | 16,6   | 4,8 | Silex                                     | MPF, 66-5-10   |
| FR-24-11 | Lescongar   | 31,2   | 16,3   | 4,6 | Galet côtier ?                            | MPF, 66-5-11   |
| FR-24-12 | Lescongar   | 29,2   | 20,2   | 5,6 | Silex                                     | MPF, 66-5-12   |
| FR-24-13 | Lescongar   | 30,8   | 16,2   | 3,8 | Turonien inférieur de la vallée du Cher ? | MPF, 66-5-13   |
| FR-24-14 | Lescongar   | 34,3   | 17,3   | 5,2 | Silex                                     | MPF, 66-5-14   |
| FR-24-15 | Lescongar   | 33,9   | 15,6   | 4,7 | Silex                                     | MPF, 66-5-15   |
| FR-24-16 | Lescongar   | [26,9] | 16     | 2,9 | Silex                                     | MPF, 66-5-16   |
| FR-24-17 | Lescongar   | [25,3] | 13,4   | 3,6 | Silex                                     | MPF, 66-5-17   |
| FR-25-01 | Le Souc'h   | 20,3   | 18,8   | -   | Silex                                     | CDAF           |
| FR-26-01 | Cazin       | 30,1   | 20,9   | 4,7 | Galet côtier ?                            | MPF, 77-2-1-1  |
| FR-26-02 | Cazin       | 29,7   | 19,3   | 4,4 | Turonien inférieur de la vallée du Cher ? | MPF, 77-2-1-2  |
| FR-26-03 | Cazin       | 28,7   | 18,6   | 4,1 | Turonien inférieur de la vallée du Cher ? | MPF, 77-2-1-3  |
| FR-26-04 | Cazin       | [25,8] | 16,1   | 4   | Turonien inférieur de la vallée du Cher   | MPF, 77-2-1-4  |
| FR-26-05 | Cazin       | 28,9   | 17,6   | 3,6 | Silex                                     | MPF, 77-2-1-5  |
| FR-26-06 | Cazin       | [23,5] | [16,5] | 3,5 | Silex                                     | MPF, 77-2-1-6  |
| FR-26-07 | Cazin       | 29,8   | 19,4   | 3,8 | Silex                                     | MPF, 77-2-1-7  |
| FR-26-08 | Cazin       | 27,9   | [20,6] | 3,3 | Silex                                     | MPF, 77-2-1-8  |
| FR-26-09 | Cazin       | 25,2   | 17,2   | 3,1 | Turonien inférieur de la vallée du Cher ? | MPF, 77-2-1-9  |
| FR-26-10 | Cazin       | 28,7   | [17,1] | 4   | Galet côtier ?                            | MPF, 77-2-1-10 |
| FR-26-11 | Cazin       | 32,9   | 18,2   | 5   | Galet côtier ?                            | MPF, 77-2-1-11 |
| FR-26-12 | Cazin       | 27,7   | 16,5   | 3,8 | Turonien inférieur de la vallée du Cher   | MPF, 77-2-1-12 |
| FR-26-13 | Cazin       | 26,7   | 18,1   | 5,2 | Silex                                     | MPF, 77-2-1-13 |
| FR-26-14 | Cazin       | 20,5   | 16,6   | 3,5 | Turonien inférieur de la vallée du Cher   | MPF, 77-2-1-14 |
| FR-26-15 | Cazin       | 22,3   | 16,5   | 3,1 | Turonien inférieur de la vallée du Cher   | MPF, 77-2-1-15 |
| FR-26-16 | Cazin       | [26]   | 15,9   | 4,7 | Silex                                     | MPF, 77-2-1-16 |
| FR-26-17 | Cazin       | [25]   | [18,8] | 4,1 | Turonien inférieur de la vallée du Cher ? | MPF, 77-2-1-17 |
| FR-26-18 | Cazin       | 28,8   | [16]   | 3,5 | Turonien inférieur de la vallée du Cher   | MPF, 77-2-1-18 |
| FR-26-19 | Cazin       | 24,1   | 20     | 3,8 | Silex                                     | MPF, 77-2-1-19 |
| FR-26-20 | Cazin       | 26,5   | 18,2   | 4   | Turonien inférieur de la vallée du Cher   | MPF, 77-2-1-20 |
| FR-26-21 | Cazin       | 26,4   | 18,3   | 3,2 | Turonien inférieur de la vallée du Cher ? | MPF, 77-2-1-21 |
| FR-26-22 | Cazin       | 25     | 15     | 4   | Silex                                     | MPF, 77-2-1-22 |
| FR-26-23 | Cazin       | 25,8   | [15,9] | 3,8 | Turonien inférieur de la vallée du Cher   | MPF, 77-2-1-23 |
| FR-26-24 | Cazin       | 28,2   | 17,9   | 3,4 | Turonien inférieur de la vallée du Cher   | MPF, 77-2-1-24 |
| FR-26-25 | Cazin       | 27,4   | 18     | 3,8 | Silex                                     | MPF, 77-2-1-25 |
| FR-26-26 | Cazin       | 22,5   | [16,4] | 3,9 | Silex                                     | MPF, 77-2-1-26 |
| FR-26-27 | Cazin       | 27,1   | 19,1   | 3,8 | Silex                                     | MPF, 77-2-1-27 |
| FR-26-28 | Cazin       | 28,6   | 20,7   | 4,1 | Turonien inférieur de la vallée du Cher ? | MPF, 77-2-1-28 |
| FR-26-29 | Cazin       | 30,2   | 20,4   | 5,3 | Galet côtier ?                            | MPF, 77-2-1-29 |
| FR-26-30 | Cazin       | 32,2   | 19     | 4   | Silex                                     | MPF, 77-2-1-30 |
| FR-26-31 | Cazin       | 32,4   | 24,5   | 5,1 | Galet côtier ?                            | MPF, 77-2-1-31 |
| FR-26-32 | Cazin       | [30,5] | 21,1   | 3,9 | Turonien inférieur de la vallée du Cher ? | MPF, 77-2-1-32 |
| FR-26-33 | Cazin       | 30,4   | 21,5   | 4,8 | Turonien inférieur de la vallée du Cher ? | MPF, 77-2-1-33 |
| FR-27-01 | Goarillac'h | [40,4] | 15,6   | 3,3 | Turonien inférieur de la vallée du Cher   | MAN, 7920      |
| FR-27-02 | Goarillac'h | 37,6   | 16,1   | 3,9 | Turonien inférieur de la vallée du Cher   | MAN, 22078     |
| FR-27-03 | Goarillac'h | [36,8] | 17,8   | -   | Silex                                     | -              |
| FR-28-01 | Kernonen    | 29     | [21,6] | 4,8 | Turonien inférieur de la vallée du Cher   | MPF, 69-10-2-1 |
| FR-28-02 | Kernonen    | 26,6   | 22,4   | 4,8 | Turonien inférieur de la vallée du Cher   | MPF, 69-10-2-2 |
| FR-28-03 | Kernonen    | 29,6   | 22,9   | 4,6 | Turonien inférieur de la vallée du Cher   | MPF, 69-10-2-3 |
| FR-28-04 | Kernonen    | 30,2   | 22,5   | 4,6 | Turonien inférieur de la vallée du Cher   | MPF, 69-10-2-4 |
| FR-28-05 | Kernonen    | 30,8   | 23,8   | 4,4 | Turonien inférieur de la vallée du Cher   | MPF, 69-10-2-5 |
| FR-28-06 | Kernonen    | 29,7   | 23,1   | 4,3 | Turonien inférieur de la vallée du Cher   | MPF, 69-10-2-6 |
| FR-28-07 | Kernonen    | 30,5   | 23,2   | 4,3 | Turonien inférieur de la vallée du Cher   | MPF, 69-10-2-7 |
| FR-28-08 | Kernonen    | 30     | 20,4   | 4   | Turonien inférieur de la vallée du Cher   | MPF, 69-10-2-8 |
| FR-28-09 | Kernonen    | 30,3   | 20,6   | 5,3 | Turonien inférieur de la vallée du Cher   | MPF, 69-10-2-9 |

| N°       | Site      | Long.  | Larg.  | Ep. | Matière première                          | N° inventaire   |
|----------|-----------|--------|--------|-----|---|-----------------|
| FR-28-10 | Kernonen  | 29,6   | 20     | 3,7 | Turonien inférieur de la vallée du Cher ? | MPF, 69-10-2-10 |
| FR-28-11 | Kernonen  | 28,6   | 22     | 4,2 | Turonien inférieur de la vallée du Cher   | MPF, 69-10-2-11 |
| FR-28-12 | Kernonen  | 24,7   | 19,5   | 4   | Turonien inférieur de la vallée du Cher   | MPF, 69-10-2-12 |
| FR-28-13 | Kernonen  | 34,2   | 25,9   | 4,5 | Turonien inférieur de la vallée du Cher ? | MPF, 69-10-2-13 |
| FR-28-14 | Kernonen  | 28,6   | 19     | 4,9 | Turonien inférieur de la vallée du Cher   | MPF, 69-10-2-14 |
| FR-28-15 | Kernonen  | 31,6   | 24,3   | 4,3 | Turonien inférieur de la vallée du Cher   | MPF, 69-10-2-15 |
| FR-28-16 | Kernonen  | 31,7   | 22,7   | 5,1 | Turonien inférieur de la vallée du Cher   | MPF, 69-10-2-16 |
| FR-28-17 | Kernonen  | 27,4   | 20,7   | 4,4 | Turonien inférieur de la vallée du Cher   | MPF, 69-10-2-17 |
| FR-28-18 | Kernonen  | 31,5   | 22,9   | 4,9 | Turonien supérieur du Grand-Pressigny     | MPF, 69-10-2-18 |
| FR-28-19 | Kernonen  | 28,2   | 18     | 5   | Galet côtier ?                            | MPF, 69-10-2-19 |
| FR-28-20 | Kernonen  | 31,3   | [16,6] | 3,2 | Turonien supérieur du Grand-Pressigny     | MPF, 69-10-2-20 |
| FR-28-21 | Kernonen  | 30     | 16,4   | 3,4 | Turonien inférieur de la vallée du Cher ? | MPF, 69-10-2-21 |
| FR-28-22 | Kernonen  | 33,3   | 17,3   | 3,4 | Turonien inférieur de la vallée du Cher   | MPF, 69-10-2-22 |
| FR-28-23 | Kernonen  | 30,4   | 16,9   | 3,2 | Turonien inférieur de la vallée du Cher   | MPF, 69-10-2-23 |
| FR-28-24 | Kernonen  | 28,9   | 17,6   | 3   | Turonien inférieur de la vallée du Cher   | MPF, 69-10-2-24 |
| FR-28-25 | Kernonen  | 29,4   | 16     | 3,1 | Turonien inférieur de la vallée du Cher   | MPF, 69-10-2-25 |
| FR-28-26 | Kernonen  | 29,7   | 17     | 3,1 | Turonien inférieur de la vallée du Cher   | MPF, 69-10-2-26 |
| FR-28-27 | Kernonen  | 30,8   | 17     | 3,4 | Turonien inférieur de la vallée du Cher ? | MPF, 69-10-2-27 |
| FR-28-28 | Kernonen  | 28     | 16,2   | 3,1 | Turonien inférieur de la vallée du Cher   | MPF, 69-10-2-28 |
| FR-28-29 | Kernonen  | [29]   | 15,5   | 3,4 | Turonien inférieur de la vallée du Cher   | MPF, 69-10-2-29 |
| FR-28-30 | Kernonen  | 36,5   | 21,4   | 4,5 | Turonien inférieur de la vallée du Cher   | MPF, 69-10-2-30 |
| FR-28-31 | Kernonen  | 27,1   | 16,9   | 3,6 | Turonien inférieur de la vallée du Cher   | MPF, 69-10-2-31 |
| FR-28-32 | Kernonen  | 30,4   | 16,8   | 3,6 | Turonien inférieur de la vallée du Cher   | MPF, 69-10-2-32 |
| FR-28-33 | Kernonen  | 28,8   | 17,4   | 3,3 | Turonien inférieur de la vallée du Cher ? | MPF, 69-10-2-33 |
| FR-28-34 | Kernonen  | 32,7   | [20,3] | 4,3 | Turonien inférieur de la vallée du Cher   | MPF, 69-10-2-34 |
| FR-28-35 | Kernonen  | 29,5   | 21,5   | 4,2 | Turonien inférieur de la vallée du Cher ? | MPF, 69-10-2-35 |
| FR-28-36 | Kernonen  | [30]   | 17,7   | 3,3 | Turonien inférieur de la vallée du Cher   | MPF, 69-10-2-36 |
| FR-28-37 | Kernonen  | 30,5   | 17,2   | 4   | Turonien inférieur de la vallée du Cher   | MPF, 69-10-2-37 |
| FR-28-38 | Kernonen  | [29,6] | 16,8   | 3   | Turonien inférieur de la vallée du Cher   | MPF, 69-10-2-38 |
| FR-28-39 | Kernonen  | 31,2   | 19,3   | 4,4 | Turonien inférieur de la vallée du Cher ? | MPF, 69-10-2-39 |
| FR-28-40 | Kernonen  | [27,2] | 15,2   | 3,6 | Turonien inférieur de la vallée du Cher   | MPF, 69-10-2-40 |
| FR-28-41 | Kernonen  | 27,4   | 16,1   | 3,4 | Turonien inférieur de la vallée du Cher   | MPF, 69-10-2-41 |
| FR-28-42 | Kernonen  | 25,5   | 16,5   | 3,3 | Turonien inférieur de la vallée du Cher   | MPF, 69-10-2-42 |
| FR-28-43 | Kernonen  | 28,4   | 16,5   | -   | Silex                                     | MPF ?           |
| FR-28-44 | Kernonen  | 33,6   | [19,7] | 3,6 | Turonien inférieur de la vallée du Cher ? | MPF, 69-10-2-44 |
| FR-28-45 | Kernonen  | 30,5   | 17,9   | 3,5 | Turonien inférieur de la vallée du Cher   | MPF, 69-10-2-45 |
| FR-28-46 | Kernonen  | 24,1   | 16,1   | 3,6 | Turonien inférieur de la vallée du Cher   | MPF, 69-10-2-46 |
| FR-28-47 | Kernonen  | 30,4   | 21,3   | 4,6 | Turonien inférieur de la vallée du Cher   | MPF, 69-10-2-47 |
| FR-28-48 | Kernonen  | 24,9   | [14,5] | 2,9 | Turonien inférieur de la vallée du Cher   | MPF, 69-10-2-48 |
| FR-28-49 | Kernonen  | [27,9] | 17,2   | 3,1 | Turonien inférieur de la vallée du Cher   | MPF, 69-10-2-49 |
| FR-28-50 | Kernonen  | 31,6   | 20,2   | 5,1 | Turonien inférieur de la vallée du Cher   | MPF, 69-10-2-50 |
| FR-28-51 | Kernonen  | 33,5   | 16,8   | -   | Silex                                     | MPF ?           |
| FR-28-52 | Kernonen  | [30,4] | [18,9] | 3,4 | Turonien inférieur de la vallée du Cher   | MPF, 69-10-2-52 |
| FR-28-53 | Kernonen  | 33,4   | 20,5   | 4,7 | Turonien inférieur de la vallée du Cher ? | MPF, 69-10-2-53 |
| FR-28-54 | Kernonen  | [28,4] | [16]   | -   | Silex                                     | MPF ?           |
| FR-28-55 | Kernonen  | 28,1   | 17,3   | -   | Silex                                     | MPF ?           |
| FR-28-56 | Kernonen  | 32,6   | 20,2   | 5   | Galet côtier ?                            | MPF, 69-10-2-56 |
| FR-28-57 | Kernonen  | 29,2   | 17     | -   | Silex                                     | MPF ?           |
| FR-28-58 | Kernonen  | 34     | 17,4   | 3,2 | Turonien inférieur de la vallée du Cher   | MPF, 69-10-2-58 |
| FR-28-59 | Kernonen  | 32,6   | 23,9   | 4,3 | Turonien inférieur de la vallée du Cher ? | MPF, 69-10-2-59 |
| FR-28-60 | Kernonen  | 25,4   | 16,5   | 2,8 | Turonien inférieur de la vallée du Cher   | MPF, 69-10-2-60 |
| FR-29-01 | Keruzoret | 44,5   | 20,7   | 4,7 | Turonien inférieur de la vallée du Cher ? | MJ, KP-77       |
| FR-29-02 | Keruzoret | 42     | 19,7   | 4,3 | Turonien inférieur de la vallée du Cher ? | MJ, KP-78       |
| FR-29-03 | Keruzoret | 50,8   | 20,9   | 4,4 | Turonien inférieur de la vallée du Cher ? | MJ, KP-79       |
| FR-29-04 | Keruzoret | 43,1   | 19,2   | 4,9 | Turonien inférieur de la vallée du Cher ? | MJ, KP-80       |
| FR-29-05 | Keruzoret | 53,6   | 22     | 4,9 | Turonien inférieur de la vallée du Cher ? | MJ, KP-81       |
| FR-29-06 | Keruzoret | [40,9] | 20,8   | 4,7 | Turonien inférieur de la vallée du Cher ? | MAN, 72454-B1   |
| FR-29-07 | Keruzoret | 53,4   | 20,9   | 5,1 | Turonien inférieur de la vallée du Cher ? | MAN, 72454-B2   |

| N°       | Site                     | Long.  | Larg.  | Ep. | Matière première                          | N° inventaire     |
|----------|--------------------------|--------|--------|-----|---|-------------------|
| FR-29-08 | Keruzoret                | 54,6   | [19]   | 5,1 | Turonien inférieur de la vallée du Cher ? | MAN, 72454-B3     |
| FR-29-09 | Keruzoret                | 50,4   | 21,8   | 4,9 | Turonien inférieur de la vallée du Cher ? | MPF, 2007-0-156-1 |
| FR-29-10 | Keruzoret                | 47,1   | [17,7] | 4   | Turonien inférieur de la vallée du Cher ? | MPF, 2007-0-156-2 |
| FR-30-01 | Lambader (?)             | 46,5   | 23     | -   | Silex                                     | -                 |
| FR-31-01 | Kerguévarec              | 30,9   | 20,8   | 5,1 | Turonien inférieur de la vallée du Cher ? | MPF               |
| FR-31-02 | Kerguévarec              | 29,8   | 19,3   | 3,8 | Turonien inférieur de la vallée du Cher ? | MPF               |
| FR-31-03 | Kerguévarec              | 33,1   | 19,5   | 4,6 | Turonien inférieur de la vallée du Cher   | MPF               |
| FR-31-04 | Kerguévarec              | 26,3   | [19]   | 3,8 | Turonien inférieur de la vallée du Cher ? | MPF               |
| FR-31-05 | Kerguévarec              | 29,4   | [18,7] | 4,7 | Turonien inférieur de la vallée du Cher   | MPF               |
| FR-31-06 | Kerguévarec              | 36,2   | 22,7   | 4,1 | Turonien inférieur de la vallée du Cher   | MPF               |
| FR-31-07 | Kerguévarec              | 27,1   | 18,5   | 3,4 | Turonien inférieur de la vallée du Cher   | MPF               |
| FR-31-08 | Kerguévarec              | 33,2   | 20,5   | 3,7 | Turonien inférieur de la vallée du Cher   | MPF               |
| FR-31-09 | Kerguévarec              | 32,9   | [21,7] | 4,4 | Turonien inférieur de la vallée du Cher   | MPF               |
| FR-31-10 | Kerguévarec              | 29,8   | 20     | 4,4 | Turonien inférieur de la vallée du Cher   | MPF               |
| FR-31-11 | Kerguévarec              | 30,3   | 20,1   | 4,8 | Turonien inférieur de la vallée du Cher   | MPF               |
| FR-31-12 | Kerguévarec              | 28,5   | 19,4   | 5,2 | Turonien inférieur de la vallée du Cher   | MPF               |
| FR-31-13 | Kerguévarec              | 32,7   | 21,2   | 4,8 | Turonien inférieur de la vallée du Cher   | MPF               |
| FR-31-14 | Kerguévarec              | 28,6   | 18,8   | 4,1 | Turonien inférieur de la vallée du Cher ? | MPF               |
| FR-32-01 | Barnenez, chambre D      | [31,9] | 22     | 4,3 | Galet côtier ?                            | MPF, 68-10-4      |
| FR-34-01 | Kermenhir                | 30,1   | 18     | -   | Silex                                     | MAN ?             |
| FR-34-02 | Kermenhir                | 34,5   | 19,7   | -   | Silex                                     | MAN ?             |
| FR-35-01 | Kervini Nord et Sud      | 37,5   | [14,3] | 2,7 | Turonien inférieur de la vallée du Cher   | MPF               |
| FR-35-02 | Kervini Nord et Sud      | [34,1] | 14,4   | 3,6 | Turonien inférieur de la vallée du Cher   | MPF               |
| FR-35-03 | Kervini Nord et Sud      | 33,8   | 15,1   | 3,7 | Turonien inférieur de la vallée du Cher   | MPF               |
| FR-35-04 | Kervini Nord et Sud      | 32,6   | 15     | 3,4 | Turonien inférieur de la vallée du Cher   | MPF               |
| FR-35-05 | Kervini Nord et Sud      | 35,3   | 16,1   | 3,3 | Turonien inférieur de la vallée du Cher   | MPF               |
| FR-35-06 | Kervini Nord et Sud      | 32,2   | 14,5   | 3   | Silex                                     | MPF               |
| FR-35-07 | Kervini Nord et Sud      | 29,7   | 14,5   | 3,2 | Galet côtier ?                            | MPF               |
| FR-35-08 | Kervini Nord et Sud      | 33,6   | 14,9   | 4,8 | Galet côtier ?                            | MPF               |
| FR-35-09 | Kervini Nord et Sud      | 30,7   | 14,5   | 4,9 | Galet côtier ?                            | MPF               |
| FR-35-10 | Kervini Nord et Sud      | 32,3   | 15,6   | 3,8 | Galet côtier ?                            | MPF               |
| FR-35-11 | Kervini Nord et Sud      | 35     | [15,4] | 5,1 | Galet côtier ?                            | MPF               |
| FR-35-12 | Kervini Nord et Sud      | 36,5   | 16,2   | -   | Silex                                     | -                 |
| FR-35-13 | Kervini Nord et Sud      | 32,3   | 15,6   | -   | Silex                                     | -                 |
| FR-35-14 | Kervini Nord et Sud      | 33,4   | [13,4] | -   | Silex                                     | -                 |
| FR-35-15 | Kervini Nord et Sud      | 33,4   | [11,5] | -   | Silex                                     | -                 |
| FR-35-16 | Kervini Nord et Sud      | 41,2   | 16,6   | -   | Silex                                     | -                 |
| FR-35-17 | Kervini Nord et Sud      | 32,2   | 15,8   | -   | Silex                                     | -                 |
| FR-37-01 | Lothéa                   | 50,8   | 31     | -   | Silex                                     | -                 |
| FR-37-02 | Lothéa                   | 38,8   | 26,1   | -   | Silex                                     | -                 |
| FR-37-03 | Lothéa                   | 39     | 23,4   | -   | Silex                                     | -                 |
| FR-38-01 | Limbabu / Creac'h-Morvan | 34,7   | 13,9   | 2,7 | Turonien inférieur de la vallée du Cher   | MPF, 78-2-9-1     |
| FR-38-02 | Limbabu / Creac'h-Morvan | [36,7] | 14,6   | 3,4 | Turonien inférieur de la vallée du Cher   | MPF, 78-2-9-2     |
| FR-38-03 | Limbabu / Creac'h-Morvan | 32,8   | 14,4   | 3,2 | Turonien inférieur de la vallée du Cher   | MPF, 78-2-9-3     |
| FR-38-04 | Limbabu / Creac'h-Morvan | 35,8   | 13,6   | 3,6 | Turonien inférieur de la vallée du Cher   | MPF, 78-2-9-4     |
| FR-38-05 | Limbabu / Creac'h-Morvan | 38,5   | 15     | 2,6 | Turonien inférieur de la vallée du Cher   | MPF, 78-2-9-5     |
| FR-38-06 | Limbabu / Creac'h-Morvan | [42]   | 15,5   | 3,1 | Turonien inférieur de la vallée du Cher   | MPF, 78-2-9-6     |
| FR-38-07 | Limbabu / Creac'h-Morvan | 38,3   | 14,8   | 2,8 | Turonien inférieur de la vallée du Cher   | MPF, 78-2-9-7     |
| FR-38-08 | Limbabu / Creac'h-Morvan | 37,5   | 14,4   | 3   | Turonien inférieur de la vallée du Cher   | MPF, 78-2-9-8     |
| FR-38-09 | Limbabu / Creac'h-Morvan | 34,8   | 14,3   | 2,9 | Turonien inférieur de la vallée du Cher   | MPF, 78-2-9-9     |
| FR-38-10 | Limbabu / Creac'h-Morvan | 40,8   | 14     | 2,9 | Turonien inférieur de la vallée du Cher   | MPF, 78-2-9-10    |
| FR-38-11 | Limbabu / Creac'h-Morvan | 37,1   | 14,3   | 2,8 | Turonien inférieur de la vallée du Cher   | MPF, 78-2-9-11    |
| FR-38-12 | Limbabu / Creac'h-Morvan | 36,3   | [15,9] | 2,8 | Turonien inférieur de la vallée du Cher   | MPF, 78-2-9-12    |
| FR-38-13 | Limbabu / Creac'h-Morvan | 35     | 13,8   | 3,4 | Turonien inférieur de la vallée du Cher   | MPF, 78-2-9-13    |
| FR-38-14 | Limbabu / Creac'h-Morvan | 32,5   | 14,1   | 3,3 | Turonien inférieur de la vallée du Cher   | MPF, 78-2-9-14    |
| FR-38-15 | Limbabu / Creac'h-Morvan | 37,4   | 14,9   | 2,7 | Turonien inférieur de la vallée du Cher   | MPF, 78-2-9-15    |
| FR-38-16 | Limbabu / Creac'h-Morvan | 35     | 14,9   | 2,7 | Turonien inférieur de la vallée du Cher   | MPF, 78-2-9-16    |
| FR-38-17 | Limbabu / Creac'h-Morvan | 35,8   | 14,2   | 3   | Turonien inférieur de la vallée du Cher   | MPF, 78-2-9-17    |

| N°       | Site                            | Long.  | Larg.  | Ep. | Matière première                          | N° inventaire    |
|----------|---------------------------------|--------|--------|-----|---|------------------|
| FR-38-18 | Limbabu / Creac'h-Morvan        | 38,6   | 16     | 3   | Turonien inférieur de la vallée du Cher   | MPF, 78-2-9-18   |
| FR-38-19 | Limbabu / Creac'h-Morvan        | 34,4   | 14,4   | 3,4 | Turonien inférieur de la vallée du Cher   | MPF, 78-2-9-19   |
| FR-39-01 | Graeoc 2 / Liorzou 2            | 35,5   | 15,9   | 2,9 | Turonien inférieur de la vallée du Cher   | MPF              |
| FR-39-02 | Graeoc 2 / Liorzou 2            | 33,3   | 14,5   | 2,9 | Turonien inférieur de la vallée du Cher   | MPF              |
| FR-39-03 | Graeoc 2 / Liorzou 2            | 45,1   | 13,6   | 3,2 | Turonien inférieur de la vallée du Cher   | MPF              |
| FR-39-04 | Graeoc 2 / Liorzou 2            | 41,3   | 15     | 3,6 | Turonien inférieur de la vallée du Cher   | MPF              |
| FR-39-05 | Graeoc 2 / Liorzou 2            | 34,9   | [15,4] | 3,7 | Turonien inférieur de la vallée du Cher   | MPF              |
| FR-39-06 | Graeoc 2 / Liorzou 2            | 41,8   | 16,8   | 4,1 | Turonien inférieur de la vallée du Cher   | MPF              |
| FR-39-07 | Graeoc 2 / Liorzou 2            | 38,7   | 16,9   | 3,7 | Turonien inférieur de la vallée du Cher   | MPF              |
| FR-39-08 | Graeoc 2 / Liorzou 2            | 41,5   | [15,6] | 3,7 | Turonien inférieur de la vallée du Cher   | MPF              |
| FR-39-09 | Graeoc 2 / Liorzou 2            | 39,5   | 14,7   | 3,6 | Turonien inférieur de la vallée du Cher   | MPF              |
| FR-39-10 | Graeoc 2 / Liorzou 2            | 37     | 15,1   | 3,2 | Turonien inférieur de la vallée du Cher   | MPF              |
| FR-39-11 | Graeoc 2 / Liorzou 2            | 36,3   | 16,1   | 3,3 | Turonien inférieur de la vallée du Cher   | MPF              |
| FR-39-12 | Graeoc 2 / Liorzou 2            | 44,2   | 16,5   | 3,8 | Turonien inférieur de la vallée du Cher   | MPF              |
| FR-39-13 | Graeoc 2 / Liorzou 2            | 40,2   | 15,7   | 3,4 | Turonien inférieur de la vallée du Cher   | MPF              |
| FR-39-14 | Graeoc 2 / Liorzou 2            | 38,6   | 15,5   | 3,2 | Turonien inférieur de la vallée du Cher   | MPF              |
| FR-39-15 | Graeoc 2 / Liorzou 2            | 39,7   | 15     | 3,3 | Turonien inférieur de la vallée du Cher   | MPF              |
| FR-39-16 | Graeoc 2 / Liorzou 2            | [40]   | 14,6   | 3,2 | Turonien inférieur de la vallée du Cher   | MPF              |
| FR-39-17 | Graeoc 2 / Liorzou 2            | 41,5   | 14,7   | 4   | Turonien inférieur de la vallée du Cher   | Coll. CPM        |
| FR-39-18 | Graeoc 2 / Liorzou 2            | 40,9   | [14,6] | 3,3 | Turonien inférieur de la vallée du Cher   | Coll. CPM        |
| FR-39-19 | Graeoc 2 / Liorzou 2            | 38,4   | 14,5   | -   | Silex                                     | Coll. CPM        |
| FR-40-01 | Le Run                          | [32,7] | 31,6   | 5,6 | Grès lustré                               | MAN              |
| FR-41-01 | La Pierre-Couvretière           | 22,8   | [15,1] | -   | Silex                                     | MA               |
| FR-42-01 | La Couronne Blanche             | 32,6   | 24,3   | 3,2 | Turonien supérieur du Grand-Pressigny     | MD, 993-4-305    |
| FR-43-01 | Tumulus de la Motte             | 29,7   | 19     | 4   | Turonien inférieur de la vallée du Cher   | MD, 993-4-313    |
| FR-43-02 | Tumulus de la Motte             | 30,3   | 20,6   | 4,3 | Turonien inférieur de la vallée du Cher ? | MD, 993-4-314    |
| FR-44-01 | Fosse-Yvon                      | 42,4   | [26,6] | 4,2 | Silex                                     | MEL              |
| FR-45-01 | Petit-Mont, tombes IIIa et IIIb | 28     | 20,1   | -   | Silex                                     | -                |
| FR-46-01 | Morbihan                        | 22,6   | 17     | 4,9 | Microquartzite                            | CP, Pr-10        |
| FR-46-02 | Morbihan                        | 24,2   | 17,5   | 3,2 | Turonien inférieur de la vallée du Cher   | CP, Pr-12        |
| FR-46-03 | Morbihan                        | [23,8] | 18,3   | 2,7 | Galet côtier ?                            | CP, Pr-13        |
| FR-46-04 | Morbihan                        | [27,2] | 20,2   | 4,3 | Silex                                     | CP, Pr-17        |
| FR-46-05 | Morbihan                        | 22,6   | 19,5   | 3,9 | Silex                                     | CP, Pr-18        |
| FR-46-06 | Morbihan                        | 24     | 17,1   | 4,3 | Turonien inférieur de la vallée du Cher   | CP, Pr-20        |
| FR-47-01 | Coët-a-Tous / Mané-Gragueux     | [47]   | 37,6   | 7   | Turonien inférieur de la vallée du Cher ? | MMLR, R-82-56-25 |
| FR-48-01 | Kercado                         | 29     | [22,5] | 4   | Turonien supérieur du Grand-Pressigny     | MMLR, R-82-1-389 |
| FR-48-02 | Kercado                         | 34     | 21,2   | 4,8 | Silex                                     | MMLR, R-82-2-55  |
| FR-48-03 | Kercado                         | [25,1] | 19,2   | 4,8 | Silex                                     | MMLR, R-82-2-56  |
| FR-48-04 | Kercado                         | [24,3] | 17     | 4,5 | Silex brûlé                               | MMLR, R-82-2-57  |
| FR-49-01 | Kerlagat, 2e dolmen             | 34,7   | [17,8] | 4,2 | Silex                                     | MMLR, R-82-23-1  |
| FR-49-02 | Kerlagat, 2e dolmen             | 30,6   | [20,1] | 5,4 | Silex                                     | MMLR, R-82-23-2  |
| FR-50-01 | Kerlescan                       | [18,7] | [14,9] | 3,6 | Turonien inférieur de la vallée du Cher   | MMLR, R-83-18-27 |
| FR-50-02 | Kerlescan                       | 23,8   | 22,7   | 5,8 | Santonien de Poitou-Charente ?            | MMLR, R-83-18-37 |
| FR-50-03 | Kerlescan                       | [30,7] | [18,6] | -   | Turonien inférieur de la vallée du Cher   | BM, 75-4-3-649   |
| FR-50-04 | Kerlescan                       | 21,8   | [18]   | -   | Silex                                     | BM, 75-4-3-650   |
| FR-51-01 | La Rogarte                      | 32,6   | 28,3   | 4,4 | Turonien supérieur du Grand-Pressigny     | MAN, 72454-A     |
| FR-51-02 | La Rogarte                      | 29     | 22,3   | 5,2 | Turonien supérieur du Grand-Pressigny     | MAN, 72454-B     |
| FR-51-03 | La Rogarte                      | [37]   | 26,7   | 5,5 | Turonien inférieur de la vallée du Cher   | MAN, 72454-C     |
| FR-51-04 | La Rogarte                      | 26,2   | [21]   | 5,2 | Turonien inférieur de la vallée du Cher   | MAN, 72454-E     |
| FR-51-05 | La Rogarte                      | [27,7] | [18,9] | 5,4 | Turonien supérieur du Grand-Pressigny     | MAN, 72454-G     |
| FR-51-06 | La Rogarte                      | 32,2   | 20,8   | -   | Silex                                     | -                |
| FR-51-07 | La Rogarte                      | 38,9   | 23,1   | -   | Silex                                     | -                |
| FR-52-01 | Mané-Roh-en-Tallec              | [17,8] | 18     | 5   | Turonien inférieur de la vallée du Cher   | MMLR, R-81-5-13  |
| FR-53-01 | Er-Mar                          | 30,6   | [18,3] | 4   | Turonien inférieur de la vallée du Cher ? | MAN, 72689-A     |
| FR-53-02 | Er-Mar                          | 34,1   | 21,9   | 4,9 | Santonien de Poitou-Charente ?            | MAN, 72689-B     |
| FR-54-01 | Luffang                         | [16,7] | [20,6] | 4   | Silex                                     | MMLR, R-81-16-72 |

| N°       | Site                   | Long.  | Larg.  | Ep. | Matière première                          | N° inventaire    |
|----------|------------------------|--------|--------|-----|---|------------------|
| FR-54-02 | Luffang                | [30,8] | 25,8   | 5,1 | Silex                                     | MMLR, R-81-16-73 |
| FR-54-03 | Luffang                | 25,5   | 22,6   | 4,9 | Turonien inférieur de la vallée du Cher ? | MMLR, R-81-16-74 |
| FR-54-04 | Luffang                | [37,5] | [26,9] | 6,2 | Silex                                     | MMLR, R-81-16-75 |
| FR-55-01 | Coët-er-Gaff           | 35,1   | 17,3   | 3,2 | Turonien inférieur de la vallée du Cher   | MHA, 1223        |
| FR-55-02 | Coët-er-Gaff           | 37,4   | 17,2   | 2,9 | Turonien inférieur de la vallée du Cher   | MHA, 1223        |
| FR-55-03 | Coët-er-Gaff           | 40     | 16,8   | 3,2 | Turonien inférieur de la vallée du Cher   | MHA, 1223        |
| FR-55-04 | Coët-er-Gaff           | 38     | 17,2   | 3,4 | Turonien inférieur de la vallée du Cher   | MHA, 1223        |
| FR-55-05 | Coët-er-Gaff           | 37,3   | 16,6   | 3,1 | Turonien inférieur de la vallée du Cher   | MHA, 1223        |
| FR-55-06 | Coët-er-Gaff           | 34,2   | 16     | 2,8 | Turonien inférieur de la vallée du Cher   | MHA, 1223        |
| FR-55-07 | Coët-er-Gaff           | [35,8] | 16,7   | 3   | Turonien inférieur de la vallée du Cher   | MHA, 1223        |
| FR-55-08 | Coët-er-Gaff           | 34,7   | 16,6   | 3,5 | Turonien inférieur de la vallée du Cher   | MHA, 1223        |
| FR-55-09 | Coët-er-Gaff           | 37     | 16,8   | 3,3 | Turonien inférieur de la vallée du Cher   | MHA, 1223        |
| FR-55-10 | Coët-er-Gaff           | [35,5] | 16,6   | 3,3 | Turonien inférieur de la vallée du Cher   | MHA, 1223        |
| FR-55-11 | Coët-er-Gaff           | [34,1] | 16,9   | 2,9 | Turonien inférieur de la vallée du Cher   | MHA, 1223        |
| FR-55-12 | Coët-er-Gaff           | 32     | 15,4   | 2,9 | Turonien inférieur de la vallée du Cher   | MHA, 1223        |
| FR-55-13 | Coët-er-Gaff           | [37,5] | 16,8   | 3,5 | Turonien inférieur de la vallée du Cher   | MHA, 1223        |
| FR-55-14 | Coët-er-Gaff           | 38,5   | [16,7] | 2,6 | Turonien inférieur de la vallée du Cher   | MHA, 1223        |
| FR-55-15 | Coët-er-Gaff           | 32,3   | 14,7   | 3,5 | Turonien inférieur de la vallée du Cher   | MHA, 1223        |
| FR-55-16 | Coët-er-Gaff           | 34,9   | 15,6   | 3   | Turonien inférieur de la vallée du Cher   | MHA, 1223        |
| FR-55-17 | Coët-er-Gaff           | 30,9   | 16     | 3,1 | Turonien inférieur de la vallée du Cher   | MHA, 1223        |
| FR-55-18 | Coët-er-Gaff           | 46,1   | [18]   | 4,2 | Turonien inférieur de la vallée du Cher   | MHA, 1223        |
| FR-55-19 | Coët-er-Gaff           | 38,2   | [16,2] | 3,1 | Turonien inférieur de la vallée du Cher   | MHA, 1223        |
| FR-55-20 | Coët-er-Gaff           | 31,3   | 17     | 2,4 | Turonien inférieur de la vallée du Cher   | MHA, 1223        |
| FR-55-21 | Coët-er-Gaff           | 37,6   | [15,8] | 3,4 | Turonien inférieur de la vallée du Cher   | MHA, 1223        |
| FR-55-22 | Coët-er-Gaff           | [40,8] | 16,5   | 3,7 | Turonien inférieur de la vallée du Cher   | MHA, 1223        |
| FR-55-23 | Coët-er-Gaff           | [34,1] | [17,2] | 3,6 | Turonien inférieur de la vallée du Cher   | MHA, 1223        |
| FR-55-24 | Coët-er-Gaff           | 40,8   | [15,7] | 2,8 | Turonien inférieur de la vallée du Cher   | MHA, 1223        |
| FR-55-25 | Coët-er-Gaff           | 37,7   | [16,5] | 4,4 | Turonien inférieur de la vallée du Cher   | MHA, 1223        |
| FR-55-26 | Coët-er-Gaff           | 34,8   | 16,5   | 3   | Turonien inférieur de la vallée du Cher   | MHA, 1223        |
| FR-55-27 | Coët-er-Gaff           | [31,6] | [16]   | 2,7 | Turonien inférieur de la vallée du Cher   | MHA, 1223        |
| FR-55-28 | Coët-er-Gaff           | [27,9] | [15,9] | 3,2 | Turonien inférieur de la vallée du Cher   | MHA, 1223        |
| FR-55-29 | Coët-er-Gaff           | [23,6] | 15,8   | 3,7 | Turonien inférieur de la vallée du Cher   | MHA, 1223        |
| FR-56-01 | Goërem                 | 29,4   | 24,7   | 3,4 | Silex                                     | -                |
| FR-56-02 | Goërem                 | 22,8   | 20     | 3,6 | Silex                                     | -                |
| FR-57-01 | Parc-Menhir / Kermario | 26,8   | [18,1] | 4,3 | Galet côtier ?                            | EG, 84640-a      |
| FR-58-01 | Cruguel                | 46,7   | [21,4] | 2,7 | Silex                                     | MAN, 72453-B2    |
| FR-58-02 | Cruguel                | 46,5   | 22,6   | 3,5 | Turonien inférieur de la vallée du Cher   | MAN, 72453-B3    |
| FR-58-03 | Cruguel                | 44,9   | 22,3   | 3,3 | Turonien inférieur de la vallée du Cher   | MAN, 72453-B4    |
| FR-58-04 | Cruguel                | [42,2] | [21,5] | 3   | Turonien inférieur de la vallée du Cher   | MAN, 72453-B5    |
| FR-58-05 | Cruguel                | [50,2] | 20,6   | 3,9 | Turonien inférieur de la vallée du Cher   | MAN, 72453-B6    |
| FR-58-06 | Cruguel                | 52,4   | 23,7   | 4,1 | Silex                                     | MAN, 72453-B7    |
| FR-58-07 | Cruguel                | 49,4   | 23,8   | 4,9 | Silex                                     | MAN, 72453-B8    |
| FR-58-08 | Cruguel                | 47,6   | 22,1   | 3,8 | Silex                                     | MAN, 72453-B10   |
| FR-58-09 | Cruguel                | 39,9   | 21,5   | 3,2 | Silex                                     | MAN, 72453       |
| FR-59-01 | Er Roh - Kermarker     | [44,5] | 35,8   | 6   | Silex                                     | MMLR, R-82-75-1  |
| FR-59-02 | Er Roh - Kermarker     | [28,3] | 22,5   | 4,5 | Turonien supérieur du Grand-Pressigny     | MHA, IM-0292     |
| FR-60-01 | Kervilor               | 23,5   | 14,9   | 4,1 | Silex                                     | MAN, 72895-A     |
| FR-60-02 | Kervilor               | 21,5   | 15,5   | 4,3 | Silex                                     | MAN, 72895-B     |
| FR-60-03 | Kervilor               | 31,5   | 22,7   | 4,5 | Santonien de Poitou-Charente ?            | MAN, 72895-C     |
| FR-60-04 | Kervilor               | [21,5] | 21,2   | 5,1 | Silex                                     | MAN, 72895-D     |
| FR-60-05 | Kervilor               | 28,2   | [15,5] | 3,9 | Galet côtier ?                            | MAN, 72895-E     |
| FR-60-06 | Kervilor               | [29,9] | [15,6] | 4,8 | Galet côtier ?                            | MAN, 72895-F     |
| FR-61-01 | Mané-Roullarde         | 25,4   | [21,6] | 4,9 | Silex                                     | MMLR, R-82-7-28  |
| FR-62-01 | Kercadoret             | 21,5   | 20     | 4   | Turonien inférieur de la vallée du Cher   | MMLR, R-82-52-38 |
| FR-62-02 | Kercadoret             | 23,6   | 20,9   | 3,1 | Turonien supérieur du Grand-Pressigny     | MMLR, R-82-52-39 |
| FR-62-03 | Kercadoret             | 24,7   | 22,4   | 5,2 | Turonien supérieur du Grand-Pressigny     | MMLR, R-82-52-40 |
| FR-62-04 | Kercadoret             | 29,3   | [16,5] | 5,1 | Turonien supérieur du Grand-Pressigny     | MMLR, R-82-52-41 |
| FR-62-05 | Kercadoret             | 27,3   | 20,1   | 5,1 | Turonien supérieur du Grand-Pressigny     | MMLR, R-82-52-42 |



| N°       | Site                         | Long.  | Larg.  | Ep. | Matière première                          | N° inventaire    |
|----------|------------------------------|--------|--------|-----|---|------------------|
| FR-62-06 | Kercadoret                   | 28,4   | 23,2   | 5,6 | Turonien supérieur du Grand-Pressigny     | MMLR, R-82-52-43 |
| FR-62-07 | Kercadoret                   | 31     | 21     | 4,6 | Turonien supérieur du Grand-Pressigny     | MMLR, R-82-52-44 |
| FR-62-08 | Kercadoret                   | 30,3   | 21,3   | 4,7 | Turonien inférieur de la vallée du Cher   | MMLR, R-82-52-45 |
| FR-63-01 | La Table des Marchands       | 24,1   | 21,1   | 5,9 | Silex                                     | MMLR, R-82-36-1  |
| FR-63-02 | La Table des Marchands       | 39     | 25,6   | 6,5 | Silex                                     | MMLR, R-82-36-2  |
| FR-63-03 | La Table des Marchands       | 20,6   | [18,4] | 4,7 | Turonien inférieur de la vallée du Cher ? | MHA, IM-0354     |
| FR-64-01 | Saint-Fiacre                 | [21,3] | [14,5] | -   | Alliage cuivreux                          | AM, AN-TN-2648-1 |
| FR-64-02 | Saint-Fiacre                 | [14,5] | [13,6] | -   | Alliage cuivreux                          | AM, AN-TN-2648-2 |
| FR-65-01 | Beg-er-Lann/Fort-Bloqué      | 27,3   | 21,2   | -   | Silex                                     | -                |
| FR-66-01 | Port-Fétih/Runélen           | 35,4   | [22,3] | 5,8 | Silex                                     | MAN, 72943-1     |
| FR-66-02 | Port-Fétih/Runélen           | [20,4] | 17,7   | 5,3 | Turonien inférieur de la vallée du Cher ? | MAN, 72943-2     |
| FR-67-01 | Saint-Adrien                 | 27,4   | [19,2] | 5,6 | Turonien inférieur de la vallée du Cher   | MMLR, R-82-27-26 |
| FR-68-01 | Tuchenn-er-Hroëk             | [22,3] | 18,5   | -   | Silex                                     | -                |
| FR-69-01 | Rondossec                    | 28,9   | 23,3   | 4,9 | Santonien de Poitou-Charente ?            | MMLR, R-82-24-4  |
| FR-70-01 | Mané-Bras                    | 23,3   | 17,6   | -   | Silex                                     | -                |
| FR-70-02 | Mané-Bras                    | 27,9   | 19,2   | -   | Silex                                     | -                |
| FR-71-01 | Mané Meur, 2e dolmen         | [26,7] | [18,5] | 4,2 | Turonien inférieur de la vallée du Cher   | MMLR, R-82-47-3  |
| FR-72-01 | Le Net / Clos-er-Bé          | [25,8] | [22,2] | 4,4 | Silex                                     | MMLR, R-82-25-6  |
| FR-73-01 | Mané-Han / Le Petit-Kerambel | [23,1] | [19,6] | 4,7 | Silex                                     | MMLR, R-82-37-58 |
| FR-74-01 | Brehuidic                    | 31,3   | 25,6   |     | Silex                                     | -                |
| FR-75-01 | Loucé                        | 28,6   | 16,1   | 2,7 | Silex                                     | -                |
| FR-75-02 | Loucé                        | 28,9   | 18,5   | 2,9 | Silex                                     | -                |
| FR-75-03 | Loucé                        | 27,5   | 16,6   | 3,3 | Silex                                     | -                |
| FR-76-01 | La Pierre-Levée              | [23,5] | 19,1   | -   | Silex                                     | -                |
| FR-76-02 | La Pierre-Levée              | [23,9] | [16,5] | -   | Silex                                     | -                |
| FR-77-01 | Le Grand-Bouillac            | 30,6   | 23,8   | -   | Silex                                     | -                |

## Sud des îles Britanniques

| N°       | Site                            | Long.  | Larg.  | Ep. | Matière première | Lieu de conservation   |
|----------|---------------------------------|--------|--------|-----|------------------|------------------------|
| UK-01-01 | Lambourn, Tumulus 31            | [38]   | [27,5] | 4,6 | Silex patiné     | BM, 62-7-7-18          |
| UK-01-02 | Lambourn, Tumulus 31            | [40]   | 27     | 3,9 | Silex patiné     | BM, 62-7-7-19          |
| UK-01-03 | Lambourn, Tumulus 31            | [35,2] | [23,4] | 4,7 | Silex patiné     | BM, 62-7-7-20          |
| UK-01-04 | Lambourn, Tumulus 31            | [27,9] | [27,7] | 4,9 | Silex patiné     | BM, 62-7-7-21          |
| UK-01-05 | Lambourn, Tumulus 31            | [27,9] | [27,7] | 4,9 | Silex patiné     | BM, 62-7-7-22          |
| UK-01-06 | Lambourn, Tumulus 31            | [30,3] | [24,7] | 3,2 | Silex patiné     | BM, 62-7-7-23          |
| UK-02-01 | Cheesewring                     | [35,5] | 31,8   | -   | Silex            | BM, 1903-11-15-182     |
| UK-02-02 | Cheesewring                     | 39,6   | [28,9] | -   | Silex            | BM                     |
| UK-03-01 | Botrea Hill                     | 37,3   | 21,6   | -   | Silex            | -                      |
| UK-03-02 | Botrea Hill                     | 36,9   | [20,9] | -   | Silex            | -                      |
| UK-04-01 | Tregulland Burrow               | 32,8   | 26,5   | -   | Silex brûlé      | RCM ?                  |
| UK-04-02 | Tregulland Burrow               | 37,2   | 27,2   | 4,8 | Silex brûlé      | RCM, 1957-11-2         |
| UK-05-01 | Plym Valley/Deadman's Bottom    | 37,5   | 19     | 5,4 | Silex            | -                      |
| UK-05-02 | Plym Valley/Deadman's Bottom    | 29     | 20,6   | -   | Silex            | -                      |
| UK-05-03 | Plym Valley/Deadman's Bottom    | 24     | 17,6   | -   | Silex            | -                      |
| UK-06-01 | Conygar Hill                    | [34,8] | 19,3   | 3,1 | Sénonien         | DCM, 1884-9-43         |
| UK-06-02 | Conygar Hill                    | 37,3   | 18,2   | 3,1 | Sénonien         | DCM, 1884-9-44         |
| UK-06-03 | Conygar Hill                    | 34,2   | 18,1   | 3   | Sénonien         | DCM, 1884-9-45         |
| UK-06-04 | Conygar Hill                    | 30,6   | 19,7   | 2,9 | Sénonien         | DCM, 1884-9-46         |
| UK-06-05 | Conygar Hill                    | [29,9] | [19,4] | 3,5 | Sénonien         | DCM, 1884-9-47         |
| UK-06-06 | Conygar Hill                    | 28,3   | 19,5   | 2,8 | Sénonien         | DCM, 1884-9-48         |
| UK-07-01 | Fordington Farm, Tombe 61       | 25,1   | 23     | 3,7 | Silex patiné     | DCM                    |
| UK-08-01 | Thomas Hardy School, Tombe 1643 | 24,2   | 19     | 3,9 | Silex patiné     | DCM, W-7838-1823-2031  |
| UK-08-02 | Thomas Hardy School, Tombe 1644 | 25,3   | 19,4   | 3,2 | Silex patiné     | DCM, W-7838-1823-2032  |
| UK-08-03 | Thomas Hardy School, Tombe 1645 | 23,2   | 21,6   | 4,3 | Silex patiné     | DCM, W-7838-1823-2033  |
| UK-09-01 | Cowleaze, Crémation 1           | 27,1   | [21,2] | 3,9 | Sénonien         | DCM                    |
| UK-10-01 | Wimborne St. Giles G9           | 44,4   | 22,9   | 3,8 | Sénonien         | DZSWS, STHEAD-203      |
| UK-10-02 | Wimborne St. Giles G9           | 31,9   | 22,7   | 3,1 | Sénonien         | DZSWS, STHEAD-203      |
| UK-10-03 | Wimborne St. Giles G9           | [29]   | 20,6   | 3,1 | Sénonien         | DZSWS, STHEAD-203      |
| UK-10-04 | Wimborne St. Giles G9           | 34,2   | 24     | -   | Sénonien         | DZSWS ?                |
| UK-11-01 | Mucking n° 137                  | [19,1] | 15,1   | -   | Silex            | -                      |
| UK-11-02 | Mucking n° 137                  | 21     | 15,9   | -   | Silex            | -                      |
| UK-11-03 | Mucking n° 137                  | 21,3   | 18     | -   | Silex            | -                      |
| UK-11-04 | Mucking n° 137                  | 23     | [14,7] | -   | Silex            | -                      |
| UK-11-05 | Mucking n° 137                  | 23,3   | 17,6   | -   | Silex            | -                      |
| UK-11-06 | Mucking n° 137                  | 22,2   | 19,8   | -   | Silex            | -                      |
| UK-11-07 | Mucking n° 137                  | 22,4   | 18     | -   | Silex            | -                      |
| UK-11-08 | Mucking n° 137                  | 24,2   | 21,1   | -   | Silex            | -                      |
| UK-11-09 | Mucking n° 137                  | 22,7   | 19,4   | -   | Silex            | -                      |
| UK-11-10 | Mucking n° 137                  | 25     | 18,5   | -   | Silex            | -                      |
| UK-11-11 | Mucking n° 137                  | 25     | 18,6   | -   | Silex            | -                      |
| UK-13-01 | Easton Lane, Inhumation 2752    | 29,7   | 22,3   | 3,3 | Silex patiné     | HMAS, TWA-1982-W29-24  |
| UK-13-02 | Easton Lane, Inhumation 2753    | 28     | [19,4] | 3,9 | Silex patiné     | HMAS, TWA-1982-W29-25  |
| UK-13-03 | Easton Lane, Inhumation 2754    | [29,3] | 24,5   | 4,1 | Sénonien         | HMAS, TWA-1982-W29-26  |
| UK-13-04 | Easton Lane, Inhumation 2755    | 32,3   | 25,3   | 3,7 | Sénonien         | HMAS, TWA-1982-W29-27  |
| UK-13-05 | Easton Lane, Inhumation 2756    | 29,8   | 21,6   | 3,6 | Silex patiné     | HMAS, TWA-1982-W29-28  |
| UK-13-06 | Easton Lane, Inhumation 2757    | 29,4   | 25,4   | 2,9 | Silex patiné     | HMAS, TWA-1982-W29-154 |
| UK-14-01 | Olchon Valley, Ciste 1          | [24,3] | 20,9   | 4,5 | Sénonien         | MSLR, 1345             |
| UK-15-01 | Wellington Quarry               | 24,2   | 23,8   | 5   | Sénonien         | WHEAS, I               |
| UK-15-02 | Wellington Quarry               | 27,5   | 21,4   | 3,5 | Silex patiné     | WHEAS, J               |
| UK-15-03 | Wellington Quarry               | 17,8   | [17,2] | 3,7 | Sénonien         | WHEAS, K               |
| UK-15-04 | Wellington Quarry               | [28,4] | 20,4   | 4,6 | Sénonien         | WHEAS, L               |
| UK-16-01 | Tring 30                        | [24,8] | 24,3   | -   | Silex            | -                      |
| UK-16-02 | Tring 30                        | 28,9   | 27,3   | -   | Silex            | -                      |
| UK-16-03 | Tring 30                        | 26,3   | 23,5   | -   | Silex            | -                      |

| N°       | Site                                   | Long.  | Larg.  | Ep. | Matière première | Lieu de conservation   |
|----------|--|--------|--------|-----|------------------|------------------------|
| UK-17-01 | Nodgham                                | [34,5] | [22,5] | 4,7 | Sénonien         | IWHS, IWCAC-492-2      |
| UK-18-01 | Chestnuts                              | 29,8   | 24,2   | 4,5 | Sénonien         | MMBAG, CA-79           |
| UK-18-02 | Chestnuts                              | 37,5   | 31,3   | 4,8 | Sénonien         | MMBAG, CA-469          |
| UK-19-01 | Lord of the Manor 1, Tombe 6           | 28,2   | 23,3   | 4,5 | Silex            | -                      |
| UK-20-01 | QEQM Hospital 1                        | 30,4   | 25,5   | 5,6 | Sénonien         | TTA, NAM-05-2002-1-F13 |
| UK-20-02 | QEQM Hospital 1                        | [26,7] | 22     | 4,8 | Sénonien         | TTA, NAM-05-2002-1-F14 |
| UK-20-03 | QEQM Hospital 1                        | 26,2   | 21,2   | 4,4 | Sénonien         | TTA, NAM-05-2002-1-F15 |
| UK-21-01 | QEQM Hospital 2                        | 32     | 26,9   | 6,4 | Sénonien         | TTA, NAM-05-2001-1-F16 |
| UK-22-01 | Aldwinckle, Tumulus 1                  | 31,7   | 28,7   | -   | Silex            | -                      |
| UK-23-01 | Raunds, Tumulus 1, F 30012             | 29     | [20,6] | 3,2 | Silex            | -                      |
| UK-25-01 | Raunds, Tumulus 5, F 47179             | 29     | 21,3   | 4,1 | Silex            | -                      |
| UK-25-02 | Raunds, Tumulus 5, F 47179             | 24     | 19,5   | 4,7 | Silex            | -                      |
| UK-25-03 | Raunds, Tumulus 5, F 47179             | 28     | 20,7   | 2,3 | Silex            | -                      |
| UK-25-04 | Raunds, Tumulus 5, F 47179             | 23     | 22,6   | 5   | Silex            | -                      |
| UK-25-05 | Raunds, Tumulus 5, F 47179             | 26     | 21     | 4,2 | Silex            | -                      |
| UK-26-01 | Letcombe Bassett, Tumulus 290, Tombe 1 | 28     | 26,2   | 4,1 | Silex patiné     | -                      |
| UK-27-01 | Summertown                             | 28     | 20,2   | 4,1 | Silex patiné     | BM, 79-2-9-1787        |
| UK-28-01 | Barrow Hills, Tombe 203                | 29,9   | 27,3   | 3,7 | Silex            | -                      |
| UK-28-02 | Barrow Hills, Tombe 203                | 27,8   | 23,4   | 4,4 | Silex            | -                      |
| UK-28-03 | Barrow Hills, Tombe 203                | 31,7   | [21,4] | 3,8 | Silex            | -                      |
| UK-28-04 | Barrow Hills, Tombe 203                | 27,3   | 24,8   | 4,1 | Silex            | -                      |
| UK-28-05 | Barrow Hills, Tombe 203                | 31,7   | 25     | 4   | Silex            | -                      |
| UK-28-06 | Barrow Hills, Tombe 203                | [27,3] | [19,9] | 4,6 | Silex            | -                      |
| UK-29-01 | Barrow Hills, Tombe 950                | 27,7   | 17,7   | 3   | Silex            | -                      |
| UK-30-01 | Barrow Hills, Tombe 4660               | 29,4   | 25,6   | 3,7 | Silex            | -                      |
| UK-30-02 | Barrow Hills, Tombe 4660               | 28,9   | [22,4] | 4,5 | Silex            | -                      |
| UK-32-01 | Barrow Hills, Tumulus 4a               | [26,8] | 20,7   | 3,8 | Silex patiné     | AM, AN-1944-123-A      |
| UK-32-02 | Barrow Hills, Tumulus 4a               | 25,5   | [20]   | 3,8 | Silex patiné     | AM, AN-1944-123-B      |
| UK-32-03 | Barrow Hills, Tumulus 4a               | [20,8] | 19,1   | 4,2 | Silex patiné     | AM, AN-1944-123-C      |
| UK-33-01 | Barrow Hills, Tumulus 15, Tombe 1      | 29     | [19,1] | 3,3 | Silex            | -                      |
| UK-34-01 | Stanton Harcourt, Tombe II             | 28,8   | 25,2   | -   | Silex patiné     | AM                     |
| UK-34-02 | Stanton Harcourt, Tombe II             | 26,8   | 22,1   | -   | Silex patiné     | AM                     |
| UK-34-03 | Stanton Harcourt, Tombe II             | 30     | [21,8] | -   | Silex patiné     | AM                     |
| UK-34-04 | Stanton Harcourt, Tombe II             | 20,4   | [18,3] | -   | Silex patiné     | AM                     |
| UK-34-05 | Stanton Harcourt, Tombe II             | 22,5   | [17,5] | -   | Silex patiné     | AM                     |
| UK-34-06 | Stanton Harcourt, Tombe II             | 24,4   | 20,7   | -   | Silex patiné     | AM                     |
| UK-34-07 | Stanton Harcourt, Tombe II             | 22,4   | 23,8   | -   | Silex patiné     | AM                     |
| UK-35-01 | Sutton                                 | 34     | [22,2] | -   | Silex brûlé ?    | -                      |
| UK-36-01 | Ditchling Road                         | 30,8   | 21,8   | -   | Silex            | -                      |
| UK-37-01 | Archer d'Amesbury                      | 29,5   | 21,5   | 5,7 | Silex patiné     | SBYWM, 2003-23-6444    |
| UK-37-02 | Archer d'Amesbury                      | 29,5   | 22     | 4,2 | Silex patiné     | SBYWM, 2003-23-6445    |
| UK-37-03 | Archer d'Amesbury                      | 27,8   | 20,8   | 4,9 | Silex patiné     | SBYWM, 2003-23-6447    |
| UK-37-04 | Archer d'Amesbury                      | 24,4   | 20,6   | 3,9 | Sénonien         | SBYWM, 2003-23-6448    |
| UK-37-05 | Archer d'Amesbury                      | 21,8   | 19,6   | 4,8 | Silex patiné     | SBYWM, 2003-23-6449    |
| UK-37-06 | Archer d'Amesbury                      | [22]   | 18,2   | 2,5 | Silex patiné     | SBYWM, 2003-23-6572    |
| UK-37-07 | Archer d'Amesbury                      | 21,1   | 21,5   | 4,1 | Silex patiné     | SBYWM, 2003-23-6574    |
| UK-37-08 | Archer d'Amesbury                      | 27,1   | 24,1   | 4,4 | Silex patiné     | SBYWM, 2003-23-6576    |
| UK-37-09 | Archer d'Amesbury                      | 23,1   | 18,6   | 3,8 | Silex patiné     | SBYWM, 2003-23-6577    |
| UK-37-10 | Archer d'Amesbury                      | 23,7   | 18,7   | 4,3 | Sénonien         | SBYWM, 2003-23-6578    |
| UK-37-11 | Archer d'Amesbury                      | 22,4   | 17,5   | 2,8 | Sénonien         | SBYWM, 2003-23-6579    |
| UK-37-12 | Archer d'Amesbury                      | 26,5   | 20     | 4,5 | Silex patiné     | SBYWM, 2003-23-6581    |
| UK-37-13 | Archer d'Amesbury                      | 30,1   | 26,9   | 3,8 | Silex patiné     | SBYWM, 2003-23-6582    |
| UK-37-14 | Archer d'Amesbury                      | 26,9   | 19,2   | 3,9 | Silex patiné     | SBYWM, 2003-23-6584    |
| UK-37-15 | Archer d'Amesbury                      | [30]   | [24,3] | 4,3 | Silex patiné     | SBYWM, 2003-23-6585    |
| UK-37-16 | Archer d'Amesbury                      | 23,3   | [18,7] | 4,1 | Silex patiné     | SBYWM, 2003-23-6711    |
| UK-37-17 | Archer d'Amesbury                      | 28,6   | 21,2   | 5,1 | Silex patiné     | SBYWM, 2003-23-6712    |
| UK-38-01 | Archers de Boscombe                    | [21,1] | 17,9   | 4,6 | Sénonien         | WA, 53535-25004-4      |

| N°       | Site   | Long.  | Larg.  | Ep.   | Matière première | Lieu de conservation      |
|----------|--|--------|--------|-------|------------------|---------------------------|
| UK-38-02 | Archers de Boscombe                                | 28     | 17,6   | 4     | Silex patiné     | WA, 53535-25010-22        |
| UK-38-03 | Archers de Boscombe                                | [24,3] | 17,6   | 3,9   | Silex patiné     | WA, 53535-25010-24-100A   |
| UK-38-04 | Archers de Boscombe                                | 22,4   | [16,3] | 4,1   | Sénonien         | WA, 53535-25010-25-100A   |
| UK-38-05 | Archers de Boscombe                                | [24,2] | 19     | 4,4   | Silex patiné     | WA, 53535-25010-26-100A   |
| UK-39-01 | Archer de Stonehenge                               | 27,1   | 23,9   | 4,1   | Silex patiné     | SBYWM, 1983-7-1           |
| UK-39-02 | Archer de Stonehenge                               | [29]   | 20     | 4,5   | Silex patiné     | SBYWM, 1983-7-2           |
| UK-39-03 | Archer de Stonehenge                               | [19,2] | [21,6] | 3     | Silex patiné     | SBYWM, 1983-7-3           |
| UK-39-04 | Archer de Stonehenge                               | [2,6]  | [3,8]  | [1,2] | Silex patiné     | SBYWM, 1983-7-4           |
| UK-40-01 | Avebury 37   | [38,6] | 26,3   | -     | Silex            | -                         |
| UK-41-01 | Avebury 46a  | 28,9   | 21,4   | -     | Silex            | -                         |
| UK-42-01 | Morgan's Hill, Bishop Cannings 28a                 | [38,1] | 25,2   | 3,6   | Silex brûlé      | BM, 73-12-19-25           |
| UK-42-02 | Morgan's Hill, Bishop Cannings 28a                 | [31,2] | [21,7] | 4,2   | Silex brûlé      | BM, 73-12-19-26           |
| UK-43-01 | Roundway Hill G5b, Tumulus 6                       | 38,8   | 25,1   | 7,9   | Silex patiné     | DZSWS, STHEAD-2004-343-10 |
| UK-44-01 | Roundway Hill G8                                   | 29     | 20     | 4     | Silex patiné     | DZSWS, DM-443             |
| UK-45-01 | Snail Down, Tombe 19, "Hunter's Barrow"            | 38,9   | 27,1   | 5,5   | Sénonien         | DZSWS, 1960-10-693-1      |
| UK-45-02 | Snail Down, Tombe 19, "Hunter's Barrow"            | 38,5   | 30     | 4,8   | Sénonien         | DZSWS, 1960-10-693-2      |
| UK-45-03 | Snail Down, Tombe 19, "Hunter's Barrow"            | 37,3   | 27     | 3,8   | Sénonien         | DZSWS, 1960-10-693-3      |
| UK-45-04 | Snail Down, Tombe 19, "Hunter's Barrow"            | 40,1   | 26,8   | -     | Sénonien         | DZSWS, 1960-10-693-4      |
| UK-46-01 | Durrington G67                                     | 31,4   | 24,5   | 6,7   | Silex patiné     | DZSWS, X143               |
| UK-47-01 | Alton Parva, Fighealdea, Tumulus 16, Figheldea G26 | [33,3] | [22,8] | 2,9   | Sénonien         | BM, 1902-6-16-14          |
| UK-48-01 | Monkton Farleigh 2 (Jug's Grace)                   | 23,4   | 20,8   | -     | Silex patiné     | -                         |
| UK-48-02 | Monkton Farleigh 2 (Jug's Grace)                   | 21,7   | 18,2   | -     | Silex patiné     | -                         |
| UK-48-03 | Monkton Farleigh 2 (Jug's Grace)                   | 24,3   | 19     | -     | Silex patiné     | -                         |
| UK-48-04 | Monkton Farleigh 2 (Jug's Grace)                   | 22,1   | 15     | -     | Silex patiné     | -                         |
| UK-49-01 | Wanborough I/Popplechurch/Aldboume                 | 23,2   | 23,5   | 5,5   | Silex patiné     | AM, AN-1955-208G          |
| UK-50-01 | Wilsford G54, Lake 21                              | 27,7   | 21,7   | -     | Silex            | DZSWS ?                   |
| UK-50-02 | Wilsford G54, Lake 21                              | 28,5   | 16,9   | -     | Silex            | DZSWS ?                   |
| UK-50-03 | Wilsford G54, Lake 21                              | 22,4   | [13,7] | -     | Silex            | DZSWS ?                   |
| UK-50-04 | Wilsford G54, Lake 21                              | 25,8   | 19,7   | 3,8   | Silex patiné     | DZSWS, STHEAD-173         |
| UK-50-05 | Wilsford G54, Lake 21                              | 34,3   | 18,9   | -     | Silex            | DZSWS ?                   |
| UK-50-06 | Wilsford G54, Lake 21                              | 32,7   | 18,4   | -     | Silex            | DZSWS ?                   |
| UK-51-01 | Winterbourne Monkton 9                             | 25,9   | 21,3   | -     | Silex            | -                         |
| UK-52-01 | Winterslow Hut, Winterslow 3                       | [66,8] | [27,2] | 8,3   | Silex brûlé      | AM, AN-NC-207             |
| UK-52-02 | Winterslow Hut, Winterslow 3                       | 78,5   | 27,8   | -     | Silex            | AM ?                      |
| UK-53-01 | Bredon Hill  | 19,2   | 16,3   | 4,7   | Silex patiné     | -                         |
| UK-53-02 | Bredon Hill  | 19,8   | 19,1   | 3,7   | Silex patiné     | -                         |
| UK-53-03 | Bredon Hill  | 25,3   | 19,3   | 3,9   | Silex patiné     | -                         |
| UK-53-04 | Bredon Hill  | 25,1   | 14,8   | 3,4   | Silex patiné     | -                         |
| UK-54-01 | Creux-es-Faies                                     | 24,9   | [20,4] | -     | Silex            | -                         |
| UK-55-01 | Le Trépied   | 26     | 17,5   | -     | Silex            | -                         |
| UK-55-02 | Le Trépied   | 23,7   | 17,5   | -     | Silex            | -                         |
| UK-56-01 | Les Fouaillages                                    | 25,9   | 17,7   | 3     | Sénonien ?       | GM, LF-166                |
| UK-56-02 | Les Fouaillages                                    | 24     | 17,1   | 3,5   | Sénonien ?       | GM, LF-170                |
| UK-56-03 | Les Fouaillages                                    | 22,3   | 17,2   | 3,1   | Sénonien ?       | GM, LF-171                |
| UK-56-04 | Les Fouaillages                                    | 22,4   | [17,3] | 3,4   | Sénonien ?       | GM, LF-174                |
| UK-56-05 | Les Fouaillages                                    | 23     | 17,2   | 2,7   | Sénonien ?       | GM, LF-175                |
| UK-56-06 | Les Fouaillages                                    | 23,2   | 17,2   | 3,5   | Sénonien ?       | GM, LF-198                |
| UK-56-07 | Les Fouaillages                                    | 23,3   | 17,7   | 3,7   | Sénonien ?       | GM, LF-213                |
| UK-56-08 | Les Fouaillages                                    | [20,1] | 15,6   | 2,9   | Sénonien ?       | GM, LF-214                |
| UK-57-01 | Platte Mare  | 30,1   | 21,4   | -     | Silex            | -                         |
| UK-58-01 | Bedd Emlyn, Tombe secondaire 3                     | [26,3] | 22,5   | 4     | Silex brûlé      | NMW, 60-522-5             |
| UK-58-02 | Bedd Emlyn, Tombe secondaire 3                     | 27,3   | 23,2   | 5,7   | Silex brûlé      | NMW, 60-522-6             |
| UK-58-03 | Bedd Emlyn, Tombe secondaire 3                     | 24,8   | 22,8   | 4,7   | Silex brûlé      | NMW, 60-522-7             |
| UK-58-04 | Bedd Emlyn, Tombe secondaire 3                     | [20,4] | 20,3   | 5     | Silex brûlé      | NMW, 60-522-8             |
| UK-58-06 | Bedd Emlyn, Tombe secondaire 3                     | [18,6] | [18,2] | 3,5   | Silex brûlé      | NMW, 60-522-10            |
| UK-58-07 | Bedd Emlyn, Tombe secondaire 3                     | [18,3] | [17,1] | 4,1   | Silex brûlé      | NMW, 60-522-11            |

| N°       | Site                             | Long.  | Larg.  | Ep. | Matière première | Lieu de conservation |
|----------|----------------------------------|--------|--------|-----|------------------|----------------------|
| UK-58-08 | Bedd Emlyn, Tombe secondaire 3   | [18,7] | 22,9   | 3,3 | Silex brûlé      | NMW, 60-522-12       |
| UK-58-09 | Bedd Emlyn, Tombe secondaire 3   | [19,2] | 23,1   | 4,3 | Silex brûlé      | NMW, 60-522-13       |
| UK-58-10 | Bedd Emlyn, Tombe secondaire 3   | [23,7] | [20,2] | 3,6 | Silex brûlé      | NMW, 60-522-14       |
| UK-58-11 | Bedd Emlyn, Tombe secondaire 3   | [21,9] | 22,9   | 4,8 | Silex brûlé      | NMW, 60-522-15       |
| UK-59-01 | Cefn Goleu Cairn, Crémation n° 3 | [35,9] | [32,4] | -   | Silex brûlé      | -                    |
| UK-59-02 | Cefn Goleu Cairn, Crémation n° 3 | [18,5] | [16]   | -   | Silex brûlé      | -                    |
| UK-60-01 | Breach Farm                      | 33,4   | 32,8   | 2,8 | Sénonien         | NMW, 38-37-5         |
| UK-60-02 | Breach Farm                      | 35,6   | 32,2   | 3   | Sénonien         | NMW, 38-37-6         |
| UK-60-03 | Breach Farm                      | 32,4   | 30,6   | 2,9 | Sénonien         | NMW, 38-37-7         |
| UK-60-04 | Breach Farm                      | 31,2   | 26,9   | 3   | Sénonien         | NMW, 38-37-8         |
| UK-60-05 | Breach Farm                      | 37     | 30,5   | 3,5 | Sénonien         | NMW, 38-37-9         |
| UK-60-06 | Breach Farm                      | 33,4   | 30,8   | 5,1 | Sénonien         | NMW, 38-37-10        |
| UK-60-07 | Breach Farm                      | 30,4   | 26,9   | 4,9 | Sénonien         | NMW, 38-37-11        |
| UK-60-08 | Breach Farm                      | 33,8   | [23,1] | 4,3 | Sénonien         | NMW, 38-37-12        |
| UK-60-09 | Breach Farm                      | 30,3   | 25,5   | 4,2 | Sénonien         | NMW, 38-37-13        |
| UK-60-10 | Breach Farm                      | 28,1   | 21,8   | 2,9 | Sénonien         | NMW, 38-37-14        |
| UK-60-11 | Breach Farm                      | 28,3   | 21,7   | 2,8 | Sénonien         | NMW, 38-37-15        |
| UK-60-12 | Breach Farm                      | 28,2   | 18,2   | 3,4 | Sénonien         | NMW, 38-37-16        |
| UK-60-13 | Breach Farm                      | 24     | 22,4   | 3,9 | Sénonien         | NMW, 38-37-17        |
| UK-61-01 | Sutton 268', Crémation C         | 36,6   | [24,1] | -   | Silex            | -                    |
| UK-62-01 | Sutton 268', Inhumation 1        | 25,2   | 18     | -   | Silex            | -                    |
| UK-62-02 | Sutton 268', Inhumation 1        | 21,3   | 19     | -   | Silex            | -                    |
| UK-62-03 | Sutton 268', Inhumation 1        | 20,7   | 19     | -   | Silex            | -                    |
| UK-62-04 | Sutton 268', Inhumation 1        | 25,2   | [18,5] | -   | Silex            | -                    |
| UK-62-05 | Sutton 268', Inhumation 1        | 32,8   | 22,4   | -   | Silex            | -                    |
| UK-62-06 | Sutton 268', Inhumation 1        | 25,1   | 16,3   | -   | Silex            | -                    |
| UK-62-07 | Sutton 268', Inhumation 1        | 27     | 18,2   | -   | Silex            | -                    |
| UK-63-01 | Gray Hill                        | 24,3   | 19     | 4,6 | Sénonien         | ADBU, GRH-03-345-16  |
| UK-63-02 | Gray Hill                        | 25,5   | 22     | 4,2 | Sénonien         | ADBU, GRH-03-345-17  |
| UK-63-03 | Gray Hill                        | 25,1   | 20,7   | 4,1 | Sénonien         | ADBU, GRH-04-360-35  |
| UK-63-04 | Gray Hill                        | 27,2   | 15,1   | 4,2 | Sénonien         | ADBU, GRH-04-360-38  |
| UK-63-05 | Gray Hill                        | [22,9] | 15,2   | 4,1 | Sénonien         | ADBU, GRH-04-360-41  |
| UK-63-06 | Gray Hill                        | 25,7   | 22,4   | 5,3 | Sénonien         | ADBU, GRH-04-360-59  |
| UK-63-07 | Gray Hill                        | 31,6   | 19,8   | 3,1 | Sénonien         | ADBU, GRH-04-360     |
| UK-63-08 | Gray Hill                        | 25,1   | 16,1   | 3,7 | Sénonien         | ADBU, GRH-04-363     |
| UK-64-01 | Cwm Car                          | 19,4   | 18,4   | -   | Silex            | -                    |
| UK-65-01 | Twr Gwyn Mawr                    | [36,9] | 24,2   | -   | Silex            | -                    |
| UK-65-02 | Twr Gwyn Mawr                    | 32,3   | 25,2   | -   | Silex            | -                    |
| UK-66-01 | Sarn-Y-Bryn-Caled                | [30,3] | [14,9] | 4,4 | Silex brûlé      | -                    |
| UK-66-02 | Sarn-Y-Bryn-Caled                | [24,2] | 24     | 3,7 | Silex brûlé      | -                    |
| UK-66-03 | Sarn-Y-Bryn-Caled                | [31,4] | 23,3   | 4,1 | Silex brûlé      | -                    |
| UK-66-04 | Sarn-Y-Bryn-Caled                | 32,5   | 22     | 4   | Silex brûlé      | -                    |

## Danemark

| N°       | Site                    | Long.  | Larg.  | Ep. | Matière première  | N° inventaire  |
|----------|-------------------------|--------|--------|-----|-------------------|----------------|
| DK-01-01 | Stenilgård              | 27,9   | 17,4   | 3,4 | Silex brûlé       | VMÅ, 486       |
| DK-02-01 | Smørup                  | [16,4] | 13,4   | 3   | Silex brûlé       | NM, B.1960     |
| DK-03-01 | Halsmandbro II          | 31,5   | 17,5   | -   | Silex             | ÅHM, 3249      |
| DK-03-02 | Halsmandbro II          | 37     | 16,6   | -   | Silex             | ÅHM, 3250      |
| DK-03-03 | Halsmandbro II          | [26,6] | [12,7] | -   | Silex             | ÅHM, 3251      |
| DK-04-01 | Lynnerup II             | [28,7] | 18,1   | 2,5 | Silex             | VMÅ, 278x51    |
| DK-05-01 | Blære, "couche 6"       | 18,1   | 10,5   | 2,7 | Silex             | VMÅ, 79x53     |
| DK-05-02 | Blære, "couche 6"       | 32,9   | 21,6   | 3,1 | Silex             | VMÅ, 79x57     |
| DK-05-03 | Blære, "couche 6"       | 32,4   | 18,4   | 3,5 | Silex             | VMÅ, 79x65     |
| DK-05-04 | Blære, "couche 6"       | 23,7   | 12,4   | 3   | Silex             | VMÅ, 79x70     |
| DK-05-05 | Blære, "couche 6"       | [21]   | 13,4   | 2,7 | Silex             | VMÅ, 79x74     |
| DK-05-06 | Blære, "couche 6"       | 37,1   | 17,7   | 2,7 | Silex             | VMÅ, 79x75     |
| DK-05-07 | Blære, "couche 6"       | 34,7   | 18,3   | 3,1 | Silex             | VMÅ, 79x81     |
| DK-05-08 | Blære, "couche 6"       | 33,9   | 13,9   | 2,1 | Silex             | VMÅ, 79x87     |
| DK-05-09 | Blære, "couche 6"       | 35,6   | 17,8   | 4,5 | Silex             | VMÅ, 79x97     |
| DK-06-01 | Fandrup                 | 56,5   | 14,7   | -   | Silex             | VMÅ, 881       |
| DK-06-02 | Fandrup                 | 52,3   | 19,2   | -   | Silex             | VMÅ, 881       |
| DK-06-03 | Fandrup                 | 50,5   | 17,6   | -   | Silex             | VMÅ, 881       |
| DK-07-01 | Fredbjerg               | 29,6   | 16,4   | -   | Silex             | -              |
| DK-08-01 | Foulum                  | 35     | -      | -   | Silex             | VMÅ, 415xA896a |
| DK-08-02 | Foulum                  | 37,5   | -      | -   | Silex             | VMÅ, 415xA896a |
| DK-08-03 | Foulum                  | 35     | -      | -   | Silex             | VMÅ, 415xA896a |
| DK-08-04 | Foulum                  | 25     | -      | -   | Silex             | VMÅ, 415xA896a |
| DK-09-01 | Rold Mark               | [31,6] | 12,8   | 2,1 | Silex             | NM, 1.5748     |
| DK-15-01 | Åle, tumulus 1          | 20,9   | 14,2   | 1,7 | Silex             | VMÅ, 1917x2    |
| DK-16-01 | Damgården IV            | 27,1   | [16,7] | 2,9 | Silex             | FHM, 3567x32   |
| DK-16-02 | Damgården IV            | 21,6   | [16,3] | 1,8 | Silex             | FHM, 3567x33   |
| DK-16-03 | Damgården IV            | [24]   | [13,8] | 2,4 | Silex             | FHM, 3567x38   |
| DK-16-04 | Damgården IV            | 35,8   | 17,6   | 2,8 | Silex             | FHM, 3567x39   |
| DK-16-05 | Damgården IV            | 29,2   | 18,3   | 3   | Silex             | FHM, 3567x40   |
| DK-16-06 | Damgården IV            | [26,6] | [17,3] | 2,7 | Silex             | FHM, 3567x41   |
| DK-16-07 | Damgården IV            | 35,1   | [16,4] | 2,5 | Silex             | FHM, 3567x48   |
| DK-17-01 | Dyrehavegård            | [22,1] | [11,7] | 2,6 | Silex désilicifié | NM, A.50764    |
| DK-19-01 | Melbjerg høje, Stubdrup | 30,5   | 19     | 3   | Silex             | NM, A.34534    |
| DK-20-01 | Lem                     | [29,1] | 12,5   | 3,2 | Silex             | NM, A.32245    |
| DK-20-02 | Lem                     | [37,8] | [12,6] | 3,6 | Silex             | NM, A.32246    |
| DK-20-03 | Lem                     | 46,9   | 11,4   | 3   | Silex             | NM, A.32247    |
| DK-20-04 | Lem                     | 22,1   | 17,2   | 3,3 | Silex             | NM, A.32248    |
| DK-21-01 | Søndersø Nørremark      | [22,1] | 14,7   | -   | Silex             | -              |
| DK-24-01 | Thorsø Hede             | 29,6   | 18,4   | 2,8 | Silex             | NM, A.12074    |
| DK-25-01 | Kjeldsminde             | 28,9   | 18,6   | 2,6 | Silex             | KHM, 5923b     |
| DK-25-02 | Kjeldsminde             | 26,7   | 16,7   | 3,1 | Silex             | KHM, 5923f     |
| DK-25-03 | Kjeldsminde             | [29,5] | 19,2   | 2,6 | Silex             | KHM, 5923g     |
| DK-25-04 | Kjeldsminde             | 45,4   | 19,9   | 3,1 | Silex             | KHM, 5923h     |
| DK-25-05 | Kjeldsminde             | [33,1] | [20,1] | 2,7 | Silex             | KHM, 5923j     |
| DK-25-06 | Kjeldsminde             | 28,4   | [17,3] | 2,7 | Silex             | KHM, 5923k     |
| DK-25-07 | Kjeldsminde             | 30,8   | [17,9] | 2,8 | Silex             | KHM, 5923m     |
| DK-25-08 | Kjeldsminde             | 35,6   | 16,3   | 4   | Silex             | KHM, 5923n     |
| DK-26-01 | Lemmer                  | [34,8] | [19,2] | 3,2 | Silex             | FHM, 5118-1    |
| DK-26-02 | Lemmer                  | [32,5] | [19,5] | 2,9 | Silex             | FHM, 5118-2    |
| DK-26-03 | Lemmer                  | 31,5   | 19,8   | 2,2 | Silex             | FHM, 5118-3    |
| DK-26-04 | Lemmer                  | 32,4   | 22,6   | 3,2 | Silex             | FHM, 5118-4    |
| DK-26-05 | Lemmer                  | 34,9   | [16,1] | 2,9 | Silex             | FHM, 5118-5    |
| DK-26-06 | Lemmer                  | 35,7   | [17,1] | 2,9 | Silex             | FHM, 5118-6    |
| DK-26-07 | Lemmer                  | 34,2   | 17,5   | 3,5 | Silex             | FHM, 5118-7    |

| N°       | Site                         | Long.  | Larg.  | Ep. | Matière première | N° inventaire  |
|----------|------------------------------|--------|--------|-----|------------------|----------------|
| DK-26-08 | Lemmer                       | 27,3   | 18,3   | 3,3 | Silex            | FHM, 5118-8    |
| DK-26-09 | Lemmer                       | 27,5   | 17,8   | 3,3 | Silex            | FHM, 5118-9    |
| DK-26-10 | Lemmer                       | [25]   | [14,6] | 2,1 | Silex            | FHM, 5118-10   |
| DK-26-11 | Lemmer                       | [25,8] | [15,3] | 2,6 | Silex            | FHM, 5118-11   |
| DK-27-01 | Allestrup Vest, tombe Bz     | 27,4   | 12,7   | 3   | Silex            | KHM, 6649bBØ   |
| DK-27-02 | Allestrup Vest, tombe Bz     | 31,1   | 16,5   | 3,2 | Silex            | KHM, 6649cBÅ   |
| DK-27-03 | Allestrup Vest, tombe Bz     | 31     | 13,7   | 3,4 | Silex            | KHM, 6649dCA   |
| DK-27-04 | Allestrup Vest, tombe Bz     | 25     | 15,3   | 2,9 | Silex            | KHM, 6649eCC   |
| DK-28-01 | Allestrup Vest, tombe Cn     | 30,2   | 18,5   | 2,9 | Silex            | KHM, 6650fCÅ   |
| DK-28-02 | Allestrup Vest, tombe Cn     | 34,9   | 18,4   | 3,4 | Silex            | KHM, 6650eCØ   |
| DK-28-03 | Allestrup Vest, tombe Cn     | 30     | 18,3   | 3   | Silex            | KHM, 6650aCU   |
| DK-28-04 | Allestrup Vest, tombe Cn     | 29,2   | 17,5   | 3,2 | Silex            | KHM, 6650bCV   |
| DK-28-05 | Allestrup Vest, tombe Cn     | 33,3   | 18,8   | 3,1 | Silex            | KHM, 6650cCY   |
| DK-28-06 | Allestrup Vest, tombe Cn     | 31     | [16,4] | 2,9 | Silex            | KHM, 6650dCZ   |
| DK-28-07 | Allestrup Vest, tombe Cn     | [29,6] | [18,5] | 3,3 | Silex            | KHM, 6650gDA   |
| DK-28-08 | Allestrup Vest, tombe Cn     | 25     | [15,8] | 2,6 | Silex            | KHM, 6650hDB   |
| DK-29-01 | Allestrup Vest, tombe Eh     | 32,7   | [15,1] | 3   | Silex            | KHM, 331/75fa  |
| DK-29-02 | Allestrup Vest, tombe Eh     | 33,4   | 15,7   | 2,5 | Silex            | KHM, 331/75fu  |
| DK-29-03 | Allestrup Vest, tombe Eh     | 36,6   | 15,5   | 2,5 | Silex            | KHM, 331/75fx  |
| DK-29-04 | Allestrup Vest, tombe Eh     | 33,9   | 18,6   | 2,7 | Silex            | KHM, 331/75fy  |
| DK-29-05 | Allestrup Vest, tombe Eh     | 34,6   | 16,5   | 2,7 | Silex            | KHM, 331/75fz  |
| DK-30-01 | Vittrup, tumulus 3, tombe A  | 39,4   | 21,9   | 3,4 | Silex            | NM, A.26275    |
| DK-31-01 | Solbakkegård IV, tombe GP    | 26,4   | [22,8] | 3   | Silex brûlé      | ESM, 2216x15   |
| DK-31-02 | Solbakkegård IV, tombe GP    | 26,3   | 21,5   | 3,5 | Silex brûlé      | ESM, 2216x17   |
| DK-31-03 | Solbakkegård IV, tombe GP    | [20,5] | [24,2] | 3,9 | Silex brûlé      | ESM, 2216x18   |
| DK-31-04 | Solbakkegård IV, tombe GP    | 26,2   | 21,3   | 3,6 | Silex            | ESM, 2216x23   |
| DK-32-01 | Fredshavn                    | 32,2   | 22,2   | 3,5 | Silex            | ESM, 2573      |
| DK-33-01 | Vorbasse 6c, tombe C1        | 29     | [15]   | 3,5 | Silex            | ESM, 1563      |
| DK-34-01 | Vorbasse 20a                 | 48,4   | 16,7   | 4,5 | Silex            | NM, A.15081    |
| DK-34-02 | Vorbasse 20a                 | 48,9   | 16,3   | 4,7 | Silex            | NM, A.15085-1  |
| DK-34-03 | Vorbasse 20a                 | 39     | 17,5   | 5,7 | Silex            | NM, A.15085-2  |
| DK-34-04 | Vorbasse 20a                 | 43,6   | 16,8   | 3,2 | Silex            | NM, A.15085-3  |
| DK-34-05 | Vorbasse 20a                 | [37,6] | 15     | 4,2 | Silex            | NM, A.15085-4  |
| DK-34-06 | Vorbasse 20a                 | 35,3   | 16,2   | 3,4 | Silex            | NM, A.15085-5  |
| DK-37-01 | Ulvehøj                      | [22,2] | [14,3] | 2,4 | Silex            | NM, A.5536     |
| DK-38-01 | Vester Egebjerg              | 27,2   | [13,9] | 2,7 | Silex            | HOL, 20.315x1c |
| DK-38-02 | Vester Egebjerg              | [27,5] | [12,5] | 2,9 | Silex            | HOL, 20.315x1d |
| DK-38-03 | Vester Egebjerg              | [25,1] | [13,5] | 2,8 | Silex            | HOL, 20.315x1e |
| DK-38-04 | Vester Egebjerg              | [23,4] | [14,7] | 2,5 | Silex            | HOL, 20.315x1f |
| DK-38-05 | Vester Egebjerg              | 27,9   | 14,2   | 2,5 | Silex            | HOL, 20.315x1g |
| DK-38-06 | Vester Egebjerg              | 30,4   | [11]   | 2,9 | Silex            | HOL, 20.315x1h |
| DK-38-07 | Vester Egebjerg              | 29     | [14,5] | 4   | Silex            | HOL, 20.315x1i |
| DK-38-08 | Vester Egebjerg              | [22]   | [14,8] | 3,2 | Silex            | HOL, 20.315x1j |
| DK-39-01 | Kirkegårde                   | 34,1   | 16,7   | 2,3 | Silex            | NM, A.17318    |
| DK-39-02 | Kirkegårde                   | 37,4   | 17,5   | 2,6 | Silex            | NM, A.17319    |
| DK-39-03 | Kirkegårde                   | 32,9   | 15,8   | 2,9 | Silex            | NM, A.17320    |
| DK-39-04 | Kirkegårde                   | 31,3   | 17,3   | 2,7 | Silex            | NM, A.17321    |
| DK-39-05 | Kirkegårde                   | 27,1   | 17,5   | 2,4 | Silex            | NM, A.17322    |
| DK-39-06 | Kirkegårde                   | 28,6   | 15,5   | 3,1 | Silex            | NM, A.17323    |
| DK-39-07 | Kirkegårde                   | 28,1   | 16,8   | 2,1 | Silex            | NM, A.17324    |
| DK-39-08 | Kirkegårde                   | 30     | [14]   | 2,5 | Silex            | NM, A.17325    |
| DK-39-09 | Kirkegårde                   | 31     | 16,6   | 2,3 | Silex            | NM, A.17326    |
| DK-40-01 | Kvindvad, tumulus 1, tombe A | 38,5   | 16,6   | 3,5 | Silex            | NM, A.44633    |
| DK-41-01 | Kvindvad, tumulus 3          | 27,5   | [14,7] | 2,5 | Silex            | NM, A.44638    |
| DK-42-01 | Kvindvad, tumulus 4, tombe B | 32     | 19,8   | 3,9 | Silex            | NM, A.44641    |
| DK-42-02 | Kvindvad, tumulus 4, tombe B | 25,7   | 14,8   | 2,8 | Silex            | NM, A.44642    |
| DK-43-01 | Nøvling Plantage             | 27,2   | 13,8   | -   | Silex            | HEM 3731-1     |
| DK-43-02 | Nøvling Plantage             | 32,9   | 14,2   | -   | Silex            | HEM 3731-2     |

| N°       | Site                             | Long.  | Larg.  | Ep. | Matière première  | N° inventaire |
|----------|----------------------------------|--------|--------|-----|-------------------|---------------|
| DK-43-03 | Nøvling Plantage                 | 31,7   | 15,7   | -   | Silex             | HEM 3731-3    |
| DK-44-01 | Tingerdal, tumulus 7, tombe F    | 29,6   | [13,6] | 2,8 | Silex désilicifié | NM, A.30726   |
| DK-44-02 | Tingerdal, tumulus 7, tombe F    | 27,5   | 16     | 2,2 | Silex             | NM, A.30727   |
| DK-44-03 | Tingerdal, tumulus 7, tombe F    | 31     | [16]   | 2,8 | Silex             | NM, A.30728   |
| DK-44-04 | Tingerdal, tumulus 7, tombe F    | 28,3   | 16     | 2,4 | Silex             | NM, A.30729   |
| DK-44-05 | Tingerdal, tumulus 7, tombe F    | 33,4   | 18,4   | 3   | Silex             | NM, A.30730   |
| DK-44-06 | Tingerdal, tumulus 7, tombe F    | 35,2   | [18,3] | 1,8 | Silex             | NM, A.30731   |
| DK-45-01 | Råbjerg Hede, tumulus 1, tombe C | 33,6   | 15,8   | 4,1 | Silex             | NM, A.40535   |
| DK-45-02 | Råbjerg Hede, tumulus 1, tombe C | [32,1] | 17,3   | 3   | Silex             | NM, A.40536   |
| DK-45-03 | Råbjerg Hede, tumulus 1, tombe C | 27,6   | [14,5] | 2,9 | Silex             | NM, A.40537   |
| DK-45-04 | Råbjerg Hede, tumulus 1, tombe C | 32,9   | 15,8   | 3,3 | Silex             | NM, A.40538   |
| DK-46-01 | Gudum                            | 38     | 16     | -   | Silex             | LEM, 878      |
| DK-46-02 | Gudum                            | 27,7   | 13,8   | -   | Silex             | LEM, 878      |
| DK-46-03 | Gudum                            | 37     | 14     | -   | Silex             | LEM, 878      |
| DK-47-01 | Roesgård                         | 28     | 16,9   | 2,5 | Silex             | NM, A.21146   |
| DK-47-02 | Roesgård                         | 23,7   | 14,8   | 2   | Silex             | NM, A.21147   |
| DK-47-03 | Roesgård                         | 33,5   | 15,8   | 2,5 | Silex             | NM, A.21148   |
| DK-47-04 | Roesgård                         | 32,9   | [15,7] | 3,3 | Silex             | NM, A.21149   |
| DK-47-05 | Roesgård                         | 26,6   | 15,7   | 2   | Silex             | NM, A.21150   |
| DK-48-01 | Øster Herupgård                  | 41,2   | 19,3   | 3,8 | Silex             | NM, A.23781   |
| DK-48-02 | Øster Herupgård                  | 36,3   | 17,4   | 3,3 | Silex             | NM, A.23782   |
| DK-49-01 | Rammedige                        | [30,7] | [17,4] | 4   | Silex brûlé       | NM, A.27268-1 |
| DK-49-02 | Rammedige                        | [25,6] | [12,7] | 2,8 | Silex brûlé       | NM, A.27268-2 |
| DK-49-03 | Rammedige                        | [19,4] | [12,8] | 2,8 | Silex brûlé       | NM, A.27268-3 |
| DK-49-04 | Rammedige                        | [18,8] | 12,8   | 2,8 | Silex brûlé       | NM, A.27268-4 |
| DK-50-01 | Trust, tumulus 12                | 44,9   | 15,9   | 3,3 | Silex             | NM, A.12495-1 |
| DK-50-02 | Trust, tumulus 12                | 29,5   | 14,4   | 2,8 | Silex             | NM, A.12495-2 |
| DK-50-03 | Trust, tumulus 12                | 33,5   | 15,1   | 3,4 | Silex             | NM, A.12495-3 |
| DK-50-04 | Trust, tumulus 12                | 30,8   | 13,9   | 2,9 | Silex             | NM, A.12495-4 |
| DK-50-05 | Trust, tumulus 12                | 30,7   | 14     | 4   | Silex             | NM, A.12495-5 |
| DK-50-06 | Trust, tumulus 12                | 24,5   | 14,5   | 2,3 | Silex             | NM, A.12495-6 |
| DK-50-07 | Trust, tumulus 12                | [25,5] | [12,2] | 2,5 | Silex             | NM, A.12495-7 |
| DK-51-01 | Tvilum, tombe CS                 | 26,4   | 12,5   | 3   | Silex             | SIM, 459/75BZ |
| DK-51-02 | Tvilum, tombe CS                 | 34,6   | 16,3   | 4,3 | Silex             | SIM, 459/75CB |
| DK-52-01 | Tvilum, tombe CT                 | 35,1   | 15,6   | 4,1 | Silex             | SIM, 459/75BM |
| DK-53-01 | Karolinelund, tombe A            | [43,8] | 16,4   | 4,1 | Silex             | SIM, 29/1998C |
| DK-53-02 | Karolinelund, tombe A            | [31,8] | 17,1   | 3,2 | Silex             | SIM, 29/1998D |
| DK-54-01 | Karolinelund, tombe F            | 32,9   | 16,3   | 3,1 | Silex             | SIM, 29/1998H |
| DK-54-02 | Karolinelund, tombe F            | [32,5] | 16,9   | 3,5 | Silex             | SIM, 29/1998I |
| DK-54-03 | Karolinelund, tombe F            | [30]   | 15,3   | 3,2 | Silex             | SIM, 29/1998K |
| DK-54-04 | Karolinelund, tombe F            | 29,5   | 14,9   | 3,4 | Silex             | SIM, 29/1998L |
| DK-54-05 | Karolinelund, tombe F            | 30     | 13,1   | 2,7 | Silex             | SIM, 29/1998M |
| DK-55-01 | Vinding, tombe O                 | [25,3] | [13,4] | 3,2 | Silex             | SIM, 268/75AG |
| DK-55-02 | Vinding, tombe O                 | [26,6] | [16,4] | 2   | Silex             | SIM, 268/75AH |
| DK-55-03 | Vinding, tombe O                 | 27,8   | 17,1   | 1,7 | Silex             | SIM, 268/75X  |
| DK-55-04 | Vinding, tombe O                 | 34,9   | 15,1   | 3,3 | Silex             | SIM, 268/75Y  |
| DK-56-01 | Østbirk, tombe 4                 | 40,7   | 21,9   | 4,1 | Silex             | NM, A.15096-1 |
| DK-56-02 | Østbirk, tombe 4                 | 30     | 15,6   | 4,6 | Silex             | NM, A.15096-2 |
| DK-56-03 | Østbirk, tombe 4                 | [31,5] | [13,2] | 4   | Silex             | NM, A.15096-3 |
| DK-56-04 | Østbirk, tombe 4                 | [21,7] | 11,7   | 3,1 | Silex désilicifié | NM, A.15097   |
| DK-57-01 | Plovstrup                        | 31,7   | 19     | 3   | Silex             | NM, A.34025   |
| DK-58-01 | Ølmoose Huse                     | [38,4] | 20,6   | 3,9 | Silex             | NM, A.50976   |
| DK-59-01 | Juelsberg                        | 42,2   | 26     | 5,1 | Silex             | NM, A.38670   |
| DK-60-01 | Visby, tombe N8                  | 27,1   | 12,1   | 2,6 | Silex             | THY, 3848x172 |
| DK-60-02 | Visby, tombe N8                  | [36,1] | 12,6   | 2,6 | Silex             | THY, 3848x174 |
| DK-60-03 | Visby, tombe N8                  | 30     | 15     | 2,8 | Silex             | THY, 3848x175 |
| DK-61-01 | Bjergby                          | [29,8] | 14     | 2,9 | Silex             | MHM           |
| DK-61-02 | Bjergby                          | [24,4] | 15,1   | 3,4 | Silex             | MHM           |



| N°       | Site                 | Long.  | Larg.  | Ep. | Matière première | N° inventaire   |
|----------|----------------------|--------|--------|-----|------------------|-----------------|
| DK-62-01 | Højsager             | [24,5] | 13,1   | 2,9 | Silex            | MHM, x44-1      |
| DK-62-02 | Højsager             | [22,4] | [12,1] | 2,6 | Silex            | MHM, x44-2      |
| DK-63-01 | Trinddøjs            | 43,2   | 15,7   | 2,7 | Silex            | NM, A.31167     |
| DK-63-02 | Trinddøjs            | 32     | [12,4] | 3,4 | Silex            | NM, A.31168     |
| DK-64-01 | Fjallerslev, grave A | 38,2   | [13,4] | -   | Silex            | -               |
| DK-65-01 | Rakkeby Hede         | 36     | [17,4] | 2,8 | Silex            | MHM             |
| DK-65-02 | Rakkeby Hede         | [27,2] | 12,8   | 2,5 | Silex            | MHM             |
| DK-65-03 | Rakkeby Hede         | [23,1] | 10,6   | 1,7 | Silex            | MHM             |
| DK-65-04 | Rakkeby Hede         | 29,3   | 11,8   | 3,2 | Silex            | MHM             |
| DK-65-05 | Rakkeby Hede         | 24,1   | 12,1   | 2,7 | Silex            | MHM             |
| DK-65-06 | Rakkeby Hede         | 29     | 11,5   | 2   | Silex            | MHM             |
| DK-65-07 | Rakkeby Hede         | [17]   | 13     | 2,5 | Silex            | MHM             |
| DK-66-01 | Odby, tombe A        | 35,5   | 15,7   | 3,2 | Silex            | NM, A.26848     |
| DK-67-01 | Tåbel Renseanlæg     | 34,6   | 16     | 3,2 | Silex            | THY, 3409-20A1  |
| DK-67-02 | Tåbel Renseanlæg     | 31,1   | 15,1   | 2,6 | Silex            | THY, 3409-20A2  |
| DK-67-03 | Tåbel Renseanlæg     | 25,1   | 11,4   | 2,6 | Silex            | THY, 3409-20A3  |
| DK-67-04 | Tåbel Renseanlæg     | 22,6   | 12,2   | 2   | Silex            | THY, 3409-20A4  |
| DK-67-05 | Tåbel Renseanlæg     | 26     | 12,8   | 2,4 | Silex            | THY, 3409-20A5  |
| DK-67-06 | Tåbel Renseanlæg     | 25,6   | 14,6   | 2,7 | Silex            | THY, 3409-20A6  |
| DK-67-07 | Tåbel Renseanlæg     | 27,2   | 13,3   | 3,3 | Silex            | THY, 3409-20A7  |
| DK-68-01 | Vestervig, tombe C   | 43     | 12,6   | 2,7 | Silex            | THY, 1165x33    |
| DK-68-02 | Vestervig, tombe C   | 33,8   | 12,8   | 2,4 | Silex            | THY, 1165x33    |
| DK-68-03 | Vestervig, tombe C   | 33     | [13,5] | 2,5 | Silex            | THY, 1165x33    |
| DK-68-04 | Vestervig, tombe C   | 31,2   | 10,3   | 2,4 | Silex            | THY, 1165x33    |
| DK-68-05 | Vestervig, tombe C   | 34     | [12,8] | 2,2 | Silex            | THY, 1165x33    |
| DK-68-06 | Vestervig, tombe C   | 25,2   | 13,4   | 2,6 | Silex            | THY, 1165x33    |
| DK-68-07 | Vestervig, tombe C   | [17,8] | [13,4] | 2   | Silex            | THY, 1165x33    |
| DK-69-01 | Ellidsbøl            | 66,7   | 17,2   | 3,5 | Silex            | THY, 3221       |
| DK-70-01 | Løsning              | 32,5   | 18     | -   | Silex            | VEM, 525        |
| DK-70-02 | Løsning              | 30,9   | 14,8   | -   | Silex            | VEM, 525        |
| DK-70-03 | Løsning              | 35,4   | 16     | -   | Silex            | VEM, 525        |
| DK-70-04 | Løsning              | 32,4   | 15,6   | -   | Silex            | VEM, 525        |
| DK-70-05 | Løsning              | 29,6   | 17,1   | -   | Silex            | VEM, 525        |
| DK-70-06 | Løsning              | 34,4   | 17,2   | -   | Silex            | VEM, 525        |
| DK-70-07 | Løsning              | 26,5   | 15,2   | -   | Silex            | VEM, 525        |
| DK-71-01 | Daugbjerg            | [36,7] | [15,1] | 2,7 | Silex            | NM, A.17717     |
| DK-72-01 | Kjærgård             | 40,3   | [15]   | 2,9 | Silex            | SMS, 1051x90c   |
| DK-73-01 | Kobberup             | [52,3] | 19,4   | 3,3 | Silex            | NM, A.43948     |
| DK-73-02 | Kobberup             | 49,4   | 18,6   | 3,8 | Silex            | NM, A.43949     |
| DK-73-03 | Kobberup             | 32,4   | 14,6   | 2,6 | Silex            | NM, A.43950     |
| DK-73-04 | Kobberup             | 31,6   | 11,8   | 3,3 | Silex            | NM, A.43951     |
| DK-74-01 | Tastum               | 21,7   | 13,5   | -   | Silex            | SMS, 688        |
| DK-75-01 | Hald By              | 28,5   | 16,4   | -   | Silex            | -               |
| DK-75-02 | Hald By              | 27,9   | 16,9   | -   | Silex            | -               |
| DK-75-03 | Hald By              | 32     | 17,3   | -   | Silex            | -               |
| DK-75-04 | Hald By              | 32,5   | 18,8   | -   | Silex            | -               |
| DK-75-05 | Hald By              | 28,4   | 16,8   | -   | Silex            | -               |
| DK-75-06 | Hald By              | 33,6   | 19,5   | -   | Silex            | -               |
| DK-75-07 | Hald By              | 32,3   | 19,3   | -   | Silex            | -               |
| DK-76-01 | Vridsted             | 33,6   | 17,1   | 2,7 | Silex            | SMS, 1044Ax440  |
| DK-76-02 | Vridsted             | 32     | 16     | 2,7 | Silex            | SMS, 1044Ax441  |
| DK-76-03 | Vridsted             | 27,5   | 13,7   | 2,2 | Silex            | SMS, 1044Ax442  |
| DK-76-04 | Vridsted             | 23,2   | 13,2   | 2,4 | Silex            | SMS, 1044Ax443  |
| DK-76-05 | Vridsted             | 22     | 12     | 2,5 | Silex            | SMS, 1044Ax444  |
| DK-77-01 | Nissum               | [50,5] | 17,3   | 3,9 | Silex            | SMS, 1048Ax575a |
| DK-77-02 | Nissum               | 49,1   | [17,6] | 2,8 | Silex            | SMS, 1048Ax575b |
| DK-77-03 | Nissum               | 40,2   | 16,5   | 2,6 | Silex            | SMS, 1048Ax575c |
| DK-77-04 | Nissum               | 33,2   | 15,4   | 2,9 | Silex            | SMS, 1048Ax575d |

| N°       | Site                     | Long.  | Larg.  | Ep. | Matière première | N° inventaire  |
|----------|--------------------------|--------|--------|-----|------------------|----------------|
| DK-79-01 | Hvinningdal III, tombe A | [58,8] | [18,1] | 3,7 | Silex            | SIM, 6/2003F   |
| DK-80-01 | Hvinningdal III, tombe B | [37,1] | 17     | 3,1 | Silex            | SIM, 6/2003G   |
| DK-80-02 | Hvinningdal III, tombe B | [28,6] | 18,1   | 3,6 | Silex            | SIM, 6/2003H   |
| DK-81-01 | Grove                    | 38     | 14,7   | 2,6 | Silex            | NM, A.43541    |
| DK-81-02 | Grove                    | 35,6   | 15,9   | 2,9 | Silex            | NM, A.43542    |
| DK-81-03 | Grove                    | 31,5   | 15,6   | 2,7 | Silex            | NM, A.43543    |
| DK-81-04 | Grove                    | 31,7   | [14,5] | 2,6 | Silex            | NM, A.43544    |
| DK-81-05 | Grove                    | 28,9   | 13,9   | 3,2 | Silex            | NM, A.43545    |
| DK-82-01 | Tolstrup, tombe centrale | 39,2   | 14,8   | 3,2 | Silex            | NM, A.43628    |
| DK-82-02 | Tolstrup, tombe centrale | 37     | 15,3   | 3,1 | Silex            | NM, A.43629    |
| DK-82-03 | Tolstrup, tombe centrale | 30,8   | 15,9   | 2,8 | Silex            | NM, A.43630    |
| DK-82-04 | Tolstrup, tombe centrale | 30,8   | 11     | 3,2 | Silex            | NM, A.43631    |
| DK-82-05 | Tolstrup, tombe centrale | [32,2] | 12,5   | 3,4 | Silex            | NM, A.43632    |
| DK-83-01 | Savstrupgård             | 27,2   | 14,4   | 2,4 | Silex            | NM, A.43616    |
| DK-83-02 | Savstrupgård             | 22,5   | 12,2   | 1,8 | Silex            | NM, A.43617    |
| DK-83-03 | Savstrupgård             | 26,2   | [13,3] | 2,7 | Silex            | NM, A.43618    |
| DK-83-04 | Savstrupgård             | [22,4] | [11,2] | 2,7 | Silex            | NM, A.43619    |
| DK-84-01 | Bøgeskov, tombe C        | 30,9   | [18,8] | 2,5 | Silex            | FHM, 5619-1    |
| DK-84-02 | Bøgeskov, tombe C        | 21     | [17,2] | 2,9 | Silex            | FHM, 5619-2    |
| DK-85-01 | Kistrup                  | [36]   | 14,9   | 3,6 | Silex            | NM, A.39016    |
| DK-85-02 | Kistrup                  | [29,5] | 14,7   | 2,7 | Silex            | NM, A.39017    |
| DK-86-01 | Rærup                    | 40,4   | 15     | 3,4 | Silex            | SMS, 1048Ax621 |
| DK-86-02 | Rærup                    | 33,4   | 14,2   | 3,3 | Silex            | SMS, 1048Ax622 |
| DK-86-03 | Rærup                    | 29,1   | [16,2] | 3,3 | Silex            | SMS, 1048Ax623 |
| DK-86-04 | Rærup                    | [25,7] | [13,1] | 2,8 | Silex            | SMS, 1048Ax624 |
| DK-86-05 | Rærup                    | 25,2   | 15,7   | 2,3 | Silex            | SMS, 1048Ax625 |
| DK-86-06 | Rærup                    | 20,2   | 13     | 3   | Silex            | SMS, 1048Ax626 |
| DK-87-01 | Thise, "Puushøi"         | 30     | 17,4   | 5,1 | Silex            | NM, A.43862    |
| DK-87-02 | Thise, "Puushøi"         | [37,1] | [19,7] | 3,6 | Silex            | NM, A.43863    |
| DK-87-03 | Thise, "Puushøi"         | [38,2] | 19,3   | 3,2 | Silex            | NM, A.43864    |
| DK-88-01 | Sønder Andrup            | 41,5   | 15,8   | 3,5 | Silex            | SMS, 1048Ax645 |
| DK-88-02 | Sønder Andrup            | 35,7   | 15,2   | 2,4 | Silex            | SMS, 1048Ax646 |
| DK-88-03 | Sønder Andrup            | 32     | 13,6   | 3   | Silex            | SMS, 1048Ax647 |

## TABLE DES PLANCHES

|  |        |
|--|--------|
| Planche 1 – Mobilier du tumulus de La Motta, Lannion, Côtes-d’Armor.....   | p. 10  |
| Planche 2 – Mobilier du tumulus de Crec’h-Perros, Perros-Guirec, Côtes-d’Armor.....  | p. 12  |
| Planche 3 – Mobilier du tumulus de Crec’h-Perros, Perros-Guirec, Côtes-d’Armor.....  | p. 13  |
| Planche 4 – Mobilier du tumulus de Mouden-Bras, Pleudaniel, Côtes-d’Armor.....   | p. 15  |
| Planche 5 – Mobilier du tumulus de Mouden-Bras, Pleudaniel, Côtes-d’Armor.....   | p. 16  |
| Planche 6 – Flèches du tumulus de Mouden-Bras, Pleudaniel, Côtes-d’Armor.....  | p. 18  |
| Planche 7 – Mobilier du tumulus de Mouden-Bras, Pleudaniel, Côtes-d’Armor.....   | p. 19  |
| Planche 8 – Mobilier du tumulus de Tossen-Kergourognon, Prat, Côtes-d’Armor.....   | p. 21  |
| Planche 9 – Mobilier du tumulus de Tossen-Kergourognon, Prat, Côtes-d’Armor.....   | p. 22  |
| Planche 10 – Mobilier du tumulus de Tossen-Rugouec, Prat, Côtes-d’Armor.....   | p. 24  |
| Planche 11 – Mobilier du tumulus de Tossen-Rugouec, Prat, Côtes-d’Armor.....   | p. 25  |
| Planche 12 – Mobilier du tumulus de Brun-Bras, Saint-Adrien, Côtes-d’Armor.....  | p. 27  |
| Planche 13 – Mobilier du tumulus de Brun-Bras, Saint-Adrien, Côtes-d’Armor.....  | p. 28  |
| Planche 14 – Mobilier du tumulus de Porz-ar-Saoz, Trémel, Côtes-d’Armor.....   | p. 30  |
| Planche 15 – Flèches du tumulus de Tossen-Maharit, Trévélec, Côtes-d’Armor.....  | p. 32  |
| Planche 16 – Mobilier du tumulus de Tossen-Maharit, Trévélec, Côtes-d’Armor.....   | p. 33  |
| Planche 17 – Mobilier du tumulus de Kerodou / Parc-ar-Liou, Beuzec-Cap-Sizun, Finistère.....   | p. 35  |
| Planche 18 – Mobilier du tumulus de Coatanéa, Bourg-Blanc, Finistère.....  | p. 37  |
| Planche 19 - Flèche du tumulus du Rhun, Concarneau, Finistère.....   | p. 40  |
| Planche 20 – Mobilier de la tombe de Prat-ar-Simon-Pella, Lannilis, Finistère.....   | p. 43  |
| Planche 21 – Mobilier campaniforme de l’allée couverte de Kerandrèze, Moëlan-sur-Mer, Finistère.....   | p. 45  |
| Planche 22 – Flèche du second dolmen de Grand-Rosmeur, Penmarc’h, Finistère.....   | p. 47  |
| Planche 23 – Mobilier du tumulus de Coatjou-Glas, Plonéis, Finistère.....  | p. 49  |
| Planche 24 – Flèches du tumulus de Cosmaner, Plonéour-Lanvern, Finistère.....  | p. 51  |
| Planche 25 – Flèches du tumulus de Fao-Youen, Plonéour-Lanvern, Finistère.....   | p. 53  |
| Planche 26 – Flèches du tumulus de Fao-Youen, Plonéour-Lanvern, Finistère.....   | p. 54  |
| Planche 27 – Flèches du tumulus de Kerhué-Bras, Plonéour-Lanvern, Finistère.....   | p. 56  |
| Planche 28 – Flèches du tumulus de Kerhué-Bras, Plonéour-Lanvern, Finistère.....   | p. 57  |
| Planche 29 – Mobilier du tumulus de Kerhué-Bras, Plonéour-Lanvern, Finistère.....  | p. 58  |
| Planche 30 – Mobilier campaniforme de l’allée couverte de Kernic, Plouescat, Finistère.....  | p. 60  |
| Planche 31 – Flèches du tumulus de Kersandy, Plouhinec, Finistère.....   | p. 62  |
| Planche 32 – Mobilier du tumulus de Kersandy, Plouhinec, Finistère.....  | p. 63  |
| Planche 33 – Mobilier du tumulus de Lescongar, Plouhinec, Finistère.....   | p. 65  |
| Planche 34 – Mobilier de la nécropole mégalithique du Souc’h, Plouhinec, Finistère.....  | p. 67  |
| Planche 35 – Flèches du tumulus de Cazin, Plouigneau, Finistère.....   | p. 69  |
| Planche 36 – Flèches du tumulus de Cazin, Plouigneau, Finistère.....   | p. 70  |
| Planche 37 – Mobilier du tumulus de Goarillac’h, Plounévez-Lochrist, Finistère.....  | p. 72  |
| Planche 38 – Flèches du tumulus de Kernonen, Plouvorn, Finistère.....  | p. 75  |
| Planche 39 – Flèches du tumulus de Kernonen, Plouvorn, Finistère.....  | p. 76  |
| Planche 40 – Mobilier du tumulus de Kernonen, Plouvorn, Finistère.....   | p. 77  |
| Planche 41 – Mobilier du tumulus de Keruzoret, Plouvorn, Finistère.....  | p. 79  |
| Planche 42 – Mobilier de la tombe de Lambader, Plouvorn, Finistère.....  | p. 81  |
| Planche 43 – Flèches du tumulus de Kerguévarec, Plouyé, Finistère.....   | p. 83  |
| Planche 44 – Mobilier du tumulus de Kerguévarec, Plouyé, Finistère.....  | p. 84  |
| Planche 45 – Mobilier campaniforme de la chambre D du cairn de Barnenez, Plouzéoc’h, Finistère.....  | p. 86  |
| Planche 46 – Mobilier du tumulus de Kermenhir, Poullan-sur-Mer, Finistère.....   | p. 89  |
| Planche 47 – Flèches mélangées des tumulus de Kervini Nord et Sud, Poullan-sur-Mer, Finistère.....   | p. 92  |
| Planche 48 – Poignards mélangés des tumulus de Kervini Nord et Sud et éclats de silex et de quartz du tumulus de Kervini Nord, Poullan-sur-Mer, Finistère..... | p. 93  |
| Planche 49 – Mobilier du tumulus de Lothéa, Quimperlé, Finistère.....  | p. 95  |
| Planche 50 – Mobilier du tumulus de Lothéa, Quimperlé, Finistère.....  | p. 96  |
| Planche 51 – Mobilier de la tombe de Limbabu / Creac’h-Morvan, Saint-Thégonnec, Finistère.....   | p. 98  |
| Planche 52 – Flèches de la tombe de Graeoc / Liorzou 2, Saint-Vougay, Finistère.....   | p. 100 |
| Planche 53 – Mobilier de la tombe de Graeoc / Liorzou 2, Saint-Vougay, Finistère.....  | p. 101 |
| Planche 54 – Flèche de la sépulture mégalithique en V du Run, Tréffiagat, Finistère.....   | p. 104 |
| Planche 55 – Mobilier campaniforme du dolmen de la Pierre couvretière, Ancenis, Loire-Atlantique.....  | p. 105 |
| Planche 56 – Flèche du dolmen de la Couronne-Blanche, Petit-Auverné, Loire-Atlantique.....   | p. 107 |
| Planche 57 – Mobilier de la tombe à couloir du Tumulus de La Motte, Pornic, Loire-Atlantique.....  | p. 109 |

|  |        |
|--|--------|
| Planche 58 – Mobilier du tumulus de la Fosse-Yvon, Beaumont-Hague, Manche.....   | p. 111 |
| Planche 59 – Mobilier campaniforme du cairn du Petit-Mont, Arzon, Morbihan.....  | p. 113 |
| Planche 60 – Flèches campaniformes de la collection Chaplain-Duparc.....   | p. 115 |
| Planche 61 – Mobilier campaniforme de la tombe à couloir de Coët-a-Tous / Mané-Gragueux, Carnac, Morbihan.....                             | p. 117 |
| Planche 62 – Mobilier campaniforme de la tombe à couloir de Kercado, Carnac, Morbihan.....   | p. 119 |
| Planche 63 – Mobilier campaniforme de la tombe à couloir de Kerlagat, Carnac, Morbihan.....  | p. 121 |
| Planche 64 – Mobilier campaniforme et Bronze ancien de la sépulture à entrée latérale de Kerlescan, Carnac, Morbihan.....                  | p. 123 |
| Planche 65 – Mobilier campaniforme et Bronze ancien de la tombe à couloir de La Rogarte, Carnac, Morbihan.....                             | p. 125 |
| Planche 66 – Flèche du dolmen de Mané-Roh-en-Tallec, Carnac, Morbihan.....   | p. 127 |
| Planche 67 – Flèches de la tombe à couloir d’Er-Mar, Crac’h, Morbihan.....   | p. 129 |
| Planche 68 – Flèches de la sépulture mégalithique coudée du Luffang, Crac’h, Morbihan.....   | p. 131 |
| Planche 69 – Flèches du tumulus de Coët-er-Gaff, Elven, Morbihan.....  | p. 133 |
| Planche 70 – Mobilier du tumulus de Coët-er-Gaff, Elven, Morbihan.....   | p. 134 |
| Planche 71 – Mobilier campaniforme de la sépulture mégalithique coudée du Goërem, Gâvres, Morbihan.....                                    | p. 136 |
| Planche 72 – Mobilier campaniforme du tumulus de Parc-Menhir / Kermario, Groix, Morbihan.....  | p. 138 |
| Planche 73 – Mobilier du tumulus de Cruguel, Guidel, Morbihan.....   | p. 140 |
| Planche 74 – Mobilier campaniforme de la sépulture à couloir et cellule latérale d’Er-Roh / Kermarker, La Trinité-sur-Mer, Morbihan.....   | p. 142 |
| Planche 75 – Mobilier de la tombe à couloir de Kervilor, La Trinité-sur-Mer, Morbihan.....   | p. 144 |
| Planche 76 – Mobilier campaniforme de l’allée couverte de Mané-Roullarde, La Trinité-sur-Mer, Morbihan.....                                | p. 146 |
| Planche 77 – Mobilier campaniforme du dolmen de Kercadoret, Locmariaquer, Morbihan.....  | p. 148 |
| Planche 78 – Mobilier campaniforme de la tombe à couloir de la Table des Marchands, Locmariaquer, Morbihan.....                            | p. 150 |
| Planche 79 – Mobilier du tumulus de Saint-Fiacre, Melrand, Morbihan.....   | p. 152 |
| Planche 80 – Mobilier campaniforme du dolmen de Beg-er-Lann / Fort-Bloqué, Ploemeur, Morbihan.....   | p. 154 |
| Planche 81 – Mobilier campaniforme du dolmen de Port-Féti’h / Runélen, Ploemeur, Morbihan.....   | p. 156 |
| Planche 82 – Flèches de la tombe à couloir et à chambres compartimentées de Saint-Adrien, Ploemeur, Morbihan.....                          | p. 158 |
| Planche 83 – Mobilier campaniforme du tertre tumulaire de Tuchenn-er-Hroëk, Ploemeur, Morbihan.....  | p. 160 |
| Planche 84 – Mobilier campaniforme de la tombe à couloir et à cellule latérale de Rondosse, Plouharnel, Morbihan.....                      | p. 162 |
| Planche 85 – Mobilier campaniforme de la tombe à couloir de Mané-Bras, Plouhinec, Morbihan.....  | p. 164 |
| Planche 86 – Flèche du deuxième dolmen de Mané-Meur, Quiberon, Morbihan.....   | p. 166 |
| Planche 87 – Mobilier campaniforme de l’allée couverte du Net / Clos-er-Bé, Saint-Gildas-de-Rhuys, Morbihan.....                           | p. 168 |
| Planche 88 – Mobilier campaniforme de la tombe à couloir de Mané-Han / Le Petit-Kerambel, Saint-Philibert, Morbihan.....                   | p. 170 |
| Planche 89 – Mobilier campaniforme de la tombe à couloir de Brehuidic, Sarzeau-Brillac, Morbihan.....                                      | p. 172 |
| Planche 90 – Mobilier du tumulus de Loucé, Loucé, Orne.....  | p. 174 |
| Planche 91 – Mobilier campaniforme de la tombe à couloir et à chambres compartimentées de la Pierre-Levée, Nieul-sur-l’Autize, Vendée..... | p. 176 |
| Planche 92 – Flèche de la tombe à couloir du Grand-Bouillac, Saint-Vincent-sur-Jard, Vendée.....   | p. 178 |
| Planche 93 – Mobilier du tumulus 31 de Lambourn, Lambourn, Berkshire, Angleterre.....  | p. 184 |
| Planche 94 – Flèches du tumulus de Cheesewring, Linkinhorne, Cornwall, Angleterre.....   | p. 186 |
| Planche 95 – Flèches du coffre de Botrea Hill, Sancreed, Cornwall, Angleterre.....   | p. 188 |
| Planche 96 – Flèches de la crémation de Tregulland Burrow, Treneglos, Cornwall, Angleterre.....  | p. 190 |
| Planche 97 – Mobilier du tumulus de Plym Valley / Deadman's Bottom, Langcombe, Devonshire, Angleterre.....                                 | p. 192 |
| Planche 98 – Mobilier du tumulus de Conygar Hill, Dorchester, Dorset, Angleterre.....  | p. 194 |
| Planche 99 – Flèche de la tombe 61 de Fordington Farm, Dorchester, Dorset, Angleterre.....   | p. 196 |
| Planche 100 – Mobilier de la tombe 1643 de Thomas Hardy School, Dorchester, Dorset, Angleterre.....  | p. 198 |
| Planche 101 – Flèche de la crémation 1 de Cowleaze, Winterbourne Steepleton, Dorset, Angleterre.....                                       | p. 200 |
| Planche 102 – Mobilier du tumulus de Wimborne St. Giles G9, Woodyates, Dorset, Angleterre.....   | p. 202 |
| Planche 103 – Mobilier de la tombe 137 de Mucking, Mucking, Essex, Angleterre.....   | p. 204 |
| Planche 104 – Flèches de l’inhumation 2752 d’Easton Lane, Winchester, Hampshire, Angleterre.....   | p. 207 |
| Planche 105 – Mobilier de l’inhumation 2752 d’Easton Lane, Winchester, Hampshire, Angleterre.....  | p. 208 |

|   |        |
|---|--------|
| Planche 106 – Mobilier de la ciste 1 d’Olchon Valley, Llanveynoe, Herefordshire, Angleterre. ....                                   | p. 210 |
| Planche 107 – Mobilier de la tombe de Wellington Quarry, Marden, Herefordshire, Angleterre. ....                                    | p. 212 |
| Planche 108 – Mobilier de la tombe de Tring 30, Tring, Hertfordshire, Angleterre. ....  | p. 214 |
| Planche 109 – Mobilier de la trouvaille de Nodgham, Carisbrooke, Isle of Wight, Angleterre. ....                                    | p. 216 |
| Planche 110 – Flèches du Tumulus de Chestnuts, Addington, Kent, Angleterre. ....  | p. 218 |
| Planche 111 – Mobilier de la tombe 6 de Lord of the Manor 1, Margate, Kent, Angleterre. ....  | p. 220 |
| Planche 112 – Mobilier de la tombe de QEQM Hospital 1, Margate, Kent, Angleterre. ....  | p. 222 |
| Planche 113 – Flèche de la tombe de QEQM Hospital 2, Margate, Kent, Angleterre. ....  | p. 224 |
| Planche 114 – Flèche du tumulus 1 d’Aldwincle, Aldwincle, Northamptonshire, Angleterre. ....  | p. 226 |
| Planche 115 – Mobilier de la tombe F 30012 du tumulus 1 de Raunds, Raunds, Northamptonshire, Angleterre. ....                       | p. 228 |
| Planche 116 – Mobilier en pierre de la tombe F 30426 du tumulus 1 de Raunds, Raunds, Northamptonshire, Angleterre. ....             | p. 231 |
| Planche 117 – Mobilier de la tombe F 30426 du tumulus 1 de Raunds, Raunds, Northamptonshire, Angleterre. ....                       | p. 232 |
| Planche 118 – Mobilier de la tombe F 47179 du tumulus 5 de Raunds, Raunds, Northamptonshire, Angleterre. ....                       | p. 234 |
| Planche 119 – Flèche de la tombe 1 du tumulus 290 de Letcombe Basset, Letcombe Basset, Oxfordshire, Angleterre. ....                | p. 236 |
| Planche 120 – Mobilier de la tombe de Summertown, Oxford, Oxfordshire, Angleterre. ....   | p. 238 |
| Planche 121 – Flèches de la tombe 203 de Barrow Hills, Radley, Oxfordshire, Angleterre. ....  | p. 240 |
| Planche 122 – Mobilier de la tombe 203 de Barrow Hills, Radley, Oxfordshire, Angleterre. ....                                       | p. 241 |
| Planche 123 – Mobilier de la tombe 950 de Barrow Hills, Radley, Oxfordshire, Angleterre. ....                                       | p. 243 |
| Planche 124 – Mobilier de la tombe 4660 de Barrow Hills, Radley, Oxfordshire, Angleterre. ....                                      | p. 245 |
| Planche 125 – Mobilier de la tombe 5274 de Barrow Hills, Radley, Oxfordshire, Angleterre. ....                                      | p. 247 |
| Planche 126 – Mobilier du tumulus 4a de Barrow Hills, Radley, Oxfordshire, Angleterre. ....   | p. 249 |
| Planche 127 – Mobilier de la tombe 1 du tumulus 15 de Barrow Hills, Radley, Oxfordshire, Angleterre. ....                           | p. 251 |
| Planche 128 – Flèche de la tombe II de Stanton Harcourt, Stanton Harcourt, Oxfordshire, Angleterre. ....                            | p. 253 |
| Planche 129 – Mobilier de la tombe de Sutton, Sutton, Suffolk, Angleterre. ....   | p. 255 |
| Planche 130 – Mobilier de la tombe de Ditchling Road, Brighton, Sussex, Angleterre. ....  | p. 257 |
| Planche 131 – Flèches de la tombe de l’archer d’Amesbury, Amesbury, Wiltshire, Angleterre. ....                                     | p. 259 |
| Planche 132 – Flèches de la tombe de l’archer d’Amesbury, Amesbury, Wiltshire, Angleterre. ....                                     | p. 260 |
| Planche 133 – Gobelets et mobilier en métal de la tombe de l’archer d’Amesbury, Amesbury, Wiltshire, Angleterre. ....               | p. 261 |
| Planche 134 – Silex taillés de la tombe de l’archer d’Amesbury, Amesbury, Wiltshire, Angleterre. ....                               | p. 262 |
| Planche 135 – Objets divers de la tombe de l’archer d’Amesbury, Amesbury, Wiltshire, Angleterre. ....                               | p. 263 |
| Planche 136 – Flèches et silex taillés de la tombe des archers de Boscombe, Amesbury, Wiltshire, Angleterre. ....                   | p. 265 |
| Planche 137 – Gobelets et objets en matière dure animale de la tombe des archers de Boscombe, Amesbury, Wiltshire, Angleterre. .... | p. 266 |
| Planche 138 – Mobilier de la tombe de l’archer de Stonehenge, Amesbury, Wiltshire, Angleterre. ....                                 | p. 268 |
| Planche 139 – Flèche du tumulus 37 d’Avebury, Avebury, Wiltshire, Angleterre. ....  | p. 270 |
| Planche 140 – Flèche du tumulus 46a d’Avebury, Avebury, Wiltshire, Angleterre. ....   | p. 272 |
| Planche 141 – Mobilier du tumulus de Morgan’s Hill / Bishop Cannings 28a, Bishop Cannings, Wiltshire, Angleterre. ....              | p. 274 |
| Planche 142 – Mobilier du tumulus de Roundway Hill G5b, Bishop Cannings, Wiltshire, Angleterre. ....                                | p. 276 |
| Planche 143 – Mobilier du tumulus de Roundway Hill G8, Bishop Cannings, Wiltshire, Angleterre. ....                                 | p. 278 |
| Planche 144 – Mobilier du tumulus de Snail Down, Tombe 19 / "Hunter’s Barrow", Collingbourne Kingston, Wiltshire, Angleterre. ....  | p. 280 |
| Planche 145 – Mobilier de la tombe de Durrington G67, Durrington, Wiltshire, Angleterre. ....                                       | p. 282 |
| Planche 146 – Mobilier de la tombe de Alton Parva / Fighealdean G26, Fighealdean, Wiltshire, Angleterre. ....                       | p. 284 |
| Planche 147 – Mobilier de la tombe de Monkton Farleigh 2 / Jug’s Grace, Monkton Farleigh, Wiltshire, Angleterre. ....               | p. 286 |
| Planche 148 – Mobilier de la tombe de Wanborough I / Pople Church / Aldbourne, Wanborough, Wiltshire, Angleterre. ....              | p. 288 |
| Planche 149 – Mobilier de la tombe de Wilsford G54 / Lake 21, Wilsford, Wiltshire, Angleterre. ....                                 | p. 290 |
| Planche 150 – Mobilier de la tombe de Winterbourne Monkton 9, Winterbourne Monkton, Wiltshire, Angleterre. ....                     | p. 292 |
| Planche 151 – Mobilier de la tombe de Winterslow Hut / Winterslow 3, Winterslow, Wiltshire, Angleterre. ....                        |        |

|   |        |
|---|--------|
| .....   | p. 294 |
| Planche 152 – Mobilier de la tombe de Bredon Hill, Bredon, Worcestershire, Angleterre. ....                                   | p. 296 |
| Planche 153 – Mobilier de la tombe à couloir de Creux-es-Faies, Saint-Peter-in-the-Wood, Guernsey, Iles anglo-normandes. .... | p. 298 |
| Planche 154 – Mobilier de l’allée couverte du Trépied, Saint-Saviour, Guernsey, Iles anglo-normandes. ....                    | p. 300 |
| Planche 155 – Mobilier du tumulus des Fouaillages, Vale, Guernsey, Iles anglo-normandes. ....                                 | p. 302 |
| Planche 156 – Mobilier du coffre mégalithique de Platte Mare, Vale, Guernsey, Iles anglo-normandes. ....                      | p. 304 |
| Planche 157 – Flèches de la tombe secondaire III de Bedd Emlyn, Clocaenog, Denbighshire, Pays de Galles. ....                 | p. 306 |
| .....   | p. 307 |
| Planche 158 – Mobilier de la tombe secondaire III de Bedd Emlyn, Clocaenog, Denbighshire, Pays de Galles. ....                | p. 309 |
| .....   | p. 311 |
| Planche 159 – Flèches de la crémation n° 3 de Cefn Goleu Cairn, Cefn Goleu, Flintshire, Pays de Galles. ....                  | p. 311 |
| Planche 160 – Mobilier du tumulus de Breach Farm, Llanbleddian, Glamorgan, Pays de Galles. ....                               | p. 313 |
| .....   | p. 315 |
| Planche 161 – Mobilier de la Crémation C du tumulus de Sutton 268’, Llandow, Glamorgan, Pays de Galles. ....                  | p. 315 |
| .....   | p. 317 |
| Planche 162 – Mobilier de l’Inhumation 1 du tumulus de Sutton 268’, Llandow, Glamorgan, Pays de Galles. ....                  | p. 317 |
| .....   | p. 319 |
| Planche 163– Flèches de la tombe de Gray Hill, Llanfair Discoed, Monmouthshire, Pays de Galles. ....                          | p. 319 |
| .....   | p. 320 |
| Planche 164 – Mobilier de la tombe de Cwm Car, Brecknock, Powys, Pays de Galles. ....   | p. 320 |
| .....   | p. 323 |
| Planche 165 – Flèches de la tombe de Twr Gwyn Mawr, Carno, Montgomeryshire, Pays de Galles. ....                              | p. 323 |
| .....   | p. 332 |
| Planche 166 – Flèches de la crémation primaire de Sarn-Y-Bryn-Caled, Welshpool, Powys, Pays de Galles. ....                   | p. 332 |
| .....   | p. 334 |
| Planche 167 – Flèches de la tombe de Stenilgård, Års, Års, Ålborg. ....   | p. 334 |
| .....   | p. 336 |
| Planche 168 – Mobilier de la tombe de Smørup, Brorstrup, Års, Ålborg. ....  | p. 336 |
| .....   | p. 338 |
| Planche 169 – Mobilier de la tombe de Halsmandbro II, Ejdrup, Års, Ålborg. ....   | p. 338 |
| .....   | p. 340 |
| Planche 170 – Flèche de la tombe de Lynnerup II, Skivum, Års, Ålborg. ....  | p. 340 |
| .....   | p. 341 |
| Planche 171 – Flèches de la couche 6 de la ciste de Blære, Års, Ålborg. ....  | p. 341 |
| .....   | p. 343 |
| Planche 172 – Mobilier de la couche 6 de la ciste de Blære, Års, Ålborg. ....   | p. 343 |
| .....   | p. 345 |
| Planche 173 – Mobilier du tumulus de Fandrup, Farsø, Gislum, Ålborg. ....   | p. 345 |
| .....   | p. 348 |
| Planche 174 – Mobilier du tumulus de Fredbjerg, Farsø, Gislum, Ålborg. ....   | p. 348 |
| .....   | p. 355 |
| Planche 175 – Mobilier de la tombe de Rold Mark, Rold, Hindsted, Ålborg. ....   | p. 355 |
| .....   | p. 357 |
| Planche 176 – Mobilier du tumulus 1 de Åle, Ranum, Slet, Ålborg. ....   | p. 357 |
| .....   | p. 359 |
| Planche 177 – Mobilier du tumulus 1 de Damgården IV, Søften, Vester-Lisbjerg, Århus. ....                                     | p. 359 |
| .....   | p. 362 |
| Planche 178 – Mobilier du tumulus de Dyrehavegård, Lyngby-Tårnbæk, Sokkelund, Copenhague. ....                                | p. 362 |
| .....   | p. 364 |
| Planche 179 – Mobilier du tumulus de Melbjerg høje / Stubdrup, Øster Brønderslev, Børglum, Hjørring. ....                     | p. 364 |
| .....   | p. 366 |
| Planche 180 – Mobilier du tumulus de Lem, Dronninglund, Hellevad, Hjørring. ....  | p. 366 |
| .....   | p. 370 |
| Planche 181 – Flèche du coffre de Sønderø Nørremark, Sønderø, Skovby, Odense. ....  | p. 370 |
| .....   | p. 372 |
| Planche 182 – Mobilier du tumulus de Thorsø Hede, Voldby, Djurs Nørre, Randers. ....  | p. 372 |
| .....   | p. 374 |
| Planche 183 – Mobilier du tumulus de Kjeldsminde, Årslev, Sønderhald, Randers. ....   | p. 374 |
| .....   | p. 376 |
| Planche 184 – Mobilier du tumulus de Lemmer, Lime, Sønderhald, Randers. ....  | p. 376 |
| .....   | p. 378 |
| Planche 185 – Mobilier de la tombe Bz d’Allestrup Vest, Vejlbj, Sønderhald, Randers. ....                                     | p. 378 |
| .....   | p. 380 |
| Planche 186 – Mobilier de la tombe Cn d’Allestrup Vest, Vejlbj, Sønderhald, Randers. ....                                     | p. 380 |
| .....   | p. 382 |
| Planche 187 – Mobilier de la tombe Eh d’Allestrup Vest, Vejlbj, Sønderhald, Randers. ....                                     | p. 382 |
| .....   | p. 384 |
| Planche 188 – Mobilier de la tombe A du tumulus 3 de Vittrup, Lindknud, Malt, Ribe. ....                                      | p. 384 |
| .....   | p. 386 |
| Planche 189 – Mobilier de la tombe GP de Solbakkegård IV, Bryndum, Skads, Ribe. ....  | p. 386 |
| .....   | p. 388 |
| Planche 190 – Mobilier de la tombe de Fredshavn, Vorbasse, Slaugs, Ribe. ....   | p. 388 |
| .....   | p. 390 |
| Planche 191 – Mobilier de la tombe C2 du tumulus de Vorbasse 6c, Vorbasse, Slaugs, Ribe. ....                                 | p. 390 |
| .....   | p. 392 |
| Planche 192 – Mobilier du tumulus de Vorbasse 20a, Vorbasse, Slaugs, Ribe. ....   | p. 392 |
| .....   | p. 394 |
| Planche 193 – Mobilier du tumulus 13 de Slavgård, Vorbasse, Slaugs, Ribe. ....  | p. 394 |
| .....   | p. 396 |
| Planche 194 – Mobilier du tumulus de Ål, Ål, Vester Horne, Ribe. ....   | p. 396 |
| .....   | p. 396 |
| Planche 195 – Mobilier de la tombe de l’homme du tumulus de Ulvehøj, Nørre Vium, Bølling, Ringkøbing. ....                    | p. 396 |
| .....   | p. 398 |
| Planche 196 – Mobilier de la tombe de Vester Egebjerg, Ejsing, Ginding, Ringkøbing. ....                                      | p. 398 |
| .....   | p. 400 |
| Planche 197 – Mobilier de la tombe de Kirkegårde, Assing, Hammerum, Ringkøbing. ....  | p. 400 |
| .....   | p. 402 |
| Planche 198 – Mobilier de la tombe A du tumulus 1 de Kvindvad, Sinding, Hammerum, Ringkøbing. ....                            | p. 402 |
| .....   | p. 404 |
| Planche 199 – Mobilier du tumulus 3 de Kvindvad, Sinding, Hammerum, Ringkøbing. ....  | p. 404 |
| .....   | p. 406 |
| Planche 200 – Flèches de la tombe B du tumulus 4 de Kvindvad, Sinding, Hammerum, Ringkøbing. ....                             | p. 406 |
| .....   | p. 408 |
| Planche 201 – Mobilier de la tombe de Nøvling Plantage, Vildbjerg, Hammerum, Ringkøbing. ....                                 | p. 408 |
| .....   | p. 410 |
| Planche 202 – Mobilier de la tombe F du tumulus 7 de Tingerdal, Borbjerg, Hammerum, Ringkøbing. ....                          | p. 410 |
| .....   | p. 412 |
| Planche 203 – Mobilier de la tombe C du tumulus 1 de Råbjerg Hede, Fovsing, Hjerem, Ringkøbing. ....                          | p. 412 |

|   |        |
|---|--------|
| Planche 204 – Mobilier du tumulus de Gudum, Gudum, Skodborg, Ringkøbing .....                           | p. 414 |
| Planche 205 – Mobilier du tumulus de Roesgård, Rom, Skodborg, Ringkøbing .....                          | p. 416 |
| Planche 206 – Mobilier de la tombe de Øster Herupgård, Dybe, Vandfuld, Ringkøbing .....                 | p. 418 |
| Planche 207 – Mobilier de la tombe de Rammedige, Ramme, Vandfuld, Ringkøbing .....                      | p. 420 |
| Planche 208 – Mobilier du tumulus 12 de Trust, Tvilum, Gjern, Skanderborg .....                         | p. 422 |
| Planche 209 – Mobilier de la tombe CS de Tvilum, Tvilum, Gjern, Skanderborg .....                       | p. 424 |
| Planche 210 – Mobilier de la tombe CT de Tvilum, Tvilum, Gjern, Skanderborg .....                       | p. 426 |
| Planche 211 – Mobilier de la tombe A de Karolinelund, Voel, Gjern, Skanderborg .....                    | p. 428 |
| Planche 212 – Mobilier de la tombe F de Karolinelund, Voel, Gjern, Skanderborg .....                    | p. 430 |
| Planche 213 – Mobilier de la tombe O de Vinding, Vinding, Tyrsting, Skanderborg .....                   | p. 432 |
| Planche 214 – Mobilier de la tombe 4 de Østbirk, Østbirk, Voer, Skanderborg .....                       | p. 434 |
| Planche 215 – Mobilier du tumulus de Plovstrup, Tørring, Vrads, Skanderborg .....                       | p. 436 |
| Planche 216 – Mobilier de la tombe de Ølmoose Huse, Haraldsted, Ringsted, Sorø .....                    | p. 438 |
| Planche 217 – Flèche de la ciste de Juelsberg, Avnslev, Vindinge, Svendborg .....                       | p. 440 |
| Planche 218 – Mobilier de la tombe N8 du tumulus de Visby, Visby, Hassing, Thisted .....                | p. 442 |
| Planche 219 – Mobilier de la tombe de Bjergby, Bjergby, Morsø Nørre, Thisted .....                      | p. 444 |
| Planche 220 – Mobilier de la tombe de Højsager, Bjergby, Morsø Nørre, Thisted .....                     | p. 446 |
| Planche 221 – Mobilier de la tombe de Trinddøjs, Lødderup, Morsø Sønder, Thisted .....                  | p. 448 |
| Planche 222 – Mobilier de la tombe A de Fjallerslev, Ovtrup, Morsø Sønder, Thisted .....                | p. 450 |
| Planche 223 – Mobilier du tumulus de Rakkeby Hede, Rakkeby, Morsø Sønder, Thisted .....                 | p. 452 |
| Planche 224 – Mobilier de la tombe A de Odby, Odby, Refs, Thisted .....                                 | p. 454 |
| Planche 225 – Mobilier de la tombe de Tåbel Renseanlæg, Vestervig, Refs, Thisted .....                  | p. 456 |
| Planche 226 – Mobilier de la tombe C de Vestervig, Vestervig, Refs, Thisted .....                       | p. 458 |
| Planche 227 – Mobilier de la tombe de Ellidsbøl, Vust, Vester Han, Thisted .....                        | p. 460 |
| Planche 228 – Mobilier du tumulus de Løsning, Hatting, Vejle, Hedensted .....                           | p. 462 |
| Planche 229 – Mobilier du tumulus de Daugbjerg, Daugbjerg, Fjends, Viborg .....                         | p. 464 |
| Planche 230 – Mobilier du tumulus de Kjærgård, Fly, Fjends, Viborg .....                                | p. 466 |
| Planche 231 – Mobilier du tumulus de Koberup, Koberup, Fjends, Viborg .....                             | p. 468 |
| Planche 232 – Mobilier de la tombe de Tastum, Koberup, Fjends, Viborg .....                             | p. 470 |
| Planche 233 – Mobilier de la tombe de Hald By, Ørslevkloster, Fjends, Viborg .....                      | p. 472 |
| Planche 234 – Mobilier du tumulus de Vridsted, Vridsted, Fjends, Viborg .....                           | p. 474 |
| Planche 235 – Mobilier du tumulus de Nissum, Åsted, Harre, Viborg .....                                 | p. 476 |
| Planche 236 – Mobilier de la tombe A de Hvinningdal III, Balle, Hids, Viborg .....                      | p. 479 |
| Planche 237 – Mobilier de la tombe B de Hvinningdal III, Balle, Hids, Viborg .....                      | p. 481 |
| Planche 238 – Mobilier du tumulus de Grove, Brøndum, Hindborg, Viborg .....                             | p. 483 |
| Planche 239 – Mobilier de la tombe centrale du tumulus de Tolstrup, Dølby, Hindborg, Viborg .....       | p. 485 |
| Planche 240 – Mobilier de la tombe centrale du tumulus de Savstrupgård, Oddense, Hindborg, Viborg ..... | p. 487 |
| Planche 241 – Mobilier de la tombe C du tumulus de Bøgeskov, Gullev, Houlbjerg, Viborg .....            | p. 489 |
| Planche 242 – Mobilier de la tombe centrale du tumulus de Kistrup, Løvel, Nørlyng, Viborg .....         | p. 491 |
| Planche 243 – Mobilier du tumulus de Rærup, Grinderslev, Nørre, Viborg .....                            | p. 493 |
| Planche 244 – Mobilier du tumulus de Puushøi, Thise, Nørre, Viborg .....                                | p. 495 |
| Planche 245 – Mobilier du tumulus de Sønder Andrup, Ramsing, Rødding, Viborg .....                      | p. 497 |