Ecole Pratique des Hautes Etudes
Mention « Histoire, texte et documents »
Ecole Doctorale 476

UMR 8210 AnHiMA

DU STATÈRE AU SESTERCE.
ROME ET LA GAULE SEPTENTRIONALE ET ORIENTALE
(150 AV. J.-C. – 50 AP. J.-C.)

Volume 2 – Catalogues et annexe

Thèse de doctorat présentée par

Stéphane MARTIN

Discipline : Archéologie des périodes historiques

Sous la direction de M. Michel REDDÉ, directeur d'études,
et de M. Michel AMANDRY, directeur d'études

Membres du jury :

M. Michel AMANDRY, directeur d'études, Ecole Pratique des Hautes Etudes

M. Jérôme FRANCE, professeur, Université Bordeaux III

Mme Katherine GRUEL, directeur de recherches, CNRS

M. Colin HASELGROVE, professeur, Leicester University

M. Michel REDDÉ, directeur d'études, Ecole Pratique des Hautes Etudes

M. Arnaud SUSPÈNE, professeur, Université d'Orléans

Thèse soutenue publiquement à Paris, le 30 novembre 2013

DU STATÈRE AU SESTERCE.
ROME ET LA GAULE
SEPTENTRIONALE ET ORIENTALE
(150 AV. J.-C. – 50 AP. J.-C.)

Volume 2 – Catalogues et annexe

Thèse de doctorat présentée par

Stéphane MARTIN

Discipline : Archéologie des périodes historiques

Sous la direction de M. Michel REDDÉ et de M. Michel AMANDRY

Ecole Pratique des Hautes Etudes

Paris, 2013

Sommaire du volume 2

Sommaire du volume 2 3

1. Présentation de la base de donnée 5

2. Catalogue des ensembles stratifiés 9

2.1 Organisation du catalogue 9

2.2 La Gaule Belgique (B-) 11

2.3 La Gaule Lyonnaise (L-) 215

2.4 La Germania magna (G-) 294

2.5 La Rhétie (R-) 320

2.6 Listes des ensembles stratifiés 322

3. Catalogue des dépôts 327

3.1 Organisation du catalogue 327

3.2 Les dépôts 329

3.3 Listes des dépôts par période de déposition 375

4. Annexe 1 377

Tables des matières détaillée du volume 2 395

1. Présentation de la base de donnée

Dans le chap. 1 du vol. 1, nous rappelions les trois conditions pour qu'une monnaie fût enregistrée : une localisation précise ; une datation précise du contexte stratigraphique ; une identification suffisante. Ces trois exigences ont présidé à l'organisation de la « Base Contextes », et les différentes tables cherchent à y répondre :

- bonne localisation dans l'espace : table « Site » (secondairement tables « Ensemble » et « Structure », pour une localisation sur le site même) ;
- localisation dans le temps : table « Ensemble » ;
- identification des monnaies : tables « Type » et « Monnaie. »

Bien que la localisation dans le temps soit souvent plus imprécise, la « Base Dépôts » répond aux mêmes exigences et possède donc une structure parallèle. Elle partage avec la « Base Contextes » les tables « Site » et « Type » (fig. A).

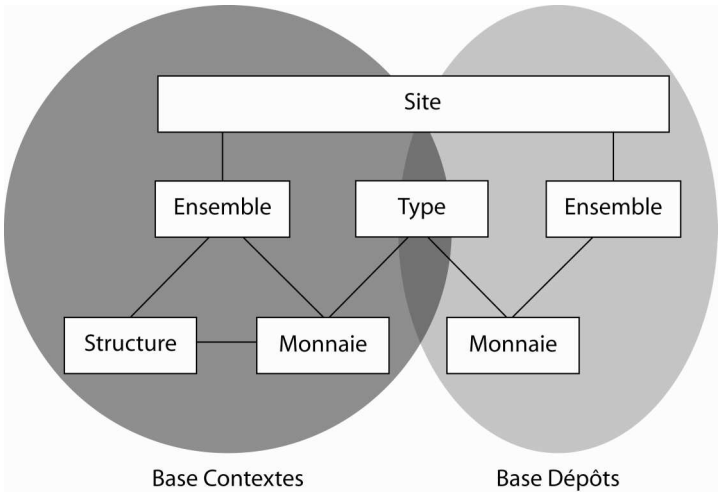

Figure A : schéma simplifié du fonctionnement de la base de données

On trouvera dans les lignes qui suivent une présentation détaillée de chaque table de la « Base contextes ».

- « Site » : chaque site archéologique possède une fiche, avec un identifiant unique, les informations historiques disponibles (cité, province, nature de l'occupation, éventuellement début et fin de l'occupation) et surtout les informations nécessaires à sa localisation géographique (nom du lieu-dit, nom de la commune, coordonnées

géographiques ; étant donné l'étendue de la zone étudiée, qui implique la réalisation de cartes à petite échelle, il n'a pas semblé nécessaire d'enregistrer les coordonnées à un niveau plus détaillé que la commune).

- « Ensemble » : à chaque site correspondent un ou plusieurs ensembles, qui possèdent chacun une fiche dans la table « Ensemble ». Tous les ensembles ont en commun de représenter une phase d'occupation d'un site, datée par le mobilier ou la stratigraphie. Mais en raison des différences entre les nombreuses publications dépouillées, tous les ensembles ne recouvrent pas exactement la même réalité. En effet, certains sites, très étendus, sont publiés secteur par secteur. Un secteur peut même faire l'objet de plusieurs fouilles et de plusieurs publications successives. D'autres font l'objet de synthèses et le mobilier des différents secteurs est rassemblé au sein de différentes phases, qui s'appliquent à l'ensemble du site. D'autres sites encore sont publiés de façon très partielle et l'on ne peut que glâner des contextes épars correspondant au remplissage de différentes structures archéologiques. Ceci explique que nous ayons choisi le terme d'ensemble, qui nous a semblé plus neutre, plutôt que celui de contexte, qui tend à désigner plus précisément le contexte strictement stratigraphique (que nous avons documenté dans la table « Structure »). Au-delà de la diversité de la documentation, nous nous en sommes tenu à un principe : autant que possible, nous avons enregistré séparément les différents secteurs d'un même site, même si les phases d'occupation sont les mêmes. Sur l'*oppidum* de Bibracte, par ex., les différentes fouilles publiées ont porté sur des zones diverses (principalement : porte et remparts, fontaine, habitat aristocratique, zone artisanale), dont les différentes phases sont souvent synchrones. Nous avons choisi de ne pas les regrouper à l'enregistrement, afin de garder la possibilité d'une étude plus fine. Rien n'exclut en effet un usage de la monnaie différent entre le secteur artisanal et l'habitat privilégié d'un même site. Pour un certain nombre d'analyses ne nécessitant pas une telle précision, les contextes d'une même période seront agglomérés.

  La table inclut également des informations sur le type d'occupation du secteur considéré, à la période considérée, ainsi que des précisions sur la datation : outre les *termini post* et *ante quos*, la présence éventuelle d'une datation dendrochronologique, le rôle des monnaies dans la datation de l'ensemble et le degré de fiabilité de la datation. Nous avons attribué trois degrés de fiabilité (peu fiable, fiable et très fiable) ; un excès de raffinement nous semblait inutile. Le degré « très fiable » a été donné aux ensembles qui possèdent un calage précis en chronologie absolue, dû à la présence de dates dendrochronologiques ou à la possibilité de faire le lien avec les sources littéraires (par ex. le siège d'Alésia). Le degré « peu fiable » caractérise les ensembles datés anciennement, pour lesquels la publication ne permet pas de révision, ou qui offre des discordances manifestes dans le mobilier (par ex. des intrusions non relevées). Les ensembles « fiables » (la très grande majorité) sont

ceux dont la datation paraît raisonnable et en accord avec l'état actuel de nos connaissances.

- « Structure » : cette table n'a pas pu être remplie systématiquement, car les publications ne le permettent pas toujours. Elle permet d'enregistrer, pour un ensemble donné, dans quel(s) type(s) de structure ont été découvertes les monnaies : structures fossoyées (fosse, fossé, trou de poteau), couches (d'occupation, de sol, de remblai) ou autres (structures maçonnées par ex.). Ce genre d'informations est souvent utilisé pour déterminer s'il s'agit d'un contexte de déposition primaire ou secondaire : ainsi, les remblais sont systématiquement considérés comme dépôts secondaires, tandis que les sols ou les couches d'occupation sont des dépôts primaires. Même si elle a une réalité, cette distinction nous semble trop schématique : pourquoi n'y aurait-il pas de déposition secondaire dans des sols et primaire dans des remblais ? De plus, ce qui est vrai pour la céramique ne l'est pas forcément pour les monnaies. On peut très bien imaginer la perte de monnaies dans des remblais en cours de formation ; la déposition est alors primaire, même si le reste du mobilier est largement rapporté et résiduel. Pour cette raison, et parce qu'il permet une étude plus fine des processus de déposition, nous avons choisi de ne pas nous appuyer sur la distinction primaire/secondaire, mais d'enregistrer simplement les types de structures.
- « Type » : on y trouve une fiche par série monétaire, regroupant les informations typologiques essentielles. Ceci permettait d'optimiser à la fois la vitesse de saisie des informations et leur homogénéité. Le choix des séries restait évidemment le nôtre et il nous a parfois semblé judicieux de grouper des pièces ayant des références typologiques différentes, mais appartenant de manière évidente à la même période d'émission (par ex., les bronzes à l'aigle dit « carnutes », LT 6108-6147), parfois de dissocier différentes classes de la même série (par ex. pour la série Scheers 162, à légende *A. HIRTIVS* ou *CARRINAS*). Le choix s'est fait aussi en fonction de la qualité des informations bibliographiques (il est parfois impossible de distinguer les différentes classes d'une série, quand bien même elles ont une chronologie différente) et de notre stratégie de recherche, puisque l'on pouvait craindre qu'un éclatement typologique trop important complique et brouille l'analyse. La pauvreté typologique des monnayages romains en bronze a facilité la tâche. Les monnaies romaines en argent ont été enregistrées par dénomination et par émetteur, sans référence en type (lorsque ce dernier était connu, il est indiqué dans la table « Monnaie » pour la pièce correspondante).
- « Monnaie » : les monnaies sont enregistrées par ensemble. Chaque pièce possède sa propre fiche, où on retrouve au minimum le type monétaire (répertorié dans la table « Type ») auquel elle appartient. La table « Monnaie » dispose également de toutes les rubriques pour décrire intégralement une pièce (n° d'inventaire archéologique, métrologie,

description des droit et revers, pouvoir émetteur, atelier, datation, référence typologique) et les déformations subies après la frappe (au premier rang desquelles les contremarques).

2. Catalogue des ensembles stratifiés

2.1 Organisation du catalogue

Le catalogue est organisé de manière hiérarchisée, suivant trois niveaux :

- la province : nous avons retenu ici les provinces dans leur extension augustéenne, à savoir, dans l'ordre de présentation du catalogue :
    a. la Gaule Belgique (code B) ;
    b. la Gaule Lyonnaise (code L) ;
    c. la *Germania magna*, c'est-à-dire la rive droite du Rhin (code R) ;
    d. la Rhétie (code R).
- les sites : à l'intérieur de chaque ensemble provincial, chaque site est identifié par un code à trois chiffres (de 001 à n). Les sites sont classés par ordre alphabétique, en suivant le nom usuel, et non le nom de la commune.
- les ensembles : à l'intérieur de chaque site, chaque ensemble est identifié par un code à deux chiffres (de 01 à n). Lorsque cela est possible, les ensembles sont regroupés par secteur, puis par ordre chronologique croissant.

Les identifiants sont composés, pour les sites, du code de la province suivi du numéro de site, séparés par un tiret (par ex., B-001), et pour les ensembles, du code de site suivi du numéro d'ensemble, séparés par un tiret (par ex., B-001-01).

Pour chaque site, nous donnons :

- le nom de la commune actuelle, suivi du pays (BE = Belgique ; CH = Suisse ; DE = Allemagne ; FR = France ; LU = Luxembourg ; NL = Hollande) ;
- le nom de la cité antique lorsqu'elle est connue : nous avons suivi les attributions usuelles pour l'époque romaine, qui sont parfois différentes des attributions pour la protohistoire ;
- la province : nous indiquons ici le nom de la province de rattachement *après* la réorganisation de Domitien et la création des provinces de Germanie supérieure et inférieure. Il nous a semblé que ce renseignement permettra au lecteur de mieux situer chaque site à l'intérieur de la Gaule Belgique ;
- les travaux dépouillés, classés par ordre chronologique croissant ;
- lorsque cela s'avérait nécessaire, des remarques.

Pour chaque ensemble, on trouvera :

- le type d'occupation du secteur, à la période étudiée ;
- le *terminus post quem* du contexte (abrégé TPQ) ;
- le *terminus ante quem* du contexte (abrégé TAQ) ;

- lorsqu'il y en a, les datations dendrochronologiques disponibles, en années calendaires ;
- le nombre de monnaies enregistrées dans la « Base Contextes » : En raison de la taille du corpus (plusieurs milliers de monnaies), on ne trouvera pas ici de catalogue détaillé pour la composition de chaque ensemble ;
- la fiabilité du contexte, avec trois degrés possibles : peu fiable ; fiable ; très fiable ;
- le statut de la documentation : publiée ou inédite ;
- lorsque cela s'avérait nécessaire, des remarques.

Les références bibliographiques renvoient à la bibliographie placée à la fin du vol. 1.

2.2 La Gaule Belgique (B-)

B-001 : Acy-Romance

Commune : Acy-Romance, FR

Cité : Rèmes

Province : Gaule Belgique

Bibliographie : Lambot, Méniel 1993 ; Lambot et al. 1994 ; Lambot, Friboulet 1996 ; Pion 1996 ; Friboulet 1997 ; Lambot, Méniel 2000 ; Lambot 2002.

Remarques : pour le village, le dépouillement s'est principalement fondé sur Lambot 2002.

B-001-01 (Agglomération, phase 2)

Type d'occupation : Habitat ; Artisanat ; Sanctuaire

TPQ : -150

TAQ : -130/-120

Nombre de monnaies : 6

Fiabilité du contexte : Fiable

Publié : Oui

B-001-02 (Agglomération, phase 3)

Type d'occupation : Habitat ; Artisanat ; Sanctuaire

TPQ : -130

TAQ : -110

Nombre de monnaies : 13

Fiabilité du contexte : Fiable

Publié : Oui

B-001-03 (Agglomération, phase 4/5)

Type d'occupation : Habitat ; Artisanat ; Sanctuaire

TPQ : -110

TAQ : -70

Nombre de monnaies : 26

Fiabilité du contexte : Fiable

Publié : Oui

B-001-04 (Agglomération, phase 6)

Type d'occupation : Habitat ; Artisanat ; Sanctuaire

TPQ : -70

TAQ : -50/-40

Nombre de monnaies : 2

Fiabilité du contexte : Fiable

Publié : Oui

B-001-05 (Agglomération, phase 8)

Type d'occupation : Habitat ; Artisanat ; Sanctuaire

TPQ : -30

TAQ : 20

Nombre de monnaies : 5

Fiabilité du contexte : Fiable

Publié : Oui

Remarques : monnaies romaines mentionnées dans Lambot, Friboulet 1996 ; dans Lambot 2002, le Scheers 146 est donné à la phase 6, alors que son association avec un *RPC* 509 le place au mieux à la phase 8, comme c'est le cas dans Lambot, Friboulet 1996.

B-001-06 (Nécropole, phase 4)

Type d'occupation : Funéraire

TPQ : -110

TAQ : -90

Nombre de monnaies : 7

Fiabilité du contexte : Fiable

Publié : Oui

B-001-07 (Nécropole, phase 5)

Type d'occupation : Funéraire

TPQ : -90

TAQ : -70

Nombre de monnaies : 10

Fiabilité du contexte : Fiable

Publié : Oui

B-001-08 (Nécropole, phase 6)

Type d'occupation : Funéraire

TPQ : -70

TAQ : -50

Nombre de monnaies : 3

Fiabilité du contexte : Fiable

Publié : Oui

B-001-09 (Nécropole, phase 7)

Type d’occupation : Funéraire

TPQ : -50

TAQ : -30

Nombre de monnaies : 1

Fiabilité du contexte : Fiable

Publié : Oui

B-001-10 (Centre communautaire, La Tène D1)

Type d’occupation : Sanctuaire ; Bâtiment public ; Structures fossoyées

TPQ : -130

TAQ : -80

Nombre de monnaies : 5

Fiabilité du contexte : Fiable

Publié : Oui

Remarques : d'après Lambot, Méniel 2000 (p. 27-28 et 50-52), complété par Lambot, Méniel 1993 pour le TP 253.

B-002 : Aéroport Lorraine

Commune : Liéhon, FR

Cité : Médiomatriques

Province : Gaule Belgique

Bibliographie : Laffite *et al.* 2005.

B-002-01 (Aedificium 2)

Type d'occupation : Habitat

TPQ : 20/30

TAQ : 40/50

Nombre de monnaies : 1

Fiabilité du contexte : Fiable

Publié : Non

Remarques : Le rapport parle, à la p. 36, d'un as de Tibère frappé à Lyon entre 14 et 20.

B-003 : Amiens

Commune : Amiens, FR

Cité : Ambiens

Province : Gaule Belgique

Bibliographie : Massy, Molière 1978 ; Bayard, Massy 1979 ; Molière 1980 ; Pichon 2009 ; Binet 2010.

B-003-01 (Renancourt, rue Haute des Champs, fosse 1062)

Type d'occupation : Structures fossoyées

TPQ : -25/-20

TAQ : -15/-10

Nombre de monnaies : 3

Fiabilité du contexte : Fiable

Publié : Oui

Remarques : nous avons retenu la datation proposée par Hanut 2004a. Pichon 2009 précise que deux des monnaies sont des Scheers 389-390.

B-003-02 (Square Jules Bocquet, phase I)

Type d'occupation : Structures fossoyées

TPQ : -20

TAQ : -10

Nombre de monnaies : 3

Fiabilité du contexte : Fiable

Publié : Oui

B-003-03 (Square Jules Bocquet, phase II)

Type d'occupation : Voie ; Structures fossoyées

TPQ : -10

TAQ : 10/15

Nombre de monnaies : 6+

Fiabilité du contexte : Fiable

Publié : Oui

Remarques : Les monnaies sont données dans une note, qui dit qu'il y a de "nombreux as", mais ne donne le détail que pour trois : le rapport est donc clairement en faveur des monnaies romaines. La monnaie de Tibère datée de 12/17 a été interprétée comme un Lyon II.

L'absence de sigillée sud-gauloise et la seule présence, pour la sigillée italique, de coupes Consp. 22 (dont 2 estampillées Ateius) nous incite à placer le TAQ plutôt vers 10/15 que vers 15/20.

B-003-04 (Square Jules Bocquet, phase III)

Type d'occupation : Voie ; Bâtiment public ;

TPQ : 10/15

TAQ : 50/60

Nombre de monnaies : 1

Fiabilité du contexte : Fiable

Publié : Oui

B-003-05 (Gare routière, fosse 32)

Type d'occupation : Habitat ; Voie ; Structures fossoyées

TPQ : -10

TAQ : 20

Nombre de monnaies : 1

Fiabilité du contexte : Peu fiable

Publié : Oui

Remarques : La datation ne repose que sur une estampille italique (PRINCEPS) et sur la monnaie.

B-003-06 (Multiplexe Gaumont, phase 2)

Type d'occupation : Habitat ; Voie ; Structures fossoyées

TPQ : 20

TAQ : 40

Nombre de monnaies : 1

Fiabilité du contexte : Fiable

Publié : Oui

B-003-07 (Multiplexe Gaumont, phase 4)

Type d'occupation : Habitat ; Voie ; Structures fossoyées

TPQ : 60

TAQ : 70

Nombre de monnaies : 2

Fiabilité du contexte : Fiable

Publié : Oui

Remarques : Pour la parcelle 10/11, c'est la monnaie de Néron qui date l'état de 65/70.

B-003-08 (Palais des Sports, état I)

Type d'occupation : Habitat ; Structures fossoyées

TPQ : 1

TAQ : 50

Nombre de monnaies : 6

Fiabilité du contexte : Fiable

Publié : Oui

Remarques : la fosse 21182 est datée plus précisément de 10/30.

B-003-09 (Palais des Sports, maison 1, état II)

Type d'occupation : Habitat

TPQ : 50

TAQ : 60

Nombre de monnaies : 1

Fiabilité du contexte : Fiable

Publié : Oui

B-003-10 (Palais des Sports, maison 2, mise en place de l'état III)

Type d'occupation : Habitat

TPQ : 50

TAQ : 60

Nombre de monnaies : 1

Fiabilité du contexte : Fiable

Publié : Oui

Remarques : la datation de la mise en place repose sur un bol et sur la séquence stratigraphique.

B-003-11 (Palais des Sports, maison 3, secteur 1, période 1)

Type d'occupation : Habitat

TPQ : 50

TAQ : 80

Nombre de monnaies : 1

Fiabilité du contexte : Fiable

Publié : Oui

Remarques : la monnaie vient de la mise en place de l'état.

B-004 : Arras

Commune : Arras, FR

Cité : Atrébates

Province : Gaule Belgique

Bibliographie : Jacques 1983 ; Jacques, Tuffreau-Libre 1985 ; Delmaire *et al.* 1994 ; Tuffreau-Libre, Jacques 1999 ; Jacques, Prilaux 2003 ; Chaindron, Dubois 2004 ; Delmaire *et al.* 2006.

B-004-01 (Actiparc, fortin)

Type d'occupation : Camp

TPQ : -50/-40

TAQ : 10/20

Nombre de monnaies : 8

Fiabilité du contexte : Fiable

Publié : Oui

Remarques :

B-004-02 (Baudimont, fosse G.91-F81)

Type d'occupation : Stockage

TPQ : -15

TAQ : 5

Nombre de monnaies : 2

Fiabilité du contexte : Fiable

Publié : Oui

B-004-03 (Baudimont II, phase I)

Type d'occupation : Indéterminé

TPQ : -20

TAQ : 10

Nombre de monnaies : 151

Fiabilité du contexte : Fiable

Publié : Oui

B-004-04 (Baudimont II, phase IIa)

Type d'occupation : Indéterminé

TPQ : 10

TAQ : 20

Nombre de monnaies : 9

Fiabilité du contexte : Fiable

Publié : Oui

B-004-05 (Baudimont II, phase IIb)

Type d'occupation : Indéterminé ; ;

TPQ : 10/20

TAQ : 70

Nombre de monnaies : 32

Fiabilité du contexte : Fiable

Publié : Oui

B-004-06 (Voie Notre-Dame de Lorette)

Type d'occupation : Artisanat

TPQ : -5/-1

TAQ : 15/20

Nombre de monnaies : 2

Fiabilité du contexte : Fiable

Publié : Oui

B-004-07 (Conseil général, fin d'activité de la carrière)

Type d'occupation : Industrie

TPQ : 40

TAQ : 50

Nombre de monnaies : 1

Fiabilité du contexte : Fiable

Publié : Oui

Remarques : carrière d'extraction de craie. Le contexte est daté de l' « époque claudienne ».

B-005 : Asberg

Commune : Moers, DE

Province : Germanie Inférieure

Bibliographie : Rasbach 1997.

B-005-01 (Nécropole nord, phase 2)

Type d'occupation : Inhumations

TPQ : 30

TAQ : 60

Nombre de monnaies : 3

Fiabilité du contexte : Fiable

Publié : Oui

Remarques : 14 tombes.

B-005-02 (Nécropole nord, phase 3)

Type d'occupation : Inhumations

TPQ : 60

TAQ : 90

Nombre de monnaies : 2

Fiabilité du contexte : Fiable

Publié : Oui

Remarques : 20 tombes.

B-006 : Augst

Commune : Augst, CH

Cité : Rauraques

Province : Germanie Supérieure

Bibliographie : Laur-Belart 1959 ; Tomasevic 1974 ; Steiger *et al.* 1977 ; Furger 1988 ; Vogel Müller 1989 ; Deschler-Erb *et al.* 1991 ; Furger, Deschler-Erb 1992 ; Peter 2001 ; Schatzmann 2003 ; Schwarz 2004 ; Fünfschilling 2006 ; Asal 2007 ; Fischer 2008 ; Schmid 2008 ; Annmann, Schwarz 2011 ; Straumann 2011.

B-006-01 (Kastelenplateau, Insula 2, phase 1.4)

Type d'occupation : Habitat moyen

TPQ : 30/40

TAQ : 60/70

Nombre de monnaies : 12

Fiabilité du contexte : Fiable

Publié : Oui

B-006-02 (Kastelenplateau, Insula 2, phases 1.6-1.7)

Type d'occupation : Habitat moyen

TPQ : 60/70

TAQ : 80

Nombre de monnaies : 3

Fiabilité du contexte : Fiable

Publié : Oui

Remarques : le contexte est fiable, mais les monnaies viennent sûrement de la couche de destruction de l'horizon précédent (phase 1.4), qui a servi à faire le remblais.

B-006-03 (Kastelenplateau, Insula 5, phase 1.4)

Type d'occupation : Habitat moyen

TPQ : 30/40

TAQ : 60/70

Nombre de monnaies : 2

Fiabilité du contexte : Fiable

Publié : Oui

B-006-04 (Kastelenplateau, Insulae 2/5, rues, phase 1.4)

Type d'occupation : Voie ; Habitat

TPQ : 30/40

TAQ : 60/70

Nombre de monnaies : 1

Fiabilité du contexte : Fiable

Publié : Oui

B-006-05 (Insula 5/9, Phase 2)

Type d'occupation : Zone de rejets

TPQ : 10/20

TAQ : 50/60

Nombre de monnaies : 2

Fiabilité du contexte : Fiable

Publié : Oui

B-006-06 (Insula 18, dépôt, FK X02820)

Type d'occupation : Dépôt ; Habitat ; Voie

TPQ : 40

TAQ : 50

Nombre de monnaies : 10

Fiabilité du contexte : Très fiable

Publié : Oui

Remarques : la céramique confirme la datation de la monnaie terminale.

B-006-07 (Insula 22, Strasse, Schicht 15)

Type d'occupation : Voie ; Habitat

TPQ : 20

TAQ : 50

Nombre de monnaies : 1

Fiabilité du contexte : Fiable

Publié : Oui

Remarques : la couche précédente est datée de l'augustéen tardif. Dans la couche 15, on note la première apparition de la sigillée sud-gauloise, avec une forme datée de Claude.

B-006-08 (Insula 23, Schicht 16)

Type d'occupation : Artisanat

TPQ : 30

TAQ : 45

Nombre de monnaies : 2

Fiabilité du contexte : Peu fiable

Publié : Oui

Remarques : pièce avec un four ; mais était-ce la fonction première ?

B-006-09 (Insula 25/31, unterste Horizont)

Type d'occupation : Habitat

TPQ : -6

TAQ : 15

Dendrochronologie : -6

Nombre de monnaies : 1

Fiabilité du contexte : Très fiable

Publié : Oui

B-006-10 (Insula 25/31, zweiunterste Horizont)

Type d'occupation : Habitat

TPQ : 15

TAQ : 40

Nombre de monnaies : 1

Fiabilité du contexte : Fiable

Publié : Oui

B-006-11 (Insula 31 "Nordwestecke" 1961, Hausinneres, Schicht 11)

Type d'occupation : Habitat

TPQ : 15

TAQ : 35

Nombre de monnaies : 1

Fiabilité du contexte : Fiable

Publié : Oui

Remarques : « *untere Kulturschicht* ».

B-006-12 (Insula 31 "Nordwestecke" 1961, Hausinneres, Schicht 8)

Type d'occupation : Habitat

TPQ : 20

TAQ : 70

Nombre de monnaies : 3

Fiabilité du contexte : Fiable

Publié : Oui

Remarques : remblais, matériel mélangé.

B-006-13 (Insula 31 "Nordwestecke" 1961, Hausinneres, Schicht 9)

Type d'occupation : Habitat

TPQ : 20

TAQ : 50

Nombre de monnaies : 9

Fiabilité du contexte : Fiable

Publié : Oui

B-006-14 (Insula 31 "Nordwestecke" 1961, östlich des Hauses, Schicht 10)

Type d'occupation : Habitat

TPQ : 10

TAQ : 40

Nombre de monnaies : 2

Fiabilité du contexte : Fiable

Publié : Oui

Remarques : *Füllschicht*, qui semble avoir fonctionné comme sol ; le matériel est tardo-augustéen pour l'essentiel, mais la position stratigraphique oblige à le dater plus tardivement.

B-006-15 (Insula 31 "Nordwestecke" 1961, östlich des Hauses, Schicht 11)

Type d'occupation : Habitat

TPQ : 15

TAQ : 35

Nombre de monnaies : 2

Fiabilité du contexte : Fiable

Publié : Oui

B-006-16 (Insula 31 "Nordwestecke" 1961, östlich des Hauses, Schicht 7-8)

Type d'occupation : Habitat

TPQ : 40

TAQ : 60

Nombre de monnaies : 3

Fiabilité du contexte : Fiable

Publié : les monnaies viennent du *Fundkomplex* 316 ; mais le texte ne dit pas si ce *Fundkomplex* appartient à la couche 7 (remblais) ou à la couche 8 (sol d'occupation).

B-006-17 (Insula 31 "Nordwestecke" 1961, östlich des Hauses, Schicht 9)

Type d'occupation : Habitat

TPQ : 40

TAQ : 45

Nombre de monnaies : 1

Fiabilité du contexte : Fiable

Publié : Oui

B-006-18 (Insula 31 "Nordwestecke" 1961, Porticus, Schicht 4)

Type d'occupation : Habitat ; Voie

TPQ : 50

TAQ : 70

Nombre de monnaies : 1

Fiabilité du contexte : Fiable

Publié : Oui

B-006-19 (Insula 31 "Nordwestecke" 1961, Porticus, Schicht 8)

Type d'occupation : Habitat ; Voie

TPQ : 1

TAQ : 30/50

Nombre de monnaies : 1

Fiabilité du contexte : Fiable

Publié : Oui

Remarques : Portique devant une maison de l'insula 31.

B-006-20 (Insula 31 "Werkhof" 1960, Bauperiode 1b)

Type d'occupation : Artisanat

TPQ : 45

TAQ : 75

Nombre de monnaies : 2

Fiabilité du contexte : Fiable

Publié : Oui

Remarques : les contextes de découverte des monnaies sont tous claudiens.

B-006-21 (Insula 31, dépôt, FK Y01395)

Type d'occupation : Dépôt ; Habitat

TPQ : 1

TAQ : 30

Nombre de monnaies : 4

Fiabilité du contexte : Fiable

Publié : Oui

Remarques : « *augusteische bis tiberische Keramik* ».

B-006-22 (Insula 36, Bauzustand A)

Type d'occupation : Habitat moyen ; Artisanat

TPQ : -10

TAQ : 20/30

Nombre de monnaies : 2

Fiabilité du contexte : Fiable

Publié : Oui

B-006-23 (Insula 36, Bauzustand B, jüngste phase)

Type d'occupation : Habitat moyen ; Artisanat

TPQ : 40

TAQ : 50/70

Nombre de monnaies : 1

Fiabilité du contexte : Fiable

Publié : Oui

B-006-24 (Insula 50, 2. Hbp)

Type d'occupation : Artisanat ; Habitat

TPQ : 10

TAQ : 30/40

Nombre de monnaies : 2

Fiabilité du contexte : Fiable

Publié : Oui

B-006-25 (Insula 50, 1. Sbp)

Type d'occupation : Artisanat ; Habitat

TPQ : 40/50

TAQ : 70

Nombre de monnaies : 4

Fiabilité du contexte : Fiable

Publié : Oui

Remarques : l'ensemble de mobilier étudié donne une datation 50/70 ; nous remontons légèrement le TPQ, car il n'y a pas d'hiatus avec l'état précédent.

B-006-26 (Insula 50, 2. Sbp)

Type d'occupation : Artisanat ; Habitat

TPQ : 50

TAQ : 70

Nombre de monnaies : 18

Fiabilité du contexte : Fiable

Publié : Oui

Remarques : les ensembles de mobilier sont datés 40/70. Nous abaissons le TPQ à 50, comme la période précédente, ce qui semble logique.

B-006-27 (Theater, phase 1)

Type d’occupation : Artisanat

TPQ : 2/4

TAQ : 10/15

Dendrochronologie : 2/4

Nombre de monnaies : 1

Fiabilité du contexte : Très fiable

Publié : Oui

Remarques : présence de déchets en bois d'un tourneur.

B-006-28 (Theater, phase 2)

Type d’occupation : Indéterminé

TPQ : 10/15

TAQ : 30/40

Nombre de monnaies : 2

Fiabilité du contexte : Fiable

Publié : Oui

B-006-29 (Theater, phase 3)

Type d’occupation : Indéterminé

TPQ : 30/40

TAQ : 50

Nombre de monnaies : 3

Fiabilité du contexte : Fiable

Publié : Oui

B-006-30 (Theater, phase 5)

Type d’occupation : Artisanat

TPQ : 50

TAQ : 60

Nombre de monnaies : 5

Fiabilité du contexte : Fiable

Publié : Oui

B-006-31 (Kaiseraugst-Äussere Reben, 003/004, Bauzustand A)

Type d’occupation : Camp ; Remparts ; Baraquements

TPQ : 30/40

TAQ : 60/70

Nombre de monnaies : 4

Fiabilité du contexte : Fiable

Publié : Oui

Remarques : premier camp, avec remparts et traces de structures.

B-006-32 (Kaiseraugst-Äussere Reben, 003/004, Bauzustand B)

Type d'occupation : Camp ; Remparts ; Baraquements

TPQ : 40

TAQ : 60/70

Nombre de monnaies : 12

Fiabilité du contexte : Fiable

Publié : Oui

Remarques : deuxième camp, avec rempart et baraquements (dont sols empierrés). Une monnaie intrusive (denier fourré de Marc Aurèle/Commode), non enregistré.

B-006-33 (Kaiseraugst-Äussere Reben, 003/004, Bauzustand C)

Type d'occupation : Couche de destruction

TPQ : 50/60

TAQ : 120

Nombre de monnaies : 16

Fiabilité du contexte : Fiable

Publié : Oui

Remarques : destruction du deuxième camp ; la zone reste à l'air libre pendant un long moment.

B-006-34 (Kaiseraugst-Äussere Reben/"Hockenjos", phase 1c)

Type d'occupation : Camp ; Baraquements

TPQ : 30

TAQ : 50

Nombre de monnaies : 1

Fiabilité du contexte : Fiable

Publié : Oui

Remarques : aménagements en bois ; on pourrait être à l'intérieur du camp de Kaiseraugst et avoir affaire à des baraquements ou des écuries.

B-006-35 (Kaiseraugst-Äussere Reben/"Hockenjos", phase 1d)

Type d'occupation : Camp ; Baraquements

TPQ : 50

TAQ : 60

Nombre de monnaies : 6

Fiabilité du contexte : Fiable

Publié : Oui

Remarques : voir contexte précédent.

B-006-36 (Kaiseraugst-Bireten/"Haberl", phase 1a)

Type d'occupation : Camp ; Remparts

TPQ : 20

TAQ : 30

Nombre de monnaies : 3

Fiabilité du contexte : Fiable

Publié : Oui

Remarques : nivellement du terrain avant la construction d'un rempart et le creusement d'un fossé.

B-006-37 (Kaiseraugst-Bireten/"Haberl", phase 1d)

Type d'occupation : Camp ; Remparts

TPQ : 30

TAQ : 45

Nombre de monnaies : 3

Fiabilité du contexte : Fiable

Publié : Oui

Remarques : destruction du rempart en bois et comblement du fossé ; terrain nivellé avec les débris.

B-006-38 (Kaiseraugst-Bireten/"Haberl", phase 2)

Type d'occupation : Habitat

TPQ : 50

TAQ : 75

Nombre de monnaies : 4

Fiabilité du contexte : Fiable

Publié : Oui

Remarques : constructions civiles en pierre sur l'emplacement de l'ancien rempart.

B-006-39 (Rheinstrasse 32, nécropole)

Type d'occupation : Incinérations

TPQ : 50

TAQ : 65

Nombre de monnaies : 2

Fiabilité du contexte : Fiable

Publié : Oui

B-007 : Authumes

Commune : Authumes, FR

Cité : Séquanes

Province : Germanie Supérieure

Bibliographie : Barral, Videau 2005.

B-007-01 (Le Tertre, phase 2)

Type d'occupation : Etablissement rural

TPQ : -70/-60

TAQ : -40/-30

Nombre de monnaies : 4+

Fiabilité du contexte : Fiable

Publié : Oui

Remarques : toutes les monnaies ne sont pas décrite précisément, seul quatre types sont cités. La plupart des monnaies en argent sont fourrées.

B-008 : Avenches

Commune : Avenches, CH

Cité : Helvètes

Province : Germanie Supérieure

Bibliographie : Bonnet 1980 ; Castella, Flutsch 1990 ; Castella 1994 ; Blanc, Meylan-Krause 1997 ; Koenig 1997 ; Meylan-Krause 1997 ; Castella 1999 ; Morel *et al.* 2001 ; Castella *et al.* 2002 ; Martin-Pruvot 2006 ; Bossert *et al.* 2007 ; Meylan-Krause, Morel 2007 ; Bündgen *et al.* 2008 ; Matter 2009 ; Morel *et al.* 2010.

B-008-01 (Sur Fourches, La Tène D2a)

Type d'occupation : Structures fossoyées ; Artisanat

TPQ : -80

TAQ : -50

Nombre de monnaies : 4

Fiabilité du contexte : Fiable

Publié : Oui

Remarques : présence de jetons en céramiques.

B-008-02 (Insula 9, « couche bois »)

Type d'occupation : Habitat

TPQ : 20

TAQ : 60

Nombre de monnaies : 2

Fiabilité du contexte : Fiable

Publié : Oui

B-008-03 (Insula 12, état 1)

Type d'occupation : Habitat

TPQ : 1/10

TAQ : 40/50

Nombre de monnaies : 4

Fiabilité du contexte : Fiable

Publié : Oui

B-008-04 (Insula 12, état 2)

Type d'occupation : Habitat

TPQ : 40/50

TAQ : 70/85

Dendrochronologie : vers 45

Nombre de monnaies : 1

Fiabilité du contexte : Très fiable

Publié : Oui

B-008-05 (Insula 12/18, voirie, état 2)

Type d'occupation : Voie ; Habitat

TPQ : 40/50

TAQ : 70/85

Nombre de monnaies : 1

Fiabilité du contexte : Fiable

Publié : Oui

B-008-06 (Insula 18, état 2)

Type d'occupation : Habitat

TPQ : 40/50

TAQ : 70/85

Nombre de monnaies : 1

Fiabilité du contexte : Fiable

Publié : Oui

B-008-07 (Insula 19, construction de l'état 1)

Type d'occupation : Chantier de construction

TPQ : 29

TAQ : 29

Dendrochronologie : 29

Nombre de monnaies : 3

Fiabilité du contexte : Très fiable

Publié : Oui

B-008-08 (Insula 19, construction de l'état 2)

Type d'occupation : Chantier de construction

TPQ : 72

TAQ : 72

Dendrochronologie : 72

Nombre de monnaies : 1

Fiabilité du contexte : Très fiable

Publié : Oui

B-008-09 (Insula 20, horizon 2)

Type d'occupation : Habitat ; Voie

TPQ : 10/20

TAQ : 30/50

Nombre de monnaies : 3

Fiabilité du contexte : Fiable

Publié : Oui

B-008-10 (Insula 20, horizon 3)

Type d'occupation : Habitat ; Voie

TPQ : 40

TAQ : 80

Nombre de monnaies : 3

Fiabilité du contexte : Fiable

Publié : Oui

Remarques : infiltration d'un dupondius de Trajan dans ce contexte.

B-008-11 (Quartiers nord-est, phase 2)

Type d'occupation : Habitat ; Artisanat ; Voie

TPQ : 40/50

TAQ : 80/90

Nombre de monnaies : 5

Fiabilité du contexte : Fiable

Publié : Oui

B-008-12 (Derrière la Tour, fosse 9988)

Type d'occupation : Structures fossoyées

TPQ : -20

TAQ : -5

Nombre de monnaies : 2

Fiabilité du contexte : Fiable

Publié : Oui

Remarques : M.-F. Meylan-Krause propose une datation large de la fosse, mais note qu'elle a dû être comblée en une seule fois, puisque les tessons recollent, qu'ils soient en haut ou en bas du remplissage. Par conséquent, nous réduisons la fourchette de datation à -20/-5, au lieu de (-40/-5), en considérant qu'en cas de remplissage rapide, on peut faire confiance aux éléments récents.

B-008-13 (Derrière la Tour, secteur est, état 2, construction)

Type d'occupation : Artisanat

TPQ : 30

TAQ : 40/60

Nombre de monnaies : 1

Fiabilité du contexte : Fiable

Publié : Oui

B-008-14 (Derrière la Tour, secteur est, état 2, occupation/démolition)

Type d'occupation : Artisanat

TPQ : 40

TAQ : 70

Nombre de monnaies : 1

Fiabilité du contexte : Fiable

Publié : Oui

B-008-15 (Grange des Dîmes, sanctuaire, période 1)

Type d'occupation : Sanctuaire ; Structures fossoyées

TPQ : -15

TAQ : 20/30

Nombre de monnaies : 4

Fiabilité du contexte : Fiable

Publié : Oui

B-008-16 (Grange des Dîmes, sanctuaire, période 2)

Type d'occupation : Sanctuaire ; Dépôt rituel

TPQ : 30/40

TAQ : 50/70

Nombre de monnaies : 4

Fiabilité du contexte : Fiable

Publié : Oui

Remarques : au vu de son type, la monnaie de Caligula (*RIC* 36) pourrait être un dépôt votif intentionnel.

B-008-17 (En Chaplix, sanctuaire nord, état augustéen)

Type d'occupation : Nécropole ; Sanctuaire

TPQ : -15/-10

TAQ : 30/40

Dendrochronologie :

Nombre de monnaies : 79

Fiabilité du contexte : Fiable

Publié : Oui

Remarques : TPQ donné par la céramique, TAQ donné par la présence d'as de Tibère (*RIC* 81) et l'absence de monnaies plus tardives.

B-008-18 (En Chaplix, moulin, groupe I)

Type d'occupation : Industrie

TPQ : 40/50

TAQ : 57/58

Dendrochronologie : 57/58

Nombre de monnaies : 19

Fiabilité du contexte : Très fiable

Publié : Oui

B-008-19 (En Chaplix, moulin, groupe II)

Type d'occupation : Industrie

TPQ : 65

TAQ : 80

Dendrochronologie : 65

Nombre de monnaies : 25

Fiabilité du contexte : Très fiable

Publié : Oui

B-008-20 (En Chaplix, moulin, groupe III)

Type d'occupation : Industrie

TPQ : 50/58

TAQ : 80

Dendrochronologie : 57/58

Nombre de monnaies : 23

Fiabilité du contexte : Très fiable

Publié : Oui

B-008-21 (En Chaplix, moulin, groupe IV)

Type d'occupation : Industrie

TPQ : 50

TAQ : 80

Nombre de monnaies : 5

Fiabilité du contexte : Fiable

Publié : Oui

B-008-22 (En Chaplix, moulin, groupe V)

Type d'occupation : Industrie

TPQ : 70

TAQ : 80

Nombre de monnaies : 4

Fiabilité du contexte : Fiable

Publié : Oui

B-008-23 (En Chaplix, nécropole, st. 233)

Type d'occupation : Incinération

TPQ : 25

TAQ : 40

Nombre de monnaies : 1

Fiabilité du contexte : Fiable

Publié : Oui

Remarques : tombe aristocratique.

B-008-24 (En Chaplix, nécropole, st. 241)

Type d'occupation : Incinération

TPQ : 37

TAQ : 45

Nombre de monnaies : 3

Fiabilité du contexte : Fiable

Publié : Oui

Remarques : tombe aristocratique.

B-009 : Baden

Commune : Baden, CH

Cité : Helvètes

Province : Germanie Supérieure

Bibliographie : Koller, Doswald 1996 ; Schucany 1996.

B-009-01 (Du Parc/ABB, älteste Siedlungsspuren und ältere Holzbauten)

Type d'occupation : Habitat

TPQ : 15/20

TAQ : 40/50

Nombre de monnaies : 4

Fiabilité du contexte : Fiable

Publié : Oui

B-009-02 (Du Parc/ABB, Holzbauten)

Type d'occupation : Habitat

TPQ : 15/20

TAQ : 60/70

Nombre de monnaies : 1

Fiabilité du contexte : Fiable

Publié : Oui

Remarques : non attribuable à une des deux phases de construction en bois.

B-009-03 (Du Parc/ABB, jüngere Holzbauten)

Type d'occupation : Habitat

TPQ : 40/50

TAQ : 60/70

Nombre de monnaies : 14

Fiabilité du contexte : Fiable

Publié : Oui

Remarques : destruction par un incendie (en 69 ?).

B-009-04 (Du Parc/ABB, 1. Steinbauperiode, 1. Phase)

Type d'occupation : Habitat ; Artisanat

TPQ : 60

TAQ : 80

Nombre de monnaies : 2

Fiabilité du contexte : Fiable

Publié : Oui

Remarques : reconstruction de l'habitat, probablement directement après l'incendie. Maison 1 de Du Parc occupé par un artisan du bois (entre autres tonnelier).

B-009-05 (Römerstrasse 1977, phase 0)

Type d'occupation : Voie ; Structures fossoyées ; Inhumations

TPQ : 5/10

TAQ : 15/20

Nombre de monnaies : 1

Fiabilité du contexte : Fiable

Publié : Oui

Remarques : la monnaie ne vient pas de la tombe.

B-009-06 (Römerstrasse 1977, HP I.1)

Type d'occupation : Habitat

TPQ : 15/20

TAQ : 30

Nombre de monnaies : 4

Fiabilité du contexte : Fiable

Publié : Oui

B-009-07 (Römerstrasse 1977, HP I.2)

Type d'occupation : Habitat

TPQ : 30

TAQ : 40

Nombre de monnaies : 6

Fiabilité du contexte : Fiable

Publié : Oui

Remarques : la monnaie n° 76 (dans le cat. de Schucany 1996) est marquée dans le catalogue comme venant du HP I.3, mais dans le texte comme venant du HP I.2.

B-009-08 (Römerstrasse 1977, HP I.1/2)

Type d'occupation : Habitat

TPQ : 15/20

TAQ : 40

Nombre de monnaies : 1

Fiabilité du contexte : Fiable

Publié : Oui

B-009-09 (Römerstrasse 1977, HP I.2/3)

Type d'occupation : Habitat

TPQ : 30

TAQ : 55

Nombre de monnaies : 4

Fiabilité du contexte : Fiable

Publié : Oui

B-009-10 (Römerstrasse 1977, HP II)

Type d'occupation :

TPQ : 55

TAQ : 70

Nombre de monnaies : 15

Fiabilité du contexte : Fiable

Publié : Oui

B-010 : Bâle

Commune : Basel, CH

Cité : Rauraques

Province : Germanie Supérieure

Bibliographie : Furger-Gunti 1975/1976 ; Furger-Gunti 1979 ; Helmig 1985 ; Helmig, Jaggi 1988 ; Vonderwahl Arnaiz 1990 ; Burkhardt, Hemig 1992 ; Hemig, Schön 1992 et 1993 ; Burkhardt *et al.* 1994 ; Hecht 1998 ; Ammann 2002 ; Ohnsorg 2002 ; Bargetzi 2004 ; Schaer, Stopp 2005 ; Deschler-Erb 2008 ; Jud 2008 ; Deschler-Erb 2011b ; Deschler-Erb *et al.* à paraître.

Remarques : l'ensemble des contextes (excepté ceux de la Gasfabrik) ont été replacé dans la périodisation d'E. Deschler-Erb (2008, 2011a et 2011b).

B-010-01 (Gasfabrik 1989/5, La Tène D1a)

Type d'occupation : Artisanat ; Habitat ; Structures fossoyées

TPQ : -150

TAQ : -120

Nombre de monnaies : 3

Fiabilité du contexte : Fiable

Publié : Oui

B-010-02 (Gasfabrik 1989/5, La Tène D1b)

Type d'occupation : Artisanat ; Habitat ; Structures fossoyées

TPQ : -120

TAQ : -85

Nombre de monnaies : 24

Fiabilité du contexte : Fiable

Publié : Oui

B-010-03 (Gasfabrik, Grube 145/230)

Type d'occupation : Inhumations

TPQ : -150

TAQ : -80

Nombre de monnaies : 2

Fiabilité du contexte : Fiable

Publié : Oui

B-010-04 (Münster, Schicht 1)

Type d'occupation : Voie ; Habitat

TPQ : -90/-80

TAQ : -60/-50

Nombre de monnaies : 4

Fiabilité du contexte : Fiable

Publié : Oui

Remarques : grosse voie Nord-sud avec des trous de poteaux et de grosses fosses autour.

B-010-05 (Münster, Schicht 2)

Type d'occupation : Voie ; Habitat

TPQ : -60/-50

TAQ : -30

Nombre de monnaies : 2

Fiabilité du contexte : Fiable

Publié : Oui

Remarques : la voie est rehaussée de 30 cm par une couche de galets. Elle est partagée en deux voies avec un bâtiment au milieu.

B-010-06 (Münster, Schicht 3)

Type d'occupation : Camp ; Indéterminé

TPQ : -30

TAQ : -15/-10

Dendrochronologie :

Nombre de monnaies : 15

Fiabilité du contexte : Fiable

Publié : Oui

Remarques : *horreum* ? Caserne ? Regroupe les couches 3 *unten* et 3 *oben* de Furger-Gunti 1979.

B-010-07 (Münster, Schicht 4)

Type d'occupation : Camp ; Voie

TPQ : -15/-10

TAQ : 10/15

Nombre de monnaies : 3

Fiabilité du contexte : Fiable

Publié : Oui

Remarques : regroupe les couches 4 *unten* et 4 *oben* de Furger-Gunti 1979.

B-010-08 (Münster, Keller)

Type d'occupation : Voie ; Structures fossoyées

TPQ : 40

TAQ : 70

Dendrochronologie :

Nombre de monnaies : 4

Fiabilité du contexte : Fiable

Publié : Non

B-010-09 (Münsterplatz 7, Phase 1)

Type d'occupation : Habitat ; Structures fossoyées

TPQ : -60/-50

TAQ : -30

Nombre de monnaies : 1

Fiabilité du contexte : Fiable

Publié : Oui

B-010-10 (Münsterplatz 7, Phase 3)

Type d'occupation : Habitat ; Structures fossoyées

TPQ : -15/-10

TAQ : 1

Nombre de monnaies : 1

Fiabilité du contexte : Fiable

Publié : Oui

B-010-11 (Rittergasse 4, Nordhof, phase 1)

Type d'occupation : indéterminé

TPQ : -90/-80

TAQ : -30

Nombre de monnaies : 1

Fiabilité du contexte : Fiable

Publié : Oui

Remarques : Horizon « *Münsterhügel* ».

B-010-12 (Rittergasse 4, Nordhof, phase 3)

Type d'occupation : indéterminé.

TPQ : 10

TAQ : 30

Nombre de monnaies : 3

Fiabilité du contexte : Fiable

Publié : Oui

Remarques : il est difficile de dire si l'occupation est militaire ou pas : semblable à l'occupation du contexte B-010-07 ?

B-010-13 (Rittergasse 4, Nordhof, phase 4)

Type d'occupation : indéterminé

TPQ : 30

TAQ : 50

Nombre de monnaies : 1

Fiabilité du contexte : Fiable

Publié : Oui

Remarques : il ne s'agit pas vraiment une phase *stricto sensu*, mais de deux structures qui se situent chronologiquement entre la phase 3 et la phase 5.

B-010-14 (Rittergasse 5, Siedlungschicht A)

Type d'occupation : indéterminé

TPQ : -90/-80

TAQ : -60/-50

Nombre de monnaies : 1

Fiabilité du contexte : Fiable

Publié : Oui

B-010-15 (Rittergasse 5, Kissenschicht C)

Type d'occupation : indéterminé

TPQ : -90/-80

TAQ : -60/-50

Nombre de monnaies : 4

Fiabilité du contexte : Fiable

Publié : Oui

B-010-16 (Rittergasse 5, Kissenschicht B)

Type d'occupation : indéterminé

TPQ : -90/-80

TAQ : -30

Nombre de monnaies : 2

Fiabilité du contexte : Fiable

Publié : Oui

B-010-17 (Rittergasse 5, frührömische Schicht)

Type d'occupation : indéterminé

TPQ : -60/-50

TAQ : -15/-10

Nombre de monnaies : 1

Fiabilité du contexte : Fiable

Publié : Oui

B-010-18 (Rittergasse 16, Horizont B)

Type d'occupation : Habitat

TPQ : 50/60

TAQ : 100/110

Nombre de monnaies : 1

Fiabilité du contexte : Fiable

Publié : Oui

B-010-19 (Rittergasse 29, Grube 7)

Type d'occupation : Camp ; Structures fossoyées

TPQ : -30

TAQ : -15/-10

Nombre de monnaies : 1

Fiabilité du contexte : Fiable

Publié : Oui

B-010-20 (Rittergasse 29A, Grube 7)

Type d'occupation : Camp ; Structures fossoyées

TPQ : -30

TAQ : -15/-10

Nombre de monnaies : 1

Fiabilité du contexte : Fiable

Publié : Oui

B-010-21 (Baümleingasse/Rittergasse 25, Schicht 5)

Type d'occupation : Indéterminé ; Camp ; Voie

TPQ : -90/-80

TAQ : -30

Nombre de monnaies : 14

Fiabilité du contexte : Fiable

Publié : Oui

B-010-22 (Baümleingasse/Rittergasse 25, Grube 1)

Type d'occupation : Camp ; Structures fossoyées

TPQ : -30

TAQ : -15/-10

Nombre de monnaies : 3

Fiabilité du contexte : Fiable

Publié : Oui

B-010-23 (Murus Gallicus 1990-1993, Horizont R 2.1)

Type d'occupation : indéterminé

TPQ : 40

TAQ : 70

Nombre de monnaies : 1

Fiabilité du contexte : Fiable

Publié : En cours

B-010-24 (Münsterhügel 1978/13 und 26, Horizont II)

Type d'occupation : divers

TPQ : -90/-80

TAQ : -30

Nombre de monnaies : 12

Fiabilité du contexte : Fiable

Publié : Oui

B-010-25 (Münsterhügel 1978/13 und 26, Horizont II)

Type d'occupation : divers

TPQ : -90/-80

TAQ : -30

Nombre de monnaies : 12

Fiabilité du contexte : Fiable

Publié : Oui

B-010-26 (Münsterhügel 1978/13 und 26, Horizont II.1)

Type d'occupation : divers

TPQ : -90/-80

TAQ : -60/-50

Nombre de monnaies : 3

Fiabilité du contexte : Fiable

Publié : Oui

B-010-27 (Münsterhügel 1978/13 und 26, Horizont II.2)

Type d'occupation : divers

TPQ : -60/-50

TAQ : -30

Nombre de monnaies : 15

Fiabilité du contexte : Fiable

Publié : Oui

B-010-28 (Münsterhügel 1978/13 und 26, Horizont II.2/III.1)

Type d'occupation : divers

TPQ : -60/-50

TAQ : -15/-10

Nombre de monnaies : 1

Fiabilité du contexte : Fiable

Publié : Oui

B-010-29 (Münsterhügel 1978/13 und 26, Horizont III)

Type d'occupation : divers

TPQ : -30

TAQ : 30

Nombre de monnaies : 6

Fiabilité du contexte : Fiable

Publié : Oui

B-010-30 (Münsterhügel 1978/13 und 26, Horizont III.1)

Type d'occupation : divers

TPQ : -30

TAQ : -15/-10

Nombre de monnaies : 13

Fiabilité du contexte : Fiable

Publié : Oui

B-010-31 (Münsterhügel 1978/13 und 26, Horizont III.1/2)

Type d'occupation : divers

TPQ : -30

TAQ : 15

Nombre de monnaies : 3

Fiabilité du contexte : Fiable

Publié : Oui

B-010-32 (Münsterhügel 1978/13 und 26, Horizont III.2)

Type d'occupation : divers

TPQ : -15/-10

TAQ : 15

Nombre de monnaies : 2

Fiabilité du contexte : Fiable

Publié : Oui

B-010-33 (Münsterhügel 1978/13 und 26, Horizont III.3)

Type d'occupation : divers

TPQ : 15

TAQ : 30

Nombre de monnaies : 3

Fiabilité du contexte : Fiable

Publié : Oui

B-010-34 (Martinsgasse 6+8, Grube 2, Verfüllung 2)

Type d'occupation : Habitat ; Structures fossoyées

TPQ : -60-/50

TAQ : -30

Nombre de monnaies : 3

Fiabilité du contexte : Fiable

Publié : Non

Remarques : fosse, dont le comblement présente à la fois des caractères domestiques et rituels.

B-010-35 (Rheinsprung 18, Grube A)

Type d'occupation : Habitat ; Structures fossoyées

TPQ : -60/-50

TAQ : -30

Nombre de monnaies : 1

Fiabilité du contexte : Fiable

Publié : Non

Remarques : datation d'après Ackermann 2005, *Tabelle* 4.

B-010-36 (Rheinsprung 18, Grube B)

Type d'occupation : Habitat ; Structures fossoyées

TPQ : -60/-50

TAQ : -30

Nombre de monnaies : 1

Fiabilité du contexte : Fiable

Publié : Non

Remarques : datation d'après Ackermann 2005, *Tabelle* 4.

B-010-37 (Sankt Alban-Vorstadt 62, Grab 2a)

Type d'occupation : Incinérations

TPQ : 40

TAQ : 50

Nombre de monnaies : 2

Fiabilité du contexte : Fiable

Publié : Oui

B-011 : Bavay

Commune : Bavay, FR

Cité : Nerviens

Province : Gaule Belgique

Bibliographie : Thollard 1998 ; Thollard 1999 ; Loridant, Deru 2009 ; Delmaire *et al.* 2011.

B-011-01 (Forum et quartier sud, période 1)

Type d'occupation : Bâtiment public ; Voie ; Habitat

TPQ : 40

TAQ : 50

Nombre de monnaies : 8

Fiabilité du contexte : Fiable

Publié : Oui

Remarques : Hanut 2004a date l'US 1302, d'où vient le potin au rameau, de 30/50.

B-011-02 (La Fache des Près Aulnoys, nécropole, phase 2)

Type d'occupation : Incinérations

TPQ : 15/20

TAQ : 65/70

Nombre de monnaies : 1

Fiabilité du contexte : Fiable

Publié : Oui

B-011-03 (Basilique, phase Ib)

Type d'occupation : Indéterminé

TPQ : -20

TAQ : 20

Nombre de monnaies : 3

Fiabilité du contexte : Peu fiable

Publié : Oui

Remarques : deux interprétations : proto-forum ou chantier de construction. Le Scheers 29a vient de dessus un gros empierrement de 30 cm, le Scheers 145 de dessous. Le BN 9340 vient du remblais au-dessus de l'empierrement. Peu fiable en l'absence d'une publication complète de la documentation. Pas de sigillée sud-gauloise, présence de gobelets d'ACO, estampilles sur sigillée italique *CN ATEI* et *ATEIMAHE/ETZOEL*, de l'atelier de Pise.

B-012 : Beaurieux

Commune : Beaurieux, FR

Cité : Suessions

Province : Gaule Belgique

Bibliographie : Haselgrove 1999 et 2005a.

B-012-01 (Les Grèves, augustéen)

Type d'occupation : Habitat

TPQ : -20

TAQ : 20

Nombre de monnaies : 1

Fiabilité du contexte : Fiable

Publié : Oui

Remarques : selon C. Haselgrove, il s'agit d'un cas de déposition intentionnelle dans un trou de poteau. Le site a livré d'autres monnaies.

B-013 : Beauvais

Commune : Beauvais, FR

Cité : Bellovaques

Province : Gaule Belgique

Bibliographie : Woimant 1990.

B-013-01 (Aulnes du Canada, Viereckschanze)

Type d'occupation : indéterminé (établissement rural ?)

TPQ : -120

TAQ : -60

Nombre de monnaies : 1

Fiabilité du contexte : Peu fiable

Publié : Oui

Remarques : G.-P. Woimant dit qu'il y a des parallèles avec Villeneuve-Saint-Germain, Mont Vully et Manching. Haselgrove 1999, p.146, note161, dit que l'occupation ne dépasse pas La Tène D1b, mais nous préférons adopter volontairement une datation très large.

B-014 : Besançon

Commune : Besançon, FR

Cité : Séquanes

Province : Germanie Supérieure

Bibliographie : Darteville 1991 ; Guilhot, Goy 1992 ; Passard, Urlacher 1997 ; Vaxelaire 2003.

Remarques : à cause d'incohérences dans Guilhot, Goy 1992 (en particulier n° d'US communs à plusieurs phases), nous avons supprimé certaines monnaies des contextes auxquels elles étaient attribuées, sans les assigner à une autre phase.

B-014-01 (Parking de la Mairie, phase 1 a-b)

Type d'occupation : Habitat ; Artisanat ; Structures fossoyées

TPQ : -120

TAQ : -60

Dendrochronologie : -147 ; -124 ; -119 ; -109

Nombre de monnaies : 1

Fiabilité du contexte : Très fiable

Publié : Oui

B-014-02 (Parking de la Mairie, phase 1 c)

Type d'occupation : Habitat ; Artisanat ; Structures fossoyées

TPQ : -60

TAQ : -40

Dendrochronologie : -66 ; -52/-51

Nombre de monnaies : 3

Fiabilité du contexte : Très fiable

Publié : Oui

B-014-03 (Parking de la Mairie, phase 1)

Type d'occupation : Habitat ; Artisanat ; Structures fossoyées

TPQ : -120

TAQ : -40

Dendrochronologie : Oui

Nombre de monnaies : 19

Fiabilité du contexte : Fiable

Publié : Oui

Remarques : monnaies supprimées : M.4 (US 1890) ; M.11 (US 1890) ; M.13 (US 1889) ; M.15 (US 1890).

B-014-04 (Parking de la Mairie, phase 2)

Type d'occupation : Indéterminé

TPQ : -40

TAQ : -30

Nombre de monnaies : 27

Fiabilité du contexte : Fiable

Publié : Oui

Remarques : occupation diffuse, avec habitat qui semble presque absent, et de vastes enclos (bétail ?). Monnaie supprimée : M. 30 (US 1890).

B-014-05 (Parking de la Mairie, phase 3)

Type d'occupation : Habitat ; Artisanat ; Voie

TPQ : -30

TAQ : 1

Dendrochronologie : -45 ; -41 ; -30

Nombre de monnaies : 45

Fiabilité du contexte : Très fiable

Publié : Oui

Remarques : monnaie supprimée : M.75 (US 4565).

B-014-06 (Parking de la Mairie, phase 3/4)

Type d'occupation : Habitat ; Artisanat ; Voie

TPQ : -30

TAQ : 15

Dendrochronologie : -45 ; -41 ; -30 ; 15 ; 16/17

Nombre de monnaies : 16

Fiabilité du contexte : Très fiable

Publié : Oui

Remarques : monnaie supprimée : M.104 (US 1889).

B-014-07 (Parking de la Mairie, phase 4)

Type d'occupation : Habitat ; Artisanat ; Voie

TPQ : 1

TAQ : 15

Dendrochronologie : 15 ; 16/17

Nombre de monnaies : 22

Fiabilité du contexte : Très fiable

Publié : Oui

Remarques : les datations dendrochronologiques viennent de structures implantées dans la couche de destruction.

B-014-08 (Parking de la Mairie, phase 4/5)

Type d'occupation : Habitat ; Bâtiment public ; Voie

TPQ : 1

TAQ : 20

Nombre de monnaies : 1

Fiabilité du contexte : Fiable

Publié : Oui

B-014-09 (Parking de la Mairie, phase 5)

Type d'occupation : Bâtiment public ; Habitat ; Voie

TPQ : 15

TAQ : 20

Dendrochronologie : 15 ; 16/17

Nombre de monnaies : 26

Fiabilité du contexte : Fiable

Publié : Oui

Remarques : la dendrochronologie ne date que l'installation ; le TAQ semble basé sur une monnaie de Tibère. Le dépôt BES d'*aurei* sert aussi à établir le TPQ. Cette phase correspond à la monumentalisation du secteur. Monnaies supprimées : M.127 (US 4565) ; M.183 (US 4565).

B-014-10 (Parking de la Mairie, phase 5/6)

Type d'occupation : Bâtiment public ; Habitat ; Voie

TPQ : 15

TAQ : 65

Nombre de monnaies : 2

Fiabilité du contexte : Fiable

Publié : Oui

:

B-014-11 (Parking de la Mairie, phase 6)

Type d'occupation : Bâtiment public ; Habitat ; Voie

TPQ : 20

TAQ : 65

Nombre de monnaies : 28

Fiabilité du contexte : Fiable

Publié : Oui

Remarques : quatre as frappés à Rome viennent de la même US : peut-être une bourse ?

B-014-12 (Palais de Justice, état augustéen)

Type d'occupation : Habitat

TPQ : -15

TAQ : 15

Nombre de monnaies : 1

Fiabilité du contexte : Fiable

Publié : Non

B-014-13 (Palais de Justice, état 1)

Type d'occupation : Habitat

TPQ : 15

TAQ : 55/60

Nombre de monnaies : 2

Fiabilité du contexte : Fiable

Publié : Non

B-014-14 (Palais de Justice, état 2)

Type d'occupation : Habitat de prestige

TPQ : 55/60

TAQ : 80/90

Nombre de monnaies : 5

Fiabilité du contexte : Fiable

Publié : Non

Remarques : les monnaies ne sont pas décrites dans le volume que nous avons pu consulté.

B-014-15 (Résidence du Centre, état augustéen)

Type d'occupation : Artisanat ; Voie

TPQ : -20

TAQ : 15

Nombre de monnaies : 20

Fiabilité du contexte : Fiable

Publié : Oui

Remarques : aucune monnaie romaine signalée dans l'article.

B-014-16 (Saint-Jean, Fosse 1B)

Type d'occupation : Structures fossoyées

TPQ : -10

TAQ : -1

Nombre de monnaies : 1

Fiabilité du contexte : Fiable

Publié : Oui

B-014-17 (Saint-Jean, Coffre 1A)

Type d’occupation : Structures fossoyées

TPQ : 20

TAQ : 40

Nombre de monnaies : 1

Fiabilité du contexte : Fiable

Publié : Oui

B-015 : Blicquy

Commune : Leuze-en-Hainaut, BE

Cité : Nerviens

Province : Gaule Belgique

Bibliographie : Gillet *et al.* 2009

B-015-01 (Ville d'Anderlecht, dépôt préaugustéen)

Type d'occupation : Dépôt

TPQ : -50

TAQ : -30

Nombre de monnaies : 10

Fiabilité du contexte : Peu fiable

Publié : Oui

Remarques : petit dépôt de potins au rameau découvert à 2 m d'un dépôt rituel composé de restes humains déposés dans une fosse. Cette première mention ne donne aucun lien stratigraphique entre les deux dépôts ; il faut donc la prendre avec prudence. L'étude de L.-P. Delestrée doit paraître dans le vol. 2 de la publication.

B-016 : Bois l'Abbé

Commune : Eu, FR

Cité : Ambiens

Province : Gaule Belgique

Bibliographie : Mangard 2008.

Remarques : le dépouillement de cette publication étant compliqué à l'extrême par la forme choisie pour la publication, rien ne permet de garantir la justesse des comptages. Le phasage ne semble pas devoir être remis en cause. Il y a une nette différentiation de la céramique entre la phase 1a et la phase 1b.

B-016-01 (Sanctuaire, phase 1a, horizon 1)

Type d'occupation : Aire cultuelle ; Dépôt rituel ; Structures fossoyées

TPQ : -35/-30

TAQ : -10

Nombre de monnaies : 179

Fiabilité du contexte : Fiable

Publié : Oui

B-016-02 (Sanctuaire, phase 1a, horizon 2)

Type d'occupation : Aire cultuelle ; Dépôt rituel ; Structures fossoyées

TPQ : -10

TAQ : 15

Nombre de monnaies : 213

Fiabilité du contexte : Fiable

Publié : Oui

B-016-03 (Sanctuaire, phase 1b, horizon 3)

Type d'occupation : Aire cultuelle ; Dépôt rituel ; Structures fossoyées

TPQ : 15

TAQ : vers 30/35

Nombre de monnaies : 205

Fiabilité du contexte : Fiable

Publié : Oui

B-016-04 (Sanctuaire, phase 1b, horizon 4)

Type d'occupation : Aire cultuelle ; Dépôt rituel ; Structures fossoyées

TPQ : vers 30/35

TAQ : vers 45/50

Nombre de monnaies : 76

Fiabilité du contexte : Fiable

Publié : Oui

Remarques : la sigillée sud-gauloise de la phase 1 se trouve majoritairement dans l'horizon 4.

B-016-04bis (Sanctuaire, phase 1b, horizon 4 ?)

Type d'occupation : Aire cultuelle ; Dépôt rituel ; Structures fossoyées

TPQ : vers 30/35

TAQ : vers 45/50

Nombre de monnaies : 16

Fiabilité du contexte : Peu fiable

Publié : Oui

Remarques : monnaies dont le texte ne dit pas clairement si elles appartiennent à la phase 4.

B-016-05 (Sanctuaire, phase 2)

Type d'occupation : Sanctuaire

TPQ : 60

TAQ : 100

Dendrochronologie :

Nombre de monnaies : 22

Fiabilité du contexte : Fiable

Publié : Oui

Remarques : premier état des portiques. Les travaux ont nécessité des remblaiements plus ou moins importants qui peuvent expliquer en partie la présence de mobilier ancien.

B-017 : Borny

Commune : Metz, FR

Cité : Médiomatriques

Province : Gaule Belgique

Bibliographie : Thiérot, Feller 2005.

B-017-01 (ZAC Sébastopol, fossé 2)

Type d'occupation : Habitat ; Structures fossoyées

TPQ : -30

TAQ : -10

Nombre de monnaies : 1

Fiabilité du contexte : Fiable

Publié : Oui

B-018 : Boviolles

Commune : Boviolles, FR

Cité : Leuques

Province : Gaule Belgique

Bibliographie : Bonaventure 2010 ; Bonaventure, Pieters 2010 ; Bonaventure 2011.

Remarques : sur le secteur du Cul de Breuil, les campagnes postérieures à 2010 ont continué à livrer des monnaies, non incluses ici.

B-018-01 (Oppidum, horizon 1)

Type d'occupation : Habitat ; Remparts

TPQ : -90/-80

TAQ : -50

Nombre de monnaies : 2

Fiabilité du contexte : Fiable

Publié : Oui

B-018-01bis (Oppidum, horizon 1 ?)

Type d'occupation : Habitat ; Remparts

TPQ : -90/-80

TAQ : -50

Nombre de monnaies : 1

Fiabilité du contexte : Peu fiable

Publié : Oui

B-018-02 (Oppidum, horizon 2)

Type d'occupation : Habitat ; Remparts

TPQ : -50

TAQ : -30

Nombre de monnaies : 11

Fiabilité du contexte : Fiable

Publié : Oui

B-018-03 (Oppidum, horizons 1/2)

Type d'occupation : Habitat ; Remparts

TPQ : -90/-80

TAQ : -30

Nombre de monnaies : 3

Fiabilité du contexte : Fiable

Publié : Oui

B-018-04 (Oppidum, horizon 3)

Type d'occupation : Habitat ; Remparts

TPQ : -30

TAQ : -15

Nombre de monnaies : 39

Fiabilité du contexte : Fiable

Publié : Oui

B-018-05 (Le Cul de Breuil, horizon I)

Type d'occupation : Indéterminé ; Voie

TPQ : -30

TAQ : -15/-10

Nombre de monnaies : 4

Fiabilité du contexte : Fiable

Publié : Non

Remarques : fosse 7063 : possible dépôt.

B-018-06 (Le Cul de Breuil, horizon II)

Type d'occupation : Indéterminé ; Voie

TPQ : -15/-10

TAQ : -1

Nombre de monnaies : 2

Fiabilité du contexte : Fiable

Publié : Non

B-018-07 (Le Cul de Breuil, horizon I/II)

Type d'occupation : Indéterminé ; Voie

TPQ : -30

TAQ : 10

Nombre de monnaies : 4

Fiabilité du contexte : Fiable

Publié : Non

B-019 : Braives

Commune : Braives, BE

Cité : Tongres

Province : Germanie Inférieure

Bibliographie : Brulet (dir.) 1981, 1983, 1985, 1990, 1993.

B-019-01 (Les Sarrasins, phase Ia)

Type d'occupation : Voie ; Structures fossoyées

TPQ : -10

TAQ : 10/20

Nombre de monnaies : 6

Fiabilité du contexte : Fiable

Publié : Oui

Remarques : voie avec deux fossés bordiers, dont les états anciens ont livré du matériel tardo-augustéen en petite quantité, et surtout des monnaies. Pas d'habitat lié à cette voie. La fosse A36, qui contient un as de Tibère (*RIC* 81), appartient à cet horizon, mais la monnaie provient du remplissage supérieur remanié.

B-019-02 (Les Sarrasins, phase Ib-c)

Type d'occupation : Artisanat ; Structures fossoyées ;

TPQ : 40

TAQ : 60

Nombre de monnaies : 5

Fiabilité du contexte : Fiable

Publié : Oui

B-019-03 (Les Sarrasins, phase Ic-d)

Type d'occupation : Artisanat ; Structures fossoyées ;

TPQ : 60

TAQ : 80

Nombre de monnaies : 3

Fiabilité du contexte : Fiable

Publié : Oui

B-020 : Briedel

Commune : Briedel, DE

Cité : Trévires

Province : Gaule Belgique

Bibliographie : Ebel 1989.

B-020-01 (Tumuli, phase 1)

Type d'occupation : Incinérations

TPQ : 40

TAQ : 50

Nombre de monnaies : 1

Fiabilité du contexte : Fiable

Publié : Oui

B-020-02 (Tumuli, phase 2)

Type d'occupation : Incinérations

TPQ : 50

TAQ : 75

Nombre de monnaies : 2

Fiabilité du contexte : Fiable

Publié : Oui

B-021 : Brumath

Commune : Brumath, FR

Cité : Triboques

Province : Germanie Supérieure

Bibliographie : Kern 1978 ; Saint Jean Vitus 2002.

B-021-01 (rue J. Kablé, filiale SOGENAL, « couche d'incendie de 21 »)

Type d'occupation : Habitat

TPQ : 1

TAQ : 20

Nombre de monnaies : 2

Fiabilité du contexte : Fiable

Publié : Non

Remarques : Horizon III de Deru 1996 ; la présence d'un Consp. 31 nous fait penser que le TPQ doit plutôt être placé vers 10, mais le NMI de la sigillée italique (4 individus seulement) est très faible..

B-021-02 (rue J. Kablé, filiale SOGENAL, « couche d'incendie de 70 »)

Type d'occupation : Commerce

TPQ : 60

TAQ : 80

Nombre de monnaies : 7

Fiabilité du contexte : Peu fiable

Publié : Non

Remarques : en plus des monnaies, la datation est fondée aussi sur un important lot de lampes ; pas de Drag. 37.

B-021-03 (Place de l'Aigle, 2001, phase IV)

Type d'occupation : Habitat pauvre ; Voie

TPQ : 30

TAQ : 60

Nombre de monnaies : 4

Fiabilité du contexte : Fiable

Publié : Non

B-021-04 (Place de l'Aigle, 2001, phase V)

Type d'occupation : Habitat ; Voie ;

TPQ : 60

TAQ : 90

Nombre de monnaies : 2

Fiabilité du contexte : Fiable

Publié : Non

B-022 : Champlieu

Commune : Orrouy, FR

Cité : Suessions

Province : Gaule Belgique

Bibliographie : Woimant 1993.

B-022-01 (Sanctuaire, état I)

Type d'occupation : Aire cultuelle

TPQ : -120

TAQ : -20

Nombre de monnaies : 10

Fiabilité du contexte : Peu fiable

Publié : Oui

B-022-02 (Sanctuaire, état II)

Type d'occupation : Cella/zone centrale

TPQ : -20

TAQ : 30/40

Nombre de monnaies : 25

Fiabilité du contexte : Peu fiable

Publié : Oui

B-022-03 (Sanctuaire, états I/II)

Type d'occupation : Cella/zone centrale

TPQ : -120

TAQ : 30/40

Nombre de monnaies : 3

Fiabilité du contexte : Peu fiable

Publié : Oui

B-022-04 (Sanctuaire, état III)

Type d'occupation : Cella/zone centrale

TPQ : 30/40

TAQ : 100/110

Nombre de monnaies : 8

Fiabilité du contexte : Peu fiable

Publié : Oui

B-023 : Chilly

Commune : Chilly, FR

Cité : Ambiens

Province : Gaule Belgique

Bibliographie : Scheers 1982 ; Collart 1987 ; Brunaux, Arcelin (éd.) 2003.

B-023-01 (Sanctuaire, phase 1)

Type d'occupation : Structures fossoyées

TPQ : -150

TAQ : -100

Nombre de monnaies : 3

Fiabilité du contexte : Peu fiable

Publié : Oui

Remarques : Pour Collart 1987, seul le potin BN 6284-6292 présente un véritable intérêt stratigraphique, parce que les deux autres monnaies ont été trouvées trop près de la surface.

B-023-02 (Sanctuaire, phase 2)

Type d'occupation : Structures fossoyées ; Dépôt ;

TPQ : -100

TAQ : -20

Nombre de monnaies : 251

Fiabilité du contexte : Peu fiable

Publié : Oui

Remarques : le lot est constitué de 130 monnaies isolées et d'un dépôt de 121 monnaies (dépôt CHY).

B-023-03 (Sanctuaire, phase 3)

Type d'occupation : Structures fossoyées

TPQ : -20

TAQ : 10

Nombre de monnaies : 5

Fiabilité du contexte : Fiable

Publié : Oui

B-023-04 (Sanctuaire, phase 4)

Type d'occupation : Structures fossoyées

TPQ : 60

TAQ : 70

Nombre de monnaies : 38

Fiabilité du contexte : Fiable

Publié : Oui

Remarques : peu de céramique, mais suffisamment pour dater postérieurement à Claude. Les monnaies regroupent celles trouvées en surface au-dessus de la fosse, et celles trouvées dans la fosse. Elles ne constituent pas l'ensemble des monnaies : il est avéré que les découvertes de monnaies qui ont provoqué la fouille venaient de cette fosse.

B-024 : Cocheren

Commune : Cocheren, FR

Cité : Médiomatriques

Province : Gaule Belgique

Bibliographie : Lagadec, Liéger 1998 ; Bonaventure 2010 et 2011.

B-024-01 (Mont-Hérapel, puits gaulois)

Type d'occupation : Structures fossoyées

TPQ : -120

TAQ : -90

Nombre de monnaies : 3

Fiabilité du contexte : Fiable

Publié : Oui

B-025 : Col de Saverne

Commune : Saverne, FR

Cité : Triboques

Province : Germanie Supérieure

Bibliographie : Bonaventure 2010 et 2011.

B-025-01 (Fossé des Pandours, horizon 1)

Type d'occupation : Habitat

TPQ : -120

TAQ : -100

Nombre de monnaies : 2

Fiabilité du contexte : Fiable

Publié : Oui

B-025-02 (Fossé des Pandours, horizon 3)

Type d'occupation : Habitat

TPQ : -90/-80

TAQ : -70/-60

Nombre de monnaies : 49

Fiabilité du contexte : Fiable

Publié : Oui

B-025-03 (Fossé des Pandours, horizons 2/3)

Type d'occupation : Habitat

TPQ : -100

TAQ : -70/-60

Nombre de monnaies : 1

Fiabilité du contexte : Fiable

Publié : Oui

B-025-04 (Fossé des Pandours, horizon 4)

Type d'occupation : Habitat ; Artisanat

TPQ : -60

TAQ : -50

Nombre de monnaies : 11

Fiabilité du contexte : Fiable

Publié : Oui

B-026 : Col des Etroits

Commune : Sainte-Croix, CH

Cité : Helvètes

Province : Germanie Supérieure

Bibliographie : Demierre 2009.

B-026-01 (Ensemble militaire)

Type d'occupation : militaire

TPQ : -50

TAQ : -15

Nombre de monnaies : 3

Fiabilité du contexte : Fiable

Publié : Oui

Remarques : datation fondée sur les monnaies et les fibules de type Alésia.

B-027 : Colmar

Commune : Colmar, FR

Cité : Rauraques

Province : Germanie Supérieure

Bibliographie : Roth-Zehner (dir.) 2008.

B-027-01 (Base de Loisirs, étape 2/3)

Type d'occupation : Habitat ; Artisanat

TPQ : -120

TAQ : -40/-30

Nombre de monnaies : 1

Fiabilité du contexte : Fiable

Publié : Non

Remarques : dans le rapport, le bâtiment 2 est attribué à La Tène D1b sur la base d'un fragment de Dressel 1 dans un trou de poteau, et parce que le matériel de la zone est plutôt La Tène D1b. Nous préférons adopter une datation plus lâche.

B-027-02 (Base de Loisirs, étape 3)

Type d'occupation : Habitat ; Artisanat

TPQ : -80

TAQ : -40/-30

Nombre de monnaies : 1

Fiabilité du contexte : Fiable

Publié : Non

B-028 : Cologne

Commune : Köln, DE

Cité : Ubiens

Province : Germanie Inférieure

Bibliographie : Caroll-Spillecke 1996 et 1997 ; Caroll, Fischer 1999 ; Dodt 2002 ; Schuler 2002 ; Fischer, Hanel 2003 ; Liesen 2004 ; Höpken 2005 ; Liesen 2005 ; Heinrichs 2008.

B-028-01 (Alteburg 1995/96, phase 1)

Type d'occupation : Camp

TPQ : 15

TAQ : 40/45

Nombre de monnaies : 20

Fiabilité du contexte : Fiable

Publié : Oui

B-028-02 (Alteburg 1995/96, phase 2)

Type d'occupation : Camp

TPQ : 40/45

TAQ : 60/70

Nombre de monnaies : 11

Fiabilité du contexte : Fiable

Publié : Oui

B-028-03 (Alteburg 1995/96, phase 3)

Type d'occupation : Camp

TPQ : 60/70

TAQ : 90

Nombre de monnaies : 15

Fiabilité du contexte : Fiable

Publié : Oui

B-028-04 (Alteburg 1998, phase 1)

Type d'occupation : Camp

TPQ : 15

TAQ : 40

Nombre de monnaies : 3

Fiabilité du contexte : Fiable

Publié : Oui

B-028-05 (Alteburg 1998, phase 2)

Type d'occupation : Camp

TPQ : 40

TAQ : 50/60

Nombre de monnaies : 8

Fiabilité du contexte : Fiable

Publié : Oui

B-028-06 (Alteburg 1998, phase 3)

Type d'occupation : Camp

TPQ : 50/60

TAQ : 70

Nombre de monnaies : 8

Fiabilité du contexte : Fiable

Publié : Oui

B-028-07 (Gross St. Martin, Planierschicht)

Type d'occupation : Habitat

TPQ : -5

TAQ : 10

Nombre de monnaies : 13

Fiabilité du contexte : Fiable

Publié : Oui

B-028-08 (Laurenzviertel, Bauphase A2)

Type d'occupation : indéterminé

TPQ : -7/-5

TAQ : 9

Nombre de monnaies : 1

Fiabilité du contexte : Fiable

Publié : Oui

Remarques : horizon de Haltern.

B-028-09 (Insulae F1/G1, Periode I)

Type d'occupation : Habitat ; Artisanat

TPQ : 1

TAQ : 25/30

Nombre de monnaies : 1

Fiabilité du contexte : Fiable

Publié : Oui

B-028-10 (Breite Strasse, Kontext 673)

Type d'occupation : Indéterminé

TPQ : 1

TAQ : 20

Nombre de monnaies : 1

Fiabilité du contexte : Fiable

Publié : Oui

B-028-11 (Breite Strasse, Kontext 519)

Type d'occupation : Indéterminé

TPQ : 1

TAQ : 30

Nombre de monnaies : 1

Fiabilité du contexte : Fiable

Publié : Oui

B-028-12 (Breite Strasse, Kontext 1376)

Type d'occupation : Indéterminé

TPQ : 60

TAQ : 90

Nombre de monnaies : 8

Fiabilité du contexte : Fiable

Publié : Oui

B-028-13 (Wolfsstrasse/Richmodstrasse, phase 1)

Type d'occupation : Structures fossoyées

TPQ : 10

TAQ : 30

Nombre de monnaies : 3

Fiabilité du contexte : Fiable

Publié : Oui

B-028-14 (Wolfsstrasse/Richmodstrasse, phase 2)

Type d'occupation : Structures fossoyées

TPQ : 45

TAQ : 65

Nombre de monnaies : 2

Fiabilité du contexte : Fiable

Publié : Oui

Remarques : datation Hanut 2004a.

B-028-15 (Neumarkt 47, Grube P1)

Type d'occupation : industrie.

TPQ : 20

TAQ : 40/45

Nombre de monnaies : 1

Fiabilité du contexte : Fiable

Publié : Oui

Remarques : atelier de potier.

B-028-16 (Lungengasse 35, Ofen 1)

Type d'occupation : Artisanat

TPQ : 10

TAQ : 50

Nombre de monnaies : 1

Fiabilité du contexte : Fiable

Publié : Oui

Remarques : atelier de potier.

B-028-17 (Lungengasse 35, Arbeitsgrube 20)

Type d'occupation : Artisanat

TPQ : 50

TAQ : 70

Nombre de monnaies : 1

Fiabilité du contexte : Fiable

Publié : Oui

Remarques : atelier de potier.

B-028-18 (Jahnstrasse, phase 3)

Type d'occupation : Habitat ; Zone de rejets

TPQ : 10

TAQ : 50

Nombre de monnaies : 1

Fiabilité du contexte : Fiable

Publié : Oui

B-029 : Condé-sur-Suippe

Commune : Condé-sur-Suippe, FR

Cité : Rèmes

Province : Gaule Belgique

Bibliographie : Pion 1996.

B-029-01 (Oppidum, étape 3)

Type d'occupation : habitat

TPQ : -120

TAQ : -90

Nombre de monnaies : 3

Fiabilité du contexte : Fiable

Publié : Non

B-030 : Dalheim

Commune : Dalheim, LU

Cité : Trévires

Province : Gaule Belgique

Bibliographie : Metzler, Zimmer 1978 ; Weiller 1978.

B-030-01 (Grabung 77/6, Keller)

Type d'occupation : Habitat

TPQ : -10

TAQ : 10/15

Dendrochronologie :

Nombre de monnaies : 26

Fiabilité du contexte : Fiable

Publié : Oui

Remarques : selon Hanut 2004a, ce contexte doit être daté entre-5 et 10/15

B-031 : Damary

Commune : Juvincourt-et-Damary, FR

Cité : Rèmes

Province : Gaule Belgique

Bibliographie : Pion 1996 ; Haselgrove 2009.

B-031-01 (Le Ruisseau de Fayau, étape 2)

Type d'occupation : Habitat ; Structures fossoyées

TPQ : -150

TAQ : -120

Nombre de monnaies : 4

Fiabilité du contexte : Fiable

Publié : Oui

Remarques : nous ne prenons en compte ici que l'ensemble étudié dans Pion 1996 ; on peut y ajouter un Scheers 15 de classe 2 (Haselgrove 2009).

B-032 : Dangstetten

Commune : Küssaberg, DE

Province : Germanie Supérieure

Bibliographie : Fingerlin 1986 et 1998.

B-032-01 (Camp)

Type d'occupation : Camp de légion

TPQ : -15

TAQ : -7

Nombre de monnaies : 263

Fiabilité du contexte : Fiable

Publié : Oui

B-033 : Didenheim

Commune : Didenheim, FR

Cité : Rauraques

Province : Germanie Supérieure

Bibliographie : Mamie, Mauduit (dir.) 2009

B-033-01 (2ème ZAC des Collines, LT finale)

Type d'occupation : Habitat ; Stockage

TPQ : -70/-60

TAQ : -40/-30

Dendrochronologie :

Nombre de monnaies : 1

Fiabilité du contexte : Fiable

Publié : Non

Remarques : la publication dir « [La datation de la monnaie] confirme celle de la céramique de la Tène D2 retrouvée dans le Silo SI0867 » et « Si l'on considère l'ensemble du mobilier issu de ces structures, il est possible de raccourcir la fourchette chronologique et il est probable que ces fosses aient été implantées durant La Tène D2. » Nous enregistrons en suivant ces commentaires, mais il faut garder à l'esprit que sur le reste du site, on trouve cinq structures qui ont pu être datées entre -120/-110 et -40/-30, soit La Tène D1b/D2.

B-034 : Dietikon

Commune : Dietikon, CH

Cité : Helvètes

Province : Germanie Supérieure

Bibliographie : Ebnöther 1995.

B-034-01 (Villa, Phase 1)

Type d'occupation : Villa

TPQ : 20

TAQ : 50

Nombre de monnaies : 2

Fiabilité du contexte : Fiable

Publié : Oui

Remarques : cette phase correspond au tout premier état, avant la construction des bâtiments en pierre au milieu du Ier s. ; l'as de Tibère vient de la couche de construction de la phase en pierre de la *pars urbana*.

B-035 : Digeon

Commune : Morvillers-Saint-Saturnin, FR

Cité : Ambiens

Province : Gaule Belgique

Bibliographie : Delplace 1986 et 1987.

B-035-01 (Sanctuaire, phase 3)

Type d'occupation : Cella/zone centrale ; Aire cultuelle ; Structures fossoyées

TPQ : 40

TAQ : 70

Nombre de monnaies : 25

Fiabilité du contexte : Peu fiable

Publié : Oui

B-036 : Dury, Camp Rolland

Commune : Dury, FR

Cité : Ambiens

Province : Gaule Belgique

Bibliographie : Quérel, Feugère 2000.

B-036-01 (Tombe 5060)

Type d'occupation : Inhumations ; Etablissement rural

TPQ : -15

TAQ : -10

Nombre de monnaies : 5

Fiabilité du contexte : Fiable

Publié : Oui

Remarques : inhumation en coffre d'une femme d'environ 40 ans. A la tête du coffre, offrandes alimentaires et cruche. Au niveau du coude droit, dans un sac, cinq monnaies, une fibule à queue de paon, une perle en ambre, une perle en silex, une nécessaire de toilette...

La tombe est datée de -25/-10 dans la publication, mais c'est la monnaie de Nîmes I qui donne le TPQ ; on peut donc resserrer la fourchette autour de -15/-10. Les trois fibules forment un ensemble cohérent pour cette période.

B-037 : Eckbolsheim

Commune : Eckbolsheim, FR

Cité : Triboques

Province : Germanie Supérieure

Bibliographie : Symonds, Fort 2009 ; A. Burgevin (comm. pers.).

B-037-01 (Le Zénith, phase 1)

Type d'occupation : Etablissement rural ; Structures fossoyées

TPQ : 40

TAQ : 60

Nombre de monnaies : 1

Fiabilité du contexte : Fiable

Publié : Partiellement

Remarques : nous élargissons la datation initiale de 45/55.

B-038 : Emmelshausen-Liesenfeld

Commune : Emmelshausen, DE

Cité : Trévires

Province : Gaule Belgique

Bibliographie : Ebel 1989.

B-038-01 (Tumulus)

Type d'occupation : Incinérations

TPQ : 50

TAQ : 75

Nombre de monnaies : 1

Fiabilité du contexte : Fiable

Publié : Oui

B-039 : Eschenz-Werd

Commune : Eschenz, CH

Province : Germanie Supérieure

Bibliographie : Brem *et al.* 1987.

B-039-01 (Camp)

Type d'occupation : Camp

TPQ : 15

TAQ : 25

Nombre de monnaies : 13

Fiabilité du contexte : Fiable

Publié : Oui

B-040 : Estrées-Saint-Denis

Commune : Estrées-Saint-Denis, FR

Cité : Ambiens

Province : Gaule Belgique

Bibliographie : Delestrée 1993 ; Woimant 1993 ; Quérel, Woimant (dir.) 2002

B-040-01 (Enclos I, La Tène D1)

Type d'occupation : Habitat ; Structures fossoyées

TPQ : -120

TAQ : -80

Nombre de monnaies : 2

Fiabilité du contexte : Fiable

Publié : Oui

B-040-02 (Sanctuaire, état I)

Type d'occupation : Aire cultuelle ; Structures fossoyées

TPQ : -120

TAQ : -50

Nombre de monnaies : 8

Fiabilité du contexte : Fiable

Publié : Oui

Remarques : les monnaies de la phase Ip n'ont pas été incluses ; le contexte stratigraphique ne nous semble pas assuré.

B-040-03 (Sanctuaire, état II)

Type d'occupation : Aire cultuelle ; Structures fossoyées

TPQ : -50

TAQ : -30/-20

Nombre de monnaies : 91

Fiabilité du contexte : Fiable

Publié : Oui

Remarques : Les monnaies des phases IIg et IIh n'ont pas été incluses ; le contexte stratigraphique ne nous semble pas assuré.

B-040-03bis (Sanctuaire, état II ?)

Type d'occupation : Aire cultuelle ; Structures fossoyées

TPQ : -50

TAQ : -30/-20

Nombre de monnaies : 8

Fiabilité du contexte : Peu fiable

Publié : Oui

B-040-04 (Sanctuaire, état I ou II)

Type d'occupation : Sanctuaire

TPQ : -120

TAQ : -30/-20

Nombre de monnaies : 9

Fiabilité du contexte : Peu fiable

Publié : Oui

B-040-05 (Sanctuaire, état III)

Type d'occupation : Cella/zone centrale ; Aire cultuelle

TPQ : -30/-20

TAQ : 10/20

Nombre de monnaies : 1

Fiabilité du contexte : Fiable

Publié : Oui

B-040-06 (Sanctuaire, état IV)

Type d'occupation : Cella/zone centrale ; Aire cultuelle

TPQ : 10/20

TAQ : 40/50

Nombre de monnaies : 7

Fiabilité du contexte : Fiable

Publié : Oui

Remarques : monnaies des St. 1 et 2 (état Iva, phases 1a, 1c et 1f) non incluses : la présence de monnaies tardives montre que le contexte n'est pas sûr. On trouve une seule monnaie tardive dans St. 138 ; ce contexte a été inclus.

B-040-07 (Sanctuaire, état V ?)

Type d'occupation : Cella/zone centrale ; Aire cultuelle

TPQ : 40/50

TAQ : 100

Nombre de monnaies : 1

Fiabilité du contexte : Peu fiable

Publié : Oui

B-040-08 (Enclos I, LT D2)

Type d'occupation : Habitat ; Structures fossoyées

TPQ : -80

TAQ : -30

Nombre de monnaies : 1

Fiabilité du contexte : Fiable

Publié : Oui

B-040-09 (Parcelle II, état I)

Type d'occupation : Habitat ; Structures fossoyées

TPQ : -10

TAQ : 20/30

Nombre de monnaies : 1

Fiabilité du contexte : Fiable

Publié : Oui

Remarques : identification de la monnaie incertaine.

B-041 : Feulen

Commune : Feulen, LU

Cité : Trévires

Province : Gaule Belgique

Bibliographie : Schendzielorz 2009.

B-041-01 (Nécropole, La Tène D2a)

Type d'occupation : Incinérations

TPQ : -80

TAQ : -55

Nombre de monnaies : 1

Fiabilité du contexte : Fiable

Publié : Oui

B-041-02 (Nécropole, R1)

Type d'occupation : Nécropole

TPQ : 15/20

TAQ : 45

Nombre de monnaies : 4

Fiabilité du contexte : Fiable

Publié : Oui

B-042 : Flavier

Commune : Mouzon, FR

Cité : Rèmes

Province : Gaule Belgique

Bibliographie : Tisserand 1981 ; Caumont 2011.

B-042-01 (Temple, niveau V)

Type d'occupation : Sanctuaire

TPQ : -60

TAQ : -40

Nombre de monnaies : 1

Fiabilité du contexte : Fiable

Publié : Oui

B-042-02 (Temple, niveau IV)

Type d'occupation : Sanctuaire

TPQ : -40

TAQ : -10

Nombre de monnaies : 4+

Fiabilité du contexte : Fiable

Publié : Oui

Remarques : nombre de monnaies gauloises inconnu.

B-043 : Fouches

Commune : Habay, BE

Cité : Trévires

Province : Gaule Belgique

Bibliographie : Roosens 1954 ; Kaurin 2009.

B-043-01 (Nécropole, GR2/R1)

Type d'occupation : Incinérations

TPQ : 10

TAQ : 30

Nombre de monnaies : 1

Fiabilité du contexte : Fiable

Publié : Oui

Remarques : dans Kaurin 2009, cette phase est enregistrée comme GR1-GR2.

B-043-02 (Nécropole, R1)

Type d'occupation : Incinérations

TPQ : 20

TAQ : 45

Nombre de monnaies : 2

Fiabilité du contexte : Fiable

Publié : Oui

B-043-02bis (Nécropole, R1 ?)

Type d'occupation : Incinérations

TPQ : 20

TAQ : 45

Nombre de monnaies : 2

Fiabilité du contexte : Peu fiable

Publié : Oui

B-043-03 (Nécropole, R2)

Type d'occupation : Incinérations

TPQ : 45

TAQ : 70/90

Nombre de monnaies : 5

Fiabilité du contexte : Fiable

Publié : Oui

B-043-03bis (Nécropole, R2 ?)

Type d’occupation : Incinérations

TPQ : 45

TAQ : 70/90

Nombre de monnaies : 1

Fiabilité du contexte : Peu fiable

Publié : Oui

B-044 : Goeblange-Nospelt

Commune : Koerich, LU

Cité : Trévires

Province : Gaule Belgique

Bibliographie : Metzler, Gaeng 2009.

B-044-01 (Tombe 14, commémorations)

Type d'occupation : Incinération ; Structures fossoyées

TPQ : -7/-3

TAQ : 175

Nombre de monnaies : 54

Fiabilité du contexte : Fiable

Publié : Oui

Remarques : chambre funéraire riche, au-dessus de laquelle on trouve des traces claires de rites de commémoration, avec un dépôt de faune comme à Clémency, mais aussi des dépôts de monnaies. Les couches supérieures du tumulus se sont affaissées et ont comblé la chambre.

B-045 : Gösenroth

Commune : Gösenroth, DE

Cité : Trévires

Province : Gaule Belgique

Bibliographie : Ebel 1989.

B-045-01 (Tumuli, tumulus 5)

Type d'occupation : Incinérations ; ;

TPQ : 50

TAQ : 75

Nombre de monnaies : 2

Fiabilité du contexte : Fiable

Publié : Oui

B-046 : Gournay-sur-Aronde

Commune : Gournay-sur-Aronde, FR

Cité : Bellovaques

Province : Gaule Belgique

Bibliographie : Brunaux *et al.* 1985 ; Brunaux 1987 ; Brunaux, Méniel 1997.

B-046-01 (Sanctuaire, fosse A)

Type d'occupation : Aire cultuelle ; Structures fossoyées ; Dépôt

TPQ : -100

TAQ : -80

Nombre de monnaies : 9

Fiabilité du contexte : Fiable

Publié : Oui

Remarques : datation revue dans Brunaux, Méniel 1997.

B-046-02 (Sanctuaire, fossé à exposition)

Type d'occupation : Structures fossoyées

TPQ : -100

TAQ : -80

Nombre de monnaies : 2

Fiabilité du contexte : Peu fiable

Publié : Oui

Remarques : deux monnaies dans le comblement supérieur du fossé laténien (phase IV). Proches de la terre arable ; pour Brunaux 1987, il s'agit d'intrusions contemporaines de la phase V. Datation revue dans Brunaux, Méniel 1997.

B-046-03 (Sanctuaire, fondation du temple, phase V)

Type d'occupation : Cella/zone centrale

TPQ : -40

TAQ : -20

Nombre de monnaies : 6

Fiabilité du contexte : Peu fiable

Publié : Oui

Remarques : la fondation du temple III est datée sur les arguments stratigraphiques et numismatiques ; la présence de Scheers 27 s'accorde bien avec la fourchette retenue.

B-046-04 (Sanctuaire, fossé augustéen)

Type d'occupation : Aire cultuelle ; Structures fossoyées

TPQ : -30

TAQ : -15

Nombre de monnaies : 1

Fiabilité du contexte : Peu fiable

Publié : Oui

Remarques : les gobelets d'Aco et la céramique gallo-belge mentionnés (mais non dessinés), ainsi que l'absence de sigillée, tirent l'ensemble vers l'époque augustéenne précoce.

B-047 : Hermeskeil

Commune : Hermeskeil, DE

Cité : Trévires

Province : Gaule Belgique

Bibliographie : Hornung 2012 ; étude personnelle de la monnaie.

B-047-01 (Lager)

Type d'occupation : Camp ; ;

TPQ : -60

TAQ : -30

Nombre de monnaies : 1

Fiabilité du contexte : Fiable

Publié : Oui

B-048 : Hoppstädten-Weiersbach

Commune : Hoppstädten-Weiersbach, DE

Cité : Trévires

Province : Gaule Belgique

Bibliographie : Gleser 2005.

B-048-01 (Nécropole, Phase 5)

Type d'occupation : Incinérations

TPQ : -20

TAQ : 20

Nombre de monnaies : 1

Fiabilité du contexte : Fiable

Publié : Oui

B-049 : Kröv

Commune : Kröv, DE

Cité : Trévires

Province : Gaule Belgique

Bibliographie : Ebel 1989.

B-049-01 (Tumulus, horizon VI)

Type d'occupation : Incinérations

TPQ : 64

TAQ : 75/80

Nombre de monnaies : 2

Fiabilité du contexte : Fiable

Publié : Oui

Remarques : datation Hanut 2004a.

B-050 : La Chaussée-Tirancourt

Commune : La Chaussée-Tirancourt, FR

Cité : Ambiens

Province : Gaule Belgique

Bibliographie : Brunaux *et al.* 1990 ; Fichtl 1995 ; Delestrée 1997.

B-050-01 (Porte principale, phases I-II)

Type d'occupation : Remparts ; Voie

TPQ : -50

TAQ : -20

Nombre de monnaies : 30

Fiabilité du contexte : Fiable

Publié : Oui

B-050-02 (Porte intérieure)

Type d'occupation : Camp ; Remparts

TPQ : -50

TAQ : -20

Nombre de monnaies : 1

Fiabilité du contexte : Fiable

Publié : Oui

B-051 : La Pierre d'Appel

Commune : Étival-Clairefontaine, FR

Cité : Leuques

Province : Gaule Belgique

Bibliographie : Deyber 1984 ; Deyber, Dalaut 1987 ; Colin 1998 ; Deyber 2003.

Remarques : nous avons largement suivi les propositions de Colin 1998 pour dater les différents ensembles.

B-051-01 (Oppidum, niveau IV)

Type d'occupation : Habitat ; Artisanat

TPQ : -150

TAQ : -110

Nombre de monnaies : 1

Fiabilité du contexte : Fiable

Publié : Oui

B-051-02 (Oppidum, niveau III)

Type d'occupation : Habitat ; Artisanat

TPQ : -110

TAQ : -80

Nombre de monnaies : 3

Fiabilité du contexte : Fiable

Publié : Oui

B-051-03 (Oppidum, niveau II-2)

Type d'occupation : Habitat ; Artisanat

TPQ : -80

TAQ : -60

Nombre de monnaies : 1

Fiabilité du contexte : Fiable

Publié : Oui

B-051-04 (Oppidum, niveau II-1)

Type d'occupation : Habitat ; Artisanat

TPQ : -60

TAQ : -50

Nombre de monnaies : 5

Fiabilité du contexte : Fiable

Publié : Oui

B-051-05 (Oppidum, niveau II)

Type d’occupation : Habitat ; Artisanat

TPQ : -80

TAQ : -50

Nombre de monnaies : 1

Fiabilité du contexte : Fiable

Publié : Oui

B-051-06 (Oppidum, niveau I)

Type d’occupation : Habitat ; Artisanat

TPQ : -50

TAQ : -15

Nombre de monnaies : 2

Fiabilité du contexte : Fiable

Publié : Oui

B-052 : Langres

Commune : Langres, FR

Cité : Lingons

Province : Germanie Supérieure

Bibliographie : Barral *et al.* 1993.

B-052-01 (Marché Couvert, La Tène D2b)

Type d'occupation : indéterminé

TPQ : -40

TAQ : -20

Nombre de monnaies : 8

Fiabilité du contexte : Fiable

Publié : Oui

B-052-02 (Marché Couvert, début Ier s.)

Type d'occupation : indéterminé

TPQ : 1

TAQ : 50

Nombre de monnaies : 1

Fiabilité du contexte : Fiable

Publié : Oui

B-052-03 (Marché Couvert, milieu Ier s.)

Type d'occupation : indéterminé

TPQ : 40

TAQ : 60

Nombre de monnaies : 1

Fiabilité du contexte : Fiable

Publié : Oui

B-052-04 (Marché Couvert, fin Ier s.)

Type d'occupation : indéterminé

TPQ : 50

TAQ : 100

Nombre de monnaies : 1

Fiabilité du contexte : Fiable

Publié : Oui

B-053 : Lausanne

Commune : Lausanne, CH

Cité : Helvètes

Province : Germanie Supérieure

Bibliographie : Kaenel, Felhmann 1980 ; Paunier *et al.* 1989 ; Luginbühl, Schneiter 1999 ; Berti Rossi, May Castella 2005.

B-053-01 (Chavannes 7, couche C)

Type d'occupation : indéterminé

TPQ : -20

TAQ : -1

Nombre de monnaies : 1

Fiabilité du contexte : Fiable

Publié : Oui

B-053-02 (Chavannes 7, couche 5)

Type d'occupation : Habitat

TPQ : -10

TAQ : 40

Nombre de monnaies : 1

Fiabilité du contexte : Fiable

Publié : Oui

B-053-03 (Chavannes 7, couche 4)

Type d'occupation : Habitat

TPQ : 50

TAQ : 70

Nombre de monnaies : 3

Fiabilité du contexte : Fiable

Publié : Oui

B-053-04 (Chavannes 11, AH3)

Type d'occupation : Habitat ; Artisanat ; Voie

TPQ : -20

TAQ : -10/-1

Nombre de monnaies : 2

Fiabilité du contexte : Fiable

Publié : Oui

B-053-05 (Chavannes 11, AH4)

Type d'occupation : Habitat ; Artisanat ; Voie

TPQ : -10/-1

TAQ : 10/20

Nombre de monnaies : 4

Fiabilité du contexte : Fiable

Publié : Oui

B-053-06 (Chavannes 11, AH5)

Type d'occupation : Habitat ; Artisanat ; Voie

TPQ : 10/20

TAQ : 40/50

Nombre de monnaies : 13

Fiabilité du contexte : Fiable

Publié : Oui

B-053-07 (Chavannes 11, AH6)

Type d'occupation : Habitat ; Artisanat ; Voie

TPQ : 40/50

TAQ : 50/60

Nombre de monnaies : 3

Fiabilité du contexte : Fiable

Publié : Oui

B-053-08 (Chavannes 11, AH7)

Type d'occupation : Habitat ; Voie

TPQ : 50/60

TAQ : 70/80

Nombre de monnaies : 7

Fiabilité du contexte : Fiable

Publié : Oui

B-053-09 (Chavannes 11, BH2)

Type d'occupation : Habitat ; Artisanat ; Stockage

TPQ : -40

TAQ : -20

Nombre de monnaies : 1

Fiabilité du contexte : Fiable

Publié : Oui

B-053-10 (Chavannes 11, BH3)

Type d'occupation : Habitat ; Voie

TPQ : -20

TAQ : -10/-1

Nombre de monnaies : 3

Fiabilité du contexte : Fiable

Publié : Oui

B-053-11 (Chavannes 11, BH4)

Type d'occupation : Habitat ; Voie

TPQ : -10/-1

TAQ : 10/20

Nombre de monnaies : 6

Fiabilité du contexte : Fiable

Publié : Oui

B-053-12 (Chavannes 11, BH5)

Type d'occupation : Habitat ; Artisanat ; Voie

TPQ : 10/20

TAQ : 40/50

Nombre de monnaies : 16

Fiabilité du contexte : Fiable

Publié : Oui

B-053-13 (Chavannes 11, BH6)

Type d'occupation : Habitat ; Artisanat ; Voie

TPQ : 40/50

TAQ : 70/80

Nombre de monnaies : 28

Fiabilité du contexte : Fiable

Publié : Oui

B-053-14 (Chavannes 11, CH3)

Type d'occupation : Habitat ; Artisanat ; Voie

TPQ : -20

TAQ : -10/-1

Nombre de monnaies : 2

Fiabilité du contexte : Fiable

Publié : Oui

B-053-15 (Chavannes 11, CH4)

Type d'occupation : Habitat ; Artisanat ; Voie

TPQ : -10/-1

TAQ : 10/20

Nombre de monnaies : 4

Fiabilité du contexte : Fiable

Publié : Oui

B-053-16 (Chavannes 11, CH5)

Type d'occupation : Habitat ; Voie

TPQ : 10/20

TAQ : 40/50

Nombre de monnaies : 12

Fiabilité du contexte : Fiable

Publié : Oui

Remarques : dans l'US 6754, un *follis* intrusif de Constantin, non enregistré.

B-053-17 (Chavannes 11, CH6)

Type d'occupation : Habitat ; Commerce ; Voie

TPQ : 40/50

TAQ : 60/70

Nombre de monnaies : 2

Fiabilité du contexte : Fiable

Publié : Oui

B-053-18 (Chavannes 11, CH7)

Type d'occupation : Habitat ; Voie

TPQ : 60/70

TAQ : 70/80

Nombre de monnaies : 4

Fiabilité du contexte : Fiable

Publié : Oui

B-053-19 (Chavannes 11, DH3)

Type d'occupation : Habitat ; Voie

TPQ : -20

TAQ : -10/-1

Nombre de monnaies : 3

Fiabilité du contexte : Fiable

Publié : Oui

B-053-20 (Chavannes 11, DH4)

Type d'occupation : Habitat ; Stockage ; Voie

TPQ : -10/-1

TAQ : 20/30

Nombre de monnaies : 4

Fiabilité du contexte : Fiable

Publié : Oui

B-053-21 (Chavannes 11, DH5)

Type d'occupation : Habitat ; Stockage ; Voie

TPQ : 20/30

TAQ : 50/60

Nombre de monnaies : 5

Fiabilité du contexte : Fiable

Publié : Oui

B-053-22 (Chavannes 11, DH7)

Type d'occupation : Habitat ; Voie

TPQ : 60/70

TAQ : 90/100

Nombre de monnaies : 4

Fiabilité du contexte : Fiable

Publié : Oui

B-053-23 (Chavannes 11, H4)

Type d'occupation : Habitat ; Commerce ; Voie

TPQ : -10/-1

TAQ : 10/20

Nombre de monnaies : 1

Fiabilité du contexte : Fiable

Publié : Oui

Remarques : monnaie non intégré aux horizons par secteur.

B-053-24 (Chavannes 11, H5)

Type d’occupation : Habitat ; Commerce ; Voie

TPQ : 10/20

TAQ : 40/50

Nombre de monnaies : 1

Fiabilité du contexte : Fiable

Publié : Oui

Remarques : monnaie non intégré aux horizons par secteur.

B-053-25 (Chavannes 29, secteur I, période II)

Type d’occupation : Habitat

TPQ : 50

TAQ : 80

Nombre de monnaies : 9

Fiabilité du contexte : Fiable

Publié : Oui

B-054 : Le Rondet

Commune : Haut-Vully, CH

Cité : Helvètes

Province : Germanie Supérieure

Bibliographie : Schwab 2003.

B-054-01 (Pont romain)

Type d'occupation : Voie

TPQ : -6

TAQ : III°s.

Dendrochronologie : Oui

Nombre de monnaies : 27

Fiabilité du contexte : Fiable

Publié : Oui

Remarques : malgré l'absence de stratigraphie, ce contexte est intéressant par le TPQ donné par les dates dendrochronologiques (sachant que le premier pont vraiment identifiable date de 7/8), et par l'absence de monnaie gauloise. Nous avons enregistré les monnaies jusqu'à Titus uniquement.

B-055 : Liberchies

Commune : Pont-à-Celles, BE

Cité : Tongres

Province : Germanie Inférieure

Bibliographie : Brulet (dir.) 1987 ; Brulet, Demanet (dir.) 1993 et 1997 ; Brulet *et al.* (dir.) 2001 ; Brulet (dir.) 2008.

B-055-01 (Les Bons Villiers, horizon III)

Type d'occupation : Habitat ; Voie

TPQ : -5/-1

TAQ : 15/20

Nombre de monnaies : 3

Fiabilité du contexte : Fiable

Publié : Oui

B-055-02 (Les Bons Villiers, horizon III/IV)

Type d'occupation : Habitat ; Voie

TPQ : 1

TAQ : 30

Nombre de monnaies : 2

Fiabilité du contexte : Fiable

Publié : Oui

B-055-03 (Les Bons Villiers, horizon IV)

Type d'occupation : Habitat ; Voie

TPQ : 15/20

TAQ : 40/45

Nombre de monnaies : 2

Fiabilité du contexte : Fiable

Publié : Oui

B-055-04 (Les Bons Villiers, horizon IV/V)

Type d'occupation : Habitat ; Voie

TPQ : 15/20

TAQ : 65/70

Nombre de monnaies : 7

Fiabilité du contexte : Fiable

Publié : Oui

B-055-05 (Les Bons Villiers, horizon V)

Type d’occupation : Habitat ; Voie

TPQ : 40/45

TAQ : 65/70

Nombre de monnaies : 4

Fiabilité du contexte : Fiable

Publié : Oui

B-056 : Liercourt-Erondelle

Commune : Liercourt, FR

Cité : Ambiens

Province : Gaule Belgique

Bibliographie : Agache 1978.

B-056-01 (Camp de César)

Type d'occupation : Structures fossoyées

TPQ : -60

TAQ : -20

Nombre de monnaies : 3

Fiabilité du contexte : Peu fiable

Publié : Oui

Remarques : dans une fosse, avec des tessons gaulois mal cuits attribuables à La Tène III et deux fragments d'amphores, ainsi qu'une fibule de La Tène III. Très grand nombre d'ossements.

B-057 : Mandeure

Commune : Mandeure, FR

Cité : Séquanes

Province : Germanie Supérieure

Bibliographie : Barral 2005 ; Barral *et al.* 2007, 2008 et 2009 ; P. Nouvel et S. Izri (comm. pers.).

B-057-01 (Champs des Fougères, phase 1a)

Type d'occupation : Aire cultuelle ; Enclos de péribole

TPQ : -90

TAQ : -60

Nombre de monnaies : 1

Fiabilité du contexte : Fiable

Publié : Non

B-057-02 (Champs des Fougères, phase 1b)

Type d'occupation : Aire cultuelle ; Enclos de péribole ; Artisanat

TPQ : -60

TAQ : -15/-10

Nombre de monnaies : 2

Fiabilité du contexte : Fiable

Publié : Non

B-057-03 (Champs des Fougères, phase 2a)

Type d'occupation : Aire cultuelle ; Enclos de péribole ; Bâtiment (hors temple)

TPQ : -15/-10

TAQ : -1

Nombre de monnaies : 9

Fiabilité du contexte : Fiable

Publié : Non

B-057-04 (Champs des Fougères, phase 2b)

Type d'occupation : Aire cultuelle ; Enclos de péribole ; Bâtiment (hors temple)

TPQ : 1

TAQ : 30

Nombre de monnaies : 21

Fiabilité du contexte : Fiable

Publié : Non

B-057-05 (Champs des Fougères, phase 2)

Type d'occupation : Aire cultuelle ; Enclos de péribole ; Bâtiment (hors temple)

TPQ : -15/-10

TAQ : 30

Nombre de monnaies : 113

Fiabilité du contexte : Fiable

Publié : Non

B-057-06 (Champs des Fougères, phases 1/2)

Type d'occupation : Aire cultuelle ; Enclos de péribole ; Artisanat

TPQ : -90

TAQ : 30

Nombre de monnaies : 19

Fiabilité du contexte : Fiable

Publié : Non

B-057-07 (Champs des Fougères, phase 3a)

Type d'occupation : Aire cultuelle ; Enclos de péribole

TPQ : 30

TAQ : 40

Nombre de monnaies : 7

Fiabilité du contexte : Fiable

Publié : Non

B-057-08 (Champs des Fougères, phase 3b)

Type d'occupation : Aire cultuelle ; Enclos de péribole ;

TPQ : 30/40

TAQ : 80

Nombre de monnaies : 11

Fiabilité du contexte : Fiable

Publié : Non

B-057-09 (Champs des Fougères, phase 3)

Type d'occupation : Aire cultuelle ; Enclos de péribole ; Bâtiment (hors temple)

TPQ : 30

TAQ : 80

Nombre de monnaies : 44

Fiabilité du contexte : Fiable

Publié : Non

B-057-10 (Champs sous la Grande Planche, première moitié du Ier s.)

Type d’occupation : Indéterminé

TPQ : 10

TAQ : 50

Nombre de monnaies : 2

Fiabilité du contexte : Fiable

Publié : Non

Remarques : il semble y avoir une zone d'artisanat, et peut-être une zone de bâtiments publics.

B-058 : Martberg

Commune : Pommern, DE

Cité : Trévires

Province : Germanie Supérieure

Bibliographie : Nickel *et al.* 2008.

B-058-01 (Temple K, K1)

Type d'occupation : Cella/zone centrale

TPQ : -60

TAQ : -30

Nombre de monnaies : 2

Fiabilité du contexte : Fiable

Publié : Oui

Remarques : les monnaies 02/06M217, 218 et 226 sont sans doute des intrusions de la phase K2, et ont été enregistrées en K2 (contexte suivant).

B-058-02 (Temple K, K2)

Type d'occupation : Cella/zone centrale

TPQ : -10/-1

TAQ : 50

Nombre de monnaies : 5

Fiabilité du contexte : Fiable

B-058-03 (Temple K, K3)

Type d'occupation : Cella/zone centrale

TPQ : 50

TAQ : 70/80

Nombre de monnaies : 1

Fiabilité du contexte : Fiable

Publié : Oui

B-058-04 (Temple M, M2)

Type d'occupation : Cella/zone centrale

TPQ : -10/-1

TAQ : 70/80

Nombre de monnaies : 4

Fiabilité du contexte : Fiable

Publié : Oui

B-058-05 (Bâtiment BB, BB2)

Type d'occupation : Bâtiment (hors temple)

TPQ : 50

TAQ : 90

Nombre de monnaies : 3

Fiabilité du contexte : Fiable

Publié : Oui

B-058-06 (Bâtiment X, X1a/b)

Type d'occupation : Bâtiment (hors temple)

TPQ : -60

TAQ : -10/-1

Nombre de monnaies : 4

Fiabilité du contexte : Fiable

Publié : Oui

B-058-07 (Bâtiment X, X1b)

Type d'occupation : Bâtiment (hors temple)

TPQ : -60

TAQ : -10/-1

Nombre de monnaies : 2

Fiabilité du contexte : Fiable

Publié : Oui

B-058-08 (Bâtiment X, X2)

Type d'occupation : Bâtiment (hors temple)

TPQ : -10/-1

TAQ : 50

Nombre de monnaies : 7

Fiabilité du contexte : Fiable

Publié : Oui

Remarques : un *follis* intrusif de Constantin I (04/01/08, monnaie 43), non enregistré.

B-058-09 (Bâtiment X, X3)

Type d'occupation : Bâtiment (hors temple)

TPQ : 50

TAQ : 70/80

Nombre de monnaies : 9

Fiabilité du contexte : Fiable

Publié : Oui

Remarques : un *follis* intrusif de 330/340 (03/02/07, monnaie 205), non enregistré.

B-058-10 (Bâtiment Y, Y1)

Type d'occupation : Bâtiment (hors temple)

TPQ : -60

TAQ : -30

Nombre de monnaies : 1

Fiabilité du contexte : Fiable

Publié : Oui

B-058-11 (Bâtiment Y, Y2)

Type d'occupation : Bâtiment (hors temple)

TPQ : -10/-1

TAQ : 1/10

Nombre de monnaies : 1

Fiabilité du contexte : Fiable

Publié : Oui

B-058-12 (Bâtiment Y, Y3)

Type d'occupation : Bâtiment (hors temple)

TPQ : 1/10

TAQ : 50

Nombre de monnaies : 1

Fiabilité du contexte : Fiable

Publié : Oui

B-058-13 (Bâtiment Y, Y4)

Type d'occupation : Bâtiment (hors temple)

TPQ : 50

TAQ : 70/80

Nombre de monnaies : 2

Fiabilité du contexte : Fiable

Publié : Oui

B-058-14 (Bâtiment Z, Z1)

Type d'occupation : Bâtiment (hors temple)

TPQ : -10/-1

TAQ : 70/80

Nombre de monnaies : 1

Fiabilité du contexte : Fiable

Publié : Oui

B-058-15 (Enclos, Phase 3a)

Type d'occupation : Enclos de péribole

TPQ : -60

TAQ : -30

Nombre de monnaies : 3

Fiabilité du contexte : Fiable

Publié : Oui

B-058-16 (Enclos, Phase 3b)

Type d'occupation : Enclos de péribole

TPQ : -60

TAQ : -30

Nombre de monnaies : 2

Fiabilité du contexte : Fiable

Publié : Oui

B-058-17 (Enclos, Phase 4)

Type d'occupation : Structures fossoyées

TPQ : -60

TAQ : -10/-1

Nombre de monnaies : 10

Fiabilité du contexte : Fiable

Publié : Oui

B-058-18 (Enclos, Phase 5)

Type d'occupation : Enclos de péribole

TPQ : -10/-1

TAQ : 1/10

Nombre de monnaies : 2

Fiabilité du contexte : Fiable

Publié : Oui

B-058-19 (Enclos, Phase 6)

Type d'occupation : Enclos de péribole

TPQ : 1/10

TAQ : 50

Nombre de monnaies : 14

Fiabilité du contexte : Fiable

Publié : Oui

Remarques : un antoninien de Postume intrusif (10/02/08, monnaie 35), non enregistré.

B-058-20 (Enclos, Phase 7)

Type d'occupation : Enclos de péribole

TPQ : 50

TAQ : 70/80

Nombre de monnaies : 11

Fiabilité du contexte : Fiable

Publié : Oui

B-059 : Matzerath

Commune : Matzerath, DE

Cité : Trévires

Province : Gaule Belgique

Bibliographie : Ebel 1989.

B-059-01 (Tumuli, Grab 1)

Type d'occupation : Incinérations

TPQ : 40

TAQ : 50

Nombre de monnaies : 1

Fiabilité du contexte : Fiable

Publié : Oui

B-060 : Mayence

Commune : Mainz, DE

Province : Germanie Supérieure

Bibliographie : Pfeffer 1961/1962 ; Baatz 1962 ; Eschbaumer 1995.

B-060-01 (Grabung 1957/58, phase 1)

Type d'occupation : Camp de légion ; Remparts

TPQ : -12

TAQ : 20

Nombre de monnaies : 16

Fiabilité du contexte : Fiable

Publié : Oui

Remarques : dans les estampilles sur sigillée italique du camp, on trouve beaucoup de productions de Lyon et de Pise, et peu d'Arezzo.

B-060-02 (Grabung 1957/58, phase 2)

Type d'occupation : Camp de légion ; Remparts

TPQ : 20

TAQ : 70/80

Nombre de monnaies : 8

Fiabilité du contexte : Fiable

Publié : Oui

B-060-03 (Sigillata-Depot)

Type d'occupation : Dépôt

TPQ : 20

TAQ : 20

Nombre de monnaies : 3

Fiabilité du contexte : Fiable

Publié : Oui

B-060-04 (Emerannsstrasse, FM 82-8a/85-71)

Type d'occupation : Indéterminé

TPQ : -10

TAQ : -1

Nombre de monnaies : 26

Fiabilité du contexte : Fiable

Publié : Oui

B-061 : Metz

Commune : Metz, FR

Cité : Médiomatriques

Province : Gaule Belgique

Bibliographie : Hanut 2004a.

B-061-01 (Résidence Saint-Vincent, phase I)

Type d'occupation : indéterminé

TPQ : 15/20

TAQ : 30/40

Nombre de monnaies : 1

Fiabilité du contexte : Fiable

Publié : Non

B-062 : Mirebeau

Commune : Mirebeau-sur-Bèze, FR

Cité : Lingons

Province : Germanie Supérieure

Bibliographie : Joly, Barral (dir.) 2001 et 2002 ; Venault *et al.* 2003 ; Joly, Barral (dir.) 2003, 2004, 2005, 2006 et 2007.

B-062-01 (Sanctuaire, phase 2)

Type d'occupation : sanctuaire

TPQ : -160

TAQ : -100/-80

Nombre de monnaies : 352

Fiabilité du contexte : Fiable

Publié : Non

B-062-01bis (Sanctuaire, phase 2 ?)

Type d'occupation : sanctuaire

TPQ : -160

TAQ : -100/-80

Nombre de monnaies : 1

Fiabilité du contexte : Peu fiable

Publié : Non

B-062-02 (Sanctuaire, phase 3)

Type d'occupation : sanctuaire

TPQ : -60/-50

TAQ : -15

Nombre de monnaies : 18

Fiabilité du contexte : Fiable

Publié : Non

:

B-062-02bis (Sanctuaire, phase 3 ?)

Type d'occupation : sanctuaire

TPQ : -60/-50

TAQ : -15

Nombre de monnaies : 13

Fiabilité du contexte : Peu fiable

Publié : Non

B-062-03 (Sanctuaire, phase 4)

Type d'occupation : sanctuaire

TPQ : -15

TAQ : 40

Nombre de monnaies : 15

Fiabilité du contexte : Fiable

Publié : Non

B-062-04 (Sanctuaire, phase 5)

Type d'occupation : sanctuaire

TPQ : 40

TAQ : 70

Nombre de monnaies : 4

Fiabilité du contexte : Fiable

Publié : Non

B-062-05 (La Fenotte, horizon 2 récent)

Type d'occupation : Habitat ; Camp ; Sanctuaire

TPQ : -40/-30

TAQ : -20/-10

Nombre de monnaies : 1

Fiabilité du contexte : Fiable

Publié : Non

Remarques : on se situe, semble-t-il, après la fin du camp.

B-062-06 (La Fenotte, horizon 3 récent)

Type d'occupation : Aire cultuelle ; Structures fossoyées

TPQ : -5

TAQ : 10/15

Nombre de monnaies : 3

Fiabilité du contexte : Fiable

Publié : Non

Remarques : structure dans l'enceinte du sanctuaire.

B-062-07 (La Fenotte, horizon 4)

Type d'occupation : Habitat ; Voie ; Sanctuaire

TPQ : 10/15

TAQ : 40/50

Nombre de monnaies : 2

Fiabilité du contexte : Fiable

Publié : Non

Remarques : TAQ à 30/40 selon l'étude céramologique ; nous l'abaissons à 40/50 à cause de la présence d'une monnaie de Claude.

B-063 : Missy-sur-Aisne

Commune : Missy-sur-Aisne, FR

Cité : Suessions

Province : Gaule Belgique

Bibliographie : Pion 1996.

B-063-01 (Les Gardots, étape 3)

Type d'occupation : Habitat ; Structures fossoyées

TPQ : -120

TAQ : -90

Nombre de monnaies : 1

Fiabilité du contexte : Fiable

Publié : Non

Remarques : on trouve aussi un Scheers 190 dans le fossé 125, qui semble contemporain (à moins que ce ne soit la même monnaie ?).

B-064 : Mont Saint-Odile

Commune : Ottrott, FR

Cité : Triboques

Province : Germanie Supérieure

Bibliographie : Roth-Zehner 2010.

B-064-01 (Fouilles Zumstein/Schmitt, couche 2)

Type d'occupation : indéterminé

TPQ : -80/-60

TAQ : -30/-20

Nombre de monnaies : 2

Fiabilité du contexte : Peu fiable

Publié : Oui

B-065 : Mont Vully

Commune : Bas-Vully, CH

Cité : Helvètes

Province : Germanie Supérieure

Bibliographie : Auberson, Geiser 2001 ; Kaenel *et al.* 2004.

B-065-01 (Oppidum, phases 1-3)

Type d'occupation : Remparts ; Structures fossoyées

TPQ : -120

TAQ : -80/-70

Dendrochronologie : -124

Nombre de monnaies : 1

Fiabilité du contexte : Fiable

Publié : Oui

Remarques : phase créée pour une monnaie stratifiée, dans une couche attribuable à l'occupation de l'oppidum, sans plus de précision.

B-065-02 (Oppidum, phase 2)

Type d'occupation : Remparts ; Structures fossoyées

TPQ : -110

TAQ : -80/-70

Nombre de monnaies : 4

Fiabilité du contexte : Fiable

Publié : Oui

Remarques : la phase 2 correspond à une importante réfection du rempart construit en -120, toujours dans un horizon La Tène D1, que la publication place arbitrairement une génération après. Pour plus de prudence, nous choisissons un TPQ plus haut, en -110.

B-065-03 (Oppidum, incendie du rempart)

Type d'occupation : Remparts

TPQ : -80

TAQ : -70

Nombre de monnaies : 2

Fiabilité du contexte : Fiable

Publié : Oui

Remarques : l'incendie peut être rattaché à la phase 2.

B-065-04 (Oppidum, phase 3)

Type d'occupation : Remparts

TPQ : -80

TAQ : -70

Nombre de monnaies : 1

Fiabilité du contexte : Fiable

Publié : Oui

Remarques : réoccupation du rempart après l'incendie, mobilier similaire à la phase 2. Initialement daté de -58 (migration des Helvètes), mais il n’y a pas du tout d'éléments La Tène D2b.

B-066 : Mont-Berny

Commune : Saint-Etienne-Roilaye, FR

Cité : Suessions

Province : Gaule Belgique

Bibliographie : Jouve 1975.

B-066-01 (Ville de Gaule, remblai tibérien)

Type d'occupation : Habitat

TPQ : 20

TAQ : 40

Nombre de monnaies : 8

Fiabilité du contexte : Peu fiable

Publié : Oui

Remarques : la base de la datation n'est pas précisée. Le TAQ est donnée par une tranchée de fondation contenant une monnaie de Claude (sesterce au revers *Ceres Augusta*) : pour ce que ça vaut... La publication ne permet d'attribuer un bon degré de fiabilité au contexte : par ex., la monnaie en or a été trouvé « hors fouille » mais dans le remblai...

B-067 : Namur

Commune : Namur, BE

Cité : Tongres

Province : Germanie Inférieure

Bibliographie : Plumier 1996.

B-067-01 (place Saint-Hilaire, tombe)

Type d'occupation : Inhumations

TPQ : -10

TAQ : -1

Nombre de monnaies : 1

Fiabilité du contexte : Fiable

Publié : Oui

Remarques : trace la plus précoce d'une occupation « romaine » à Namur. Inhumation en pleine terre dans un petit tumulus entouré d'un fossé d'un individu de 25 ans, mesurant 1m80. Quelques tessons de La Tène finale.

B-068 : Neuss

Commune : Neuss, DE

Province : Germanie Inférieure

Bibliographie : Müller 1977 ; Chantraine 1982.

B-068-01 (Nécropoles, période 1b)

Type d'occupation : Nécropole

TPQ : 20

TAQ : 40

Nombre de monnaies : 1

Fiabilité du contexte : Fiable

Publié : Oui

B-068-02 (Nécropoles, période 2b)

Type d'occupation : Nécropole

TPQ : 50

TAQ : 75

Nombre de monnaies : 4

Fiabilité du contexte : Fiable

Publié : Oui

B-068-03 (Nécropoles, période 2b/c)

Type d'occupation : Nécropole

TPQ : 50

TAQ : 100

Nombre de monnaies : 1

Fiabilité du contexte : Fiable

Publié : Oui

B-069 : Nimègue

Commune : Nijmegen, NL

Cité : Bataves

Province : Germanie Inférieure

Bibliographie : Bogaers, Haalebos 1975 ; Kemmers 2006.

B-069-01 (Hunerberg, camp augustéen)

Type d'occupation : Camp de légion

TPQ : -19

TAQ : -15/-12

Nombre de monnaies : 60

Fiabilité du contexte : Fiable

Publié : Oui

B-069-02 (Kops Plateau, 1971/1972, laag 3-5)

Type d'occupation : Camp de légion

TPQ : 20

TAQ : 40

Nombre de monnaies : 3

Fiabilité du contexte : Fiable

Publié : Oui

B-069-03 (Kops Plateau, 1971/1972, laag 6+8+9)

Type d'occupation : Camp de légion

TPQ : 40

TAQ : 50/60

Nombre de monnaies : 4

Fiabilité du contexte : Fiable

Publié : Oui

Remarques :

B-070 : Nospelt-Krëckelbierg

Commune : Kehlen, LU

Cité : Trévires

Province : Gaule Belgique

Bibliographie : Thill 1969 ; Hanut 2004a.

B-070-01 (Nécropole, tombe 1)

Type d'occupation : Incinération

TPQ : 15

TAQ : 25/30

Nombre de monnaies : 2

Fiabilité du contexte : Fiable

Publié : Oui

Remarques : tombe privilégiée, avec un dépôt de 49 vases en sigillée italique ! La datation retenue ici est celle de Hanut 2004a ; il faudrait peut-être la remonter légèrement.

B-071 : Obergondershausen

Commune : Gondershausen, DE

Cité : Trévires

Province : Gaule Belgique

Bibliographie : Ebel 1989.

B-071-01 (Tumulus)

Type d'occupation : Incinération

TPQ : 40

TAQ : 60

Nombre de monnaies : 2

Fiabilité du contexte : Fiable

Publié : Oui

B-072 : Oberwinterthur

Commune : Winterthur, CH

Cité : Helvètes

Province : Germanie Supérieure

Bibliographie : Rychener 1984 ; Rychener, Albertin 1986 ; Rychener 1988 ; Gisler *et al.* 2001 ; Pauli-Gabi *et al.* 2002 ; Brem 2009.

B-072-01 (Kirchhügel, période B)

Type d'occupation : Habitat

TPQ : 40/50

TAQ : 70/75

Nombre de monnaies : 2

Fiabilité du contexte : Fiable

Publié : Oui

B-072-02 (Römerstrasse 186, Bauphase A)

Type d'occupation : Habitat

TPQ : -1

TAQ : 20

Dendrochronologie : -5 ; -1 ; 12

Nombre de monnaies : 2

Fiabilité du contexte : Très fiable

Publié : Oui

B-072-03 (Römerstrasse 186, Bauphase B)

Type d'occupation : Habitat

TPQ : 20

TAQ : 55

Dendrochronologie : 8 ; 20 ; 24 ; 35

Nombre de monnaies : 1

Fiabilité du contexte : Très fiable

Publié : Oui

B-072-04 (Römerstrasse 186, Bauphase C1)

Type d'occupation : Habitat

TPQ : 55

TAQ : 70/75

Nombre de monnaies : 1

Fiabilité du contexte : Fiable

Publié : Oui

B-072-05 (Römerstrasse 209, phase 1)

Type d'occupation : Voie ; Habitat

TPQ : 1

TAQ : 20

Nombre de monnaies : 1

Fiabilité du contexte : Fiable

Publié : Oui

B-072-06 (Römerstrasse 209, phase 2a)

Type d'occupation : Habitat

TPQ : 20

TAQ : 40

Nombre de monnaies : 1

Fiabilité du contexte : Fiable

Publié : Oui

B-072-07 (Römerstrasse 209, phase 2b)

Type d'occupation : Habitat

TPQ : 40

TAQ : 50/60

Nombre de monnaies : 1

Fiabilité du contexte : Fiable

Publié : Oui

B-072-08 (Römerstrasse 209, phase 3)

Type d'occupation : Habitat

TPQ : 40/50

TAQ : 70

Nombre de monnaies : 2

Fiabilité du contexte : Fiable

Publié : Oui

B-072-09 (Römerstrasse 209, phase 3/4)

Type d'occupation : Habitat

TPQ : 40/50

TAQ : 70

Nombre de monnaies : 1

Fiabilité du contexte : Fiable

Publié : Oui

B-072-10 (Römerstrasse 209, phase 4)

Type d'occupation : Habitat

TPQ : 50

TAQ : 70

Nombre de monnaies : 1

Fiabilité du contexte : Fiable

Publié : Oui

Remarques : la monnaie vient d'une couche humique dont la description ne permet pas de savoir précisément de quoi il s'agit.

B-072-11 (Römerstrasse 213/215, phase 1)

Type d'occupation : Artisanat

TPQ : 1

TAQ : 30

Nombre de monnaies : 1

Fiabilité du contexte : Fiable

Publié : Oui

Remarques : artisanat du fer.

B-072-12 (Römerstrasse 213/215, phase 3)

Type d'occupation : habitat

TPQ : 50

TAQ : 70

Nombre de monnaies : 2

Fiabilité du contexte : Fiable

Publié : Oui

B-072-13 (Römerstrasse 221, phase 3)

Type d'occupation : Habitat

TPQ : 50

TAQ : 80/90

Nombre de monnaies : 4

Fiabilité du contexte : Fiable

Publié : Oui

Remarques : Les monnaies 616 et 617 proviennent du dessus (*Oberhalb*) du comblement du fossé 61.

B-072-14 (Römerstrasse 227/229, SH III)

Type d'occupation : Habitat

TPQ : 50

TAQ : 90/100

Nombre de monnaies : 5

Fiabilité du contexte : Fiable

Publié : Oui

B-072-15 (Westquartier, SH I.1-2)

Type d'occupation : Artisanat ; Habitat ; Voie

TPQ : 7

TAQ : 9

Dendrochronologie : 7 ; 8

Nombre de monnaies : 1

Fiabilité du contexte : Très fiable

Publié : Oui

B-072-16 (Westquartier, SH I.3-5)

Type d'occupation : Artisanat ; Habitat ; Voie

TPQ : 9

TAQ : 48/51

Dendrochronologie : 13 ; 19 ; autres dates non précisées

Nombre de monnaies : 48

Fiabilité du contexte : Très fiable

Publié : Oui

Remarques : dans Brem 2009, rien ne dit si les monnaies sont en bronze ou en argent ; nous avons enregistré arbitrairement du bronze quand il n'était pas possible de déterminer, en mettant tout aussi arbitrairement « as » comme dénomination, ou bien la plus petite dénomination possible.

B-072-17 (Westquartier, SH II)

Type d'occupation : Artisanat ; Habitat ; Voie

TPQ : 48/51

TAQ : 61

Dendrochronologie : non précisées

Nombre de monnaies : 65

Fiabilité du contexte : Très fiable

Publié : Oui

B-072-18 (Westquartier, SH III)

Type d’occupation : Artisanat ; Habitat ; Voie

TPQ : 61

TAQ : 70

Dendrochronologie : non précisées

Nombre de monnaies : 92

Fiabilité du contexte : Très fiable

Publié : Oui

B-073 : Oedenburg

Commune : Biesheim, FR

Cité : Rauraques

Province : Germanie Supérieure

Bibliographie : Reddé (éd.) 2009 ; Reddé, Viroulet (dir.) 2009 ; Reddé (éd.) 2011 ; Reddé *et al.* 2011.

Remarques : la poursuite des recherches jusqu'en 2012 rendra nécessaire la révision du phase pour le chantier 21.

B-073-01 (Camp B)

Type d'occupation : Camp

TPQ : 20

TAQ : 30/35

Nombre de monnaies : 35

Fiabilité du contexte : Fiable

Publié : Oui

B-073-02 (Camp A)

Type d'occupation : Camp

TPQ : 40

TAQ : 70

Nombre de monnaies : 72

Fiabilité du contexte : Fiable

Publié : Oui

B-073-03 (Zone des sanctuaires, phase 1)

Type d'occupation : Sanctuaire

TPQ : 3/4

TAQ : 75/80

Dendrochronologie : 3 ; 16

Nombre de monnaies : 49

Fiabilité du contexte : Fiable

Publié : Oui

B-073-04 (Chantier 04, phase 1a-c)

Type d'occupation : habitat ; artisanat

TPQ : 15/20

TAQ : 60/70

Nombre de monnaies : 3

Fiabilité du contexte : Fiable

Publié : Oui

B-073-05 (Chantier 04, phase 1b-c)

Type d'occupation : habitat ; artisanat

TPQ : 40

TAQ : 70

Nombre de monnaies : 1

Fiabilité du contexte : Fiable

Publié : Oui

B-073-06 (Chantier 04, phase 1c)

Type d'occupation : habitat ; artisanat

TPQ : 60

TAQ : 80

Nombre de monnaies : 5

Fiabilité du contexte : Fiable

Publié : Oui

B-073-07 (Chantier 04, phase 1)

Type d'occupation : habitat ; artisanat

TPQ : 15/20

TAQ : 80/90

Nombre de monnaies : 4

Fiabilité du contexte : Fiable

Publié : Oui

B-073-08 (Chantier 05/1, phase 1)

Type d'occupation : Voie ; Structures fossoyées

TPQ : 15/20

TAQ : 50

Nombre de monnaies : 1

Fiabilité du contexte : Fiable

Publié : Oui

Remarques : début non déterminé dans la publication ; mais le site ne présente pas de trace d'occupation avant 15/20.

B-073-09 (Chantier 05/1, phase 2)

Type d'occupation : Voie ; Habitat

TPQ : 50

TAQ : 70/75

Nombre de monnaies : 3

Fiabilité du contexte : Fiable

Publié : Oui

B-073-10 (Chantier 09/10, phase 1a-b)

Type d'occupation : habitat ; artisanat

TPQ : 15/20

TAQ : 50

Nombre de monnaies : 1

Fiabilité du contexte : Fiable

Publié : Oui

B-073-11 (Chantier 09/10, phase 1c-d)

Type d'occupation : habitat ; artisanat

TPQ : 50

TAQ : 100

Nombre de monnaies : 3

Fiabilité du contexte : Fiable

Publié : Oui

B-073-12 (Chantier 21, état 1a-b)

Type d'occupation : Structures fossoyées ; Habitat ; Voie

TPQ : 15/20

TAQ : 70

Nombre de monnaies : 8

Fiabilité du contexte : Fiable

Publié : Non

B-074 : Petinesca

Commune : Studen, CH

Cité : Helvètes

Province : Germanie Supérieure

Bibliographie : Zwahlen 2002 et 2005 ; Bacher 2006.

B-074-01 (Häusern, A.a-b)

Type d'occupation : Voie ; Habitat

TPQ : indéterminé

TAQ : 20

Nombre de monnaies : 2

Fiabilité du contexte : Fiable

Publié : Oui

Remarques : couches antérieures à la construction des maisons vers 20.

B-074-02 (Häusern, A.c)

Type d'occupation : Habitat ; Voie

TPQ : 20

TAQ : 40

Nombre de monnaies : 7

Fiabilité du contexte : Fiable

Publié : Oui

Remarques : Première phase d'occupation de l'habitat.

B-074-03 (Häusern, A.d)

Type d'occupation : Habitat ; Voie

TPQ : 40

TAQ : 40/50

Nombre de monnaies : 5

Fiabilité du contexte : Fiable

Publié : Oui

B-074-04 (Häusern, A.d-e)

Type d'occupation : Habitat ; Voie

TPQ : 40

TAQ : 50/60

Nombre de monnaies : 1

Fiabilité du contexte : Fiable

Publié : Oui

B-074-05 (Häusern, A.e)

Type d'occupation : Habitat ; Voie

TPQ : 40/50

TAQ : 50/60

Nombre de monnaies : 1

Fiabilité du contexte : Fiable

Publié : Oui

Remarques : dernière occupation de la phase A.

B-074-06 (Häusern, B.a)

Type d'occupation : Habitat ; Voie

TPQ : 50/60

TAQ : 80

Nombre de monnaies : 1

Fiabilité du contexte : Fiable

Publié : Oui

Remarques : première phase de la deuxième séquence d'occupation (B).

B-074-07 (Häusern, B.a-b)

Type d'occupation : Habitat ; Voie

TPQ : 50/60

TAQ : 100

Nombre de monnaies : 3

Fiabilité du contexte : Fiable

Publié : Oui

Remarques : totalité de la séquence d'occupation B.

B-074-08 (Schutthalde, A1)

Type d'occupation : Habitat ; Voie

TPQ : 15

TAQ : 30

Nombre de monnaies : 2

Fiabilité du contexte : Fiable

Publié : Oui

B-074-09 (Schutthalde, A2)

Type d'occupation : Habitat ; Voie

TPQ : 30

TAQ : 50/60

Nombre de monnaies : 2

Fiabilité du contexte : Fiable

Publié : Oui

B-074-10 (Gräberfeld Römermatte, Grab 125)

Type d'occupation : Incinérations

TPQ : 15

TAQ : 25

Nombre de monnaies : 6

Fiabilité du contexte : Fiable

Publié : Oui

B-074-11 (Gräberfeld Römermatte, Grab 139)

Type d'occupation : Incinérations

TPQ : 37

TAQ : 50

Nombre de monnaies : 2

Fiabilité du contexte : Fiable

Publié : Oui

B-075 : Petrisberg

Commune : Trier, DE

Cité : Trévires

Province : Gaule Belgique

Bibliographie : Löhr, Trunk 2008 ; D. Wigg-Wolf (comm. pers.)

B-075-01 (Camp)

Type d'occupation : Camp

TPQ : -30

TAQ : -29

Dendrochronologie : -30

Nombre de monnaies : 8

Fiabilité du contexte : Très fiable

Publié : Oui

B-076 : Pommiers

Commune : Pommiers, FR

Cité : Suessions

Province : Gaule Belgique

Bibliographie : Brun, Debord 1991 ; Pion 1996.

B-076-01 (Oppidum, étape 5)

Type d'occupation : Habitat

TPQ : -60

TAQ : -30

Nombre de monnaies : 11

Fiabilité du contexte : Fiable

Publié : partiellement

B-076-02 (Oppidum, étape 6)

Type d'occupation : Habitat

TPQ : -30

TAQ : -1

Nombre de monnaies : 6

Fiabilité du contexte : Fiable

Publié : partiellement

B-077 : Reims

Commune : Reims, FR

Cité : Rèmes

Province : Gaule Belgique

Bibliographie : Garnier 1979 ; Neiss 1979 ; Berthelot *et al.* (éd.) 1993 ; Deru 1994 ; Joly 1999 ; Rollet *et al.* 2001 ; Balmelle, Neiss 2003 ; Rollet, Louis (dir.) 2005 ; Sindonino (dir.) 2005 ; Sotcker (dir.) 2005 ; Doyen 2007 ; Rollet *et al.* (dir.) 2009 ; Chossenot *et al.* 2010.

B-077-01 (12, rue Duquénelle, phase 1)

Type d'occupation : Structures fossoyées

TPQ : 40

TAQ : 90

Nombre de monnaies : 1

Fiabilité du contexte : Fiable

Publié : Oui

B-077-02 (17-19, rue Mont d'Arène et 6-8, rue Maucroix, état 1)

Type d'occupation : Voie

TPQ : -5/-1

TAQ : 15/20

Nombre de monnaies : 1

Fiabilité du contexte : Fiable

Publié : Partiellement

B-077-03 (17-19, rue Mont d'Arène et 6-8, rue Maucroix, état 2)

Type d'occupation : Habitat ; Industrie ; Voie

TPQ : 15/20

TAQ : 40/45

Nombre de monnaies : 1

Fiabilité du contexte : Fiable

Publié : Partiellement

Remarques : dans le rapport de fouille, confusion entre les monnaies : le dupondius de Lyon II de l'US 876 de l'état 4 est attribué à l'état 2, alors que d'après le catalogue de monnaies, il s'agit d'un as de Lyon I. De plus, l'US 876 est attribué à la fois à l'état 2 et à l'état 4... Seule une partie de l'US semble scellée par des foyers de l'état 2.

B-077-04 (9-11, boulevard du Général Leclerc, phase 1a)

Type d'occupation : Habitat ; Voie

TPQ : -5

TAQ : 25

Nombre de monnaies : 3

Fiabilité du contexte : Fiable

Publié : Partiellement

B-077-05 (9-11, boulevard du Général Leclerc, phase 3)

Type d'occupation : Habitat ; Voie

TPQ : 60

TAQ : 85

Nombre de monnaies : 1

Fiabilité du contexte : Fiable

Publié : Partiellement

B-077-06 (30-34, rue de l'Ecu, cellier nord)

Type d'occupation : Habitat

TPQ : 40

TAQ : 90

Nombre de monnaies : 1

Fiabilité du contexte : Fiable

Publié : Partiellement

B-077-07 (17, boulevard de la Paix, état 2)

Type d'occupation : Habitat ; Voie

TPQ : 1

TAQ : 15/20

Nombre de monnaies : 9

Fiabilité du contexte : Fiable

Publié : Oui

B-077-08 (17, boulevard de la Paix, état 3)

Type d'occupation : Habitat ; Voie

TPQ : 1

TAQ : 50

Nombre de monnaies : 9

Fiabilité du contexte : Fiable

Publié : Oui

B-077-09 (17, boulevard de la Paix, état 4)

Type d'occupation : Habitat ; Voie

TPQ : 50

TAQ : 100

Nombre de monnaies : 2

Fiabilité du contexte : Fiable

Publié : Oui

B-077-10 (19, rue Desteuque, période 1, état 1)

Type d'occupation : Habitat

TPQ : -80

TAQ : -50/-40

Nombre de monnaies : 3

Fiabilité du contexte : Fiable

Publié : Partiellement

B-077-11 (19, rue Desteuque, période 1, état 2)

Type d'occupation : Habitat

TPQ : -30

TAQ : -5

Nombre de monnaies : 4

Fiabilité du contexte : Fiable

Publié : Partiellement

B-077-12 (19, rue Desteuque, période 2, état 1)

Type d'occupation : Habitat

TPQ : -5

TAQ : 20

Nombre de monnaies : 4

Fiabilité du contexte : Fiable

Publié : Partiellement

B-077-13 (5, rue des Marmouzets, phase 1)

Type d'occupation : Dépôt ; Structures fossoyées

TPQ : -50/-40

TAQ : -20

Nombre de monnaies : 9

Fiabilité du contexte : Fiable

Publié : Oui

Remarques : la céramique, présentée dans Neiss 1979, est proche de celle de l'état 2 de Carnot étudiée par M. Joly (1998), et diffère de celui de l'horizon 1 du 58-68 rue Chanzy. Nous considérons donc qu'on peut dater avec confiance ce contexte de La Tène D2b, ce qui correspond bien aux monnaies.

B-077-14 (12-14, rue Carnot, état 1)

Type d'occupation : Structures fossoyées

TPQ : -80

TAQ : -50/-40

Nombre de monnaies : 12

Fiabilité du contexte : Fiable

Publié : Oui

Remarques : dans le texte, l'appartenance de la fosse 225 à l'état 1 n'est pas tout à fait claire.

B-077-15 (12-14, rue Carnot, état 1-2)

Type d'occupation : Structures fossoyées

TPQ : -80

TAQ : -20/10

Nombre de monnaies : 9

Fiabilité du contexte : Fiable

Publié : Oui

B-077-16 (12-14, rue Carnot, état 2)

Type d'occupation : Structures fossoyées

TPQ : -40/-30

TAQ : -20/10

Nombre de monnaies : 3

Fiabilité du contexte : Fiable

Publié : Oui

B-077-17 (12-14, rue Carnot, augustéen)

Type d'occupation : Habitat

TPQ : -10/-5

TAQ : 15

Nombre de monnaies : 2

Fiabilité du contexte : Fiable

Publié : Oui

B-077-18 (Médiathèque, période 1.1)

Type d'occupation : Stockage ; Habitat ; Structures fossoyées

TPQ : -80

TAQ : -30

Nombre de monnaies : 1

Fiabilité du contexte : Fiable

Publié : Oui

B-077-19 (Médiathèque, période 1.2A)

Type d'occupation : Artisanat

TPQ : -30

TAQ : -5/-1

Nombre de monnaies : 7

Fiabilité du contexte : Fiable

Publié : Oui

B-077-20 (Médiathèque, période 1.2B)

Type d'occupation : Structures fossoyées

TPQ : -25/-20

TAQ : -5/-1

Nombre de monnaies : 10

Fiabilité du contexte : Fiable

Publié : Oui

B-077-21 (Médiathèque, période 2.1)

Type d'occupation : Artisanat ; Voie

TPQ : -5/-1

TAQ : 1

Nombre de monnaies : 9

Fiabilité du contexte : Fiable

Publié : Oui

B-077-22 (Médiathèque, période 2.2A)

Type d'occupation : Stockage ; Voie

TPQ : 1

TAQ : 15/20

Nombre de monnaies : 7

Fiabilité du contexte : Fiable

Publié : Oui

B-077-23 (Médiathèque, période 2.2B)

Type d'occupation : Stockage ; Voie

TPQ : 40/45

TAQ : 70/75

Nombre de monnaies : 1

Fiabilité du contexte : Fiable

Publié : Oui

B-077-24 (56-58, rue Chanzy, horizon 1)

Type d'occupation : Structures fossoyées

TPQ : -80

TAQ : -50/-40

Nombre de monnaies : 4

Fiabilité du contexte : Fiable

Publié : Oui

B-077-25 (56-58, rue Chanzy, horizon 2)

Type d'occupation : Habitat ; Structures fossoyées

TPQ : -30/-25

TAQ : -15/-10

Nombre de monnaies : 4

Fiabilité du contexte : Fiable

Publié : Oui

B-077-26 (Ilot Capucins-Hincmar-Clovis, horizon II)

Type d'occupation : Habitat ; Structures fossoyées

TPQ : -20

TAQ : -5

Nombre de monnaies : 2

Fiabilité du contexte : Fiable

Publié : Oui

B-077-27 (35 bis, rue Clovis, état 2)

Type d'occupation : Habitat

TPQ : 10

TAQ : 40

Nombre de monnaies : 2

Fiabilité du contexte : Fiable

Publié : Oui

Remarques : il s'agit peut-être de zones de jardin ; on a des espaces palissadées sans constructions.

B-077-28 (Rue des Capucins/rue Boulard, milieu Ier s.)

Type d'occupation : Habitat

TPQ : 40

TAQ : 60

Nombre de monnaies : 2

Fiabilité du contexte : Fiable

Publié : Oui

B-077-29 (14, rue de Venise, habitat, phase 4.1)

Type d'occupation : Habitat ; Voie

TPQ : 5/10

TAQ : 25

Nombre de monnaies : 5

Fiabilité du contexte : Fiable

Publié : Oui

Remarques : notre phasage de la fouille du 14, rue de Venise, se fonde d'après la stratigraphie publiée, les datations de M. Joly et la date des monnaies.

B-077-30 (14, rue de Venise, voirie, phase 4)

Type d'occupation : Habitat ; Voie

TPQ : 5/10

TAQ : 50

Nombre de monnaies : 1

Fiabilité du contexte : Fiable

Publié : Oui

B-077-31 (14, rue de Venise, voirie, phase 5)

Type d'occupation : Habitat ; Voie

TPQ : 50

TAQ : 80

Nombre de monnaies : 1

Fiabilité du contexte : Fiable

Publié : Oui

B-077-32 (Rue de l'Equerre, phase 1)

Type d'occupation : Artisanat

TPQ : -30

TAQ : -10/-5

Nombre de monnaies : 1

Fiabilité du contexte : Fiable

Publié : Oui

B-077-33 (Rue de l'Equerre, première moitié du I°s.)

Type d'occupation : Artisanat

TPQ : 1

TAQ : 50

Nombre de monnaies : 1

Fiabilité du contexte : Fiable

Publié : Oui

B-077-34 (Rue de l'Equerre, seconde moitié du I°s.)

Type d'occupation : Artisanat

TPQ : 50

TAQ : 100

Nombre de monnaies : 1

Fiabilité du contexte : Fiable

Publié : Oui

B-077-35 (14-22, rue Gambetta, GR, phase 1)

Type d'occupation : Habitat ; Voie

TPQ : 1

TAQ : 30

Nombre de monnaies : 3

Fiabilité du contexte : Fiable

Publié : Oui

B-078 : Rheingönheim

Commune : Ludwigshafen am Rhein, DE

Province : Germanie Supérieure

Bibliographie : Chantraine 1965 ; Ulbert 1969.

B-078-01 (Camp)

Type d'occupation : Camp

TPQ : 40

TAQ : 70/74

Nombre de monnaies : 135

Fiabilité du contexte : Fiable

Publié : Oui

B-079 : Ribemont-sur-Ancre

Commune : Ribemont-sur-Ancre, FR

Cité : Ambiens

Province : Gaule Belgique

Bibliographie : Brunaux (dir.) 2009.

Remarques : le dépouillement de la publication s'est révélé compliqué, et a mis au jour des incohérences (une monnaie de Claude et une de Trajan dans le contexte 01 ; une monnaie de Claude dans le contexte 03) qui jette le doute sur l'ensemble, malgré une évolution comparable à ce qu'on observe ailleurs.

B-079-01 (Sanctuaire, période A)

Type d'occupation : Chantier de construction

TPQ : -40

TAQ : -30

Nombre de monnaies : 38

Fiabilité du contexte : Peu fiable

Publié : Oui

Remarques : arasement des vestiges gaulois, préalablement à la construction du premier sanctuaire gallo-romain.

B-079-02 (Sanctuaire, période B)

Type d'occupation : Cella/zone centrale ; Aire cultuelle

TPQ : -30

TAQ : -20/-10

Nombre de monnaies : 19

Fiabilité du contexte : Peu fiable

Publié : Oui

Remarques : construction du premier état du temple (édifice 15) et de l'esplanade.

B-079-03 (Sanctuaire, période C)

Type d'occupation : Cella/zone centrale

TPQ : -20/-10

TAQ : 10/20

Nombre de monnaies : 6

Fiabilité du contexte : Peu fiable

Publié : Oui

Remarques : occupation du premier état de l'édifice 15.

B-079-04 (Sanctuaire, période D)

Type d'occupation : Cella/zone centrale

TPQ : 10/20

TAQ : 40/50

Nombre de monnaies : 7

Fiabilité du contexte : Peu fiable

Publié : Oui

Remarques : occupation du deuxième état de l'édifice 15.

B-079-05 (Sanctuaire, période E)

Type d'occupation : Cella/zone centrale ; Aire cultuelle ; Enclos de péribole

TPQ : 40/60

TAQ : 80

Nombre de monnaies : 9

Fiabilité du contexte : Peu fiable

Publié : Oui

Remarques : troisième état de l'édifice 15 et de l'esplanade, état 2 de l'enclos.

B-080 : Saint-Apollinaire

Commune : Saint-Apollinaire, FR

Cité : Lingons

Province : Germanie Supérieure

Bibliographie : Videau (dir.) 2009.

B-080-01 (Pré Thomas, établissement rural)

Type d'occupation : Habitat ; Structures fossoyées

TPQ : -60/-50

TAQ : -20/-10

Nombre de monnaies : 5

Fiabilité du contexte : Fiable

Publié : Non

B-081 : Saint-Aubin-sur-Aire

Commune : Saint-Aubin-sur-Aire, FR

Cité : Leuques

Province : Gaule Belgique

Bibliographie : Bonaventure 2010 et 2011.

B-081-01 (Les Varennes, habitat gaulois)

Type d'occupation : Habitat

TPQ : -120

TAQ : -30

Nombre de monnaies : 5

Fiabilité du contexte : Fiable

Publié : Oui

Remarques : malgré sa datation très large, ce contexte est intéressant parce qu'il y a des monnaies sur cet établissement rural, et parce qu'il n'y a pas de monnaies romaines.

B-082 : Saint-Maurice-aux-Forges

Commune : Saint-Maurice-aux-Forges, FR

Cité : Leuques

Province : Gaule Belgique

Bibliographie : Bonaventure 2010 et 2011.

B-082-01 (La Haye du Château, couche 7)

Type d'occupation : Indéterminé

TPQ : -120

TAQ : -50

Nombre de monnaies : 1

Fiabilité du contexte : Peu fiable

Publié : Oui

Remarques : homogénéité du contexte non assurée.

B-083 : Sampont

Commune : Habay, BE

Cité : Trévires

Province : Gaule Belgique

Bibliographie : Noël 1968 ; Kaurin 2009.

B-083-01 (Nécropole, GR1-GR2)

Type d'occupation : Incinérations

TPQ : -30

TAQ : 20

Nombre de monnaies : 1

Fiabilité du contexte : Fiable

Publié : Oui

B-083-02 (Nécropole, GR2)

Type d'occupation : Incinérations

TPQ : -15

TAQ : 20

Nombre de monnaies : 1

Fiabilité du contexte : Fiable

Publié : Oui

Remarques : dans Kaurin 2009, enregistré en GR1-GR2.

B-083-03 (Nécropole, R2)

Type d'occupation : Incinérations

TPQ : 45

TAQ : 70/90

Nombre de monnaies : 1

Fiabilité du contexte : Fiable

Publié : Oui

B-084 : Sausheim

Commune : Sausheim, FR

Cité : Rauraques

Province : Germanie Supérieure

Bibliographie : Wolf 2003 ; Roth-Zehner 2010.

B-084-01 (Rixheimerfeld, phase 2b)

Type d'occupation : Structures fossoyées

TPQ : -70/-60

TAQ : -40/-30

Nombre de monnaies : 4

Fiabilité du contexte : Peu fiable

Publié : Oui

Remarques : nous considérons ce contexte peu fiable car le faciès homogène des monnaies (La Tène D1) est en contradiction avec la datation à La Tène D2b de la céramique. On notera d'ailleurs que dans Wolf 2003, l'auteur se demande si la st. FR2 ne pourrait pas être de La Tène D1. L'absence de potin à la grosse tête sur un site aussi proche de Bâle est étonnante et pourrait s'expliquer par une datation précoce.

B-085 : Saxon-Sion

Commune : Saxon-Sion, FR

Cité : Leuques

Province : Gaule Belgique

Bibliographie : Legendre 1993 ; Colin 1998 ; Legendre, Olivier 2003.

B-085-01 (Oppidum)

Type d'occupation : Indéterminé

TPQ : -60

TAQ : -20

Nombre de monnaies : 3

Fiabilité du contexte : Peu fiable

Publié : Oui

Remarques : toutes les monnaies n'ont peut-être pas été conservées. On ne dispose ni de plan ni de coupe stratigraphique. Une partie du matériel est datable de La Tène D1 (Dressel 1A) mais il y a aussi du mobilier tardif (par ex., urne de type Besançon). On trouve de la céramique à vernis noir, mais pas de sigillée italique. Pour Colin 1998, le contexte date de sa phase 3 (La Tène D2a).

B-086 : Senlis

Commune : Senlis, FR

Cité : Sulbanectes

Province : Gaule Belgique

Bibliographie : Durand 1993 ; Pissot 1993.

B-086-01 (4 impasse du Courtillet, puits ronds)

Type d'occupation : indéterminé

TPQ : 40

TAQ : 60

Nombre de monnaies : 1

Fiabilité du contexte : Fiable

Publié : Oui

Remarques : nous adoptons la datation de Hanut 2004a. La datation de Pissot 1993 est plus précoce (30-40).

B-087 : Sermuz

Commune : Yverdon-les-Bains, CH

Cité : Helvètes

Province : Germanie Supérieure

Bibliographie : Brunetti, Curdy 2007.

B-087-01 (Oppidum)

Type d'occupation : Remparts ; Camp

TPQ : -50/-40

TAQ : -15/-10

Nombre de monnaies : 113

Fiabilité du contexte : Peu fiable

Publié : Oui

Remarques : les monnaies ne sont pas stratifiées, mais des sondages ont permis de préciser la chronologie de l'occupation.

B-088 : Sierentz

Commune : Sierentz, FR

Cité : Rauraques

Province : Germanie Supérieure

Bibliographie : Roth-Zehner 2010.

B-088-01 (Enclos 1978)

Type d'occupation : Structures fossoyées

TPQ : -90

TAQ : -30

Nombre de monnaies : 2

Fiabilité du contexte : Peu fiable

Publié : Oui

B-089 : Soissons

Commune : Soissons, FR

Cité : Suessions

Province : Gaule Belgique

Bibliographie : Deru 1996.

B-089-01 (Château d'Albâtre, horizon II)

Type d'occupation : Structures fossoyées

TPQ : -25/-20

TAQ : -5/-1

Nombre de monnaies : 1

Fiabilité du contexte : Fiable

Publié : Oui

B-090 : Solothurn

Commune : Solothurn, CH

Cité : Helvètes

Province : Germanie Supérieure

Bibliographie : Spycher, Schucany (éd.) 1996.

B-090-01 (Kino Elite, phase 3)

Type d'occupation : Habitat

TPQ : 30

TAQ : 60

Nombre de monnaies : 7

Fiabilité du contexte : Peu fiable

Publié : Oui

Remarques : les monnaies 2, 4 et 5 sont données dans le texte (Spycher, Schucany (éd.) 1996, p. 119 et p. 135) comme appartenant à l'ensemble 3 de l'étude céramique, daté 30/60 ; mais dans la description des structures, les couches appartiennent à la phase 4, qui correspond à l'ensemble céramique 4, daté 80/100-110.

B-090-02 (Oberer Winkel 1, phase 2)

Type d'occupation : Habitat

TPQ : 50

TAQ : 80

Nombre de monnaies : 2

Fiabilité du contexte : Fiable

Publié : Oui

B-091 : Speyer

Commune : Speyer, DE

Province : Germanie Supérieure

Bibliographie : Bernhard 1986.

B-091-01 (Alter Markt, Grube von 1977)

Type d'occupation : Structures fossoyées

TPQ : -10

TAQ : -1

Nombre de monnaies : 1

Fiabilité du contexte : Fiable

Publié : Oui

Remarques : la céramique appartient à l'horizon d'Oberaden ou de Halten précoce ; la présence d'une monnaie de Lyon I tire la datation vers l'horizon de Haltern « classique.

B-092 : Strasbourg

Commune : Strasbourg, FR

Cité : Triboques

Province : Germanie Supérieure

Bibliographie : Kunhle (dir.) 1994 ; Schwien (dir.) 1997 ; Martin 2011d ; Martin 2013a ; étude personnelle des monnaies.

B-092-01 (Homme-de-Fer, horizon 4C1)

Type d'occupation : Structures fossoyées

TPQ : 20

TAQ : 40

Nombre de monnaies : 1

Fiabilité du contexte : Fiable

Publié : partiellement

B-092-02 (Homme-de-Fer, horizon 4C2)

Type d'occupation : Structures fossoyées

TPQ : 30

TAQ : 50

Nombre de monnaies : 6

Fiabilité du contexte : Fiable

Publié : partiellement

B-092-03 (Homme-de-Fer, horizon 4C3)

Type d'occupation : Structures fossoyées

TPQ : 50

TAQ : 60

Nombre de monnaies : 10

Fiabilité du contexte : Fiable

Publié : partiellement

B-092-04 (Homme-de-Fer, horizon 4D1)

Type d'occupation : Structures fossoyées

TPQ : 60

TAQ : 70

Nombre de monnaies : 6

Fiabilité du contexte : Fiable

Publié : partiellement

B-092-05 (Homme-de-Fer, horizon 4D2)

Type d'occupation : Structures fossoyées

TPQ : 60

TAQ : 80

Nombre de monnaies : 6

Fiabilité du contexte : Fiable

Publié : partiellement

B-092-06 (Homme-de-Fer, horizon 6C3)

Type d'occupation : Structures fossoyées

TPQ : 40

TAQ : 60

Nombre de monnaies : 5

Fiabilité du contexte : Fiable

Publié : partiellement

B-092-07 (Homme-de-Fer, horizon 6D1-2)

Type d'occupation : Structures fossoyées

TPQ : 60

TAQ : 80

Nombre de monnaies : 2

Fiabilité du contexte : Fiable

Publié : partiellement

B-092-08 (Homme-de-Fer, horizon 8C)

Type d'occupation : Structures fossoyées

TPQ : 14

TAQ : 20

Dendrochronologie : 15 (dans le secteur 9)

Nombre de monnaies : 3

Fiabilité du contexte : Très fiable

Publié : Oui

B-092-09 (Homme-de-Fer, horizon 8D)

Type d'occupation : Structures fossoyées

TPQ : 20

TAQ : 40

Nombre de monnaies : 10

Fiabilité du contexte : Fiable

Publié : partiellement

B-092-10 (Homme-de-Fer, horizon 8E)

Type d'occupation : Structures fossoyées

TPQ : 40

TAQ : 80

Nombre de monnaies : 4

Fiabilité du contexte : Fiable

Publié : partiellement

B-092-11 (Rue Hannong, phase A)

Type d'occupation : habitat

TPQ : 30

TAQ : 55

Nombre de monnaies : 1

Fiabilité du contexte : Fiable

Publié : partiellement

B-093 : Tirlemont

Commune : Tienen, BE

Cité : Tongres

Province : Germanie Inférieure

Bibliographie : Martens *et al.* 2002

B-093-01 (Vicus, enclos tibéro-claudien)

Type d'occupation : Structures fossoyées ; Artisanat

TPQ : 35/40

TAQ : 50/55

Nombre de monnaies : 10

Fiabilité du contexte : Fiable

Publié : Oui

Remarques : la publication dit « dix monnaies augustéennes en bronze ». Enregistré comme dix as.

B-094 : Titelberg

Commune : Pétange, LU

Cité : Trévires

Province : Gaule Belgique

Bibliographie : Metzler 1977 ; Weiller 1977 ; Meztler 1995 ; Metzler-Zens *et al.* 1999 ; Kaurin 2009 ; J. Metzler (comm. pers.).

Remarques : pour la nécropole orientale, les identifications des monnaies ne sont pas disponibles.

B-094-01 (Centre de l'oppidum, LTD2a)

Type d'occupation : habitat ; artisanat

TPQ : -90/-80

TAQ : -60/-50

Nombre de monnaies : 13

Fiabilité du contexte : Fiable

Publié : Oui

Remarques : la fosse G19 a livré de la céramique La Tène D2a selon J. Metzler (comm. pers.), mais la présence de deux Scheers 162/I la place à La Tène D2b.

B-094-02 (Centre de l'oppidum, LTD2b)

Type d'occupation : habitat ; artisanat

TPQ : -60/-50

TAQ : -30

Nombre de monnaies : 122

Fiabilité du contexte : Fiable

Publié : Oui

Remarques : selon J. Metzler (comm. pers.), les monnaies romaines de la st. 83-151/28 sont à attribuer au creusement de la cave 10.

B-094-03 (Centre de l'oppidum, fin LTD2b)

Type d'occupation : habitat ; artisanat

TPQ : -40

TAQ : -30

Nombre de monnaies : 79

Fiabilité du contexte : Fiable

Publié : Oui

B-094-04 (Centre de l'oppidum, LTD2)

Type d'occupation : habitat ; artisanat

TPQ : -90/-80

TAQ : -30

Nombre de monnaies : 9

Fiabilité du contexte : Fiable

Publié : Oui

B-094-05 (Centre de l'oppidum, GR1)

Type d'occupation : habitat ; artisanat

TPQ : -30

TAQ : -15

Nombre de monnaies : 26

Fiabilité du contexte : Fiable

Publié : Oui

B-094-06 (Centre de l'oppidum, GR2)

Type d'occupation : habitat ; artisanat

TPQ : -15

TAQ : 15/20

Nombre de monnaies : 25

Fiabilité du contexte : Fiable

Publié : Oui

B-094-07 (Centre de l'oppidum, GR)

Type d'occupation : habitat ; artisanat

TPQ : -30

TAQ : 15/20

Nombre de monnaies : 28

Fiabilité du contexte : Fiable

Publié : Oui

B-094-08 (Centre de l'oppidum, Hauptstrassengraben, Schicht a)

Type d'occupation : structures fossoyées

TPQ : -40

TAQ : -30

Dendrochronologie : -31

Nombre de monnaies : 144

Fiabilité du contexte : Très fiable

Publié : Oui

B-094-09 (Centre de l'oppidum, Hauptstrassengraben, Schicht c)

Type d'occupation : structures fossoyées

TPQ : -30

TAQ : -5/-1

Dendrochronologie : -31

Nombre de monnaies : 215

Fiabilité du contexte : Très fiable

Publié : Oui

Remarques : selon Hanut 2004a, à dater entre -20/-15 à -10/-5.

B-094-10 (Camp romain)

Type d'occupation : Camp

TPQ : -50

TAQ : -30

Nombre de monnaies : 495

Fiabilité du contexte : Peu fiable

Publié : Oui

Remarques : ce contexte agrège de manière artificielle plusieurs épisodes d'occupation, notamment l'occupation La Tène D2a sous-jacente, qui semble toutefois beaucoup moins importante que l'occupation La Tène D2b.

B-094-11 (Nécropole de Lamadelaine, LTD2a)

Type d'occupation : Incinérations

TPQ : -80

TAQ : -55

Nombre de monnaies : 1

Fiabilité du contexte : Fiable

Publié : Oui

*B-094-12 (Nécropole de Lamadelaine, LTD2*b)

Type d'occupation : Incinérations

TPQ : -55

TAQ : -30

Nombre de monnaies : 9

Fiabilité du contexte : Fiable

Publié : Oui

B-094-13 (Nécropole de Lamadelaine, GR1)

Type d'occupation : Incinérations

TPQ : -30

TAQ : -15

Nombre de monnaies : 1

Fiabilité du contexte : Fiable

Publié : Oui

B-094-14 (Nécropole orientale, transition LTD1a/LTD2a)

Type d'occupation : nécropole

TPQ : -100

TAQ : -80

Nombre de monnaies : 5

Fiabilité du contexte : Fiable

Publié : Non

Remarques :

B-094-15 (Nécropole orientale, LTD2b)

Type d'occupation : nécropole

TPQ : -60/-50

TAQ : -30

Nombre de monnaies : 1

Fiabilité du contexte : Fiable

Publié : Non

B-094-16 (Nécropole orientale, GR1)

Type d'occupation : nécropole

TPQ : -30

TAQ : -15

Nombre de monnaies : 8

Fiabilité du contexte : Fiable

Publié : Non

B-094-17 (Nécropole orientale, transition GR1/GR2)

Type d'occupation : nécropole

TPQ : -20

TAQ : -10

Nombre de monnaies : 2

Fiabilité du contexte : Fiable

Publié : Non

B-094-18 (Nécropole orientale, GR2)

Type d'occupation : nécropole

TPQ : -15

TAQ : 15/20

Nombre de monnaies : 11

Fiabilité du contexte : Fiable

Publié : Non

B-094-19 (Nécropole orientale, GR2/R1)

Type d'occupation : nécropole

TPQ : -15

TAQ : 40

Nombre de monnaies : 13

Fiabilité du contexte : Fiable

Publié : Non

B-094-20 (Nécropole orientale, R1)

Type d'occupation : nécropole

TPQ : 15/20

TAQ : 40

Nombre de monnaies : 3

Fiabilité du contexte : Fiable

Publié : Non

B-094-21 (Nécropole orientale, R2)

Type d'occupation : nécropole

TPQ : 40

TAQ : 90

Nombre de monnaies : 7

Fiabilité du contexte : Fiable

Publié : Non

B-094-22 (Nécropole orientale, R1/R2)

Type d'occupation : nécropole

TPQ : 15/20

TAQ : 90

Nombre de monnaies : 2

Fiabilité du contexte : Fiable

Publié : Non

B-095 : Tomblaine

Commune : Tomblaine, FR

Cité : Leuques

Province : Gaule Belgique

Bibliographie : Bonaventure 2010 et 2011.

B-095-01 (Le Pré Chenu, La Tène D1)

Type d'occupation : Habitat ; Artisanat

TPQ : -150

TAQ : -90

Nombre de monnaies : 8

Fiabilité du contexte : Fiable

Publié : Oui

B-096 : Tongres

Commune : Tongeren, BE

Cité : Tongres

Province : Germanie Inférieure

Bibliographie : Mertens, Vanderhoeven 1975 ; Vanderhoeven 1002 et 1993 ; Hanut 2004a ; Vanderhoeven 2007.

B-096-01 (Kielenstraat, periode I A)

Type d'occupation : Habitat ; Structures fossoyées ;

TPQ : -12

TAQ : -5

Nombre de monnaies : 1

Fiabilité du contexte : Fiable

Publié : Oui

B-096-02 (Veemarkt, Periode 2)

Type d'occupation : Habitat ; Structures fossoyées

TPQ : 50

TAQ : 70

Nombre de monnaies : 1

Fiabilité du contexte : Fiable

Publié : Oui

B-097 : Trèves

Commune : Trier, DE

Cité : Trévires

Province : Gaule Belgique

Bibliographie : Gose 1972 ; Deru 1996 ; Morscheiser-Niebergall 2009.

B-097-01 (Stadt, horizon 1)

Type d'occupation : Habitat ; Bâtiment public ; Artisanat

TPQ : -5

TAQ : 10

Nombre de monnaies : 9

Fiabilité du contexte : Fiable

Publié : Oui

Remarques : du dépouillement de Morscheiser-Niebergall 2009, seules sont intégrées les monnaies provenant de contextes ayant également livré de la céramique.

B-097-02 (Altbachtal, secteur V, couche 2)

Type d'occupation : sanctuaire

TPQ : 15/20

TAQ : 40/45

Nombre de monnaies : 1

Fiabilité du contexte : Fiable

Publié : Oui

B-097-03 (Altbachtal, secteur V, couche 3)

Type d'occupation : sanctuaire

TPQ : 40/45

TAQ : 65/70

Nombre de monnaies : 9

Fiabilité du contexte : Fiable

Publié : Oui

B-098 : Vandières

Commune : Vandières, FR

Cité : Leuques

Province : Gaule Belgique

Bibliographie : Bonaventure 2010 et 2011.

B-098-01 (Les Grandes Corvées, établissement rural)

Type d'occupation : Habitat

TPQ : -90

TAQ : -30

Nombre de monnaies : 1

Fiabilité du contexte : Peu fiable

Publié : Oui

Remarques : La totalité du matériel datable de La Tène finale provient du niveau d'occupation. Il a été dessiné mais n'a pas fait l'objet de description, limitant l'attribution chronologique. Ainsi, au sein des céramiques représentées, on peut distinguer des éléments résiduels, ainsi qu'un fond de vase datable de l'époque romaine (probablement un pot en gallo-belge, non dessiné). Concernant le mobilier clairement laténien, il se compose essentiellement d'écuelles à bord rentrant, ainsi que d'une bouteille à col et lèvre en bourrelet et d'un bol hémisphérique. Cet ensemble est probablement datable de La Tène D2.

B-099 : Vendeuil-Caply

Commune : Vendeuil-Caply, FR

Cité : Bellovaques

Province : Gaule Belgique

Bibliographie : Delestrée 1985 ; Piton, Dilly 1985 ; Piton 1993 ; Delestrée 1996.

B-099-01 (Les Châtelets, fosses)

Type d'occupation : Sanctuaire ; Structures fossoyées

TPQ : -100

TAQ : 20

Nombre de monnaies : 29

Fiabilité du contexte : Peu fiable

Publié : Oui

Remarques : couche d'occupation associée à des fosses.

B-099-02 (Les Châtelets, fosse centrale)

Type d'occupation : Sanctuaire ; Structures fossoyées

TPQ : -100

TAQ : 60

Nombre de monnaies : 44

Fiabilité du contexte : Peu fiable

Publié : Oui

Remarques : fosse centrale que L.-P. Delestrée pense perturbée à cause de l'as de Néron, mais ce dernier se situe, stratigraphique, à mi-hauteur du remplissage.

B-099-03 (Les Châtelets, construction du fanum)

Type d'occupation : Sanctuaire ; Chantier de construction

TPQ : 60

TAQ : 80

Nombre de monnaies : 28

Fiabilité du contexte : Peu fiable

Publié : Oui

Remarques : construction du fanum à la fin du règne de Néron ou sous les Flaviens.

B-100 : Verdun-sur-le-Doubs

Commune : Verdun-sur-le-Doubs, FR

Cité : Séquanes

Province : Germanie Supérieure

Bibliographie : Barral 2010.

B-100-01 (Le Petit-Chauvort, phase 1)

Type d'occupation : Habitat ; Structures fossoyées

TPQ : -160

TAQ : -140

Nombre de monnaies : 3

Fiabilité du contexte : Fiable

Publié : Non

Remarques : Les 3 monnaies viennent d'une même fosse (la 303 ?)

B-100-02 (Le Petit-Chauvort, phase 2)

Type d'occupation : Habitat ; Structures fossoyées

TPQ : -140/-130

TAQ : -110/-100

Nombre de monnaies : 12+

Fiabilité du contexte : Fiable

Publié : Non

Remarques : il est difficile de quantifier précisément le nombre de monnaie pour chaque type de potins à la grosse tête : nous avons enregistré une monnaie par type, deux quand il est indiqué qu'il y en avait plusieurs.

B-101 : Villeneuve-Saint-Germain

Commune : Villeneuve-Saint-Germain, FR

Cité : Suessions

Province : Gaule Belgique

Bibliographie : Debord 1987 ; Pion 1996 et 2009.

B-101-01 (Oppidum, étape 3)

Type d'occupation : Habitat ; Artisanat ; Structures fossoyées

TPQ : -120

TAQ : -90

Nombre de monnaies : 22

Fiabilité du contexte : Fiable

Publié : partiellement

B-101-02 (Oppidum, étape 4)

Type d'occupation : Habitat ; Artisanat ; Structures fossoyées

TPQ : -90

TAQ : -60

Nombre de monnaies : 10

Fiabilité du contexte : Fiable

Publié : partiellement

B-101-02bis (Oppidum, étape 4 ?)

Type d'occupation : Structures fossoyées

TPQ : -90

TAQ : -60

Nombre de monnaies : 65

Fiabilité du contexte : Peu fiable

Publié : Oui

Remarques : fossés en croix, dont P. Pion a découpé artificiellement du remplissage (ensemble A : du fond jusqu'à 50 cm de profondeur = étape 4 ; ensemble B : le haut du remplissage = étape 5). Seuls les fossés 2 et 4 sont utilisés.

B-101-03 (Oppidum, étape 5)

Type d'occupation : Habitat ; Artisanat ; Structures fossoyées

TPQ : -60

TAQ : -30

Nombre de monnaies : 9

Fiabilité du contexte : Fiable

Publié : partiellement

B-101-03bis (Oppidum, étape 5 ?)

Type d'occupation : Structures fossoyées

TPQ : -60

TAQ : -30

Nombre de monnaies : 170

Fiabilité du contexte : Peu fiable

Publié : Oui

Remarques : fossés en croix, dont P. Pion a découpé artificiellement du remplissage (ensemble A : du fond jusqu'à 50 cm de profondeur = étape 4 ; ensemble B : le haut du remplissage = étape 5). Seuls les fossés 2 et 4 sont utilisés.

B-101-04 (Oppidum, étape 6)

Type d'occupation : Habitat ; Artisanat ; Structures fossoyées

TPQ : -30

TAQ : -1

Nombre de monnaies : 10

Fiabilité du contexte : Fiable

Publié : partiellement

B-102 : Vindonissa

Commune : Windisch, CH

Cité : Helvètes

Province : Germanie Supérieure

Bibliographie : Tomasevic 1970 ; Hartmann *et al.* 1978 ; Meyer-Freuler 1989 ; Bellettati et Meyer-Freuler 1994 ; Meyer-Freuler 1998 ; Hintermann 2000 ; Hagendorn 2003 ; Pauli-Gabi 2004 ; Flück 2007 ; Pauli-Gabi 2007 ; Benguerel, Engeler-Ohnemus 2010

B-102-01 (Römerblick, SPT Befestigung)

Type d'occupation : Remparts

TPQ : -60

TAQ : -40

Nombre de monnaies : 1

Fiabilité du contexte : Fiable

Publié : Oui

B-102-02 (Breite 1952-1953, Schlammgrube)

Type d'occupation : Production

TPQ : 10/15

TAQ : 20/30

Nombre de monnaies : 15

Fiabilité du contexte : Peu fiable

Publié : Oui

Remarques : four de potier, dans les premières phases d'installation militaire. Une estampille *XANTHI* sur sigillée italique dans la couche inférieure, qui donne un bon TPQ tardo-augustéen ou proto-tibérien.

B-102-03 (Breite 1996-1998, 2. HBP)

Type d'occupation : Camp de légion

TPQ : -10

TAQ : -1

Nombre de monnaies : 7

Fiabilité du contexte : Fiable

Publié : Oui

B-102-04 (Breite 1996-1998, 3. HBP)

Type d'occupation : Camp de légion

TPQ : 1

TAQ : 10

Nombre de monnaies : 10

Fiabilité du contexte : Fiable

Publié : Oui

B-102-05 (Breite 1996-1998, 5. HBP)

Type d'occupation : Camp de légion

TPQ : 14

TAQ : 25/30

Nombre de monnaies : 5

Fiabilité du contexte : Fiable

Publié : Oui

B-102-06 (Breite 1996-1998, 6. HBP)

Type d'occupation : Camp de légion

TPQ : 25/30

TAQ : 35/40

Nombre de monnaies : 34

Fiabilité du contexte : Fiable

Publié : Oui

B-102-07 (Breite 1996-1998, 2. ZP)

Type d'occupation : Camp de légion

TPQ : 40

TAQ : 45

Nombre de monnaies : 14

Fiabilité du contexte : Fiable

Publié : Oui

B-102-08 (Breite 1996-1998, 7. HBP)

Type d'occupation : Camp de légion

TPQ : 40/45

TAQ : 47

Nombre de monnaies : 107

Fiabilité du contexte : Fiable

Publié : Oui

B-102-09 (Feuerwehrmagazin, Bauphase 1b)

Type d'occupation : Camp de légion

TPQ : 5/10

TAQ : 15/20

Nombre de monnaies : 4

Fiabilité du contexte : Fiable

Publié : Oui

B-102-10 (Feuerwehrmagazin, Bauphase 2)

Type d'occupation : Camp de légion

TPQ : 15/20

TAQ : 20/25

Nombre de monnaies : 1

Fiabilité du contexte : Fiable

Publié : Oui

B-102-11 (Feuerwehrmagazin, Bauphase 3)

Type d'occupation : Camp de légion

TPQ : 20/25

TAQ : 35

Nombre de monnaies : 9

Fiabilité du contexte : Fiable

Publié : Oui

B-102-12 (Feuerwehrmagazin, Bauphase 4)

Type d'occupation : Camp de légion

TPQ : 35

TAQ : 45

Nombre de monnaies : 17

Fiabilité du contexte : Fiable

Publié : Oui

B-102-13 (Feuerwehrmagazin, Bauphase 5)

Type d'occupation : Camp de légion

TPQ : 45

TAQ : 70

Nombre de monnaies : 1

Fiabilité du contexte : Fiable

Publié : Oui

B-102-14 (Zentralgebaüde 2004, BP 1)

Type d'occupation : Baraquements ; Structures fossoyées

TPQ : 1

TAQ : 15

Nombre de monnaies : 1

Fiabilité du contexte : Fiable

Publié : Oui

B-102-15 (Zentralgebaüde 2004, BP 2)

Type d'occupation : Baraquements ; Structures fossoyées

TPQ : 15

TAQ : 30/35

Nombre de monnaies : 9

Fiabilité du contexte : Fiable

Publié : Oui

B-102-16 (Zentralgebaüde 2004, BP 3, nördlicher Bereich)

Type d'occupation : Baraquements ; Structures fossoyées

TPQ : 30/35

TAQ : 50/55

Nombre de monnaies : 19

Fiabilité du contexte : Fiable

Publié : Oui

B-102-17 (Zentralgebaüde 2004, BP 3, südlicher Bereich)

Type d'occupation : Baraquements ; Structures fossoyées

TPQ : 30/35

TAQ : 40/45

Nombre de monnaies : 28

Fiabilité du contexte : Fiable

Publié : Oui

B-102-18 (Zentralgebaüde 2004, BP 4, nördlicher Bereich)

Type d'occupation : Baraquements ; Structures fossoyées

TPQ : 50/55

TAQ : 75

Nombre de monnaies : 16

Fiabilité du contexte : Fiable

Publié : Oui

B-102-19 (Zentralgebaüde 2004, BP 4, südlicher Bereich, Baugrund)

Type d'occupation : Baraquements ; Structures fossoyées

TPQ : 40/45

TAQ : 70

Nombre de monnaies : 7

Fiabilité du contexte : Fiable

Publié : Oui

B-102-20 (Praetorium, augusteische Zeit)

Type d'occupation : Artisanat

TPQ : -15

TAQ : 15/20

Nombre de monnaies : 6

Fiabilité du contexte : Fiable

Publié : Oui

B-102-21 (Praetorium, Zeit der 13. Legion)

Type d'occupation : Artisanat ; Baraquements ; Principia

TPQ : 15/20

TAQ : 45

Nombre de monnaies : 12

Fiabilité du contexte : Fiable

Publié : Oui

B-102-22 (Königsfelden 1962/63, Zeit der XIII. Legion)

Type d'occupation : Camp de légion

TPQ : 14

TAQ : 45

Nombre de monnaies : 35

Fiabilité du contexte : Fiable

Publié : Oui

B-102-23 (Frauenkloster, Königsfelden, Periode K)

Type d'occupation : Commerce ; Voie

TPQ : 50

TAQ : 100

Dendrochronologie :

Nombre de monnaies : 1

Fiabilité du contexte : Fiable

Publié : Oui

B-102-24 (Dorfschulhaus, 1. HBP)

Type d'occupation : Indéterminé

TPQ : -20

TAQ : -5

Nombre de monnaies : 1

Fiabilité du contexte : Fiable

Publié : Oui

B-102-25 (Dorfschulhaus, 2. HBP)

Type d'occupation : Indéterminé

TPQ : -5

TAQ : 10

Nombre de monnaies : 2

Fiabilité du contexte : Fiable

Publié : Oui

B-102-26 (Dorfschulhaus, 3. HBP)

Type d'occupation : Indéterminé

TPQ : 10

TAQ : 15

Nombre de monnaies : 2

Fiabilité du contexte : Fiable

Publié : Oui

B-102-27 (Dorfschulhaus, 4. HBP)

Type d'occupation : Indéterminé

TPQ : 15

TAQ : 20

Nombre de monnaies : 2

Fiabilité du contexte : Fiable

Publié : Oui

B-102-28 (Dorfschulhaus, 1. ZP)

Type d'occupation : Indéterminé

TPQ : 30

TAQ : 45

Nombre de monnaies : 2

Fiabilité du contexte : Fiable

Publié : Oui

B-102-29 (Dorfschulhaus, 6. HBP)

Type d'occupation : Indéterminé

TPQ : 45

TAQ : 50

Nombre de monnaies : 2

Fiabilité du contexte : Fiable

Publié : Oui

B-102-30 (Südfriedhof, Zeitstufe A)

Type d'occupation : Incinérations

TPQ : 25/30

TAQ : 40/50

Nombre de monnaies : 3

Fiabilité du contexte : Fiable

Publié : Oui

B-102-31 (Südfriedhof, Zeitstufe B)

Type d'occupation : Incinérations

TPQ : 40/50

TAQ : 65/75

Nombre de monnaies : 15

Fiabilité du contexte : Fiable

Publié : Oui

B-102-32 (Südfriedhof, Zeitstufe B-C)

Type d'occupation : Incinérations

TPQ : 50

TAQ : 100

Nombre de monnaies : 4

Fiabilité du contexte : Fiable

Publié : Oui

B-102-33 (Unterwindisch, 1. Periode)

Type d'occupation : Habitat

TPQ : 40

TAQ : 70

Nombre de monnaies : 13

Fiabilité du contexte : Fiable

Publié : Oui

B-103 : Viville

Commune : Arlon, BE

Cité : Trévires

Province : Gaule Belgique

Bibliographie : Noël 1983.

B-103-01 (Fosse-dépotoir)

Type d'occupation : Structures fossoyées

TPQ : 60

TAQ : 70/75

Nombre de monnaies : 1

Fiabilité du contexte : Fiable

Publié : Oui

Remarques : datation Hanut 2004a

B-104 : Xanten

Commune : Xanten, DE

Cité : Cugerni

Province : Germanie Inférieure

Bibliographie : Hinz 1972 ; Haupt 1978 ; Heimber 1981 ; Gerlach 1982 et 1984 ; Hinz 1984 ; Bridger 1989 ; Liesen 1994 ; Hanel 1995 ; Zerres 2010.

B-104-01 (Vetera I, Lager B)

Type d'occupation : Camp de légion ; Artisanat

TPQ : -12

TAQ : -5

Nombre de monnaies : 3

Fiabilité du contexte : Fiable

Publié : Oui

B-104-02 (Vetera I, Lager A-C)

Type d'occupation : Camp de légion

TPQ : 10/15

TAQ : 20/30

Nombre de monnaies : 49

Fiabilité du contexte : Peu fiable

Publié : Oui

B-104-03 (Vetera I, Lager K)

Type d'occupation : Camp de légion

TPQ : 20/30

TAQ : 43/45

Nombre de monnaies : 8

Fiabilité du contexte : Peu fiable

Publié : Oui

B-104-04 (Vetera I, claudische Lager)

Type d'occupation : Camp de légion

TPQ : 43/45

TAQ : 60

Nombre de monnaies : 5

Fiabilité du contexte : Peu fiable

Publié : Oui

B-104-05 (Vetera I, neronische Lager)

Type d'occupation : Camp de légion

TPQ : 60

TAQ : 69

Nombre de monnaies : 8

Fiabilité du contexte : Peu fiable

Publié : Oui

B-104-06 (CUT, Insula 38, Vorcolonialzeit)

Type d'occupation : Habitat ; Structures fossoyées

TPQ : 60/65

TAQ : 75/80

Nombre de monnaies : 1

Fiabilité du contexte : Fiable

Publié : Oui

Remarques : Datation Hanut 2004a

B-104-07 (CUT, Schnitt 76/20, Töpfereischutt)

Type d'occupation : Artisanat ; Structures fossoyées

TPQ : 30

TAQ : 60

Nombre de monnaies : 5

Fiabilité du contexte : Fiable

Publié : Oui

Remarques : Les monnaies ne sont pas citées dans Liesen 1994, mais dans Haupt 1978, avec simplement le nom de l'empereur. Nous avons supposé qu'il s'agissait d'as (l'argent aurait été mentionné).

B-104-08 (Nécropole de Birten, Gruppe 1)

Type d'occupation : Incinérations

TPQ : 1

TAQ : 20/25

Nombre de monnaies : 3

Fiabilité du contexte : Fiable

Publié : Oui

B-104-09 (Nécropole de Birten, Gruppe 2)

Type d'occupation : Incinérations

TPQ : 30

TAQ : 60

Nombre de monnaies : 2

Fiabilité du contexte : Fiable

Publié : Oui

B-104-10 (CUT, Insula 37, I.1.B.1)

Type d'occupation : Habitat ; Artisanat

TPQ : 10

TAQ : 20

Nombre de monnaies : 1

Fiabilité du contexte : Fiable

Publié : Oui

B-104-11 (CUT, Insula 37, I.1.B.2)

Type d'occupation : Habitat ; Artisanat

TPQ : 20

TAQ : 40

Nombre de monnaies : 2

Fiabilité du contexte : Fiable

Publié : Oui

B-104-12 (CUT, Insula 37, I.1.B.3)

Type d'occupation : Habitat ; Artisanat

TPQ : 40/50

TAQ : 70

Nombre de monnaies : 1

Fiabilité du contexte : Fiable

Publié : Oui

B-104-13 (CUT, Insula 37, I.1.C)

Type d'occupation : Habitat ; Artisanat

TPQ : 40/50

TAQ : 70

Nombre de monnaies : 1

Fiabilité du contexte : Fiable

Publié : Oui

B-104-14 (CUT, Insula 37, I.1.D)

Type d'occupation : Habitat ; Artisanat

TPQ : 50

TAQ : 70/80

Nombre de monnaies : 1

Fiabilité du contexte : Fiable

Publié : Oui

B-104-15 (CUT, Insula 37, I.2.A)

Type d'occupation : Habitat ; Artisanat ; Nécropole

TPQ : 1

TAQ : 20

Nombre de monnaies : 3

Fiabilité du contexte : Fiable

Publié : Oui

B-104-16 (CUT, Insula 37, I.2.B)

Type d'occupation : Habitat ; Artisanat

TPQ : 20

TAQ : 70

Nombre de monnaies : 1

Fiabilité du contexte : Fiable

Publié : Oui

B-104-17 (CUT, Insula 37, I.3.B)

Type d'occupation : Habitat ; Artisanat

TPQ : 40

TAQ : 70

Nombre de monnaies : 1

Fiabilité du contexte : Fiable

Publié : Oui

B-104-18 (CUT, Insula 37, I.3.C)

Type d'occupation : Habitat ; Artisanat

TPQ : 40

TAQ : 70

Nombre de monnaies : 1

Fiabilité du contexte : Fiable

Publié : Oui

B-104-19 (CUT, Insula 37, I.4.C)

Type d'occupation : Habitat ; Artisanat

TPQ : 30/40

TAQ : 70

Nombre de monnaies : 1

Fiabilité du contexte : Fiable

Publié : Oui

B-104-20 (CUT, Insula 37, II.A.2)

Type d'occupation : Habitat ; Artisanat

TPQ : 40

TAQ : 70/80

Nombre de monnaies : 1

Fiabilité du contexte : Fiable

Publié : Oui

B-105 : Yverdon

Commune : Yverdon-les-Bains, CH

Cité : Helvètes

Province : Germanie Supérieure

Bibliographie : Curdy *et al.* 1984 ; Brunetti, Curdy 2007.

B-105-01 (Rue des Philosophes, horizon B)

Type d'occupation : indéterminé

TPQ : -125

TAQ : -100

Nombre de monnaies : 1

Fiabilité du contexte : Fiable

Publié : Oui

B-105-02 (Rue des Philosophes, horizon D)

Type d'occupation : indéterminé

TPQ : -120

TAQ : -80

Dendrochronologie : -80

Nombre de monnaies : 1

Fiabilité du contexte : Très fiable

Publié : Oui

B-105-03 (Parc Piguet, horizon E, état E2)

Type d'occupation : indéterminé

TPQ : -80

TAQ : -60

Nombre de monnaies : 1

Fiabilité du contexte : Fiable

Publié : Oui

B-105-04 (Rue des Philosophes, horizon F1)

Type d'occupation : indéterminé

TPQ : -10

TAQ : 1

Nombre de monnaies : 3

Fiabilité du contexte : Fiable

Publié : Oui

B-106 : Zürich

Commune : Zürich, CH

Cité : Helvètes

Province : Germanie Supérieure

Bibliographie : Balmer 2009.

B-106-01 (Rennweg 5, SP 2)

Type d'occupation : Habitat

TPQ : -80/-60

TAQ : -40

Nombre de monnaies : 2

Fiabilité du contexte : Fiable

Publié : Oui

Remarques : correspond au *Sieglunghorizont* I (La Tène D2a) ; le TAQ a été ramené de -50 à -40 parce que le texte dit qu'il y a des éléments de cette période, même si c'est essentiellement avant -50.

B-106-02 (Oetenbachgasse 5-9, SP 2)

Type d'occupation : militaire

TPQ : -30

TAQ : -20

Nombre de monnaies : 3

Fiabilité du contexte : Fiable

Publié : Oui

Remarques : le contexte appartient au *Siedlunghorizont* III, mais en a été détaché parce que la datation de ce contexte plus courte que celle du SH III ; distingué de SP 2b parce que celui-ci lui est légèrement postérieur, et qu'on peut ainsi observer l'évolution. Le matériel du SP 2 serait la trace d'une présence militaire précoce.

B-106-03 (Oetenbachgasse 5-9, SP 2b)

Type d'occupation : Militaire

TPQ : -30/-20

TAQ : -15/-10

Nombre de monnaies : 1

Fiabilité du contexte : Fiable

Publié : Oui

Remarques : voir contexte précédent.

B-106-04 (Fortunagasse 28/Rennweg 38, SP 4)

Type d'occupation : Habitat

TPQ : -10

TAQ : 30

Nombre de monnaies : 3

Fiabilité du contexte : Fiable

Publié : Ouic au *Siedlunghorizont* IV de Zurich. Les monnaies de Nîmes viennent d'une couche tibérienne (43). La monnaie gauloise provient, semble-t-il, d'un mélange entre la couche 178 (-10/+15) et la couche 43.

B-106-05 (Fortunagasse 28/Rennweg 38, SP 6)

Type d'occupation : Habitat

TPQ : 50

TAQ : 70

Nombre de monnaies : 4

Fiabilité du contexte : Fiable

Publié : Oui

Remarques : correspond au *Siedlunghorizont* VI.

B-107 : Zurzach

Commune : Zurzach, CH

Cité : Helvètes

Province : Germanie Supérieure

Bibliographie : Hänggi *et al.* 1994.

B-107-01 (Kastelle, phase 1)

Type d'occupation : Camp

TPQ : 10

TAQ : 15/20

Nombre de monnaies : 7

Fiabilité du contexte : Fiable

Publié : Oui

B-107-02 (Kastelle, phase 2)

Type d'occupation : Camp

TPQ : 15/20

TAQ : 35

Nombre de monnaies : 7

Fiabilité du contexte : Fiable

Publié : Oui

B-107-03 (Kastelle, phase 3)

Type d'occupation : Camp

TPQ : 35

TAQ : 50

Nombre de monnaies : 12

Fiabilité du contexte : Fiable

Publié : Oui

B-107-04 (Vicus, phase 1)

Type d'occupation : Habitat

TPQ : 10

TAQ : 30/40

Nombre de monnaies : 5

Fiabilité du contexte : Fiable

Publié : Oui

B-107-05 (Vicus, phase 2)

Type d’occupation : Habitat

TPQ : 30/40

TAQ : 60/70

Nombre de monnaies : 4

Fiabilité du contexte : Fiable

Publié : Oui

B-108 : Bazoches-sur-Vesles

Commune : Bazoches-sur-Vesles, FR

Cité : Suessions

Province : Gaule Belgique

Bibliographie : Gransar, Pommepuy 2005 ; http://asava.info/au-cours-du-temps_75.html (consulté le 06/06/2012).

B-108-01 (« Les Chantâmes », La Tène D1)

Type d'occupation : Etablissement rural de prestige

TPQ : -150

TAQ : -110/-100

Nombre de monnaies : 2+

Fiabilité du contexte : Peu fiable

Publié : Oui

Remarques : toutes les monnaies pas décrites dans l'article. Occupation principale à l'étape 2 de Pion 1996 (150-120 av. J.-C.) mais avec des éléments de l'étape 3. Un denier républicain (*RRC* 342/4 dans le fossé 3), qui semble plus récent que le reste du mobilier. En l'absence d'éléments précis sur sa position stratigraphique, l'ensemble ne peut être considéré comme fiable.

B-109 : Neftenbach

Commune : Neftenbach, CH

Cité : Helvètes

Province : Germanie Supérieure

Bibliographie : Rychener 1999.

B-109-01 (Villa, horizon H 1)

Type d'occupation : Etablissement rural moyen

TPQ : 30

TAQ : 50

Nombre de monnaies : 4

Fiabilité du contexte : Fiable

Publié : Oui

Remarques : première phase de construction en bois d'une petite exploitation agricole « qui ne peut guère être qualifiée de domaine rural ». Détruit par un incendie.

B-109-02 (Villa, horizon H 2)

Type d'occupation : Villa

TPQ : 50

TAQ : 80

Nombre de monnaies : 1

Fiabilité du contexte : Fiable

Publié : Oui

Remarques : deuxième phase de construction, immédiatement après l'incendie, selon un plan de villa rustica. Petite nécropole à incinération associée.

2.3 La Gaule Lyonnaise (L-)

L-001 : Alésia

Commune : Alise-Sainte-Reine, FR

Cité : Mandubiens

Province : Gaule Lyonnaise

Bibliographie : Mangin 1981 ; Scheers 1987 ; Bénard 1989 ; Creuzenet *et al.* 1994 ; Popovitch 1996 ; Bénard 1997 ; Marchand 1998 ; Reddé, Schnurbein (éd.) 2001 ; Rossi (dir.) 2004, 2005, 2006 et 2007.

L-001-01 (Siège, camp A)

Type d'occupation : Camp ; Remparts

TPQ : -52

TAQ : -52

Nombre de monnaies : 9

Fiabilité du contexte : Très fiable

Publié : Oui

Remarques : ajoutés d'après Scheers 1981 : un LT 3894 et un LT 8000.

L-001-02 (Siège, camp B)

Type d'occupation : Camp ; Remparts

TPQ : -52

TAQ : -52

Nombre de monnaies : 58

Fiabilité du contexte : Très fiable

Publié : Oui

L-001-03 (Siège, camp C)

Type d'occupation : Camp ; Remparts

TPQ : -52

TAQ : -52

Nombre de monnaies : 162

Fiabilité du contexte : Très fiable

Publié : Oui

L-001-04 (Siège, Grésigny, camp D)

Type d'occupation : Camp ; Remparts

TPQ : -52

TAQ : -52

Nombre de monnaies : 104

Fiabilité du contexte : Très fiable

Publié : Oui

L-001-05 (Siège, castellum 11)

Type d'occupation : Camp ; Remparts

TPQ : -52

TAQ : -52

Nombre de monnaies : 5

Fiabilité du contexte : Très fiable

Publié : Oui

L-001-06 (Siège, castellum 15)

Type d'occupation : Camp ; Remparts

TPQ : -52

TAQ : -52

Nombre de monnaies : 1

Fiabilité du contexte : Très fiable

Publié : Oui

L-001-07 (Siège, bords de l'Ornain, circonvallation)

Type d'occupation : Camp ; Remparts

TPQ : -52

TAQ : -52

Nombre de monnaies : 2

Fiabilité du contexte : Très fiable

Publié : Oui

L-001-08 (Siège, Bussy, circonvallation)

Type d'occupation : Camp ; Remparts

TPQ : -52

TAQ : -52

Nombre de monnaies : 1

Fiabilité du contexte : Très fiable

Publié : Oui

L-001-09 (Siège, plaine des Laumes)

Type d'occupation : Camp ; Remparts

TPQ : -52

TAQ : -52

Nombre de monnaies : 6

Fiabilité du contexte : Très fiable

Publié : Oui

L-001-10 (Siège, pentes du Mont Réa)

Type d'occupation : Camp ; Remparts

TPQ : -52

TAQ : -52

Nombre de monnaies : 7

Fiabilité du contexte : Très fiable

Publié : Oui

Remarques : ajoutés d'après S. Scheers 1981 : un Scheers 146, un LT 7493 et un LT 6077.

L-001-11 (Siège, sans provenance précise)

Type d'occupation : Camp ; Remparts

TPQ : -52

TAQ : -52

Nombre de monnaies : 517

Fiabilité du contexte : Très fiable

Publié : Oui

L-001-12 (Centre public, occupation 1a)

Type d'occupation : Bâtiment public ; Habitat

TPQ : -90

TAQ : -70/-60

Nombre de monnaies : 15

Fiabilité du contexte : Fiable

Publié : Oui

L-001-13 (Centre public, occupation 1/1b)

Type d'occupation : Bâtiment public ; Habitat

TPQ : -90

TAQ : -50/-40

Nombre de monnaies : 30

Fiabilité du contexte : Fiable

Publié : Oui

L-001-14 (Centre public, occupation 2a)

Type d'occupation : Bâtiment public ; Habitat

TPQ : -50

TAQ : -40

Nombre de monnaies : 15

Fiabilité du contexte : Fiable

Publié : Oui

L-001-15 (Centre public, occupation 2b)

Type d'occupation : Bâtiment public ; Habitat

TPQ : -50/-40

TAQ : 15/20

Nombre de monnaies : 26

Fiabilité du contexte : Fiable

Publié : Oui

L-001-16 (Centre public, occupation 2c)

Type d'occupation : Bâtiment public ; Habitat

TPQ : 1

TAQ : 15/20

Nombre de monnaies : 30

Fiabilité du contexte : Fiable

Publié : Oui

L-001-17 (Centre public, occupation 3)

Type d'occupation : Bâtiment public ; Habitat

TPQ : 15/20

TAQ : 30/40

Nombre de monnaies : 25

Fiabilité du contexte : Fiable

Publié : Oui

Remarques : le TAQ n'est pas sûr, nous le proposons d'après la sigillée sud-gauloise illustrée (Drag. 24/25). Nous avons considéré, lorsque ce n'était pas précisé, que les monnaies de Lyon II étaient des as.

L-001-18 (En Curiot, secteur 1, phase 2)

Type d'occupation : Habitat

TPQ : -80

TAQ : -50

Nombre de monnaies : 4

Fiabilité du contexte : Fiable

Publié : Oui

L-001-19 (En Curiot, secteur 1, phase 3)

Type d'occupation : Habitat

TPQ : -80

TAQ : -50

Nombre de monnaies : 9

Fiabilité du contexte : Fiable

Publié : Oui

L-001-20 (Théâtre, phase 1)

Type d'occupation : Industrie

TPQ : indéterminé

TAQ : 30/35

Nombre de monnaies : 5

Fiabilité du contexte : Fiable

Publié : Non

Remarques : fosses d'extraction de calcaire.

L-001-21 (Théâtre, phase 2)

Type d'occupation : Chantier de construction

TPQ : 30/35

TAQ : 50

Nombre de monnaies : 1

Fiabilité du contexte : Fiable

Publié : Non

Remarques : établissement d'une terrasse avec des murs destinés à contenir les remblais.

L-001-22 (Théâtre, phase 3)

Type d'occupation : Bâtiment public

TPQ : 50

TAQ : 70

Nombre de monnaies : 15

Fiabilité du contexte : Fiable

Publié : Non

Remarques : l'US 1562 est perturbée ; on y a trouvé une monnaie du IIIème/IVème s., non enregistrée. Le dupondius de Vespasien de l'US 1260 est considéré comme intrusif, car l'US est perturbée.

L-001-23 (Monument d'Ucuetis, phase 1)

Type d'occupation : Bâtiment public ; Voie

TPQ : -60

TAQ : -30

Nombre de monnaies : 5

Fiabilité du contexte : Peu fiable

Publié : Oui

L-001-24 (Monument d'Ucuetis, phase 2)

Type d'occupation : Bâtiment public ; Voie

TPQ : -30

TAQ : 20

Nombre de monnaies : 5

Fiabilité du contexte : Peu fiable

Publié : Oui

L-001-25 (Monument d'Ucuetis, phase 3)

Type d'occupation : Bâtiment public ; Voie

TPQ : 20

TAQ : 50/60

Nombre de monnaies : 9

Fiabilité du contexte : Peu fiable

Publié : Oui

L-001-26 (Monument d'Ucuetis, phase 4)

Type d'occupation : Bâtiment public ; Voie

TPQ : 50/60

TAQ : 100

Nombre de monnaies : 2

Fiabilité du contexte : Peu fiable

Publié : Oui

L-001-27 (Quartier au sud-est du Forum, horizon Ia, insula E)

Type d'occupation : Artisanat ; Habitat

TPQ : -50/-40

TAQ : 20/30

Nombre de monnaies : 6

Fiabilité du contexte : Peu fiable

Publié : Oui

L-001-28 (Quartier au sud-est du Forum, horizon Ia, insula F est)

Type d'occupation : Artisanat ; Habitat

TPQ : -50/-40

TAQ : 20/30

Nombre de monnaies : 30

Fiabilité du contexte : Peu fiable

Publié : Oui

L-001-29 (Quartier au sud-est du Forum, horizon Ia, insula F ouest)

Type d'occupation : Artisanat ; Habitat

TPQ : -50/-40

TAQ : 20/30

Nombre de monnaies : 21

Fiabilité du contexte : Peu fiable

Publié : Oui

L-001-30 (Quartier au sud-est du Forum, horizon Ia, insula H)

Type d'occupation : Artisanat ; Habitat

TPQ : -50/-40

TAQ : 20/30

Nombre de monnaies : 9

Fiabilité du contexte : Peu fiable

Publié : Oui

L-001-31 (Quartier au sud-est du Forum, horizon Ib, insula F est)

Type d'occupation : Artisanat ; Habitat

TPQ : 20/30

TAQ : 90/100

Nombre de monnaies : 26

Fiabilité du contexte : Peu fiable

Publié : Oui

Remarques : la monnaie n°2674 (dans le catalogue de Popovitch 1996) a été considérée comme une intrusion et n'a pas été incluse.

L-001-32 (Quartier au sud-est du Forum, horizon Ib, insula F ouest)

Type d'occupation : Artisanat ; Habitat

TPQ : 20/30

TAQ : 90/100

Nombre de monnaies : 13

Fiabilité du contexte : Peu fiable

Publié : Oui

Remarques : la monnaie n°2654 (dans le catalogue de Popovitch 1996) a été considérée comme une intrusion et n'a pas été incluse.

L-001-33 (Quartier au sud-est du Forum, horizon Ib, insula H)

Type d'occupation : Artisanat ; Habitat

TPQ : 20/30

TAQ : 90/100

Nombre de monnaies : 2

Fiabilité du contexte : Peu fiable

Publié : Oui

L-002 : Autun

Commune : Autun, FR

Cité : Eduens

Province : Gaule Lyonnaise

Bibliographie : Venault *et al.* (dir.) 1998 ; Chardron-Picault, Pernot (dir.) 1999 ; Delor 2003 ; Bet (dir.) 2004 ; Simon 2005 ; Stephenson (dir.) 2005 ; Martin, Burgevin 2012 ; Mouton-Venault, Delor Ahü 2012 ; étude personnelle des monnaies.

L-002-01 (Hôpital civil, phase 1)

Type d'occupation : Habitat

TPQ : -10

TAQ : 25

Nombre de monnaies : 2

Fiabilité du contexte : Fiable

Publié : Oui

Remarques : le mobilier de la cave 335, d'où proviennent les monnaies, est daté entre -10 et 15. Mais le mobilier d'autres structures de la phase 1 comprend de la sigillée sud-gauloise tibérienne ; par prudence, nous abaissons donc le TAQ de dix ans.

L-002-02 (Lycée militaire, phase 0)

Type d'occupation : Indéterminé ; Artisanat

TPQ : 1

TAQ : 30

Nombre de monnaies : 1

Fiabilité du contexte : Fiable

Publié : Oui

L-002-03 (Lycée militaire, état 1)

Type d'occupation : Artisanat

TPQ : 40

TAQ : 75/80

Nombre de monnaies : 14

Fiabilité du contexte : Fiable

Publié : Oui

Remarques : les monnaies 57 et 58 sont enregistrées comme des imitations dans la publication, mais après réexamen des pièces, il semble bien s'agir de frappes officielles.

L-002-04 (Pont-l'Evêque, phase 1)

Type d'occupation : Nécropole

TPQ : -10

TAQ : 20

Nombre de monnaies : 1

Fiabilité du contexte : Fiable

Publié : Oui

L-002-05 (Pavillon Saint-Louis, état 2)

Type d'occupation : Forum

TPQ : 40

TAQ : 70

Nombre de monnaies : 3

Fiabilité du contexte : Fiable

Publié : Non

L-002-06 (Faubourg d'Arroux, phase A)

Type d'occupation : Habitat ; Artisanat

TPQ : -15

TAQ : 40

Nombre de monnaies : 44

Fiabilité du contexte : Fiable

Publié : partiellement

Remarques : quelques intrusions n'ont pas été prises en compte. La monnaie de Caligula est une intrusion possible, mais pourrait aussi dater la fin de la phase. Il est maintenant possible de distinguer quelques structures purement augustéennes, qui ont livré peu de monnaies (Mouton-Venault, Delor Ahü 2012).

L-002-07 (Faubourg d'Arroux, phase B)

Type d'occupation : Habitat ; Artisanat

TPQ : 40

TAQ : 60

Nombre de monnaies : 22

Fiabilité du contexte : Fiable

Publié : partiellement

Remarques : quelques intrusions n'ont pas été prises en compte. Les monnaies de Néron et Vespasien sont des intrusions possibles, d'autant plus que ces empereurs ne sont pas représentés dans la phase suivante.

L-002-08 (Faubourg d'Arroux, phase C)

Type d'occupation : Habitat ; Artisanat

TPQ : 50

TAQ : 90

Nombre de monnaies : 25

Fiabilité du contexte : Fiable

Publié : partiellement

Remarques : quelques intrusions n’ont pas été prises en compte.

L-003 : Avallon

Commune : Avallon, FR

Cité : Eduens

Province : Gaule Lyonnaise

Bibliographie : Deffresigne 1986 ; Barral 1994.

L-003-01 (Grande-Rue, n°60, La Tène D2b)

Type d'occupation : Indéterminé

TPQ : -40

TAQ : -20

Nombre de monnaies : 1

Fiabilité du contexte : Fiable

Publié : Oui

L-004 : Avrolles

Commune : Saint-Florentin, FR

Cité : Sénons

Province : Gaule Lyonnaise

Bibliographie : Delor 2002 ; Nouvel 2004.

L-004-01 (Mont Avrelot)

Type d'occupation : indéterminé

TPQ : -60

TAQ : -10

Nombre de monnaies : 7

Fiabilité du contexte : Peu fiable

Publié : Oui

Remarques : fouilles inédites d'A. Duval entre 1971 et 1977.

L-005 : Bassou

Commune : Bassou, FR

Cité : Sénons

Province : Gaule Lyonnaise

Bibliographie : Stephenson (dir.) 2006.

L-005-01 (Le Chemin du faubourg Bas, bâtiment A, phase 1A)

Type d'occupation : Artisanat

TPQ : -20

TAQ : 40/50

Nombre de monnaies : 3

Fiabilité du contexte : Peu fiable

Publié : Non

Remarques : les monnaies semblent appartenir principalement à la période de fondation du bâtiment, datée de l'époque augustéenne.

L-005-02 (Le Chemin du faubourg Bas, voie inférieure)

Type d'occupation : Voie

TPQ : 10

TAQ : ?

Nombre de monnaies : 3

Fiabilité du contexte : Peu fiable

Publié : Non

L-006 : Bennecourt

Commune : Bennecourt, FR

Cité : Véliocasses

Province : Gaule Lyonnaise

Bibliographie : Bourgeois (dir.) 1999.

L-006-01 (Sanctuaire, phase I a-d)

Type d'occupation : Sanctuaire ; Structures fossoyées

TPQ : -150

TAQ : -120

Nombre de monnaies : 20

Fiabilité du contexte : Fiable

Publié : Oui

L-006-02 (Sanctuaire, phase I e)

Type d'occupation : Aire cultuelle

TPQ : -50/-40

TAQ : -30/-20

Nombre de monnaies : 2

Fiabilité du contexte : Fiable

Publié : Oui

L-006-03 (Sanctuaire, phase II)

Type d'occupation : Cella/zone centrale

TPQ : -30/-20

TAQ : 10/15

Nombre de monnaies : 2

Fiabilité du contexte : Fiable

Publié : Oui

L-006-04 (Sanctuaire, phase III a)

Type d'occupation : Couche de destruction ; Cella/zone centrale

TPQ : 10

TAQ : 20/25

Nombre de monnaies : 2

Fiabilité du contexte : Fiable

Publié : Oui

L-006-05 (Sanctuaire, phase III b)

Type d’occupation : Chantier de construction ; Cella/zone centrale

TPQ : 20

TAQ : 50

Nombre de monnaies : 8

Fiabilité du contexte : Fiable

Publié : Oui

L-007 : Bibracte

Commune : Glux-en-Glenne, FR

Cité : Eduens

Province : Gaule Lyonnaise

Bibliographie : Almagro-Gorbea, Gran-Aymerich 1991 ; Bussienne 1994 ; Swift 1996 ; Gruel, Vitali (éd.) 1998 ; Buchsenschutz *et al.* (dir.) 1999 ; Tori 2002 ; Frase 2004 ; Paunier, Luginbühl (dir.) 2004 ; Barrier 2007 ; Fleischer 2007 ; Gruel, Popovitch 2007 ; Hoznour 2007 ; Dhennequin *et al.* (éd.) 2008 ; Barral, Richard (dir.) 2009 ; Luginbühl (dir.) 2009 ; Wöhrl 2009 ; Luginbühl (dir.) 2010.

Remarques : nous n'avons pas pu consulter Szabó 2012.

L-007-01 (Croix du Rebout, enclos 49)

Type d'occupation : Nécropole

TPQ : -100

TAQ : -40

Nombre de monnaies : 1

Fiabilité du contexte : Fiable

Publié : Oui

L-007-02 (Porte du Rebout, phase 4 sud)

Type d'occupation : Remparts ; Chantier de construction

TPQ : -80

TAQ : -70

Nombre de monnaies : 2

Fiabilité du contexte : Fiable

Publié : Oui

L-007-03 (Porte du Rebout, phase 5 sud)

Type d'occupation : Remparts

TPQ : -80

TAQ : -70

Nombre de monnaies : 1

Fiabilité du contexte : Fiable

Publié : Oui

L-007-04 (Porte du Rebout, phase 6 sud)

Type d'occupation : Remparts ; Chantier de construction

TPQ : -80/-70

TAQ : -50/-40

Nombre de monnaies : 2

Fiabilité du contexte : Fiable

Publié : Oui

L-007-05 (Porte du Rebout, phase 9a sud)

Type d'occupation : Artisanat

TPQ : -40/-30

TAQ : -20

Nombre de monnaies : 2

Fiabilité du contexte : Fiable

Publié : Oui

L-007-06 (Porte du Rebout, phase 10 sud)

Type d'occupation : Indéterminé

TPQ : -20/-10

TAQ : 10

Nombre de monnaies : 4

Fiabilité du contexte : Peu fiable

Publié : Oui

L-007-07 (Porte du Rebout, phase 4 nord)

Type d'occupation : Remparts ; Chantier de construction

TPQ : -75

TAQ : -50

Nombre de monnaies : 12

Fiabilité du contexte : Peu fiable

Publié : Oui

Remarques : présence d'éléments augustéens.

L-007-08 (Porte du Rebout, phase 5 nord)

Type d'occupation : Remparts ; Structures fossoyées ; Chantier de construction

TPQ : -50

TAQ : -20

Nombre de monnaies : 14

Fiabilité du contexte : Peu fiable

Publié : Oui

Remarques : présence de sigillée italique.

L-007-09 (Porte du Rebout, phase 6 nord)

Type d'occupation : Remparts ; Chantier de construction ;

TPQ : -20

TAQ : -5/-1

Dendrochronologie :

Nombre de monnaies : 3

Fiabilité du contexte : Peu fiable

Publié : Oui

L-007-10 (Porte du Rebout, phase 7 nord)

Type d'occupation : Habitat ; Artisanat

TPQ : -20/-15

TAQ : 1/10

Dendrochronologie :

Nombre de monnaies : 20

Fiabilité du contexte : Peu fiable

Publié : Oui

L-007-11 (Porte du Rebout, phase 8 nord)

Type d'occupation : Indéterminé

TPQ : -20/-15

TAQ : 1/10

Nombre de monnaies : 8

Fiabilité du contexte : Peu fiable

Publié : Oui

L-007-12 (Theurot de la Wivre, période 2)

Type d'occupation : Structures fossoyées

TPQ : -70

TAQ : -50

Nombre de monnaies : 6

Fiabilité du contexte : Fiable

Publié : Non

L-007-13 (Theurot de la Wivre, période 3)

Type d'occupation : Artisanat

TPQ : -50

TAQ : -30

Nombre de monnaies : 1

Fiabilité du contexte : Fiable

Publié : Non

L-007-14 (Theurot de la Wivre, période 4)

Type d'occupation : Indéterminé

TPQ : -20

TAQ : -10

Nombre de monnaies : 13

Fiabilité du contexte : Fiable

Publié : Non

L-007-15 (Theurot de la Wivre, période 5)

Type d'occupation : Indéterminé

TPQ : -10

TAQ : 1/10

Nombre de monnaies : 7

Fiabilité du contexte : Fiable

Publié : Non

L-007-16 (PC 1, horizon 1)

Type d'occupation : Habitat ; Structures fossoyées

TPQ : -130/-120

TAQ : -90/-80

Nombre de monnaies : 14

Fiabilité du contexte : Fiable

Publié : Oui

L-007-17 (PC 1, horizon 2)

Type d'occupation : Habitat ; Structures fossoyées

TPQ : -90/-80

TAQ : -50

Nombre de monnaies : 15

Fiabilité du contexte : Fiable

Publié : Oui

L-007-18 (PC 1, horizon 3)

Type d'occupation : Habitat ; Structures fossoyées

TPQ : -50

TAQ : -30

Nombre de monnaies : 12

Fiabilité du contexte : Fiable

Publié : Oui

L-007-19 (PC 1, horizon 4)

Type d'occupation : Habitat de prestige

TPQ : -30

TAQ : 1/15

Nombre de monnaies : 22

Fiabilité du contexte : Fiable

Publié : Oui

L-007-19bis (PC 1, horizon 4 ?)

Type d'occupation : Habitat de prestige

TPQ : -30

TAQ : 1/15

Nombre de monnaies : 2

Fiabilité du contexte : Peu fiable

Publié : Oui

Remarques : couches perturbées.

L-007-20 (PC 1, horizon 5)

Type d'occupation : Habitat de prestige

TPQ : 1/15

TAQ : 30

Nombre de monnaies : 9

Fiabilité du contexte : Fiable

Publié : Oui

L-007-20bis (PC 1, horizon 5 ?)

Type d'occupation : Habitat de prestige

TPQ : 1/15

TAQ : 30

Nombre de monnaies : 5

Fiabilité du contexte : Peu fiable

Publié : Oui

Remarques : couches perturbées.

L-007-21 (PC 1, cave [6940])

Type d'occupation : Habitat

TPQ : -15

TAQ : -1

Nombre de monnaies : 2

Fiabilité du contexte : Fiable

Publié : En cours

L-007-22 (PC 4, horizon 2)

Type d'occupation : Artisanat ; Structures fossoyées ; Voie

TPQ : -90/-80

TAQ : -50

Dendrochronologie :

Nombre de monnaies : 6

Fiabilité du contexte : Fiable

Publié : Non

L-007-23 (PC 4, horizon 3)

Type d'occupation : Artisanat ; Habitat ; Voie

TPQ : -50

TAQ : -30

Nombre de monnaies : 9

Fiabilité du contexte : Fiable

Publié : Non

L-007-24 (PC 4, horizon 4)

Type d'occupation : Habitat ; Voie

TPQ : -30

TAQ : 1/15

Nombre de monnaies : 12

Fiabilité du contexte : Fiable

Publié : Non

L-007-25 (PC 4, horizon 5)

Type d'occupation : Indéterminé

TPQ : 1/15

TAQ : 30

Nombre de monnaies : 5

Fiabilité du contexte : Fiable

Publié : Non

L-007-26 (PC 14, phase I)

Type d'occupation : Structures fossoyées

TPQ : -100

TAQ : -65/-60

Nombre de monnaies : 1

Fiabilité du contexte : Fiable

Publié : Oui

L-007-27 (PC 14, phase II)

Type d'occupation : Habitat ; Artisanat

TPQ : -65/-60

TAQ : -10/-5

Nombre de monnaies : 19

Fiabilité du contexte : Fiable

Publié : Non

L-007-28 (PC 14, phase III)

Type d'occupation : Bâtiment public

TPQ : -5/-1

TAQ : 15/20

Nombre de monnaies : 21

Fiabilité du contexte : Fiable

Publié : Non

L-007-29 (PCo 1, secteur A, Bauhorizont 1)

Type d'occupation : Habitat

TPQ : -120

TAQ : -80

Nombre de monnaies : 7

Fiabilité du contexte : Fiable

Publié : non

L-007-30 (PCo 1, secteur B, Bauhorizont 1)

Type d'occupation : Habitat

TPQ : -120

TAQ : -80

Nombre de monnaies : 10

Fiabilité du contexte : Fiable

Publié : non

L-007-31 (PCo 1, secteur C, Bauhorizont 1)

Type d'occupation : Structures fossoyées

TPQ : -120

TAQ : -80

Nombre de monnaies : 6

Fiabilité du contexte : Fiable

Publié : non

L-007-32 (PCo 1, secteur A, Bauhorizont 3)

Type d'occupation : Habitat

TPQ : -30

TAQ : 20

Nombre de monnaies : 11

Fiabilité du contexte : Fiable

Publié : non

L-007-33 (PCo 1, secteur B, Bauhorizont 2)

Type d'occupation : Habitat ; Voie

TPQ : -80

TAQ : -40/-30

Nombre de monnaies : 18

Fiabilité du contexte : Fiable

Publié : non

L-007-34 (PCo 1, secteur B, Bauhorizont 3)

Type d'occupation : Habitat ; Commerce ; Voie

TPQ : -30

TAQ : 20

Nombre de monnaies : 39

Fiabilité du contexte : Fiable

Publié : non

L-007-35 (PCo 1, secteur C, Bauhorizont 2)

Type d'occupation : Structures fossoyées

TPQ : -80

TAQ : -40/-30

Nombre de monnaies : 2

Fiabilité du contexte : Fiable

Publié : non

L-007-36 (PCo 1, secteur C, Bauhorizont 3)

Type d'occupation : Artisanat

TPQ : -30

TAQ : 20

Nombre de monnaies : 1

Fiabilité du contexte : Fiable

Publié : non

L-007-37 (PCo 1, Raum T, Phase 1)

Type d'occupation : indéterminé

TPQ : -90/-80

TAQ : -50

Dendrochronologie :

Nombre de monnaies : 5

Fiabilité du contexte : Fiable

Publié : Partiellement

L-007-38 (PCo 1, Raum T, Phase 2)

Type d'occupation : Habitat

TPQ : -60

TAQ : -40

Nombre de monnaies : 2

Fiabilité du contexte : Fiable

Publié : Non

L-007-39 (PCo 1, Raum T, Phase 3)

Type d'occupation : Habitat

TPQ : -40

TAQ : -20

Nombre de monnaies : 5

Fiabilité du contexte : Fiable

Publié : Non

L-007-40 (PCo 1, Raum T, Phase 4)

Type d'occupation : Habitat

TPQ : -30

TAQ : -10

Nombre de monnaies : 1

Fiabilité du contexte : Fiable

Publié : Non

L-007-41 (PCo 11000, Räumen Z bis 30, Periode I)

Type d'occupation : Indéterminé ; Artisanat ?

TPQ : -120

TAQ : -80

Nombre de monnaies : 13

Fiabilité du contexte : Fiable

Publié : Non

L-007-42 (PCo 11000, Räumen Z bis 30, Periode II)

Type d'occupation : Commerce

TPQ : -90

TAQ : -70

Nombre de monnaies : 13

Fiabilité du contexte : Fiable

Publié : Partiellement

L-007-43 (PCo 11000, Räumen Z bis 30, Periode III)

Type d'occupation : Commerce ; Bâtiment public

TPQ : -60

TAQ : -40

Nombre de monnaies : 2

Fiabilité du contexte : Fiable

Publié : Non

Remarques : contemporain de la construction de la « basilique ».

L-007-44 (PCo Bologne, phase II)

Type d'occupation : Habitat

TPQ : -115

TAQ : -80

Nombre de monnaies : 33

Fiabilité du contexte : Fiable

Publié : Oui

L-007-45 (PCo Bruxelles, cave [2400])

Type d'occupation : Habitat

TPQ : -50

TAQ : -30

Nombre de monnaies : 23

Fiabilité du contexte : Fiable

Publié : Partiellement

L-007-46 (PCo Bruxelles, fosse à combustion)

Type d'occupation : Structures fossoyées

TPQ : -40

TAQ : -15/-1

Nombre de monnaies : 1

Fiabilité du contexte : Fiable

Publié : Non

L-007-47 (PCo Bruxelles, "couche rubéfiée" [2412])

Type d'occupation : Couche de destruction

TPQ : -50

TAQ : -1

Nombre de monnaies : 1

Fiabilité du contexte : Fiable

Publié : Non

L-007-48 (PCo Budapest, fosse [1660])

Type d'occupation : Habitat

TPQ : -100

TAQ : -65

Nombre de monnaies : 24

Fiabilité du contexte : Fiable

Publié : Oui

L-007-49 (PCo Budapest, construction du bâtiment à colonnade)

Type d'occupation : Chantier de construction ; Bâtiment public

TPQ : -50

TAQ : -30

Nombre de monnaies : 14

Fiabilité du contexte : Fiable

Publié : Oui

L-007-50 (PCo Budapest, destruction du bâtiment à colonnade)

Type d'occupation : Couche de destruction ; Bâtiment public

TPQ : -50

TAQ : -30

Nombre de monnaies : 1

Fiabilité du contexte : Fiable

Publié : Oui

L-007-51 (PCo, bassin, comblement supérieur)

Type d'occupation : Bassin

TPQ : -15

TAQ : 1

Nombre de monnaies : 3

Fiabilité du contexte : Fiable

Publié : Oui

L-007-52 (PCo, bâtiment 1 "aux vases peints", occupation/démolition)

Type d'occupation : Artisanat

TPQ : -20

TAQ : 5/10

Nombre de monnaies : 7

Fiabilité du contexte : Fiable

Publié : Non

L-007-53 (Theurot de la Roche, période 1)

Type d'occupation : Aire cultuelle

TPQ : 1/10

TAQ : 20

Nombre de monnaies : 3

Fiabilité du contexte : Fiable

Publié : Non

Remarques : pas de TAQ clair, mais pas de marqueur post-augustéens.

L-007-54 (Theurot de la Roche, période 2)

Type d'occupation : Aire cultuelle

TPQ : -30

TAQ : 1/10

Nombre de monnaies : 3

Fiabilité du contexte : Fiable

Publié : Non

L-007-55 (Theurot de la Roche, période 3)

Type d'occupation : Indéterminé

TPQ : -50

TAQ : -30

Nombre de monnaies : 4

Fiabilité du contexte : Fiable

Publié : Non

L-007-56 (Fontaine Saint-Pierre, état 1 ou 2)

Type d'occupation : Bassin ; Aire cultuelle

TPQ : -100

TAQ : -10/-5

Dendrochronologie : -112 ; -98

Nombre de monnaies : 10

Fiabilité du contexte : Fiable

Publié : Oui

L-007-57 (Fontaine Saint-Pierre, état 2)

Type d'occupation : Bassin ; Aire cultuelle ;

TPQ : -50/-40

TAQ : -10/-5

Nombre de monnaies : 137

Fiabilité du contexte : Fiable

Publié : Oui

L-007-58 (Fontaine Saint-Pierre, état 3)

Type d'occupation : Bassin ; Aire cultuelle

TPQ : 22/31

TAQ : 100/110

Dendrochronologie : 22 ; 31

Nombre de monnaies : 54

Fiabilité du contexte : Fiable

Publié : Oui

L-008 : Bobigny

Commune : Bobigny, FR

Cité : Parisii

Province : Gaule Lyonnaise

Bibliographie : Marion 2004 ; Marion *et al.* 2005.

L-008-01 (Hôpital Avicenne, phase I)

Type d'occupation : Habitat ; Structures fossoyées

TPQ : -150/-140

TAQ : -120

Nombre de monnaies : 2

Fiabilité du contexte : Fiable

Publié : Oui

L-008-02 (Hôpital Avicenne, phase II)

Type d'occupation : Habitat ; Artisanat ; Structures fossoyées

TPQ : -120

TAQ : -90

Nombre de monnaies : 5

Fiabilité du contexte : Fiable

Publié : Oui

L-009 : Bourbon-Lancy

Commune : Bourbon-Lancy, FR

Cité : Eduens

Province : Gaule Lyonnaise

Bibliographie : Rouvier-Jeanlin *et al.* 1990.

L-009-01 (Le Breuil, secteur 2, état 1)

Type d'occupation : Indéterminé ; Artisanat

TPQ : 1

TAQ : 50

Nombre de monnaies : 5

Fiabilité du contexte : Fiable

Publié : Oui

L-010 : Braux

Commune : Braux, FR

Cité : Mandubiens

Province : Gaule Lyonnaise

Bibliographie : Farine 1993, 1995 et 1999.

L-010-01 (La Croisée, phase I)

Type d'occupation : Habitat ; Structures fossoyées

TPQ : -40/-30

TAQ : -10

Nombre de monnaies : 9

Fiabilité du contexte : Fiable

Publié : Oui

L-010-02 (La Croisée, phase II)

Type d'occupation : Habitat ; Stockage ; Structures fossoyées

TPQ : -10

TAQ : 20

Nombre de monnaies : 2

Fiabilité du contexte : Fiable

Publié : Oui

L-010-03 (La Croisée, phase III)

Type d'occupation : Habitat ; Structures fossoyées

TPQ : 20

TAQ : 45

Nombre de monnaies : 2

Fiabilité du contexte : Fiable

Publié : Oui

L-010-04 (La Croisée, phase IV)

Type d'occupation : Habitat

TPQ : 45

TAQ : 60/65

Nombre de monnaies : 3

Fiabilité du contexte : Fiable

Publié : Oui

L-011 : Charny

Commune : Charny, FR

Cité : Meldes

Province : Gaule Lyonnaise

Bibliographie : Séguier, Mallet 2005.

L-011-01 (Les Champs de Choisy, enclos précoces)

Type d'occupation : Structures fossoyées

TPQ : -10

TAQ : 15

Nombre de monnaies : 4

Fiabilité du contexte : Fiable

Publié : Oui

Remarques : mobilier des différents fossés qui forment l'enclos précoce, et qui ont servi de dépotoir à la fin de l'occupation.

L-012 Caudebec-en-Caux

Commune : Caudebec-en-Caux, FR

Cité : Véliocasses

Province : Gaule Lyonnaise

Bibliographie : Lequoy 1993.

L-012-1 (Camp retranché de Calidu)

Type d'occupation : Habitat

TPQ : -60

TAQ : -20

Nombre de monnaies : 2

Fiabilité du contexte : Peu fiable

Publié : Oui

Remarques : sur la plupart des sondages, la poterie « n'est pas antérieure au milieu du I°s. av. J.-C. » La provenance des deux potins n'est pas précisée. La céramique est parfois mêlée d'éléments gallo-romains

L-013 : Compans

Commune : Compans, FR

Cité : Meldes

Province : Gaule Lyonnaise

Bibliographie : Séguier, Mallet 2005 ; Bertin, Séguier 2008.

L-013-01 (Le Poteau du Mesnil, fosse 4041)

Type d'occupation : Habitat ; Structures fossoyées

TPQ : -20

TAQ : -10

Nombre de monnaies : 2

Fiabilité du contexte : Fiable

Publié : Oui

L-013-02 (Le Poteau du Mesnil, fosse 8082)

Type d'occupation : Habitat ; Structures fossoyées

TPQ : 5

TAQ : 20

Nombre de monnaies : 1

Fiabilité du contexte : Fiable

Publié : Oui

L-013-03 (Le Poteau du Mesnil, fosse 5074)

Type d'occupation : Habitat ; Structures fossoyées

TPQ : 40

TAQ : 70

Nombre de monnaies : 2

Fiabilité du contexte : Fiable

Publié : Oui

L-014 : Créteil

Commune : Créteil, FR

Cité : Parisii

Province : Gaule Lyonnaise

Bibliographie : Gentili (dir.) 2001.

L-014-01 (Le Fief, phase gauloise)

Type d'occupation : Structures fossoyées

TPQ : -150

TAQ : -100

Nombre de monnaies : 2

Fiabilité du contexte : Fiable

Publié : Non

Remarques : datation d'après les amphores.

L-015 : Decize

Commune : Decize, FR

Cité : Eduens

Province : Gaule Lyonnaise

Bibliographie : Fischer 1983 ; Conche 2002.

L-015-01 (Groupe scolaire M. Monnot, phase 1)

Type d'occupation : Habitat ; Stockage ; Structures fossoyées

TPQ : -120

TAQ : -50

Nombre de monnaies : 1

Fiabilité du contexte : Fiable

Publié : Oui

L-015-02 (Groupe scolaire M. Monnot, phase 2)

Type d'occupation : Habitat ; Stockage ; Structures fossoyées

TPQ : -50

TAQ : -30

Nombre de monnaies : 5

Fiabilité du contexte : Fiable

Publié : Oui

L-015-03 (Rue des Fossés, phase 1)

Type d'occupation : Dépôt ; Habitat

TPQ : -90

TAQ : -30

Nombre de monnaies : 37

Fiabilité du contexte : Fiable

Publié : Oui

L-016 : Epiais-Rhus

Commune : Épiais-Rhus, FR

Cité : Parisii

Province : Gaule Lyonnaise

Bibliographie : Lardy *et al.* 1987.

Remarques : cette fouille, mal publiée, n'est pas sans poser de problème. Mais les aménagements chronologiques proposés à la place de la chronologie de J.-M. Lardy ne nous convainquent pas, et nous avons décidé de suivre les propositions de ce dernier.

L-016-01 (Habitat, La Tène D1b)

Type d'occupation : Habitat ; Structures fossoyées

TPQ : -120

TAQ : -80

Nombre de monnaies : 2

Fiabilité du contexte : Fiable

Publié : Oui

Remarques : Wellington 2005a redate l'ensemble de La Tène C2/D1a (entre -200 et -125).

L-016-02 (Habitat, La TèneD2a)

Type d'occupation : Habitat ; Structures fossoyées ;

TPQ : -80

TAQ : -50/-40

Nombre de monnaies : 16

Fiabilité du contexte : Fiable

Remarques : Wellington 2005a redate tout l'ensemble à La Tène D1b (-125/-80), mais on note la présence d'un Scheers 27, qui n'apparaît pas avant les années -40, et d'un Scheers 51 dont les rares contextes sont plutôt La Tène D2.

L-016-03 (Habitat, La Tène D2b tardif)

Type d'occupation : Habitat ; Structures fossoyées

TPQ : -40

TAQ : -30

Nombre de monnaies : 1

Fiabilité du contexte : Fiable

Publié : Oui

Remarques : pour Wellington 2005a, l'ensemble est postérieur à -80.

L-016-04 (Habitat, La Tène D2b/Aug.)

Type d'occupation : Habitat ; Structures fossoyées ;

TPQ : -50

TAQ : 20

Nombre de monnaies : 1

Fiabilité du contexte : Fiable

Publié : Oui

Remarques : pour Wellington 2005a, l'ensemble est postérieur à -80.

L-016-05 (Habitat, tibérien)

Type d'occupation : Habitat ; Structures fossoyées

TPQ : 20

TAQ : 40

Dendrochronologie :

Nombre de monnaies : 4

Fiabilité du contexte : Fiable

Publié : Oui

L-016-06 (Habitat, augustéen précoce)

Type d'occupation : Habitat ; Structures fossoyées

TPQ : -30

TAQ : -20

Nombre de monnaies : 2

Fiabilité du contexte : Fiable

Publié : Oui

Remarques : pour Wellington 2005a, l'ensemble est postérieur à -80.

L-016-07 (Habitat, La Tène C1/Aug.)

Type d'occupation : Habitat ; Structures fossoyées ;

TPQ : -250

TAQ : 20

Nombre de monnaies : 58

Fiabilité du contexte : Peu fiable

Publié : Oui

L-016-08 (Nécropole, étape 3)

Type d'occupation : Nécropole

TPQ : -20

TAQ : 20

Nombre de monnaies : 3

Fiabilité du contexte : Fiable

Publié : Oui

L-016-09 (Nécropole, étape 4)

Type d'occupation : Nécropole

TPQ : 20

TAQ : 60

Nombre de monnaies : 23

Fiabilité du contexte : Fiable

Publié : Oui

L-017 : Fesques

Commune : Fesques, FR

Cité : Calètes

Province : Gaule Lyonnaise

Bibliographie : Mantel (dir.) 1998.

L-017-01 (Sanctuaire, état IV)

Type d'occupation : Cella/zone centrale ; Aire cultuelle

TPQ : -50

TAQ : 15/20

Nombre de monnaies : 49

Fiabilité du contexte : Peu fiable

Publié : Oui

Remarques : une monnaie de Trajan dans la structure 302 suggère que certaines structures au moins ont pu être comblées plus tardivement. Dans la structure 301, un antoninien de Gallien, non inclus.

L-017-02 (Sanctuaire, scellement à l'état IV)

Type d'occupation : Cella/zone centrale ; Aire cultuelle

TPQ : -50

TAQ : 15/20

Nombre de monnaies : 202

Fiabilité du contexte : Peu fiable

Publié : Oui

L-017-03 (Sanctuaire, état V)

Type d'occupation : Indéterminé

TPQ : 50

TAQ : 100

Nombre de monnaies : 1

Fiabilité du contexte : Fiable

Publié : Oui

L-018 : Feurs

Commune : Feurs, FR

Cité : Ségusiaves

Province : Gaule Lyonnaise

Bibliographie : Vaginay, Guichard 1988 ; Freudiger (dir.) 2006 ; Motte (dir.) 2006 ; Freudiger (dir.) 2007.

L-018-01 (Habitat gaulois, phase 1)

Type d'occupation : Habitat

TPQ : -160

TAQ : -140/-130

Nombre de monnaies : 2

Fiabilité du contexte : Fiable

Publié : Oui

L-018-02 (Habitat gaulois, phase 2)

Type d'occupation : Habitat

TPQ : -140/-130

TAQ : -120/-110

Nombre de monnaies : 6

Fiabilité du contexte : Fiable

Publié : Oui

L-018-03 (Habitat gaulois, phase 3)

Type d'occupation : Habitat

TPQ : -120/-110

TAQ : -90/-80

Nombre de monnaies : 15

Fiabilité du contexte : Fiable

Publié : Oui

L-018-04 (3-5 rue d'Assier, état 2)

Type d'occupation : Habitat ; Voie

TPQ : 30

TAQ : 50

Nombre de monnaies : 1

Fiabilité du contexte : Fiable

Publié : Oui

L-018-05 (45-47 rue de Verdun, état 1)

Type d’occupation : indéterminé

TPQ : 30

TAQ : 60

Nombre de monnaies : 1

Fiabilité du contexte : Fiable

Publié : Oui

L-018-06 (La Garenne, phase 1)

Type d’occupation : indéterminé

TPQ : 30/40

TAQ : 100

Nombre de monnaies : 1

Fiabilité du contexte : Fiable

Publié : Oui

L-019 : Goiffieux

Commune : Saint-Laurent-dAgny, FR

Cité : Ségusiaves

Province : Gaule Lyonnaise

Bibliographie : Poux (dir.) 2009, 2010 et 2011b.

L-019-01 (Villa, état 1)

Type d'occupation : Etablissement rural

TPQ : -130

TAQ : -50

Nombre de monnaies : 1

Fiabilité du contexte : Fiable

Publié : non

L-019-02 (Villa, état 2)

Type d'occupation : Villa ; Habitat de prestige

TPQ : -40/-30

TAQ : 10/15

Nombre de monnaies : 2

Fiabilité du contexte : Fiable

Publié : Non

Remarques : la monnaie 18580 vient de l'état 2A qui se termine vers -10.

L-019-03 (Villa, état 3a)

Type d'occupation : Villa ; Habitat de prestige

TPQ : 15/20

TAQ : 40/50

Nombre de monnaies : 2

Fiabilité du contexte : Fiable

Publié : Non

Remarques : d'après l'échelle de la photo, la monnaie de Lyon II est un semis.

L-019-04 (Villa, état 3)

Type d'occupation : Villa ; Habitat de prestige ; Artisanat

TPQ : 15/20

TAQ : 70/90

Nombre de monnaies : 2

Fiabilité du contexte : Fiable

Publié : Non

Remarques : Confusion dans les photos : le revers de la monnaies de Claude semble illustré par le revers de la monnaie 3 de Tibère

L-020 : Gonesse

Commune : Gonesse, FR

Cité : Parisii

Province : Gaule Lyonnaise

Bibliographie : Bouëtiez de Kerorguen (dir.) 2004.

L-020-01 (ZAC des Tulipes sud, phase 3a)

Type d'occupation : Etablissement rural ; Habitat ;

TPQ : 30

TAQ : 60

Nombre de monnaies : 1

Fiabilité du contexte : Fiable

Publié : Non

Remarques : début de la phase 3 (30-150) ; la céramique de la fosse d'où provient la monnaie est du milieu Ier s. (notamment Deru 1996, types A39 et C8).

L-021 : Gournay-sur-Marne

Commune : Gournay-sur-Marne, FR

Cité : Parisii

Province : Gaule Lyonnaise

Bibliographie : Gonzalez (dir.) 2002.

L-021-01 (Avenue Roger Ballu, phase 1c)

Type d'occupation : Habitat ; Artisanat

TPQ : -20

TAQ : 50

Nombre de monnaies : 1

Fiabilité du contexte : Fiable

Publié : Non

L-021-02 (Avenue Roger Ballu, phase 2c)

Type d'occupation : Habitat ; Artisanat

TPQ : 50

TAQ : 100

Nombre de monnaies : 2

Fiabilité du contexte : Fiable

Publié : Non

L-022 : Imphy

Commune : Imphy, FR

Cité : Eduens

Province : Gaule Lyonnaise

Bibliographie : Stephenson (dir.) 2008 ; Stephenson 2011.

L-022-01 (Sanctuaire, phase 3)

Type d'occupation : Cella/zone centrale ; Aire cultuelle

TPQ : -80

TAQ : -30

Nombre de monnaies : 44

Fiabilité du contexte : Fiable

Publié : Non

Remarques : il est possible que la déposition des monnaies commence à La Tène D1 (phase 2) ; le mobilier céramique n'atteste d'une occupation qu'à La Tène D2, mais, selon l'étude de L. Jeunot, les monnaies correspondent à un faciès majoritairement La Tène D1.

L-022-01bis (Sanctuaire, phase 3 ?)

Type d'occupation : Cella/zone centrale ; Aire cultuelle

TPQ : -80

TAQ : -30

Nombre de monnaies : 10

Fiabilité du contexte : Peu fiable

Publié : Oui

Remarques : US dont le rattachement à la phase 3 (ou 2) est incertaine.

L-022-02 (Sanctuaire, phase 4)

Type d'occupation : Cella/zone centrale ; Aire cultuelle

TPQ : -30

TAQ : 25

Nombre de monnaies : 17

Fiabilité du contexte : Fiable

Publié : Non

L-022-03 (Sanctuaire, phase 3-4)

Type d'occupation : Cella/zone centrale ; Aire cultuelle

TPQ : -80

TAQ : 25

Nombre de monnaies : 4

Fiabilité du contexte : Fiable

Publié : Non

Remarques : US qu'il est difficile d'attribuer plus à la phase 3 qu'à la phase 4.

L-022-04 (Sanctuaire, esplanade)

Type d'occupation : Aire cultuelle

TPQ : -80

TAQ : 70

Nombre de monnaies : 24

Fiabilité du contexte : Fiable

Publié : Non

Remarques : zone devant le sanctuaire où une occupation allant de l'époque protohistorique (peut-être dès avant La Tène D2) à l'état GR 1 (jusqu'en 70).

L-023 : Les Bolards

Commune : Nuits-Saint-Georges, FR

Cité : Eduens

Province : Gaule Lyonnaise

Bibliographie : Pommeret (dir.) 2001.

L-023-01 (Sanctuaire, période I, état 1)

Type d'occupation : Aire cultuelle ; Structures fossoyées

TPQ : -120

TAQ : -15/-10

Nombre de monnaies : 9

Fiabilité du contexte : Fiable

Publié : Oui

Remarques : les monnaies viennent d'une couche d'épandage de terres noires. Elles peuvent donc avoir été perdues/offertes durant tout le temps où la couche était ouverte, soit jusqu'à l'état suivant.

L-023-02 (Sanctuaire, période I, état 2)

Type d'occupation : Aire cultuelle ; Structures fossoyées

TPQ : -15/-10

TAQ : 15/20

Nombre de monnaies : 10

Fiabilité du contexte : Fiable

Publié : Oui

L-023-03 (Sanctuaire, période II, construction)

Type d'occupation : Chantier de construction

TPQ : 15/20

TAQ : 15/20

Nombre de monnaies : 25

Fiabilité du contexte : Fiable

Publié : Oui

L-023-04 (Sanctuaire, période II, occupation)

Type d'occupation : Cella/zone centrale

TPQ : 15/20

TAQ : 60/70

Nombre de monnaies : 39

Fiabilité du contexte : Fiable

Publié : Oui

L-023-05 (Sanctuaire, période II, destruction)

Type d'occupation : Couche de destruction

TPQ : 60/65

TAQ : 70/75

Nombre de monnaies : 12

Fiabilité du contexte : Fiable

Publié : Oui

L-023-06 (Périphérie du fanum, période II)

Type d'occupation : Habitat

TPQ : 15/20

TAQ : 70/75

Nombre de monnaies : 17

Fiabilité du contexte : Fiable

Publié : Oui

L-023-07 (Habitat A, période II)

Type d'occupation : Habitat ; Artisanat

TPQ : 15/20

TAQ : 70/75

Nombre de monnaies : 1

Fiabilité du contexte : Fiable

Publié : Oui

L-023-08 (Habitat B, période II, phase 2)

Type d'occupation : Habitat

TPQ : 30/40

TAQ : 50/60

Nombre de monnaies : 1

Fiabilité du contexte : Fiable

Publié : Oui

L-023-09 (Habitat B, période II, phase 3)

Type d'occupation : Habitat

TPQ : 50/60

TAQ : 70/75

Nombre de monnaies : 11

Fiabilité du contexte : Fiable

Publié : Oui

L-023-10 (Habitat C, période II)

Type d'occupation : Habitat

TPQ : 15/20

TAQ : 70/75

Nombre de monnaies : 15

Fiabilité du contexte : Fiable

Publié : Oui

L-023-11 (Bâtiment E, période II)

Type d'occupation : Habitat

TPQ : 15/20

TAQ : 70/75

Nombre de monnaies : 6

Fiabilité du contexte : Fiable

Publié : Oui

L-023-12 (Passage A-B, période II)

Type d'occupation : Habitat ; Voie

TPQ : 15/20

TAQ : 70/75

Nombre de monnaies : 3

Fiabilité du contexte : Fiable

Publié : Oui

L-023-13 (Passage B-C, période II)

Type d'occupation : Habitat ; Voie

TPQ : 15/20

TAQ : 70/75

Nombre de monnaies : 6

Fiabilité du contexte : Fiable

Publié : Oui

L-023-14 (Voie 37, période II)

Type d'occupation : Voie

TPQ : 15/20

TAQ : 70/75

Nombre de monnaies : 3

Fiabilité du contexte : Fiable

Publié : Oui

L-024 : Lyon

Commune : Lyon, FR

Cité : Territoire colonial

Province : Gaule Lyonnaise

Bibliographie : Goudineau (éd.) 1989 ; Genin 1993 ; Jacquin *et al.* 1993 ; Genin 1994 ; Delaval *et al.* 1995 ; Audra 1999 ; Maza 2001 ; Maza *et al.* 2002 ; Desbat 2005 ; Ayala (dir.) 2006 ; Becker *et al.* 2006 ; Jacquet (dir.) 2006 ; Vicard (dir.) 2006 ; Le Mer, Chomer 2007 ; Silvino (dir.) 2007 ; Batigne-Vallet, Lemaître 2008 ; Genechesi 2012.

L-024-01 (Îlot Cordier, fossé)

Type d'occupation : Structures

TPQ : -140

TAQ : -120/-110

Nombre de monnaies : 1

Fiabilité du contexte : Fiable

Publié : Non

L-024-02 (Verbe-Incarné, La Tène D)

Type d'occupation : Structures fossoyées

TPQ : -150

TAQ : -80

Nombre de monnaies : 6

Fiabilité du contexte : Fiable

Publié : Partiellement

Remarques : zone de banquets ? Datation revue de Maza 2001. La monnaie BN 3907 est importante pour la datation ; mais on sait maintenant qu'il y a plusieurs phases dans le fossé : le BN 3907 semble associé à une phase tardo-républicaine, bien que sa position stratigraphique soit mal assurée (Maza 2001). La chronologie des différents remplissages et les monnaies associées ne sont pas publiées.

L-024-03 (Verbe-Incarné, état 1, occupation)

Type d'occupation : Habitat

TPQ : -43

TAQ : -15/-10

Nombre de monnaies : 1

Fiabilité du contexte : Fiable

Publié : Partiellement

Remarques : seul le denier de César vient de la couche d'occupation, le reste vient de l'abandon.

L-024-04 (Verbe-Incarné, état 1, abandon)

Type d'occupation : Habitat

TPQ : -15

TAQ : -10

Nombre de monnaies : 7

Fiabilité du contexte : Fiable

Publié : Partiellement

L-024-05 (Verbe-Incarné, état 2, construction)

Type d'occupation : Habitat

TPQ : -10

TAQ : -5

Nombre de monnaies : 3

Fiabilité du contexte : Fiable

Publié : Partiellement

Remarques : TPQ donné par un as de Lyon I. Correspond à la phase 1 dans Genin 1993.

L-024-05 (Verbe-Incarné, état 2, occupation a)

Type d'occupation : Habitat

TPQ : -10

TAQ : 1

Nombre de monnaies : 2

Fiabilité du contexte : Fiable

Publié : Partiellement

Remarques : correspond à la phase 2 dans Genin 1993.

L-024-07 (Verbe-Incarné, état 2, occupation b)

Type d'occupation : Habitat

TPQ : 1

TAQ : 10

Nombre de monnaies : 3

Fiabilité du contexte : Fiable

Publié : Partiellement

Remarques : correspond à la phase 2 dans Genin 1993.

L-024-08 (Verbe-Incarné, état 2, abandon)

Type d'occupation : Habitat

TPQ : 10

TAQ : 15

Nombre de monnaies : 5

Fiabilité du contexte : Fiable

Publié : Partiellement

Remarques : même matériel céramique que la phase précédente. Correspond à la phase 3 dans Genin 1993.

L-024-09 (Cybèle, horizon 1A)

Type d'occupation : Habitat

TPQ : -50

TAQ : -40

Nombre de monnaies : 18

Fiabilité du contexte : Fiable

Publié : Partiellement

L-024-10 (Cybèle, horizon 2)

Type d'occupation : Habitat

TPQ : -40

TAQ : -20

Nombre de monnaies : 18

Fiabilité du contexte : Fiable

Publié : Partiellement

Remarques : D'après Audra 1999, le bronze à légende *PIXTILOS* et le Scheers 146 appartiennent à cet horizon ; mais d'après J. Genechesi (comm. pers.), ils sont à rattacher à l'horizon suivant.

L-024-11 (Cybèle, horizon 3)

Type d'occupation : Bâtiment public

TPQ : -15

TAQ : 10

Nombre de monnaies : 73

Fiabilité du contexte : Fiable

Publié : Partiellement

Remarques : voir contexte précédent.

L-024-12 (Rue des Farges, état 1)

Type d'occupation : Habitat ; Artisanat

TPQ : -15

TAQ : -10

Nombre de monnaies : 5

Fiabilité du contexte : Fiable

Publié : Oui

Remarques : possible reste de dépôt pour les *aurei* (et l'argent ?).

L-024-13 (Montée de Loyasse, dépôt L3)

Type d'occupation : Indéterminé

TPQ : -30

TAQ : -20

Nombre de monnaies : 2

Fiabilité du contexte : Fiable

Publié : Oui

Remarques :l monnaie de Marseille est en réalité un potin à la grosse tête GT A (J. Genechesi, comm. pers.).

L-024-14 (Rue Pierre Audry, phase 1)

Type d'occupation : Structures fossoyées

TPQ : 15

TAQ : 50

Nombre de monnaies : 2

Fiabilité du contexte : Fiable

Publié : Non

L-024-15 (Rue Pierre Audry, phase 2)

Type d'occupation : Bassin

TPQ : 50

TAQ : 60/70

Nombre de monnaies : 1

Fiabilité du contexte : Fiable

Publié : Non

Remarques : la monnaie vient du comblement par ensablement du canal du collecteur d'eau.

L-024-16 (Musée Gadagne, état I)

Type d'occupation : Artisanat ; Indéterminé

TPQ : -75

TAQ : -50

Nombre de monnaies : 2

Fiabilité du contexte : Fiable

Publié : Oui

Remarques : le denier vient d'une zone de fours et de sols dans un espace couvert, alors que le potin vient de la phase stratigraphique suivante (dont la datation est identique), avec un sol en terre battue entouré de remblais.

L-024-17 (Musée Gadagne, état II)

Type d'occupation : Artisanat ; Stockage

TPQ : 20

TAQ : 40

Nombre de monnaies : 2

Fiabilité du contexte : Fiable

Publié : Oui

L-024-18 (Îlot 24, construction)

Type d'occupation : Habitat

TPQ : 1

TAQ : 10

Nombre de monnaies : 21

Fiabilité du contexte : Fiable

Publié : Oui

Remarques : remblai de construction d'un bassin et de quatre pièces associées, avec énormément d'amphores non utilisées.

L-024-19 (Place de la République, augustéen)

Type d'occupation : Indéterminé

TPQ : 1

TAQ : 20/25

Nombre de monnaies : 2

Fiabilité du contexte : Fiable

Publié : non

Remarques : les deux monnaies proviennent d'une couche d'inondation anthropisée.

L-024-20 (Le Grand Bazar, phase 1)

Type d'occupation : Habitat

TPQ : -15

TAQ : 20

Nombre de monnaies : 2

Fiabilité du contexte : Fiable

Publié : Non

L-024-21 (Cour des Subsistances, dépotoir)

Type d'occupation : Artisanat

TPQ : 40

TAQ : 70

Nombre de monnaies : 3

Fiabilité du contexte : Fiable

Publié : Oui

Remarques : dépotoir d'atelier de potiers dans une carrière de granite en fonctionnement.

L-024-22 (Quai Arloing, état 1)

Type d'occupation : Stockage ; Industrie

TPQ : 40

TAQ : 60

Nombre de monnaies : 1

Fiabilité du contexte : Peu fiable

Publié : non

Remarques : Delaval *et al.* 1995, p.184-193, ne mentionne pas la monnaie ; c'est dans le commentaire numismatique qu'il est dit qu'elle vient d'un contexte « d'habitat » du milieu du Ier s. La seule possiblité est l'état 1

L-024-23 (Maison aux Xenia, période 2, phase 1)

Type d'occupation : Habitat de prestige ; Commerce ; Artisanat

TPQ : 20

TAQ : 40

Nombre de monnaies : 3

Fiabilité du contexte : Fiable

Publié : Oui

L-024-24 (Maison aux Xenia, période 2, phase 2)

Type d'occupation : Habitat de prestige ; Commerce ; Artisanat

TPQ : 40

TAQ : 60/70

Nombre de monnaies : 10

Fiabilité du contexte : Fiable

Publié : Oui

L-024-25 (Le Sextant, état 1)

Type d'occupation : Structures fossoyées

TPQ : -20

TAQ : 15/20

Nombre de monnaies : 1

Fiabilité du contexte : Fiable

Publié : Non

Remarques : on est en dehors de la ville, à 1 km.

L-024-26 (Le Sextant, état 2)

Type d'occupation : Incinérations

TPQ : 30

TAQ : 90

Nombre de monnaies : 2

Fiabilité du contexte : Fiable

Publié : Non

Remarques : on est en dehors de la ville, à 1 km. Presque toutes les tombes semblent dater de la seconde moitié du Ier s.

L-024-27 (Rue du Souvenir, La Tène D1)

Type d'occupation : Habitat

TPQ : -150

TAQ : -80

Nombre de monnaies : 2

Fiabilité du contexte : Fiable

Publié : Oui

Remarques : datation d'après Maza 2001, repris dans Poux, Savay-Guerraz (dir.) 2003, p.141 pour le début, et p.132 et 135 pour la fin (le site est détruit par un incendie à l'extrême fin du IIème ou au début du Ier s. av. J.-C.). Possible emporion.

L-025 : Melun

Commune : Melun, FR

Cité : Sénons

Province : Gaule Lyonnaise

Bibliographie : Foucray 2002.

L-025-01 (Cité judiciaire, Fosse 256)

Type d'occupation : Dépôt ; Structures fossoyées

TPQ : 20

TAQ : 50

Nombre de monnaies : 41

Fiabilité du contexte : Fiable

Publié : Oui

L-026 : Nanterre

Commune : Nanterre, FR

Cité : Parisii

Province : Gaule Lyonnaise

Bibliographie : Marion 2004.

L-026-01 (Les Guignons, étape 10)

Type d'occupation : Structures fossoyées

TPQ : -120

TAQ : -90

Nombre de monnaies : 2

Fiabilité du contexte : Fiable

Publié : Oui

L-027 : Nitry

Commune : Nitry, FR

Cité : Eduens

Province : Gaule Lyonnaise

Bibliographie : Nouvel (dir.) 2002 ; Nouvel 2011.

L-027-01 (Sanctuaire, phase 2)

Type d'occupation : Sanctuaire

TPQ : -120

TAQ : -90

Nombre de monnaies : 3

Fiabilité du contexte : Fiable

Publié : partiellement

L-027-02 (Sanctuaire, phase 3)

Type d'occupation : Sanctuaire

TPQ : -100

TAQ : -60/-50

Nombre de monnaies : 1

Fiabilité du contexte : Fiable

Publié : partiellement

L-027-03 (Sanctuaire, phase 4)

Type d'occupation : Sanctuaire

TPQ : -60/-50

TAQ : -30

Nombre de monnaies : 14

Fiabilité du contexte : Fiable

Publié : partiellement

L-027-04 (Sanctuaire, phases 2 à 4)

Type d'occupation : Sanctuaire

TPQ : -120

TAQ : -30

Nombre de monnaies : 15

Fiabilité du contexte : Fiable

Publié : partiellement

L-027-05 (Sanctuaire, phase 5)

Type d’occupation : Sanctuaire

TPQ : -30

TAQ : 30

Nombre de monnaies : 11

Fiabilité du contexte : Fiable

Publié : partiellement

L-028 : Paris

Commune : Paris, FR

Cité : Parisii

Province : Gaule Lyonnaise

Bibliographie : Bouthier 1984 ; Marcille *et al.* 1996 ; Robin (dir.) 1997 ; Van Ossel (dir.) 1998 ; Jobelot, Robin 1999 ; Poux 1999 ; Guyard 2003 ; Celly (dir.) 2007 ; Bouthier *et al.* s. d. ; Robin s. d. ; étude personnelle des monnaies.

L-028-01 (Place de la Sorbonne, horizon I-3)

Type d'occupation : Habitat ; Voie

TPQ : -10

TAQ : 5/10

Nombre de monnaies : 10

Fiabilité du contexte : Fiable

Publié : Non

L-028-02 (Place de la Sorbonne, horizon II-1)

Type d'occupation : Habitat ; Voie

TPQ : 5/10

TAQ : 20

Nombre de monnaies : 6

Fiabilité du contexte : Fiable

Publié : Non

L-028-03 (Place de la Sorbonne, horizon II-2)

Type d'occupation : Habitat ; Voie

TPQ : 20

TAQ : 40

Nombre de monnaies : 3

Fiabilité du contexte : Fiable

Publié : Non

L-028-04 (15 rue Cujas, état augustéen)

Type d'occupation : Structures fossoyées

TPQ : -20

TAQ : -10

Nombre de monnaies : 8

Fiabilité du contexte : Fiable

Publié : Oui

L-028-05 (Collège de France, phase 1)

Type d'occupation : Structures fossoyées

TPQ : -20

TAQ : 20

Nombre de monnaies : 2

Fiabilité du contexte : Fiable

Publié : Oui

L-028-06 (Collège de France, phase 2)

Type d'occupation : Habitat ; Structures fossoyées

TPQ : 20

TAQ : 60

Nombre de monnaies : 8

Fiabilité du contexte : Fiable

Publié : Oui

L-028-07 (Collège de France, phase 2a)

Type d'occupation : Habitat ; Structures fossoyées

TPQ : 20

TAQ : 40

Nombre de monnaies : 5

Fiabilité du contexte : Fiable

Publié : Oui

L-028-09 (Collège de France, phase 3)

Type d'occupation : Stockage

TPQ : 60

TAQ : 80

Nombre de monnaies : 6

Fiabilité du contexte : Fiable

Publié : Oui

L-028-10 (16 rue de l'Ecole Polytechnique, état I)

Type d'occupation : Structures fossoyées

TPQ : -20

TAQ : 10/15

Nombre de monnaies : 2

Fiabilité du contexte : Peu fiable

Publié : Non

L-028-11 (16 rue de l'Ecole Polytechnique, état II)

Type d'occupation : Habitat

TPQ : 10/15

TAQ : 50

Dendrochronologie :

Nombre de monnaies : 3

Fiabilité du contexte : Peu fiable

Publié : Non

L-028-12 (14 rue Pierre et Marie Curie, état 3)

Type d'occupation : Habitat

TPQ : 45/50

TAQ : 80

Nombre de monnaies : 9

Fiabilité du contexte : Fiable

Publié : Non

Remarques : les US 1234, 1243, 3130 appartiennent à la fin de l'état 3.

L-028-13 (14 rue Pierre et Marie Curie, état 4A)

Type d'occupation : Habitat

TPQ : 25/30

TAQ : 45/50

Nombre de monnaies : 3

Fiabilité du contexte : Fiable

Publié : Non

L-028-14 (14 rue Pierre et Marie Curie, état 4B)

Type d'occupation : Habitat

TPQ : 10/15

TAQ : 25/30

Nombre de monnaies : 4

Fiabilité du contexte : Fiable

Publié : Non

L-028-15 (14 rue Pierre et Marie Curie, état 5)

Type d'occupation : Structures fossoyées ; Habitat

TPQ : -20

TAQ : 10/15

Nombre de monnaies : 8

Fiabilité du contexte : Fiable

Publié : Non

Remarques : nous redatons la fin de la phase de 5 à 10/15, à cause de la présence d'un Lyon II, d'une estampille *ATEI/XANTHI* sur sigillée italique. Dans le rapport de fouille, l'US 1160 de la fosse 253 est donnée à la fois à l'état 5 et à la transition 4B/4A. Selon le diagramme stratigraphique, il appartient bien à l'état 5, mais un doute subsiste.

L-028-16 (Ecole des Mines, augustéen)

Type d'occupation : Structures fossoyées

TPQ : -20

TAQ : -1

Nombre de monnaies : 1

Fiabilité du contexte : Fiable

Publié : Oui

Remarques : datation à affiner ? Le TPQ comme le TAQ ne sont pas bien fixés.

L-028-17 (Jardin du Luxembourg, puits A19)

Type d'occupation : Inhumation

TPQ : -60

TAQ : -30

Nombre de monnaies : 1

Fiabilité du contexte : Fiable

Publié : Oui

Remarques : puits funéraire. Noter que la monnaie a un rôle assez important dans la datation.

L-028-18 (Théâtre national de l'Odéon, phase 1)

Type d'occupation : Structures fossoyées

TPQ : 1

TAQ : 30

Nombre de monnaies : 1

Fiabilité du contexte : Fiable

Publié : Non

Remarques : la phase comprend des ensembles tibériens, mais la monnaie vient d'un contexte tardo-augustéen.

L-028-19 (Théâtre national de l'Odéon, phase 2)

Type d'occupation : Structures fossoyées

TPQ : 30

TAQ : 70

Nombre de monnaies : 2

Fiabilité du contexte : Fiable

Publié : Non

L-028-20 (Louvre, jardins du Carrousel, enclos augustéen)

Type d'occupation : Habitat ; Stockage

TPQ : -30

TAQ : 15/20

Nombre de monnaies : 1

Fiabilité du contexte : Fiable

Publié : Oui

Remarques : probablement à fonction agraire ; le mobilier semble plutôt typique d'une occupation d'habitat, mais rien n'est sûr.

L-029 : Roanne

Commune : Roanne, FR

Cité : Ségusiaves

Province : Gaule Lyonnaise

Bibliographie : Genin, Lavendhomme 1997 ; Lavendhomme, Guichard 1997.

L-029-01 (Agglomération, horizon 1)

Type d'occupation : Habitat ; Stockage

TPQ : -160

TAQ : -140

Nombre de monnaies : 9

Fiabilité du contexte : Fiable

Publié : Oui

L-029-02 (Agglomération, horizon 2)

Type d'occupation : Habitat ; Stockage

TPQ : -130

TAQ : -120

Nombre de monnaies : 10

Fiabilité du contexte : Fiable

Publié : Oui

L-029-03 (Agglomération, horizon 1-2)

Type d'occupation : Habitat ; Stockage

TPQ : -160

TAQ : -120

Nombre de monnaies : 6

Fiabilité du contexte : Fiable

Publié : Oui

L-029-04 (Agglomération, horizon 3)

Type d'occupation : Habitat ; Stockage

TPQ : -110

TAQ : -100

Nombre de monnaies : 6

Fiabilité du contexte : Fiable

Publié : Oui

L-029-05 (Agglomération, horizon 2-3)

Type d'occupation : Habitat ; Stockage

TPQ : -130

TAQ : -100

Nombre de monnaies : 22

Fiabilité du contexte : Fiable

Publié : Oui

L-029-06 (Agglomération, horizon 4)

Type d'occupation : Habitat ; Stockage

TPQ : -80

TAQ : -70

Nombre de monnaies : 13

Fiabilité du contexte : Fiable

Publié : Oui

L-029-07 (Agglomération, horizon 3-4)

Type d'occupation : Habitat ; Stockage

TPQ : -110

TAQ : -70

Nombre de monnaies : 1

Fiabilité du contexte : Fiable

Publié : Oui

L-029-08 (Agglomération, horizon 5)

Type d'occupation : Habitat ; Stockage

TPQ : -40

TAQ : -30

Nombre de monnaies : 9

Fiabilité du contexte : Fiable

Publié : Oui

L-029-09 (Agglomération, horizon 4-5)

Type d'occupation : Habitat ; Stockage

TPQ : -80

TAQ : -30

Nombre de monnaies : 12

Fiabilité du contexte : Fiable

Publié : Oui

L-029-10 (Agglomération, horizon 6)

Type d'occupation : Habitat ; Stockage

TPQ : -10

TAQ : 15

Nombre de monnaies : 7

Fiabilité du contexte : Fiable

Publié : Oui

L-029-11 (Agglomération, horizon 5-6)

Type d'occupation : Habitat ; Stockage

TPQ : -40

TAQ : 15

Nombre de monnaies : 40

Fiabilité du contexte : Fiable

Publié : Oui

L-029-12 (Agglomération, horizon 7)

Type d'occupation : Habitat ; Stockage

TPQ : 15

TAQ : 30

Nombre de monnaies : 1

Fiabilité du contexte : Fiable

Publié : Oui

L-029-13 (Agglomération, horizon 6-7)

Type d'occupation : Habitat ; Stockage

TPQ : -10

TAQ : 30

Nombre de monnaies : 26

Fiabilité du contexte : Fiable

Publié : Oui

L-029-14 (Agglomération, horizon 8)

Type d'occupation : Habitat ; Stockage

TPQ : 30

TAQ : 70

Nombre de monnaies : 11

Fiabilité du contexte : Fiable

Publié : Oui

L-030 : Roissy-en-France

Commune : Roissy-en-France, FR

Cité : Parisii

Province : Gaule Lyonnaise

Bibliographie : Legriel, Brulet-Chabot (dir.) 2006.

L-030-01 (Le Moulin, phase 1)

Type d'occupation : Habitat ; Structures fossoyées

TPQ : 50

TAQ : 70

Dendrochronologie :

Nombre de monnaies : 1

Fiabilité du contexte : Fiable

Publié : Non

Remarques : la phase est datée entre 1 et 70, mais le mobilier de la fosse 126, d'où vient la monnaie a un TPQ de 50. La dénomination de la monnaie n'est pas donnée, mais on peut supposer qu'il s'agit d'un as.

L-031 : Saint-Denis-lès-Sens

Commune : Saint-Denis-lès-Sens, FR

Cité : Sénons

Province : Gaule Lyonnaise

Bibliographie : Barrandon *et al.* 1993.

L-031-01 (Champ Notre-Dame, phase 1)

Type d'occupation : Dépôt

TPQ : -70/-60

TAQ : -30/-20

Nombre de monnaies : 242

Fiabilité du contexte : Fiable

Publié : Oui

Remarques : dépôt de 242 Scheers 15 dans un trou de poteau. Les monnaies n'ont, apparemment, pas servi à la datation. Selon Barral 1994, les fibules et la céramique couvrent la période entre -70 et le changement d'ère.

L-032 : Sandouville

Commune : Sandouville, FR

Cité : Véliocasses

Province : Gaule Lyonnaise

Bibliographie : Doyen, Michel 2009.

L-032-01 (Oppidum, St. 1185)

Type d'occupation : Habitat ; Structures fossoyées

TPQ : -100

TAQ : -70

Nombre de monnaies : 1

Fiabilité du contexte : Fiable

Publié : Oui

L-032-02 (Oppidum, bâtiment 2)

Type d'occupation : Stockage ; Structures fossoyées

TPQ : -80

TAQ : -40

Nombre de monnaies : 1

Fiabilité du contexte : Peu fiable

Publié : Oui

Remarques : l'établissement du bâtiment est daté de La Tène D2, mais le comblement des trous de poteaux a seulement livré une douzaine de tessons protohistoriques, accompagné d'une demi-douzaine de tessons romains.

L-033 : Tigery

Commune : Tigery, FR

Cité : Parisii

Province : Gaule Lyonnaise

Bibliographie : Morin (dir.) 2005.

L-033-01 (ZAC des fossés neufs, villa, phase IIa)

Type d'occupation : Villa ; Habitat ; Stockage

TPQ : 25

TAQ : 50

Nombre de monnaies : 1

Fiabilité du contexte : Fiable

Publié : Non

Remarques : la monnaie vient de la *pars urbana*.

L-034 : Tournus

Commune : Tournus, FR

Cité : Eduens

Province : Gaule Lyonnaise

Bibliographie : Vaussanvin 1987 ; Barral 1994.

L-034-01 (Sept-Fontaines, La Tène D2)

Type d'occupation : indéterminé

TPQ : -80

TAQ : -30/-20

Nombre de monnaies : 4

Fiabilité du contexte : Fiable

Publié : Oui

L-034-02 (Clos-Roy, La Tène D2b)

Type d'occupation : indéterminé

TPQ : -60/-50

TAQ : -30/-20

Nombre de monnaies : 14

Fiabilité du contexte : Fiable

Publié : Oui

L-035 : Troyes

Commune : Troyes, FR

Cité : Tricasses

Province : Gaule Lyonnaise

Bibliographie : Delor Ahü, Roms 2007 ; A. Burgevin (comm. pers.)

L-035-01 (place de la Libération, phase 2)

Type d'occupation : habitat

TPQ : -10/-5

TAQ : 30

Nombre de monnaies : 7

Fiabilité du contexte : Peu fiable

Publié : Partiellement

Remarques : les monnaies viennent des déblais de la phase 2 ; on a trouvé avec trois indéterminées des Ier/IIème s (9999-HS-005, 010 et 013), un antoninien de Gallien, et trois monnaies médiévales.

L-035-02 (place de la Libération, phase 3b)

Type d'occupation : habitat

TPQ : 33

TAQ : 60/65

Dendrochronologie : 33

Nombre de monnaies : 5

Fiabilité du contexte : Très fiable

Publié : Partiellement

L-035-03 (place de la Libération, phase 4)

Type d'occupation : habitat

TPQ : 60/65

TAQ : 90

Dendrochronologie : plusieurs

Nombre de monnaies : 2

Fiabilité du contexte : Très fiable

Publié : Partiellement

2.4 La Germania magna (G-)

G-001 : Albaniana

Commune : Alphen aan den Rijn, NL

Province : Germanie Inf**érieure**

Bibliographie : Kemmers 2004.

G-001-01 (Castellum)

Type d'occupation : Camp d'auxiliaires

TPQ : 40

TAQ : 100

Dendrochronologie : 40

Nombre de monnaies : 557

Fiabilité du contexte : Fiable

Publié : Oui

G-002 : Anreppen

Commune : Delbrück, DE

Prov**ince :** Germania Magna

Bibliographie : Wigg-Wolf 2007.

Remarques : la monographie, dont la parution était prévue au début de notre travail, est encore attendue. On ne trouvera donc pas ici de décompte précis des monnaies d'Anreppen. Au vu de l'importance du **site, nous avons choisi de le laisser figurer au catalogue.**

G-003 : Bad Nauheim

Commune : Bad Nauheim, DE

Province : Germanie Supérieure

Bibliographie : Schönberger, Simon 1976.

G-003-01 (Camp)

Type d'occupation : Camp

TPQ : -9/-8

TAQ : 9

Nombre de mo**nnaies :** 21

Fiabilité du contexte : Fiable

Publié : Oui

Remarques : datation d'après Schönberger 1985.

G-004 : Bentumersiel

Commune : Holtgast, DE

Province : Germania Magna

Bibliographie : Brandt 1977 ; Ulbert 1977 ; Berger, Stoess 1988a ; Strahl 2009.

G-004-01 (Camp)

Type d'occupation : Camp

TPQ : 10

TAQ : 20

Nombre de monnaies : 5

Fiabilité du contexte : Fiable

Publié : Oui

Remarques : très probablement à mettre en lien avec les campagnes de Germanicus.

G-005 : Breisach am Rhein

Commune : Breisach am R**hein**, DE

Cité : Rauraques

Province : Germanie Supérieure

Bibliographie : Stork 2007 ; Wendling 2007.

G-005-01 (Hochstetten, Horizont SLT)

Type d'occupation : Habitat

TPQ : -120

TAQ : -50

Nombre de monnaies : 22

Fiabilité du contexte : Fiable

Publié : Oui

G-005-02 (Münsterberg, Horizont SLT)

Type d'occupation : Habitat

TPQ : -90

TAQ : -30

Nombre de monnaies : 12

Fiabilité du contexte : Fiable

Publié : Oui

G-006 : Francfort

Commune : Frankfurt am Main, DE

Province : Germanie Supérieure

Bibliographie : S**chönberger, Simon 1976 ; Kubon 2011.**

G-006-01 (Höchst, agglomération militaire)

Type d'occupation : Camp ; Habitat ; Structures fossoyées

TPQ : -12

TAQ : 15/20

Nombre de monnaies : 69

Fiabilité du contexte : Fiable

Publié : Oui

Remarques : seules les monnaies provenant de Höchst même ont été enregistrées ; celles de Nidda et de provenance non assurée (Nidda ou Höchst) ont été laissées de côté.

G-007 : Friedberg

Commune : Friedberg (Hessen), DE

Province : Germanie Supérieure

Bibliographie : Schönberger, Si**mon 1976.**

G-007-01 (Camp)

Type d'occupation : Camp; Structures fossoyées

TPQ : 10

TAQ : 20

Nombre de monnaies : 8

Fiabilité du contexte : Fiable

Publié : Oui

G-008 : Haltern

Commune : Haltern, DE

Province : Germania Magna

Bibliographie : Korzus 1971.

G-008-01 (Camps)

Type d'occupation : Camp de légion

TPQ : -7/-5

TAQ : 9

Nombre de monnaies : 2674

Fiabilité du contexte : Fiable

Publié : Oui

G-008-02 (Dépôt I)

Type d'occupation : Camp de légion ; Dépôt

TPQ : -2/4

TAQ : 9

Nombre de monnaies : 14

Fiabilité du contexte : Fiable

Publié : Oui

G-008-03 (Dépôt II)

Type d'occupation : Camp de légion ; Dépôt

TPQ : -7/-3

TAQ : 9

Nombre de monnaies : 78

Fiabilité du contexte : Fiable

Publié : Oui

G-008-04 (Dépôt III)

Type d'occupation : Camp de légion ; Dépôt

TPQ : -2/4

TAQ : 9

Nombre de monnaies : 186

Fiabilité du contexte : Fiable

Publié : Oui

G-009 : Hedemünden

Commune : Göttingen, DE

Province : Germania Magna

Bibliographie : Grote 2004, 2005, 2006a, 2006b et 2008 ; Werz 2008 ; Grote (éd.) 2012.

Remarques : l**a monographie** finale (Grote (éd.) 2012) a paru trop tard pour être incluse.

G-009-01 (Camp)

Type d'occupation : Camp

TPQ : -12/-10

TAQ : -7

Nombre de monnaies : 16

Fiabilité du contexte : Fiable

Publié : Oui

G-010 : Hofheim

Commune : Hofheim am Taunus, **DE**

Province : Germanie Supérieure

Bibliographie : Ritterling 1913 ; Gorecki 1993.

G-010-01 (Erdlager)

Type d'occupation : Camp

TPQ : 30/40

TAQ : 70

Nombre de monnaies : 931

Fiabilité du contexte : Fiable

Publié : Oui

Remarques : la date du début de l'oc**cupation est sujette à discussion.**

G-011 : Holsterhausen

Commune : Dorsten, DE

Province : Germania Magna

Bibliographie : Ebel-Zepezauer *et al.* 2009.

G-011-01 (Camp)

Type d'occupation : Camp

TPQ : -15/-12

TAQ : 9

Nombre de monnaies : 182

Fiabilité du cont**exte :** Fiable

Publié : Oui

G-011-02 (Dépôt)

Type d'occupation : Camp ; Dépôt

TPQ : -2/4

TAQ : 9

Nombre de monnaies : 36

Fiabilité du contexte : Fiable

Publié : Oui

G-012 : Kalkriese

Commune : Bramsche, DE

Province : Germania Magna

Bibliographie : Berger **1996 et 2000.**

G-012-01 (Trouvailles isolées)

Type d'occupation : Site de bataille

TPQ : 9

TAQ : 9

Nombre de monnaies : 722

Fiabilité du contexte : Très fiable

Publié : Oui

G-012-02 (Fundstelle 31, Schatzfund)

Type d'occupation : Site de bataille ; Dépôt

TPQ : 9

TAQ : 9

Nombre de monnaies : 166

Fiabilité du contexte : Très fiable

Publié : Oui

G-012-03 (Fundstelle 50 (Fnr. 17072/17073))

Type d'occupation : Site de bataille ; Dépôt

TPQ : 9

TAQ : 9

Nombre de monnaies : 11

Fiabilité du contexte : Très fiable

Publié : Oui

G-012-04 (Fundstelle 50 (Fnr. 18124))

Type d'occupation : Site de bataille ; Dépôt

TPQ : 9

TAQ : 9

Nombre de monnaies : 2

Fiabilité du contexte : Très fiable

Publié : Oui

G-012-05 (Fundstelle 83, Bourse (?))

Type d'occupation : Site de bata**ille ; Dépôt**

TPQ : 9

TAQ : 9

Nombre de monnaies : 11

Fiabilité du contexte : Très fiable

Publié : Oui

G-012-06 (Fundstelle 83, Denarhort)

Type d'occupation : Site de bataille ; Dépôt

TPQ : 9

TAQ : 9

Nombre de monnaies : 41

Fiabilité du contexte : Très fia**ble**

Publié : Oui

G-012-07 (Fundstelle 100, Hortfund)

Type d'occupation : Site de bataille ; Dépôt

TPQ : 9

TAQ : 9

Nombre de monnaies : 19

Fiabilité du contexte : Très fiable

Publié : Oui

G-012-08 (Fundstelle 139, Konzentration B)

Type d'occupation : Site **de bataille ; Dépôt**

TPQ : 9

TAQ : 9

Nombre de monnaies : 11

Fiabilité du contexte : Très fiable

Publié : Oui

G-012-09 (Fundstelle 139, Konzentration C)

Type d'occupation : Site de bataille ; Dépôt

TPQ : 9

TAQ : 9

Nombre de monnaies : 3

Fiabilité du cont**exte :** Très fiable

Publié : Oui

G-012-10 (Fundstelle 139, Konzentration D)

Type d'occupation : Site de bataille ; Dépôt

TPQ : 9

TAQ : 9

Nombre de monnaies : 8

Fiabilité du contexte : Très fiable

Publié : Oui

G-012-11 (Fundstelle 139, Konzentration E)

Typ**e d'occupation :** Site de bataille ; Dépôt

TPQ : 9

TAQ : 9

Nombre de monnaies : 3

Fiabilité du contexte : Très fiable

Publié : Oui

G-012-12 (Fundstelle 139, Konzentration F)

Type d'occupation : Site de bataille ; Dépôt

TPQ : 9

TAQ : 9

Nombre de monnaies : **8**

Fiabilité du contexte : Très fiable

Publié : Oui

G-012-13 (Fundstelle 139, Konzentration G)

Type d'occupation : Site de bataille ; Dépôt

TPQ : 9

TAQ : 9

Nombre de monnaies : 2

Fiabilité du contexte : Très fiable

Publié : Oui

G-012-14 (Fundstelle 139, Konzentration H)

Type d'occupation : Site de bataille ; Dépôt

TPQ : 9

TAQ : 9

Nombre de monnaies : 3

Fiabilité du contexte : Très fiable

Publié : Oui

G-012-15 (Fundstelle 139, Konzentration I)

Type d'occupation : Site de bataille ; Dépôt

TPQ : 9

TAQ : 9

No**mbre de monnaies :** 2

Fiabilité du contexte : Très fiable

Publié : Oui

G-012-16 (Fundstelle 139, Schatzfund)

Type d'occupation : Site de bataille ; Dépôt

TPQ : 9

TAQ : 9

Nombre de monnaies : 101

Fiabilité du contexte : Très fiable

Publié : Oui

G-012-17 (Fundstelle Schwagstorf 104, Hortfund)

Type d'occupation : Site de bataille ; Dépôt

TPQ : 9

TAQ : 9

Nombre de monnaies : 32

Fiabilité du contexte : Très fiable

Publié : Oui

G-013 : Marktbreit

Commune : Marktbreit, DE

Province : Germania Magna

Bibliographie : Pietsch *et al.* 1991 ; Pietsch 1995.

G-013-01 (Camp légionnaire)

Type d'occupation : Camp de légion

TPQ : 4

TAQ : 6

Nombre de monnaies : 8

Fiabilité du contexte : Fiable

Publié : Oui

G-014 : Oberaden

Commune : Bergkamen, DE

Province : Germania Magna

Bibliographie : Kühlborn 1992.

G-014-01 (Camp)

Type d'occupation : Camp de légion

TPQ : -11

TAQ : -8/-7

Dendrochronologie : -11 à -8

Nombre de monnaies : 388

Fiabilité du contexte : Très fiable

Publié : Oui

Remarques : la plupart des monnaies viennent de **fosses, parfois de fossés, quelquefois de puits.**

G-014-02 (Camp, dépôt)

Type d'occupation : Camp de légion ; Dépôt

TPQ : -11

TAQ : -8/-7

Dendrochronologie : -11 à -8

Nombre de monnaies : 10

Fiabilité du contexte : Très fiable

Publié : Oui

Remarques : avec **une phalère en argent, et un bout de gobelet en argent.**

G-015 : Porta Westfalica

Commune : Porta Westfalica, DE

Province : Germania Magna

Bibliographie : Meinecke 2008 ; http://www.roemerlager-porta.de (co**nsulté le 14/10/2011).**

Remarques : M. Reddé a porté à notre connaissance une liste plus complète, présentée au *Limeskongress* de 2012, trop tardivement pour qu'elle puisse être incluse. Toutefois, la composition du faciès n'en est pas modifiée.

G-015-01 (Camp romain)

Type d'occupation : Camp

TPQ : -20/-15

TAQ : 9/16

Nombre de monnaies : 14

Fiabilité du contexte : Fiable

Publié : partiellement

G-016 : Rödgen

Commune : Bad Nauheim, DE

Province : Germanie Supérieure

Bibliographie : Schönberger, Simon 1976.

G-016-01 (Camp)

Type d'occupation : Camp

TPQ : -12

TAQ : -7

Nombre de monnaies : 31

Fiabilité du contexte : Fiable

Publié : Oui

G-016-02 (Extérieur du camp)

Type d'occupation : Camp; Structures fossoyées

TPQ : -12

TAQ : -7

Nombre de monnaies : 1

Fiabilité du contexte : Fiable

Publié : Oui

Remarques : une monnaie trouvée lors de sondages hors du camp.

G-017 : Sparrenberger Egge

Commune : Bielefeld, DE

Province : Germania Magna

Bibliographie : Bérenger 1995.

G-017-01 (Wachpost)

Type d'occupation : Camp

TPQ : -12

TAQ : -7

Nombre de monnaies : 5

Fiabilité du contexte : Fiable

Publié : Oui

G-018 : Trebur-Geinsheim

Commune : Trebur, DE

Province : Germanie Supérieure

Bibliographie : Hanel, Wigg 1997 ; Heising 2008 et 2009 ; D. Wigg-Wolf (comm. pers., état de**s trouvailles en juillet 2008).**

G-018-01 (Camp)

Type d'occupation : Camp

TPQ : 20

TAQ : 40

Nombre de monnaies : 162

Fiabilité du contexte : Peu fiable

Publié : Partiellement

Remarques : TAQ donné par l'absence de monnaies de Caligula, courantes sur le ca**mp voisin de Mayence.**

G-019 : Valkenburg

Commune : Valkenburg, NL

Province : Germanie Inférieure

Bibliographie : Van Giffen 1940-1944 et 1948-1953 ; Glasbergen 1972 ; De Weerd 1977.

G-019-01 (castellum, période 1)

Type d'occupation : Camp d'auxiliaire

T**PQ :** 39/40

TAQ : 41/42

Nombre de monnaies : 27

Fiabilité du contexte : Fiable

Publié : Oui

G-019-02 (castellum, période 1a)

Type d'occupation : Camp d'auxiliaire

TPQ : 41/42

TAQ : 47

Nombre de monnaies : 5

Fiabilité du contexte : Fiable

Publié : Oui

G-019-03 (castellum, période 2/3)

Type d'occupation : Camp d'auxiliaire

TPQ : 47

TAQ : 69

Nombre de monnaies : 19

Fiabilité du contexte : Fiable

Publié : Oui

G-020 : Velsen 1

Commune : Velsen, NL

Province : Germania Magna

Bibliographie : Bosman 1997.

G-020-01 (Camp)

Type d'occupation : Camp

TPQ : 15

TAQ : 39

Dendrochronologie : 15

Nombre de monnaies : 240

Fiabilité du contexte : Très fiable

Publié : Oui

G-021 : Waldgirmes

Commune : Lahnau, DE

Province : Germania Magna

Bibliographie : D. Wigg-Wolf (comm. **pers., état des trouvailles en juillet 2008).**

G-021-01 (Ville)

Type d'occupation : Habitat

TPQ : -4

TAQ : 9

Dendrochronologie : -4

Nombre de monnaies : 320

Fiabilité du contexte : Très fiable

Publié : Partiellement

G-022 : Wallerstädten

Commune : Groß-**Gerau**, DE

Province : Germanie Supérieure

Bibliographie : Heising, Maurer 2006 ; D. Wigg-Wolf (comm. pers., état des trouvailles en juillet 2008).

G-022-01 (Camp)

Type d'occupation : Camp

TPQ : 20

TAQ : 40

Nombre de monnaies : 93

Fiabilité du contexte : Peu fiable

Publié : Oui

Remarques : TAQ donné par l'absence de monnaies de Caligula, courantes sur le camp voisin de Mayence. La phase flavienne du site n'est pas prise en compte ici.

G-023 : Zwammerdam

Commune : Alphen aan den Rijn, NL

Province : Germani**e Inférieure**

Bibliographie : Haalebos 1977.

G-023-01 (Castellum, période I)

Type d’occupation : Camp d'auxiliaire

TPQ : 47

TAQ : 69

Nombre de monnaies : 39

Fiabilité du contexte : Fiable

Publié : Oui

2.5 La Rhétie (R-)

R-001 : Crap Ses

Commune : Riom-Parsonz, CH

Province : Rhétie

Bibliographie : Matteoti 2002 ; Rageth 2005 et 2009 ; Rageth, Zanier 2010.

R-001-01 (Alpenfeldzug)

Type d'occupation : Indéterminé

TPQ : -16

TAQ : -15

Nombre de monnaies : 3

Fiabilité du contexte : Peu fiable

Publié : Oui

Remarques : *Fundstelle* de *militaria*, notamment de balles de fronde, qui pourraient être en rapport avec la conquête des Alpes. Trouvé au détecteur.

R-002 : Septimerpass

Commune : Bivio, CH

Province : Rhétie

Bibliographie : Matteoti 2002 ; Rageth 2005 et 2009 ; Rageth, Zanier 2010.

R-002-01 (Alpenfeldzug)

Type d'occupation : Camp

TPQ : -16

TAQ : -15

Nombre de monnaies : 63

Fiabilité du contexte : Fiable

Publié : Oui

Remarques : plusieurs concentrations de monnaies (gauloises, républicaines entre autres), qui ne sont peut-être pas toute attribuable au même épisode d'occupation ; on peut notamment se demander si les potins LT 9361, retrouvés groupés à l'écart du camp, n'en sont pas indépendants.

2.6 Listes des ensembles stratifiés

2.6.1 Les ensembles de La Tène D1

La Tène D1 : B-001-10 ; B-010-03 ; B-023-01 ; B-062-01 ; B-062-01bis ; B-095-01 ; B-100-01 ; L-018-02 ; L-024-27 ; L-029-05.

La Tène D1a : B-001-01 ; B-010-01 ; B-031-01 ; B-051-01 ; B-100-02 ; L-006-01 ; L-008-01 ; L-014-01 ; L-018-01 ; L-024-01 ; L-029-01 ; L-029-02 ; L-029-03.

La Tène D1b : B-001-02 ; B-001-06 ; B-010-02 ; B-024-01 ; B-025-01 ; B-029-01 ; B-063-01 ; B-101-01 ; B-105-01 ; L-007-16 ; L-008-02 ; L-018-03 ; L-026-01 ; L-027-01 ; L-029-04.

La Tène D1b/D2a : B-001-03 ; B-013-01 ; B-014-01 ; B-025-03 ; B-040-01 ; B-040-02 ; B-046-01 ; B-046-02 ; B-051-02 ; B-065-01 ; B-065-02 ; B-082-01 ; B-094-14 ; B-105-02 ; G-005-01 ; L-007-26 ; L-007-29 ; L-007-30 ; L-007-31 ; L-007-41 ; L-007-44 ; L-007-48 ; L-015-01 ; L-016-01 ; L-027-02 ; L-029-07 ; L-032-01.

2.6.2 Les ensembles de La Tène D2

La Tène D2a : B-001-07 ; B-001-08 ; B-008-01 ; B-010-04 ; B-010-14 ; B-010-15 ; B-010-26 ; B-018-01 ; B-018-01bis ; B-025-02 ; B-041-01 ; B-051-03 ; B-051-04 ; B-051-05 ; B-057-01 ; B-065-03 ; B-065-04 ; B-094-01 ; B-094-11 ; B-101-02 ; B-101-02bis ; B-105-03 ; L-001-12 ; L-001-18 ; L-001-19 ; L-007-02 ; L-007-03 ; L-007-07 ; L-007-12 ; L-007-17 ; L-007-22 ; L-007-37 ; L-007-42 ; L-016-02 ; L-024-16 ; L-029-06.

La Tène D2a/D2b : B-001-04 ; B-007-01 ; B-010-11 ; B-010-16 ; B-010-21 ; B-010-24 ; B-018-03 ; B-025-04 ; B-027-02 ; B-033-01 ; B-040-08 ; B-077-10 ; B-077-14 ; B-077-18 ; B-077-24 ; B-084-01 ; B-088-01 ; B-094-04 ; B-098-01 ; B-106-01 ; G-005-02 ; L-001-13 ; L-007-04 ; L-007-33 ; L-007-35 ; L-015-03 ; L-022-01 ; L-022-01bis ; L-029-09 ; L-032-02.

La Tène D2b : B-001-09 ; B-010-05 ; B-010-09 ; B-010-27 ; B-010-34 ; B-010-35 ; B-010-36 ; B-014-02 ; B-015-01 ; B-018-02 ; B-042-01 ; B-047-01 ; B-058-01 ; B-058-10 ; B-058-15 ; B-058-16 ; B-076-01 ; B-079-01 ; B-094-02 ; B-094-03 ; B-094-08 ; B-094-10 ; B-094-12 ; B-094-15 ; B-101-03 ; B-101-03bis ; B-102-01 ; L-001-01 ; L-001-02 ; L-001-03 ; L-001-04 ; L-001-05 ; L-001-06 ; L-001-07; L-001-08 ; L-001-09 ; L-001-10 ; L-001-11 ; L-001-14 ; L-007-13 ; L-007-18 ; L-

007-23 ; L-007-38 ; L-007-43 ; L-007-45 ; L-007-49 ; L-007-50 ; L-007-55 ; L-015-02 ; L-016-03 ; L-024-09 ; L-027-03 ; L-028-17 ; L-029-08.

La Tène D2b/augustéen : B-004-01 ; B-010-17 ; B-010-28 ; B-014-04 ; B-016-01 ; B-026-01 ; B-040-03 ; B-040-03bis ; B-042-02 ; B-050-01 ; B-050-02 ; B-051-06 ; B-052-01 ; B-053-09 ; B-056-01 ; B-057-02 ; B-058-06 ; B-058-07 ; B-058-17 ; B-062-02 ; B-062-02bis ; B-062-05 ; B-077-13 ; B-077-16 ; B-085-01 ; L-003-01 ; L-004-01 ; L-006-02 ; L-007-05 ; L-007-08 ; L-007-39 ; L-007-46 ; L-007-47 ; L-007-57 ; L-010-01 ; L-011-01 ; L-019-02 ; L-024-03 ; L-024-10 ; L-029-11 ; L-031-01 ; L-034-02.

2.6.3 Les ensembles de l'époque augustéenne

Augustéen : B-001-05 ; B-003-01 ; B-003-02 ; B-003-03 ; B-004-02 ; B-004-03 ; B-004-04 ; B-004-06 ; B-006-09 ; B-006-27 ; B-008-12 ; B-009-05 ; B-010-06 ; B-010-07 ; B-010-10 ; B-010-19 ; B-010-20 ; B-010-22 ; B-010-30 ; B-010-31 ; B-010-32 ; B-011-03 ; B-014-05 ; B-014-06 ; B-014-07 ; B-014-08 ; B-014-09 ; B-014-12 ; B-014-15 ; B-014-16 ; B-016-02 ; B-017-01 ; B-018-04 ; B-018-05 ; B-018-06 ; B-018-07 ; B-019-01 ; B-021-01 ; B-023-03 ; B-028-07 ; B-028-08 ; B-028-10 ; B-030-01 ; B-032-01 ; B-036-01 ; B-040-05 ; B-048-01 ; B-053-01 ; B-053-04 ; B-053-05 ; B-053-10 ; B-053-11 ; B-053-14 ; B-053-15 ; B-053-19 ; B-053-23 ; B-055-01 ; B-057-03 ; B-058-11 ; B-058-18 ; B-060-01 ; B-060-03 ; B-060-04 ; B-062-06 ; B-067-01 ; B-069-01 ; B-072-02 ; B-072-05 ; B-072-15 ; B-075-01 ; B-076-02 ; B-077-02 ; B-077-07 ; B-077-11 ; B-077-12 ; B-077-17 ; B-077-19 ; B-077-20 ; B-077-21 ; B-077-22 ; B-077-25 ; B-077-26 ; B-077-32 ; B-083-01 ; B-083-02 ; B-089-01 ; B-091-01 ; B-092-08 ; B-094-05 ; B-094-06 ; B-094-07 ; B-094-09 ; B-094-13 ; B-096-01 ; B-097-01 ; B-101-04 ; B-102-03 ; B-102-04 ; B-102-09 ; B-102-14 ; B-102-24 ; B-102-25 ; B-102-26 ; B-102-27 ; B-104-10 ; B-104-15 ; B-105-04 ; B-106-02 ; B-106-03 ; B-107-01 ; G-003-01 ; G-004-01 ; G-006-01 ; G-007-01 ; G-008-01 ; G-008-02 ; G-008-03 ; G-008-04 ; G-009-01 ; G-011-01 ; G-011-02 ; G-012-01 ; G-012-02 ; G-012-03 ; G-012-04 ; G-012-05 ; G-012-06 ; G-012-07 ; G-012-08 ; G-012-09 ; G-012-10 ; G-012-11 ; G-012-12 ; G-012-13 ; G-012-14 ; G-012-15 ; G-012-16 ; G-012-17 ; G-013-01 ; G-014-01 ; G-014-02 ; G-015-01 ; G-016-01 ; G-016-02 ; G-017-01 ; G-021-01 ; L-001-16 ; L-002-04 ; L-006-03 ; L-007-14 ; L-007-15 ; L-007-19 ; L-007-19bis ; L-007-21 ; L-007-24 ; L-007-28 ; L-007-32 ; L-007-34 ; L-007-36 ; L-007-40 ; L-007-51 ; L-007-52 ; L-007-53 ; L-007-54 ; L-010-02 ; L-011-01 ; L-013-01 ; L-013-02 ; L-016-06 ; L-016-08 ; L-022-02 ; L-023-02 ; L-023-03 ; L-024-04 ; L-024-05 ; L-024-07 ; L-024-08 ; L-024-11 ; L-024-12 ; L-024-13 ; L-024-18 ; L-024-20 ; L-024-25 ; L-028-01 ; L-028-02 ; L-028-04 ; L-028-05 ; L-028-15 ; L-028-16 ; L-028-20 ; L-029-10 ; R-001-01 ; R-002-01.

Augustéen/tibérien : B-006-14 ; B-006-19 ; B-006-21 ; B-006-22 ; B-006-24 ; B-008-15 ; B-008-17 ; B-010-12 ; B-028-09 ; B-028-11 ; B-028-13 ; B-039-01 ; B-040-09 ; B-043-01 ; B-053-02 ; B-053-20 ; B-055-02 ; B-057-04 ; B-057-05 ; B-062-03 ; B-072-11 ; B-074-10 ; B-077-04 ; B-077-27 ; B-077-29 ; B-077-35 ; B-102-10 ; B-104-08 ; B-106-04 ; B-107-04 ; L-002-01 ; L-002-02 ; L-006-04 ; L-007-20 ; L-007-20bis ; L-007-25 ; L-024-19 ; L-028-18 ; L-029-13.

Augustéen/claudien : B-003-08 ; B-008-03 ; B-028-16 ; B-028-18 ; B-052-02 ; B-058-12 ; B-058-19 ; B-072-16 ;B-077-08 ; B-077-30 ; B-077-33.

2.6.4 Les ensembles de l'époque tibérienne

Tibérien : B-003-06 ; B-006-10 ; B-006-11 ; B-006-15 ; B-006-28 ; B-006-36 ; B-008-07 ; B-008-09 ; B-008-23 ; B-009-06 ; B-009-07 ; B-009-08 ; B-010-33 ; B-014-17 ; B-016-03 ; B-028-04 ; B-057-07 ; B-061-01 ; B-068-01 ; B-069-02 ; B-070-01 ; B-072-06 ; B-073-01 ; B-074-02 ; B-074-08 ; B-092-01 ; B-092-09 ; B-102-05 ; B-102-06 ; B-102-11 ; B-102-15 ; B-104-11 ; B-107-02 ; G-020-01 ; L-001-17 ; L-016-05 ; L-024-17 ; L-024-23 ; L-028-03 ; L-028-07 ; L-028-14 ; L-029-12.

Tibérien/claudien : B-002-01 ; B-003-04 ; B-006-05 ; B-006-07 ; B-006-13 ; B-006-34 ; B-006-37 ; B-008-13 ; B-009-01 ; B-009-09 ; B-010-13 ; B-014-13 ; B-016-04 ; B-028-01 ; B-028-15 ; B-034-01 ; B-040-06 ; B-041-02 ; B-043-02 ; B-053-06 ; B-053-12 ; B-053-16 ; B-053-21 ; B-053-24 ; B-055-03 ; B-062-07 ; B-064-01 ; B-072-03 ; B-073-08 ; B-073-10 ; B-074-09 ; B-077-03 ; B-092-02 ; B-092-11 ; B-097-02 ; B-102-16 ; B-102-17 ; B-102-21 ; B-102-22 ; B-102-28 ; B-102-30 ; L-001-21 ; L-006-05 ; L-010-03 ; L-018-04 ; L-019-03 ; L-024-14 ; L-025-01 ; L-028-13 ; L-033-01.

Tibérien/néronien : B-004-05 ; B-005-01 ; B-006-12 ; B-008-02 ; B-009-02 ; B-011-02 ; B-014-10 ; B-014-11 ; B-021-03 ; B-055-04 ; B-060-02 ; B-073-12 ; B-104-07 ; B-104-09 ; L-016-09 ; L-018-05 ; L-020-01 ; L-023-04 ; L-028-06 ; L-028-19 ; L-029-14 ; L-035-02.

Tibérien/flavien : B-057-09 ; L-018-06 ; L-019-04.

2.6.5 Les ensembles de l'époque claudienne

Claudien : B-004-07 ; B-006-06 ; B-006-17 ; B-008-24 ; B-010-37 ; B-011-01 ; B-020-01 ; B-028-05 ; B-053-07 ; B-059-01 ; B-069-03 ; B-072-07 ; B-074-03 ; B-074-04 ; B-074-05 ; B-074-11 ; B-093-01 ; B-102-07 ; B-102-08 ; B-102-12 ; B-102-29 ; B-107-03 ; G-019-01 ; G-019-02 ; L-023-08.

Claudien/néronien : B-003-09 ; B-003-10 ; B-006-01 ; B-006-03 ; B-006-04 ; B-006-16 ; B-006-18 ; B-006-23 ; B-006-25 ; B-006-26 ; B-006-29 ; B-006-31 ; B-006-32 ; B-006-35 ; B-006-39 ; B-008-14 ; B-008-16 ; B-008-18 ; B-009-03 ; B-010-08 ; B-010-23 ; B-019-02 ; B-028-02 ; B-028-14 ; B-028-17 ; B-037-01 ; B-052-03 ; B-053-03 ; B-053-17 ; B-055-05 ; B-062-04 ; B-071-01 ; B-072-08 ; B-072-09 ; B-072-10 ; B-072-12 ; B-072-17 ; B-073-02 ; B-073-05 ; B-077-28 ; B-086-01 ; B-092-03 ; B-092-06 ; B-096-02 ; B-097-03 ; B-102-13 ; B-102-19 ; B-102-31 ; B-102-33 ; B-104-12 ; B-104-13 ; B-104-17 ; B-104-18 ; B-104-19 ; B-106-05 ; B-107-05 ; G-010-01 ; G-019-03 ; G-023-01 ; L-001-22 ; L-002-05 ; L-010-04 ; L-013-03 ; L-024-15 ; L-024-21 ; L-024-24 ; L-030-01.

Claudien/flavien : B-003-11 ; B-006-20 ; B-006-38 ; B-008-04 ; B-008-05 ; B-008-06 ; B-008-10 ; B-008-11 ; B-008-20 ; B-008-21 ; B-020-02 ; B-038-01 ; B-043-03 ; B-045-01 ; B-052-04 ; B-053-13 ; B-053-25 ; B-057-08 ; B-058-03 ; B-058-05 ; B-058-09 ; B-058-13 ; B-058-20 ; B-064-02 ; B-068-02 ; B-068-03 ; B-072-01 ; B-072-13 ; B-072-14 ; B-073-09 ; B-077-01 ; B-077-06 ; B-077-09 ; B-077-31 ; B-077-34 ; B-078-01 ; B-083-03 ; B-090-02 ; B-092-10 ; B-102-23 ; B-102-32 ; B-104-14 ; B-104-20 ; L-002-03 ; L-028-12.

2.6.6 Les ensembles peu fiables

Rappel : ces ensembles n'ont pas été pris en compte lors de l'établissement des cartes.

B-003-05 ; B-006-08 ; B-011-03 ; B-013-01 ; B-015-01 ; B-016-04bis ; B-018-01bis ; B-021-02 ; B-022-01 ; B-022-02 ; B-022-03 ; B-022-04 ; B-023-01 ; B-023-02 ; B-035-01 ; B-040-03bis ; B-040-04 ; B-040-07 ; B-043-02bis ; B-043-03bis ; B-046-02 ; B-046-03 ; B-046-04 ; B-056-01 ; B-062-01bis ; B-062-02bis ; B-064-01 ; B-066-01 ; B-079-01 ; B-079-02 ; B-079-03 ; B-079-04 ; B-079-05 ; B-082-01 ; B-084-01 ; B-085-01 ; B-087-01 ; B-088-01 ; B-090-01 ; B-094-10 ; B-098-01 ; B-099-01 ; B-099-02 ; B-099-03 ; B-101-02bis ; B-101-03bis ; B-102-02 ; G-018-01 ; G-022-01 ; L-001-23 ; L-001-24 ; L-001-25 ; L-001-26 ; L-001-27 ; L-001-28 ; L-001-29 ; L-001-30 ; L-001-31 ; L-001-32 ; L-001-33 ; L-004-01 ; L-005-01 ; L-005-02 ; L-007-06 ; L-007-07 ; L-007-08 ; L-007-09 ; L-007-10 ; L-007-11 ; L-007-19bis ; L-007-20bis ; L-011-01 ; L-016-07 ; L-017-01 ; L-017-02 ; L-022-01bis ; L-024-22 ; L-028-10 ; L-028-11 ; L-032-02 ; L-035-01 ; R-001-01.

2.6.7 Les ensembles très fiables

Rappel : la grande fiabilité des datations vient soit de la présence de datations dendrochronologiques, soit d'une association avérée avec un épisode historique bien daté.

B-006-06 ; B-006-09 ; B-006-27 ; B-008-04 ; B-008-07 ; B-008-08 ; B-008-18 ; B-008-19 ; B-008-20 ; B-014-01 ; B-014-02 ; B-014-05 ; B-014-06 ; B-014-07 ; B-072-02 ; B-072-03 ; B-072-15 ;

B-072-16 ; B-072-17 ; B-072-18 ; B-075-01 ; B-092-08 ; B-094-08 ; B-094-09 ; B-105-02 ; G-012-01 ; G-012-02 ; G-012-03 ; G-012-04 ; G-012-05 ; G-012-06 ; G-012-07 ; G-012-08 ; G-012-09 ; G-012-10 ; G-012-11 ; G-012-12 ; G-012-13 ; G-012-14 ; G-012-15 ; G-012-16 ; G-012-17 ; G-014-01 ; G-014-02 ; G-020-01 ; G-021-01 ; L-001-01 ; L-001-02 ; L-001-03 ; L-001-04 ; L-001-05 ; L-001-06 ; L-001-07 ; L-001-08 ; L-001-09 ; L-001-10 ; L-001-11 ; L-035-02 ; L-035-03.

3. Catalogue des dépôts

3.1 Organisation du catalogue

Afin de bien distinguer les ensembles stratifiés des dépôts, nous avons décidé d'adopter deux systèmes d'identifiants clairement distincts. Chaque dépôt est donc désigné par un code de trois lettres, composé à partir du nom du lieu de découverte (qui peut être différent de celui de la commune), suivi si nécessaire d'un numéro d'ordre à deux chiffes. Le catalogue est organisé suivant les identifiants, en respectant l'ordre alphabétique.

Chaque notice comprend :

- le nom de la commune actuelle, suivi du pays (BE = Belgique ; CH = Suisse ; DE = Allemagne ; FR = France ; LU = Luxembourg ; NL = Hollande) ;
- la période de déposition : nous suivons le découpage chronologique proposé dans le vol. 1, chap. 1 (voir fig. 1.2) ;
- le nombre de monnaies : nous avons essayé d'indiquer le nombre total de monnaies, qui diffère souvent du nombre de monnaies conservé. Toutefois, la bibliographie ne permet pas toujours de faire la distinction ;
- les puissances émettrices représentées ; nous en avons retenu trois ici :
    a. Romaine : s'applique à la fois aux monnaies républicaines, coloniales et impériales ;
    b. Gauloise
    c. Grecque : elle n'apparaît que dans un cas, dans un dépôt qui contient des monnaies massaliètes ;
- les alliages métalliques représentés :
    a. Au : or ;
    b. Ar : argent ;
    c. Pot : potin ;
    d. Ae : bronze frappé pour les monnaies gauloises, tout alliage cuivreux pour les monnaies romaines ;
- lorsque cela s'avérait nécessaire, des remarques ;
- les publications dépouillées : nous ne donnons pas, pour chaque dépôt, de bibliographie complète et renvoyons seulement à la publication la plus récente que nous ayons consultée, qui fournit en règle générale les références antérieures.

Nous ne proposons pas ici de catalogue détaillé pour chacun des dépôts, car un tel travail sortait des limites de nos recherches. Nous renvoyons donc à la bibliographie pour la composition détaillée des découvertes, qui n'est pas toujours bien assurée en raison de dates de découverte anciennes pour beaucoup de dépôts. Il va sans dire que nous avons toujours utilisé sur l'inventaire le plus récent à notre disposition. Pour autant, les doutes qui pèsent sur la composition de certains dépôts rendent souvent difficile la détermination de la période de déposition. Nous proposons ici notre lecture des données et nos choix personnels de datation, qui peuvent différer de ceux trouvés dans la bibliographie. Pour les dépôts contenant des monnaies romaines, la pièce la plus récente fournit généralement un *terminus post quem* assez sûr. Pour les dépôts composés uniquement de monnaies gauloises, la situation est plus compliquée, car les types sont souvent moins bien datés. Nous nous sommes appuyés ici sur les propositions de datation récentes (en particulier Haselgrove 1999 ; Gruel, Popovitch 2007 ; Gruel *et al.* 2009 ; Doyen 2010 ; Troubady 2011 ; Genechesi 2012), complétées et parfois amendées par nos propres observations et par les données enregistrées dans la « Base contextes ». Nous avons également pris en compte les pratiques attestées pour chaque époque, et sommes parti des exemples les mieux connus et les mieux datés pour interpréter les découvertes moins assurées. C'est pourquoi on trouvera nombre de dépôts en or de Gaule Belgique datés avant La Tène D2b, alors que les mentions bibliographiques ne permettent pas d'en avoir la certitude complète. Il s'agit, de notre point de vue, d'un choix de datation raisonnable en l'état de nos connaissances, mais il faut répéter qu'il s'agit d'un choix personnel, et non d'une datation définitivement assurée.

Quelques dépôts ont été retrouvés stratifiés ; à ce titre, ils sont également enregistrés dans le catalogue des ensembles. Lorsque c'est le cas, l'équivalence est indiquée en tête de notice entre crochets. La mention « voir contexte » signifie que, dans le catalogue de contextes stratifiés, le dépôt est intégré dans un ensemble plus important. Au contraire, la mention « = contexte » signifie que le dépôt représente la totalité des monnaies stratifiées enregistrées sous ce numéro de contexte.

3.2 Les dépôts

ABL : Ambleny

Commune : Ambleny, FR

Période de déposition : fin La Tène D2b/augustéen précoce

Nombre de monnaies : 151

Emetteurs représentés : Gauloise

Alliages représentés : Au ; Ae

Remarques : inventaires divergents.

Bibliographie : Delmaire *et al*. 1997

AEA : Aubigny-en-Artois (bois de Berlette)

Commune : Aubigny-en-Artois, FR

Période de déposition : La Tène D1b/D2a

Nombre de monnaies : 600 à 700

Emetteurs représentés : Gauloise

Alliages représentés : Au

Remarques : sous une pierre, dans un vase à col allongé.

Bibliographie : Delmaire 1983

ALB : Albaniana (castellum, dépôt 1) [voir contexte G-001-01]

Commune : Alphen aan den Rijn, NL

Période de déposition : Tibère

Nombre de monnaies : 20

Emetteurs représentés : Romaine

Alliages représentés : Ae

Bibliographie : Kemmers 2004

AMB : Amby

Commune : Maastricht, NL

Période de déposition : La Tène D2b

Nombre de monnaies : 119

Emetteurs représentés : Gauloise

Alliages représentés : Au ; Ar

Bibliographie : Roymans *et al*. 2012

AMI-01 : Amiens (paroisse Saint-Jacques)

Commune : Amiens, FR

Période de déposition : La Tène D2b

Nombre de monnaies : 23

Emetteurs représentés : Gauloise

Alliages représentés : Ae

Bibliographie : Delmaire 1993

AMI-02 : Amiens

Commune : Amiens, FR

Période de déposition : augustéen moyen

Nombre de monnaies : « une certaine quantité »

Emetteurs représentés : Gauloise

Alliages représentés : Ae

Bibliographie : Delmaire 1993

ART : Arinthod (chemin forestier)

Commune : Arinthod, FR

Période de déposition : augustéen final

Nombre de monnaies : 28

Emetteurs représentés : Romaine ; Gauloise

Alliages représentés : Ar ; Ae

Bibliographie : Amandry 2001/2002

AUG-01 : Augst (insula 17)

Commune : Augst, CH

Période de déposition : augustéen précoce

Nombre de monnaies : 11

Emetteurs représentés : Romaine

Alliages représentés : Ar

Bibliographie : Martin 1977

AUG-02 : Augst (insula 31, FK Y01395) [= contexte B-006-21]

Commune : Augst, CH

Période de déposition : Tibère

Nombre de monnaies : 4

Emetteurs représentés : Romaine

Alliages représentés : Ae

Remarques : « *augusteische bis tiberische Keramik* »

Bibliographie : Peter 2001

AUG-03 : Augst (insula 18, FK X02820) [= contexte B-006-06]

Commune : Augst, CH

Période de déposition : Claude

Nombre de monnaies : 10

Emetteurs représentés : Romaine

Alliages représentés : Ae

Présence d'autres objets :

Remarques : la monnaie terminale comme la céramique sont datées de Claude.

Bibliographie : Peter 2001

AUG-04 : Augst (insula 9, FK C02875)

Commune : Augst, CH

Période de déposition : Claude

Nombre de monnaies : 7

Emetteurs représentés : Romaine

Alliages représentés : Ar ; Ae

Bibliographie : Peter 2001

AUG-05 : Augst. Insula 42 (dépôt, FK X07910)

Commune : Augst, CH

Période de déposition : Claude selon les monnaies, postérieur selon la céramique

Nombre de monnaies : 2

Emetteurs représentés : Romaine

Alliages représentés : Ae

Remarques : « *Die Keramik datiert in die zweite Hälfte des 1. Jhs.* »

Bibliographie : Peter 2001

AUJ : Aujeurres

Commune : Aujeurres, FR

Période de déposition : La Tène D1/D2a

Nombre de monnaies : 700

Emetteurs représentés : Gauloise

Alliages représentés : Ar

Bibliographie : Thévenard 1996

BAL : Balsthal (westlich der Alten Kirche)

Commune : Balsthal, CH

Période de déposition : La Tène D2b

Nombre de monnaies : 17

Emetteurs représentés : Gauloise

Alliages représentés : Ar

Bibliographie : Frey-Kupper 1999

BAS : Bassing (fouille INRAP 2012)

Commune : Bassing, FR

Période de déposition : fin La Tène D2b

Nombre de monnaies : 1165

Emetteurs représentés : Gauloise

Alliages représentés : Ar

Remarques : retrouvé dispersé.

Bibliographie : Guihard *et al*. 2013

BDD : Bad Dürkheim (Limburg)

Commune : Bad Dürkheim, DE

Période de déposition : La Tène D2b

Nombre de monnaies : 74

Emetteurs représentés : Grecque ; Romaine

Alliages représentés : Ar

Remarques : présence de deux drachmes massaliètes.

Bibliographie : Chantraine 1965 (*FMRD* IV,2, 2232)

BED : Bosc-Édeline

Commune : Bosc-Édeline, FR

Période de déposition : La Tène D1b/D2b

Nombre de monnaies : 40+

Emetteurs représentés : Gauloise

Alliages représentés : Au

Remarques : dans une tirelire en silex creux.

Bibliographie : Loriot, Scheers 1985

BEL : Belley

Commune : Belley, FR

Période de déposition : La Tène C2/D2

Nombre de monnaies : une douzaine

Emetteurs représentés : Gauloise

Alliages représentés : Pot

Présence d'autres objets :

Bibliographie : Loriot *et al*. 1987

BES : Besançon (parking de la Mairie, phase 5) [voir contexte B-014-09]

Commune : Besançon, FR

Période de déposition : augustéen tardif/tibérien précoce

Nombre de monnaies : 8

Emetteurs représentés : Romaine

Alliages représentés : Au

Remarques : dans une boîte en bronze cylindrique non décorée, avec trois bagues en or, dans une fosse. Interprété comme dépôt de fondation. Phase datée par dendrochronologie

Bibliographie : Guilhot, Goy 1992

BIB : Bibracte (PC8 bis)

Commune : Glux-en-Glenne/Saint-Léger-sous-Beuvray, FR

Période de déposition : La Tène D2b/augustéen précoce

Nombre de monnaies : 38

Emetteurs représentés : Romaine ; Gauloise

Alliages représentés : Ar

Bibliographie : Gruel, Popovitch 2007

BIW : Bijlandse Waard

Commune : Rijnwaarden, NL

Période de déposition : augustéen tardif

Nombre de monnaies : 61

Emetteurs représentés : Romaine

Alliages représentés : Ar

Bibliographie : MacDowall *et al*. 1992

BLC : Baons-le-Comte (Le Pré)

Commune : Baons-le-Comte, FR

Période de déposition : La Tène D1/D2a

Nombre de monnaies : 93 ou 99

Emetteurs représentés : Gauloise

Alliages représentés : Au

Bibliographie : Loriot, Scheers 1985

BOB : Bourg-Beaudouin

Commune : Bourg-Beaudouin, FR

Période de déposition : La Tène D1/D2a

Nombre de monnaies : 26

Emetteurs représentés : Gauloise

Alliages représentés : Au ; Ar ; Ae

Bibliographie : Loriot, Scheers 1985

BOC : Bochum (Ehrenfelderstrasse)

Commune : Bochum, DE

Période de déposition : augustéen

Nombre de monnaies : 538

Emetteurs représentés : Gauloise

Alliages représentés : Pot

Bibliographie : Korzus 1972 (*FMRD* VI,5, 5009) ; Roymans 2004

BOV : Boviolles (Le Châté)

Commune : Boviolles, France

Période de déposition : La Tène D2b

Nombre de monnaies : 20

Emetteurs représentés : Gauloise

Alliages représentés : Au ; Pot ; Ae

Présence d'autres objets : Oui

Remarques : présence d'autres objets.

Bibliographie : Lagadec, Liéger 1998

BPB : Belpberg

Commune : Belpberg, CH

Période de déposition : fin La Tène D2b

Nombre de monnaies : 19

Emetteurs représentés : Romaine ; Gauloise

Alliages représentés : Ar

Bibliographie : Kaenel 1980

BRE : Breedonk

Commune : Mechelen, BE

Période de déposition : inconnue

Nombre de monnaies : 14

Emetteurs représentés : Romaine

Alliages représentés : Ar

Présence d'autres objets : Oui

Remarques : avec une hache en silex, 14 monnaies en argent républicaines non décrites.

Bibliographie : Thirion 1967

BSA : Buxières-sur-Arce (Moulin du Bief)

Commune : Buxières-sur-Arce, FR

Période de déposition : La Tène D2a

Nombre de monnaies : 18

Emetteurs représentés : Gauloise

Alliages représentés : Pot

Bibliographie : Denajar 2005

BSB : Bingum-Soltborg

Commune : Holtgast, DE

Période de déposition : augustéen moyen

Nombre de monnaies : 21+

Emetteurs représentés : Romaine

Alliages représentés : Ar ; Ae

Remarques : l'identification de la série des deux as de Lyon n'est pas certaine.

Bibliographie : Berger, Stoess 1988 (*FMRD* VII,2, 2008)

BSL : Bâle (Münster, Schicht 3 oben) [voir contexte B-010-16]

Commune : Basel, CH

Période de déposition : augustéen précoce

Nombre de monnaies : 4

Emetteurs représentés : Gauloise

Alliages représentés : Pot

Remarques : les monnaies sont issues du même moule.

Bibliographie : Furger-Gunti 1979

BSM : Belleville-sur-Mer (Le Pré)

Commune : Belleville-sur-Mer, FR

Période de déposition : LT D2b

Nombre de monnaies : 34

Emetteurs représentés : Gauloise

Alliages représentés : Ar

Remarques : dans une tirelire en silex creux

Bibliographie : Loriot, Scheers 1985

BST : Bailleul-sur-Thérain (Mont-César)

Commune : Bailleul-sur-Thérain, FR

Période de déposition : fin La Tène D2b

Nombre de monnaies : 203

Emetteurs représentés : Gauloise

Alliages représentés : Ar ; Ae

Présence d'autres objets : Oui

Remarques : présence d'autres objets ; les monnaies sont réputées trouvées dans une tombe : on l'interprète comme un dépôt antérieur recoupé par la sépulture.

Bibliographie : Delmaire *et al*. 1997

CEC : environs de Châlons-en-Champagne

Commune : Châlons-en-Champagne, FR

Période de déposition : fin La Tène D2b

Nombre de monnaies : 95

Emetteurs représentés : Gauloise

Alliages représentés : Ar ; Pot ; Ae

Bibliographie : Chossenot 2004

CHN : Chenôves (Le Creux-Beurnichot)

Commune : Chenôves, FR

Période de déposition : La Tène D1/D2a

Nombre de monnaies : entre 41 et 52

Emetteurs représentés : Gauloise

Alliages représentés : Or

Bibliographie : Scheers 1980 ; Fischer 1982 ; Rebourg 1994

CHP : Champlieu (sanctuaire)

Commune : Orrouy, FR

Période de déposition : Tibère

Nombre de monnaies : 11

Emetteurs représentés : Romaine

Alliages représentés : Ar

Remarques : possible dépôt rituel lié au temple.

Bibliographie : Delmaire *et al*. 1997

CHV : Chavéria

Commune : Chavéria, FR

Période de déposition : La Tène D1/D2a

Nombre de monnaies : « une certaine quantité »

Emetteurs représentés : Gauloise

Alliages représentés : Pot

Présence d'autres objets : Oui

Bibliographie : Rothé 2001

CHY : Chilly (sanctuaire, phase 2) [voir contexte B-023-02]

Commune : Chilly, France

Période de déposition : La Tène D1b/D2b

Nombre de monnaies : 121

Emetteurs représentés : Gauloise

Alliages représentés : Ae

Bibliographie : Scheers 1982 ; Collart 1987

CLP : Charenton-le-Pont (Pont de Charenton)

Commune : Charenton-le-Pont, FR

Période de déposition : La Tène D1/D2a

Nombre de monnaies : 70 ?

Emetteurs représentés : Gauloise

Alliages représentés : Au

Bibliographie : Foucray 1994

CLS : Calais

Commune : Calais, FR

Période de déposition : La Tène D1/D2a

Nombre de monnaies : indéterminé

Emetteurs représentés : Gauloise

Alliages représentés : Au

Remarques : certains exemplaires sont en bronze.

Bibliographie : Delmaire 1983

CMP : Compiègne (La Grande Faisanderie)

Commune : Compiègne, FR

Période de déposition : augustéen moyen ?

Nombre de monnaies : 13

Emetteurs représentés : Romaine

Alliages représentés : Ar ; Ae

Remarques : bronze de "Maximin Tibère" interprété comme un as de Lyon I (?). Peu fiable.

Bibliographie : Delmaire *et al*. 1997

COC : Cocheren (Ditschweiler)

Commune : Cocheren, FR

Période de déposition : augustéen moyen

Nombre de monnaies : indéterminé

Emetteurs représentés : Gauloise

Alliages représentés : Ae

Bibliographie : Lagadec, Liéger 1998

CRO : Crochte

Commune : Crochte, FR

Période de déposition : La Tène D1b/D2b

Nombre de monnaies : indéterminé (4+)

Emetteurs représentés : Gauloise

Alliages représentés : Or

Bibliographie : Delmaire 1983

CSI : Chantenay-Saint-Imbert (près de chez M. Prugniaud)

Commune : Chantenay-Saint-Imbert, FR

Période de déposition : fin de La Tène D2b

Nombre de monnaies : 589

Emetteurs représentés : Romaine ; Gauloise

Alliages représentés : Ar

Bibliographie : Bigeard 1996

DAN : Dannemarie

Commune : Dannemarie, FR

Période de déposition : La Tène D2b

Nombre de monnaies : 8

Emetteurs représentés : Gauloise

Alliages représentés : Or ; Ar

Bibliographie : Mériel 2001/2002

DEC : Decize (rue des Fossés, phase 1) [= contexte L-015-03]

Commune : Decize, FR

Période de déposition : La Tène D2b

Nombre de monnaies : 37

Emetteurs représentés : Gauloise

Alliages représentés : Ar

Remarques : dans un vase en céramique peinte.

Bibliographie : Fischer 1983 ; Conche 2002

DEN : Denain

Commune : Denain, FR

Période de déposition : La Tène D1b/D2a

Nombre de monnaies : indéterminé

Emetteurs représentés : Gauloise

Alliages représentés : Or

Bibliographie : Delmaire 1983

DNK : Denekamp

Commune : Denekamp, NL

Période de déposition : augustéen moyen

Nombre de monnaies : 120

Emetteurs représentés : Romaine

Alliages représentés : Ar

Bibliographie : Van der Vin 1996 (*FMRN* II, 3006)

DUR : Dury (Asile d'Amiens)

Commune : Dury, FR

Période de déposition : augustéen précoce

Nombre de monnaies : environ 120

Emetteurs représentés : Romaine ; Gauloise

Alliages représentés : Au ; Ar

Bibliographie : Delmaire 1993

ELN : Essey-lès-Nancy

Commune : Essey-lès-Nancy, FR

Période de déposition : La Tène D2a

Nombre de monnaies : 46

Emetteurs représentés : Gauloise

Alliages représentés : Au ; Ar ; Pot ; Ae

Remarques : avec 24 rouelles complètes, enterrées dans une excavation dans le sol, remplie de terre et recouverte de pierres.

Bibliographie : Lagadec, Liéger 1998

EPR : Epiais-Rhus (habitat) [voir contexte L-016-02]

Commune : Epiais-Rhus, France

Période de déposition : La Tène D2a ou antérieur

Nombre de monnaies : 12

Emetteurs représentés : Gauloise

Alliages représentés : Pot

Remarques : les monnaies semblent plus anciennes que le contexte, daté de La Tène D2a, mais la fouille est très mal publiée.

Bibliographie : Lardy *et al*. 1987

ERF : Erfelden

Commune : Gross-Gerau, DE

Période de déposition : Caligula

Nombre de monnaies : 5

Emetteurs représentés : Romaine

Alliages représentés : Ar ; Ae

Bibliographie : Schubert 1989 (*FMRD* V,2,1, 2204)

FCQ : Foncquevilliers (Champ à l'Argent)

Commune : Foncquevilliers, FR

Période de déposition : fin La Tène D2b/augustéen précoce

Nombre de monnaies : « une certaine quantité »

Emetteurs représentés : Romaine

Alliages représentés : Au

Bibliographie : Delmaire 1983

FLB : Frasnes-lez-Buissenal (bois de Martimont)

Commune : Philippeville, BE

Période de déposition : La Tène D1b/D2a

Nombre de monnaies : 11

Emetteurs représentés : Gauloise

Alliages représentés : Or

Remarques : avec un anneau et deux torques.

Bibliographie : Thirion 1967 ; Roymans *et al*. 2012

FLM : Flinès-les-Mortagnes (Rouillon)

Commune : Flinès-les-Mortagnes, FR

Période de déposition : La Tène D1b/D2a

Nombre de monnaies : 4

Emetteurs représentés : Gauloise

Alliages représentés : Au

Bibliographie : Delmaire 1983

FLW : Flaumont-Waudrechies (Camp de César)

Commune : Flaumont-Waudrechies, FR

Période de déposition : LT D1b/D2a

Nombre de monnaies : 3

Emetteurs représentés : Gauloise

Alliages représentés : Au

Remarques : dans une fosse, avec un squelette.

Bibliographie : Delmaire 1983

FNT : Fontain

Commune : Fontain, FR

Période de déposition : La Tène D2b

Nombre de monnaies : environ 400

Emetteurs représentés : Gauloise

Alliages représentés : Ar

Remarques : trouvaille clandestine.

Bibliographie :

FRA-01 : Fraire (Hameau de Fairou)

Commune : Walcourt, BE

Période de déposition : La Tène D2b

Nombre de monnaies : 25

Emetteurs représentés : Gauloise

Alliages représentés : Pot

Bibliographie : Thirion 1967

FRA-02 : Fraire

Commune : Walcourt, BE

Période de déposition : La Tène D2b

Nombre de monnaies : 104

Emetteurs représentés : Gauloise

Alliages représentés : Au ; Ar

Présence d'autres objets : Oui

Bibliographie : Thirion 1967 ; Roymans *et al*. 2012

FSC : Fischingen

Commune : Lörrach, DE

Période de déposition : indéterminé

Nombre de monnaies :

Emetteurs représentés : Gauloise

Alliages représentés : Au

Bibliographie : Kaiser-Raiss, Martin 1980 (*FMRD* II,2, 2149/1)

FTB : Forêt de Fontainebleau

Commune : indéterminé

Période de déposition : Gaulois

Nombre de monnaies : 64

Emetteurs représentés : Gauloise

Alliages représentés : Ar ; Ae

Bibliographie : Foucray 1994 ; Amandry (éd.) 1996

FYN : Fyns

Commune : Littenseradiel, NL

Période de déposition : Tibère

Nombre de monnaies : 59

Emetteurs représentés : Romaine

Alliages représentés : Ar

Bibliographie : Van der Vin 1992 (*FMRN* I, 86)

GHD : Gehrden

Commune : Gehrden, DE

Période de déposition : augustéen tardif

Nombre de monnaies : 30

Emetteurs représentés : Romaine

Alliages représentés : Ar

Bibliographie : Berger, Stoess 1988 *(FMRD* VII,3, 3033)

GLD : Goldenstedt

Commune : Goldenstedt, DE

Période de déposition : -augustéen moyen

Nombre de monnaies : 10+

Emetteurs représentés : Romaine

Alliages représentés : Ar

Bibliographie : Berger, Stoess 1988 (*FMRD* VII,3, 3033)

GNV : Gennevilliers (rue des Agnettes)

Commune : Gennevilliers, France

Période de déposition : La Tène D1/D2a

Nombre de monnaies : une dizaine

Emetteurs représentés : Gauloise

Alliages représentés : Or

Bibliographie : Foucray 1994

GST : Gusterath

Commune : Gusterath, DE

Période de déposition : augustéen moyen

Nombre de monnaies : 38

Emetteurs représentés : Romaine

Alliages représentés : Ar

Bibliographie : Gilles 1991

HAG : Hagen

Commune : Hagen, LU

Période de déposition : La Tène C2/D1a

Nombre de monnaies : 3

Emetteurs représentés : Gauloise

Alliages représentés : Au

Bibliographie : Weiller 1972

HAL-01 : Haltern (dépôt II) [= contexte G-008-03]

Commune : Haltern, DE

Période de déposition : augustéen moyen/tardif

Nombre de monnaies : 78

Emetteurs représentés : Romaine ; Gauloise

Alliages représentés : Ae

Présence d'autres objets :

Remarques : trouvé dans le *Hauptlager*, fouille 1928.

Bibliographie : Korzus 1971 (*FMRD* VI,4, 4055)

HAL-02 : Haltern (dépôt I) [= contexte G-008-02]

Commune : Haltern, DE

Période de déposition : augustéen tardif

Nombre de monnaies : 14

Emetteurs représentés : Romaine

Alliages représentés : Ar

Remarques : Trouvé dans le Hauptlager, fouilles 1925/1928.

Bibliographie : Korzus 1971 (*FMRD* VI,4, 4054)

HAL-03 : Haltern (dépôt III) [= contexte G-008-04]

Commune : Haltern, DE

Période de déposition : augustéen tardif

Nombre de monnaies :

Emetteurs représentés : Romaine

Alliages représentés : Au ; Ar

Remarques : « *Gefunden im November 1953 im Nordteil des Lagers (170N/383 W), in einem kleinen, schwärzlich-grauen Topf mit ausbiegendem Rand.* »

Bibliographie : Korzus 1971 (*FMRD* VI,4, 4056)

HDT-01 : Heideträнk (Altenhöfe)

Commune : Oberursel (Taunus), DE

Période de déposition : La Tène D1/D2a

Nombre de monnaies : 12

Emetteurs représentés : Gauloise

Alliages représentés : Ar

Bibliographie : Gorecki 1993 (*FMRD* V,1, 1149)

HDT-02 : Heideträнk (Goldgrube, Osttor)

Commune : Oberursel (Taunus), DE

Période de déposition : La Tène D1/D2a

Nombre de monnaies : 15

Emetteurs représentés : Gauloise

Alliages représentés : Or

Bibliographie : Gorecki 1993 (*FMRD* V,1, 1147)

HDT-03 : Heideträнk (Goldgrube)

Commune : Oberursel (Taunus), DE

Période de déposition : La Tène D1/D2a

Nombre de monnaies : 48

Emetteurs représentés : Gauloise

Alliages représentés : Ar

Bibliographie : Gorecki 1993 (*FMRD* V,1, 1148)

HNG : Hingene

Commune : Mechelen, BE

Période de déposition : Tibère

Nombre de monnaies : environ 250

Emetteurs représentés : Romaine

Alliages représentés : Ar

Bibliographie : Thirion 1967 ; van Heesch 1998

HNV : Hénouville

Commune : Hénouville, FR

Période de déposition : La Tène D1b/D2a

Nombre de monnaies : 10

Emetteurs représentés : Gauloise

Alliages représentés : Or

Remarques : dans une tirelire en silex creux

Bibliographie : Loriot, Scheers 1985

HRS : Heers

Commune : Heers, BE

Période de déposition : La Tène D2b

Nombre de monnaies : 157

Emetteurs représentés : Gauloise

Alliages représentés : Ar

Bibliographie : Roymans *et al*. 2012

HSH : Holsterhausen [= contexte G-011-02]

Commune : Dorsten, DE

Période de déposition : augustéen tardif

Nombre de monnaies : 36

Emetteurs représentés : Romaine

Alliages représentés : Ar

Bibliographie : Ebel-Zepezauer *et al*. 2009

HSS : Houssen (Obere Maettle)

Commune : Houssen, FR

Période de déposition : La Tène D1b/D2a

Nombre de monnaies : 165

Emetteurs représentés : Gauloise

Alliages représentés : Ar ; Pot

Bibliographie : Allen 1976 ; Roth-Zehner 2010

IND : Inden

Commune : Inden, DE

Période de déposition : Tibère

Nombre de monnaies : 3

Emetteurs représentés : Romaine

Alliages représentés : Ae

Remarques : trouvé au détecteur à métaux.

Bibliographie : Komnick *et al*. 2008 (*FMRD* VI,2,1, 2212)

JHB : Der Johannisberg

Commune : Bad Nauheim, DE

Période de déposition : transition La Tène D1b/D2a

Nombre de monnaies : 47

Emetteurs représentés : Gauloise

Alliages représentés : Ar

Bibliographie : Komnick *et al*. 2008 (*FMRD* V,2,1, 2098)

KLK-01 : Kalkriese. Fundstelle 100, Hortfund [= contexte G-012-07]

Commune : Bramsche, DE

Période de déposition : augustéen tardif

Nombre de monnaies : 19

Emetteurs représentés : Romaine

Alliages représentés : Au ; Ar

Bibliographie : Berger 1996

KLK-02 : Kalkriese. Fundstelle 139, Konzentration B [= contexte G-012-08]

Commune : Bramsche, DE

Période de déposition : augustéen tardif

Nombre de monnaies : 11

Emetteurs représentés : Romaine

Alliages représentés : Ar

Bibliographie : Berger 2000

KLK-03 : Kalkriese. Fundstelle 139, Konzentration C [= contexte G-012-09]

Commune : Bramsche, DE

Période de déposition : fin LA Tène D2b/augustéen précoce selon les monnaies, augustéen tardif selon le contexte.

Nombre de monnaies : 3

Emetteurs représentés : Romaine

Alliages représentés : Ar

Bibliographie : Berger 2000

KLK-04 : Kalkriese. Fundstelle 139, Konzentration D [= contexte G-012-10]

Commune : Bramsche, DE

Période de déposition : augustéen tardif

Nombre de monnaies : 8

Emetteurs représentés : Romaine

Alliages représentés : Ae

Bibliographie : Berger 2000

KLK-05 : Kalkriese. Fundstelle 139, Konzentration E [= contexte G-012-11]

Commune : Bramsche, DE

Période de déposition : augustéen tardif

Nombre de monnaies : 3

Emetteurs représentés : Romaine

Alliages représentés : Ar ; Ae

Bibliographie : Berger 2000

KLK-06 : Kalkriese. Fundstelle 139, Konzentration F [= contexte G-012-12]

Commune : Bramsche, DE

Période de déposition : augustéen tardif

Nombre de monnaies : 8

Emetteurs représentés : Romaine

Alliages représentés : Ae

Bibliographie : Berger 2000

KLK-07 : Kalkriese. Fundstelle 139, Konzentration G [= contexte G-012-13]

Commune : Bramsche, DE

Période de déposition : augustéen tardif

Nombre de monnaies : 2

Emetteurs représentés : Romaine

Alliages représentés : Ae

Remarques : (monnaies illisibles)

Bibliographie : Berger 2000

KLK-08 : Kalkriese. Fundstelle 139, Konzentration H [= contexte G-012-14]

Commune : Bramsche, DE

Période de déposition : augustéen tardif

Nombre de monnaies : 3

Emetteurs représentés : Romaine

Alliages représentés : Ae

Bibliographie : Berger 2000

KLK-09 : Kalkriese. Fundstelle 139, Konzentration I [= contexte G-012-15]

Commune : Bramsche, DE

Période de déposition : augustéen tardif

Nombre de monnaies : 2

Emetteurs représentés : Romaine

Alliages représentés : Ar ; Ae

Bibliographie : Berger 2000

KLK-10 : Kalkriese. Fundstelle 139, Schatzfund [= contexte G-012-16]

Commune : Bramsche, DE

Période de déposition : augustéen tardif

Nombre de monnaies : 101

Emetteurs représentés : Romaine

Alliages représentés : Au ; Ar

Bibliographie : Berger 2000

KLK-11 : Kalkriese. Fundstelle 31, Schatzfund [= contexte G-012-02]

Commune : Bramsche, DE

Période de déposition : augustéen tardif

Nombre de monnaies : 166

Emetteurs représentés : Romaine

Alliages représentés : Ar ; Ae

Bibliographie : Berger 2000

KLK-12 : Kalkriese. Fundstelle 50 (Fnr. 17072/17073) [= contexte G-012-03]

Commune : Bramsche, DE

Période de déposition : augustéen tardif

Nombre de monnaies : 11

Emetteurs représentés : Romaine

Alliages représentés : Ar ; Ae

Bibliographie : Berger 1996

KLK-13 : Kalkriese. Fundstelle 50 (Fnr. 18124) [= contexte G-012-04]

Commune : Bramsche, DE

Période de déposition : fin de La Tène D2b selon les monnaies, augustéen tardif selon le contexte

Nombre de monnaies : 2

Emetteurs représentés : Romaine

Alliages représentés : Ar

Bibliographie : Berger 1996

KLK-14 : Kalkriese. Fundstelle 83, Bourse (?) [= contexte G-012-05]

Commune : Bramsche, DE

Période de déposition : augustéen tardif

Nombre de monnaies : 11

Emetteurs représentés : Romaine

Alliages représentés : Ae

Bibliographie : Berger 1996

KLK-15 : Kalkriese. Fundstelle 83, Denarhort [= contexte G-012-0]

Commune : Bramsche, DE

Période de déposition : augustéen tardif

Nombre de monnaies : 41

Emetteurs représentés : Romaine

Alliages représentés : Ar

Bibliographie : Berger 1996

KLK-16 : Kalkriese. Fundstelle Schwagstorf 104, Hortfund [= contexte G-012-17]

Commune : Bramsche, DE

Période de déposition : augustéen tardif

Nombre de monnaies : 32

Emetteurs représentés : Romaine

Alliages représentés : Ar

Bibliographie : Berger 1996

KOL-01 : Cologne. Marienplatz 2/Mülhenbach 25

Commune : Köln, DE

Période de déposition : fin de La Tène D2b/augustéen précoce

Nombre de monnaies : 20

Emetteurs représentés : Romaine

Alliages représentés : Ar

Remarques : en tas dans une fosse ; uniquement des monnaies fourrées.

Bibliographie : Nuber 1984 (*FMRD* VI,1,1, 1003,5)

KOL-02 : Cologne (Hotel Excelsior-Ernst)

Commune : Köln, DE

Période de déposition : augustéen moyen/tardif

Nombre de monnaies : 31

Emetteurs représentés : Gauloise

Alliages représentés : Ae

Bibliographie : Nuber 1984 (*FMRD* VI,1,1, 1006,3)

KOL-03 : Cologne (Warenhaus Tietz)

Commune : Köln, DE

Période de déposition : augustéen tardif

Nombre de monnaies : 36

Emetteurs représentés : Romaine

Alliages représentés : Ar

Remarques : Dans un pot de type *halterner Kochtopf*.

Bibliographie : Nuber 1984 (*FMRD* VI,1,1, 1005,6)

KWA : Kwaremont (Bois)

Commune : Oudennarde, Belgium

Période de déposition : Tibère

Nombre de monnaies : 11+

Emetteurs représentés : Romaine ; Gauloise

Alliages représentés : Au ; Ar

Bibliographie : Thirion 1967

LAB : Labuissière

Commune : Thuin, BE

Période de déposition : La Tène D2b

Nombre de monnaies : environ 30

Emetteurs représentés : Gauloise

Alliages représentés : Pot

Remarques : également de l'or ?

Bibliographie : Thirion 1967

LAC : Lacoux

Commune : Hauteville-Lompnès, FR

Période de déposition : La Tène D2a

Nombre de monnaies : 8

Emetteurs représentés : Gauloise

Alliages représentés : Ar

Bibliographie : Loriot *et al.* 1987

LAM : La Marre

Commune : La Marre, France

Période de déposition : La Tène D2b

Nombre de monnaies : 100+

Emetteurs représentés : Gauloise

Alliages représentés : Ar

Bibliographie : Rothé 2001

LAN : Les Andelys (Paix)

Commune : Les Andelys, FR

Période de déposition : LA Tène D2b

Nombre de monnaies : 59(+ ?)

Emetteurs représentés : Gauloise

Alliages représentés : Ar

Bibliographie : Loriot, Scheers 1985

LAR : Lavilleneuve-au-Roi (Coup-Perdui)

Commune : Autreville-sur-la-Renne, France

Période de déposition : La Tène D2b

Nombre de monnaies : 15000+

Emetteurs représentés : Gauloise

Alliages représentés : Ar

Bibliographie : Thévenard 1996

LBE : La Balme d'Epy (Grotte de La Balme)

Commune : La Balme d'Epy, FR

Période de déposition : LT D1/D2a

Nombre de monnaies : 12

Emetteurs représentés : Gauloise

Alliages représentés : Ar

Remarques : présence d'autres objets

Bibliographie : Rothé 2001

LED : Ledringhem (Fosse à fumier)

Commune : Ledringhem, FR

Période de déposition : La Tène D2b

Nombre de monnaies : plusieurs dizaines de milliers de monnaies (deux estimations à 35642 et 57775 ex.)

Emetteurs représentés : Gauloise

Alliages représentés : Or

Remarques : présence d'autres objets

Bibliographie : Delmaire 1983

LGL : Langelille

Commune : Weststellingwerf, NL

Période de déposition : La Tène D2b

Nombre de monnaies : 2

Emetteurs représentés : Romaine

Alliages représentés : Ar

Bibliographie : Crawford 1969

LIM : Limésy (Le Champ au Trésor)

Commune : Limésy, FR

Période de déposition : La Tène D2b

Nombre de monnaies : très grand nombre

Emetteurs représentés : Gauloise

Alliages représentés : Ar

Remarques : peut-être aussi de l'or.

Bibliographie : Loriot, Scheers 1985

LND : Landau (Langstr. 3)

Commune : Landau in der Pfalz, DE

Période de déposition : La Tène D1/D2a

Nombre de monnaies : 6

Emetteurs représentés : Gauloise

Alliages représentés : Au

Bibliographie : Chantraine 1965 (F*MRD* IV,2, 2188)

LNG : Langres (Citadelle)

Commune : Langres, FR

Période de déposition : La Tène D2

Nombre de monnaies : environ 3000

Emetteurs représentés : Gauloise

Alliages représentés : Pot

Bibliographie : Joly 2001

LSA : Largny-sur-Automne (Le Champ de Pie)

Commune : Largny-sur-Automne, France

Période de déposition : La Tène D1/D2a

Nombre de monnaies : 15+

Emetteurs représentés : Gauloise

Alliages représentés : Au

Bibliographie : Delmaire *et al.* 1997

LSM-01 : Longueil-Sainte-Marie (monnaies gauloises)

Commune : Longueil-Sainte-Marie, France

Période de déposition : La Tène D1b/D2a

Nombre de monnaies : 33

Emetteurs représentés : Gauloise

Alliages représentés : Au

Bibliographie : Delmaire *et al.* 1997

LSM-02 : Longueil-Sainte-Marie (monnaies romaines)

Commune : Longueil-Sainte-Marie, FR

Période de déposition : augustéen moyen

Nombre de monnaies : 6

Emetteurs représentés : Romaine

Alliages représentés : Au ; Ar

Bibliographie : Delmaire *et al.* 1997

LSN : Lausanne

Commune : Lausanne, CH

Période de déposition : augustéen précoce selon les monnaies, peut-être augustéen moyen d'après le contexte

Nombre de monnaies : 45

Emetteurs représentés : Romaine

Alliages représentés : Ae (types d'Ar)

Remarques : trouvé dans les couches antérieures au *forum*, daté de Tibère/Claude. La couche est peut-être équivalente à une couche datée à l'augustéen moyen. Les monnaies ne sont pas à proprement parler fourrées, car il n'y avait pas du tout d'argent.

Bibliographie : Geiser 1999.

LST : Laval-sur-Tourbe (Le Terme des Auges)

Commune : Laval-sur-Tourbe, FR

Période de déposition : Tibère

Nombre de monnaies : 587

Emetteurs représentés : Romaine

Alliages représentés : Ar

Présence d'autres objets :

Bibliographie : Chossenot 2004

LYO-01 : Lyon (Brotteaux)

Commune : Lyon, FR

Période de déposition : La Tène D1b/D2a

Nombre de monnaies : 1400

Emetteurs représentés : Gauloise

Alliages représentés : Ar

Bibliographie : Loriot 1987 ; Genechesi 2012

LYO-02 : Lyon (rue des Farges, état 1) [voir contexte L-024-12]

Commune : Lyon, FR

Période de déposition : La Tène D2b d'après les monnaies, augustéen d'après le contexte

Nombre de monnaies : 2

Emetteurs représentés : Romaine

Alliages représentés : Au

Remarques : fragment de trésor ?

Bibliographie : Goudineau (éd.) 1989

MAL : Mâlain

Commune : Mâlain, FR

Période de déposition : La Tène D1b/D2a

Nombre de monnaies : 43

Emetteurs représentés : Gauloise

Alliages représentés : Pot

Bibliographie : Provost 2009

MCY : Maincy (La Plante Bardon)

Commune : Maincy, FR

Période de déposition : La Tène D1/D2a

Nombre de monnaies : indéterminé

Emetteurs représentés : Gauloise

Alliages représentés : Au

Bibliographie : Foucray 1994

MEL : Melun (Cité judiciaire, fosse 256) [= contexte L-025-01]

Commune : Melun, FR

Période de déposition : Tibère d'après les monnaies, Claude d'après le contexte

Nombre de monnaies : 41

Emetteurs représentés : Romaine

Alliages représentés : Ar

Remarques : associé à 20 flans monétaires (?) en plomb.

Bibliographie : Amandry 2001/2002

MES : Meussia (jardin de Mme Chapelan)

Commune : Meussia, FR

Période de déposition : Caligula

Nombre de monnaies : 399

Emetteurs représentés : Romaine

Alliages représentés : Ar

Bibliographie : Amandry 2001/2002

MNZ-01 : Mayence (Emeranstrasse)

Commune : Mainz, DE

Période de déposition : La Tène D2a

Nombre de monnaies : 12

Emetteurs représentés : Romaine

Alliages représentés : Ar

Bibliographie : Franke 1960 (*FMRD* IV,1, 1163)

MNZ-02 : Mayence (Mathildenterrasse)

Commune : Mainz, DE

Période de déposition : augustéen tardif

Nombre de monnaies : 53

Emetteurs représentés : Romaine

Alliages représentés : Ar

Bibliographie : Franke 1960 (*FMRD* IV,1, 1150)

MNZ-03 : Mayence (Am Fort Elisabeth 1)

Commune : Mainz, DE

Période de déposition : augustéen tardif

Nombre de monnaies : 25

Emetteurs représentés : Romaine

Alliages représentés : Ar ; Ae

Remarques : avec des objets en argent.

Bibliographie : Gorecki 2006 (*FMRD* IV,1N, 1259)

MRD-01 : Mardorf (Goldberg)

Commune : Marburg, DE

Période de déposition : La Tène D1

Nombre de monnaies : 92

Emetteurs représentés : Gauloise

Alliages représentés : Au ; Ar

Remarques : présence d’autres objets.

Bibliographie : Schubert 2003 (*FMRD* V,3, 3040)

MRD-02 : Mardorf (Goldberg)

Commune : Marburg, DE

Période de déposition : La Tène D1

Nombre de monnaies : 12

Emetteurs représentés : Gauloise

Alliages représentés : Au

Remarques : peut-être le même trésor que MRD-01.

Bibliographie : Schubert 2003 (FMRD V,3, 3041)

MRL : Maroeuil

Commune : Maroeuil, FR

Période de déposition : La Tène D1/D2a

Nombre de monnaies : « une certaine quantité »

Emetteurs représentés : Gauloise

Alliages représentés : Au

Bibliographie : Delmaire 1983

MRQ : Marquivillers (Echelle Saint-Aubin/Pont de l'Aveu)

Commune : Marquivillers, FR

Période de déposition : La Tène D1b/D2a

Nombre de monnaies : indéterminé

Emetteurs représentés : Gauloise

Alliages représentés : Au

Bibliographie : Delmaire 1993

MSG : Massingy (Le Jumeau de la Chassaigne)

Commune : Massingy, FR

Période de déposition : Tibère

Nombre de monnaies : 780

Emetteurs représentés : Romaine

Alliages représentés : Ar

Remarques : la même découverte est enregistré à la commune de Prusly-sur-Orne, avec un chiffre inférieur.

Bibliographie : Provost 2009

MSO : Le Mesnil-sur-Oger

Commune : Le Mesnil-sur-Oger, FR

Période de déposition : Auguste

Nombre de monnaies : 1200

Emetteurs représentés : Romaine

Alliages représentés : Ar

Bibliographie : Chossenot 2004

MTS : Mont Souvance

Commune : Laissey, FR

Période de déposition : augustéen moyen

Nombre de monnaies : 104

Emetteurs représentés : Romaine

Alliages représentés : Ar

Bibliographie : Amandry 2001/2002

MTZ-01 : Metz

Commune : Metz, FR

Période de déposition : La Tène D2b

Nombre de monnaies : 20

Emetteurs représentés : Gauloise

Alliages représentés : Ar

Bibliographie : Lagadec, Liéger 1998

MTZ-02 : Metz (Sablons)

Commune : Metz, FR

Période de déposition : augustéen moyen

Nombre de monnaies : 258+

Emetteurs représentés : Romaine

Alliages représentés : Ar

Bibliographie : Sallet 1882 ; Crawford 1969 ; Gilles 1991

NDL : Niederlangen

Commune : Niederlangen, DE

Période de déposition : augustéen précoce

Nombre de monnaies : 62

Emetteurs représentés : Romaine

Alliages représentés : Ar

Bibliographie : Berger, Stoess 1988 (*FMRD* VII,1, 1004)

NEF : Neuville-Ferrières

Commune : Neuville-Ferrières, France

Période de déposition : La Tène D2b

Nombre de monnaies : 65

Emetteurs représentés : Romaine

Alliages représentés : Ar

Bibliographie : Loriot, Scheers 1985

NIJ-01 : Nimègue (Kops Plateau)

Commune : Nijmegen, NL

Période de déposition : augustéen moyen/tardif

Nombre de monnaies : 5

Emetteurs représentés : Gauloise

Alliages représentés : Ae

Bibliographie : Van der Vin 2002 (*FMRN* III,1, 12002)

NIJ-02 : Nimègue (Kops Plateau)

Commune : Nijmegen, NL

Période de déposition : augustéen moyen/tardif

Nombre de monnaies : 19

Emetteurs représentés : Gauloise

Alliages représentés : Ae

Bibliographie : Van der Vin 2002 (*FMRN* III,1, 12008)

NIJ-03 : Nimègue (Kops Plateau)

Commune : Nijmegen, NL

Période de déposition : augustéen tardif

Nombre de monnaies : 11

Emetteurs représentés : Romaine ; Gauloise

Alliages représentés : Ae

Bibliographie : Van der Vin 2002 (*FMRN* III,1, 12006)

NIJ-04 : Nimègue (Kops Plateau)

Commune : Nijmegen, NL

Période de déposition : augustéen moyen

Nombre de monnaies : 5

Emetteurs représentés : Romaine

Alliages représentés : Ae

Bibliographie : Van der Vin 2002 (*FMRN* III,1, 12003)

NIJ-05 : Nimègue (Kops Plateau)

Commune : Nijmegen, NL

Période de déposition : augustéen moyen

Nombre de monnaies : 24

Emetteurs représentés : Romaine

Alliages représentés : Ar

Bibliographie : Van der Vin 2002 (*FMRN* III,1, 12005)

NIJ-06 : Nimègue (Kops Plateau)

Commune : Nijmegen, NL

Période de déposition : augustéen tardif

Nombre de monnaies : 19

Emetteurs représentés : Romaine

Alliages représentés : Ar

Bibliographie : Van der Vin 2002 (*FMRN* III,1, 12004)

NIJ-07 : Nimègue (Kops Plateau)

Commune : Nijmegen, NL

Période de déposition : augustéen tardif

Nombre de monnaies : 8

Emetteurs représentés : Romaine

Alliages représentés : Ae

Bibliographie : Van der Vin 2002 (*FMRN* III,1, 12009)

NIJ-08 : Nimègue (Kops Plateau)

Commune : Nijmegen, NL

Période de déposition : augustéen tardif

Nombre de monnaies : 9

Emetteurs représentés : Romaine

Alliages représentés : Ae

Bibliographie : Van der Vin 2002 (*FMRN* III,1, 12007)

NIJ-09 : Nimègue (Kops Plateau)

Commune : Nijmegen, NL

Période de déposition : augustéen tardif

Nombre de monnaies : 9

Emetteurs représentés : Romaine

Alliages représentés : Ae

Bibliographie : Van der Vin 2002 (*FMRN* III,1, 12012)

NIJ-10 : Nimègue (Kops Plateau)

Commune : Nijmegen, NL

Période de déposition : Tibère

Nombre de monnaies : 86

Emetteurs représentés : Romaine

Alliages représentés : Ar

Bibliographie : Van der Vin 2002 (*FMRN* III,1, 12010)

NIJ-11 : Nimègue (Kops Plateau)

Commune : Nijmegen, NL

Période de déposition : Claude

Nombre de monnaies : 5

Emetteurs représentés : Romaine

Alliages représentés : Ae

Bibliographie : Van der Vin 2002 (*FMRN* III,1, 12011)

NKR : Nieuwe Krim

Commune : Coevorden, NL

Période de déposition : Auguste

Nombre de monnaies : environ 100

Emetteurs représentés : Romaine

Alliages représentés : Ar

Présence d'autres objets :

Remarques : environ 100 monnaies

Bibliographie : Van der Vin 1996 (*FMRN* II, 2035)

OBB : Oberbiel

Commune : Wetzlar, DE

Période de déposition : indéterminé

Nombre de monnaies : 9

Emetteurs représentés : Gauloise

Alliages représentés : Or

Remarques : dans une *Kulturschicht* avec entre autres des fibules romaines en bronze

Bibliographie : Gorecki 1994 (*FMRD* V,1, 1244)

OBD : Oberaden (camp) [= contexte G-014-02]

Commune : Bergkmaen, Germany

Période de déposition : augustéen moyen

Nombre de monnaies : 9

Emetteurs représentés : Romaine ; Gauloise

Alliages représentés : Ar ; Ae

Remarques : avec une phalère en argent, et un fragment de gobelet en argent.

Bibliographie : Kurzus 1972 (*FMRD* VI,5, 5080)

ODB : Odenbach (Horn)

Commune : Horn, Germany

Période de déposition : La Tène D2b

Nombre de monnaies : 150

Emetteurs représentés : Gauloise

Alliages représentés : Au

Bibliographie : Chantraine 1965 (*FMRD* IV,2,2156)

ODH : Oudehorne

Commune : Heerenven, NL

Période de déposition : 10

Nombre de monnaies : 14

Emetteurs représentés : Romaine

Alliages représentés : Ar

Bibliographie : Van der Vin 1992 (*FMRN* I, 181)

OLG : Orp-le-Grand (dépôt ?)

Commune : Orp-Jauche, Belgium

Période de déposition : La Tène D2b

Nombre de monnaies : 1

Emetteurs représentés : Gauloise

Alliages représentés : Au

Présence d'autres objets : Oui

Remarques : possible dépôt associant un torque en or et une monnaie retrouvée à proximité.

Bibliographie : Roymans *et al*. 2012

ONN-01 : Onna

Commune : Steenwijk, NL

Période de déposition : augustéen tardif

Nombre de monnaies : 16

Emetteurs représentés : Romaine

Alliages représentés : Ar

Remarques : si ONN-01 et ONN-03 forment peut-être un unique dépôt d'époque tibérienne.

Bibliographie : Van der Vin 1996 (*FMRN* II, 3029)

ONN-02 : Onna (1884)

Commune : Steenwijk, NL

Période de déposition : Tibère

Nombre de monnaies : 238

Emetteurs représentés : Romaine

Alliages représentés : Ar

Bibliographie : Van der Vin 1996 (*FMRN* II, 3028)

ONN-03 : Onna (1884 ou 1886)

Commune : Steenwijk, NL

Période de déposition : Tibère

Nombre de monnaies : 5

Emetteurs représentés : Romaine

Alliages représentés : Ar

Remarques : ONN-03 est un fragment d'ONN-01 ou ONN-02.

Bibliographie : Van der Vin 1996 (*FMRN* II, 3030)

PER : Pernois

Commune : Pernois, FR

Période de déposition : La Tène D2b

Nombre de monnaies : une trentaine

Emetteurs représentés : Gauloise

Alliages représentés : Ae

Bibliographie : Delmaire 1993

PHV : Philippeville

Commune : Philippeville, BE

Période de déposition : La Tène D2b

Nombre de monnaies : 15

Emetteurs représentés : Gauloise

Alliages représentés : Au ; Ar

Remarques : associé à un bracelet en or.

Bibliographie : Roymans *et al.* 2012

PRG : Pierregot (Chemin Notre-Dame)

Commune : Pierregot, FR

Période de déposition : La Tène D1b/D2a

Nombre de monnaies : 500 à 600

Emetteurs représentés : Gauloise

Alliages représentés : Au

Remarques : 500 à 600 statères

Bibliographie : Delmaire 1993

PRS-01 : Paris (boulevard Raspail)

Commune : Paris, FR

Période de déposition : La Tène D1/D2a

Nombre de monnaies : 34

Emetteurs représentés : Gauloise

Alliages représentés : Au

Bibliographie : Foucray 1994

PRS-02 : Paris (jardins du Luxembourg)

Commune : Paris, FR

Période de déposition : La Tène D2b

Nombre de monnaies : un grand nombre

Emetteurs représentés : Gauloise

Alliages représentés : Ar

Bibliographie : Foucray 1994

PRS-03 : Paris (rues Le Goff/Malebranche/Gay-Lussac/Royer-Collard)

Commune : Paris, FR

Période de déposition : augustéen précoce

Nombre de monnaies : 16

Emetteurs représentés : Gauloise

Alliages représentés : Ae

Bibliographie : Foucray 1994

PST : Peissant

Commune : Thuin, BE

Période de déposition : La Tène D2b

Nombre de monnaies : 16

Emetteurs représentés : Gauloise

Alliages représentés : Au ; Ae

Remarques : associé à deux 2 anneaux et un bracelet en bronze ; funéraire ?

Bibliographie : Thirion 1967

PUT : Puteaux

Commune : Puteaux, FR

Période de déposition : La Tène D1/D2a

Nombre de monnaies : environ 120

Emetteurs représentés : Gauloise

Alliages représentés : Au

Bibliographie : Foucray 1994

RHT : Rhodt

Commune : Rhodt unter Rietburg, DE

Période de déposition : La Tène C/D1 ?

Nombre de monnaies : indéterminé

Emetteurs représentés : Gauloise

Alliages représentés : Au

Bibliographie : Chantraine 1965 (*FMRD* IV,2, 2192)

RMS-01 : Reims (5, rue des Marmouzets, phase 1) [= contexte B-077-13]

Commune : Reims, FR

Période de déposition : La Tène D2b

Nombre de monnaies : 9

Emetteurs représentés : Gauloise

Alliages représentés : Ae

Bibliographie : Garnier 1979 ; Neiss 1979

RMS-02 : Reims

Commune : Reims, FR

Période de déposition : LT D2b

Nombre de monnaies : 60

Emetteurs représentés : Gauloise

Alliages représentés : Pot ; Ae

Bibliographie : Chossenot *et al*. 2010

RMS-03 : Reims (boulevard Joffre)

Commune : Reims, FR

Période de déposition : augustéen moyen

Nombre de monnaies : 7

Emetteurs représentés : Romaine ; Gauloise

Alliages représentés : Ae

Remarques : dans un fond d'amphore.

Bibliographie : Doyen 2007

ROS : Rossum

Commune : Maasdriel, NL

Période de déposition : augustéen moyen/tardif

Nombre de monnaies : 7

Emetteurs représentés : Romaine

Alliages représentés : Ae

Bibliographie : Crawford 1969

RSA : Rosoy-sur-Amance

Commune : Rosoy-sur-Amance, FR

Période de déposition : La Tène D1b/D2a

Nombre de monnaies : environ 300

Emetteurs représentés : Gauloise

Alliages représentés : Ar

Bibliographie : Thévenard 1996

RSP : La Rue-Saint-Pierre

Commune : La Rue-Saint-Pierre, France

Période de déposition : La Tène D2

Nombre de monnaies : 14+

Emetteurs représentés : Gauloise

Alliages représentés : Ar

Bibliographie : Loriot, Scheers 1985

SAC : Saint-André-sur-Cailly

Commune : Saint-André-sur-Cailly, FR

Période de déposition : La Tène D2b

Nombre de monnaies : 300 à 400

Emetteurs représentés : Gauloise

Alliages représentés : Pot ; Ae

Bibliographie : Loriot, Scheers 1985

SAR : Saint-Arnoult (Le Gibet)

Commune : Saint-Arnoult, FR

Période de déposition : indéterminé

Nombre de monnaies : 37+

Emetteurs représentés : Gauloise

Alliages représentés : Ar

Bibliographie : Loriot, Scheers 1985

SBR : Sainte-Beuve-en-Rivière (Epinay)

Commune : Sainte-Beuve-en-Rivière, FR

Période de déposition : augustéen précoce

Nombre de monnaies : indéterminé

Emetteurs représentés : Gauloise

Alliages représentés : Pot ; Ae

Bibliographie : Loriot, Scheers 1985

SDR-01 : Saint-Dié (Robache, 1826)

Commune : Saint-Dié, FR

Période de déposition : République ?

Nombre de monnaies : indéterminé

Emetteurs représentés : Romaine

Alliages représentés : Ar

Remarques : la description du dépôt comme composé de deniers républicains *serrati* incite à dater la déposition avant la guerre des Gaules, sans certitude aucune.

Bibliographie : Michler 2004

SDR-02 : Saint-Dié (Robache, 1844)

Commune : Saint-Dié, FR

Période de déposition : La Tène D2b

Nombre de monnaies : 3000

Emetteurs représentés : Gauloise

Alliages représentés : Ar

Bibliographie : Deyber, Scheers 1993

SDS : Saint-Denis-lès-Sens [= contexte L-031-01]

Commune : Saint-Denis-lès-Sens, FR

Période de déposition : La Tène D1/D2 selon les monnaies, La Tène D2 selon le contexte

Nombre de monnaies : 242

Emetteurs représentés : Gauloise

Alliages représentés : Or

Bibliographie : Barrandon *et al.* 1993

SLC : Solre-Le-Château

Commune : Solre-Le-Château, FR

Période de déposition : La Tène D1b/D2a

Nombre de monnaies : 17

Emetteurs représentés : Gauloise

Alliages représentés : Au

Bibliographie : Delmaire 1983

SMA : Saint-Mard (rue Alfred Mathieu)

Commune : Virton, BE

Période de déposition : Tibère

Nombre de monnaies : 6

Emetteurs représentés : Romaine

Alliages représentés : Ar

Remarques : six deniers soudés.

Bibliographie : Thirion 1967

SMI : Saint-Michel (Abbaye)

Commune : Saint-Michel, FR

Période de déposition : La Tène D2

Nombre de monnaies : 300+

Emetteurs représentés : Gauloise

Alliages représentés : Au

Bibliographie : Delmaire *et al.* 1997

SNS : Sens (place de la Gare)

Commune : Sens, FR

Période de déposition : augustéen précoce/moyen

Nombre de monnaies : environ 302

Emetteurs représentés : Romaine ; Gauloise

Alliages représentés : Ae

Bibliographie : Delor 2002

SOY : Soy (Fizenne)

Commune : Marche-en-Famenne, BE

Période de déposition : LT D1b/D2a

Nombre de monnaies : environ120

Emetteurs représentés : Gauloise

Alliages représentés : Au

Bibliographie : Thirion 1967

SPP : Seppenrade

Commune : Lüdinghausen, DE

Période de déposition : augustéen tardif

Nombre de monnaies : 56

Emetteurs représentés : Romaine

Alliages représentés : Ar

Bibliographie : Korzus 1971 (*FMRD* VI,4, 4039)

SPR : Sainte-Preuve (Dessus de la Hayette)

Commune : Sainte-Preuve, FR

Période de déposition : LT D1/D2a

Nombre de monnaies : 150

Emetteurs représentés : Gauloise

Alliages représentés : Au

Bibliographie : Delmaire *et al.* 1997

SPT : Saint-Pol-sur-Ternoise (Le Mont)

Commune : Saint-Pol-sur-Ternoise, France

Période de déposition : LT D1b/D2a

Nombre de monnaies : une centaine

Emetteurs représentés : Gauloise

Alliages représentés : Au

Bibliographie : Delmaire 1983

SRO : Saint-Romain (au pied de la falaise)

Commune : Saint-Romain, France

Période de déposition : La Tène D1/D2a

Nombre de monnaies : 51

Emetteurs représentés : Gauloise

Alliages représentés : Ar ; Pot

Remarques : il s'agit probablement d'un dépôt dispersé lorsqu'on a curé la grotte en haut de la falaise.

Bibliographie : Provost 2009

STB : Strasbourg (rue du Dôme)

Commune : Strasbourg, FR

Période de déposition : La Tène D2b

Nombre de monnaies : environ 20

Emetteurs représentés : Gauloise

Alliages représentés : Ar

Bibliographie : Mériel 2001/2002

STJ : Stritjem (Tuitenberg)

Commune : Vilvoorde, BE

Période de déposition : La Tène D1b/D2a

Nombre de monnaies : 8 ou 20

Emetteurs représentés : Gauloise

Alliages représentés : Au

Remarques : 8 ou 20 monnaies

Bibliographie : Thirion 1967

STL : Stühlingen

Commune : Stühlingen, DE

Période de déposition : augustéen précoce

Nombre de monnaies : 15

Emetteurs représentés : Romaine

Alliages représentés : Ar

Bibliographie : Christ 1963 (*FMRD* II,2, 2321)

SVE : Saint-Venant

Commune : Saint-Venant, FR

Période de déposition : La Tène D2b

Nombre de monnaies : 5+

Emetteurs représentés : Gauloise

Alliages représentés : Au

Bibliographie : Delmaire 1983

TCA : Tilly-Capelle (tourbière)

Commune : Tilly-Capelle, FR

Période de déposition : fin La Tène D2b/augustéen précoce

Nombre de monnaies : 17

Emetteurs représentés : Romaine

Alliages représentés : Au

Présence d'autres objets :

Remarques : monnaies découvertes dans une tourbière avec un squelette d'homme et un squelette de cheval, probablement un accident.

Bibliographie : Delmaire 1983

THU-01 : Thuin (Bois du Grand Dieu = Thuin 1)

Commune : Thuin, BE

Période de déposition : La Tène D2b

Nombre de monnaies : 73

Emetteurs représentés : Gauloise

Alliages représentés : Au

Bibliographie : Roymans *et al*. 2012

THU-02 : Thuin (Bois de Luiseul = Thuin 2)

Commune : Thuin, BE

Période de déposition : La Tène D2b

Nombre de monnaies : 53

Emetteurs représentés : Gauloise

Alliages représentés : Au ; Ar

Bibliographie : Roymans *et al*. 2012

THU-03 : Thuin (Bois de Luiseul = Thuin 3)

Commune : Thuin, BE

Période de déposition : La Tène D2b

Nombre de monnaies : 20

Emetteurs représentés : Gauloise

Alliages représentés : Au

Bibliographie : Roymans *et al*. 2012

TIT-01 : Titelberg (Grube 7) [voir contexte B-094-01]

Commune : Pétange, LU

Période de déposition : La Tène D2a

Nombre de monnaies : 8

Emetteurs représentés : Romaine

Alliages représentés : Ae

Remarques : la datation du contexte repose sur un nombre limité de tessons.

Bibliographie : Weiller 1977

TIT-02 : Titelberg (Schicht II) [voir contexte B-094-03]

Commune : Pétange, LU

Période de déposition : fin de La Tène D2b

Nombre de monnaies : 17

Emetteurs représentés : Romaine ; Gauloise

Alliages représentés : Au ; Ar ; Ae

Bibliographie : Weiller 1977

TIT-03 : Titelberg

Commune : Pétange, LU

Période de déposition : La Tène D2 ?

Nombre de monnaies : 4

Emetteurs représentés : Romaine ; Gauloise

Alliages représentés : Pot : Ae

Remarques : Les trois potins ont été trouvés ensemble, et l'as républicain au même niveau à peu de distance.

Bibliographie : Polfer, Reinert 1986 ou Metzler 1995 ?

TRC : Trancault (La Corberie)

Commune : Trancault, FR

Période de déposition : La Tène D2b

Nombre de monnaies : 14

Emetteurs représentés : Gauloise

Alliages représentés : Ar

Bibliographie : Denajar 2005

TUL : Toul

Commune : Toul, France

Période de déposition : La Tène C2/D1a

Nombre de monnaies : 6

Emetteurs représentés : Gauloise

Alliages représentés : Pot

Bibliographie : Lagadac, Liéger 1998

VAR : Variscourt (Carrières)

Commune : Variscourt, FR

Période de déposition : La Tène D2a ?

Nombre de monnaies : une cinquantaine

Emetteurs représentés : Gauloise

Alliages représentés : Au

Bibliographie : Delmaire et al. 1997

VDC : La Villeneuve-au-Châtelot (dépôt B6)

Commune : La Villeneuve-au-Châtelot, FR

Période de déposition : La Tène D2b

Nombre de monnaies : 30

Emetteurs représentés : Gauloise

Alliages représentés : Ar ; Ae

Remarques : le dépôt semble chronologiquement homogène, l'absence des Scheers 146 très fréquents sur le site est significative.

Bibliographie : Piette, Depeyrot 2008

VEN : Vendrest (Chaton)

Commune : Vendrest, FR

Période de déposition : fin de La Tène D2b

Nombre de monnaies : 15

Emetteurs représentés : Gauloise

Alliages représentés : Ar ; Ae

Présence d'autres objets : Oui

Remarques : trouvé avec une hache en fer ; les monnaies étaient dans un tibia creux (*sic*).

Bibliographie : Foucray 1994

VIL : Villarepos

Commune : Villarepos, CH

Période de déposition : augustéen précoce/moyen

Nombre de monnaies : 3

Emetteurs représentés : Romaine

Alliages représentés : Au

Bibliographie : Bonny, Auberson 2005

XTN : Xanten (camp A-C, Münzgrube) [voir contexte B-104-02]

Commune : Xanten, DE

Période de déposition : Tibère

Nombre de monnaies : 27

Emetteurs représentés : Romaine

Alliages représentés : Ae

Bibliographie : Hanel 1995

ZTK : Zoutkamp

Commune : De Marne, Netherlands

Période de déposition : Tibère

Nombre de monnaies : 36

Emetteurs représentés : Romaine

Alliages représentés : Ar ; Ae

Bibliographie : Van der Vin 1996 (*FMRN* II, 1098)

3.3 Listes des dépôts par période de déposition

3.3.1 Les dépositions de datation incertaine (antérieure au changement d'ère)

BED ; BEL ; BRE ; CHY ; CRO ; FSC ; FTB ; LNG ; OBB ; RSP ; SAR ; SDS ; SMI ; TIT-03.

3.3.2 Les dépositions antérieures à La Tène D2b

AEA ; AUJ ; BLC ; BOB ; BSA ; CHN ; CHV ; CLP ; CLS ; DEN ; ELN ; EPR ; LFB ; FLM ; FLW ; GNV ; HAG ; HDT-01 ; HDT-02 ; HDT-03 ; HNV ; HSS ; JHB ; LAC ; LBE ; LND ; LSA ; LSM-01 ; LYO-01 ; MAL ; MCY ; MNZ-01 ; MRD-01 ; MRD-02 ; MRL ; MRQ ; PRG ; PRS-01 ; PUT ; RHT ? ; RSA ; SDR-01 ? ; SLC ; SOY ; SPR ; SPT ; SRO ; STJ ; TIT-01 ; TUL ; VAR ?

3.3.3 Les dépositions de La Tène D2b

La Tène D2b : AMB ; AMI-01 ; BAL ; BAS ; BDD ; BOV ; BPB ; BSM ; BST ; CEC ; CSI ; DAN ; DEC ; FNT ; FRA-01 ; FRA-02 ; HRS ; LAB ; LAM ; LAN ; LAR ; LED ; LGL ; LIM ; MTZ-01 ; NEF ; ODB ; OLG ; PHV ; PRS-02 ; PST ; RMS-01 ; RMS-02 ; SAC ; SDR-02 ; STB ; SVE ; THU-01 ; THU-02 ; THU-03 ; TIT-02 ; TRC ; VDC ; VEN.

Fin La Tène D2b/augustéen précoce : ABL ; BIB ; KOL-01 ; LYO-02 ? ; TCA.

3.3.4 Les dépositions augustéennes

AMI-02 ; ART ; AUG-01 ; BIW ; BOC ; BSB ; BSL ; CMP ? ; COC ; DNK ; DUR ; GHD ; GLD ; GST ; HAL-01 ; HAL-02 ; HAL-03 ; HSH ; KLK-01 ; KLK-02 ; KLK-03 ; KLK-04 ; KLK-05 ; KLK-06 ; KLK-07 ; KLK-08 ; KLK-09 ; KLK-10 ; KLK-11 ; KLK-12 ; KLK-13 ; KLK-14 ; KLK-15 ; KLK-16 ; KOL-01 ; KOL-02 ; LSM-02 ; LSN ; MNZ-02 ; MNZ-03 ; MSO ; MTS ; MTZ-02 ; NDL ; NIJ-01 ; NIJ-02 ; NIJ-03 ; NIJ-04 ; NIJ-05 ; NIJ-06 ; NIJ-07 ; NIJ-08 ; NIJ-09 ; NKR ; OBD ; ODH ; ONN-01 ; PER ; PRS-03 ; RMS-03 ; ROS ; SBR ; SNS ; SPP ; STL ; VIL.

Augustéen final/tibérien précoce : BES.

3.3.5 Les dépositions du règne de Tibère

ALB ; AUG-02 ; CHP ; FYN ; HNG ; IND ; KWA ; LST ; MSG ; NIJ-10 ; ONN-02 ; ONN-03 ; SMA ; XTN ; ZTK.

3.3.6 Les dépositions du règne de Caligula

ERF ; MES.

3.3.7 Les dépositions du règne de Claude

AUG-03 ; AUG-04 ; AUG-05 ? ; MEL ; NIJ-11.

4. Annexe 1

Cette annexe comprend l'analyse par analyse factorielle des correspondances (AFC) par K. Lockyear, à notre demande, de deux ensembles de notre corpus, le dépôt MNZ-01, et l'ensemble de deniers républicains d'Alésia trouvé dans la plaine de Grésigny, anciennement connu sous le nom de « camp D » (contexte L-001-04). K. Lockyear a mené l'analyse selon la méthode utilisée dans Lockyear 2007a, et a pu comparer les deux ensembles à ceux enregistrés dans sa base de données.

Pour le dépôt MNZ-01, le but de l'analyse était de déterminer si le terminus post quem de 78 av. J.-C., très précoce pour une trouvaille aussi septentrionale (Mayence, alors en territoire trévire), pouvait être confirmé par la comparaison avec d'autres dépôts contemporains. Tel semble être le cas.

Pour le contexte L-001-04, le but de l'analyse était de vérifier une proposition de L. Popovitch dans Reddé, Schnurbein (dir.) 2001. Ce chercheur proposait de voir, dans l'ensemble de deniers de la plaine de Grésigny, un dépôt dispersé. L'analyse de K. Lockyear semble confirmer cette hypothèse, tout en la nuançant sur le plan chronologique.

Nous sommes très reconnaissant à K. Lockyear d'avoir accepté de mener ces analyses, et d'avoir accepté que son texte figure en annexe de notre travail.

The Mainz and Alésia hoards

Kris Lockyear

August 24, 2012

1 Introduction

Two assemblages of coins are analysed in context in this paper: the Mainz hoard (MNZ[1]; RRCH 281) and the assemblage of coins from Alésia Camp D (ALD).

2 The Mainz hoard

The Mainz hoard consists of only 12 *denarii* and closes in 78 BC according to Crawford's chronology. The data was input to the CHRR database from Michael Crawford's notes currently held in the British Museum. The hoard was not analysed previously as its small size falls considerably below the minimum of 30 coins generally used by the author. This is the earliest hoard from Germany in the CHRR database, and one of only a handful from France and Austria. The late 80s–early 70s BC mark the period of initial penetration of *denarii* into northern Europe as well as eastwards into Romania and Greece. The period 78–75 BC is characterised by a high degree of homogeneity in coin hoard structure. The large issues of the Social War which had created such marked patterning in the data for the 80s BC had circulated sufficiently that hoards of this date are extremely similar to each other.

A data set of 19 hoards with 12 or more well-identified *denarii* closing between 78–75 BC was extracted from the CHRR database (Table 1). Of these hoards four fall below the usual 30 coin limit including Mainz, two French hoards Bompas (BOM) and Brusc (BRU) and Puerto Serrano from Spain (PSE). One of the first things to note about this selection is their wide geographical spread. These 19 hoards come from nine modern countries, a quite unusual distribution at this period when usually Italy, Spain and Romania dominate the data sets.

[1]Three-letter codes are used as hoard identifiers in the CHRR database and should be used as the successor to RRCH numbers. They are given throughout this report and are given in SMALL CAPITALS.

CHRR	name	RRCH	country	closing date	'good' total
ADM	Alba di Massa	289	Italy	77	82
ALX	Alexandria	295	Romania	77	32
BOM	Bompas	290	France	77	13
BRU	Brusc	284	France	77	15
COR	Cornetu (Căpreni)	296	Romania	75	128
INU	Inuri	—	Romania	77	37
KER	Kerassia	283	Greece	78	47
MNZ	Mainz	281	Germany	78	12
MAL	Maluenda	282	Spain	78	32
MBR	Mihai Bravu	—	Romania	75	56
ION	Montalbano Ionico	297	Italy	75	45
NER	Neresine, Lussino Island	—	Fmr Yugoslavia	78	42
NOY	Noyer	—	France	78	51
PSE	Puerto Serrano	—	Spain	77	28
RAN	Randazzo	287	Sicily	77	30
MAN	San Mango sul Calore	294	Italy	75	81
SDC	Santana da Carnota	—	Portugal	76	134
STE	Stejeriş	—	Romania	75	200
ZAT	Zătreni	—	Romania	75	41

Table 1: Hoards from 78–75 BC.

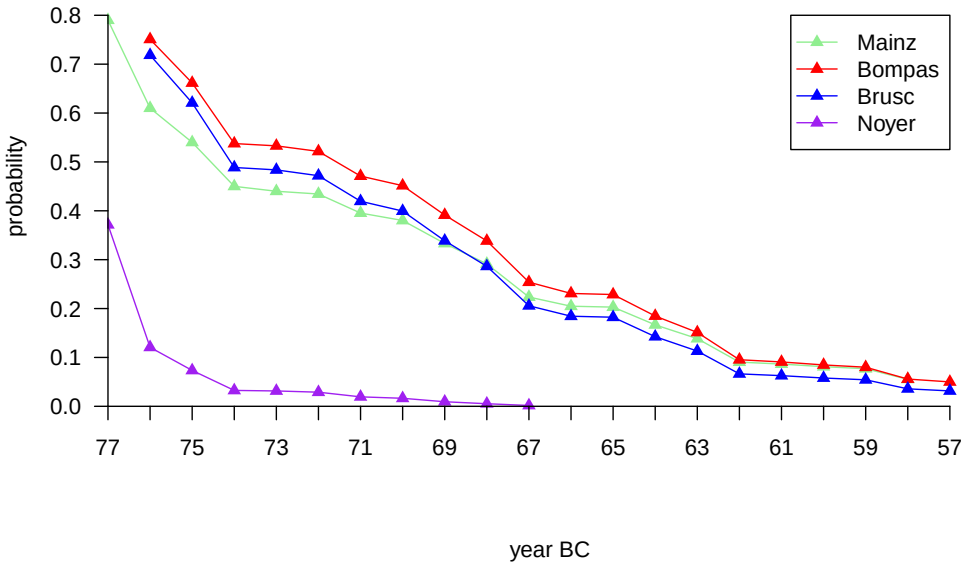

Figure 1: The probability of hoards the size of Mainz, Brusc, Bompas and Noyer closing later than the date of their newest coin.

The small size of these hoards means that their closing date may not be a good reflection of the date they were extracted from the coinage pool. Figure 1 shows the probabilities for coin hoards of the size of the three smallest hoards, along with a hoard of the same size as the Noyer hoard (NOY) calculated using the binomial theorem (Lockyear 2012). As can be seen, a hoard the size of Mainz stands a 30% chance of having been collected ten years after its closing date, and a 14% chance of being collected 15 years later. Similar figures hold for hoards the same size as Bompas and Brusc. This is, of course, a 'best case' scenario assuming the hoards are collected from a coinage pool similar to the Italian one. There is no way of knowing precisely the gap between the closing date and the collection date, or the gap between the collection gap and the deposition/loss date.

The total number of well identified *denarii* in the data set was only 1,106, a remarkably small number for 19 hoards. As a result the data set is very sparse with 77% of the cells having a zero entry. Correspondence Analysis can be badly affected by small samples, in this case hoards. To alleviate this problem, all issues prior to RRC 197 were deleted from the data set, some 19 coins. Additionally, the four smallest hoards were included in the analysis as supplementary points (Greenacre 2007, chapter 12). This means that the CA map is created without using these four hoards, and then the position of those hoards is calculated and plotted. This highlighted the fact that four issues only occurred in these smaller hoards: RRC 242, 330 and 343 in the Puerto Serrano hoard (PSE; 1 example each) and RRC 365 in the Bompas hoard (2 examples). A CA of the complete data set (not presented) is unsurprisingly dominated by the two examples of RRC 365 and the Bompas hoard. These four issues were therefore also deleted from the data set prior to analysis. The analysis returned an eigenvalue of 2.0 with the first axis accounting for 11.9% of the variance in the data, and the second axis 10.3%, a very low total.

The resulting maps from this analysis (Figs. 2–3) show remarkably little patterning. The three Italian sites are plotted in the lower-left quadrant of the map, the majority of the outliers tend to be Romanian or French hoards with the exception of the hoard from Randazzo. This pattern is very similar to that reported previously (Lockyear 2007, pp. 91–92). As far as the Mainz hoard is concerned, it appears to be very similar to Italian, Spanish and Portuguese hoards of this period and is rather unremarkable although the small sample size does need to be taken in consideration when making such a judgement. This conclusion is reinforced by looking at the cumulative percentage curves for this data set (Fig. 4) which shows Mainz in the middle of the lines.

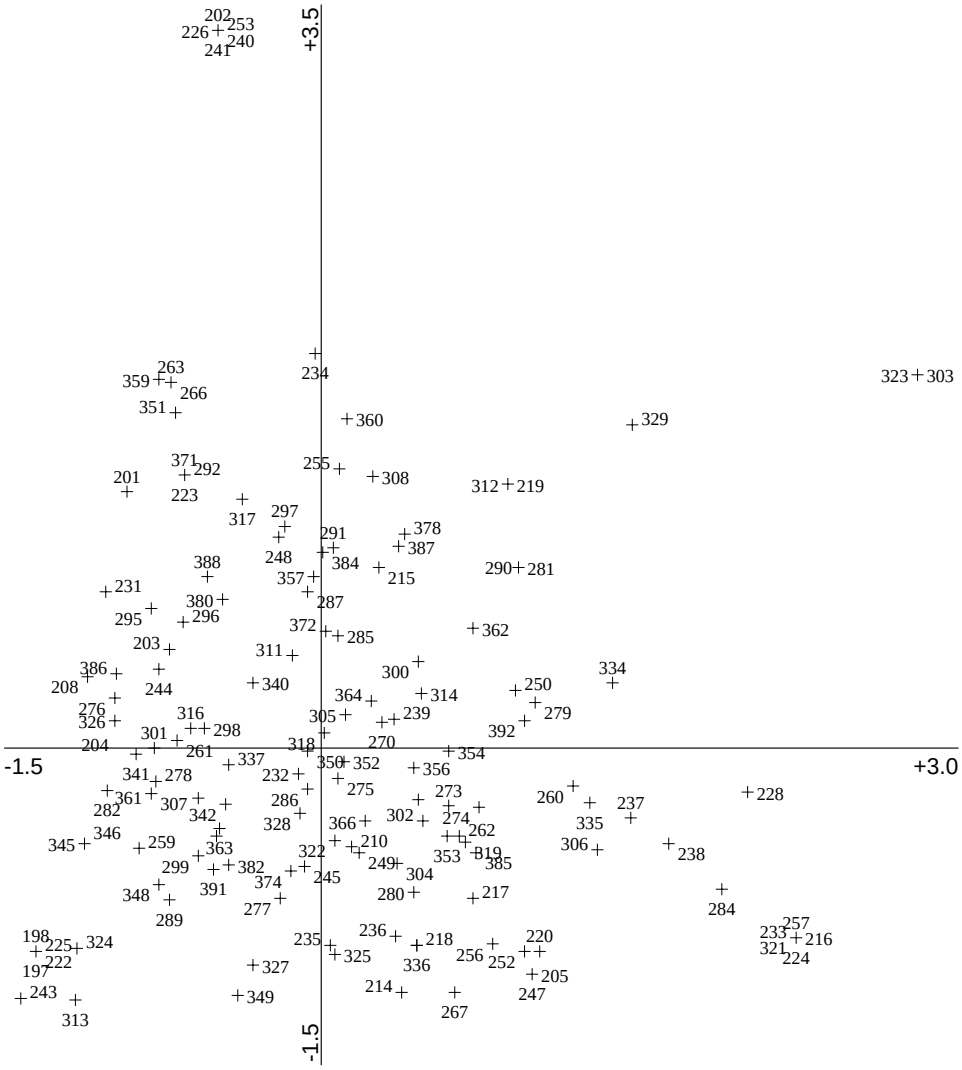

Figure 2: CA of the Mainz data set. The data points are RRC issues.

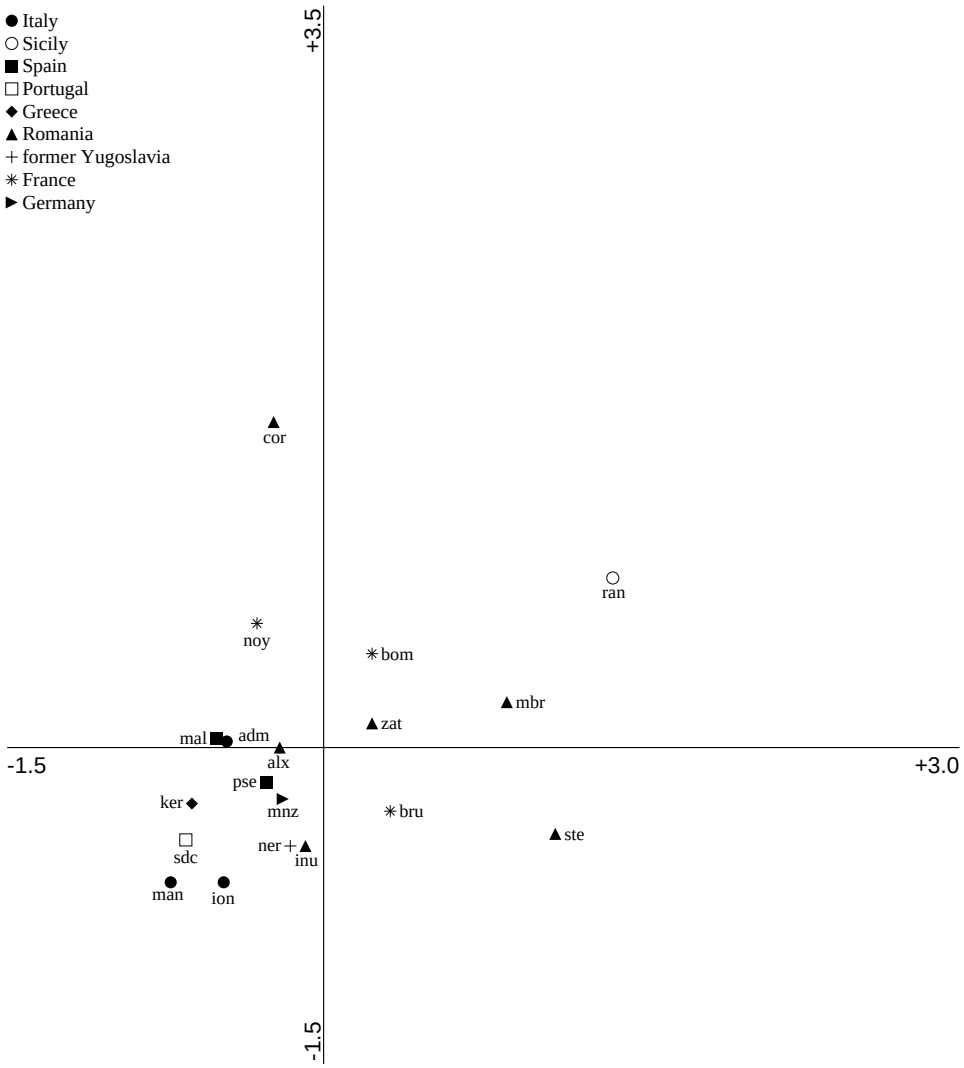

Figure 3: CA of the Mainz data set. The data points are coin hoards. Hoards BOM, BRU, MNZ and PSE have been made passive.

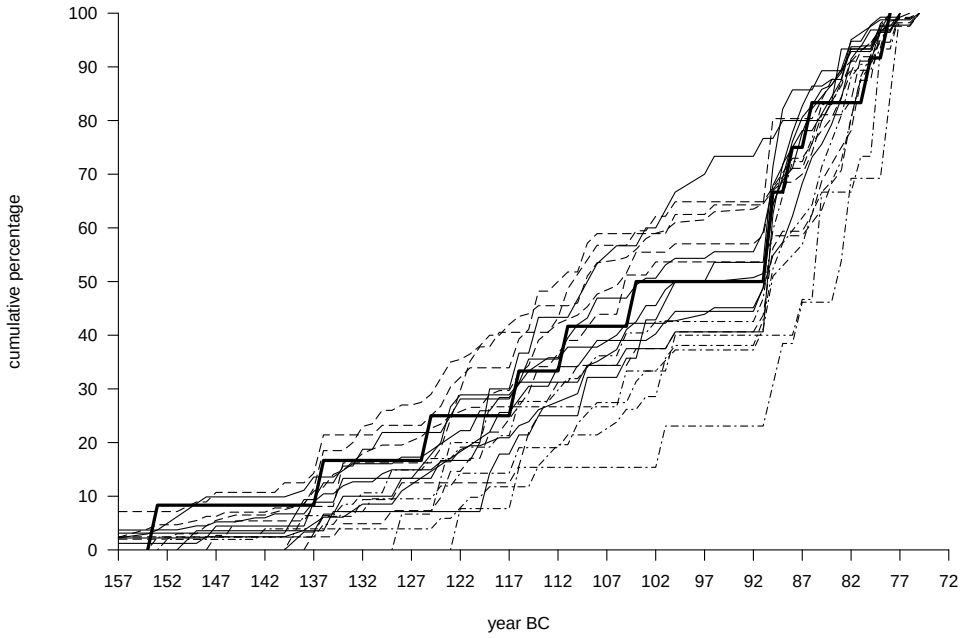

Figure 4: Cumulative percentage curves of the Mainz data set. Bold line: Mainz; solid lines: Italy, Sicily, Spain and Portugal; dashed lines: Romania; dash-dot lines: all other locations.

3 The Alésia 'hoard'

Excavations at Alésia, Camp D retrieved an assemblage of 99 Roman Republican coins, 98 *denarii* and one *quinarius*. There is a suspicion that the assemblage is, in fact, a dispersed hoard. The date of the final coin is 55 BC. The data for Alésia Camp D was uploaded to the CHRR database (ALD) and a comparative data set extracted. There are 16 hoards in the database with 30 or more well-identified *denarii* dating to the period 56–54 BC and comprising 2,803 coins (Table 2). Previous analysis of hoards of this period showed that the majority of Romanian and Bulgarian hoards were very similar in structure and had a very archaic profile (Lockyear 2007, pp. 107–12). The Italian hoards were slightly more varied and more modern in profile, and the most modern hoard was that from Thessalonica (THS). The current data set adds another hoard from Greece (Macedonia, MC1) as well as the Alésia assemblage.

As noted previously, there are data quality issues with the Ancona hoard (AN1), specifically the lack of early coinage. This hoard has, therefore, been omitted from the cumulative frequency graph (Fig. 5) although it has been retained in the correspondence analyses where it has little impact on the results. From Figure 5 the similarity between the Romanian and Bulgarian hoards can be clearly seen. The Italian and Greek hoards have more varied

CHRR	name	RRCH	country	closing date	'good' total
ALD	Alésia, camp D	—	France	55	98
AMN	Amnaş	338	Romania	56	155
AN1	Ancona	344	Italy	55	42
BUZ	Buzău	346	Romania	54	48
CLN	Călineşti	347	Romania	54	92
COM	Compito	345	Italy	55	929
DUN	Dunăreni	—	Romania	56	128
FND	Frauendorf (Axente Sever)	341	Romania	56	563
GRA	Grazzanise	349	Italy	54	257
ICN	Icland	—	Romania	56	33
KAR	Karavelovo	—	Bulgaria	54	35
MC1	Macedonia	—	Greece	54	91
SDS	Sălaşul de Sus	348	Romania	54	103
SMC	Someşul Cald	321	Romania	56	115
SUS	Sustinenza	339	Italy	56	63
THS	Thessalonica	—	Greece	54	51

Table 2: Hoards from 56–54 BC.

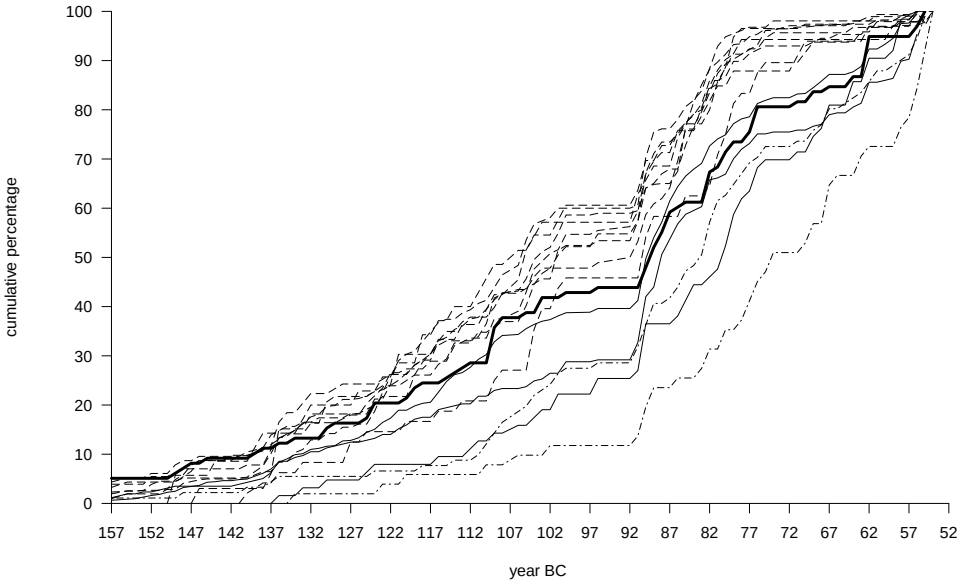

Figure 5: Cumulative percentage curves of the Alésia data set. Bold line: Alıésia; solid lines: Italy; dashed lines: Romania and Bulgaria; dash-dot lines: Greece.

profiles but all are more modern in structure than the Romanian/Bulgarian hoards. The assemblage from Alésia is slightly archaic in structure but still more modern than the Romanian and Bulgarian hoards, and is quite similar to the hoard from Compito (COM).

The CA of these 16 hoards is presented in Figures 6–7. The total variance explained by the first two axes of inertia is 28%, not a very high percentage but acceptable. As expected, the map of sites shows a tight cluster of Romanian and Bulgarian hoards, with a wider spread amongst the remaining hoards. The addition of Alésia and Macedonia has done little to change the overall configuration of the map from the published analysis (Lockyear 2007, pp. 107–12). Macedonia has a high quality[2] on this map of 319 whereas Alesia is on the low side with only 90. This, however, compares favourably with the low quality of many of the small Romanian hoards such as Icland (18) or Someşul Cald (17). The Alésia assemblage appears to be very similar to the Italian hoards from Compito (COM), Grazzinese (GRA) and Sustinenza (SUS). The Ancona hoard (AN1) has had it's tail artificially truncated hence its position close to the Macedonia and Thessalonica hoards. The location of the Macedonia hoard, the other new addition to this data set, in the same region of the map as Thessalonica is an interesting confirmation of the patterning in the hoards.

The map of issues (Fig. 7) generally shows the newest issues at the righthand end of the first axis and the older issues at the left giving a generally old to new gradient across the map. The second axis separates out most of the very newest issues towards the top of the map and the slightly older issues to the bottom right. The second axis is, therefore, highlighting the pattern in the very newest issues of coins in the data set. Comparing the two maps show the Romanian and Bulgarian hoards with a preponderance of older issues, the Italian hoards and Alésia with more modern profiles but the two Greek hoards being associated with many of the newest issues.

One may enquire why hoards closing from 58–56 BC were chosen to compare to Alésia. This grouping was originally chosen simply to create a group of hoards with as small a range of closing dates as possible but in sufficient numbers to allow for analysis (Lockyear 1996b, pp. 149-51). It is likely, therefore, that there are hoards similar in structure to Alésia but with a different closing date. An alternative approach would be to use Dmax-based cluster analysis (Lockyear 1996a), a technique which has been applied successfully to both hoards (Lockyear 2007, 2008) and site finds (Lockyear 2000). In this case, however, we are not trying to create groups but simply wish to see which hoards are most similar to Alésia. We can do this by calculating the Dmax value (more properly known as

[2]'Quality' is a measure of how well an individual point is represented on the map. See Lockyear (2007, pp. 57–9) for a description of how the diagnostic statistics can be interpreted.

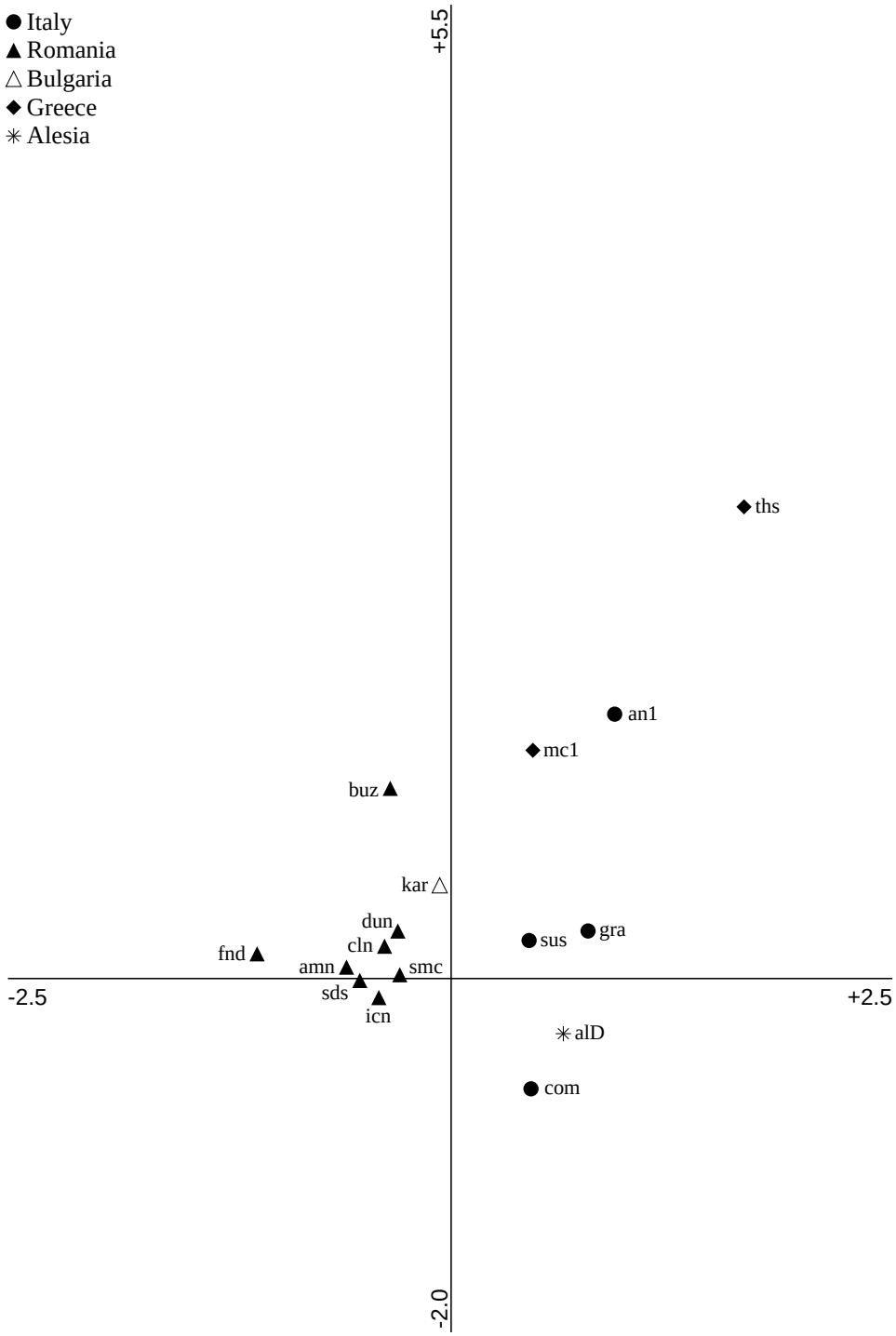

Figure 6: Map of hoards from CA of 16 hoards closing 56–54 BC.

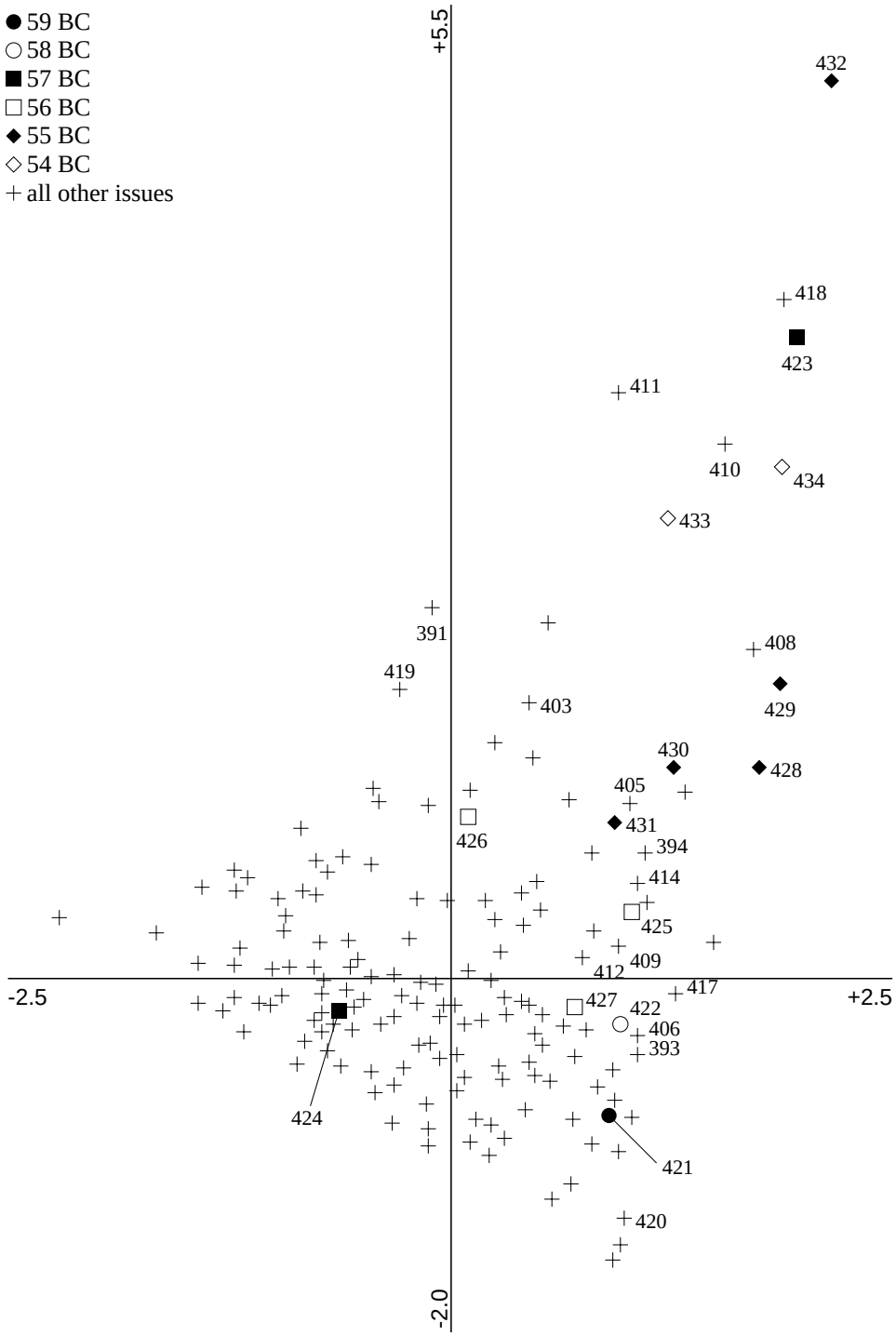

Figure 7: Map of RRC issues from CA of 16 hoards closing 56–54 BC.

CHRR	name	RRCH	country	closing date	'good' total	Dmax
COM	Compito	345	Italy	55	929	7.9
VIS	Vişina	—	Romania	41	139	8.2
NAG	Nagykágya	411	Romania	42	131	8.4
PIE	Piedimonte d'Alife	406	Italy	42	191	8.9
PIA	Piatra Roşie	—	Romania	43	268	10.1
SIN	Sînvăsii	—	Romania	46	43	10.3
CAS	Casaleone	351	Italy	51	712	11.1
PRS	Poroschia	436	Romania	39	541	11.4
GRE	San Gregorio di Sassola	337	Italy	58	532	11.4
SMI	Sminja	395	Tunisia	45	912	11.6
SPR	Sprîncenata	—	Romania	46	110	11.6
BUZ	Buzău	346	Romania	54	48	11.7
PRE	Prejmer	412	Romania	42	150	11.7
ISS	Puy D'Issolu	—	France	46	39	12.1
JEG	Jegălia	—	Romania	43	453	12.8
JAE	Jaén	386	Spain	46	65	13.0
NB2	Nicolae Bălcescu II	—	Romania	42	43	13.0
ILI	Ilieni	—	Romania	46	109	13.1
BHR	'Bahrfeldt'	—	—	49	426	13.1
RAC	Răcătău de Jos II	—	Romania	39	53	13.3
TRN	'Transylvania'	369	Romania	47	36	13.4
TI2	Tîrnava	—	Romania	46	148	13.4
CNT	Conţeşti	—	Romania	15	141	13.5
FA1	Fărcaşele	420	Romania	42	81	13.8
ISL	Islaz	—	Romania	42	124	13.8
HAG	Haggen	405	Switzerland	42	61	14.1
ODS	Orbeasca de Sus	—	Romania	48	139	14.3
STP	Stupini	—	Romania	41	227	14.4
GRJ	La Grajuela	—	Spain	51	523	14.4

Table 3: Hoards compared to Alésia Camp D with a Dmax value less than 15%.

the Kolmogorov-Smirnov distance) between Alésia and the remainder of the hoards in the CHRR database with 30 or more well identified *denarii*.[3]

Table 3 presents all those hoards with a Dmax value of less than 15%. A large number of these hoards are from Romania and date sometime after Alésia. This is unsurprising and reflects the pattern of coinage supply to that region. Of more relevance are the hoards from Italy, France and Spain. The hoard most similar to Alésia is that from Compito included in the CAs discussed above. The rather archaic Piedmonte d'Alife hoard (PIE) is also quite similar, as is San Gregorio di Sassola (GRE) which closes in 58 BC. All in all, the Alésia assemblage looks very similar to Italian hoards of the early 50s BC or archaic profiled hoards closing a little later.

[3]Some 328 hoards as of 16/6/2012.

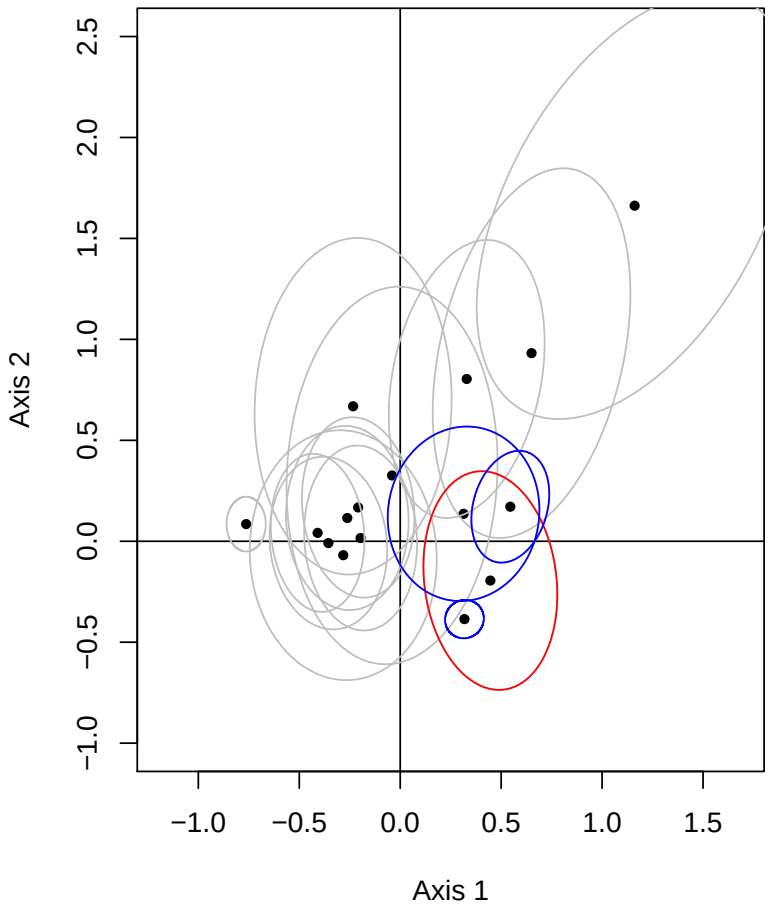

Figure 8: Bootstrapped CA of 16 hoards closing 56–54 BC. Red: Alésia; blue: unproblematic hoards from Italy.

Having determined that the Alésia assemblage looks like a perfectly ordinary hoard of the early 50s BC, there is one last possibility to examine. If we assume a hoard is a random collection of coins — in this case *denarii*— from the coinage pool, we can also expect that there will be differences between hoards which is entirely due to chance. This is, of course, why we set a minimum size of hoard for analysis; the smaller the hoard the bigger the variation caused by the random selection process. One issue with CA, however, is that it is a purely deterministic technique which takes no account of sample size or the possibility of variation. A solution to this is to undertake a bootstrapped CA. In this method, new data sets are created by sampling with replacement from a population defined by the structure of the existing data set and then analysed using CA. This process is then repeated, usually 10,000 times. For each hoard and issue we now have 10,000 data points instead of just one. By plotting ellipses around these points, or more usually 95% of them, we can see how much variation we could expect for hoards of that size and structure. Fig. 8 is the output from a bootstrapped analysis using the method and code developed by Ringrose (2011). The ellipse for Alésia is clearly in the same region as the three unproblematic hoards from Italy which reinforces the pattern seen thus far.

In conclusion, the Alésia Camp D assemblage has all the characteristics of a hoard withdrawn from the Italian coinage pool in the mid-50s BC, and although it is impossible to be definitive about it, it appears very likely that it is a dispersed hoard as previously suggested.

References

Greenacre, M. J. 2007. *Correspondence Analysis in Practice.* Chapman and Hall, Boca Raton, London and New York, second edition.

Lockyear, K. 1996a. 'Dmax based cluster analysis and the supply of coinage to Iron Age Dacia.' *In* H. Kamermans & K. Fennema (eds.), *Computer Applications and Quantitative Methods in Archaeology CAA95*, pp. 165–178. Institute of Prehistory, University of Leiden, Leiden. Analecta Praehistorica Leidensia 28.

Lockyear, K. 1996b. *Multivariate Money. A statistical analysis of Roman Republican coin hoards with special reference to material from Romania.* Ph.D. thesis, Institute of Archaeology, University College London.

Lockyear, K. 2000. 'Site finds in Roman Britain: a comparison of techniques.' *Oxford Journal of Archaeology* 19(4): 397–423.

Lockyear, K. 2007. *Patterns and Process in Late Roman Republican coin hoards 157–2* BC. British Archaeological Reports International Series 1733, Oxford.

Lockyear, K. 2008. 'Aspects of Roman Republican coins found in late Iron Age Dacia.' *In* V. Spinei & L. Munteanu (eds.), *Miscellanea numismatica Antiquitatis. In honorem septagenarii magistri Virgilii Mihailescu-Bîrliba oblata*, Honoraria 4, pp. 147–176. Editura Academiei Române, Bucureşti.

Lockyear, K. 2012. 'Dating coins, dating with coins.' *Oxford Journal of Archaeology* 31(2): 191–211.

Ringrose, T. J. 2011. 'Bootstrap confidence regions for correspondence analysis.' *Journal of Statistical Computation and Simulation* DOI:10.1080/00949655.2011.579968.

Tables des matières détaillée du volume 2

Sommaire du volume 2 3

1. Présentation de la base de donnée 5

2. Catalogue des ensembles stratifiés 9

2.1 Organisation du catalogue 9

2.2 La Gaule Belgique (B-) 11

B-001 : Acy-Romance 11

B-001-01 (Agglomération, phase 2) 11

B-001-02 (Agglomération, phase 3) 11

B-001-03 (Agglomération, phase 4/5) 11

B-001-04 (Agglomération, phase 6) 11

B-001-05 (Agglomération, phase 8) 12

B-001-06 (Nécropole, phase 4) 12

B-001-07 (Nécropole, phase 5) 12

B-001-08 (Nécropole, phase 6) 12

B-001-09 (Nécropole, phase 7) 13

B-001-10 (Centre communautaire, La Tène D1) 13

B-002 : Aéroport Lorraine 14

B-002-01 (Aedificium 2) 14

B-003 : Amiens 15

B-003-01 (Renancourt, rue Haute des Champs, fosse 1062) 15

B-003-02 (Square Jules Bocquet, phase I) 15

B-003-03 (Square Jules Bocquet, phase II) 15

B-003-04 (Square Jules Bocquet, phase III) 16

B-003-05 (Gare routière, fosse 32) 16

B-003-06 (Multiplexe Gaumont, phase 2) 16

B-003-07 (Multiplexe Gaumont, phase 4) 16

B-003-08 (Palais des Sports, état I) 16

B-003-09 (Palais des Sports, maison 1, état II) 17

B-003-10 (Palais des Sports, maison 2, mise en place de l'état III) 17

B-003-11 (Palais des Sports, maison 3, secteur 1, période 1) 17

B-004 : Arras 18

B-004-01 (Actiparc, fortin) ... 18
B-004-02 (Baudimont, fosse G.91-F81) ... 18
B-004-03 (Baudimont II, phase I) ... 18
B-004-04 (Baudimont II, phase IIa) ... 18
B-004-05 (Baudimont II, phase IIb) ... 19
B-004-06 (Voie Notre-Dame de Lorette) ... 19
B-004-07 (Conseil général, fin d'activité de la carrière) ... 19
B-005 : Asberg ... 20
B-005-01 (Nécropole nord, phase 2) ... 20
B-005-02 (Nécropole nord, phase 3) ... 20
B-006 : Augst ... 21
B-006-01 (Kastelenplateau, Insula 2, phase 1.4) ... 21
B-006-02 (Kastelenplateau, Insula 2, phases 1.6-1.7) ... 21
B-006-03 (Kastelenplateau, Insula 5, phase 1.4) ... 21
B-006-04 (Kastelenplateau, Insulae 2/5, rues, phase 1.4) ... 21
B-006-05 (Insula 5/9, Phase 2) ... 22
B-006-06 (Insula 18, dépôt, FK X02820) ... 22
B-006-07 (Insula 22, Strasse, Schicht 15) ... 22
B-006-08 (Insula 23, Schicht 16) ... 22
B-006-09 (Insula 25/31, unterste Horizont) ... 23
B-006-10 (Insula 25/31, zweiunterste Horizont) ... 23
B-006-11 (Insula 31 "Nordwestecke" 1961, Hausinneres, Schicht 11) ... 23
B-006-12 (Insula 31 "Nordwestecke" 1961, Hausinneres, Schicht 8 ... 23
B-006-13 (Insula 31 "Nordwestecke" 1961, Hausinneres, Schicht 9) ... 23
B-006-14 (Insula 31 "Nordwestecke" 1961, östlich des Hauses, Schicht 10) ... 24
B-006-15 (Insula 31 "Nordwestecke" 1961, östlich des Hauses, Schicht 11) ... 24
B-006-16 (Insula 31 "Nordwestecke" 1961, östlich des Hauses, Schicht 7-8) ... 24
B-006-17 (Insula 31 "Nordwestecke" 1961, östlich des Hauses, Schicht 9) ... 24
B-006-18 (Insula 31 "Nordwestecke" 1961, Porticus, Schicht 4) ... 25
B-006-19 (Insula 31 "Nordwestecke" 1961, Porticus, Schicht 8) ... 25
B-006-20 (Insula 31 "Werkhof" 1960, Bauperiode 1b) ... 25
B-006-21 (Insula 31, dépôt, FK Y01395) ... 25
B-006-22 (Insula 36, Bauzustand A) ... 25
B-006-23 (Insula 36, Bauzustand B, jüngste phase) ... 26
B-006-24 (Insula 50, 2. Hbp) ... 26
B-006-25 (Insula 50, 1. Sbp) ... 26
B-006-26 (Insula 50, 2. Sbp) ... 26

B-006-27 (Theater, phase 1) 27
B-006-28 (Theater, phase 2) 27
B-006-29 (Theater, phase 3) 27
B-006-30 (Theater, phase 5) 27
B-006-31 (Kaiseraugst-Äussere Reben, 003/004, Bauzustand A) 27
B-006-32 (Kaiseraugst-Äussere Reben, 003/004, Bauzustand B) 28
B-006-33 (Kaiseraugst-Äussere Reben, 003/004, Bauzustand C) 28
B-006-34 (Kaiseraugst-Äussere Reben/"Hockenjos", phase 1c) 28
B-006-35 (Kaiseraugst-Äussere Reben/"Hockenjos", phase 1d) 28
B-006-36 (Kaiseraugst-Bireten/"Haberl", phase 1a) 29
B-006-37 (Kaiseraugst-Bireten/"Haberl", phase 1d) 29
B-006-38 (Kaiseraugst-Bireten/"Haberl", phase 2) 29
B-006-39 (Rheinstrasse 32, nécropole) 29
B-007 : Authumes 30
B-007-01 (Le Tertre, phase 2) 30
B-008 : Avenches 31
B-008-01 (Sur Fourches, La Tène D2a) 31
B-008-02 (Insula 9, « couche bois ») 31
B-008-03 (Insula 12, état 1) 31
B-008-04 (Insula 12, état 2) 31
B-008-05 (Insula 12/18, voirie, état 2) 32
B-008-06 (Insula 18, état 2) 32
B-008-07 (Insula 19, construction de l'état 1) 32
B-008-08 (Insula 19, construction de l'état 2) 32
B-008-09 (Insula 20, horizon 2) 32
B-008-10 (Insula 20, horizon 3) 33
B-008-11 (Quartiers nord-est, phase 2) 33
B-008-12 (Derrière la Tour, fosse 9988) 33
B-008-13 (Derrière la Tour, secteur est, état 2, construction) 33
B-008-14 (Derrière la Tour, secteur est, état 2, occupation/démolition) 34
B-008-15 (Grange des Dîmes, sanctuaire, période 1) 34
B-008-16 (Grange des Dîmes, sanctuaire, période 2) 34
B-008-17 (En Chaplix, sanctuaire nord, état augustéen) 34
B-008-18 (En Chaplix, moulin, groupe I) 35
B-008-19 (En Chaplix, moulin, groupe II) 35
B-008-20 (En Chaplix, moulin, groupe III) 35
B-008-21 (En Chaplix, moulin, groupe IV) 35

B-008-22 (En Chaplix, moulin, groupe V) ... 35
B-008-23 (En Chaplix, nécropole, st. 233) ... 36
B-008-24 (En Chaplix, nécropole, st. 241) ... 36
B-009 : Baden ... 37
B-009-01 (Du Parc/ABB, älteste Siedlungsspuren und ältere Holzbauten) ... 37
B-009-02 (Du Parc/ABB, Holzbauten) ... 37
B-009-03 (Du Parc/ABB, jüngere Holzbauten ... 37
B-009-04 (Du Parc/ABB, 1. Steinbauperiode, 1. Phase) ... 37
B-009-05 (Römerstrasse 1977, phase 0) ... 38
B-009-06 (Römerstrasse 1977, HP I.1) ... 38
B-009-07 (Römerstrasse 1977, HP I.2) ... 38
B-009-08 (Römerstrasse 1977, HP I.1/2) ... 38
B-009-09 (Römerstrasse 1977, HP I.2/3) ... 39
B-009-10 (Römerstrasse 1977, HP II) ... 39
B-010 : Bâle ... 40
B-010-01 (Gasfabrik 1989/5, La Tène D1a) ... 40
B-010-02 (Gasfabrik 1989/5, La Tène D1b) ... 40
B-010-03 (Gasfabrik, Grube 145/230) ... 40
B-010-04 (Münster, Schicht 1) ... 40
B-010-05 (Münster, Schicht 2) ... 41
B-010-06 (Münster, Schicht 3) ... 41
B-010-07 (Münster, Schicht 4) ... 41
B-010-08 (Münster, Keller) ... 41
B-010-09 (Münsterplatz 7, Phase 1) ... 42
B-010-10 (Münsterplatz 7, Phase 3) ... 42
B-010-11 (Rittergasse 4, Nordhof, phase 1) ... 42
B-010-12 (Rittergasse 4, Nordhof, phase 3) ... 42
B-010-13 (Rittergasse 4, Nordhof, phase 4) ... 43
B-010-14 (Rittergasse 5, Siedlungschicht A) ... 43
B-010-15 (Rittergasse 5, Kissenschicht C) ... 43
B-010-16 (Rittergasse 5, Kissenschicht B) ... 43
B-010-17 (Rittergasse 5, frührömische Schicht) ... 43
B-010-18 (Rittergasse 16, Horizont B) ... 44
B-010-19 (Rittergasse 29, Grube 7) ... 44
B-010-20 (Rittergasse 29A, Grube 7) ... 44
B-010-21 (Baümleingasse/Rittergasse 25, Schicht 5) ... 44
B-010-22 (Baümleingasse/Rittergasse 25, Grube 1) ... 44

B-010-23 (Murus Gallicus 1990-1993, Horizont R 2.1) ... 45
B-010-24 (Münsterhügel 1978/13 und 26, Horizont II) ... 45
B-010-25 (Münsterhügel 1978/13 und 26, Horizont II) ... 45
B-010-26 (Münsterhügel 1978/13 und 26, Horizont II.1) ... 45
B-010-27 (Münsterhügel 1978/13 und 26, Horizont II.2) ... 45
B-010-28 (Münsterhügel 1978/13 und 26, Horizont II.2/III.1) ... 46
B-010-29 (Münsterhügel 1978/13 und 26, Horizont III) ... 46
B-010-30 (Münsterhügel 1978/13 und 26, Horizont III.1) ... 46
B-010-31 (Münsterhügel 1978/13 und 26, Horizont III.1/2) ... 46
B-010-32 (Münsterhügel 1978/13 und 26, Horizont III.2 ... 46
B-010-33 (Münsterhügel 1978/13 und 26, Horizont III.3) ... 47
B-010-34 (Martinsgasse 6+8, Grube 2, Verfüllung 2) ... 47
B-010-35 (Rheinsprung 18, Grube A) ... 47
B-010-37 (Sankt Alban-Vorstadt 62, Grab 2a) ... 48
B-011 : Bavay ... 49
B-011-01 (Forum et quartier sud, période 1) ... 49
B-011-02 (La Fache des Près Aulnoys, nécropole, phase 2) ... 49
B-011-03 (Basilique, phase Ib) ... 49
B-012 : Beaurieux ... 50
B-012-01 (Les Grèves, augustéen) ... 50
B-013 : Beauvais ... 51
B-013-01 (Aulnes du Canada, Viereckschanze) ... 51
B-014 : Besançon ... 52
B-014-01 (Parking de la Mairie, phase 1 a-b) ... 52
B-014-02 (Parking de la Mairie, phase 1 c) ... 52
B-014-03 (Parking de la Mairie, phase 1) ... 52
B-014-04 (Parking de la Mairie, phase 2) ... 52
B-014-05 (Parking de la Mairie, phase 3) ... 53
B-014-06 (Parking de la Mairie, phase 3/4) ... 53
B-014-07 (Parking de la Mairie, phase 4) ... 53
B-014-08 (Parking de la Mairie, phase 4/5) ... 54
B-014-09 (Parking de la Mairie, phase 5 ... 54
B-014-10 (Parking de la Mairie, phase 5/6) ... 54
B-014-11 (Parking de la Mairie, phase 6) ... 54
B-014-12 (Palais de Justice, état augustéen) ... 54
B-014-13 (Palais de Justice, état 1) ... 55
B-014-14 (Palais de Justice, état 2) ... 55

B-014-15 (Résidence du Centre, état augustéen) ... 55
B-014-16 (Saint-Jean, Fosse 1B ... 55
B-014-17 (Saint-Jean, Coffre 1A) ... 56
B-015 : Blicquy ... 57
B-015-01 (Ville d'Anderlecht, dépôt préaugustéen) ... 57
B-016 : Bois l'Abbé ... 58
B-016-01 (Sanctuaire, phase 1a, horizon 1) ... 58
B-016-02 (Sanctuaire, phase 1a, horizon 2) ... 58
B-016-03 (Sanctuaire, phase 1b, horizon 3) ... 58
B-016-04 (Sanctuaire, phase 1b, horizon 4) ... 58
B-016-04bis (Sanctuaire, phase 1b, horizon 4 ?) ... 59
B-016-05 (Sanctuaire, phase 2) ... 59
B-017 : Borny ... 60
B-017-01 (ZAC Sébastopol, fossé 2) ... 60
B-018 : Boviolles ... 61
B-018-01 (Oppidum, horizon 1) ... 61
B-018-01bis (Oppidum, horizon 1 ?) ... 61
B-018-02 (Oppidum, horizon 2) ... 61
B-018-03 (Oppidum, horizons 1/2) ... 61
B-018-04 (Oppidum, horizon 3) ... 62
B-018-05 (Le Cul de Breuil, horizon I) ... 62
B-018-06 (Le Cul de Breuil, horizon II) ... 62
B-018-07 (Le Cul de Breuil, horizon I/II) ... 62
B-019 : Braives ... 63
B-019-01 (Les Sarrasins, phase Ia) ... 63
B-019-02 (Les Sarrasins, phase Ib-c) ... 63
B-019-03 (Les Sarrasins, phase Ic-d) ... 63
B-020 : Briedel ... 64
B-020-01 (Tumuli, phase 1) ... 64
B-020-02 (Tumuli, phase 2) ... 64
B-021 : Brumath ... 65
B-021-01 (rue J. Kablé, filiale SOGENAL, « couche d'incendie de 21 ») ... 65
B-021-02 (rue J. Kablé, filiale SOGENAL, « couche d'incendie de 70 ») ... 65
B-021-03 (Place de l'Aigle, 2001, phase IV) ... 65
B-021-04 (Place de l'Aigle, 2001, phase V) ... 65
B-022 : Champlieu ... 67
B-022-01 (Sanctuaire, état I) ... 67

B-022-02 (Sanctuaire, état II) ... 67
B-022-03 (Sanctuaire, états I/II) ... 67
B-022-04 (Sanctuaire, état III) ... 67
B-023 : Chilly ... 68
B-023-01 (Sanctuaire, phase 1) ... 68
B-023-02 (Sanctuaire, phase 2) ... 68
B-023-03 (Sanctuaire, phase 3) ... 68
B-023-04 (Sanctuaire, phase 4) ... 68
B-024 : Cocheren ... 70
B-024-01 (Mont-Hérapel, puits gaulois) ... 70
B-025 : Col de Saverne ... 71
B-025-01 (Fossé des Pandours, horizon 1) ... 71
B-025-02 (Fossé des Pandours, horizon 3) ... 71
B-025-03 (Fossé des Pandours, horizons 2/3) ... 71
B-025-04 (Fossé des Pandours, horizon 4) ... 71
B-026 : Col des Etroits ... 72
B-026-01 (Ensemble militaire) ... 72
B-027 : Colmar ... 73
B-027-01 (Base de Loisirs, étape 2/3) ... 73
B-027-02 (Base de Loisirs, étape 3) ... 73
B-028 : Cologne ... 74
B-028-01 (Alteburg 1995/96, phase 1) ... 74
B-028-02 (Alteburg 1995/96, phase 2) ... 74
B-028-03 (Alteburg 1995/96, phase 3) ... 74
B-028-04 (Alteburg 1998, phase 1) ... 74
B-028-05 (Alteburg 1998, phase 2) ... 75
B-028-06 (Alteburg 1998, phase 3) ... 75
B-028-07 (Gross St. Martin, Planierschicht) ... 75
B-028-08 (Laurenzviertel, Bauphase A2) ... 75
B-028-09 (Insulae F1/G1, Periode I) ... 75
B-028-10 (Breite Strasse, Kontext 673) ... 76
B-028-11 (Breite Strasse, Kontext 519) ... 76
B-028-12 (Breite Strasse, Kontext 1376) ... 76
B-028-13 (Wolfsstrasse/Richmodstrasse, phase 1) ... 76
B-028-14 (Wolfsstrasse/Richmodstrasse, phase 2) ... 76
B-028-15 (Neumarkt 47, Grube P1) ... 77
B-028-16 (Lungengasse 35, Ofen 1) ... 77

B-028-17 (Lungengasse 35, Arbeitsgrube 20) ... 77
B-028-18 (Jahnstrasse, phase 3) ... 77
B-029 : Condé-sur-Suippe ... 78
B-029-01 (Oppidum, étape 3) ... 78
B-030 : Dalheim ... 79
B-030-01 (Grabung 77/6, Keller) ... 79
B-031 : Damary ... 80
B-031-01 (Le Ruisseau de Fayau, étape 2) ... 80
B-032 : Dangstetten ... 81
B-032-01 (Camp) ... 81
B-033 : Didenheim ... 82
B-033-01 (2ème ZAC des Collines, LT finale) ... 82
B-034 : Dietikon ... 83
B-034-01 (Villa, Phase 1) ... 83
B-035 : Digeon ... 84
B-035-01 (Sanctuaire, phase 3) ... 84
B-036 : Dury, Camp Rolland ... 85
B-036-01 (Tombe 5060) ... 85
B-037 : Eckbolsheim ... 86
B-037-01 (Le Zénith, phase 1) ... 86
B-038 : Emmelshausen-Liesenfeld ... 87
B-038-01 (Tumulus) ... 87
B-039 : Eschenz-Werd ... 88
B-039-01 (Camp) ... 88
B-040 : Estrées-Saint-Denis ... 89
B-040-01 (Enclos I, La Tène D1) ... 89
B-040-02 (Sanctuaire, état I) ... 89
B-040-03 (Sanctuaire, état II) ... 89
B-040-03bis (Sanctuaire, état II ?) ... 89
B-040-04 (Sanctuaire, état I ou II) ... 90
B-040-05 (Sanctuaire, état III) ... 90
B-040-06 (Sanctuaire, état IV) ... 90
B-040-07 (Sanctuaire, état V ?) ... 90
B-040-08 (Enclos I, LT D2) ... 91
B-040-09 (Parcelle II, état I) ... 91
B-041 : Feulen ... 92
B-041-01 (Nécropole, La Tène D2a) ... 92

B-041-02 (Nécropole, R1) 92
B-042 : Flavier 93
B-042-01 (Temple, niveau V) 93
B-042-02 (Temple, niveau IV) 93
B-043 : Fouches 94
B-043-01 (Nécropole, GR2/R1) 94
B-043-02 (Nécropole, R1 94
B-043-02bis (Nécropole, R1 ?) 94
B-043-03 (Nécropole, R2) 94
B-043-03bis (Nécropole, R2 ?) 95
B-044 : Goeblange-Nospelt 96
B-044-01 (Tombe 14, commémorations) 96
B-045 : Gösenroth 97
B-045-01 (Tumuli, tumulus 5) 97
B-046 : Gournay-sur-Aronde 98
B-046-01 (Sanctuaire, fosse A) 98
B-046-02 (Sanctuaire, fossé à exposition) 98
B-046-03 (Sanctuaire, fondation du temple, phase V) 98
B-046-04 (Sanctuaire, fossé augustéen) 98
B-047-01 (Lager) 100
B-048 : Hoppstädten-Weiersbach 101
B-048-01 (Nécropole, Phase 5) 101
B-049 : Kröv 102
B-049-01 (Tumulus, horizon VI) 102
B-050 : La Chaussée-Tirancourt 103
B-050-01 (Porte principale, phases I-II) 103
B-050-02 (Porte intérieure) 103
B-051 : La Pierre d'Appel 104
B-051-01 (Oppidum, niveau IV) 104
B-051-03 (Oppidum, niveau II-2) 104
B-052 : Langres 106
B-052-01 (Marché Couvert, La Tène D2b) 106
B-052-02 (Marché Couvert, début Ier s.) 106
B-052-03 (Marché Couvert, milieu Ier s 106
B-052-04 (Marché Couvert, fin Ier s.) 106
B-053 : Lausanne 107
B-053-01 (Chavannes 7, couche C) 107

B-053-02 (Chavannes 7, couche 5) ... 107
B-053-03 (Chavannes 7, couche 4) ... 107
B-053-04 (Chavannes 11, AH3) ... 107
B-053-05 (Chavannes 11, AH4) ... 108
B-053-06 (Chavannes 11, AH5) ... 108
B-053-07 (Chavannes 11, AH6) ... 108
B-053-08 (Chavannes 11, AH7) ... 108
B-053-09 (Chavannes 11, BH2) ... 108
B-053-10 (Chavannes 11, BH3) ... 109
B-053-11 (Chavannes 11, BH4) ... 109
B-053-12 (Chavannes 11, BH5) ... 109
B-053-13 (Chavannes 11, BH6) ... 109
B-053-14 (Chavannes 11, CH3) ... 109
B-053-15 (Chavannes 11, CH4 ... 110
B-053-16 (Chavannes 11, CH5) ... 110
B-053-17 (Chavannes 11, CH6) ... 110
B-053-18 (Chavannes 11, CH7) ... 110
B-053-19 (Chavannes 11, DH3) ... 110
B-053-20 (Chavannes 11, DH4 ... 111
B-053-21 (Chavannes 11, DH5 ... 111
B-053-22 (Chavannes 11, DH7) ... 111
B-053-23 (Chavannes 11, H4) ... 111
B-053-24 (Chavannes 11, H5) ... 112
B-053-25 (Chavannes 29, secteur I, période II) ... 112
B-054 : Le Rondet ... 113
B-054-01 (Pont romain) ... 113
B-055 : Liberchies ... 114
B-055-01 (Les Bons Villiers, horizon III) ... 114
B-055-02 (Les Bons Villiers, horizon III/IV) ... 114
B-055-03 (Les Bons Villiers, horizon IV) ... 114
B-055-04 (Les Bons Villiers, horizon IV/V) ... 114
B-055-05 (Les Bons Villiers, horizon V) ... 115
B-056 : Liercourt-Erondelle ... 116
B-056-01 (Camp de César) ... 116
B-057 : Mandeure ... 117
B-057-01 (Champs des Fougères, phase 1a) ... 117
B-057-02 (Champs des Fougères, phase 1b) ... 117

B-057-03 (Champs des Fougères, phase 2a) ... 117
B-057-04 (Champs des Fougères, phase 2b) ... 117
B-057-05 (Champs des Fougères, phase 2) ... 118
B-057-06 (Champs des Fougères, phases 1/2) ... 118
B-057-07 (Champs des Fougères, phase 3a) ... 118
B-057-08 (Champs des Fougères, phase 3b) ... 118
B-057-09 (Champs des Fougères, phase 3 ... 118
B-057-10 (Champs sous la Grande Planche, première moitié du Ier s.) ... 119
B-058 : Martberg ... 120
B-058-01 (Temple K, K1) ... 120
B-058-03 (Temple K, K3) ... 120
B-058-04 (Temple M, M2) ... 120
B-058-05 (Bâtiment BB, BB2) ... 121
B-058-06 (Bâtiment X, X1a/b) ... 121
B-058-07 (Bâtiment X, X1b) ... 121
B-058-08 (Bâtiment X, X2) ... 121
B-058-09 (Bâtiment X, X3) ... 121
B-058-10 (Bâtiment Y, Y1) ... 122
B-058-11 (Bâtiment Y, Y2) ... 122
B-058-12 (Bâtiment Y, Y3) ... 122
B-058-13 (Bâtiment Y, Y4) ... 122
B-058-14 (Bâtiment Z, Z1) ... 122
B-058-15 (Enclos, Phase 3a) ... 123
B-058-16 (Enclos, Phase 3b) ... 123
B-058-17 (Enclos, Phase 4) ... 123
B-058-18 (Enclos, Phase 5) ... 123
B-058-19 (Enclos, Phase 6) ... 123
B-058-20 (Enclos, Phase 7) ... 124
B-059 : Matzerath ... 125
B-059-01 (Tumuli, Grab 1) ... 125
B-060 : Mayence ... 126
B-060-01 (Grabung 1957/58, phase 1) ... 126
B-060-02 (Grabung 1957/58, phase 2) ... 126
B-060-03 (Sigillata-Depot) ... 126
B-060-04 (Emerannsstrasse, FM 82-8a/85-71) ... 126
B-061 : Metz ... 127
B-061-01 (Résidence Saint-Vincent, phase I) ... 127

B-062 : Mirebeau 128
B-062-01 (Sanctuaire, phase 2) 128
B-062-01bis (Sanctuaire, phase 2 ?) 128
B-062-02 (Sanctuaire, phase 3) 128
B-062-02bis (Sanctuaire, phase 3 ?) 128
B-062-03 (Sanctuaire, phase 4) 129
B-062-04 (Sanctuaire, phase 5) 129
B-062-05 (La Fenotte, horizon 2 récent) 129
B-062-06 (La Fenotte, horizon 3 récent) 129
B-062-07 (La Fenotte, horizon 4) 129
B-063 : Missy-sur-Aisne 131
B-063-01 (Les Gardots, étape 3) 131
B-064 : Mont Saint-Odile 132
B-064-01 (Fouilles Zumstein/Schmitt, couche 2) 132
B-065 : Mont Vully 133
B-065-01 (Oppidum, phases 1-3) 133
B-065-02 (Oppidum, phase 2) 133
B-065-03 (Oppidum, incendie du rempart) 133
B-065-04 (Oppidum, phase 3) 133
B-066 : Mont-Berny 135
B-066-01 (Ville de Gaule, remblai tibérien) 135
B-067 : Namur 136
B-067-01 (place Saint-Hilaire, tombe) 136
B-068 : Neuss 137
B-068-01 (Nécropoles, période 1b) 137
B-068-02 (Nécropoles, période 2b) 137
B-068-03 (Nécropoles, période 2b/c) 137
B-069 : Nimègue 138
B-069-01 (Hunerberg, camp augustéen) 138
B-069-02 (Kops Plateau, 1971/1972, laag 3-5) 138
B-069-03 (Kops Plateau, 1971/1972, laag 6+8+9) 138
B-070 : Nospelt-Krëckelbierg 139
B-070-01 (Nécropole, tombe 1) 139
B-071 : Obergondershausen 140
B-071-01 (Tumulus) 140
B-072 : Oberwinterthur 141
B-072-01 (Kirchhügel, période B) 141

B-072-02 (Römerstrasse 186, Bauphase A) ... 141
B-072-03 (Römerstrasse 186, Bauphase B) ... 141
B-072-04 (Römerstrasse 186, Bauphase C1) ... 141
B-072-05 (Römerstrasse 209, phase 1) ... 142
B-072-06 (Römerstrasse 209, phase 2a) ... 142
B-072-07 (Römerstrasse 209, phase 2b) ... 142
B-072-08 (Römerstrasse 209, phase 3) ... 142
B-072-09 (Römerstrasse 209, phase ... 142
B-072-10 (Römerstrasse 209, phase 4) ... 143
B-072-11 (Römerstrasse 213/215, phase 1) ... 143
B-072-12 (Römerstrasse 213/215, phase 3) ... 143
B-072-13 (Römerstrasse 221, phase 3) ... 143
B-072-14 (Römerstrasse 227/229, SH III) ... 144
B-072-15 (Westquartier, SH I.1-2) ... 144
B-072-16 (Westquartier, SH I.3-5) ... 144
B-072-17 (Westquartier, SH II) ... 144
B-072-18 (Westquartier, SH III) ... 145
B-073 : Oedenburg ... 146
B-073-01 (Camp B) ... 146
B-073-02 (Camp A) ... 146
B-073-03 (Zone des sanctuaires, phase 1) ... 146
B-073-04 (Chantier 04, phase 1a-c) ... 146
B-073-05 (Chantier 04, phase 1b-c) ... 147
B-073-06 (Chantier 04, phase 1c) ... 147
B-073-07 (Chantier 04, phase 1) ... 147
B-073-08 (Chantier 05/1, phase 1) ... 147
B-073-09 (Chantier 05/1, phase 2) ... 147
B-073-10 (Chantier 09/10, phase 1a-b) ... 148
B-073-11 (Chantier 09/10, phase 1c-d) ... 148
B-073-12 (Chantier 21, état 1a-b) ... 148
B-074 : Petinesca ... 149
B-074-01 (Häusern, A.a-b) ... 149
B-074-02 (Häusern, A.c) ... 149
B-074-03 (Häusern, A.d) ... 149
B-074-04 (Häusern, A.d-e) ... 149
B-074-05 (Häusern, A.e) ... 150
B-074-06 (Häusern, B.a) ... 150

B-074-07 (Häusern, B.a-b) ... 150
B-074-08 (Schutthalde, A1) ... 150
B-074-09 (Schutthalde, A2) ... 150
B-074-10 (Gräberfeld Römermatte, Grab 125) ... 151
B-074-11 (Gräberfeld Römermatte, Grab 139) ... 151
B-075 : Petrisberg ... 152
B-075-01 (Camp) ... 152
B-076 : Pommiers ... 153
B-076-01 (Oppidum, étape 5) ... 153
B-076-02 (Oppidum, étape 6) ... 153
B-077 : Reims ... 154
B-077-01 (12, rue Duquénelle, phase 1) ... 154
B-077-02 (17-19, rue Mont d'Arène et 6-8, rue Maucroix, état 1) ... 154
B-077-03 (17-19, rue Mont d'Arène et 6-8, rue Maucroix, état 2) ... 154
B-077-04 (9-11, boulevard du Général Leclerc, phase 1a) ... 154
B-077-05 (9-11, boulevard du Général Leclerc, phase 3) ... 155
B-077-06 (30-34, rue de l'Ecu, cellier nord) ... 155
B-077-07 (17, boulevard de la Paix, état 2) ... 155
B-077-08 (17, boulevard de la Paix, état 3) ... 155
B-077-09 (17, boulevard de la Paix, état 4) ... 155
B-077-10 (19, rue Desteuque, période 1, état 1) ... 156
B-077-11 (19, rue Desteuque, période 1, état 2) ... 156
B-077-12 (19, rue Desteuque, période 2, état 1) ... 156
B-077-13 (5, rue des Marmouzets, phase 1) ... 156
B-077-14 (12-14, rue Carnot, état 1) ... 157
B-077-15 (12-14, rue Carnot, état 1-2) ... 157
B-077-16 (12-14, rue Carnot, état 2) ... 157
B-077-17 (12-14, rue Carnot, augustéen) ... 157
B-077-18 (Médiathèque, période 1.1) ... 157
B-077-19 (Médiathèque, période 1.2A) ... 158
B-077-20 (Médiathèque, période 1.2B) ... 158
B-077-22 (Médiathèque, période 2.2A) ... 158
B-077-23 (Médiathèque, période 2.2B) ... 158
B-077-24 (56-58, rue Chanzy, horizon 1) ... 159
B-077-25 (56-58, rue Chanzy, horizon 2) ... 159
B-077-26 (Ilot Capucins-Hincmar-Clovis, horizon II) ... 159
B-077-27 (35 bis, rue Clovis, état 2) ... 159

B-077-28 (Rue des Capucins/rue Boulard, milieu Ier s.) ... 159
B-077-29 (14, rue de Venise, habitat, phase 4.1) ... 160
B-077-30 (14, rue de Venise, voirie, phase 4) ... 160
B-077-31 (14, rue de Venise, voirie, phase 5) ... 160
B-077-32 (Rue de l'Equerre, phase 1) ... 160
B-077-33 (Rue de l'Equerre, première moitié du I°s.) ... 161
B-077-34 (Rue de l'Equerre, seconde moitié du I°s.) ... 161
B-077-35 (14-22, rue Gambetta, GR, phase 1) ... 161
B-078 : Rheingönheim ... 162
B-078-01 (Camp) ... 162
B-079 : Ribemont-sur-Ancre ... 163
B-079-01 (Sanctuaire, période A) ... 163
B-079-02 (Sanctuaire, période B) ... 163
B-079-03 (Sanctuaire, période C) ... 163
B-079-04 (Sanctuaire, période D) ... 163
B-079-05 (Sanctuaire, période E) ... 164
B-080 : Saint-Apollinaire ... 165
B-080-01 (Pré Thomas, établissement rural) ... 165
B-081 : Saint-Aubin-sur-Aire ... 166
B-081-01 (Les Varennes, habitat gaulois) ... 166
B-082 : Saint-Maurice-aux-Forges ... 167
B-082-01 (La Haye du Château, couche 7) ... 167
B-083 : Sampont ... 168
B-083-01 (Nécropole, GR1-GR2) ... 168
B-083-02 (Nécropole, GR2) ... 168
B-083-03 (Nécropole, R2) ... 168
B-084 : Sausheim ... 169
B-084-01 (Rixheimerfeld, phase 2b) ... 169
B-085 : Saxon-Sion ... 170
B-085-01 (Oppidum) ... 170
B-086 : Senlis ... 171
B-086-01 (4 impasse du Courtillet, puits ronds) ... 171
B-087 : Sermuz ... 172
B-087-01 (Oppidum) ... 172
B-088 : Sierentz ... 173
B-088-01 (Enclos 1978) ... 173
B-089 : Soissons ... 174

B-089-01 (Château d'Albâtre, horizon II) ... 174
B-090 : Solothurn ... 175
B-090-01 (Kino Elite, phase 3) ... 175
B-090-02 (Oberer Winkel 1, phase 2) ... 175
B-091 : Speyer ... 176
B-091-01 (Alter Markt, Grube von 1977) ... 176
B-092 : Strasbourg ... 177
B-092-01 (Homme-de-Fer, horizon 4C1) ... 177
B-092-02 (Homme-de-Fer, horizon 4C2) ... 177
B-092-03 (Homme-de-Fer, horizon 4C3) ... 177
B-092-04 (Homme-de-Fer, horizon 4D1) ... 177
B-092-05 (Homme-de-Fer, horizon 4D2) ... 178
B-092-06 (Homme-de-Fer, horizon 6C3) ... 178
B-092-07 (Homme-de-Fer, horizon 6D1-2) ... 178
B-092-08 (Homme-de-Fer, horizon 8C) ... 178
B-092-09 (Homme-de-Fer, horizon 8D ... 178
B-092-10 (Homme-de-Fer, horizon 8E) ... 179
B-092-11 (Rue Hannong, phase A) ... 179
B-093 : Tirlemont ... 180
B-093-01 (Vicus, enclos tibéro-claudien) ... 180
B-094 : Titelberg ... 181
B-094-01 (Centre de l'oppidum, LTD2a) ... 181
B-094-02 (Centre de l'oppidum, LTD2b) ... 181
B-094-03 (Centre de l'oppidum, fin LTD2b) ... 181
B-094-04 (Centre de l'oppidum, LTD2) ... 181
B-094-05 (Centre de l'oppidum, GR1) ... 182
B-094-06 (Centre de l'oppidum, GR2) ... 182
B-094-07 (Centre de l'oppidum, GR) ... 182
B-094-08 (Centre de l'oppidum, Hauptstrassengraben, Schicht a) ... 182
B-094-09 (Centre de l'oppidum, Hauptstrassengraben, Schicht c) ... 183
B-094-10 (Camp romain) ... 183
B-094-11 (Nécropole de Lamadelaine, LTD2a) ... 183
B-094-12 (Nécropole de Lamadelaine, LTD2 ... 183
B-094-13 (Nécropole de Lamadelaine, GR1) ... 183
B-094-14 (Nécropole orientale, transition LTD1a/LTD2a) ... 184
B-094-15 (Nécropole orientale, LTD2b) ... 184
B-094-16 (Nécropole orientale, GR1) ... 184

B-094-17 (Nécropole orientale, transition GR1/GR2) ... 184
B-094-18 (Nécropole orientale, GR2) ... 184
B-094-19 (Nécropole orientale, GR2/R1) ... 185
B-094-20 (Nécropole orientale, R1) ... 185
B-094-21 (Nécropole orientale, R2) ... 185
B-094-22 (Nécropole orientale, R1/R2) ... 185
B-095 : Tomblaine ... 186
B-095-01 (Le Pré Chenu, La Tène D1) ... 186
B-096 : Tongres ... 187
B-096-01 (Kielenstraat, periode I A) ... 187
B-096-02 (Veemarkt, Periode 2) ... 187
B-097 : Trèves ... 188
B-097-01 (Stadt, horizon 1) ... 188
B-097-02 (Altbachtal, secteur V, couche 2) ... 188
B-097-03 (Altbachtal, secteur V, couche 3) ... 188
B-098 : Vandières ... 189
B-098-01 (Les Grandes Corvées, établissement rural) ... 189
B-099 : Vendeuil-Caply ... 190
B-099-01 (Les Châtelets, fosses) ... 190
B-099-02 (Les Châtelets, fosse centrale) ... 190
B-099-03 (Les Châtelets, construction du fanum) ... 190
B-100 : Verdun-sur-le-Doubs ... 191
B-100-01 (Le Petit-Chauvort, phase 1) ... 191
B-100-02 (Le Petit-Chauvort, phase 2) ... 191
B-101 : Villeneuve-Saint-Germain ... 192
B-101-01 (Oppidum, étape 3) ... 192
B-101-02 (Oppidum, étape 4) ... 192
B-101-02bis (Oppidum, étape 4 ?) ... 192
B-101-03 (Oppidum, étape 5) ... 192
B-101-03bis (Oppidum, étape 5 ?) ... 193
B-102 : Vindonissa ... 194
B-102-01 (Römerblick, SPT Befestigung) ... 194
B-102-02 (Breite 1952-1953, Schlammgrube) ... 194
B-102-03 (Breite 1996-1998, 2. HBP) ... 194
B-102-04 (Breite 1996-1998, 3. HBP) ... 194
B-102-05 (Breite 1996-1998, 5. HBP) ... 195
B-102-06 (Breite 1996-1998, 6. HBP) ... 195

B-102-07 (Breite 1996-1998, 2. ZP) ... 195
B-102-08 (Breite 1996-1998, 7. HBP) ... 195
B-102-09 (Feuerwehrmagazin, Bauphase 1b ... 195
B-102-10 (Feuerwehrmagazin, Bauphase 2) ... 196
B-102-11 (Feuerwehrmagazin, Bauphase 3) ... 196
B-102-12 (Feuerwehrmagazin, Bauphase 4 ... 196
B-102-13 (Feuerwehrmagazin, Bauphase 5) ... 196
B-102-14 (Zentralgebaüde 2004, BP 1) ... 196
B-102-15 (Zentralgebaüde 2004, BP 2) ... 197
B-102-16 (Zentralgebaüde 2004, BP 3, nördlicher Bereich) ... 197
B-102-17 (Zentralgebaüde 2004, BP 3, südlicher Bereich) ... 197
B-102-18 (Zentralgebaüde 2004, BP 4, nördlicher Bereich) ... 197
B-102-19 (Zentralgebaüde 2004, BP 4, südlicher Bereich, Baugrund) ... 197
B-102-20 (Praetorium, augusteische Zeit) ... 198
B-102-21 (Praetorium, Zeit der 13. Legion) ... 198
B-102-22 (Königsfelden 1962/63, Zeit der XIII. Legion) ... 198
B-102-23 (Frauenkloster, Königsfelden, Periode K) ... 198
B-102-24 (Dorfschulhaus, 1. HBP) ... 199
B-102-25 (Dorfschulhaus, 2. HBP) ... 199
B-102-26 (Dorfschulhaus, 3. HBP) ... 199
B-102-27 (Dorfschulhaus, 4. HBP) ... 199
B-102-28 (Dorfschulhaus, 1. ZP) ... 199
B-102-29 (Dorfschulhaus, 6. HBP) ... 200
B-102-30 (Südfriedhof, Zeitstufe A) ... 200
B-102-31 (Südfriedhof, Zeitstufe B) ... 200
B-102-32 (Südfriedhof, Zeitstufe B-C) ... 200
B-102-33 (Unterwindisch, 1. Periode) ... 200
B-103 : Viville ... 202
B-103-01 (Fosse-dépotoir) ... 202
B-104 : Xanten ... 203
B-104-01 (Vetera I, Lager B) ... 203
B-104-02 (Vetera I, Lager A-C) ... 203
B-104-03 (Vetera I, Lager K) ... 203
B-104-04 (Vetera I, claudische Lager) ... 203
B-104-05 (Vetera I, neronische Lager) ... 204
B-104-06 (CUT, Insula 38, Vorcolonialzeit) ... 204
B-104-08 (Nécropole de Birten, Gruppe 1) ... 204

B-104-09 (Nécropole de Birten, Gruppe 2) 204
B-104-11 (CUT, Insula 37, I.1.B.2) 205
B-104-12 (CUT, Insula 37, I.1.B.3) 205
B-104-13 (CUT, Insula 37, I.1.C) 205
B-104-14 (CUT, Insula 37, I.1.D) 205
B-104-15 (CUT, Insula 37, I.2.A) 206
B-104-16 (CUT, Insula 37, I.2.B) 206
B-104-17 (CUT, Insula 37, I.3.B) 206
B-104-18 (CUT, Insula 37, I.3.C) 206
B-104-19 (CUT, Insula 37, I.4.C) 206
B-104-20 (CUT, Insula 37, II.A.2) 207
B-105 : Yverdon 208
B-105-01 (Rue des Philosophes, horizon B) 208
B-105-02 (Rue des Philosophes, horizon D) 208
B-105-03 (Parc Piguet, horizon E, état E2) 208
B-105-04 (Rue des Philosophes, horizon F1) 208
B-106 : Zürich 209
B-106-01 (Rennweg 5, SP 2) 209
B-106-02 (Oetenbachgasse 5-9, SP 2) 209
B-106-03 (Oetenbachgasse 5-9, SP 2b) 209
B-106-04 (Fortunagasse 28/Rennweg 38, SP 4) 209
B-106-05 (Fortunagasse 28/Rennweg 38, SP 6) 210
B-107 : Zurzach 211
B-107-01 (Kastelle, phase 1) 211
B-107-02 (Kastelle, phase 2) 211
B-107-03 (Kastelle, phase 3) 211
B-107-04 (Vicus, phase 1) 211
B-107-05 (Vicus, phase 2) 212
B-108 : Bazoches-sur-Vesles 213
B-108-01 (« Les Chantâmes », La Tène D1) 213
B-109 : Neftenbach 214
B-109-01 (Villa, horizon H 1) 214
B-109-02 (Villa, horizon H 2) 214
2.3 La Gaule Lyonnaise (L-) 215
L-001 : Alésia 215
L-001-01 (Siège, camp A) 215
L-001-02 (Siège, camp B) 215

L-001-03 (Siège, camp C) 215
L-001-04 (Siège, Grésigny, camp D) 215
L-001-05 (Siège, castellum 11) 216
L-001-06 (Siège, castellum 15) 216
L-001-07 (Siège, bords de l'Ornain, circonvallation) 216
L-001-08 (Siège, Bussy, circonvallation) 216
L-001-09 (Siège, plaine des Laumes) 216
L-001-10 (Siège, pentes du Mont Réa) 217
L-001-11 (Siège, sans provenance précise) 217
L-001-12 (Centre public, occupation 1a) 217
L-001-13 (Centre public, occupation 1/1b) 217
L-001-14 (Centre public, occupation 2a) 218
L-001-15 (Centre public, occupation 2b) 218
L-001-16 (Centre public, occupation 2c) 218
L-001-17 (Centre public, occupation 3) 218
L-001-18 (En Curiot, secteur 1, phase 2) 218
L-001-19 (En Curiot, secteur 1, phase 3) 219
L-001-20 (Théâtre, phase 1) 219
L-001-21 (Théâtre, phase 2) 219
L-001-22 (Théâtre, phase 3) 219
L-001-23 (Monument d'Ucuetis, phase 1) 220
L-001-24 (Monument d'Ucuetis, phase 2) 220
L-001-25 (Monument d'Ucuetis, phase 3) 220
L-001-26 (Monument d'Ucuetis, phase 4) 220
L-001-27 (Quartier au sud-est du Forum, horizon Ia, insula E) 220
L-001-28 (Quartier au sud-est du Forum, horizon Ia, insula F est) 221
L-001-29 (Quartier au sud-est du Forum, horizon Ia, insula F ouest) 221
L-001-30 (Quartier au sud-est du Forum, horizon Ia, insula H) 221
L-001-31 (Quartier au sud-est du Forum, horizon Ib, insula F est) 221
L-001-32 (Quartier au sud-est du Forum, horizon Ib, insula F ouest) 221
L-001-33 (Quartier au sud-est du Forum, horizon Ib, insula H) 222
L-002 : Autun 223
L-002-01 (Hôpital civil, phase 1) 223
L-002-02 (Lycée militaire, phase 0) 223
L-002-03 (Lycée militaire, état 1) 223
L-002-04 (Pont-l'Evêque, phase 1) 223
L-002-05 (Pavillon Saint-Louis, état 2) 224

L-002-07 (Faubourg d'Arroux, phase B) 224
L-002-08 (Faubourg d'Arroux, phase C) 224
L-003 : Avallon 226
L-003-01 (Grande-Rue, n°60, La Tène D2b) 226
L-004 : Avrolles 227
L-004-01 (Mont Avrelot) 227
L-005 : Bassou 228
L-005-01 (Le Chemin du faubourg Bas, bâtiment A, phase 1A) 228
L-005-02 (Le Chemin du faubourg Bas, voie inférieure) 228
L-006 : Bennecourt 229
L-006-01 (Sanctuaire, phase I a-d) 229
L-006-02 (Sanctuaire, phase I e) 229
L-006-03 (Sanctuaire, phase II) 229
L-006-04 (Sanctuaire, phase III a) 229
L-006-05 (Sanctuaire, phase III b) 230
L-007 : Bibracte 231
L-007-01 (Croix du Rebout, enclos 49) 231
L-007-02 (Porte du Rebout, phase 4 sud) 231
L-007-03 (Porte du Rebout, phase 5 sud) 231
L-007-04 (Porte du Rebout, phase 6 sud) 231
L-007-05 (Porte du Rebout, phase 9a sud) 232
L-007-06 (Porte du Rebout, phase 10 sud) 232
L-007-07 (Porte du Rebout, phase 4 nord) 232
L-007-08 (Porte du Rebout, phase 5 nord) 232
L-007-09 (Porte du Rebout, phase 6 nord) 232
L-007-10 (Porte du Rebout, phase 7 nord) 233
L-007-11 (Porte du Rebout, phase 8 nord) 233
L-007-12 (Theurot de la Wivre, période 2) 233
L-007-13 (Theurot de la Wivre, période 3) 233
L-007-14 (Theurot de la Wivre, période 4) 234
L-007-15 (Theurot de la Wivre, période 5) 234
L-007-16 (PC 1, horizon 1) 234
L-007-17 (PC 1, horizon 2) 234
L-007-18 (PC 1, horizon 3) 234
L-007-19 (PC 1, horizon 4) 235
L-007-19bis (PC 1, horizon 4 ?) 235
L-007-20 (PC 1, horizon 5) 235

L-007-20bis (PC 1, horizon 5 ?) 235
L-007-21 (PC 1, cave [6940]) 235
L-007-22 (PC 4, horizon 2) 236
L-007-23 (PC 4, horizon 3) 236
L-007-24 (PC 4, horizon 4) 236
L-007-25 (PC 4, horizon 5 236
L-007-26 (PC 14, phase I) 237
L-007-27 (PC 14, phase II) 237
L-007-28 (PC 14, phase III) 237
L-007-29 (PCo 1, secteur A, Bauhorizont 1) 237
L-007-30 (PCo 1, secteur B, Bauhorizont 1) 237
L-007-31 (PCo 1, secteur C, Bauhorizont 1) 238
L-007-32 (PCo 1, secteur A, Bauhorizont 3) 238
L-007-33 (PCo 1, secteur B, Bauhorizont 2) 238
L-007-35 (PCo 1, secteur C, Bauhorizont 2) 238
L-007-36 (PCo 1, secteur C, Bauhorizont 3) 239
L-007-37 (PCo 1, Raum T, Phase 1) 239
L-007-38 (PCo 1, Raum T, Phase 2) 239
L-007-39 (PCo 1, Raum T, Phase 3) 239
L-007-40 (PCo 1, Raum T, Phase 4) 239
L-007-41 (PCo 11000, Räumen Z bis 30, Periode I) 240
L-007-42 (PCo 11000, Räumen Z bis 30, Periode II) 240
L-007-43 (PCo 11000, Räumen Z bis 30, Periode III) 240
L-007-44 (PCo Bologne, phase II) 240
L-007-45 (PCo Bruxelles, cave [2400]) 241
L-007-46 (PCo Bruxelles, fosse à combustion) 241
L-007-47 (PCo Bruxelles, "couche rubéfiée" [2412]) 241
L-007-48 (PCo Budapest, fosse [1660]) 241
L-007-49 (PCo Budapest, construction du bâtiment à colonnade) 241
L-007-51 (PCo, bassin, comblement supérieur) 242
L-007-52 (PCo, bâtiment 1 "aux vases peints", occupation/démolition) 242
L-007-53 (Theurot de la Roche, période 1) 242
L-007-54 (Theurot de la Roche, période 2) 242
L-007-55 (Theurot de la Roche, période 3) 243
L-007-56 (Fontaine Saint-Pierre, état 1 ou 2) 243
L-007-57 (Fontaine Saint-Pierre, état 2) 243
L-007-58 (Fontaine Saint-Pierre, état 3) 243

L-008 : Bobigny 244
L-008-01 (Hôpital Avicenne, phase I) 244
L-008-02 (Hôpital Avicenne, phase II) 244
L-009 : Bourbon-Lancy 245
L-009-01 (Le Breuil, secteur 2, état 1) 245
L-010 : Braux 246
L-010-01 (La Croisée, phase I) 246
L-010-02 (La Croisée, phase II) 246
L-010-03 (La Croisée, phase III) 246
L-010-04 (La Croisée, phase IV) 246
L-011 : Charny 247
L-011-01 (Les Champs de Choisy, enclos précoces) 247
L-012 Caudebec-en-Caux 248
L-012-1 (Camp retranché de Calidu) 248
L-013 : Compans 249
L-013-01 (Le Poteau du Mesnil, fosse 4041) 249
L-013-02 (Le Poteau du Mesnil, fosse 8082) 249
L-013-03 (Le Poteau du Mesnil, fosse 5074) 249
L-014 : Créteil 250
L-014-01 (Le Fief, phase gauloise) 250
L-015 : Decize 251
L-015-01 (Groupe scolaire M. Monnot, phase 1) 251
L-015-02 (Groupe scolaire M. Monnot, phase 2) 251
L-015-03 (Rue des Fossés, phase 1) 251
L-016 : Epiais-Rhus 252
L-016-01 (Habitat, La Tène D1b) 252
L-016-02 (Habitat, La TèneD2a) 252
L-016-03 (Habitat, La Tène D2b tardif) 252
L-016-04 (Habitat, La Tène D2b/Aug.) 252
L-016-05 (Habitat, tibérien) 253
L-016-06 (Habitat, augustéen précoce) 253
L-016-07 (Habitat, La Tène C1/Aug.) 253
L-016-08 (Nécropole, étape 3) 253
L-016-09 (Nécropole, étape 4) 254
L-017 : Fesques 255
L-017-01 (Sanctuaire, état IV) 255
L-017-02 (Sanctuaire, scellement à l'état IV) 255

L-017-03 (Sanctuaire, état V) 255
L-018 : Feurs 256
L-018-01 (Habitat gaulois, phase 1) 256
L-018-02 (Habitat gaulois, phase 2) 256
L-018-03 (Habitat gaulois, phase 3) 256
L-018-04 (3-5 rue d'Assier, état 2) 256
L-018-05 (45-47 rue de Verdun, état 1) 257
L-018-06 (La Garenne, phase 1) 257
L-019 : Goiffieux 258
L-019-01 (Villa, état 1) 258
L-019-02 (Villa, état 2) 258
L-019-03 (Villa, état 3a) 258
L-019-04 (Villa, état 3) 258
L-020-01 (ZAC des Tulipes sud, phase 3a) 260
L-021 : Gournay-sur-Marne 261
L-021-01 (Avenue Roger Ballu, phase 1c) 261
L-021-02 (Avenue Roger Ballu, phase 2c) 261
L-022 : Imphy 262
L-022-01 (Sanctuaire, phase 3) 262
L-022-01bis (Sanctuaire, phase 3 ?) 262
L-022-02 (Sanctuaire, phase 4) 262
L-022-03 (Sanctuaire, phase 3-4) 262
L-022-04 (Sanctuaire, esplanade) 263
L-023 : Les Bolards 264
L-023-01 (Sanctuaire, période I, état 1) 264
L-023-02 (Sanctuaire, période I, état 2) 264
L-023-03 (Sanctuaire, période II, construction) 264
L-023-04 (Sanctuaire, période II, occupation) 264
L-023-05 (Sanctuaire, période II, destruction) 265
L-023-06 (Périphérie du fanum, période II) 265
L-023-07 (Habitat A, période II) 265
L-023-08 (Habitat B, période II, phase 2) 265
L-023-09 (Habitat B, période II, phase 3) 265
L-023-10 (Habitat C, période II) 266
L-023-11 (Bâtiment E, période II) 266
L-023-12 (Passage A-B, période II) 266
L-023-13 (Passage B-C, période II) 266

L-023-14 (Voie 37, période II) 266
L-024 : Lyon 268
L-024-01 (Îlot Cordier, fossé) 268
L-024-02 (Verbe-Incarné, La Tène D) 268
L-024-03 (Verbe-Incarné, état 1, occupation) 268
L-024-04 (Verbe-Incarné, état 1, abandon) 269
L-024-05 (Verbe-Incarné, état 2, construction) 269
L-024-05 (Verbe-Incarné, état 2, occupation a) 269
L-024-07 (Verbe-Incarné, état 2, occupation b) 269
L-024-08 (Verbe-Incarné, état 2, abandon) 269
L-024-09 (Cybèle, horizon 1A) 270
L-024-10 (Cybèle, horizon 2) 270
L-024-11 (Cybèle, horizon 3) 270
L-024-13 (Montée de Loyasse, dépôt L3) 271
L-024-14 (Rue Pierre Audry, phase 1) 271
L-024-15 (Rue Pierre Audry, phase 2) 271
L-024-16 (Musée Gadagne, état I) 271
L-024-17 (Musée Gadagne, état II) 272
L-024-18 (Îlot 24, construction) 272
L-024-19 (Place de la République, augustéen) 272
L-024-20 (Le Grand Bazar, phase 1) 272
L-024-21 (Cour des Subsistances, dépotoir) 272
L-024-22 (Quai Arloing, état 1) 273
L-024-23 (Maison aux Xenia, période 2, phase 1) 273
L-024-24 (Maison aux Xenia, période 2, phase 2) 273
L-024-25 (Le Sextant, état 1) 273
L-024-26 (Le Sextant, état 2) 274
L-024-27 (Rue du Souvenir, La Tène D1) 274
L-025 : Melun 275
L-025-01 (Cité judiciaire, Fosse 256) 275
L-026 : Nanterre 276
L-026-01 (Les Guignons, étape 10) 276
L-027 : Nitry 277
L-027-01 (Sanctuaire, phase 2) 277
L-027-02 (Sanctuaire, phase 3) 277
L-027-03 (Sanctuaire, phase 4) 277
L-027-04 (Sanctuaire, phases 2 à 4) 277

L-027-05 (Sanctuaire, phase 5) ... 278
L-028 : Paris ... 279
L-028-01 (Place de la Sorbonne, horizon I-3) ... 279
L-028-02 (Place de la Sorbonne, horizon II-1) ... 279
L-028-03 (Place de la Sorbonne, horizon II-2) ... 279
L-028-04 (15 rue Cujas, état augustéen) ... 279
L-028-05 (Collège de France, phase 1) ... 280
L-028-06 (Collège de France, phase 2) ... 280
L-028-07 (Collège de France, phase 2a) ... 280
L-028-09 (Collège de France, phase 3) ... 280
L-028-10 (16 rue de l'Ecole Polytechnique, état I) ... 280
L-028-11 (16 rue de l'Ecole Polytechnique, état II) ... 281
L-028-12 (14 rue Pierre et Marie Curie, état 3) ... 281
L-028-13 (14 rue Pierre et Marie Curie, état 4A) ... 281
L-028-14 (14 rue Pierre et Marie Curie, état 4B) ... 281
L-028-15 (14 rue Pierre et Marie Curie, état 5) ... 281
L-028-16 (Ecole des Mines, augustéen) ... 282
L-028-19 (Théâtre national de l'Odéon, phase 2) ... 282
L-028-20 (Louvre, jardins du Carrousel, enclos augustéen) ... 283
L-029 : Roanne ... 284
L-029-01 (Agglomération, horizon 1) ... 284
L-029-02 (Agglomération, horizon 2) ... 284
L-029-03 (Agglomération, horizon 1-2) ... 284
L-029-04 (Agglomération, horizon 3) ... 284
L-029-05 (Agglomération, horizon 2-3) ... 285
L-029-06 (Agglomération, horizon 4) ... 285
L-029-07 (Agglomération, horizon 3-4) ... 285
L-029-08 (Agglomération, horizon 5) ... 285
L-029-09 (Agglomération, horizon 4-5) ... 285
L-029-10 (Agglomération, horizon 6) ... 286
L-029-11 (Agglomération, horizon 5-6) ... 286
L-029-12 (Agglomération, horizon 7) ... 286
L-029-13 (Agglomération, horizon 6-7) ... 286
L-029-14 (Agglomération, horizon 8) ... 286
L-030 : Roissy-en-France ... 288
L-030-01 (Le Moulin, phase 1) ... 288
L-031 : Saint-Denis-lès-Sens ... 289

L-031-01 (Champ Notre-Dame, phase 1) 289
L-032 : Sandouville 290
L-032-01 (Oppidum, St. 1185) 290
L-032-02 (Oppidum, bâtiment 2) 290
L-033 : Tigery 291
L-033-01 (ZAC des fossés neufs, villa, phase IIa) 291
L-034 : Tournus 292
L-034-01 (Sept-Fontaines, La Tène D2) 292
L-034-02 (Clos-Roy, La Tène D2b) 292
L-035 : Troyes 293
L-035-01 (place de la Libération, phase 2) 293
L-035-03 (place de la Libération, phase 4) 293
2.4 La Germania magna (G-) 294
G-001 : Albaniana 294
G-001-01 (Castellum) 294
G-002 : Anreppen 295
G-003 : Bad Nauheim 296
G-003-01 (Camp) 296
G-004 : Bentumersiel 297
G-004-01 (Camp) 297
G-005 : Breisach am Rhein 298
G-005-01 (Hochstetten, Horizont SLT) 298
G-005-02 (Münsterberg, Horizont SLT) 298
G-006 : Francfort 299
G-006-01 (Höchst, agglomération militaire) 299
G-007 : Friedberg 300
G-007-01 (Camp) 300
G-008 : Haltern 301
G-008-01 (Camps) 301
G-008-02 (Dépôt I) 301
G-008-03 (Dépôt II) 301
G-008-04 (Dépôt III) 301
G-009 : Hedemünden 302
G-009-01 (Camp) 302
G-010 : Hofheim 303
G-010-01 (Erdlager) 303
G-011 : Holsterhausen 304

G-011-01 (Camp) ... 304
G-011-02 (Dépôt) ... 304
G-012 : Kalkriese ... 305
G-012-01 (Trouvailles isolées) ... 305
G-012-02 (Fundstelle 31, Schatzfund) ... 305
G-012-03 (Fundstelle 50 (Fnr. 17072/17073)) ... 305
G-012-04 (Fundstelle 50 (Fnr. 18124)) ... 305
G-012-05 (Fundstelle 83, Bourse (?)) ... 305
G-012-06 (Fundstelle 83, Denarhort) ... 306
G-012-07 (Fundstelle 100, Hortfund) ... 306
G-012-08 (Fundstelle 139, Konzentration B) ... 306
G-012-09 (Fundstelle 139, Konzentration C) ... 306
G-012-10 (Fundstelle 139, Konzentration D) ... 307
G-012-11 (Fundstelle 139, Konzentration E) ... 307
G-012-12 (Fundstelle 139, Konzentration F) ... 307
G-012-13 (Fundstelle 139, Konzentration G) ... 307
G-012-14 (Fundstelle 139, Konzentration H) ... 307
G-012-15 (Fundstelle 139, Konzentration I) ... 308
G-012-16 (Fundstelle 139, Schatzfund) ... 308
G-012-17 (Fundstelle Schwagstorf 104, Hortfund) ... 308
G-013 : Marktbreit ... 309
G-013-01 (Camp légionnaire) ... 309
G-014 : Oberaden ... 310
G-014-01 (Camp) ... 310
G-014-02 (Camp, dépôt) ... 310
G-015 : Porta Westfalica ... 311
G-015-01 (Camp romain) ... 311
G-016 : Rödgen ... 312
G-016-01 (Camp) ... 312
G-016-02 (Extérieur du camp) ... 312
G-017 : Sparrenberger Egge ... 313
G-017-01 (Wachpost) ... 313
G-018 : Trebur-Geinsheim ... 314
G-018-01 (Camp) ... 314
G-019 : Valkenburg ... 315
G-019-01 (castellum, période 1) ... 315
G-019-02 (castellum, période 1a) ... 315

G-019-03 (castellum, période 2/3) ... 315
G-020 : Velsen 1 ... 316
G-020-01 (Camp) ... 316
G-021 : Waldgirmes ... 317
G-021-01 (Ville) ... 317
G-022 : Wallerstädten ... 318
G-022-01 (Camp) ... 318
G-023 : Zwammerdam ... 319
G-023-01 (Castellum, période I) ... 319
2.5 La Rhétie (R-) ... 320
R-001 : Crap Ses ... 320
R-001-01 (Alpenfeldzug) ... 320
R-002 : Septimerpass ... 321
R-002-01 (Alpenfeldzug) ... 321
2.6 Listes des ensembles stratifiés ... 322
2.6.1 Les ensembles de La Tène D1 ... 322
2.6.2 Les ensembles de La Tène D2 ... 322
2.6.3 Les ensembles de l'époque augustéenne ... 323
2.6.4 Les ensembles de l'époque tibérienne ... 324
2.6.5 Les ensembles de l'époque claudienne ... 324
2.6.6 Les ensembles peu fiables ... 325
2.6.7 Les ensembles très fiables ... 325

3. Catalogue des dépôts ... 327
3.1 Organisation du catalogue ... 327
3.2 Les dépôts ... 329
ABL : Ambleny ... 329
AEA : Aubigny-en-Artois (bois de Berlette) ... 329
ALB : Albaniana (castellum, dépôt 1) ... 329
AMB : Amby ... 329
AMI-01 : Amiens (paroisse Saint-Jacques) ... 330
AMI-02 : Amiens ... 330
ART : Arinthod (chemin forestier) ... 330
AUG-01 : Augst (insula 17) ... 330
AUG-02 : Augst (insula 31, FK Y01395) [= contexte B-006-21] ... 330
AUG-03 : Augst (insula ... 331

AUG-04 : Augst (insula 9, FK C02875) ... 331
AUG-05 : Augst. Insula 42 (dépôt, FK X07910) ... 331
AUJ : Aujeurres ... 331
BAL : Balsthal (westlich der Alten Kirche) ... 332
BAS : Bassing (fouille INRAP 2012) ... 332
BDD : Bad Dürkheim (Limburg) ... 332
BED : Bosc-Édeline ... 332
BEL : Belley ... 332
BES : Besançon (parking de la Mairie, phase 5) [voir contexte B-014-09] ... 333
BIB : Bibracte (PC8 bis) ... 333
BIW : Bijlandse Waard ... 333
BLC : Baons-le-Comte (Le Pré) ... 333
BOB : Bourg-Beaudouin ... 334
BOC : Bochum (Ehrenfelderstrasse) ... 334
BOV : Boviolles (Le Châté) ... 334
BPB : Belpberg ... 334
BRE : Breedonk ... 334
BSA : Buxières-sur-Arce (Moulin du Bief) ... 335
BSB : Bingum-Soltborg ... 335
BSL : Bâle (Münster, Schicht 3 oben) [voir contexte B-010-16] ... 335
BSM : Belleville-sur-Mer (Le Pré) ... 335
BST : Bailleul-sur-Thérain (Mont-César) ... 336
CEC : environs de Châlons-en-Champagne ... 336
CHN : Chenôves (Le Creux-Beurnichot) ... 336
CHP : Champlieu (sanctuaire) ... 336
CHV : Chavéria ... 337
CHY : Chilly (sanctuaire, phase 2) [voir contexte B-023-02] ... 337
CLP : Charenton-le-Pont (Pont de Charenton) ... 337
CLS : Calais ... 337
CMP : Compiègne (La Grande Faisanderie) ... 337
COC : Cocheren (Ditschweiler) ... 338
CRO : Crochte ... 338
CSI : Chantenay-Saint-Imbert (près de chez M. Prugniaud) ... 338
DAN : Dannemarie ... 338
DEC : Decize (rue des Fossés, phase 1) [= contexte L-015-03] ... 339
DEN : Denain ... 339
DNK : Den ... 339

DUR : Dury (Asile d'Amiens) 339
ELN : Essey-lès-Nancy 339
EPR : Epiais-Rhus (habitat) [voir contexte L-016-02] 340
ERF : Erfelden 340
FCQ : Foncquevilliers (Champ à l'Argent) 340
FLB : Frasnes-lez-Buissenal (bois de Martimont) 340
FLM : Flinès-les-Mortagnes (Rouillon) 341
FLW : Flaumont-Waudrechies (Camp de César) 341
FNT : Fontain 341
FRA-01 : Fraire (Hameau de Fairou) 341
FRA-02 : Fraire 341
FSC : Fischingen 342
FTB : Forêt de Fontainebleau 342
FYN : Fyns 342
GHD : Gehrden 342
GLD : Goldenstedt 343
GNV : Gennevilliers (rue des Agnettes) 343
GST : Gusterath 343
HAG : Hagen 343
HAL-01 : Haltern (dépôt II) [= contexte G-008-03] 343
HAL-02 : Haltern (dépôt I) [= contexte G-008-02] 344
HAL-03 : Haltern (dépôt III) [= contexte G-008-04] 344
HDT-01 : Heideträнk (Altenhöfe) 344
HDT-02 : Heideträнk (Goldgrube, Osttor) 344
HDT-03 : Heideträнk (Goldgrube) 345
HNG : Hingene 345
HNV : Hénouville 345
HRS : Heers 345
HSH : Holsterhausen [= contexte G-011-02] 345
HSS : Houssen (Obere Maettle) 346
IND : Inden 346
JHB : Der Johannisberg 346
KLK-01 : Kalkriese. Fundstelle 100, Hortfund [= contexte G-012-07] 346
KLK-02 : Kalkriese. Fundstelle 139, Konzentration B [= contexte G-012-08] 347
KLK-03 : Kalkriese. Fundstelle 139, Konzentration C [= contexte G-012-09] 347
KLK-04 : Kalkriese. Fundstelle 139, Konzentration D [= contexte G-012-10] 347
KLK-05 : Kalkriese. Fundstelle 139, Konzentration E [= contexte G-012-11] 347

KLK-06 : Kalkriese. Fundstelle 139, Konzentration F [= contexte G-012-12] 347
KLK-07 : Kalkriese. Fundstelle 139, Konzentration G [= contexte G-012-13] 348
KLK-08 : Kalkriese. Fundstelle 139, Konzentration H [= contexte G-012-14] 348
KLK-09 : Kalkriese. Fundstelle 139, Konzentration I [= contexte G-012-15] 348
KLK-10 : Kalkriese. Fundstelle 139, Schatzfund [= contexte G-012-16] 348
KLK-11 : Kalkriese. Fundstelle 31, Schatzfund [= contexte G-012-02] 349
KLK-12 : Kalkriese. Fundstelle 50 (Fnr. 17072/17073) [= contexte G-012-03] 349
KLK-13 : Kalkriese. Fundstelle 50 (Fnr. 18124) [= contexte G-012-04] 349
KLK-14 : Kalkriese. Fundstelle 83, Bourse (?) [= contexte G-012-05] 349
KLK-15 : Kalkriese. Fundstelle 83, Denarhort [= contexte G-012-0] 349
KLK-16 : Kalkriese. Fundstelle Schwagstorf 104, Hortfund [= contexte G-012-17] 350
KOL-01 : Cologne. Marienplatz 2/Mülhenbach 25 350
KOL-02 : Cologne (Hotel Excelsior-Ernst) 350
KOL-03 : Cologne (Warenhaus Tietz) 350
KWA : Kwaremont (Bois) 351
LAB : Labuissière 351
LAC : Lacoux 351
LAM : La Marre 351
LAN : Les Andelys (Paix) 351
LAR : Lavilleneuve-au-Roi (Coup-Perdui) 352
LBE : La Balme d'Epy (Grotte de La Balme) 352
LED : Ledringhem (Fosse à fumier) 352
LGL : Langelille 352
LIM : Limésy (Le Champ au Trésor) 353
LND : Landau (Langstr. 3) 353
LNG : Langres (Citadelle) 353
LSA : Largny-sur-Automne (Le Champ de Pie) 353
LSM-01 : Longueil-Sainte-Marie (monnaies gauloises) 353
LSM-02 : Longueil-Sainte-Marie (monnaies romaines) 354
LSN : Lausanne 354
LST : Laval-sur-Tourbe (Le Terme des Auges) 354
LYO-01 : Lyon (Brotteaux) 354
LYO-02 : Lyon (rue des Farges, état 1) [voir contexte L-024-12] 355
MAL : Mâlain 355
MCY : Maincy (La Plante Bardon) 355
MEL : Melun (Cité judiciaire, fosse 256) [= contexte L-025-01] 355
MES : Meussia (jardin de Mme Chapelan) 355

MNZ-01 : Mayence (Emeranstrasse) ... 356
MNZ-02 : Mayence (Mathildenterrasse) ... 356
MNZ-03 : Mayence (Am Fort Elisabeth 1) ... 356
MRD-01 : Mardorf (Goldberg) ... 356
MRD-02 : Mardorf (Goldberg) ... 357
MRL : Maroeuil ... 357
MRQ : Marquivillers (Echelle Saint-Aubin/Pont de l'Aveu) ... 357
MSG : Massingy (Le Jumeau de la Chassaigne) ... 357
MSO : Le Mesnil-sur-Oger ... 357
MTS : Mont Souvance ... 358
MTZ-01 : Metz ... 358
MTZ-02 : Metz (Sablons) ... 358
NDL : Niederlangen ... 358
NEF : Neuville-Ferrières ... 358
NIJ-01 : Nimègue (Kops Plateau) ... 359
NIJ-02 : Nimègue (Kops Plateau) ... 359
NIJ-03 : Nimègue (Kops Plateau) ... 359
NIJ-04 : Nimègue (Kops Plateau) ... 359
NIJ-05 : Nimègue (Kops Plateau) ... 360
NIJ-06 : Nimègue (Kops Plateau) ... 360
NIJ-07 : Nimègue (Kops Plateau) ... 360
NIJ-08 : Nimègue (Kops Plateau) ... 360
NIJ-09 : Nimègue (Kops Plateau) ... 360
NIJ-10 : Nimègue (Kops Plateau) ... 361
NIJ-11 : Nimègue (Kops Plateau) ... 361
NKR : Nieuwe Krim ... 361
OBB : Oberbiel ... 361
OBD : Oberaden (camp) [= contexte G-014-02] ... 362
ODB : Odenbach (Horn) ... 362
ODH : Oudehorne ... 362
OLG : Orp-le-Grand (dépôt ?) ... 362
ONN-01 : Onna ... 362
ONN-02 : Onna (1884) ... 363
ONN-03 : Onna (1884 ou 1886) ... 363
PER : Pernois ... 363
PHV : Philippeville ... 363
PRG : Pierregot (Chemin Notre-Dame) ... 364

PRS-01 : Paris (boulevard Raspail) 364
PRS-02 : Paris (jardins du Luxembourg) 364
PRS-03 : Paris (rues Le Goff/Malebranche/Gay-Lussac/Royer-Collard) 364
PST : Peissant 364
PUT : Puteaux 365
RHT : Rhodt 365
RMS-01 : Reims (5, rue des Marmouzets, phase 1) [= contexte B-077-13] 365
RMS-02 : Reims 365
RMS-03 : Reims (boulevard Joffre) 366
ROS : Rossum 366
RSA : Rosoy-sur-Amance 366
RSP : La Rue-Saint-Pierre 366
SAC : Saint-André-sur-Cailly 366
SAR : Saint-Arnoult (Le Gibet) 367
SBR : Sainte-Beuve-en-Rivière (Epinay) 367
SDR-01 : Saint-Dié (Robache, 1826) 367
SDR-02 : Saint-Dié (Robache, 1844) 367
SDS : Saint-Denis-lès-Sens [= contexte L-031-01] 368
SLC : Solre-Le-Château 368
SMA : Saint-Mard (rue Alfred Mathieu) 368
SMI : Saint-Michel (Abbaye) 368
SNS : Sens (place de la Gare) 368
SOY : Soy (Fizenne) 369
SPP : Seppenrade 369
SPR : Sainte-Preuve (Dessus de la Hayette) 369
SPT : Saint-Pol-sur-Ternoise (Le Mont) 369
SRO : Saint-Romain (au pied de la falaise) 369
STB : Strasbourg (rue du Dôme) 370
STJ : Stritjem (Tuitenberg) 370
STL : Stühlingen 370
SVE : Saint-Venant 370
TCA : Tilly-Capelle (tourbière) 371
THU-01 : Thuin (Bois du Grand Dieu = Thuin 1) 371
THU-02 : Thuin (Bois de Luiseul = Thuin 2) 371
THU-03 : Thuin (Bois de Luiseul = Thuin 3) 371
TIT-01 : Titelberg (Grube 7) [voir contexte B-094-01] 371
TIT-02 : Titelberg (Schicht II) [voir contexte B-094-03] 372

TIT-03 : Titelberg 372
TRC : Trancault (La Corberie) 372
TUL : Toul 372
VAR : Variscourt (Carrières) 373
VDC : La Villeneuve-au-Châtelot (dépôt B6) 373
VEN : Vendrest (Chaton) 373
VIL : Villarepos 373
XTN : Xanten (camp A-C, Münzgrube) [voir contexte B-104-02] 374
ZTK : Zoutkamp 374
3.3 Listes des dépôts par période de déposition 375
3.3.1 Les dépositions de datation incertaine (antérieure au changement d'ère) 375
3.3.2 Les dépositions antérieures à La Tène D2b 375
3.3.3 Les dépositions de La Tène D2b 375
3.3.4 Les dépositions augustéennes 375
3.3.5 Les dépositions du règne de Tibère 376
3.3.6 Les dépositions du règne de Caligula 376
3.3.7 Les dépositions du règne de Claude 376

4. Annexe 1 377

Tables des matières détaillée du volume 2 395