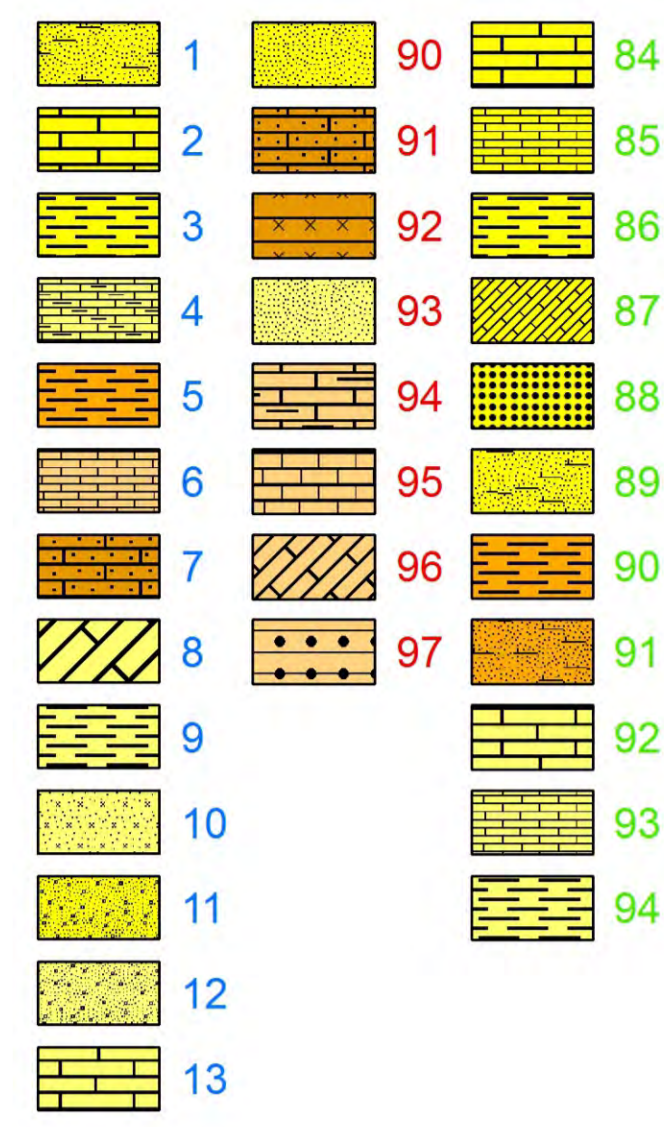
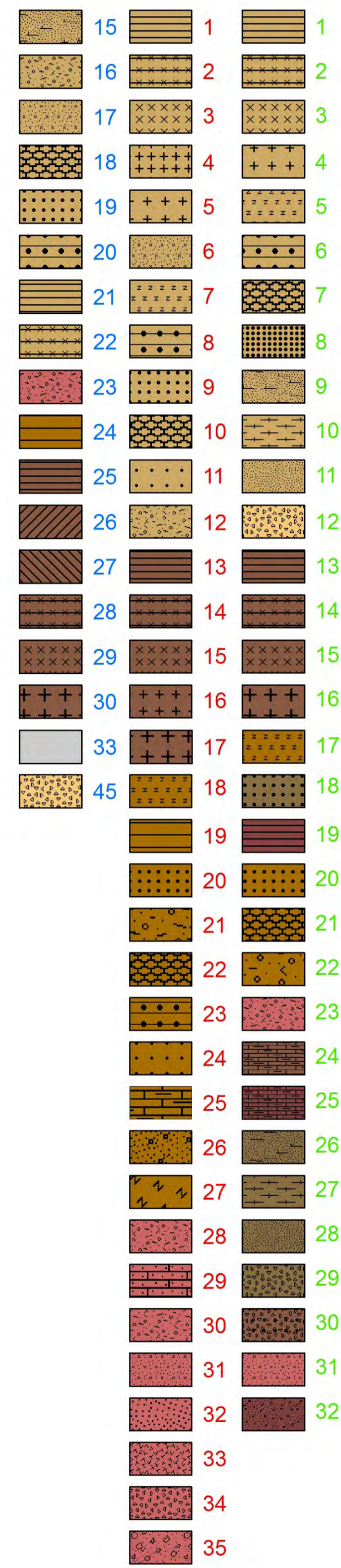


# Les Unités Cartographiques de Sol du Référentiel Régional Pédologique de Basse-Normandie

## Sols calciques et calcaires



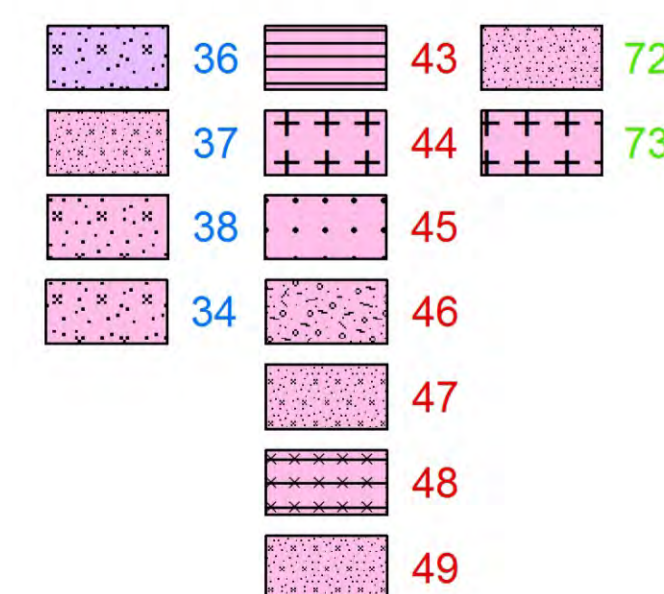
## Sols bruns



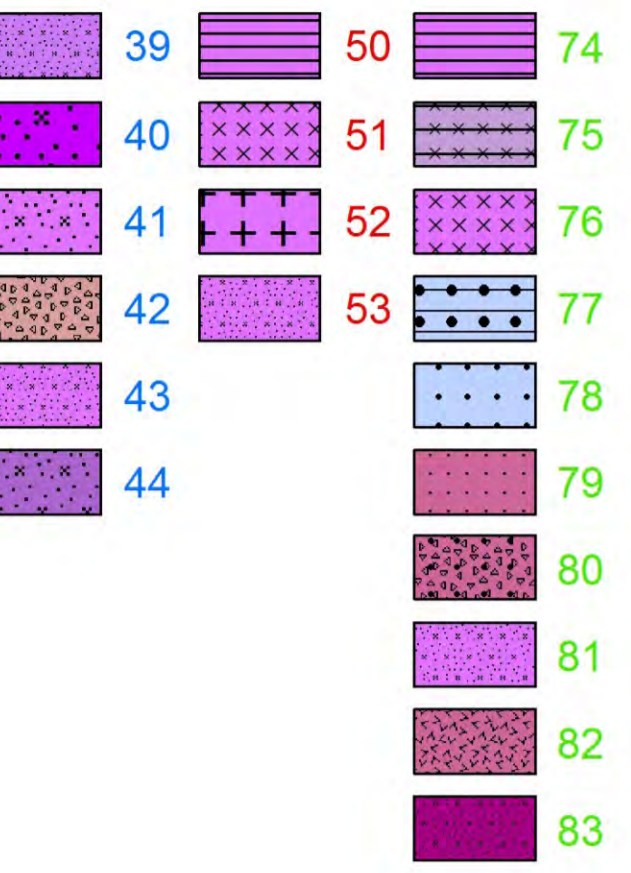
## Sols colluviaux



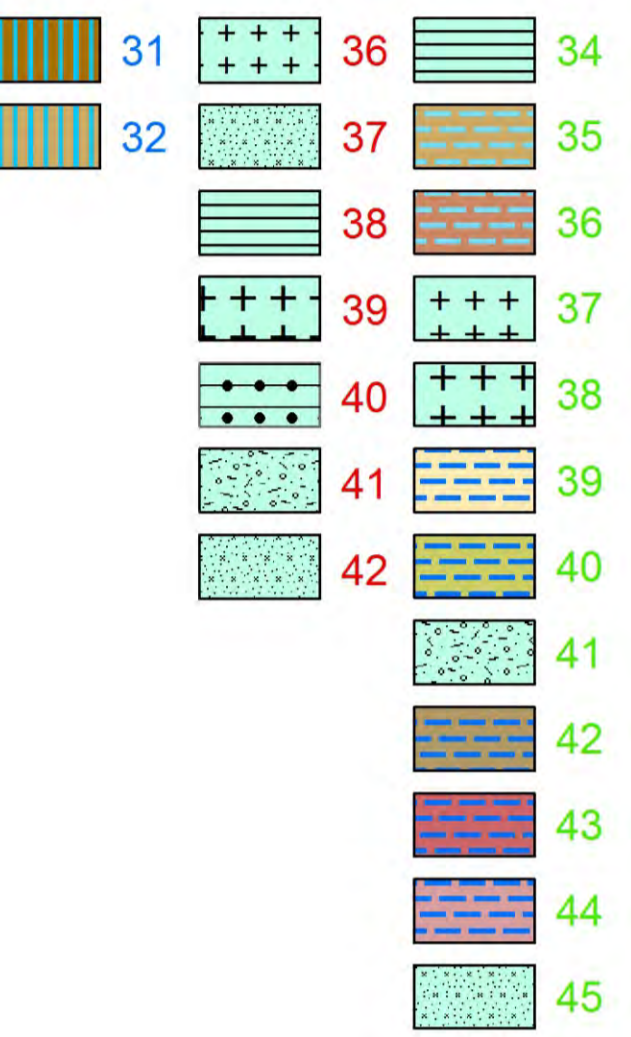
## Sols faiblement lessivés




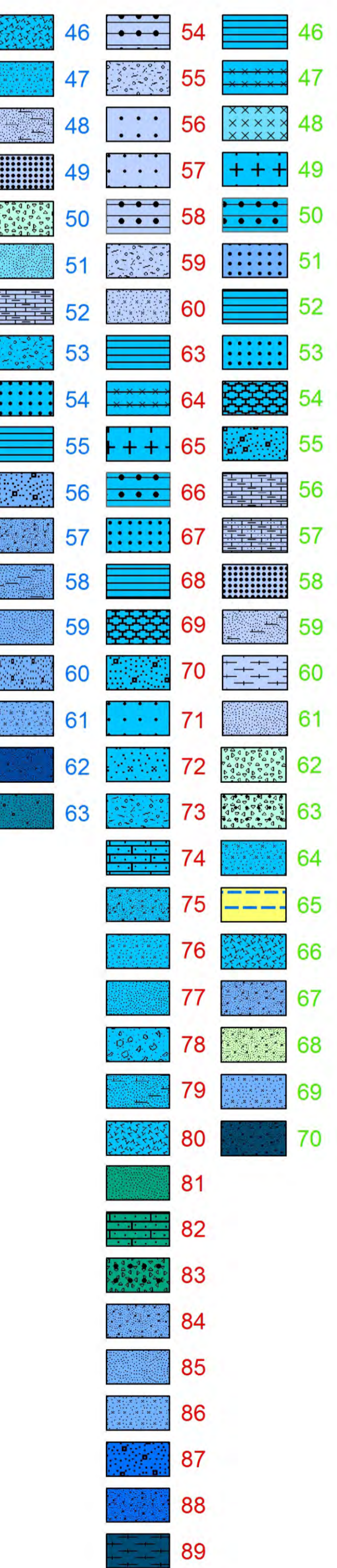
## Sols faiblement lessivés hydromorphes



## Sols bruns hydromorphes



## Sols hydromorphes



**Pour information**  
 UCS : Unité Cartographique de Sol  
 RRP : Référentiel Régional Pédologique  
 ■ UCS "non sol"  
 18 : n° UCS RRP Calvados  
 19 : n° UCS RRP Manche  
 16 : n° UCS RRP Orne

Levés pédologiques : Florent Guérin, Patrick Le Gouée, Samuel Rousseau  
 Maquettage : Florent Guérin, Patrick Le Gouée  
 Digitalisation : Florent Guérin, Patrick Le Gouée, Céline Foubert  
 Saisie sous Donosol : Samuel Rousseau, Patrick Le Gouée  
 Réalisation cartographique : Patrick Le Gouée

