



VOL II/III

Rapport final d'opération d'archéologie préventive

Figures et planches

Chaponnay - décembre 2018



› Région Auvergne-Rhône-Alpes / Département de l'Isère (38)

VAULX-MILIEU

ZAC du Parc Technologique II

Les Brosses et Les Croisettes

Tranche 1

Code INSEE : 38 530

Code opération Patriarche : 2212717

Arrêté de prescription : n° 2016 1086

Arrêté de désignation : n° 2017 840

Sous la direction de Jérôme Grasso

Avec les contributions de Marie-José Ancel, Carine Cençon-Salvayre, Benjamin Clément, Julien Collombet, Aline Colombier-Gougouzian, Aurélie Ducreux, Laurie Flottes, Sylvain Foucras, Nicolas Garnier, Julie Gérez, Jonathan Javelle, Catherine Latour, Geoffrey Leblé, Marion Legagneux, Alexandre Polinski



Avertissement

Les rapports de fouille constituent des documents administratifs communicables au public dès leur remise au Service Régional de l'Archéologie, suivant les prescriptions de la loi n° 78-753 du 17 juillet modifiée relative à l'amélioration des relations entre l'administration et le public. Aux termes de la circulaire du 26 mars 1993, ils pourront être consultés ; les agents des Services régionaux de l'archéologie rappelleront à tout demandeur les droits de propriété littéraires et artistiques possédés par les auteurs et les contraintes qui en résultent pour tout consultant. Les prises de notes et les photocopies sont utilisées pour un usage exclusivement privé et non destiné à une utilisation collective (article L122-5 du code de la propriété intellectuelle). Toute reproduction du texte accompagnée ou non de photographies, cartes ou schémas, n'est possible que dans le cadre du droit de courte utilisation, avec les références exactes et complètes de l'auteur et de l'ouvrage. Par ailleurs, l'exercice du droit à la communication exclut, pour ses bénéficiaires ou pour les tiers, la possibilité de reproduire, de diffuser ou d'utiliser à des fins commerciales les documents communiqués (Loi n°78-753 du 17 juillet, art. 10). Le non respect de ces règles constitue un délit de contrefaçon puni par l'article 425 du code pénal.

DÉPARTEMENT DE L'ISÈRE (38)
VAULX-MILIEU, ZAC du Parc Technologique II
Tranche 1. Les Brosses et Les Croisettes.
Rapport d'Opération d'Archéologie Préventive

Illustration principale de couverture : inhumation en bâtière (Cliché : Archeodunum).

Sous la direction de Jérôme Grasso

Rédaction : Marie-José Ancel (Anthropologue), Jérôme Grasso (Responsable d'opération),
Jonathan Javelle (Responsable adjoint)

Avec les contributions de Carine Cenzon-Salvayre, Benjamin Clément, Julien Collombet,
Aline Colombier-Gougouzian, Aurélie Ducreux, Laurie Flottes, Sylvain Foucras, Nicolas Garnier,
Julie Gérez, Catherine Latour, Geoffrey Leblé, Marion Legagneux, Alexandre Polinski

Mise en page Sandrine Swal



SOMMAIRE

■ Textes, figures et planches	533
<i>Figures</i>	533
Liste des figures	534
Figures.....	541
■ Textes, figures et planches	697
<i>Planches</i>	697
Liste des planches	698
Planches.....	700

2



Textes, figures et planches

› *Figures*



LISTE DES FIGURES

- Fig. 1 :** Localisation du site à l'échelle régionale (1/250 000) - Fond de carte IGN-Géoportail. (DAO : J. Javelle).
- Fig. 2 :** Localisation du site à l'échelle locale (1/25 000) - Fond de carte IGN-Géoportail. (DAO : J. Javelle).
- Fig. 3 :** Localisation de l'emprise prescrite sur le plan cadastral, éch. 1/5 000. (DAO : J. Javelle).
- Fig. 4 :** Localisation du site sur la carte géologique. Carte géologique de la France 1/50 000, infoterre. brgm.fr. (DAO : J. Javelle).
- Fig. 5 :** Contexte archéologique environnant (source : Ackx 2016, fig. 3, modifié), éch. 1/25 000 (DAO : J. Grasso).
- Fig. 6 :** Vues aériennes : enclos trapézoïdal protohistorique ? et grenier antique ? (DAO : J. Grasso).
- Fig. 7 :** Localisation du site sur la carte de Cassini et sur la table de Peutinger. (DAO : J. Grasso).
- Fig. 8 :** Localisation des emprises fouillées sur la carte d'État-Major (18201866), éch. 1/25 000 (DAO : J. Javelle).
- Fig. 9 :** Localisation des emprises fouillées sur fond de carte des diagnostics de 2014 et 2015, éch. 1/5 000 (DAO : J. Javelle).
- Fig. 10 :** Orthophotographie du secteur 3, bâtiments ENS3000 et ENS3001, éch. 1/500 (cliché : F. Giraud).
- Fig. 11 :** Orthophotographie du secteur 3 avec post-traitement DStretch, bâtiments ENS3000 et ENS3001, éch. 1/500 (cliché : F. Giraud).
- Fig. 12 :** Vues du chantier inondé après les orages (clichés : J. Grasso).
- Fig. 13 :** Contexte géomorphologique et réseaux fossiles (DAO : G. Leblé).
- Fig. 14 :** Plan général des vestiges en secteur 1 sur fond de carte du diagnostic, éch. 1/500 (DAO : J. Javelle).
- Fig. 15 :** La fosse F1007 et le dépôt de mobilier, éch. 1/20 (DAO : J. Javelle, cliché : C. Hémar).
- Fig. 16 :** Plan des ensembles potentiels en secteur 1, éch. 1/200 et 1/40 (DAO : J. Javelle).
- Fig. 17 :** Plan de situation des structures protohistoriques du secteur 3, éch. 1/1 000 (DAO : J. Javelle).
- Fig. 18 :** Coupe du silo F3276, éch. 1/20 (DAO : J. Javelle).
- Fig. 19 :** Structures ayant livré du mobilier protohistorique en secteur 3 : F3215, F3147, F3190, F3205, F3209, F3214, F3240 et F3250 plans et coupes, éch. 1/40 et 1/50 (DAO : J. Javelle).
- Fig. 20 :** Plan général du secteur 4, éch. 1/250 (DAO : J. Javelle).
- Fig. 21 :** Superposition des fossés retrouvés en fouille sur un cliché aérien de la zone en 1954 (source : remonterletemps.ign.fr), éch. 1/5 000 (DAO : J. Javelle).
- Fig. 22 :** Les fosses du secteur 4, plans et coupes, éch. 1/20 (DAO : J. Javelle).

- Fig. 23 :** Les trous de poteau du secteur 4, plans et coupes, éch. 1/20 (DAO : J. Javelle).
- Fig. 24 :** Plan général des structures rattachées à la Phase 2 en secteur 3, éch. 1/1 000 (DAO : J. Grasso).
- Fig. 25 :** Plan général du bâtiment ENS3001 et des structures associées (Phase 2), éch. 1/100 (DAO : J. Javelle).
- Fig. 26 :** Plans synthétiques des différents états du bâtiment ENS3001, éch. 1/200 (DAO : J. Javelle).
- Fig. 27 :** Diagramme de Harris pour le bâtiment ENS3001 (DAO : J. Javelle).
- Fig. 28 :** Coupes des murs du bâtiment ENS3001, éch. 1/20 (DAO : J. Javelle).
- Fig. 29 :** Coupe transversale du bâtiment ENS3001, plans et coupes des structures associées, éch. 1/20 et 1/40 (DAO : J. Javelle).
- Fig. 30 :** Photographies du bâtiment ENS3001 - étapes de la fouille (Clichés : équipe archéologique, DAO : J. Javelle).
- Fig. 31 :** Plans et coupes des structures en creux associées à la Phase 2, éch. 1/20 et 1/40 (DAO : J. Javelle - J. Grasso).
- Fig. 32 :** Plan de situation des structures associées à l'occupation Phase 3 - état 1, éch. 1/500 (DAO : J. Javelle - J. Grasso).
- Fig. 33 :** Plan général du bâtiment ENS3000 situation des espaces et des sondages, éch. 1/150 (DAO : J. Javelle - J. Grasso).
- Fig. 34 :** Diagramme de Harris pour le bâtiment ENS3000 (DAO : J. Javelle - J. Grasso - S. Swal).
- Fig. 35 :** Coupes des murs de façade du bâtiment ENS3001-état 1, éch. 1/20 (DAO : J. Javelle - J. Grasso).
- Fig. 36 :** Photographies des murs de façade (fondation/élévation) du bâtiment ENS3001 (Clichés : équipe archéologique, DAO : J. Grasso).
- Fig. 37 :** Coupes des murs de refend du bâtiment ENS3001-état 1, éch. 1/20 (DAO : J. Javelle - J. Grasso).
- Fig. 38 :** Coupes stratigraphiques de de l'espace F3154-F3155, éch. 1/40 (DAO : J. Javelle - J. Grasso).
- Fig. 39 :** 1 : Vue générale de l'espace F3154-F3155 fouillé ; 2 : Vue de détail des planches carbonisées du plancher (Clichés : équipe archéologique).
- Fig. 40 :** Espace F3154-F3155, plans et coupes des trous de poteau de l'ENS3004, éch. 1/200 et 1/40 (DAO : J. Javelle - J. Grasso).
- Fig. 41 :** Les structures en creux au nord de l'aile du bâtiment ENS3000 (état 1), éch. 1/20 (DAO : J. Javelle).
- Fig. 42 :** Coupe stratigraphique de l'espace F3158, plans et coupes des fosses F3236 et F3270, éch. 1/40 (DAO : J. Javelle).
- Fig. 43 :** 1 : Vue de la coupe stratigraphique de l'espace F3158 ; 2 : Vue de l'espace excavé F3158 et des fosses F3236 et F3270 fouillés (Clichés : équipe archéologique).
- Fig. 44 :** Plans et coupes des trous de poteaux de l'ensemble ENS3006, éch. 1/20 (DAO : J. Javelle).
- Fig. 45 :** Espace F3147 : coupes des murs F3136 et F3169, éch. 1/20 (DAO : J. Javelle).
- Fig. 46 :** La forge de l'espace F3147 : plans et coupes des structures F3096, F3284, F3075, US3147.15 et US3147.16, éch. 1/20 (DAO : J. Javelle - J. Grasso, clichés : équipe archéologique).
- Fig. 47 :** Plans et coupes des structures en creux à l'est de l'espace F3147 (état 1), éch. 1/20 (DAO : J. Javelle).
- Fig. 48 :** Plans et coupes de la fosse F3093 et du caniveau F3213, éch. 1/20 (DAO : J. Javelle).
- Fig. 49 :** Coupes des murs F3134, F3073, F3051, F3151 et F3052, éch. 1/20 (DAO : J. Javelle).

- Fig. 50** : Plan de situation des structures associées à l'occupation Phase 3 - état 2, éch. 1/500 (DAO : J. Javelle - J. Grasso).
- Fig. 51** : Coupes transversales des espaces de cour centrale F3153F3156 et du mur F3134, éch. 1/20 (DAO : J. Javelle).
- Fig. 52** : Coupes stratigraphiques des espaces F3146, F3147 et F3160, éch. 1/20 (DAO : J. Javelle).
- Fig. 53** : L'amphore enterrée F3025 et le radier F3055, plan, coupe et photographies, éch. 1/20 (DAO : J. Javelle – J. Grasso, clichés : équipe archéologique).
- Fig. 54** : L'excavation F3065 et l'aménagement F3046 ; la fosse F3033, plan, coupes et photographies, éch. 1/40 (DAO : J. Javelle, clichés : équipe archéologique).
- Fig. 55** : Plan de situation des structures associées à l'occupation Phase 3 - état 3, éch. 1/500 (DAO : J. Javelle - J. Grasso).
- Fig. 56** : Le mur F3098, coupe et photographies, éch. 1/20 (DAO : J. Javelle, clichés : équipe archéologique).
- Fig. 57** : Modélisation 3D à partir de relevés photogrammétriques du bloc de voie retrouvé dans les remblais de l'espace semi-excavé F3158 (DAO : Q. Rochet, logiciel : PhotoScan).
- Fig. 58** : Foyers F3067 et F3149, plans, coupes et photographies, éch. 1/40 (DAO : J. Javelle, clichés : équipe archéologique).
- Fig. 59** : Foyers F3074 et F3177, plans, coupes et photographies, éch. 1/40 (DAO : J. Javelle, clichés : équipe archéologique).
- Fig. 60** : Foyers F3174 et F3176, plans, coupes et photographies, éch. 1/40 (DAO : J. Javelle, clichés : équipe archéologique).
- Fig. 61** : Foyers F3175 et F3180, plans, coupes et photographies, éch. 1/40 (DAO : J. Javelle, clichés : équipe archéologique).
- Fig. 62** : La fosse F3186, coupe et photographies, éch. 1/40 (DAO : J. Javelle, clichés : équipe archéologique).
- Fig. 63** : Les fosses F3205 et F3227, plans, coupes et photographies, éch. 1/40 (DAO : J. Javelle, clichés : équipe archéologique).
- Fig. 64** : Les fosses F3216 et F3217, plans, coupes et photographies, éch. 1/40 (DAO : J. Javelle, clichés : équipe archéologique).
- Fig. 65** : Les fosses F3274 et F3275 plans, coupes et photographies, éch. 1/40 (DAO : J. Javelle, clichés : équipe archéologique).
- Fig. 66** : La fosse F3265, plan, coupe et photographies, éch. 1/40 (DAO : J. Javelle, clichés : équipe archéologique).
- Fig. 67** : La fosse F3261, plan, coupe et photographies, éch. 1/40 (DAO : J. Javelle, clichés : équipe archéologique).
- Fig. 68** : Structures F3183, F3228 et F3248, plans, coupes et photographies, éch. 1/40 (DAO : J. Javelle, clichés : équipe archéologique).
- Fig. 69** : Le puits F3103, plan, coupe et photographies, éch. 1/40 (DAO : J. Javelle, clichés : équipe archéologique).
- Fig. 70** : Le radier F3023 et la fosse F3195, plan, coupes et photographies, éch. 1/40 (DAO : J. Javelle, clichés : équipe archéologique).
- Fig. 71** : Les radiers F3039 et F3099, la fosse F3278-F3283, coupes et photographies, éch. 1/40 (DAO : J. Javelle, clichés : équipe archéologique).

- Fig. 72 :** Le bâtiment annexe ENS3003, plan, coupe et photographies, éch. 1/50 (DAO : J. Javelle, clichés : équipe archéologique).
- Fig. 73 :** Le bâtiment annexe ENS3005, coupes et photographies, éch. 1/40 (DAO : J. Javelle, clichés : équipe archéologique).
- Fig. 74 :** Les chemins F1013 et F1022, coupe stratigraphique et photographies, éch. 1/50 (DAO : J. Javelle, clichés : équipe archéologique).
- Fig. 75 :** Les fosses F1015 et F1016, plans, coupes et photographies, éch. 1/40 (DAO : J. Javelle, clichés : équipe archéologique).
- Fig. 76 :** Les fosses F1021 et F1034, plan, coupes et photographies, éch. 1/40 (DAO : J. Javelle, clichés : équipe archéologique).
- Fig. 77 :** Le puits F3273, plan, coupe et photographies, éch. 1/40 (DAO : J. Javelle, clichés : équipe archéologique).
- Fig. 78 :** Les fosses charbonneuses ou foyers F3010 et F3091, plans, coupes et photographies, éch. 1/40 (DAO : J. Javelle, clichés : équipe archéologique).
- Fig. 79 :** Les drains F3022 et F3249, plan, coupes et photographies, éch. 1/40 (DAO : J. Javelle, clichés : équipe archéologique).
- Fig. 80 :** Le vase en place F3101 et le trou de poteau F3092, plans, coupes et photographies, éch. 1/40 (DAO : J. Javelle, clichés : équipe archéologique).
- Fig. 81 :** Les niveaux de remblai/démolition et de circulation autour du bâtiment ENS3000, coupes et photographies, éch. 1/40 (DAO : J. Javelle, clichés : équipe archéologique).
- Fig. 82 :** Plan général des emprises de fouille sur le cadastre avec la localisation des secteurs funéraires ; éch. : 1/1000 (DAO : J. Javelle ; M.J. Ancel).
- Fig. 83 :** Relevés et illustration en cours de fouille de la tombe F2021 ; éch. : 1/20 (DAO : J. Javelle ; M.-J. Ancel ; cliché : Archeodunum).
- Fig. 84 :** Relevés et illustration en cours de fouille de la tombe F2022 ; éch. : 1/20 (DAO : J. Javelle ; M.-J. Ancel ; cliché : Archeodunum).
- Fig. 85 :** Relevés de la tombe F2023 ; éch. : 1/20 (DAO : J. Javelle ; M.J. Ancel).
- Fig. 86 :** Illustrations en cours de fouille de la tombe F2023 (DAO : M.J. Ancel ; cliché : Archeodunum).
- Fig. 87 :** Relevés et illustration en cours de fouille de la tombe F2025 ; éch. : 1/20 (DAO : J. Javelle ; M.J. Ancel ; cliché : Archeodunum).
- Fig. 88 :** Relevés et illustration en cours de fouille de la tombe F2029 ; éch. : 1/20 (DAO : J. Javelle ; M.J. Ancel ; cliché : Archeodunum).
- Fig. 89 :** Relevés de la tombe F2030 ; éch. : 1/20 (DAO : J. Javelle ; M.J. Ancel).
- Fig. 90 :** Relevés de la tombe F2033 ; éch. : 1/20 (DAO : J. Javelle ; M.J. Ancel).
- Fig. 91 :** Illustrations en cours de fouille de la tombe F2033 (DAO : M.J. Ancel ; cliché : Archeodunum).
- Fig. 92 :** Relevés et illustration en cours de fouille de la tombe F2034 ; éch. : 1/20 (DAO : J. Javelle ; M.J. Ancel ; cliché : Archeodunum).
- Fig. 93 :** Relevés de la tombe F2038 ; éch. : 1/20 (DAO : J. Javelle ; M.J. Ancel).
- Fig. 94 :** Illustrations en cours de fouille de la tombe F2038 (DAO : M.J. Ancel ; cliché : Archeodunum).
- Fig. 95 :** Relevés de la tombe F2053 ; éch. : 1/20 (DAO : J. Javelle ; M.J. Ancel).

- Fig. 96 :** Relevés et illustration en cours de fouille de la tombe F2079 ; éch. : 1/20 (DAO : J. Javelle ; M.J. Ancel ; cliché : Archeodunum).
- Fig. 97 :** Relevé et illustration en cours de fouille de la tombe F2083 ; éch. : 1/20 (DAO : J. Javelle ; M.J. Ancel ; cliché : Archeodunum).
- Fig. 98 :** Relevés et illustration en cours de fouille de la tombe F2096 ; éch. : 1/20 (DAO : J. Javelle ; M.J. Ancel ; cliché : Archeodunum).
- Fig. 99 :** Relevés et illustrations en cours de fouille de la tombe F2097 ; éch. : 1/20 (DAO : J. Javelle ; M.J. Ancel ; cliché : Archeodunum).
- Fig. 100 :** Relevés de la tombe F2098 ; éch. : 1/20 (DAO : J. Javelle ; M.J. Ancel).
- Fig. 101 :** Relevés de la tombe F2100 ; éch. : 1/20 (DAO : J. Javelle ; M.J. Ancel).
- Fig. 102 :** Relevés et illustration en cours de fouille de la tombe F2102 ; éch. : 1/20 (DAO : J. Javelle ; M.J. Ancel ; cliché : Archeodunum).
- Fig. 103 :** Relevés de la tombe F2106 ; éch. : 1/20 (DAO : J. Javelle ; M.J. Ancel).
- Fig. 104 :** Relevés de la tombe F2106 ; éch. : 1/20 (DAO : J. Javelle ; M.J. Ancel).
- Fig. 105 :** Illustrations en cours de fouille de la tombe F2106 (DAO : M.J. Ancel ; cliché : Archeodunum).
- Fig. 106 :** Relevés de la tombe F2154 ; éch. : 1/20 (DAO : J. Javelle ; M.J. Ancel).
- Fig. 107 :** Illustrations en cours de fouille de la tombe F2154 (DAO : M.J. Ancel ; cliché : Archeodunum).
- Fig. 108 :** Relevés de la tombe F2169 ; éch. : 1/20 (DAO : J. Javelle ; M.J. Ancel).
- Fig. 109 :** Localisation des tombes en fonction de leur niveau d'apparition ; éch. : 1/400 (DAO : J. Javelle ; M.J. Ancel).
- Fig. 110 :** Localisation des tombes comportant une alcôve latérale accolée à la fosse ; éch. : 1/400 (DAO : J. Javelle ; M.J. Ancel).
- Fig. 111 :** Localisation des tombes en fonction des dépôts secondaires en céramique ou en verre ; éch. : 1/400 (DAO : J. Javelle ; M.J. Ancel).
- Fig. 112 :** Localisation des tombes ayant livré des tuiles ; éch. : 1/400 (DAO : J. Javelle ; M.J. Ancel).
- Fig. 113 :** Les différentes configurations observées dans le dépôt de l'*imbrex* ; éch. : 1/40 (DAO : J. Javelle ; M.J. Ancel).
- Fig. 114 :** Relevés et illustration en cours de fouille de la tombe F1028 ; éch. : 1/20 (DAO : J. Javelle ; M.J. Ancel ; cliché : Archeodunum).
- Fig. 115 :** Relevés du « bûcher » F1029 ; éch. : 1/20 (DAO : J. Javelle ; M.J. Ancel).
- Fig. 116 :** Relevés et illustration en cours de fouille de la structure F1030 ; éch. : 1/20 (DAO : J. Javelle ; M.J. Ancel ; cliché : Archeodunum).
- Fig. 117 :** Plan de la nécropole à inhumations de périnataux ; éch. : 1/400 (DAO : J. Javelle ; M.J. Ancel).
- Fig. 118 :** Relevés de la tombe F3009 ; éch. : 1/10 (DAO : J. Javelle ; M.J. Ancel).
- Fig. 119 :** Illustration en cours de fouille de la tombe F3009 (DAO : M.J. Ancel ; cliché : Archeodunum).
- Fig. 120 :** Relevés et illustration en cours de fouille de la tombe F3032 ; éch. : 1/10 (DAO : J. Javelle ; M.J. Ancel ; cliché : Archeodunum).
- Fig. 121 :** Relevés des tombes F3040, F3041 et F3212 ; éch. : 1/10 (DAO : J. Javelle ; M.J. Ancel).
- Fig. 122 :** Relevés des tombes F3042 et F3043 ; éch. : 1/10 (DAO : J. Javelle ; M.J. Ancel).

- Fig. 123** : Relevés et illustration en cours de fouille de la tombe F3058 ; éch. : 1/10 (DAO : J. Javelle ; M.J. Ancel ; cliché : Archeodunum).
- Fig. 124** : Relevés des tombes F3059 et F3063 ; éch. : 1/10 (DAO : J. Javelle ; M.J. Ancel).
- Fig. 125** : Relevés de la tombe F3060 ; éch. : 1/10 (DAO : J. Javelle ; M.J. Ancel).
- Fig. 126** : Relevés des tombes F3064 et F3070 ; éch. : 1/10 (DAO : J. Javelle ; M.J. Ancel).
- Fig. 127** : Relevés et illustration de la tombe F3070 ; éch. : 1/10 (DAO : J. Javelle ; M.J. Ancel ; cliché : Archeodunum).
- Fig. 128** : Relevé et illustration de la tombe F3070 ; éch. : 1/10 (DAO : J. Javelle ; M.J. Ancel ; cliché : Archeodunum).
- Fig. 129** : Relevés et illustration de la tombe F3071 ; éch. : 1/10 (DAO : J. Javelle ; M.J. Ancel ; cliché : Archeodunum).
- Fig. 130** : Relevés de la tombe F3072 ; éch. : 1/10 (DAO : J. Javelle ; M.J. Ancel).
- Fig. 131** : Illustrations de la tombe F3072 (DAO : M.J. Ancel ; cliché : Archeodunum).
- Fig. 132** : Relevés des tombes F3077, F3081 et F3102 ; éch. : 1/10 (DAO : J. Javelle ; M.J. Ancel).
- Fig. 133** : Relevés et illustration des tombes F3115 et F3116 ; éch. : 1/10 (DAO : J. Javelle ; M.J. Ancel ; cliché : Archeodunum).
- Fig. 134** : Relevés et illustration de la tombe F3170 ; éch. : 1/10 (DAO : J. Javelle ; M.J. Ancel ; cliché : Archeodunum).
- Fig. 135** : Relevés et illustration de la tombe F3226 ; éch. : 1/10 (DAO : J. Javelle ; M.J. Ancel ; cliché : Archeodunum).
- Fig. 136** : Le bâtiment ENS3002, plan, coupe et photographies, éch. 1/40 (DAO : J. Javelle, clichés : équipe archéologique).
- Fig. 137** : Le chemin ENS2000, coupe stratigraphique et photographies, éch. 1/40 (DAO : J. Javelle, clichés : équipe archéologique).
- Fig. 138** : Les tranchées de récupération des murs du bâtiment ENS3001, coupes et photographies, éch. 1/40 (DAO : J. Javelle, clichés : équipe archéologique).
- Fig. 139** : Les tranchées de récupération des murs du bâtiment ENS3000, coupes et photographies, éch. 1/40 (DAO : J. Javelle, clichés : équipe archéologique).
- Fig. 140** : Plan de situation des fossés repérés en secteur 2, éch. 1/1000 (DAO : J. Javelle).
- Fig. 141** : Plan de situation des fossés repérés en secteur 3, éch. 1/1000 (DAO : J. Javelle).
- Fig. 142** : Plan de situation des fossés repérés en secteur 5, éch. 1/750 (DAO : J. Javelle).
- Fig. 143** : Relevé en coupe des tombes F3286 et F3287 et illustration en cours de fouille de la tombe F3286 ; éch. : 1/20 (DAO : J. Javelle ; M.J. Ancel ; cliché : Archeodunum).
- Fig. 144** : Relevé en plan et illustration en cours de fouille de la tombe F3287 ; éch. : 1/20 (DAO : J. Javelle ; M.J. Ancel ; cliché : Archeodunum).
- Fig. 145** : Plan de situation des structures non datées du secteur 2, éch. 1/1000 (DAO : J. Javelle).
- Fig. 146** : Plan de situation des structures non datées du secteur 3, éch. 1/1000 (DAO : J. Javelle).
- Fig. 147** : Les fosses charbonneuses non datées du secteur 3, plan et photographies, éch. 1/100 (DAO : J. Javelle ; clichés : équipe archéologique).

Fig. 148 : Histogrammes polliniques sectoriels d'anthropisation des échantillons issus du puits F3103.
DAO : C. Latour.

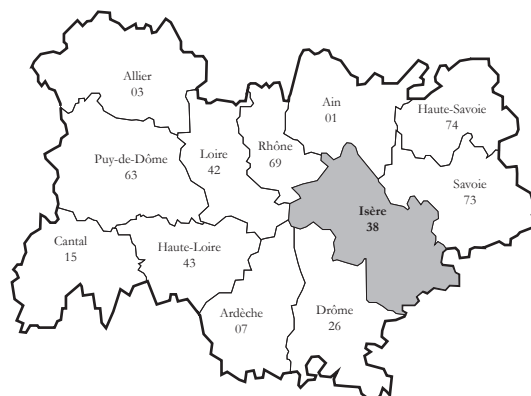
Fig. 149 : Traits micromorphologiques observés sur la lame PV3017.

Fig. 150 : Traits micromorphologiques observés sur les lames PV3018 et PV3019.

Fig. 151 : Traits micromorphologiques observés sur la lame PV3021.

Fig. 152 : Plan général des structures du secteur 2, toutes périodes confondues éch. 1/750
(DAO : J. Javelle – J. Grasso).

Fig. 153 : Plan général des structures du secteur 3, toutes périodes confondues éch. 1/1000
(DAO : J. Javelle – J. Grasso).



1/250 000 : 0 10km

ARCHEODUNUM

Vaulx-Milieu - ZAC du Parc Technologique II
OA n° 2212717 (2017)

Fig. 1 : Localisation du site à l'échelle régionale (1/250 000) - Fond de carte IGN-Géoportail.
(DAO : J. Javelle).

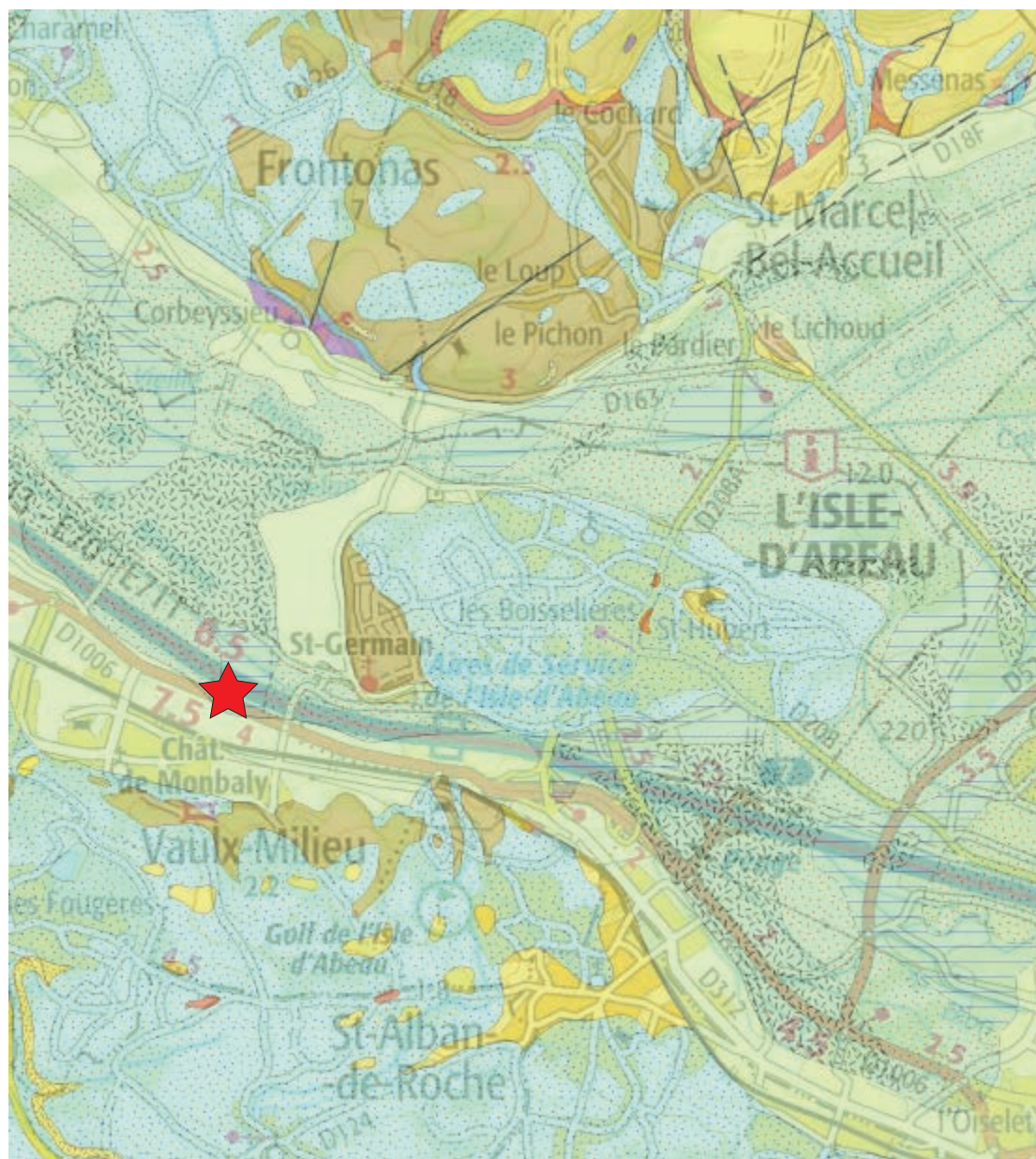

















1/25 000 :  Emprise prescrite

Fig. 2 : Localisation du site à l'échelle locale (1/25 000) - Fond de carte IGN-Céoportail. (DAO : J. Javelle).



Fig. 3 : Localisation de l'emprise prescrite sur le plan cadastral, éch. 1/5 000. (DAO : J. Javelle).



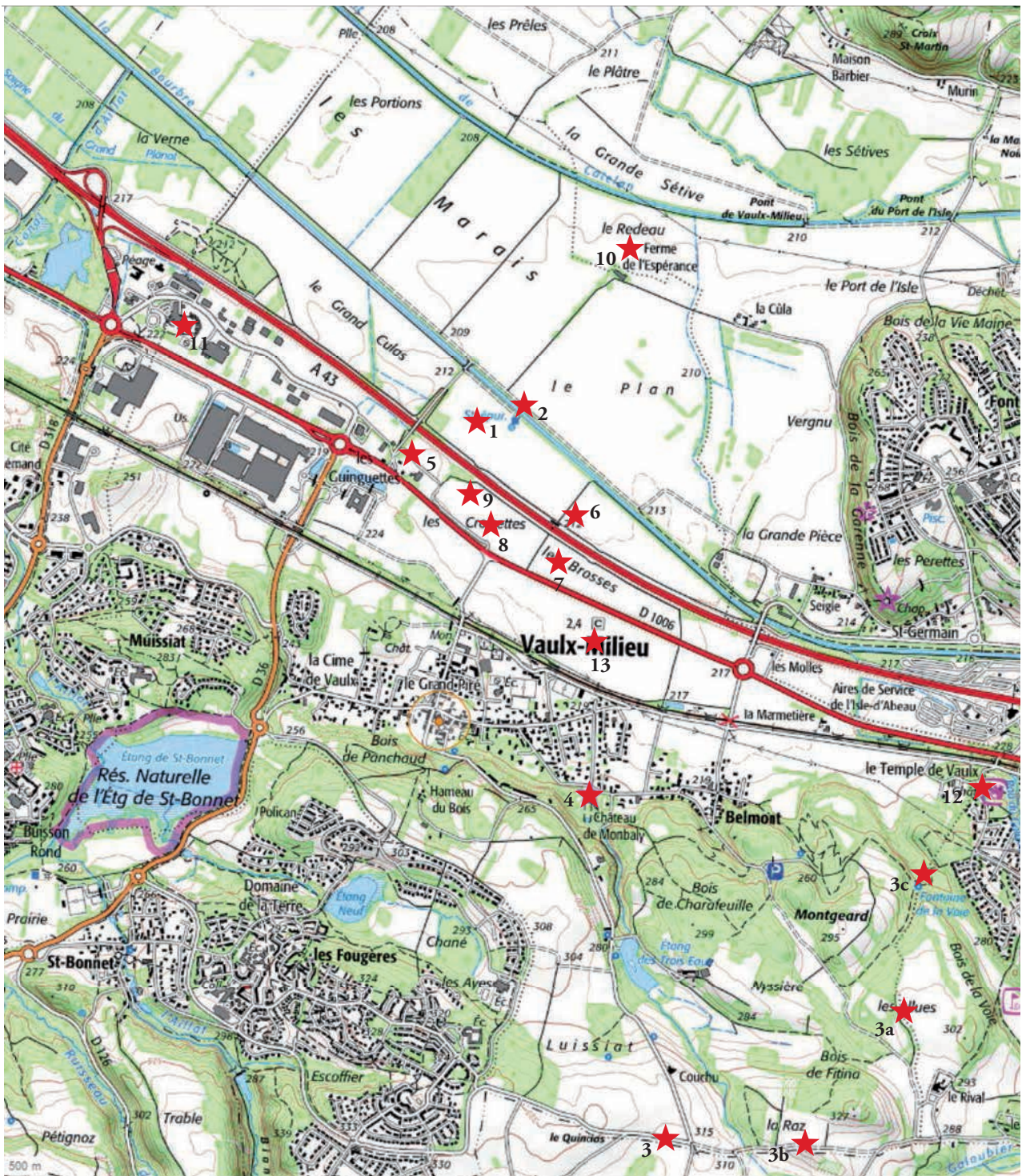
- | | | | |
|---|---|---|--|
|  | Alluvions anciennes (fluviales à fluvio-glaciaires ou fluvio-lacustres). Würm à post-Würm (?) |  | Conglomérats deltaïques surtout calcaires avec lits de sables (Tortonien) |
|  | Alluvions anciennes (fluviales à fluvio-glaciaires ou fluvio-lacustres). Würm à post-Würm (?) : Tourbes |  | Molasse sablo-gréseuse à lentilles conglomératiques (Tortonien) |
|  | Alluvions anciennes (fluviales à fluvio-glaciaires ou fluvio-lacustres). Würm à post-Würm (?) : Sables |  | Calcaires « choïn » et calcaires roux spathiques (Bathonien) |
|  | Alluvions anciennes (fluviales à fluvio-glaciaires ou fluvio-lacustres). Würm à post-Würm (?) : Limons |  | Calcaires oolithiques et à débris (Bajocien supérieur) |
|  | Alluvions fluvio-glaciaires würmiennes |  | Calcaires à polyptiers et Calcaires à petites huîtres (Bajocien moyen) |
|  | Dépôts glaciaires (moraines) principalement du Würm, localement plus tardifs (?) ou plus récents. Dépôts fluvio-glaciaires ou glacio-lacustres localement associés. |  | Calcaires spathiques et à entroques, à lits de silex (Aalénien p.p. + Bajocien inférieur) |
|  | Localisation de la fouille |  | Marnes et calcaires noirs, Grande mine ou Minerai oolithique de Saint-Quentin, Banc à coquillages, Banc à bélemnites (Toarcien - Aalénien) |
| | |  | Argiles à Tisoa et calcaires coquilliers (couche de mélange) (Pliensbachien) |

1/50 000 :  0 2km

ARCHEODUNUM

Vaulx-Milieu - ZAC du Parc Technologique II
OA n° 2212717 (2017)

Fig. 4 : Localisation du site sur la carte géologique. Carte géologique de la France 1/50 000, infoterre.brgm.fr. (DAO : J. Javelle).



- 1 : enclos trapézoïdal repéré sur clichés aériens
- 2 : découverte d'une hache de l'Age du Bronze
- 3 : tronçons de voie romaine de Vienne vers l'Italie
- 4 : vestiges funéraires gallo-romains, sarcophage
- 5 : mobilier antique (tegulae, amphores) et traces parcellaires
- 6 : occupation du Haut-Empire (céramiques)
- 7 : occupation de LaTène-Antiquité-haut Moyen-Age (*villa*?)
- 8 et 9 : épanrages de *tegulae*
- 10 : éléments de maçonneries gallo-romaines remployés
- 11 : traces d'un habitat et d'un cimetière gallo-romain repéré sur clichés aériens
- 12 : villa, carrière, aqueduc (Antiquité) et Commanderie des Templier (Moyen-Âge)
- 13 : traces d'un bâtiment (grenier?) visible sur clichés aériens

0 500 m

ARCHEODUNUM

Vaulx-Milieu - ZAC du Parc Technologique II
OA n° 2212717 (2017)

Fig. 5 : Contexte archéologique environnant (source : Ackx 2016, fig. 3, modifié), éch. 1/25 000 (DAO : J. Grasso).



source : Bernigaud 2012, fig. 172, p. 204



source : cliché IGN, 2003 - remonterletemps.ign.fr
 1/5000: 0 200m



Vienna (Vienne) Bergisium (Bourgoin) Augustum (Aoste)

■■■■■ tracé de la voie de Vienne vers l'Italie



1/100 000 : 0 4km


★ Localisation de la fouille

ARCHEODUNUM

Vaulx-Milieu - ZAC du Parc Technologique II
OA n° 2212717 (2017)

Fig. 7 : Localisation du site sur la carte de Cassini et sur la table de Peutinger. (DAO : J. Grasso).



 Emprise des zones fouillées

1/25 000 :  0 1km

ARCHEODUNUM

Vaulx-Milieu - ZAC du Parc Technologique II
OA n° 2212717 (2017)

Fig. 8 : Localisation des emprises fouillées sur la carte d'État-Major (1820/1866), éch. 1/25 000
(DAO : J. Javelle).

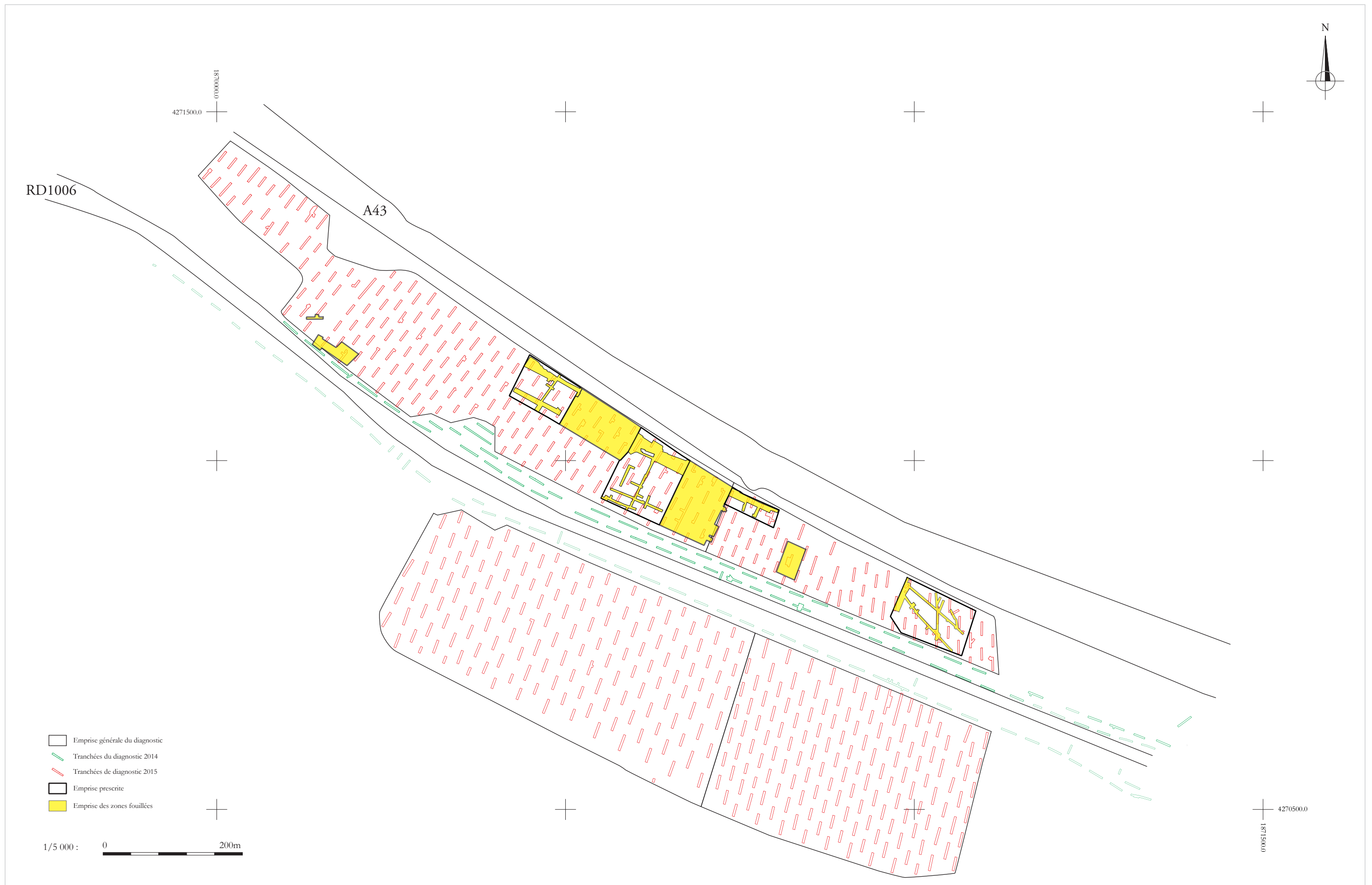


Fig. 9 : Localisation des emprises fouillées sur fond de carte des diagnostics de 2014 et 2015, éch. 1/5 000 (DAO : J. Javelle).



1/500 : 0 20m

ARCHEODUNUM

Vaulx-Milieu - ZAC du Parc Technologique II
OA n° 2212717 (2017)

Fig. 10 : Orthophotographie du secteur 3, bâtiments ENS3000 et ENS3001, éch. 1/500 (cliché : F. Giraud).



1/500 : 0 20m

ARCHEODUNUM

Vaulx-Milieu - ZAC du Parc Technologique II
OA n° 2212717 (2017)

Fig. 11 : Orthophotographie du secteur 3 avec post-traitement DSstretch, bâtiments ENS3000 et ENS3001, éch. 1/500 (cliché : F. Giraud).

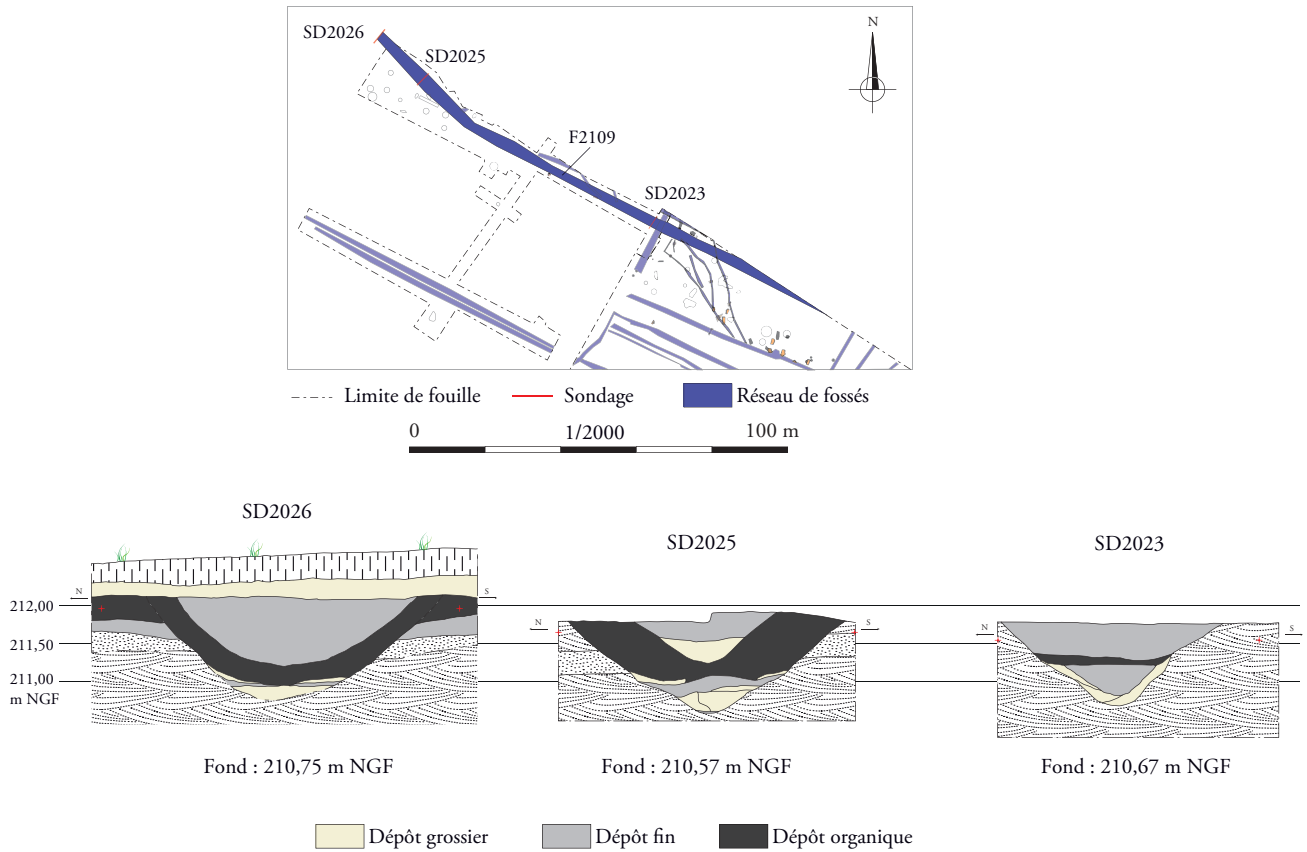


ARCHEODUNUM

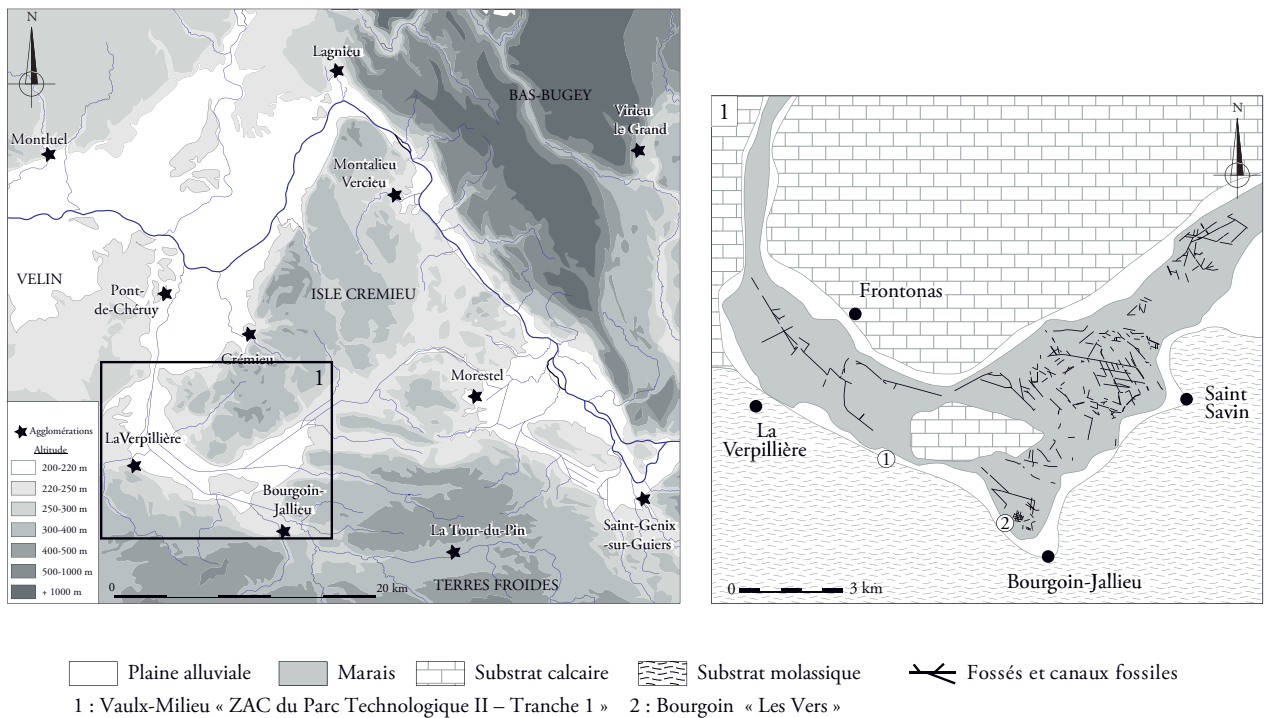
Vaulx-Milieu - ZAC du Parc Technologique II
OA n° 2212717 (2017)

Fig. 12 : Vues du chantier inondé après les orages (clichés : J. Grasso).

a) Mise en transect des coupes du fossé F2109 dans l'angle nord-ouest du secteur 2.



b) Position du site par rapport au système marécageux de Bourgoin-La Verpillière. Source : Bernigaud et al. 2013 (modifié).



ARCHEODUNUM

Vaulx-Milieu - ZAC du Parc Technologique II
OA n° 2212717 (2017)

Fig. 13 : Contexte géomorphologique et réseaux fossiles (DAO : G. Leblé).

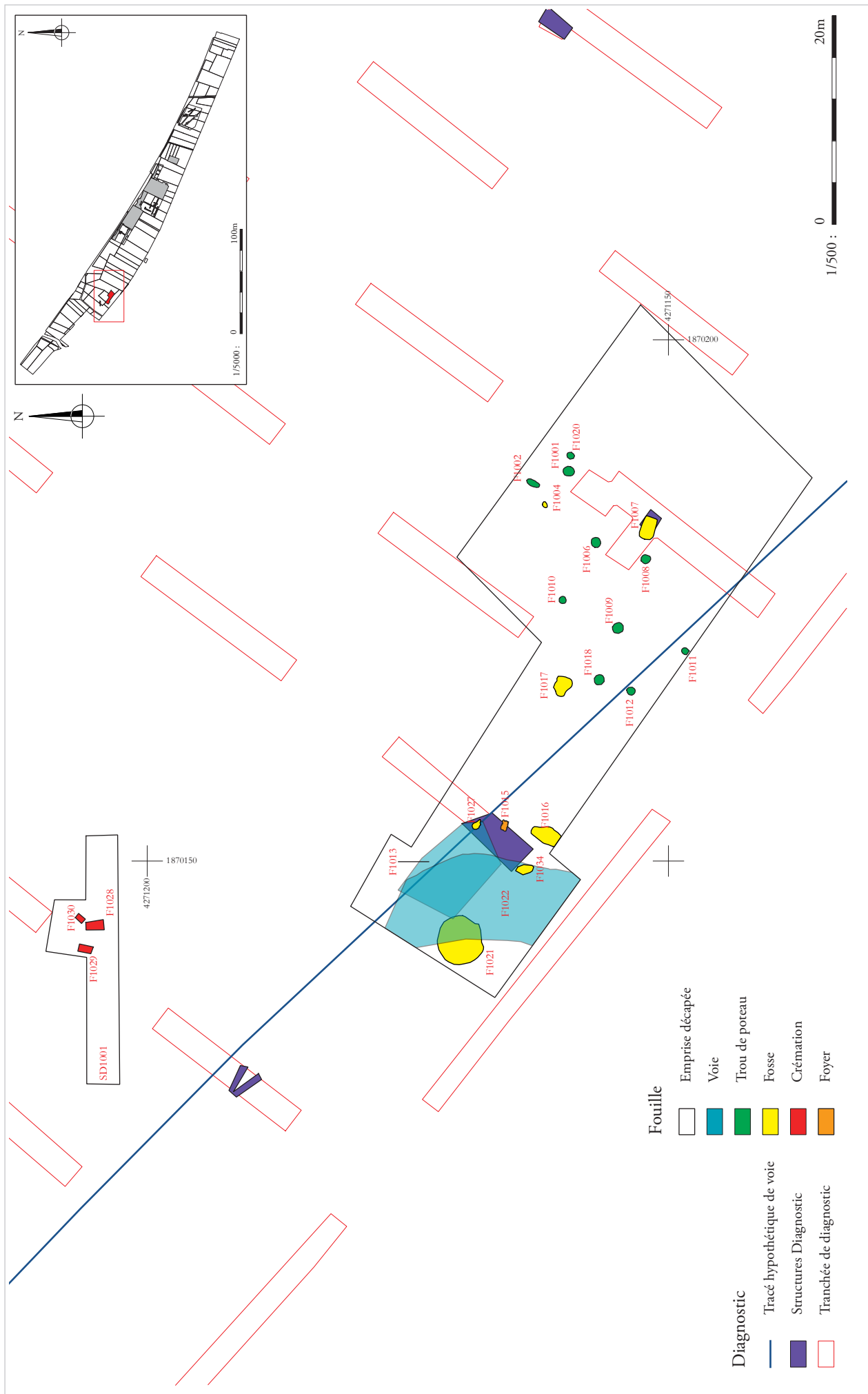



Fig. 14 : Plan général des vestiges en secteur 1 sur fond de carte du diagnostic, éch. 1/500 (DAO : J. Javelle).



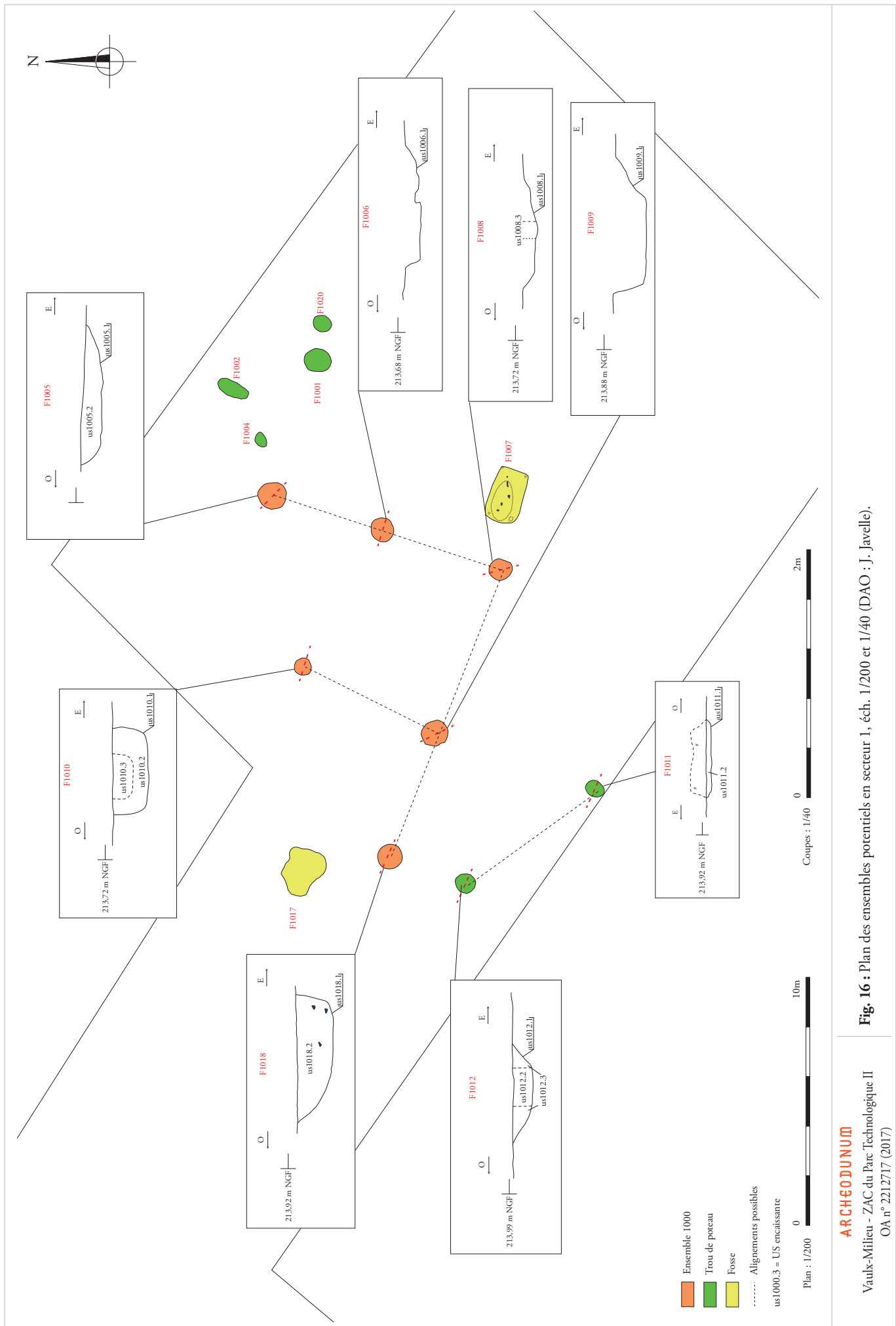


Fig. 16 : Plan des ensembles potentiels en secteur 1, éch. 1/200 et 1/40 (DAO : J. Javelle).

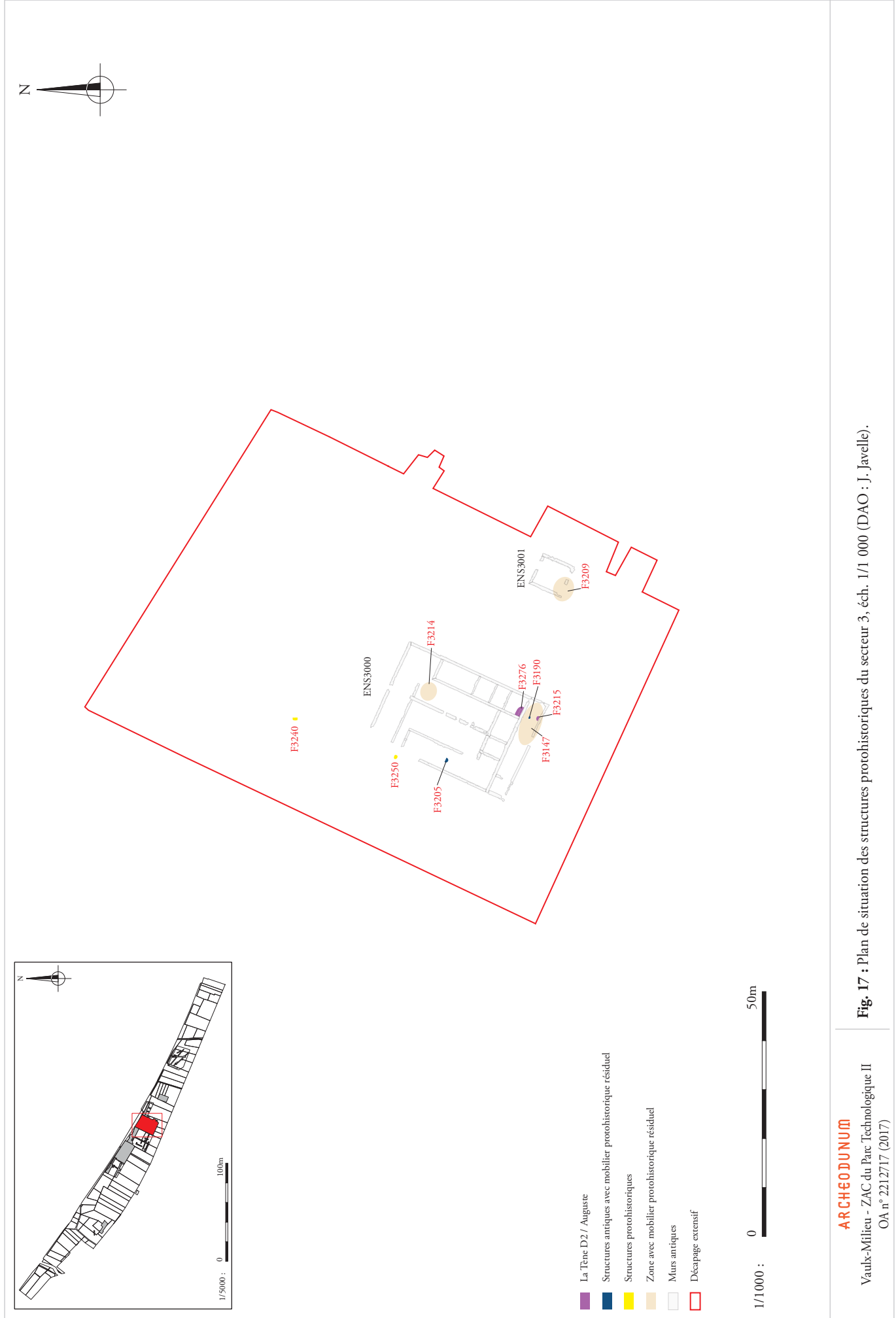
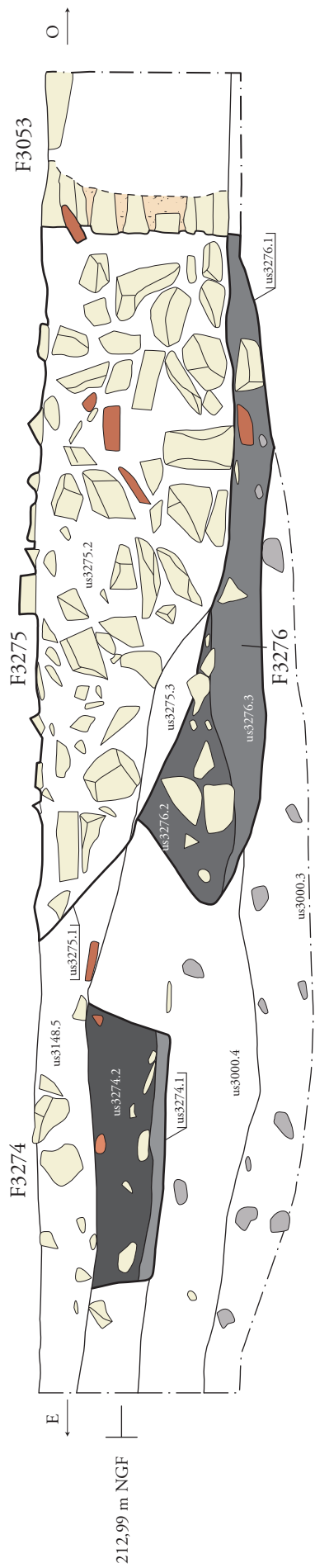
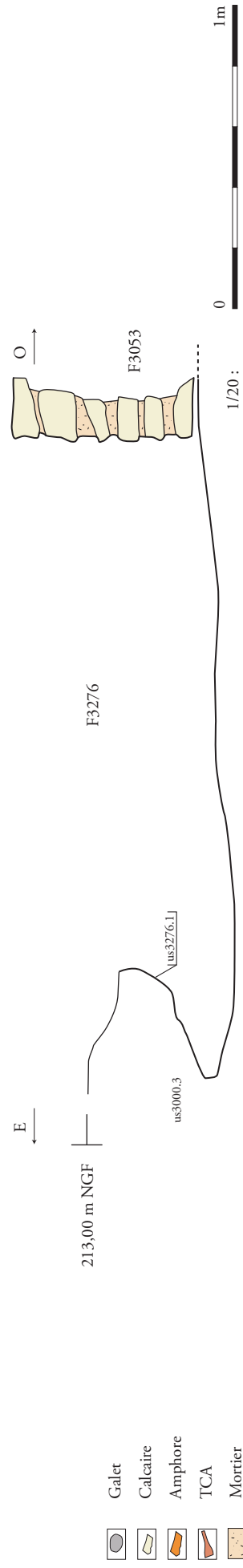


Fig. 17 : Plan de situation des structures protohistoriques du secteur 3, éch. 1/1 000 (DAO : J. Javelle).



Vue du Nord de F3275 et F3276



- Gallet
- Calcaire
- Amphore
- TCA
- Mortier

Fig. 18 : Coupe du silo F3276, éch. 1/20 (DAO : J. Javelle).

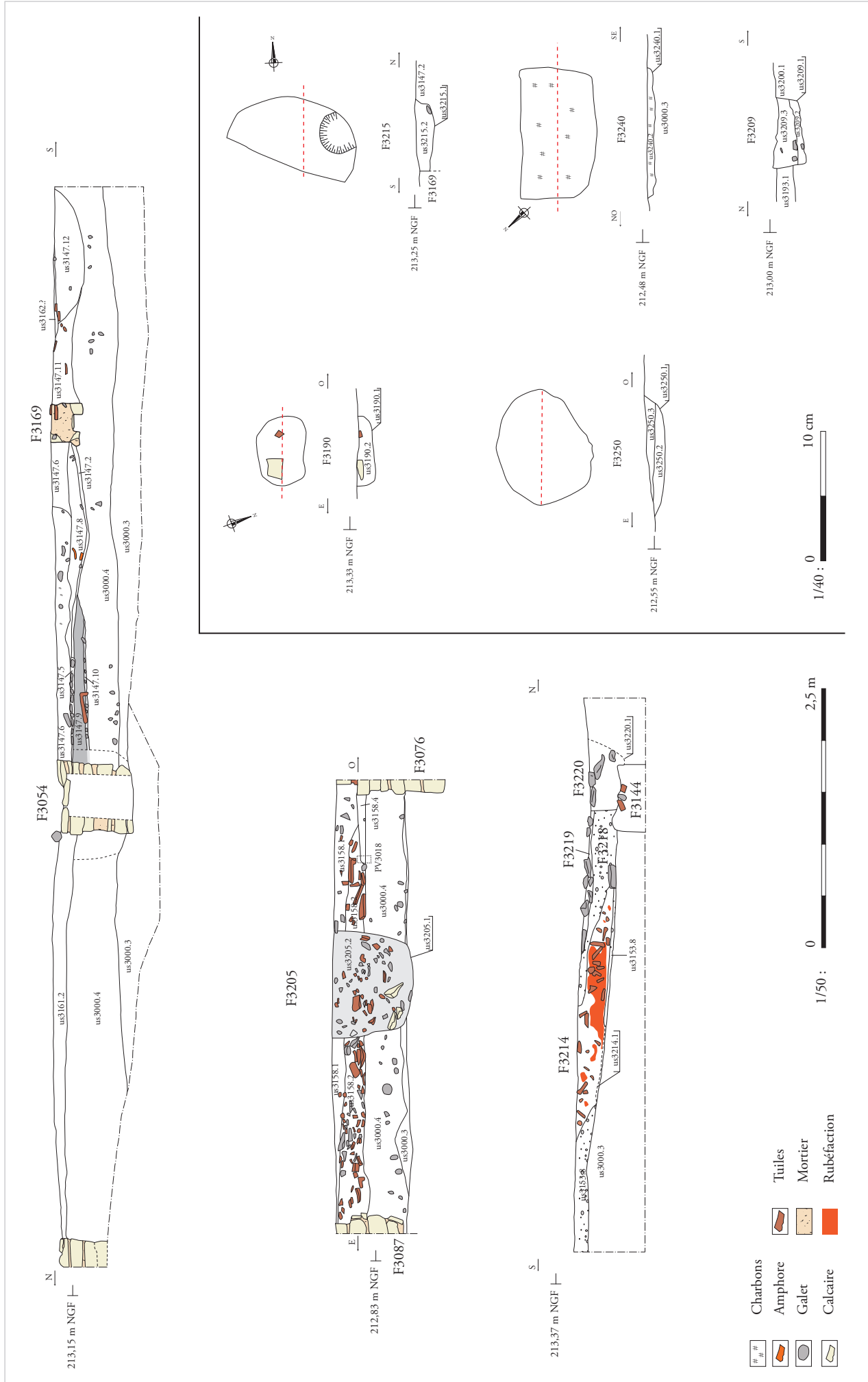
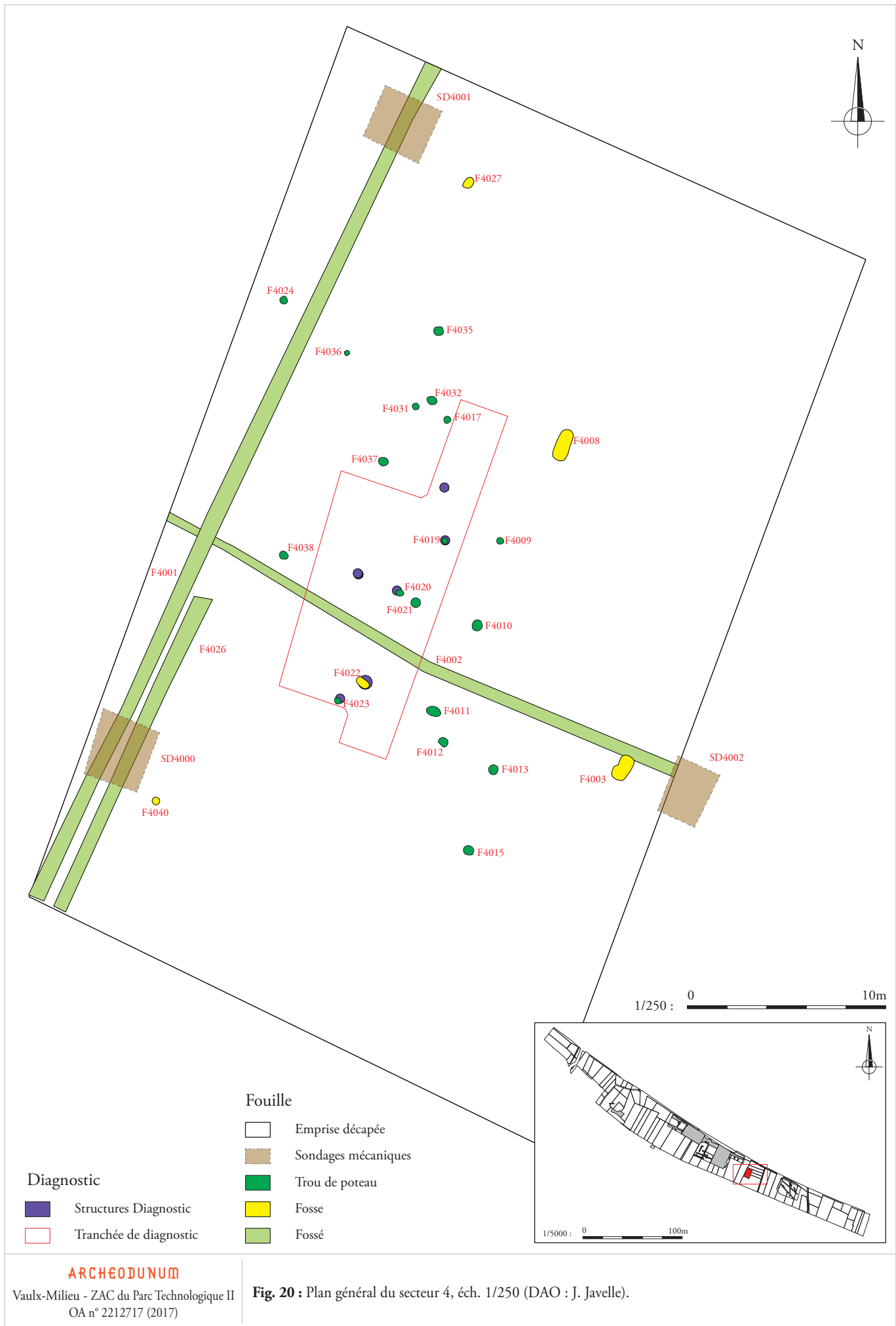





Fig. 19 : Structures ayant livré du mobilier protohistorique en secteur 3 : F3215, F3190, F3205, F3209, F3214, F3240 et F3250 plans et coupes, éch. 1/40 et 1/50 (DAO : J. Javelle).





-  Fossés parcelaires récents
-  Fossés plus anciens

1/5000 : 0 200m

ARCHEODUNUM

Vaux-Milieu - ZAC du Parc Technologique II

OA n° 2212717 (2017)

Fig. 21 : Superposition des fossés retrouvés en fouille sur un cliché aérien de la zone en 1954 (source : remonterletemps.ign.fr), éch. 1/5 000 (DAO : J. Javelle).

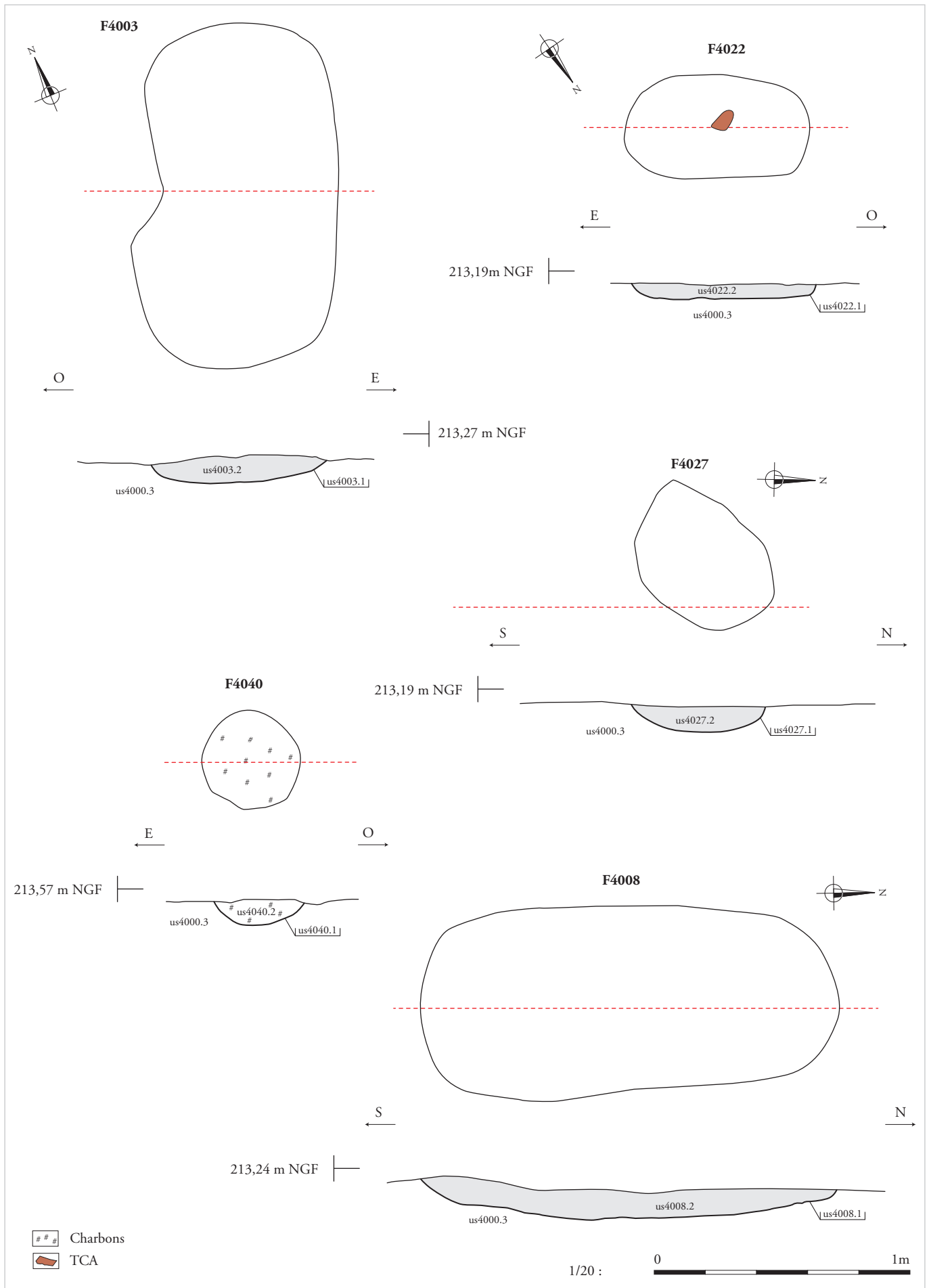
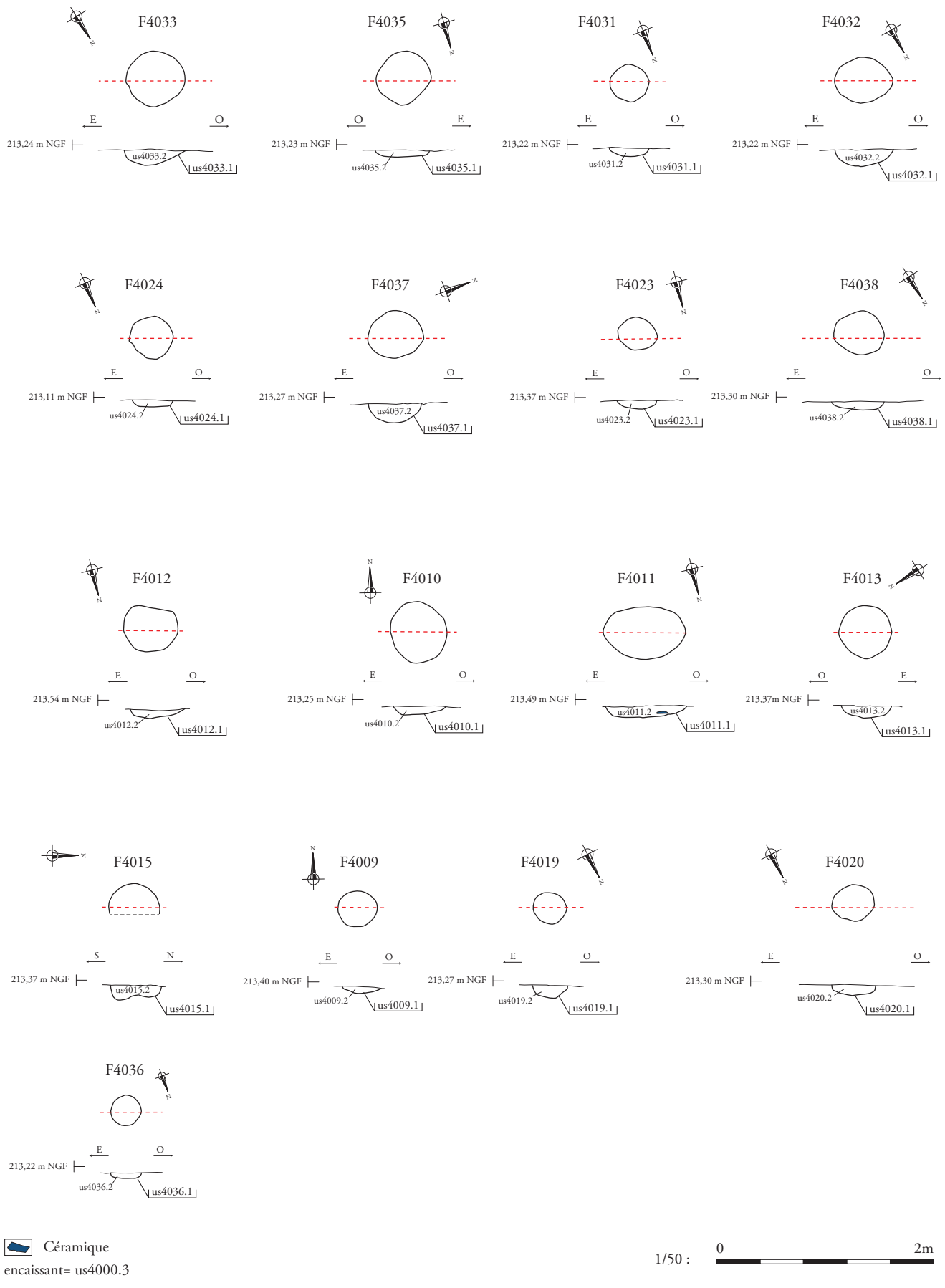


Fig. 22 : Les fosses du secteur 4, plans et coupes, éch. 1/20 (DAO : J. Javelle).



ARCHEODUNUM

Vaulx-Milieu - ZAC du Parc Technologique II
OA n° 2212717 (2017)

Fig. 23 : Les trous de poteau du secteur 4, plans et coupes, éch. 1/20 (DAO : J. Javelle).

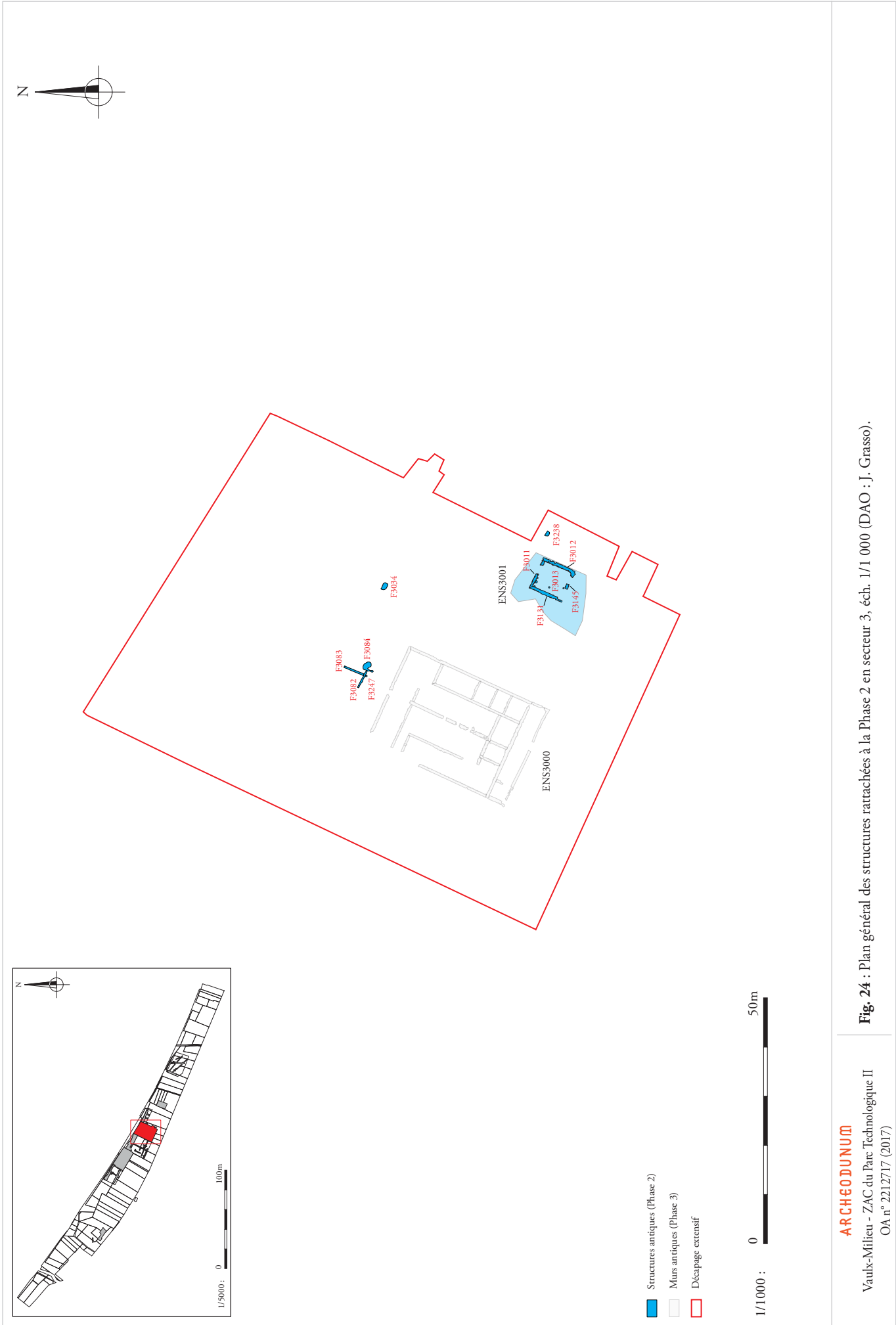
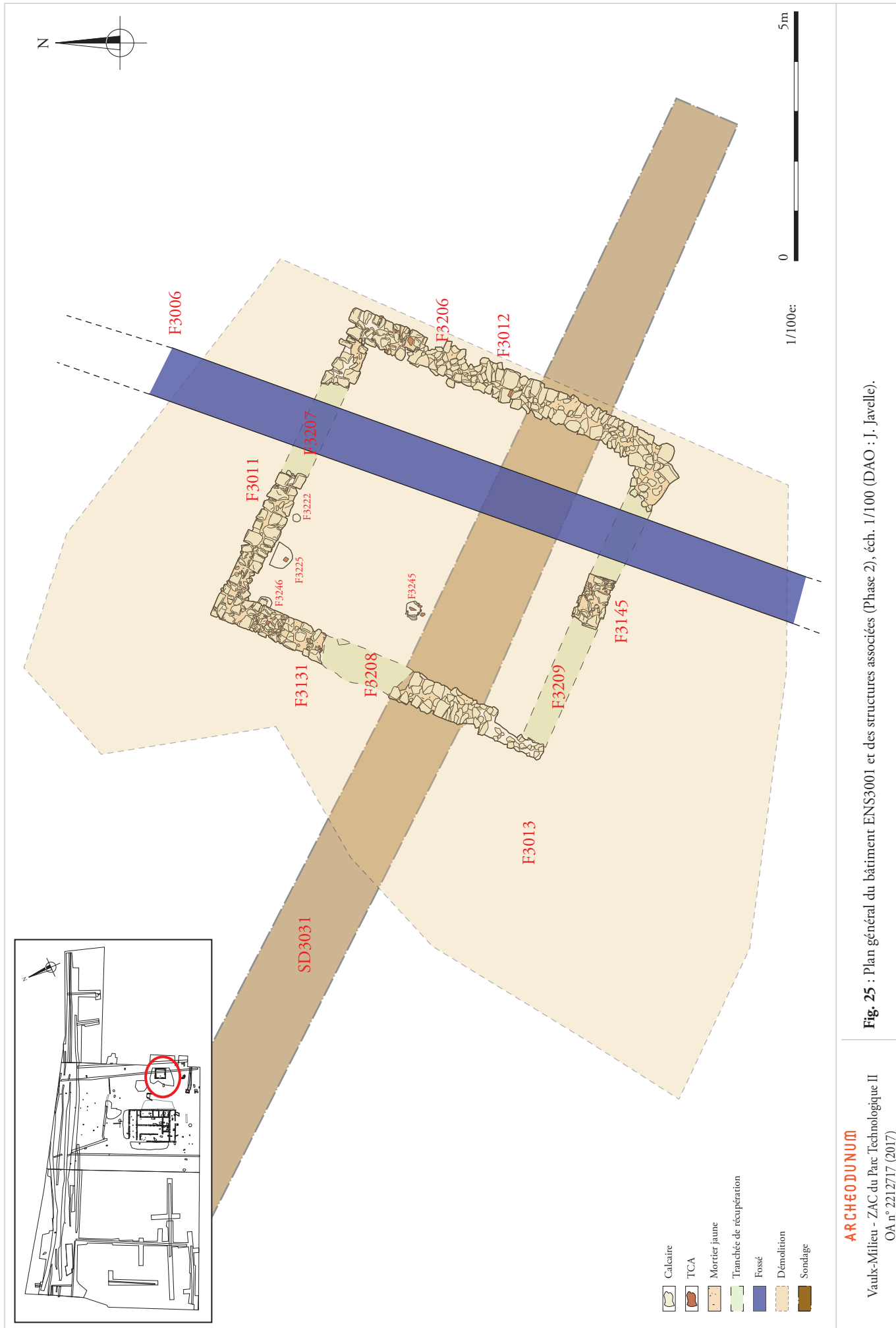


Fig. 24 : Plan général des structures rattachées à la Phase 2 en secteur 3, éch. 1/1 000 (DAO : J. Grasso).



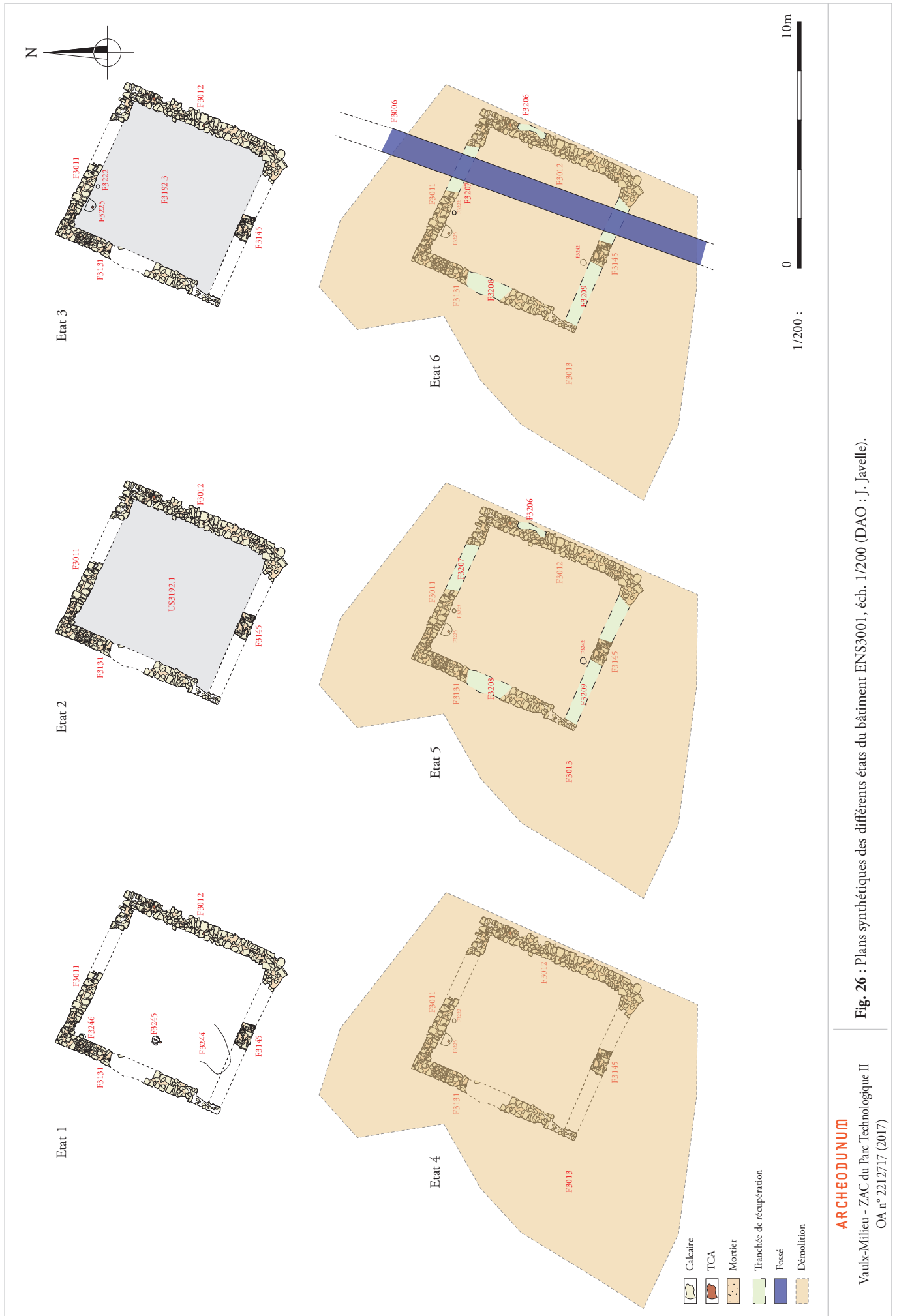


Fig. 26 : Plans synthétiques des différents états du bâtiment ENS3001, éch. 1/200 (DAO : J. Javelle).

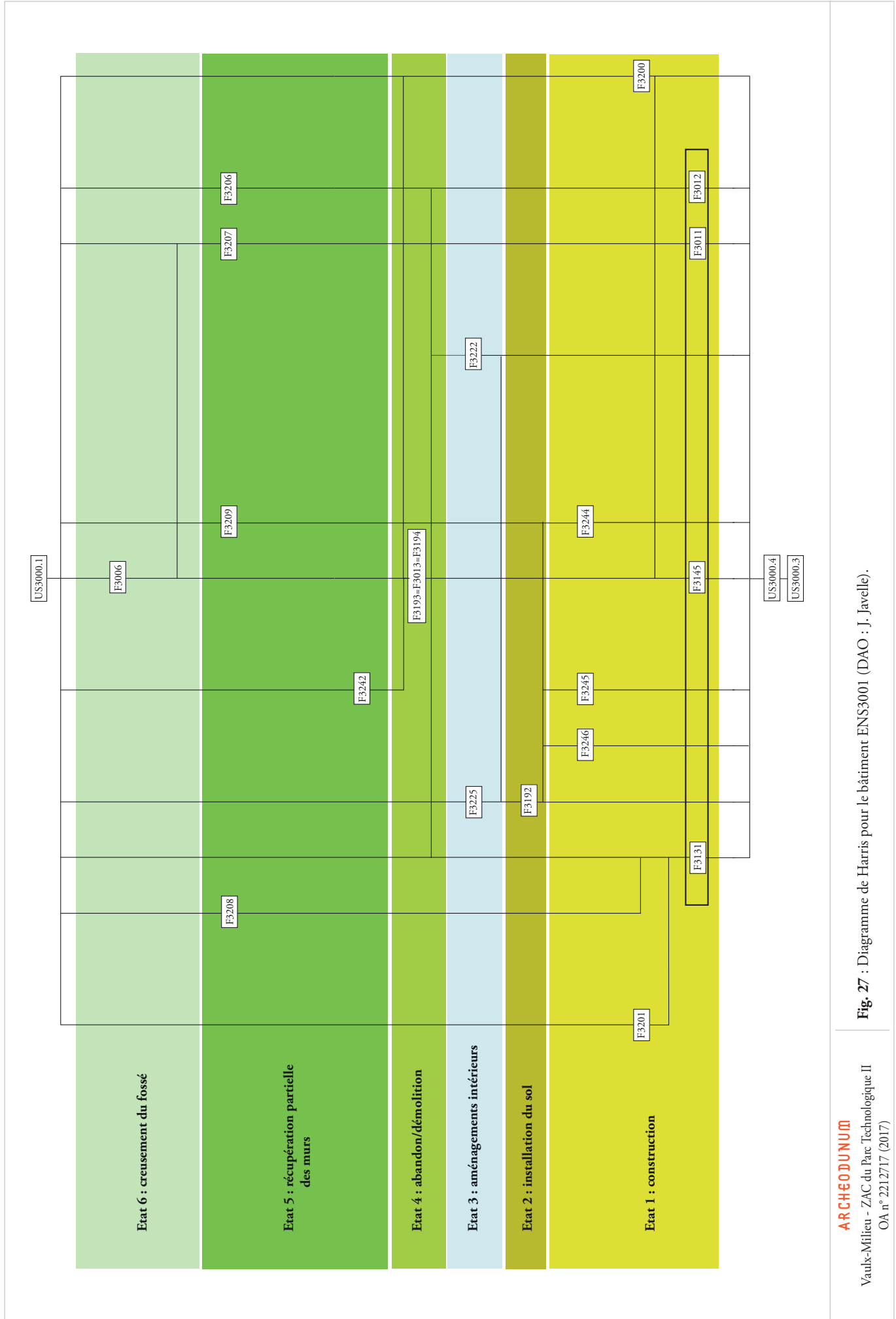


Fig. 27 : Diagramme de Harris pour le bâtiment ENS3001 (DAO : J. Javelle).

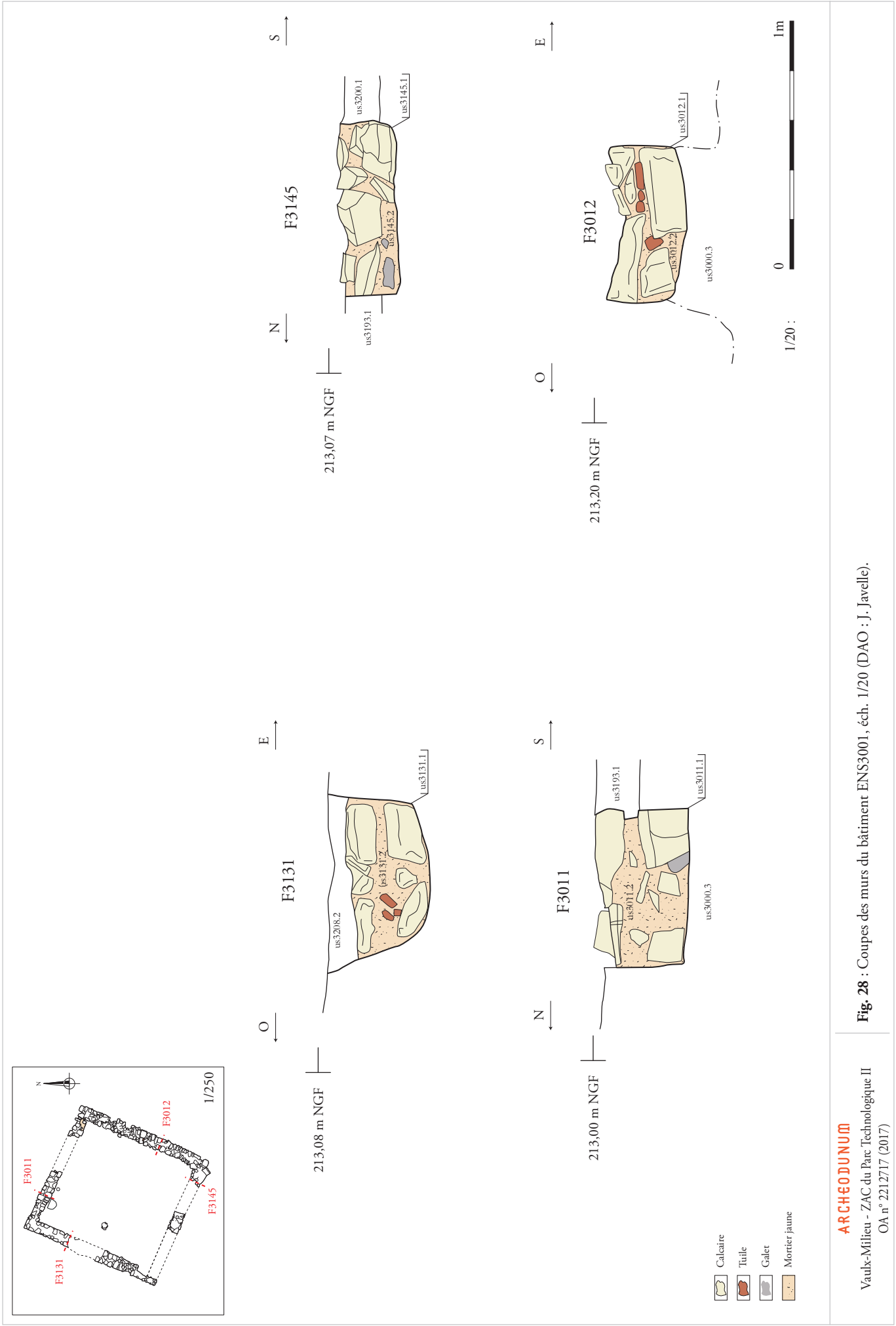


Fig. 28 : Coupes des murs du bâtiment ENS3001, éch. 1/20 (DAO : J. Javelle).

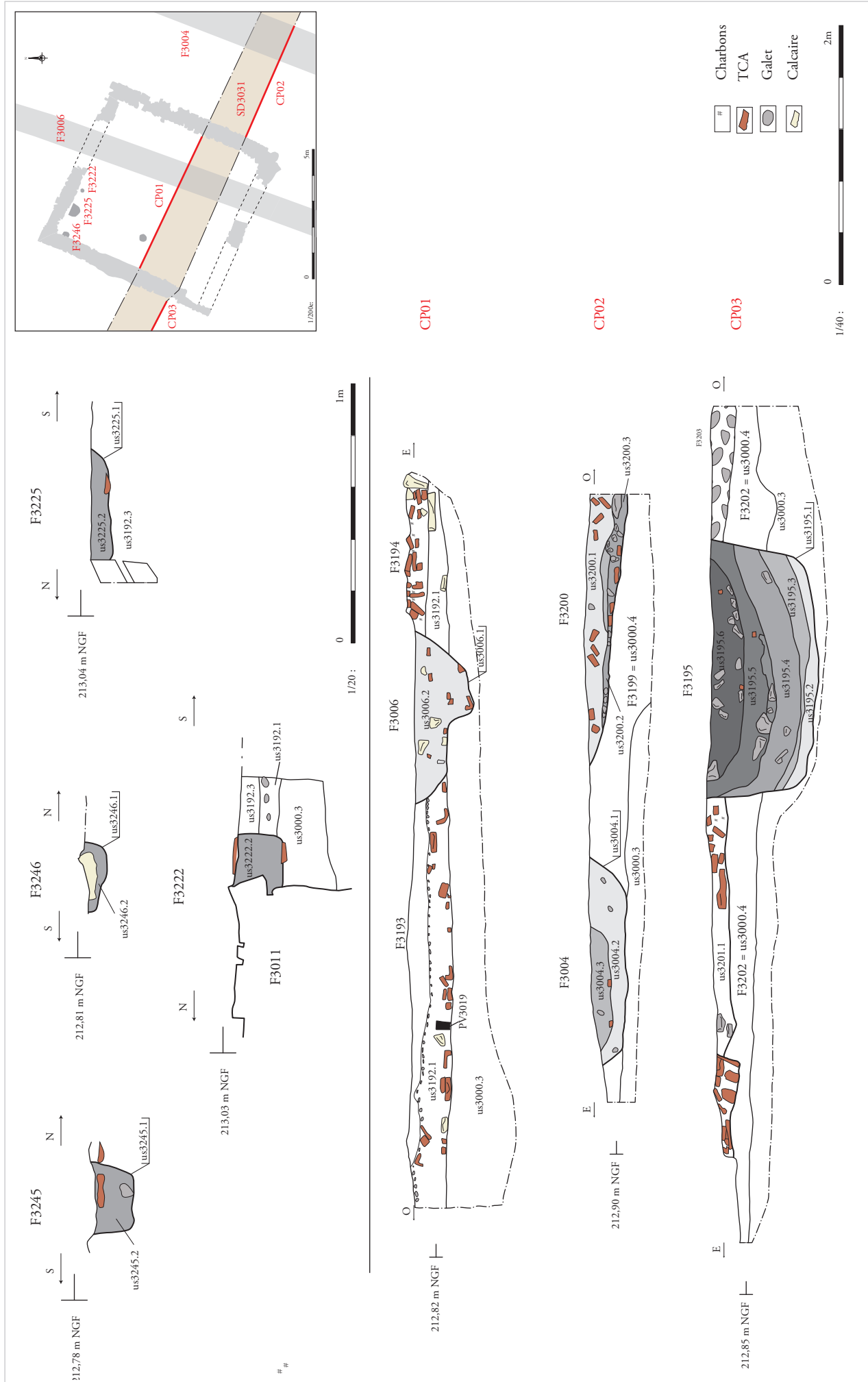



Fig. 29 : Coupe transversale du bâtiment ENS3001, plans et coupes des structures associées, éch. 1/20 et 1/40 (DAO : J. Javelle).



1 - Phase d'apparition de l'ENS3001



2 - Détail de la démolition F3193 et du niveau de sol US3192.3.



3 - Vue d'ensemble de l'ENS3001 en cours de fouille.



4 - Vue d'ensemble de l'ENS3001 fouillé

ARCHEODUNUM

Vaulx-Milieu - ZAC du Parc Technologique II
OA n° 2212717 (2017)

Fig. 30 : Photographies du bâtiment ENS3001 - étapes de la fouille
(Clichés : équipe archéologique, DAO : J. Javelle.).

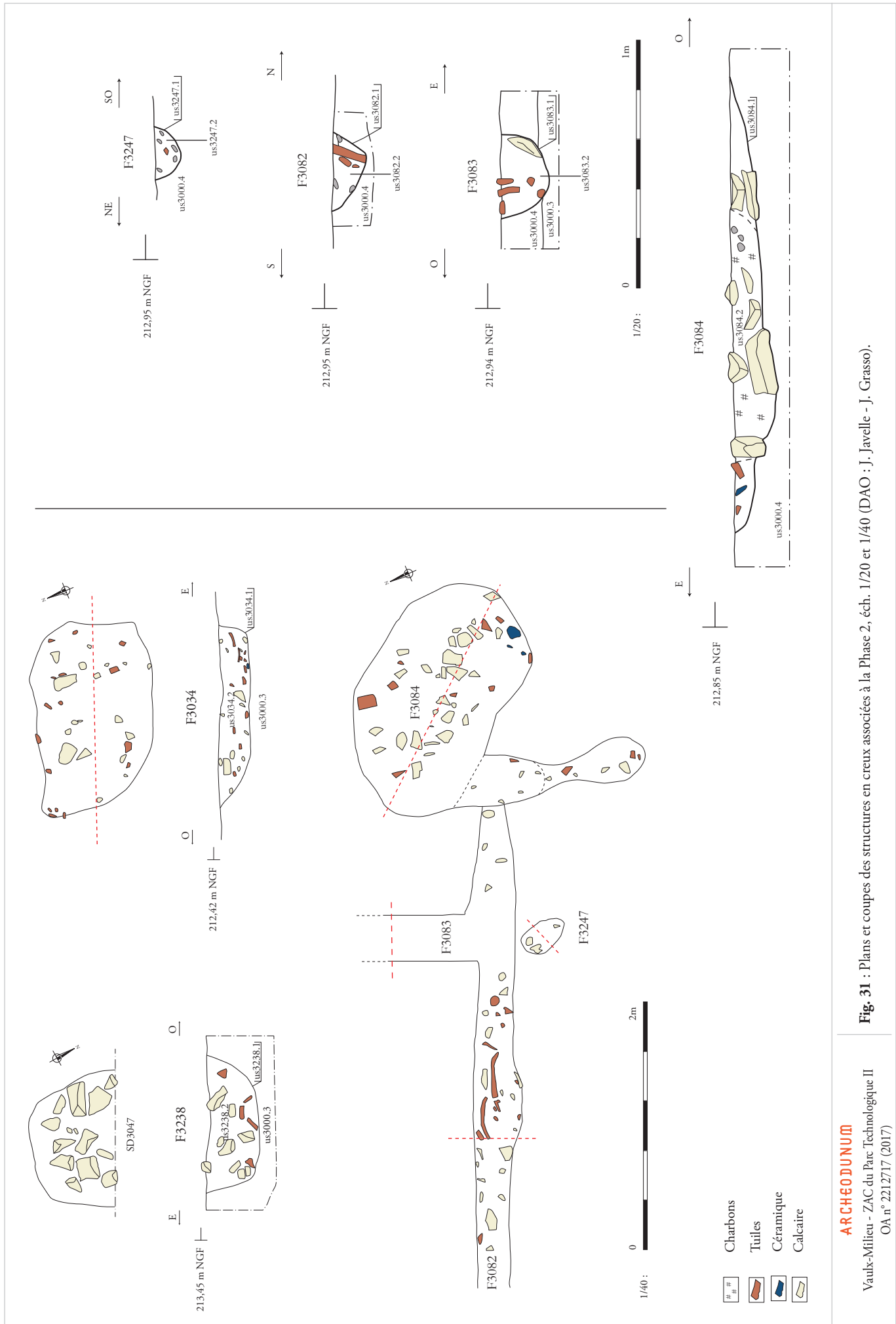
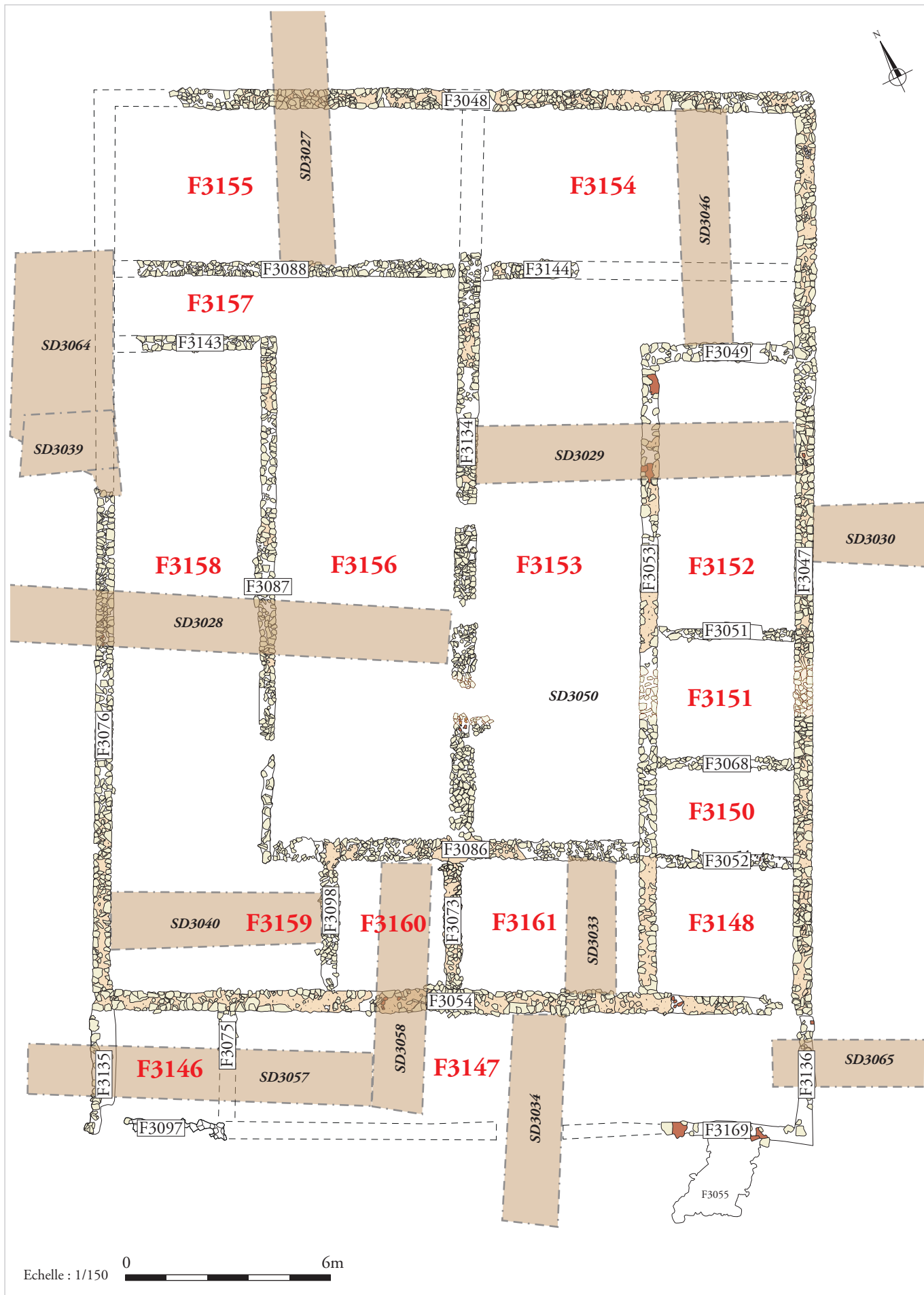


Fig. 31 : Plans et coupes des structures en creux associées à la Phase 2, éch. 1/20 et 1/40 (DAO : J. Javelle - J. Grasso).



Fig. 32 : Plan de situation des structures associées à l'occupation Phase 3 - état 1, éch. 1/500 (DAO : J. Javelle - J. Grasso).



ARCHEODUNUM
 Vaulx-Milieu - ZAC du Parc Technologique II
 OA n° 2212717 (2017)

Fig. 33 : Plan général du bâtiment ENS3000 situation des espaces et des sondages, éch. 1/150
 (DAO : J. Javelle - J. Grasso).

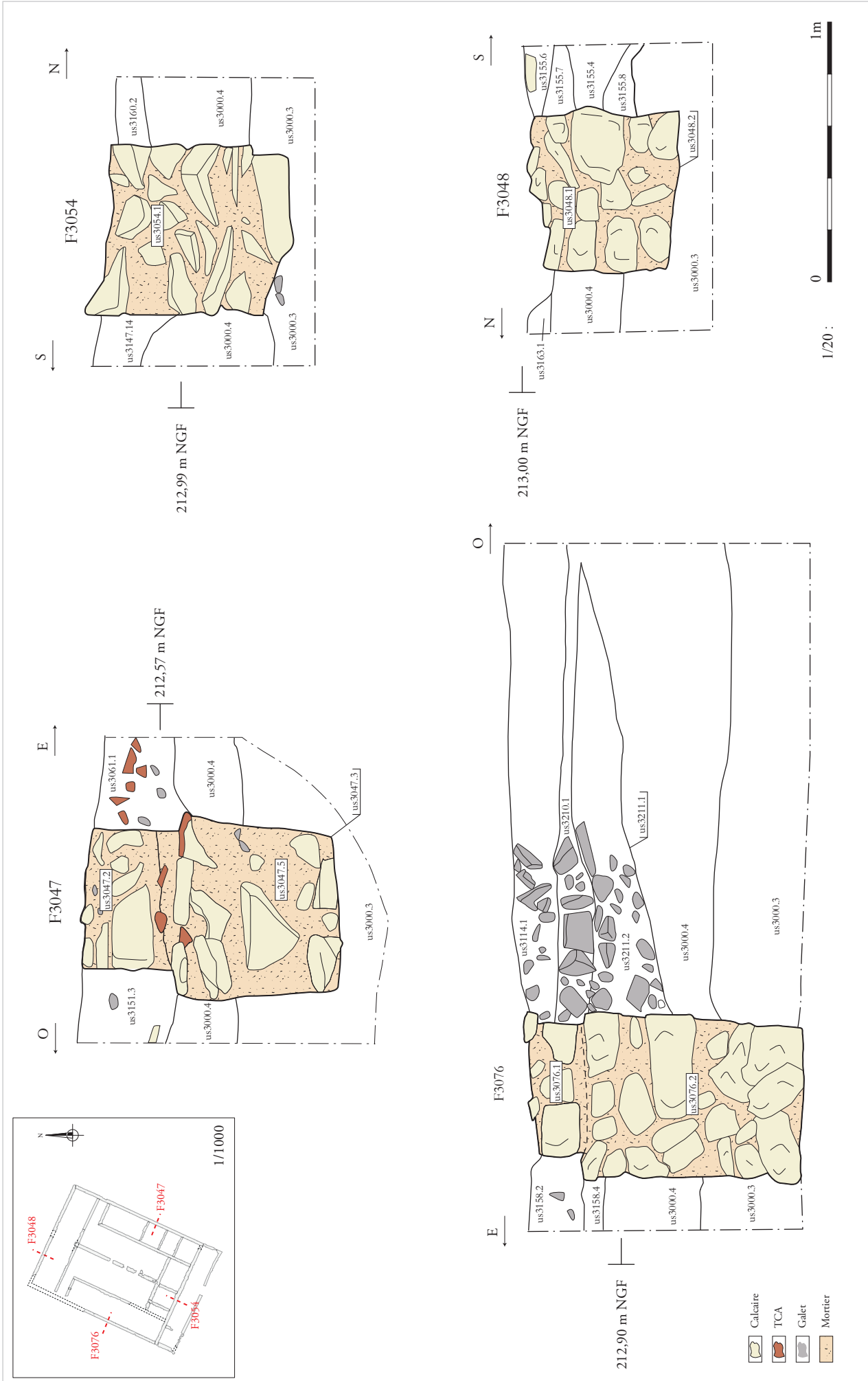


Fig. 35 : Coupes des murs de façade du bâtiment ENS3001-état 1, éch. 1/20 (DAO : J. Javelle - J. Grasso).



F3076



F3047



F3048



F3054

ARCHEODUNUM

Vaulx-Milieu - ZAC du Parc Technologique II
OA n° 2212717 (2017)

Fig. 36 : Photographies des murs de façade (fondation/élévation) du bâtiment ENS3001
(Clichés : équipe archéologique, DAO : J. Grasso).



Fig. 37 : Coupes des murs de refend du bâtiment ENS3001-état 1, éch. 1/20 (DAO : J. Javelle - J. Grasso).

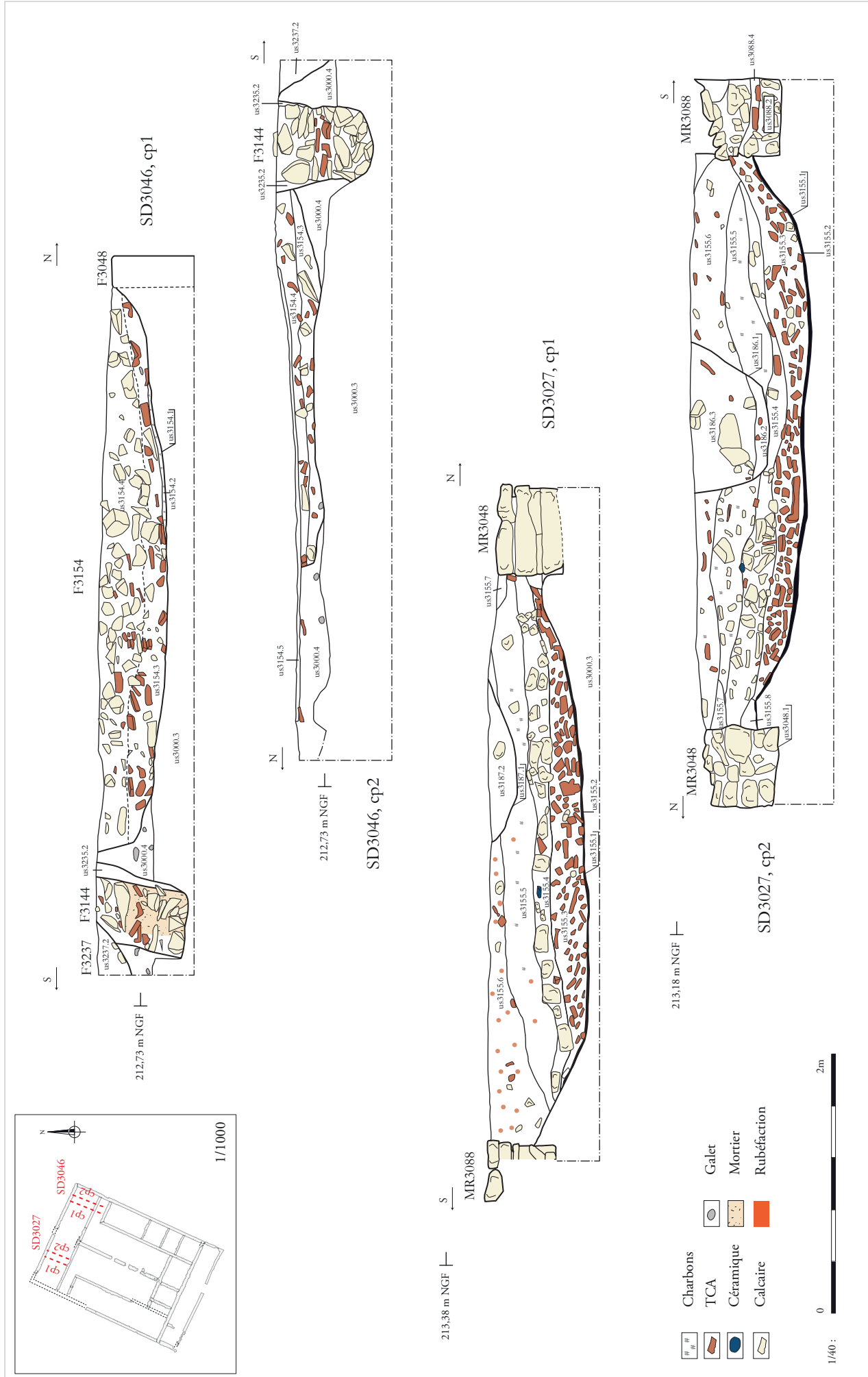


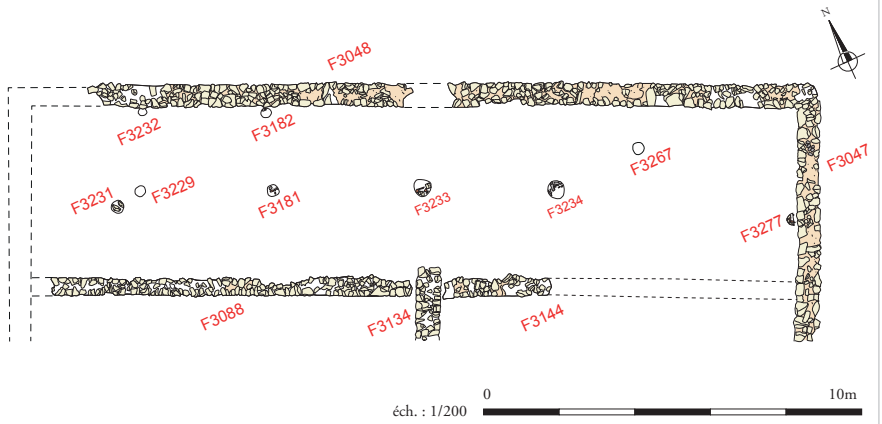
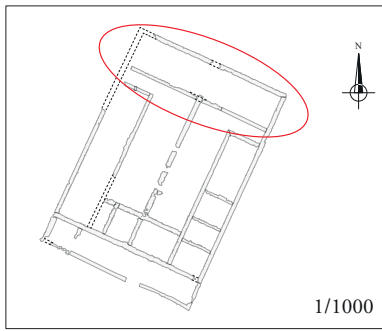
Fig. 38 : Coupes stratigraphiques de de l'espace F3154-F3155, éch. 1/40 (DAO : J. Javelle - J. Grasso).



ARCHEODUNUM

Vaulx-Milieu - ZAC du Parc Technologique II
OA n° 2212717 (2017)

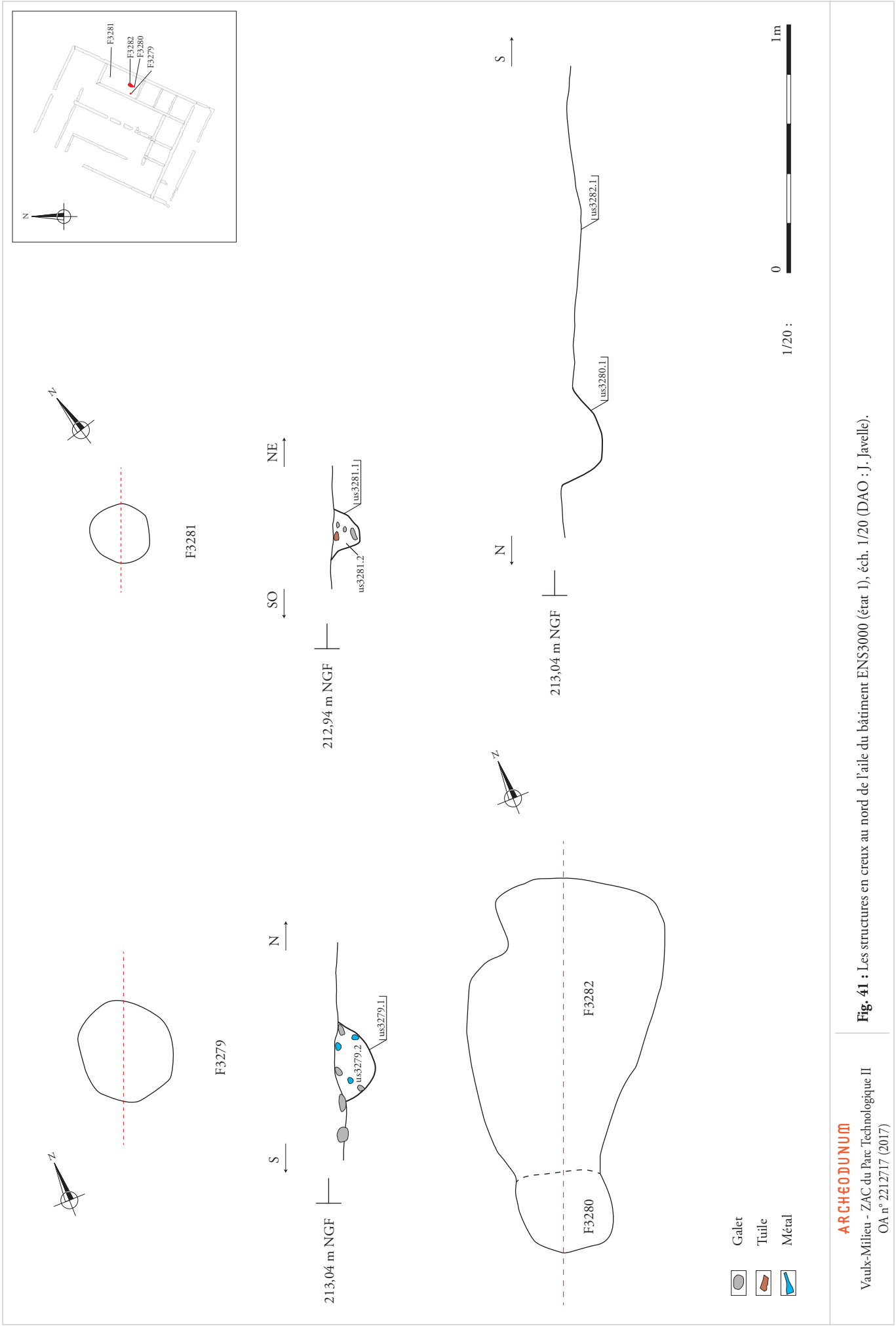
Fig. 39 : 1 : Vue générale de l'espace F3154-F3155 fouillé ;
2 : Vue de détail des planches carbonisées du plancher (Clichés : équipe archéologique).



ARCHEODUNUM

Vaulx-Milieu - ZAC du Parc Technologique II
OA n° 2212717 (2017)

Fig. 40 : Espace F3154-F3155, plans et coupes des trous de poteau de l'ENS3004, éch. 1/200 et 1/40 (DAO : J. Javelle - J. Grasso).



ARCHEODUNUM
 Vaux-Milieu - ZAC du Parc Technologique II
 OA n° 2212717 (2017)

Fig. 41 : Les structures en creux au nord de l'aile du bâtiment ENS3000 (état 1), éch. 1/20 (DAO : J. Javelle).



Fig. 42 : Coupe stratigraphique de l'espace F3158, plans et coupes des fosses F3236 et F3270,  ch. 1/40 (DAO : J. Javelle).



ARCHEODUNUM

Vaulx-Milieu - ZAC du Parc Technologique II
OA n° 2212717 (2017)

Fig. 43 : 1 : Vue de la coupe stratigraphique de l'espace F3158 ;
2 : Vue de l'espace excavé F3158 et des fosses F3236 et F3270 fouillés (Clichés : équipe archéologique).

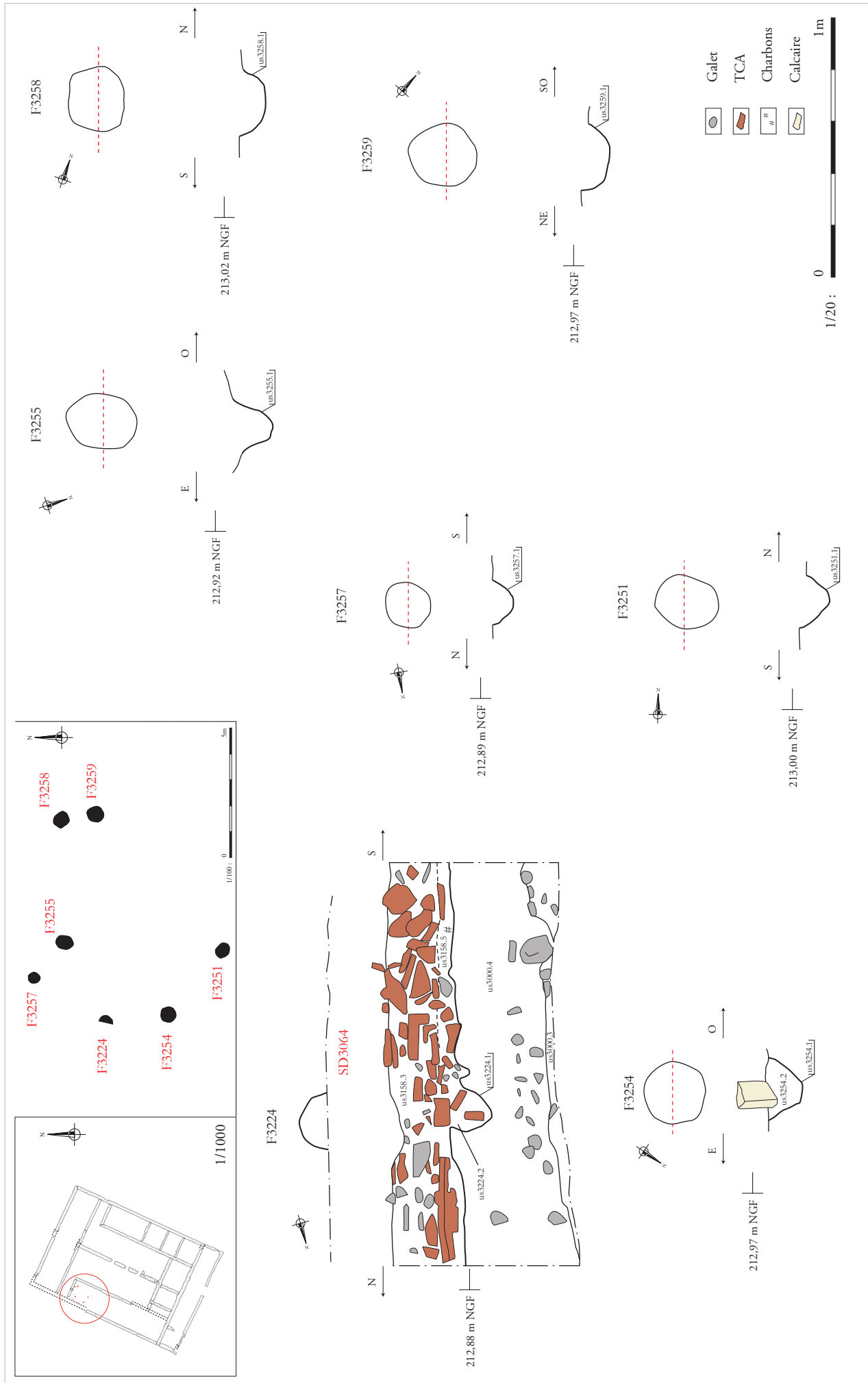


Fig. 44 : Plans et coupes des trous de poteaux de l'ensemble ENS3006, éch. 1/20 (DAO : J. Javelle).

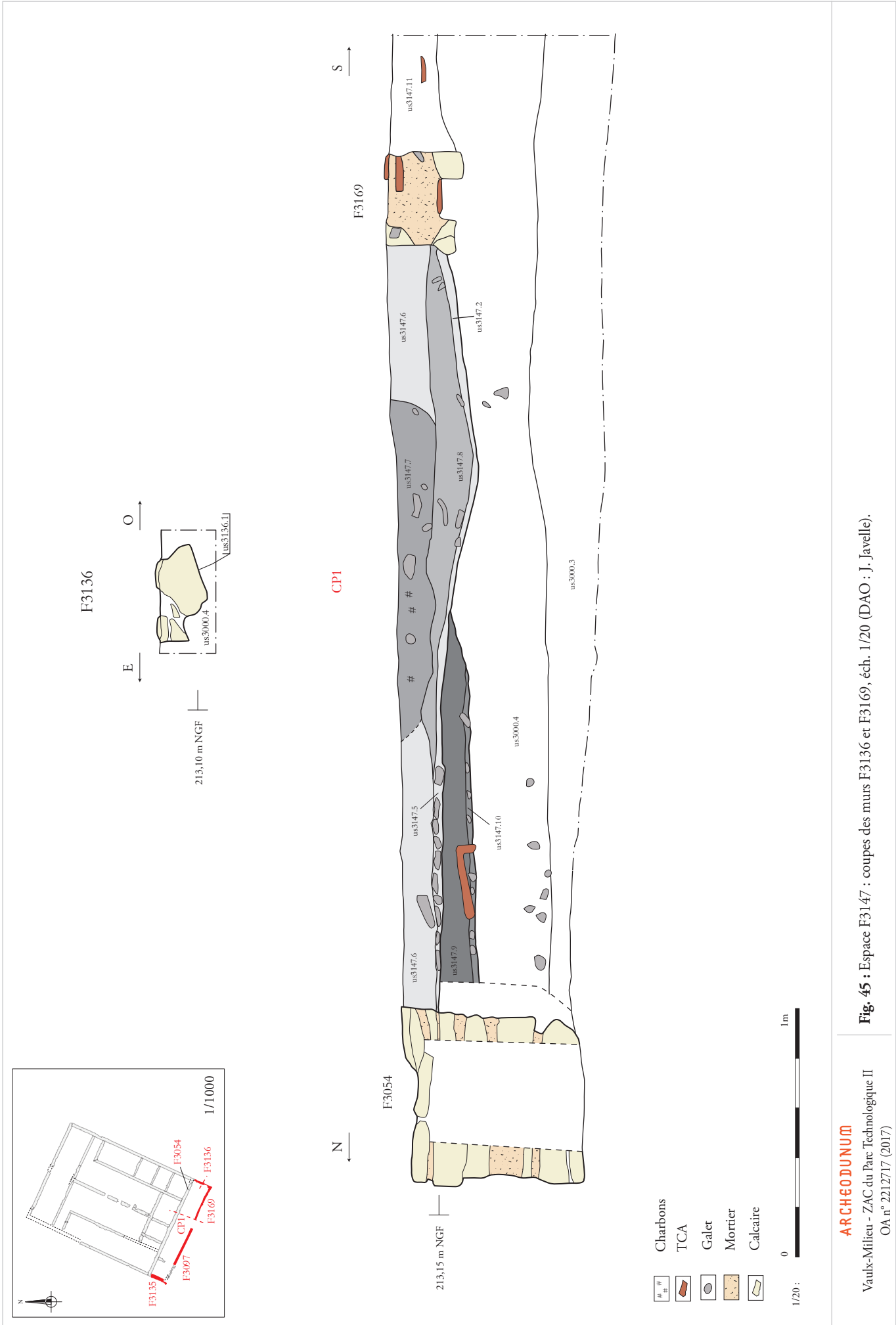


Fig. 45 : Espace F3147 : coupes des murs F3136 et F3169, éch. 1/20 (DAO : J. Javelle).

ARCHEODUNUM
 Vaux-Milieu - ZAC du Parc Technologique II
 OA n° 2212717 (2017)



Fig. 46 : La forge de l'espace F3147 : plans et coupes des structures F3096, F3284, F3075, US3147.15 et US3147.16, éch. 1/20 (DAO : J. Javelle – J. Grasso, clichés : équipe archéologique).

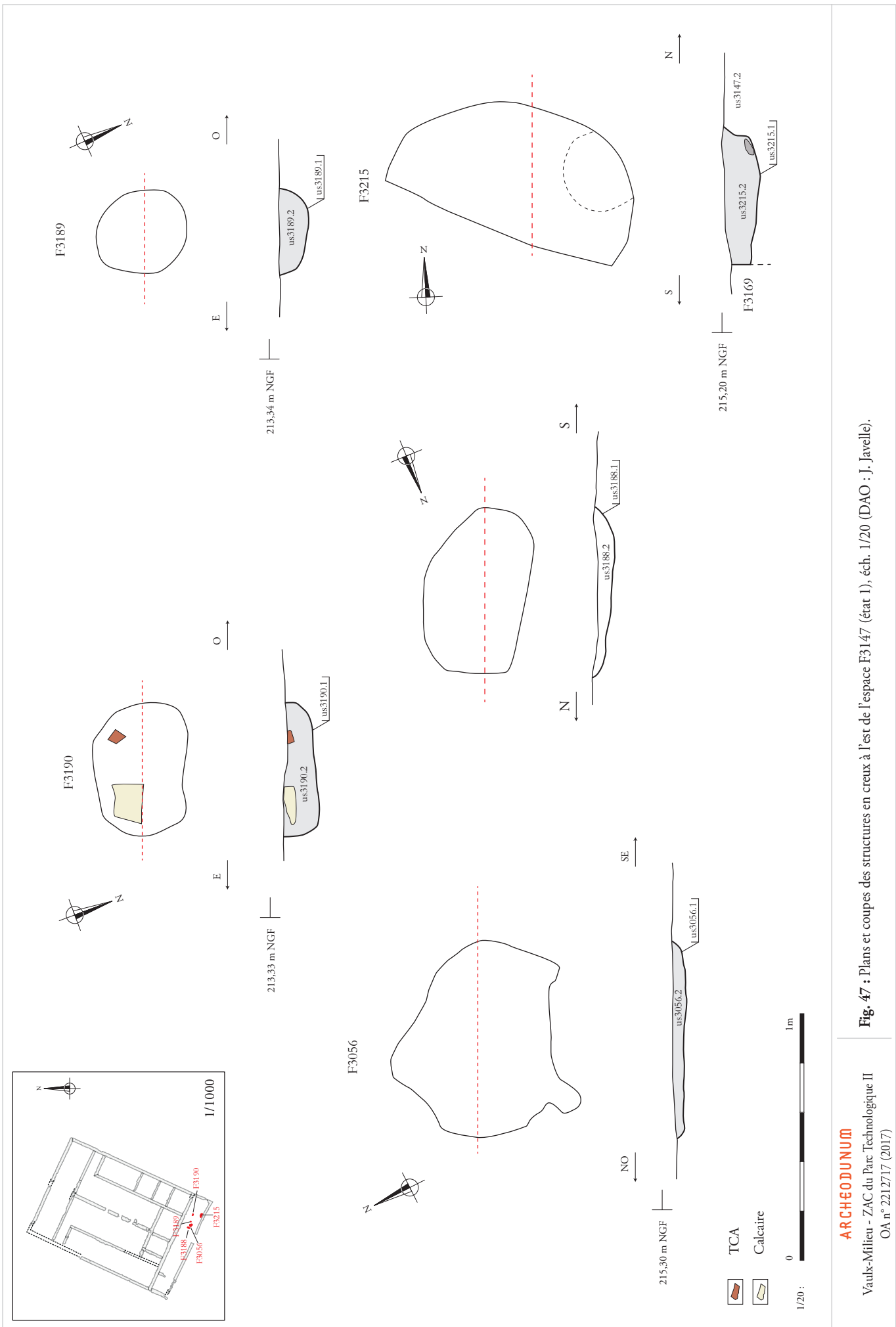


Fig. 47 : Plans et coupes des structures en creux à l'est de l'espace F3147 (état 1), éch. 1/20 (DAO : J. Javelle).

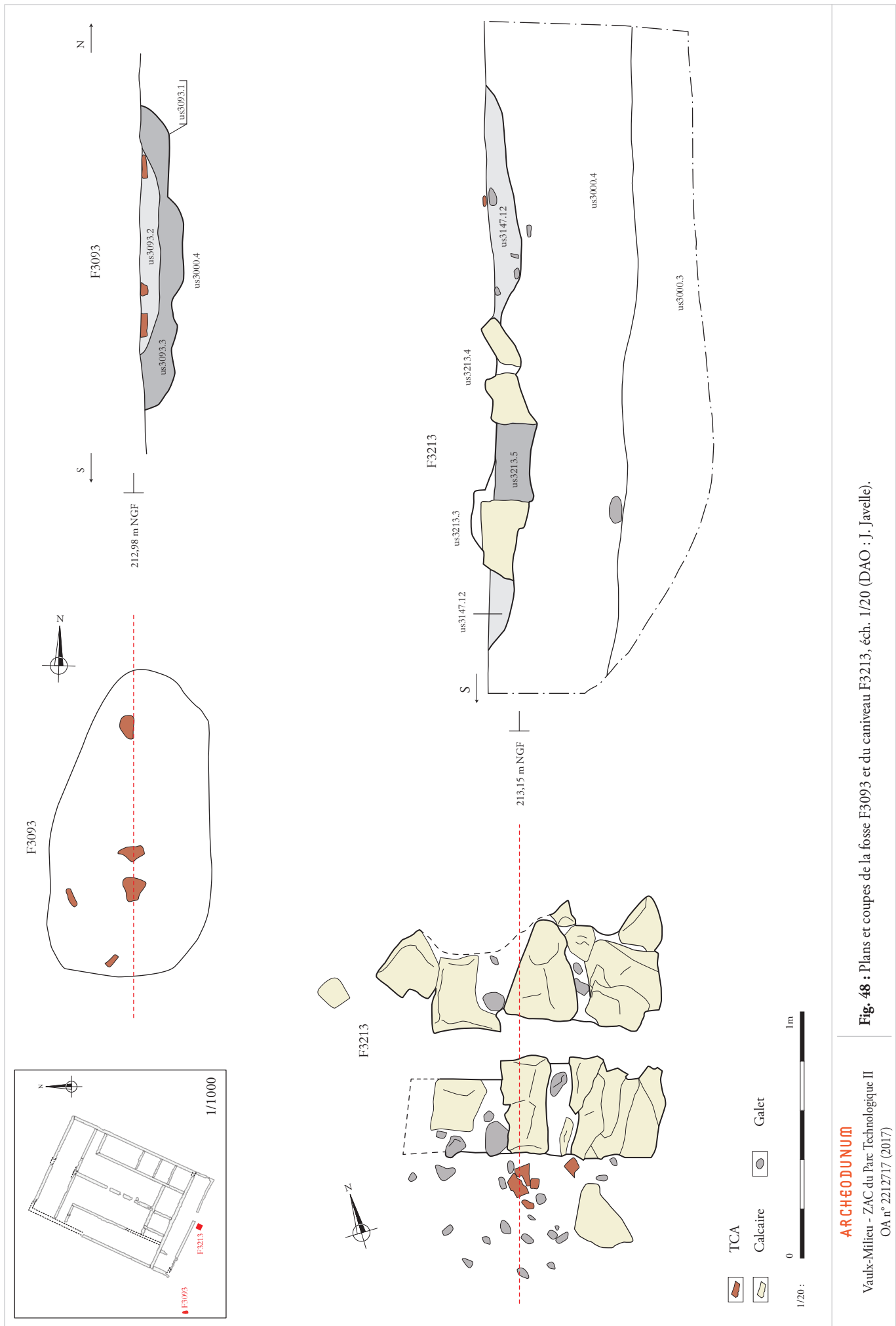
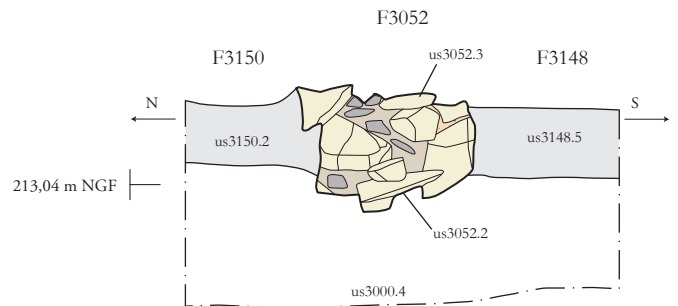
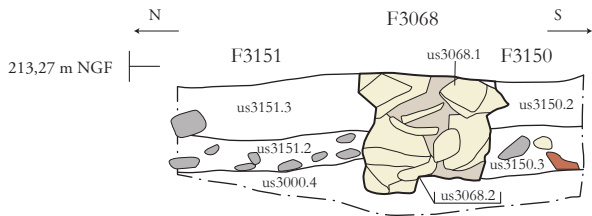
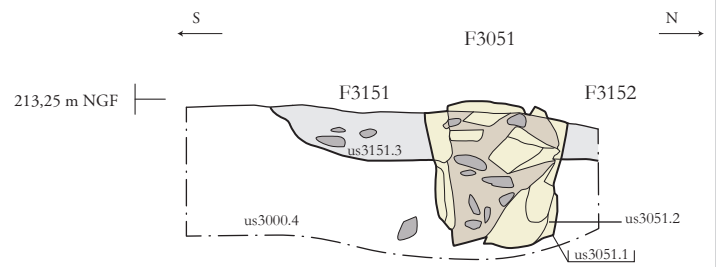
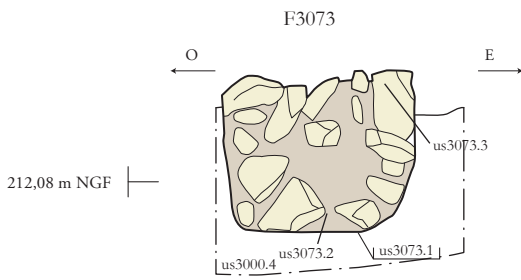
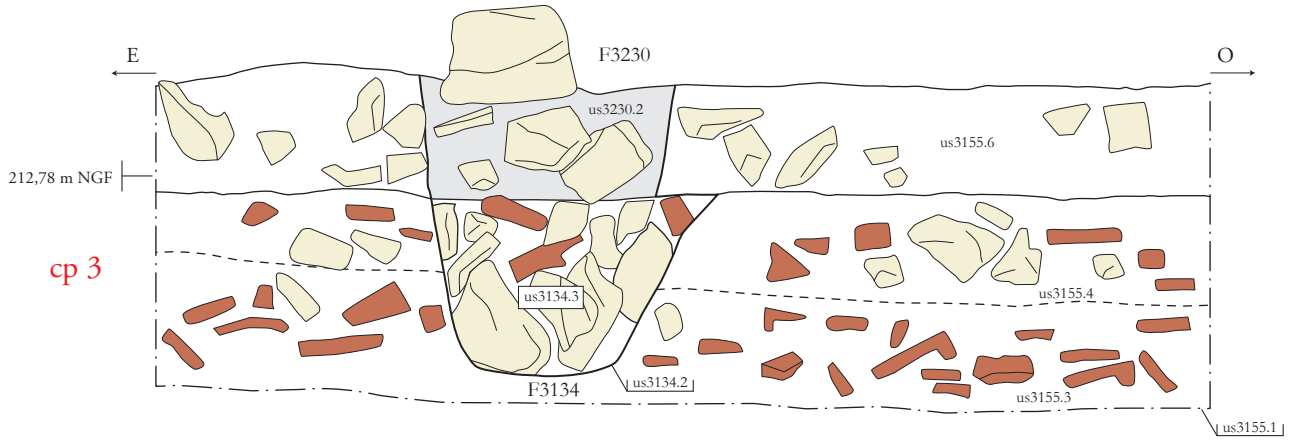
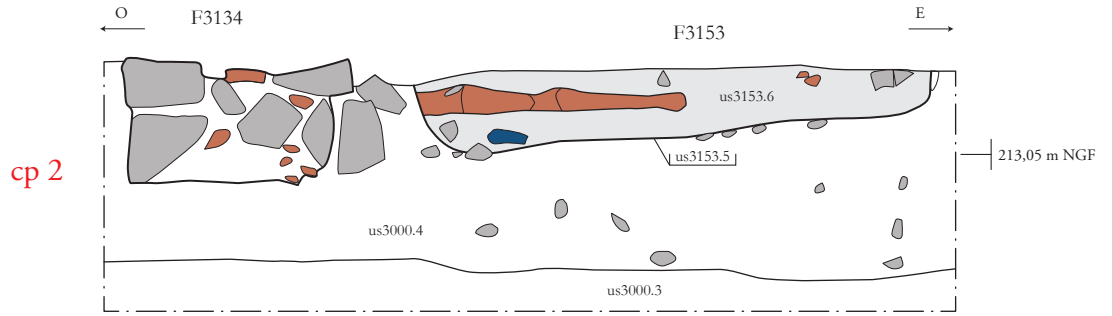
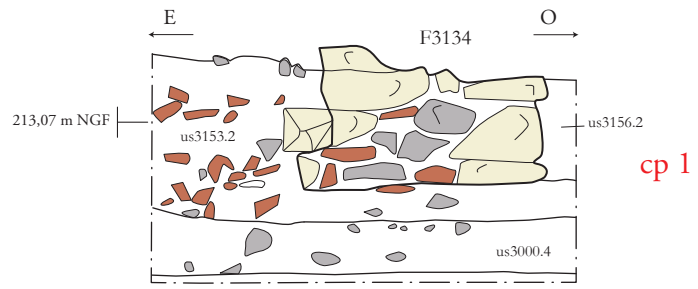
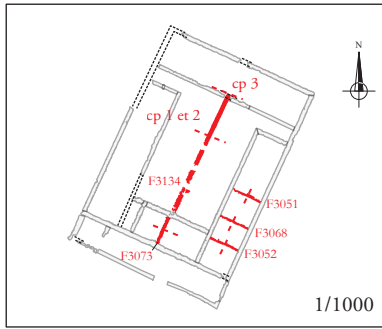


Fig. 48 : Plans et coupes de la fosse F3093 et du caniveau F3213, éch. 1/20 (DAO : J. Javelle).

ARCHEODJUNUM
 Vaux-Milieu - ZAC du Parc Technologique II
 OA n° 2212717 (2017)



- TCA
- Calcaire
- Céramique
- Galet



ARCHEODUNUM

Vaulx-Milieu - ZAC du Parc Technologique II
OA n° 2212717 (2017)

Fig. 49 : Coupes des murs F3134, F3073, F3051, F3151 et F3052, éch. 1/20 (DAO : J. Javelle).



Fig. 50 : Plan de situation des structures associées à l'occupation Phase 3 - état 2, éch. 1/500 (DAO : J. Javelle - J. Grasso).

ARCHEODJUNUM

Vaux-Milieu - ZAC du Parc Technologique II

OA n° 2212717 (2017)

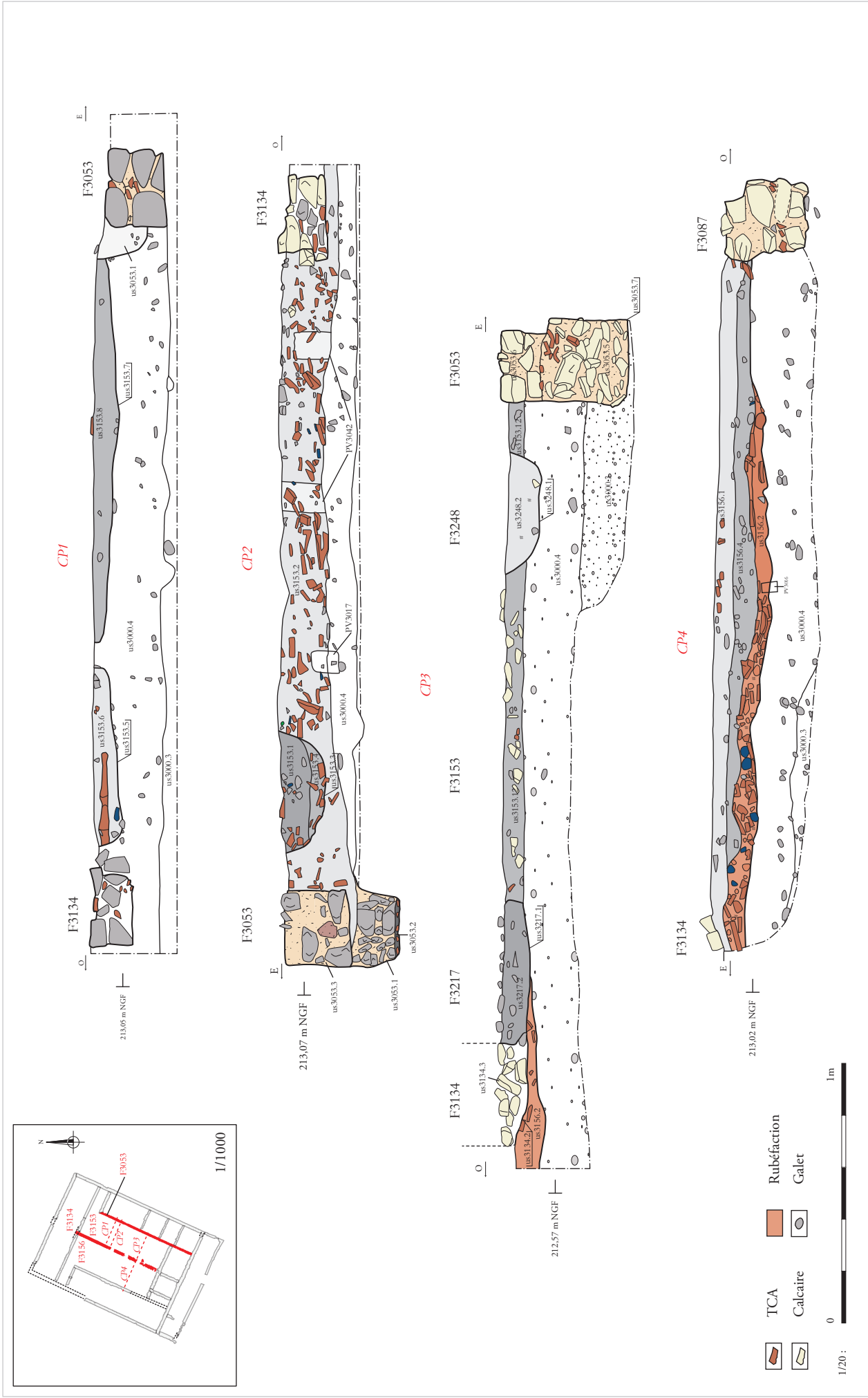
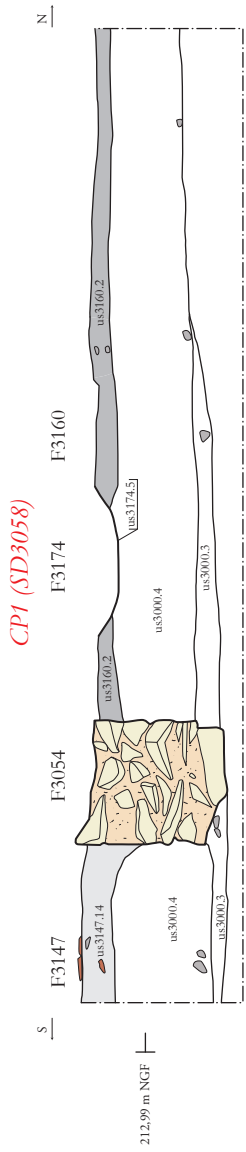
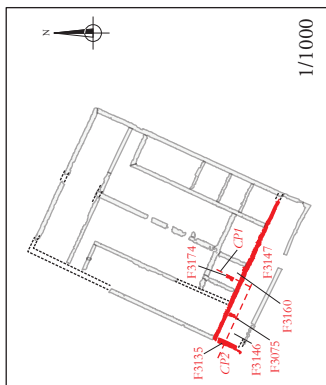
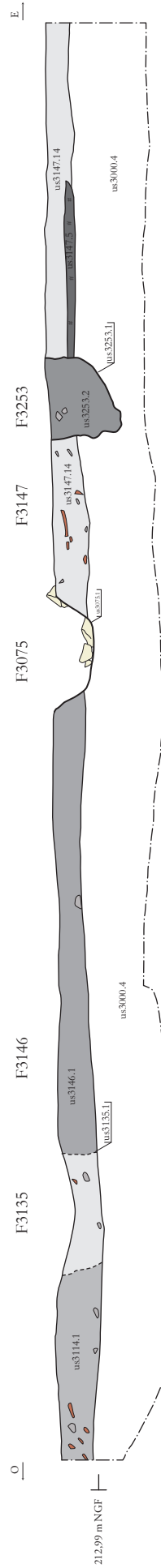


Fig. 51 : Coupes transversales des espaces de cour centrale F3153F3156 et du mur F3134, éch. 1/20 (DAO : J. Javelle).



Vue en coupe de F3147, F3054 et F3160

CP2 (SD3057)



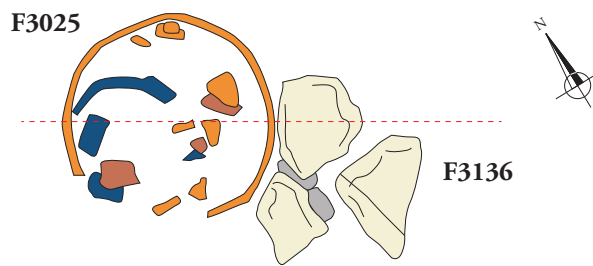
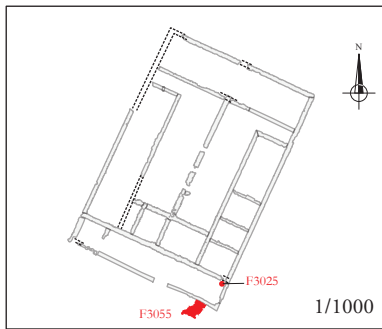
- TCA
- Mortier
- Calcaire
- Galet



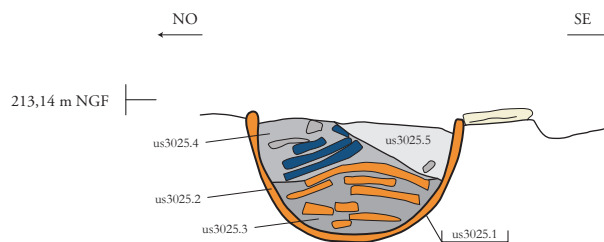
ARCHEODUNUM






Vaux-Milieu - ZAC du Parc Technologique II
 OA n° 2212717 (2017)

Fig. 52 : Coupes stratigraphiques des espaces F3146, F3147 et F3160, éch. 1/20 (DAO : J. Javelle).



Niveau d'apparition de F3025



-  Céramique
-  TCA
-  Calcaire
-  Amphore
-  Galet



F3025 vidé



Radier F3055

ARCHEODUNUM

Vaulx-Milieu - ZAC du Parc Technologique II
OA n° 2212717 (2017)

Fig. 53 : L'amphore enterrée F3025 et le radier F3055, plan, coupe et photographies, éch. 1/20 (DAO : J. Javelle – J. Grasso, clichés : équipe archéologique).


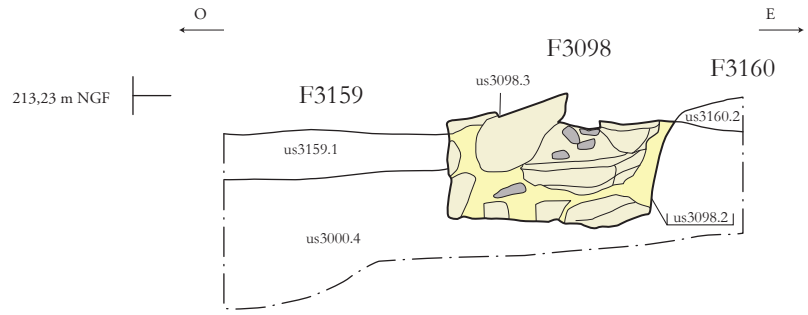
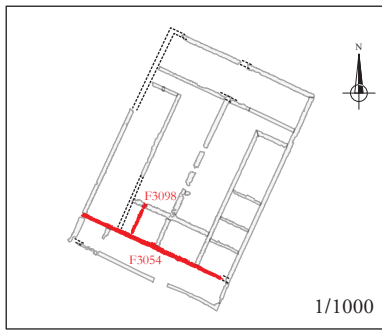


Fig. 54 : L'excavation F3065 et l'aménagement F3046 ; la fosse F3033, plan, coupes et photographies, éch. 1/40 (DAO : J. Javelle, clichés : équipe archéologique).



Fig. 55 : Plan de situation des structures associées à l'occupation Phase 3 - état 3, éch. 1/500 (DAO : J. Javelle - J. Grasso).

ARCHEODUNUM
 Vaux-Milieu - ZAC du Parc Technologique II
 OA n° 2212717 (2017)



Vue en plan de F3098.



Jonction de F3098 et F3086.



Vue en coupe de F3098.


- Galet
- Calcaire

1/20 : 1m

ARCHEODUNUM

Vaulx-Milieu - ZAC du Parc Technologique II
OA n° 2212717 (2017)

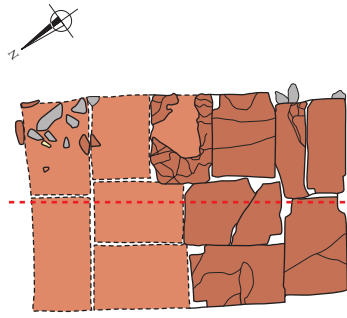
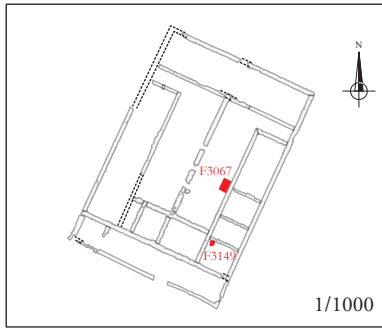
Fig. 56 : Le mur F3098, coupe et photographies, éch. 1/20 (DAO : J. Javelle, clichés : équipe archéologique).



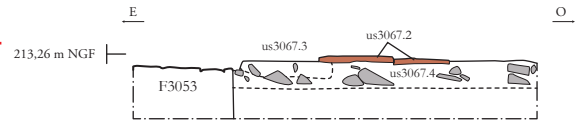
ARCHEODUNUM

Vaulx-Milieu - ZAC du Parc Technologique II
OA n° 2212717 (2017)

Fig. 57 : Modélisation 3D à partir de relevés photogrammétriques du bloc de voie retrouvé dans les remblais de l'espace semi-excavé F3158 (DAO : Q. Rochet, logiciel : PhotoScan).




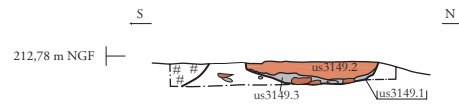
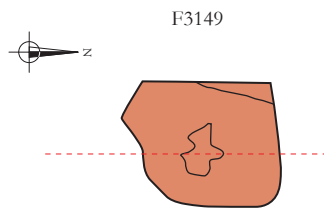
F3067



Vue en plan de F3067



Vue en coupe de F3067



Vue en plan de F3149



Vue en coupe de F3149

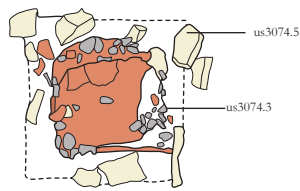
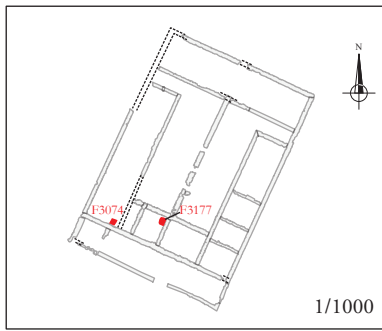
- | | | | | | |
|--|----------|--|-------------|--|---------|
| | Galet | | TCA | | Charbon |
| | Calcaire | | Rubéfaction | | |

1/40 : 0 2m

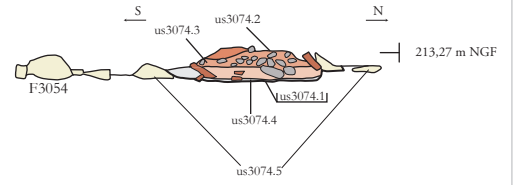
ARCHEODUNUM

Vaulx-Milieu - ZAC du Parc Technologique II
OA n° 2212717 (2017)

Fig. 58 : Foyers F3067 et F3149, plans, coupes et photographies, éch. 1/40
(DAO : J. Javelle, clichés : équipe archéologique).



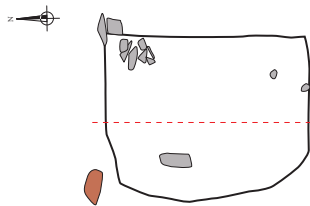
F3074



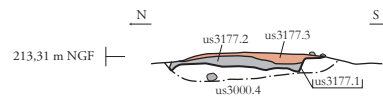
Vue en plan de F3074



Vue en coupe de F3074



F3177



Vue en plan de F3177



Vue en coupe de F3177

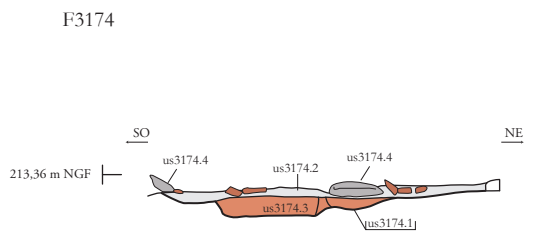
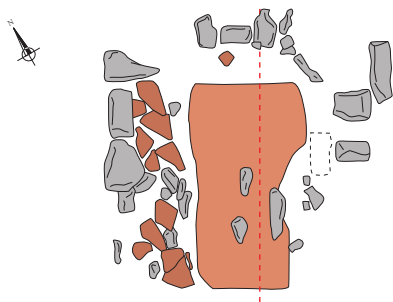
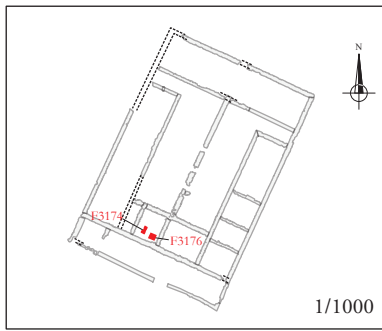
- | | | | | | |
|--|----------|--|-------------|--|---------|
| | Galet | | TCA | | Charbon |
| | Calcaire | | Rubéfaction | | |

1/40 : 2m

ARCHEODUNUM

Vaulx-Milieu - ZAC du Parc Technologique II
OA n° 2212717 (2017)

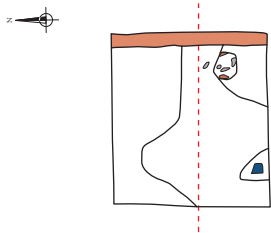
Fig. 59 : Foyers F3074 et F3177, plans, coupes et photographies, éch. 1/40
(DAO : J. Javelle, clichés : équipe archéologique).




Vue en plan de F3174



Vue en coupe de F3174



F3176



Vue en plan de F3176



Vue en coupe de F3176

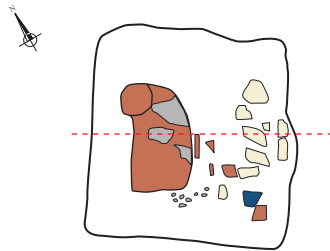
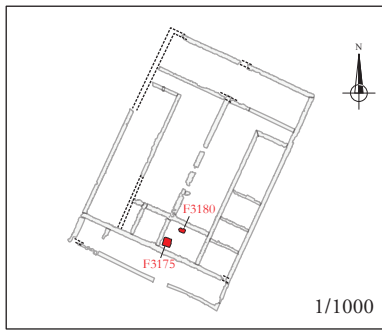
- Galet TCA Charbon
- Calcaire Rubéfaction

1/40 : 2m

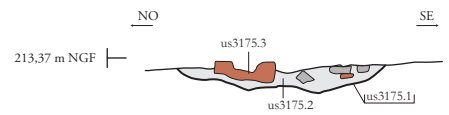
ARCHEODUNUM

Vaulx-Milieu - ZAC du Parc Technologique II
OA n° 2212717 (2017)

Fig. 60 : Foyers F3174 et F3176, plans, coupes et photographies, éch. 1/40
(DAO : J. Javelle, clichés : équipe archéologique).



F3175

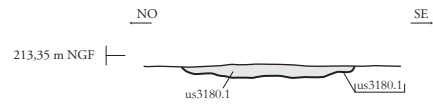
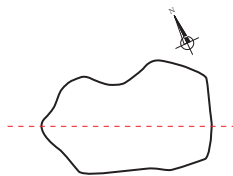


Vue en plan de F3175



Vue en coupe de F3175

F3180



Vue en plan de F3180



Vue en coupe de F3180

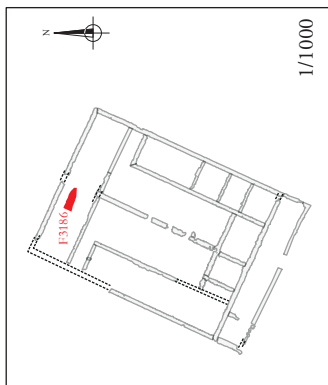
- | | | | | | |
|--|----------|--|-------------|--|---------|
| | Galet | | TCA | | Charbon |
| | Calcaire | | Rubéfaction | | |

1/40 : 0 2m

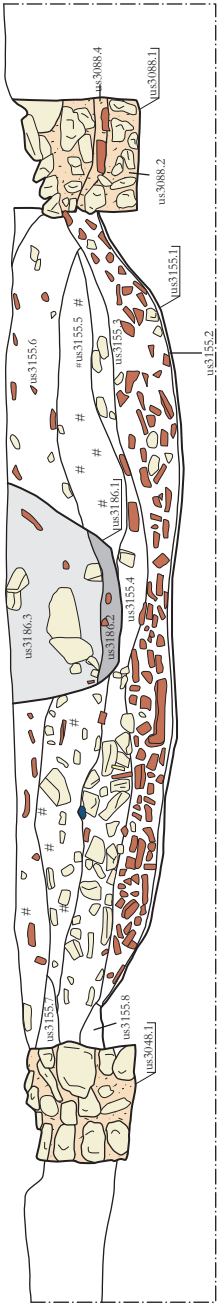
ARCHEODUNUM

Vaulx-Milieu - ZAC du Parc Technologique II
OA n° 2212717 (2017)






Fig. 61 : Foyers F3175 et F3180, plans, coupes et photographies, éch. 1/40 (DAO : J. Javelle, clichés : équipe archéologique).



213,18 m NGF



Vue en plan de F3186


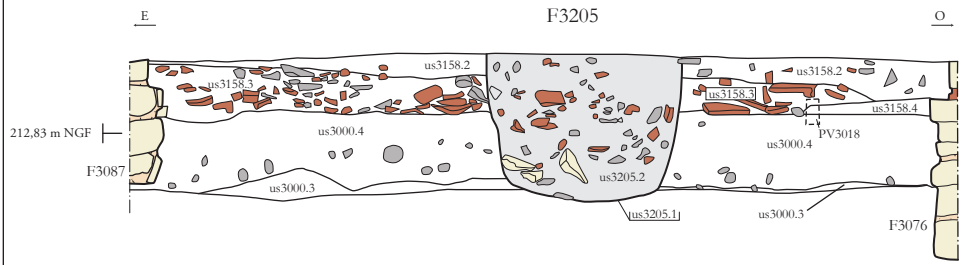
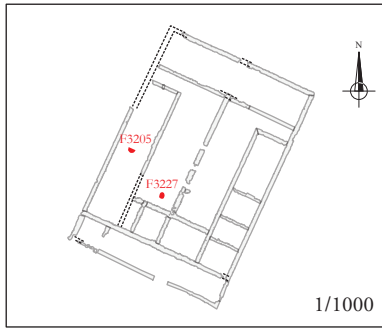
-  Gallet
-  TCA
-  Charbon
-  Calcaire
-  Céramique

1/40 : 0 2m

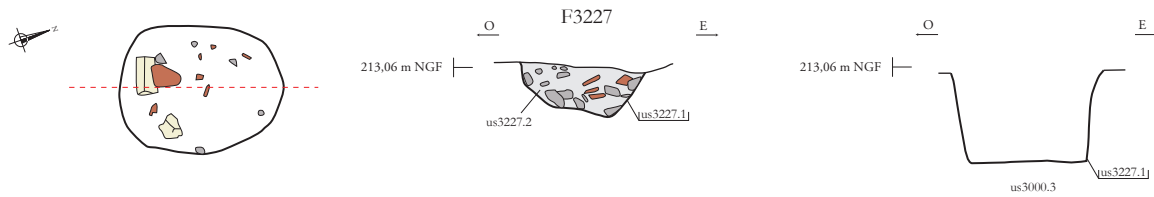


Vue en coupe de F3186

Fig. 62 : La fosse F3186, coupe et photographies, éch. 1/40 (DAO : J. Javelle, clichés : équipe archéologique).



Vue en coupe de F3205



Vue en plan de F3227



Vue en coupe de F3227

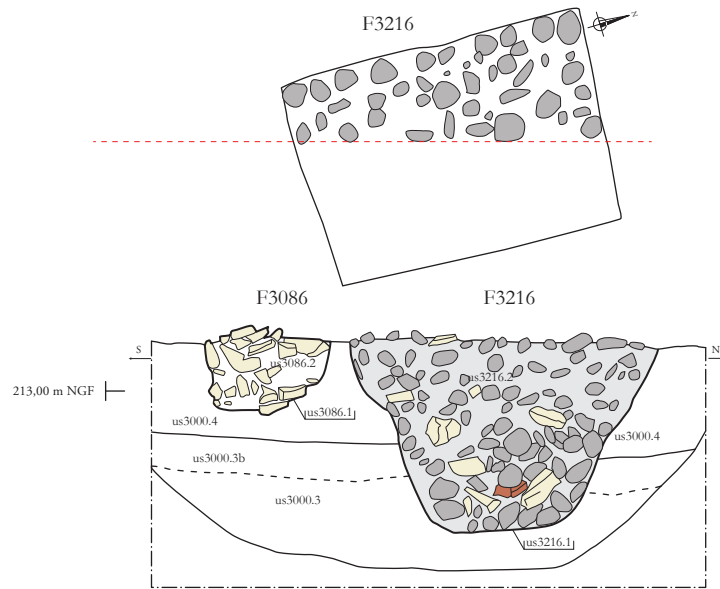
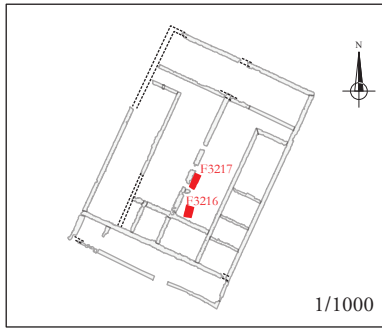
- | | | | | | |
|--|----------|--|-------------|--|---------|
| | Galet | | TCA | | Charbon |
| | Calcaire | | Rubéfaction | | |

1/40 : 2m

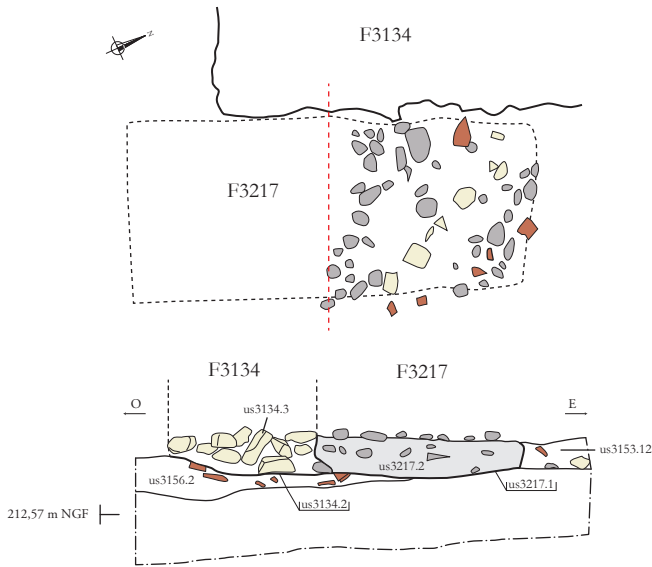
ARCHEODUNUM

Vaulx-Milieu - ZAC du Parc Technologique II
OA n° 2212717 (2017)

Fig. 63 : Les fosses F3205 et F3227, plans, coupes et photographies, éch. 1/40
(DAO : J. Javelle, clichés : équipe archéologique).



Vue en coupe de F3216



Vue en coupe de F3217

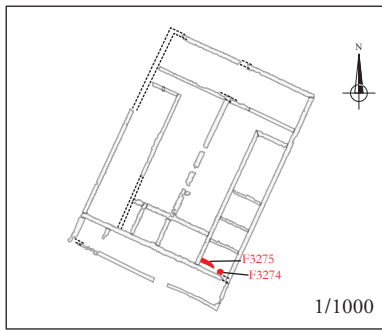
- Galet
- Calcaire
- TCA

1/40 : 2m

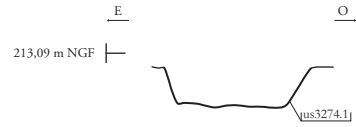
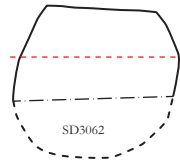
ARCHEODUNUM

Vaulx-Milieu - ZAC du Parc Technologique II
OA n° 2212717 (2017)

Fig. 64 : Les fosses F3216 et F3217, plans, coupes et photographies, éch. 1/40 (DAO : J. Javelle, clichés : équipe archéologique).



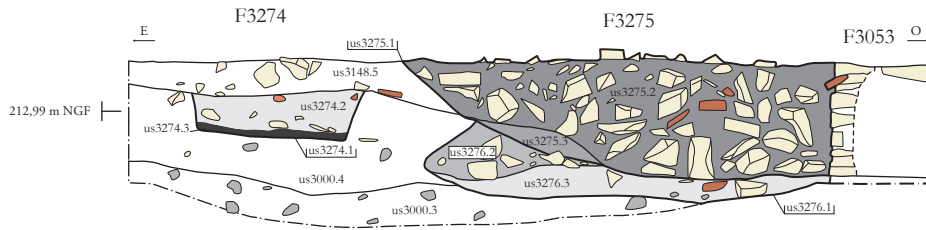
F3274



F3274 en coupe



F3274 vidé



F3275 en coupe



F3275 vidé

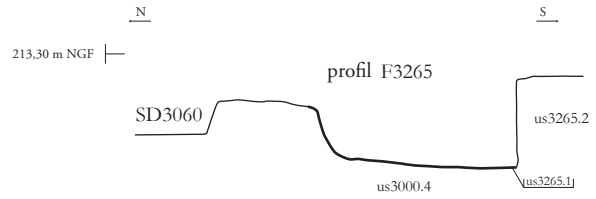
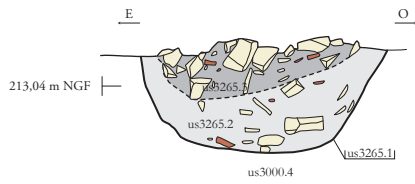
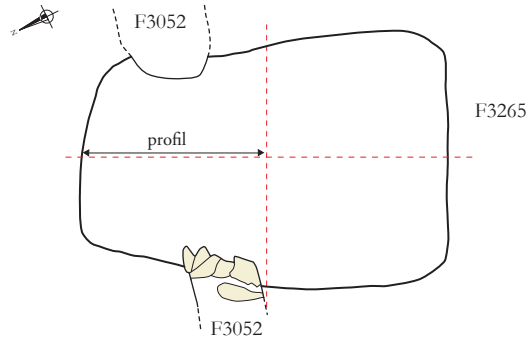
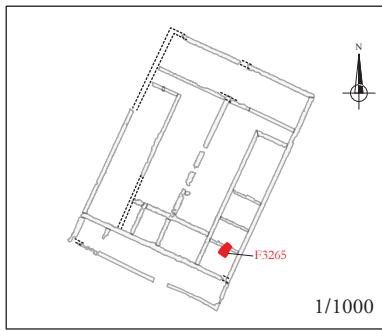
Calcaire
 TCA

1/40 : 2m

ARCHEODUNUM

Vaulx-Milieu - ZAC du Parc Technologique II
OA n° 2212717 (2017)

Fig. 65 : Les fosses F3274 et F3275 plans, coupes et photographies, éch. 1/40
(DAO : J. Javelle, clichés : équipe archéologique).





Vue en plan de F3265



F3265 en cours de fouille



Vue en coupe de F3265

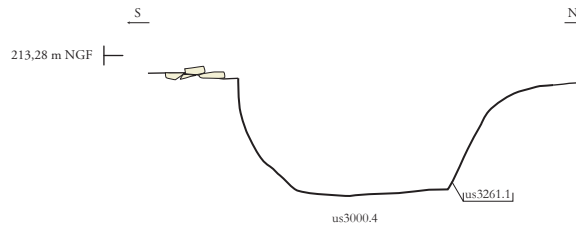
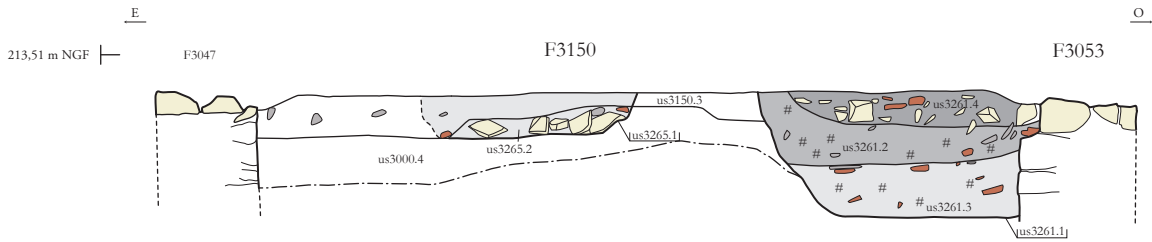
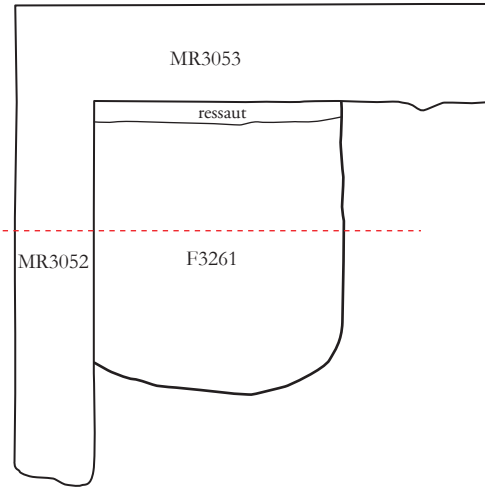
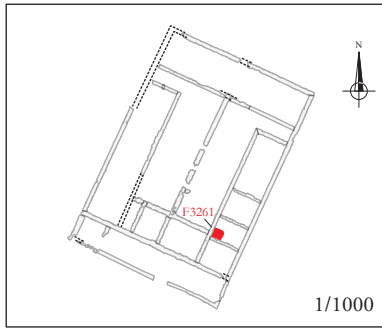
-  TCA
-  Calcaire

1/40 :  2m

ARCHEODUNUM

Vaulx-Milieu - ZAC du Parc Technologique II
OA n° 2212717 (2017)

Fig. 66 : La fosse F3265, plan, coupe et photographies, éch. 1/40
(DAO : J. Javelle, clichés : équipe archéologique).



Vue en coupe de F3261



F3261 vidé

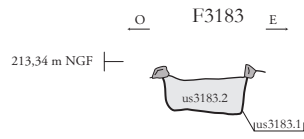
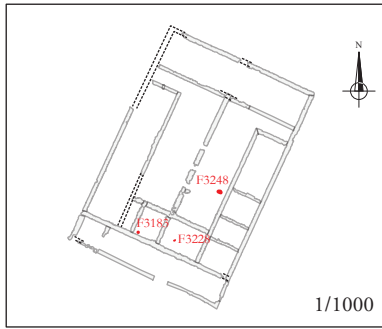
- | | | | |
|--|----------|--|---------|
| | Galet | | TCA |
| | Calcaire | | Charbon |

1/40 : 2m

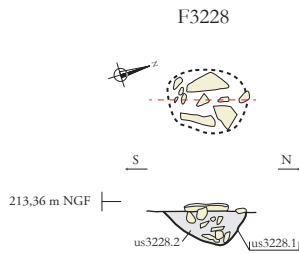
ARCHEODUNUM

Vaulx-Milieu - ZAC du Parc Technologique II
OA n° 2212717 (2017)

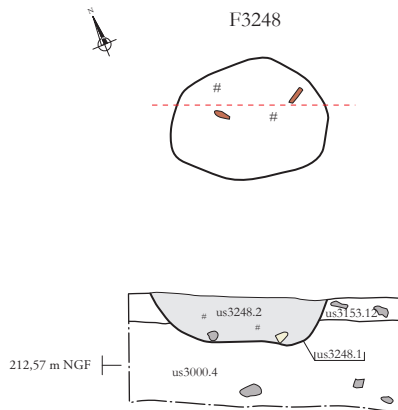
Fig. 67 : La fosse F3261, plan, coupe et photographies, éch. 1/40
(DAO : J. Javelle, clichés : équipe archéologique).






Vue en plan à moitié vidé de F3183



Vue en plan de F3228



Vue en coupe de F3248

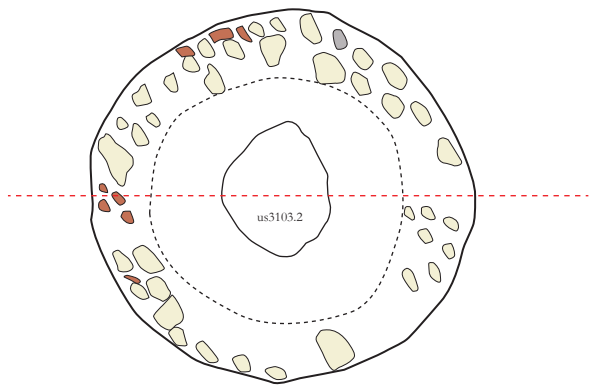
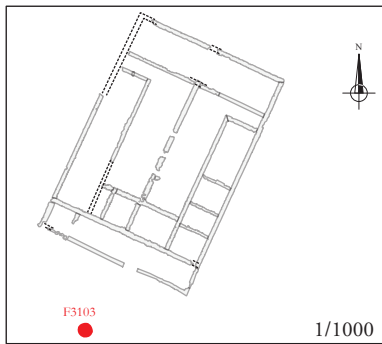
-  Gallet
-  Calcaire
-  TCA

1/40 :  2m

ARCHEODUNUM

Vaulx-Milieu - ZAC du Parc Technologique II
OA n° 2212717 (2017)

Fig. 68 : Structures F3183, F3228 et F3248, plans, coupes et photographies, éch. 1/40 (DAO : J. Javelle, clichés : équipe archéologique).



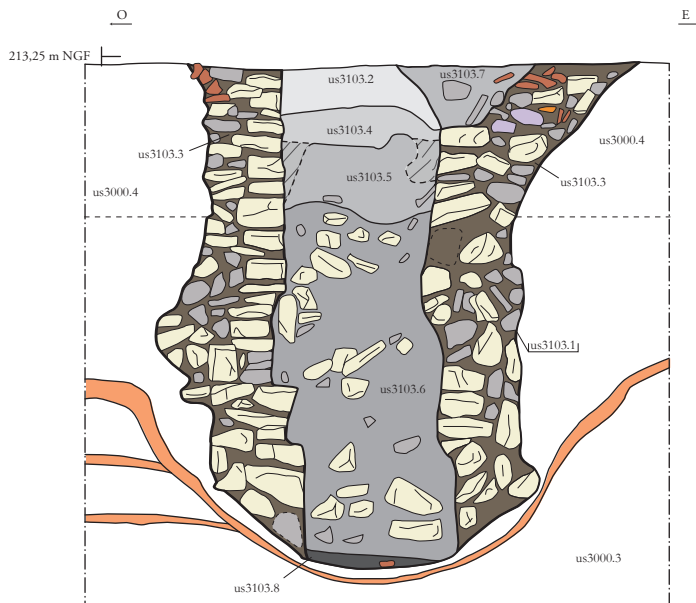
Niveau d'apparition



F3103 en cours de fouille



Vue en coupe de F3103



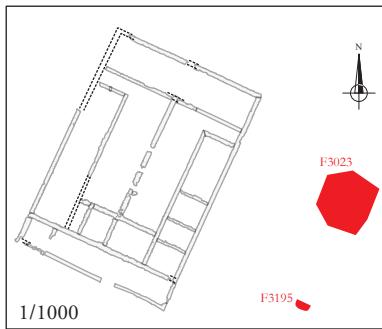
- | | | | |
|--|---------------|--|--|
| | TCA | | Litages d'oxydations et de ferromanganèses (fossilisation du niveau piézométrique) |
| | Charbons | | Galet |
| | Calcaire | | Grès gris |
| | Bioturbations | | |

1/40 : 2m

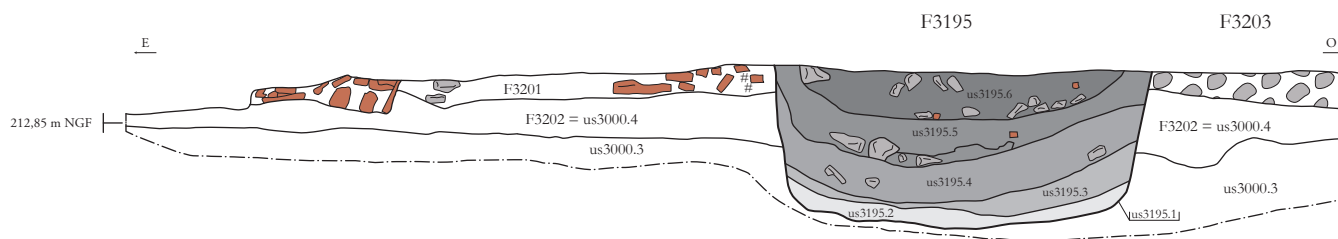
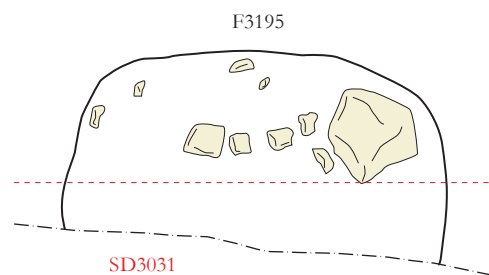
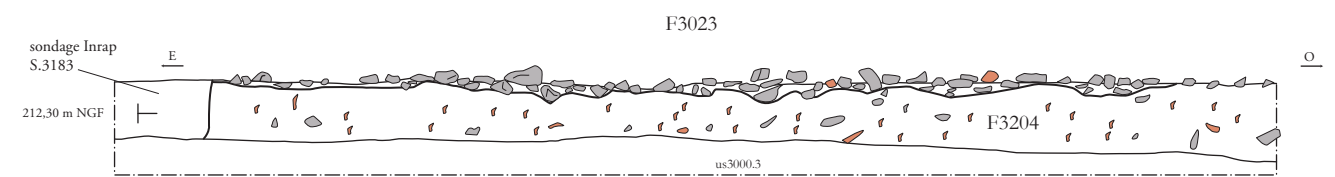
ARCHEODUNUM

Vaulx-Milieu - ZAC du Parc Technologique II
OA n° 2212717 (2017)

Fig. 69 : Le puits F3103, plan, coupe et photographies, éch. 1/40
(DAO : J. Javelle, clichés : équipe archéologique).



Vue en plan de F3023



Vue en coupe de F3195

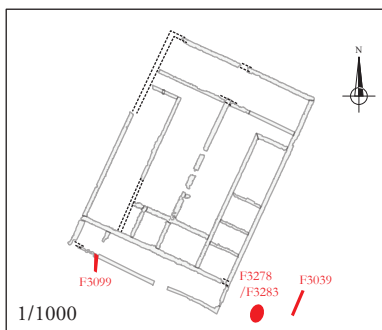
- | | | | |
|--|----------|--|----------|
| | Galet | | TCA |
| | Calcaire | | Charbons |

1/40 : 0 2m

ARCHEODUNUM

Vaulx-Milieu - ZAC du Parc Technologique II
OA n° 2212717 (2017)

Fig. 70 : Le radier F3023 et la fosse F3195, plan, coupes et photographies, éch. 1/40
(DAO : J. Javelle, clichés : équipe archéologique).



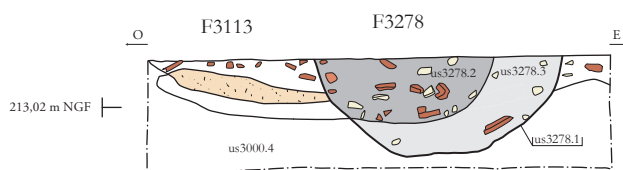
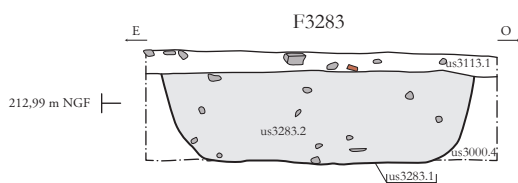
1/1000



Vue en plan de F3039



Vue en plan de F3099



Vue en plan de F3283



Vue en plan de F3278



ARCHEODUNUM

Vaulx-Milieu - ZAC du Parc Technologique II
OA n° 2212717 (2017)

Fig. 71 : Les radiers F3039 et F3099, la fosse F3278-F3283, coupes et photographies, éch. 1/40 (DAO : J. Javelle, clichés : équipe archéologique).

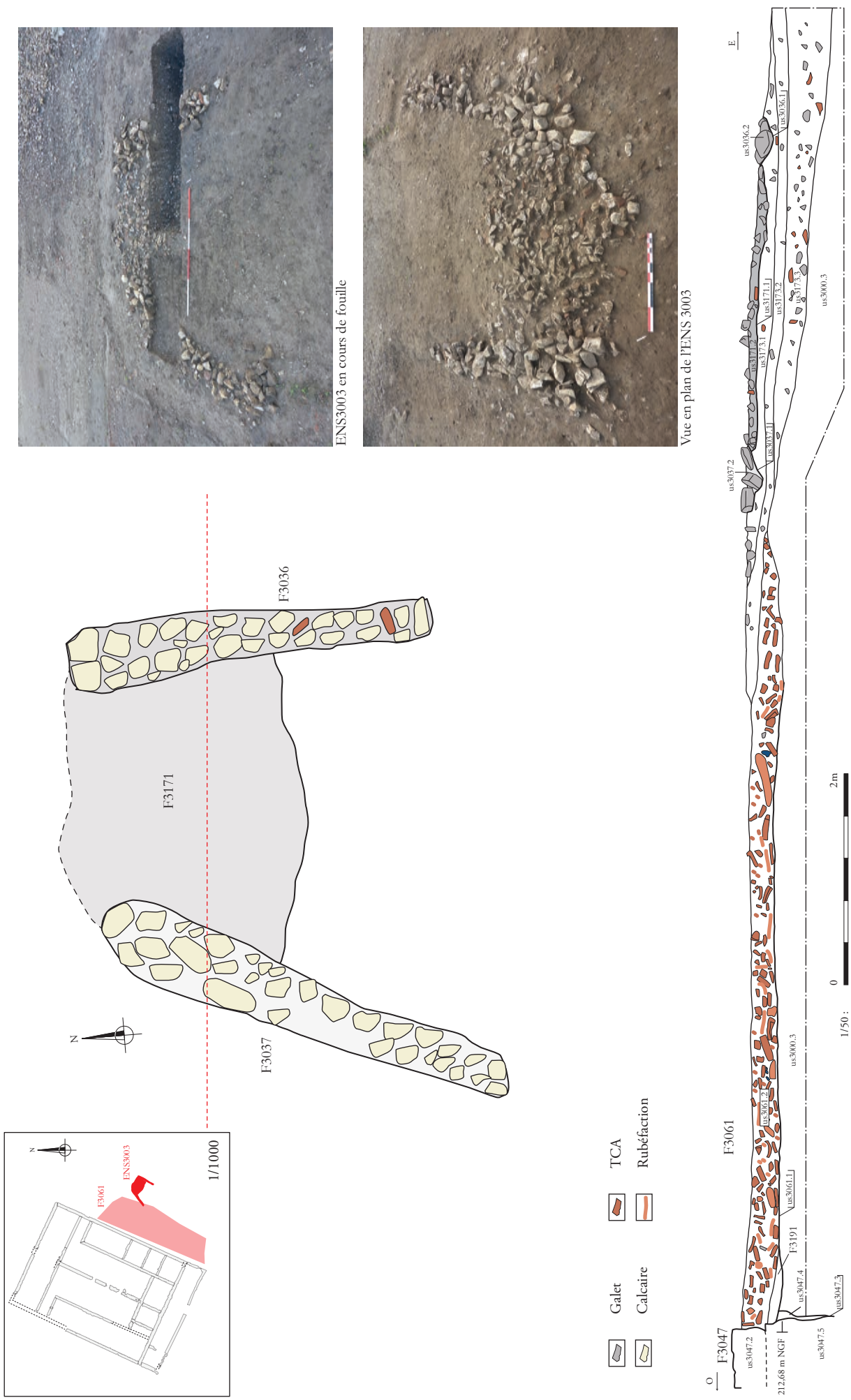
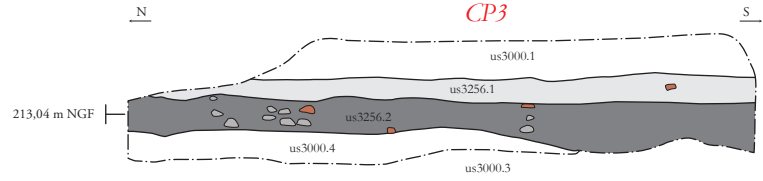
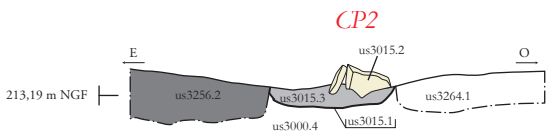
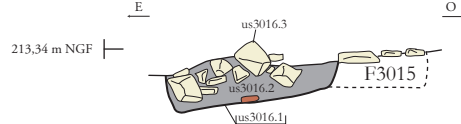
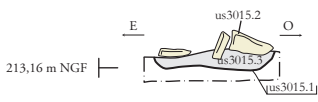
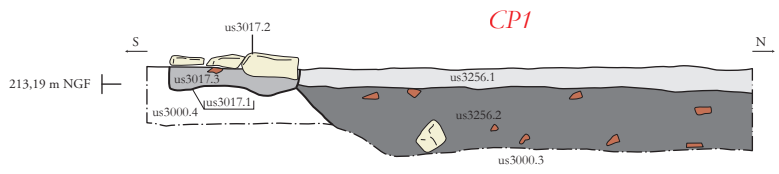
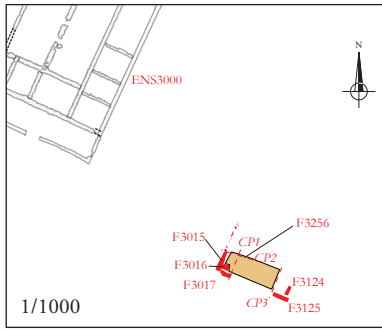


Fig. 72 : Le bâtiment annexe ENS3003, plan, coupe et photographies, éch. 1/50 (DAO : J. Javelle, clichés : équipe archéologique).

ARCHEODUNUM
 Vaux-Milieu - ZAC du Parc Technologique II
 OA n° 2212717 (2017)



Vue en plan de l'ENS3005



Vue en plan de F3015 et F3016



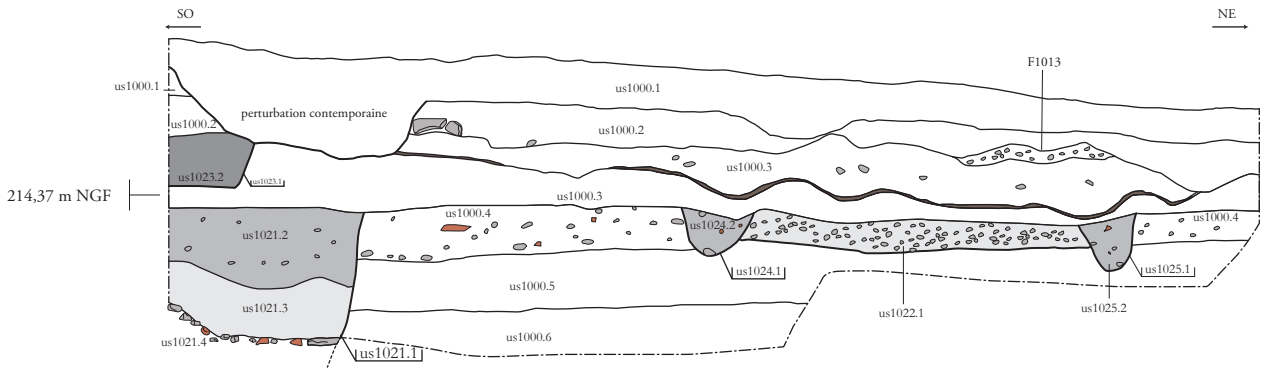
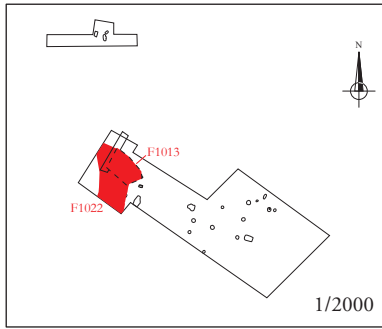
Vue en coupe de F3256



Vue en coupe de F3017

- Galet
- Calcaire
- TCA
- Charbons









Vue générale de F1022



Vue en coupe de F1022



Vue en plan de F1013

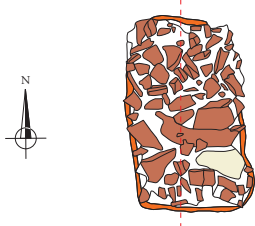
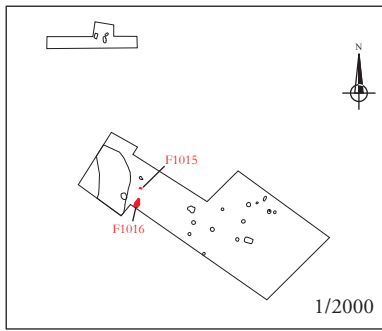
-  Oxydation
-  Galet
-  TCA

1/50 :  2m

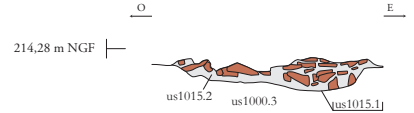
ARCHEODUNUM

Vaulx-Milieu - ZAC du Parc Technologique II
OA n° 2212717 (2017)

Fig. 74 : Les chemins F1013 et F1022, coupe stratigraphique et photographies, éch. 1/50 (DAO : J. Javelle, clichés : équipe archéologique).



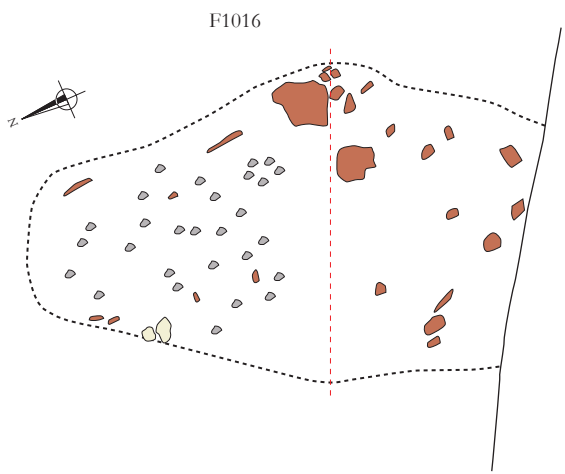
F1015



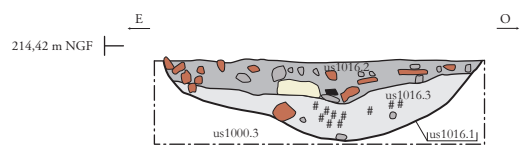
Vue en plan de F1015



Vue de F1015 vidé



Vue en plan de F1016




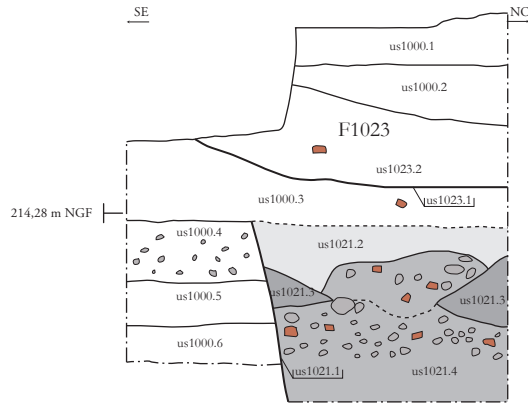
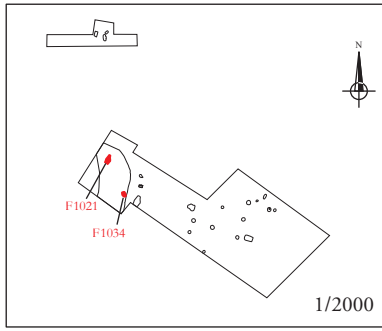
Vue en coupe de F1016

- Gallet
- Calcaire
- TCA
- Charbons

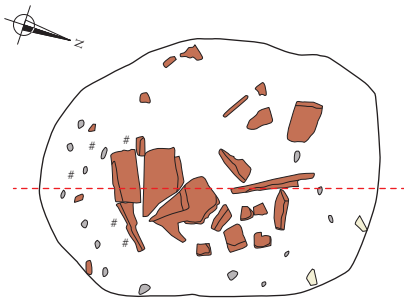
1/40 : 0 2m

ARCHEODUNUM
Vaulx-Milieu - ZAC du Parc Technologique II
OA n° 2212717 (2017)

Fig. 75 : Les fosses F1015 et F1016, plans, coupes et photographies, éch. 1/40 (DAO : J. Javelle, clichés : équipe archéologique).



Vue en coupe de F1021



Vue en plan de F1034



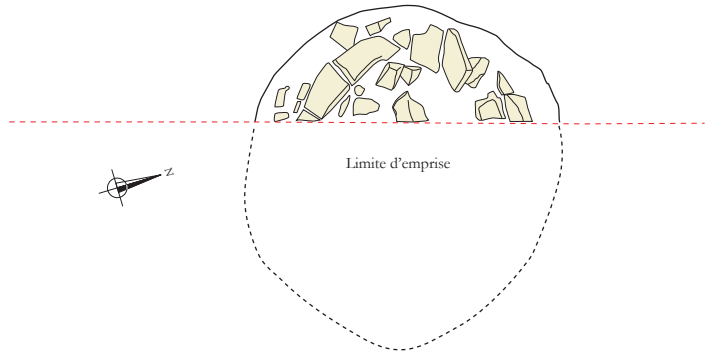
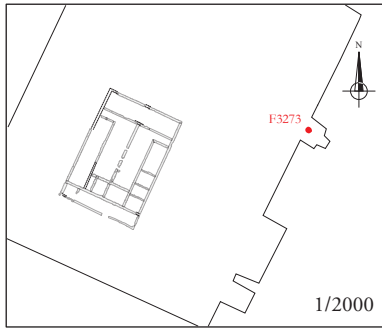
- | | | | |
|--|----------|--|----------|
| | Galet | | TCA |
| | Calcaire | | Charbons |

1/40 : 2m

ARCHEODUNUM

Vaulx-Milieu - ZAC du Parc Technologique II
OA n° 2212717 (2017)

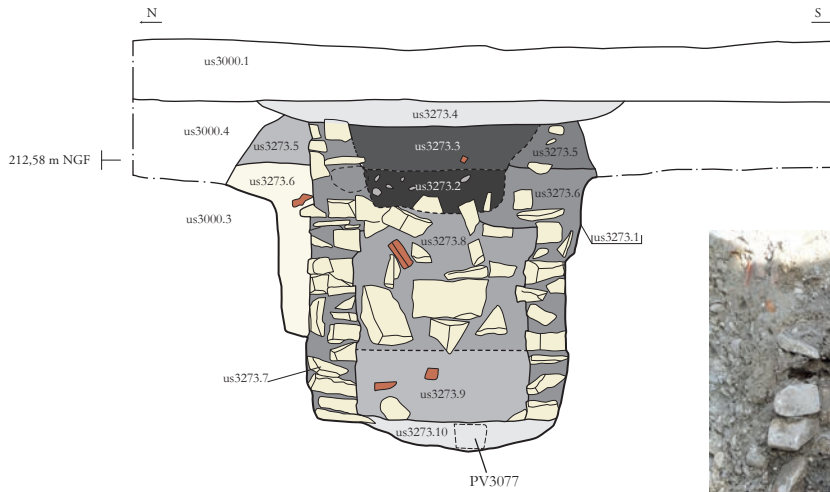
Fig. 76 : Les fosses F1021 et F1034, plan, coupes et photographies, éch. 1/40 (DAO : J. Javelle, clichés : équipe archéologique).



Vue en coupe de F3273



Vue en plan de F3273

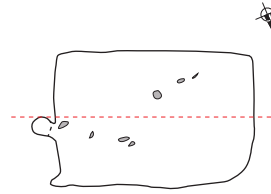
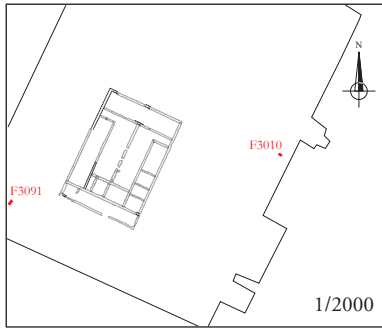


- | | | | |
|--|----------|--|----------|
| | Galet | | TCA |
| | Calcaire | | Charbons |

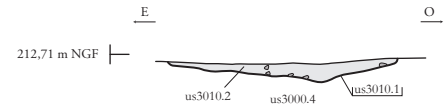
1/40 : 2m



Vue en coupe de F3273 vidé



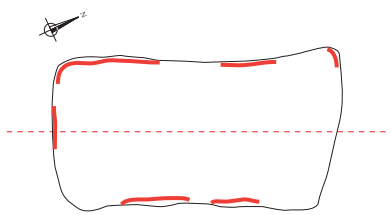
F3010



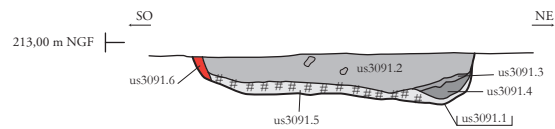
Vue en plan de F3010



Vue en coupe de F3010



F3091



Vue en plan de F3091



Vue en coupe de F3091

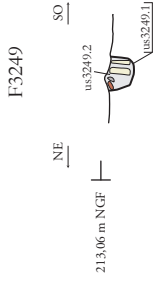

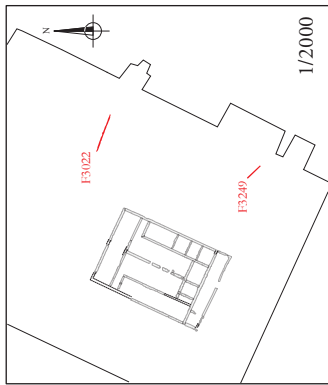
- Gallet Rubéfaction
- Charbons

1/40 : 2m

ARCHEODUNUM

Vaulx-Milieu - ZAC du Parc Technologique II
OA n° 2212717 (2017)

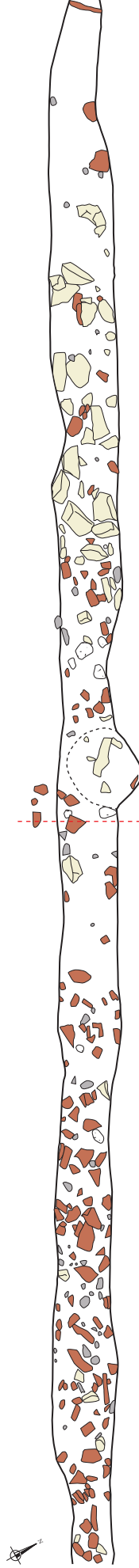
Fig. 78 : Les fosses charbonneuses ou foyers F3010 et F3091, plans, coupes et photographies, éch. 1/40 (DAO : J. Javelle, clichés : équipe archéologique).



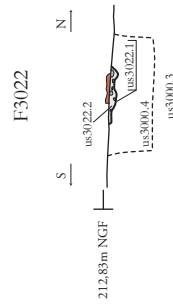
Vue en plan de F3249



Coupe de F3249



Vue en plan de F3022



Vue en coupe de F3022

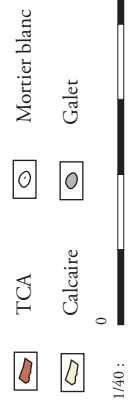
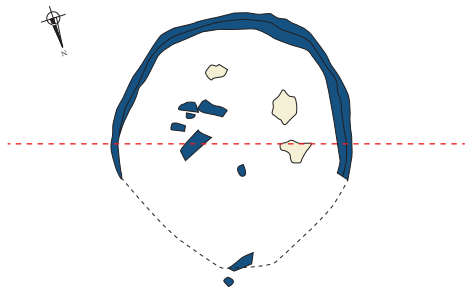
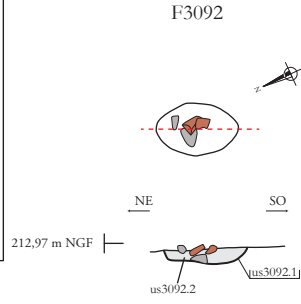
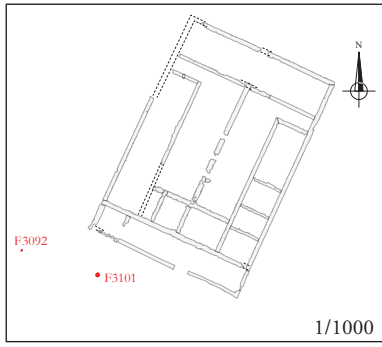
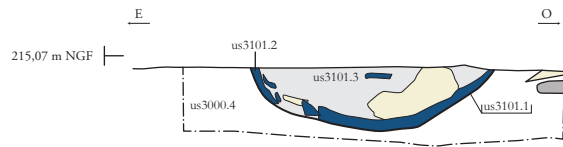


Fig. 79 : Les drains F3022 et F3249, plan, coupes et photographies, éch. 1/40 (DAO : J. Javelle, clichés : équipe archéologique).



F3101



Vue en plan de F3101



Vue en plan de F3101 vidé


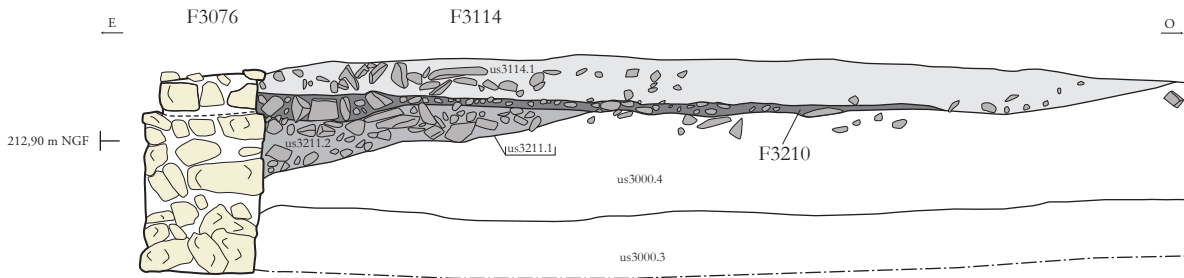
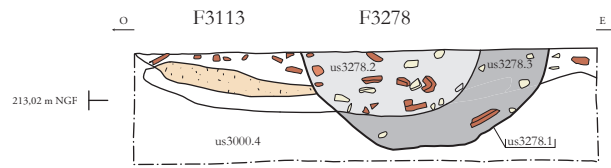
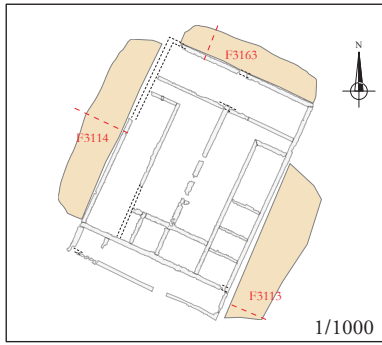
- | | | | |
|--|----------|--|-----------|
| | Galet | | TCA |
| | Calcaire | | Céramique |

1/40 : 0 2m

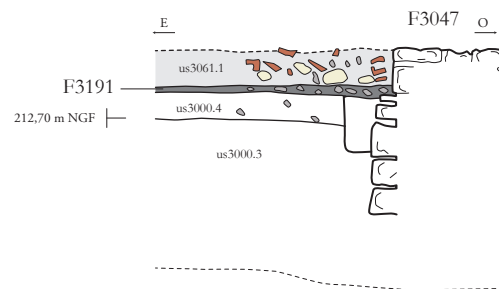
ARCHEODUNUM

Vaulx-Milieu - ZAC du Parc Technologique II
OA n° 2212717 (2017)

Fig. 80 : Le vase en place F3101 et le trou de poteau F3092, plans, coupes et photographies, éch. 1/40 (DAO : J. Javelle, clichés : équipe archéologique).



Vue en plan de F3114



- | | | | |
|--|----------|--|---------|
| | Galet | | TCA |
| | Calcaire | | Mortier |

1/40 : 2m

ARCHEODUNUM

Vaulx-Milieu - ZAC du Parc Technologique II
OA n° 2212717 (2017)

Fig. 81 : Les niveaux de remblai/démolition et de circulation autour du bâtiment ENS3000, coupes et photographies, éch. 1/40 (DAO : J. Javelle, clichés : équipe archéologique).

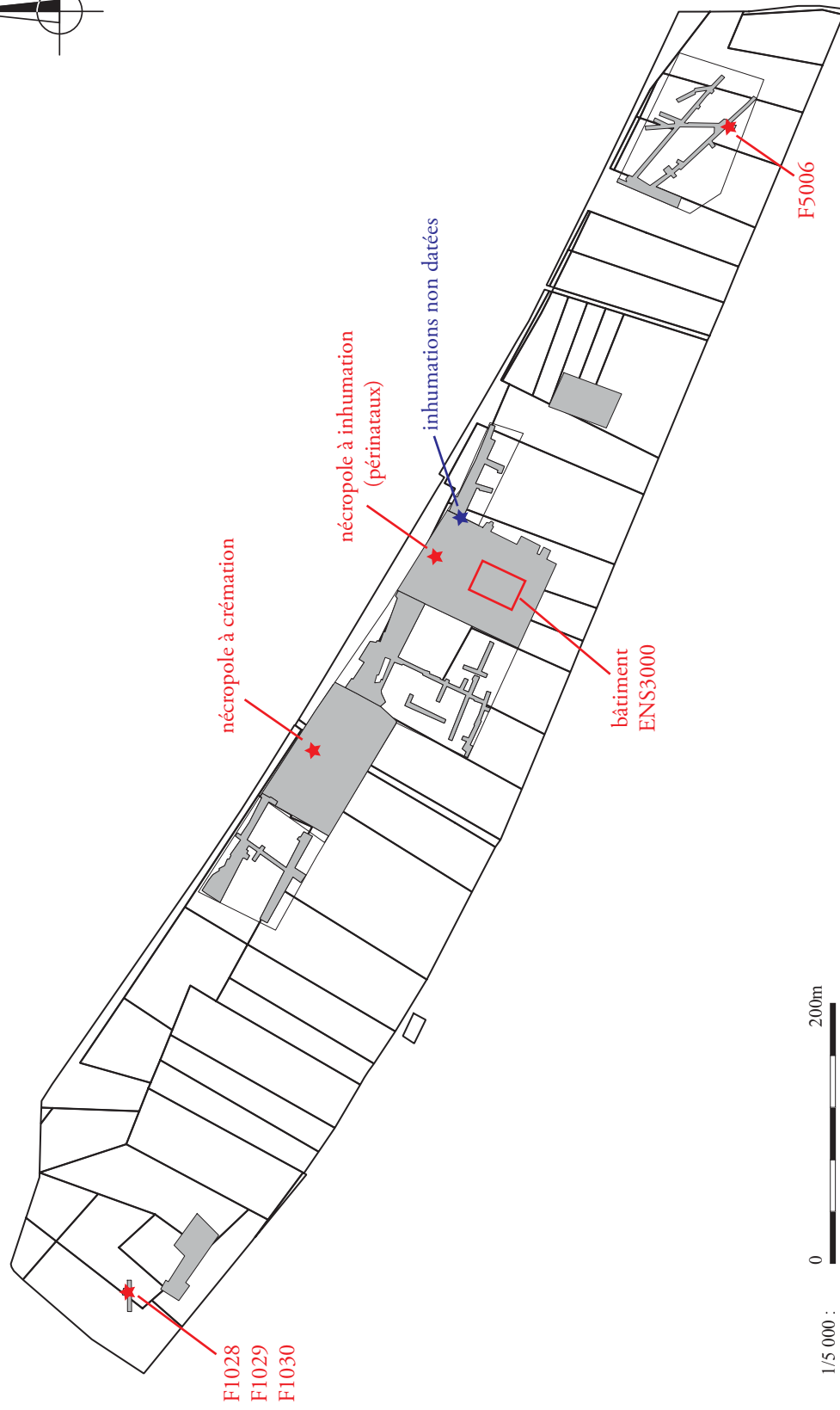
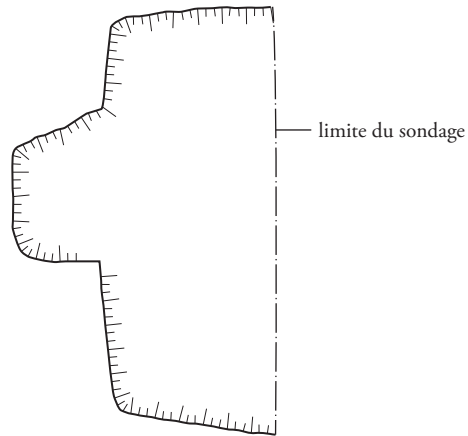


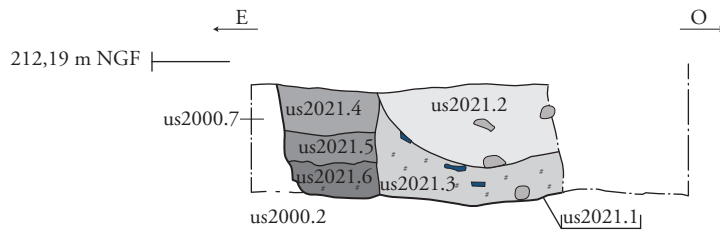
Fig. 82 : Plan général des emprises de fouille sur le cadastre avec la localisation des secteurs funéraires ; éch. : 1/1000 (DAO : J. Javelle ; M.J. Ance).



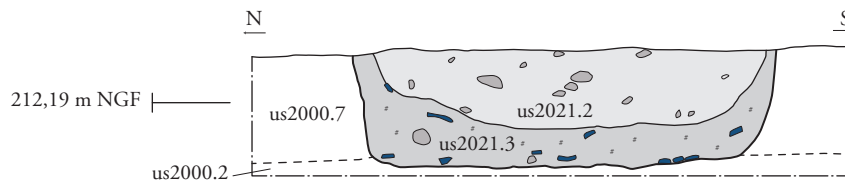
Plan de la fosse en fin de fouille



Coupe Est/Ouest



Coupe Nord/Sud



1/20e : 0 1 m



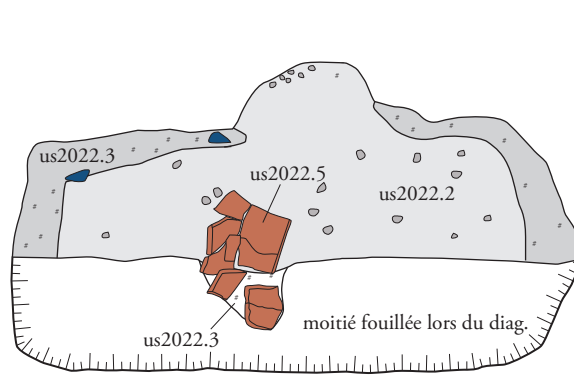
Coupe Nord/Sud

ARCHEODUNUM

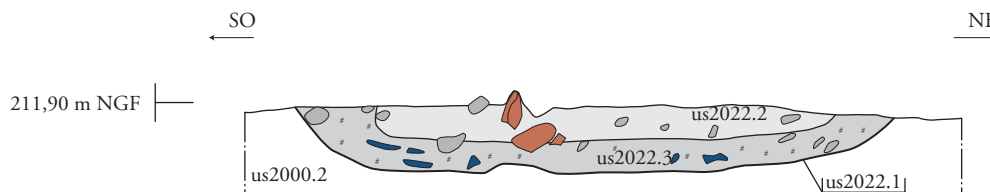
Vaulx-Milieu - ZAC du Parc Technologique II
OA n° 2212717 (2017)

Fig. 83 : Relevés et illustration en cours de fouille de la tombe F2021 ; éch. : 1/20
(DAO : J. Javelle ; M.-J. Ancel ; cliché : Archeodunum).

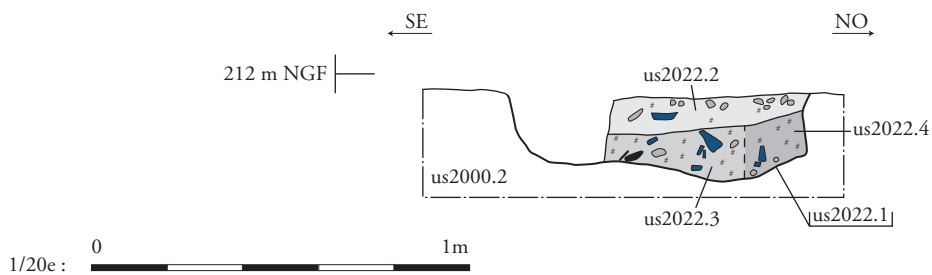
Plan en cours de fouille



Coupe Sud-Ouest/Nord-Est



Coupe Sud-Est/Nord-Ouest



1/20e : 0 1m



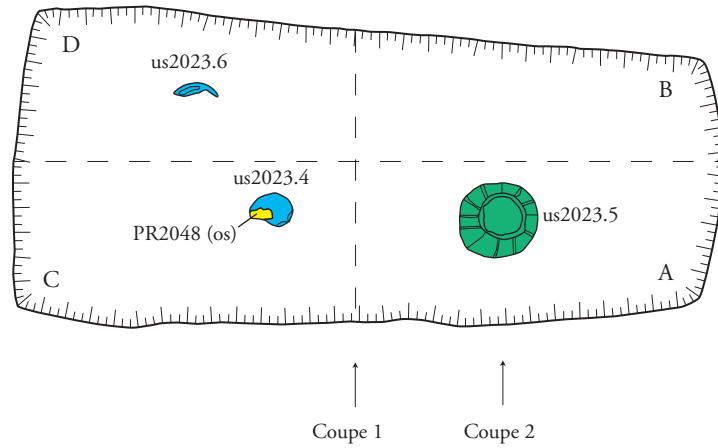
Vue en plan en cours de fouille

ARCHEODUNUM

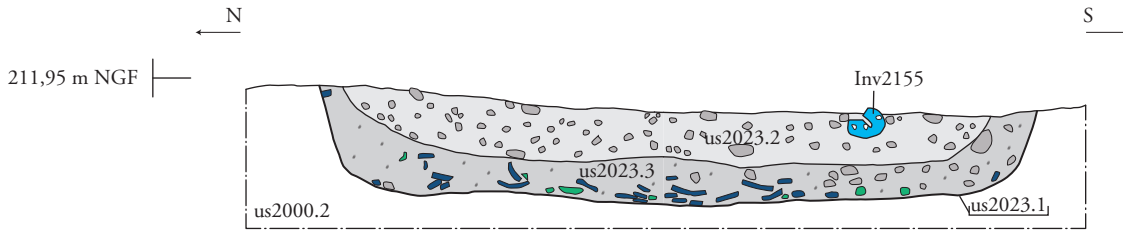
Vaulx-Milieu - ZAC du Parc Technologique II
OA n° 2212717 (2017)

Fig. 84 : Relevés et illustration en cours de fouille de la tombe F2022 ; éch. : 1/20
(DAO : J. Javelle ; M.-J. Ancel ; cliché : Archeodunum).

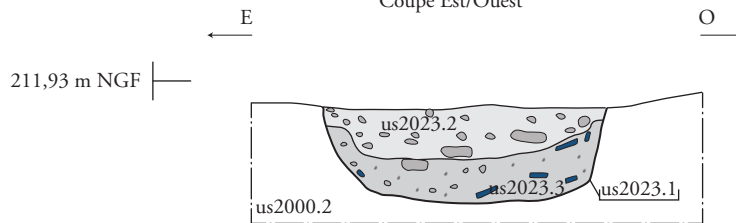
Plan en cours de fouille



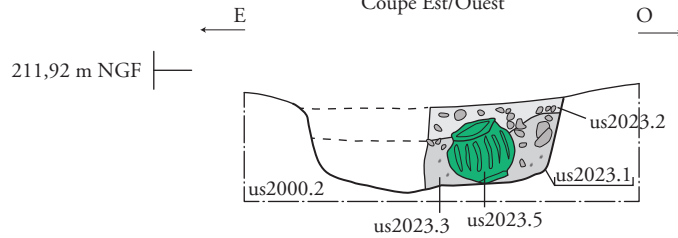
Coupe Nord/Sud



Coupe Est/Ouest



Coupe Est/Ouest



1/20e : 0 1m

ARCHEODUNUM

Vaulx-Milieu - ZAC du Parc Technologique II
OA n° 2212717 (2017)

Fig. 85 : Relevés de la tombe F2023 ; éch. : 1/20 (DAO : J. Javelle ; M.J. Ancel).



Détail du vase en verre *in situ*



Détail du miroir en alliage cuivreux *in situ*



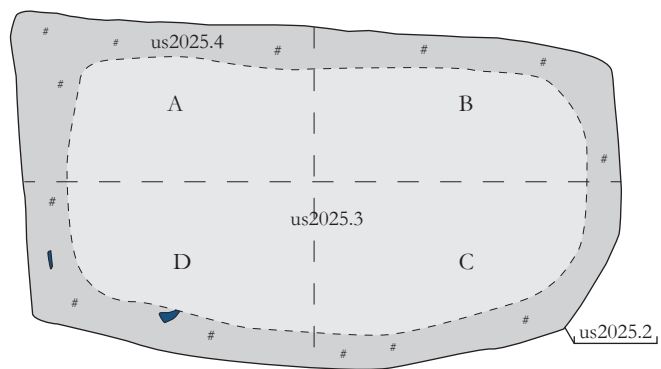
Vue en coupe du comblement de la fosse

ARCHEODUNUM

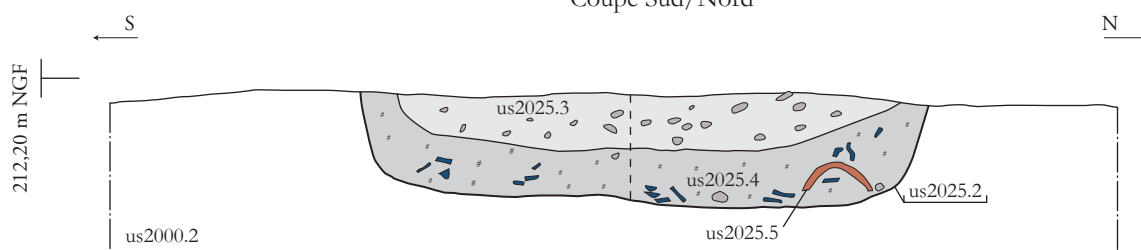
Vaulx-Milieu - ZAC du Parc Technologique II
OA n° 2212717 (2017)

Fig. 86 : Illustrations en cours de fouille de la tombe F2023 (DAO : M.J. Ancel ; cliché : Archeodunum).

Plan : niveau d'apparition



Coupe Sud/Nord



1/20e : 0 1m




Détail de l'*imbrex* au sein de l'us2025.4
(vue vers l'ouest)

ARCHEODUNUM

Vaulx-Milieu - ZAC du Parc Technologique II
OA n° 2212717 (2017)

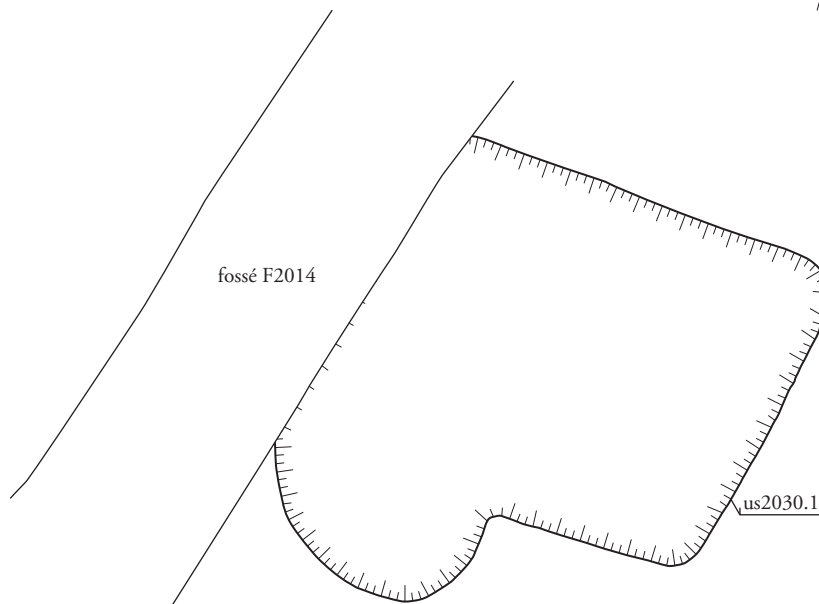
Fig. 87 : Relevés et illustration en cours de fouille de la tombe F2025 ; éch. : 1/20
(DAO : J. Javelle ; M.J. Ancel ; cliché : Archeodunum).



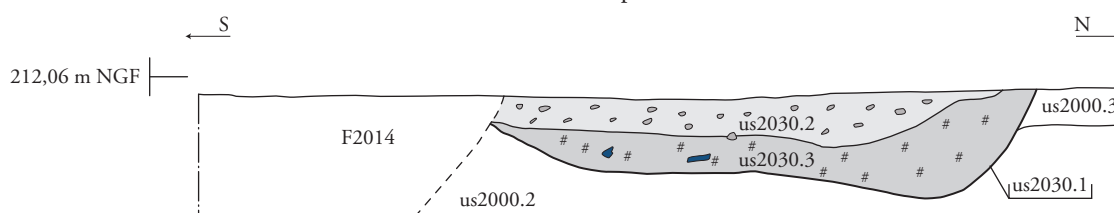
Détail de la couche 2029.4 en cours de fouille

Fig. 88 : Relevés et illustration en cours de fouille de la tombe F2029 ; éch. : 1/20 (DAO : J. Javelle ; M.J. Ancel ; cliché : Archeodunum).

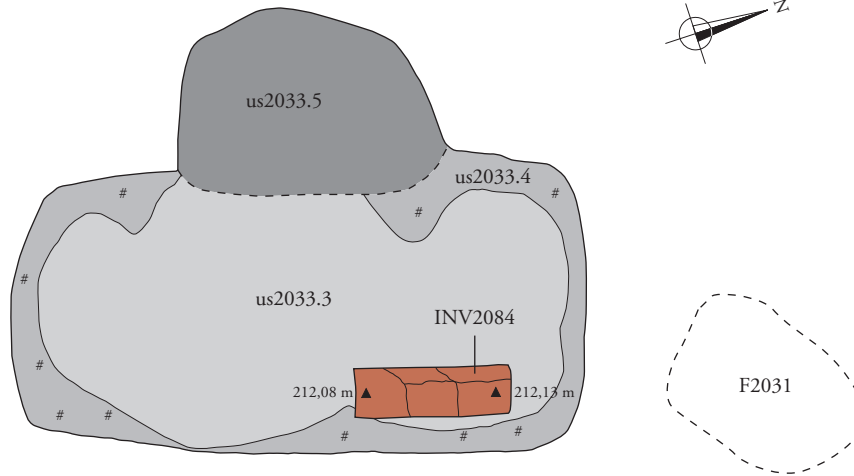
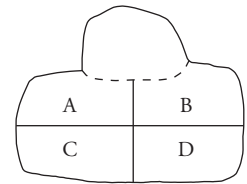
Plan vidé



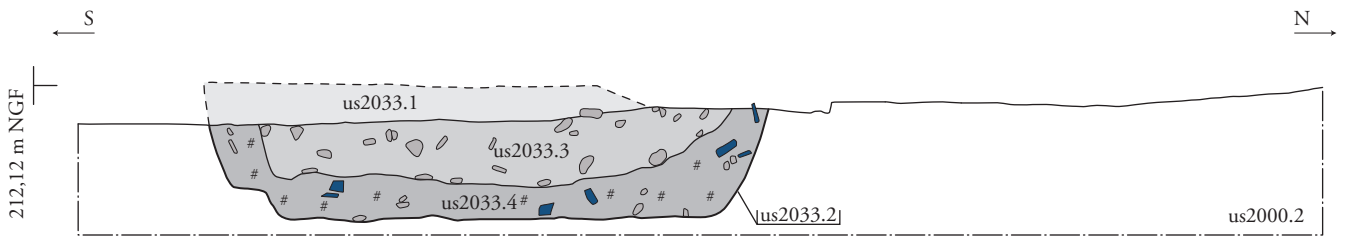
Coupe Sud/Nord



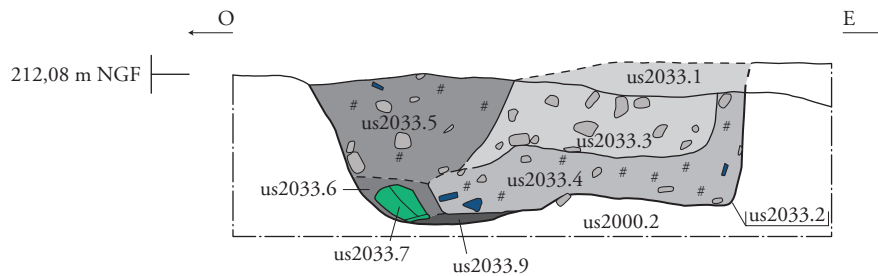
Plan : niveau d'apparition



Coupe Sud/Nord



Coupe Ouest/Est



ARCHEODUNUM

Vaulx-Milieu - ZAC du Parc Technologique II
OA n° 2212717 (2017)

Fig. 90 : Relevés de la tombe F2033 ; éch. : 1/20 (DAO : J. Javelle ; M.J. Ancel).



Niveau d'apparition de la tombe



Vue en coupe de la moitié ouest de la tombe (vers le nord)



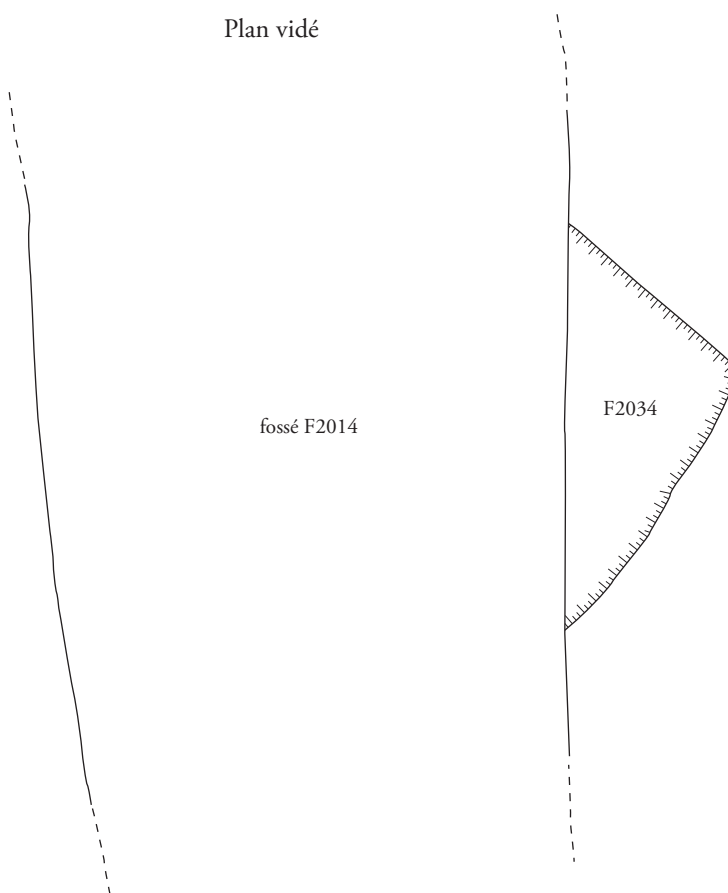
Détail du vase en verre *in situ*

ARCHEODUNUM

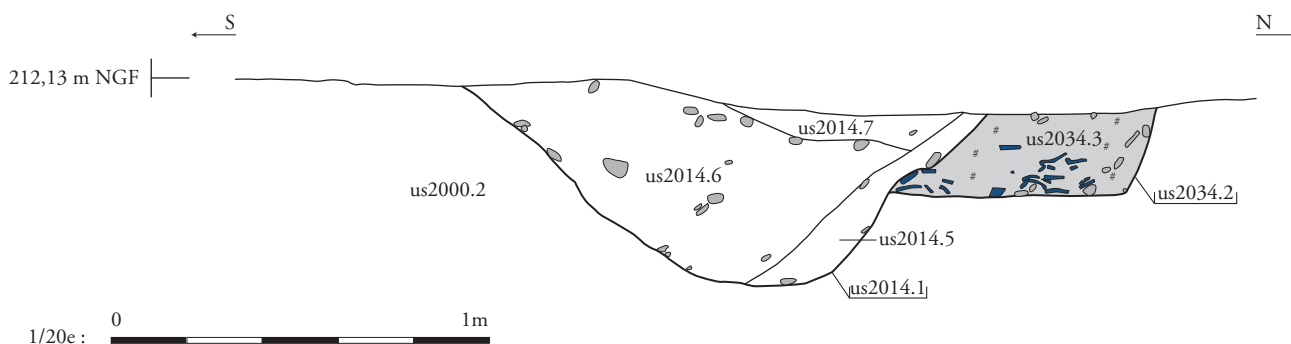
Vaulx-Milieu - ZAC du Parc Technologique II
OA n° 2212717 (2017)

Fig. 91 : Illustrations en cours de fouille de la tombe F2033 (DAO : M.J. Ancel ; cliché : Archeodunum).

Plan vidé



Coupe Sud/Nord



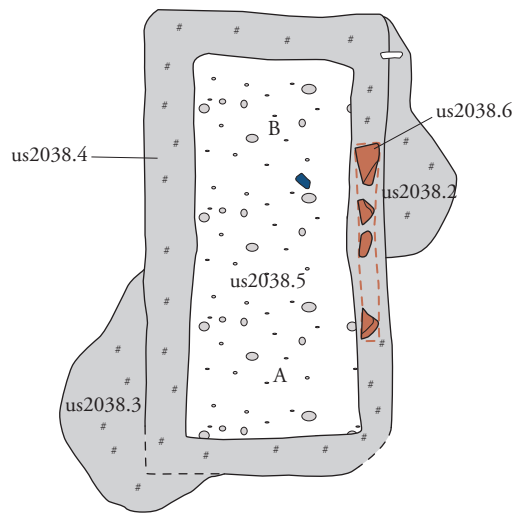
Vue en coupe du fossé F2014 et de la tombe F2034

ARCHEODUNUM

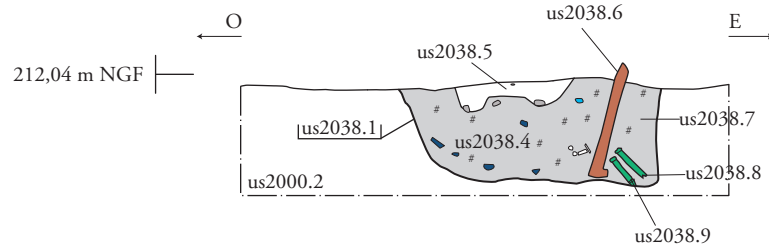
Vaulx-Milieu - ZAC du Parc Technologique II
OA n° 2212717 (2017)

Fig. 92 : Relevés et illustration en cours de fouille de la tombe F2034 ; éch. : 1/20
(DAO : J. Javelle ; M.J. Ancel ; cliché : Archeodunum).

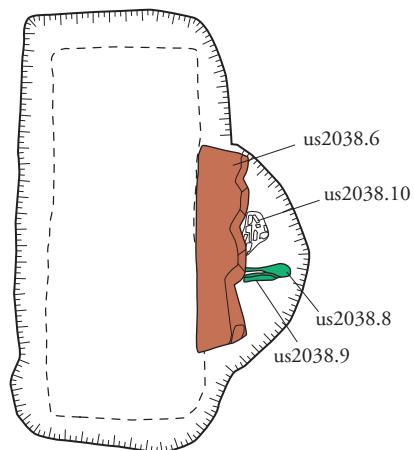
Plan : niveau d'apparition



Coupe Ouest/Est



Plan : fosse vidée, aménagement de l'alcôve en place



1/20e : 0 1m

ARCHEODUNUM

Vaulx-Milieu - ZAC du Parc Technologique II
OA n° 2212717 (2017)

Fig. 93 : Relevés de la tombe F2038 ; éch. : 1/20 (DAO : J. Javelle ; M.J. Ancel).



Détail des flacons en verre : dégagement partiel



Vue vers le nord de la fosse en cours de fouille



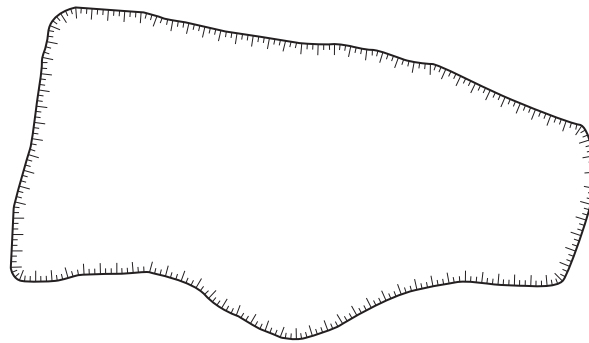
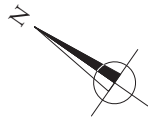
Vue vers l'est de la fosse en cours de fouille

ARCHEODUNUM

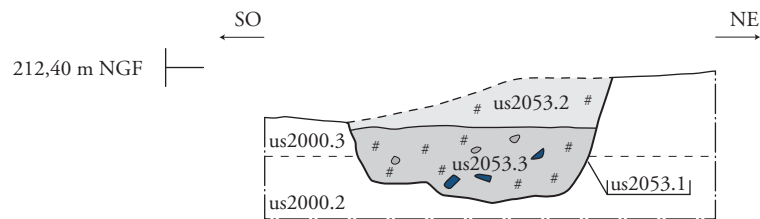
Vaulx-Milieu - ZAC du Parc Technologique II
OA n° 2212717 (2017)

Fig. 94 : Illustrations en cours de fouille de la tombe F2038 (DAO : M.J. Ancel ; cliché : Archeodunum).

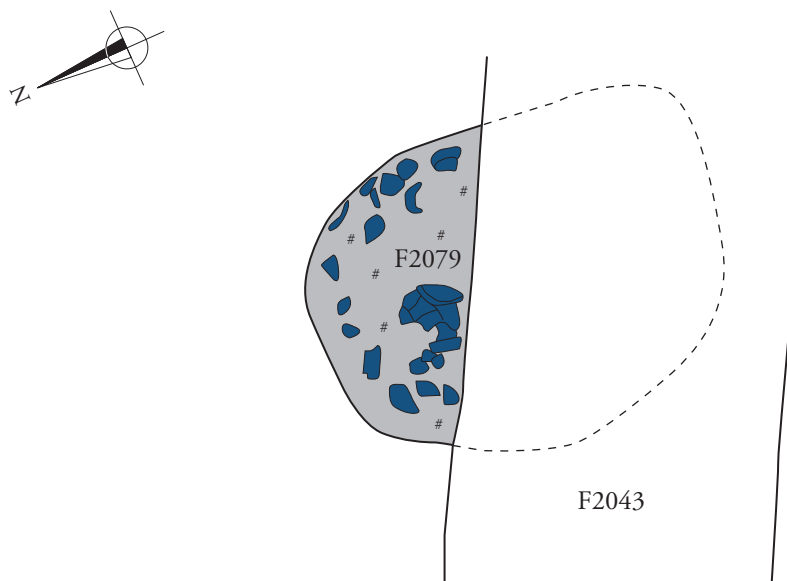
Plan vidé



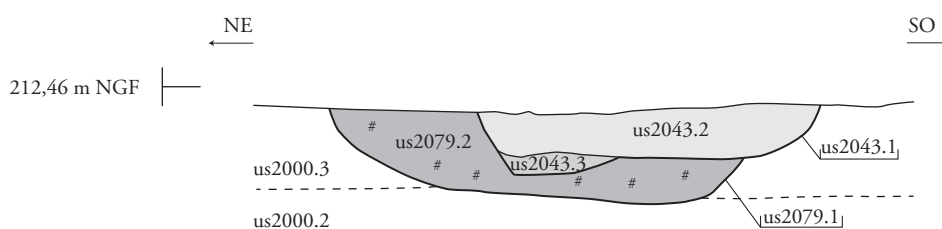
Coupe Sud-Ouest/Nord-Est



Plan en cours de fouille



Coupe Nord-Est/Sud-Ouest



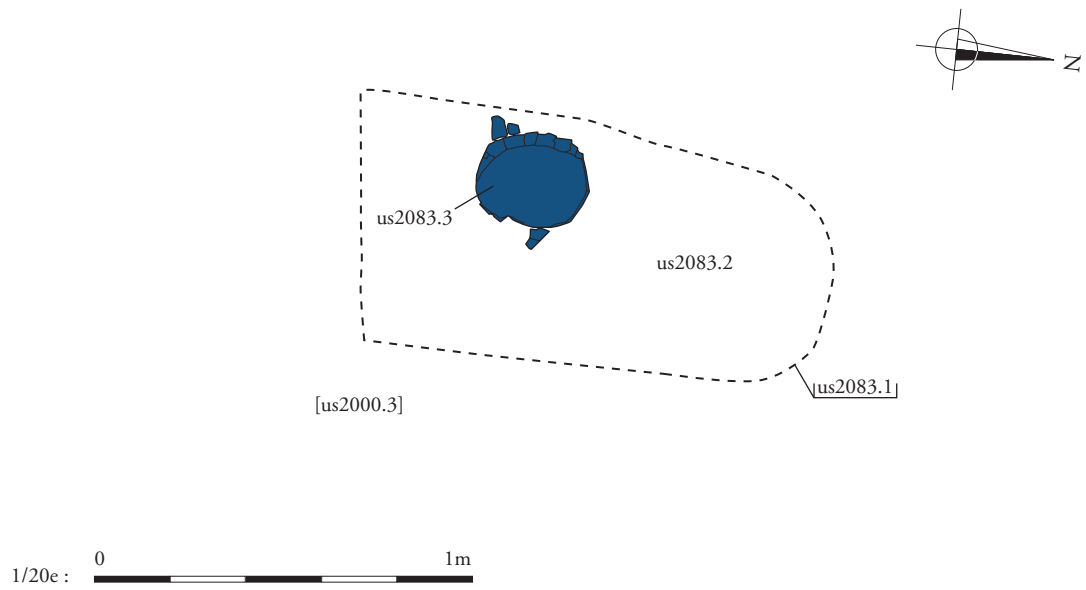
Vue d'ensemble de la tombe et du fossé en cours de fouille

ARCHEODUNUM

Vaulx-Milieu - ZAC du Parc Technologique II
OA n° 2212717 (2017)

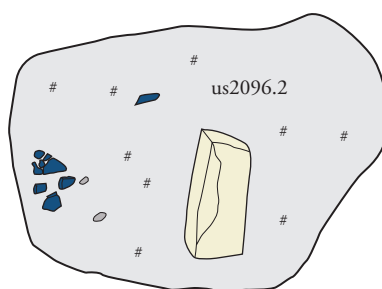
Fig. 96 : Relevés et illustration en cours de fouille de la tombe F2079 ; éch. : 1/20
(DAO : J. Javelle ; M.J. Ancel ; cliché : Archeodunum).

Plan hypothétique de la fosse et du vase *in situ*

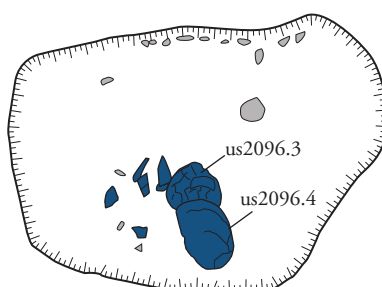


Vue rapprochée du vase en céramique et des tessons mis en évidence dans le comblement

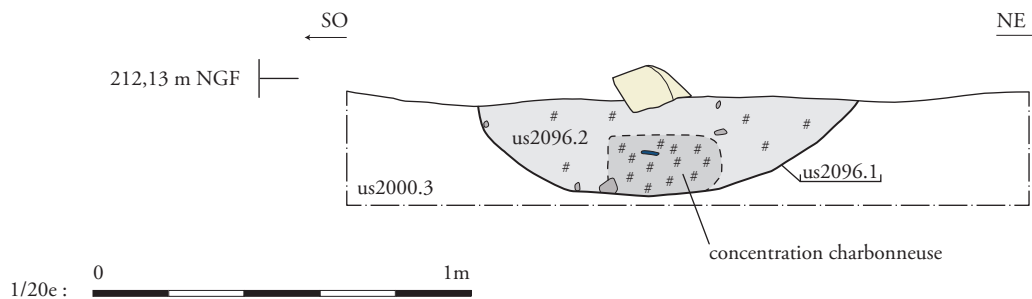
Plan : niveau d'apparition



Plan : fond de fosse avec le dépôt de céramiques



Coupe Sud-Ouest/Nord-Est



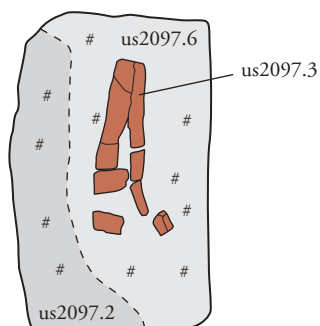
Détail du dépôt céramique, vue vers le Nord

ARCHEODUNUM

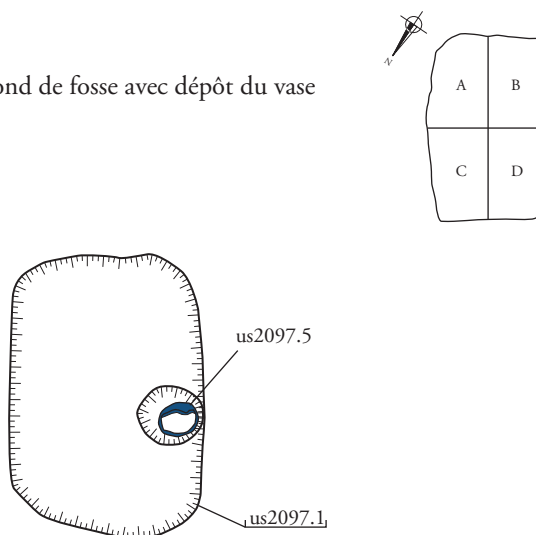
Vaulx-Milieu - ZAC du Parc Technologique II
OA n° 2212717 (2017)

Fig. 98 : Relevés et illustration en cours de fouille de la tombe F2096 ; éch. : 1/20
(DAO : J. Javelle ; M.J. Ancel ; cliché : Archeodunum).

Plan : niveau d'apparition

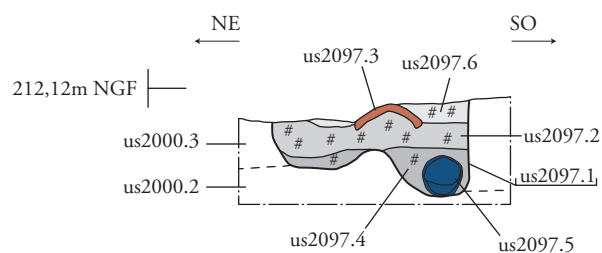


Plan : fond de fosse avec dépôt du vase

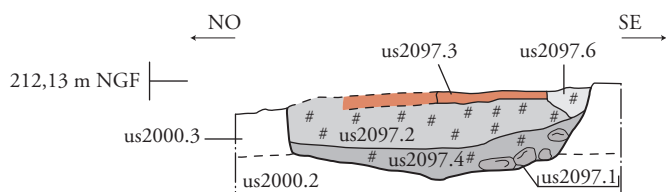


Vue en coupe vers le Nord-Est

Coupe Nord-Est/Sud-Ouest



Coupe Nord-Ouest/Sud-Est



1/20e : 0 1m

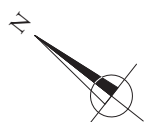


Détail du vase en céramique (US2097.5)

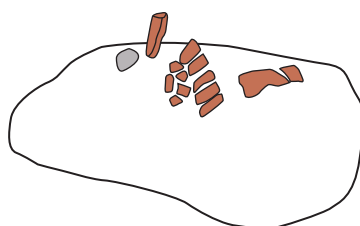
ARCHEODUNUM

Vaulx-Milieu - ZAC du Parc Technologique II
OA n° 2212717 (2017)

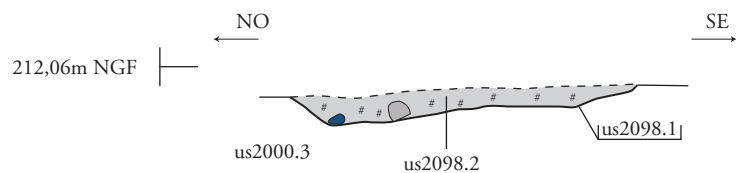
Fig. 99 : Relevés et illustrations en cours de fouille de la tombe F2097 ; éch. : 1/20
(DAO : J. Javelle ; M.J. Ancel ; cliché : Archeodunum).



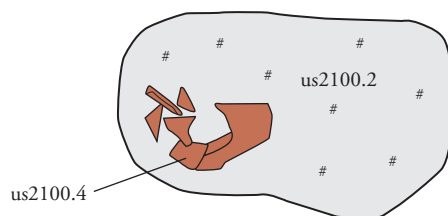
Plan : niveau d'apparition



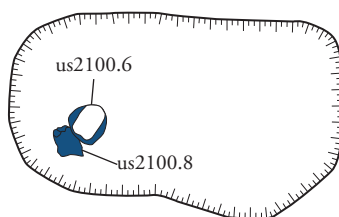
Coupe Nord-Ouest/Sud-Est



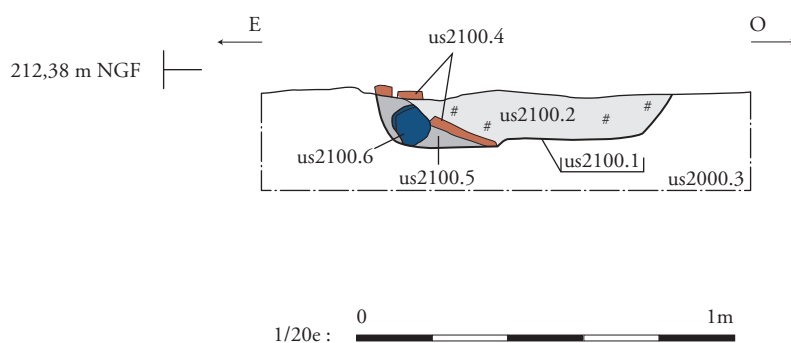
Plan niveau d'apparition



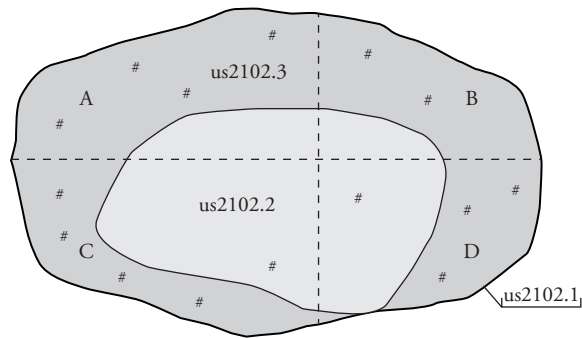
Plan : fond de fosse et dépôt céramique



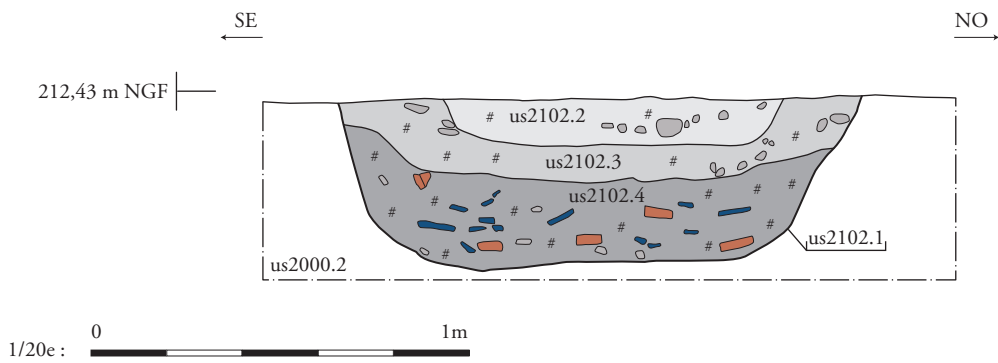
Coupe Est/Ouest



Plan : niveau d'apparition



Coupe Sud-Est/Nord-Ouest



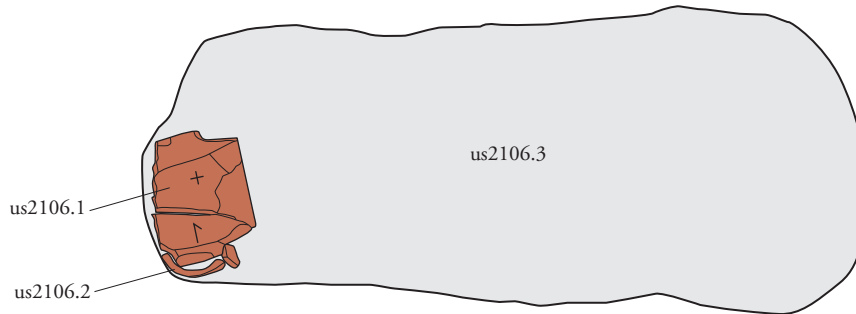
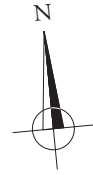
Vue en coupe vers le sud (carré C)

ARCHEODUNUM

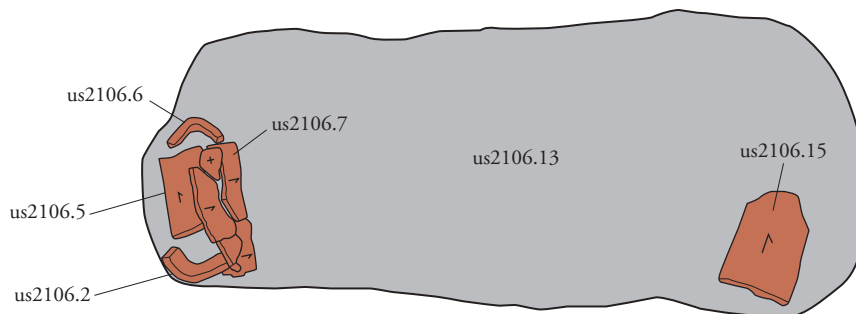
Vaulx-Milieu - ZAC du Parc Technologique II
OA n° 2212717 (2017)

Fig. 102 : Relevés et illustration en cours de fouille de la tombe F2102 ; éch. : 1/20
(DAO : J. Javelle ; M.J. Ancel ; cliché : Archeodunum).

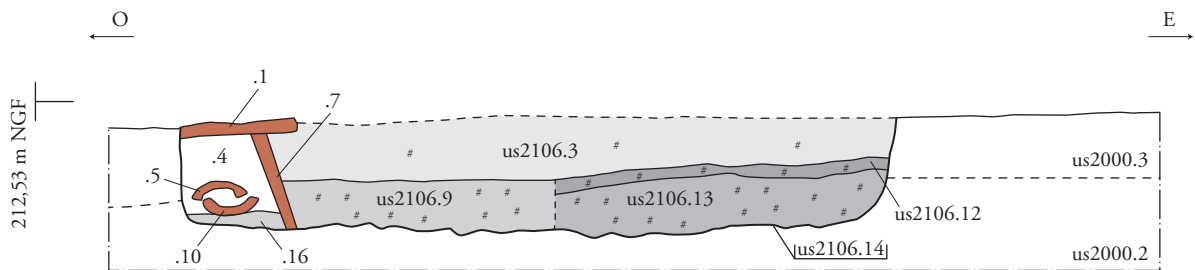
Plan 1 : niveau d'apparition de la tombe



Plan 2 : en cours de fouille, coffrage et *imbrex*

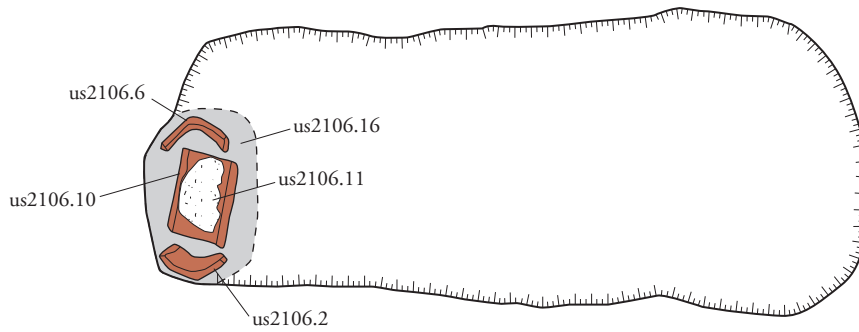
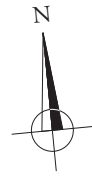


Coupe Ouest/Est

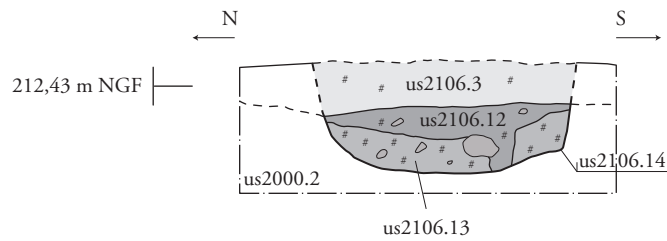


1/20e : 0 1m

Plan 2 : fond de fosse et amas osseux

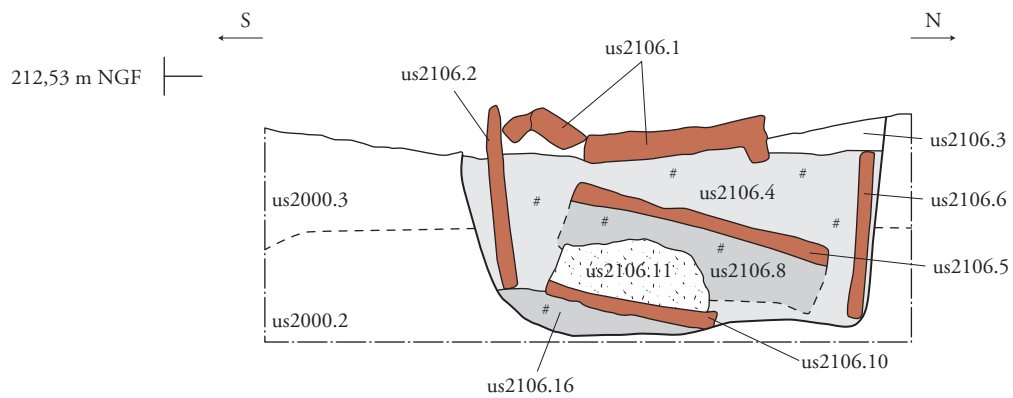


Coupe Nord/Sud



1/20e : 0 1m

Coupe détaillée de l'intérieur du coffrage



1/10e : 0 0,5m

ARCHEODUNUM

Vaulx-Milieu - ZAC du Parc Technologique II
OA n° 2212717 (2017)

Fig. 104 : Relevés de la tombe F2106 ; éch. : 1/20 (DAO : J. Javelle ; M.J. Ancel).



Détail du coffrage en tuiles

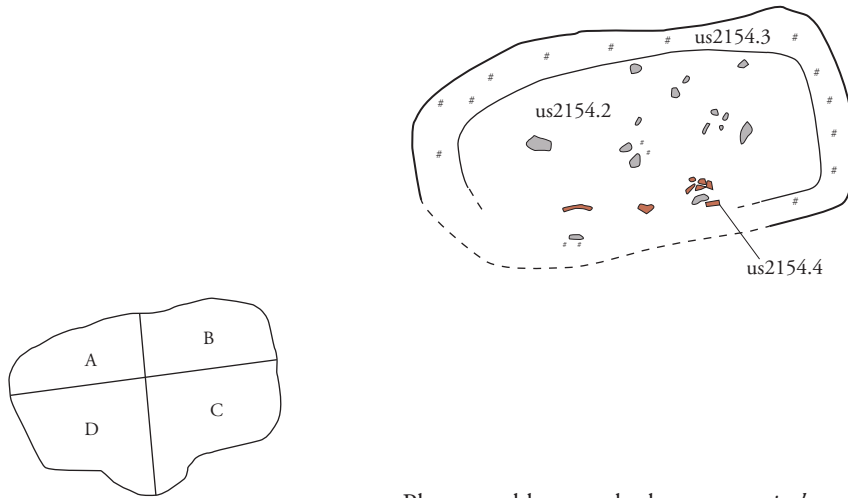


Détail de l'amas osseux

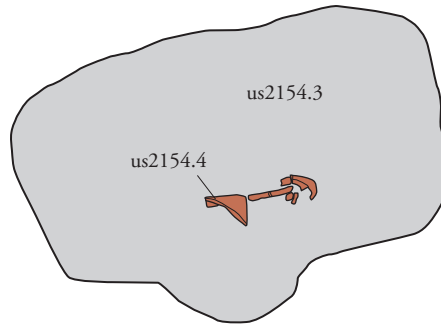


Vue générale de la tombe : le coffrage en tuiles a été prélevé

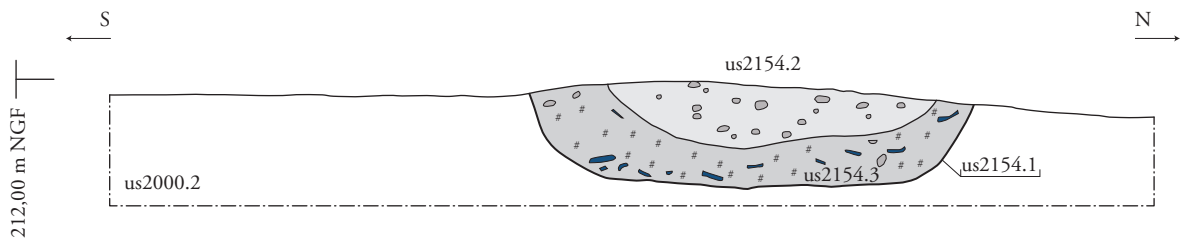
Plan : niveau d'apparition



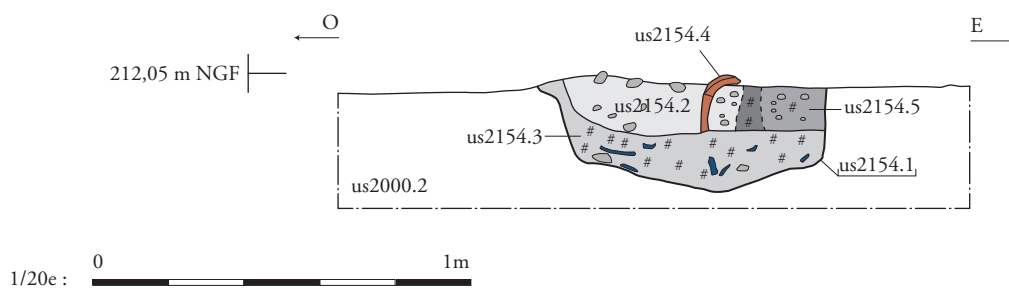
Plan : comblement charbonneux et *imbrex*



Coupe Sud/Nord



Coupe Ouest/Est



1/20e : 0 1m

ARCHEODUNUM

Vaulx-Milieu - ZAC du Parc Technologique II
OA n° 2212717 (2017)

Fig. 106 : Relevés de la tombe F2154 ; éch. : 1/20 (DAO : J. Javelle ; M.J. Ancel).



Niveau d'apparition de la tombe



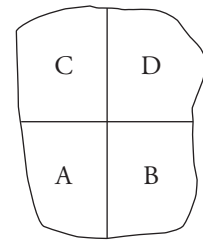
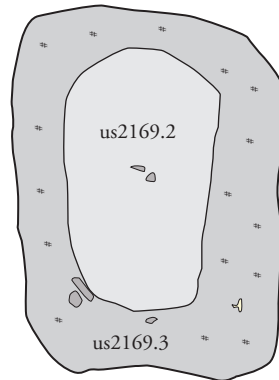
Vue en coupe vers l'est



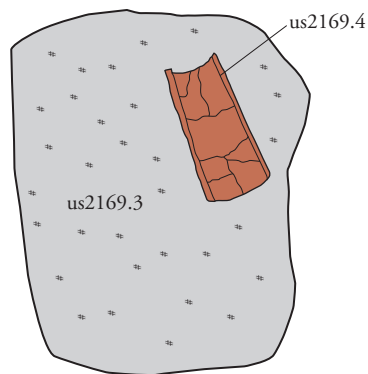
Vue en coupe vers le nord



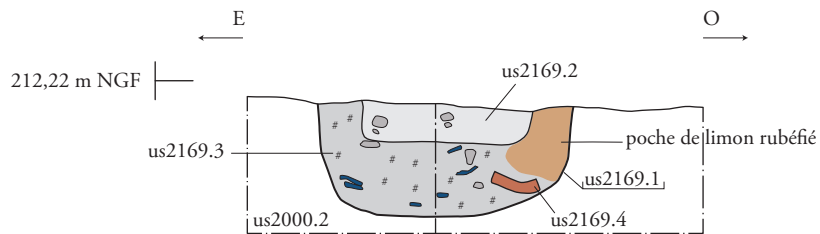
Plan : niveau d'apparition



Plan : couche charbonneuse et *imbrex*



Coupe Ouest/Est



1/20e : 0 1m

ARCHEODUNUM

Vaulx-Milieu - ZAC du Parc Technologique II
OA n° 2212717 (2017)

Fig. 108 : Relevés de la tombe F2169 ; éch. : 1/20 (DAO : J. Javelle ; M.J. Ancel).

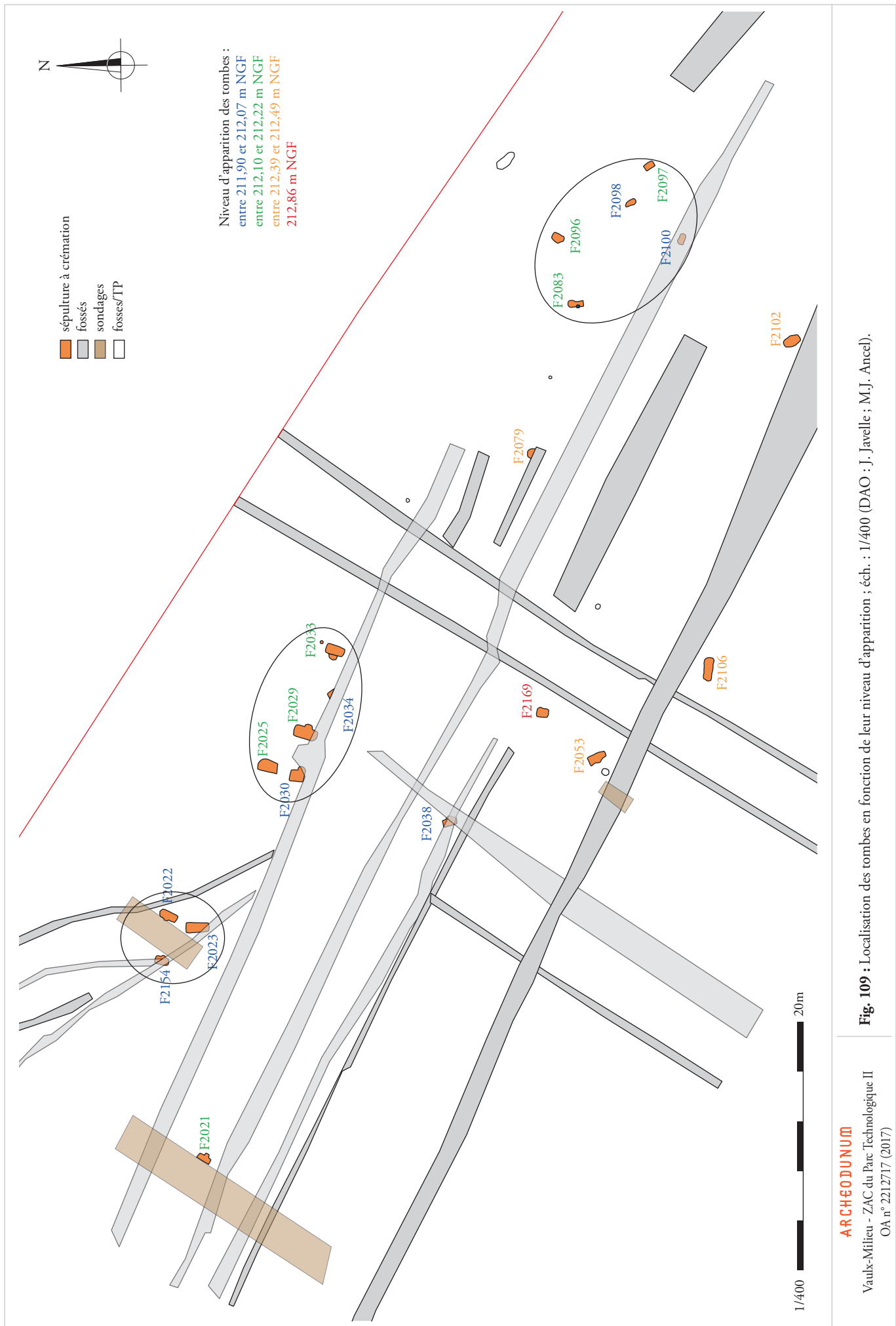
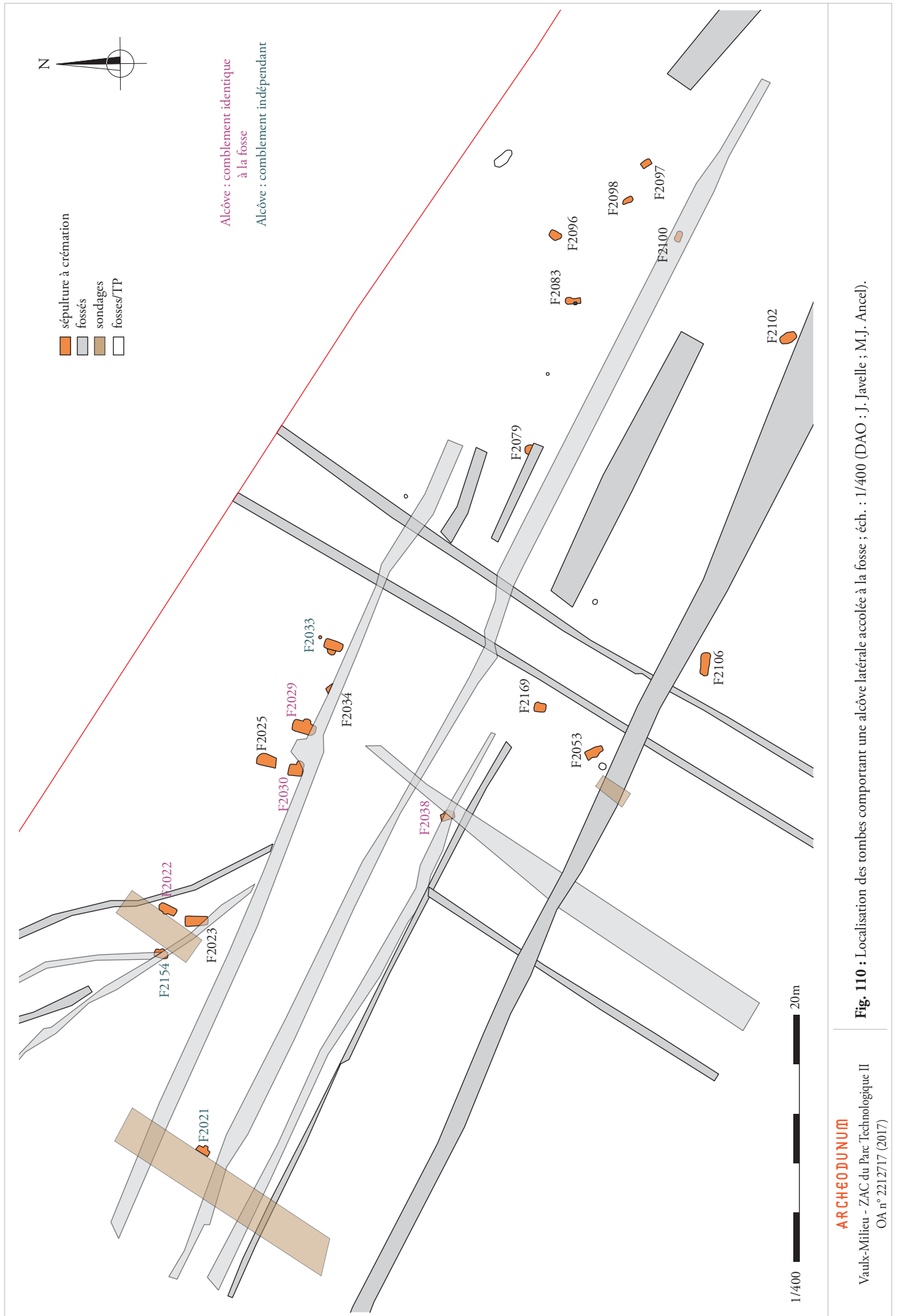


Fig. 109 : Localisation des tombes en fonction de leur niveau d'apparition ; éch. : 1/400 (DAO : J. Javelle ; M.J. Ance).



ARCHEODUNUM

Vaux-Milieu - ZAC du Parc Technologique II

OA n° 2212717 (2017)

Fig. 110 : Localisation des tombes comportant une alcôve latérale accolée à la fosse ; éch. : 1/400 (DAO : J. Javelle ; M.J. Ancel).

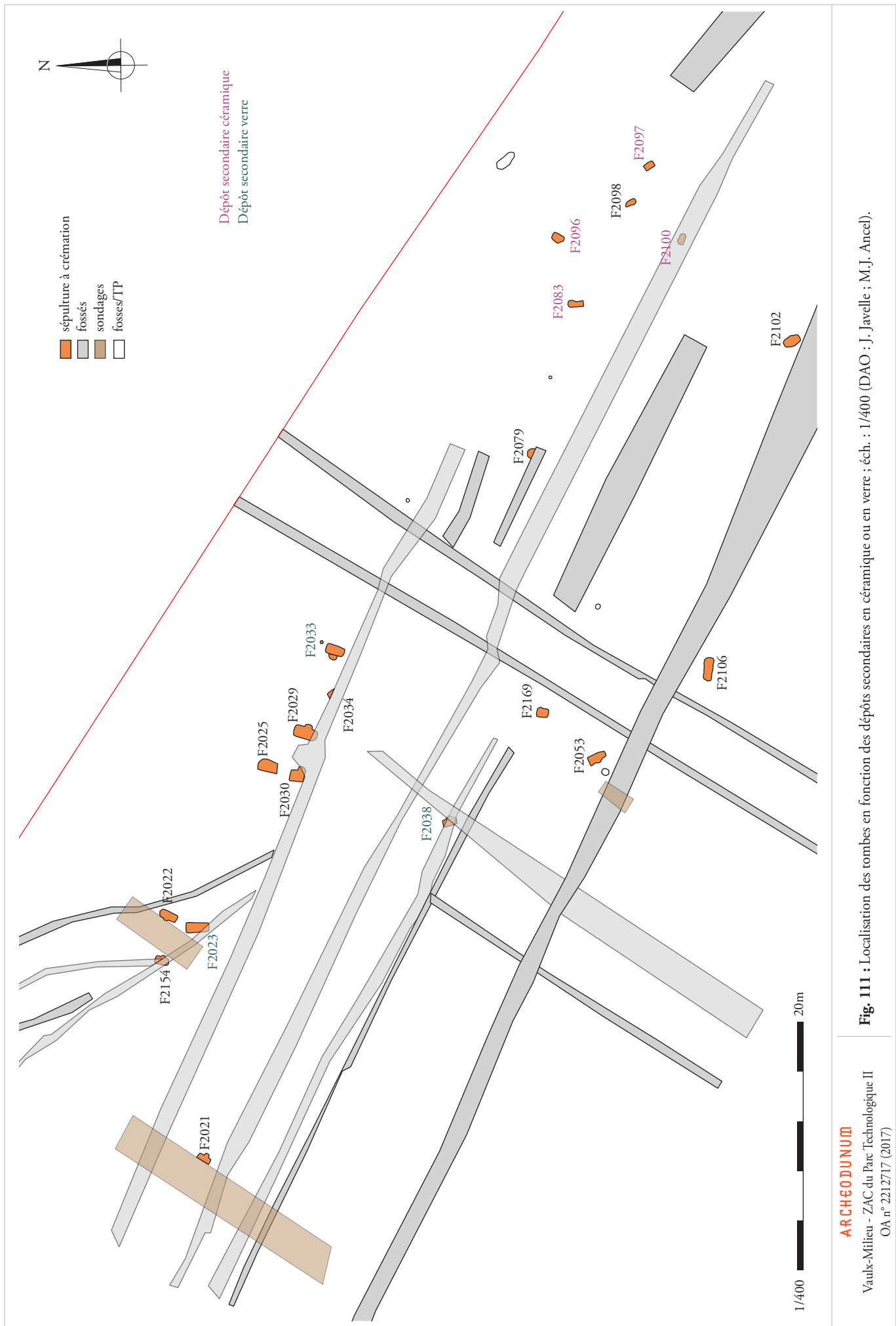
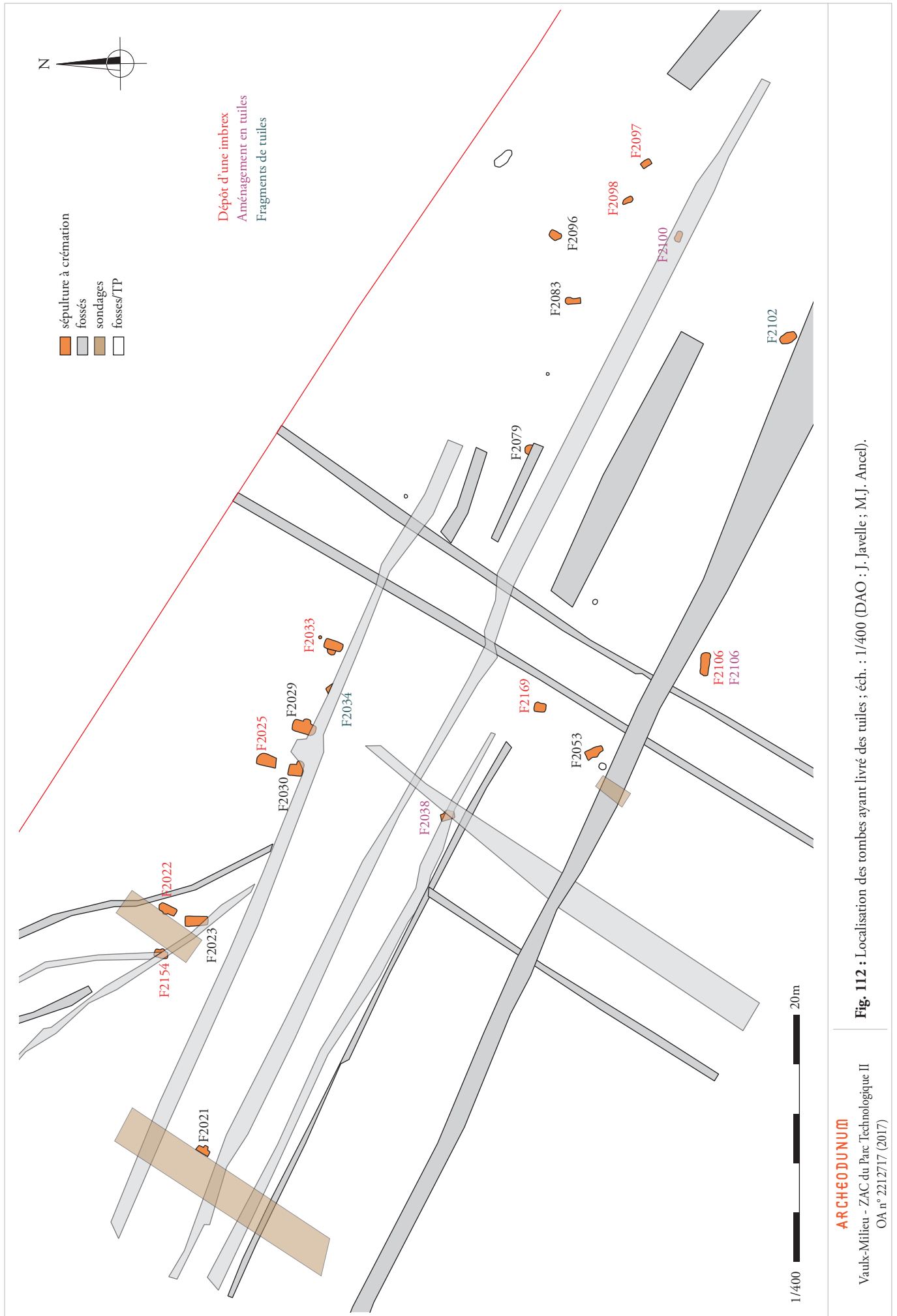


Fig. 111 : Localisation des tombes en fonction des dépôts secondaires en céramique ou en verre ; éch. : 1/400 (DAO : J. Javelle ; M.J. Ancel).

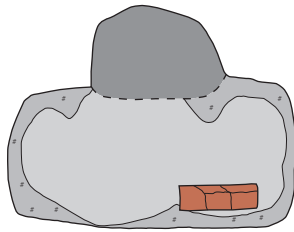


ARCHEODUNUM

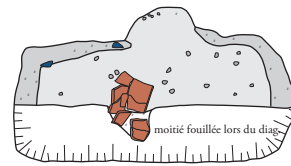
Vaux-Milieu - ZAC du Parc Technologique II
 OA n° 2212717 (2017)

Fig. 112 : Localisation des tombes ayant livré des tuiles ; éch. : 1/400 (DAO : J. Javelle ; M.J. Ancel).

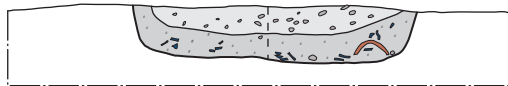
F2033



F2022



F2025
Coupe Sud/Nord



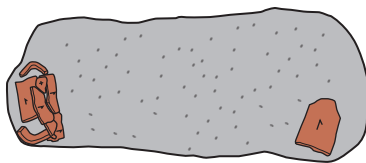
F2097



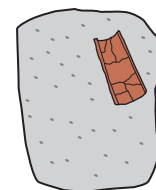
Coupe NE/SO



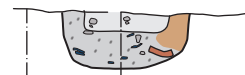
F2106



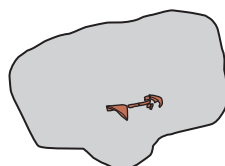
F2169



Coupe Ouest/Est



F2154



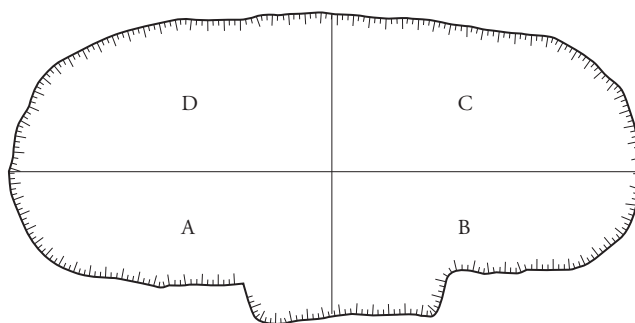
Coupe Ouest/Est



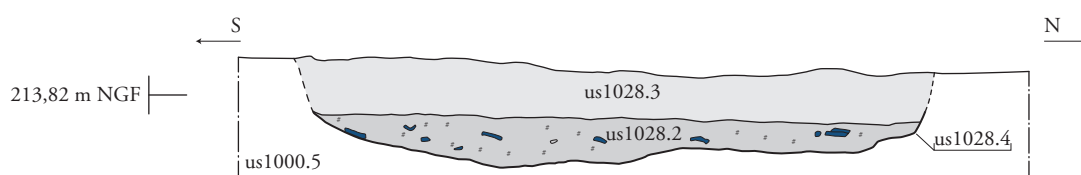
1/40e : 0 2 m



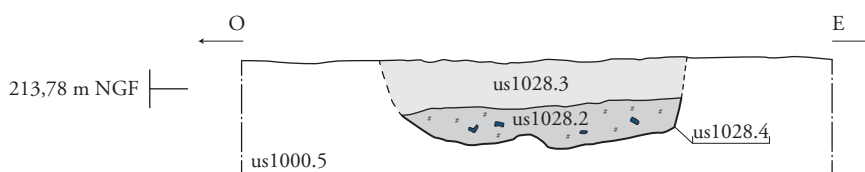
Plan de la fosse vidée



Coupe Sud/Nord



Coupe Ouest/Est



1/20e : 0 1m



Vue générale de la tombe au niveau de la couche charbonneuse

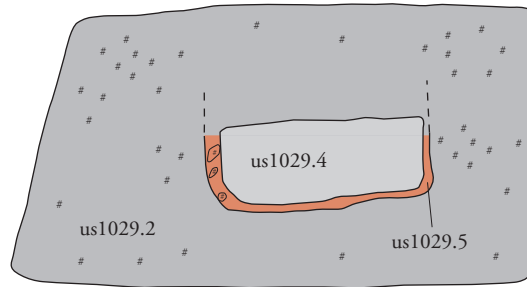
ARCHEODUNUM

Vaulx-Milieu - ZAC du Parc Technologique II
OA n° 2212717 (2017)

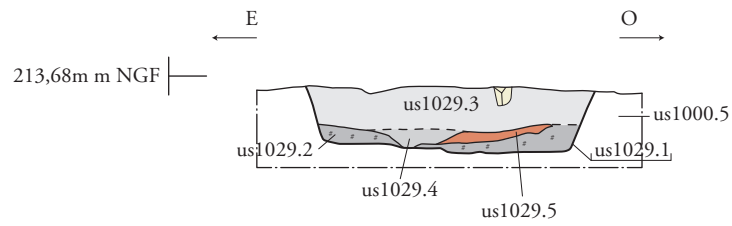
Fig. 114 : Relevés et illustration en cours de fouille de la tombe F1028 ; éch. : 1/20
(DAO : J. Javelle ; M.J. Ancel ; cliché : Archeodunum).



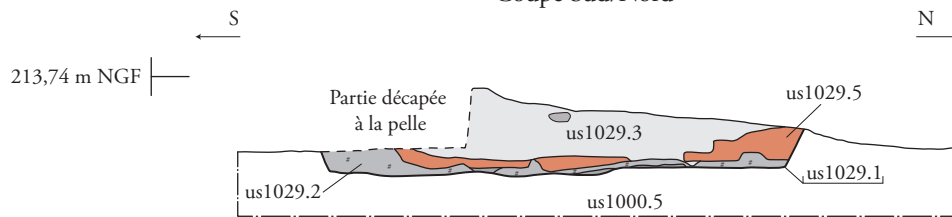
Plan : niveau inférieur de la fosse



Coupe Est/Ouest



Coupe Sud/Nord



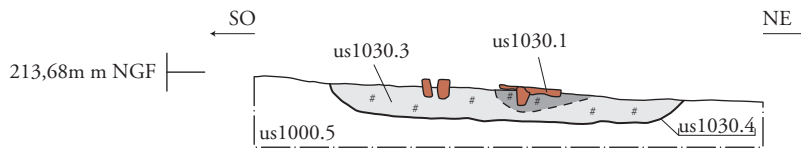
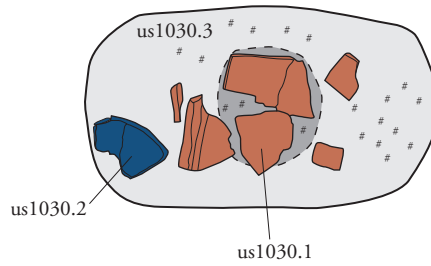

1/20e : 0 1m

ARCHEODUNUM

Vaulx-Milieu - ZAC du Parc Technologique II
OA n° 2212717 (2017)

Fig. 115 : Relevés du « bûcher » F1029 ; éch. : 1/20 (DAO : J. Javelle ; M.J. Ancel).

Plan du niveau d'apparition
avec dégagement de la céramique



1/20e : 0 1m



ARCHEODUNUM

Vaulx-Milieu - ZAC du Parc Technologique II
OA n° 2212717 (2017)

Fig. 116 : Relevés et illustration en cours de fouille de la structure F1030 ; éch. : 1/20
(DAO : J. Javelle ; M.J. Ancel ; cliché : Archeodunum).

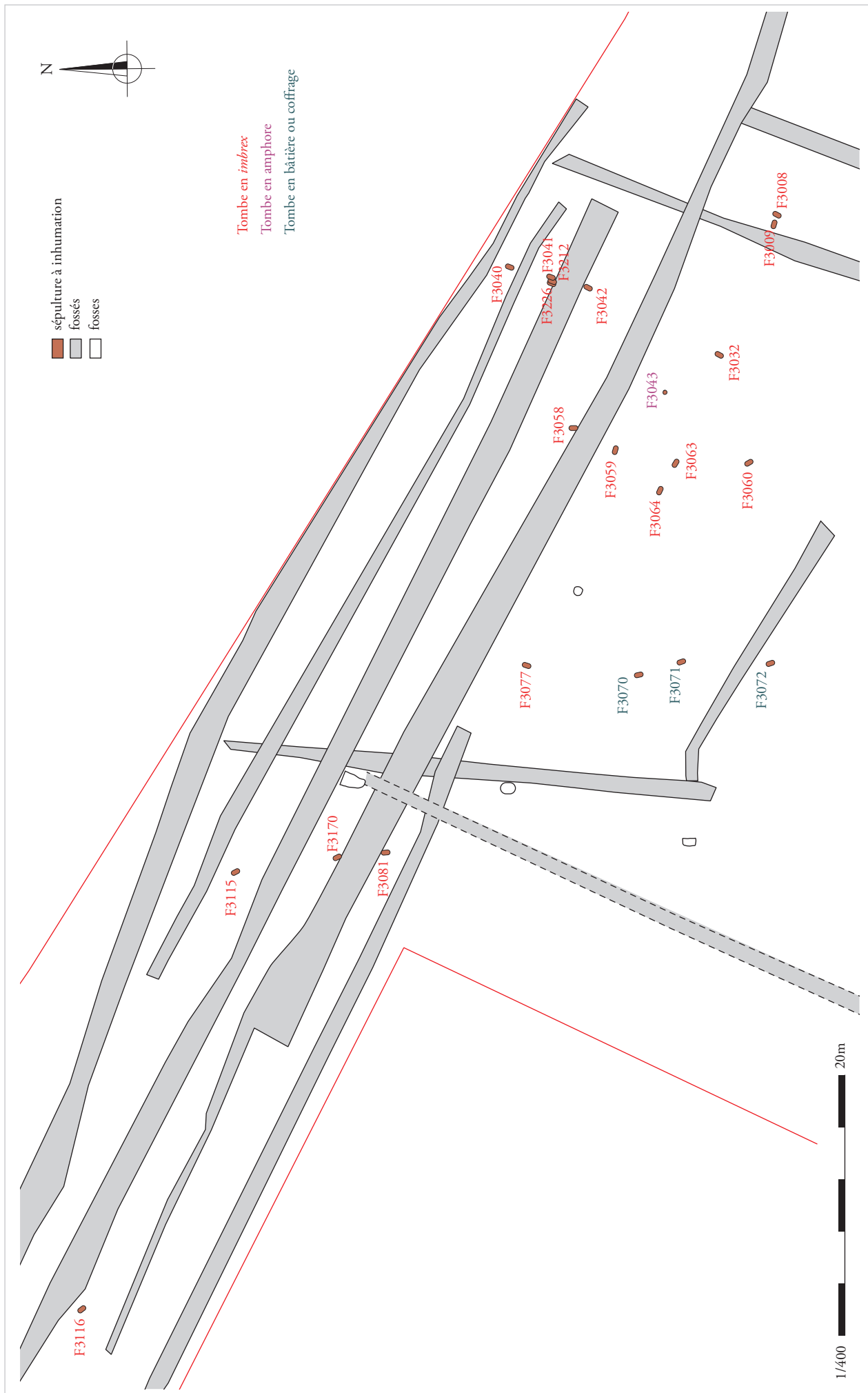
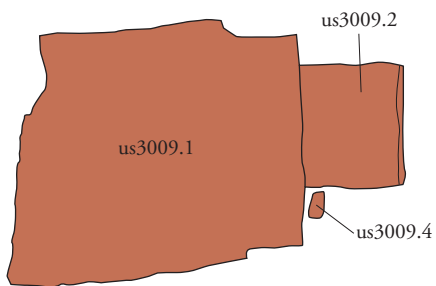


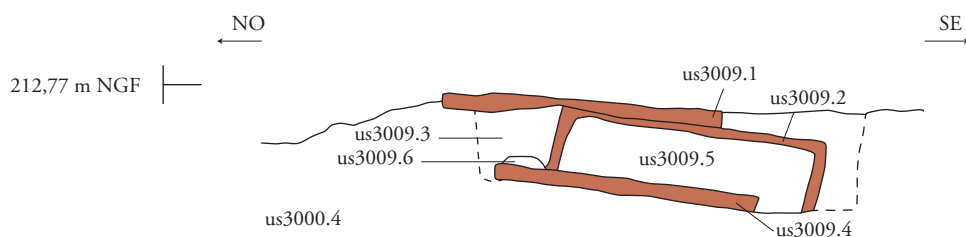
Fig. 117 : Plan de la nécropole à inhumations de périnataux ; éch. : 1/400 (DAO : J. Javelle ; M.J. Ance).



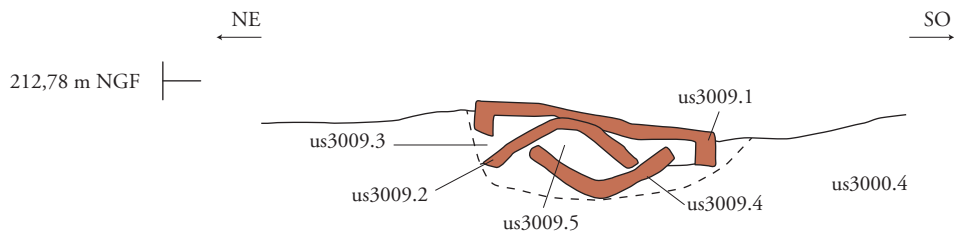
Plan : niveau d'apparition



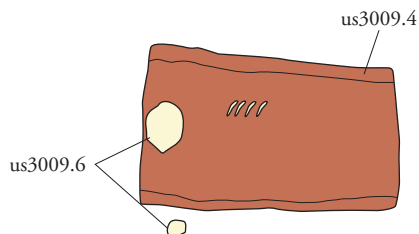
Coupe longitudinale



Coupe transversale



Plan : squelette



1/10 : 0 0,5m

ARCHEODUNUM

Vaulx-Milieu - ZAC du Parc Technologique II
OA n° 2212717 (2017)

Fig. 118 : Relevés de la tombe F3009 ; éch. : 1/10 (DAO : J. Javelle ; M.J. Ancel).



Couverture de la tombe



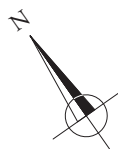
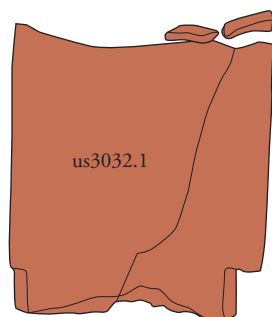
Imbrices renfermant le corps

ARCHEODUNUM

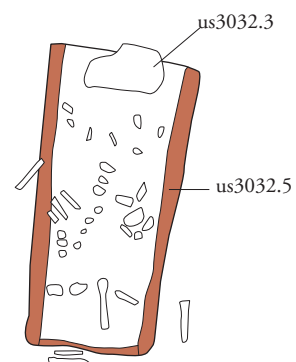
Vaulx-Milieu - ZAC du Parc Technologique II
OA n° 2212717 (2017)

Fig. 119 : Illustration en cours de fouille de la tombe F3009 (DAO : M.J. Ancel ; cliché : Archeodunum).

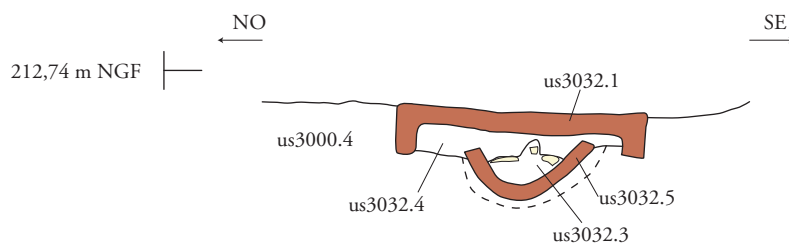
Plan : niveau d'apparition



Plan : squelette



Coupe Nord-Ouest/Sud-Est



1/10 : 0 0,5m



Vue du squelette *in situ*, vers le nord-est

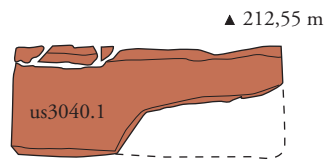
ARCHEODUNUM

Vaulx-Milieu - ZAC du Parc Technologique II
OA n° 2212717 (2017)

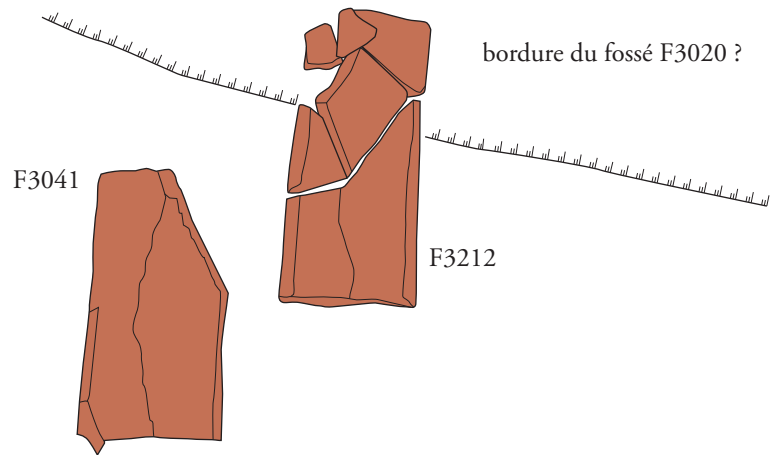
Fig. 120 : Relevés et illustration en cours de fouille de la tombe F3032 ; éch. : 1/10
(DAO : J. Javelle ; M.J. Ancel ; cliché : Archeodunum).



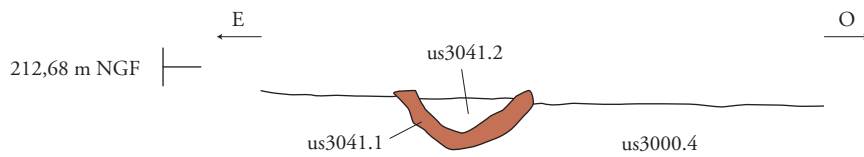
Plan de la tombe F3040



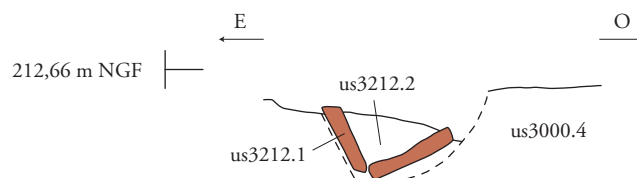
Plan des tombes F3041 et F3212



Coupe Est/Ouest de F3041



Coupe Est/Ouest de F3212



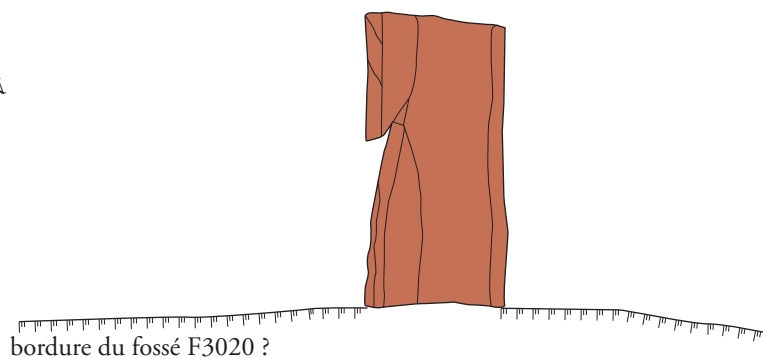
1/10 : 0 0,5m

ARCHEODUNUM

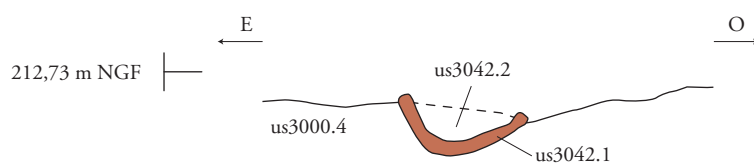
Vaulx-Milieu - ZAC du Parc Technologique II
OA n° 2212717 (2017)

Fig. 121 : Relevés des tombes F3040, F3041 et F3212 ; éch. : 1/10 (DAO : J. Javelle ; M.J. Ancel).

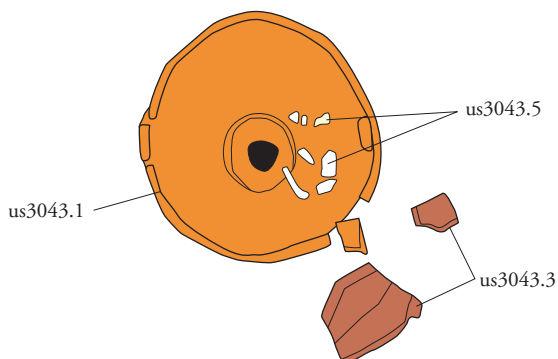
Plan de la tombe F3042



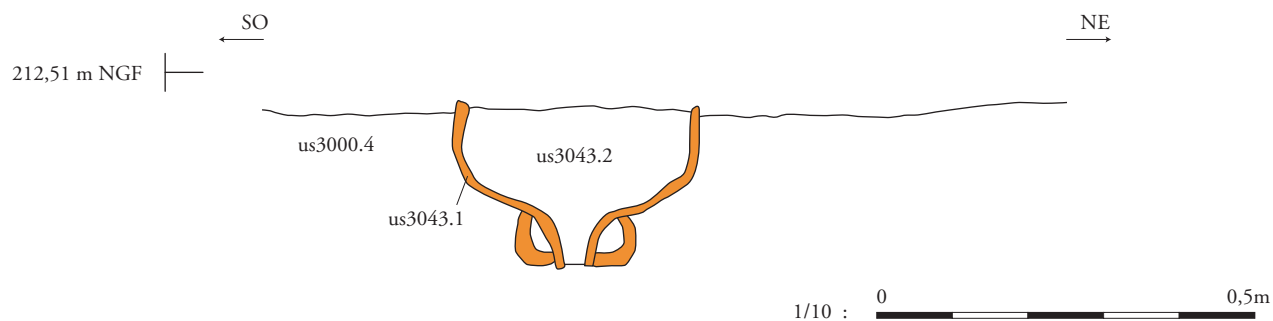
Coupe Est/Ouest de F3042



Plan de la tombe F3043



Coupe Sud-Ouest/Nord-Est de F3043

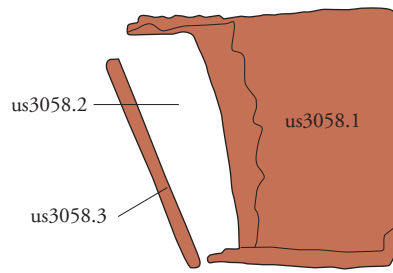


ARCHEODUNUM

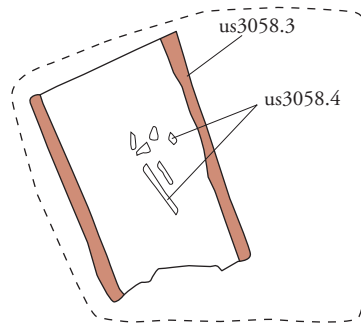
Vaulx-Milieu - ZAC du Parc Technologique II
OA n° 2212717 (2017)

Fig. 122 : Relevés des tombes F3042 et F3043 ; éch. : 1/10 (DAO : J. Javelle ; M.J. Ancel).

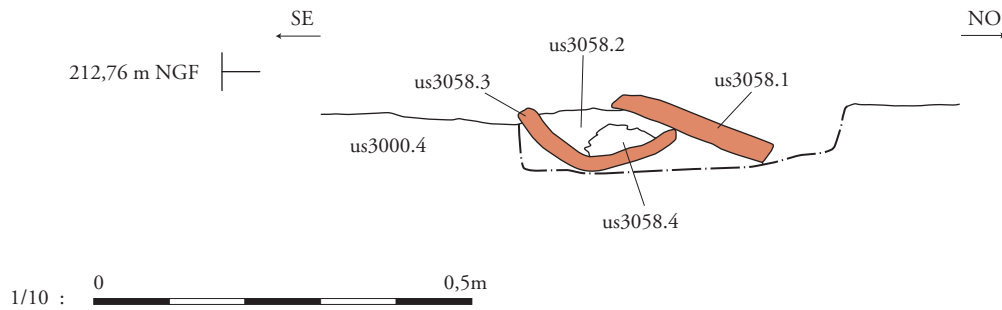
Plan : niveau d'apparition



Plan : squelette



Coupe Sud-Est/Nord-Ouest



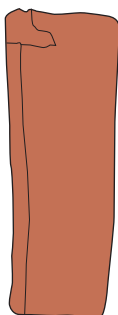
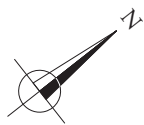
Vue en plan du squelette *in situ*

ARCHEODUNUM

Vaulx-Milieu - ZAC du Parc Technologique II
OA n° 2212717 (2017)

Fig. 123 : Relevés et illustration en cours de fouille de la tombe F3058 ; éch. : 1/10
(DAO : J. Javelle ; M.J. Ancel ; cliché : Archeodunum).

Plan et coupe de F3059



SO

NE

212,71 m NGF

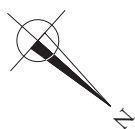
us3000.4

us3059.2

us3059.1

1/10e: 0 0,5m

Plan de F3063



▲ 212,76 m

1/10e: 0 0,5m

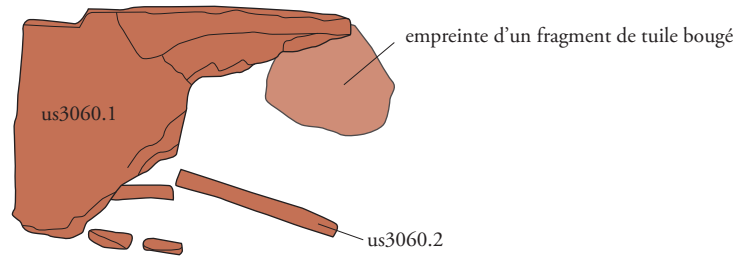
ARCHEODUNUM

Vaulx-Milieu - ZAC du Parc Technologique II
OA n° 2212717 (2017)

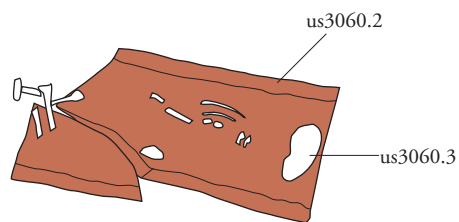
Fig. 124 : Relevés des tombes F3059 et F3063 ; éch. : 1/10 (DAO : J. Javelle ; M.J. Ancel).



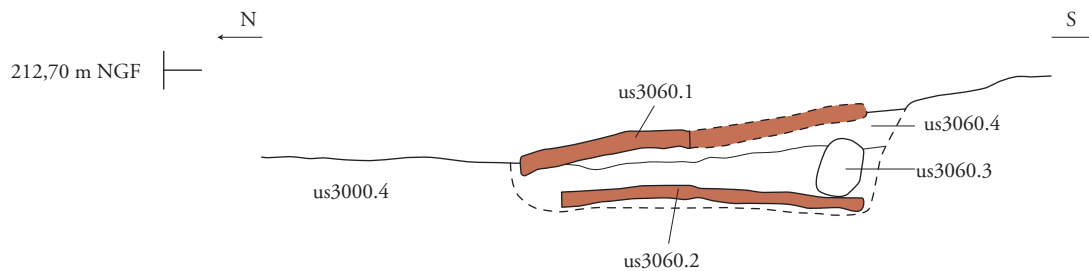
Plan : couverture de la tombe



Plan : squelette



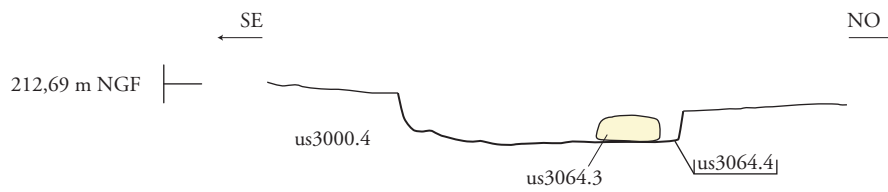
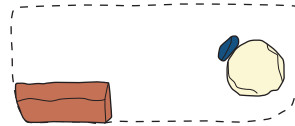
Coupe Nord/Sud



1/10 : 0 0,5m



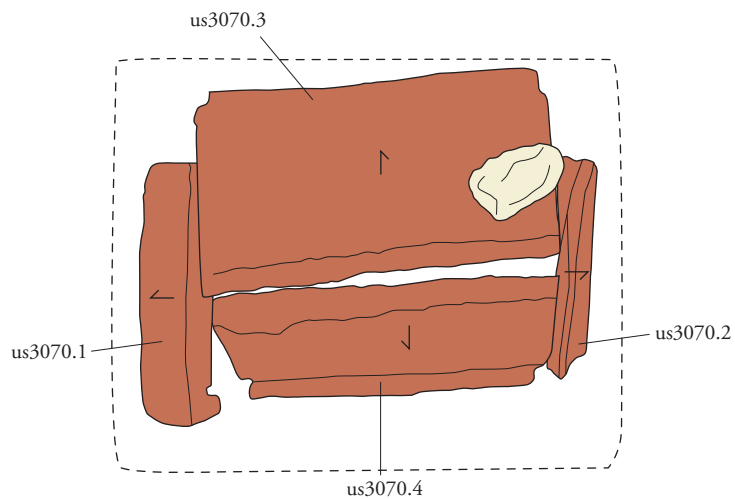
Plan et coupe de la tombe F3064



1/10 : 0 0,5m



Plan de la bâtière de F3070



1/10 : 0 0,5m

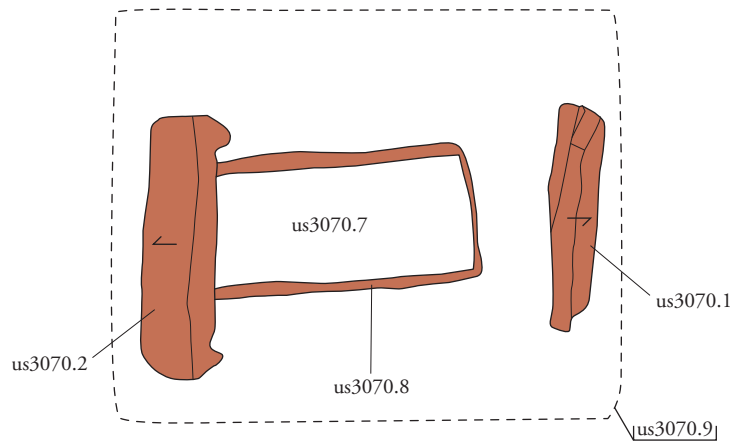
ARCHEODUNUM

Vaulx-Milieu - ZAC du Parc Technologique II
OA n° 2212717 (2017)

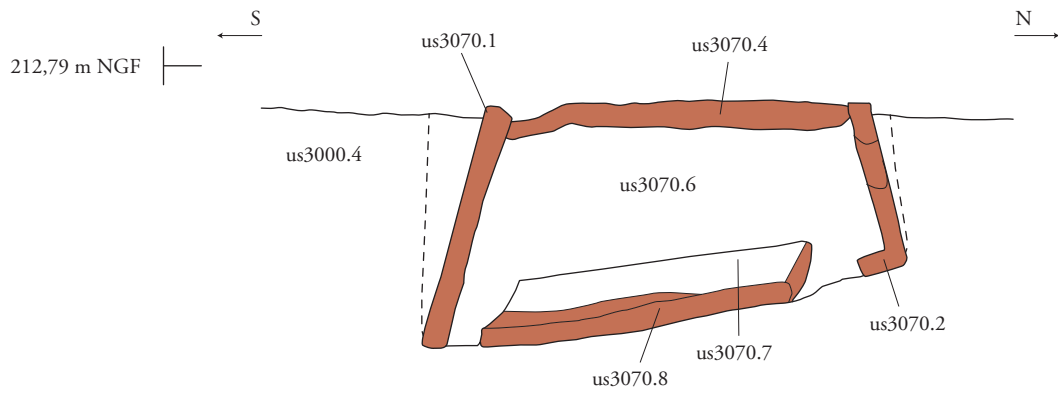
Fig. 126 : Relevés des tombes F3064 et F3070 ; éch. : 1/10 (DAO : J. Javelle ; M.J. Ancel).



Plan de la bâtière en cours de démontage



Coupe Sud/Nord



1/10 : 0 0,5m

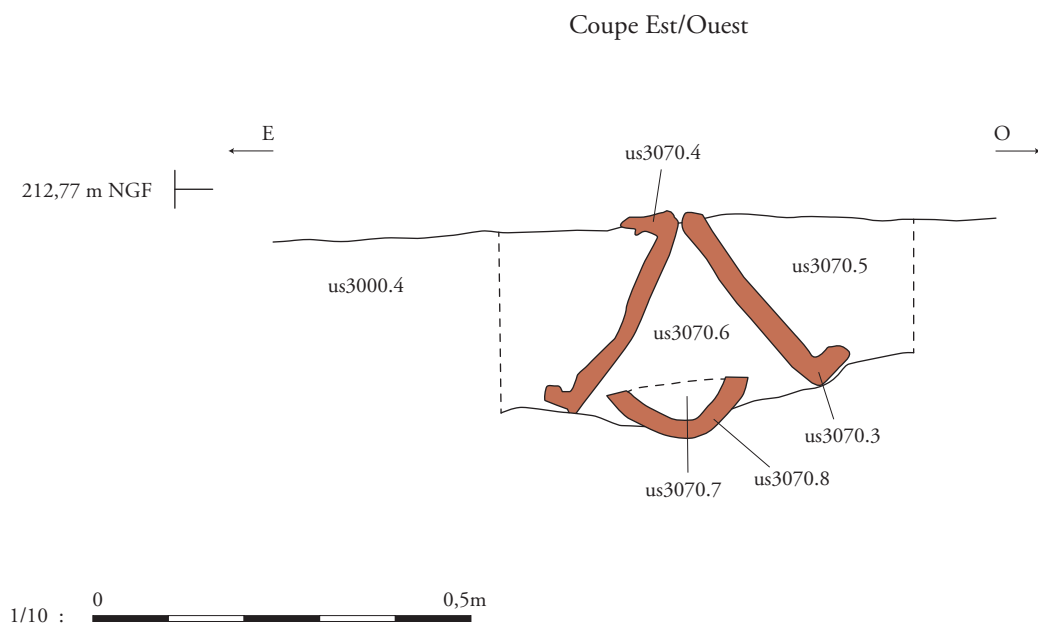


Vue de la bâtière vers le NE

ARCHEODUNUM

Vaulx-Milieu - ZAC du Parc Technologique II
OA n° 2212717 (2017)

Fig. 127 : Relevés et illustration de la tombe F3070 ; éch. : 1/10
(DAO : J. Javelle ; M.J. Ancel ; cliché : Archeodunum).



Vue de l'*imbrex* ayant servi de contenant au corps

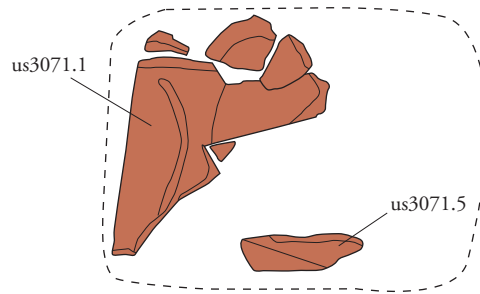
ARCHEODUNUM

Vaulx-Milieu - ZAC du Parc Technologique II
OA n° 2212717 (2017)

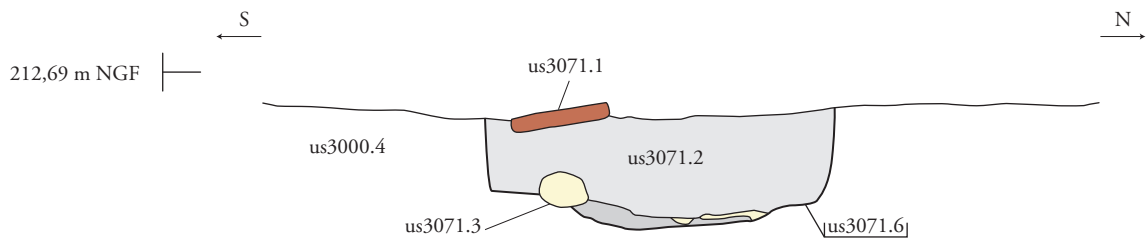
Fig. 128 : Relevé et illustration de la tombe F3070 ; éch. : 1/10
(DAO : J. Javelle ; M.J. Ancel ; cliché : Archeodunum).



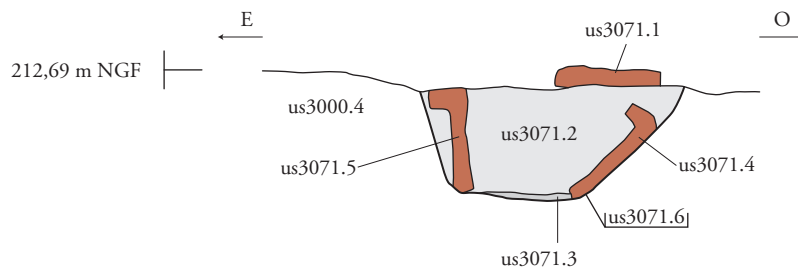
Plan : niveau d'apparition



Coupe Sud/Nord



Coupe Est/Ouest



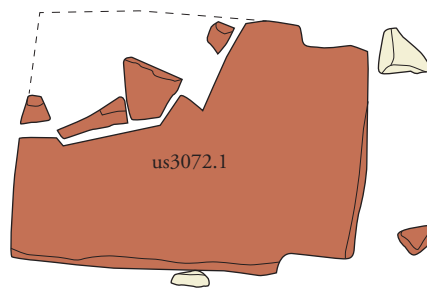
1/10 : 0 0,5m

Vue rapprochée du squelette, depuis l'Est

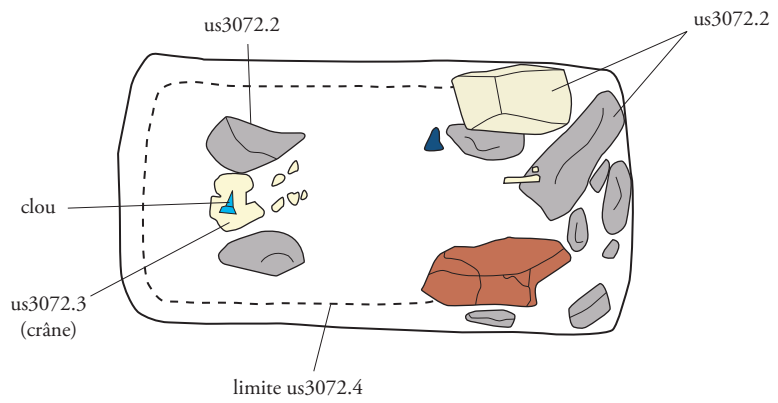




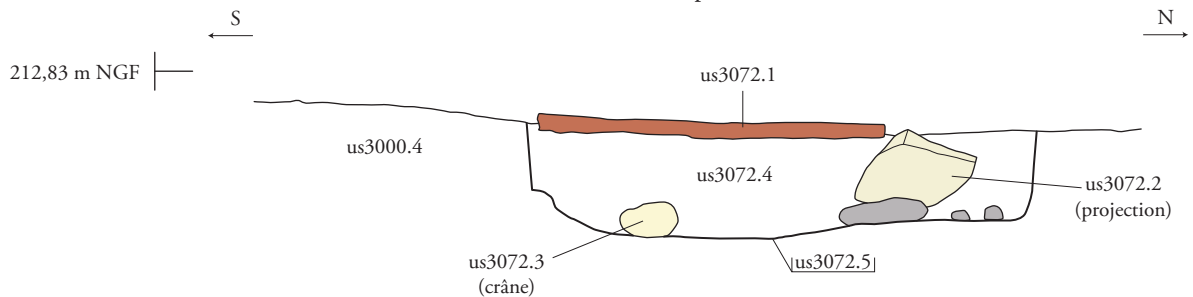
Plan : niveau d'apparition



Plan : squelette et aménagement funéraire



Coupe Sud/Nord



1/10 : 0 0,5m

ARCHEODUNUM

Vaulx-Milieu - ZAC du Parc Technologique II
OA n° 2212717 (2017)

Fig. 130 : Relevés de la tombe F3072 ; éch. : 1/10 (DAO : J. Javelle ; M.J. Ancel).



Niveau d'apparition : tuile de couverture




Aménagement funéraire autour du squelette (prélevé)

ARCHEODUNUM

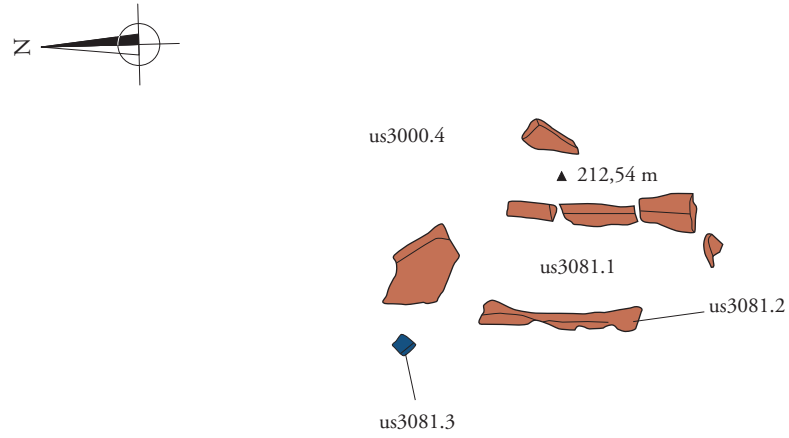
Vaulx-Milieu - ZAC du Parc Technologique II
OA n° 2212717 (2017)

Fig. 131 : Illustrations de la tombe F3072 (DAO : M.J. Ancel ; cliché : Archeodunum).

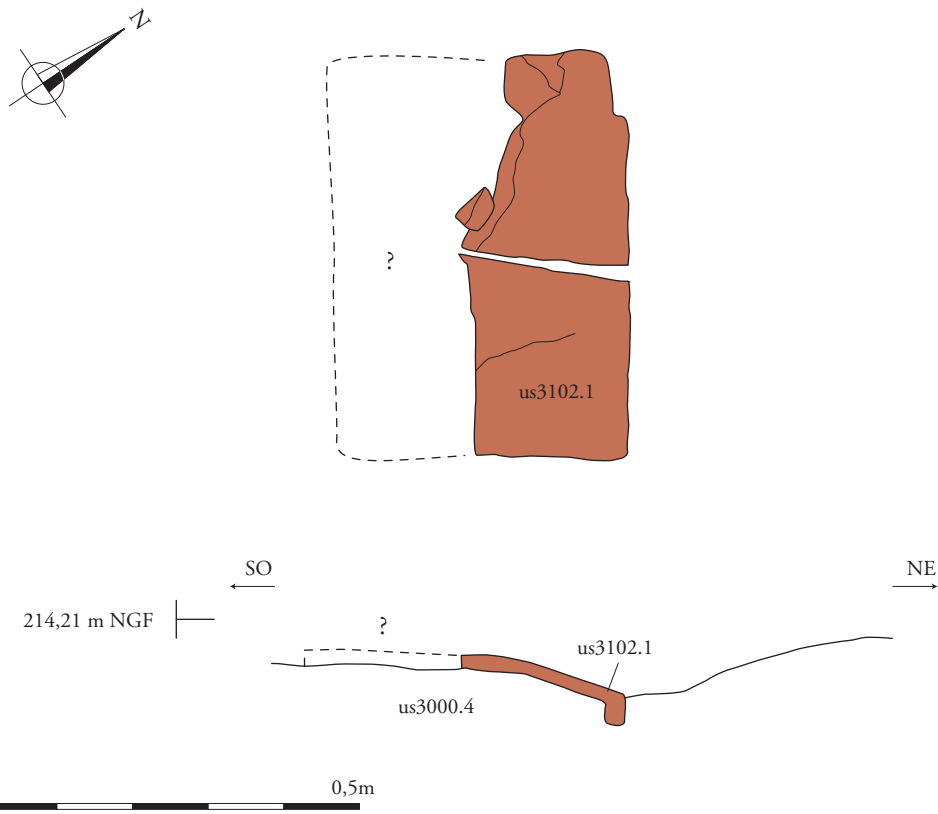
Plan de la tombe F3077



Plan de la tombe F3081



Plan et coupe de la tombe F3102

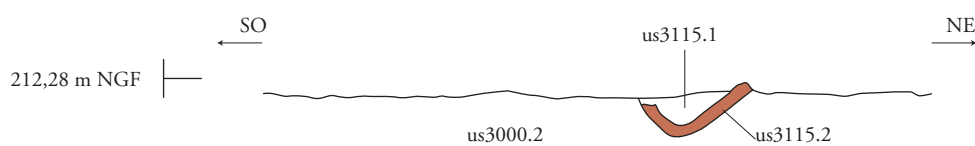
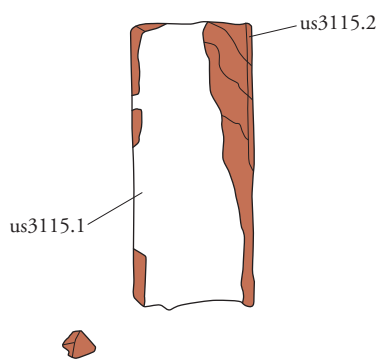


ARCHEODUNUM

Vaulx-Milieu - ZAC du Parc Technologique II
OA n° 2212717 (2017)

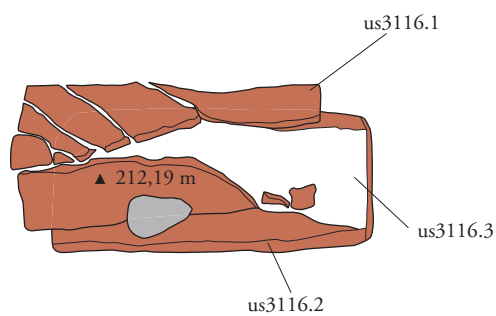
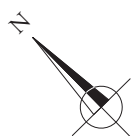
Fig. 132 : Relevés des tombes F3077, F3081 et F3102 ; éch. : 1/10 (DAO : J. Javelle ; M.J. Ancel).

Plan et coupe de la tombe F3115



1/10 : 0 0,5m

Plan de la tombe F3116



1/10 : 0 0,5m



Vue générale de la tombe F3116, depuis le nord-ouest

ARCHEODUNUM

Vaulx-Milieu - ZAC du Parc Technologique II
OA n° 2212717 (2017)

Fig. 133 : Relevés et illustration des tombes F3115 et F3116 ; éch. : 1/10
(DAO : J. Javelle ; M.J. Ancel ; cliché : Archeodunum).

Plan et coupe SO/NE de la tombe



Vue générale de la tombe depuis le NE

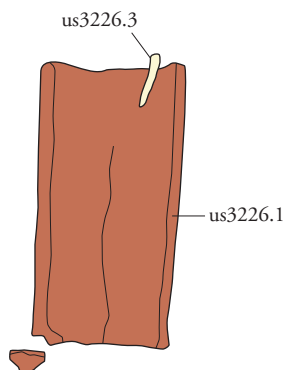
ARCHEODUNUM

Vaulx-Milieu - ZAC du Parc Technologique II
OA n° 2212717 (2017)

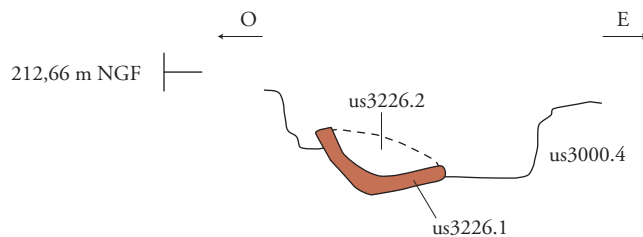
Fig. 134 : Relevés et illustration de la tombe F3170 ; éch. : 1/10
(DAO : J. Javelle ; M.J. Ancel ; cliché : Archeodunum).



Plan de la tombe



Coupe Ouest/Est



1/10 : 0 0,5m

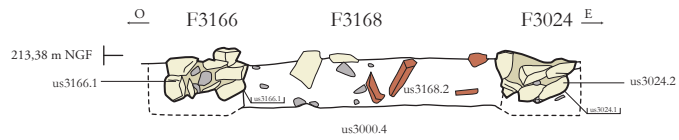
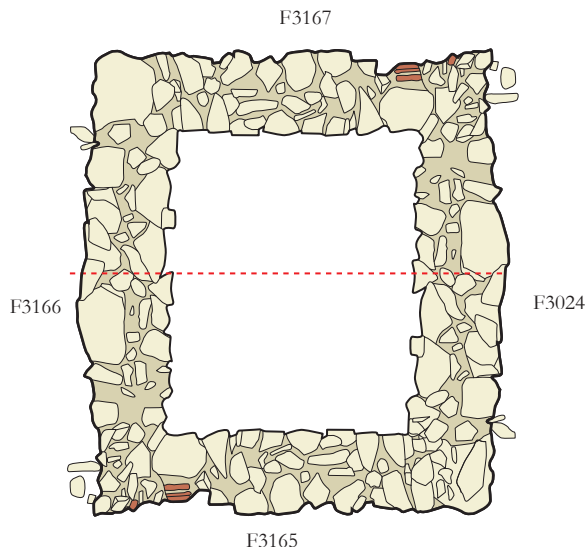
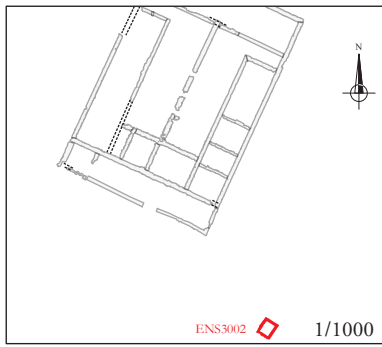


Vue générale de la tombe depuis l'ouest

ARCHEODUNUM

Vaulx-Milieu - ZAC du Parc Technologique II
OA n° 2212717 (2017)


Fig. 135 : Relevés et illustration de la tombe F3226 ; éch. : 1/10
(DAO : J. Javelle ; M.J. Ancel ; cliché : Archeodunum).



Vue en plan de l'ENS 3002



Vue en coupe de F3166

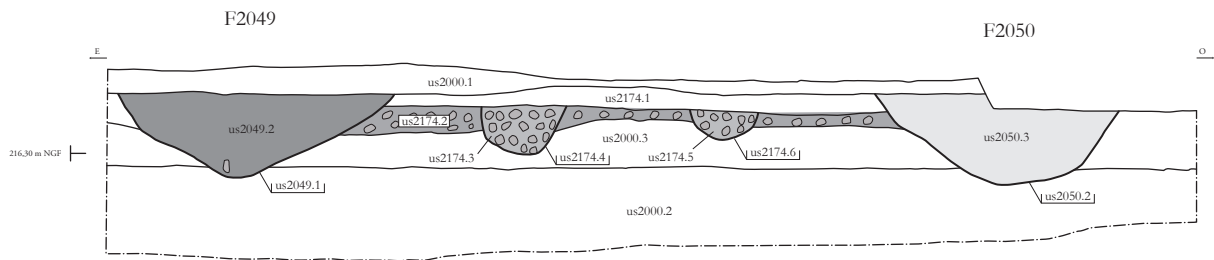
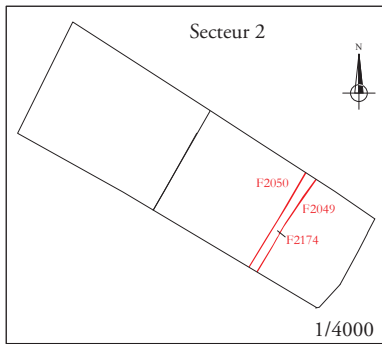
-  Galet
-  TCA
-  Calcaire

1/40 :  2m

ARCHEODUNUM

Vaulx-Milieu - ZAC du Parc Technologique II
OA n° 2212717 (2017)

Fig. 136 : Le bâtiment ENS3002, plan, coupe et photographies, éch. 1/40
(DAO : J. Javelle, clichés : équipe archéologique).



Vue en coupe du chemin ENS2000



Vue en coupe du chemin ENS2050

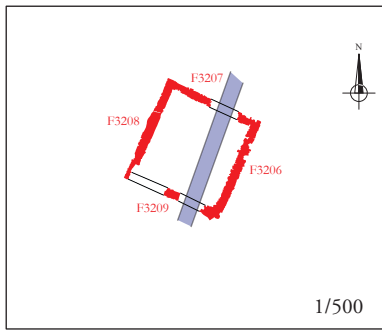


1/40 : 0 2m


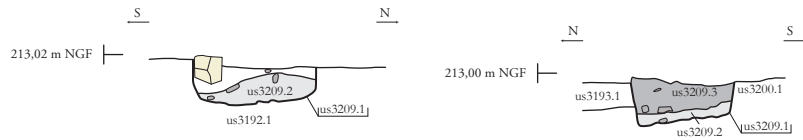
ARCHEODUNUM

Vaulx-Milieu - ZAC du Parc Technologique II
OA n° 2212717 (2017)

Fig. 137 : Le chemin ENS2000, coupe stratigraphique et photographies, éch. 1/40
(DAO : J. Javelle, clichés : équipe archéologique).

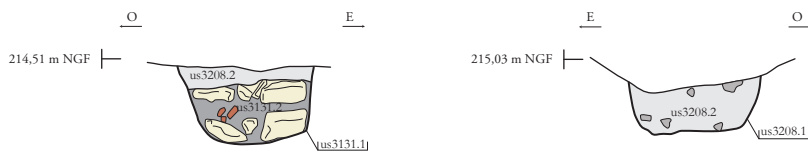


F3209



Vue en coupe de F3209

F3208



Vue en coupe de F3208

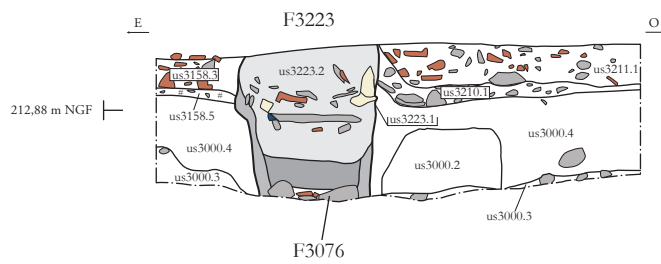
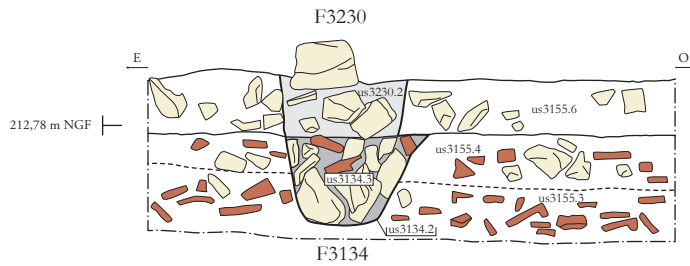
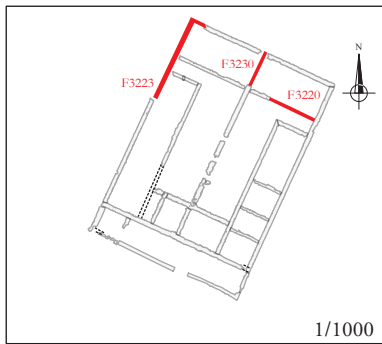
- Galet TCA
- Calcaire

1/40 : 2m

ARCHEODUNUM

Vaulx-Milieu - ZAC du Parc Technologique II
OA n° 2212717 (2017)

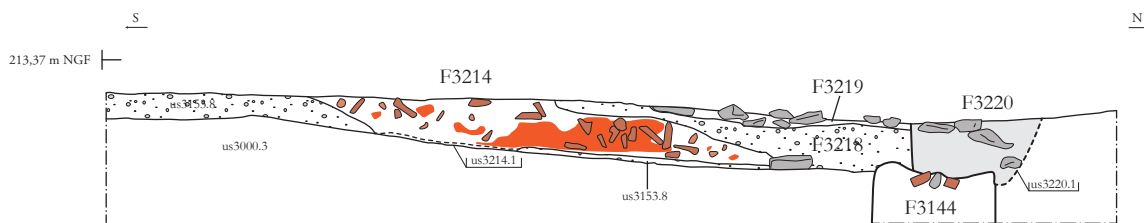
Fig. 138 : Les tranchées de récupération des murs du bâtiment ENS3001, coupes et photographies, éch. 1/40 (DAO : J. Javelle, clichés : équipe archéologique).



Vue en plan de F3223

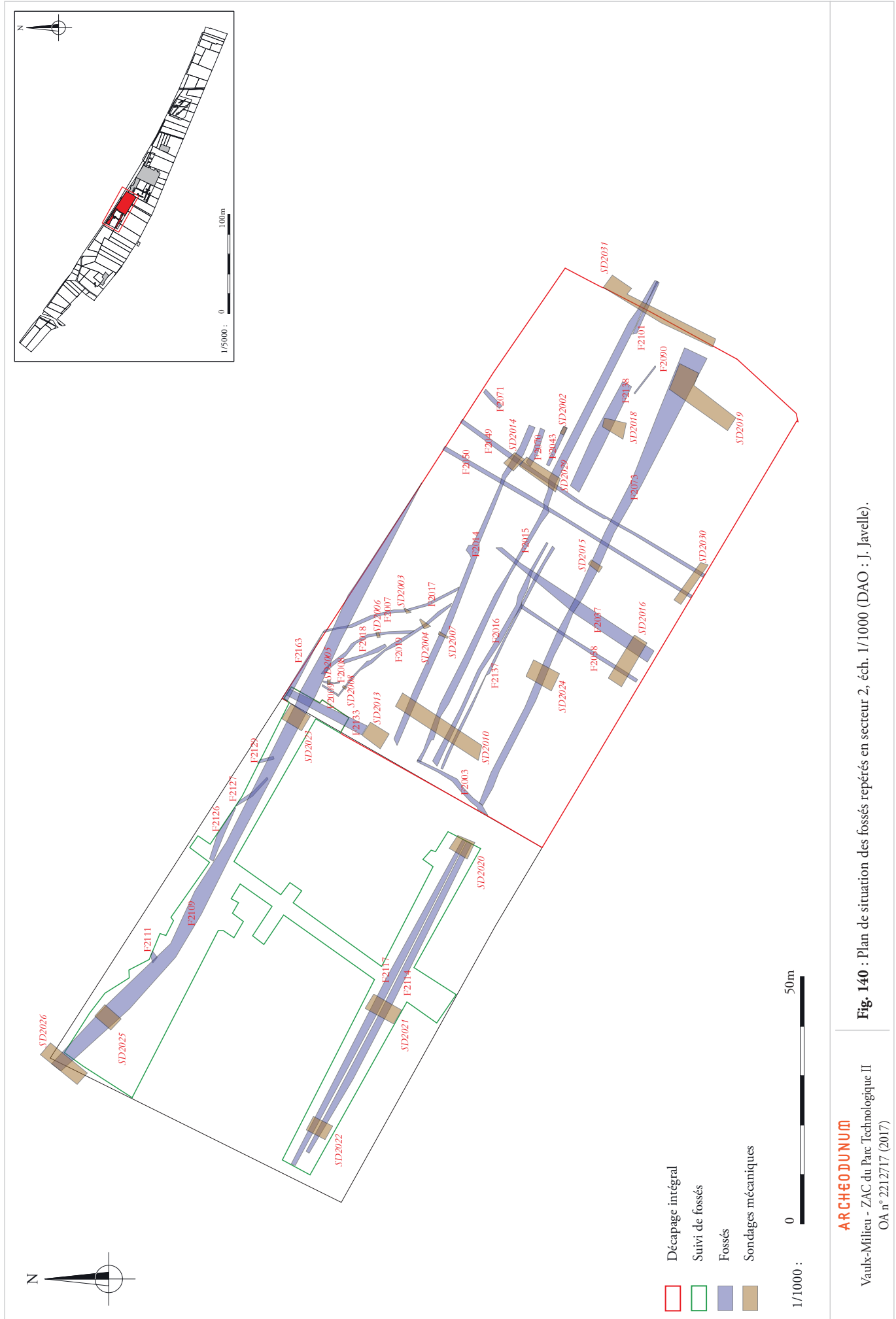


Vue en coupe de F3223



- | | | | |
|--|----------|--|-------------|
| | Galet | | TCA |
| | Calcaire | | Rubéfaction |

1/40 :



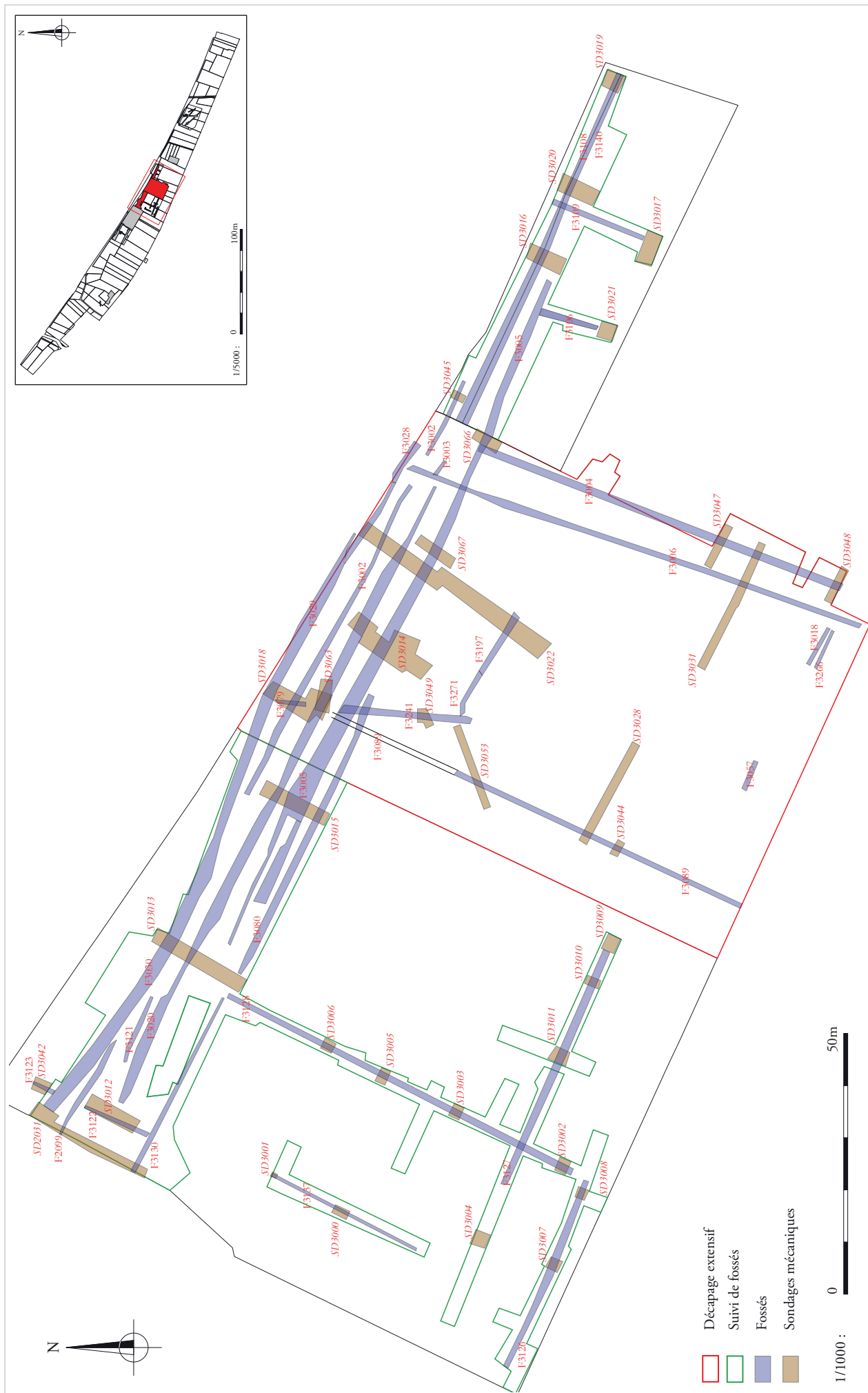
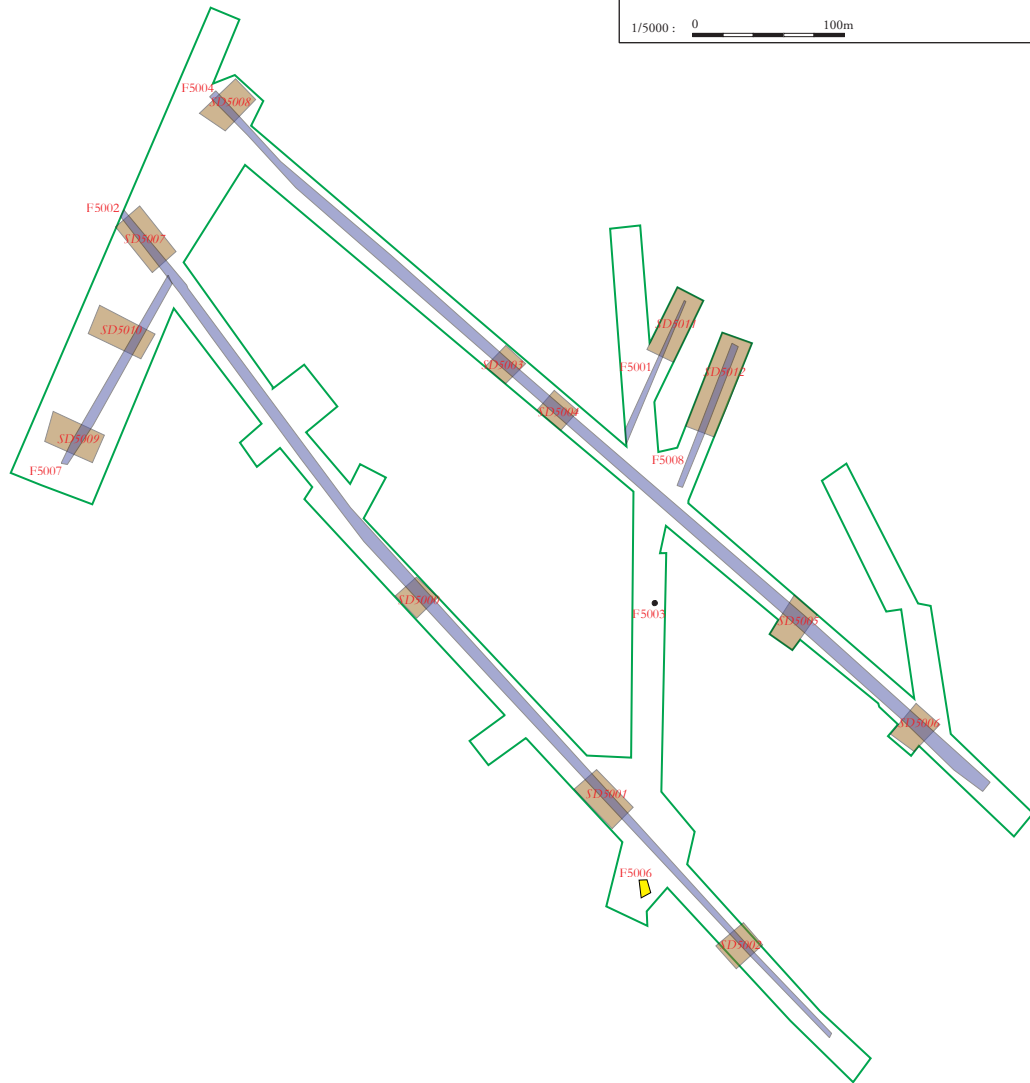
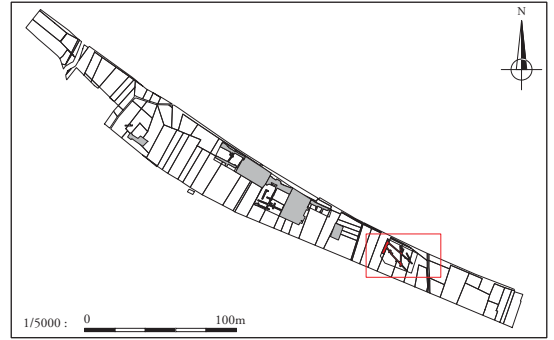







Fig. 141 : Plan de situation des fossés repérés en secteur 3, éch. 1/1000 (DAO : J. Javelle).



-  Suivi de fossés
-  Fossés
-  Sondages mécaniques
-  Trou de poteau
-  Crémentation

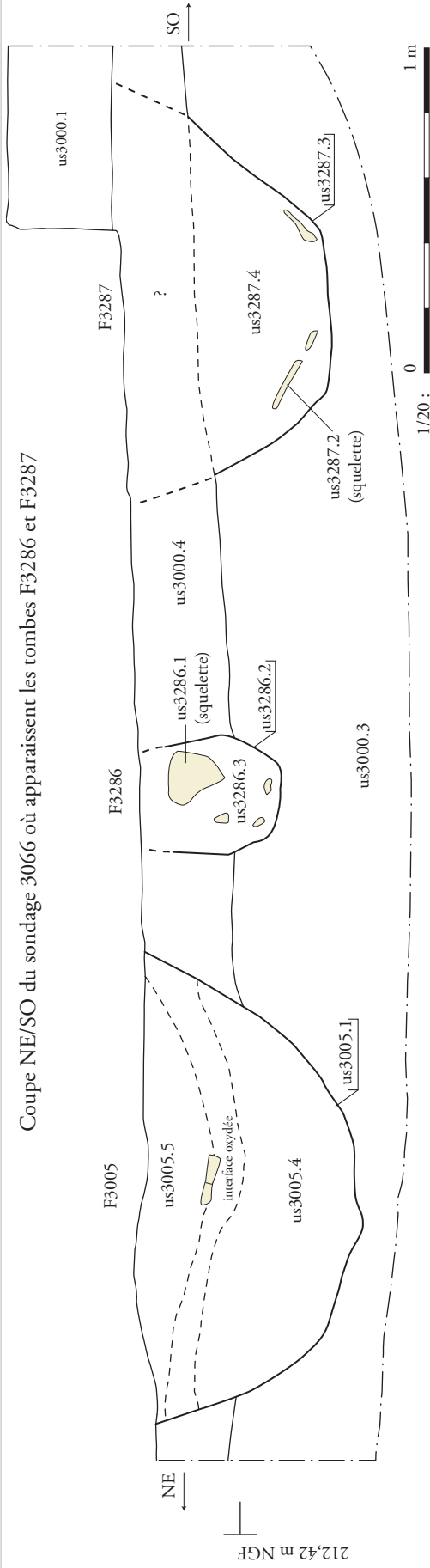
1/750 :  25m

ARCHEODUNUM

Vaulx-Milieu - ZAC du Parc Technologique II
OA n° 2212717 (2017)

Fig. 142 : Plan de situation des fossés repérés en secteur 5, éch. 1/750 (DAO : J. Javelle).

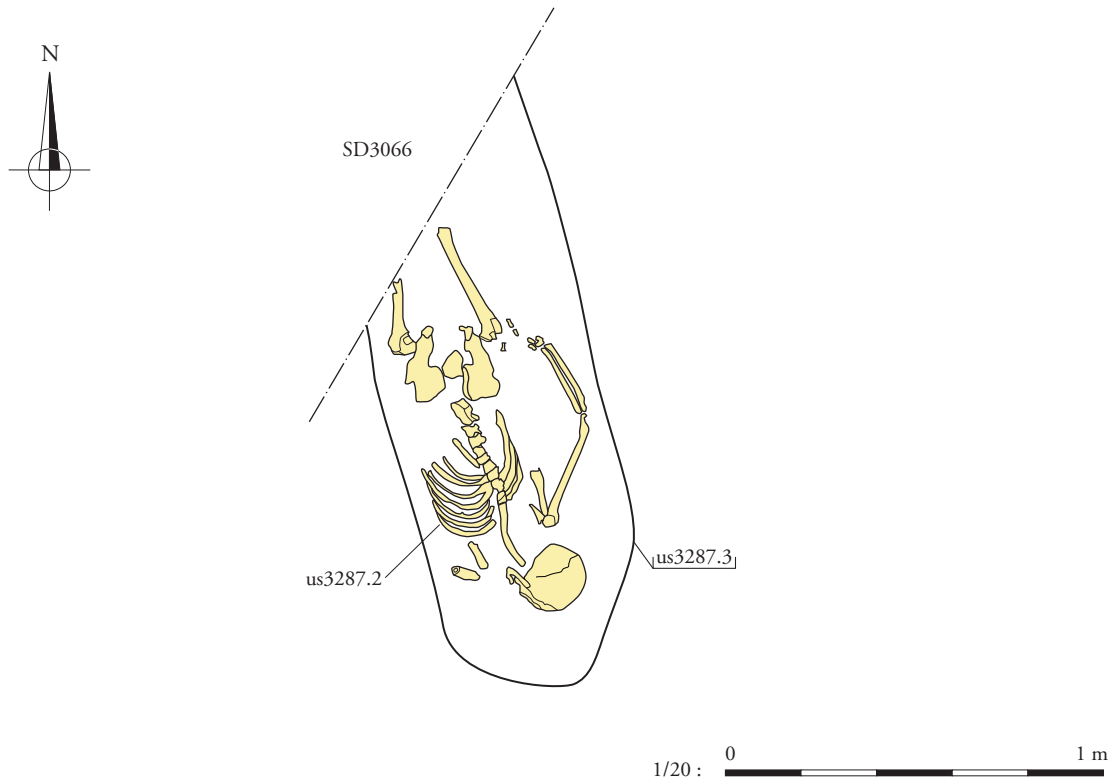
Coupe NE/SO du sondage 3066 où apparaissent les tombes F3286 et F3287



F3286 : détail du crâne, vue vers le sud-est



F3286 : vue en coupe, apparition du crâne



Vue générale de la tombe vers le sud



Détail de la partie supérieure du squelette

ARCHEODUNUM

Vaulx-Milieu - ZAC du Parc Technologique II
OA n° 2212717 (2017)

Fig. 144 : Relevé en plan et illustration en cours de fouille de la tombe F3287 ; éch. : 1/20
(DAO : J. Javelle ; M.J. Ancel ; cliché : Archeodunum).

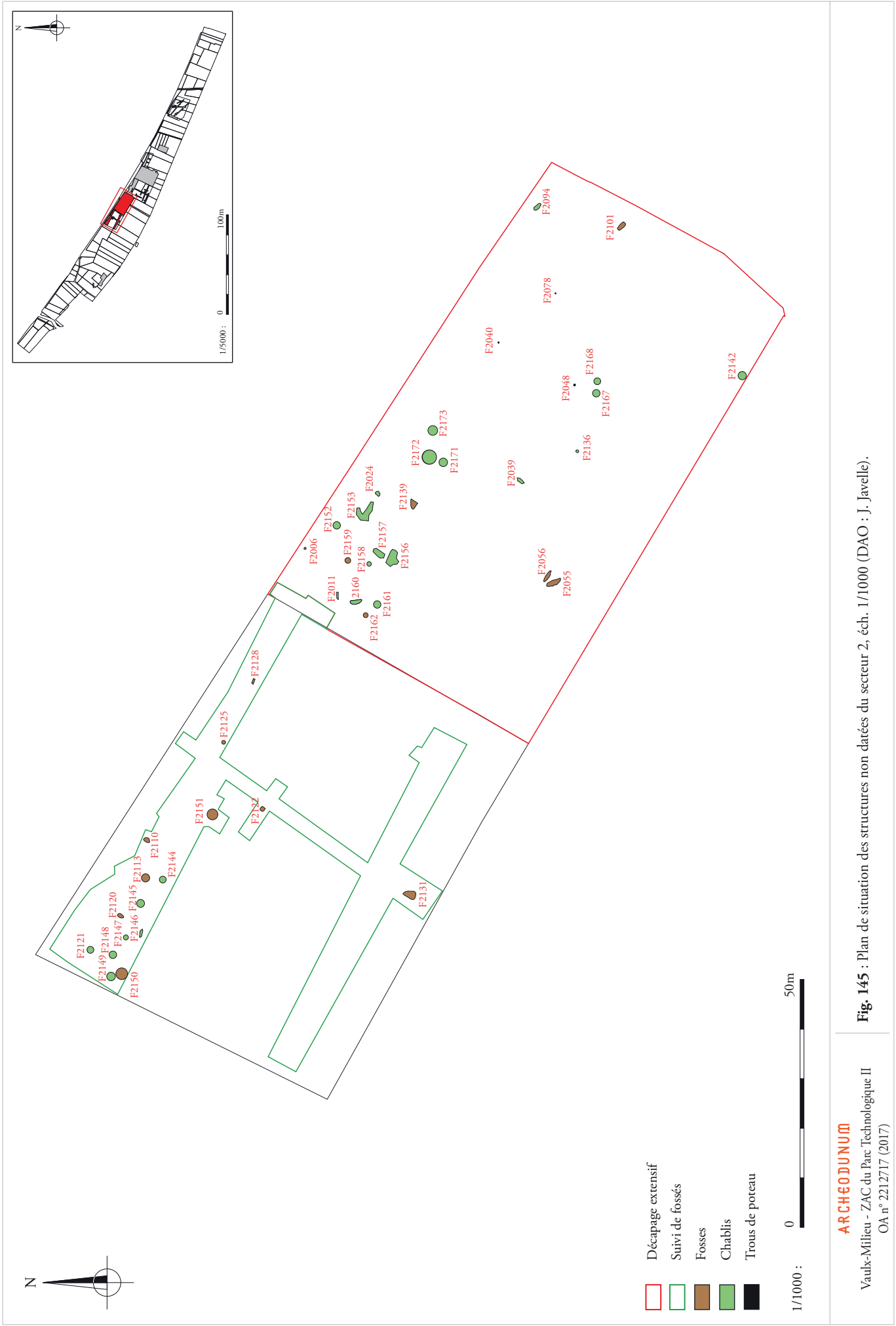
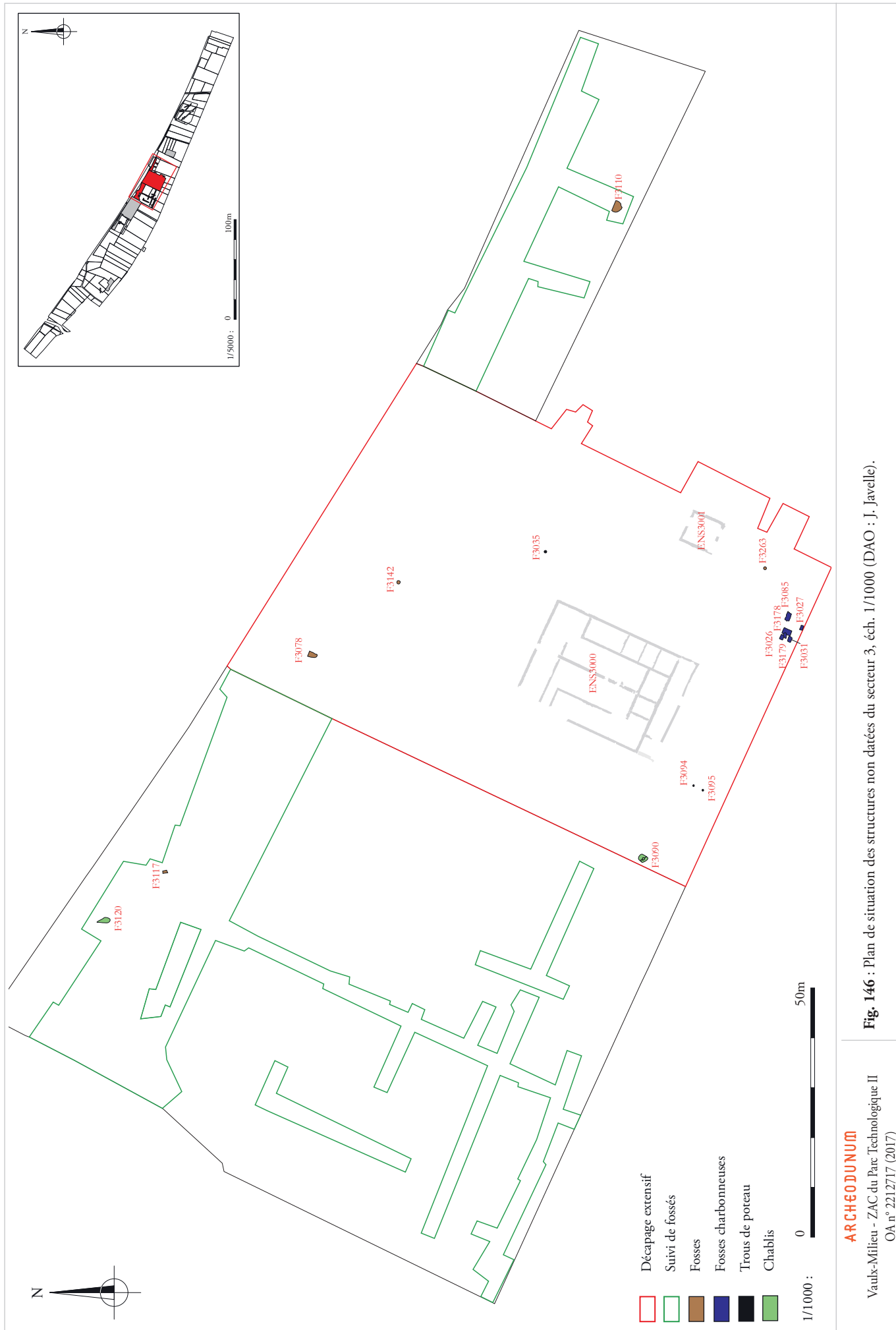
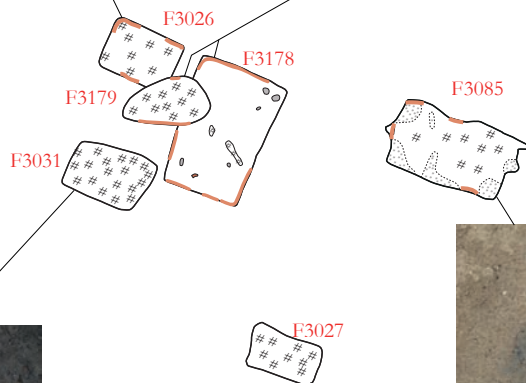
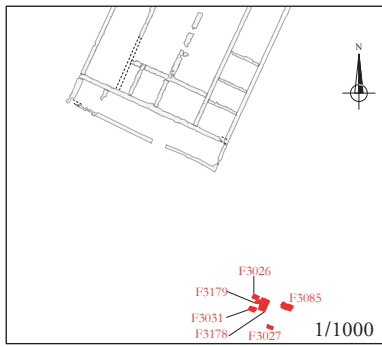




Fig. 145 : Plan de situation des structures non datées du secteur 2, éch. 1/1000 (DAO : J. Javelle).





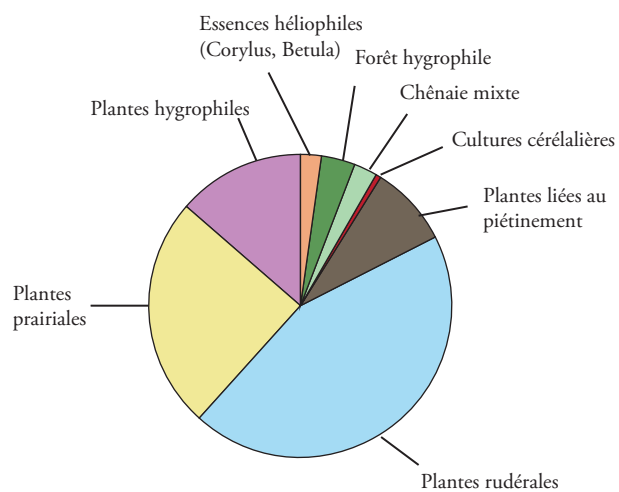
 Rubéfaction
  Charbons

1/100 :  5m

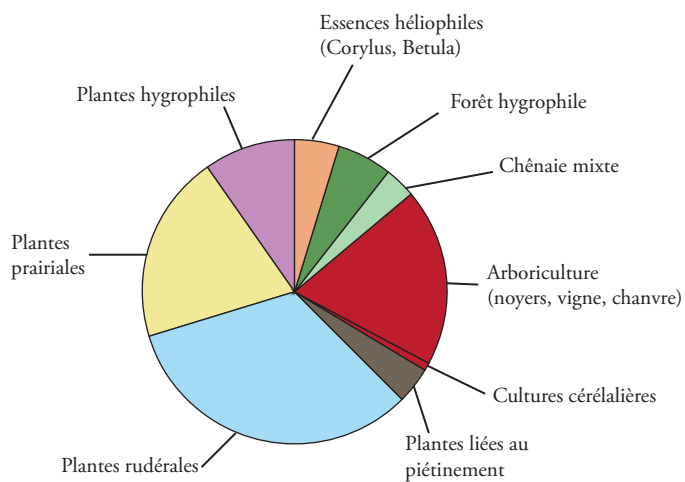
ARCHEODUNUM

Vaulx-Milieu - ZAC du Parc Technologique II
OA n° 2212717 (2017)

Fig. 147 : Les fosses charbonneuses non datées du secteur 3, plan et photographies, éch. 1/100 (DAO : J. Javelle ; clichés : équipe archéologique).

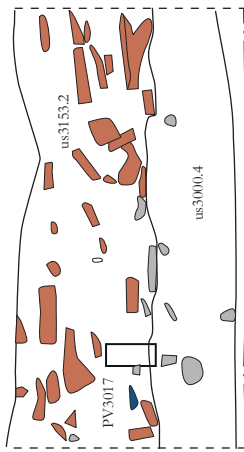


Echantillon US3103.8 PV3073.1

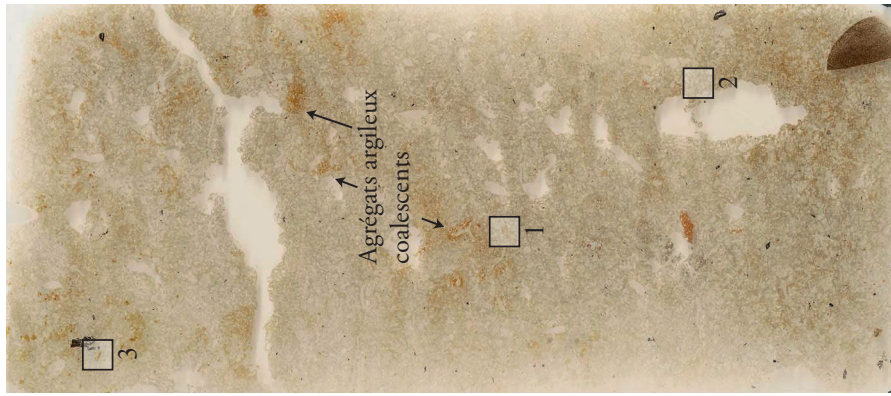


Echantillon US3103.6 PV3073.2

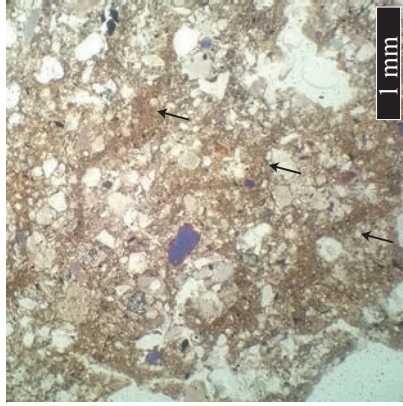
Extrait de la coupe SD3029 de l'espace F3153



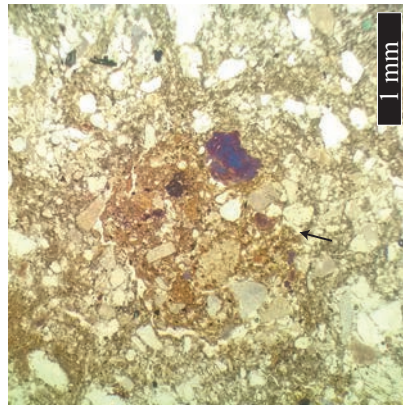
0 1/20: 50 cm



0 1/1: 5 cm



2 : Litrages parallèles déformés (flèches), LPNA.

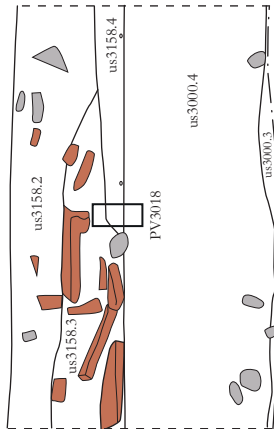


1 : Agrégat argileux à contours francs (flèche), LPNA.



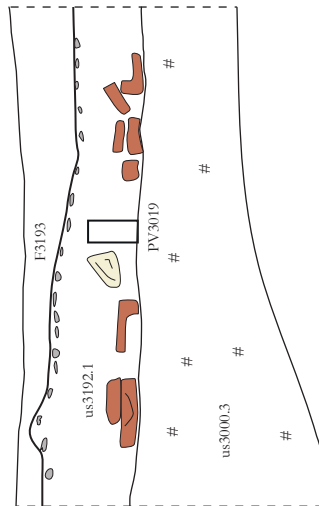
3 : Cristal de vivianite (V) dans un agrégat argileux et charbon (C), LPNA.

Extrait de la coupe SD3028 dans l'espace F3158



0 1/20: 50 cm

Extrait de la coupe SD3031 dans le bâtiment ENS3001


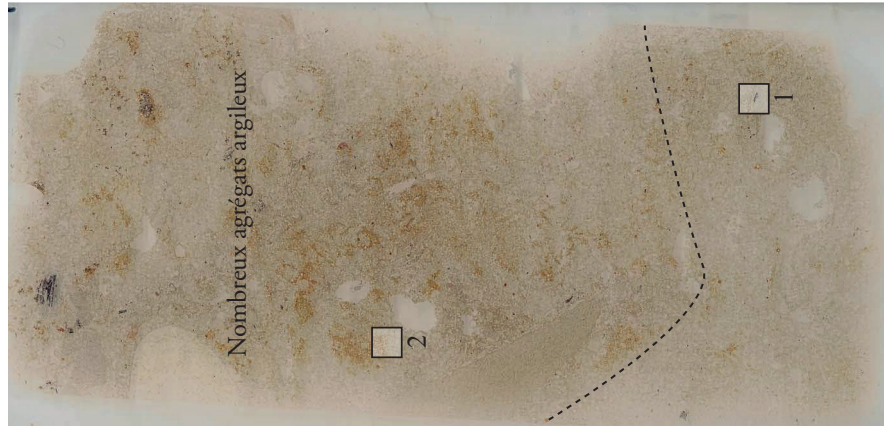


0 1/20: 50 cm

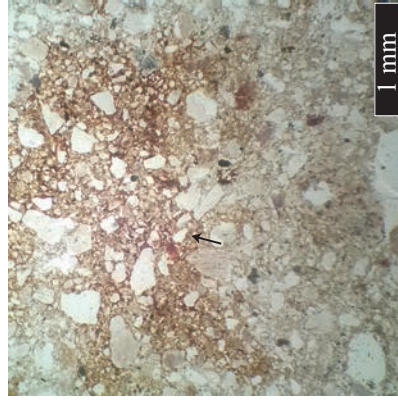
PV3018



PV3019



1 : Litage sableux (1) recouvert par un litage limono-argileux (2), charbon (C), LPNA.

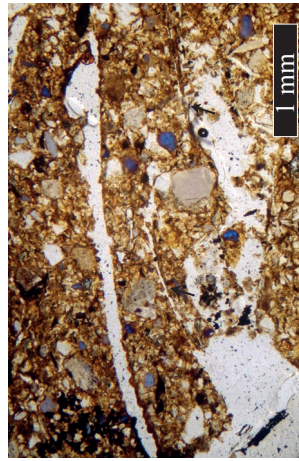

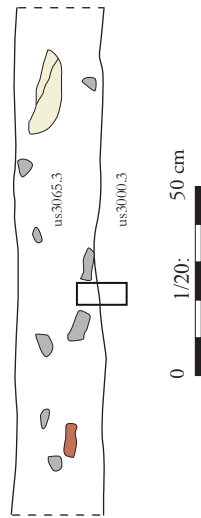


2 : Agrégat argileux à matrice bien triée (flèche), LPNA.


0 1/1: 5 cm

Fig. 150 : Traits micromorphologiques observés sur les lames PV3018 et PV3019.


Extrait de la coupe SD3032 dans la structure F3065



2 : Empreintes de fibres à contours anguleux, et faisceaux phytolithaires (flèche), LPNA.



1 : Hyporevêtement micritique autour d'une cavité circulaire, LPA.



3 : Zoom sur les phylolithes allongés et dendritiques (flèche), LPNA.

[A] Unité microstratigraphique



ARCHEODUNUM
 Vaux-Milieu - ZAC du Parc Technologique II
 OA n° 2212717 (2017)

Fig. 152 : Plan général des structures du secteur 2, toutes périodes confondues éch. 1/750 (DAO : J. Javelle – J. Grasso).

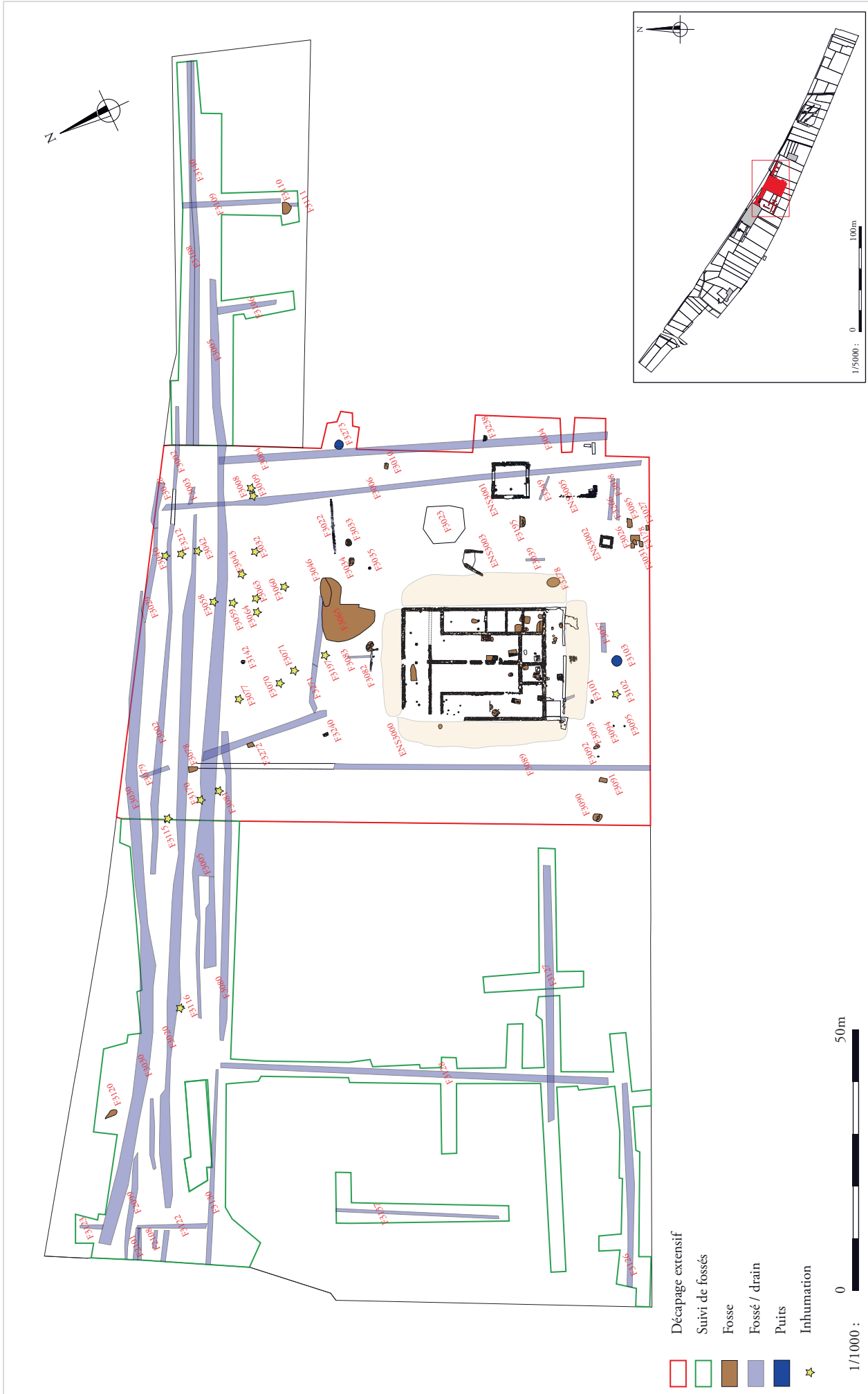


Fig. 153 : Plan général des structures du secteur 3, toutes périodes confondues éch. 1/1000 (DAO : J. Javelle – J. Grasso).

2



Textes, figures et planches

› *Planches*



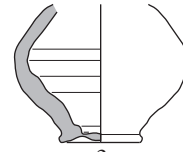
LISTE DES PLANCHES

- Pl. 1 :** Mobilier céramique - Phase 1, Fosse F1007 (fig. 1 à 7), (éch. 1/3). Dessin et DAO : M. Legagneux.
- Pl. 2 :** Mobilier céramique - Phase 2, bâtiment ENS3001 - Niveaux d'occupation (fig. 1 à 9), (éch. 1/3). Dessin et DAO : M. Legagneux.
- Pl. 3 :** Mobilier céramique - Phase 2, bâtiment ENS3001 - Niveaux d'occupation (fig. 1 à 11) (éch. 1/3). Dessin et DAO : M. Legagneux.
- Pl. 4 :** Mobilier céramique - Phase 2, bâtiment ENS3001 - Niveaux de démolition (fig. 1 à 2), Fosse F3034 (fig. 3), (éch. 1/3). Dessin et DAO : M. Legagneux.
- Pl. 5 :** Mobilier céramique - Phase 3, état 1, Bâtiment ENS3000 - Niveaux d'occupation (fig. 1), Niveaux de démolition (fig. 2 à 19), (éch. 1/3). Dessin et DAO : M. Legagneux.
- Pl. 6 :** Mobilier céramique - Phase 3, état 1, Bâtiment ENS3000 - Niveaux de démolition (fig. 1 à 7), (éch. 1/3). Dessin et DAO : M. Legagneux.
- Pl. 7 :** Mobilier céramique - Phase 3, état 1, Bâtiment ENS3000 - Niveaux de démolition (fig. 1 à 6), (éch. 1/3). Dessin et DAO : M. Legagneux.
- Pl. 8 :** Mobilier céramique - Phase 3, état 1, Ensemble funéraire - Sépulture F2038 (fig. 1 à 12) ; Fosse F3043 (fig. 13), (éch. 1/3). Dessin et DAO : M. Legagneux.
- Pl. 9 :** Mobilier céramique - Phase 3, état 2, Bâtiment ENS3000 - Fosse F3025 (fig. 1 à 6), (éch. 1/3). Dessin et DAO : M. Legagneux.
- Pl. 10 :** Mobilier céramique - Phase 3, état 2, Bâtiment ENS3000 - Radier F3055 (fig. 1 à 6), Remblai F3147 (fig. 7 à 12), (éch. 1/3). Dessin et DAO : M. Legagneux.
- Pl. 11 :** Mobilier céramique - Phase 3, état 2, Bâtiment ENS3000 - Remblai F3147 (fig. 1 à 4), Fosse F3236 (fig. 5), Espace F3161 (fig. 6), Espace F3155 (fig. 7 à 9) ; Puits F3273 (fig. 10), (éch. 1/3). Dessin et DAO : M. Legagneux.
- Pl. 12 :** Mobilier céramique - Phase 3, état 2, Ensemble funéraire - Sépulture F2029 (fig. 1 à 9), Sépulture F2025 (fig. 10 à 16), (éch. 1/3). Dessin et DAO : M. Legagneux.
- Pl. 13 :** Mobilier céramique - Phase 3, état 2, Ensemble funéraire - Sépulture F2022 (fig. 1 à 3), Sépulture F2021 (fig. 4 à 8), Sépulture F2030 (fig. 9 à 18), (éch. 1/3). Dessin et DAO : M. Legagneux.
- Pl. 14 :** Mobilier céramique - Phase 3, état 2, Ensemble funéraire - Sépulture F2034 (fig. 1 à 14), Sépulture F2102 (fig. 15 à 26), (éch. 1/3). Dessin et DAO : M. Legagneux.
- Pl. 15 :** Mobilier céramique - Phase 3, état 2, Ensemble funéraire - Sépulture F2154 (fig. 1 à 8), Sépulture F2053 (fig. 9 à 14), Sépulture F2106 (fig. 15 à 18), (éch. 1/3). Dessin et DAO : M. Legagneux.
- Pl. 16 :** Mobilier céramique - Phase 3, état 2, Ensemble funéraire - Sépulture F2169 (fig. 1 à 4), Sépulture F1028 (fig. 5 à 9), Sépulture F1030 (fig. 10), Sépulture F2083 (fig. 11), (éch. 1/3). Dessin et DAO : M. Legagneux.

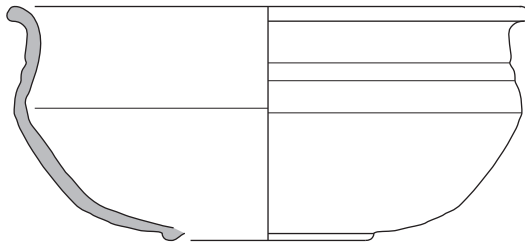
- Pl. 17** : Mobilier céramique - Phase 3, état 2, Ensemble funéraire - Sépulture F2096 (fig. 1 à 3), Sépulture F2097 (fig. 4 à 5), Sépulture F2100 (fig. 6), Sépulture F2033 (fig. 7 à 11), Sépulture F2031 (fig. 12 à 14), (éch. 1/3). Dessin et DAO : M. Legagneux.
- Pl. 18** : Mobilier céramique - Phase 3, état 2, Ensemble funéraire - Sépulture F2023 (fig. 1 à 16), (éch. 1/3). Dessin et DAO : M. Legagneux.
- Pl. 19** : Mobilier céramique - Phase 3, état 3, Puits F3103 (fig. 1 à 5) ; Bâtiment ENS3000 - Drain F3099 (fig. 6 à 8), Fosse F3261 (fig. 9 à 12), (éch. 1/3). Dessin et DAO : M. Legagneux.
- Pl. 20** : Mobilier céramique - Phase 3, état 3, Bâtiment ENS3000 - Fosse F3227 (fig. 1 à 3), Foyer F3174 (fig. 4 à 5) ; Phase 4, Bâtiment ENS3002 (fig. 6 à 17), (éch. 1/3). Dessin et DAO : M. Legagneux.
- Pl. 21** : Mobilier céramique - Phase 3, état 3, Bâtiment ENS3000 - Espace F3158 (fig. 1 à 17), (éch. 1/3). Dessin et DAO : M. Legagneux.
- Pl. 22** : *Instrumentum* - Phase 1 : F1007 ; Phase 2 - ENS3001 : F3192, F3013 (éch. 1/2.). Dessin et DAO : A. Ducreux.
- Pl. 23** : *Instrumentum* - Phase 3.1- -ENS3000 : F3156, F3153, F3214, F3155, F2038 (éch. 1/2). Dessin et DAO : A. Ducreux.
- Pl. 24** : *Instrumentum* - Phase 3.2 - ENS3000 : F3061, F3156 (éch. 1/2). Dessin et DAO : A. Ducreux.
- Pl. 25** : *Instrumentum* - Phase 3.2 : F3065, F3046, F2014 (éch. 1/2). Dessin et DAO : A. Ducreux.
- Pl. 26** : *Instrumentum* - Phase 3.2 - Nécropole : F2023, F2029, F2030, F2079, F1028 (éch. 1/2). Dessin et DAO : A. Ducreux.
- Pl. 27** : *Instrumentum* - Phase 3.3 - ENS3000 : F3158 (éch. 1/2). Dessin et DAO : A. Ducreux.
- Pl. 28** : *Instrumentum* - Phase 3.3 - ENS3000 : F3158 (éch. 1/2). Dessin et DAO : A. Ducreux.
- Pl. 29** : *Instrumentum* - Phase 3.3 - ENS3000 : F3147 (éch. 1/2). Dessin et DAO : A. Ducreux.
- Pl. 30** : *Instrumentum* - Phase 3.3 - ENS3000 : F3147, F3113, F3227 (éch. 1/2). Dessin et DAO : A. Ducreux.
- Pl. 31** : *Instrumentum* - Phase 3.3 - ENS3000 : F3227 (éch. 1/2). Dessin et DAO : A. Ducreux.
- Pl. 32** : *Instrumentum* - Phase 3.3 - ENS3000 : F3152 (éch. 1/2). Dessin et DAO : A. Ducreux.
- Pl. 33** : *Instrumentum* - Phase 3.3 - ENS3000 : F3274, F3275, F3103 (éch. 1/2). Dessin et DAO : A. Ducreux.
- Pl. 34** : Sélection de monnaies représentatives (éch. 1/1). DAO : J. Collombet.
- Pl. 35** : Monnaies de l'Antiquité tardive provenant de F3158 - US3158.7 (éch. 1/1). DAO : J. Collombet.
- Pl. 36** : Mobilier en verre (éch. 1/2), objet en verre (éch. 1/1). Dessin et DAO : A. Colombier Gougouzian. Photos : D. Baldassari.
- Pl. 37** : Mobilier en verre (éch. 1/2), objet en verre (éch. 1/1). Dessin et DAO : A. Colombier Gougouzian. Photos : D. Baldassari.
- Pl. 38** : Plans et coupes d'éléments de moulins rotatifs (éch. 1/10 ; DAO A. Polinski).
- Pl. 39** : Fragments de torchis - Isolats 1 (F3193), 3 (F3193), 11 (F3193), 13 (F3193), 14 (F3192), 15 (F3214), 17 (F3155) et détail d'empreinte végétale (F3156). (Photos et DAO : J. Gerez).
- Pl. 40** : 1 : Bâtiment ENS3001 : F3192 et F3193. 2 : Espace F3155 : Détail des poutres brûlées de l'US3155.9.



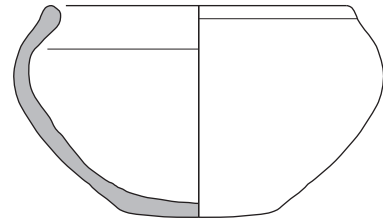
-1-
F1007 - US1007.3
INV1053.1
Camp.A



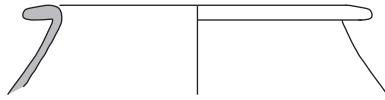
-2-
F1007 - US1007.3
INV1053.1
Camp.A



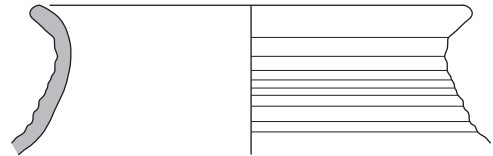
-3-
F1007 - US1007.4
INV1059.1
E.T.



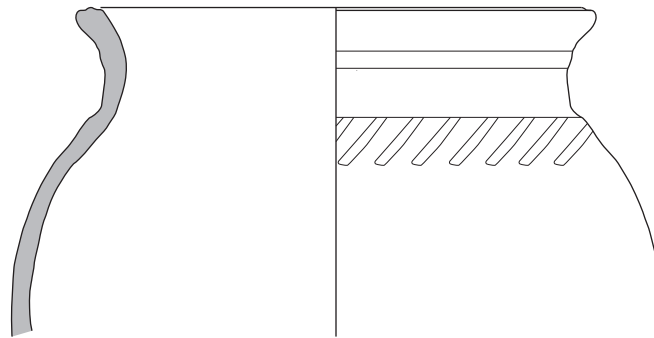
-4-
F1007 - US1007.3
INV1051.1
E.T.



-5-
F1007 - US1007.3
INV1059.2
E.T.



-6-
F1007 - US1007.4
INV1053.4
E.Mod.



-7-
F1007 - US1007.4
INV1062.1
G.Mod.Sb.

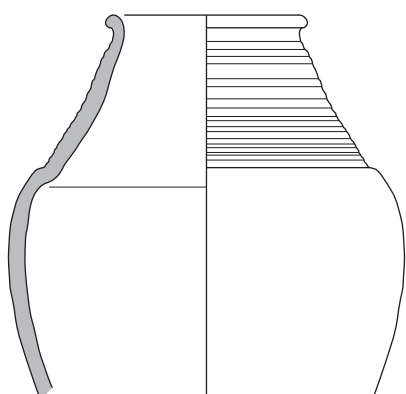
Echelle 1:3



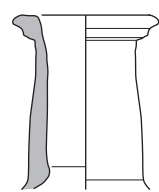
ARCHEODUNUM

Vaulx-Milieu - ZAC du Parc Technologique II
OA n° 2212717 (2017)

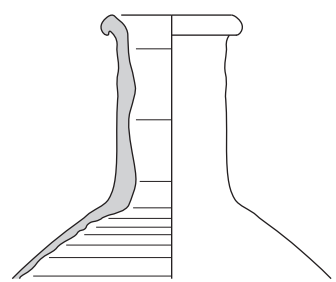
Pl. 1 : Mobilier céramique - Phase 1, Fosse F1007 (fig. 1 à 7), (éch. 1/3). Dessin et DAO : M. Legagneux.



-1-
F3192 - US3192.1
INV3246.1
F.Sb.



-2-
F3192 - US3192.1
A inf. - INV3345.1
F.Cl.



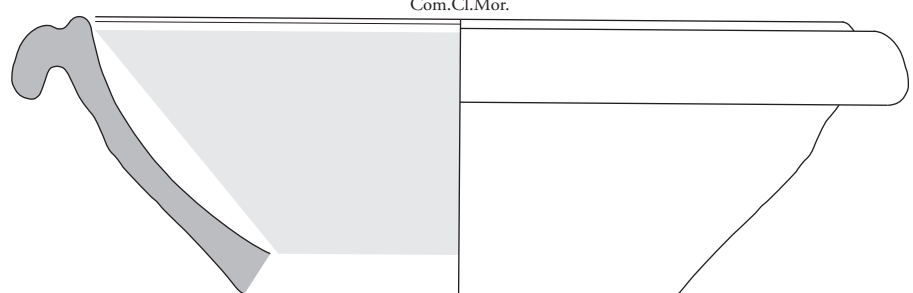
-3-
F3192 - US3192.3
INV3237.1
F.Cl.



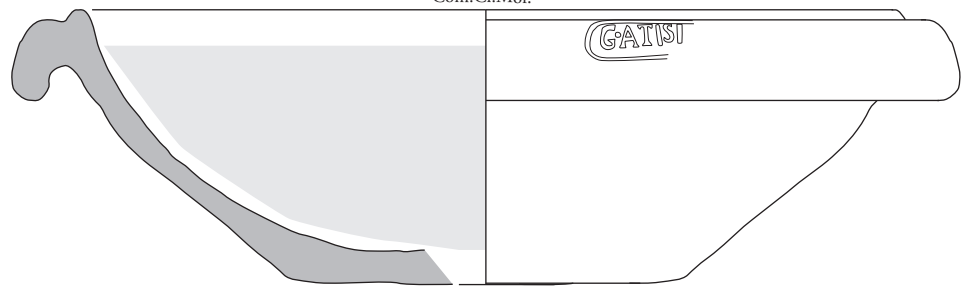
-4-
F3192 - US3192.1
INV3288.1
F.Cl.



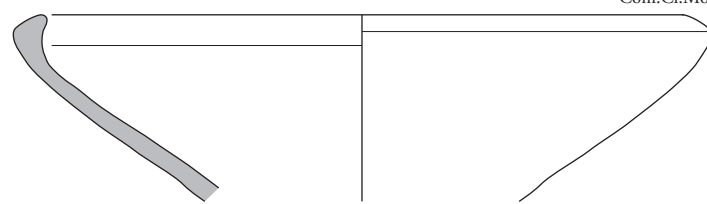
-5-
F3192 - US3192.1
A Inf. - INV3660.1
Com.Cl.Mor.



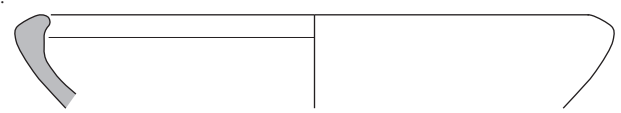
-6-
F3192 - US3192.1
INV3236.2
Com.Cl.Mor.



-7-
F3192 - US3192.1
INV3288.2
Com.Cl.Mor.



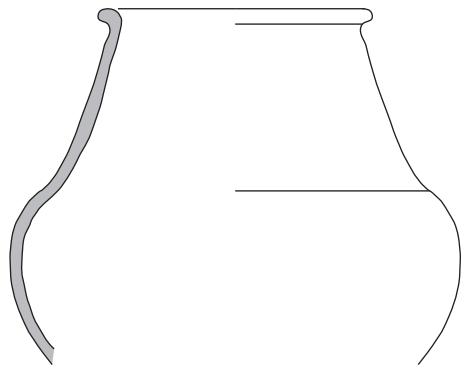
-8-
F3192 - US3192.1
A Inf. - INV3344.1
Com.Sb.



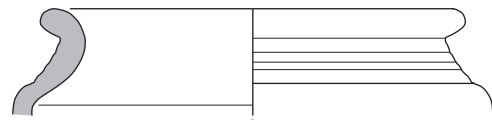
-9-
F3192 - US3192.1
INV3681.2
Com.Sb.



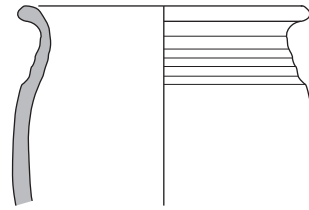
Echelle 1:3



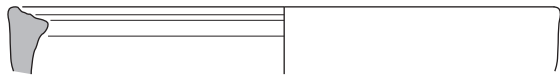
-1-
F3192 - US3192.1
INV3288.4
Com.Sb.



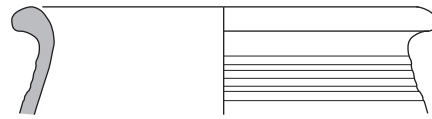
-2-
F3192 - US3192.1
INV3287.1
G.Com.Sb.



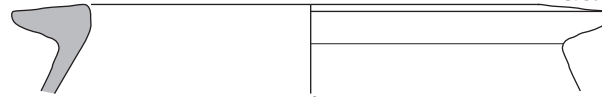
-3-
F3192 - US3192.1
A inf. - INV3658.1
G.Com.Sb.



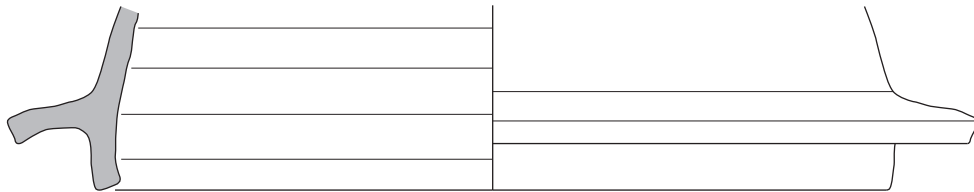
-5-
F3192 - US3192.1
A inf. - INV3345.2
G.Com.Cl.



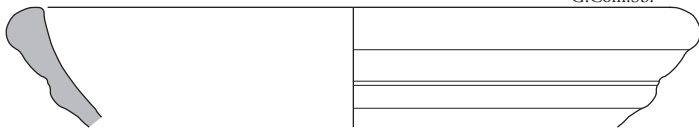
-4-
F3192 - US3192.1
A inf. - INV3663.2
G.Com.Sb.



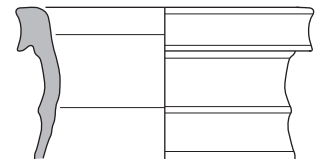
-6-
F3192 - US3192.1
INV3270.1
Com.Cl.



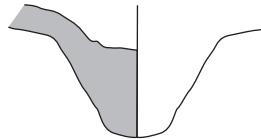
-7-
F3192 - US3192.1
A Inf. - INV3658.1
G.Com.Sb.



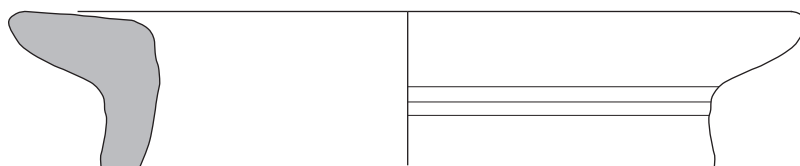
-8-
F3192 - US3192.1
INV3269.1
Amph.



-9-
F3192 - US3192.1
INV3236.1
Amph.




-10-
F3192 - US3192.1
A sup. - INV3340.2
Amph.

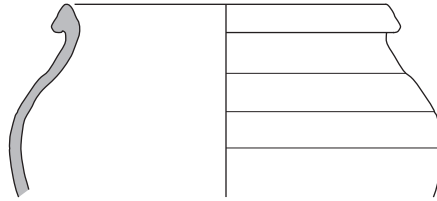


-11-
F3192 - US3192.1
A sup. - INV3340.2
Dol.

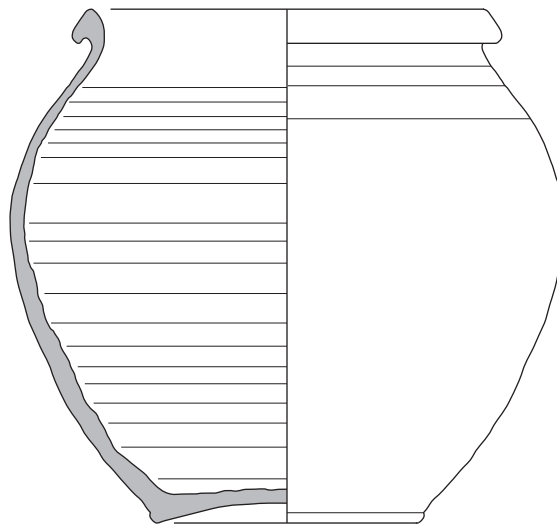




-1-
F3194 - US3194.1
INV3235.2
Com.Cl.Mor.



-2-
F3195 - US3195.5
INV3381.1
Com.Cl.



-3-
F3034 - US3034.2
INV3640.1
Com.Cl.

Echelle 1:3
10 cm

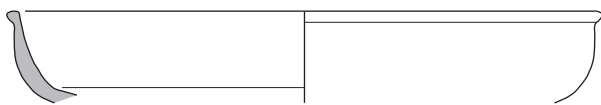
ARCHEODUNUM

Vaulx-Milieu - ZAC du Parc Technologique II
OA n° 2212717 (2017)

Pl. 4 : Mobilier céramique - Phase 2, bâtiment ENS3001 - Niveaux de démolition (fig. 1 à 2),
Fosse F3034 (fig. 3), (éch. 1/3). Dessin et DAO : M. Legagneux.



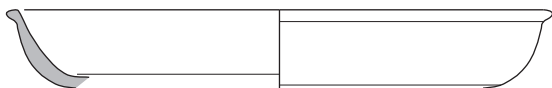
-1-
F3147 - US3147.15
INV3939.1
Com.Sb.



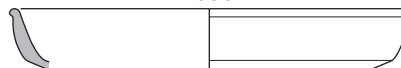
-2-
F3153 - US3153.6
INV3176.3
TS-



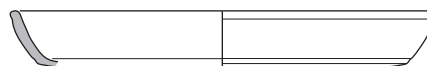
-4-
F3214 - US3214.2
INV3180.5
TSGC



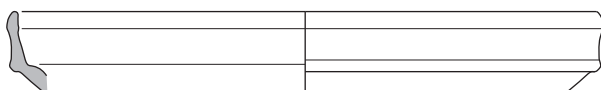
-3-
F3156 - US3156.5
INV3387.5
TS-




-5-
F3153 - US3153.2
INV3447.1
TSGC



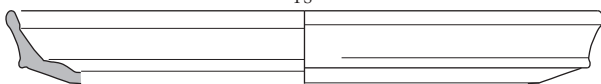
-6-
F3214 - US3214.2
INV3180.3
TS-




-7-
F3153 - US3153.6
INV3176.5
TS-



-8-
F3156 - US3156.5
INV3387.10
TS-



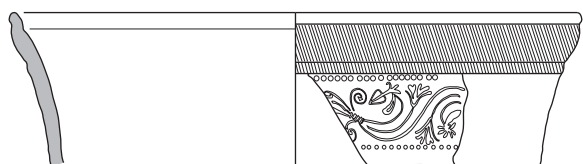
-9-
F3156 - US3156.5
INV3387.16
TSSG



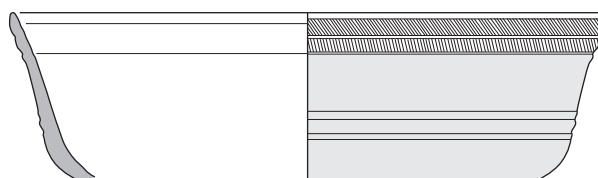
-10-
F3214 - US3214.2
INV3411.13
TSGC



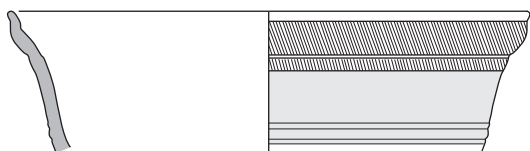
-11-
F3214 - US3214.2
INV3411.14
TSGC




-12-
F3214 - US3214.2
INV3411.15
TS-



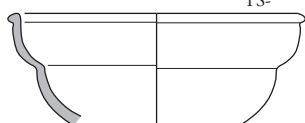
-13-
F3214 - US3214.2
INV3180.7
TSGC



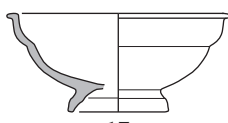
-14-
F3214 - US3214.2
INV3180.1
TS-



-15-
F3153 - US3153.1
INV3227.1
TSGC



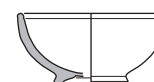
-16-
F3214 - US3214.2
INV3411.17
TS-



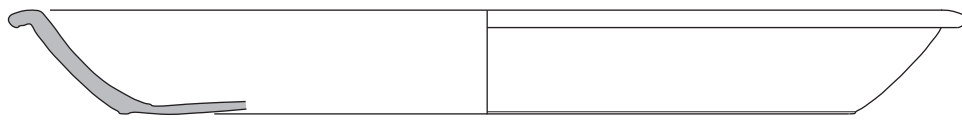
-17-
F3156 - US3156.5
INV3387.3
TSSG



-18-
F3153 - US3153.6
INV3176.2
TSSG



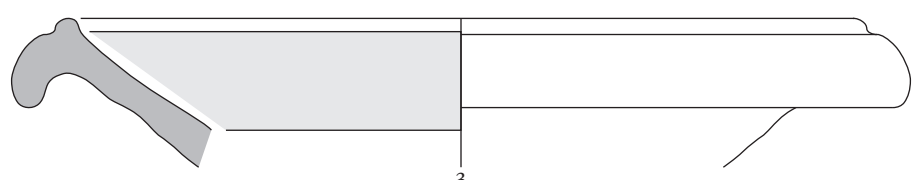
-19-
F3214 - US3214.2
INV3180.2
TS-



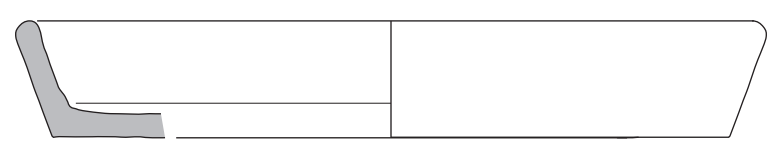
-1-
F3214 - US3214.2
INV3180.9
T.N.



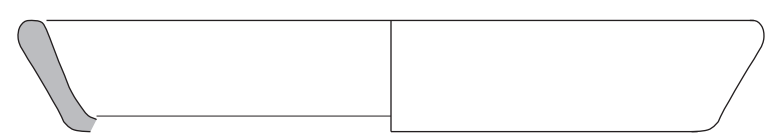
-2-
F3156 - US3156.5
INV3387.13
E.Cl.



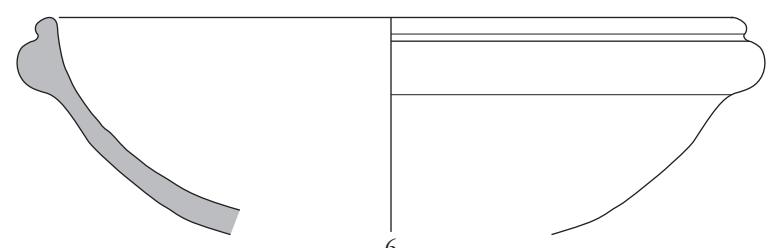
-3-
F3153 - US3153.12
INV3724.1
F.Cl.



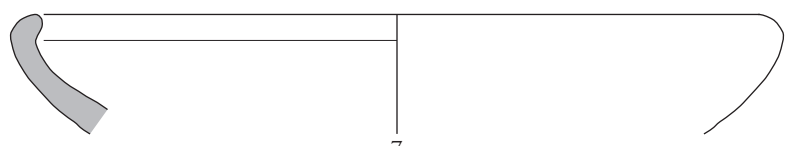
-4-
F3214 - US3214.2
INV3411.6
G.Com.



-5-
F3153 - US3153.2
INV3153.2
G.Com.Sb.

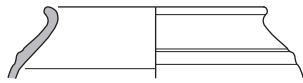


-6-
F3153 - US3153.2
INV3447.3
Com.Cl.



-7-
F3156 - US3156.5
INV3387.18
G.Com.Sb.

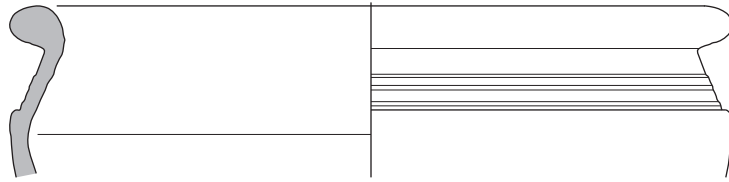




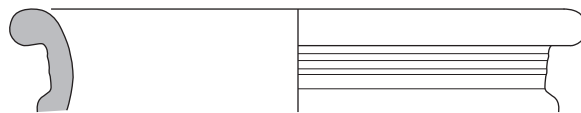
-1-
F3214 - US3214.2
INV3411.8
G.Com.Sb.




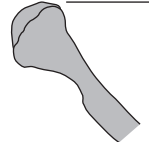
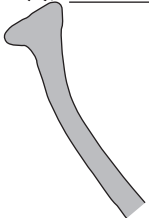
-2-
F3153 - US3153.2
INV3153.2
G.Com.Cl.



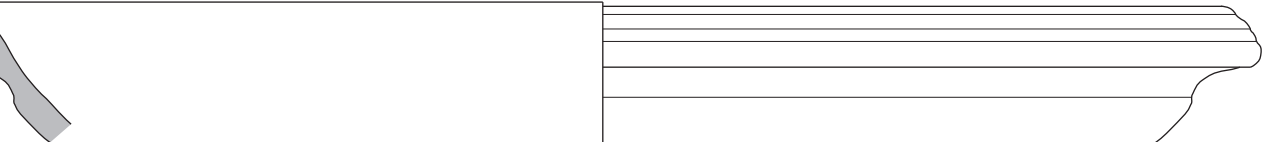
-3-
F3214 - US3214.2
INV3411.9
G.Com.Sb.



-4-
F3214 - US3214.2
INV3411.10
G.Com.



-5-
F3156 - US3156.5
INV3387.16
G.Com.Cl.



-6-
F3156 - US3156.5
INV3387.17
G.Com.Cl.

Echelle 1:3



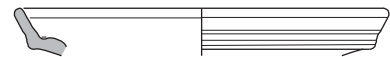
ARCHEODUNUM

Vaulx-Milieu - ZAC du Parc Technologique II
OA n° 2212717 (2017)

Pl. 7 : Mobilier céramique - Phase 3, état 1, Bâtiment ENS3000 - Niveaux de démolition (fig. 1 à 6),
(éch. 1/3). Dessin et DAO : M. Legagneux.



-1-
F2038 - US2038.2
INV2074.2
TSGC



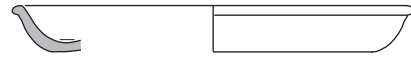
-2-
F2038 - US2038.4
INV2070B.1
TSGC

BELVSO

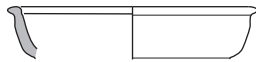
-3-
F2038 - US2038.4
INV2211.1
TS-



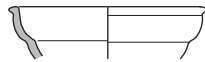
-4-
F2038 - US2038.4
INV2070A.2
TS-



-5-
-F2038 - US2038.4
INV2070B.3
TS-



-6-
F2038 - US2038.4
INV2070B.6
TS-



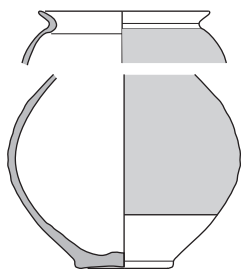
-7-
F2038 - US2038.4
INV2070B.4
TS-



-8-
F2038 - US2038.4
INV2070B.3
TS-



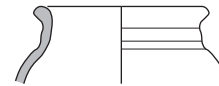
-9-
F2038 - US2038.4
INV2070B.8
TSGC



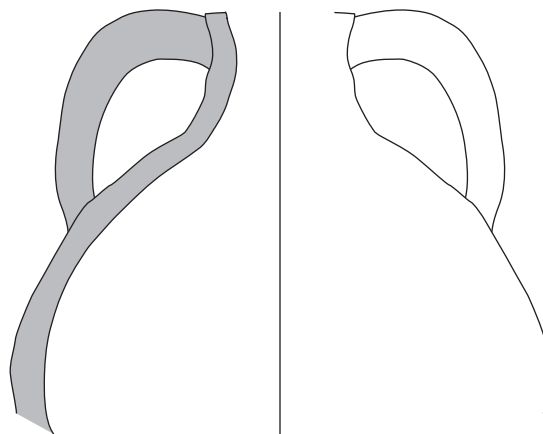
-10-
F2038 - US2038.5
INV.2070B.1
TSGC



-11-
F2038 - US2038.2
INV2074.1
F.Cl.



-12-
F2038 - US2038.4
INV2070B.9
G.Com.



-13-
F3043 - US.3043.1
INV.3315.1
Amph.

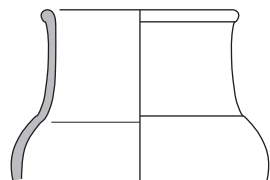
Echelle 1:3



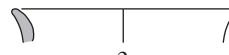
ARCHEODUNUM

Vaulx-Milieu - ZAC du Parc Technologique II
OA n° 2212717 (2017)

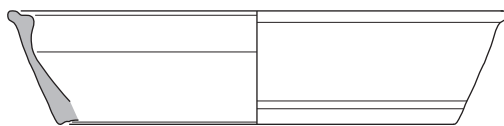
Pl. 8 : Mobilier céramique - Phase 3, état 1, Ensemble funéraire - Sépulture F2038 (fig. 1 à 12) ;
Fosse F3043 (fig. 13), (éch. 1/3). Dessin et DAO : M. Legagneux.



-1-
F3025 - US3025.4
INV3609.1
TSGC



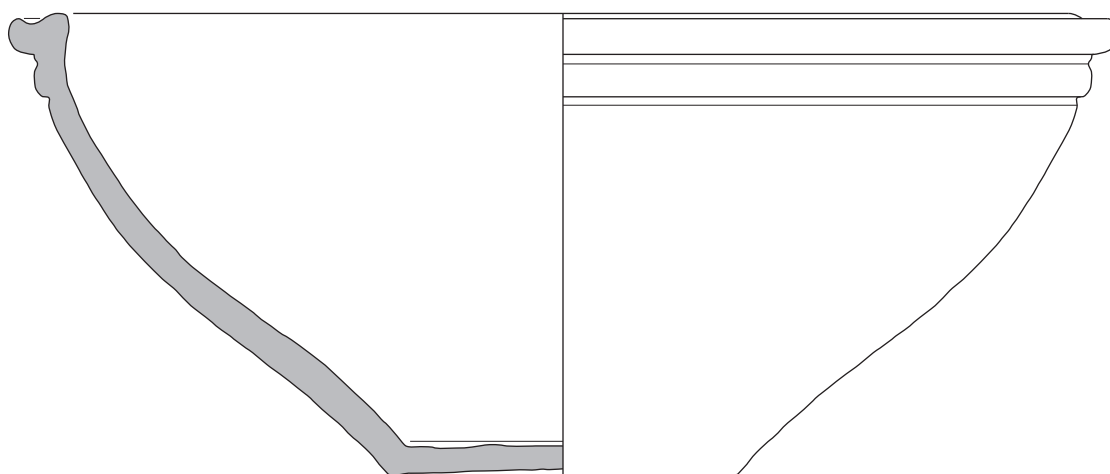
-2-
F3025 - US3025.4
INV3609.2
F.Sb.



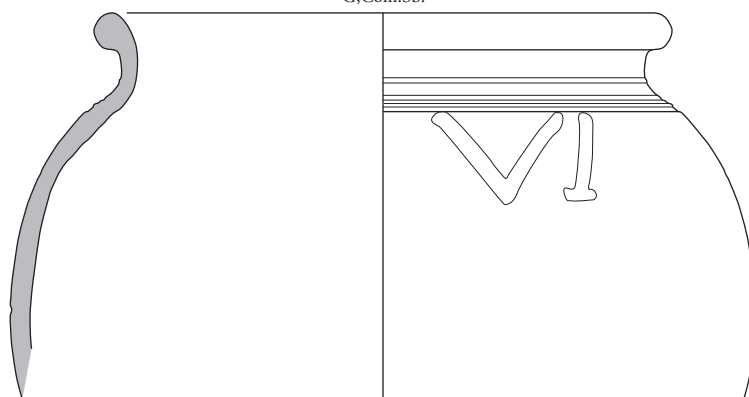
-3-
F3025 - US3025.4
INV3609.3
G.Com.Sb.



-4-
F3025 - US3025.4
INV3609.4
Com.Sb.

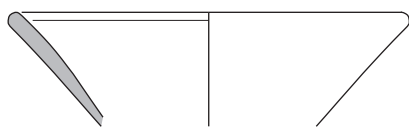


-5-
F3025 - US3025.4
INV3609.6
G,Com.Sb.

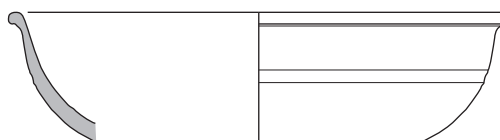


-6-
F3025 - US3025.4
INV3609.5
G.Com.Sb.

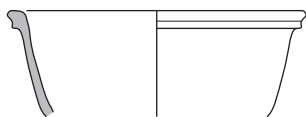
Echelle 1:3

-1-
F3055 - US3055.1
INV3061.2
TSGC



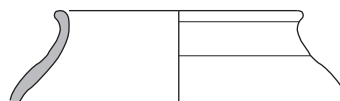
-2-
F3055 - US3055.1
INV3061.1
TSGC



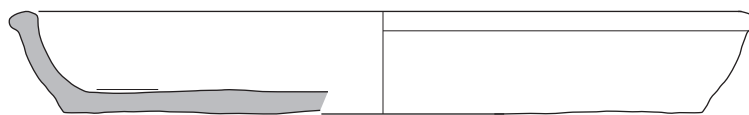
-3-
F3055 - US3055.1
INV3061.3
E.Cl.



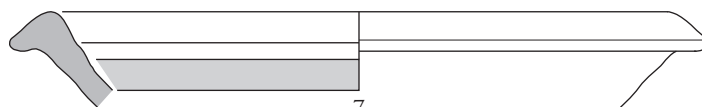
-5-
F3055 - US3055.1
INV3061.10
G.Com.Sb.



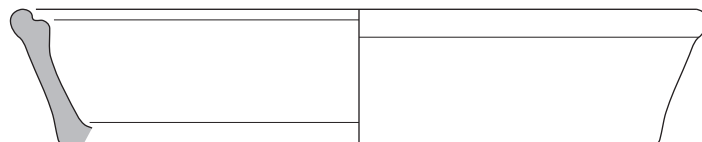
-4-
F3055 - US3055.1
INV3061.4
F.Sb.



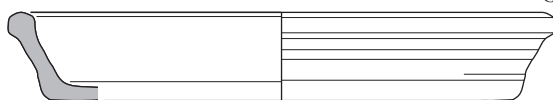
-6-
F3055 - US3055.1
INV3061.5
Com.Sb.



-7-
F3147 - US3147.14
INV3942.4
Com.Cl.Mor.




-8-
F3147 - US3147.14
INV3942.7
G.Com.Sb.



-10-
F3147 - US3147.14
INV3944.2
Com.Sb.



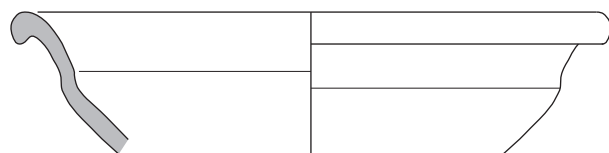
-11-
F3147 - US3147.14
INV3944.3
Com.Sb.



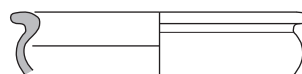
-12-
F3147 - US3147.14
INV3942.8
G.Com.Cl.

Echelle 1:3

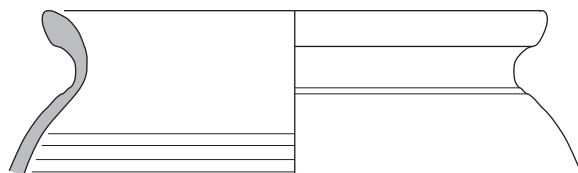




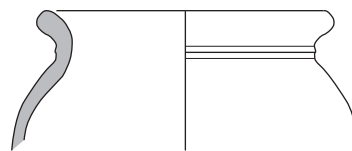
-1-
F3147 - US3147.14
INV3944.4
Com.Sb.



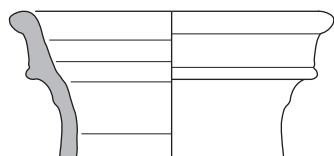
-2-
F3147 - US3147.14
INV3942.6
G.Com.Sb.



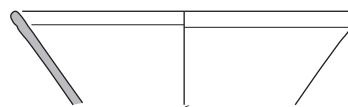
-3-
F3147 - US3147.14
INV3942.5
G.Com.Sb.



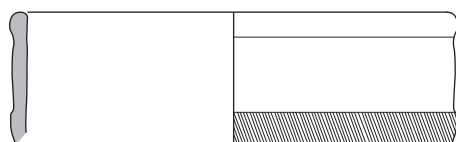
-4-
F3147 - US3147.14
INV3944.5
Com.Sb.



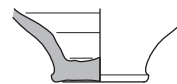
-5-
F3236 - US3236.2
INV3725.1
Amph.



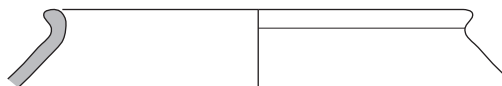
-6-
F3161 - US3161.1
INV3091.1
TSGC



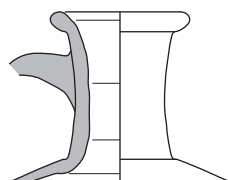
-7-
F3155 - US3155.3
INV3637.2
TS-



-8-
F3155 - US3155.4
INV3139.1
Met.Lx.



-9-
F3155 - US3155.3
INV3637.1
Com.Sb.



-10-
F3273 - US3273.10
INV3493.1
F.Cl.

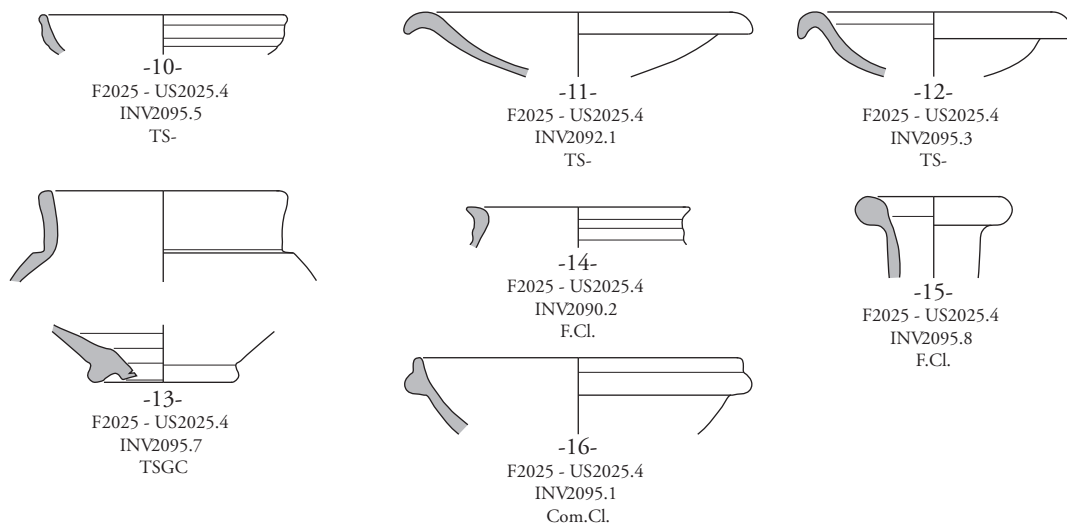
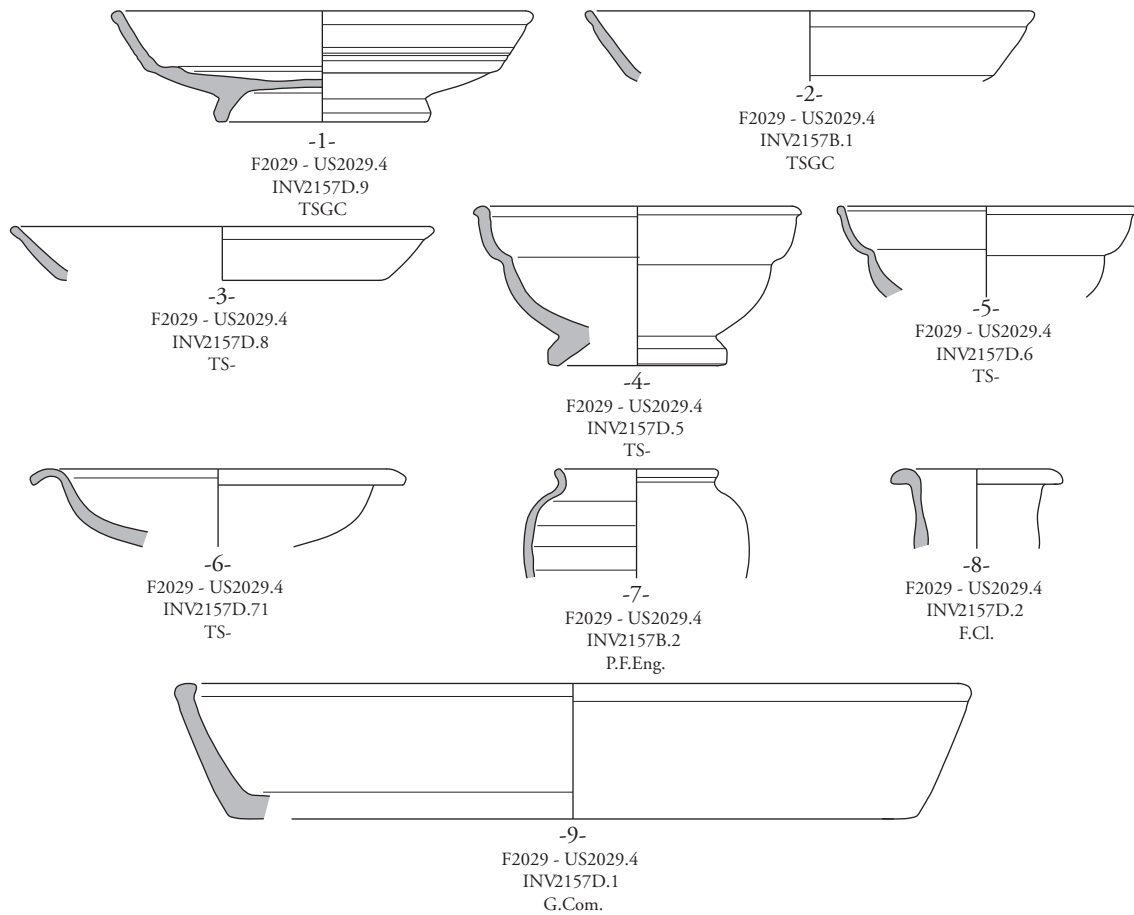
Echelle 1:3



ARCHEODUNUM

Vaulx-Milieu - ZAC du Parc Technologique II
OA n° 2212717 (2017)

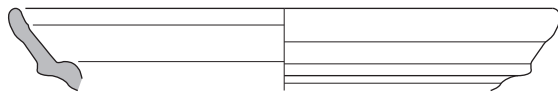
Pl. 11 : Mobilier céramique - Phase 3, état 2, Bâtiment ENS3000 - Remblai F3147 (fig. 1 à 4),
Fosse F3236 (fig. 5), Espace F3161 (fig. 6), Espace F3155 (fig. 7 à 9) ; Puits F3273 (fig. 10), (éch. 1/3).
Dessin et DAO : M. Legagneux.



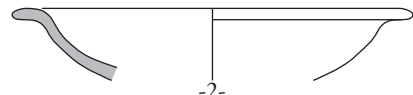
ARCHEODUNUM

Vaulx-Milieu - ZAC du Parc Technologique II
OA n° 2212717 (2017)

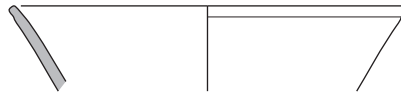
Pl. 12 : Mobilier céramique - Phase 3, état 2, Ensemble funéraire - Sépulture F2029 (fig. 1 à 9),
Sépulture F2025 (fig. 10 à 16), (éch. 1/3). Dessin et DAO : M. Legagneux.



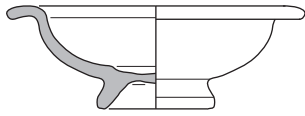
-1-
F2022 - US2022.3
INV2116B.3
TSGC



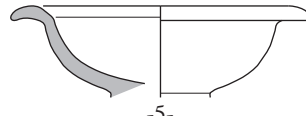
-2-
F2022 - US2022.3
INV2116B.4
TS-



-3-
F2022 - US2022.3
INV2116B.1
TS-



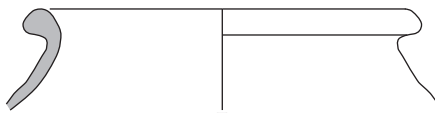
-4-
F2021 - US2021.3
INV2201A.1
TSGC



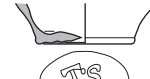
-5-
F2021 - US2021.3
INV2201A.6
TSGC



-6-
F2021 - US2021.3
INV2201A.7
F.G.Com.



-7-
F2021 - US2021.3
INV.2201A.8
G.Com.



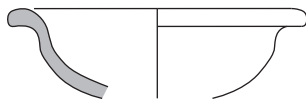
-8-
F2021 - US2021.3
INV2201A.9
F.G.Com.



-9-
F2030 - US2030.3
INV2126.3
TS-



-10-
F2030 - US2030.3
INV2126.4
TS-



-11-
F2030 - US2030.1
INV2122.1
TS-



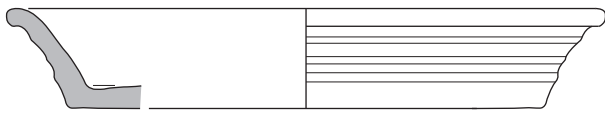
-12-
F2030 - US2030.1
INV2122.3
TS-



-13-
F2030 - US2030.1
INV2122.5
TS-



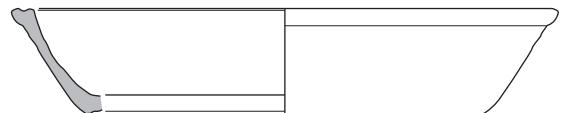
-14-
F2030 - US2030.3
INV2136.4
F.Cl.



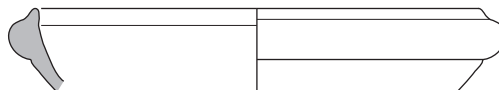
-15-
F2030 - US2030.3
INV2136.2
G.Com.



-17-
F2030 - US2030.1
INV2130.2
G.Com.



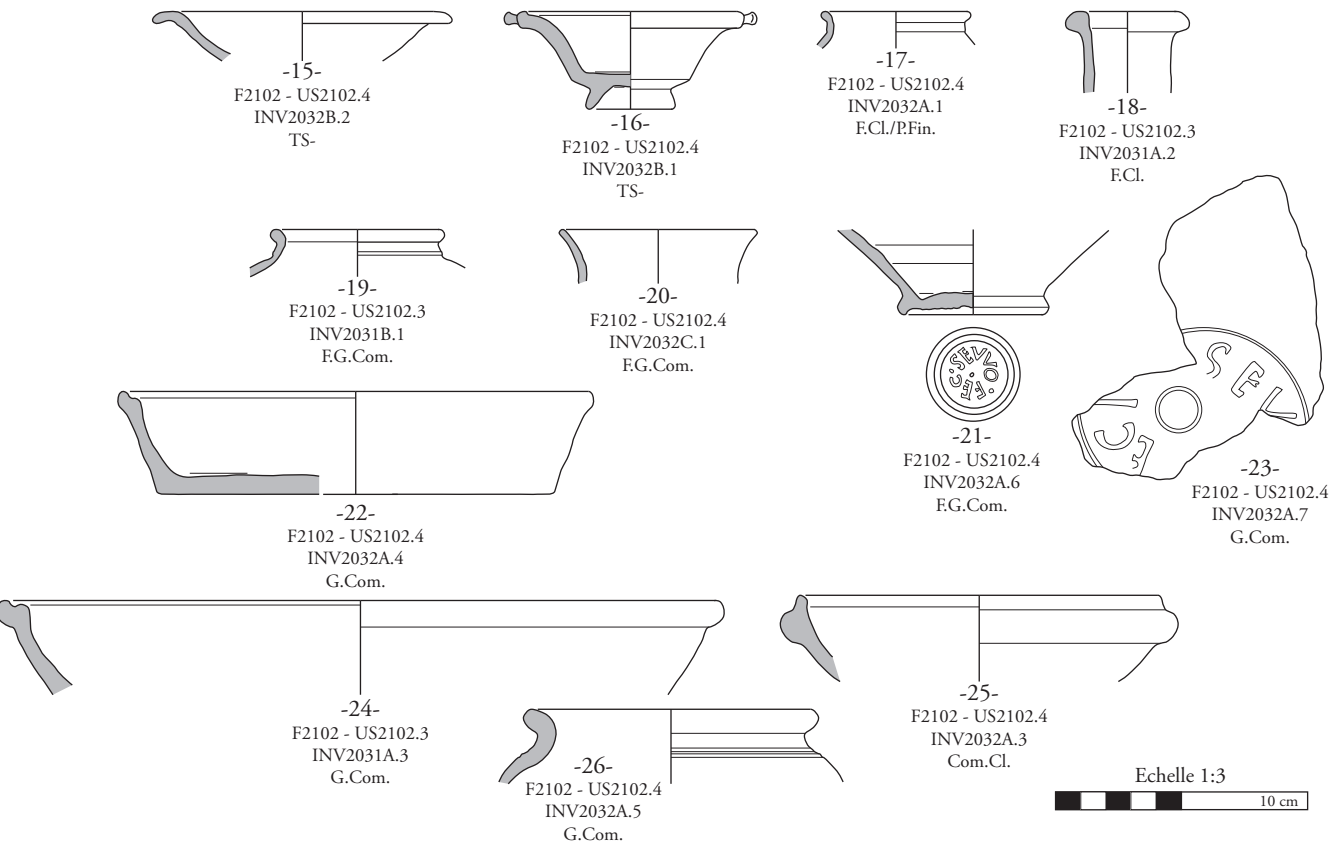
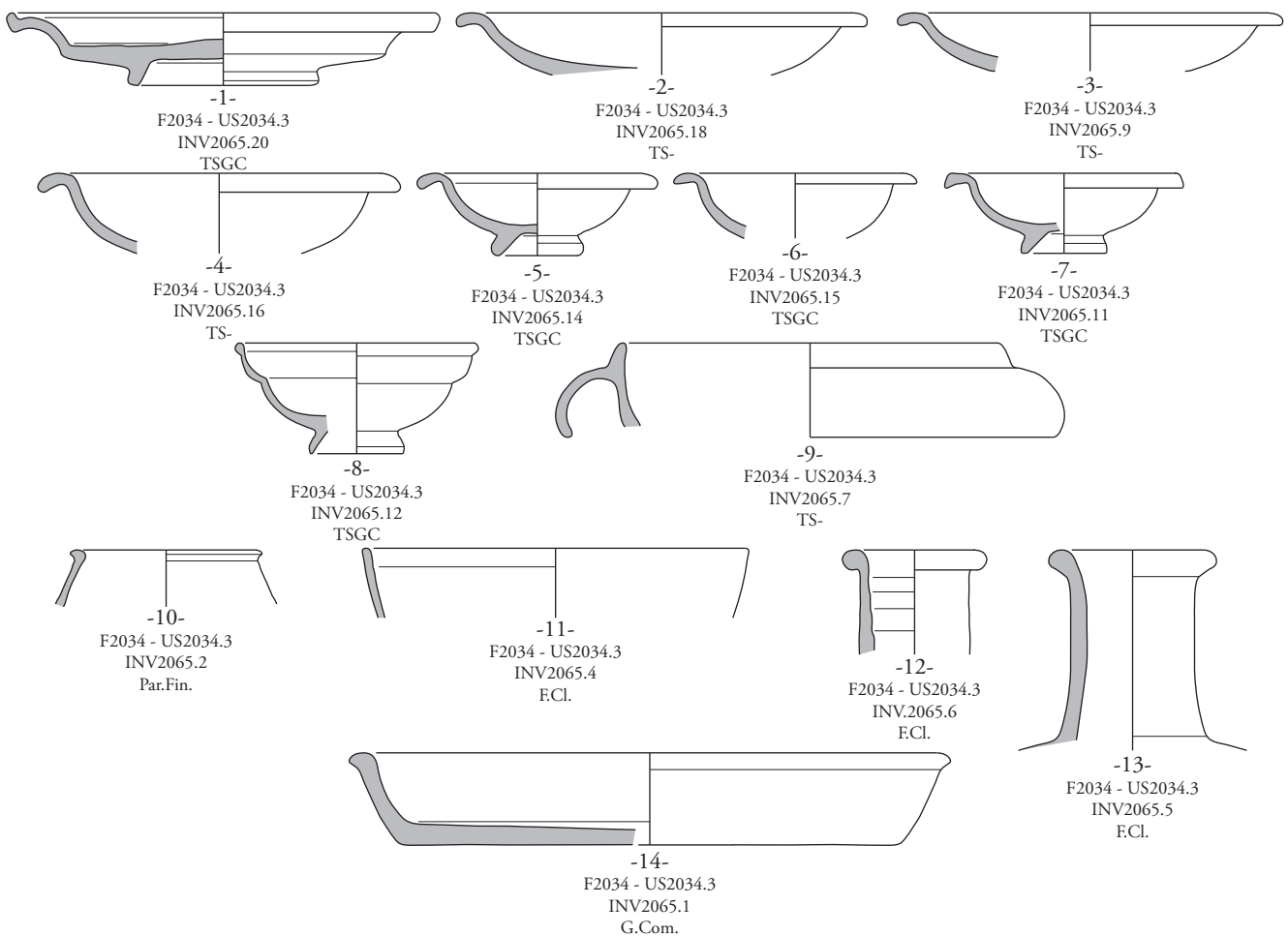
-16-
F2030 - US2030.3
INV2126.2
G.Com.



-18-
F2030 - US2030.1
INV2122.6
Com.Cl.

Echelle 1:3

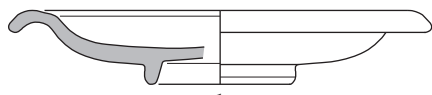




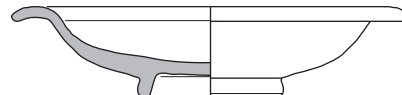
ARCHEODUNUM

Vaulx-Milieu - ZAC du Parc Technologique II
OA n° 2212717 (2017)

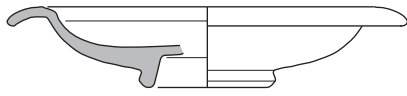
Pl. 14 : Mobilier céramique - Phase 3, état 2, Ensemble funéraire - Sépulture F2034 (fig. 1 à 14), Sépulture F2102 (fig. 15 à 26), (éch. 1/3). Dessin et DAO : M. Legagneux.



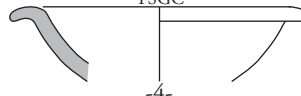
-1-
F2154 - US2154.4
INV2199D.8
TS-



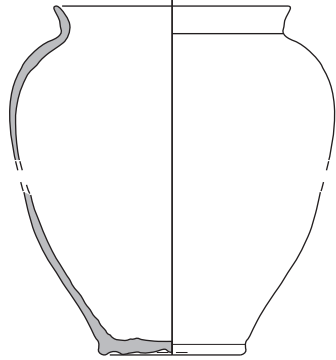
-2-
F2154 - US2154.4
INV2199A.4
TSGC



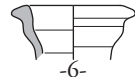
-3-
F2154 - US2154.3
INV2193D.1
TSGC



-4-
F2154 - US2154.4
INV2199A.6
TS-



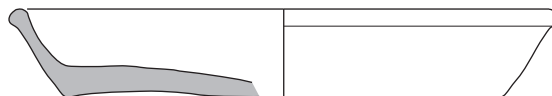
-5-
F2154 - US2154.4
INV2199A.2
F.G.Com.



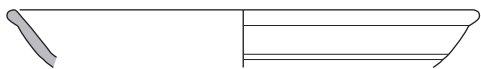
-6-
F2154 - US2154.4
INV2188D.1
F.Cl.



-7-
F2154 - US2154.4
INV2199D.1
F.Cl.



-8-
F2154 - US2154.4
INV2199A.1
G.Com.



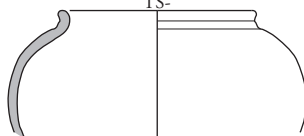
-9-
F2053 - US2053.3
INV2208.3
TS-



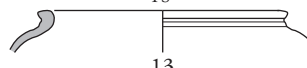
-10-
F2053 - US2053.3
INV2208.2
TS-



-11-
F2053 - US2053.3
INV2208.4
F.Cl.



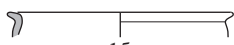
-12-
F2053 - US2053.3
INV2208.6
F.G.Com.



-13-
F2053 - US2053.3
INV2208.7
F.G.Com.



-14-
F2053 - US2053.3
INV.2208.8
F.G.Com.



-15-
F2106 - US2106.9
INV2056.1
Par.Fin.



-16-
F2053 - US2053.3
INV2208.5
F.G.Com.



-17-
F2106 - US2106.13
INV2066.1
F.Cl.



-18-
F2106 - US2106.9
INV2056.2
F.G.Com.

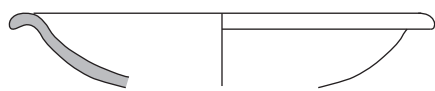
Echelle 1:3



ARCHEODUNUM

Vaulx-Milieu - ZAC du Parc Technologique II
OA n° 2212717 (2017)

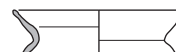
Pl. 15 : Mobilier céramique - Phase 3, état 2, Ensemble funéraire - Sépulture F2154 (fig. 1 à 8),
Sépulture F2053 (fig. 9 à 14), Sépulture F2106 (fig. 15 à 18), (éch. 1/3). Dessin et DAO : M. Legagneux.



-1-
F2169 - US2169.3
INV2180A.2
TS-



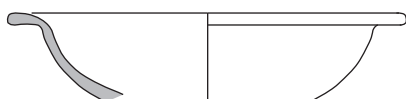
-2-
F2169 - US2169.3
INV2180A.4
TS-



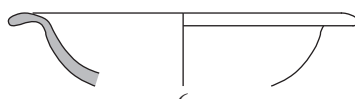
-3-
F2169 - US2169.3
INV2180D.1
F.G.Com.



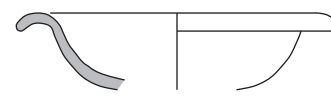
-4-
F2169 - US2169.3
INV2180A.1
F.G.Com.



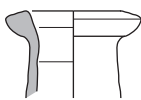
-5-
F1028 - US1028.2
INV1041.2
TSGC



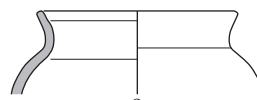
-6-
F1028 - US1028.2
INV1034.1
TS-




-7-
F1028 - US1028.2
INV.1038.1
TS-



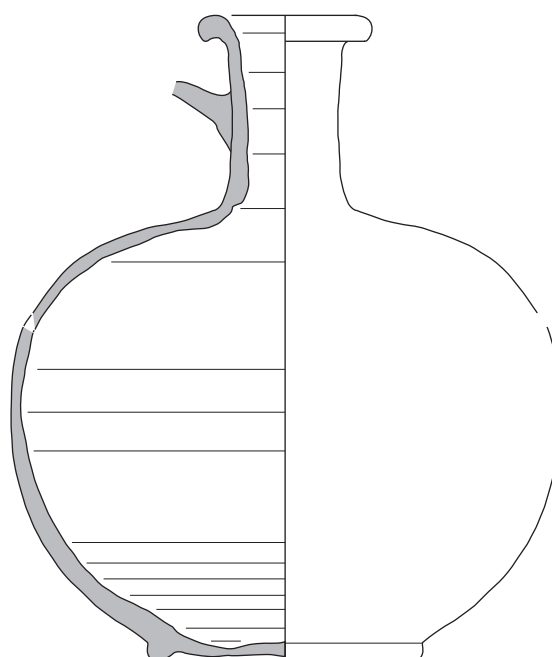
-8-
F1028 - US1028.2
INV.041.1
F.Cl.



-9-
F1028 - US1028.2
INV1032.2
F.G.Com.



-10-
F1030 - US1030.2
INV1044.1
G.Com.



-11-
F2083 - US2083.3
INV2009.1
F.Cl.

Echelle 1:3



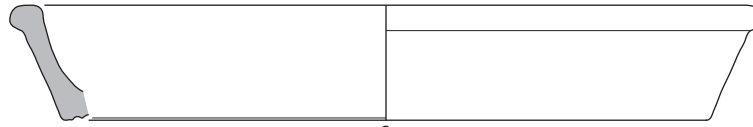
ARCHEODUNUM

Vaulx-Milieu - ZAC du Parc Technologique II
OA n° 2212717 (2017)

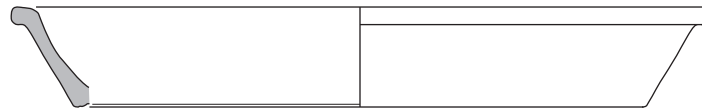
Pl. 16 : Mobilier céramique - Phase 3, état 2, Ensemble funéraire - Sépulture F2169 (fig. 1 à 4),
Sépulture F1028 (fig. 5 à 9), Sépulture F1030 (fig. 10), Sépulture F2083 (fig. 11), (éch. 1/3).
Dessin et DAO : M. Legagneux.



-1-
F2096 - US2096.2
INV2034.1
F.Cl.



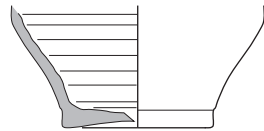
-2-
F2096 - US2096.2
INV2055.1
G.Com.



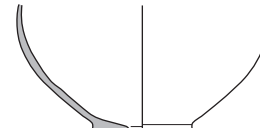
-3-
F2096 - US2096.2
INV2055.2
G.Com.



-4-
F2097 - US2097.4
INV2241D.1
F.Cl.



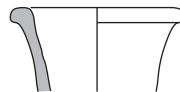
-5-
F2097 - US2097.5
INV2006.1
F.Sb.



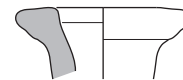
-6-
F2100 - US2100.6
INV2003.1
P.F.Eng.



-7-
F2033 - US2033.4
INV2085D.1
TS-



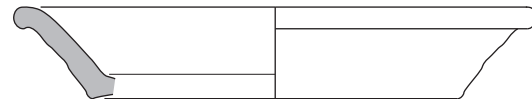
-8-
F2033 - US2033.4
INV2105.1
F.Cl.



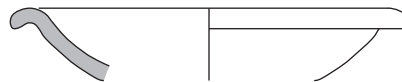
-9-
F2033 - US2033.4
INV2085B.1
F.Cl.



-10-
F2033 - US2033.4
INV2085C.2
G.Com.



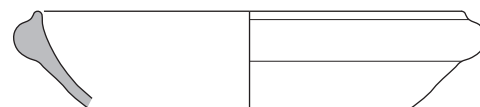
-11-
F2033 - US2033.4
INV2105.2
G.Com.



-12-
F2031 - US2031.3
INV2145.4
TS-



-13-
F2031 - US2031.3
INV2145.1
G.Com.



-14-
F2031 - US2031.3
INV2145.2
Com.Cl.

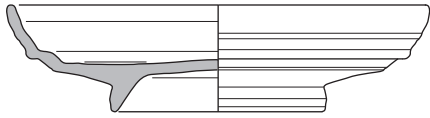
Echelle 1:3



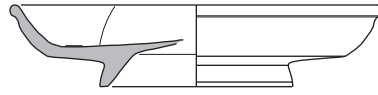
ARCHEODUNUM

Vaulx-Milieu - ZAC du Parc Technologique II
OA n° 2212717 (2017)

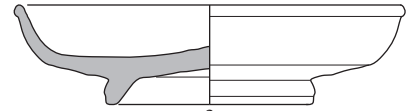
PL. 17 : Mobilier céramique - Phase 3, état 2, Ensemble funéraire – Sépulture F2096 (fig. 1 à 3), Sépulture F2097 (fig. 4 à 5), Sépulture F2100 (fig. 6), Sépulture F2033 (fig. 7 à 11), Sépulture F2031 (fig. 12 à 14), (éch. 1/3). Dessin et DAO : M. Legagneux.



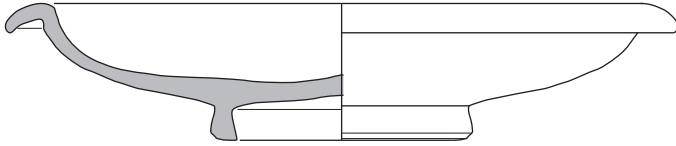
-1-
F2023 - US2023.3
INV2147C1
TS-



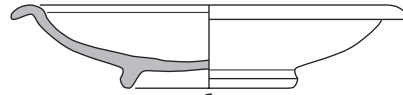
-2-
F2023 - US2023.3
INV2147D.3
TSGC



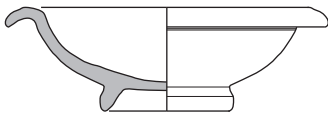
-3-
F2023 - US2023.3
INV2147.2
TSGC



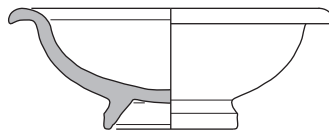
-4-
F2023 - US2023.3
INV2147D.2
TSGC



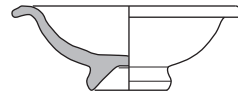
-5-
F2023 - US2023.3
INV2147B.2
TSGC



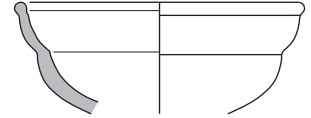
-6-
F2023 - US2023.3
INV2147C.11
TSGC



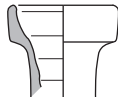
-7-
F2023 - US2023.3
INV2147C.14
TSGC



-8-
F2023 - US2023.3
INV2147C.13
TSGC



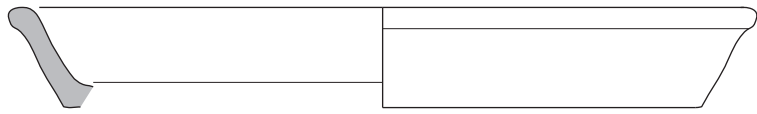
-9-
F2023 - US2023.3
INV2147C.4
TSGC



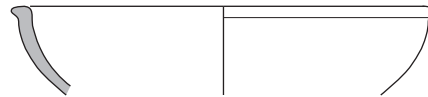
-10-
F2023 - US2023.3
INV2224.1
F.Cl.



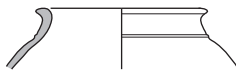
-11-
F2023 - US2023.3
INV2147C.16
F.Cl.



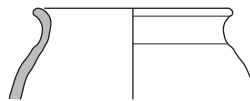
-12-
F2023 - US2023.3
INV2147C.217
Com.Cl.




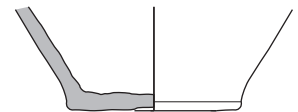
-13-
F2023 - US2023.3
INV2147C.19
G.Com.



-14-
F2023 - US2023.3
INV2147D.1
G.Com.



-15-
F2023 - US2023.3
INV2147C.18
G.Com.



-16-
F2023 - US2023.3
INV2147C.20
G.Com.

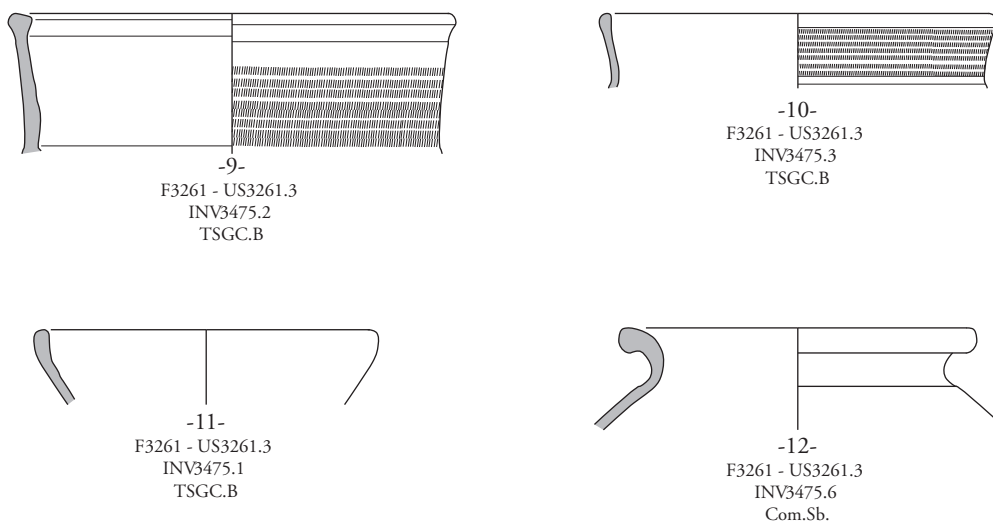
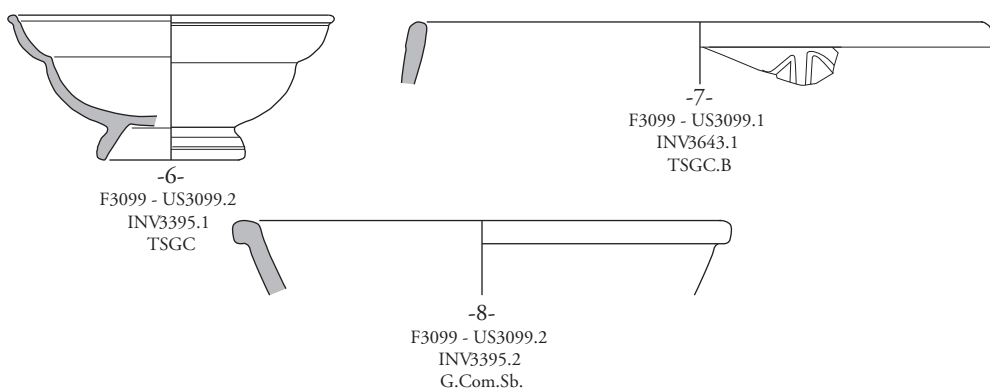
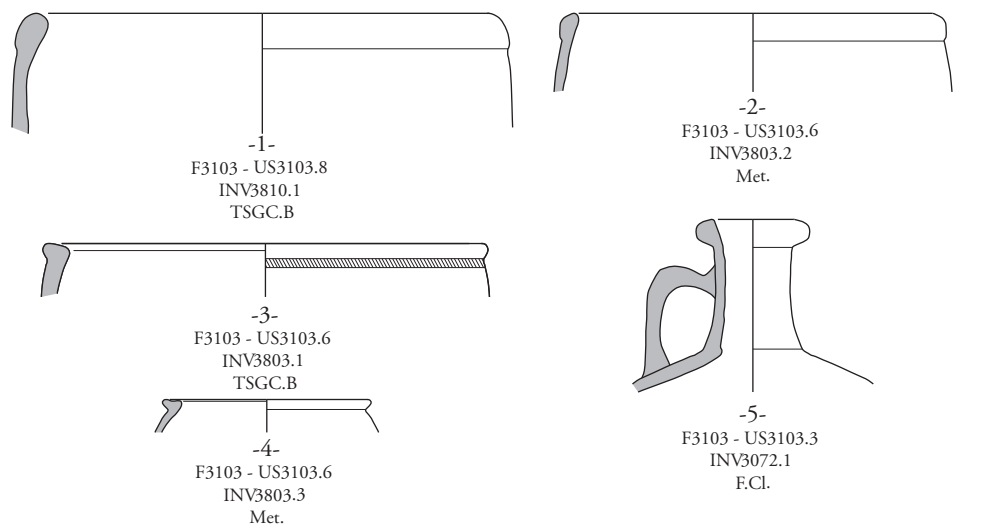
Echelle 1:3



ARCHEODUNUM

Vaulx-Milieu - ZAC du Parc Technologique II
OA n° 2212717 (2017)

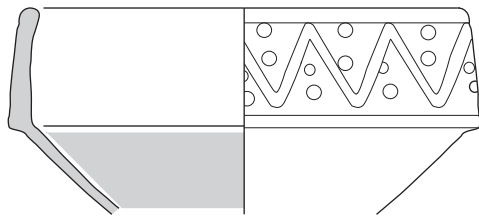
Pl. 18 : Mobilier céramique - Phase 3, état 2, Ensemble funéraire - Sépulture F2023 (fig. 1 à 16), (éch. 1/3).
Dessin et DAO : M. Legagneux.



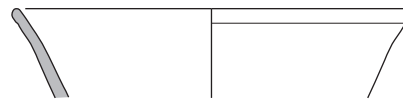
ARCHEODUNUM

Vaulx-Milieu - ZAC du Parc Technologique II
OA n° 2212717 (2017)

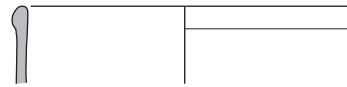
Pl. 19 : Mobilier céramique - Phase 3, état 3, Puits F3103 (fig. 1 à 5) ; Bâtiment ENS3000 - Drain F3099 (fig. 6 à 8), Fosse F3261 (fig. 9 à 12), (éch. 1/3). Dessin et DAO : M. Legagneux.



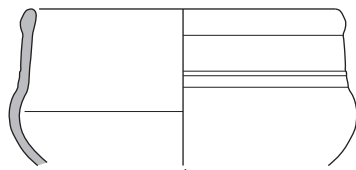
-1-
F3227 - US3227.2
INV3289.2
TSGC.B



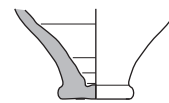
-2-
F3227 - US3227.2
INV3289.1
TSGC



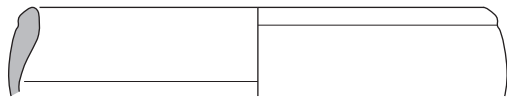
-3-
F3227 - US3227.2
INV3289.3
F.Eng.



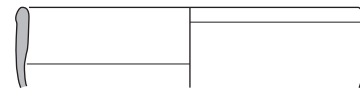
-4-
F3174 - US3174.2
INV3146.1
TSGC.B



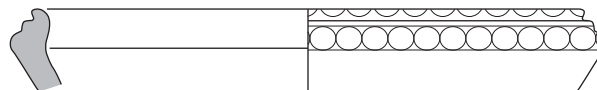
-5-
F3174 - US3174.2
INV3146.2
Met.



-6-
F3168 - US3168.2
INV3068.1
Eng.Bl.



-7-
F3168 - US3168.2
INV3776.1
Eng.Bl.



-8-
F3168 - US3168.2
INV3068.3
G.Com.Sb.



-9-
F3168 - US3168.2
INV3068.4
G.Com.Sb.



-10-
F3168 - US3168.2
INV3776.2
G.Com.Sb.

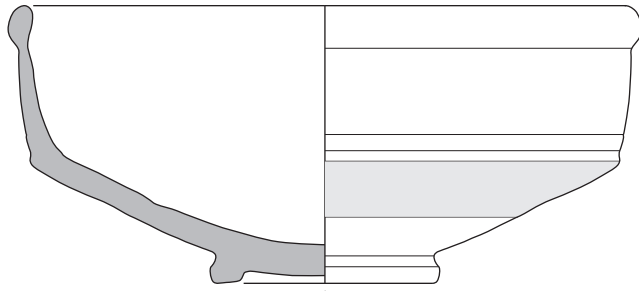
Echelle 1:3



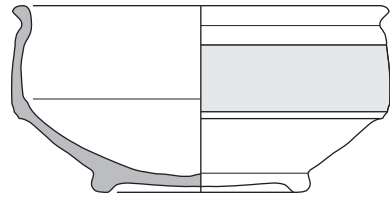
ARCHEODUNUM

Vaulx-Milieu - ZAC du Parc Technologique II
OA n° 2212717 (2017)

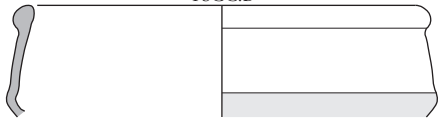
Pl. 20 : Mobilier céramique - Phase 3, état 3, Bâtiment ENS3000 - Fosse F3227 (fig. 1 à 3), Foyer F3174 (fig. 4 à 5) ; Phase 4, Bâtiment ENS3002 (fig. 6 à 17), (éch. 1/3). Dessin et DAO : M. Legagneux.



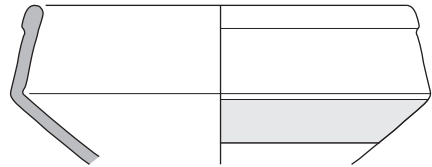
-1-
F3158 - US3158.9
INV3443.2
TSGC.B



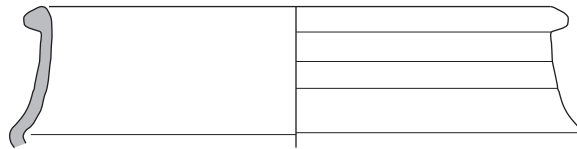
-2-
F3158 - US3158.9
INV3443.3
TSGC.B



-3-
F3158 - US3158.9
INV3443.4
TSGC.B



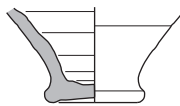
-4-
F3158 - US3158.7
INV368 7.1
TSGC.B



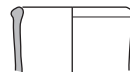
-5-
F3158 - US3158.9
INV3702.1
TSGC.B



-6-
F3158 - US3158.9
INV3443.7
P.F.Eng.



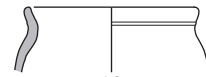
-7-
F3158 - US3158.9
INV3443.7
Met.



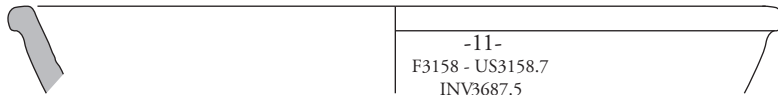
-8-
F3158 - US3158.9
INV3443.5
P.F.Eng.



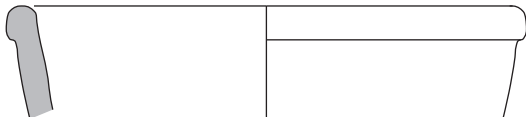
-9-
F3158 - US3158.9
INV3443.6
P.F.Eng.




-10-
F3158 - US3158.7
INV3687.2
F.Cl.



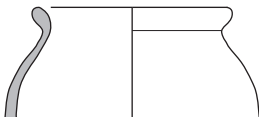
-11-
F3158 - US3158.7
INV3687.5
Com.Sb.



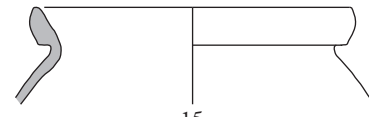
-12-
F3158 - US3158.9
INV3702.3
Com.Sb.



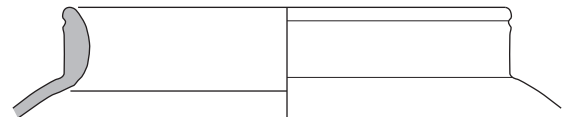
-13-
F3158 - US3158.8
INV3402.1
G.Com.Sb.



-14-
F3158 - US3158.9
INV3443.8
Com.Cl.



-15-
F3158 - US3158.7
INV3687.4
G.Com.Cl.



-16-
F3158 - US3158.9
INV3443.9
G.Com.Cl.



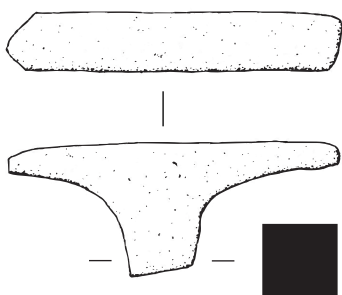
-17-
F3158 - US3158.7
INV3687.3
G.Com.Cl.



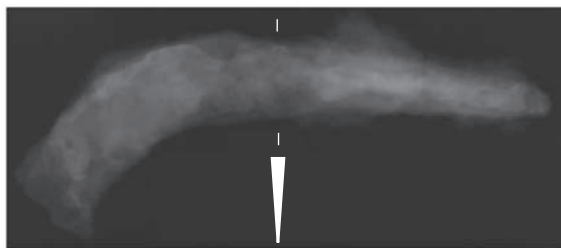
Echelle 1:3

Phase 1

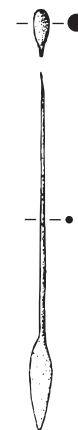
F1007



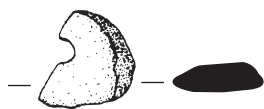
INV-1026.1
fer




INV-1057
fer



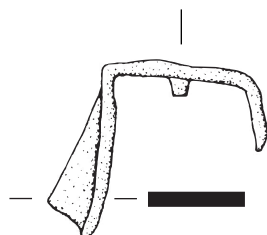
INV-1023
all. Cu



INV-1067
terre cuite



INV-1026.2
fer



Phase 2

ENS3001 - F3192



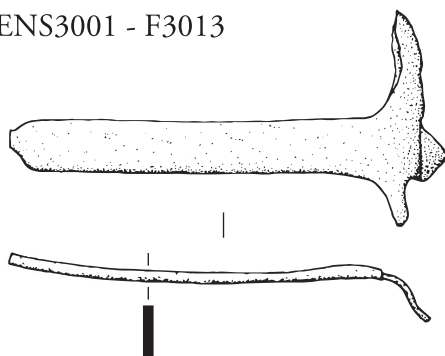
0 5 cm

INV-3349
or

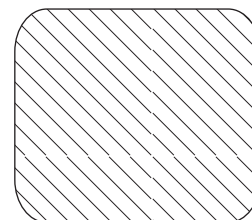


INV-3343
terre cuite

ENS3001 - F3013



INV-3040.1
fer



0 10 cm

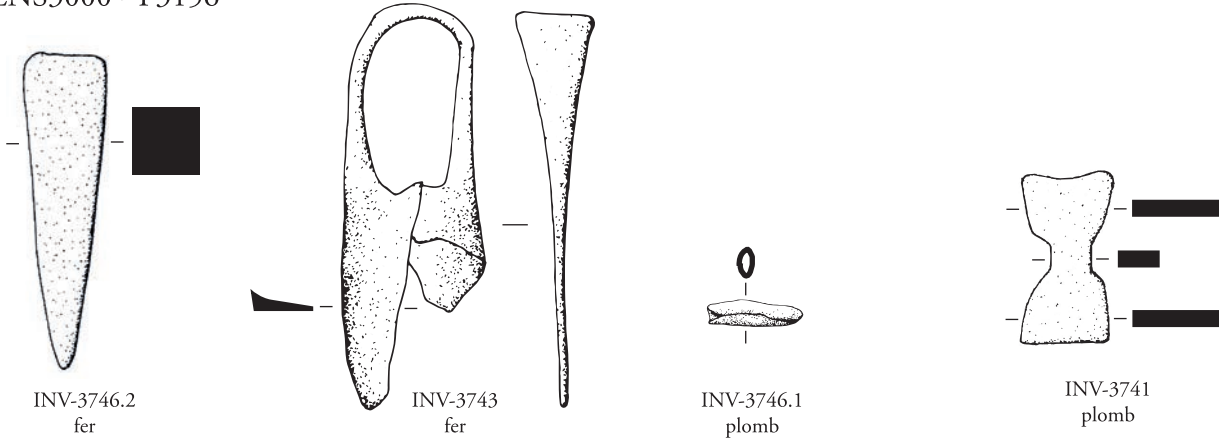
ARCHEODUNUM

Vaulx-Milieu - ZAC du Parc Technologique II
OA n° 2212717 (2017)

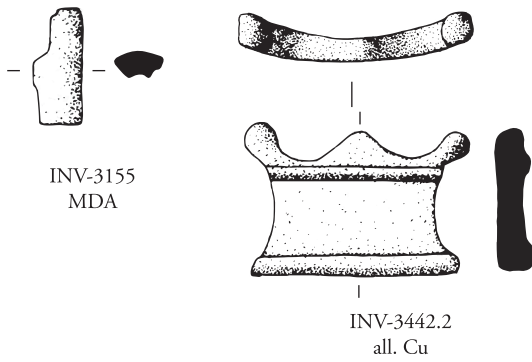
Pl. 22 : *Instrumentum* - Phase 1 : F1007 ; Phase 2 - ENS3001 : F3192, F3013 (éch. 1/2.).
Dessin et DAO : A. Ducreux.

Phase 3.1

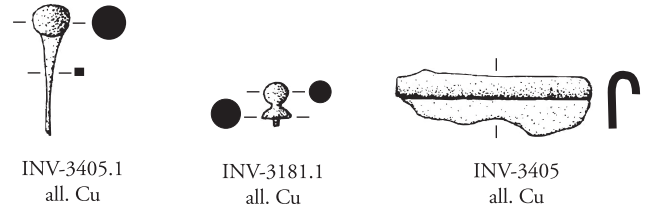
ENS3000 - F3156



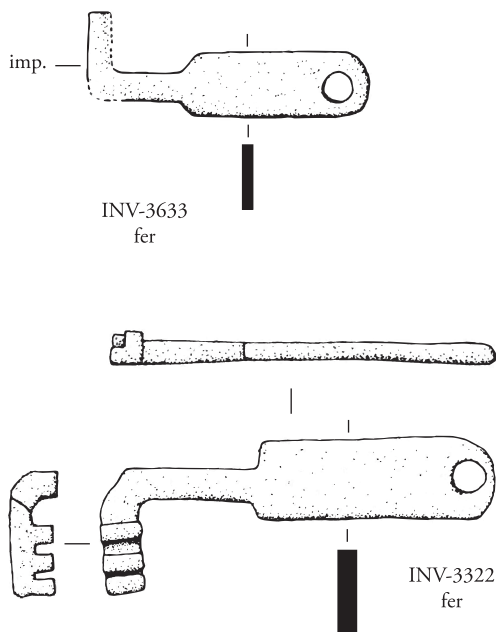
ENS3000 - F3153



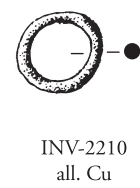
ENS3000 - F3214



ENS3000 - F3155



F2038



0 10 cm

ARCHEODUNUM

Vaulx-Milieu - ZAC du Parc Technologique II
OA n° 2212717 (2017)

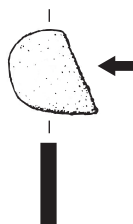
Pl. 23 : *Instrumentum* - Phase 3.1- -ENS3000 : F3156, F3153, F3214, F3155, F2038 (éch. 1/2).
Dessin et DAO : A. Ducreux.

Phase 3.2

ENS3000 - F3061



INV-3321
plomb



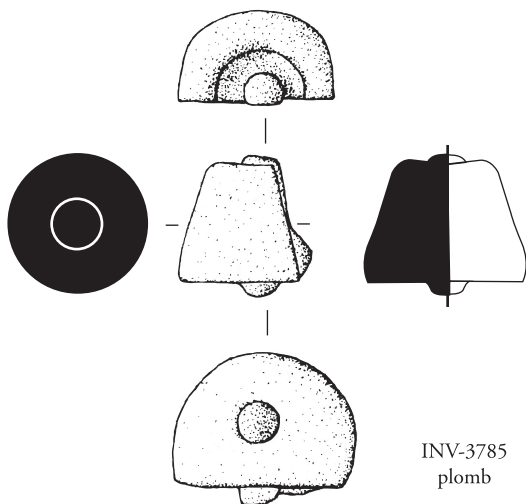
INV-3785.3
plomb



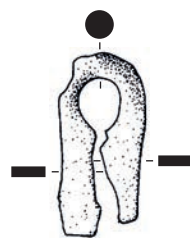
INV-3399.4
fer



INV-3399.6
fer




INV-3785
plomb



INV-3782.3
fer

ENS3000 - F3156



INV-3718
terre cuite



INV-3723
MDA

Légende

← trace de coupe

0 10 cm

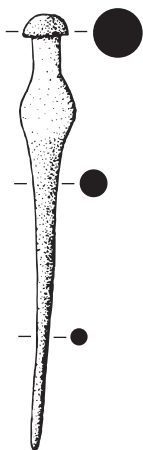
ARCHEODUNUM

Vaulx-Milieu - ZAC du Parc Technologique II
OA n° 2212717 (2017)

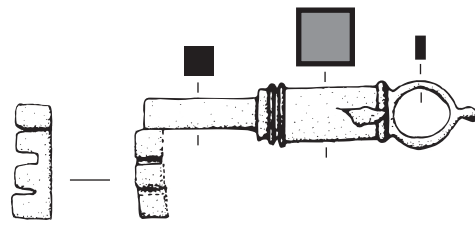
Pl. 24 : Instrumentum - Phase 3.2 - ENS3000 : F3061, F3156 (éch. 1/2). Dessin et DAO : A. Ducreux.

Phase 3.2

F3065

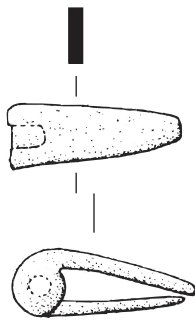


INV-3025.1
fer

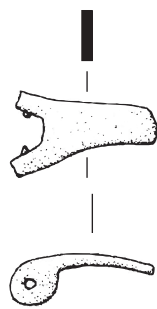


INV-3000
fer ; all. Cu

F3046



INV-3413.1
fer



INV-3021
fer

F2014



INV-2059
fer

Légende

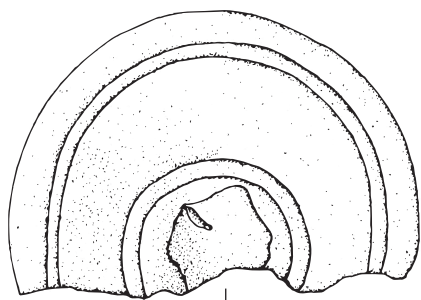
■ remplissage au plomb

0 10 cm

Phase 3.2

Nécropole

F2023



INV-2177
all. Cu



INV-3249
MDA



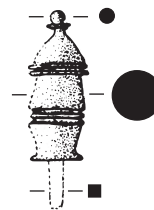
INV-3274
MDA



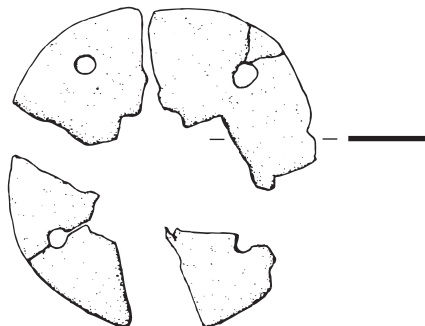
INV-2209
bois



INV-2206
all. Cu



INV-2177
all. Cu ; fer



INV-2155
all. Cu



INV-2152
MDA



INV-2310
MDA

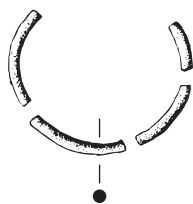


INV-2262
MDA



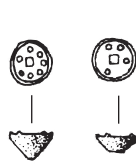
INV-2308
MDA

F2079



INV-2013
all. Cu

F1028



INV-1069
fer



INV-1073
fer



INV-1074
fer

F2029



INV-2248
MDA

F2030



INV-2250
all. Cu

0 10 cm

ARCHEODUNUM

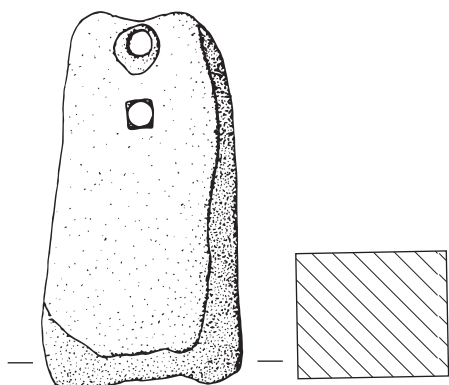
Vaulx-Milieu - ZAC du Parc Technologique II
OA n° 2212717 (2017)

Pl. 26 : Instrumentum - Phase 3.2 - Nécropole : F2023, F2029, F2030, F2079, F1028 (éch. 1/2).
Dessin et DAO : A. Ducreux.

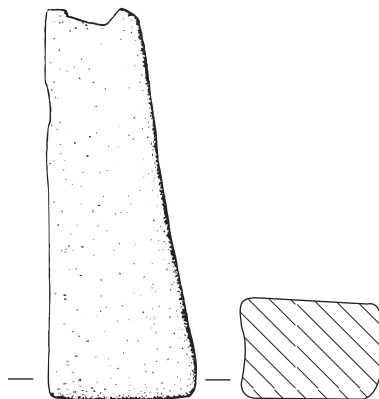
Phase 3.3

ENS3000 - F3158

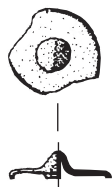
US3158.7



INV-3692
plomb



INV-3695
plomb



INV-3684
all. Cu



INV-3679
all. Cu



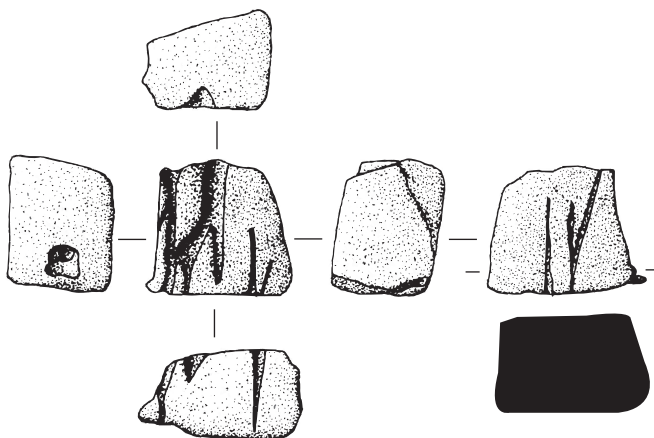
INV-3677
MDA



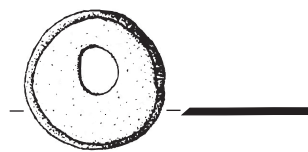
INV-3676
MDA



INV-3698
fer



INV-3693
plomb



INV-3681
all. Cu

0 10 cm

ARCHEODUNUM

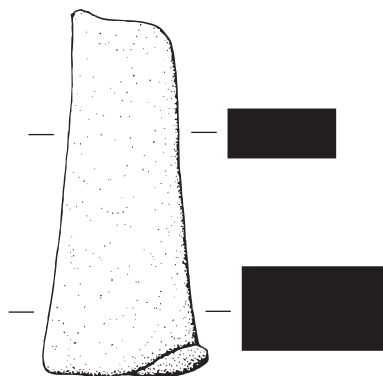
Vaulx-Milieu - ZAC du Parc Technologique II
OA n° 2212717 (2017)

Pl. 27 : *Instrumentum* - Phase 3.3 - ENS3000 : F3158 (éch. 1/2). Dessin et DAO : A. Ducreux.

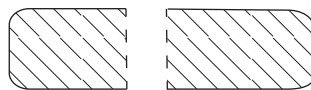
Phase 3.3

ENS3000 - F3158

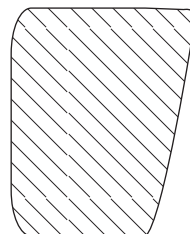
US3158.9



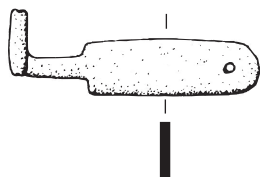
INV-3446
plomb



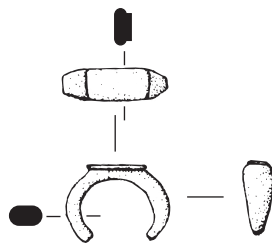
INV-3704
terre cuite



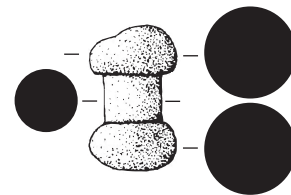
imp.



INV-3706
fer

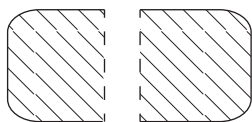


INV-3709
all. Cu



INV-3711
plomb

US3158.1



INV-3043
terre cuite



ARCHEODUNUM


Vaulx-Milieu - ZAC du Parc Technologique II
OA n° 2212717 (2017)

Pl. 28 : Instrumentum - Phase 3.3 - ENS3000 : F3158 (éch. 1/2). Dessin et DAO : A. Ducreux.

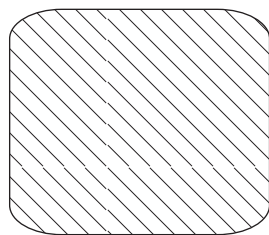
Phase 3.3

ENS3000 - F3147

INV-3773
terre cuite



INV-3004
terre cuite



INV-3004.1
terre cuite



0 10 cm

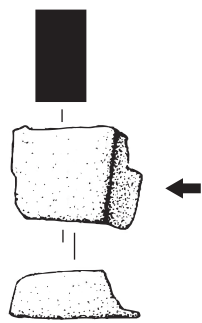
ARCHEODUNUM

Vaulx-Milieu - ZAC du Parc Technologique II
OA n° 2212717 (2017)

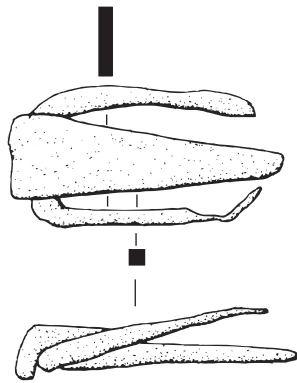
Pl. 29 : *Instrumentum* - Phase 3.3 - ENS3000 : F3147 (éch. 1/2). Dessin et DAO : A. Ducreux.

Phase 3.3

ENS3000 - F3147

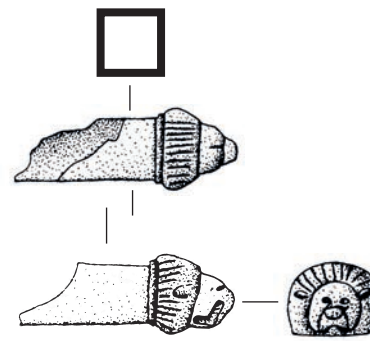


INV-3767.2
fer



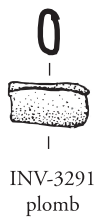
INV-3003
fer

ENS3000 - F3113

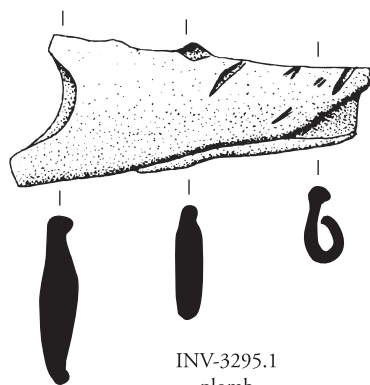


INV-3012
all. Cu

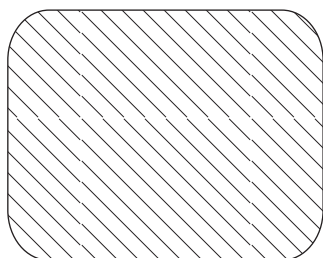
ENS3000 - F3227



INV-3291
plomb



INV-3295.1
plomb



INV-3296.1
terre cuite

Légende

← trace de coupe

0 10 cm

ARCHEODUNUM

Vaulx-Milieu - ZAC du Parc Technologique II
OA n° 2212717 (2017)

Pl. 30 : *Instrumentum* - Phase 3.3 - ENS3000 : F3147, F3113, F3227 (éch. 1/2).
Dessin et DAO : A. Ducreux.

Phase 3.3

ENS3000 - F3227



INV-3296
terre cuite



INV-3959
terre cuite

0 10 cm

ARCHEODUNUM

Vaulx-Milieu - ZAC du Parc Technologique II
OA n° 2212717 (2017)

Pl. 31 : *Instrumentum* - Phase 3.3 - ENS3000 : F3227 (éch. 1/2). Dessin et DAO : A. Ducreux.

Phase 3.3

ENS3000 - F3152



INV-3941
terre cuite

0 10 cm

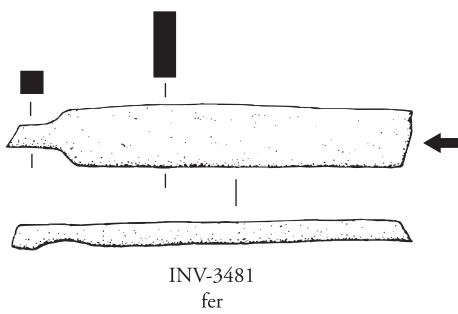
ARCHEODUNUM

Vaulx-Milieu - ZAC du Parc Technologique II
OA n° 2212717 (2017)

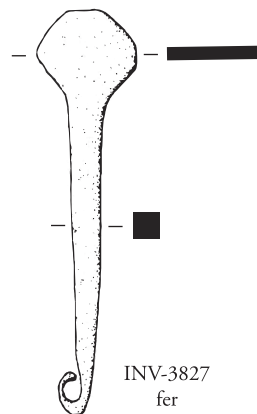
Pl. 32 : *Instrumentum* - Phase 3.3 - ENS3000 : F3152 (éch. 1/2). Dessin et DAO : A. Ducreux.

Phase 3.3

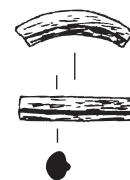
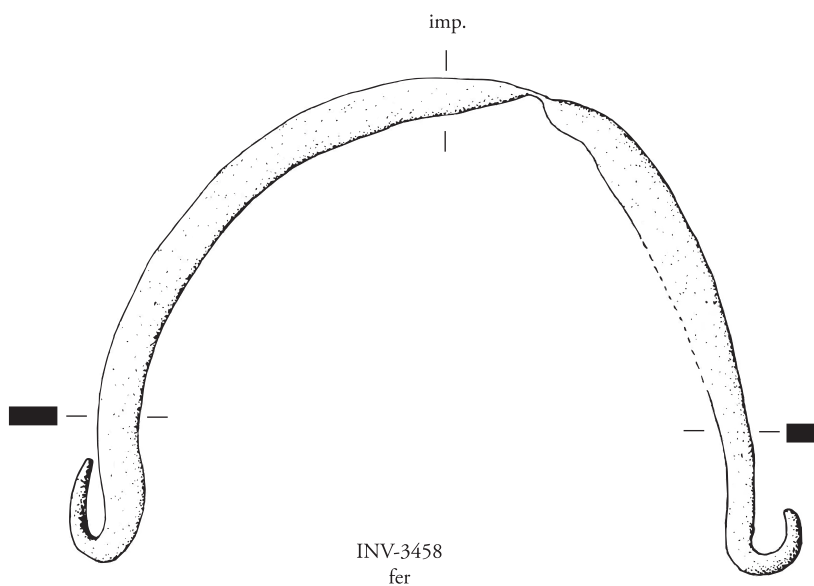
ENS3000 - F3274



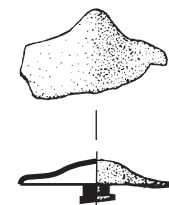
ENS3000 - F3275



F3103



INV-3808
mat. ligneuse



INV-3805
all. Cu

Légende

← trace de coupe

0 10 cm

ARCHEODUNUM

Vaulx-Milieu - ZAC du Parc Technologique II
OA n° 2212717 (2017)

Pl. 33 : *Instrumentum* - Phase 3.3 - ENS3000 : F3274, F3275, F3103 (éch. 1/2).
Dessin et DAO : A. Ducreux.

Monnaie gauloise



Droit



Revers

INV1050 - F1007 - US1007.3
Denier DVRNAC attribué aux Allobroges (50-25 av. J.-C.)

Monnaie du Haut-Empire



Droit



Revers

INV3436 - F3256 - US3256.1
As de Macrin (218)

Monnaies de la période d'anarchie militaire



Droit



Revers

INV3297 - F3227 - US3227.2
Antoninien de Claude II (268-269)



Droit



Revers

INV3298 - F3227 - US3227.2
Antoninien de Claude II (consécration d'Aurélien 270-271)



Droit



Revers

INV3299 - F3227 - US3227.2
Antoninien de Claude II (consécration d'Aurélien 270-271)

Monnaies de l'Antiquité tardive



Droit



Revers

INV3774 - F3168 - US3168.2
Demi-follis de Constantin Ier (310-311)



Droit



Revers

INV3818 - F3274 - US3274.2
Nummus de Constans (347-348)



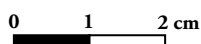
Droit



Revers

INV3800 - F3261 - US3261.3
Nummus de Valentinien II, Théodose Ier ou Arcadius (383-387)

Échelle 1/1



Monnaies de l'Antiquité tardive provenant de F3158 - US3158.7



Droit



Revers

INV3282

Nummus de Crispus (321)



Droit



Revers

INV3685

Nummus de Constantin Ier (321)



Droit



Revers

INV3689

Nummus de Constantin Ier (321-322)



Droit



Revers

INV3450

Nummus de Constantin Ier (326-328)



Droit



Revers

INV3280

Nummus de Constantin Ier (330-333)



Droit



Revers

INV3687

Nummus de Rome (330-331)



Droit



Revers

INV3452

Nummus de Constantin II (330-335)



Droit



Revers

INV3281

Nummus de Constantin II (333-335)



Droit



Revers

INV3686

Nummus de Constantin II (337-340)



Droit



Revers

INV3451

Nummus de Constance II (333-334)



Droit

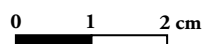


Revers

INV3688

Nummus de Constance II (340)

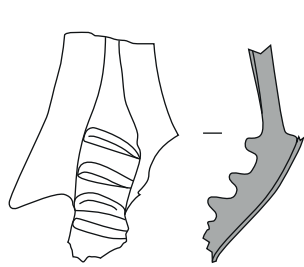
Échelle 1/1



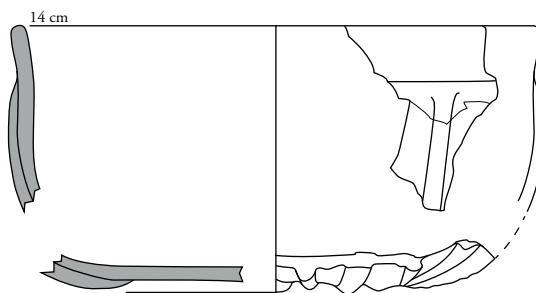
ARCHEODUNUM

Vaulx-Milieu - ZAC du Parc Technologique II
OA n° 2212717 (2017)

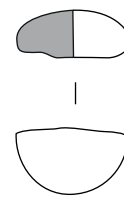
Pl. 35 : Monnaies de l'Antiquité tardive provenant de F3158 - US3158.7 (éch. 1/1). DAO : J. Collombet.



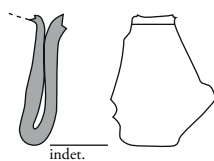
1 - F3192



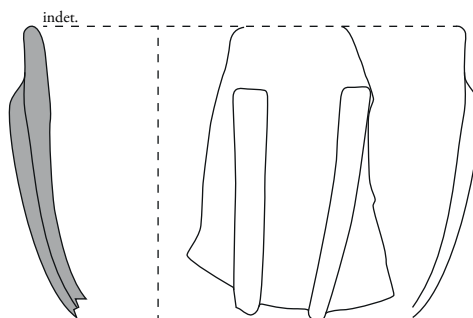
2 - F3184



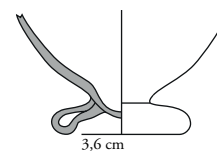
3 - F3213



4 - F3155

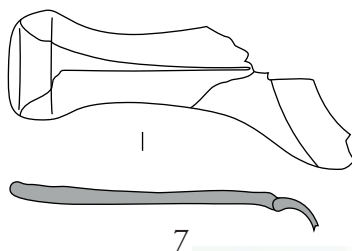


5 - F3227

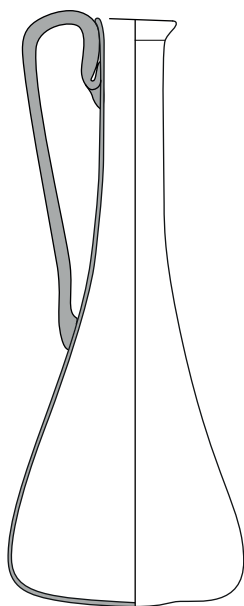


6 - F3274

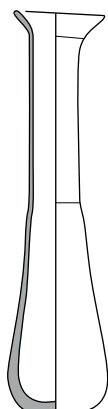
F 2038



7



8



9

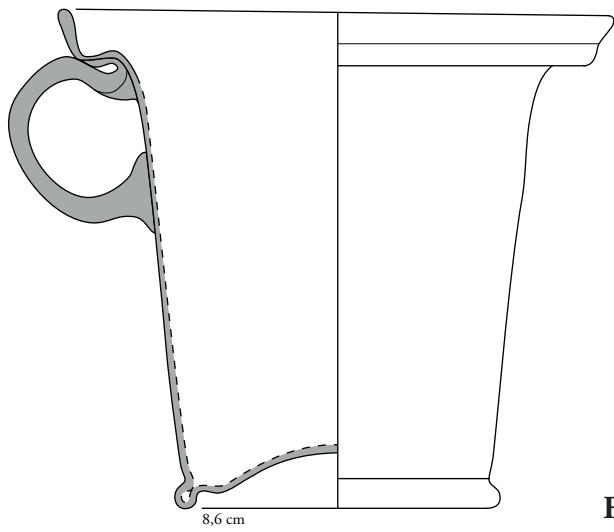
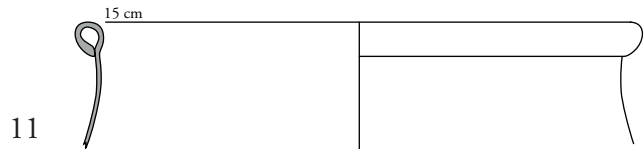
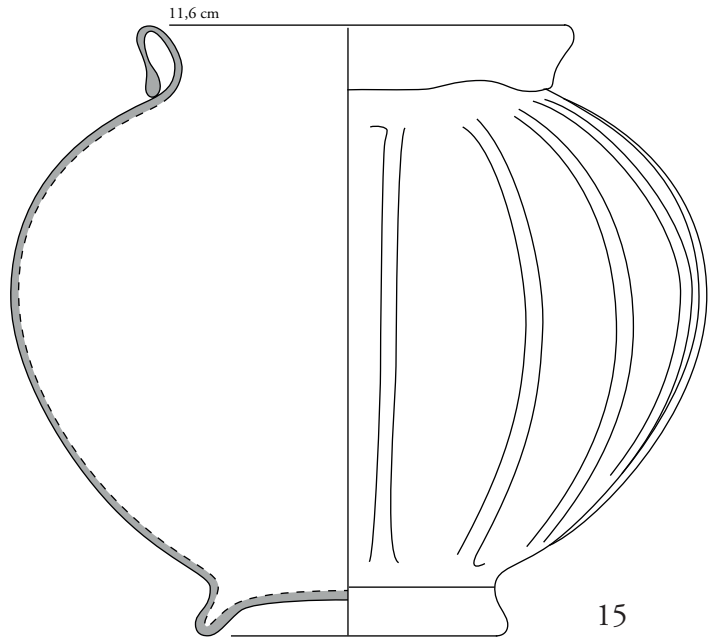
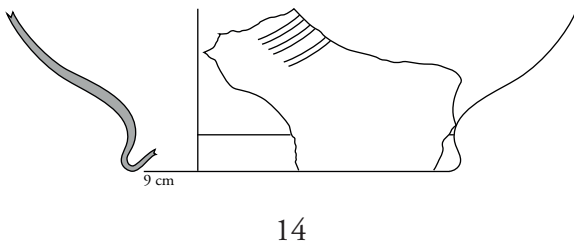
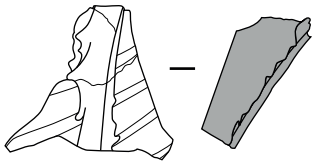
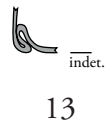
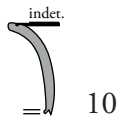


ARCHEODUNUM

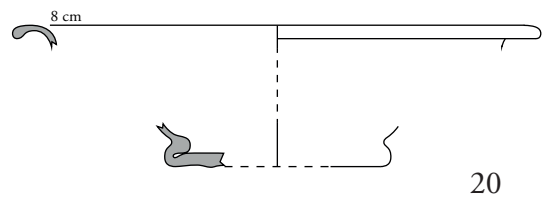
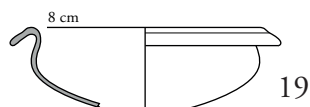
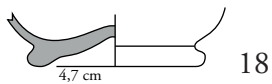
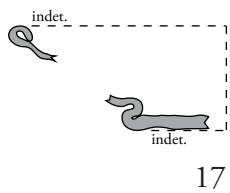
Vaulx-Milieu - ZAC du Parc Technologique II
OA n° 2212717 (2017)

Pl. 36 : Mobilier en verre (éch. 1/2), objet en verre (éch. 1/1). Dessin et DAO : A. Colombier Gougouzian.
Photos : D. Baldassari.

F 2023



F 2033

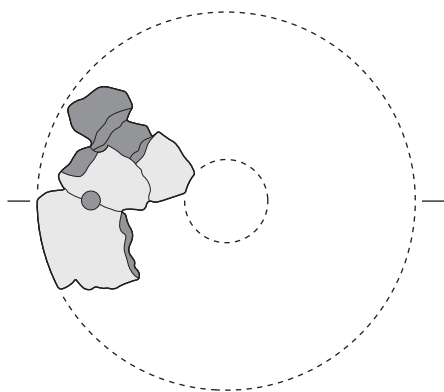


F 2034

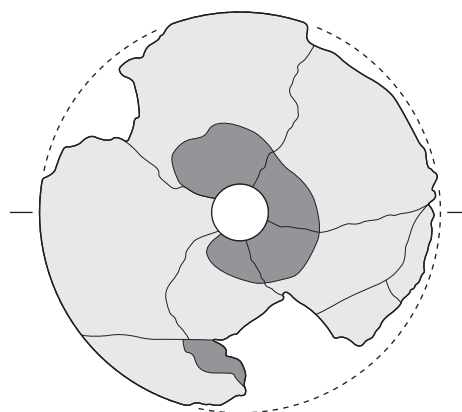
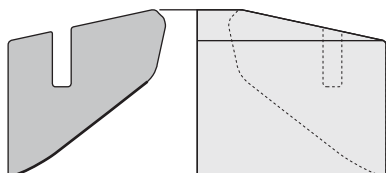
ARCHEODUNUM

Vaulx-Milieu - ZAC du Parc Technologique II
OA n° 2212717 (2017)

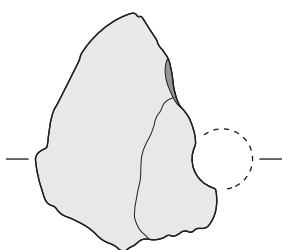
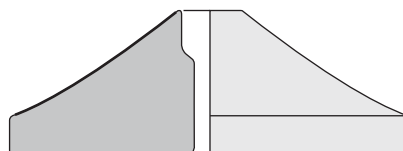
Pl. 37 : Mobilier en verre (éch. 1/2), objet en verre (éch. 1/1). Dessin et DAO : A. Colombier Gougouzian.
Photos : D. Baldassari.



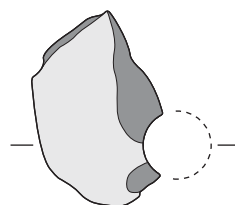
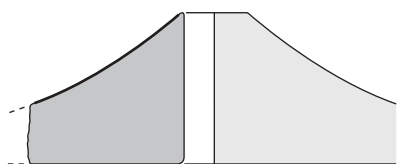
1. M-LT-3985



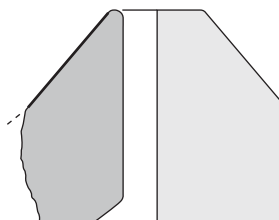
2. M-LT-3757



3. M-LT-3984



4. M-LT-3454



0 30cm

ARCHEODUNUM

Vaulx-Milieu - ZAC du Parc Technologique II
OA n° 2212717 (2017)

Pl. 38 : Plans et coupes d'éléments de moulins rotatifs (éch. 1/10 ; DAO A. Polinski).


Torchis: empreintes de bois ronds



Isolat 1 (F3193)



Isolat 3 (F3193)



Isolat 14 (F3192)




Isolat 15 (F3214)

Torchis: empreintes de bois refendus




Isolat 11 (F3193)



Isolat 13 (F3193)

Stries du
bois refendu



Isolat 17 (F3155)

Détail d'une empreinte végétale (F3156, US3156.5).

Cliché : L. Flottes



0 10 cm

ARCHEODUNUM

Vaulx-Milieu - ZAC du Parc Technologique II
OA n° 2212717 (2017)

Pl. 39 : Fragments de torchis - Isolats 1 (F3193), 3 (F3193), 11 (F3193), 13 (F3193), 14 (F3192), 15 (F3214), 17 (F3155) et détail d'empreinte végétale (F3156). (Photos et DAO : J. Gerez).



