

# Rapport final d'opération d'archéologie préventive

Volume II/III – Figures et planches

Chaponnay, mai 2013

RHÔNE-ALPES / DÉPARTEMENT DU RHÔNE (69)

## GENAS

Genas / ZAC G Sud – Tranche 1



Code INSEE : 69 277  
N° de site : 69 277 22 10820  
Arrêté de prescription n° 11-302  
Arrêté de désignation n° 2012-1023  
Code opération patriarcale n° 22 10820

Sous la direction de  
**JÉRÔME GRASSO**  
Avec les contributions de  
Melissa Légier, Marie-José Ancel,  
Thierry Argant, Julien Bohny,  
Benjamin Clément, Josselin Derbier, Hatem  
Djerbi, Rodolphe Nicot, Laudine Robin,  
Tony Silvino



Société d'Équipement du Rhône et de Lyon - SERL  
Ministère de la culture et de la communication  
Préfecture de la région Rhône-Alpes  
Direction Régionale des Affaires Culturelles  
Service Régional de l'Archéologie  
Archeodunum



### *Avertissement*

*Les rapports de fouille constituent des documents administratifs communicables au public dès leur remise au Service Régional de l'Archéologie, suivant les prescriptions de la loi n° 78-753 du 17 juillet modifié relative à l'amélioration des relations entre l'administration et le public. Aux termes de la circulaire du 26 mars 1993, ils pourront être consultés ; les agents des Services régionaux de l'archéologie rappelleront à tout demandeur les droits de propriété littéraires et artistiques possédés par les auteurs et les contraintes qui en résultent pour tout consultant. Les prises de notes et les photocopies sont utilisées pour un usage exclusivement privé et non destiné à une utilisation collective (article L122-5 du code de la propriété intellectuelle). Toute reproduction du texte accompagnée ou non de photographies, cartes ou schémas, n'est possible que dans le cadre du droit de courte utilisation, avec les références exactes et complètes de l'auteur et de l'ouvrage. Par ailleurs, l'exercice du droit à la communication exclut, pour ses bénéficiaires ou pour les tiers, la possibilité de reproduire, de diffuser ou d'utiliser à des fins commerciales les documents communiqués (Loi n°78-753 du 17 juillet, art. 10)  
Le non respect de ces règles constitue un délit de contrefaçon puni par l'article 425 du code pénal.*

**Genas – Rhône (69)**  
**ZAC G SUD – Tranche 1**  
Rapport d'opération d'archéologie préventive

Illustration de couverture: Vue de la structure maçonnée F 241 vidée (cliché: Archeodunum)

Direction  
Jérôme Grasso

Rédaction  
Jérôme Grasso, Mélissa Légier

Avec les contributions de  
Marie-José Ancel, Thierry Argant, Julien Bohny, Benjamin Clement, Josselin Derbier, Hatem Djerbi,  
Rodolphe Nicot, Laudine Robin, Tony Silvino

Mise en page  
Eric Soutter

# Liste des Figures et planches :

## Liste des Figures :

- Figure 1 :** Localisation de l'intervention à l'échelle régionale sur fond de carte au 1/250000. DAO: M. Légier
- Figure 2 :** Localisation de l'intervention sur fond de carte IGN au 1/25000. Source: geoportail.fr. DAO: M. Légier
- Figure 3 :** Localisation de l'emprise de fouille sur fond de plan cadastral au 1/1500. Source: cadastre.gouv.fr. DAO: M. Légier
- Figure 4 :** Localisation de l'intervention sur la carte géomorphologique de la région lyonnaise, d'après Mandier 1988 (échelle: 1/200000). DAO: M. Légier
- Figure 5 :** Plan masse général des Tranches 1 et 2 (échelle: 1/2500). Découpage par zone. DAO: J. Grasso, M. Légier
- Figure 6 :** Implantation des différents réseaux et de la voirie sur la zone d'intervention (échelle: 1/2500). DAO: J. Grasso, M. Légier
- Figure 7 :** Implantation des emprises de fouille sur fond de plan masse du diagnostic (source INRAP). Echelle: 1/2500. DAO: M. Légier
- Figure 8 :** 1: Localisation de l'intervention sur le cadastre napoléonien (source: archives municipales de Lyon); 2: localisation de l'intervention sur un cliché aérien de 1954 (source IGN). DAO: M. Légier
- Figure 9 :** 1: Localisation de l'intervention sur un cliché aérien de 1984; 2: cliché aérien de 1988 (source IGN). DAO: M. Légier
- Figure 10 :** 1: Cliché aérien de la zone d'intervention sur lequel apparaissent les chenaux limoneux (source: Google Earth, juin 2004); 2: cliché aérien sur lequel on peut voir les sondages de diagnostic (source: geoportail.fr). DAO: M. Légier
- Figure 11 :** Plan de la Zone 1 et localisation des coupes (échelle: 1/1000 et 1/150). DAO: J. Grasso, M. Légier
- Figure 12 :** Plan de la Zone 2 et localisation des coupes (échelle: 1/1500). DAO: J. Grasso, M. Légier
- Figure 13 :** Plan de la Zone 6 et localisation des coupes (échelle: 1/1500). DAO: J. Grasso, M. Légier
- Figure 14 :** Plan de la Zone 13.4 et localisation des coupes (échelle: 1/250). DAO: J. Grasso, M. Légier
- Figure 15 :** Plan des vestiges en Zone 13.7 (échelle 1/500). DAO: J. Grasso, M. Légier
- Figure 16 :** Plan de la Zone 13.8 et localisation des coupes (échelle: 1/1000). DAO: J. Grasso, M. Légier
- Figure 17 :** Plan des Zones 5 et 7 et localisation des coupes (échelle: 1/1000). DAO: J. Grasso, M. Légier
- Figure 18 :** 1: décapage et suivi de fossés en Zone 6. 2: décapage extensif de la Zone 13.7. DAO: M. Légier
- Figure 19 :** Zone 13.7. 1: pelle mécanique poussant la benne agricole pour la désembourber; 2: ornières profondes de 30 à 40 cm liées aux allers-retours des bennes chargées. DAO: M. Légier
- Figure 20 :** 1: coupe à la pelle mécanique de la fosse F 34 (Zone 7); 2: méthode de fouille en pyramide inversée du puits F 228 (Zone 13.7). DAO: M. Légier
- Figure 21 :** Zone 13.7, clichés aériens. 1: vue générale de la partie sud de la zone vue du nord-est; 2: vue générale de la partie nord de la zone, vue de l'est. DAO: M. Légier
- Figure 22 :** Zone 6. Vues en plan des fosses F 63, F 66, F 67 et F 74 (échelle: 1/40), Coupe partielle de F 74 (échelle: 1/20). DAO: J. Grasso, M. Légier
- Figure 23 :** Zone 6. Vues en plan des fosses F 69, F 71, F 75 et F 76 (échelle: 1/40). DAO: J. Grasso, M. Légier
- Figure 24 :** Zone 5. Vues en plan des fosses F 01 / F 456, F 07, F 08 / F 458, F 23 / F 457, F 46, F 57 / F 459 et F 477 (échelle: 1/40). DAO: J. Grasso, M. Légier
- Figure 25 :** Zone 7. Vues en plan des fosses F 20, F 34, F 35, F 45, F 56, F 58 et F 70 (échelle: 1/40). DAO: J. Grasso, M. Légier
- Figure 26 :** Zone 6. 1: vue en plan de la fosse F 74; 2: vue en plan de la fosse F 63. DAO: M. Légier
- Figure 27 :** Zone 6. Vue en coupe de la fosse F 63 (échelle: 1/40). DAO: M. Légier
- Figure 28 :** Zone 6. 1: vue en plan de la fosse F 66; 2: vue en plan de la fosse F 67. DAO: M. Légier
- Figure 29 :** Zone 6. Vue en coupe de la fosse F 67 / F 465 (échelle: 1/40). DAO: M. Légier
- Figure 30 :** Zone 6. 1: vue ouest-est de la partie supérieure de la coupe de F 67 / F 465; 2: partie inférieure de la coupe. DAO: M. Légier
- Figure 31 :** Zone 6. 1: vue en plan de la fosse F 69; 2: vue en plan de la fosse F 71. DAO: M. Légier

**Figure 32:** Zone 6. Vue en coupe de la fosse F 75 / F 464 (échelle: 1/40). DAO: M. Légier

**Figure 33:** Zone 6. 1: vue de la partie supérieure de la coupe de F 75 / F 464; 2: partie inférieure de la coupe. DAO: M. Légier

**Figure 34:** Zone 6. 1: vue en plan de la fosse F 75; 2: vue en plan de la fosse F 76. DAO: M. Légier

**Figure 35:** Zone 5. Vue en coupe de la fosse F 01 / F 456 (échelle: 1/40). DAO: M. Légier

**Figure 36:** Zone 5. 1: vue de la partie supérieure de la coupe de la fosse F 01 / F 456; 2: vue de la partie inférieure. DAO: M. Légier

**Figure 37:** Zone 5. Vue en coupe des fosses F 08 / F 458, et F 23 / F 457 (échelle: 1/40). DAO: M. Légier

**Figure 38:** Zone 7. 1: vue en plan des fosses F 34 et F 45; 2: vue de la coupe de la fosse F 23 / F 457 (échelle: 1/40). DAO: M. Légier

**Figure 39:** Zone 5. 1: vue en plan de la fosse F 07; 2: vue en plan de la fosse F 08. DAO: M. Légier

**Figure 40:** Zone 5. 1: vue en plan de la fosse F 46; 2: vue en plan de la fosse F 57. DAO: M. Légier

**Figure 41:** Zone 5. Vue en coupe de la fosse F 57 / F 459 (échelle: 1/40). DAO: M. Légier

**Figure 42:** Zone 5. 1: vue de la partie supérieure de la coupe de la fosse F 08 / F 458; 2: partie inférieure de la coupe. DAO: M. Légier

**Figure 43:** Zone 5. 1: vue de la partie supérieure de la coupe de la fosse F 57 / F 469; 2: partie inférieure de la coupe. DAO: M. Légier

**Figure 44:** Zone 7. 1: vue en plan des fosses F 20 et F 56; 2: vue en plan de la fosse F 35. DAO: M. Légier

**Figure 45:** Zone 7. Vues en coupe des fosses F 20 / F 462 / F 463, F 56 / F 460 / F 461, F 34 / F 469 / F 470 et F 45 (échelle: 1/40). DAO: J. Grasso, M. Légier

**Figure 46:** Zone 7. 1: vue de la partie supérieure de la coupe de la fosse F 20 / F 462 / F 463 et F 56 / F 460 / F 461; 2: vue de la partie inférieure de la coupe. DAO: M. Légier

**Figure 47:** Zone 7. 1: vue en plan de la fosse F 58; 2: vue en plan de la fosse F 70. DAO: M. Légier

**Figure 48:** Zone 7. 1: vue de la partie supérieure de la coupe de F 34 / F 469 / F 470 et F 45; 2: partie inférieure de la coupe. DAO: M. Légier

**Figure 49:** Coupes du fossé F 24 (échelle: 1/40). DAO: M. Légier

**Figure 50:** 1: Zone 7. Vue de la coupe n°2 du fossé F 24/F 478; 2: Zone 13.8. Vue de la coupe n°6 de F 24/F 479/F 480. DAO: M. Légier

**Figure 51:** Zones 6 et 7. Vues en coupes du fossé F 21 (échelle: 1/40). DAO: M. Légier

**Figure 52:** Zone 7. 1: vue de la coupe n°1 du fossé F 21; Zone 6. 2: vue de la coupe n°2 de F 21. DAO: M. Légier

**Figure 53:** Zone 1. Vues en coupe des fossés F 51 et F 54 (échelle: 1/20). DAO: M. Légier.

**Figure 54:** Zone 1. 1: vue de la coupe du fossé F 51; 2: vue de la coupe n°1 de F 54. DAO: M. Légier

**Figure 55:** Zone 1. Vues en coupe des fossés F 43 et F 44 (échelle: 1/20). DAO: M. Légier.

**Figure 56:** Zone 1. 1: vue de la coupe n°1 du fossé F 43; 2: vue de la coupe n°2 de F 44. DAO: M. Légier

**Figure 57:** Zone 1. 1: vue en plan du fossé F 43; 2: vue en plan du fossé F 44. DAO: M. Légier

**Figure 58:** Zone 2. Vues en coupe du fossé F 39 (échelle: 1/40). DAO: M. Légier

**Figure 59:** Zone 2. 1: vue de la coupe n°1 du fossé F 39; 2: vue de la coupe n°2 de F 39. DAO: M. Légier

**Figure 60:** Zone 2. Vues en coupes du fossé F 40 (échelle: 1/20). DAO: M. Légier

**Figure 61:** Zone 2. 1: vue de la coupe n°2 du fossé F 40; 2: vue de la coupe n°3 de F 40. DAO: M. Légier

**Figure 62:** Zone 2. Vues en coupe du fossé F 38 (échelle: 1/20). DAO: M. Légier

**Figure 63:** Zone 2. 1: vue de la coupe n°1 du fossé F 38; 2: vue de la coupe n°3 de F 38. DAO: M. Légier

**Figure 64:** Zones 6 et 13.8. Vues en coupe du fossé F 49 (échelle: 1/20). DAO: M. Légier

**Figure 65:** Zone 6. 1: vue de la coupe n°1 du fossé F 49; 2: vue de la coupe n°2 de F 49. DAO: M. Légier

**Figure 66:** Coupes du fossé F 48 (échelle: 1/20). DAO: M. Légier

**Figure 67:** Zone 6. 1: vue de la coupe n°1 du fossé F 48; 2: vue de la coupe n°2 de F 48. DAO: M. Légier

**Figure 68:** Zones 6 et 13.8. Vues en coupe du fossé F 47 (échelle: 1/40). DAO: M. Légier

**Figure 69 :** Zone 6. 1 : vue de la coupe n°1 du fossé F 47 ; 2 : vue de la coupe n°3 de F 47. DAO : M. Légier

**Figure 70 :** Zone 7. Vues en coupe du fossé F 33 (échelle : 1/20). DAO : M. Légier

**Figure 71 :** Zone 6. 1 : vue de la coupe n°1 du fossé F 33 ; 2 : vue de la coupe n°2 de F 33. DAO : M. Légier

**Figure 72 :** Zones 5 et 7. Vues en coupe du fossé F 37 (échelle : 1/20). DAO : M. Légier

**Figure 73 :** Zones 5 et 7. 1 : vue de la coupe n°1 du fossé F 37 ; 2 : vue de la coupe n°2 de F 37. DAO : M. Légier

**Figure 74 :** Zones 6 et 7. Vues en coupe du fossé F 04 (échelle : 1/20). DAO : M. Légier

**Figure 75 :** Zone 7. 1 : vue de la coupe n°1 du fossé F 04 ; Zone 6. 2 : vue de la coupe n°2 de F 04. DAO : M. Légier

**Figure 76 :** Zone 7. 1 : intersection des fossés F 04 et F 33 ; 2 : intersection des fossés F 04 et F 37. DAO : M. Légier

**Figure 77 :** 1, Zone 5. 1 : Vue en plan du fossé F 04, vu de l'ouest ; 2 : Zone 6. Intersection des fossés F 04, F 47 et F 48, vus de l'est (en gris les traces du sondage de diagnostic). DAO : M. Légier

**Figure 78 :** Zone 7. 1 : vue en plan du fossé F 24 ; 2 : vue en plan de l'intersection des fossés F 24 et F 33. DAO : M. Légier

**Figure 79 :** Zone 6. 1 : vue en plan de la zone de jonction des fossés F 48 et F 49, après curage des zones testées au diagnostic ; 2 : vue en plan du fossé F 49. DAO : M. Légier

**Figure 80 :** Zone 1. 1 : vue en plan du fossé F 51, au premier-plan les sillons de labours (US 41) ; 2 : vue en plan du fossé F 54 dont l'axe est marqué par l'alignement de galets. DAO : M. Légier

**Figure 81 :** Zone 13.7. Proposition de restitution pour un bâtiment du Bronze ancien ; plan (échelle : 1/50) et coupes (échelle : 1/20) des structures. DAO : J. Grasso, M. Légier

**Figure 82 :** Zone 13.7. Vue en plan (échelle : 1/100) et en coupe (échelle : 1/20) des trous de poteau F 96, F 97 et F 105 et du chablis F 92. DAO : M. Légier

**Figure 83 :** Zone 13.7. Vues en coupe des fossés F 110 et F 113 (échelle : 1/20). DAO : M. Légier

**Figure 84 :** Zone 13.7. 1 : vue en plan du fossé F 110 et de son interruption ouest ; 2 : vue en plan du fossé F 113. DAO : M. Légier

**Figure 85 :** Zone 13.7. 1 : vue en plan de l'angle des fossés F 113 et F 123 ; 2 : vue en plan de l'angle des fossés F 113 et F 125. DAO : M. Légier

**Figure 86 :** Zone 13.7. Vues en coupe du fossé F 125 (échelle : 1/20). DAO : M. Légier

**Figure 87 :** Zone 13.7. 1 : vue de la coupe n°1 du fossé F 125 ; 2 : vue de la coupe n°3 de F 125. DAO : M. Légier

**Figure 88 :** Zone 13.7. Vue en plan (1/50) et en coupe (1/40) de la fosse F 441, et vue en plan de l'épandage F 442. DAO : M. Légier

**Figure 89 :** Zone 13.7. 1 : vue en plan de la fosse F 441 ; 2 : vue en coupe de F 441, vue du nord. DAO : M. Légier

**Figure 90 :** Zone 13.7. Vues en coupe du fossé F 123 (échelle : 1/40). DAO : M. Légier

**Figure 91 :** Zone 13.7. 1 : vue de la coupe n°1 (nord) du fossé F 123 ; 2 : vue de la coupe n°1 (sud) de F 123. DAO : M. Légier

**Figure 92 :** Zone 13.7. 1 : vue en plan de l'intersection des fossés F 123 et F 154 ; 2 : vue en plan de l'intersection des fossés F 137 et F 140. DAO : M. Légier

**Figure 93 :** Zone 13.7. Vues en coupe du fossé F 154 (échelle : 1/20). DAO : M. Légier.

**Figure 94 :** Zone 13.7. 1 : vue de la coupe n°1 du fossé F 154 ; 2 : vue de la coupe n°2 de F 154. DAO : M. Légier

**Figure 95 :** Zone 13.7. Vues en coupe du fossé F 137 (échelle : 1/20). DAO : M. Légier.

**Figure 96 :** Zone 13.7. 1 : vue de la coupe n°1 du fossé F 137 ; 2 : vue de la coupe n°2 de F 137. DAO : M. Légier

**Figure 97 :** Zone 13.7. Vues en coupe des fossés F 90 et F 140 (échelle : 1/20). DAO : M. Légier

**Figure 98 :** Zone 13.7. 1 : vue de la coupe n°2 du fossé F 90 ; 2 : vue de la coupe n°1 de F 140. DAO : M. Légier

**Figure 99 :** Zone 13.7. Vue en coupe du fossé F 237 (échelle : 1/20). DAO : M. Légier

**Figure 100 :** Zone 13.7. Vue en coupe du fossé F 238 (échelle : 1/20). DAO : M. Légier

**Figure 101 :** Zone 13.7. Vues en coupe du fossé F 211 (échelle : 1/20). DAO : M. Légier

**Figure 102 :** Zone 13.7. Vue en coupe du fossé F 216 (échelle : 1/20). DAO : M. Légier

**Figure 103 :** Zone 13.7. Vues en plan et en coupe des fosses F 208, F 210, F 212, F 213, F 214, F 215 et F 218 (échelle : 1/40). DAO : M. Légier

**Figure 104 :** Zone 13.7. Vue en coupe du fossé F 79 (échelle : 1/20). DAO : M. Légier

**Figure 105 :** Zone 13.7. Vue en coupe du fossé F 284 (échelle : 1/20). DAO : M. Légier

**Figure 106 :** Zone 13.7. Localisation schématique des dépressions limoneuses observées dans la Zone 13.7 (échelle : 1/750). DAO : J. Grasso, M. Légier

**Figure 107 :** Zone 13.7. Vue en plan et en coupe de la fosse F 207 / F 467 / F 468 (échelle : 1/40). DAO : M. Légier

**Figure 108 :** Zone 13.7. 1 : vue de la partie supérieure de la coupe de F 207 ; 2 : vue de la partie inférieure de la coupe. DAO : M. Légier

**Figure 109 :** Zone 13.7. Vue en plan et en coupe des structures F 141, F 142, F 143, F 144, et F 146 (échelle : 1/40). DAO : M. Légier

**Figure 110 :** Zone 13.7. 1 : vue en plan du foyer F 143; 2 : vue en coupe de F 143. DAO : M. Légier

**Figure 111 :** Zone 13.7. 1 : vue en plan du foyer F 144; 2 : vue en coupe de F 144. DAO : M. Légier

**Figure 112 :** Zone 13.7. 1 : vue en plan du trou de poteau F 101; 2 : vue en coupe de F 101. DAO : M. Légier

**Figure 113 :** Zone 13.7. 1 : vue en plan de la fosse F 146; 2 : vue en coupe de F 146, vu du sud-ouest. DAO : M. Légier

**Figure 114 :** Zone 13.7. Vue en plan de F 244 et des structures associées (échelle : 1/20). DAO : M. Légier

**Figure 115 :** Zone 13.7. Vues en coupe de F 244 et F 360, et des trous de poteau F 246 et F 350 à F 360 (échelle : 1/20). DAO : M. Légier

**Figure 116 :** Zone 13.7. Vues en coupe de F 244 et F 360, et des trous de poteau F 246 et F 350 à F 360 (échelle : 1/20). DAO : M. Légier

**Figure 117 :** Zone 13.7. Vue en plan (1/40) et en coupe (1/20) des structures F 180, F 181, F 229, F 230, F 231 et F 232. DAO : M. Légier

**Figure 118 :** Zone 13.7. 1 : vue en plan du foyer F 180; 2 : vue en coupe de F 180. DAO : M. Légier

**Figure 119 :** Zone 13.7. Vue en plan et en coupe des structures F 221, F 222, F 223, F 224, F 225, F 295, F 369 et F 412 (échelle : 1/40). DAO : M. Légier

**Figure 120 :** Zone 13.7. 1 : vue en plan du foyer F 224; 2 : vue en coupe de F 224. DAO : M. Légier

**Figure 121 :** Zone 13.7. Plan masse général du bâtiment avec localisation des coupes principales (échelle : 1/75). DAO : M. Légier

**Figure 122 :** Zone 13.7. 1 : vue en plan du solin F 260 – F 385 et du radier F 383; 2 : vue en plan de l'US 334. DAO : M. Légier

**Figure 123 :** Vues en plan (échelle : 1/100) et en coupe (échelle : 1/20) des structures associées à la phase 1, partie nord du bâtiment. DAO : J. Grasso, M. Légier

**Figure 124 :** Vues en plan et en coupe des structures associées à la phase 1, partie sud-ouest du bâtiment (échelle : 1/20). DAO : J. Grasso, M. Légier

**Figure 125 :** Zone 13.7. 1 : vue en plan de l'espace H du bâtiment; 2 : vue en plan de l'espace H en cours de fouille. DAO : M. Légier

**Figure 126 :** Transect Est-Ouest du bâtiment (échelle : 1/40). DAO : M. Légier

**Figure 127 :** Transect Sud-ouest/Nord-est du bâtiment (échelle : 1/40). DAO : M. Légier

**Figure 128 :** Zone 13.7. Vue en plan et en coupe des structures F 269, F 270, F 271, F 272, F 273, F 274, F 275, F 276, F 277 et F 384 (échelle : 1/40). DAO : M. Légier

**Figure 129 :** Zone 13.7. Vue en plan et en coupe des structures F 278, F 279, F 280, F 281, F 282, F 285, F 286, F 287, F 288, F 289, F 290, F 296 et F 297 (échelle : 1/40). DAO : M. Légier

**Figure 130 :** Zone 13.7. Plan du bâtiment F 240 et de la structure maçonnée F 241 (échelle : 1/40); coupes de F 240 et F 308 (échelle : 1/20). DAO : J. Grasso, M. Légier

**Figure 131 :** Zone 13.7. Vue en coupe et élévation de la structure maçonnée F 241 (échelle : 1/20). DAO : M. Légier

**Figure 132 :** Zone 13.7. 1 : vue en plan du niveau d'apparition de F 241; 2 : vue en plan de F 241 en cours de fouille, comblement supérieur (US 299). DAO : M. Légier

**Figure 133 :** Zone 13.7. 1 : vue en plan de F 241 vidé; 2 : détail du fond de F 241. DAO : M. Légier

**Figure 134 :** Zone 13.7. 1 : vue en plan de F 241 en cours de démontage (semelle de mortier); 2 : vue en plan de F 241 en cours de démontage (assise de réglage, fragments de TCA). DAO : M. Légier

**Figure 135 :** Zone 13.7. Vue en plan et en coupe de la fosse F 248; vue en coupe des fosses F 447 et F 449 (échelle : 1/40). DAO : M. Légier

**Figure 136 :** Zone 13.7. 1 : vue en coupe des fosses F 248 et F 449; 2 : vue en coupe des fosses F 447 et F 449. DAO : M. Légier

**Figure 137 :** Zone 13.7. Vue en plan du fossé F 433 bordant le radier F 219; coupe de F 433/F 476 (échelle : 1/20). DAO : J. Grasso, M. Légier

**Figure 138 :** Zone 13.7. Vue en plan et en coupe des structures F 160, F 161, F 162, F 164, F 165, F 201, F 202, F 376 et F 444 (échelle : 1/40). DAO : M. Légier

**Figure 139 :** Zone 13.7. 1 : vue en plan du foyer F 164; 2 : vue en coupe de F 164. DAO : M. Légier

**Figure 140 :** Zone 13.7. 1 : vue en coupe (partie supérieure) du foyer F 376; 2 : vue en coupe (partie inférieure) de F 376. DAO : M. Légier

**Figure 141 :** Zone 13.7. Propositions de restitution pour la zone du radier F 167 (échelle : 1/75). DAO : M. Légier

**Figure 142 :** Zone 13.7. Vue en plan (1/75) et en coupe (1/20) du radier F 167, du solin F 366, des fosses F 166, F 170, F 192, F 326, F 332, F 378 et des TP F 189 et F 321 à 325. DAO: J. Grasso, M. Légier

**Figure 143 :** Zone 13.7. Vue en plan (1/75) et en coupe (1/40) des trous de poteau F 168, F 191, F 195 à F 199, F 302, F 327 à F 330, F 334, F 335, F 338 à F 349, F 364, F 365, F 370 à F 375, F 377 et de la fosse F 331. DAO: J. Grasso, M. Légier

**Figure 144 :** Zone 13.7. 1: vue en plan de la fosse F 326; 2, vue en coupe de F 326, vu de l'ouest. DAO: M. Légier

**Figure 145 :** Zone 13.7. 1: vue en plan du radier de fragments de TCAF 167; 2: vue en coupe de F 167. DAO: M. Légier

**Figure 146 :** Zone 13.7. 1: vue en plan de la fosse F 188; 2: vue en coupe de F 188 et des trous de poteau F 304 et F 307. DAO: M. Légier

**Figure 147 :** Zone 13.7. 1: vue en plan de la fosse F 170; 2: vue en coupe de F 170 et de F 321, F 322, F 323, F 324 et F 325, vu de l'ouest. DAO: M. Légier

**Figure 148 :** Zone 13.7. Vues aériennes générales du bâtiment. 1: vue zénithale; 2: vue depuis le nord. DAO: M. Légier

**Figure 149 :** Zone 13.7. 1: vue en plan de l'Espace A du bâtiment, vu du nord. 2: vue en plan des Espaces B, C et D, vus du nord-ouest. DAO: M. Légier

**Figure 150 :** Zone 13.7. 1: vue en plan de l'Espace C du bâtiment, vu du nord-ouest. 2: vue en plan des Espaces B et C après décapage des niveaux de surface, vus du nord. DAO: M. Légier

**Figure 151 :** Zone 13.7. 1: vue en plan de l'Espace D du bâtiment, vu du sud-est. 2: vue en plan de l'Espace E, vu du nord. DAO: M. Légier

**Figure 152 :** Zone 13.7. 1: vue générale de l'Espace I du bâtiment, vu du nord-ouest; 2: vue de détail des blocs de granit à la base de F 258. DAO: J. Grasso, M. Légier

**Figure 153 :** Zone 13.7. 1: vue générale de l'Espace I du bâtiment en cours de fouille, vu du nord-ouest; 2: vue de détail de l'Espace I, partie est, vue du nord-ouest. DAO: M. Légier

**Figure 154 :** Zone 13.7. Vues en coupe des solins de galets F 250, F 251, F 252, F 254 et F 259 (échelle: 1/20). DAO: M. Légier

**Figure 155 :** Zone 13.7. Vues en coupe des solins de galets F 253, F 255, F 256, F 257, F 261 et F 385 (échelle: 1/20). DAO: M. Légier

**Figure 156 :** Zone 13.7. Vues en coupe des solins de galets F 434, F 390, F 258, et F 394; et vue en coupe de l'Espace I (échelle: 1/20). DAO: M. Légier

**Figure 157 :** Zone 13.7. 1: vue en plan de la base maçonnée F 424; 2: vue en coupe de F 424. DAO: M. Légier

**Figure 158 :** diagramme de Harris de l'espace I. DAO: J. Grasso, D. Tourgon

**Figure 159 :** relevés en plan et en coupe de la sépulture à inhumation en bâtière F 242 (échelle: 1/10). DAO: J. Grasso, M. Légier

**Figure 160 :** relevés en plan et en coupe de F 129 (échelle: 1/20). DAO: M.-J. Ancel

**Figure 161 :** vue en plan de F 129 en cours de fouille et détail du contenu du vase ossuaire. DAO: M.-J. Ancel

**Figure 162 :** relevés en plan et en coupe de F 130 (échelle: 1/20). DAO: M.-J. Ancel

**Figure 163 :** vue en plan de F 130 en cours de fouille et détail du contenu du vase ossuaire. DAO: M.-J. Ancel

**Figure 164 :** relevés en plan et en coupe de F 135 (échelle: 1/20). DAO: M.-J. Ancel

**Figure 165 :** vue en plan de F 135 en cours de fouille et détail du contenu du vase ossuaire. DAO: M.-J. Ancel

**Figure 166 :** Zone 13.7. 1: vues en coupe du radier F 219 (échelle: 1/20). DAO: J. Grasso, M. Légier

**Figure 167 :** Zone 13.7. 1: vue en plan de la fosse F 166; 2: vue en coupe de F 166. DAO: M. Légier

**Figure 168 :** Vues en coupe des structures non datées dans la sphère du bâtiment (échelle 1/20). DAO: J. Grasso, M. Légier

**Figure 169 :** Zone 13.7. Vues en plan et en coupe de la structure F 381 et des trous de poteau F 395 et F 396 (échelle: 1/20). DAO: M. Légier

**Figure 170 :** Zone 13.7. 1: vue en plan de la structure F 381; 2: F 381 en cours de fouille. DAO: M. Légier

**Figure 171 :** Zone 13.7. 1: vue en plan de la structure F 381 vidée; 2: vue en coupe de F 381. DAO: M. Légier

**Figure 172 :** Zone 13.7. Vues en coupe des fosses datées de la Phase 4: F 397, F 428 et F 431 (échelle: 1/20). DAO: M. Légier

**Figure 173 :** Figure 173: Zone 13.7. 1: vue en plan des fosses F 397 et F 406; 2: F 397 vidée. DAO: M. Légier

**Figure 174 :** Zone 13.7. 1: vue en coupe de la fosse F 397; 2: vue en coupe de la fosse F 406. DAO: M. Légier

**Figure 175 :** Zone 13.7. 1: vue en plan de la fosse F 428; 2: vue en coupe de F 428. DAO: M. Légier

**Figure 176 :** Zone 13.7. 1: vue en plan de la fosse F 431 avec le niveau d'apparition du disque en plomb; 2: vue en coupe de F 431. DAO: M. Légier



**Figure 177 :** Zone 13.7. 1 : vue en plan (partielle) de la fosse F 445 ; 2 : vue en coupe de F 445. DAO : M. Légier

**Figure 178 :** Coupe de la dépression aménagée F 400 (échelle : 1/40). DAO : M. Légier

**Figure 179 :** Zone 13.7. Vues en plan et en coupe des foyers F 291 et F 292 (échelle : 1/20). DAO : M. Légier

**Figure 180 :** Zone 13.7. 1 : vue en plan du foyer F 292 ; 2 : vue en coupe de F 292. DAO : M. Légier

**Figure 181 :** Zone 13.7. Vue en coupe des structures associées à la phase 5 : F 401, F 403, F 406, F 420, F 421, F 423 et F 440 (échelle : 1/20). DAO : J. Grasso, M. Légier

**Figure 182 :** Zone 13.7. 1 : vue en plan de la fosse F 420 ; 2 : vue en coupe de F 420. DAO : M. Légier

**Figure 183 :** Zone 13.7. 1 : vue en plan des fosses F 401 et F 423 ; 2 : vue en coupe de F 401 et F 423. DAO : M. Légier.

**Figure 184 :** Zone 13.7. Vue en plan (échelle : 1/40) et en coupe (échelle : 1/20) des structures F 266 et F 267 / 471. DAO : J. Grasso, M. Légier

**Figure 185 :** Zone 13.7. Vue en plan et en coupe du puits F 228 et du trou de poteau F 226 (échelle : 1/40). DAO : J. Grasso, M. Légier

**Figure 186 :** Zone 13.7. 1 : graines de *Sambucus ebulus* vues à la loupe (grossissement x 40) ; 2 : vue des graines en contexte dans le comblement (US 503). DAO : M. Légier

**Figure 187 :** Zone 1. Vue en plan des vestiges du chemin F 50 et du fossé F 51 (échelle : 1/50). DAO : M. Légier

**Figure 188 :** Zone 1. Vue en coupe du chemin F 50 (échelle : 1/20). DAO : M. Légier

**Figure 189 :** Zone 1. 1 : vue en plan des sillons de labours (US 41), 2 : vue en plan des vestiges du chemin F 50. DAO : M. Légier

**Figure 190 :** Zone 13.4. Vue en plan du chemin F 09, vue en plan et en coupe du trou de poteau F 60 (échelle : 1/20). DAO : M. Légier

**Figure 191 :** Zone 13.4. Vues en coupe du chemin F 09 (échelle : 1/25). DAO : M. Légier

**Figure 192 :** Zone 13.4. Vues en coupe des fossés F 10 et F 11 (échelle : 1/20). DAO : J. Grasso, M. Légier

**Figure 193 :** Zone 13.4. 1 : vue en plan des fossés F 10 et F 11 partie est ; 2 : vue en plan du fossé F 10, coupé par la fosse F 19, partie ouest. DAO : M. Légier

**Figure 194 :** Zone 13.4. 1 : vue de la coupe n°3 du fossé F 10 ; 2 : vue de la coupe n°9 de F 10. DAO : M. Légier

**Figure 195 :** Zone 13.4. 1 : vue de la coupe n°1 du fossé F 11 ; 2 : vue de la coupe n°4 de F 11. DAO : M. Légier

**Figure 196 :** Zone 13.4. Vues en plan et en coupe des fosses F 13, F 15, F 16 et F 17 (échelle : 1/40) et du trou de poteau F 31 (échelle : 1/20). DAO : M. Légier

**Figure 197 :** Zone 13.4. Vues en plan et en coupe des fosses F 19, F 22, F 25 et F 26 ; vue en coupe de la fosse F 59 (échelle : 1/40). DAO : M. Légier

**Figure 198 :** Zone 13.4. Vues en plan et en coupe des fosses F 27, F 28, F 29 et F 30 (échelle : 1/40). DAO : M. Légier

**Figure 199 :** Zone 2. Vues en plan et en coupe du trou de poteau F 41 et de la fosse F 42 (échelle : 1/20). DAO : M. Légier

**Figure 200 :** Zone 5. Vue en plan du trou de poteau F 02, plans et coupes des trous de poteaux F 05 et F 06 et de la fosse F 53 (échelle : 1/20). DAO : J. Grasso, M. Légier

**Figure 201 :** Zone 6. Plans et coupes de la fosse F 68 et du trou de poteau F 72 (échelle : 1/20). DAO : M. Légier

**Figure 202 :** Zone 6. 1 : vue en plan de la fosse F 68 ; 2 : vue en coupe de F 68. DAO : M. Légier

**Figure 203 :** Zone 13.7. Vue en plan et coupe partielle de la fosse pierrier F 126 (échelle : 1/50). DAO : M. Légier

**Figure 204 :** Zone 13.7. Vue en plan et en coupe des foyers F 127, F 128 et F 217 (échelle : 1/20). DAO : J. Grasso, M. Légier

**Figure 205 :** Zone 13.7. Vue en plan (échelle : 1/200) et en coupe (échelle : 1/20) des trous de poteau F 82, F 83, F 84, F 85, F 86, F 87, F 91, F 139 et de la fosse F 114. DAO : J. Grasso, M. Légier

**Figure 206 :** Plan de la zone 13.7 (partie sud). Vestiges rattachés à l'occupation du Bronze ancien (échelle : 1/500). DAO : J. Grasso / M. Légier

**Figure 207 :** Plan de la zone 13.7. Vestiges attribués à la phase 1 (époque tibérienne) (échelle : 1/500). DAO : J. Grasso / M. Légier

**Figure 208 :** Plan de la zone 13.7. Vestiges attribués à la phase 2 (fin Ier ap. J.-C - début IIe s. ap. J.-C.) (échelle : 1/500). DAO : J. Grasso / M. Légier

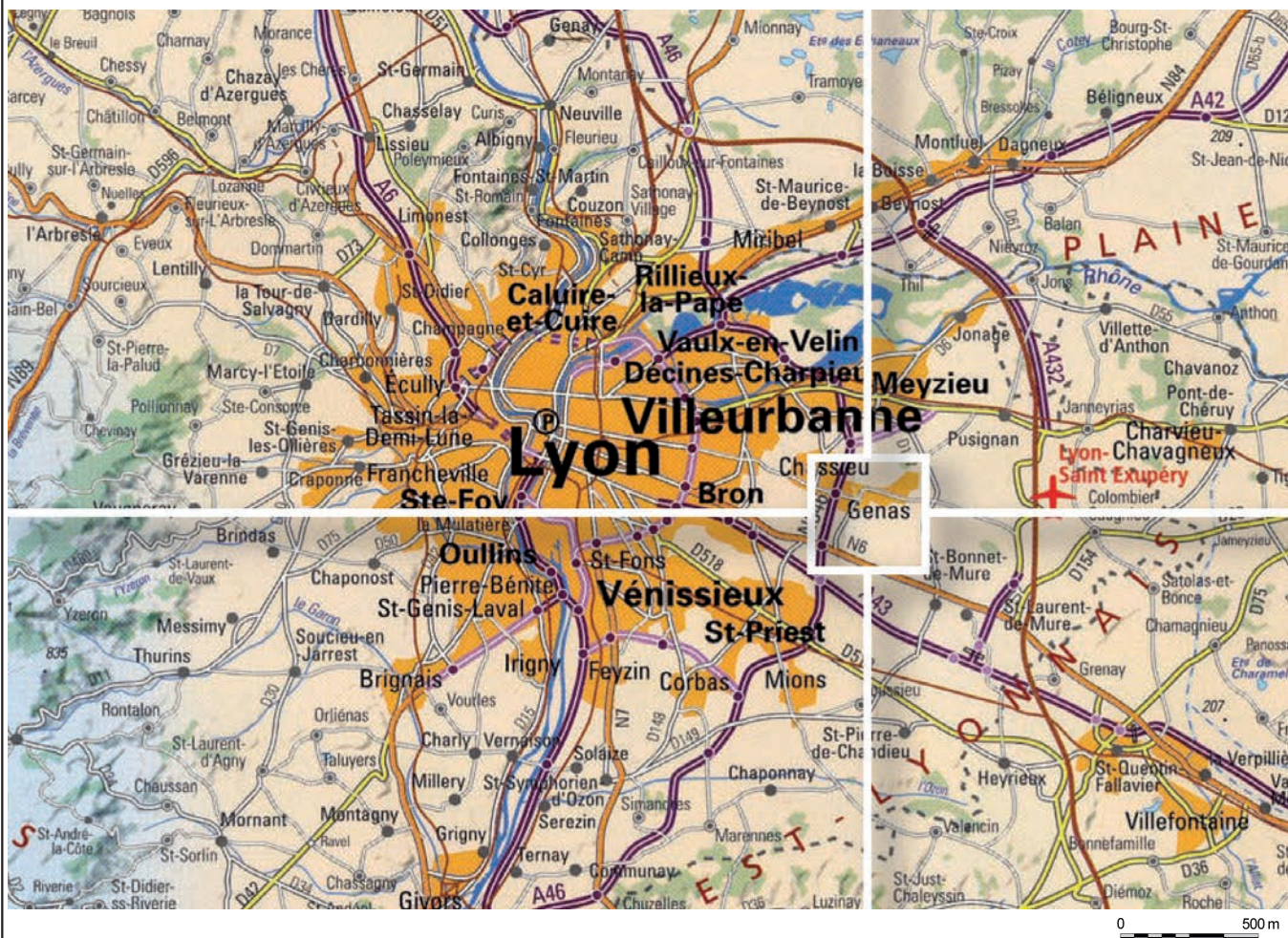
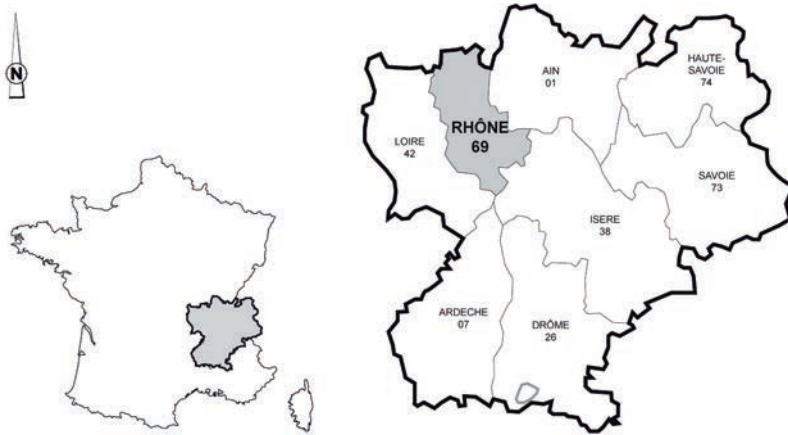
**Figure 209 :** Plan de la zone 13.7. Vestiges attribués à la phase 3 (fin IIe s. ap. J.-C - début IIIe s. ap. J.-C.) (échelle : 1/500). DAO : J. Grasso / M. Légier

**Figure 210 :** Plan de la zone 13.7. Vestiges attribués à la phase 4 (fin IIIe s. ap. J.-C.) (échelle : 1/500). DAO : J. Grasso / M. Légier

**Figure 211 :** Plan de la zone 13.7. Vestiges attribués à la phase 5 (2e moitié du IVe s. ap. J.-C) (échelle : 1/500). DAO : J. Grasso / M. Légier

- Figure 212:** Plan de la zone 13.7. Vestiges non datés (échelle: 1/500). DAO: J. Grasso / M. Légier
- Figure 213:** Contexte archéologique local sur fond de carte IGN au 1/50000. D'après Segain 2011a, Fig.5. DAO: E. Segain/E. Rouger - J. Grasso
- Figure 214:** Cadastre napoléonien (1812), Genas, section D. Archives départementales du Rhône, 3 P 2291. DAO: J. Derbier
- Figure 215:** La microtoponymie sur le parcellaire de 1701 de Genas (d'après Chaintron, Ibergay 1982, p. 80). DAO: J. Derbier
- Figure 216:** Photographie aérienne du secteur de la fouille en 1945. Source [www.geoportail.fr](http://www.geoportail.fr). DAO: J. Derbier
- Figure 217:** Galet grossi sept fois au microscope. Présence d'un encroustement de calcite sur lequel viennent s'incruster des fins sables anguleux (biotites, micas, cristaux de roche et divers roches cristallines). DAO: M. Légier
- Liste des planches
- Planche 1:** Mobilier céramique. Peinte (1), commune grise siliceuse (2-8), commune claire siliceuse (9) (échelle: 1/3). DAO: M. Légier
- Planche 2:** Mobilier céramique. Dolium (1-2), sigillée Gaule du sud (3), commune grise siliceuse (4 à 7) (échelle: 1/3). DAO: M. Légier
- Planche 3:** Mobilier céramique. Commune grise siliceuse (1), commune claire calcaire (3-5), amphore sud-gauloise (4) (échelle: 1/3). DAO: M. Légier
- Planche 4:** Mobilier céramique. Sigillée Gaule du sud (1), sigillée Gaule du centre (2), Commune grise siliceuse (3-13) (échelle: 1/3). DAO: M. Légier
- Planche 5:** Mobilier céramique. Commune grise siliceuse (1), commune claire siliceuse (2), commune claire calcaire (3-5) (échelle: 1/3). DAO: M. Légier
- Planche 6:** Mobilier céramique. Sigillée luisante (1-5), sigillée Claire B (6-9) (échelle: 1/3). DAO: M. Légier
- Planche 7:** Mobilier céramique. Commune grise siliceuse (échelle: 1/3). DAO: M. Légier
- Planche 8:** Mobilier céramique. Commune claire siliceuse (échelle: 1/3). DAO: M. Légier.
- Planche 9:** Mobilier céramique. Sigillée luisante (1-3), commune claire siliceuse (4), commune grise siliceuse (5-6), amphore de Bétique (7) (échelle: 1/3). DAO: M. Légier
- Planche 10:** Mobilier céramique. Structure funéraire F 129. Sigillée Gaule du Sud (1), commune grise siliceuse (2) (échelle: 1/3). DAO: M. Légier
- Planche 11:** Encoches de tegulae: 1 à 5, type C; 6 et 7, type G (échelle: 1/6e). DAO: B. Clément
- Planche 12:** Encoches de tegulae de type E1 (échelle: 1/6e). DAO: B. Clément
- Planche 13:** Encoches de tegulae et imbrex de type E2 (échelle: 1/6e). DAO: B. Clément
- Planche 14:** Mobilier en verre (échelle: 1/2). Monnaie (échelle: 2/1). DAO: L. Robin - R. Nicot
- Planche 15:** Objets des phases 1, 3 et 4 (échelle: 1/1). DAO: J. Bohny
- Planche 16:** Objets des phases 4 et 5 (échelle: 1/1). DAO: J. Bohny
- Planche 17:** Objets de la phase 5 et non datés (échelle: 1/1). DAO: J. Bohny
- Planche 18:** Fragments de meules issues des phases 1, 2, 5 et hors stratigraphie / non datés (échelle: 1/10). DAO: J. Bohny

# FIGURES



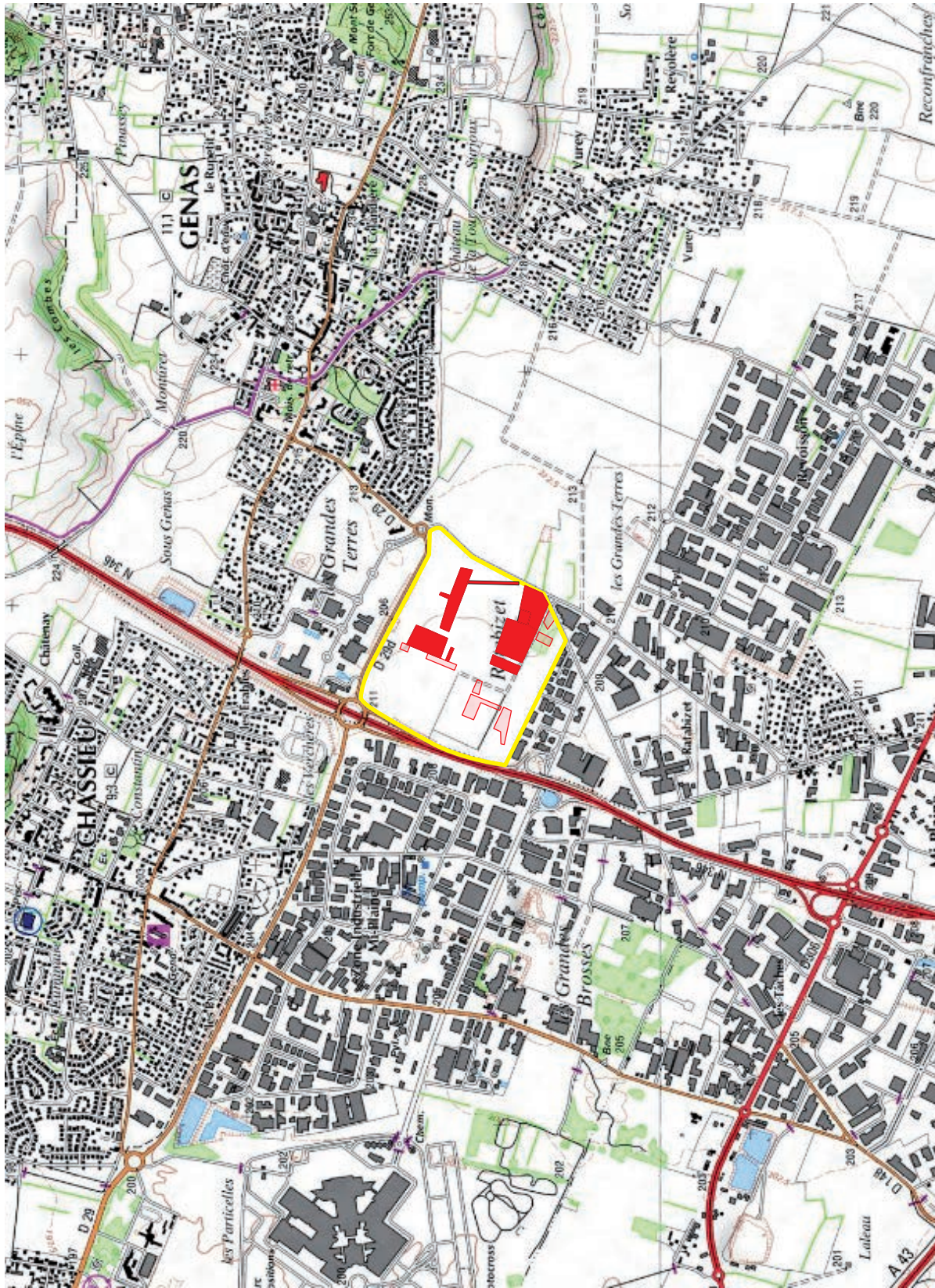


Figure 2: Localisation de l'intervention sur fond de carte IGN.

Source : [geoportail.fr](http://geoportail.fr) (éch. 1/25000).

DAO : M. Légier

GENAS / ZAC G Sud - Tranche 1  
2012 - 69 277 22 10820

**ARCHÉODU NUM**  
INVESTIGATIONS ARCHÉOLOGIQUES



Emprise de fouille Tranche 1

Emprise de fouille Tranche 2

Département :  
RHONE  
Commune :  
GENAS

Section : ZO  
Feuille : 000 ZO 01

Échelle d'origine : 1/2000  
Échelle d'édition : 1/5000

Date d'édition : 03/09/2010  
(fuseau horaire de Paris)

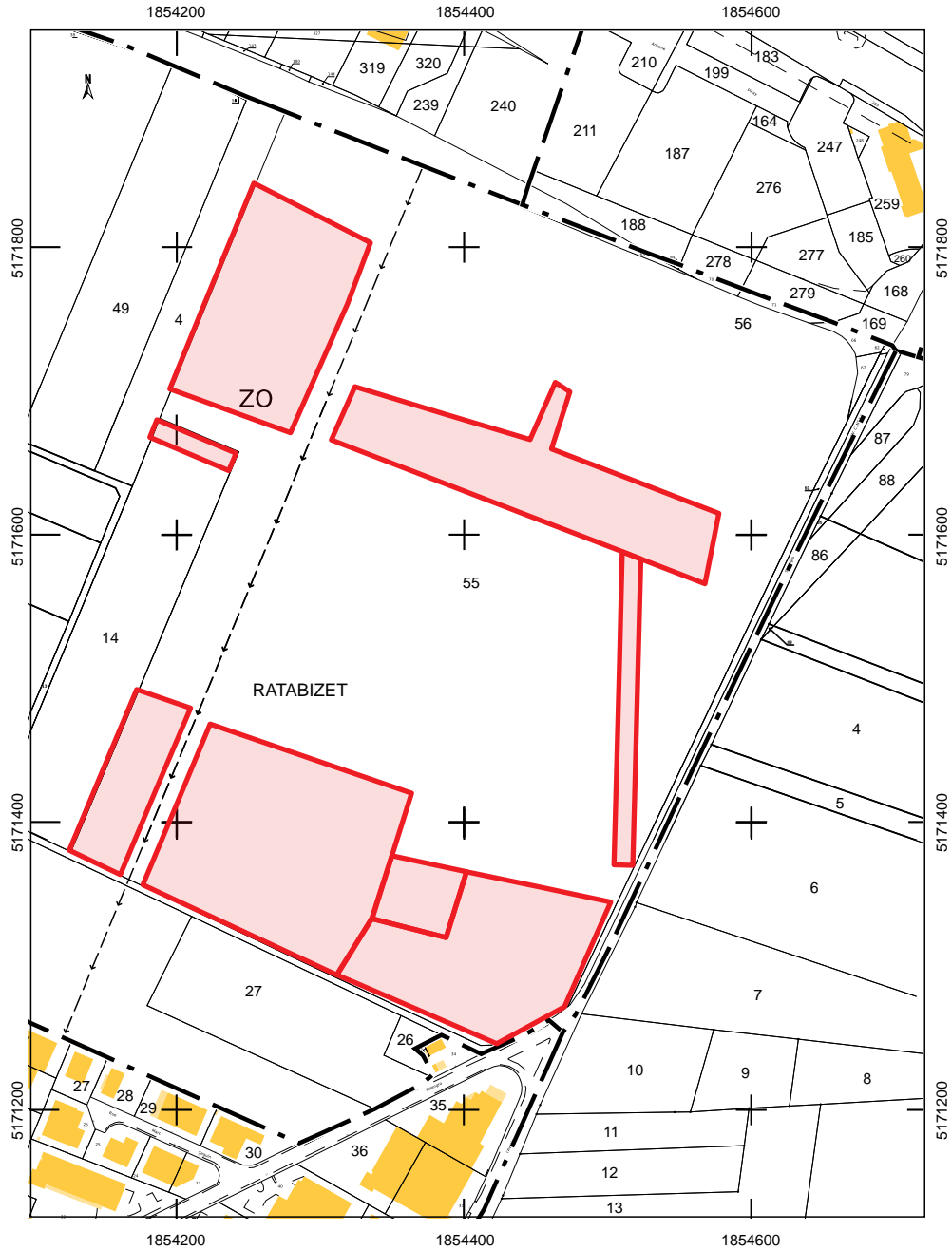
DIRECTION GÉNÉRALE DES  
FINANCES PUBLIQUES  
-----  
EXTRAIT DU PLAN CADASTRAL  
INFORMATISÉ  
-----

Le plan visualisé sur cet extrait est géré par le  
centre des impôts foncier suivant :  
Lyon Exterieur  
165 Rue Garibaldi BP 3195 69401  
69401 LYON CEDEX 03  
tél. 04 78 63 33 00 -fax 04 78 63 30 20

Cet extrait de plan vous est délivré par :  
cadastre.gouv.fr  
©2007 Ministère du budget, des comptes  
publics et de la fonction publique

Coordonnées en projection : RGF93CC46

 Emprise de fouille



ARCHEODUNUM  
INVESTIGATIONS ARCHÉOLOGIQUES

GENAS / ZAC G Sud - Tranche 1  
2012 - 69 277 22 10820

**Figure 3 :** Localisation de l'emprise de fouille sur fond de plan cadastral (ech. : 1/1500). Source : cadastre.gouv.fr  
DAO : M. Légier



1: socle cristallin primaire ; 2 : terrain sédimentaire secondaire ; 3 : terrasse - Miocène supérieur ; 4 : terrasse-Plio-quaternaire ; 5 : terrasse fluvio-glaciaire - Mindel ; 6 moraine et terrasse fluvio-glaciaire - Riss ancien ; 7 : moraine et terrasse fluvio-glaciaire - Riss récent ; 8 : nappe fluvio-glaciaire - Würm ancien ; 9 : moraine et nappe fluvio-glaciaire - Würm récent ; 10 : ombilic et nappe fluvio-glaciaire - Fini-Würm ; 11 : plaine alluviale holocène ; 12 : talus ; 13 : moraine frontale ; 14 : cône de déjection.

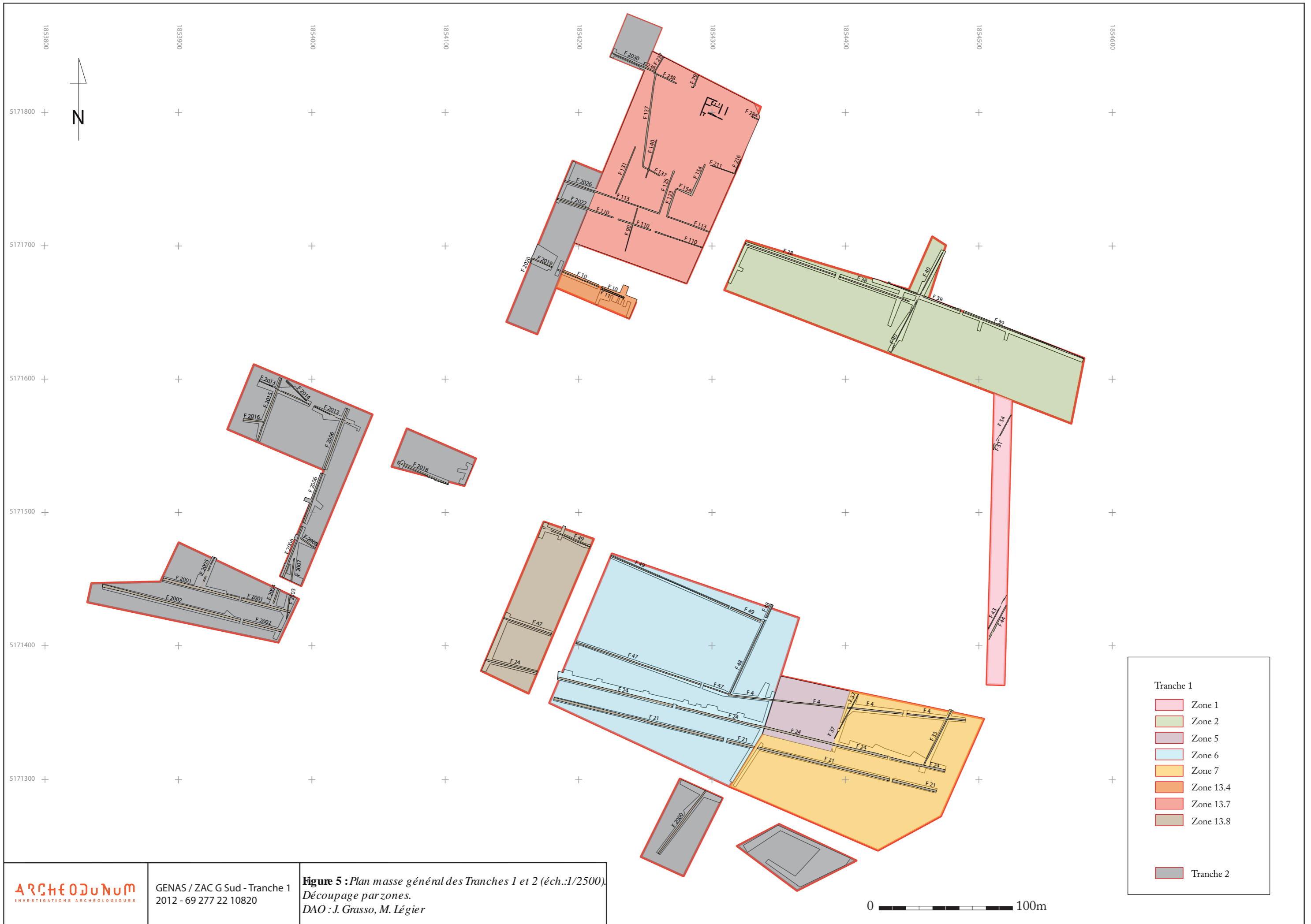
**ARCHEODUNUM**  
INVESTIGATIONS ARCHÉOLOGIQUES

GENAS / ZAC G Sud - Tranche 1  
2012 - 69 277 22 10820

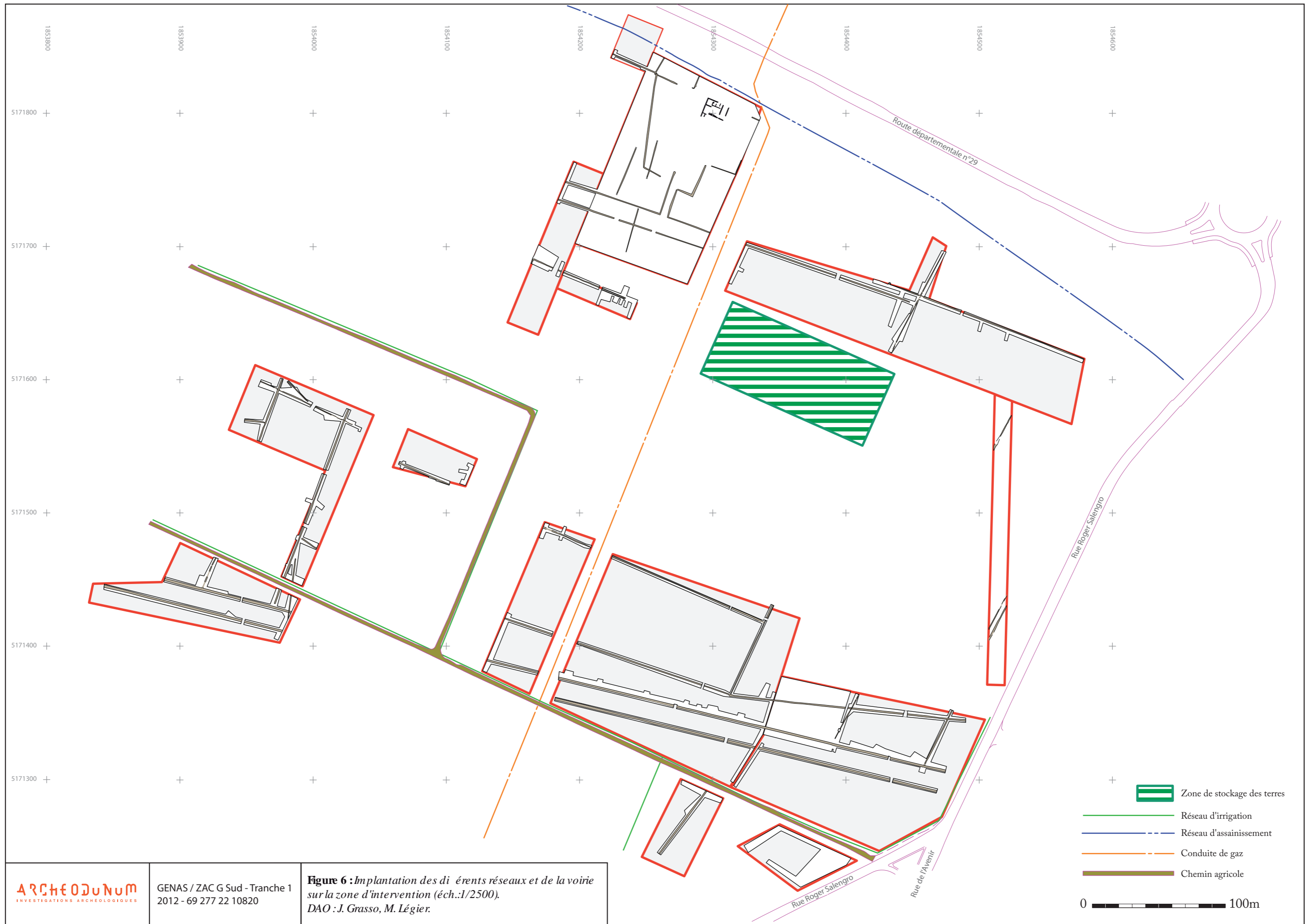
**Figure 4 :** Localisation de l'intervention sur la carte géomorphologique de la région lyonnaise (d'après Mandier 1988). Ech. : 1/200000  
DAO : M. Légier.



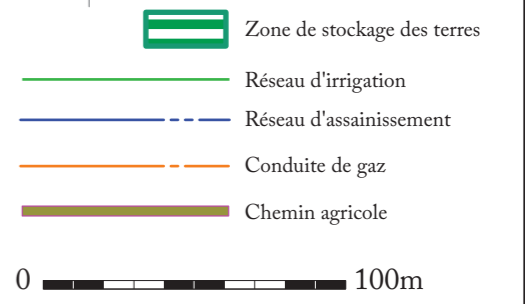








**Figure 6 : Implantation des différents réseaux et de la voirie sur la zone d'intervention (éch.:1/2500).**  
DAO : J. Grasso, M. Légier.





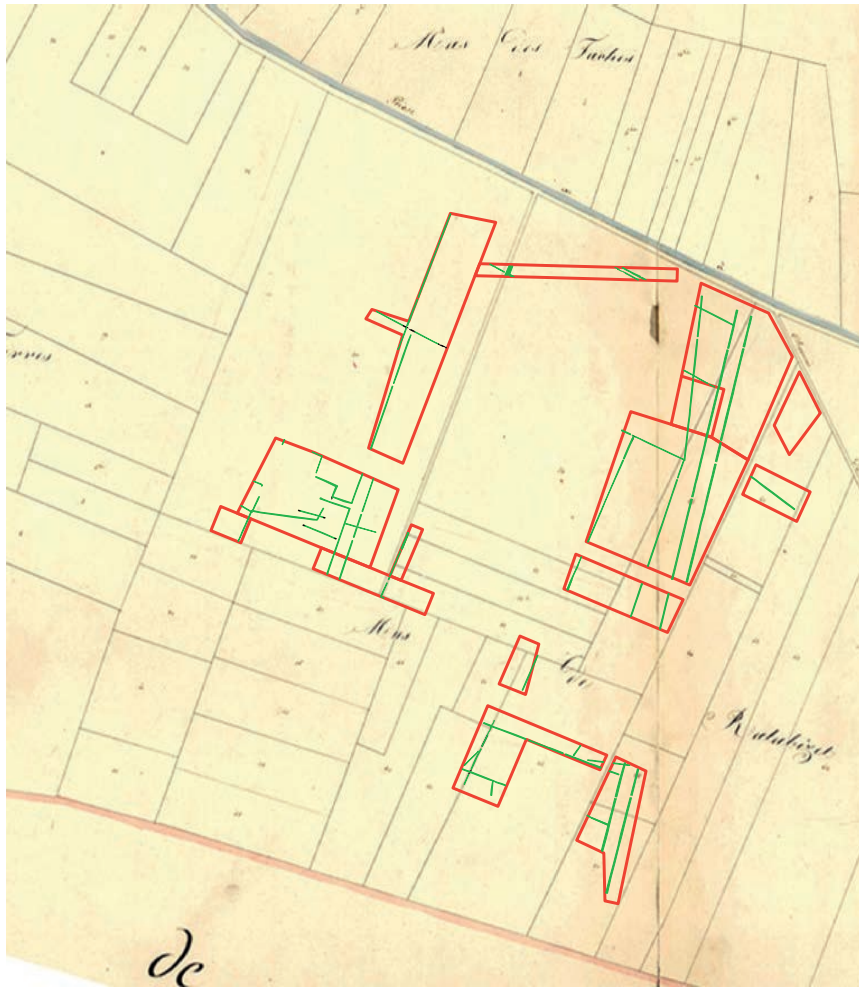


**Figure 7:** Implantation des emprises de fouille sur fond de plan masse du diagnostic (source INRAP), (éch. : 1/2500).  
DAO: M. Légier.







2



1

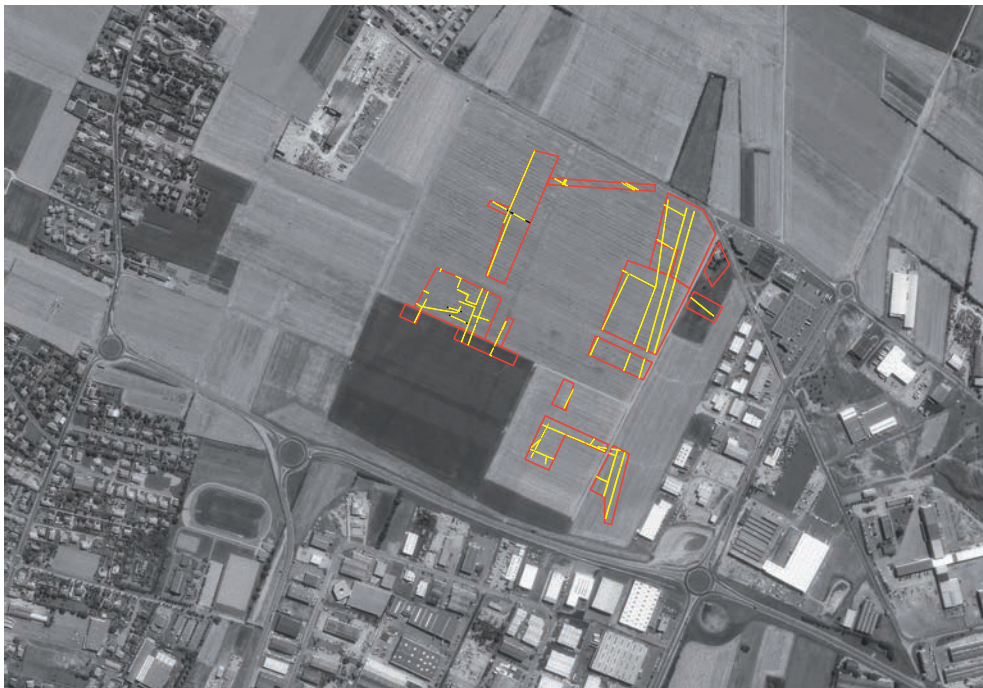
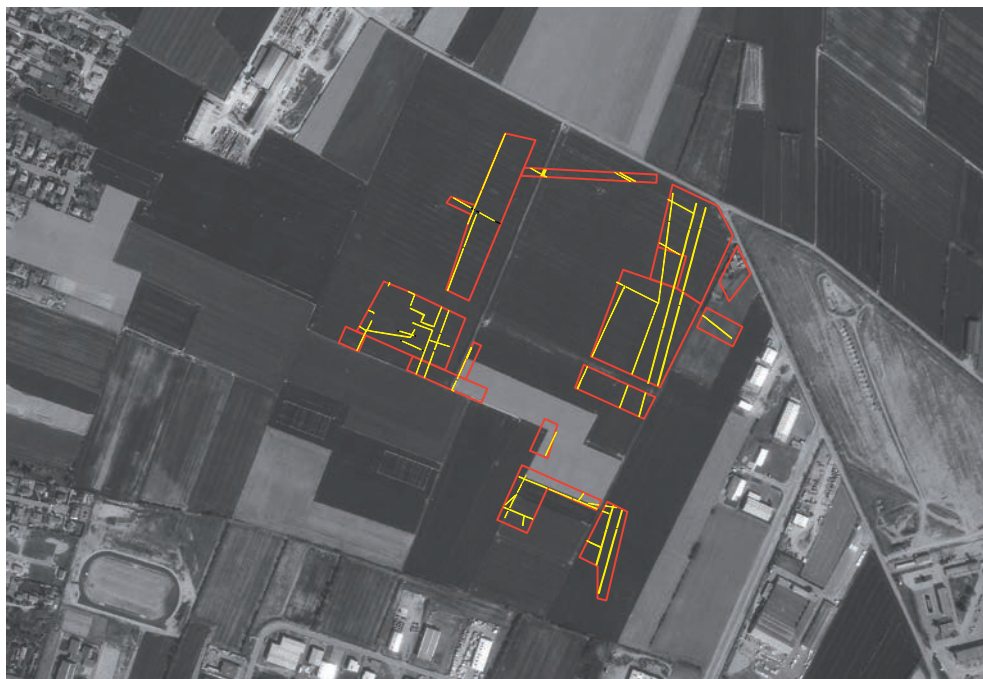
Archives municipales de Lyon, section D/E, 1812

-  Emprises de l'opération
-  Fossés mis au jour lors de l'opération

**Figure 8 : 1 : Localisation de l'intervention sur le cadastre napoléonien ; 2 : localisation de l'intervention sur un cliché aérien de 1954 (source IGN). DAO : M. Légier**

GENAS / ZAC G Sud - Tranche 1  
2012 - 69 277 22 10820

**ARCHÉODU NUM**  
INVESTIGATIONS ARCHÉOLOGIQUES




GENAS / ZAC G Sud - Tranche 1  
2012 - 69 277 22 10820

**ARCHÉO NUM**  
INVESTIGATIONS ARCHÉOLOGIQUES

**Figure 9 : 1** : Localisation de l'intervention sur un cliché aérien de 1984 ; **2** : cliché aérien de 1988 (source IGN)  
DAO : M. Léquier

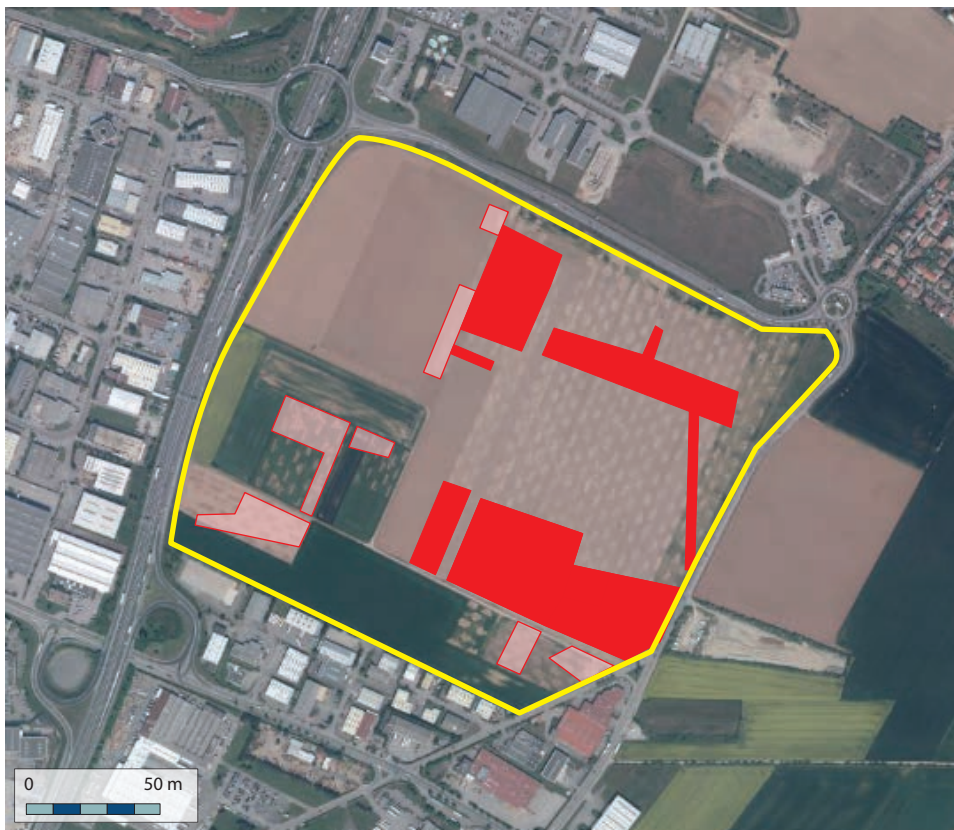
 Emprises de l'opération

 Fossés mis au jour lors de l'opération



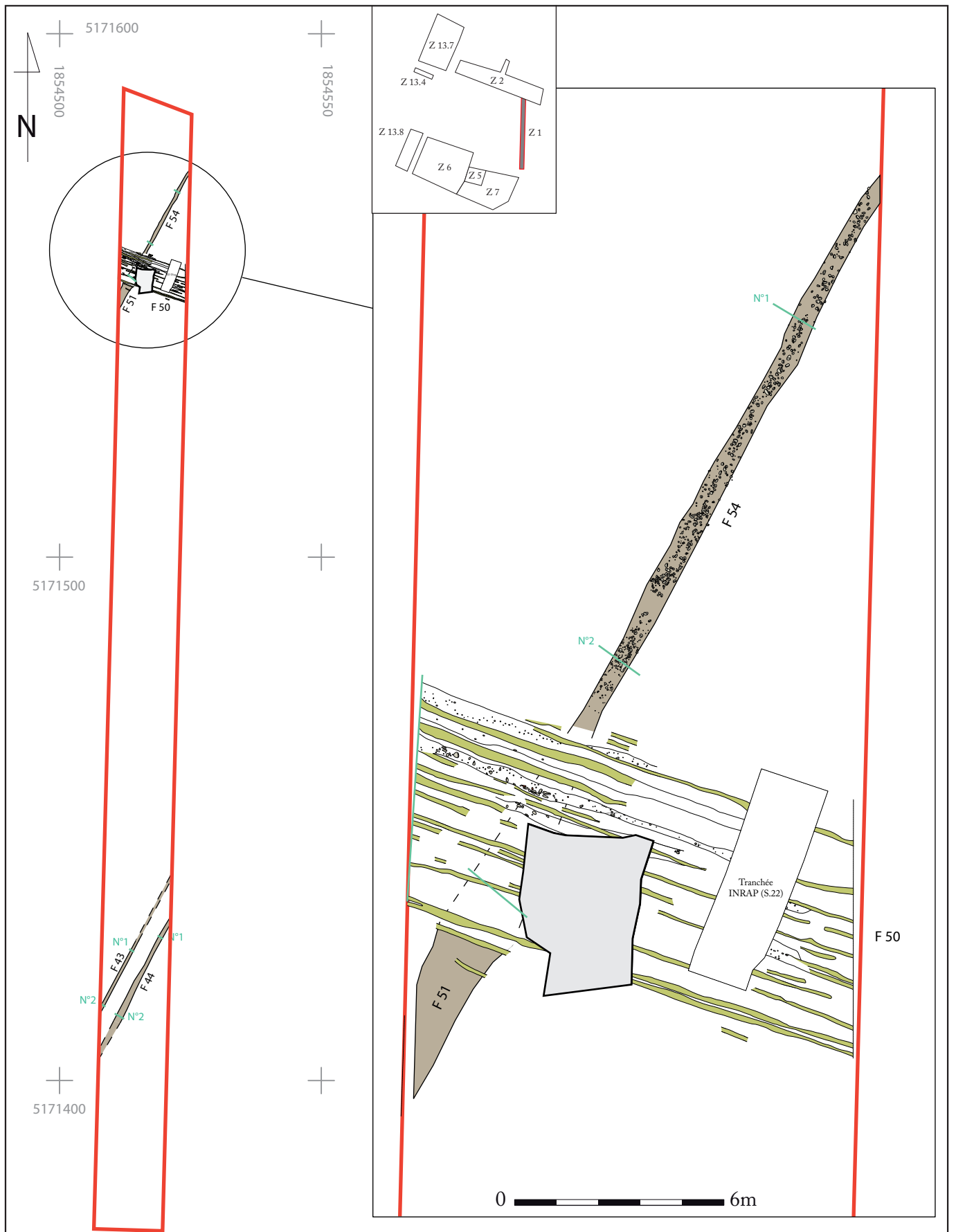


1

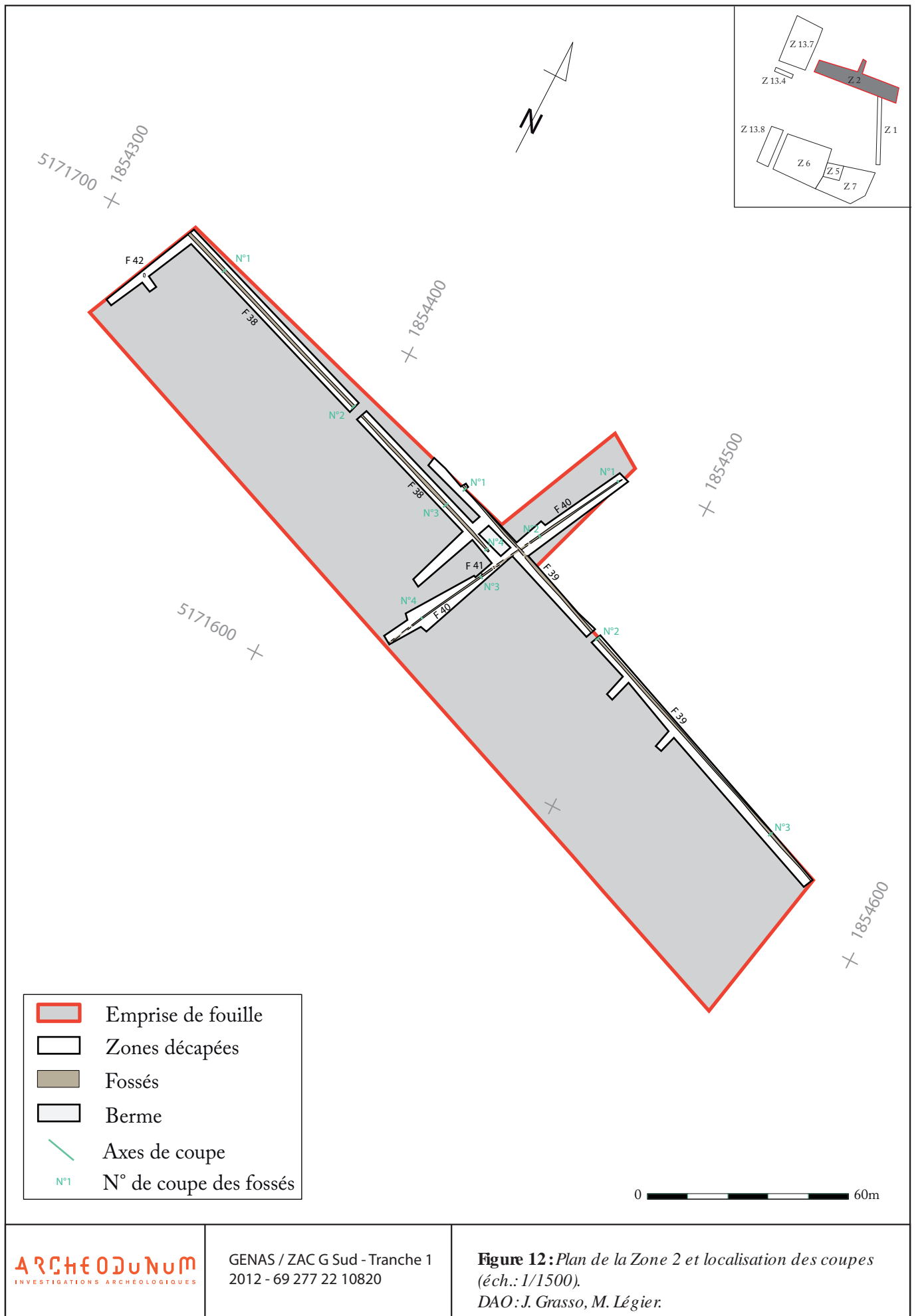


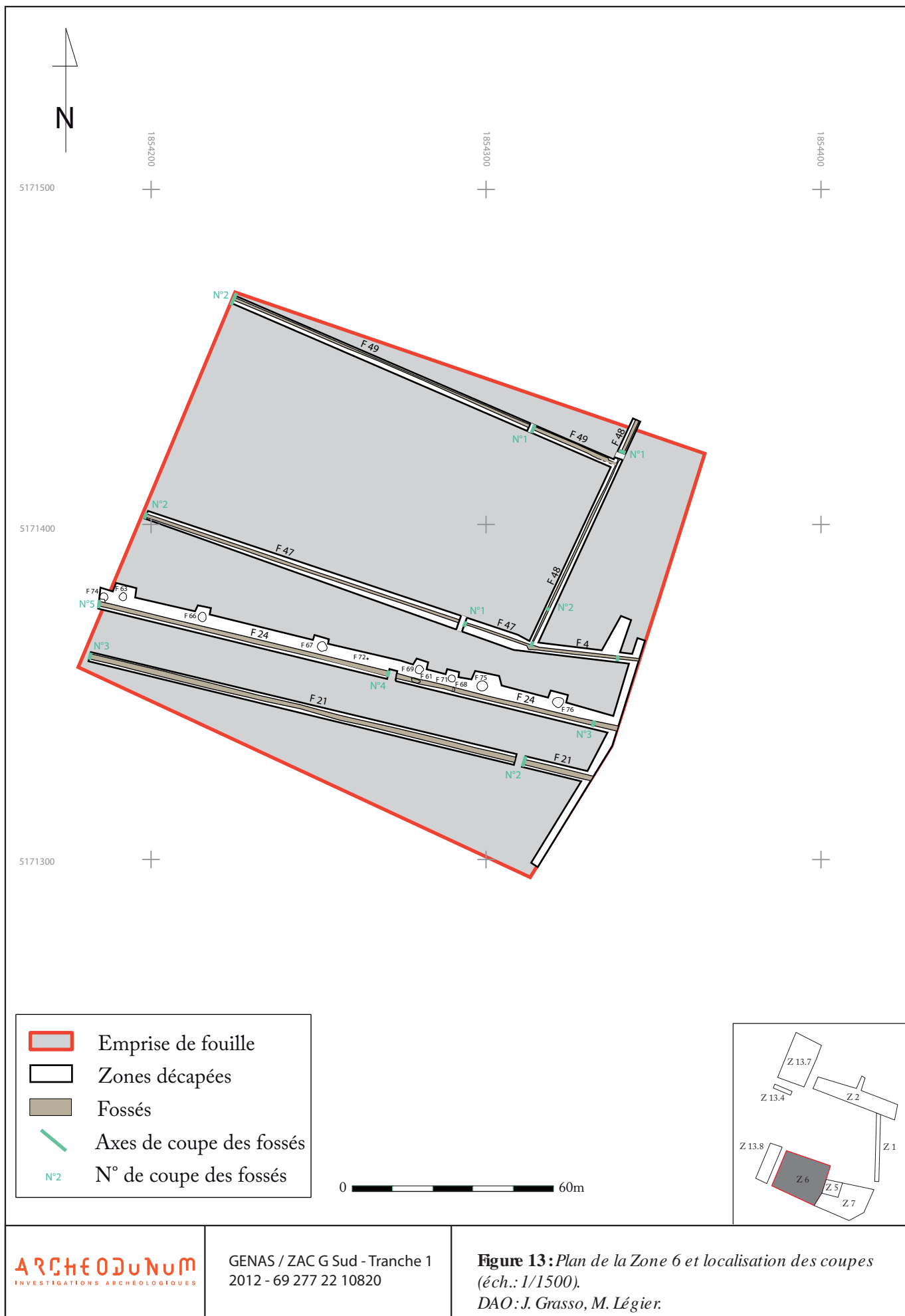
2

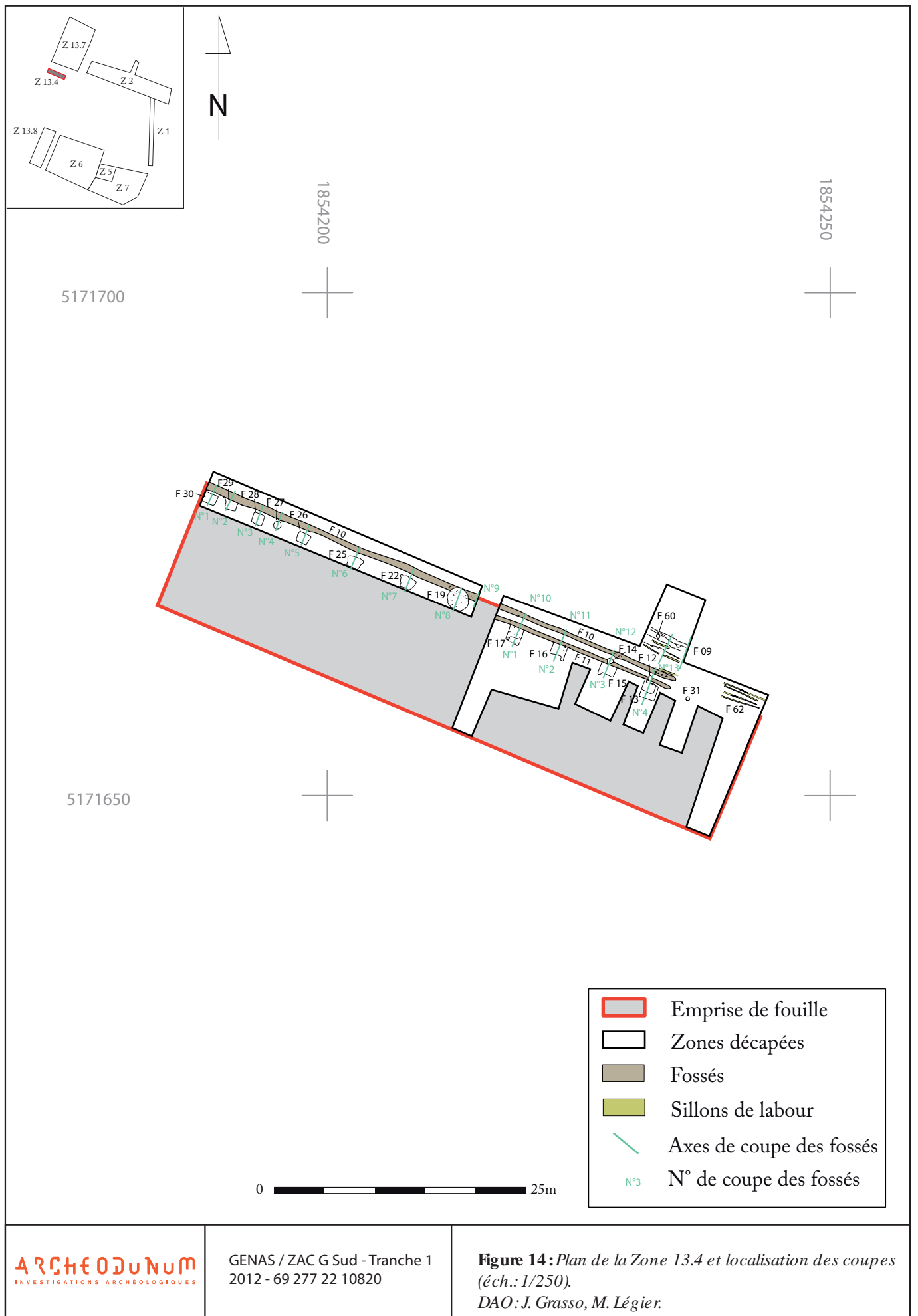
ZAC G Sud     
  Emprise de fouille Tranche 1     
  Emprise de fouille Tranche 2



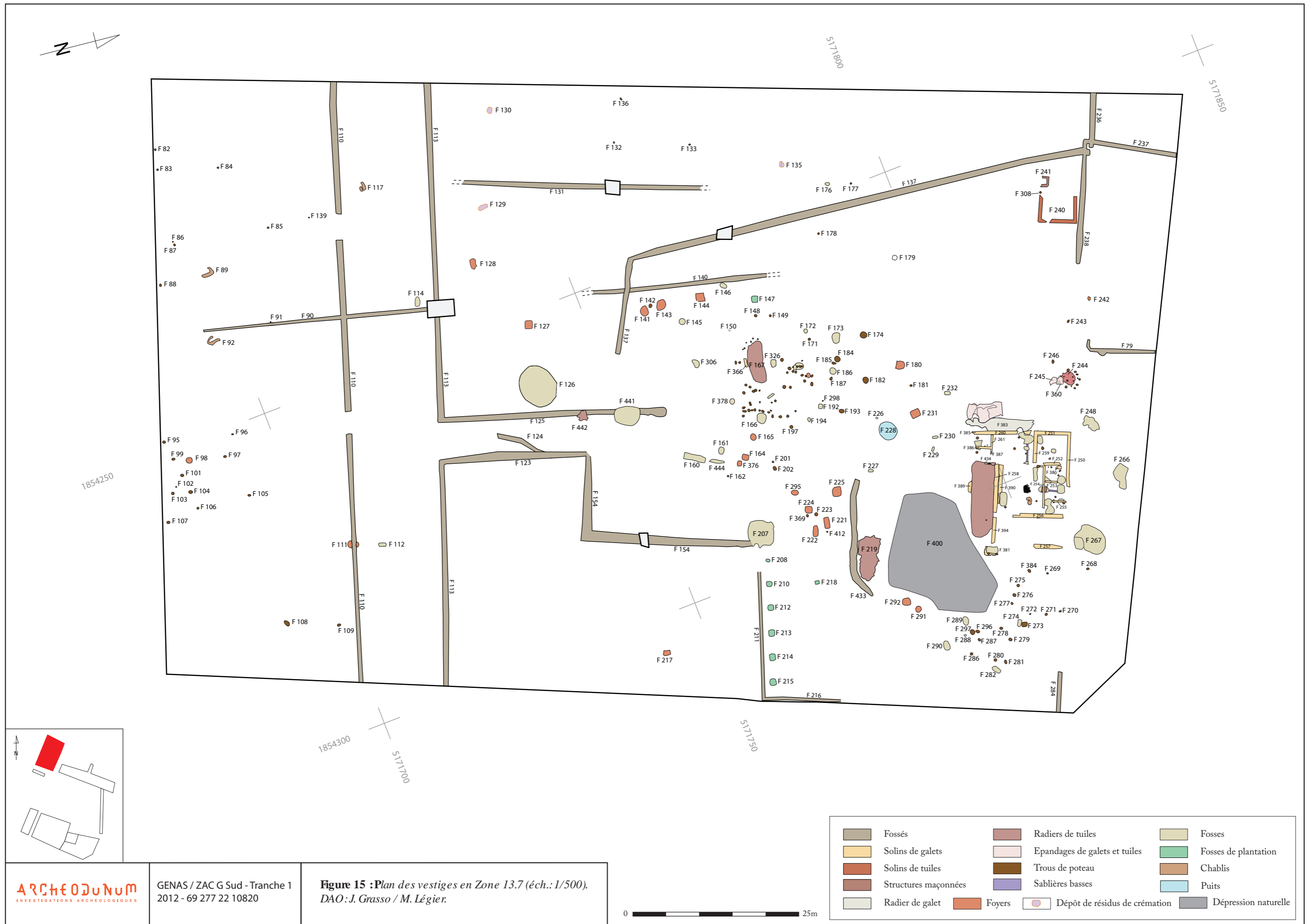
Emprises de fouille  
  Fossés  
  Berme  
 / Axes de coupe  
 N°1 N° de coupe des fossés











**Figure 15 : Plan des vestiges en Zone 13.7 (éch.: 1/500).**  
 DAO: J. Grasso / M. Légier.

	Fossés		Radiers de tuiles		Fosses
	Solins de galets		Epanrages de galets et tuiles		Fosses de plantation
	Solins de tuiles		Trous de poteau		Chablis
	Structures maçonnées		Sablères basses		Puits
	Radier de galet		Foyers		Dépôt de résidus de crémation
					Dépression naturelle





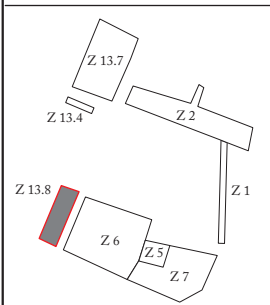
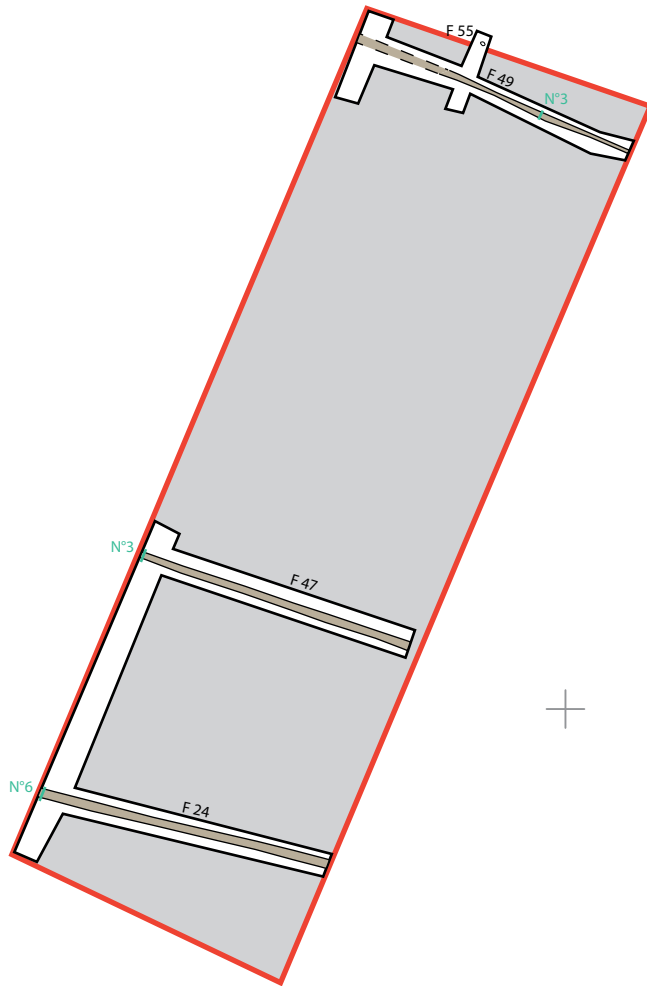







1854100  
5171500 +

1854200  
+

5171400 +

+  
+  
+



-  Emprise de fouille
-  Zones décapées
-  Fossés
-  Axes de coupe des fossés
-  N° de coupe des fossés

0  50m





1



2



1



2



1



2



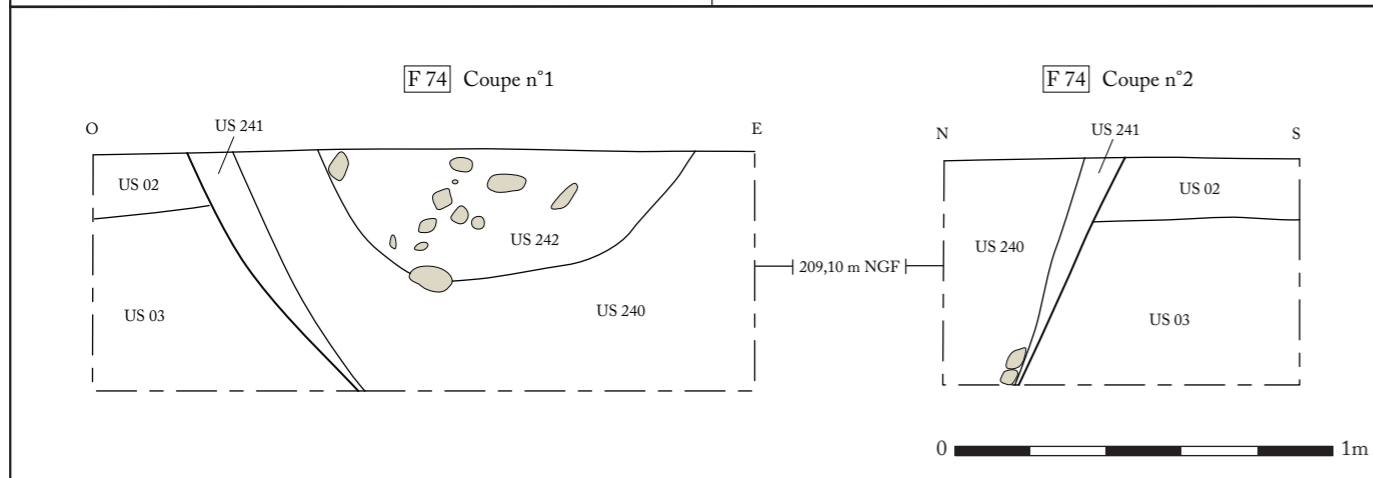
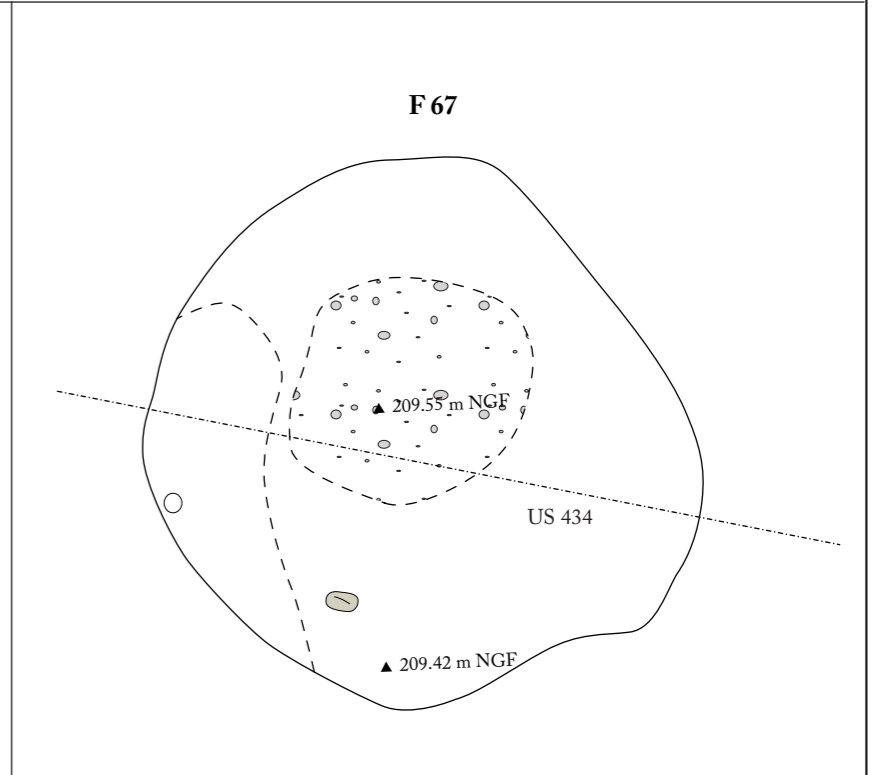
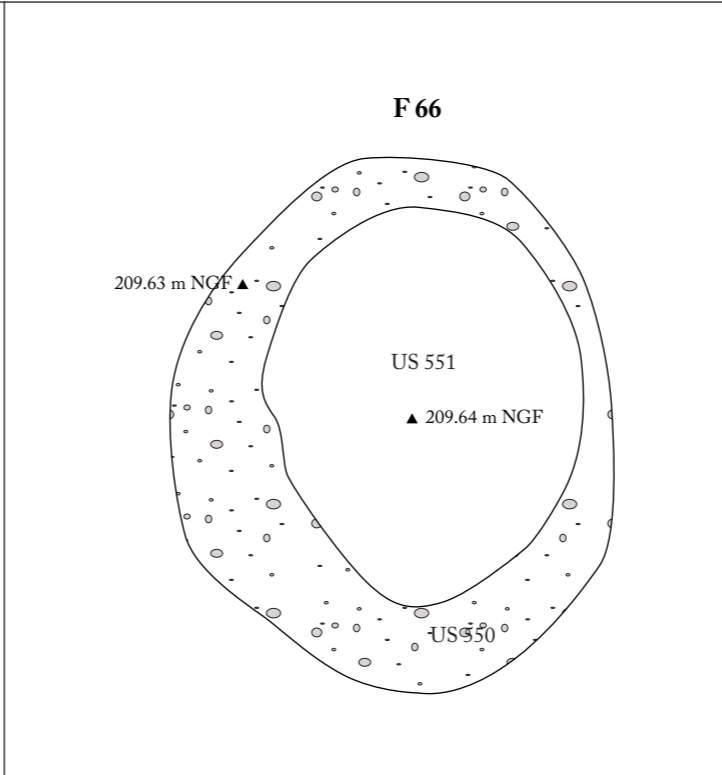
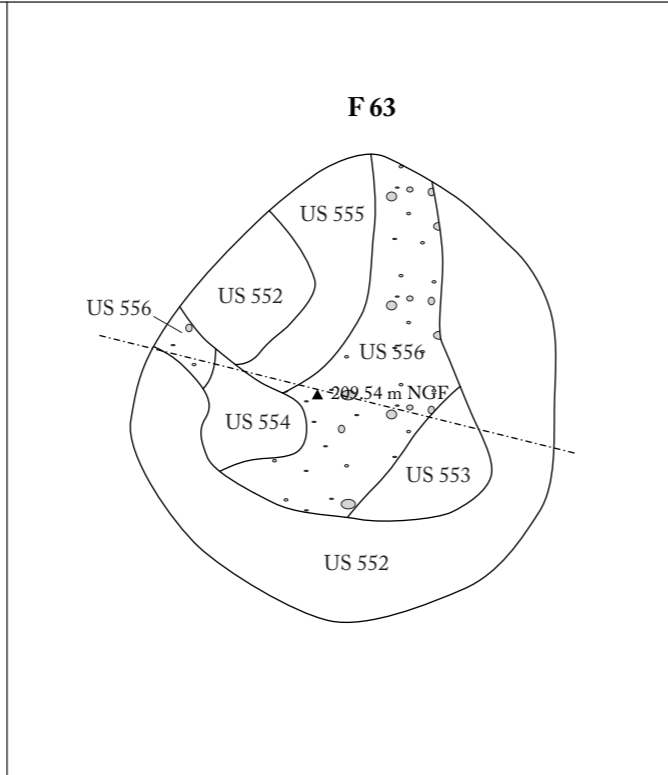
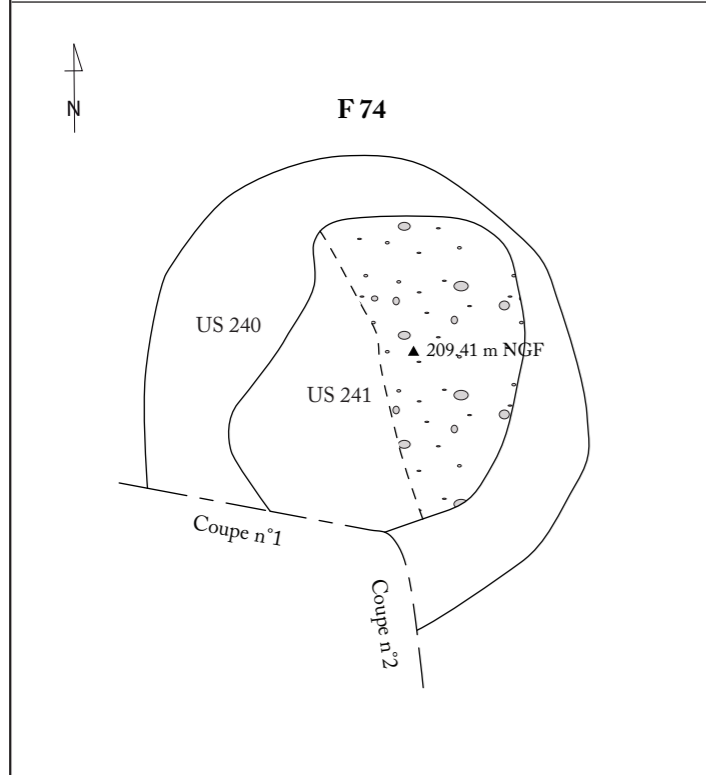
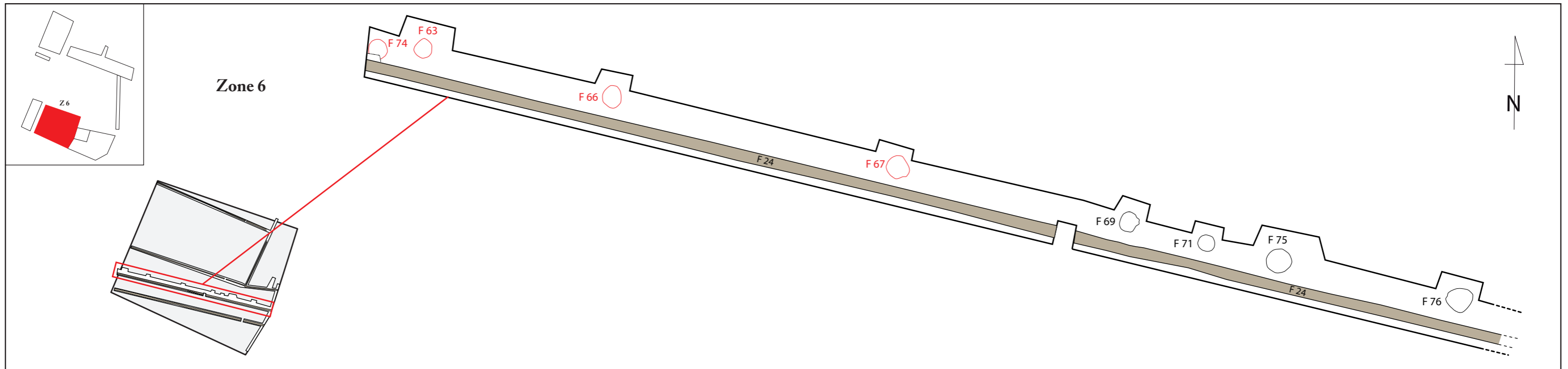
1

PN2077, cliché Gentil-Perret



2

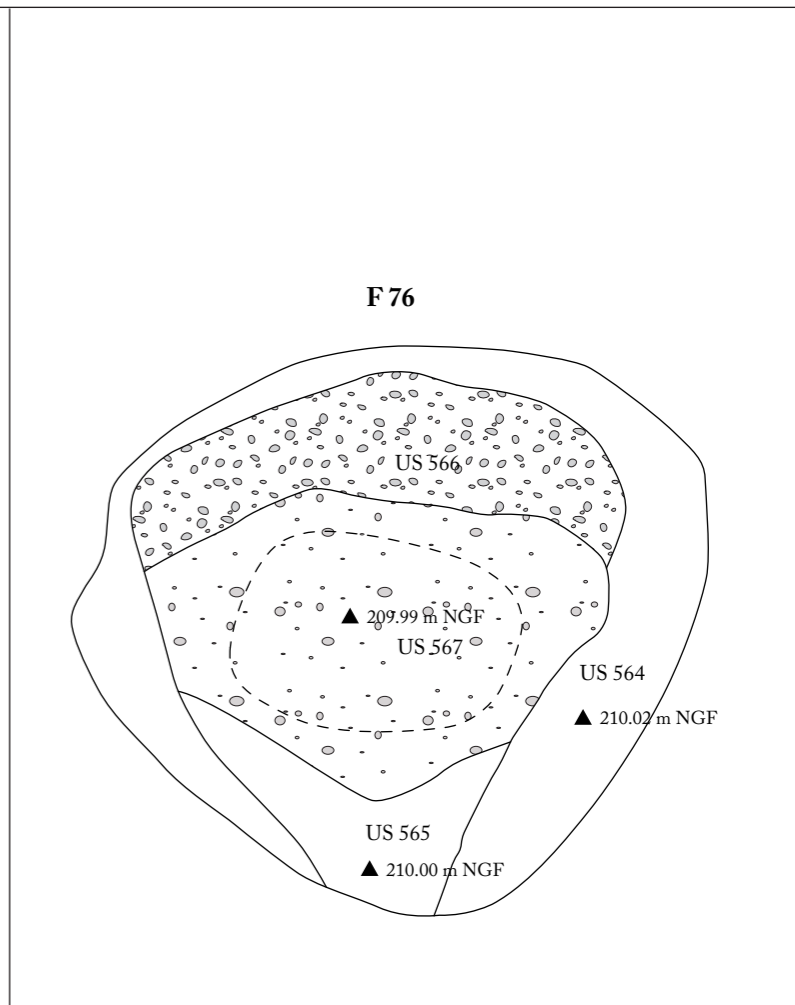
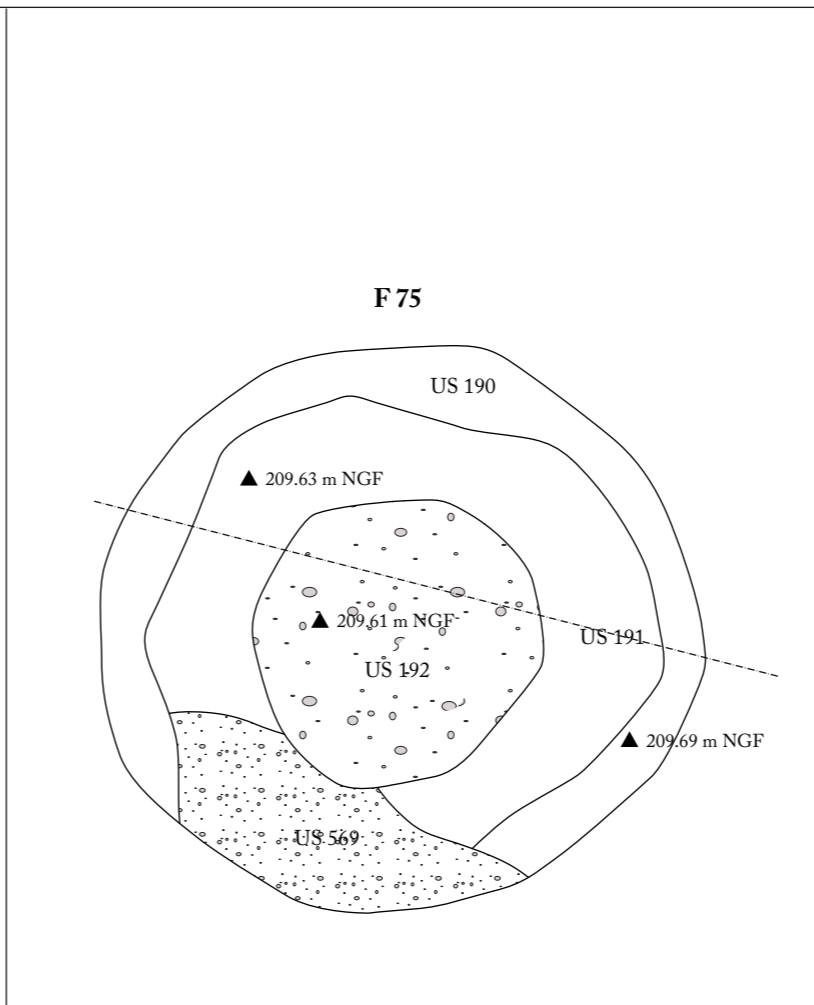
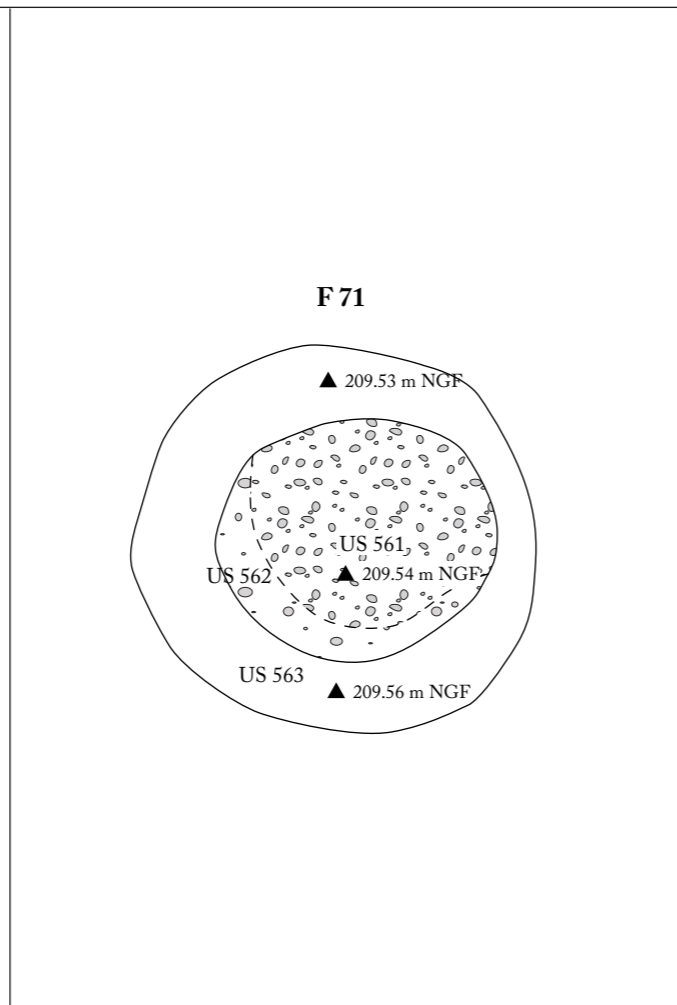
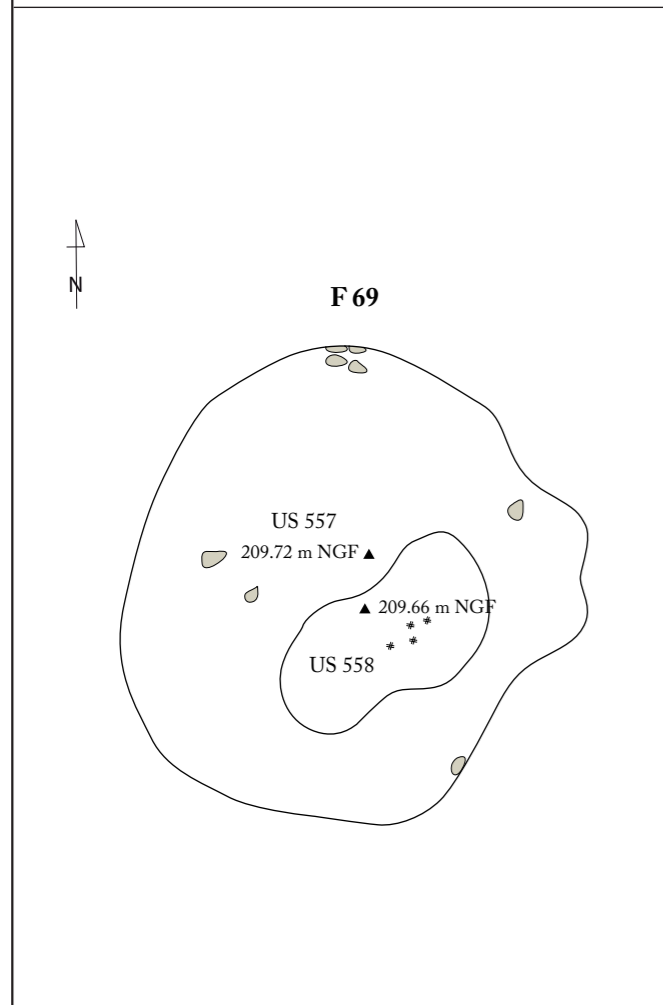
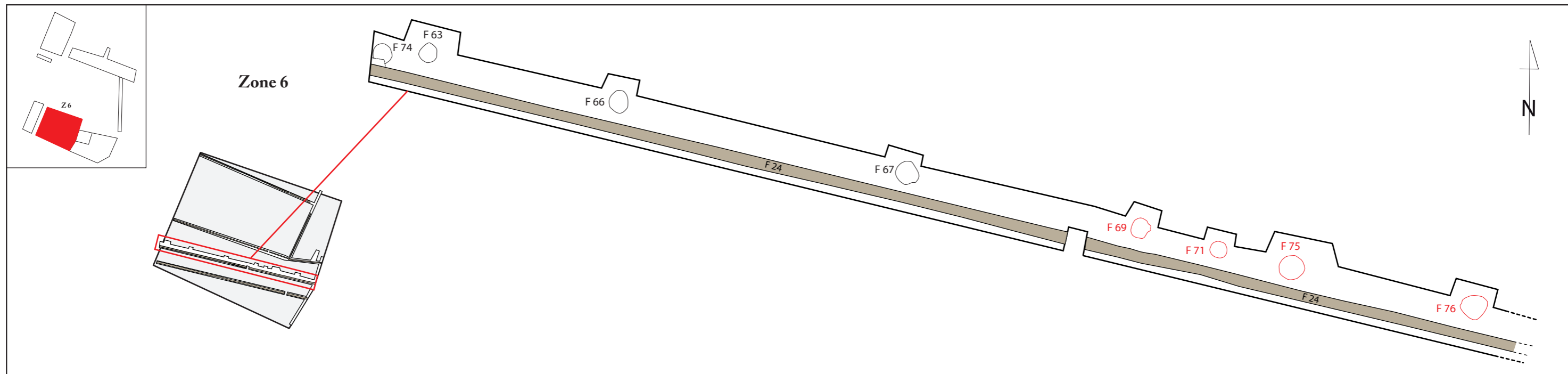
PN2087, cliché Gentil-Perret



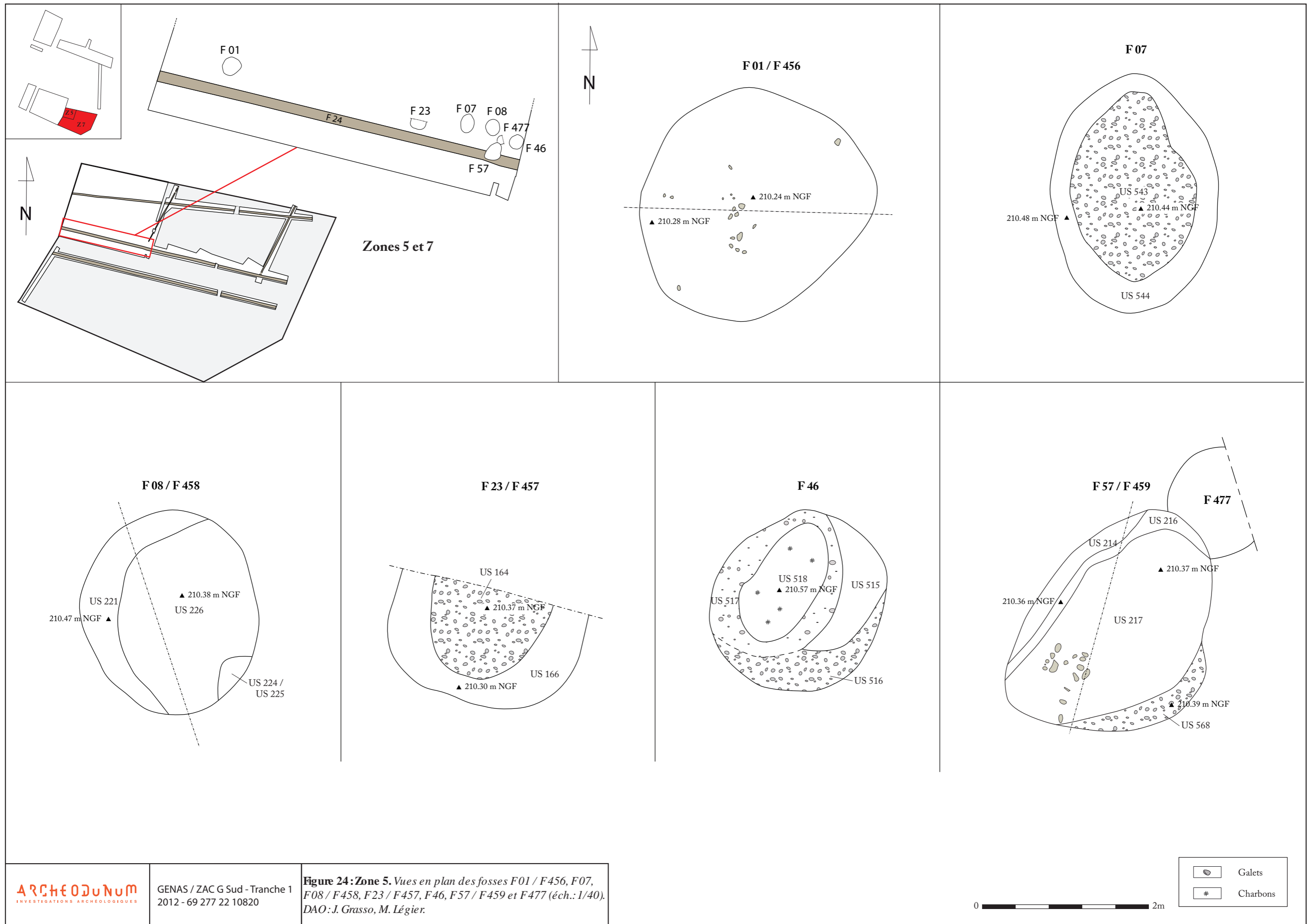
**Figure 22 : Zone 6. Vues en plan des fosses F 63, F 66, F 67 et F 74. (éch.: 1/40), Coupe partielle de F 74 (éch. : 1/20).  
 DAO: J. Grasso, M. Légier.**





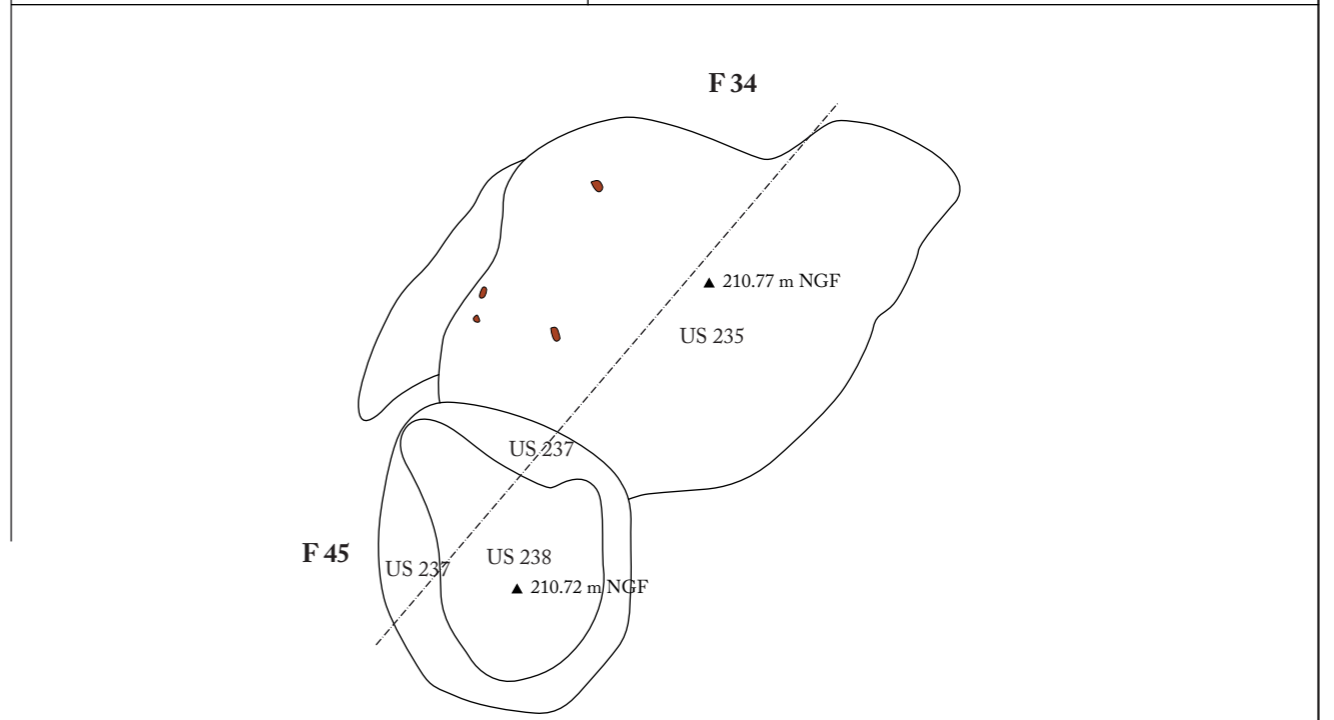
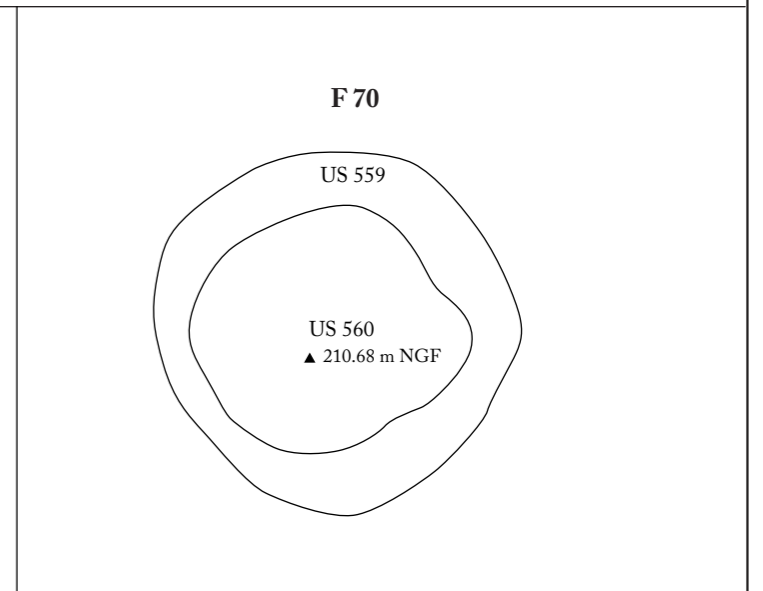
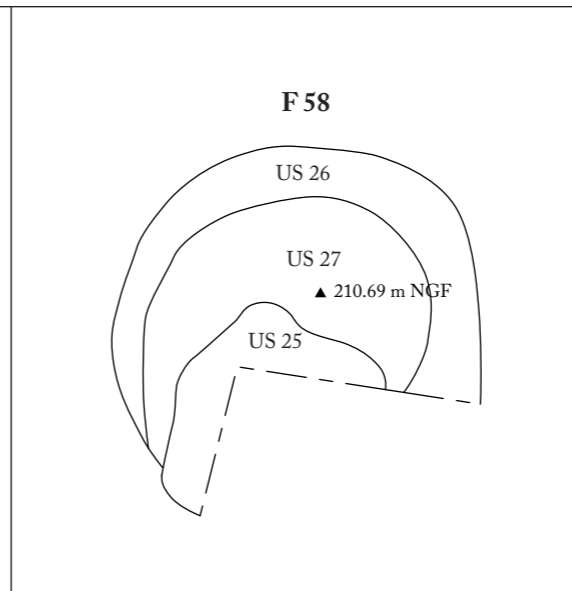
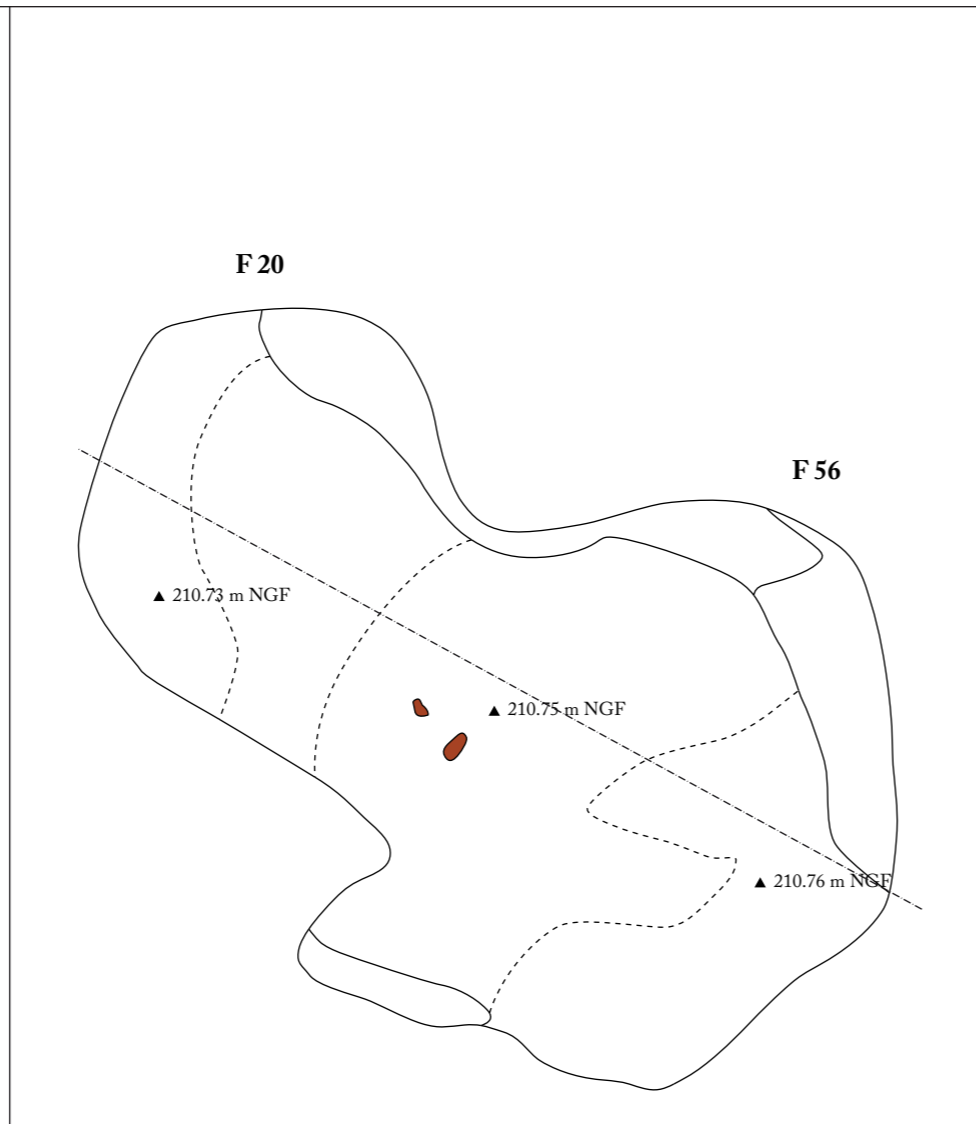
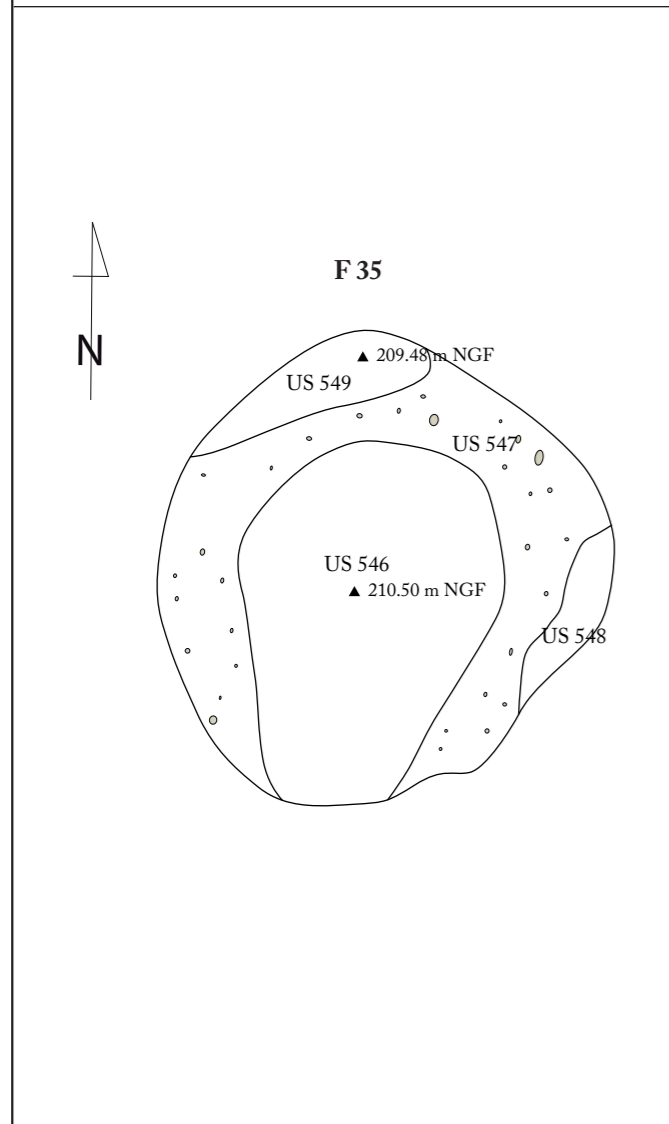
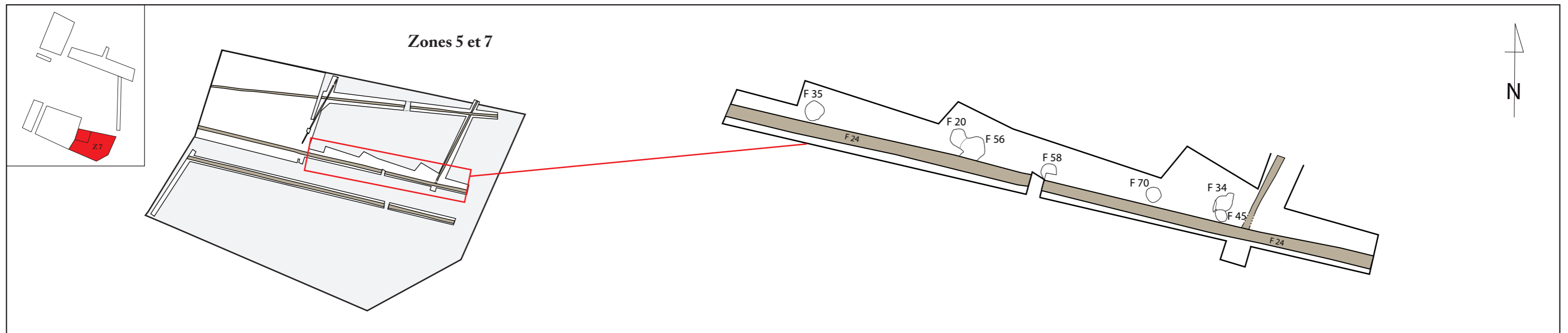






**Figure 24 : Zone 5. Vues en plan des fosses F01 / F456, F07, F08 / F458, F23 / F457, F46, F57 / F459 et F477 (éch.: 1/40). DAO: J. Grasso, M. Légier.**





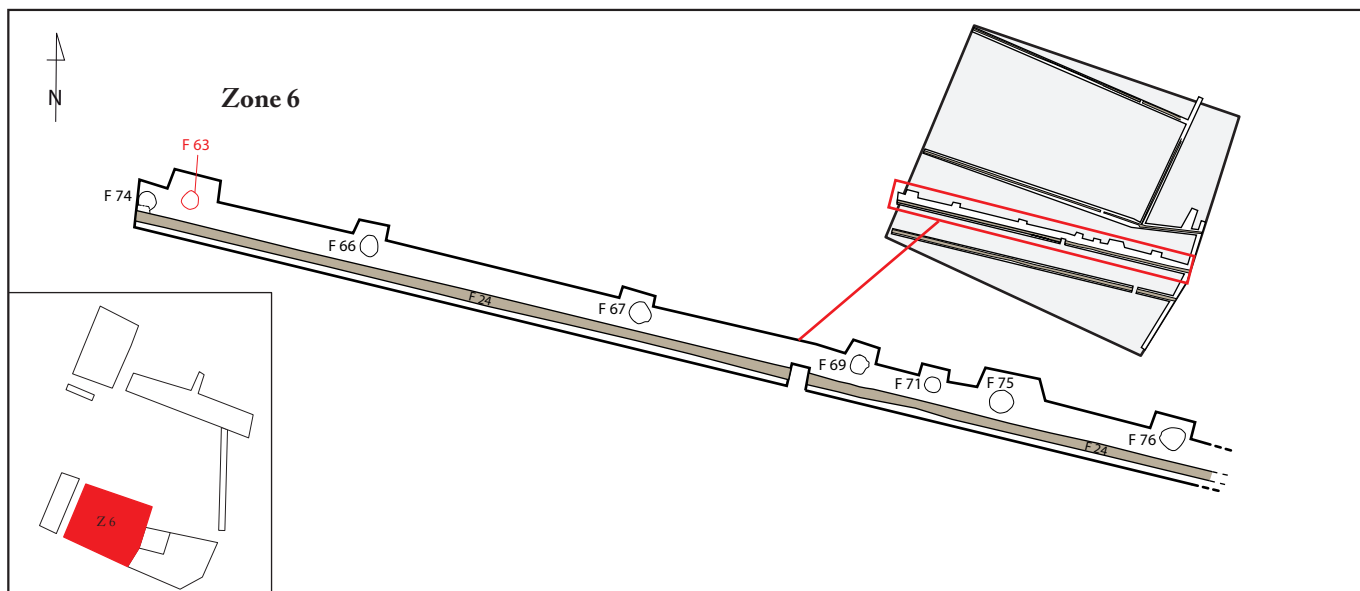




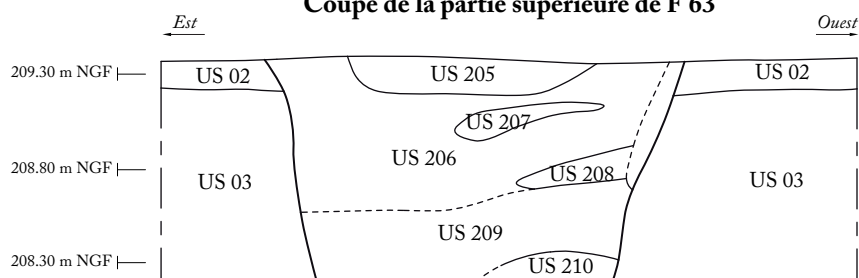
PN364, cliché A. Valois



PN336, cliché A. Valois



**Coupe de la partie supérieure de F 63**



PN382 cliché A. Valois

0  2m





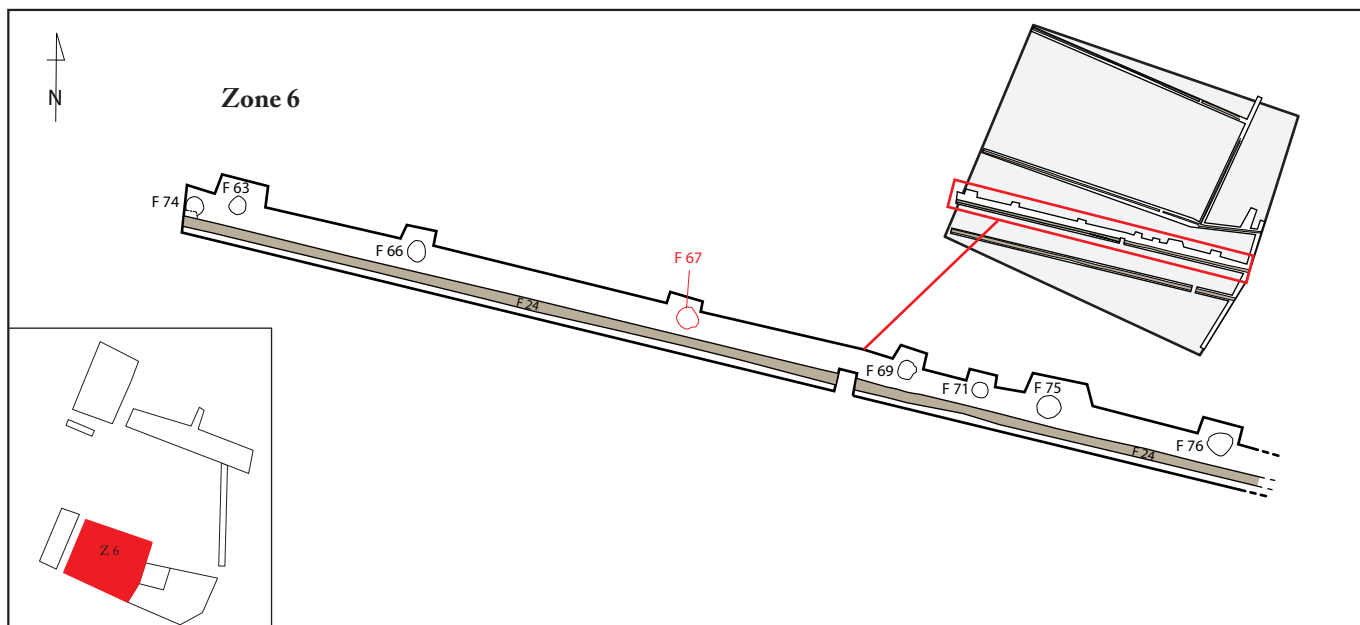
1

PN338, cliché A. Valois

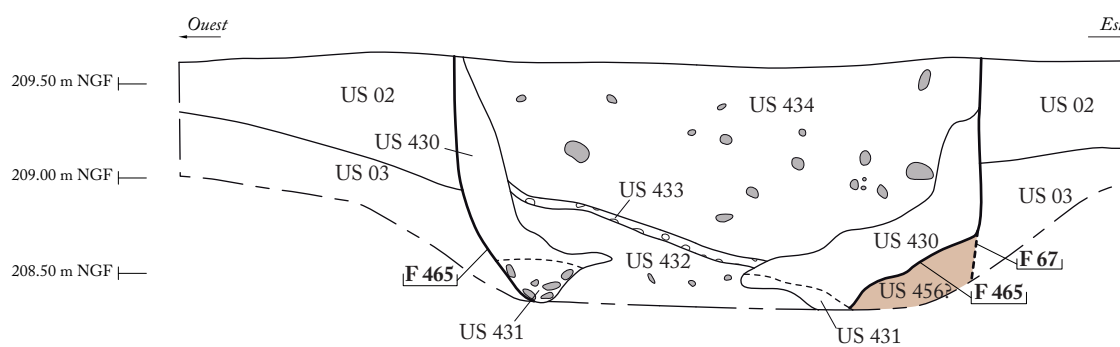


2

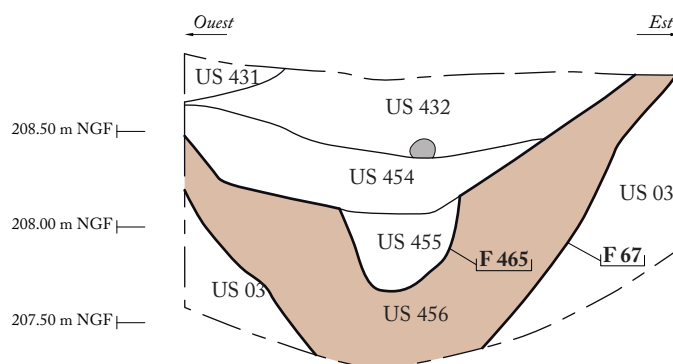
PN340, cliché A. Valois



**Partie supérieure de la coupe de F 67 / F 465**



**Partie inférieure de la coupe de F 67 / F 465**





1

PN1829 cliché A. Valois




2

PN1767 cliché J. Grasso



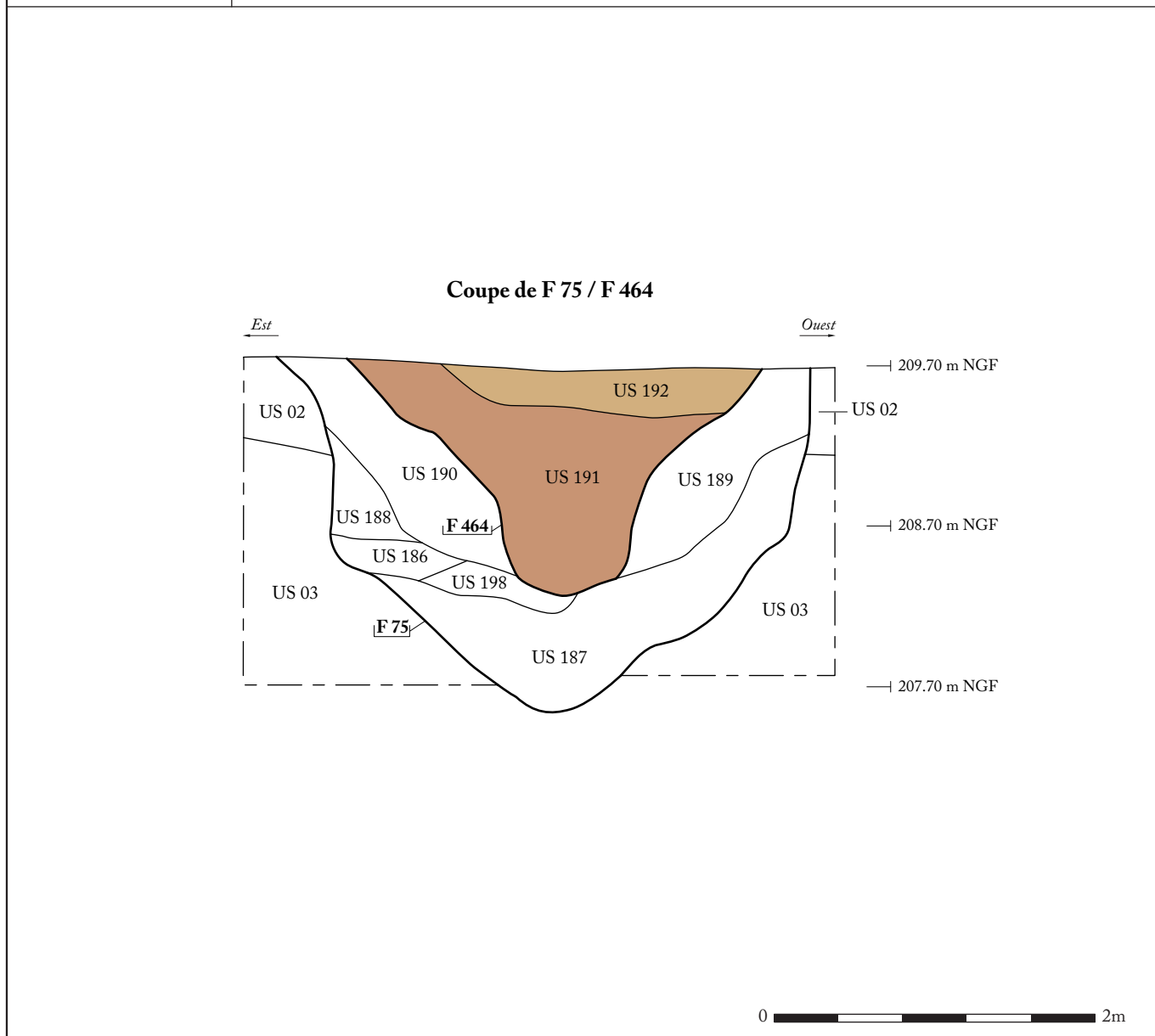
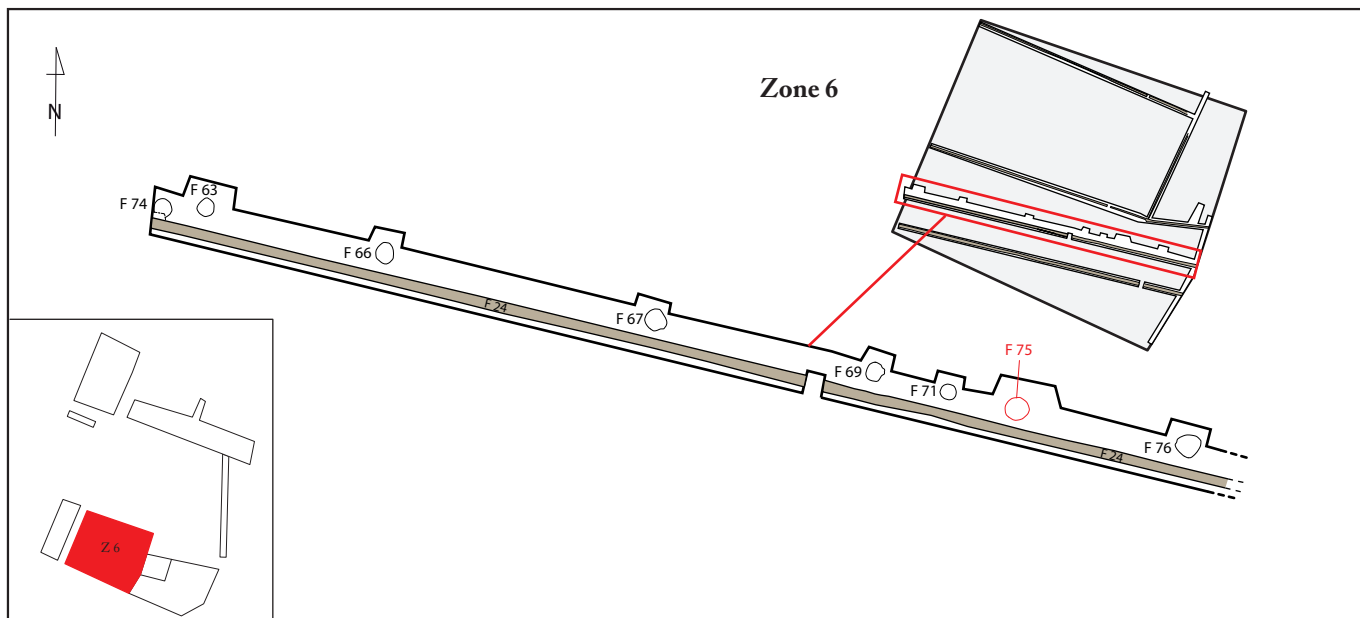
1

PN342, cliché A. Valois



2

PN360, cliché A. Valois





1

PN380 cliché A. Valois



2

PN386 cliché M. Légier



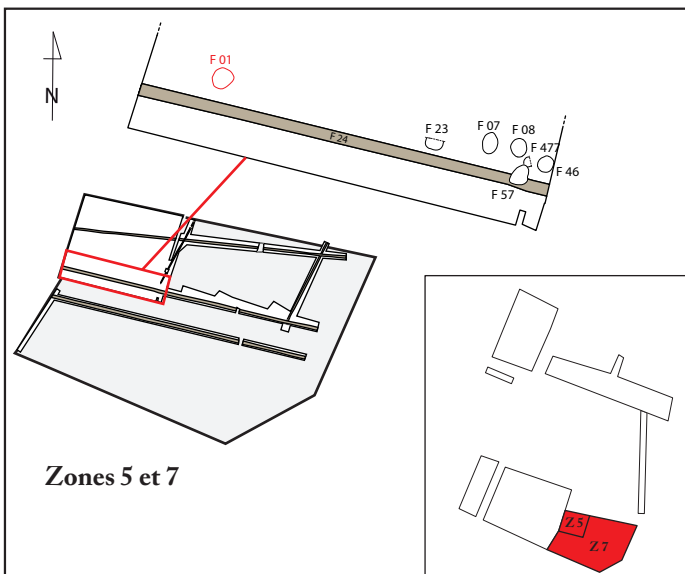
1

PN362, cliché A. Valois

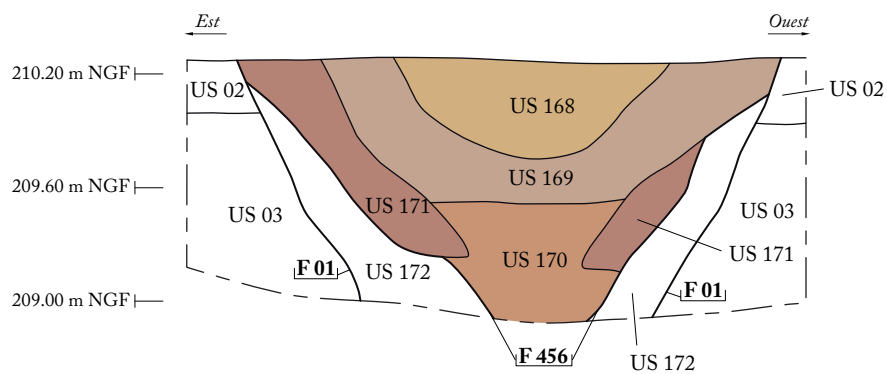


2

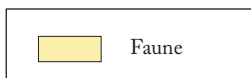
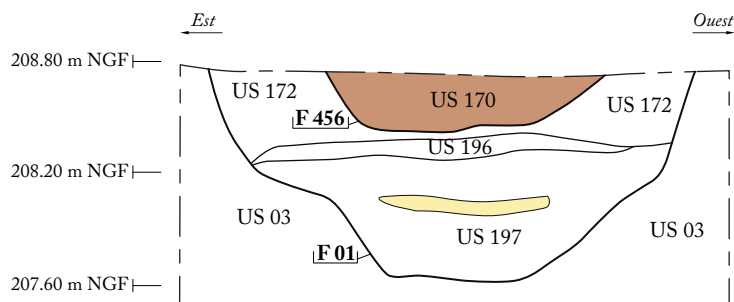
PN366, cliché M. Légier



**Partie supérieure de la coupe de F 01 / F 456**



**Partie inférieure de la coupe de F 01 / F 456**



0  2m





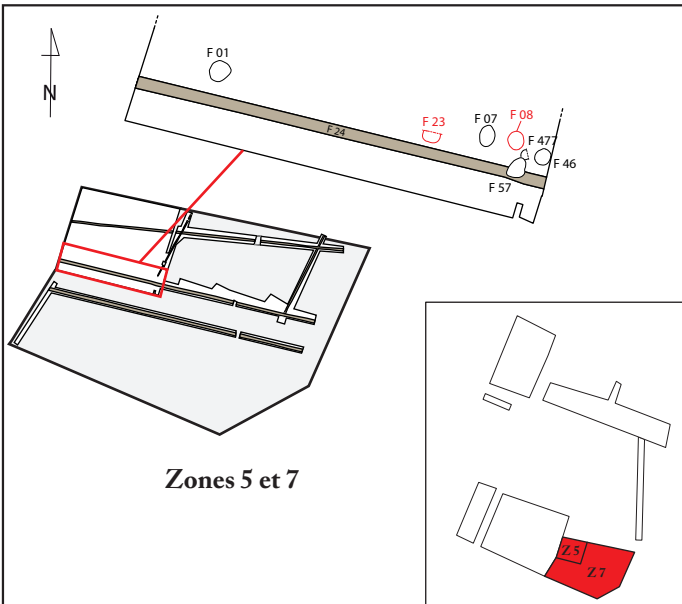
1

PN350, cliché M. Légier

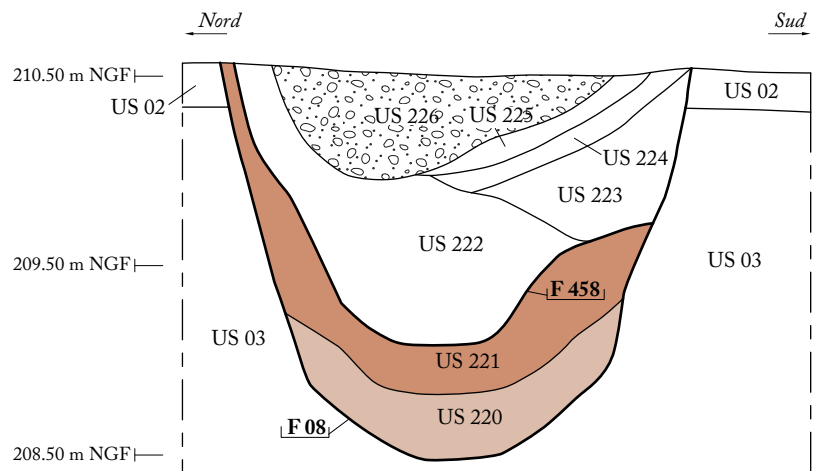


2

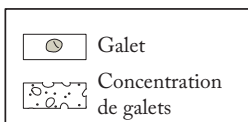
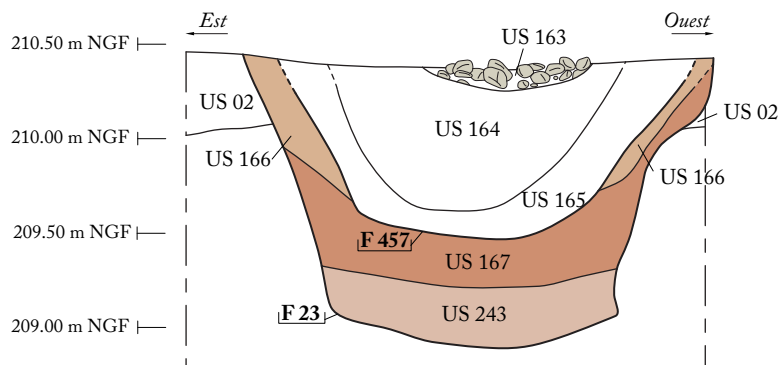
PN384, cliché M. Légier



**Coupe de F 08 / F 458**



**Coupe de F 23 / F 457**



0 2m




PN132, cliché A. Valois



PN351, cliché M. Légier



PN17, cliché A. Valois




PN19, cliché A. Valois



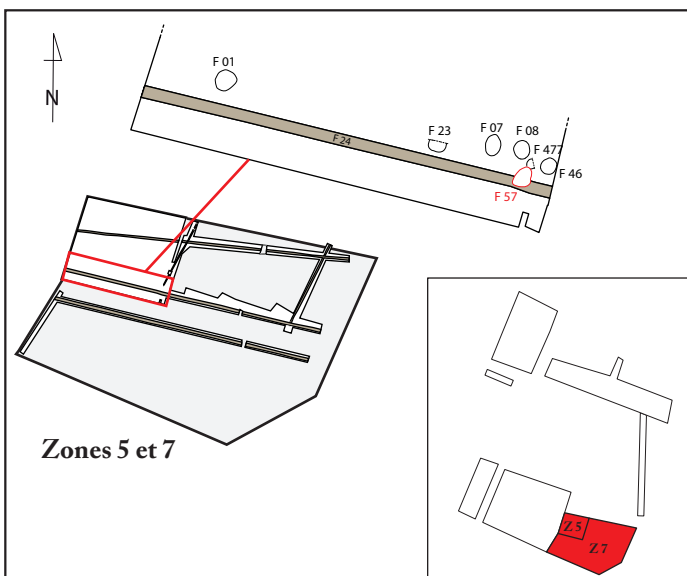
1

PN292, cliché A. Valois

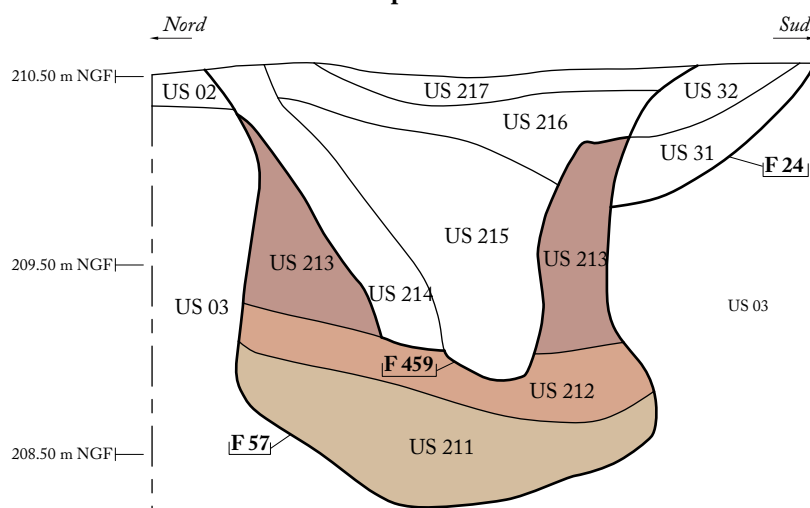


2

PN319, cliché A. Valois



**Coupe de F 57 / F 459**



0  2m



1

PN376, cliché A. Valois



2

PN391, cliché M. Légier



1


PN377 cliché A. Valois



2

PN395 cliché M. Légier





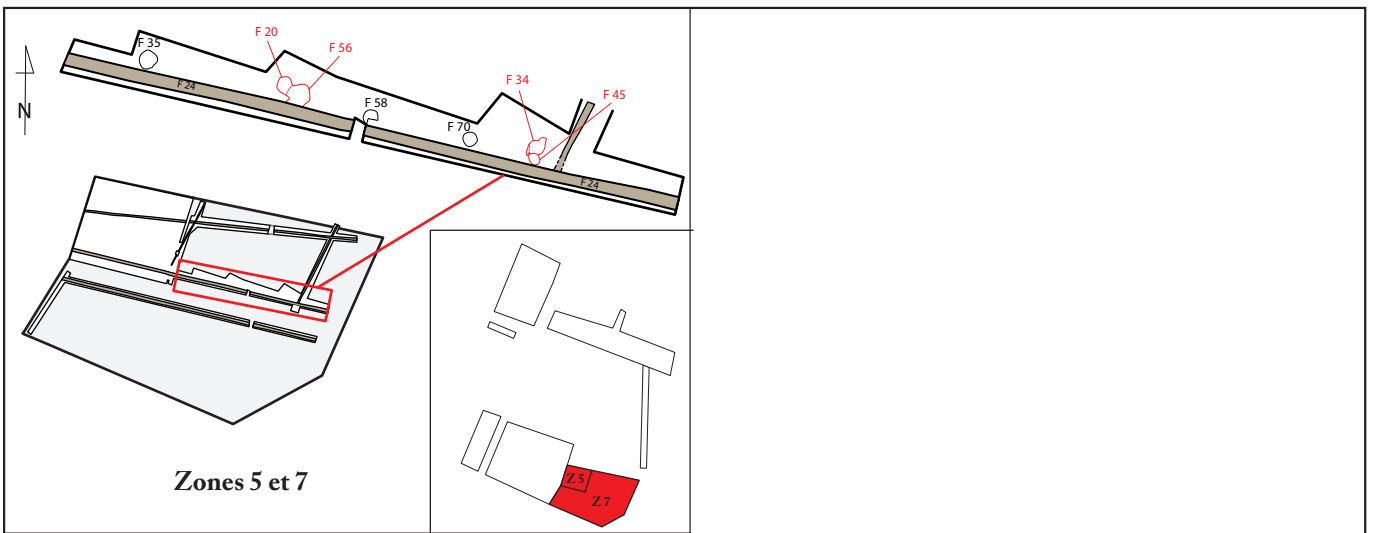
1

PN50, cliché A. Valois



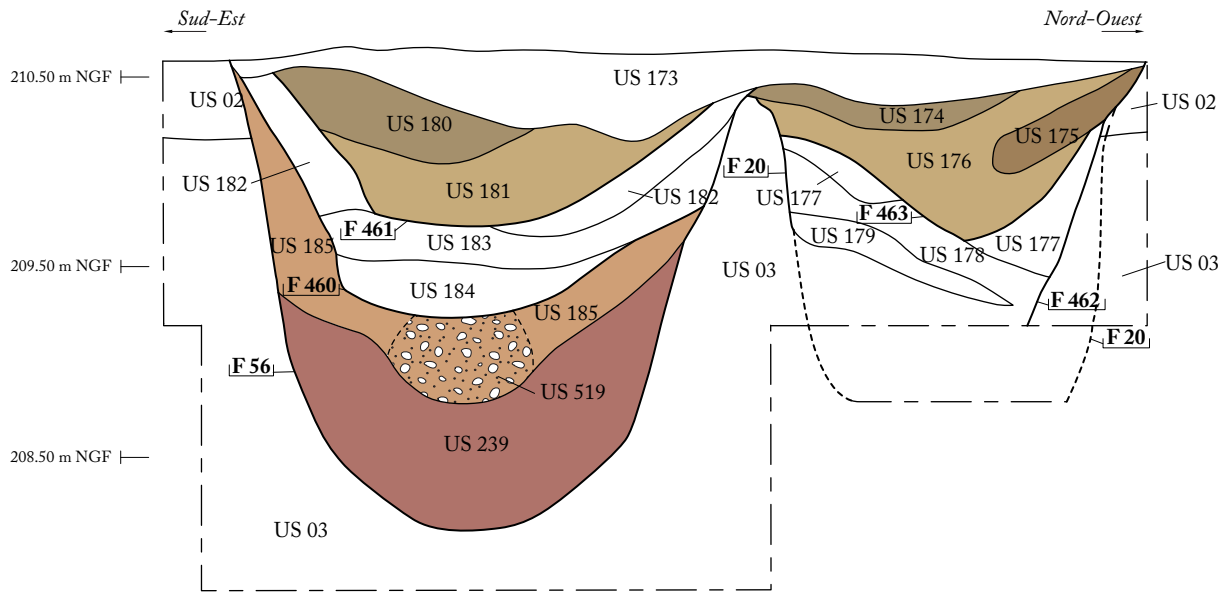
2

PN149, cliché A. Valois

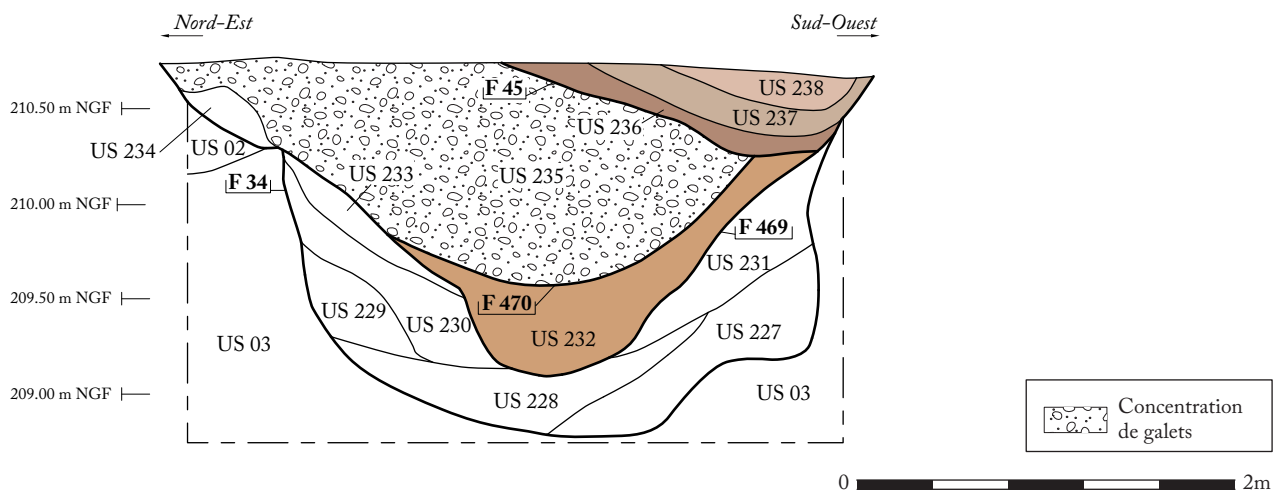


**Coupe de F 56 / F 460 / F 461**

**Coupe de F 20 / F 462 / F 463**



**Coupe de F 34 / F 469 / F 470 et F 45**





1

PN354, cliché A. Valois



2

PN397, cliché A. Valois



1

PN368, cliché A. Valois



2

PN370, cliché A. Valois



1

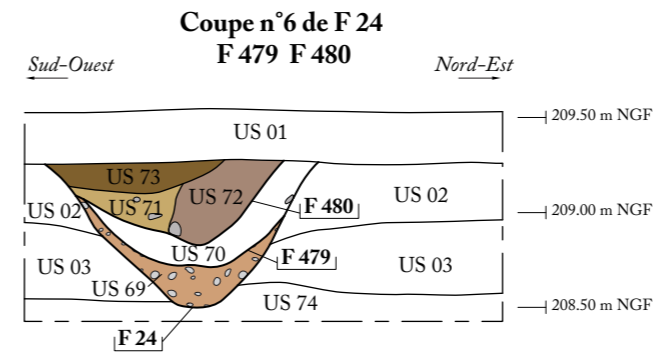
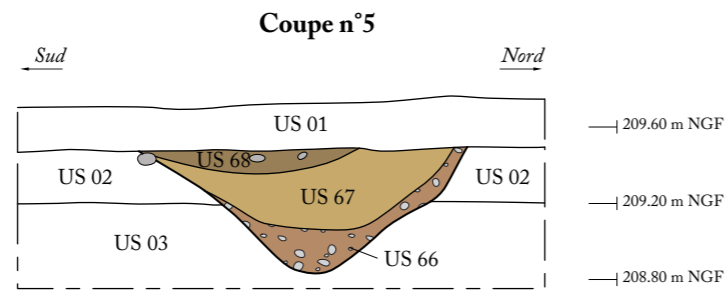
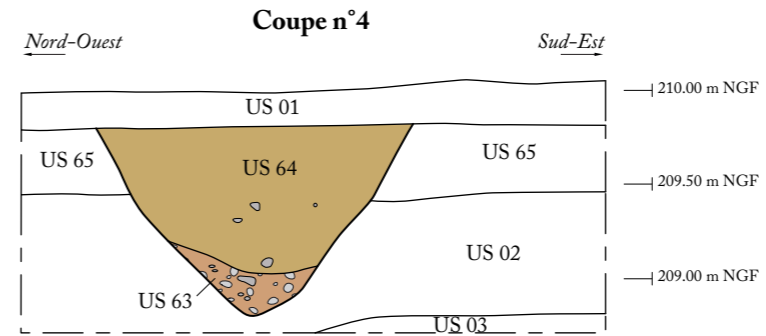
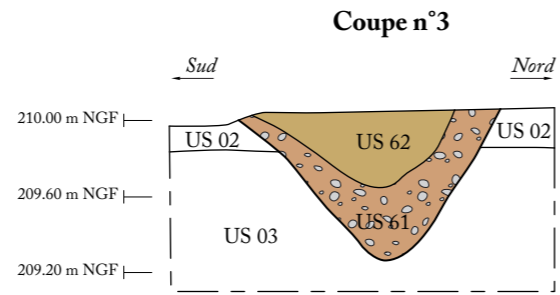
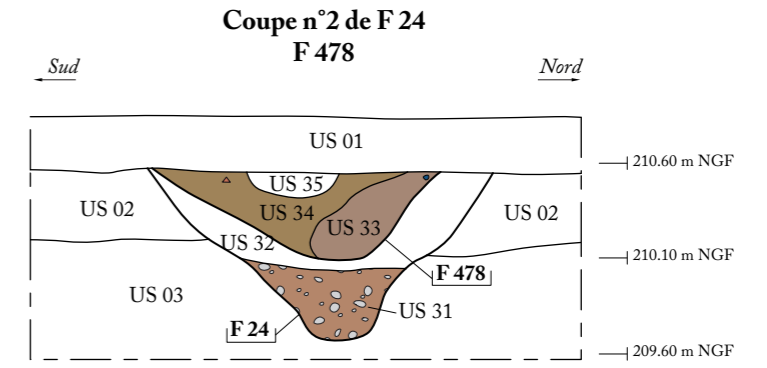
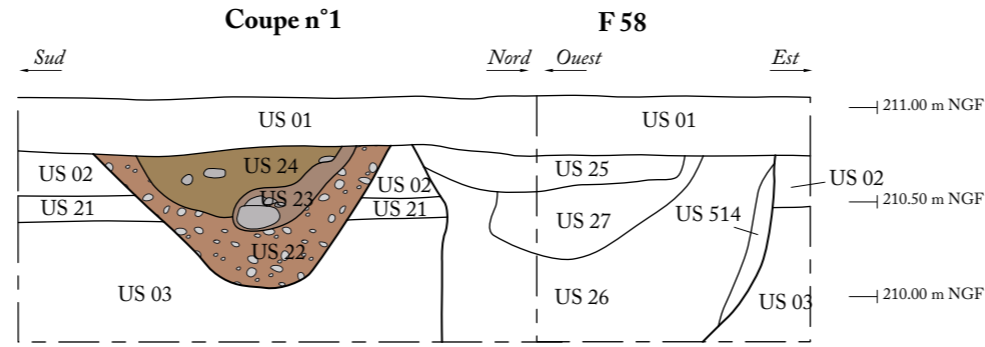
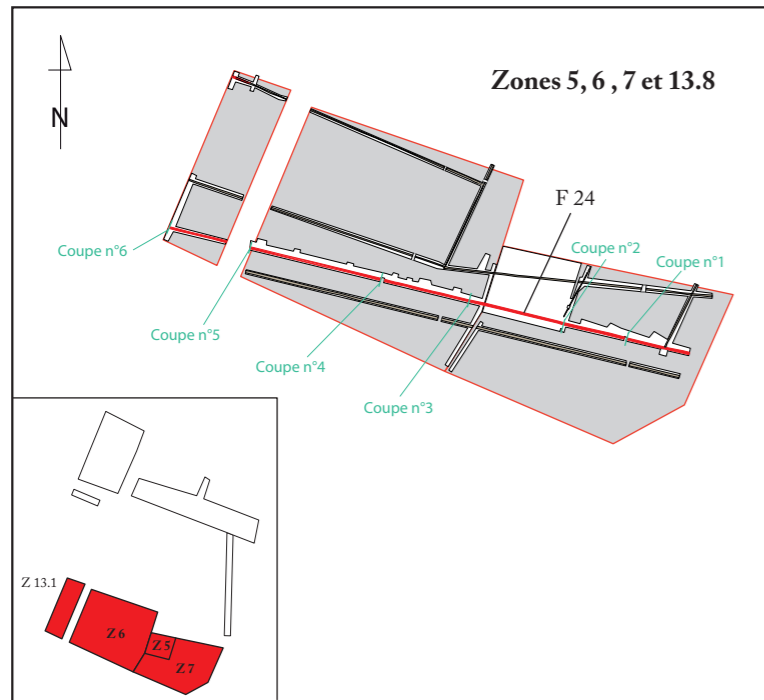
PN372, cliché M. Légier



2

PN388, cliché A. Valois





- Galets
- TCA
- Céramique







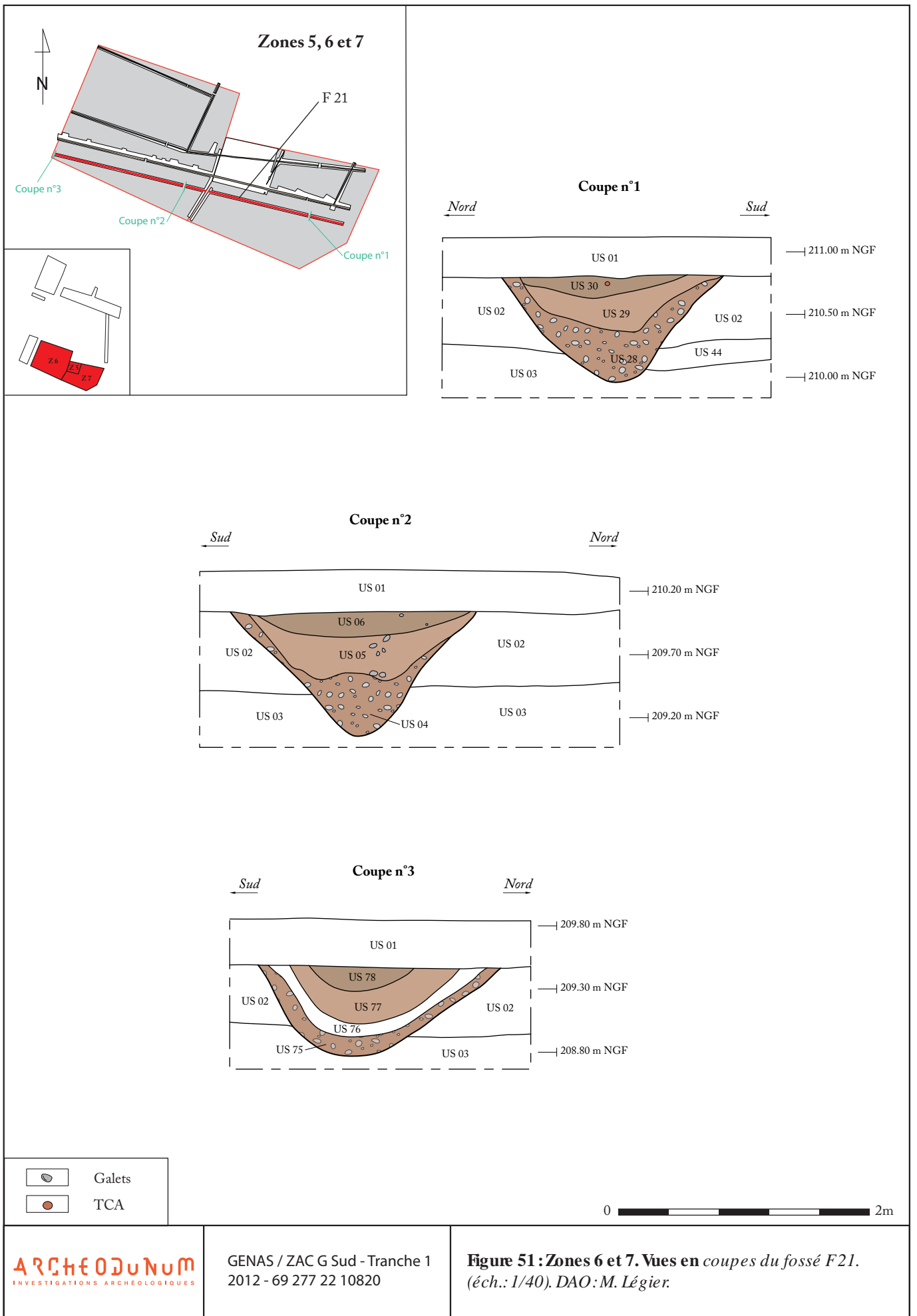
1

PN167, cliché A. Valois



2

PN199, cliché A. Valois





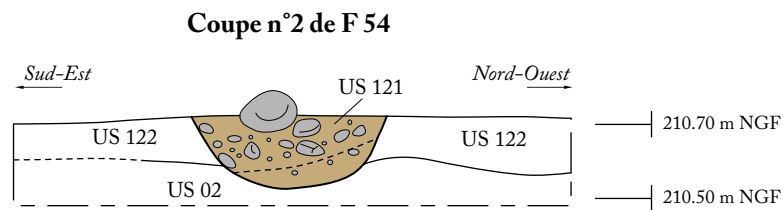
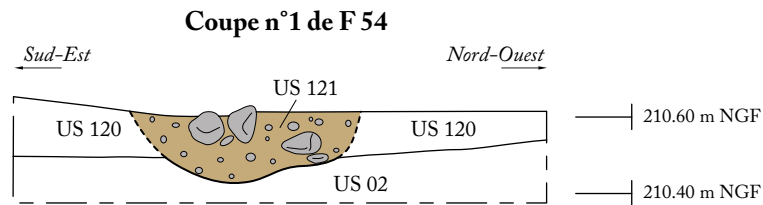
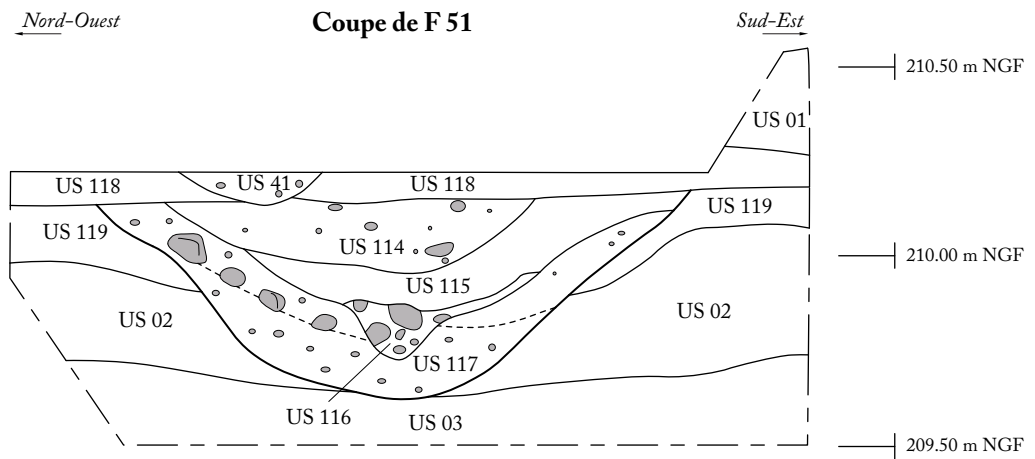

1

PN163, cliché A. Valois



2

PN62, cliché A. Valois



0 1m



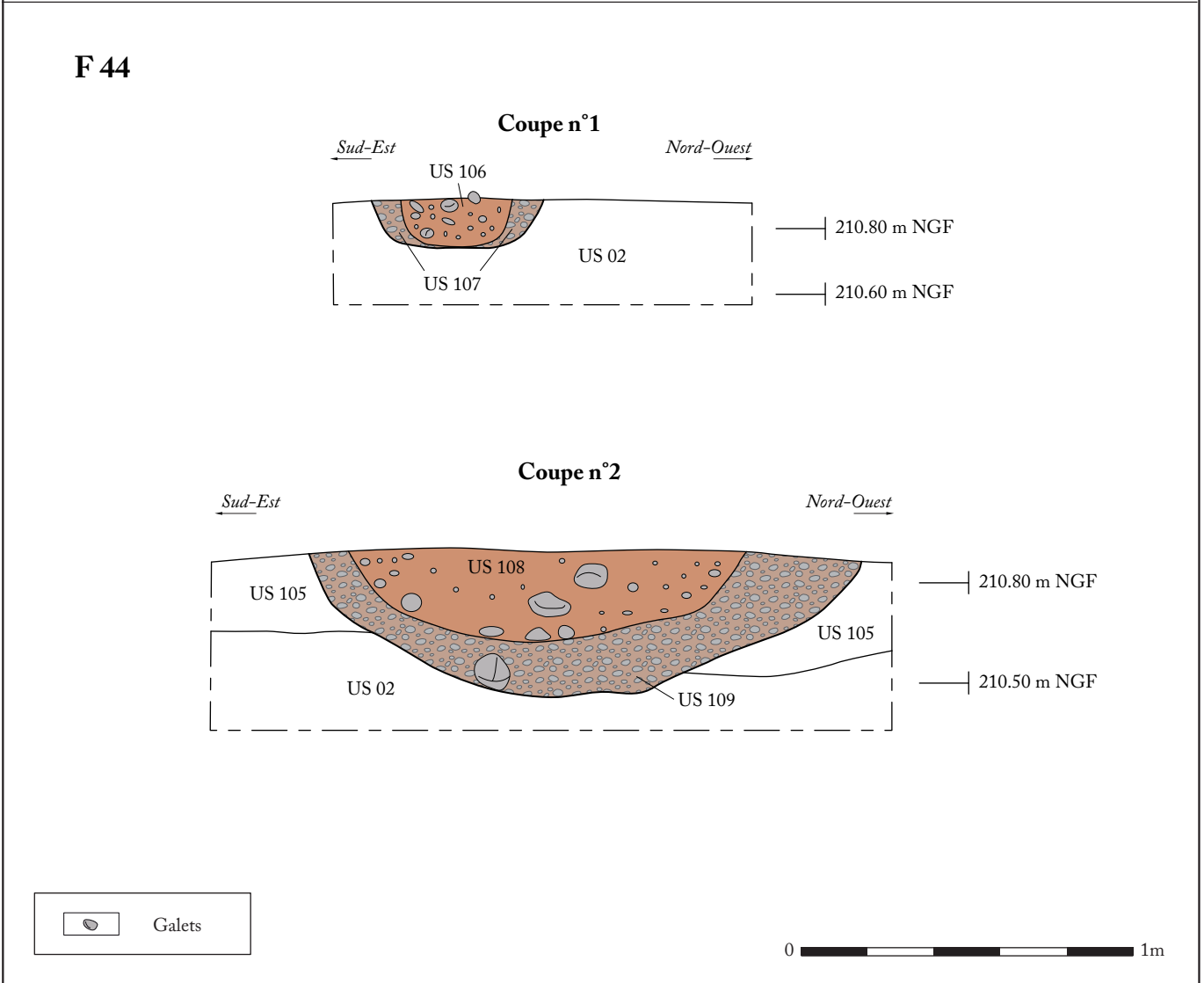
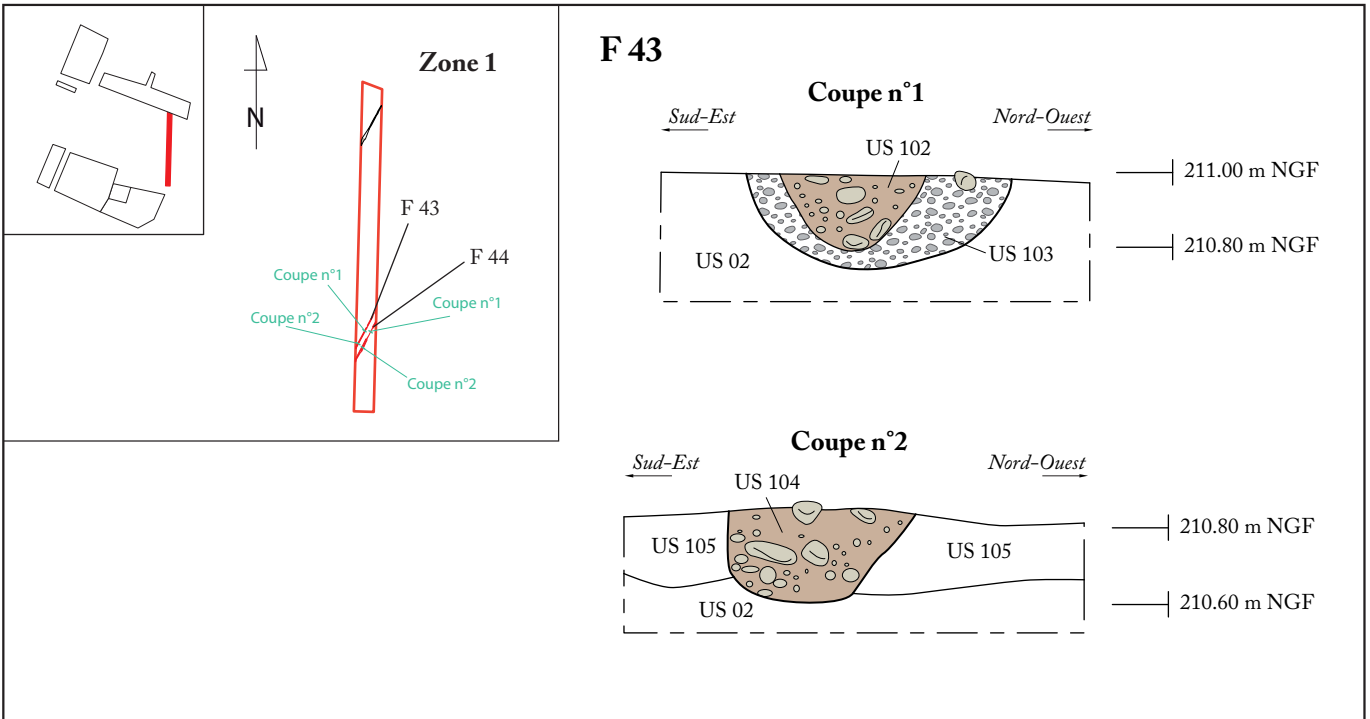
1

PN244, cliché M. Légier



2

PN245, cliché M. Légier



**ARCHEODUNUM** INVESTIGATIONS ARCHÉOLOGIQUES

GENAS / ZAC G Sud - Tranche 1  
 2012 - 69 277 22 10820

**Figure 55 : Zone 1. Vues en coupe des fossés F43 et F44.**  
 (éch.: 1/20). DAO: M. Légier.



1

PN237, cliché M. Légier



2

PN233, cliché M. Légier



PNT145, cliché M. Légier

1



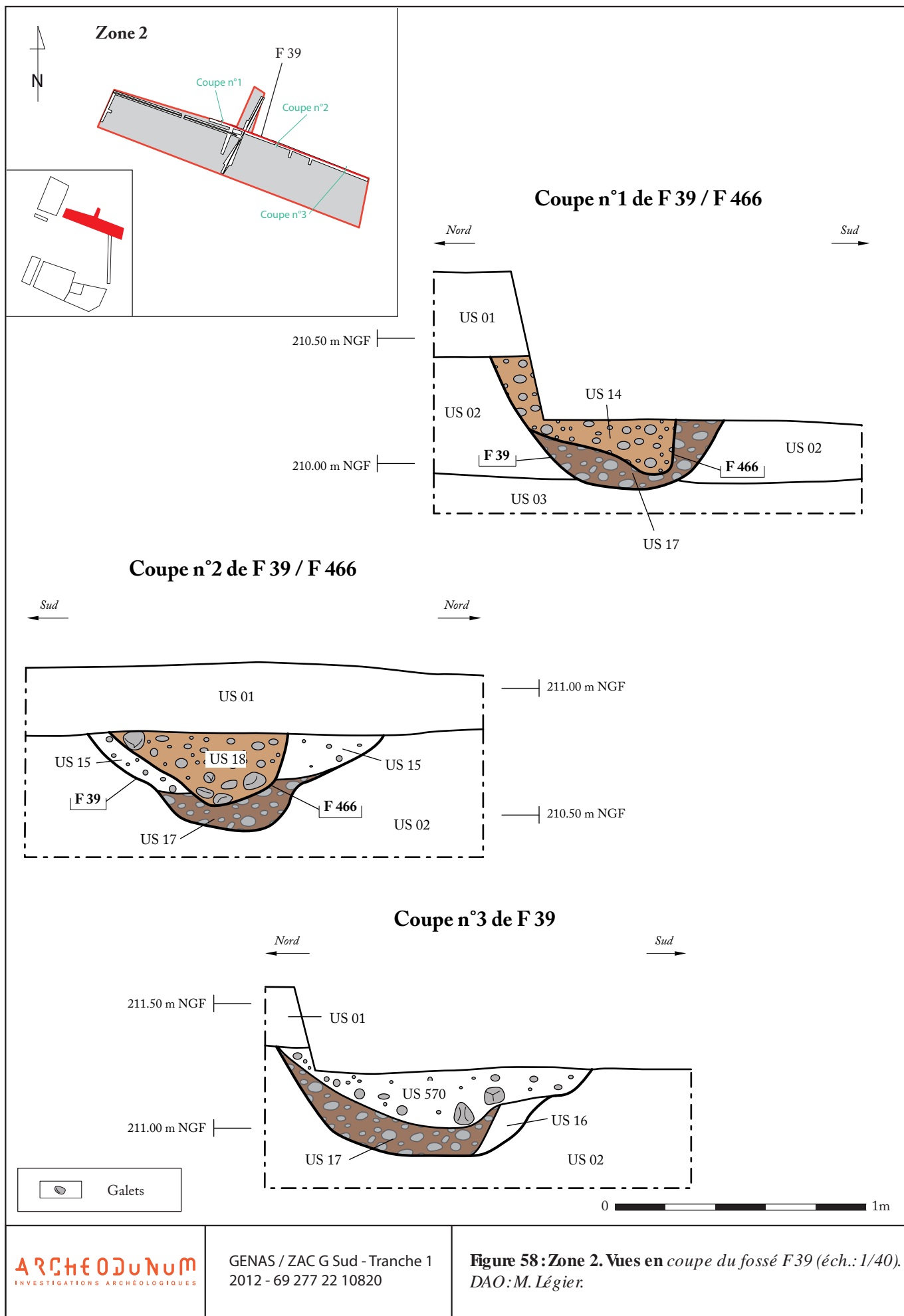
PNT147, cliché M. Légier

2

**Figure 57 : Zone 1. 1 : vue en plan du fossé F43 ; 2 : vue en plan du fossé F44. DAO : M. Légier.**

GENAS / ZAC G Sud - Tranche 1  
2012 - 69 277 22 10820







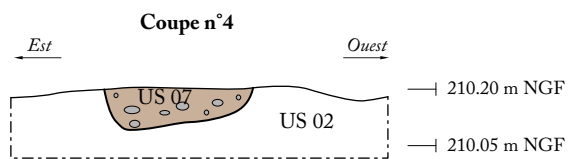
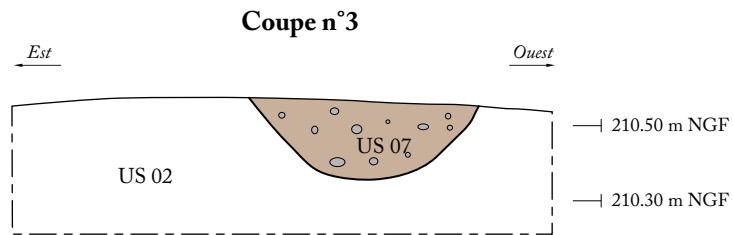
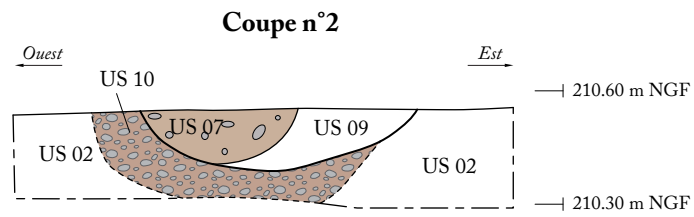
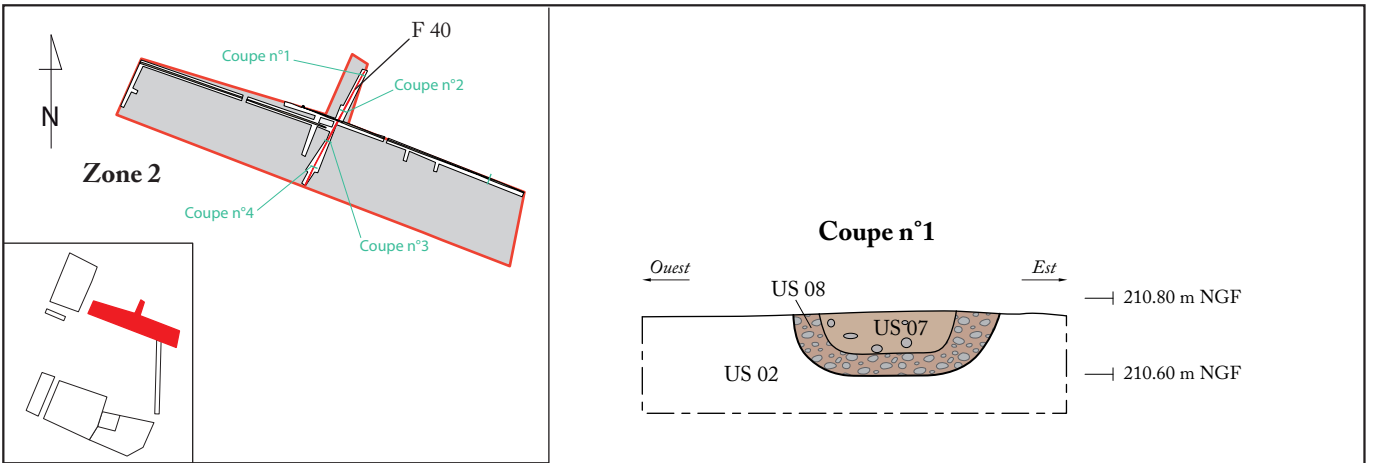
1

PN118, cliché M. Légier



2

PN120, cliché M. Légier





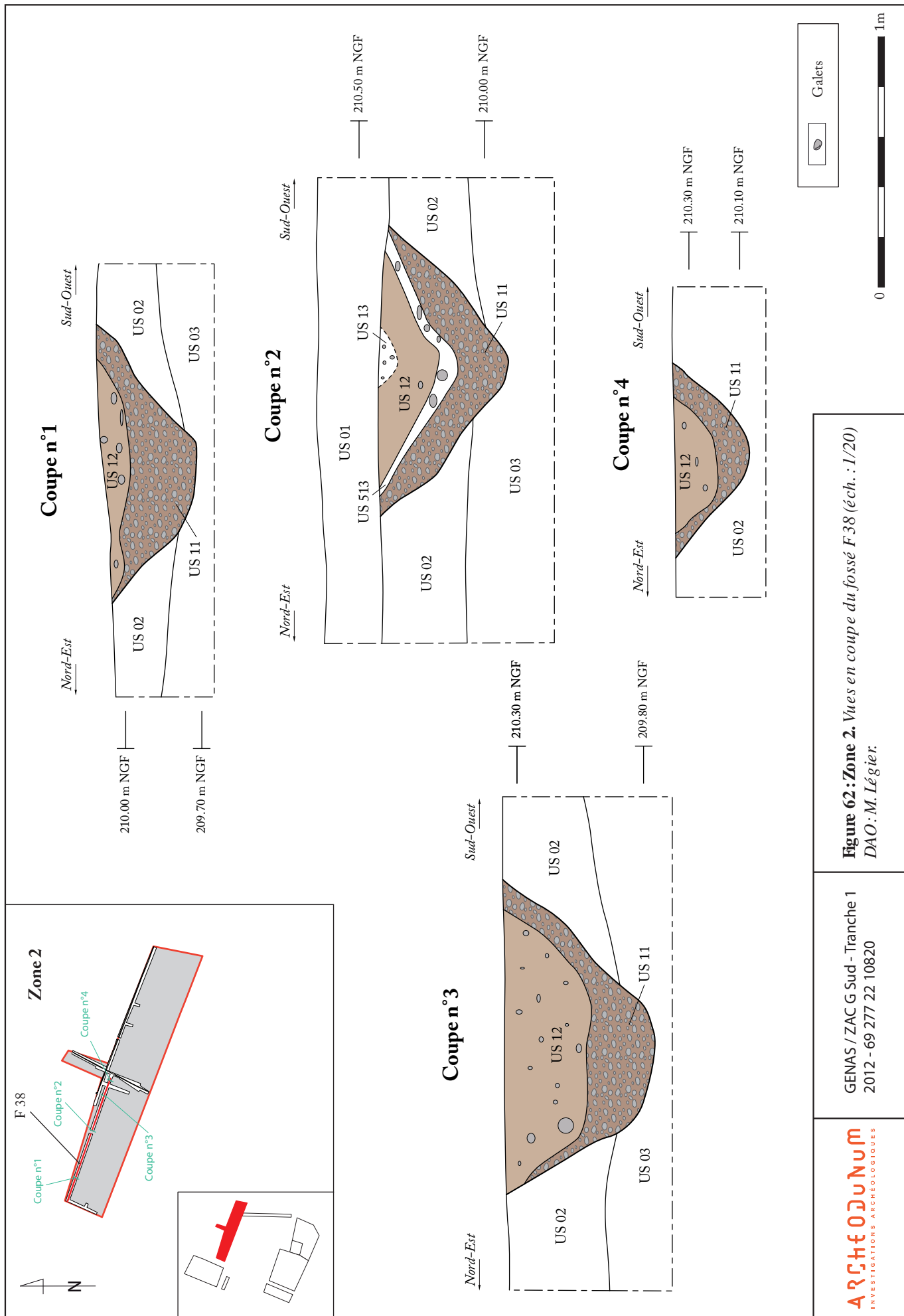
1

PN114, cliché M. Légier



2

PN110, cliché M. Légier



**Figure 62 : Zone 2. Vues en coupe du fossé F 38 (éch. : 1/20)**  
 DAO : M. Légier.

GENAS / ZAC G Sud - Tranche 1  
 2012 - 69 277 22 10820



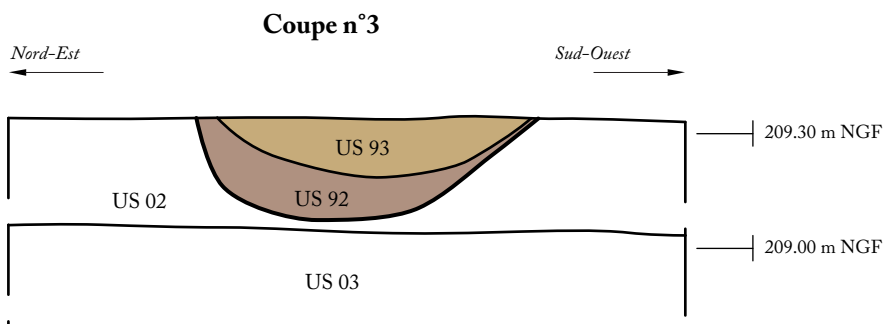
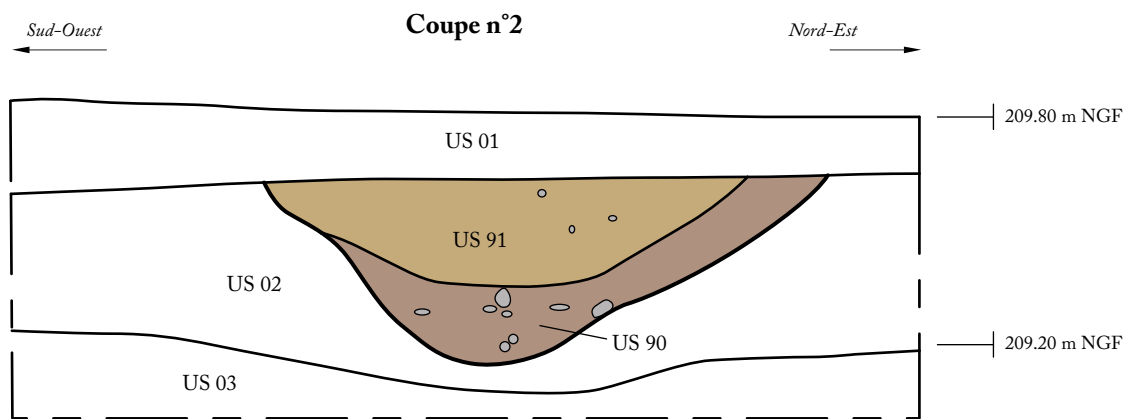
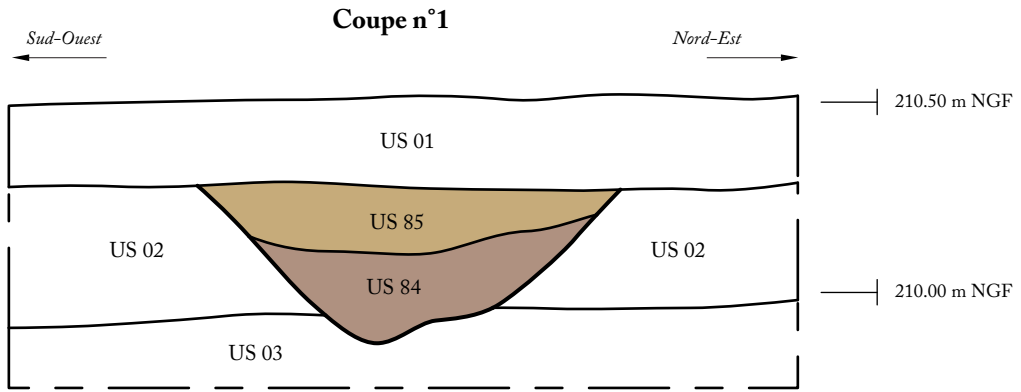
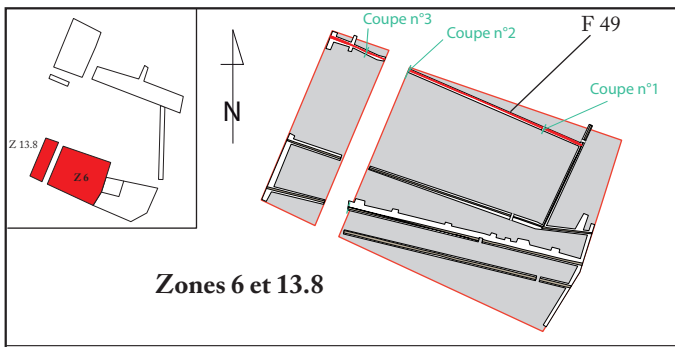
1

PN122, cliché M. Légier



2

PN104, cliché M. Légier



0 1m



1

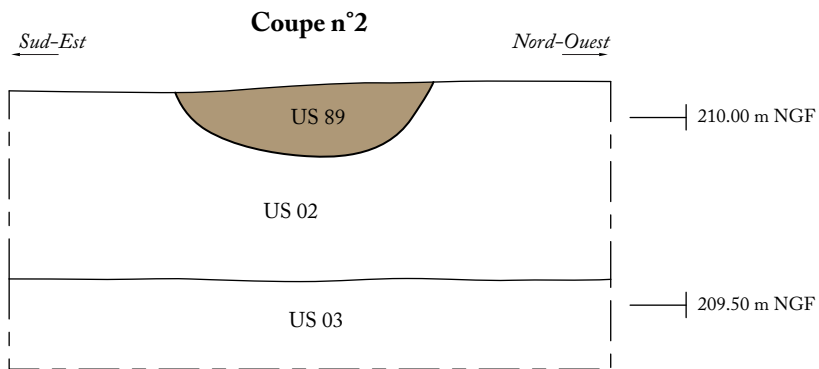
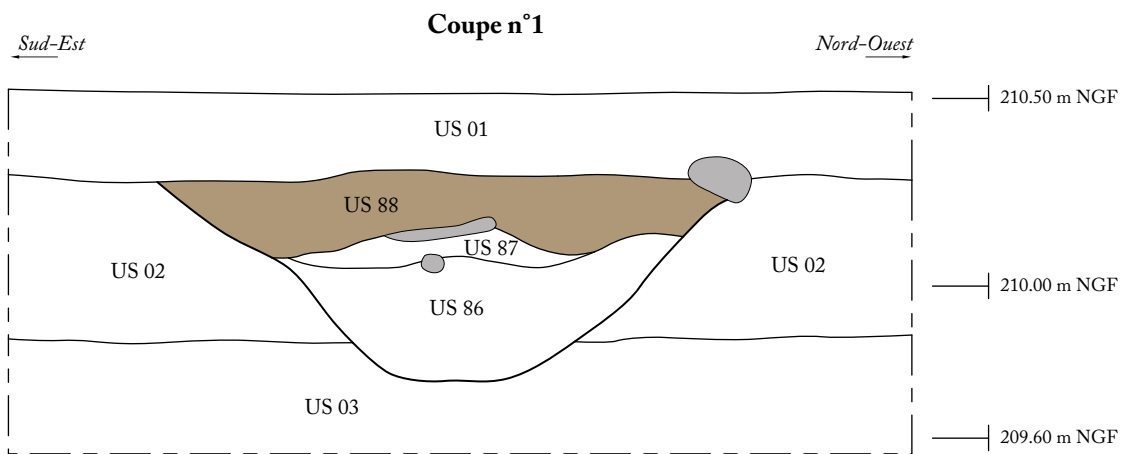

PN219, cliché A. Valois



2

PN212, cliché A. Valois





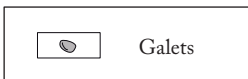
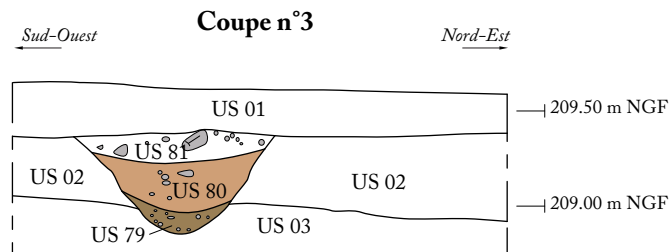
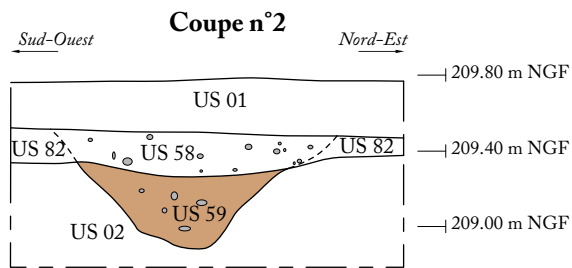
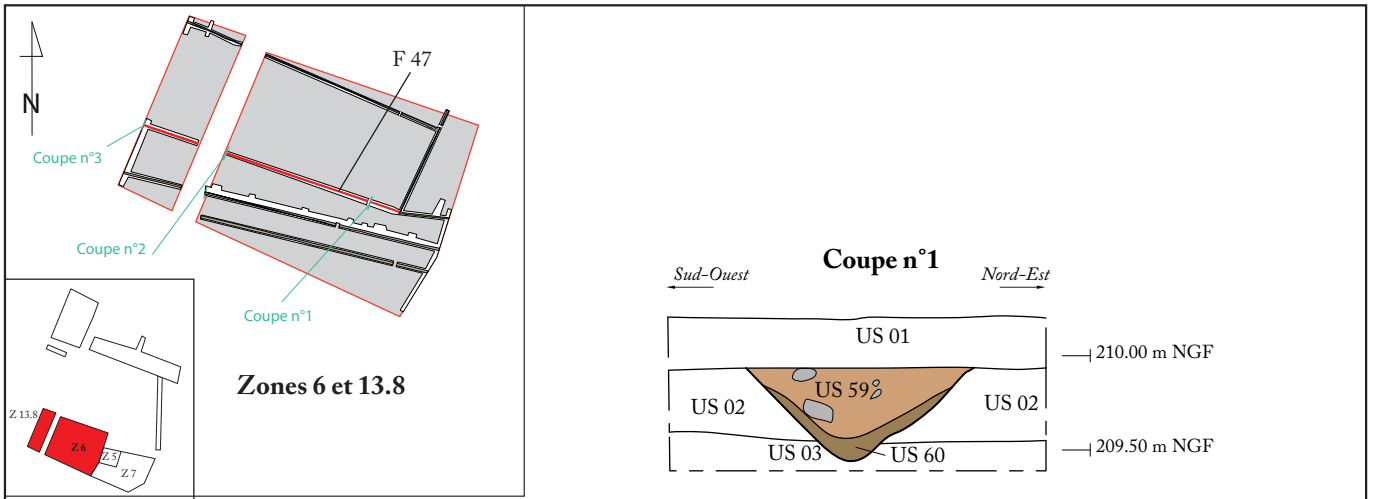
0 1m



PN223, cliché A. Valois



PN225, cliché A. Valois



0 2m



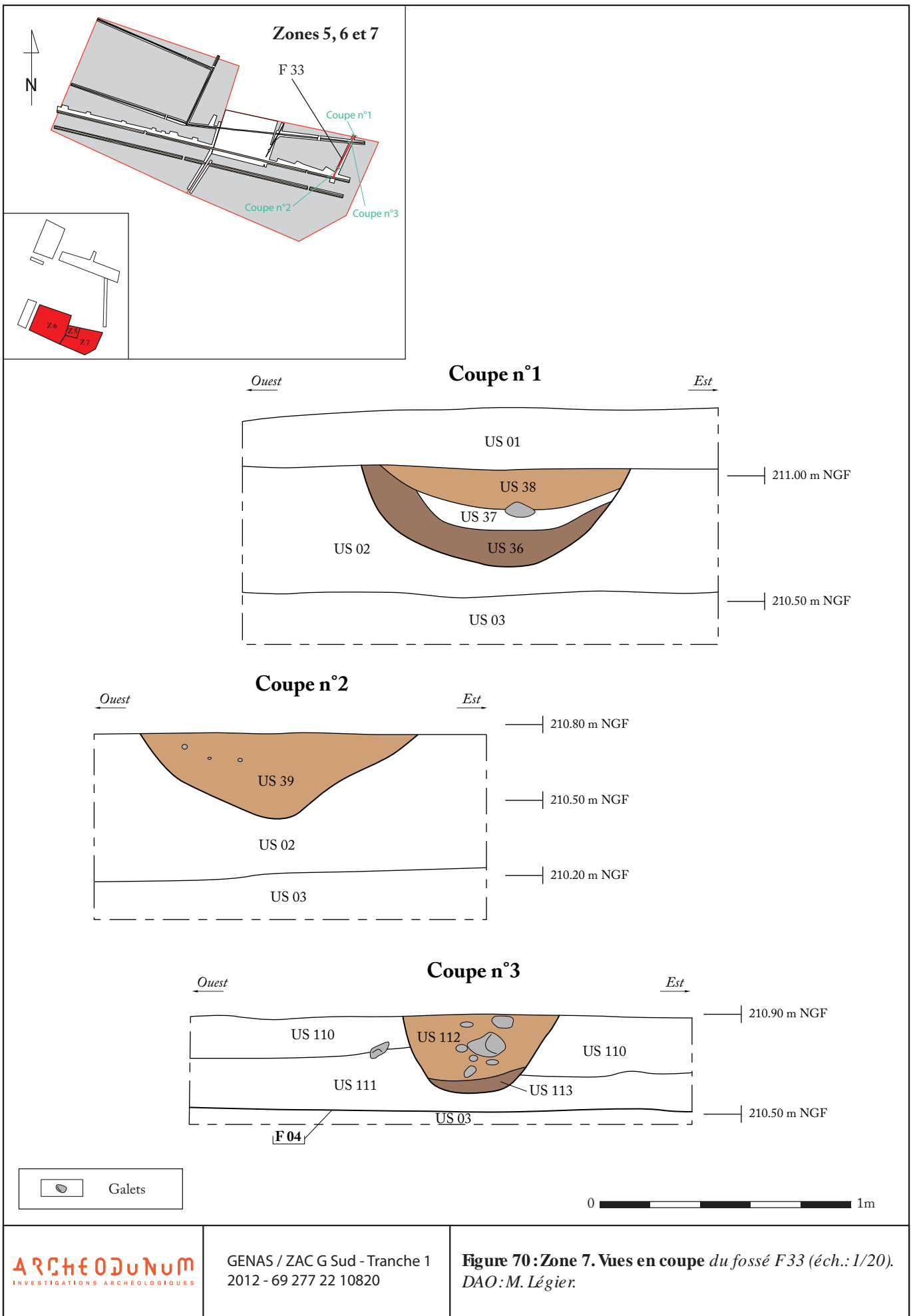
1

PN210, cliché A. Valois



2

PN208, cliché A. Valois





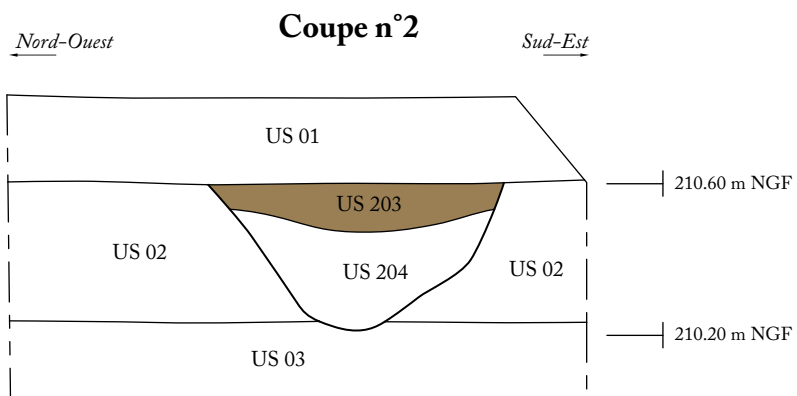
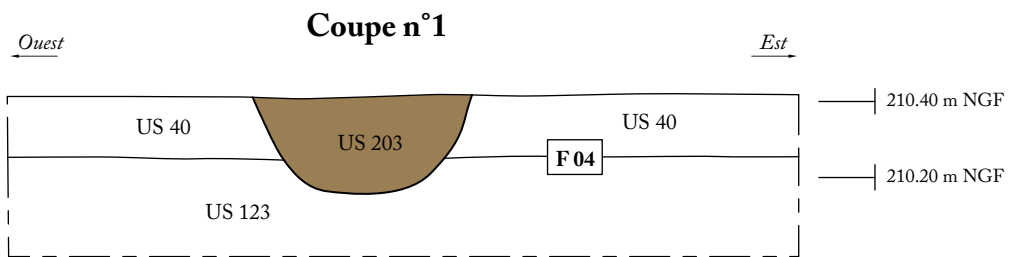
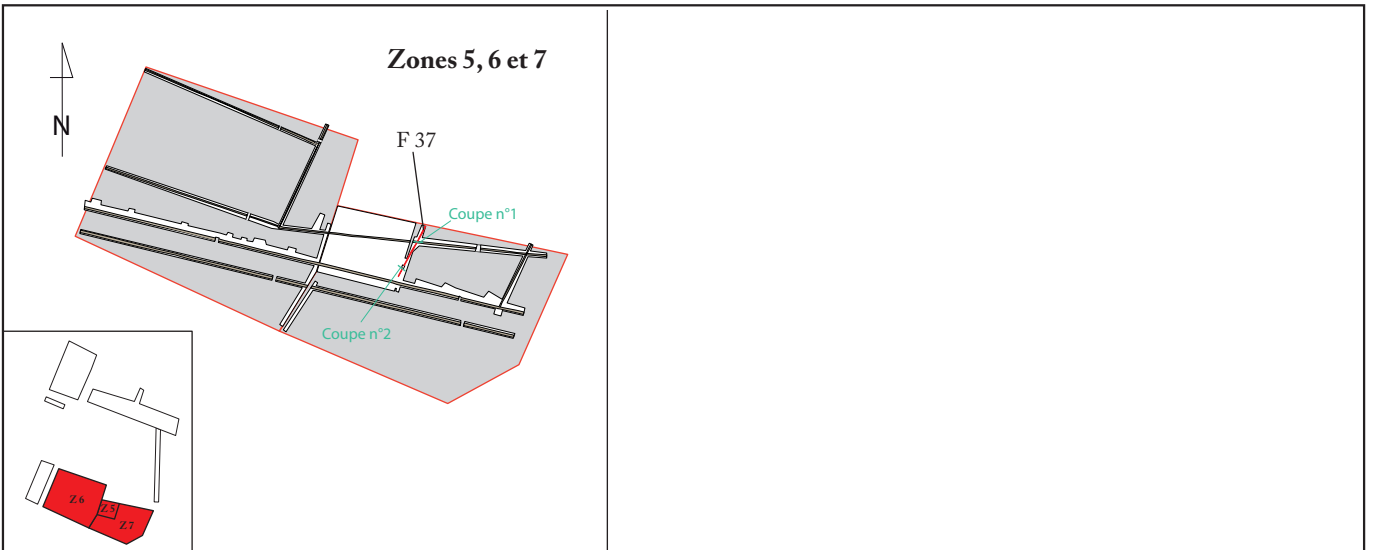
1

PN178, cliché A. Valois



2

PN176, cliché A. Valois



0 1m



1

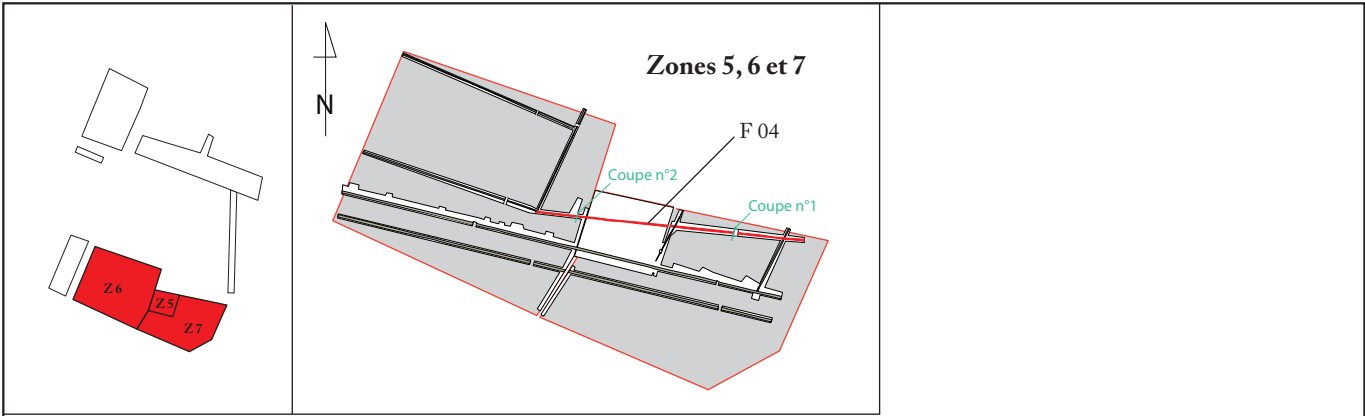
PN287, cliché A. Valois



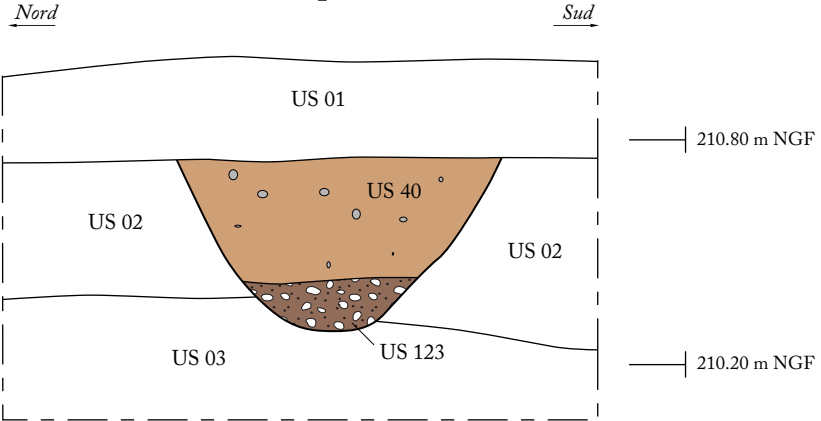
2

PN317, cliché A. Valois

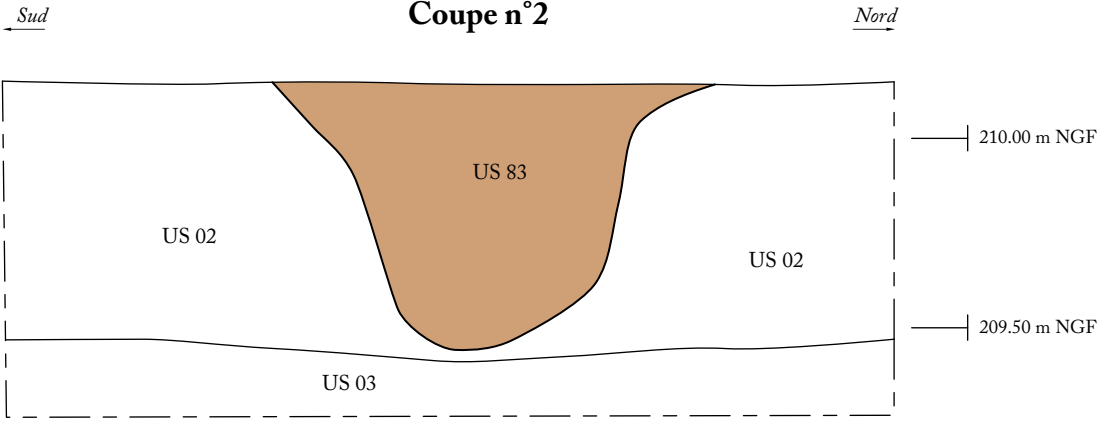




**Coupe n°1**



**Coupe n°2**



Galets



**ARCHEODUNUM** INVESTIGATIONS ARCHÉOLOGIQUES  
 GENAS / ZAC G Sud - Tranche 1  
 2012 - 69 277 22 10820  
**Figure 74: Zones 6 et 7. Vues en coupe du fossé F04.**  
 (éch.: 1/20). DAO: M. Légier.



1

PN174, cliché A. Valois



2

PN184, cliché A. Valois



PN81, cliché A. Valois




PN102, cliché A. Valois



1

PN9, cliché A. Valois



2

PN412, cliché M. Légier



1

PN98, cliché A. Valois



2

PN92, cliché A. Valois

GENAS / ZAC G Sud - Tranche 1  
2012 - 69 277 22 10820

**ARCHÉODU NUM**  
INVESTIGATIONS ARCHÉOLOGIQUES

**Figure 78 : Zone 7. 1 : vue en plan du fossé F24 ; 2 : vue en plan de l'intersection des fossés F24 et F33. DAO : M. Légier.**



1

PN418, cliché A. Valois



2

PN420, cliché M. Légier



PN182, cliché M. Légier

1



PN217, cliché M. Légier

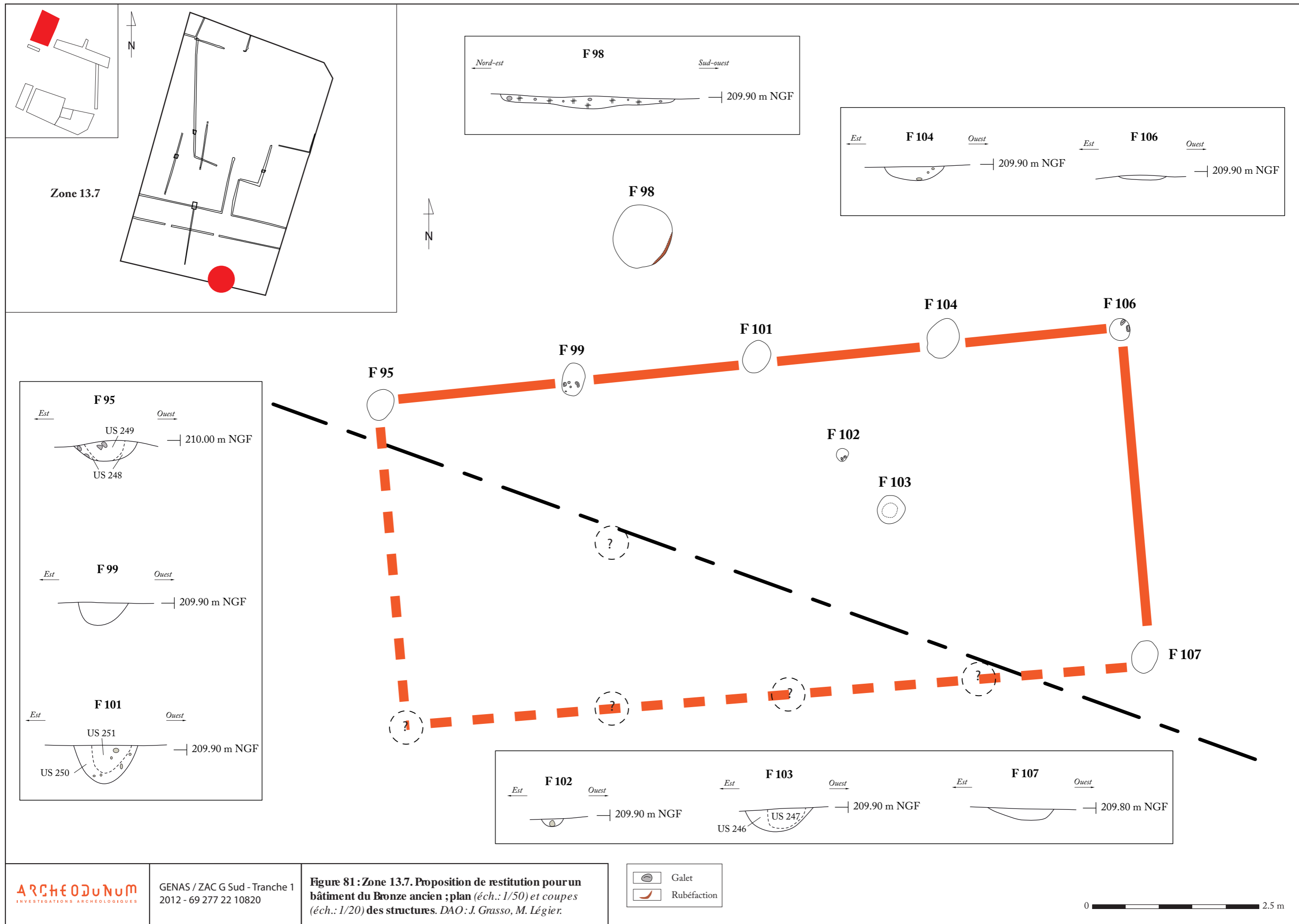
2

**Figure 80 : Zone 1. 1** : vue en plan du fossé F51, au premier-plan les sillons de labours (US 41) ; 2 : vue en plan du fossé F54 dont l'axe est marqué par l'alignement de galets. DAO : M. Légier.

GENAS / ZAC G Sud - Tranche 1  
2012 - 69 277 22 10820

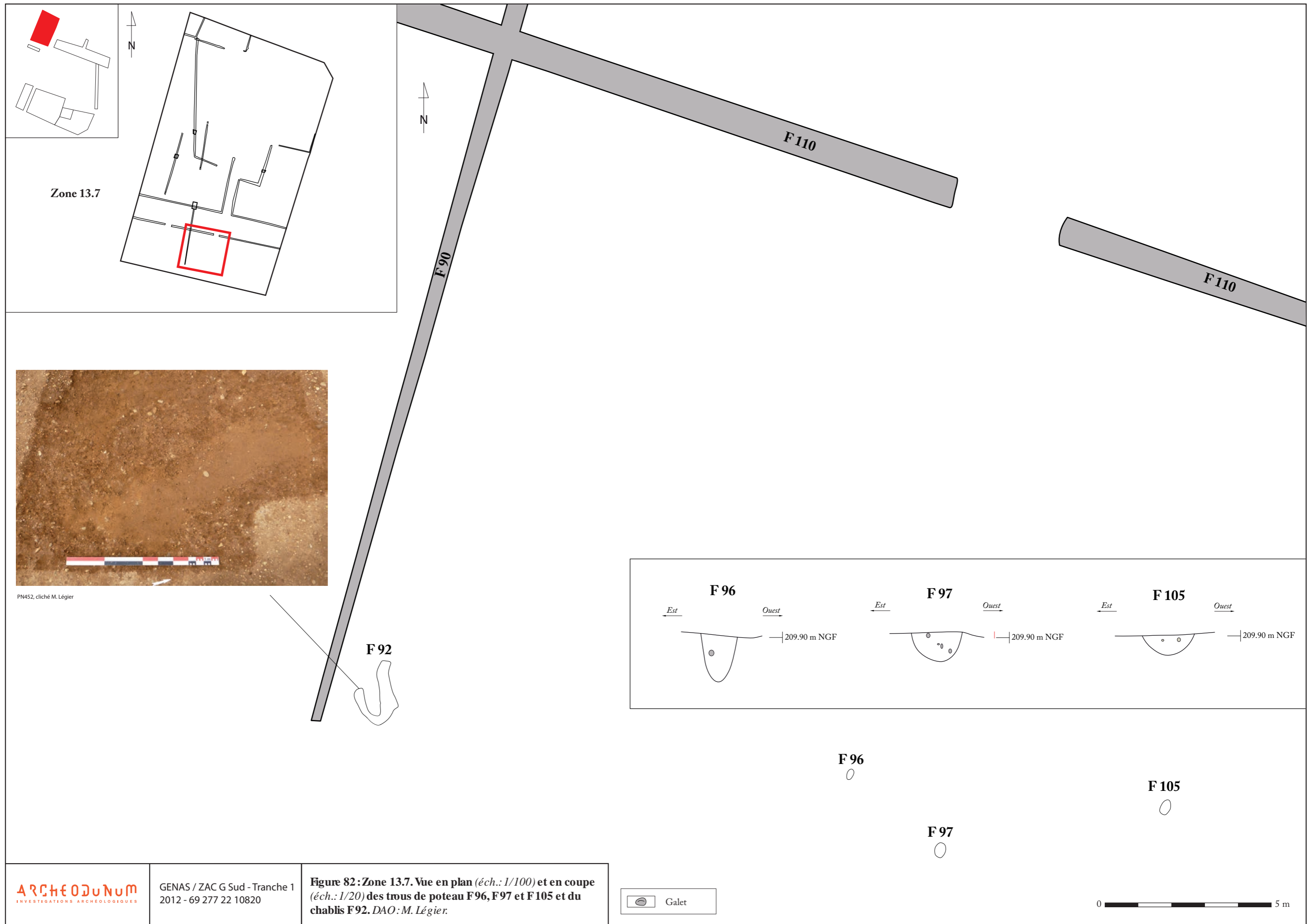






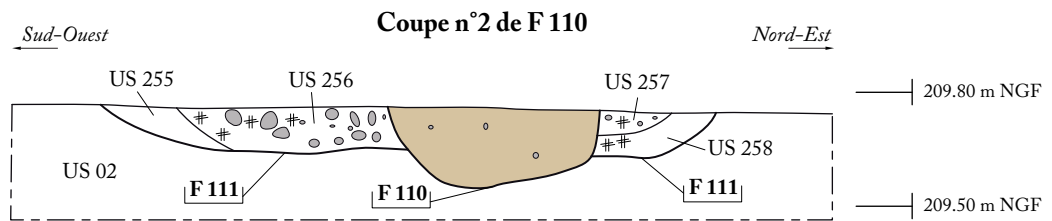
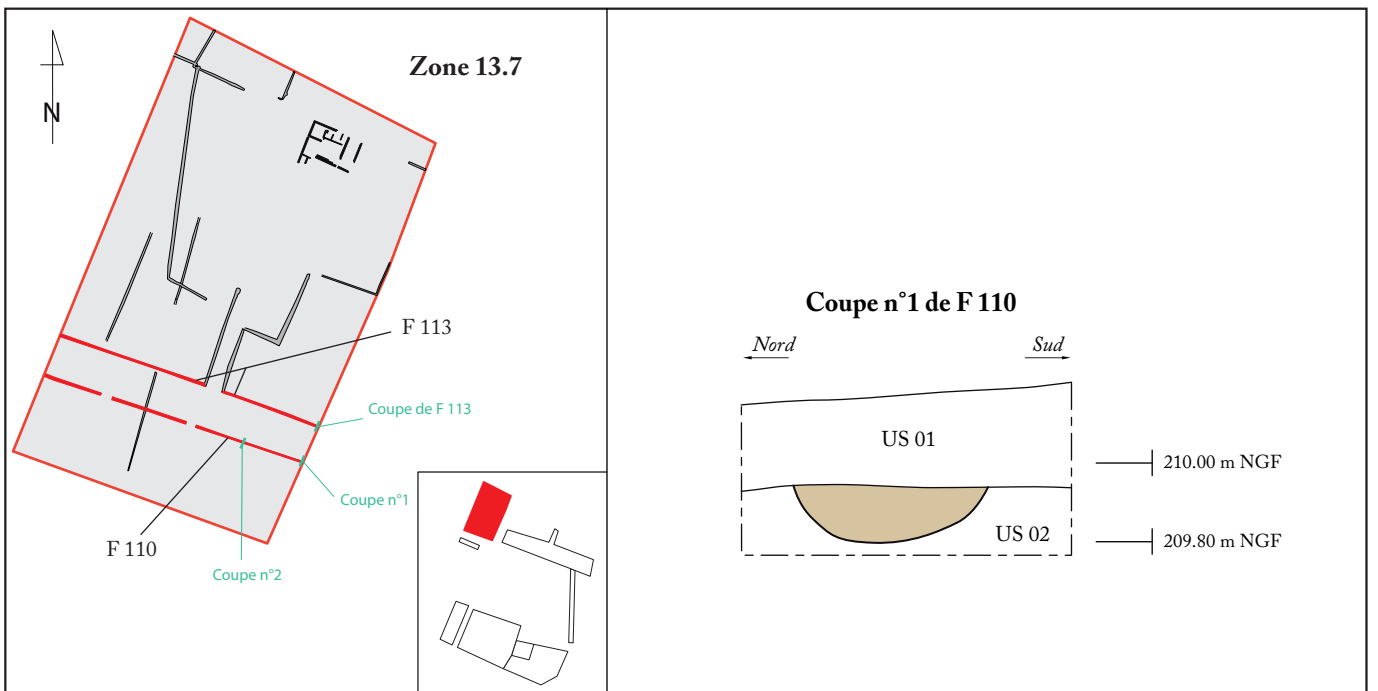
**Figure 81 : Zone 13.7. Proposition de restitution pour un bâtiment du Bronze ancien ; plan (éch.: 1/50) et coupes (éch.: 1/20) des structures. DAO : J. Grasso, M. Légier.**



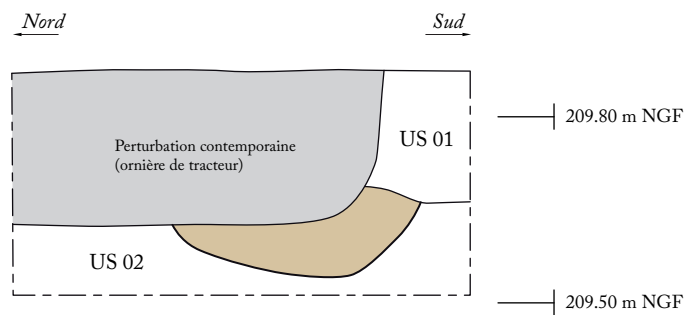




**Figure 82: Zone 13.7. Vue en plan (éch.: 1/100) et en coupe (éch.: 1/20) des trous de poteau F96, F97 et F105 et du chablis F92. DAO: M. Légier.**






**Coupe de F 113**



-  Galets
-  Charbons

0  1m



PNT1061, cliché M. Léglér

1




PNT1060, cliché M. Léglér

2


**Figure 84 : Zone 13.7. 1 :vue en plan du fossé F110 et de son interruption ouest ; 2 :vue en plan du fossé F113.  
DAO : M. Léglér.**

GENAS / ZAC G Sud - Tranche 1  
2012 - 69 277 22 10820



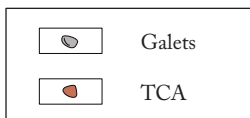
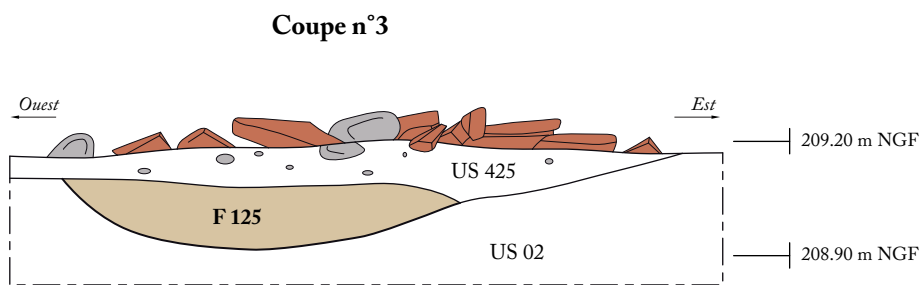
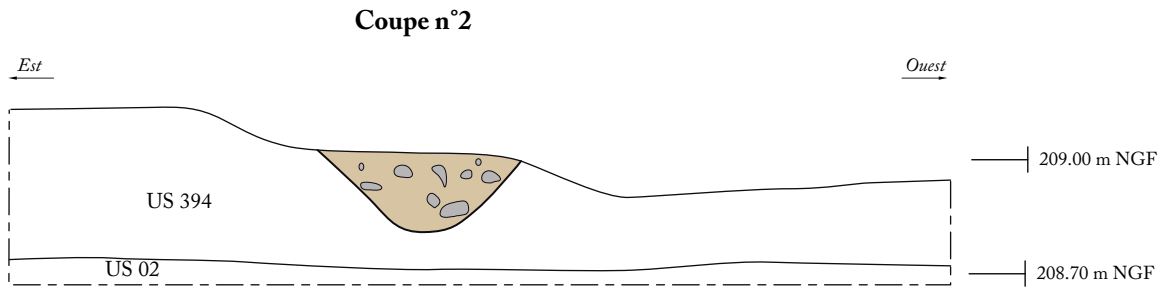
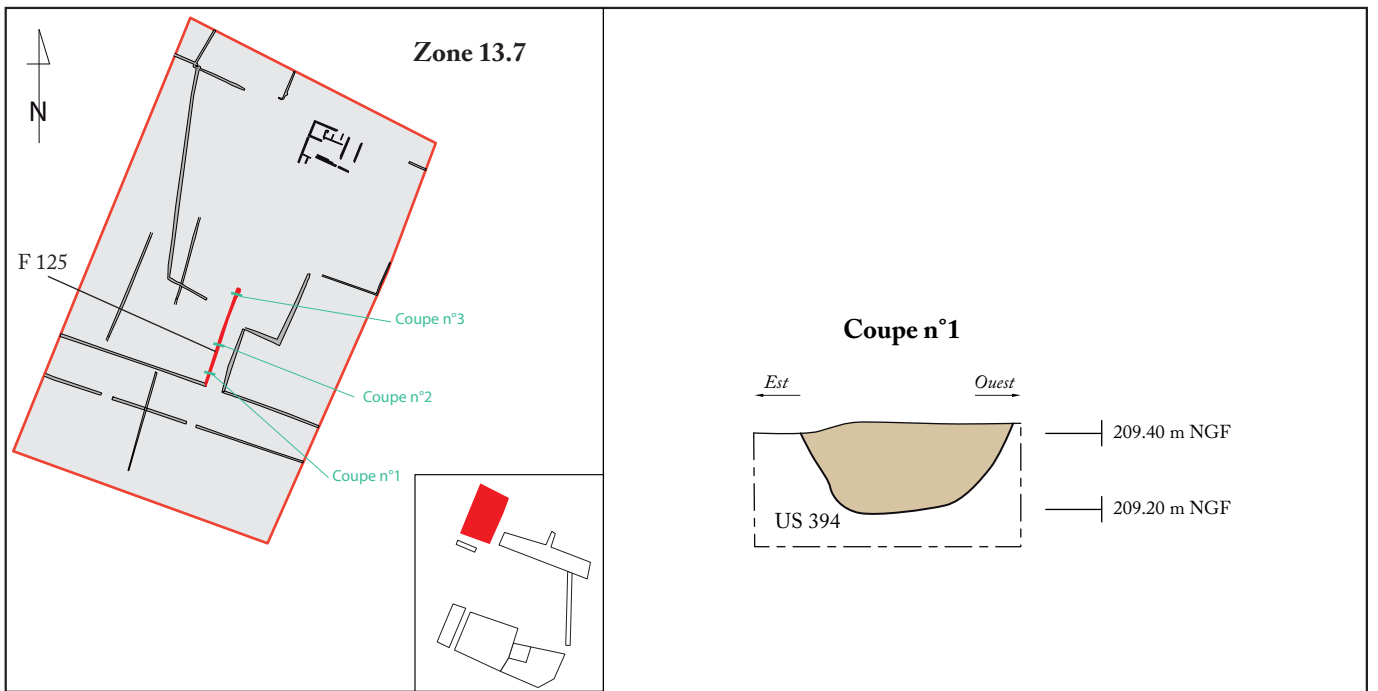
1

PN1069, cliché M. Légier



2

PN1064, cliché M. Légier



0 1m





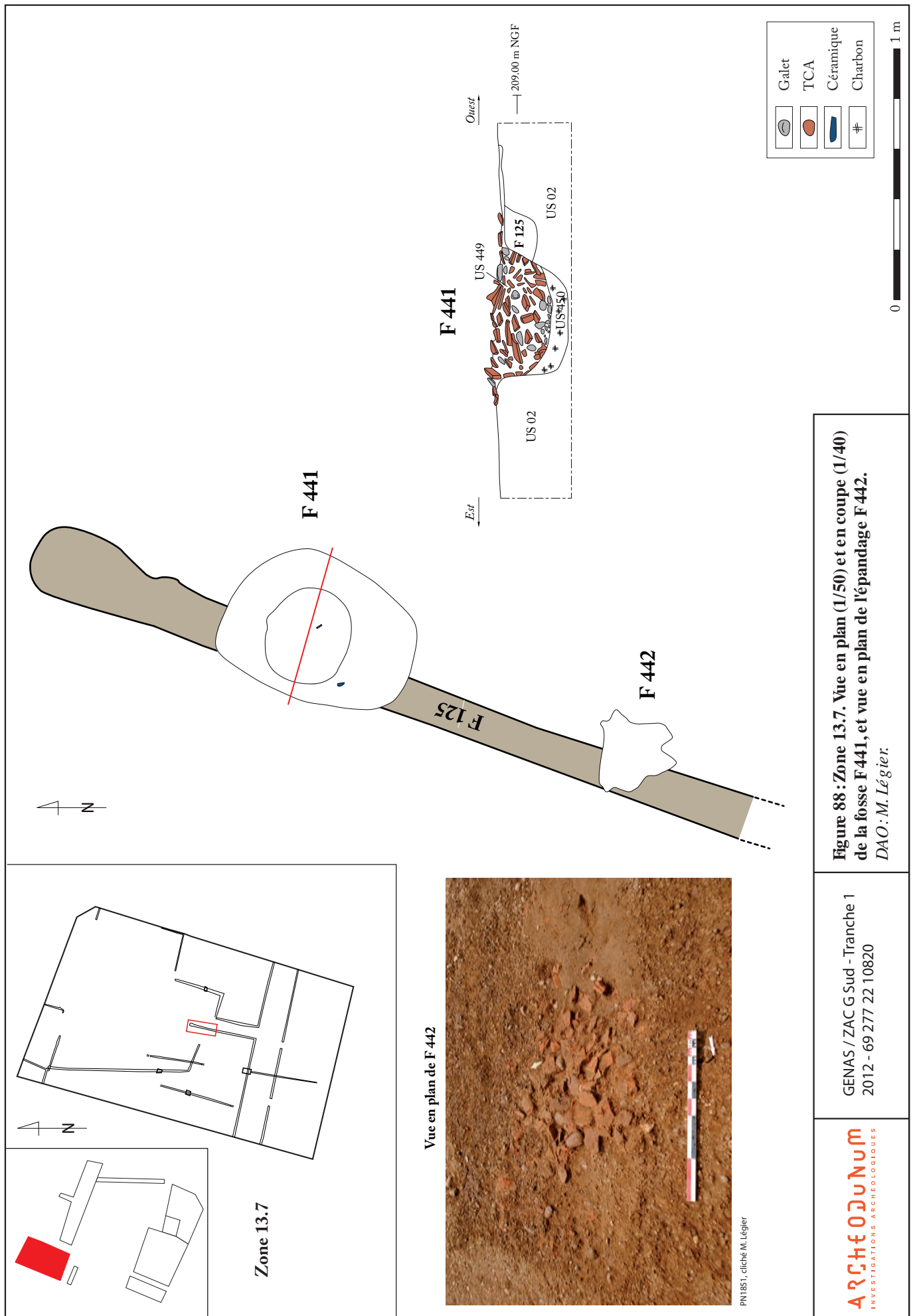
1

PN1643, cliché F. Notier



2

PN1761, cliché S. Marchand





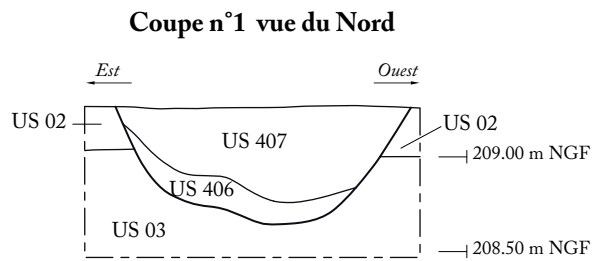
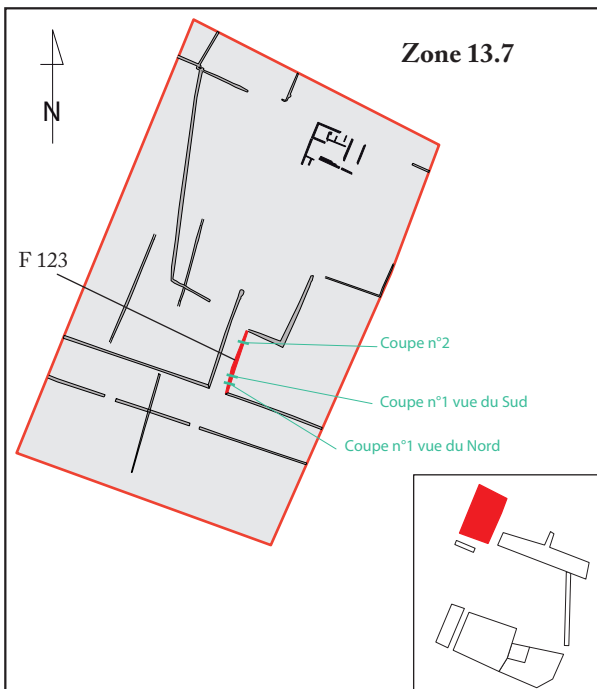
1

PN1849, cliché M. Légier

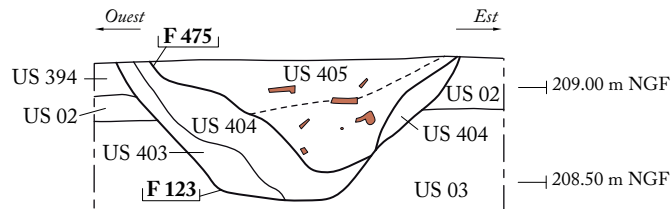


2

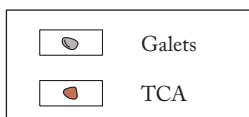
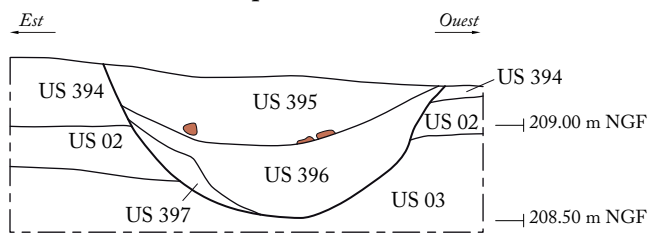
PN1759, cliché F. Laurent



**Coupe n°1 de F 123 / F 475 vue du Sud**



**Coupe n°2**



0 2m



1

PN1659, cliché F. Notier



2

PN1661, cliché F. Notier



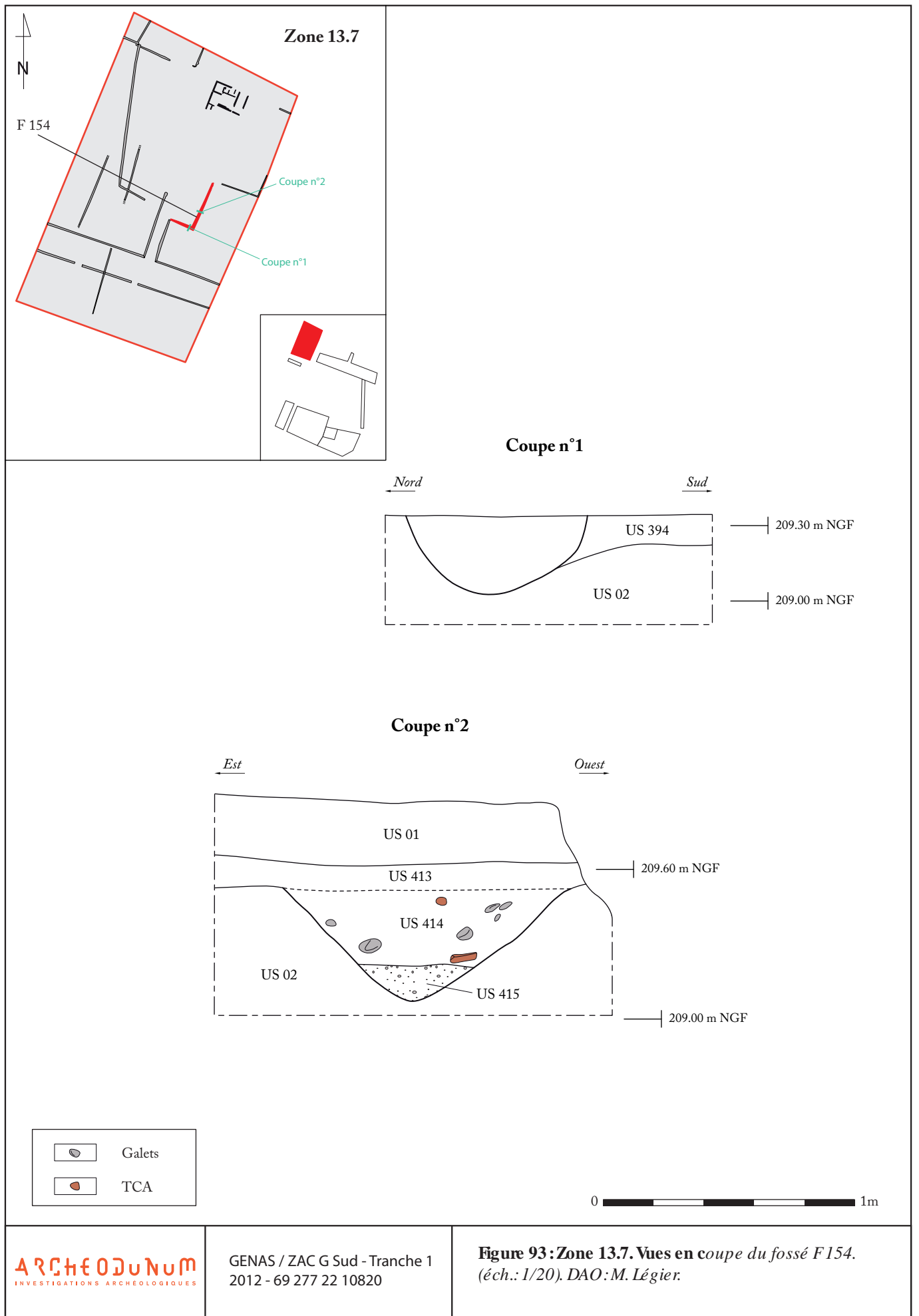
1

PN1861, cliché A. Valois



2

PN1728, cliché S. Marchand



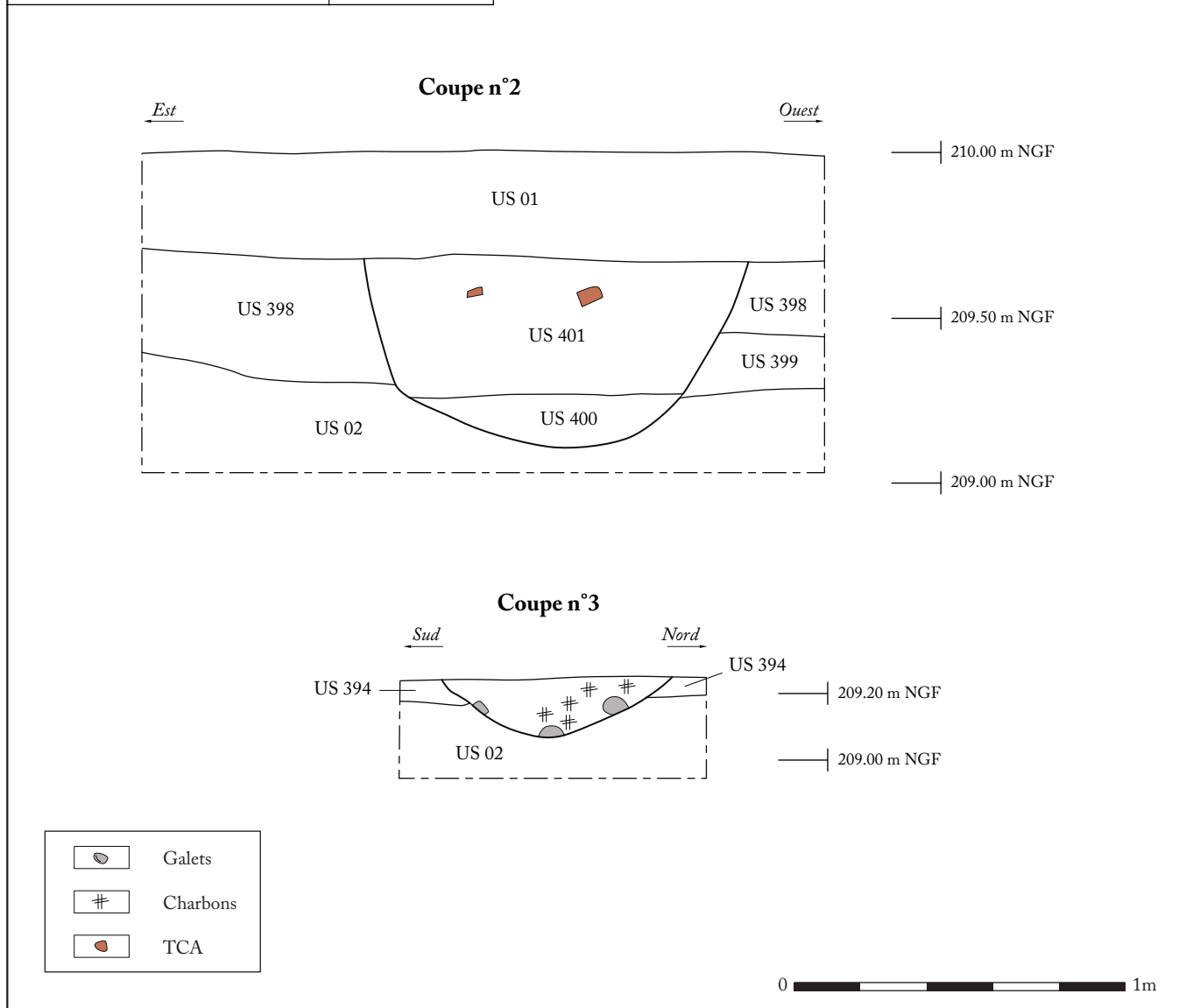
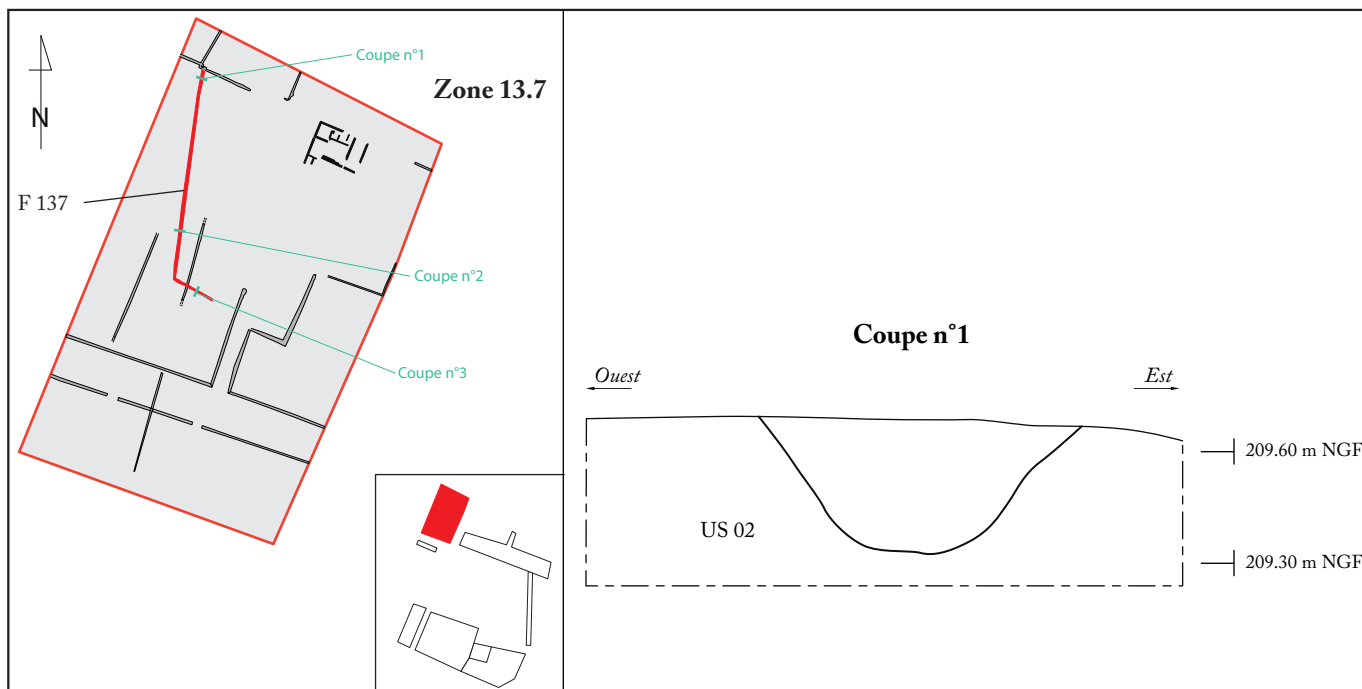


PN1709, cliché F. Notier



PN1687, cliché M. Légier







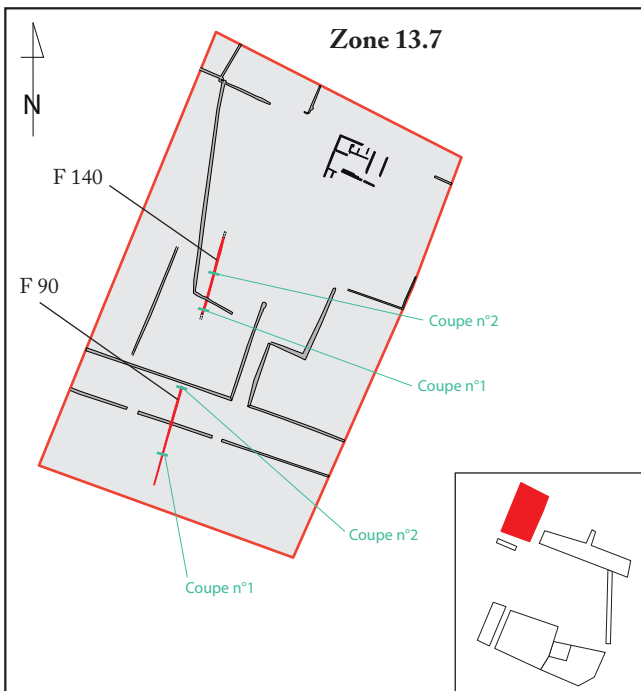
1

PN1653, cliché S. Marchand

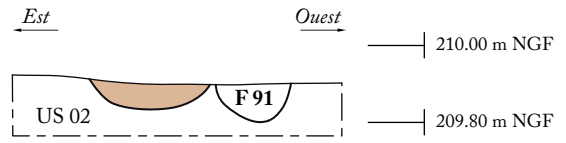


2

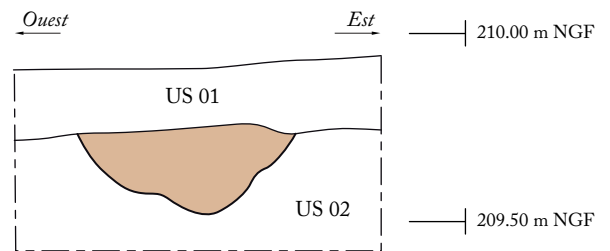
PN1655, cliché F. Notier



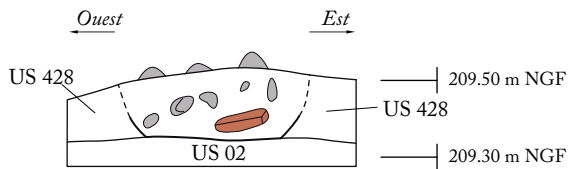
**Coupe n°1 de F 90**



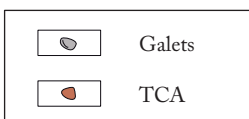
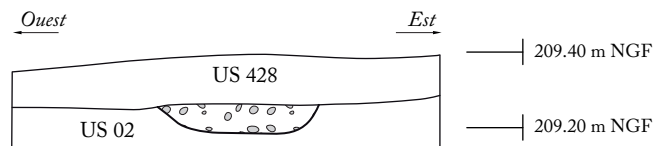
**Coupe n°2 de F 90**



**Coupe n°1 de F 140**



**Coupe n°2 de F 140**



0 1m



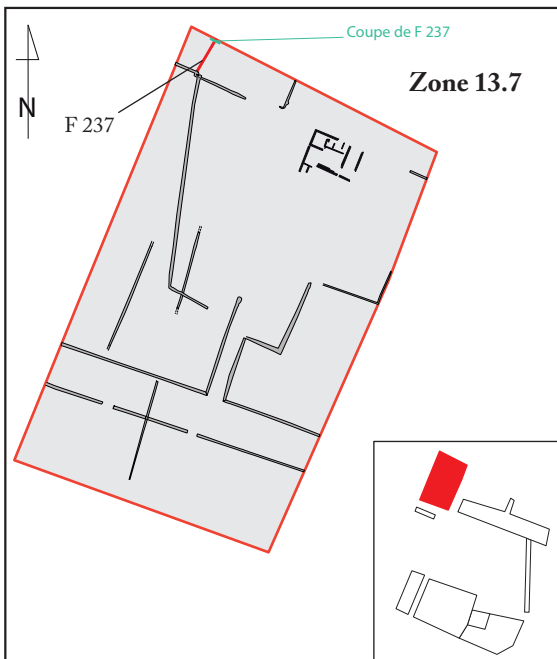
1

PN, cliché F. Notier

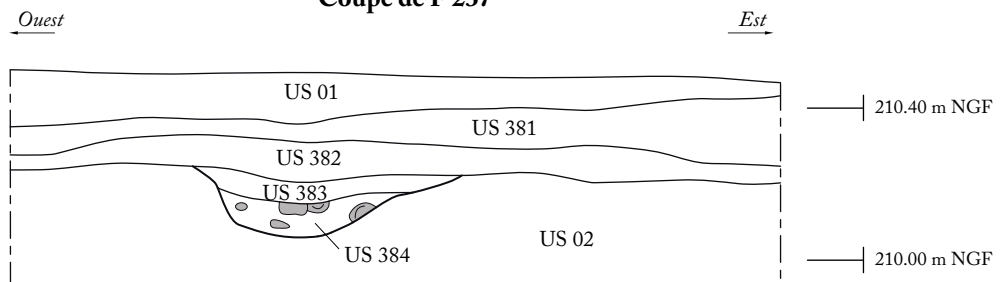


2

PN, cliché S. Marchand



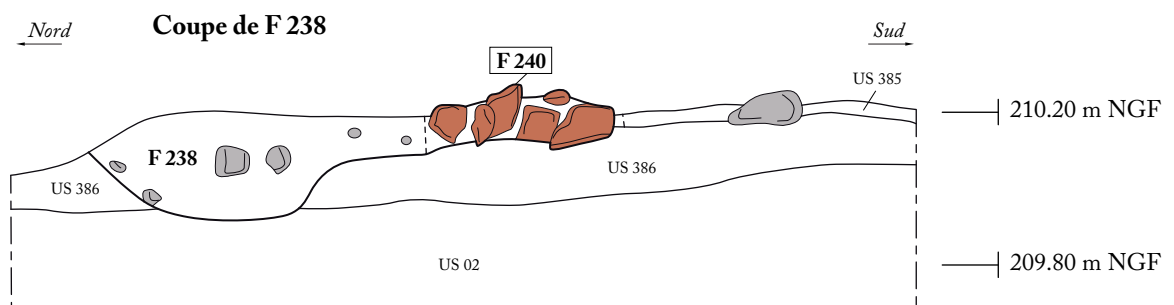
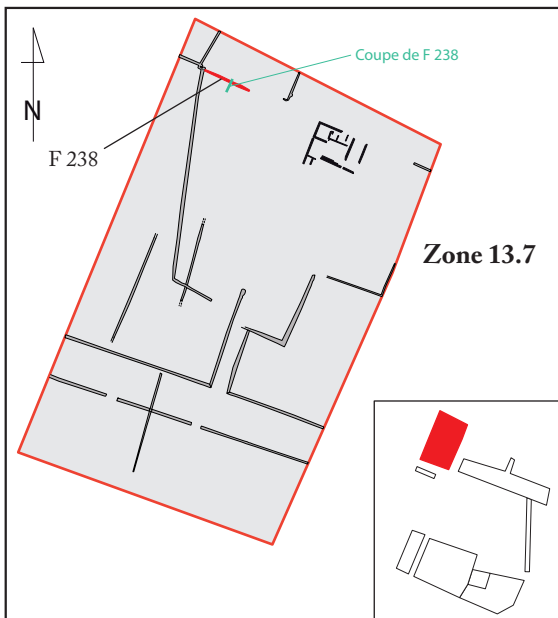
Coupe de F 237



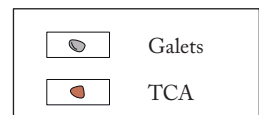
PN1594, cliché S. Marchand



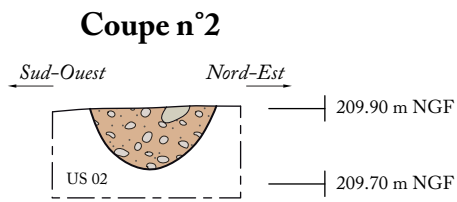
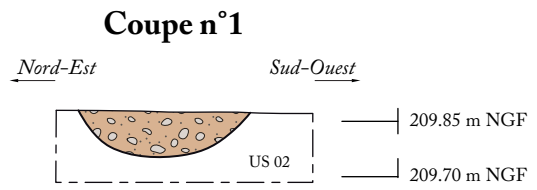
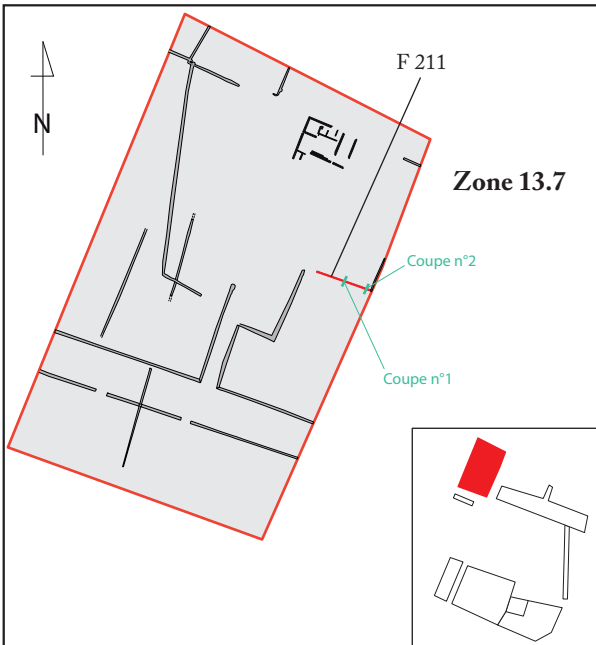
0 1m



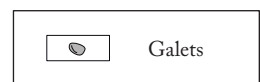
PN1608, cliché S. Marchand

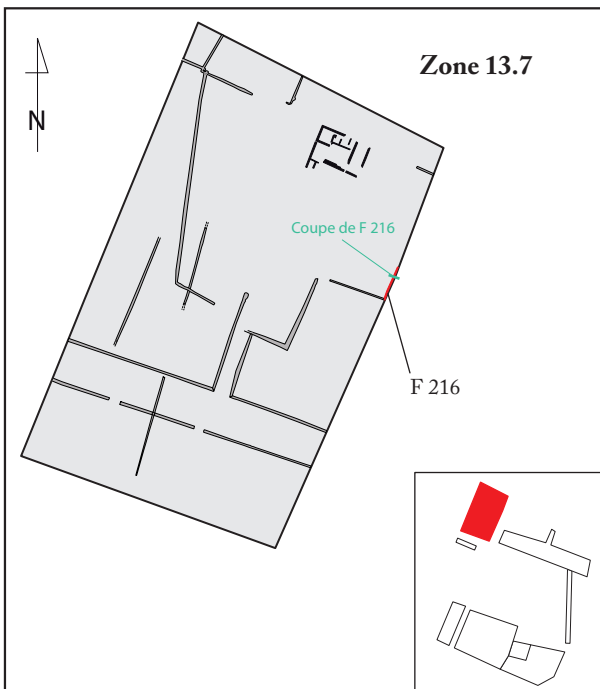


0 1m

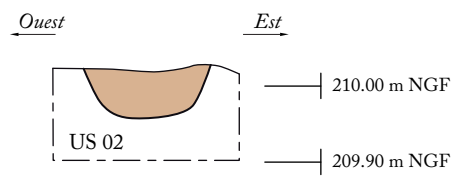


PN1696, cliché F. Notier





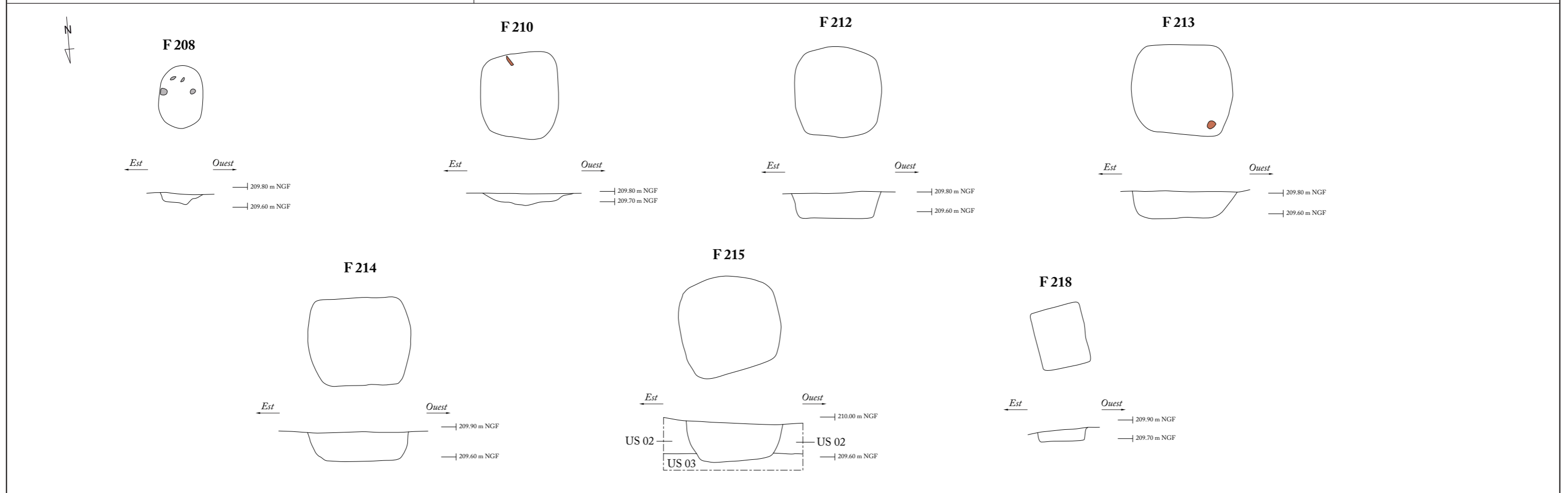
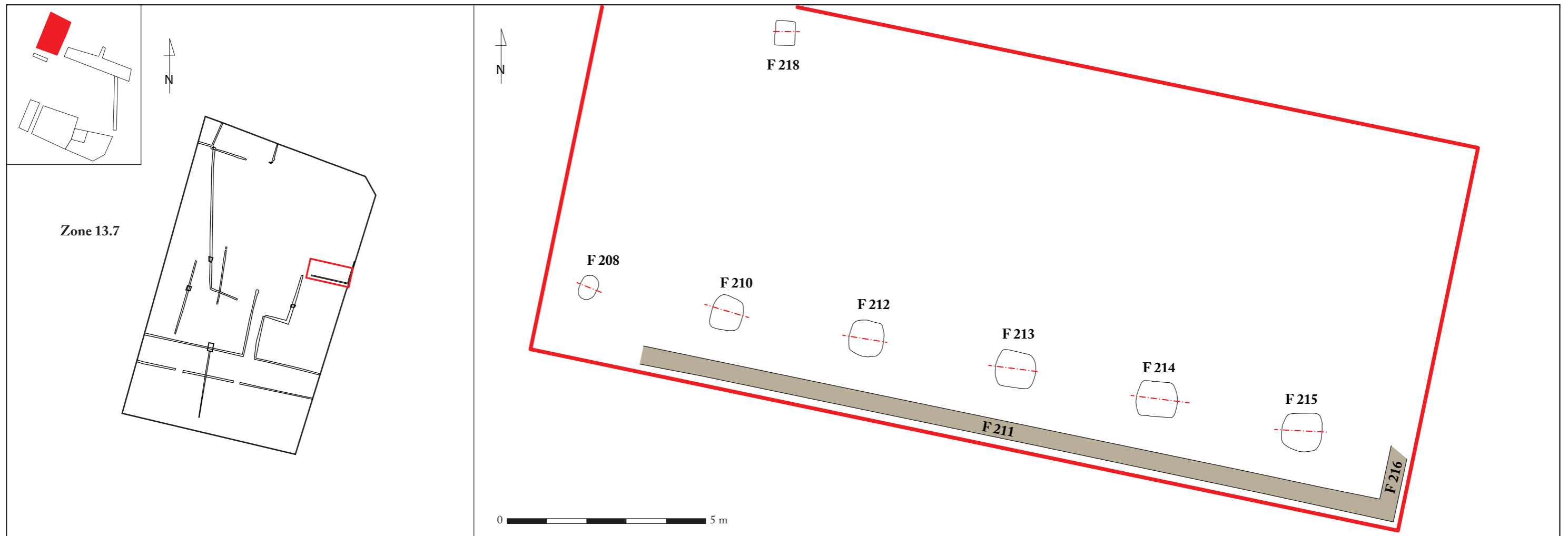
### Coupe de F 216



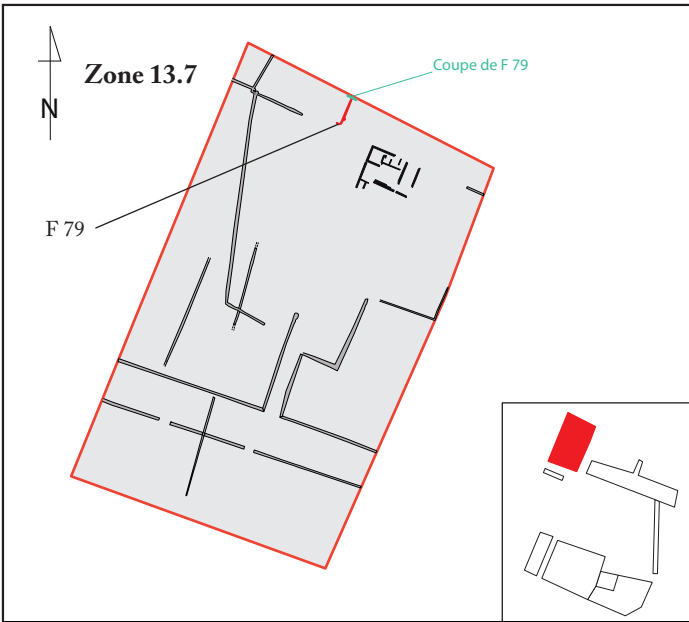
PN1698, cliché F. Notier

0  1m

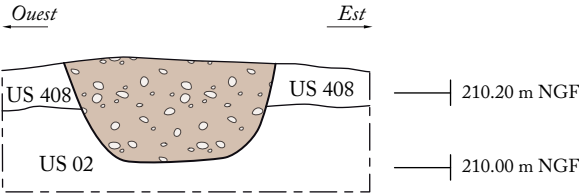






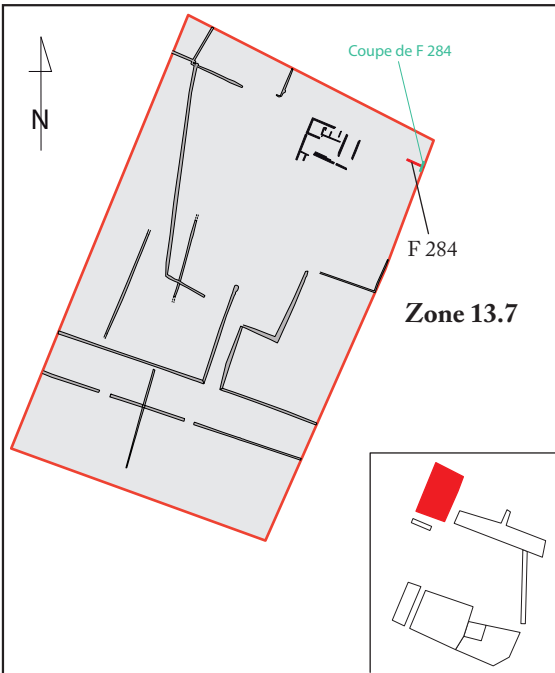


**Coupe de F 79**

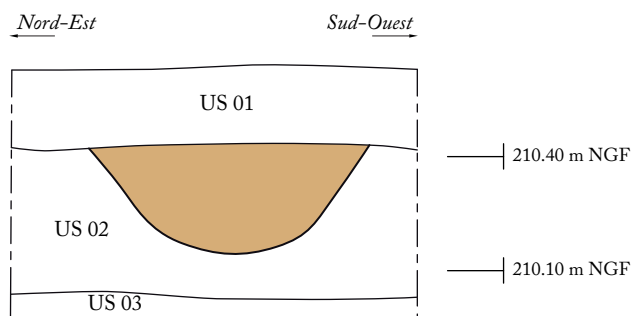


PN1677, cliché S. Marchand

0 1m



### Coupe de F 284

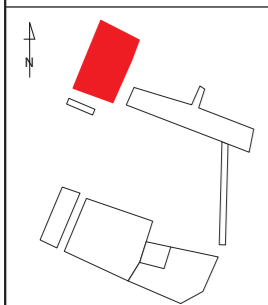
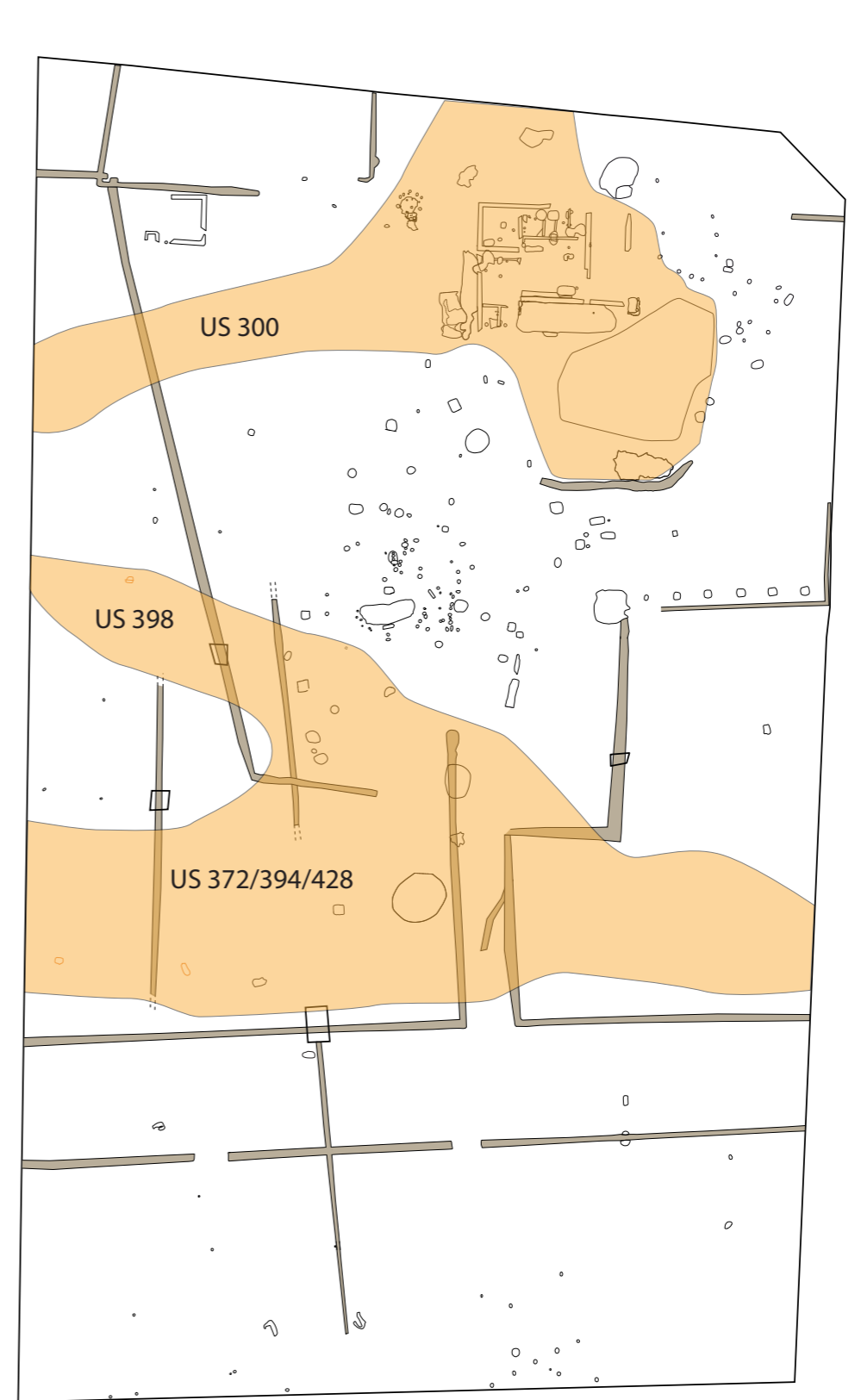


PN1863, cliché P-A. Donzé

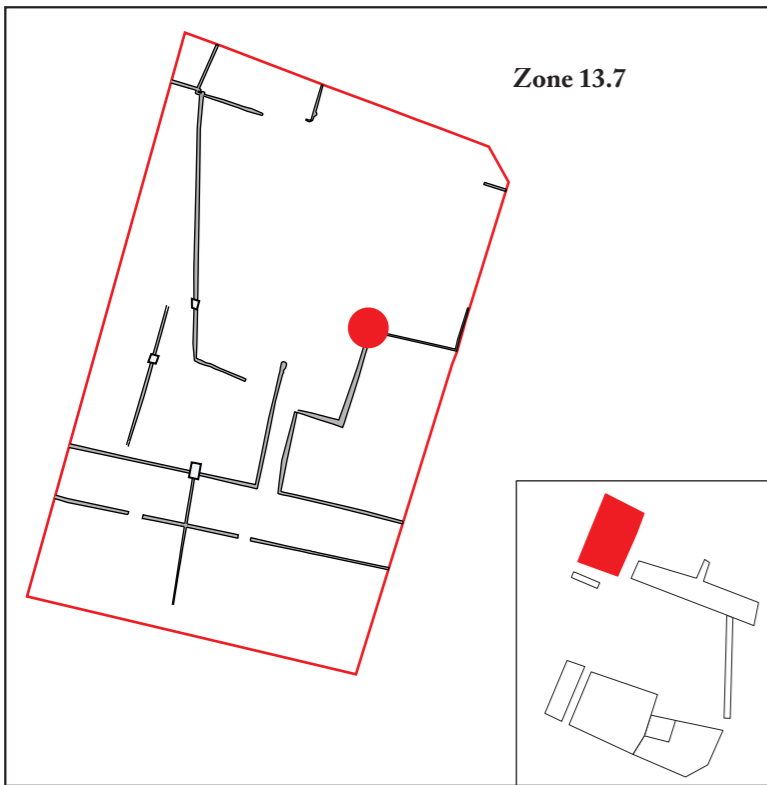
0 1m



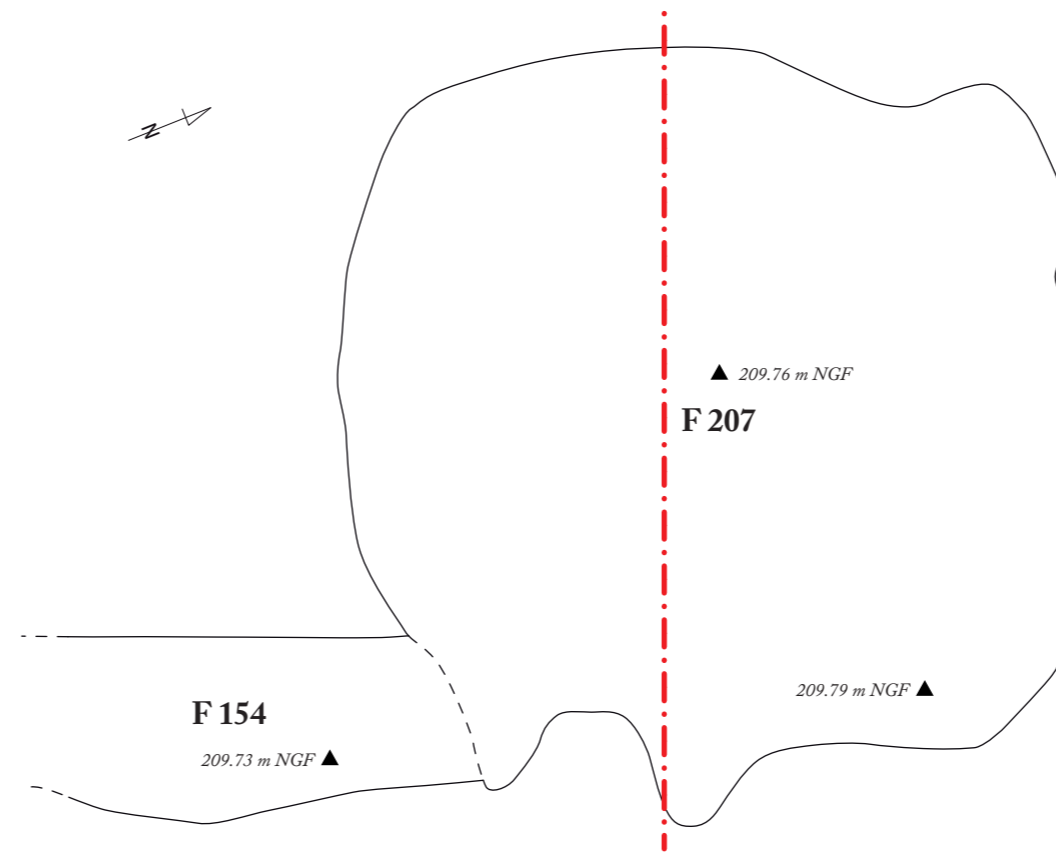
PN2076, cliché Gentil-Perret



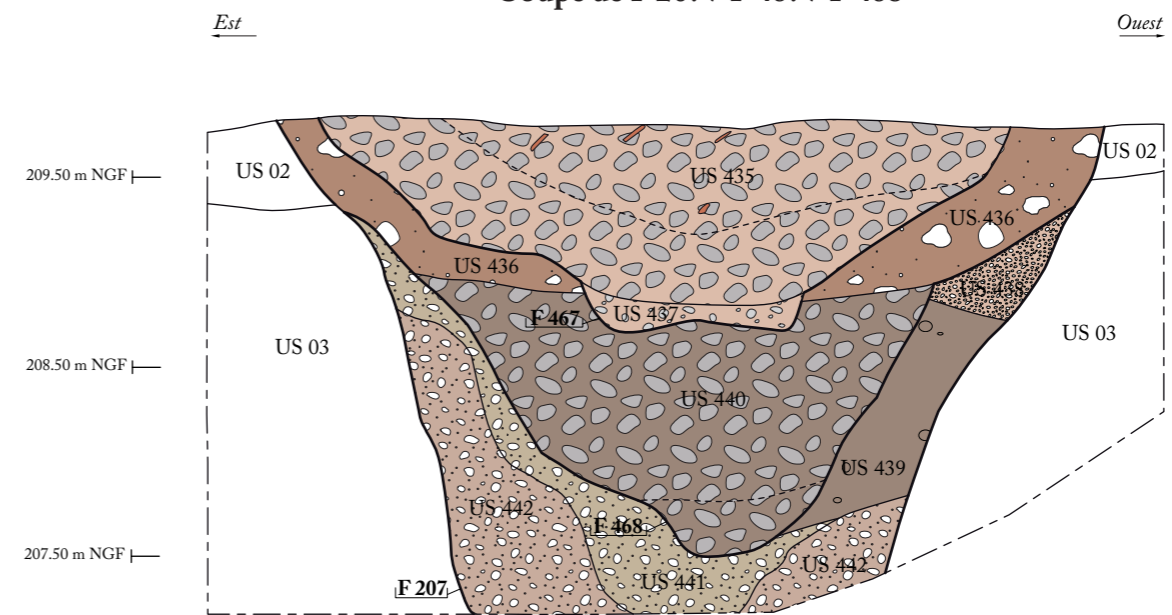




PN1657, cliché J. Castelbou




**Coupe de F 207 / F 467 / F 468**









1

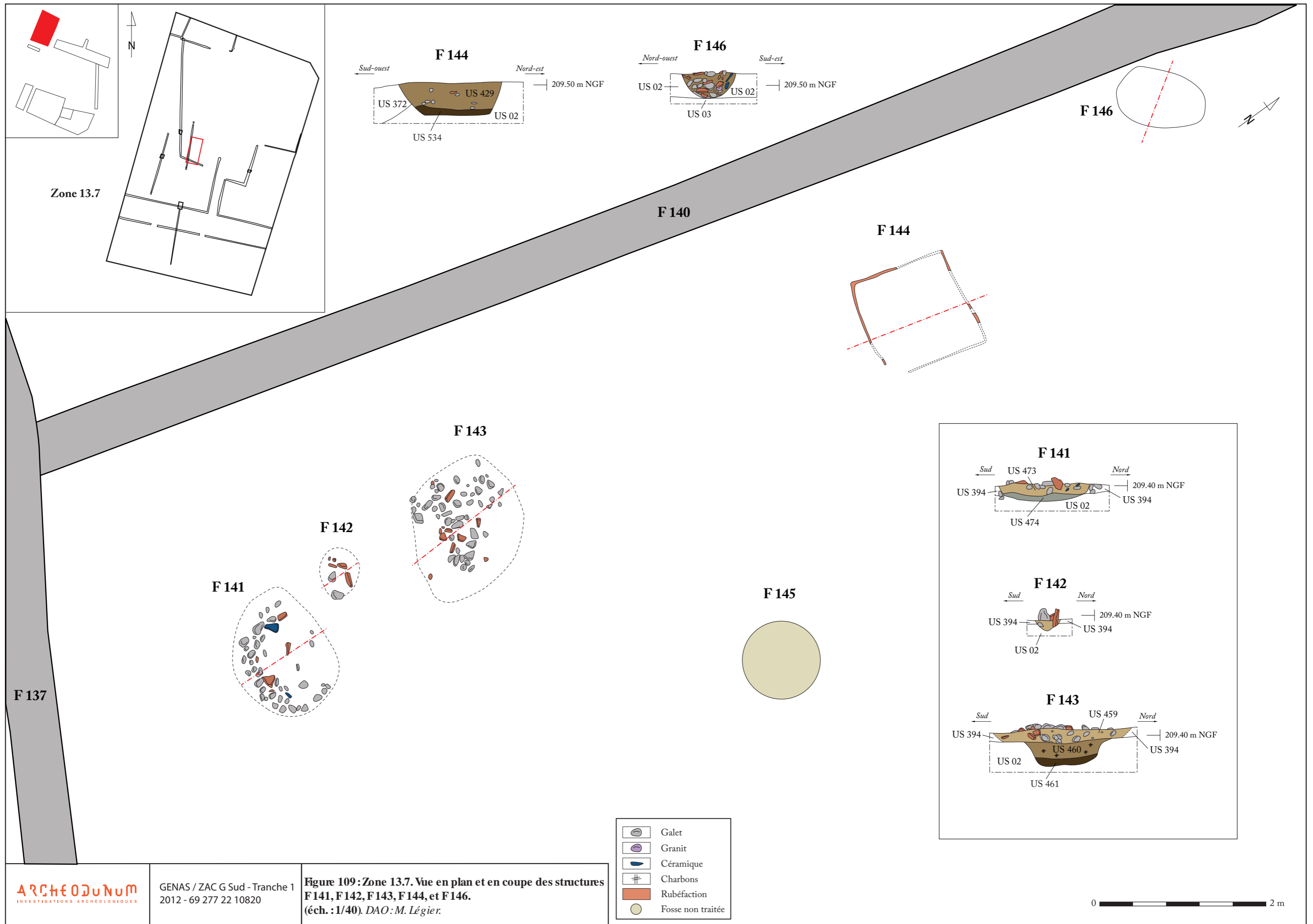
PN1846, cliché A. Valois



2

PN2057, cliché J. Grasso





Zone 13.7

F 144

F 146

F 146

F 140

F 144

F 143

F 142

F 141

F 145

F 137

- Galet
- Granit
- Céramique
- Charbons
- Rubéfaction
- Fosse non traitée

**Figure 109 : Zone 13.7. Vue en plan et en coupe des structures F 141, F 142, F 143, F 144, et F 146.**  
(éch. : 1/40), DAO: M. Légier.





1

PN1924, cliché F. Notier



2

PN1947, cliché S. Marchand



1

PN1736, cliché F. Laurent




2

PN1745, cliché F. Laurent



1

PN458, cliché M. Légier




2

PN478, cliché M. Légier



1

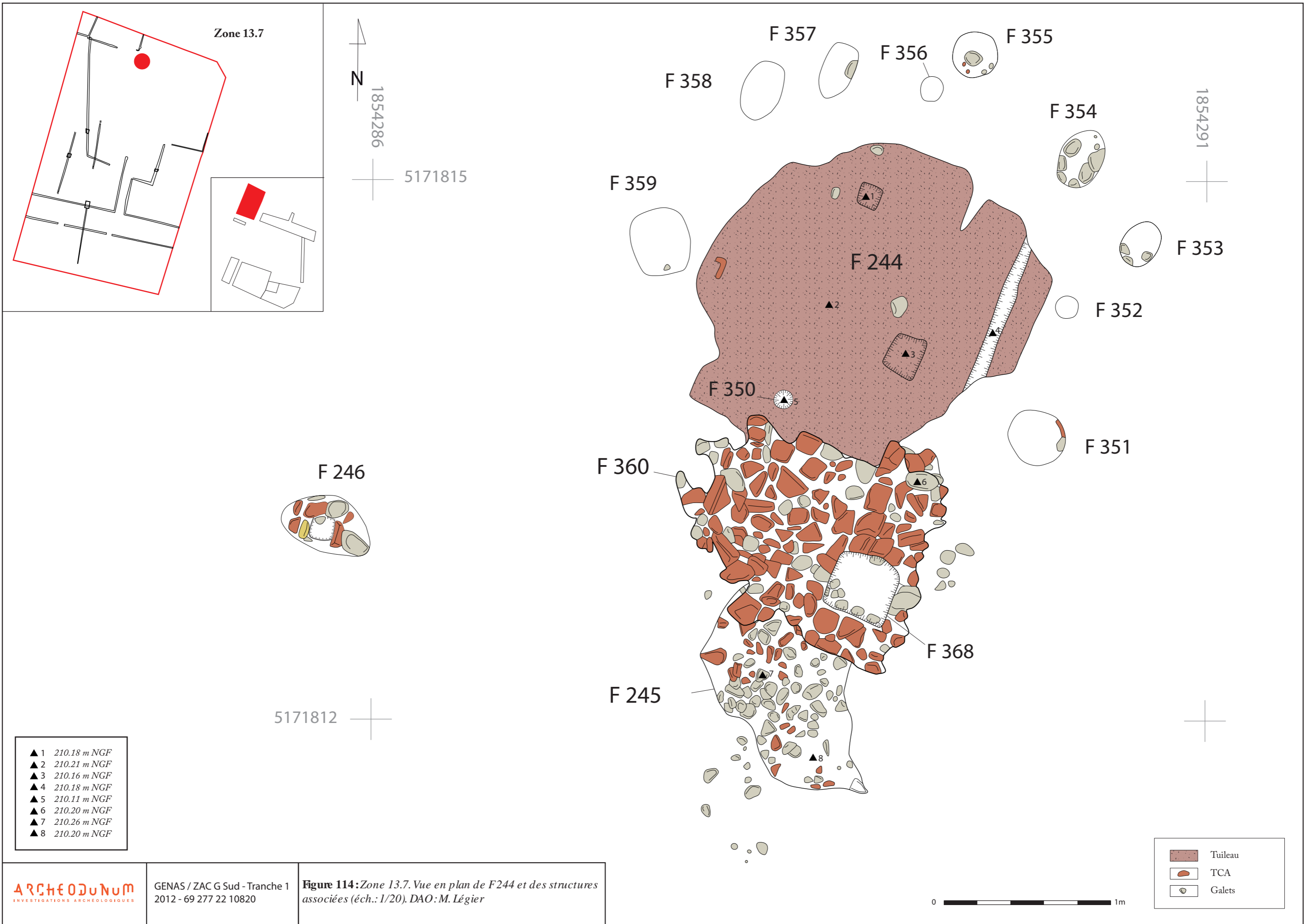
PN1775, cliché F. Notier



2

PN1949, cliché F. Notier



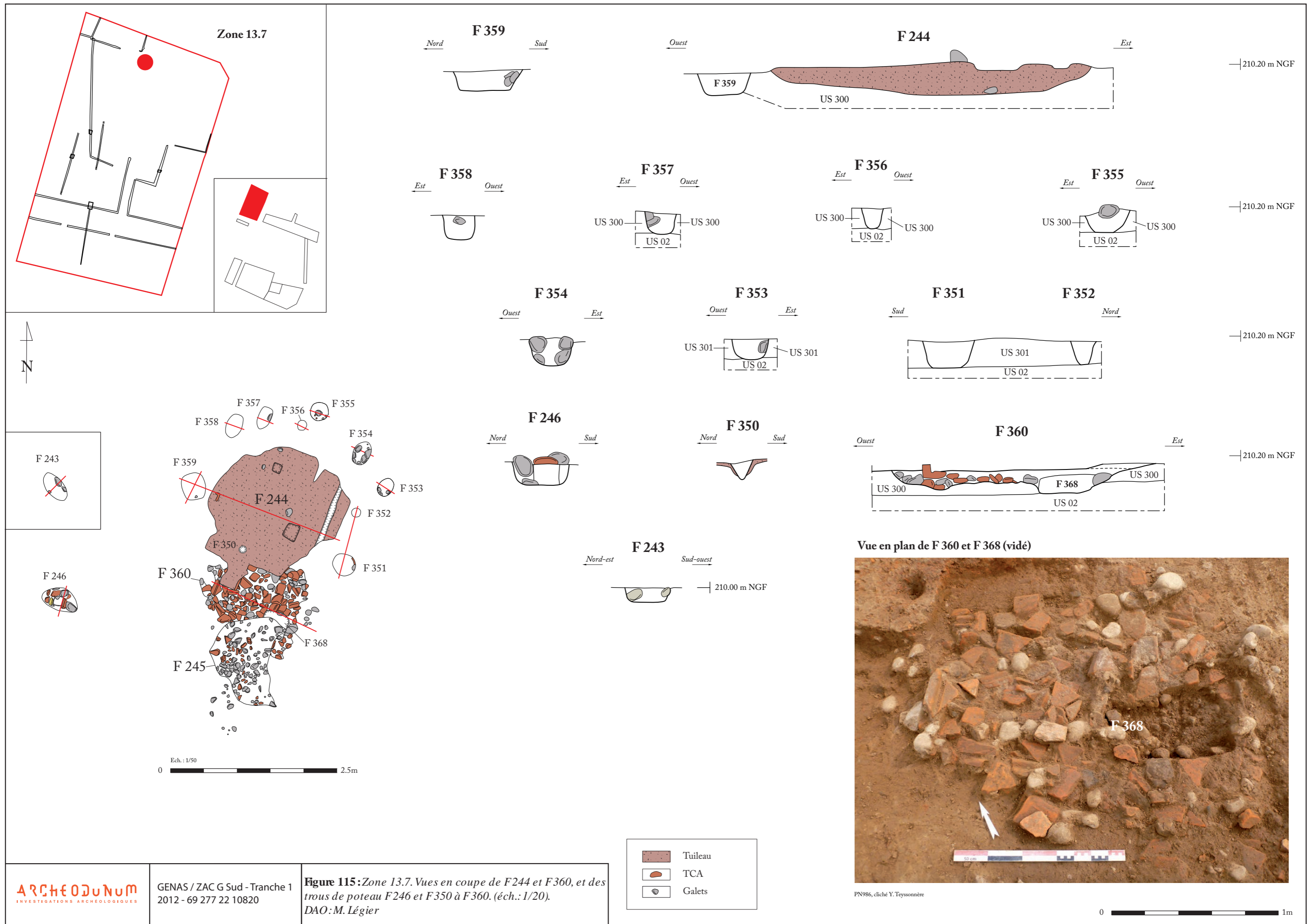


- ▲ 1 210.18 m NGF
- ▲ 2 210.21 m NGF
- ▲ 3 210.16 m NGF
- ▲ 4 210.18 m NGF
- ▲ 5 210.11 m NGF
- ▲ 6 210.20 m NGF
- ▲ 7 210.26 m NGF
- ▲ 8 210.20 m NGF

	Tuileau
	TCA
	Galets

0 1m









1

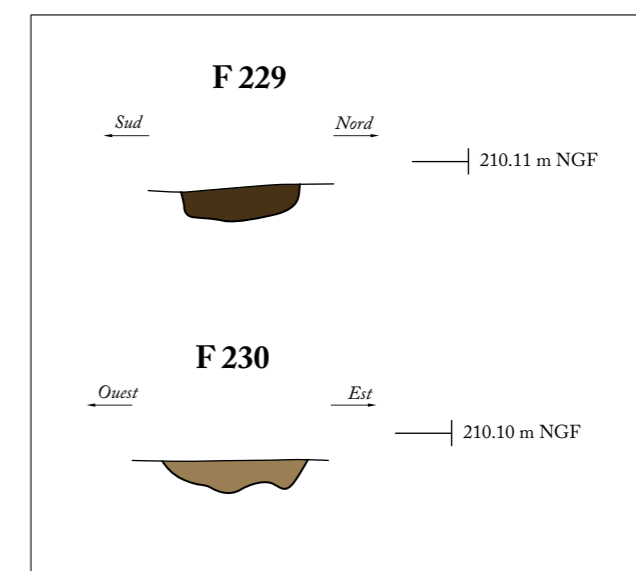
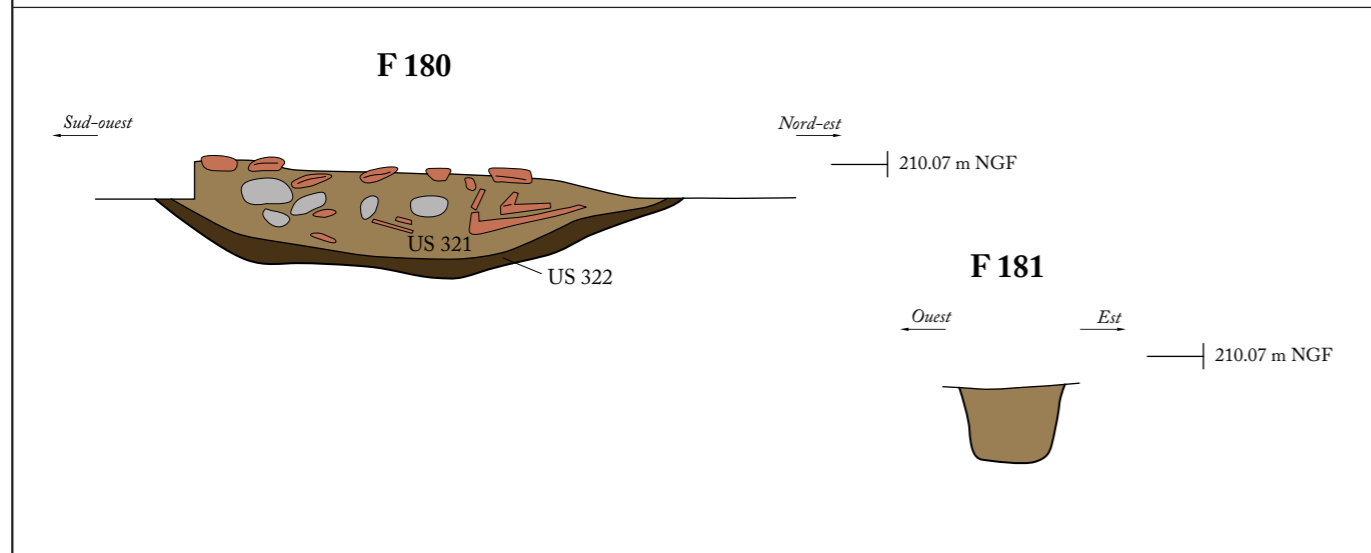
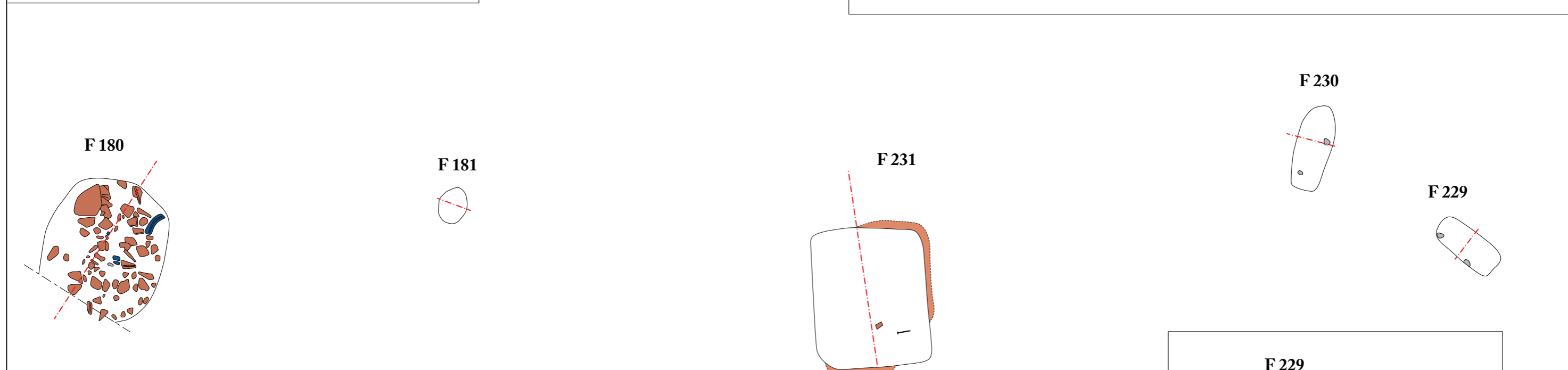
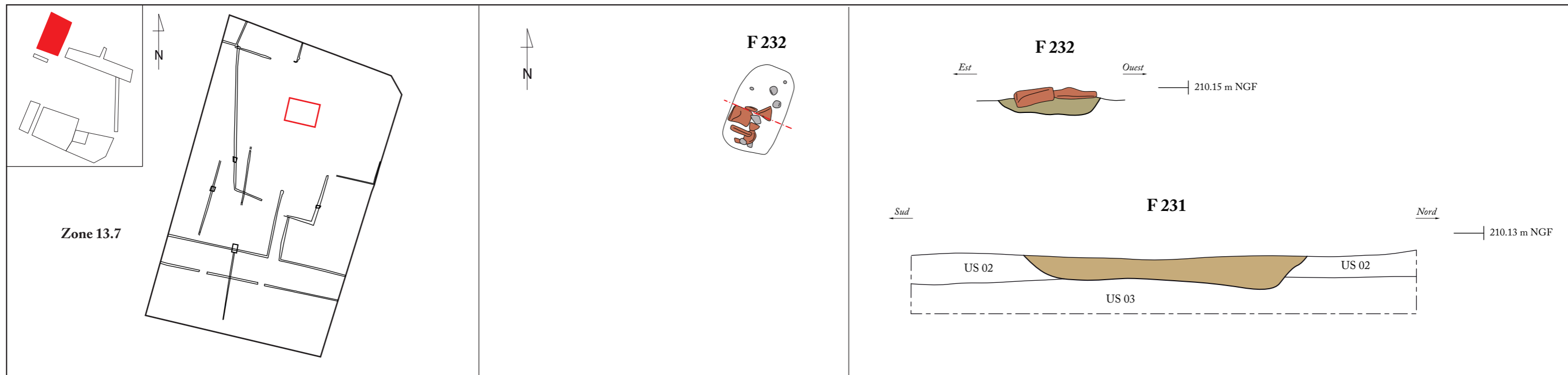
PN888, cliché Y. Teyssonnère







2

PN1004, cliché Y. Teyssonnère





-  Galet
-  TCA
-  Céramique
-  Rubéfaction







1


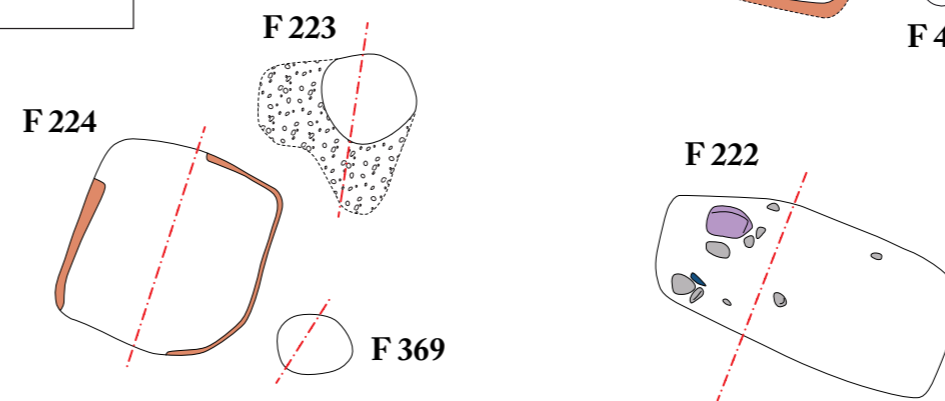
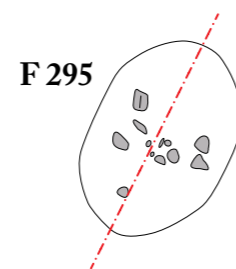
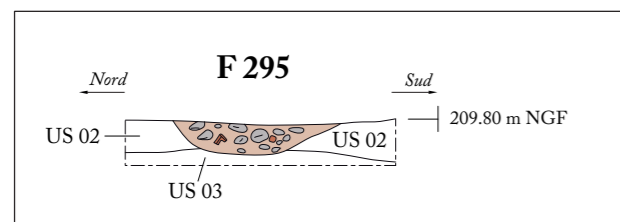
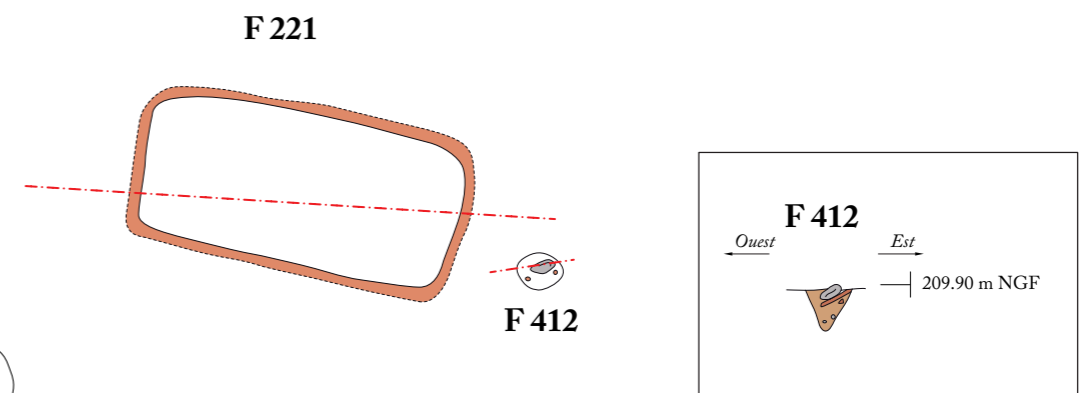

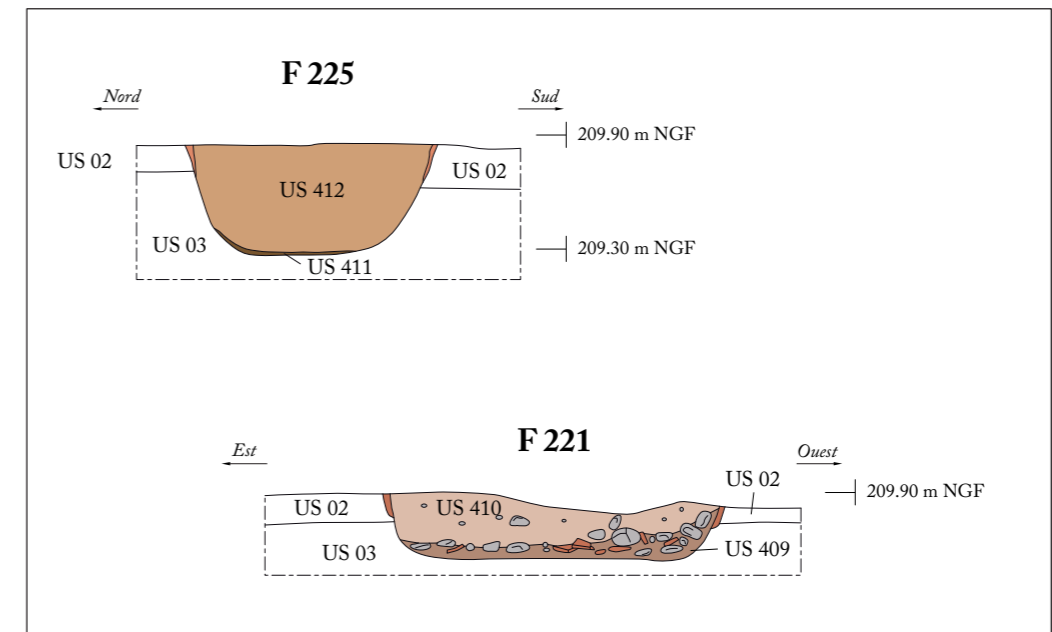
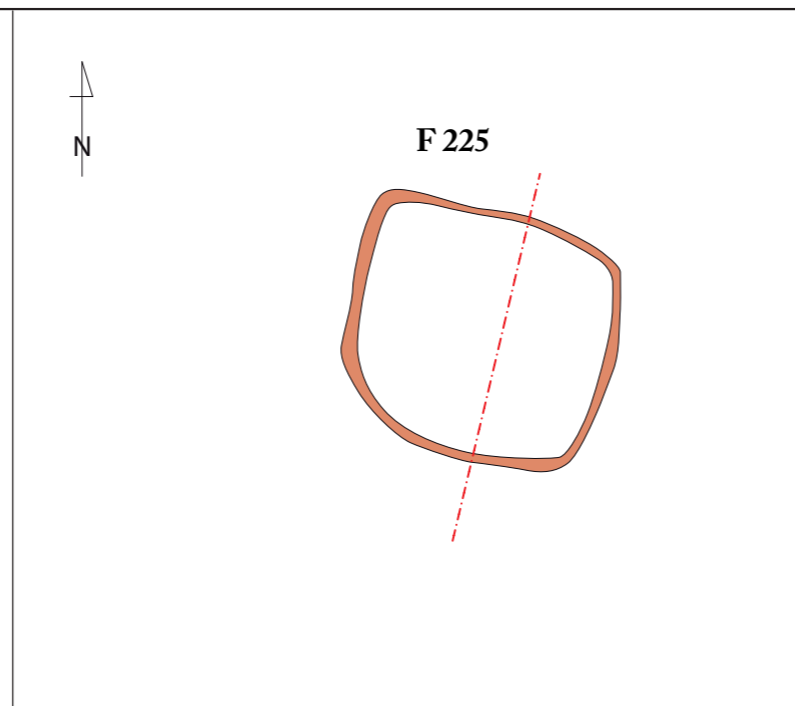
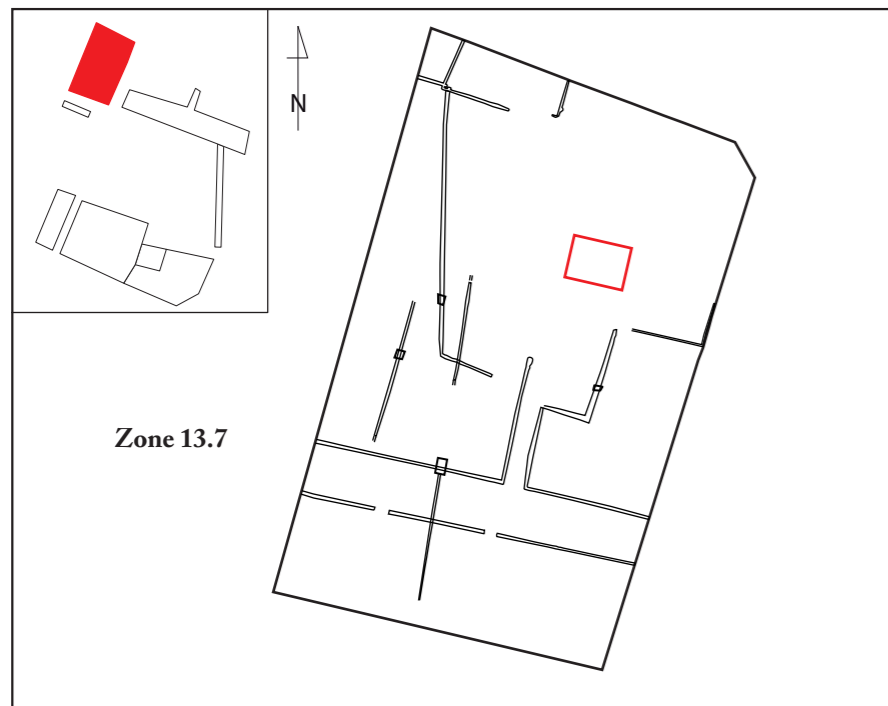
PN1053, cliché J. Grasso




2

PN1141, cliché J. Grasso









1

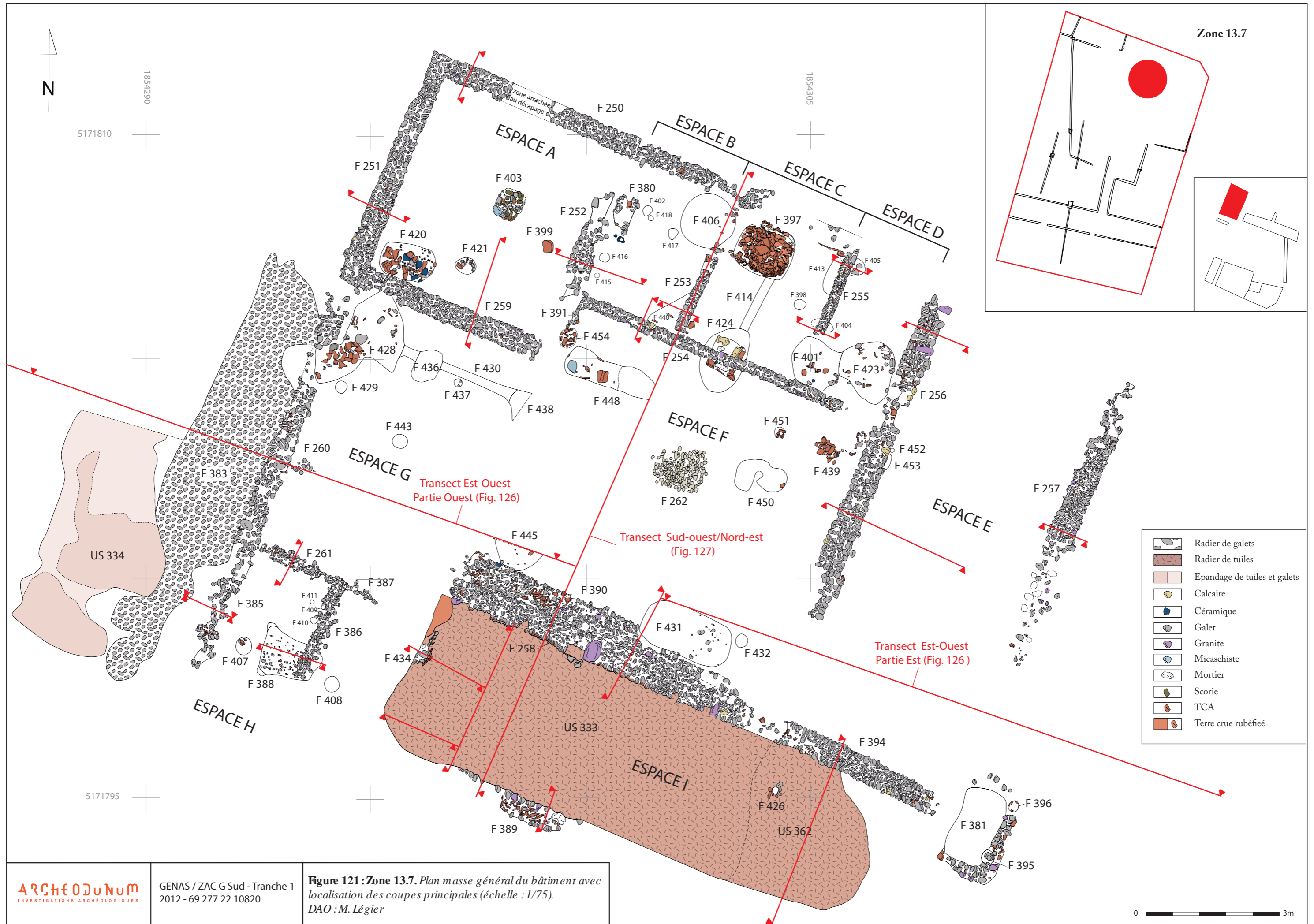
PN1035, cliché P.-A. Donzé



2

PN1354, cliché P.-A. Donzé





**Figure 121 : Zone 13.7. Plan masse général du bâtiment avec localisation des coupes principales (échelle : 1/75).  
DAO : M. Légier**








1

PNI212, cliché S. Marchand



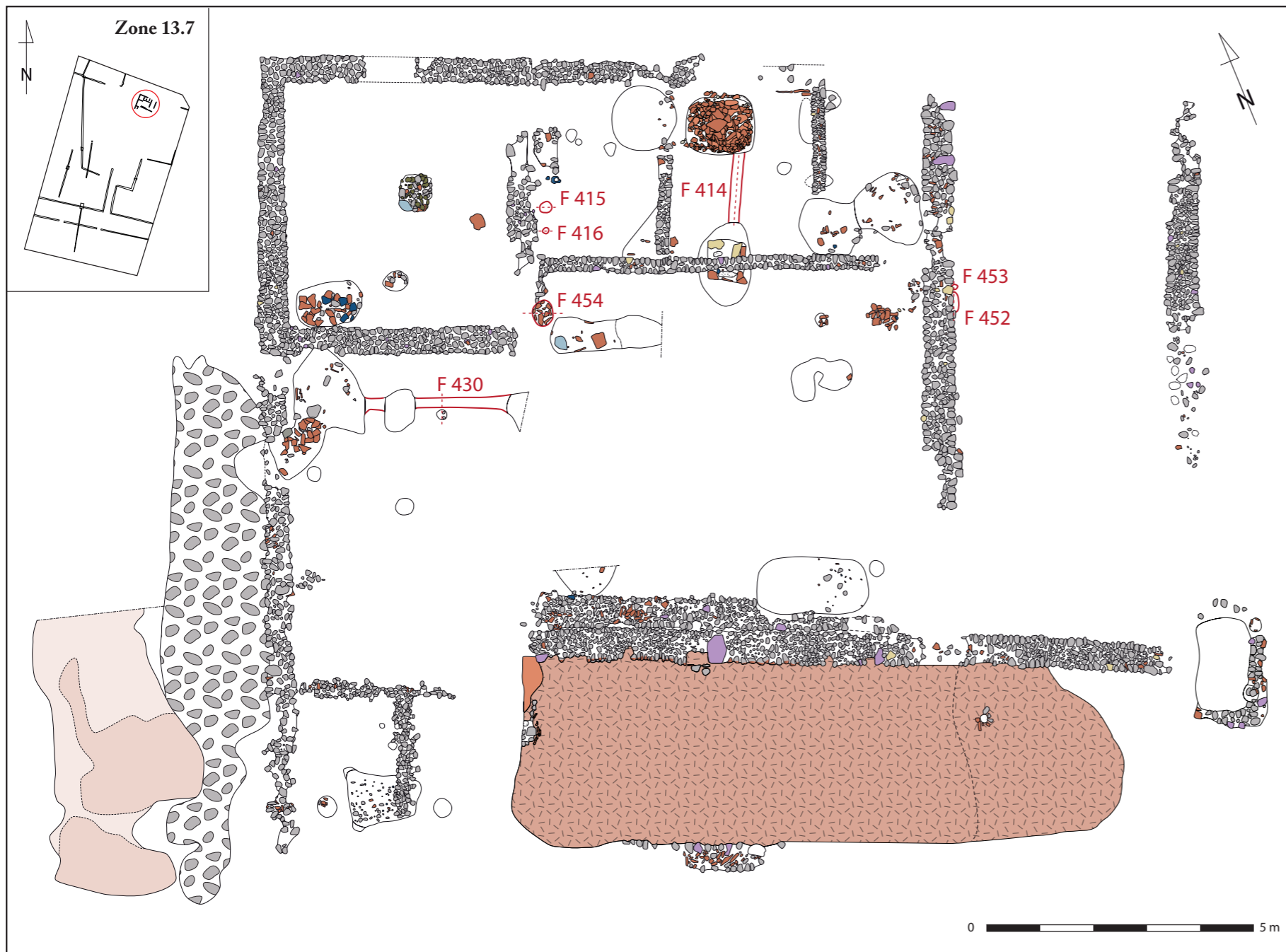
2

PNI277, cliché A. Valois

**Figure 122 : Zone 137.1** : vue en plan du solin F 260 - F 385 et du radier F 383 ; 2 : vue en plan de l'US 334.  
DAO : M. Légier

GENAS / ZAC G Sud - Tranche 1  
2012 - 69 277 22 10820





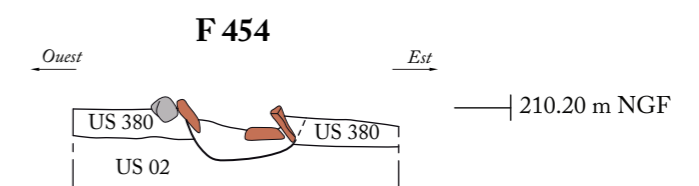
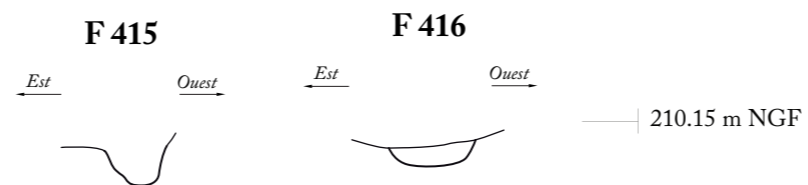
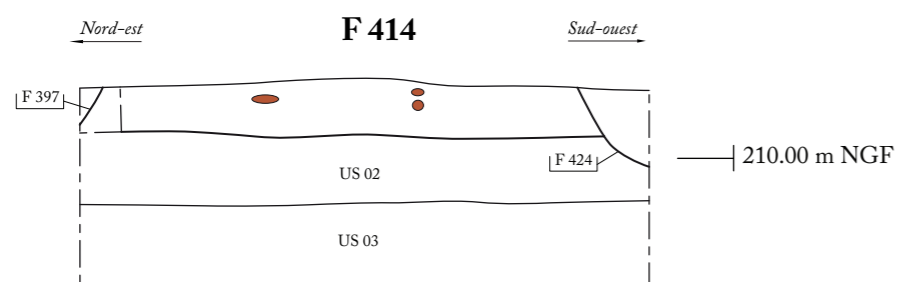
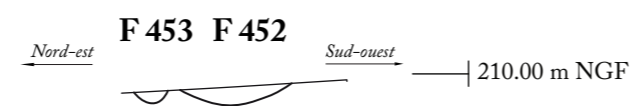
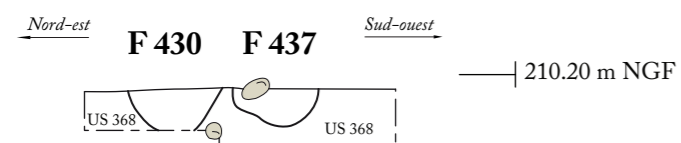
F 454, vue en plan

PN1819, cliché S. Marchand

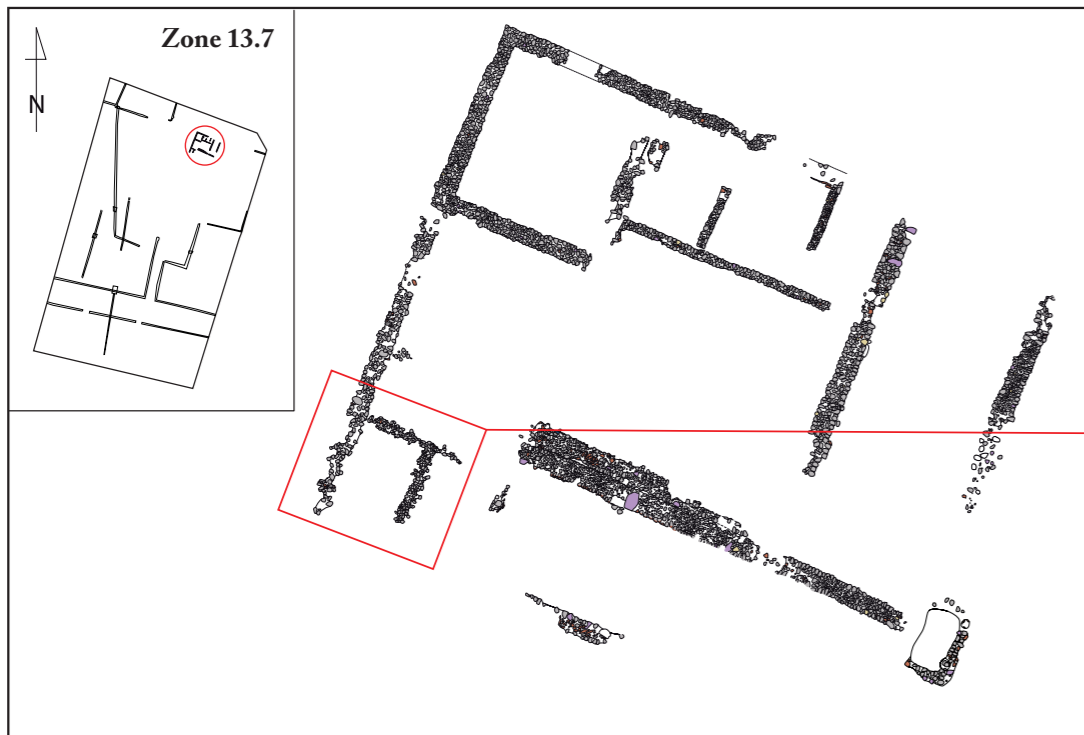


F 454, vue en coupe

PN2060, cliché M. Légier


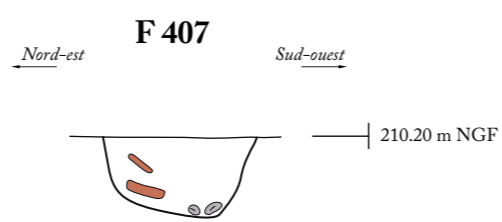
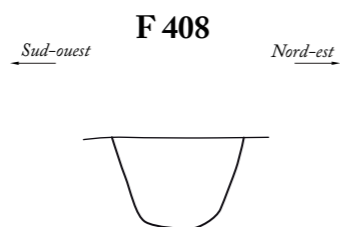
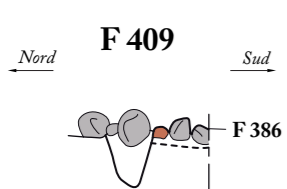







**Vue en coupe de F 407**

PN1368, cliché P.-A. Donzé




- Galet
- TCA
- Charbon





1

PN1229, cliché A. Valois



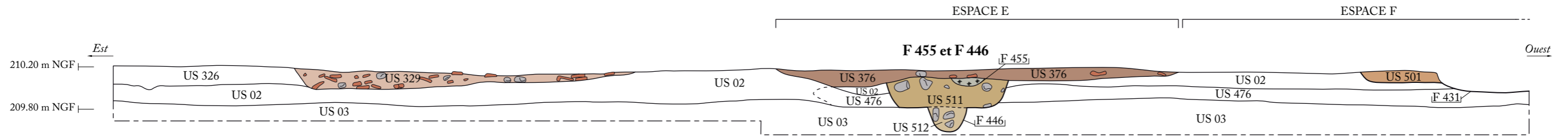
2

PN1330, cliché P-A. Donzé



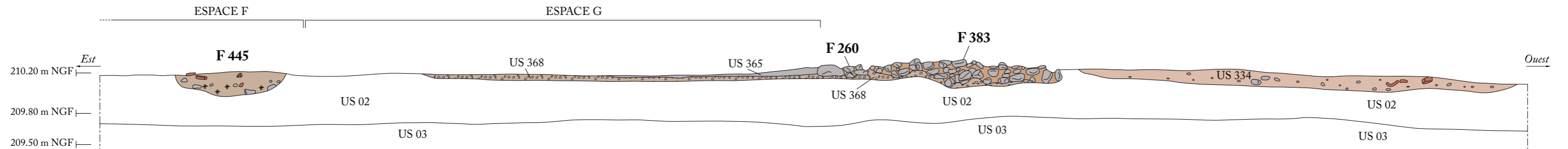


## Transect Est-Ouest du bâtiment Partie Est



PN1981, PN1983, PN1985, PN1987, PN1989, PN1991, PN1993, PN1995 cliché A. Valois


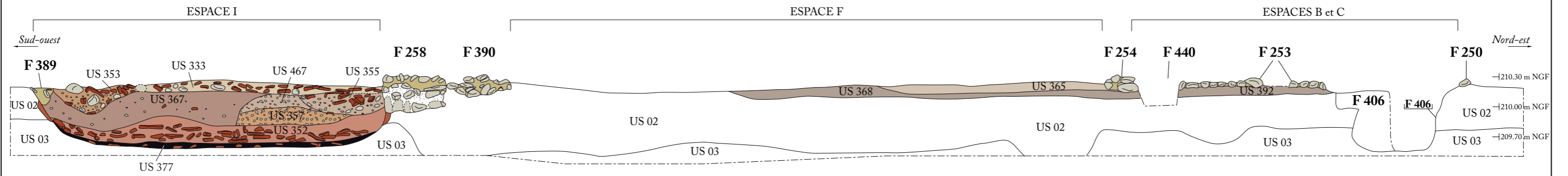
## Transect Est-Ouest du bâtiment Partie Ouest



PN1961, PN1963, PN1965, PN1967, PN1969, PN1971, PN1973, cliché A. Valois

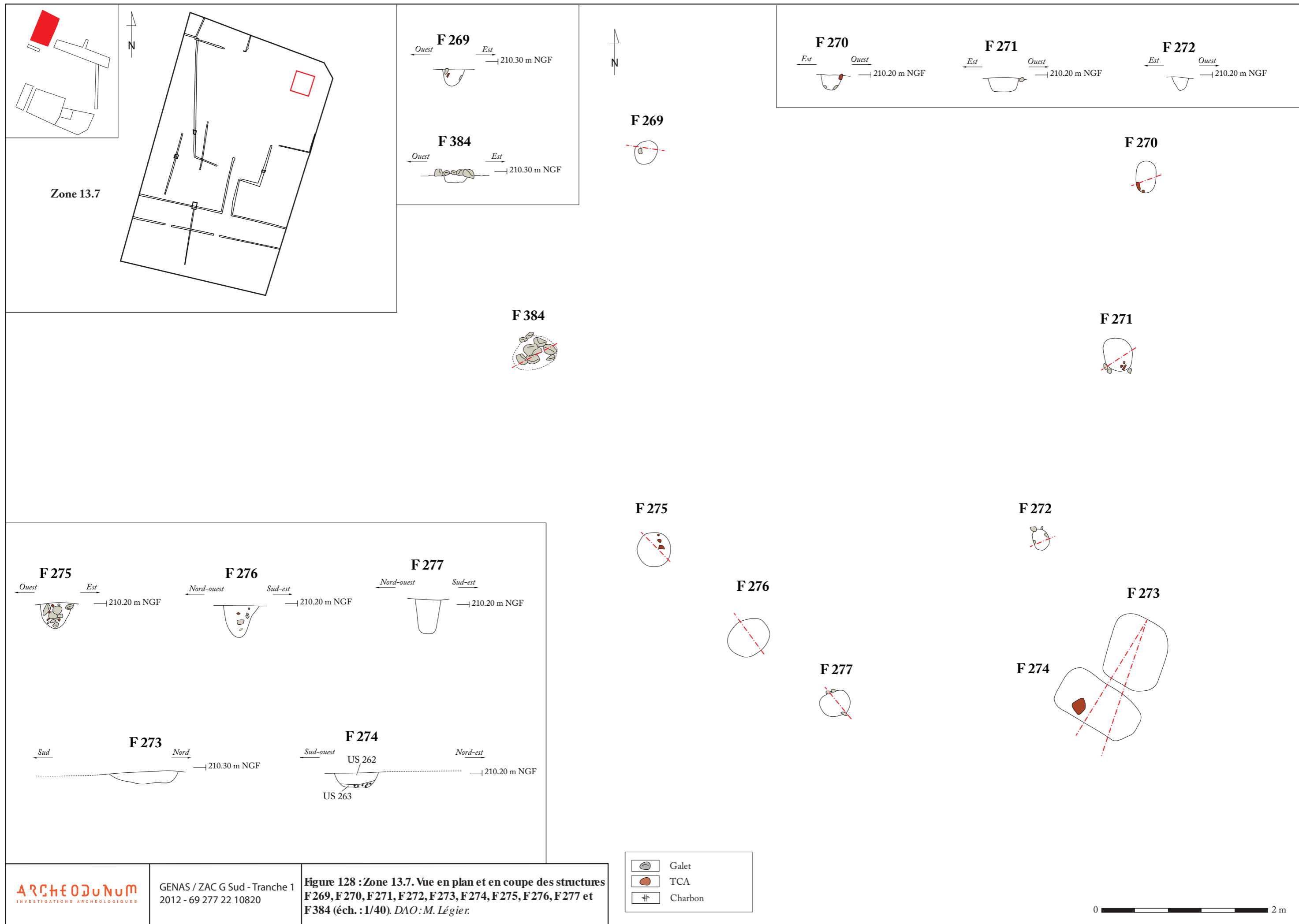


# Transect Sud-Ouest/Nord-Est du bâtiment

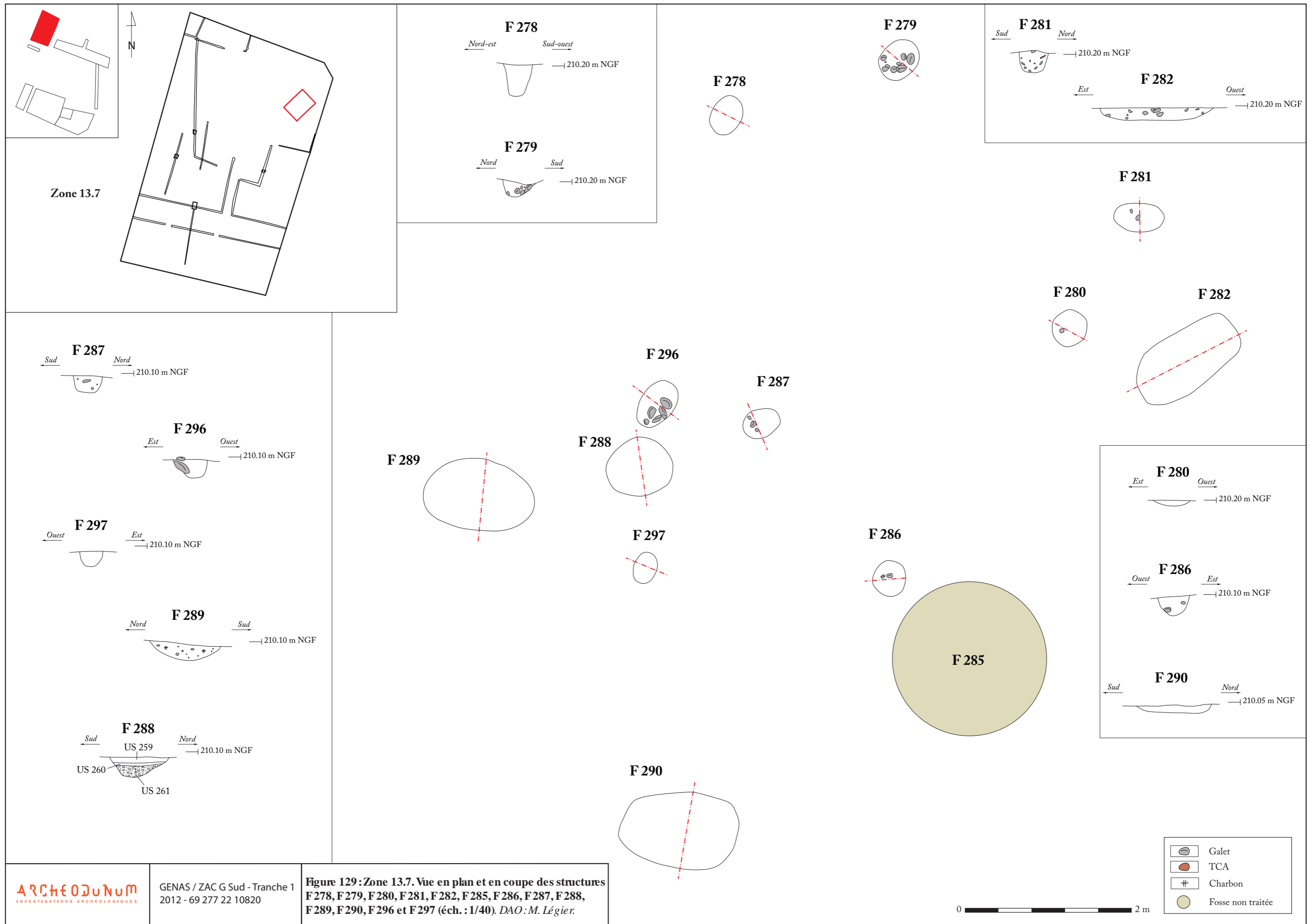


PN1904, PN1906, PN1908, PN1910, PN1912, PN1914, PN1916, cliché A. Valois



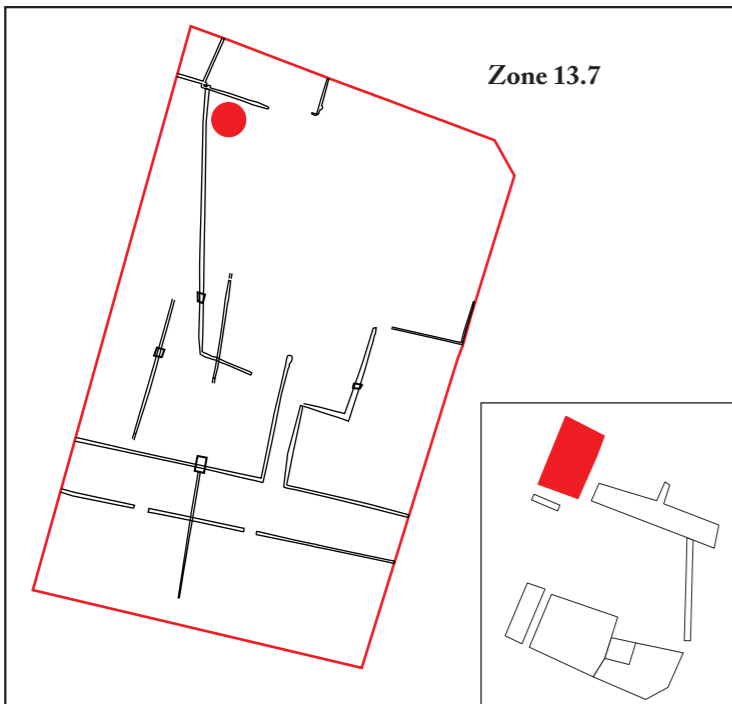




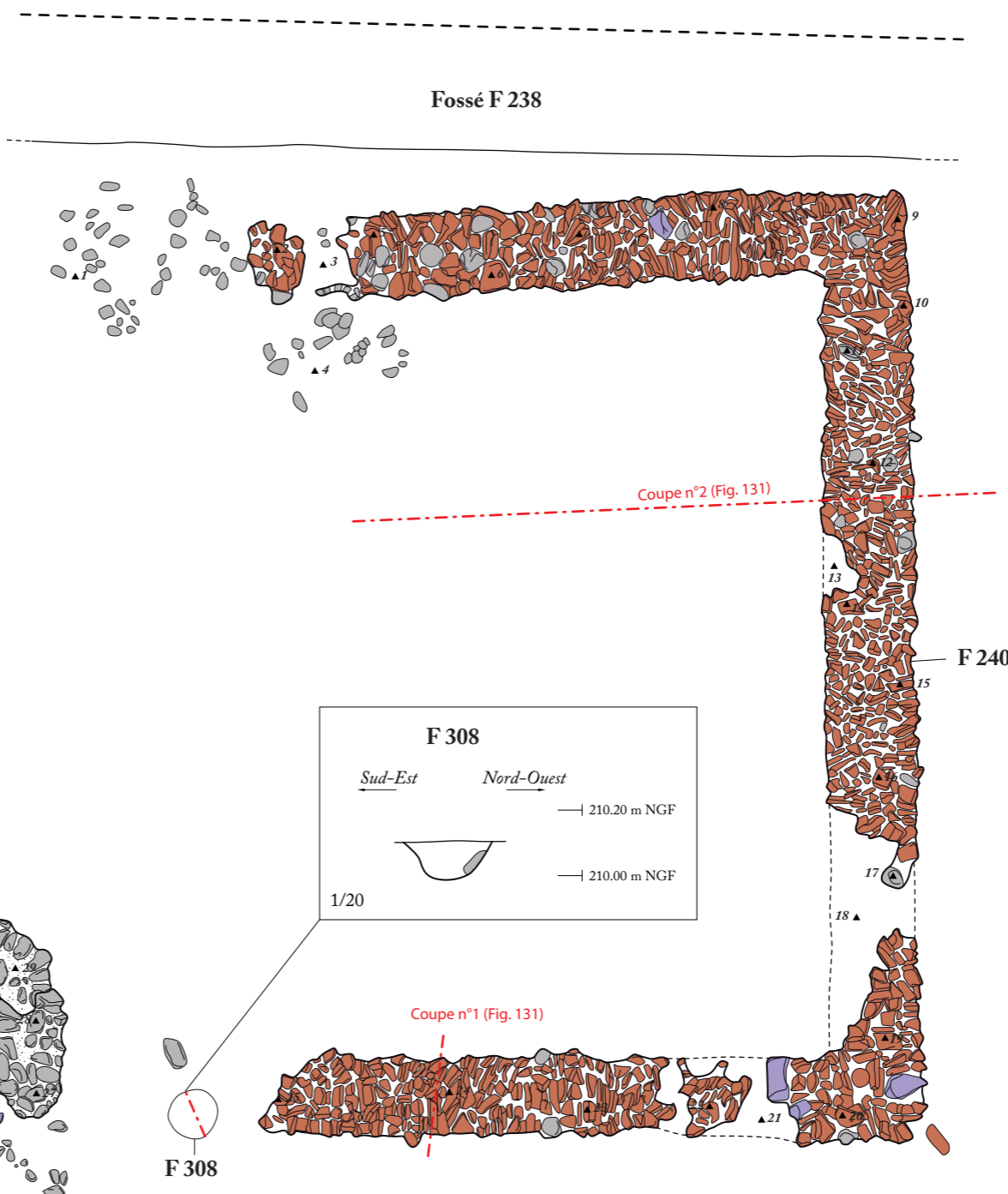








- ▲ 1 210.13 m NGF
- ▲ 2 210.12 m NGF
- ▲ 3 210.13 m NGF
- ▲ 4 210.13 m NGF
- ▲ 5 210.19 m NGF
- ▲ 6 210.22 m NGF
- ▲ 7 210.23 m NGF
- ▲ 8 210.22 m NGF
- ▲ 9 210.23 m NGF
- ▲ 10 210.19 m NGF
- ▲ 11 210.12 m NGF
- ▲ 12 210.20 m NGF
- ▲ 13 210.12 m NGF
- ▲ 14 210.20 m NGF
- ▲ 15 210.19 m NGF
- ▲ 16 210.21 m NGF
- ▲ 17 210.10 m NGF
- ▲ 18 210.12 m NGF
- ▲ 19 210.19 m NGF
- ▲ 20 210.19 m NGF
- ▲ 21 210.10 m NGF
- ▲ 22 210.15 m NGF
- ▲ 23 210.19 m NGF
- ▲ 24 210.17 m NGF
- ▲ 25 210.15 m NGF
- ▲ 26 210.05 m NGF
- ▲ 27 210.10 m NGF
- ▲ 28 210.12 m NGF
- ▲ 29 210.03 m NGF
- ▲ 30 210.04 m NGF
- ▲ 31 210.02 m NGF
- ▲ 32 210.02 m NGF
- ▲ 33 210.07 m NGF

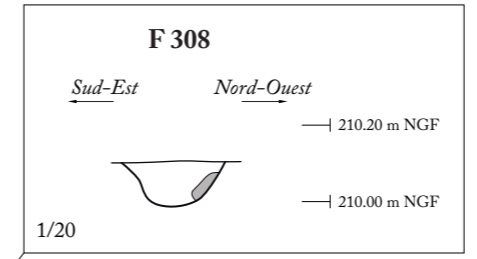
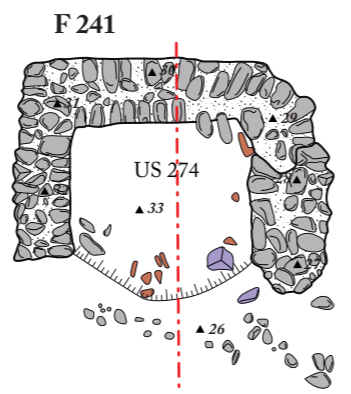


Détail de l'angle nord-est

PN744, cliché Y. Teyssonnère

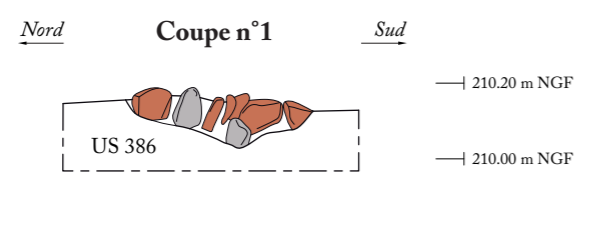


PN741, cliché Y. Teyssonnère

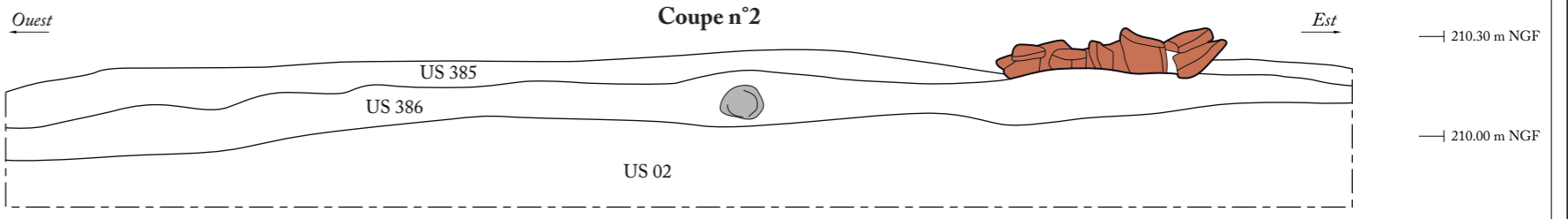


F 308

- TCA
- Galet
- Granit
- Mortier
- Axe de coupe



éch. 1/20 0 50 cm



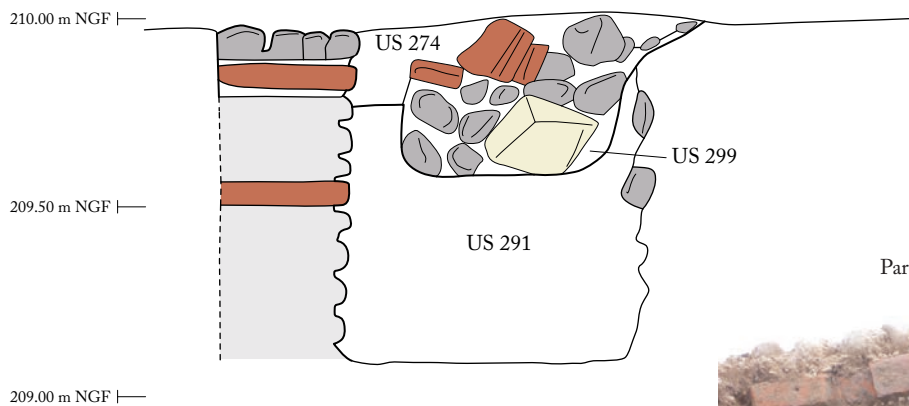
0 2 m



Nord-Ouest

### Coupe de F 241

Sud-Est



Paroi ouest, vue de l'est



PN800, cliché Y. Teyssonnère

Détail de l'élévation de la paroi ouest

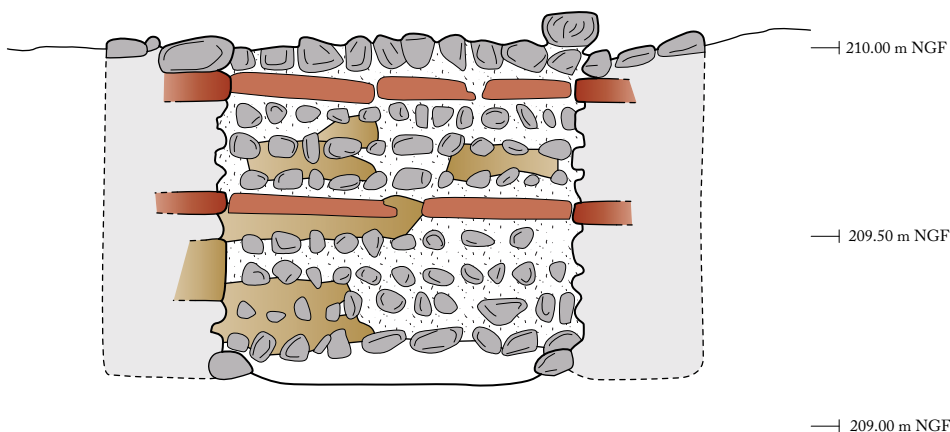


PN801, cliché Y. Teyssonnère

### Elévation de la paroi nord de F 241

Ouest

Est



	TCA
	Galet
	Calcaire
	Mortier
	Mortier lissé

0 1 m



1

PN743, cliché Y. Teyssonnère



2

PN832, cliché Y. Teyssonnère



1

PN838, cliché Y. Teyssonnère



2

PN839, cliché Y. Teyssonnère



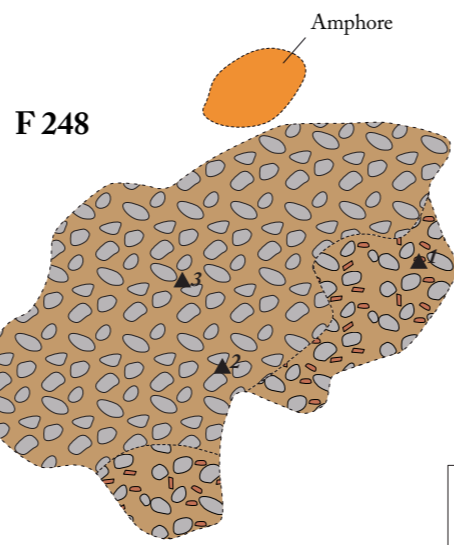
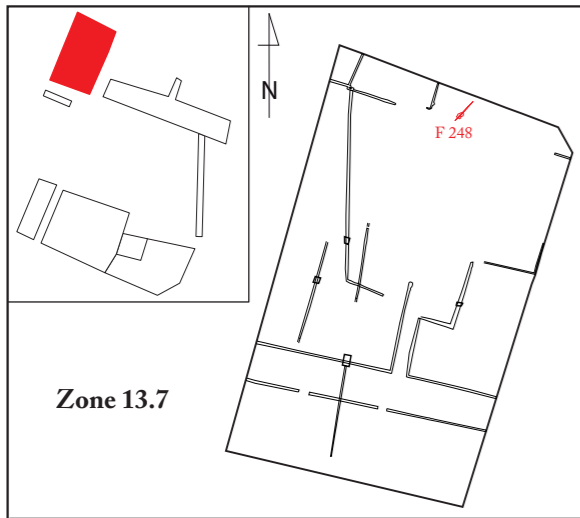
1

PN1746, cliché S. Marchand



2

PN1749, cliché S. Marchand



- ▲ 1 210.29 m NGF
- ▲ 2 210.29 m NGF
- ▲ 3 210.27 m NGF

Vue en plan de F 248

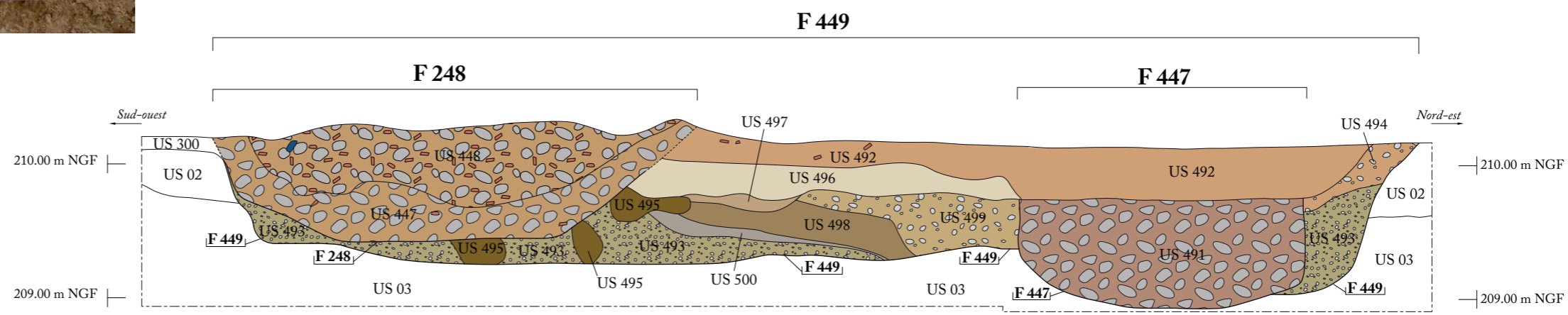


PN1378, cliché J. Castelbou

Détail de l'amphore (Dressel 23) en place



PN1380, cliché J. Castelbou



- Galet
- TCA
- Céramique

0 2 m







1

PN1883, cliché S. Marchand

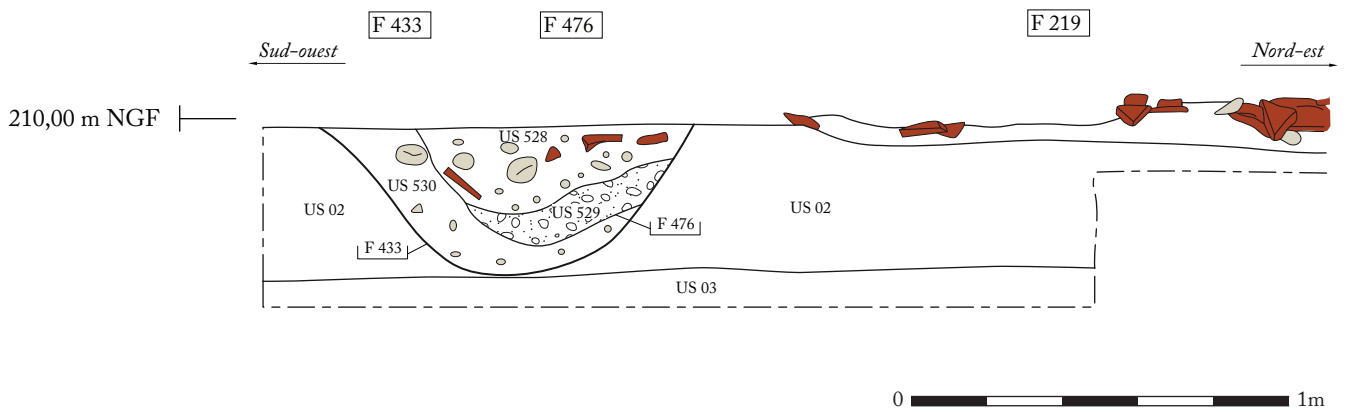


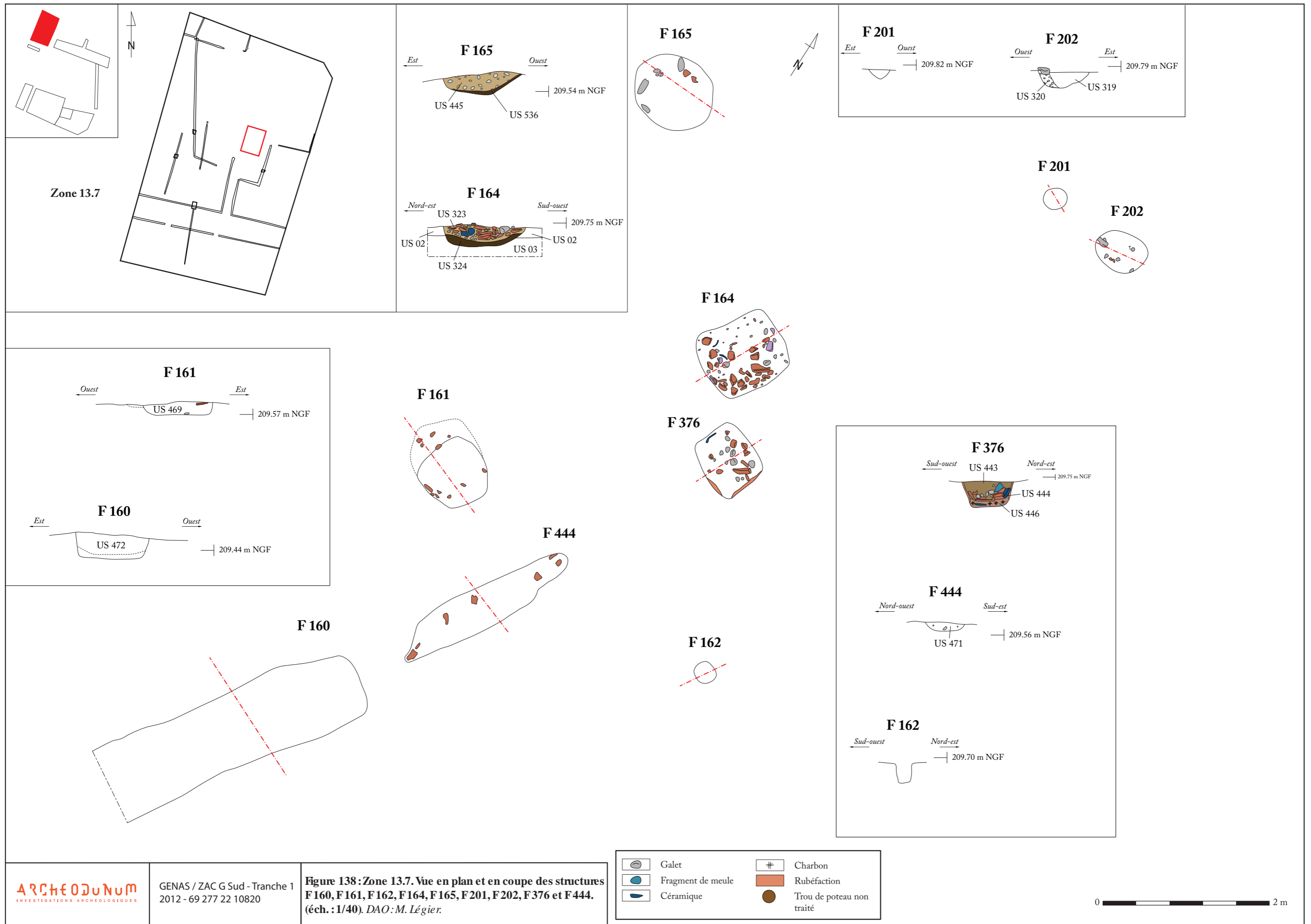
2

PN2034, cliché A. Valois



PN1535, cliché J. Castelbou









1

PN1155, cliché M. Légier



2

PN1187, cliché M. Légier



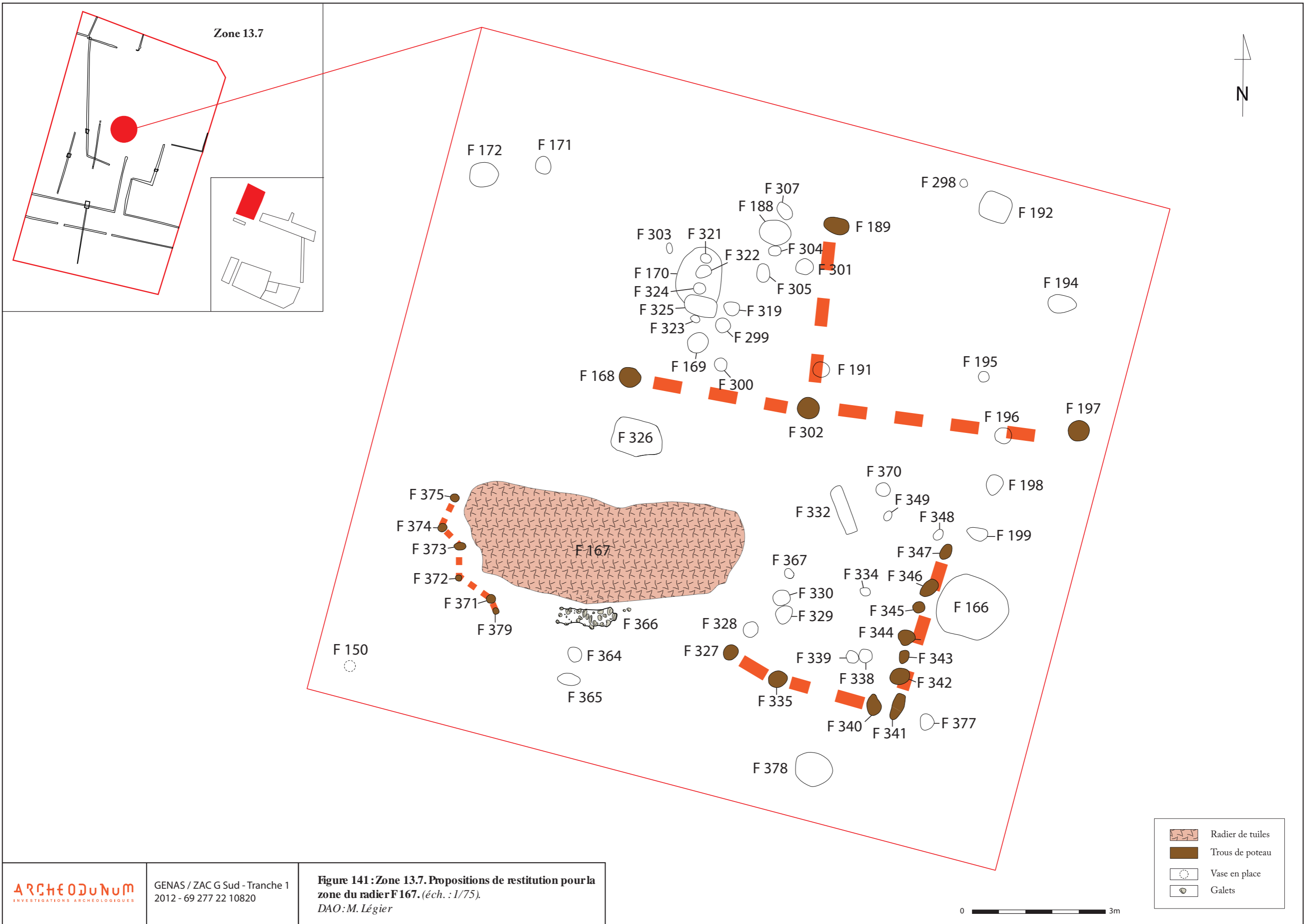
1

PN1869, cliché A. Valois



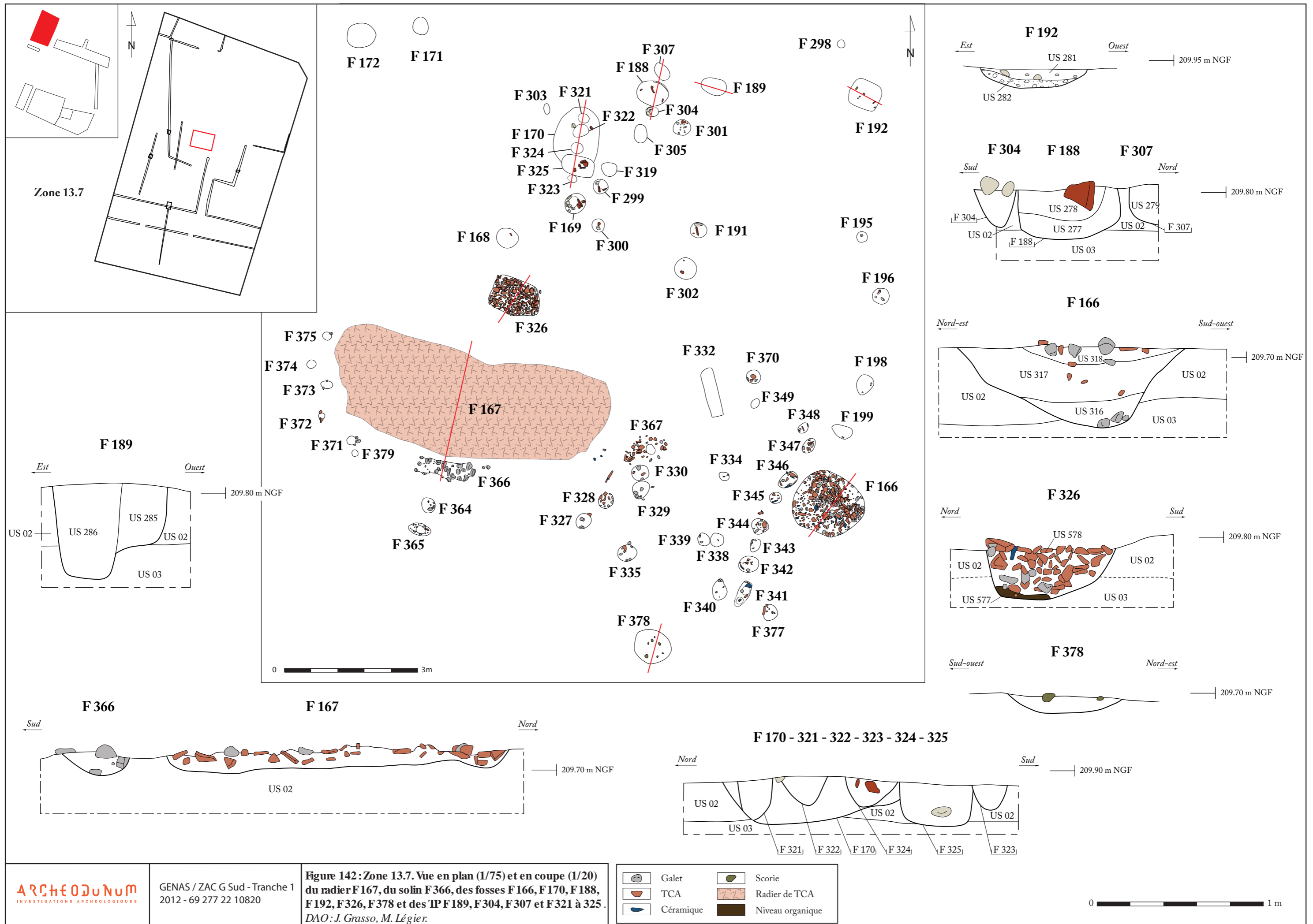
2

PN1888, cliché A. Valois





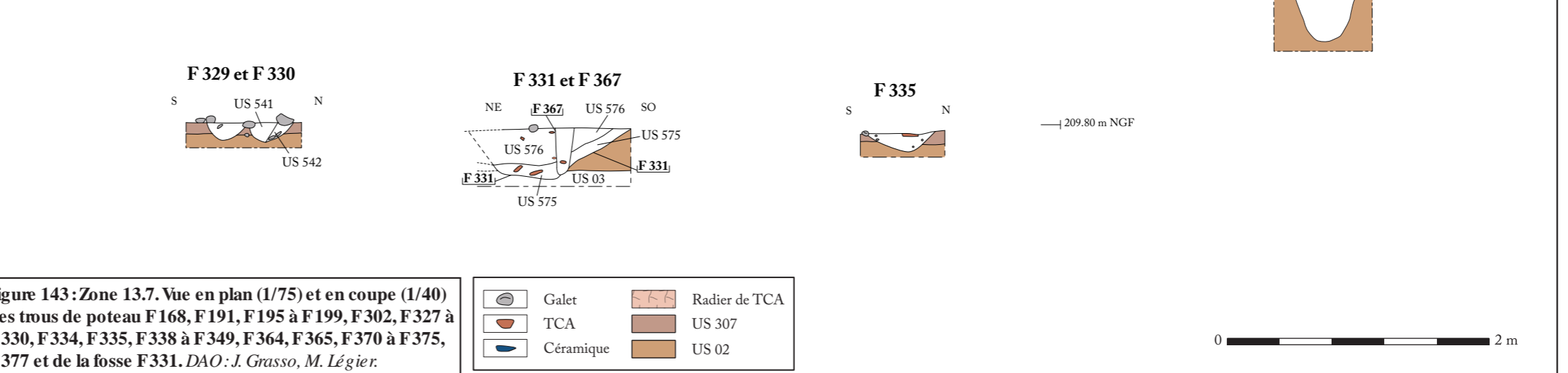
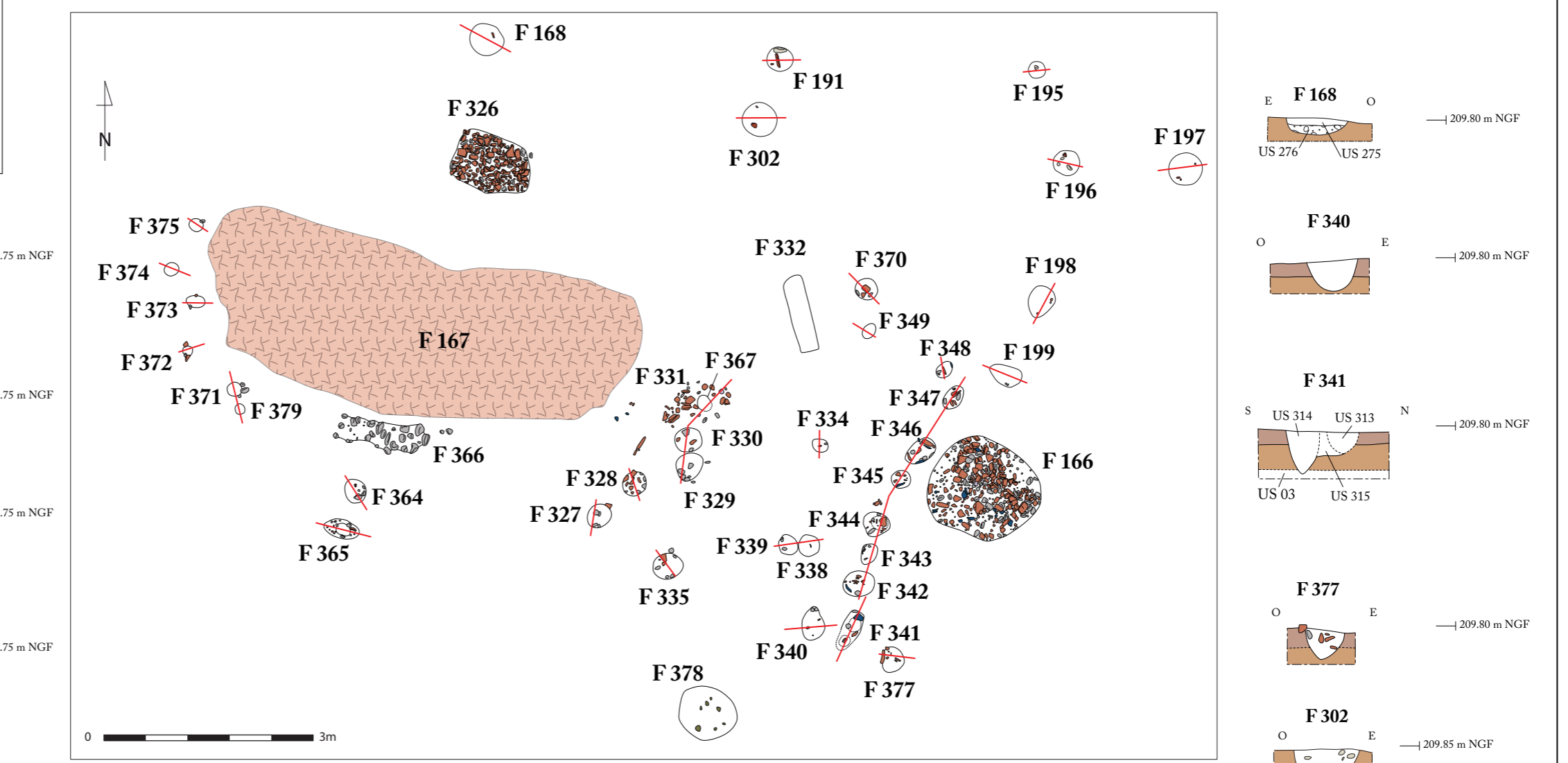
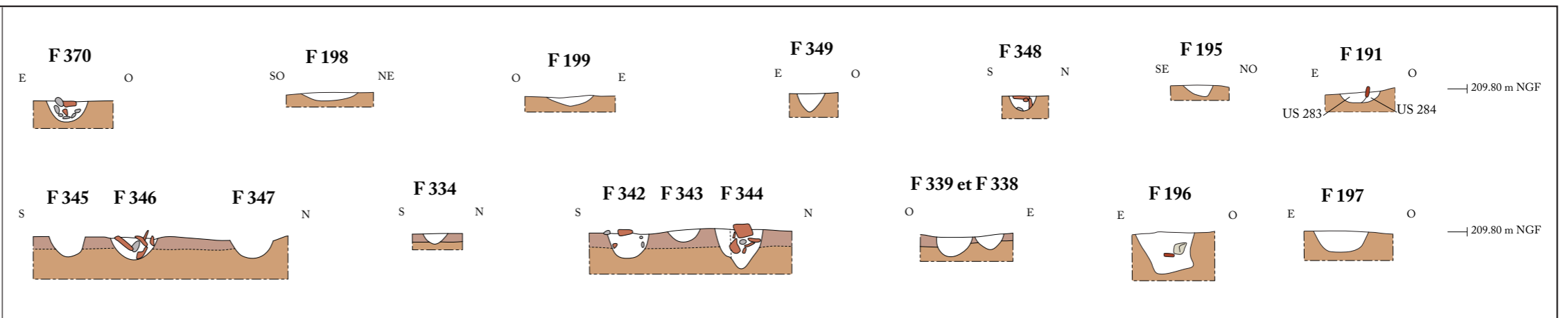
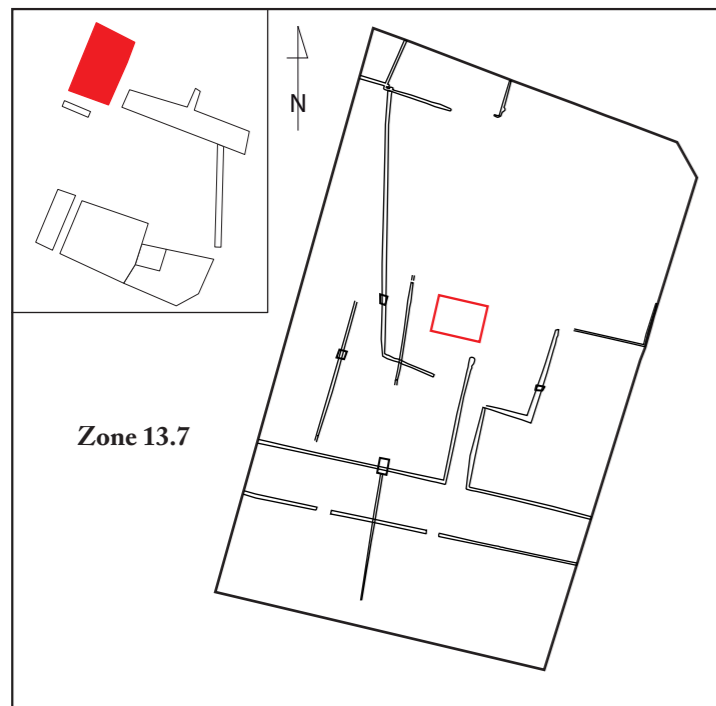
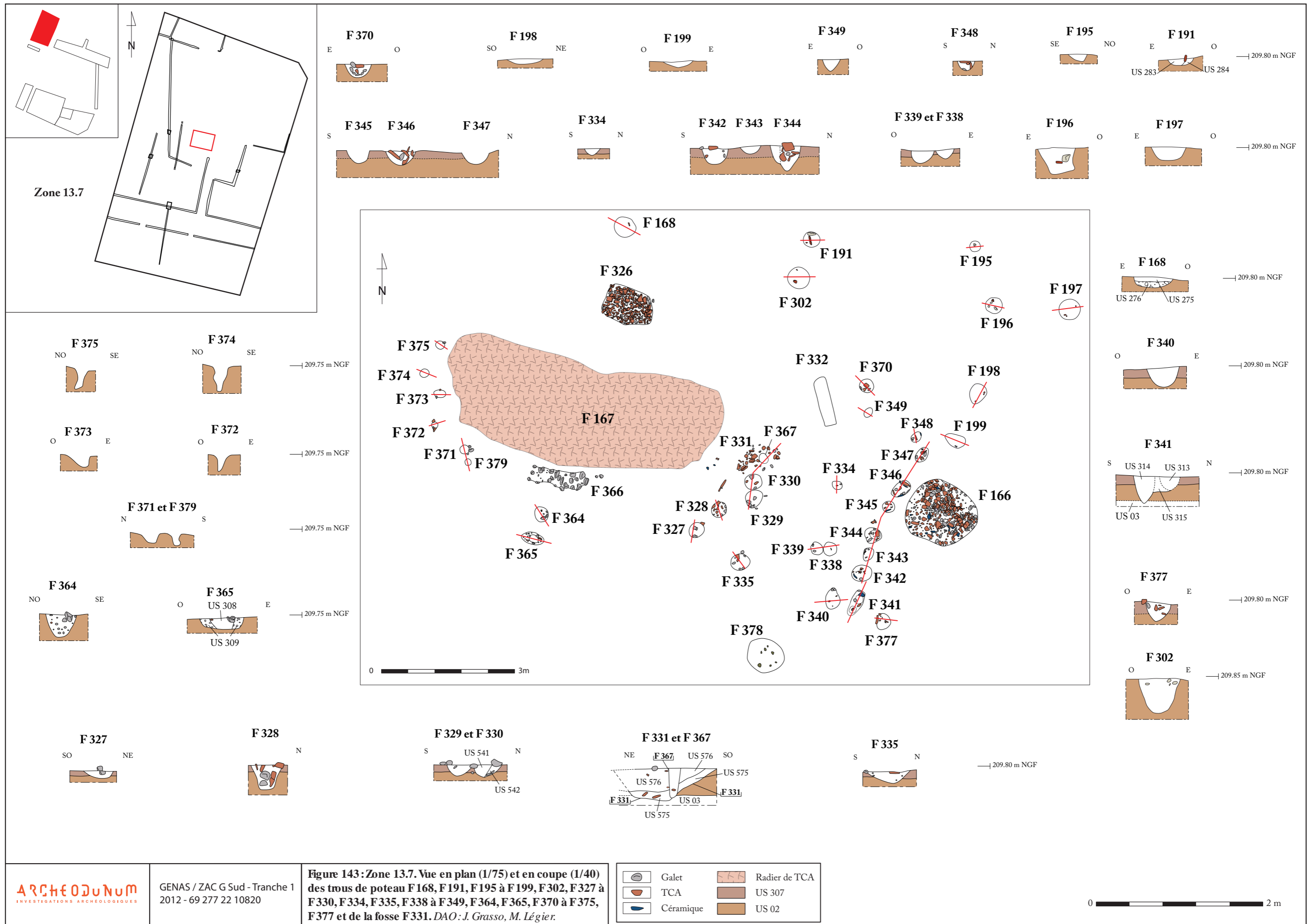




**Figure 142: Zone 13.7. Vue en plan (1/75) et en coupe (1/20) du radier F 167, du solin F 366, des fosses F 166, F 170, F 188, F 192, F 326, F 378 et des IPF 189, F 304, F 307 et F 321 à 325.**  
 DAO: J. Grasso, M. Légier.

	Gallet		Scorie
	TCA		Radier de TCA
	Céramique		Niveau organique









1

PN906, cliché M. Légier



2

PN1090, cliché F. Notier



1

PN898, cliché Y. Teyssonnière




2

PN1900, cliché J. Castelbou



1

PN657, cliché M. Légier



2

PN764, cliché F. Notier



1

PN685, cliché M. Légier



2

PN828, cliché F. Notier






1

PN2075, cliché Gentil-Perret




2

PN2085, cliché Gentil-Perret




1

PN1201, cliché A. Valois




2

PN1254, cliché A. Valois




1

PN1244, cliché A. Valois



2

PN1319, cliché A. Valois




1

PN1238, cliché A. Valois



2

PN1293, cliché A. Valois



1

PN1258, cliché A. Valois




2

PN1875, cliché A. Valois



PNI486, cliché S. Marchand

1

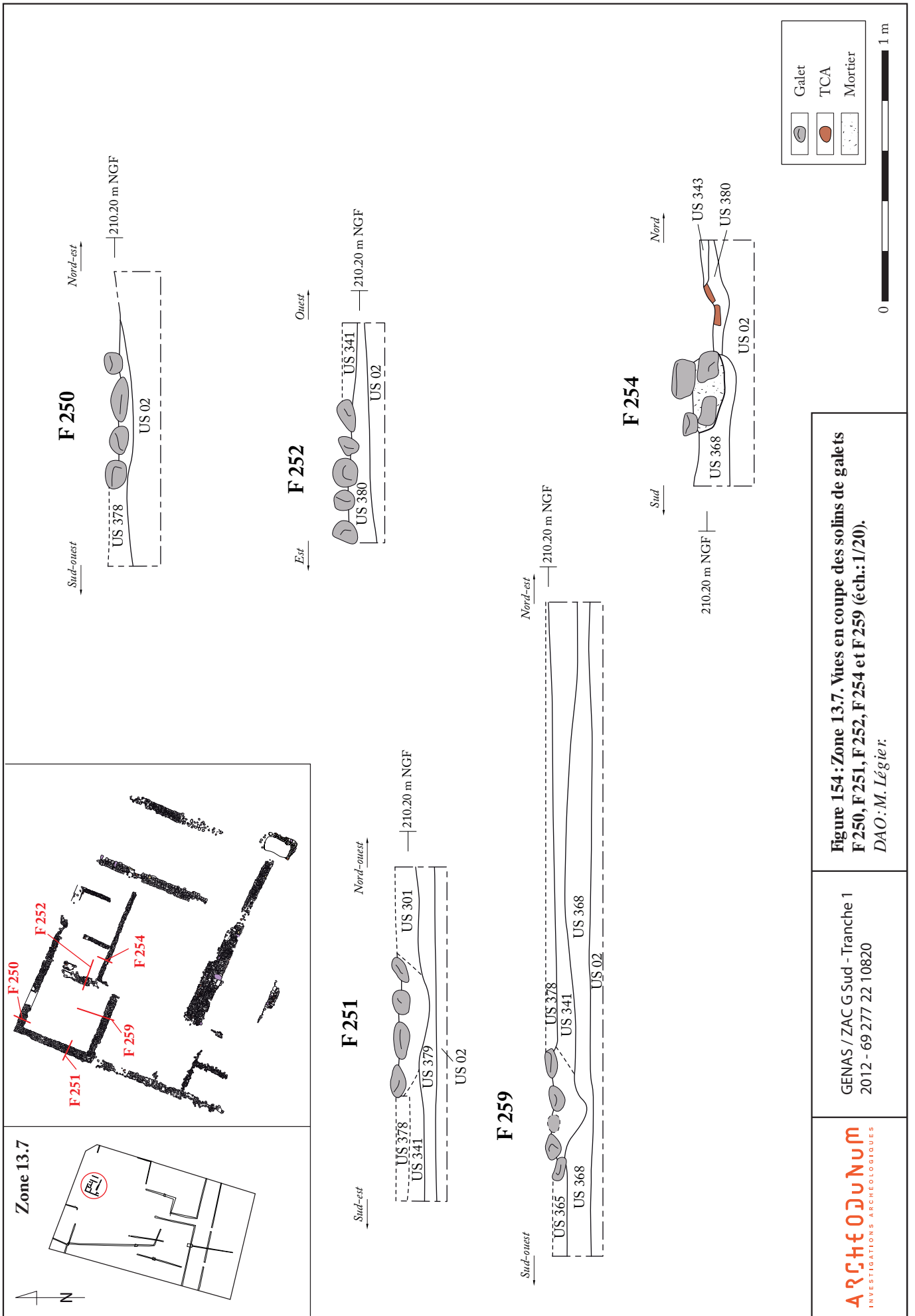


PNI487, cliché S. Marchand

2

**Figure 153 : Zone 137.1** : vue générale de l'Espace I du bâtiment en cours de fouille, vu du nord-ouest ; 2 : vue de détail de l'Espace I, partie est, vue du nord-ouest.  
DAO : M. Léger

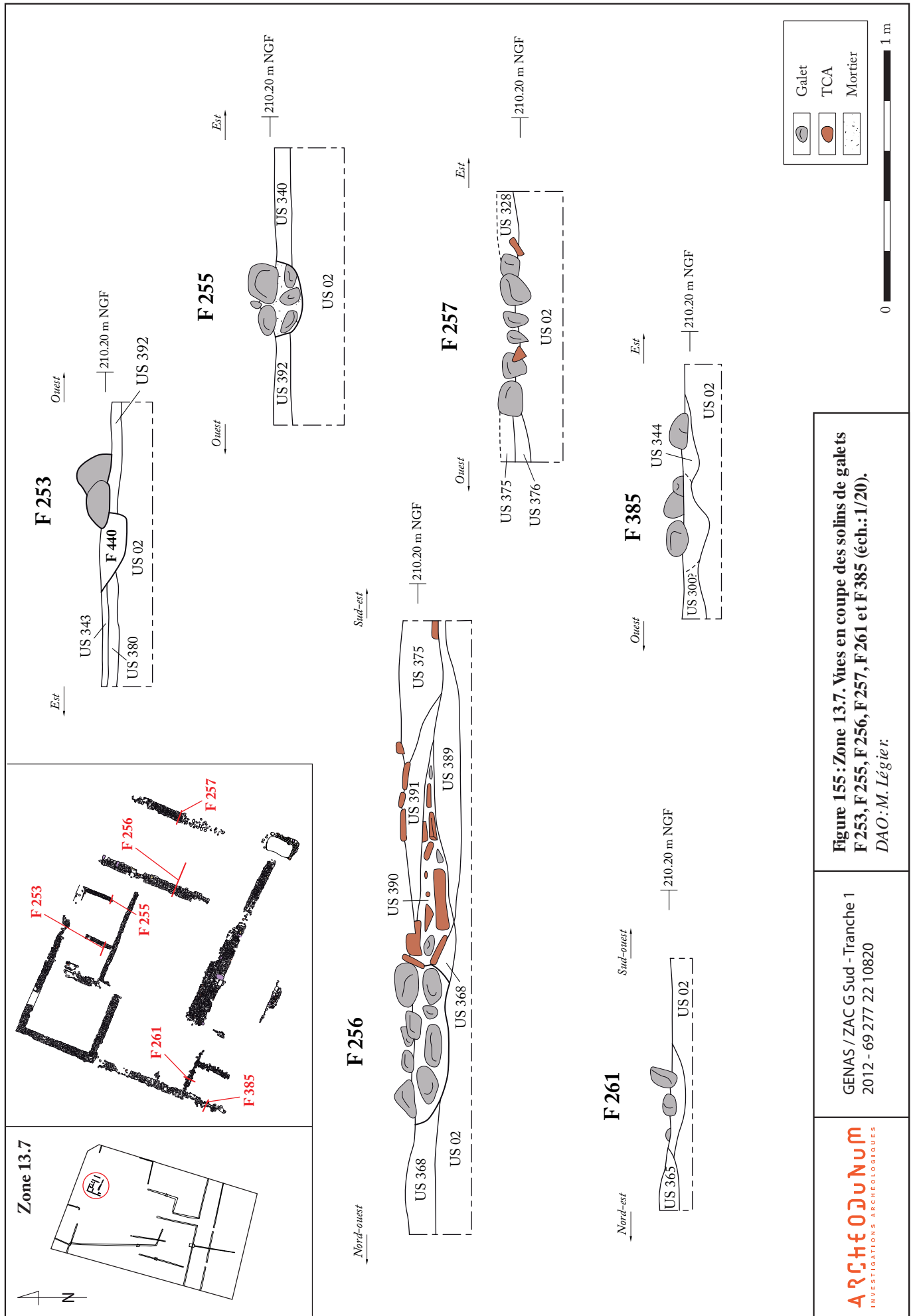
GENAS / ZAC G Sud - Tranche 1  
2012 - 69 277 22 10820



**Figure 154 : Zone 13.7. Vues en coupe des sols de galets F 250, F 251, F 252, F 254 et F 259 (éch.: 1/20).  
 DAO : M. Légier.**

GENAS / ZAC G Sud - Tranche 1  
 2012 - 69 277 22 10820

**ARCHÉOLOGUM**  
 INVESTIGATIONS ARCHÉOLOGIQUES



**Figure 155 : Zone 13.7. Vues en coupe des sols de galets F 253, F 255, F 256, F 257, F 261 et F 385 (éch.: 1/20).  
 DAO: M. Légier.**

GENAS / ZAC G Sud - Tranche 1  
 2012 - 69 277 22 10820



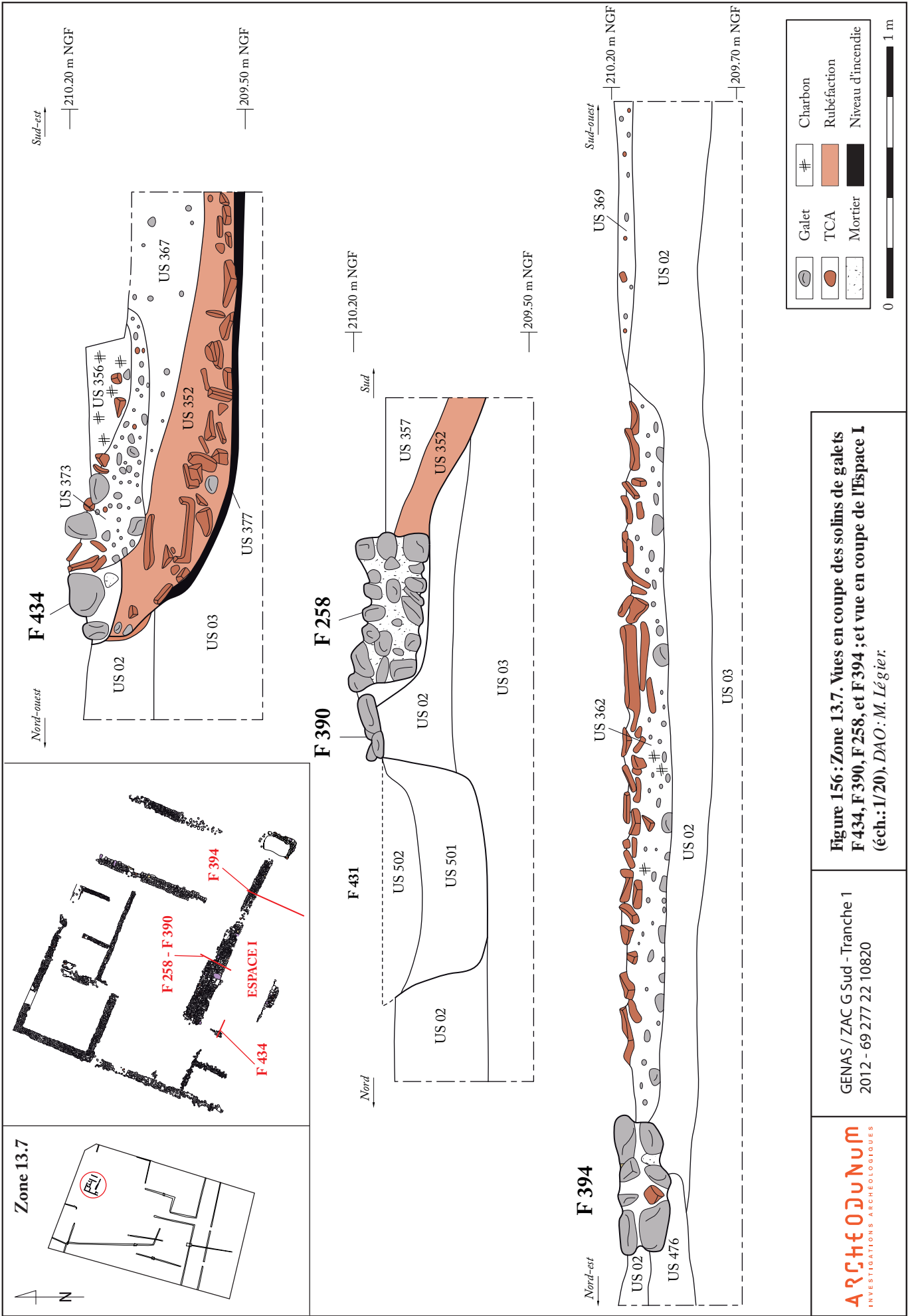


Figure 156 : Zone 13.7. Vues en coupe des sols de galets F 434, F 390, F 258, et F 394 ; et vue en coupe de l'Espace I (éch.: 1/20). DAO: M. Léquier.

GENAS / ZAC G Sud - Tranche 1  
2012 - 69 277 22 10820

**ARCHÉOLOGIE**  
INVESTIGATIONS ARCHÉOLOGIQUES



1

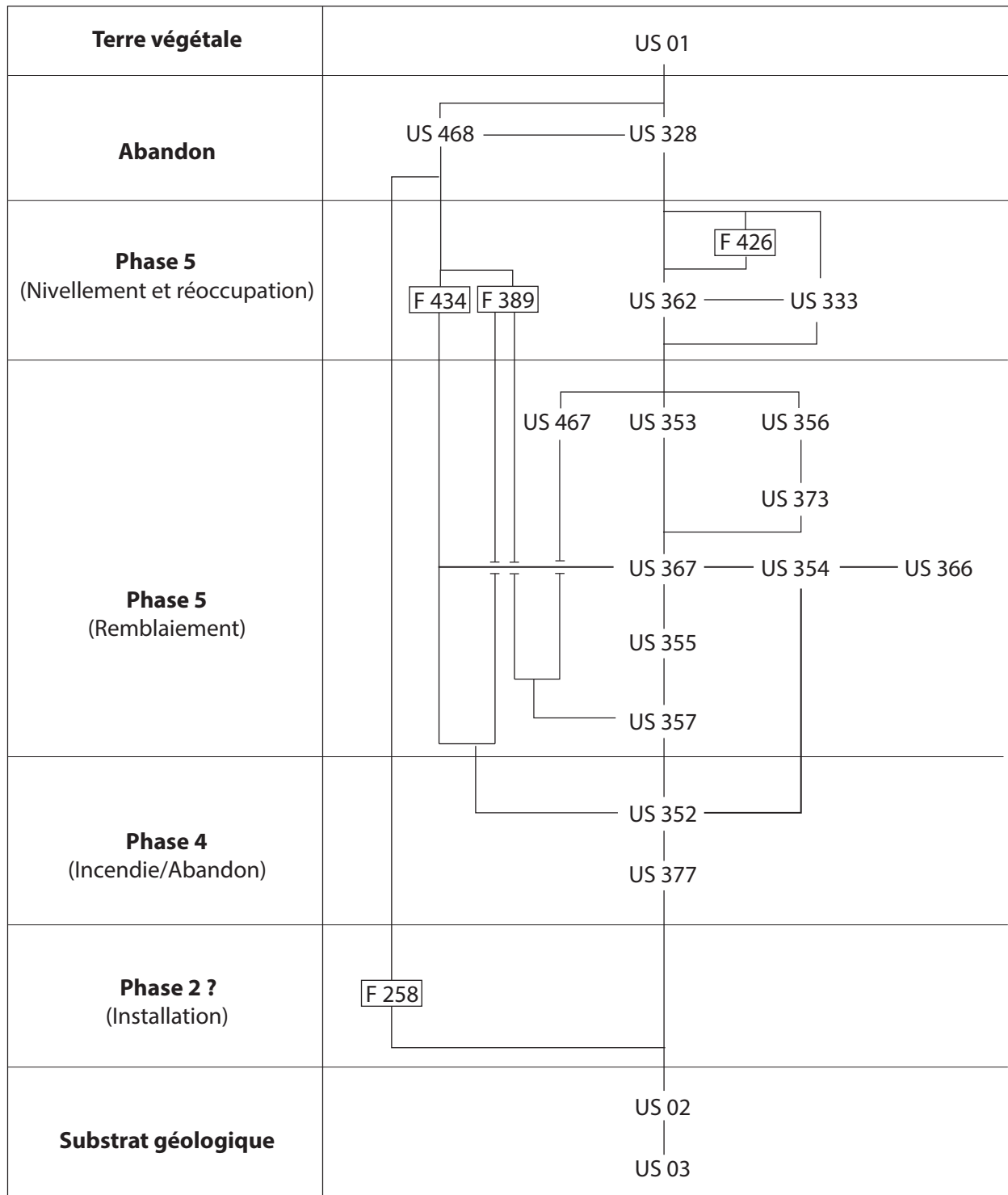
PN1502, cliché A. Valois



2

PN1898, cliché A. Valois

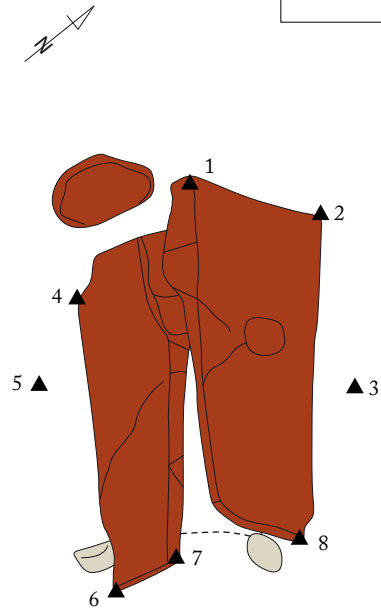
# ESPACE I



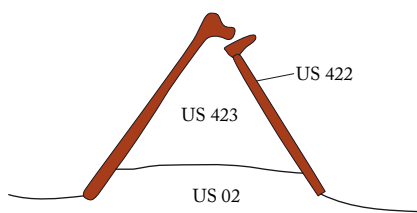


PN1713, cliché F. Laurent

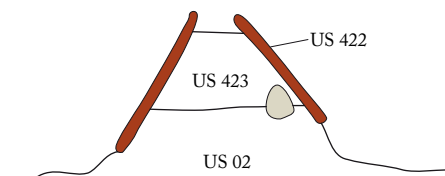
- ▲ 1 : 210,13 m NGF
- ▲ 2 : 209,94 m NGF
- ▲ 3 : 209,92 m NGF
- ▲ 4 : 209,89 m NGF
- ▲ 5 : 209,90 m NGF
- ▲ 6 : 209,94 m NGF
- ▲ 7 : 210,14 m NGF
- ▲ 8 : 209,96 m NGF



210.20 m NGF |

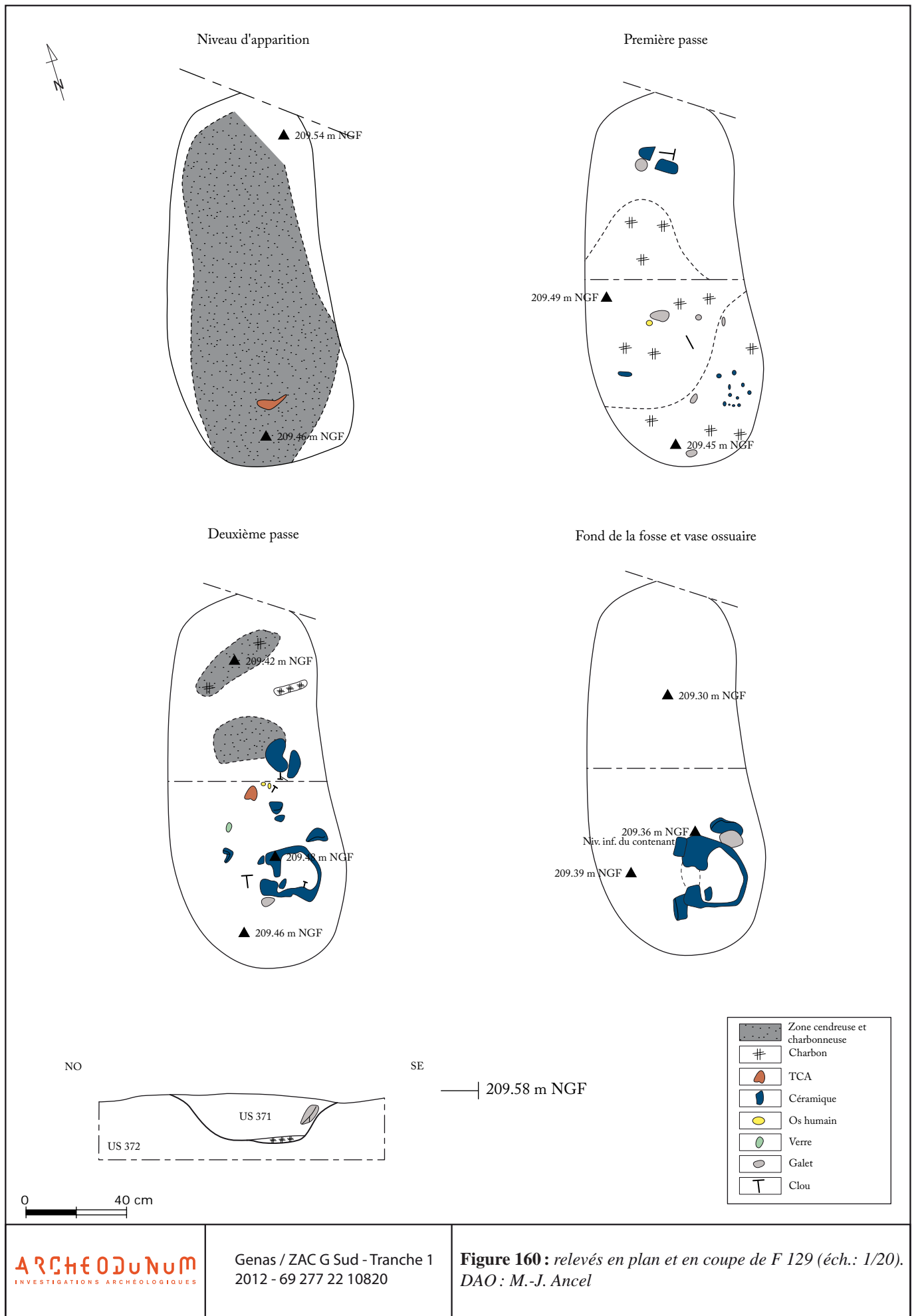


Coupe ouest



Coupe est

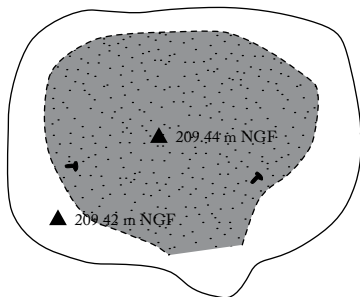
0 20 cm



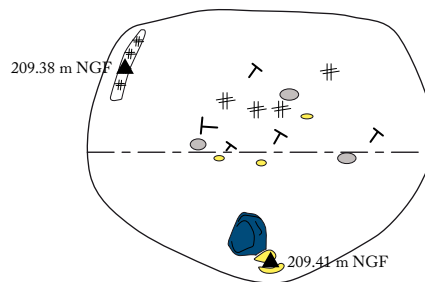




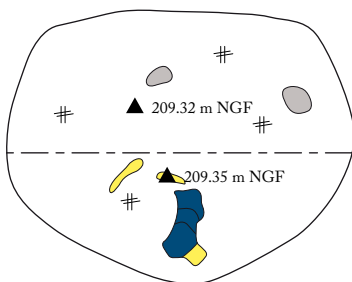
Niveau d'apparition



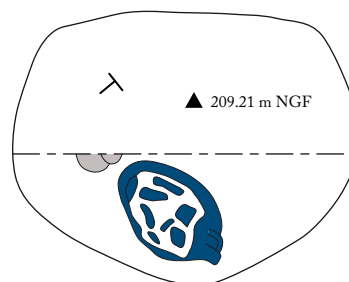
Première passe



Deuxième passe

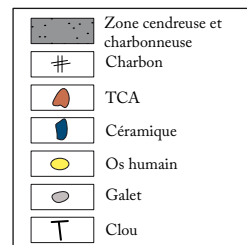
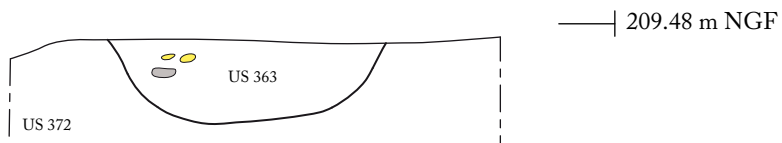


Troisième passe



NO

SE



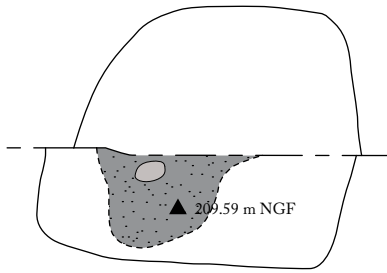
0 40 cm



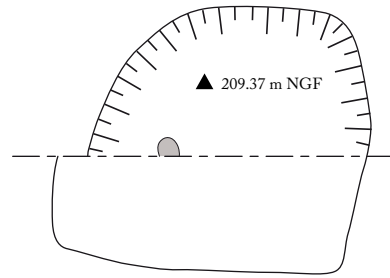




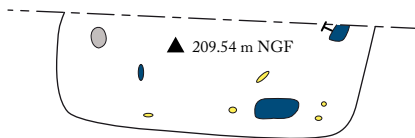
Niveau d'apparition



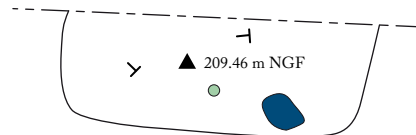
Première passe moitié nord



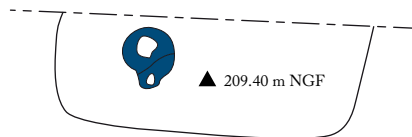
Première passe moitié sud



Deuxième passe moitié sud



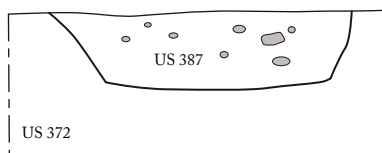
Troisième passe moitié sud



Coupe nord-ouest/sud-est

NO


SE



209.66 m NGF

0 40 cm

	Zone cendreuse et charbonneuse
	Céramique
	Os humain
	Verre
	Galet
	Clou





PNI 554, cliché J. Castelbou

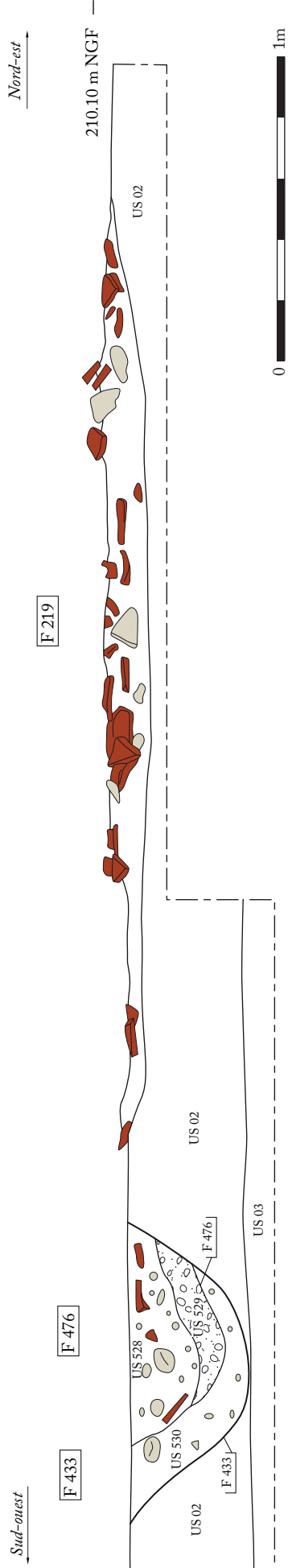


Figure 166 : Zone 13.7.1 : vues en coupe du radier F219 (ech. : 1/20). DAO : J. Grasso, M. Légier.

GENAS / ZAC G Sud - Tranche 1  
2012 - 69 277 22 10820



1

PN695, cliché P-A. Donzé

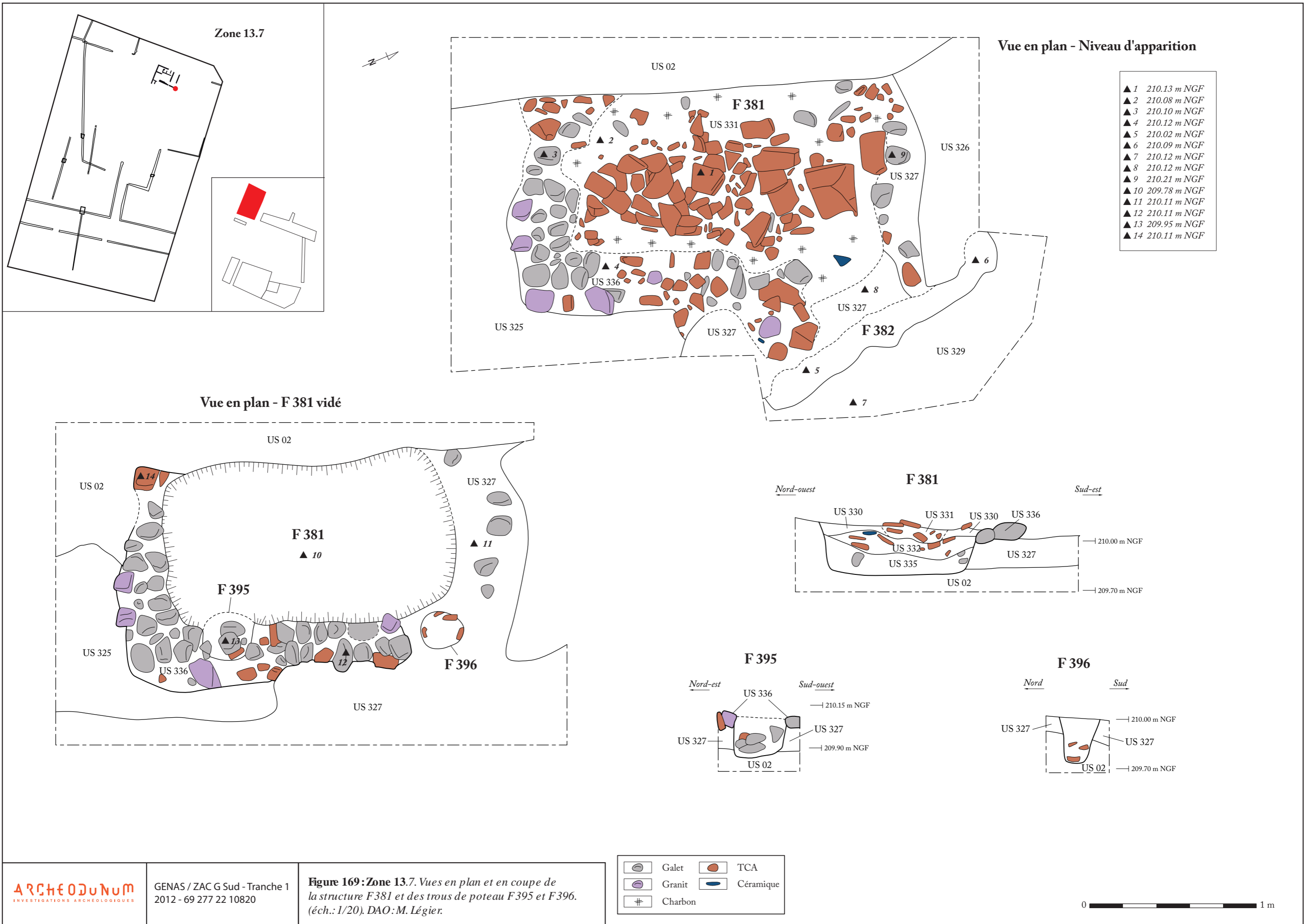


2

PN1113, cliché P-A. Donzé














1

PN1206, cliché A. Valois



2

PN1218, cliché P-A. Donzé



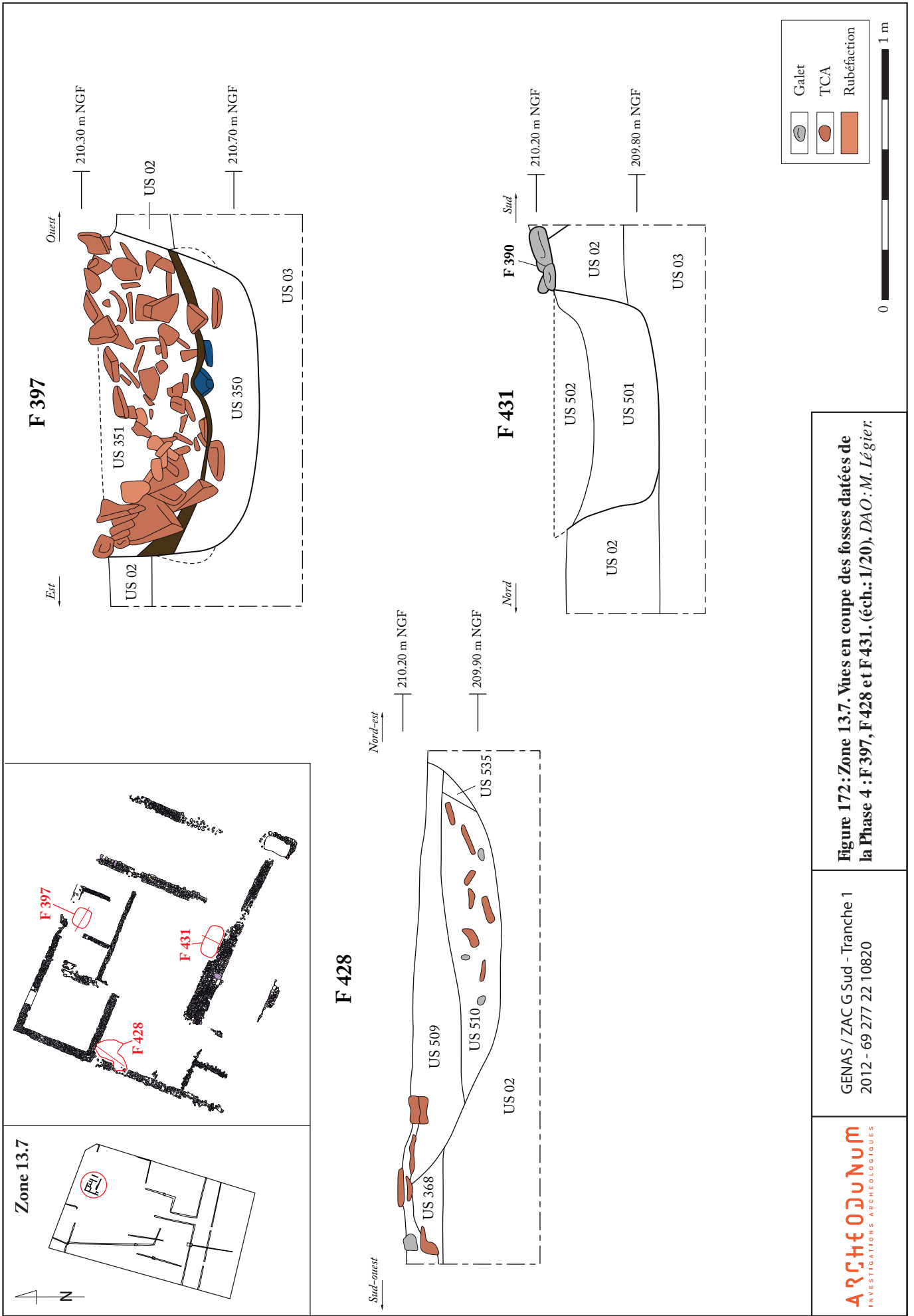
1

PN1264, cliché P-A. Donzé



2


PN1225, cliché P-A. Donzé



**Figure 172: Zone 13.7. Vues en coupe des fosses datées de la Phase 4 : F 397, F 428 et F 431. (éch.: 1/20), DAO : M. Légier.**

GENAS / ZAC G Sud - Tranche 1  
2012 - 69 277 22 10820

**ARCHÉODUNUM**  
INVESTIGATIONS ARCHÉOLOGIQUES



PN1363, cliché S. Marchand



PN1411, cliché S. Marchand



1

PN1428, cliché A. Valois



2

PN1366, cliché A. Valois



1

PN1519, cliché A. Valois



2

PN2062, cliché A. Valois



PN1522, cliché F. Notier



PN1808, cliché F. Notier



1

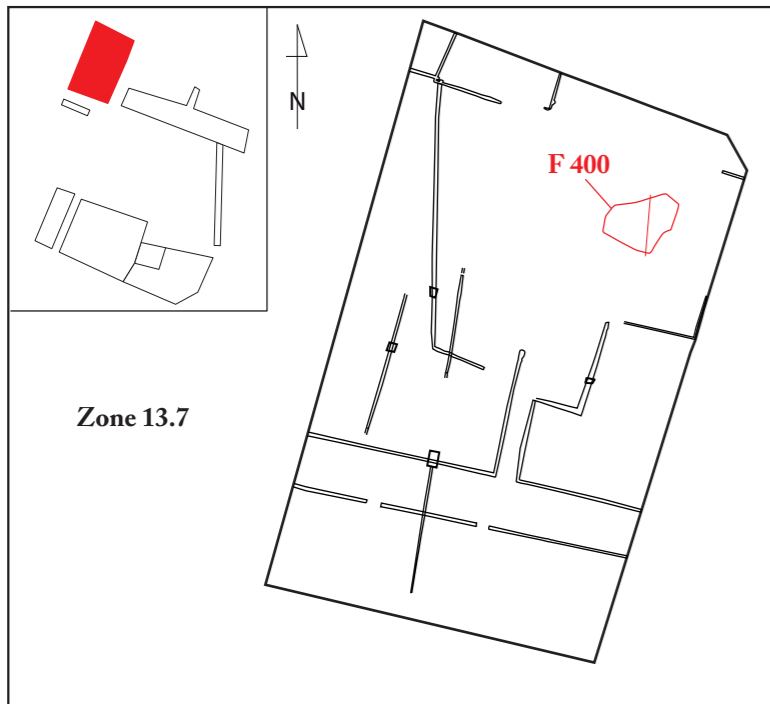
PN1977, cliché A. Valois



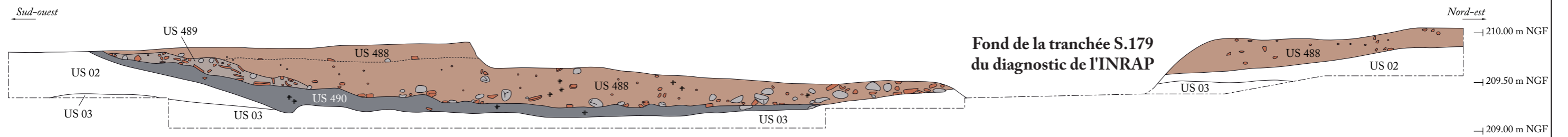
2

PN2032, cliché A. Valois





Coupe de F 400

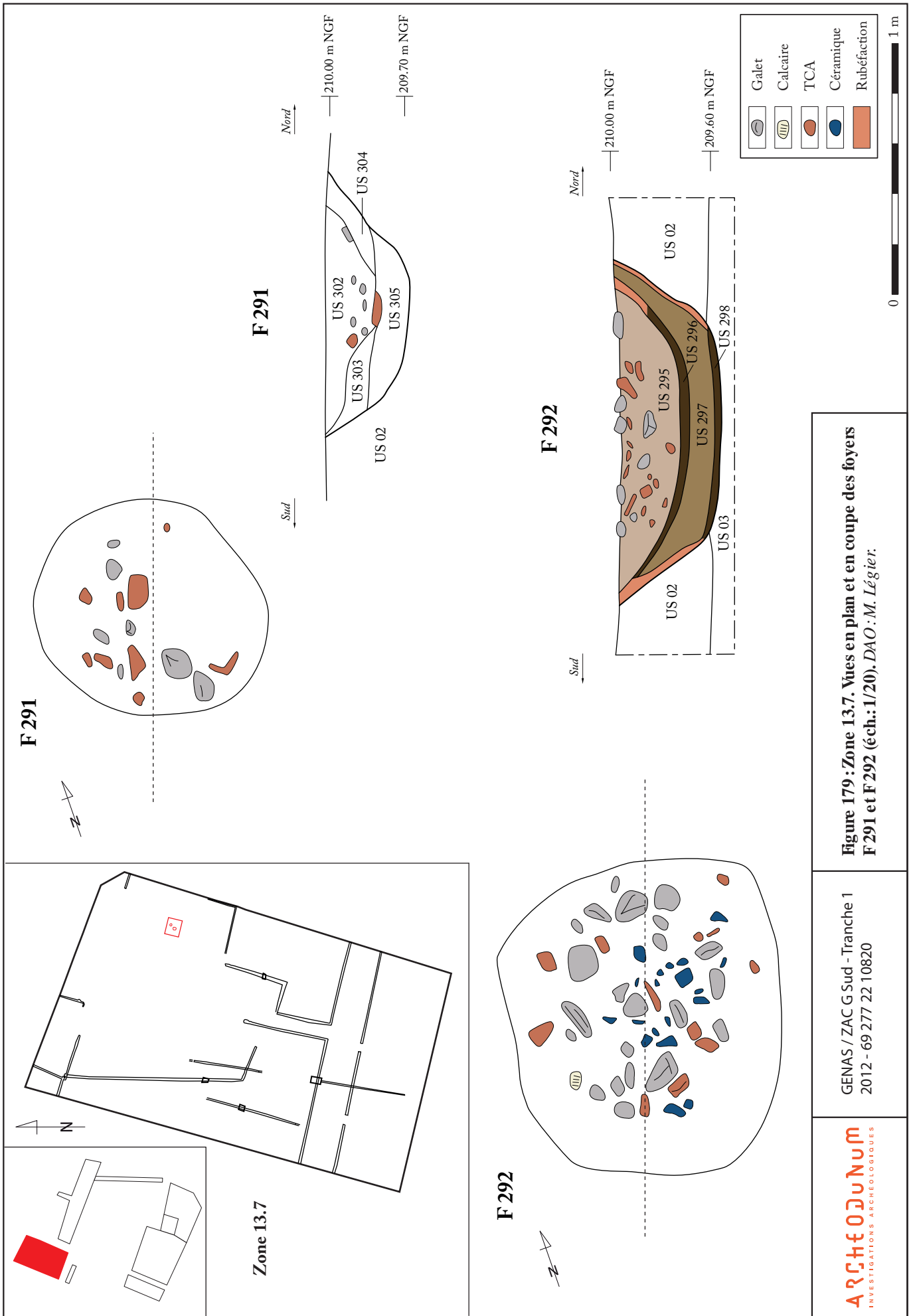


PN2017, PN2019, PN2021, PN2023, PN2025, PN2028 cliché A. Valois



PN2030 cliché A. Valois







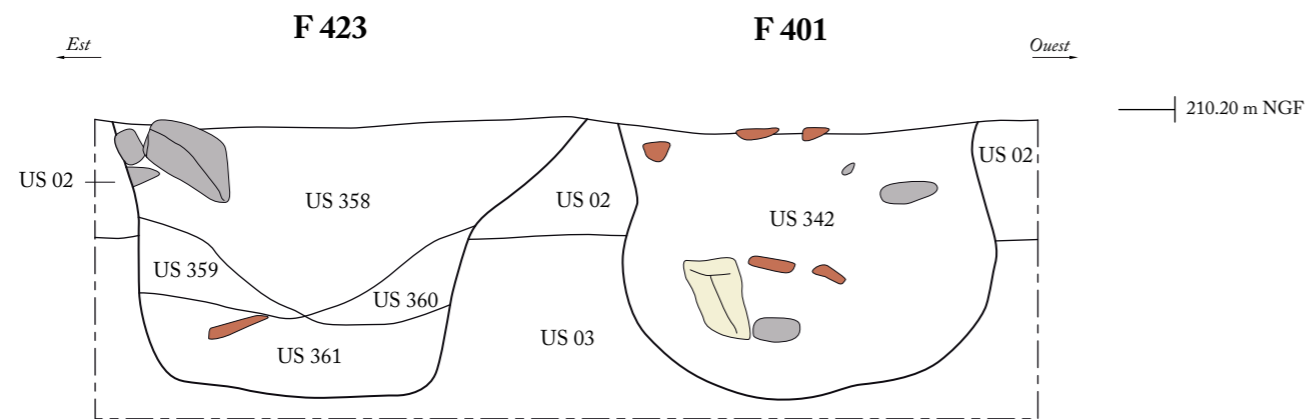
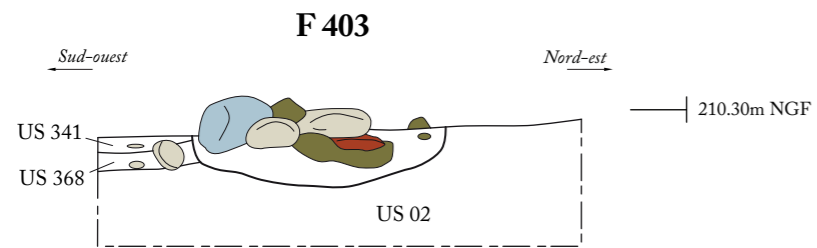
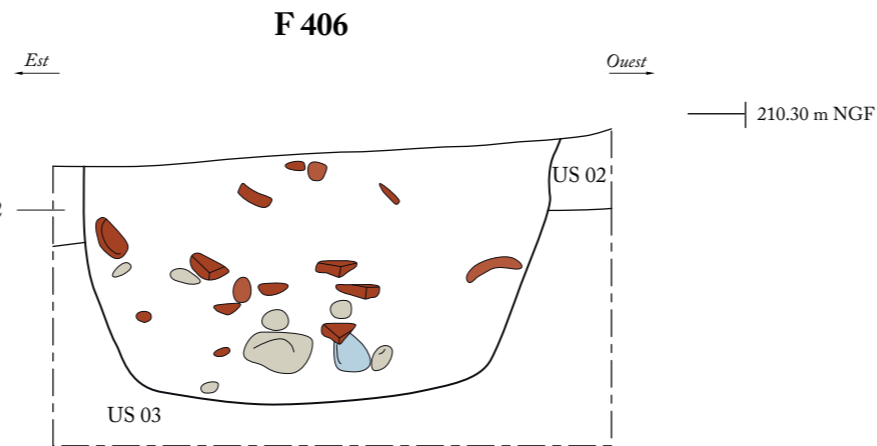
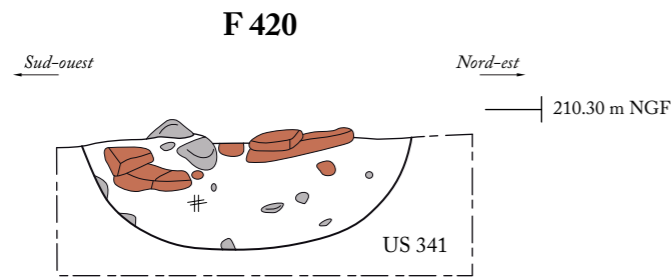
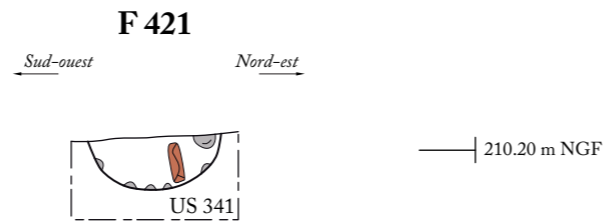
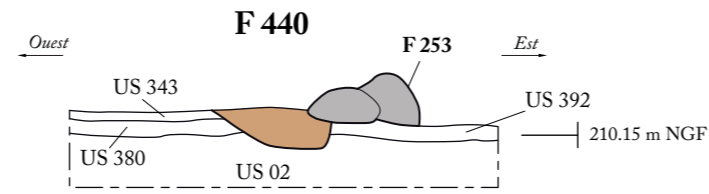
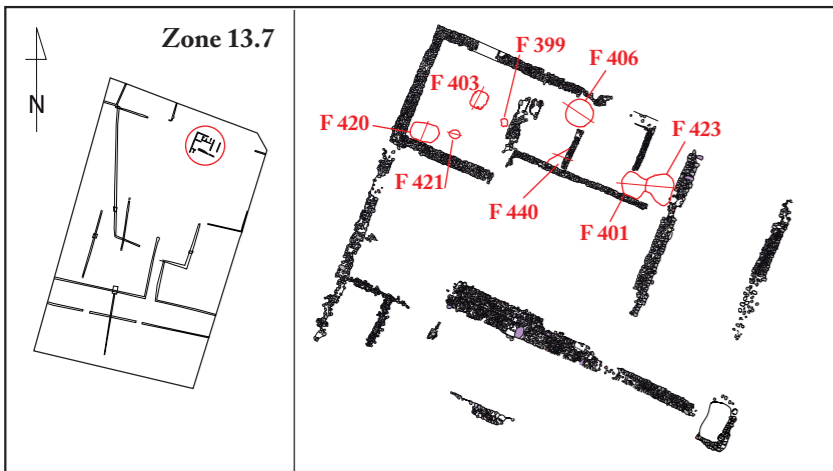
1

PN804, cliché J. Grasso



2

PN836, cliché J. Grasso



**Vue en plan de F 440**



PN1583, cliché J. Castellbou

**Vue en plan de F 399**



PN1289, cliché S. Marchand

- Galet
- Calcaire
- Micaschiste
- TCA
- Charbon





1

PN1361, cliché S. Marchand



2

PN1405, cliché S. Marchand



1

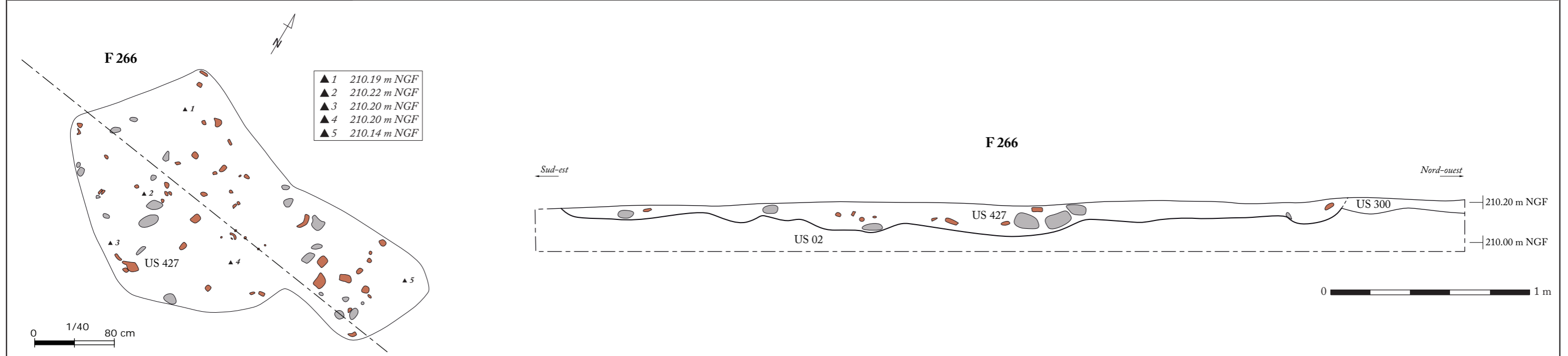
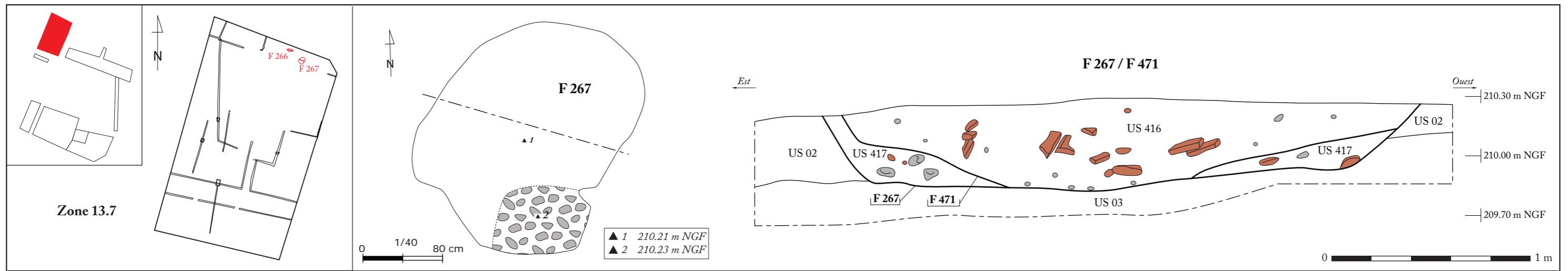
PN1386, cliché A. Valois



2

PN1439, cliché A. Valois





Vue en coupe de F 266

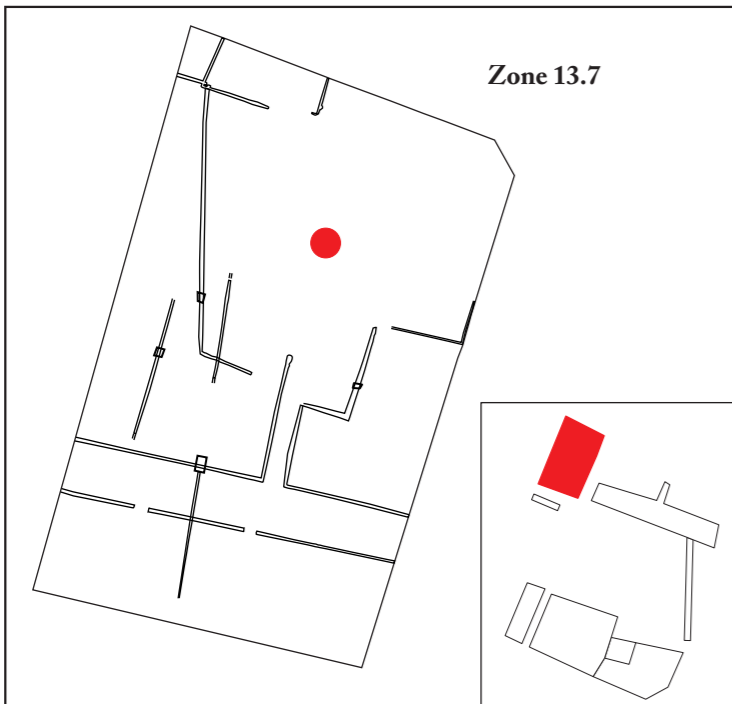
PN1743, cliché P-A. Donzé



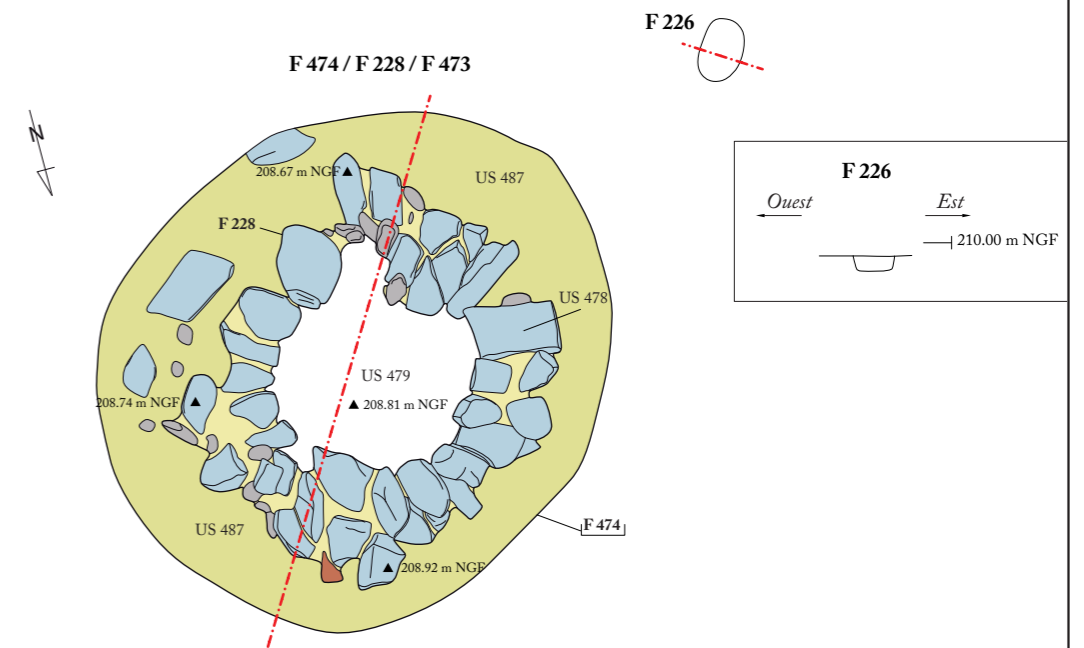
Vue en coupe de F 267

PN1836, cliché M. Légier





PN1942, cliché A. Valois

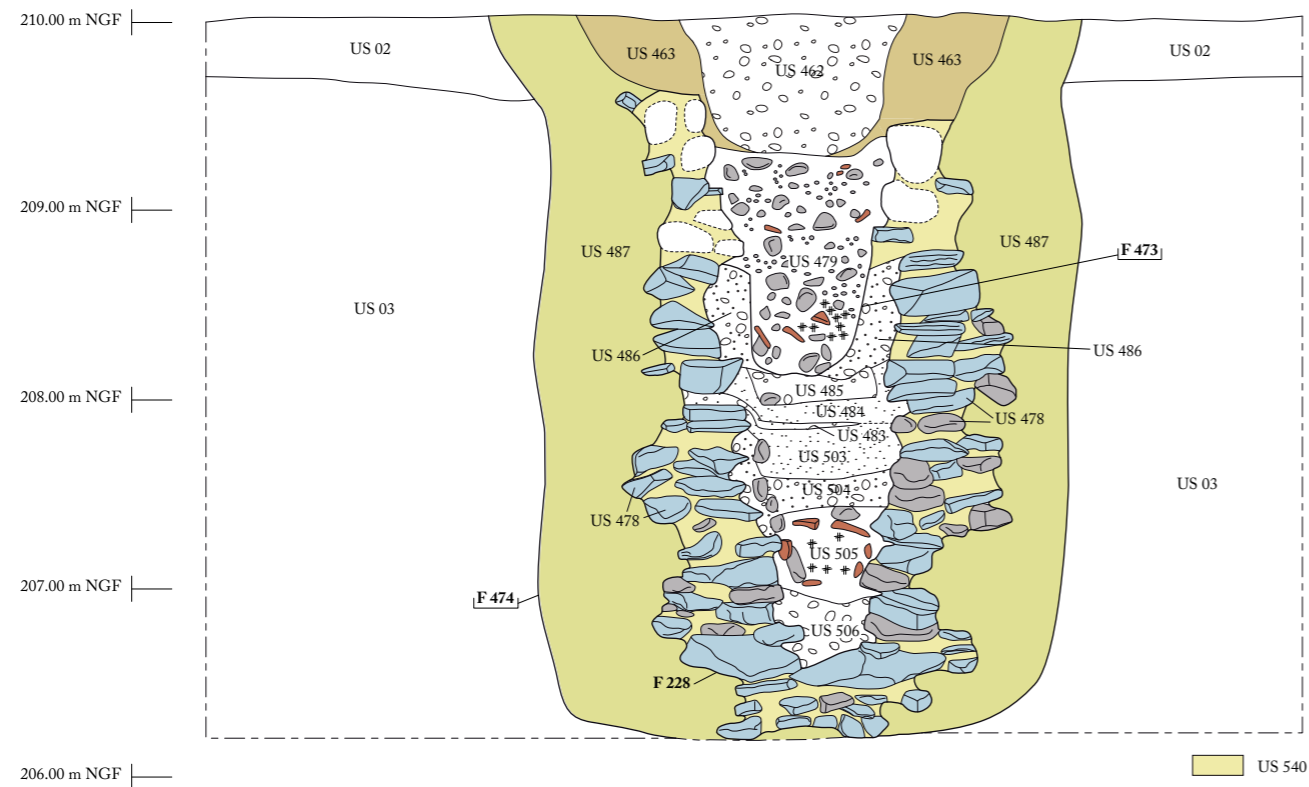


PN2000, cliché A. Valois

*Sud-Ouest*

**Coupe de F 228 / F 474 / F 473**

*Nord-Est*



**Partie inférieure de la coupe**



PN2051, cliché A. Valois

0 2m

- Micaschiste
- Galets
- TCA
- Charbons





1

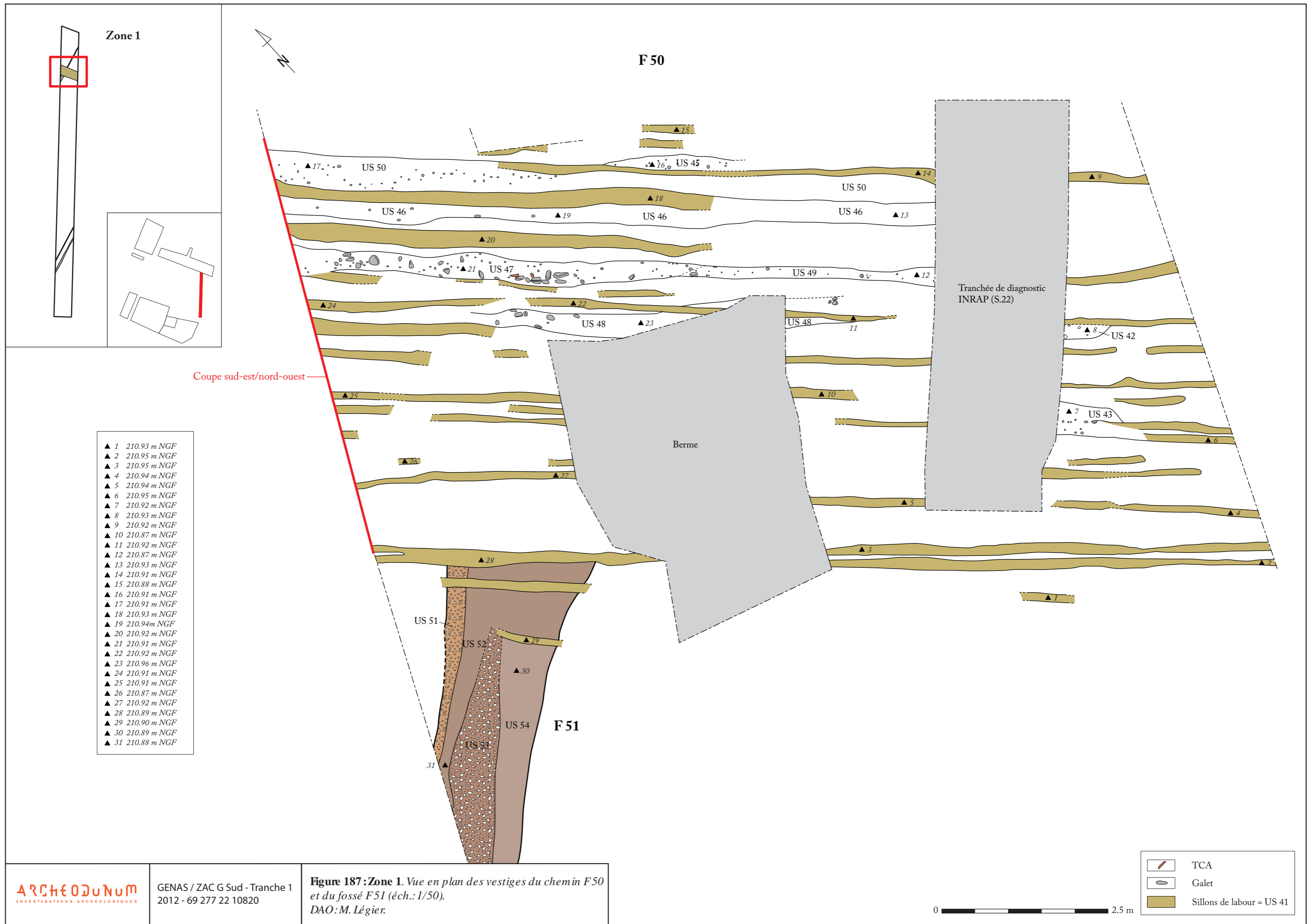
cliché T. Argant



2

PN2043, cliché A. Valois



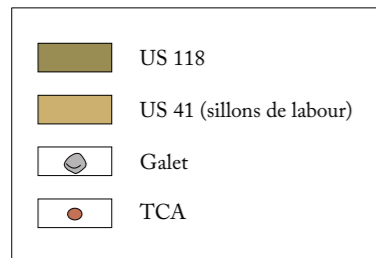
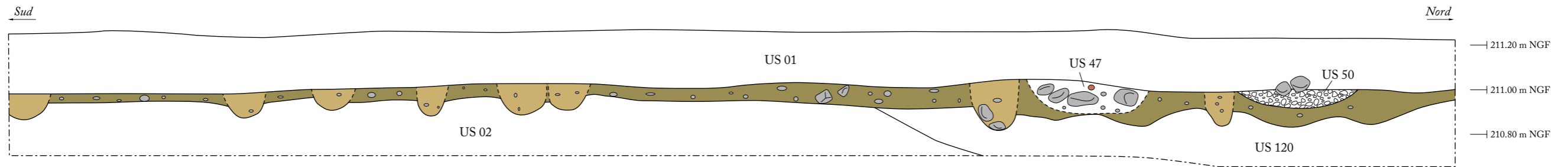


**Figure 187: Zone 1. Vue en plan des vestiges du chemin F50 et du fossé F51 (éch.: 1/50).**  
 DAO: M. Légier.






### Coupe de F 50



PN251, 253, 255, 257, 259, cliché M. Légier





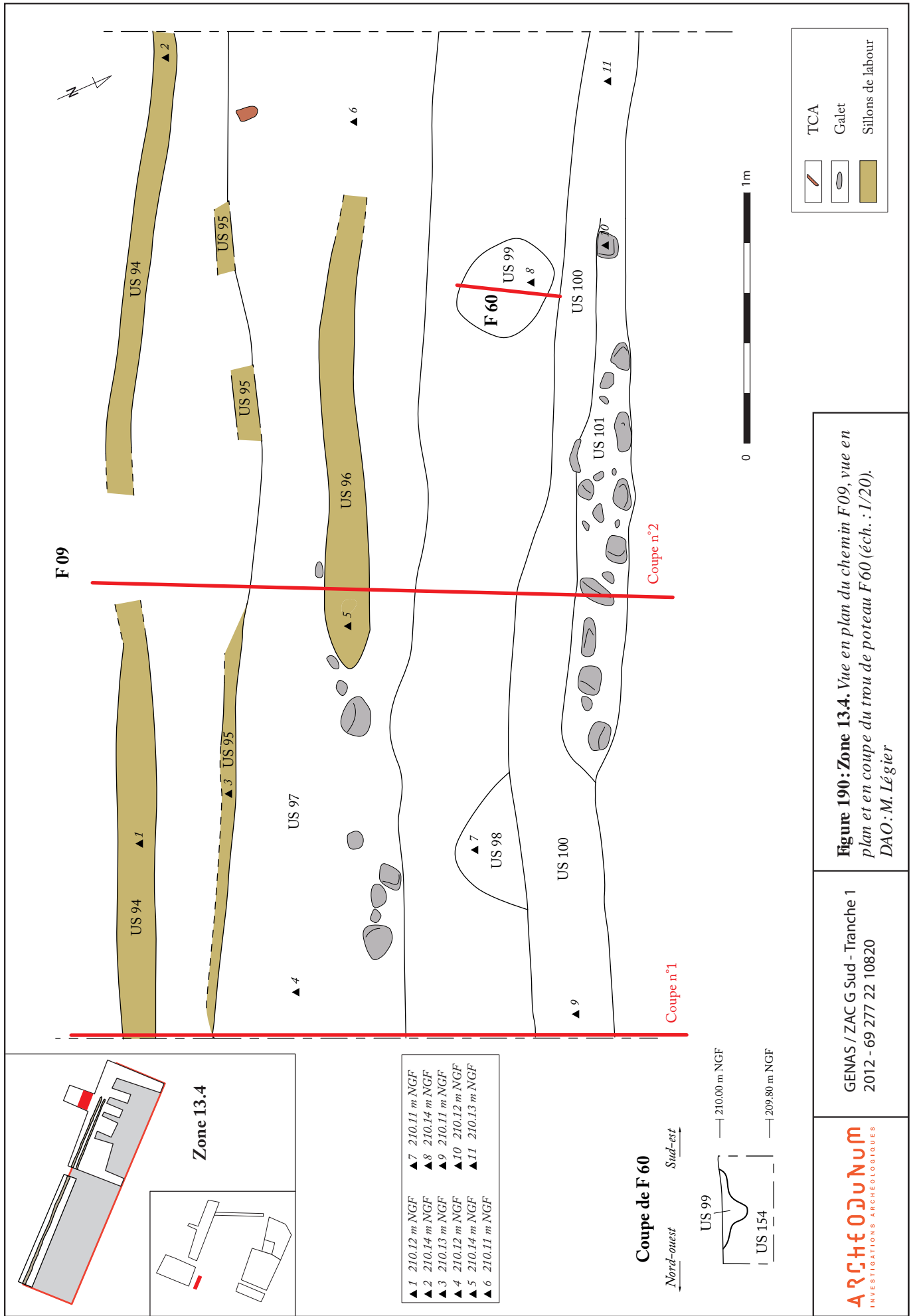
1

PN153, cliché M. Légier



2

PN158, cliché M. Légier

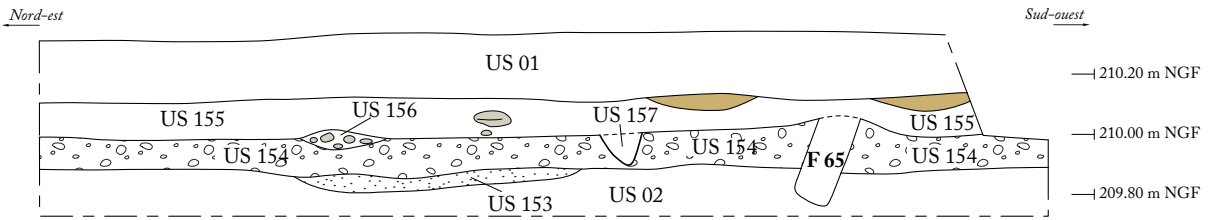


**Archéodunum**  
INVESTIGATIONS ARCHÉOLOGIQUES

GENAS / ZAC G Sud - Tranche 1  
2012 - 69 277 22 10820

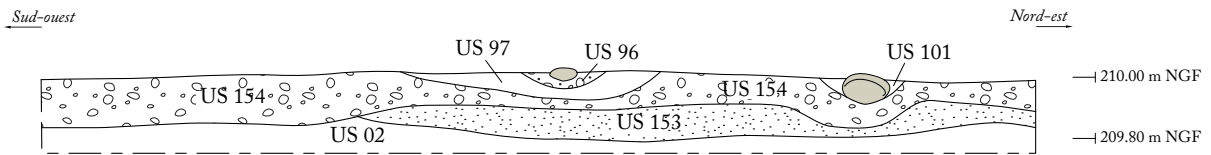
**Figure 190: Zone 13.4. Vue en plan du chemin F09, vue en plan et en coupe du trou de poteau F60 (éch. : 1/20). DAO: M. Légier**

### Coupe n°1 de F 09



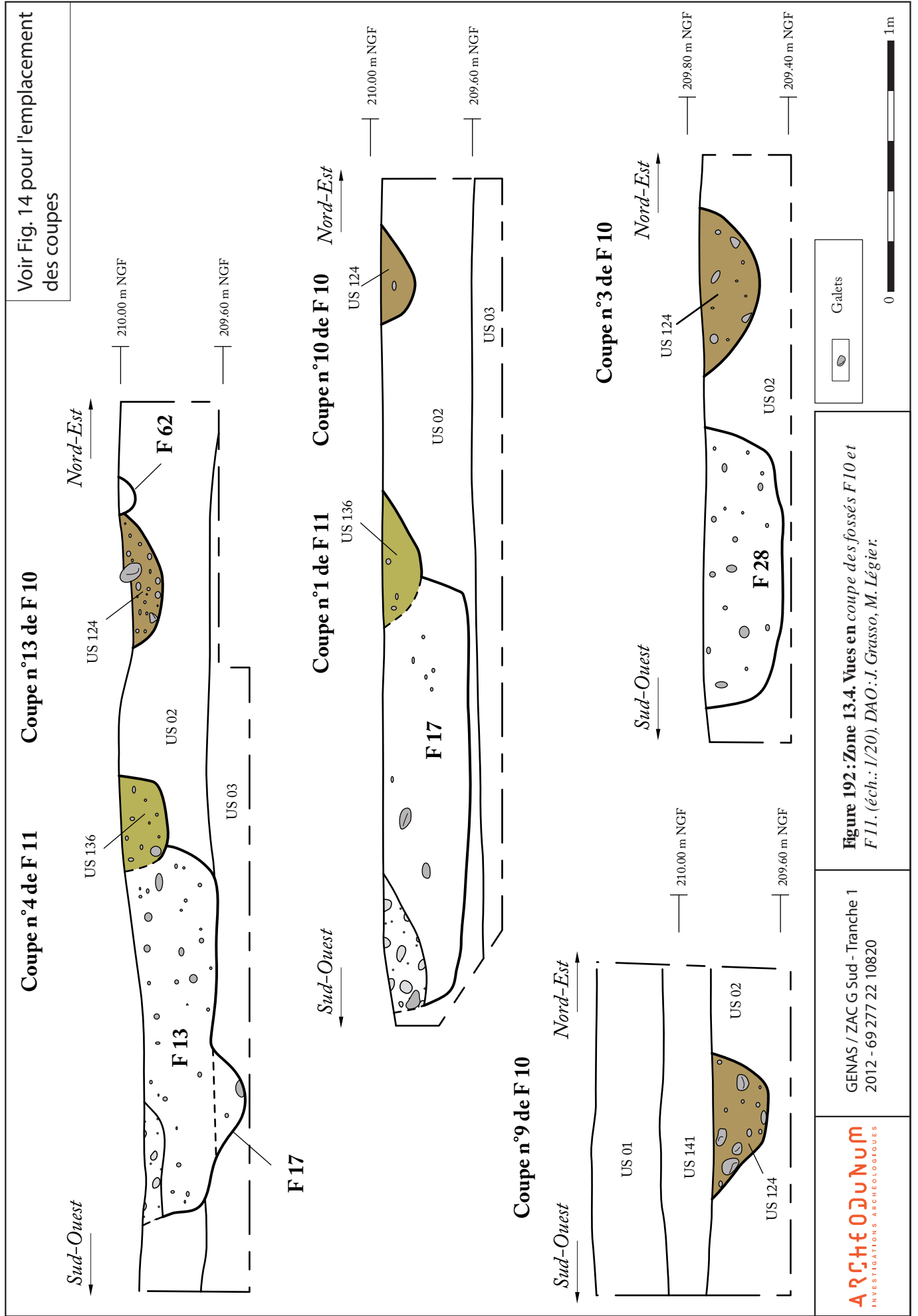
PN326, cliché M. Légier

### Coupe n°2 de F 09



PN328, cliché M. Légier







PN25, cliché M. Légier

1



PN39, cliché M. Légier

2

**Figure 193 : Zone 13.4. 1 : vue en plan des fossés F10 et F11 partie est ; 2 : vue en plan du fossé F10, coupé par la fosse F19, partie ouest. DAO : M. Légier**

GENAS / ZAC G Sud - Tranche 1  
2012 - 69 277 22 10820

**ARCHÉODU NUM**  
INVESTIGATIONS ARCHÉOLOGIQUES



1

PN276, cliché M. Légier



2

PN301, cliché M. Légier





1

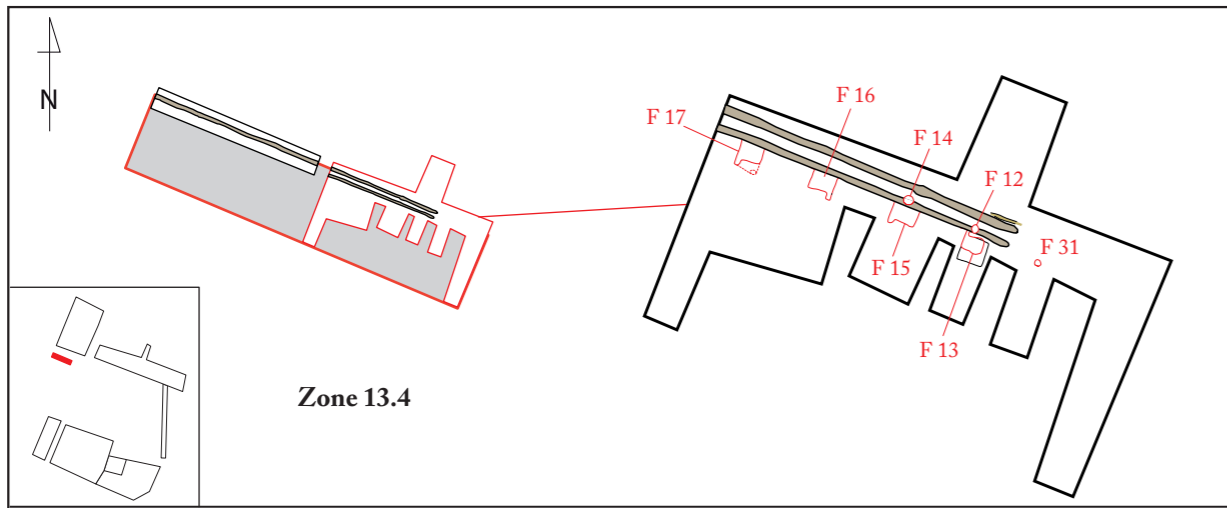
PN303, cliché M. Légier



2

PN322, cliché M. Légier

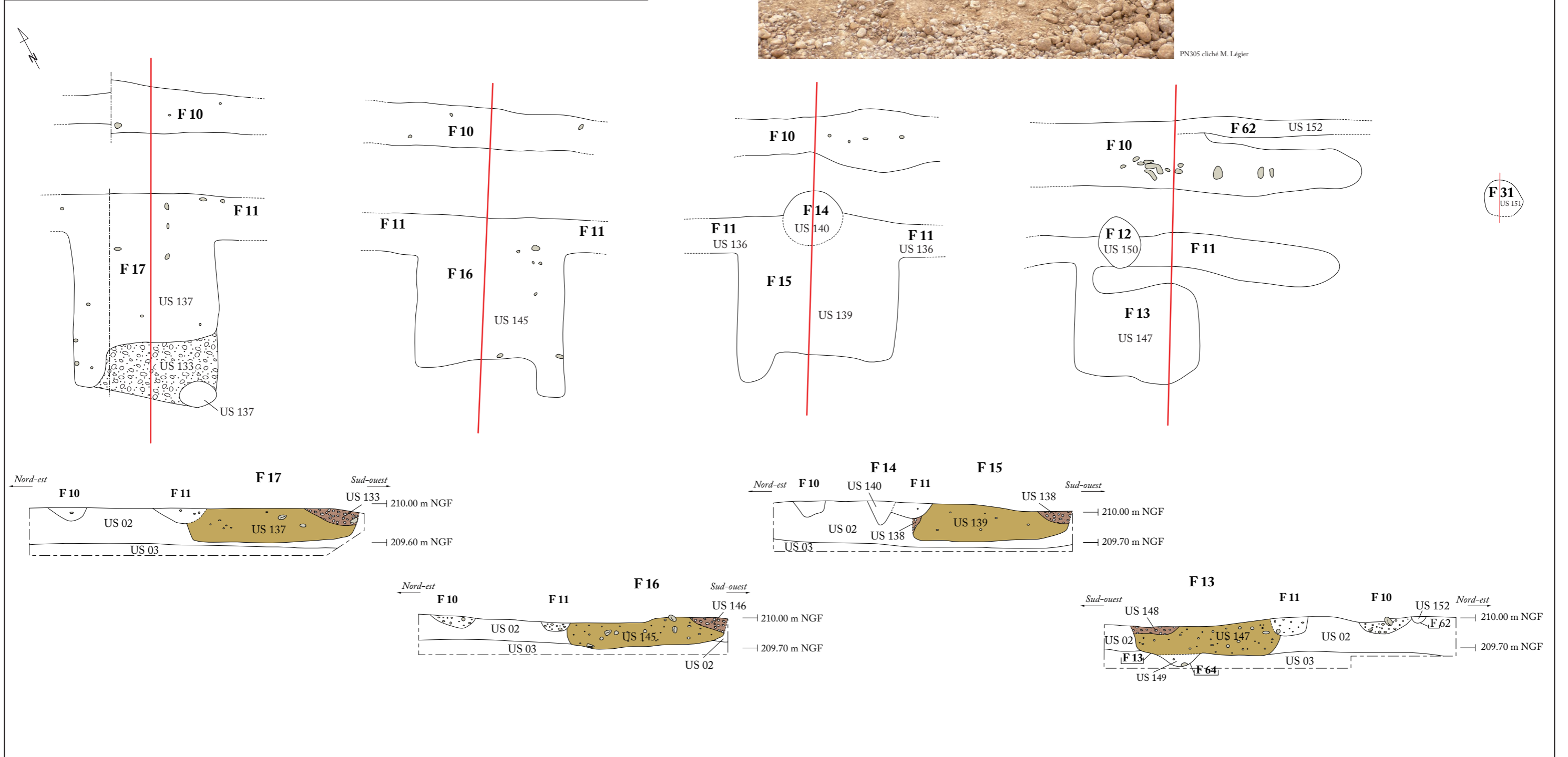
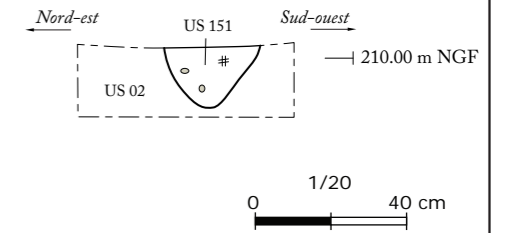




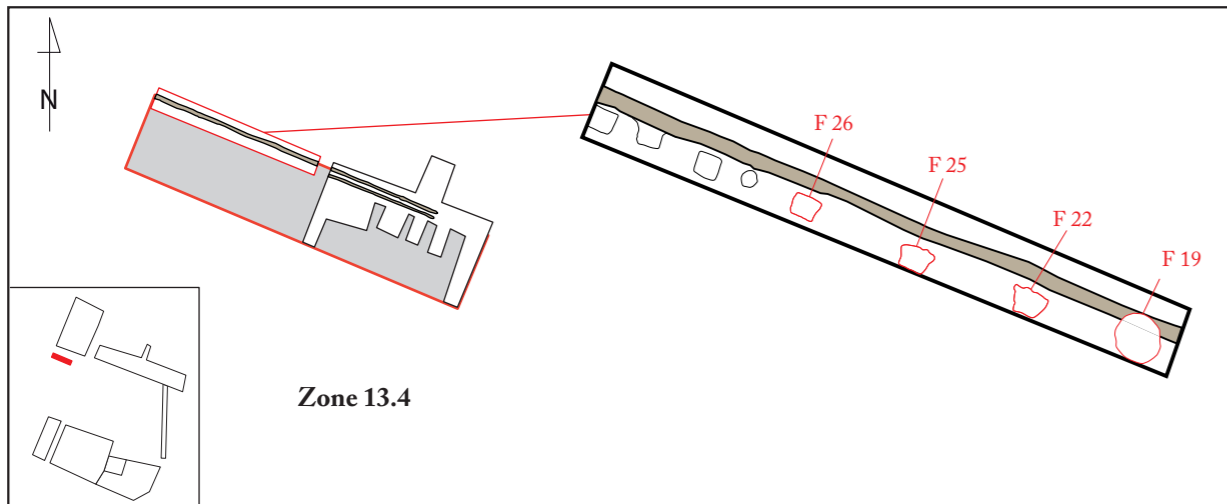
Coupe de F 17



PN305 cliché M. Légier




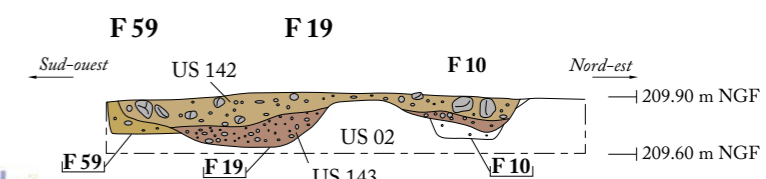
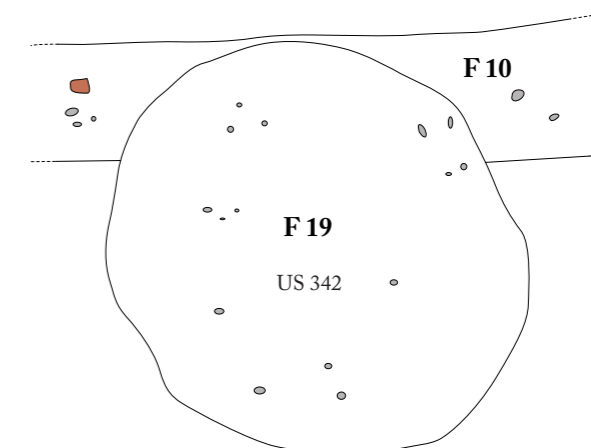
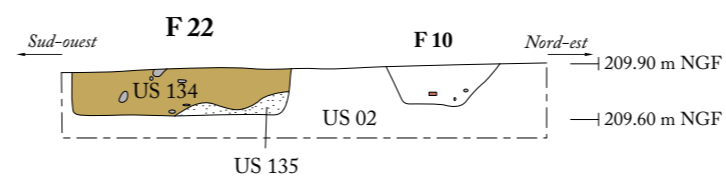
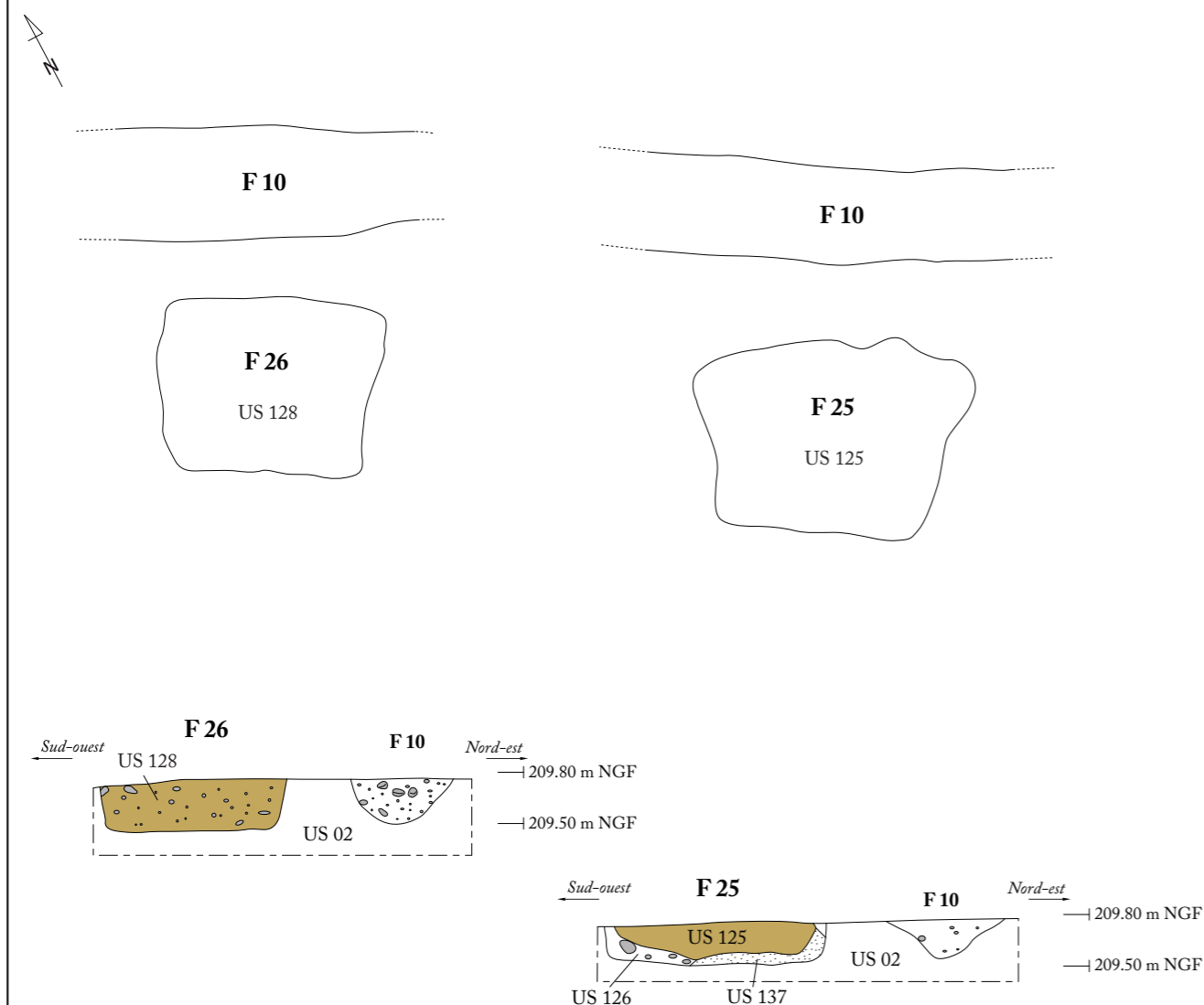




Vue générale des coupes des fosses avec F 19 au premier plan

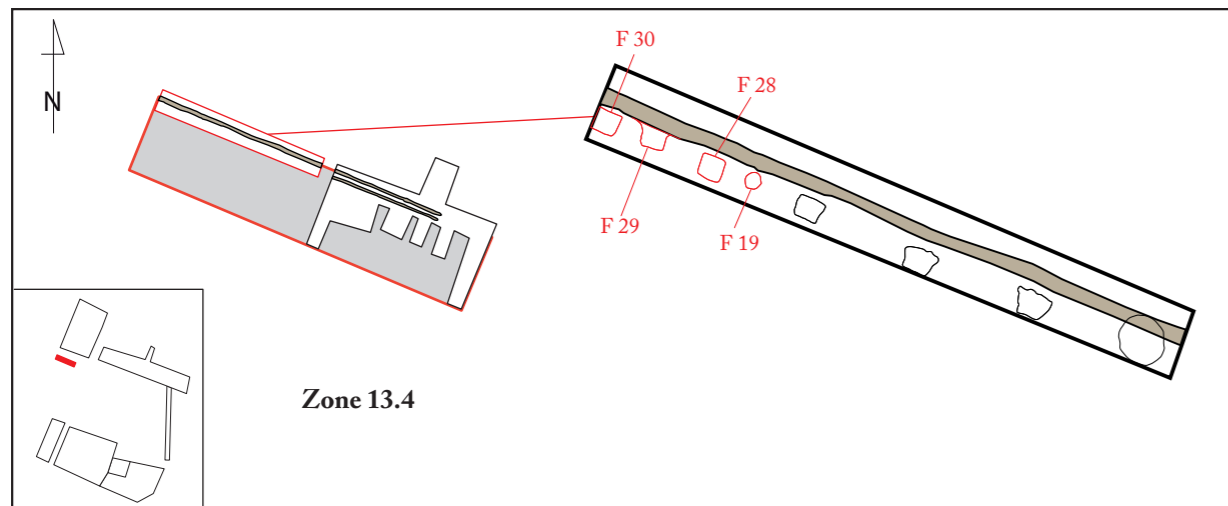


PN293 cliché M. Légier



Détail de la coupe de F 59 et F 19

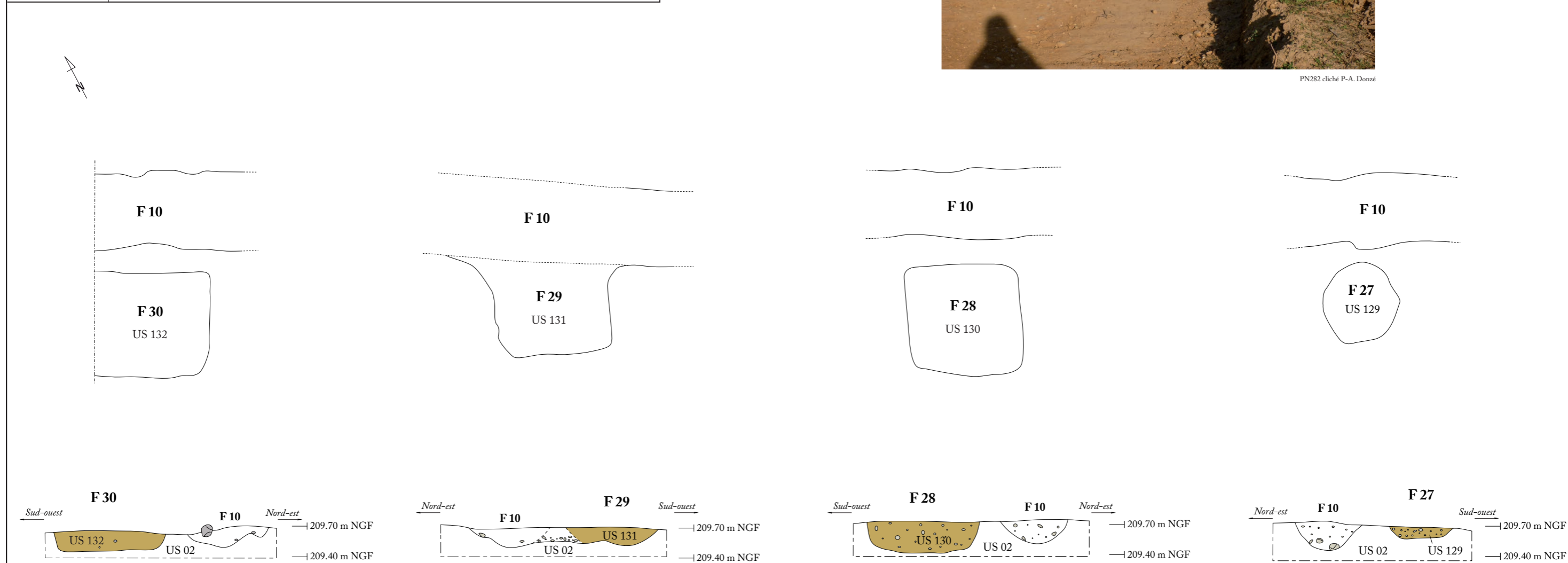




Vue générale des coupes des fosses


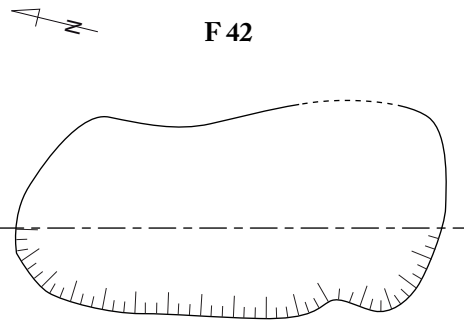
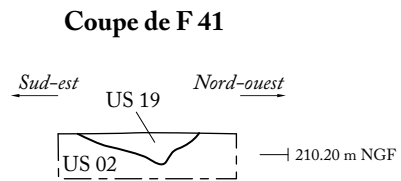
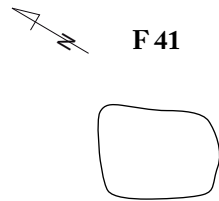
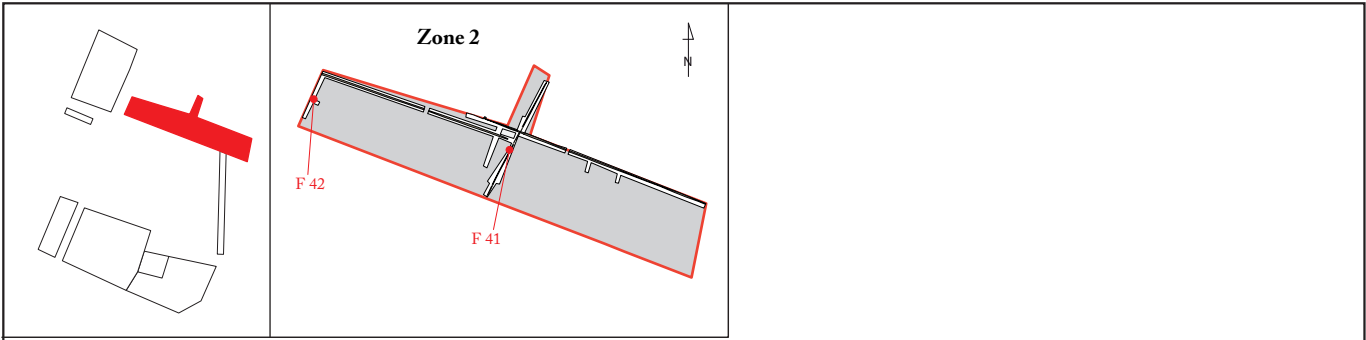


PN282 cliché P-A. Donzé

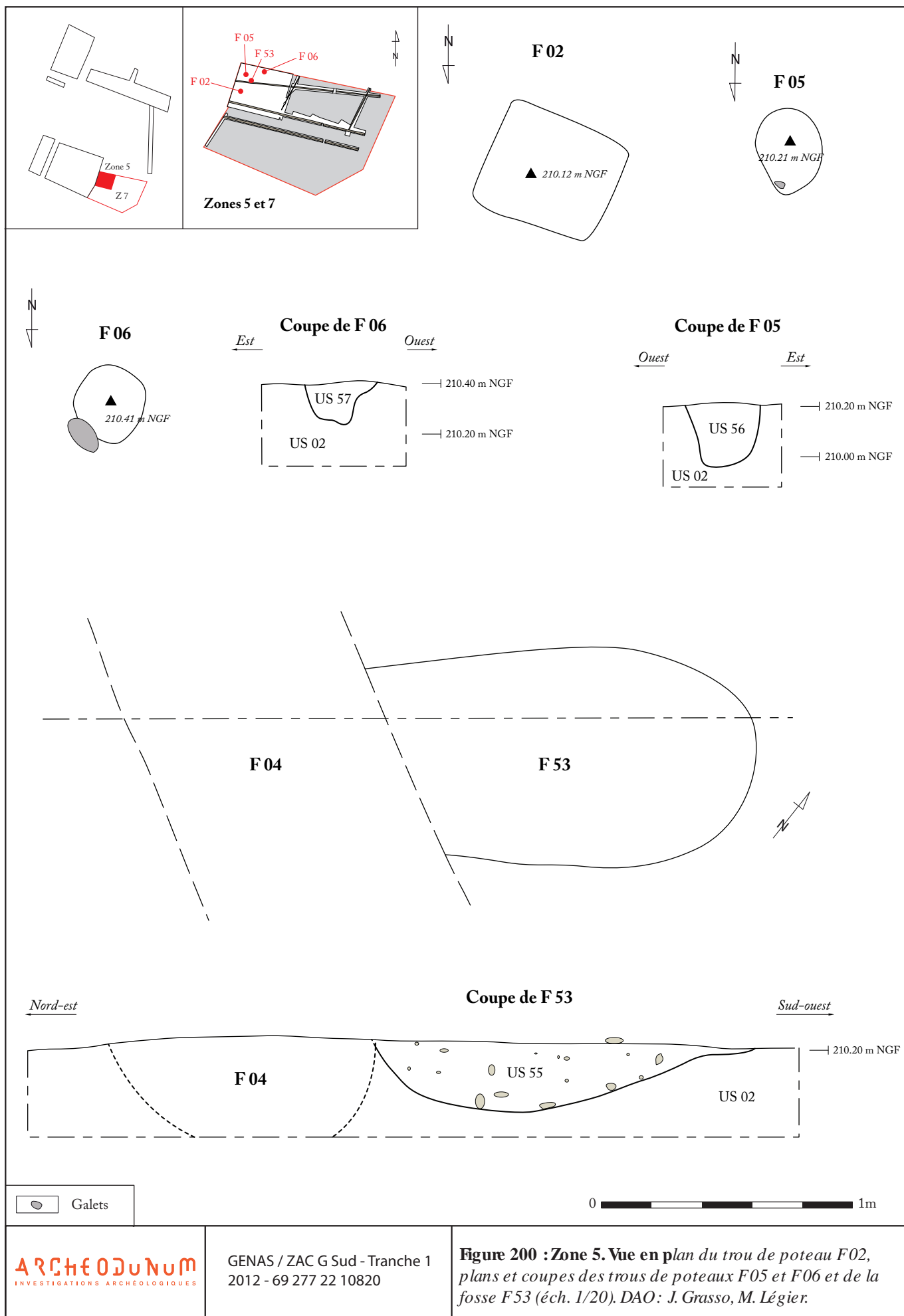




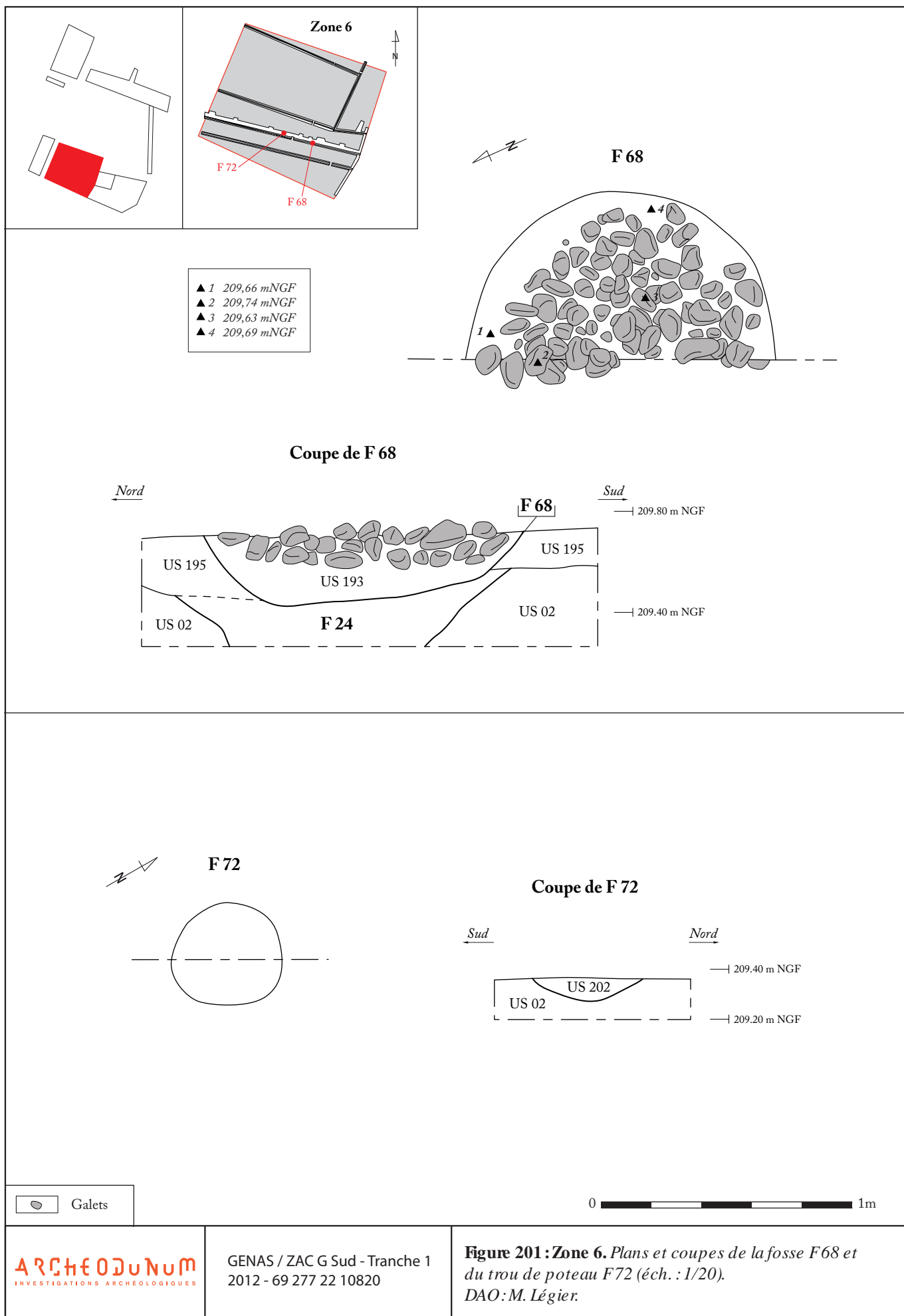




0 1m



**Figure 200 : Zone 5. Vue en plan du trou de poteau F02, plans et coupes des trous de poteaux F05 et F06 et de la fosse F53 (éch. 1/20). DAO: J. Grasso, M. Légier.**





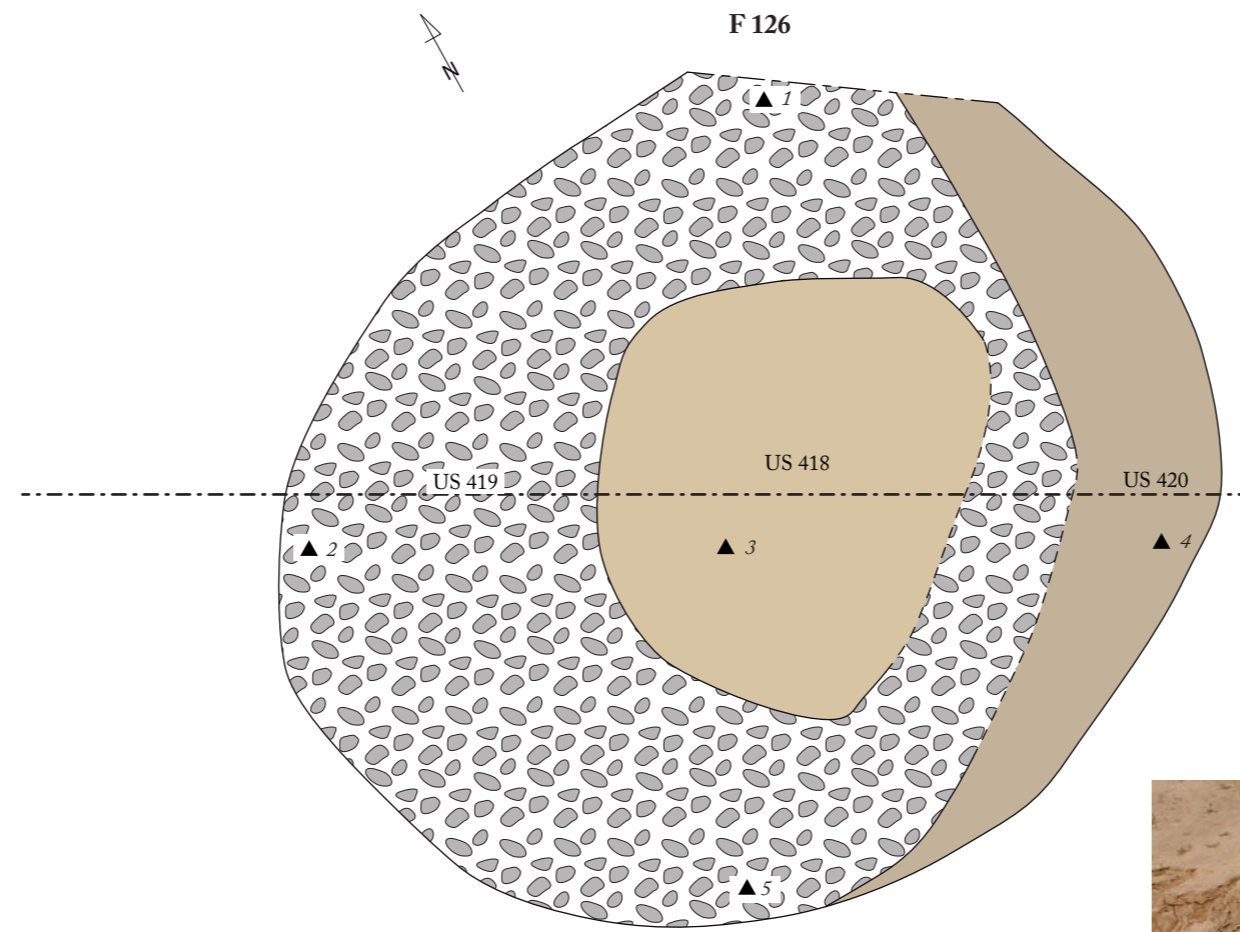
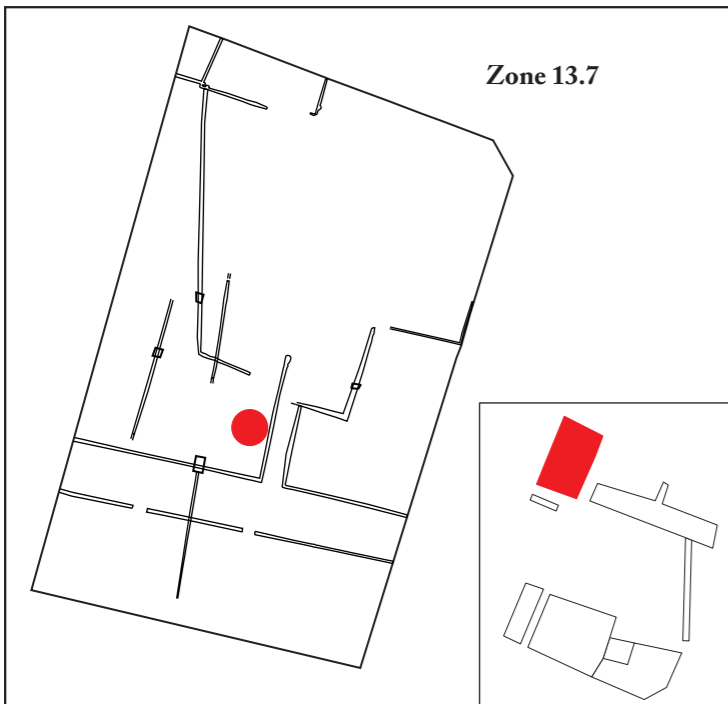
1

PN346, cliché M. Légier



2

PN348, cliché M. Légier



- ▲ 1 209.48 m NGF
- ▲ 2 209.58 m NGF
- ▲ 3 209.52 m NGF
- ▲ 4 209.48 m NGF
- ▲ 5 209.55 m NGF

**Vue en plan**



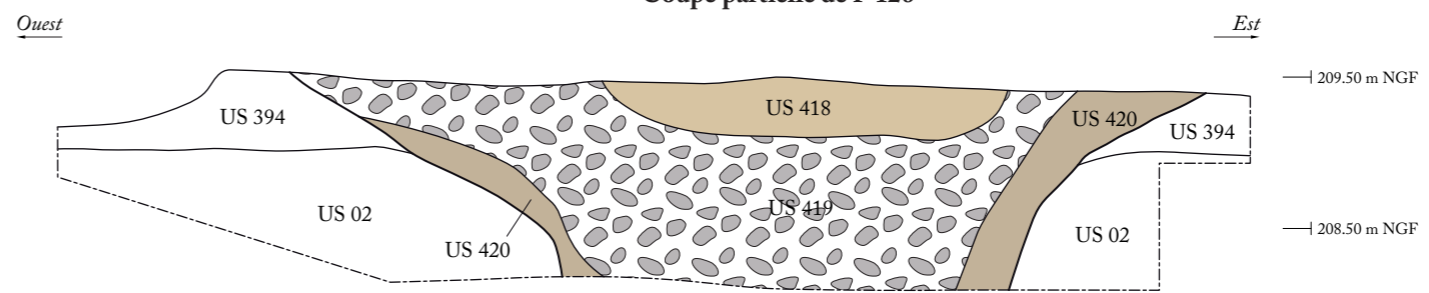
PN1832, cliché A. Valois

**Vue en plan après coupe partielle**



PN1840, cliché A. Valois

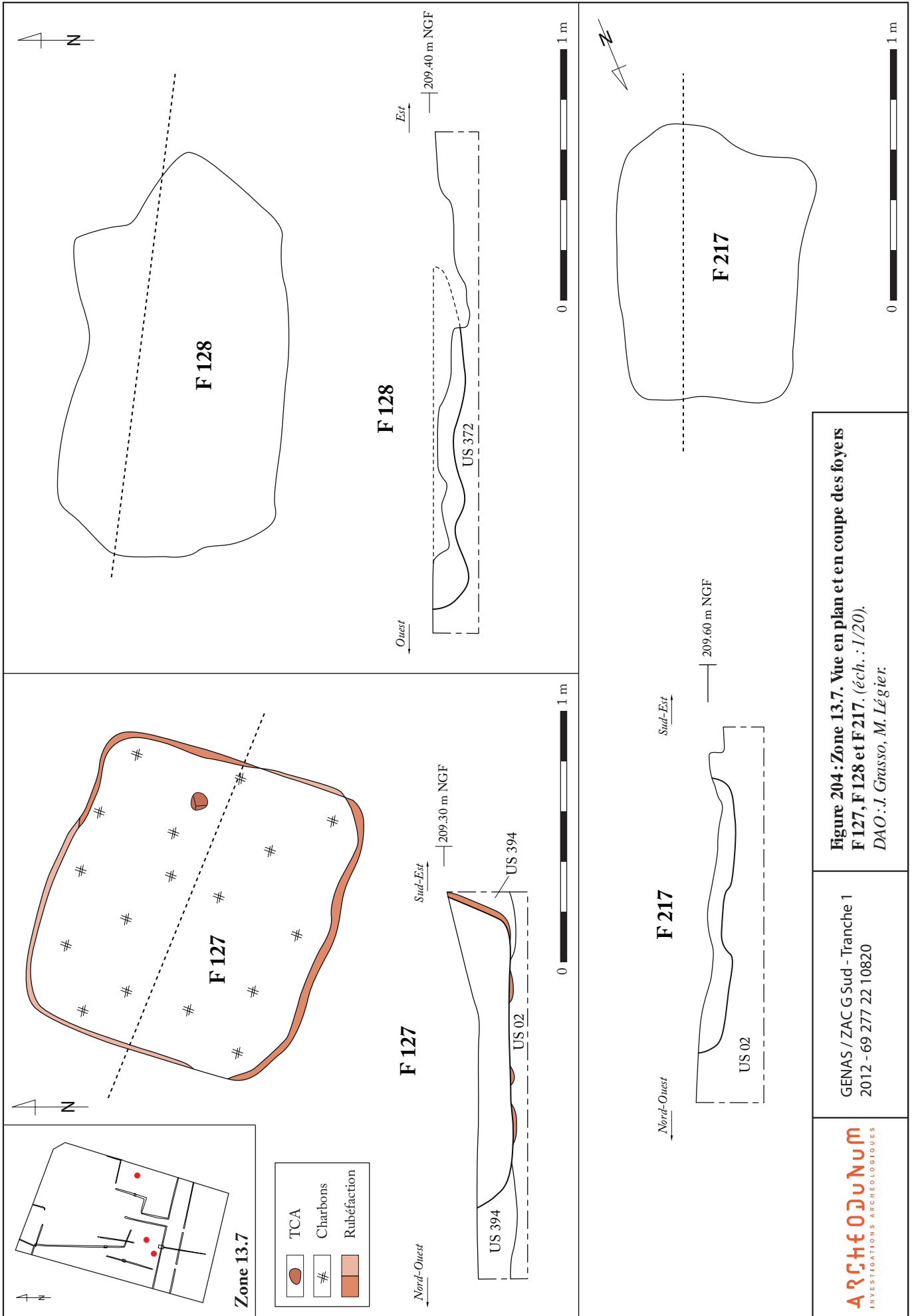
**Coupe partielle de F 126**



Concentration de galets







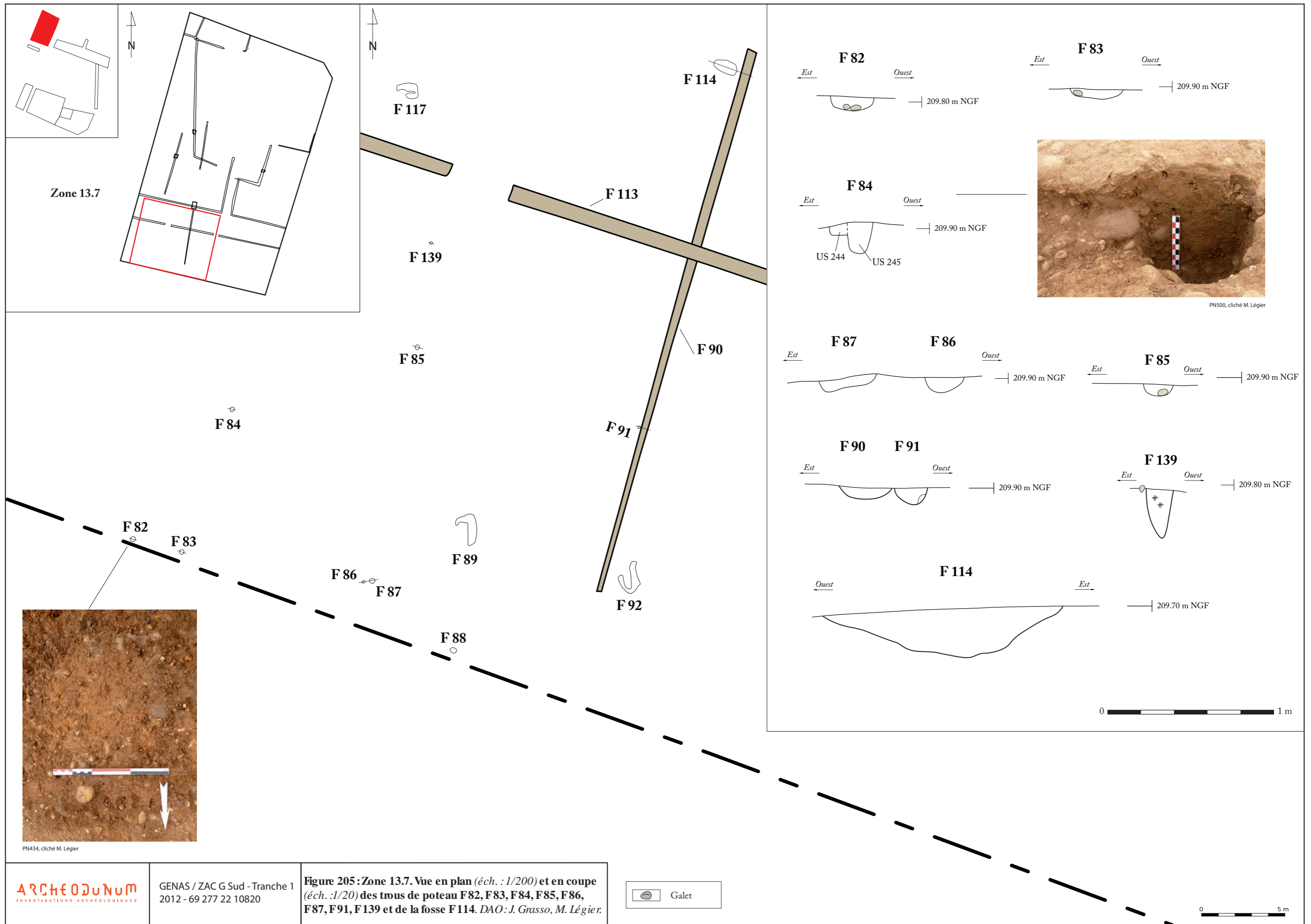
**Figure 204 : Zone 13.7. Vue en plan et en coupe des foyers F 127, F 128 et F 217. (éch. : 1/20).  
DAO : J. Grasso, M. Légier.**

GENAS / ZAC G Sud - Tranche 1  
2012 - 69 277 22 10820

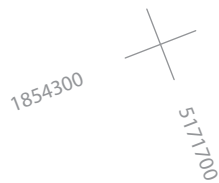
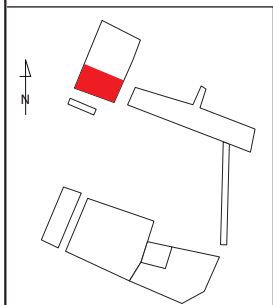
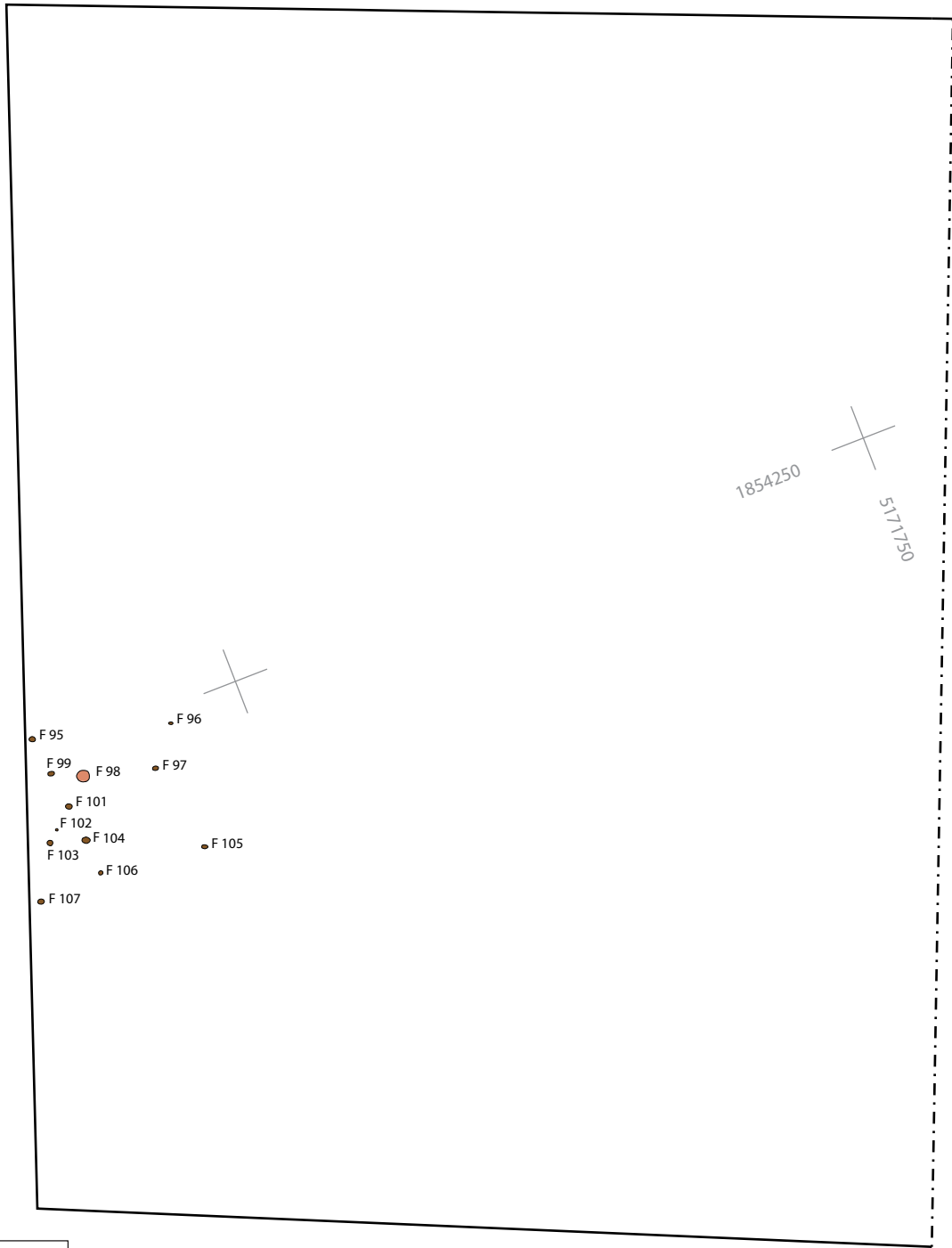
**ARCHÉOLOGUM**  
INVESTIGATIONS ARCHÉOLOGIQUES









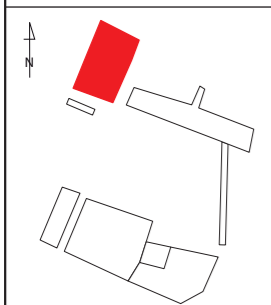
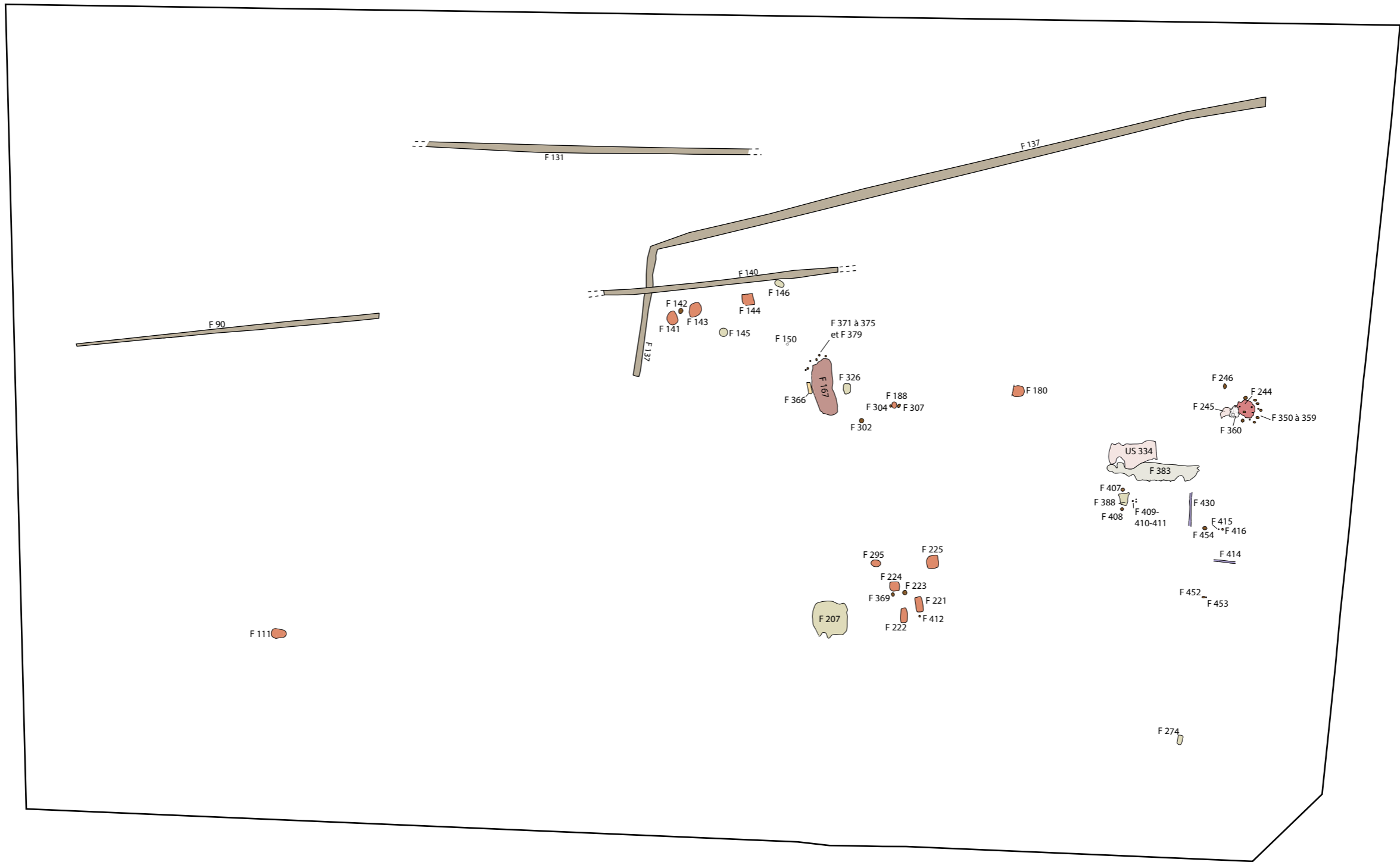




0 25m

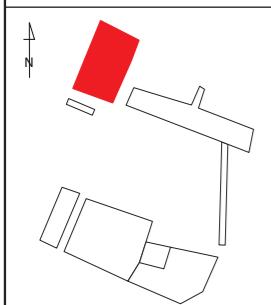
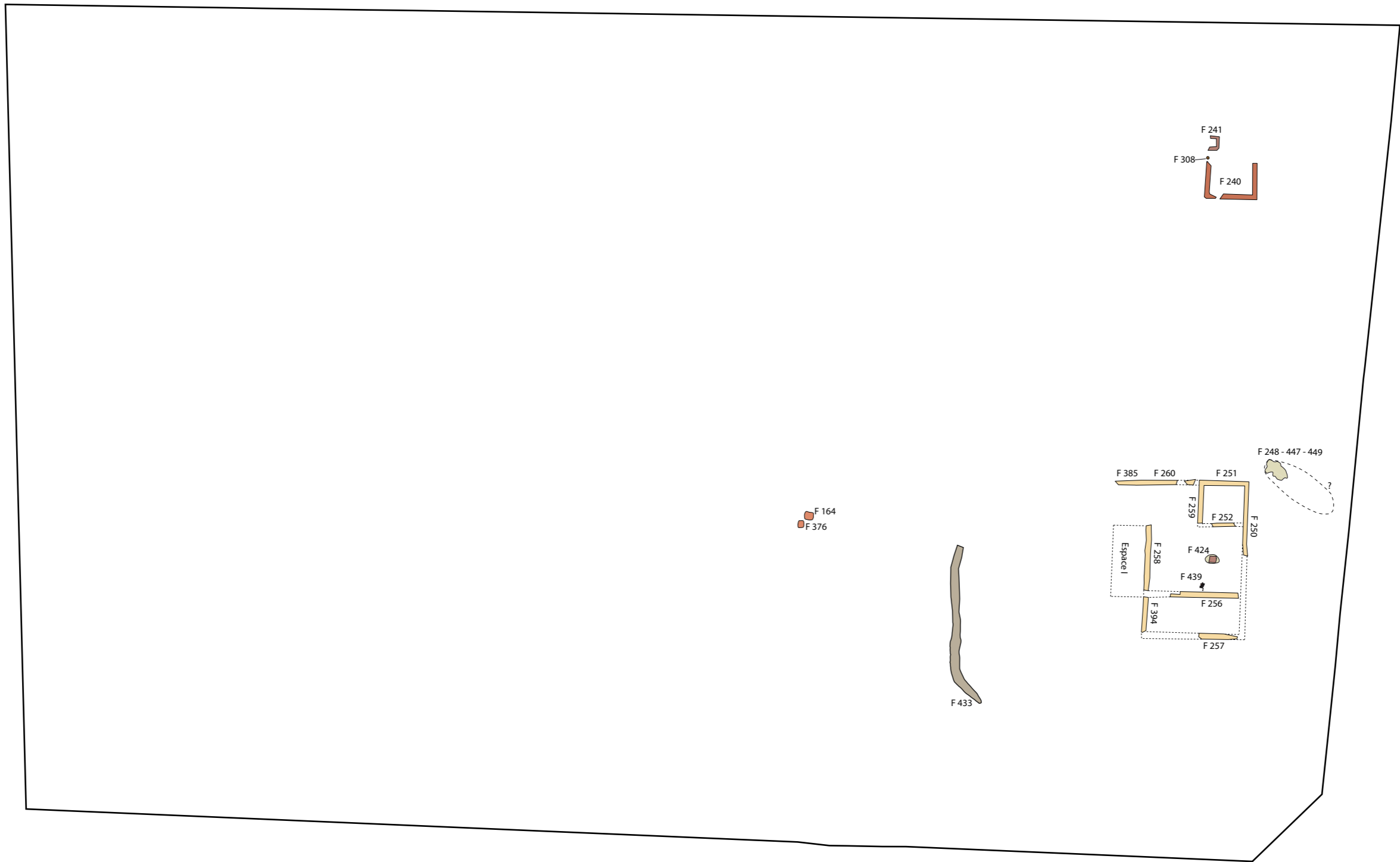
-  Trous de poteau
-  Foyer





	Fossés		Tuileau
	Foyers		Epandages de galets et tuiles
	Fosses		Trous de poteau
	Sablères basses		Radier de galet



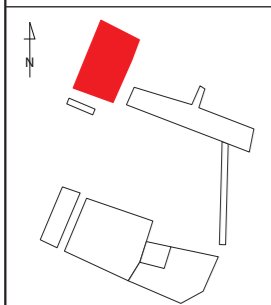
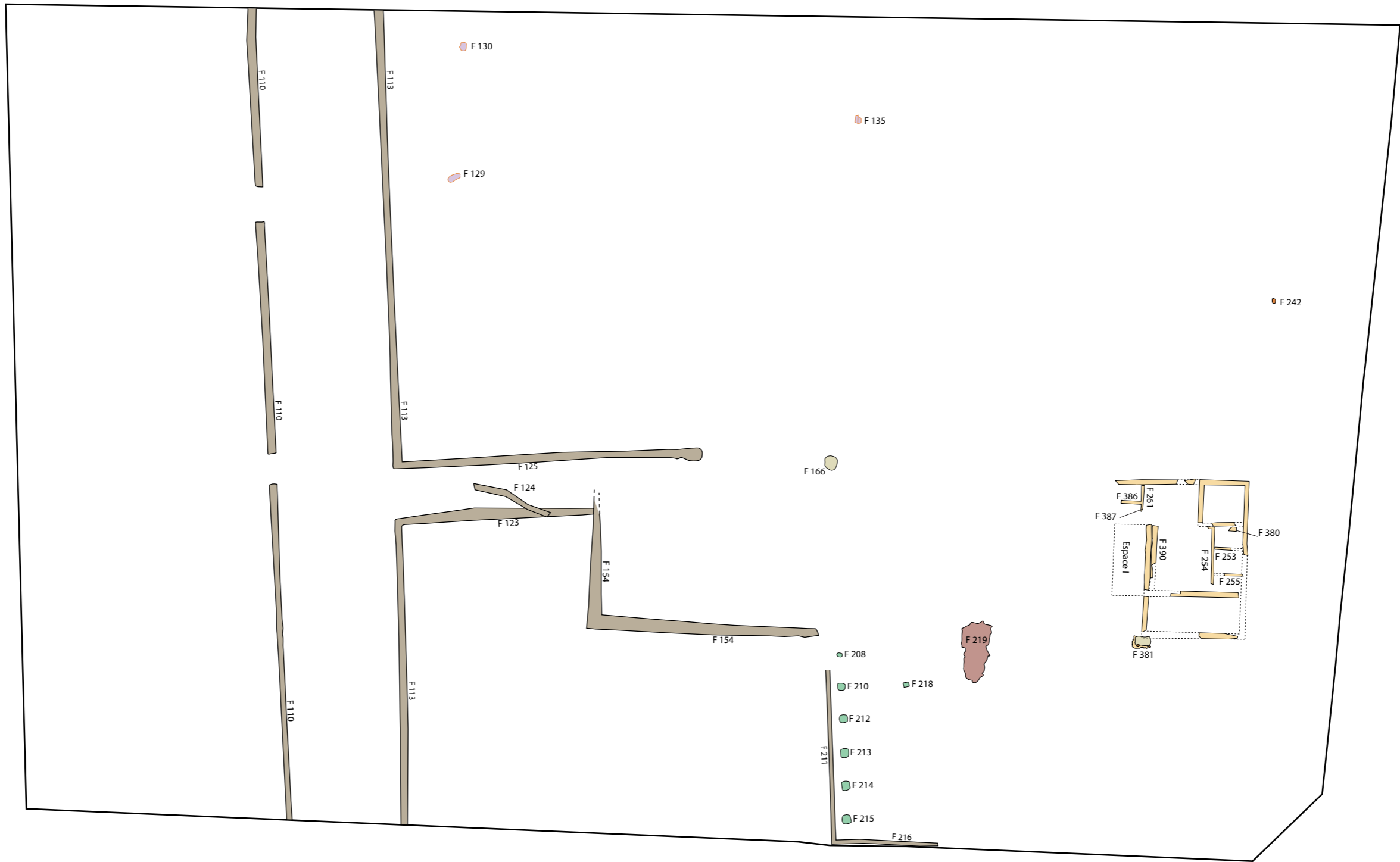


**Figure 208 :** Plan de la zone 13.7. Vestiges attribués à la phase 2  
( n<sup>o</sup> 1<sup>er</sup> ap. J.-C - début II<sup>e</sup> s. ap. J.-C.).  
(éch. : 1/500). DAO : J. Grasso / M. Légier.

	Fossé		Foyers
	Solins de galets		Fosses
	Solins de tuiles		Structures maçonnées





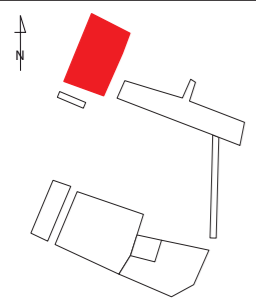
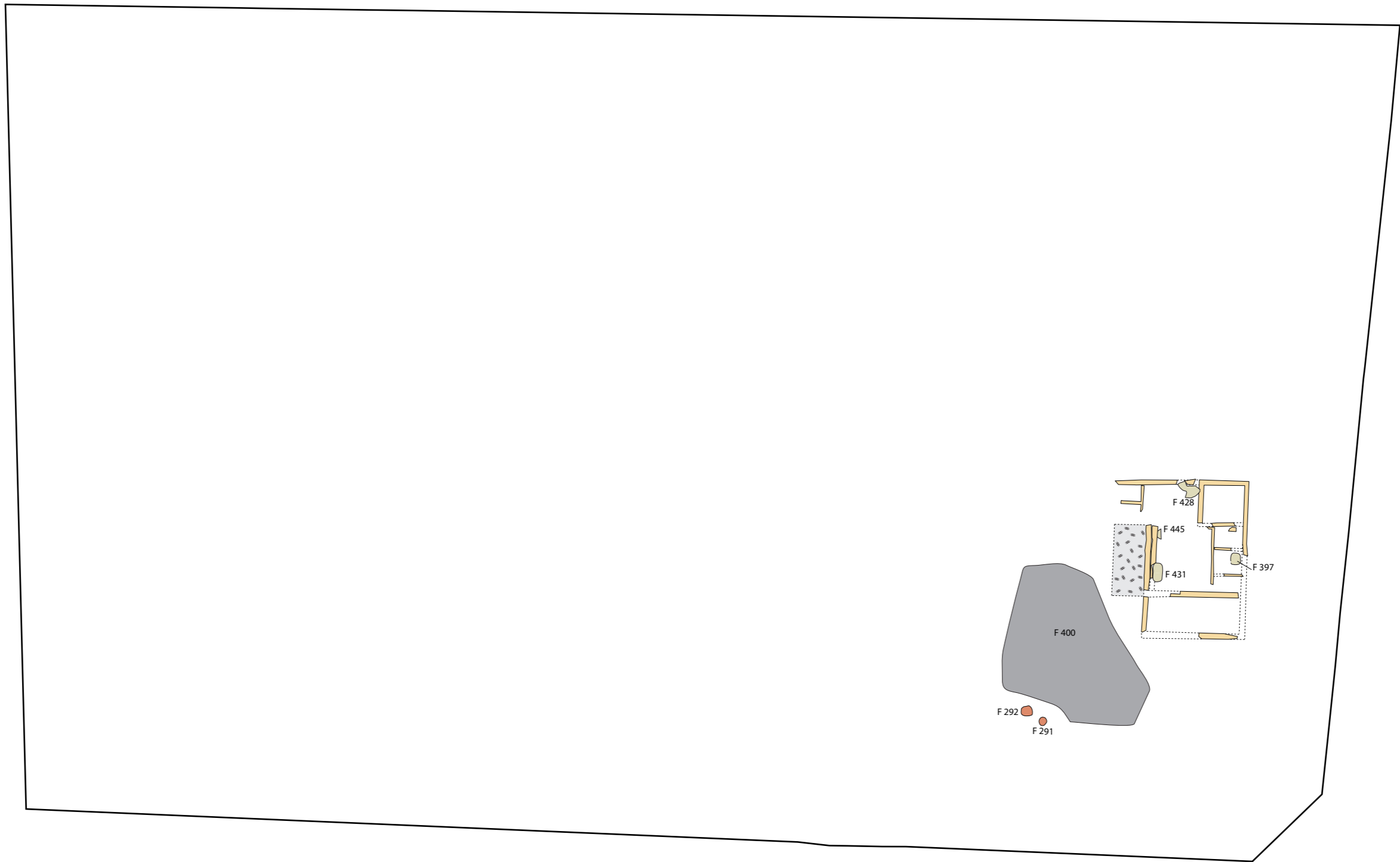


**Figure 209 :** Plan de la zone 13.7. Vestiges attribués à la phase 3  
( n<sup>ie</sup> s. ap. J.-C - début III<sup>e</sup> s. ap. J.-C.).  
(éch. : 1/500). DAO : J. Grasso / M. Légier.

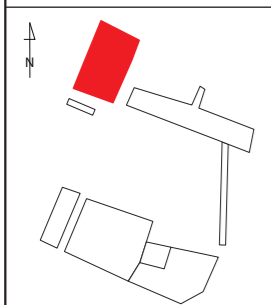
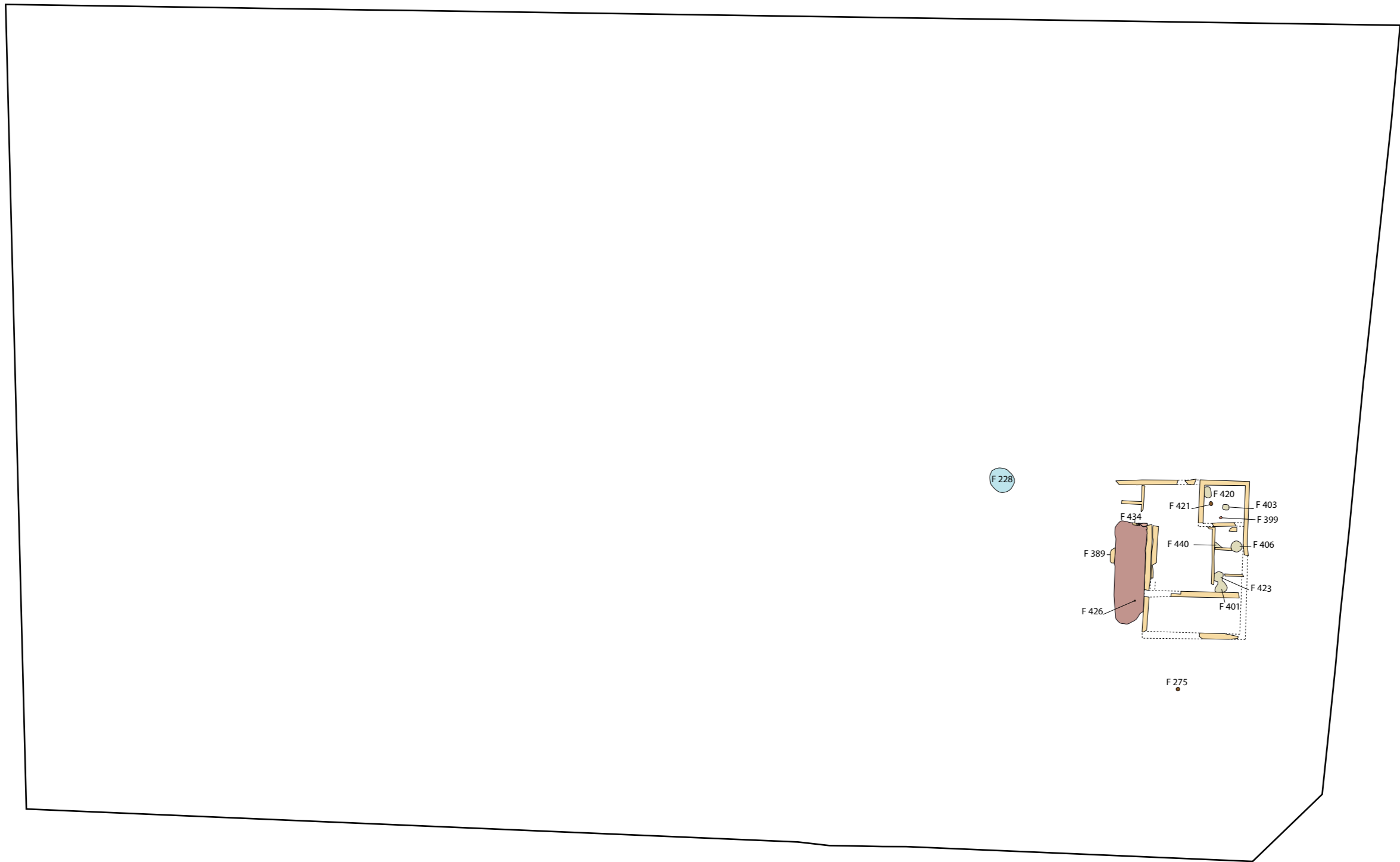


	Fossé		Trou de poteau		Dépôt de résidus de crémation
	Solin de galets		Radier de tuiles		Sépulture en bâtière
	Fosse		Fosse de plantation		







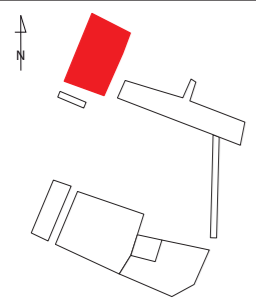
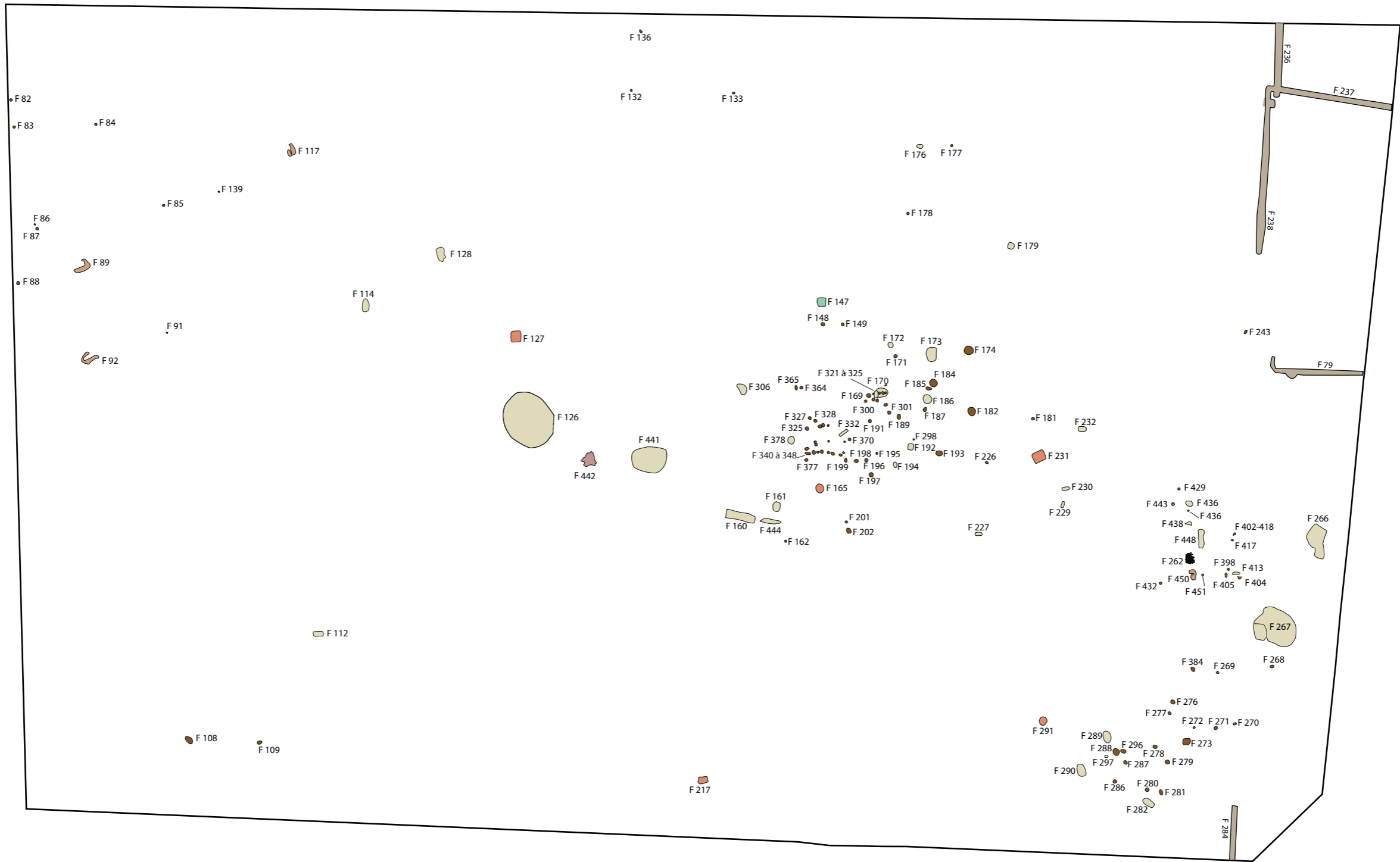


**Figure 211 :** Plan de la zone 13.7. Vestiges attribués à la phase 5  
(2e moitié du IVe s. ap. J.-C). (éch. : 1/500).  
DAO : J. Grasso / M. Légier.



Foyer	Radiers de tuiles
Solin de galets	Puits
Fosse	Trous de poteau



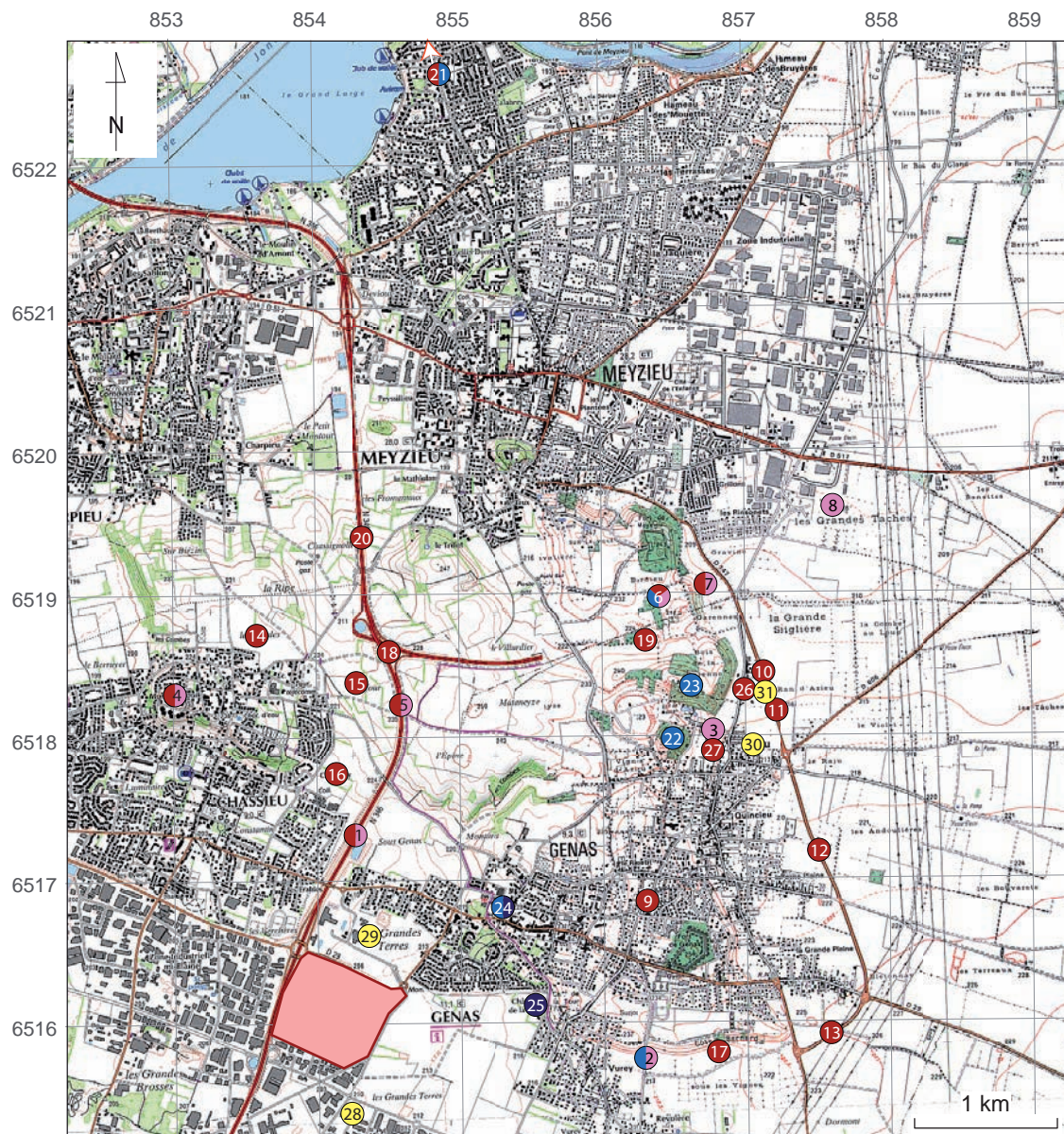


**Figure 212:** Plan de la zone 13.7. Vestiges non datés  
(éch. : 1/500), DAO: J. Grasso / M. Légier.

	Fosse
	Fosse de plantation
	Chablis
	Fossé
	Foyer
	Trou de poteau









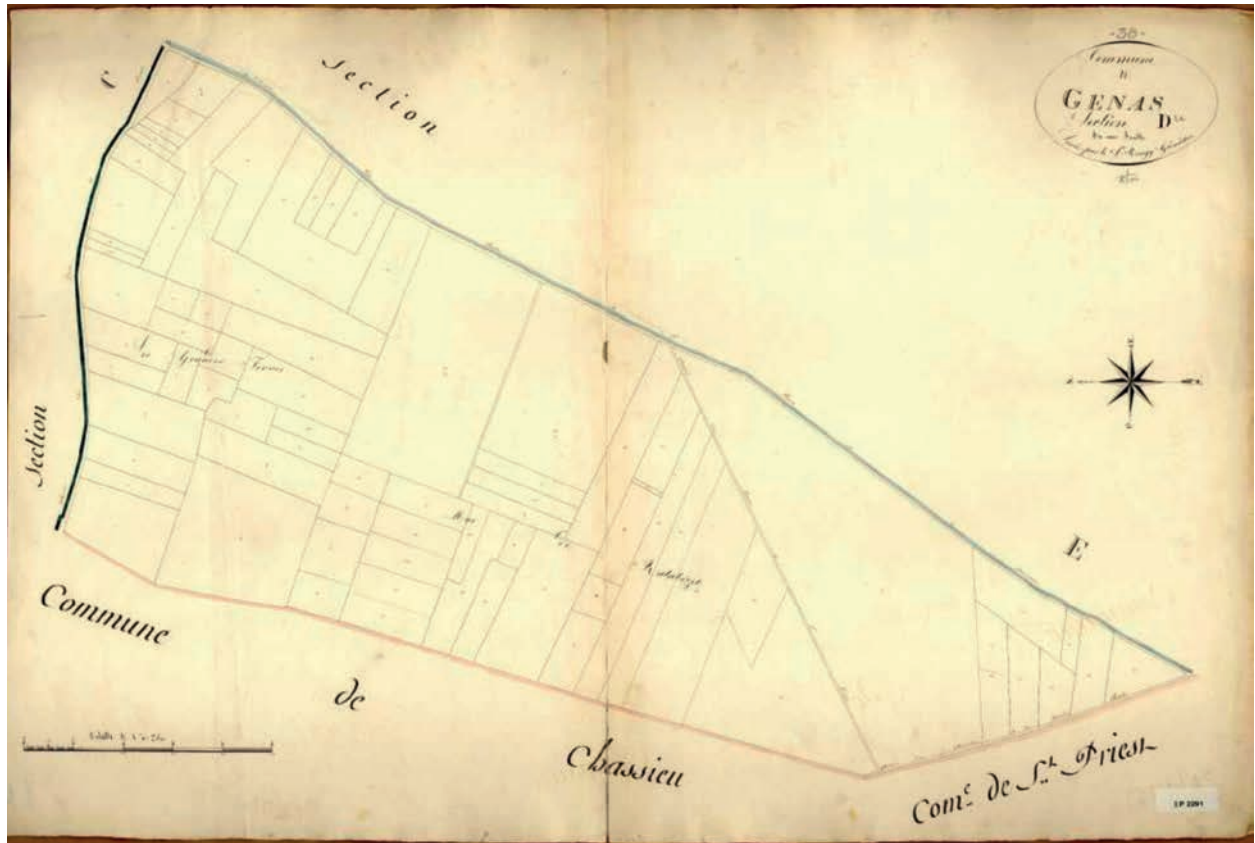




- 1 : Genas - "Sous Genas"
- 2 : Genas - "Surjoux" - Chemin de Cadoue
- 3 : Azieu - Rue des Etangs
- 4 : Chassieu - "Mont Saint Paul"
- 5 : Chassieu - "L'Epine"
- 6 : Meyzieu - "La Chapelle"
- 7 : Meyzieu - "Les Hermières"
- 8 : Meyzieu - "Les Grandes Taches"
- 9 : Genas - Les Verchères"
- 10 : Genas - "La Grande Seiglière"
- 11 : Genas - Surveillance de travaux - RD 147
- 12 : Genas - Surveillance de travaux - RD 147
- 13 : Genas - Surveillance de travaux - RD 147
- 14 : Chassieu - "Les Régales"
- 15 : Chassieu - "Le Rafour"
- 16 : Chassieu : "Châtenay"
- 17 : Genas - "Surjoux"
- 18 : Chassieu - "Sous Trillet"
- 19 : Meyzieu - "La Chapelle" / "Bourbans"
- 20 : Meyzieu - "Trillet" RN 346

- 21 : Meyzieu - "La Dent"
- 22 : Genas - "La Bâtie d'Azieu"
- 23 : Genas - "Le Bois des Garennes"
- 24 : Genas - Eglise
- 25 : Genas - "Château de la Tour"
- 26 : Azieu - 61 rue Jean Jaurès
- 27 : Azieu - 64 rue Jean Jaurès
- 28 : Genas - "ZAC des Grandes Terres"
- 29 : Genas - "Les Grandes Terres"
- 30 : Azieu - 45 rue Jean Jaurès
- 31 : Azieu - 81 rue Jean Jaurès

	Emprise de la ZAC
1	N° du Site ou indice de site
	Epoque moderne / contemporaine
	Epoque médiévale
	Epoque gallo-romaine
	Protohistoire
	Opération négative








**Fig. 216 :** Photographie aérienne du secteur de la fouille en 1945. Source [www.geoportail.fr](http://www.geoportail.fr). DAO : J.Derbier

GENAS / ZAC G Sud - Tranche 1  
2012 - 69 277 22 10820

**ARCHÉO NUM**  
INVESTIGATIONS ARCHÉOLOGIQUES

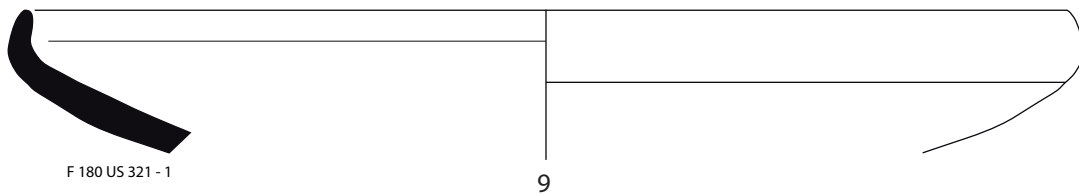
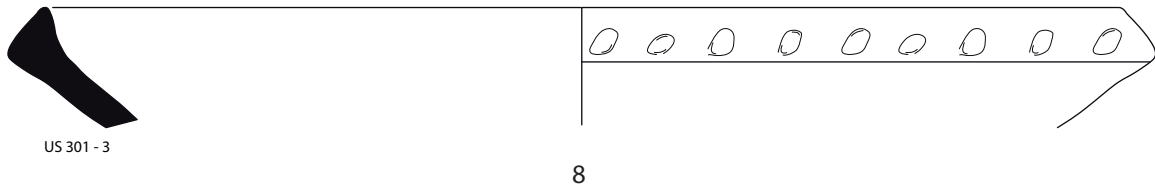

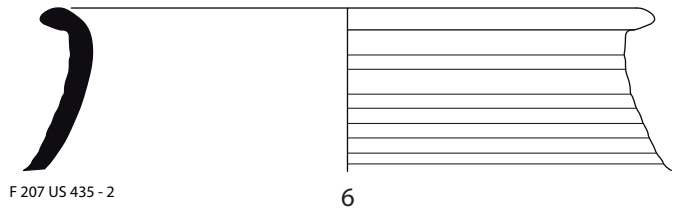
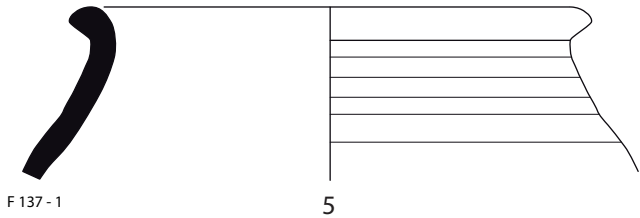
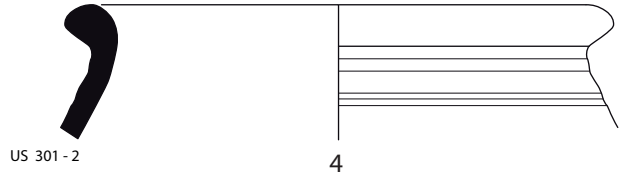
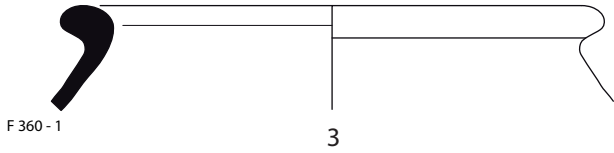
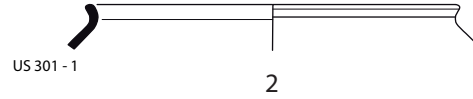
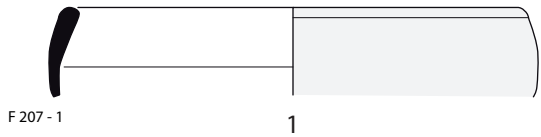


cliché C. Blomjous




# PLANCHES

Phase 1






Phase 1



F 180 US 321 - 2

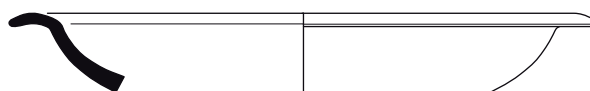
1



F 207 - 3

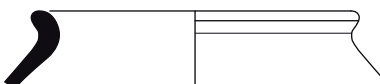
2

Phase 2




F 164 US 323 - 1

3



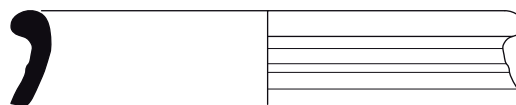
F 164 US 323 - 3

4



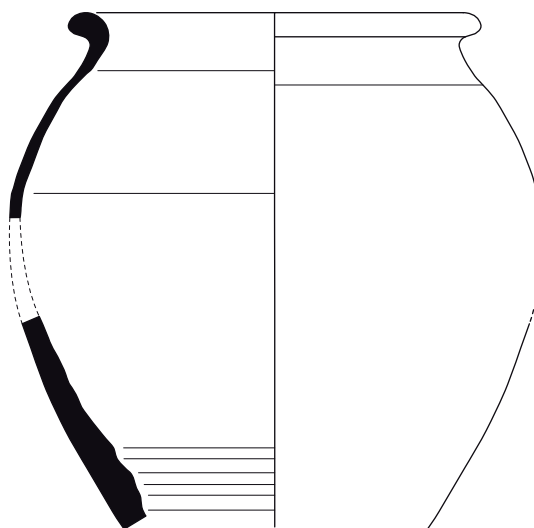
US 329 - 1

5



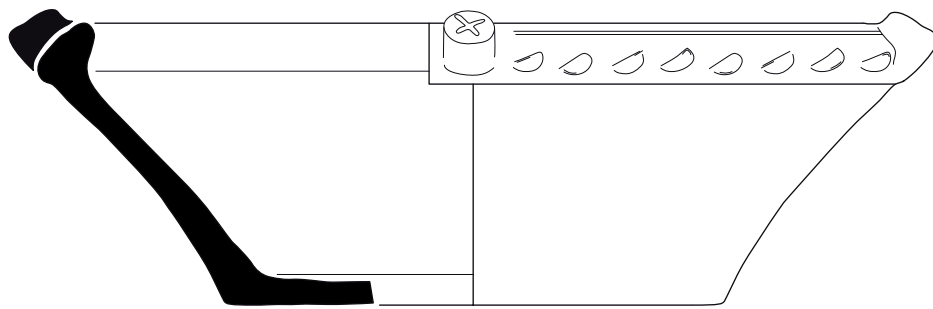
F 248 US 447 - 1

6



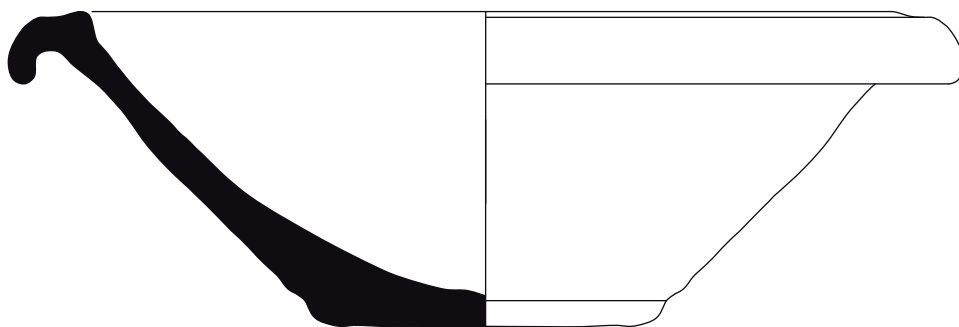
F 164 US 323 - 2

7



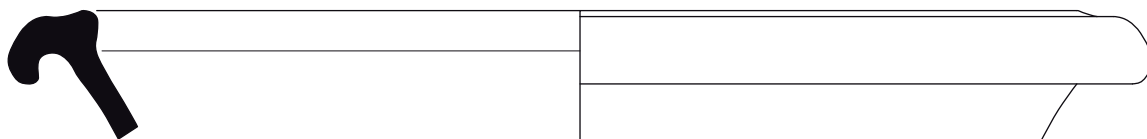
F 248 US 447 - 2

1



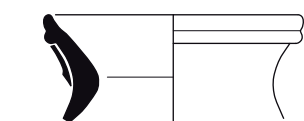
F 164 US 323 - 4

2



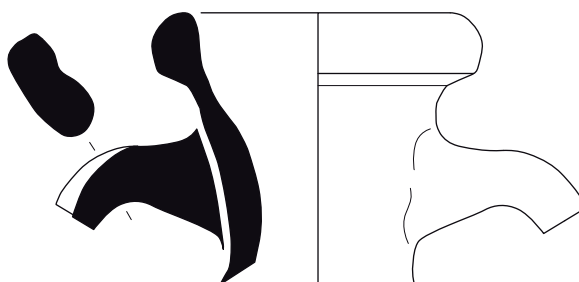
F 248 US 447 - 3

3



US 3292

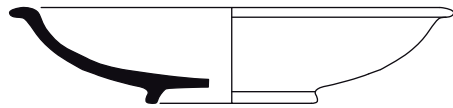
5



F 248 US 447 - 4

4

Phase 3



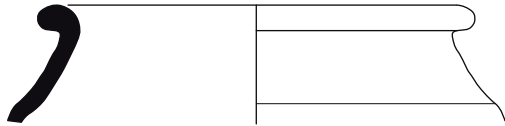
F 24 US 24 - 2

1




F 219 - 1

2



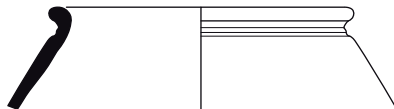
F 166 US 318 - 2

3




F 166 US 318 - 3

4



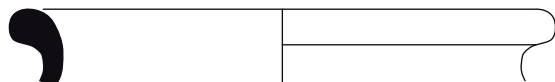
F 166 US 318 - 4

5



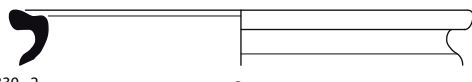
F 166 US 318 - 5

6



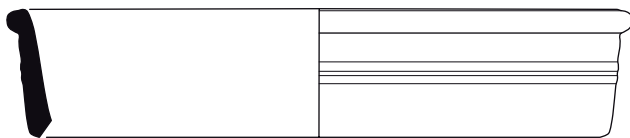
F 219 - 2

7



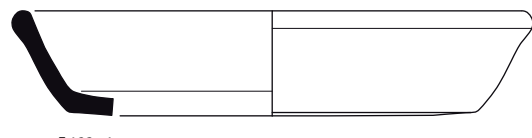
F 381 US 330 - 2

8



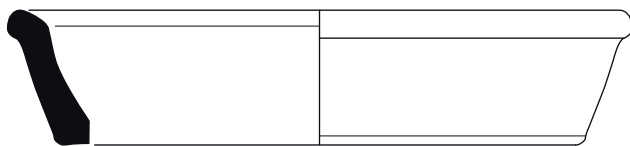
F 24 US 24 - 1

9



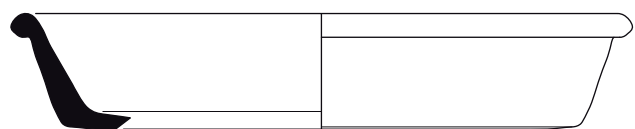
F 123 - 1

10



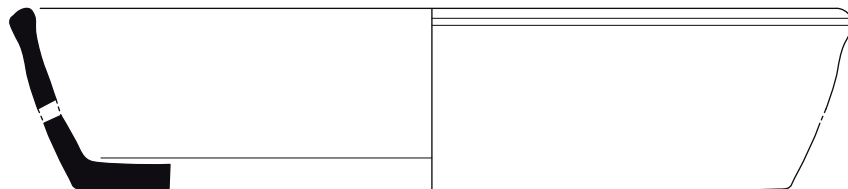
F 219 - 3

11



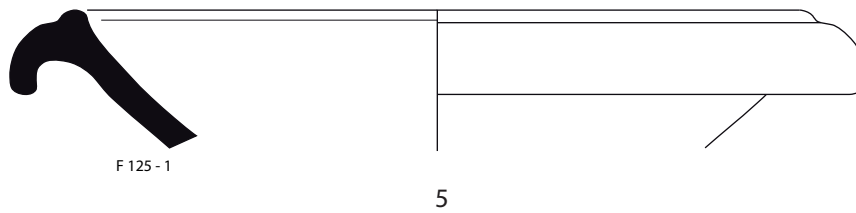
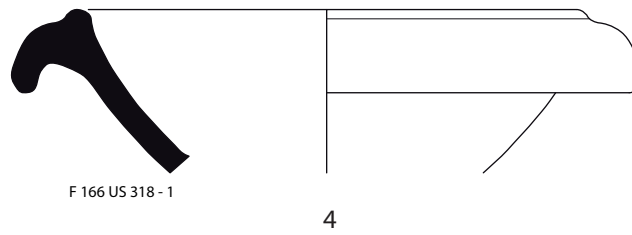
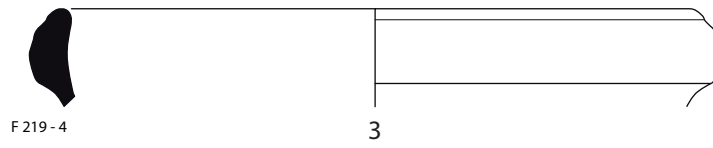
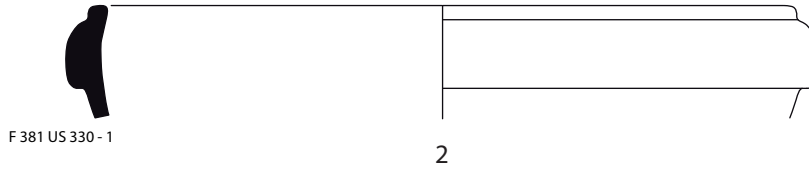
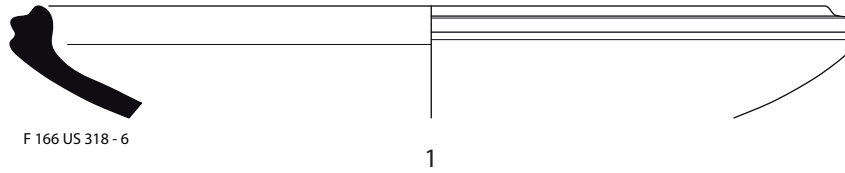
F 33 US 112 - 1

12

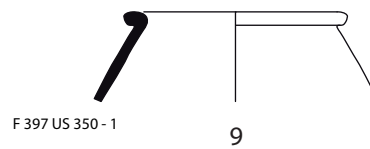
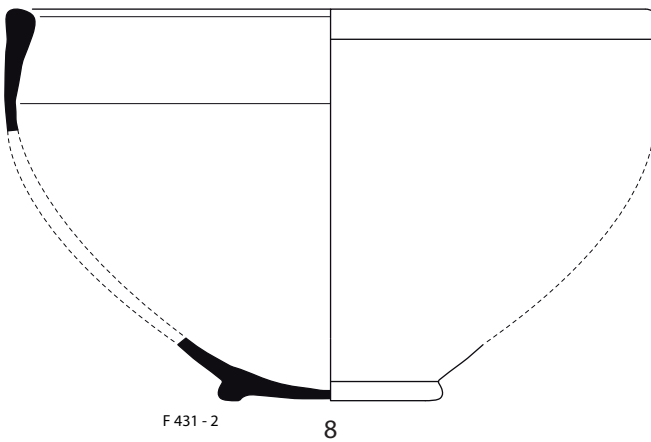
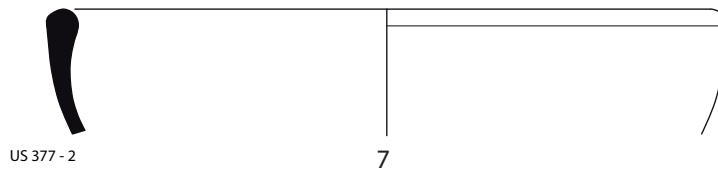
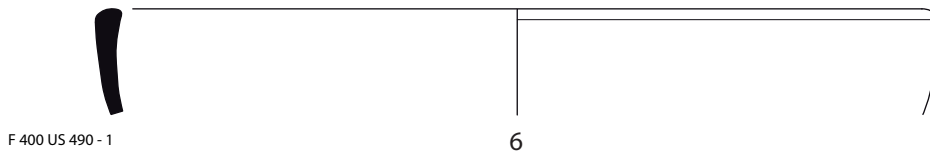
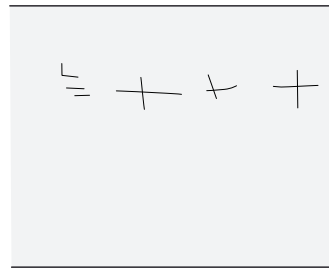
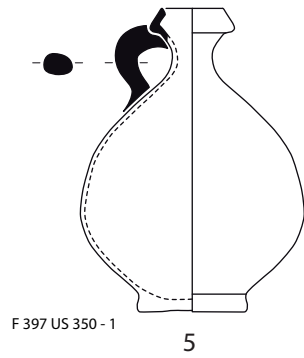
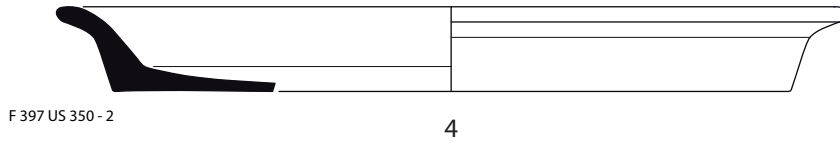
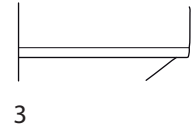
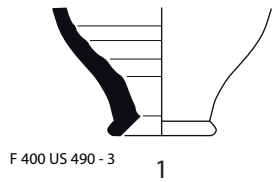


F 166 US 318 - 7


13



Phase 4

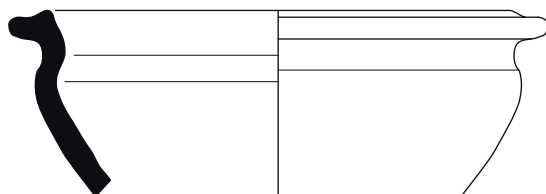


Phase 4



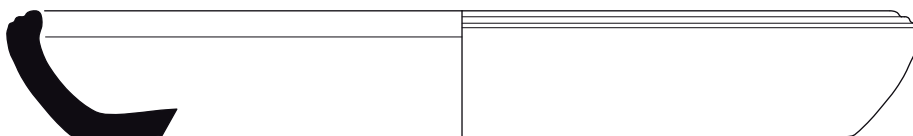
F 292 US 295 - 4

1



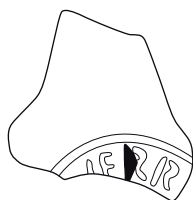
F 397 US 350 - 4

2



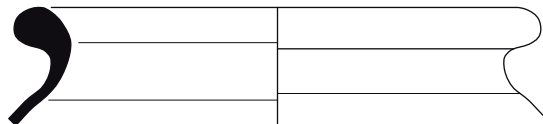
F 397 US 350 - 6

3



F 400 US 490 - 5

4



F 292 US 295 - 3

5

Phase 4



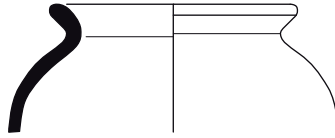
F 400 US 490 - 2

1



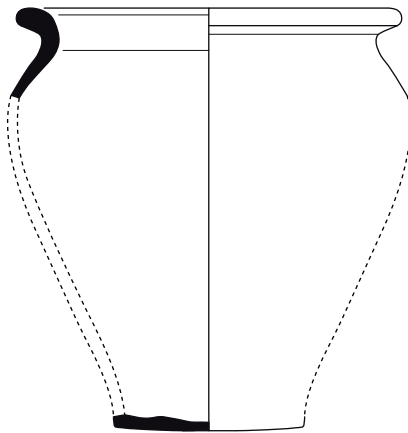
US 377 - 3

2



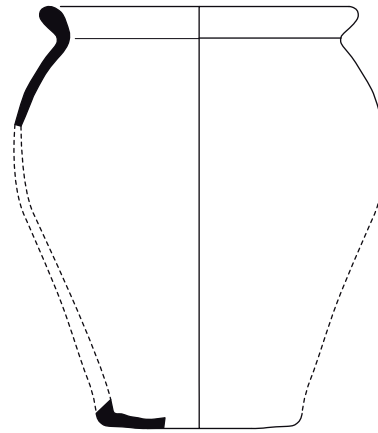
F 397 US 350 - 3

3



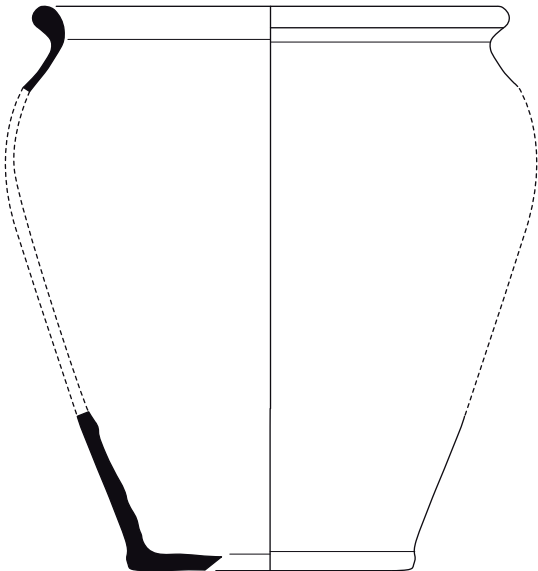
F 292 US 295 - 5

4



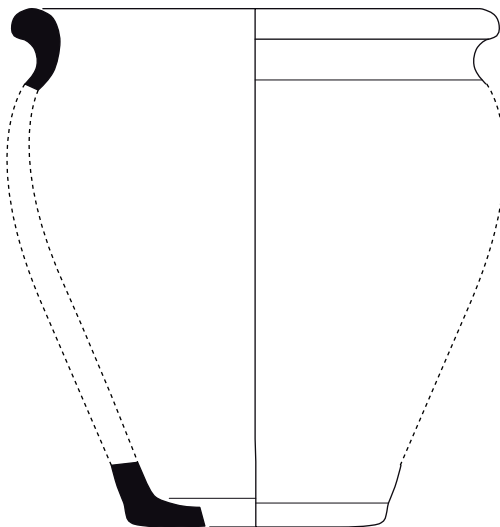
F 292 US 295 - 1

5



F 292 US 295 - 2

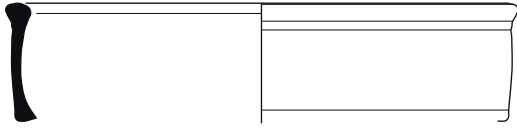
6



F 292 US 295 - 6

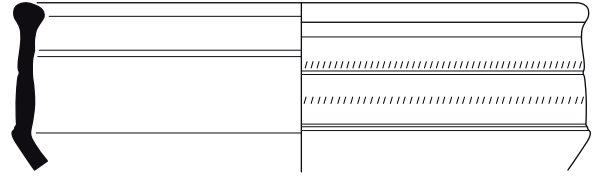
7

Phase 5



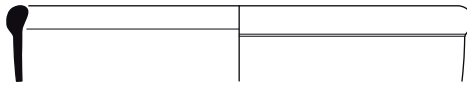
US 337 - 1

1



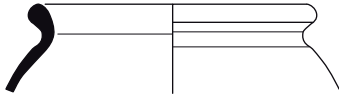
F 228 US 479 - 1

2



F 401 US 342 - 2

3



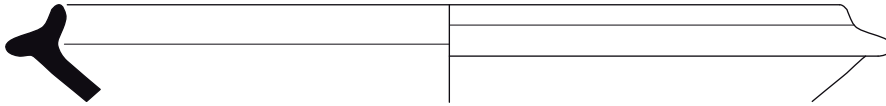
US 367 - 1

4



F 401 US 342 - 1

5



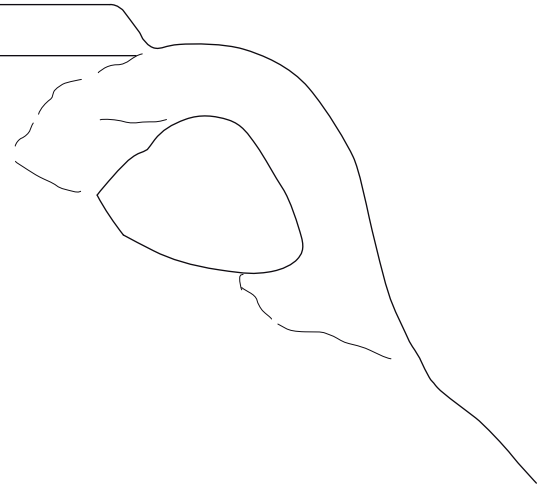
US 366 - 1

6




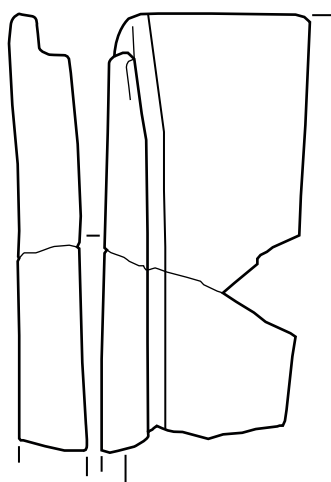
F 218 US 448 - 1

7



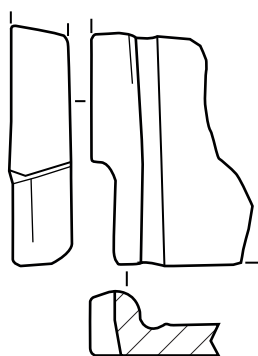






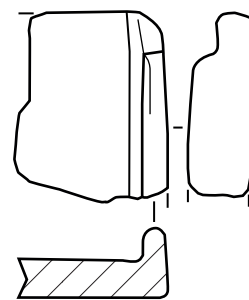
Genas - US 278.1

1



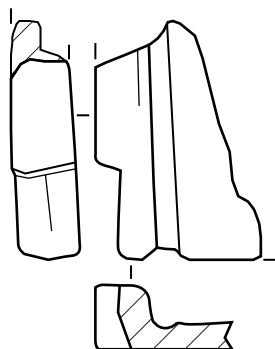
Genas - F 137.1-1

2



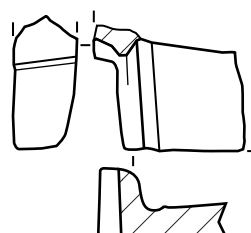
Genas - F 137.1-2

3



Genas - US 321.1

4



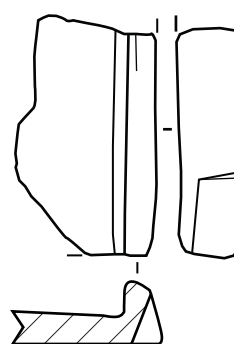
Genas - F 344.1

5



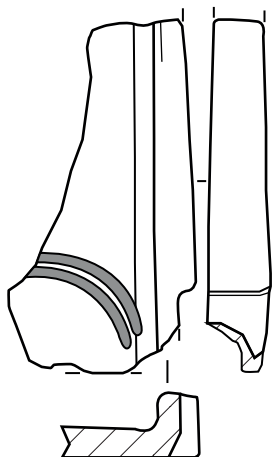
Genas - US 352.1-1

6

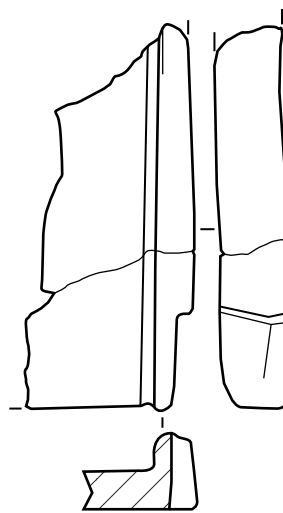


Genas - US 352.1-2

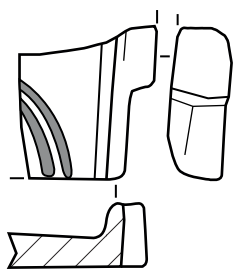
7



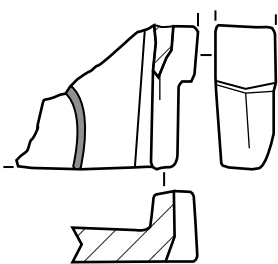
Genas - F 137.3



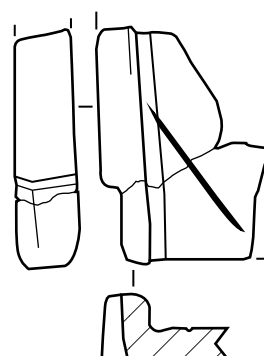
Genas - F 325.1



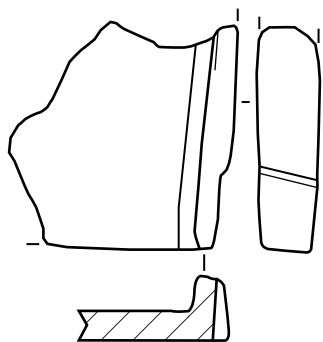
Genas - US 390.1



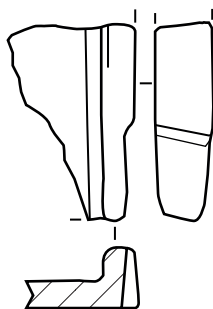
Genas - F 169.1




Genas - F 241.1




Genas - F 240.1



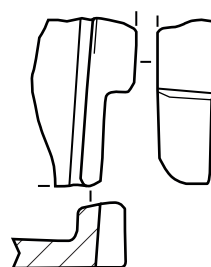
Genas - US 331.1



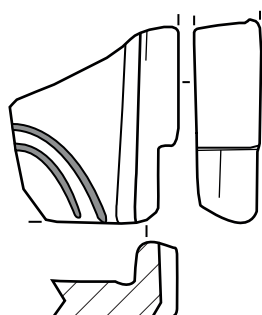
Genas - US 351.1-1



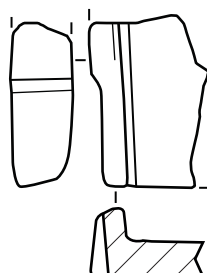
Genas - F351.5



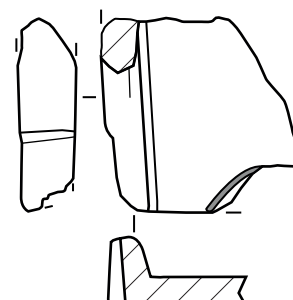
Genas - F166.1



Genas - US 351.1-2



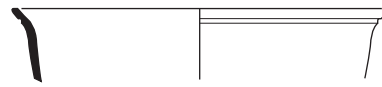
Genas - US 358.1



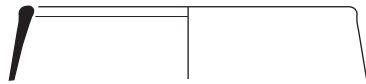
Genas - US 505.1



n° 1  
US 350



n° 2  
US 350



n° 3  
US 371

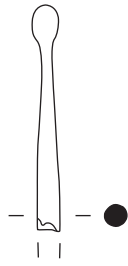


n° 4  
US 333



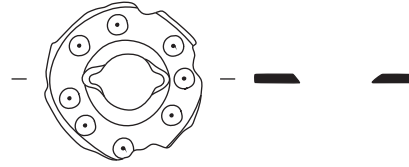
Monnaie n°1 : Maiorina de Décence  
F 266 - US 427

Phase 1



US 334  
(os)

Phase 3

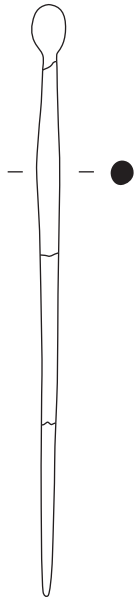


F381 US 336  
(all. base cuivre)

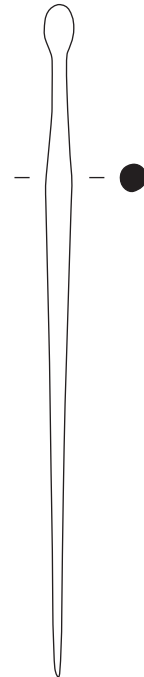
Phase 4



F 431  
(all. base cuivre)



F 397 - US 350  
(os)



US 377  
(os)



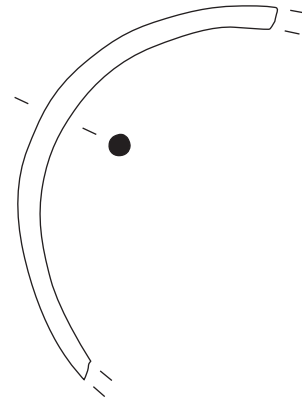
US 377  
(os)

0 5cm

Phase 4

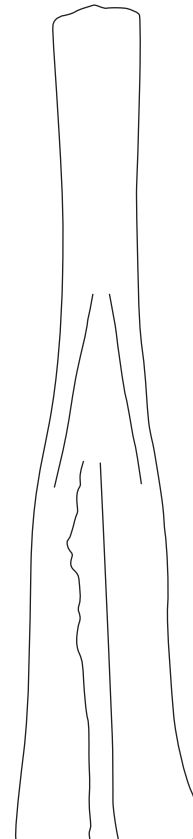
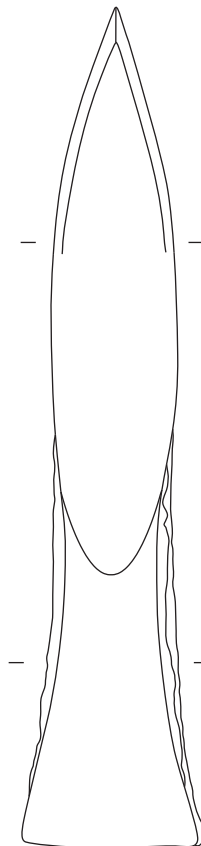


F 431  
(plomb)



F 401 - US 342  
(all. base cuivre)

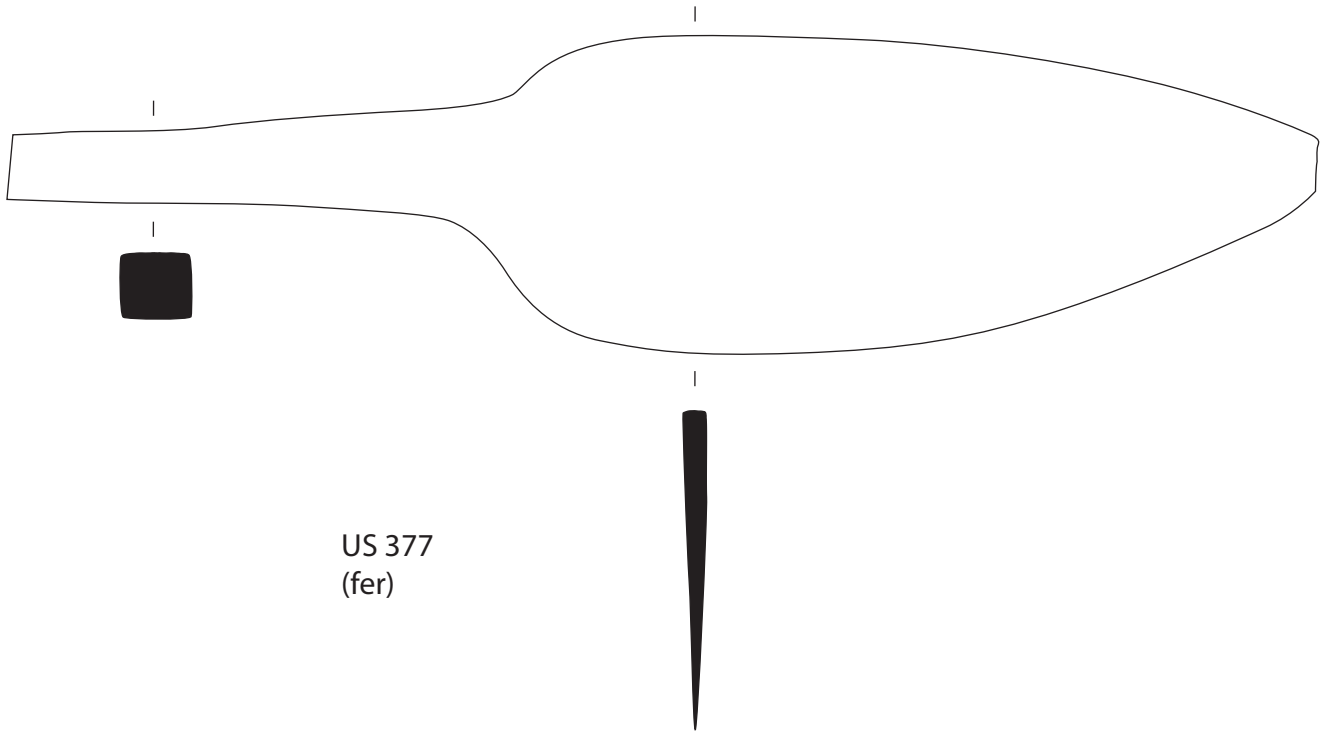
Phase 5



F 440  
(all. base cuivre)



Phase 5




US 377  
(fer)



US 338  
(argent)

Non-daté

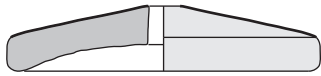


Espace E  
(all. base cuivre)

0 5cm



Phase 1



F222

Phase 2

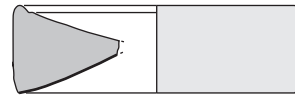


US 329

Phase 5

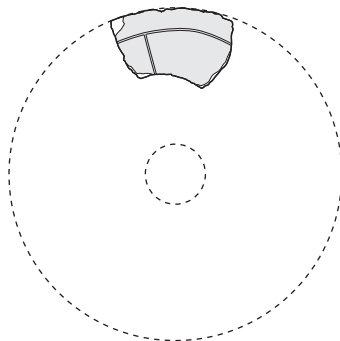


F 423 US 358

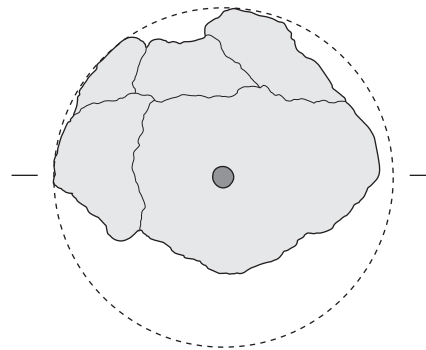


US 329

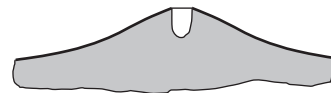
Hors stratigraphie / non datés



F 228 US 479



F 255



0 50cm

