



VOL V/VIII

Rapport final d'opération d'archéologie préventive

Figures

Chaponnay - avril 2021



› Région Bourgogne-Franche-Comté / Département de l'Yonne (89)

APPOIGNY Les Bries

100 000 ans d'occupation sous le parc d'activités

Code INSEE : 89013

Code opération : 89/013-2014/296

Arrêté de prescription : n° 2013/327

Arrêté de désignation initial : n° 2014/296

Arrêté modificatif de désignation : n° 2018/396

Sous la direction de Jérôme Grasso

Avec les contributions de Marie-José Ancel, Sébastien Bernard-Guelle, François Blondel, Audrey Blanchard, Pierre Bodu, Fabrice Charlier, Clément Chavot, Delphine Champeaux, Lorène Chesnaux, Julien Collombet, Aline Colombier-Gougouzian, Florent Delencre, Aurélie Ducreux, Laetitia Fénéon, Laurie Flottes, Sylvain Foucras, David Gandia, Paul Fernandes, Julie Gérez, Amaury Gilles, Jonathan Javelle, Catherine Latour, Christian Mazet, Clément Moreau, Julia Patouret, Alexandre Polinski, Mathieu Rué, Alexis Taylor, Marquita Volken, Katinka Zipper

Avertissement

Les rapports de fouille constituent des documents administratifs communicables au public dès leur remise au Service Régional de l'Archéologie, suivant les prescriptions de la loi n° 78-753 du 17 juillet modifiée relative à l'amélioration des relations entre l'administration et le public. Aux termes de la circulaire du 26 mars 1993, ils pourront être consultés ; les agents des Services régionaux de l'archéologie rappelleront à tout demandeur les droits de propriété littéraires et artistiques possédés par les auteurs et les contraintes qui en résultent pour tout consultant. Les prises de notes et les photocopies sont utilisées pour un usage exclusivement privé et non destiné à une utilisation collective (article L122-5 du code de la propriété intellectuelle). Toute reproduction du texte accompagnée ou non de photographies, cartes ou schémas, n'est possible que dans le cadre du droit de courte utilisation, avec les références exactes et complètes de l'auteur et de l'ouvrage. Par ailleurs, l'exercice du droit à la communication exclut, pour ses bénéficiaires ou pour les tiers, la possibilité de reproduire, de diffuser ou d'utiliser à des fins commerciales les documents communiqués (Loi n°78-753 du 17 juillet, art. 10). Le non respect de ces règles constitue un délit de contrefaçon puni par l'article 425 du code pénal.

DÉPARTEMENT DE L'YONNE (89)

APPOIGNY - Les Bries

Rapport final d'Opération d'Archéologie Préventive

Illustration principale de couverture : Plaque-boucle décorée en alliage cuivreux issue de l'épandage F10801 (IV^e-V^e s. apr. J.-C.) Crédits : A. Ducreux (Archeodunum).

Sous la direction de Jérôme Grasso

Avec les contributions de Marie-José Ancel, Sébastien Bernard-Guelle, François Blondel, Audrey Blanchard, Pierre Bodu, Fabrice Charlier, Clément Chavot, Delphine Champeaux, Lorène Chesnaux, Julien Collombet, Aline Colombier-Gougouzian, Florent Delencre, Aurélie Ducreux, Laetitia Fénéon, Paul Fernandes, Laurie Flottes, Sylvain Foucras, David Gandia, Julie Gérez, Amaury Gilles, Jonathan Javelle, Catherine Latour, Christian Mazet, Clément Moreau, Julia Patouret, Alexandre Polinski, Mathieu Rué, Alexis Taylor, Marquita Volken, Katinka Zipper

Mise en page : Sandrine Swal



SOMMAIRE

| | |
|--|-------------|
| ■ Section 2 : Textes, figures et planches | 1127 |
| <i>Figures</i> | <i>1127</i> |
| Liste des figures | 1128 |
| Figures | 1139 |

2



Textes, figures et planches

› *figures*



LISTE DES FIGURES

- Fig. 1 :** Localisation du site à l'échelle régionale (1/250 000) - Fond de carte IGN-Géoportail. (DAO : J. Javelle).
- Fig. 2 :** Localisation du site à l'échelle locale (1/25 000) - Fond de carte IGN-Géoportail. (DAO : J. Javelle).
- Fig. 3 :** Localisation générale de l'emprise prescrite sur le plan cadastral, emplacements des secteurs fouillés, éch. 1/10 000. (DAO : J. Javelle).
- Fig. 4 :** Localisation de l'emprise de fouille du secteur 1 sur le plan cadastral, éch. 1/2 500. (DAO : J. Javelle).
- Fig. 5 :** Localisation de l'emprise de fouille du secteur 2 sur le plan cadastral, éch. 1/2 500. (DAO : J. Javelle).
- Fig. 6 :** Localisation de l'emprise de fouille des secteurs 3 et 7 sur le plan cadastral, éch. 1/2 500. (DAO : J. Javelle).
- Fig. 7 :** Localisation de l'emprise de fouille des secteurs 4 et 5 sur le plan cadastral, éch. 1/2 500. (DAO : J. Javelle).
- Fig. 8 :** Localisation générale des emprises fouillées sur fond de carte du diagnostic, éch. 1/10 000 (DAO : J. Javelle, d'apr. Lenda 2013).
- Fig. 9 :** Localisation de l'emprise de fouille du secteur 1 sur fond de carte du diagnostic, éch. 1/2 000 (DAO : J. Javelle, d'apr. Lenda 2013).
- Fig. 10 :** Localisation de l'emprise de fouille du secteur 2 sur fond de carte du diagnostic, éch. 1/2 500 (DAO : J. Javelle, d'apr. Lenda 2013).
- Fig. 11 :** Localisation de l'emprise de fouille du secteur 3 sur fond de carte du diagnostic, éch. 1/2 000 (DAO : J. Javelle, d'apr. Lenda 2013).
- Fig. 12 :** Localisation des emprises de fouille des secteurs 4 et 5 sur fond de carte du diagnostic, éch. 1/2 000 (DAO : J. Javelle, d'apr. Lenda 2013).
- Fig. 13 :** Localisation de l'emprise de fouille du secteur 7 sur fond de carte du diagnostic, éch. 1/2 000 (DAO : J. Javelle, d'apr. Lenda 2013).
- Fig. 14 :** Localisation du site sur la carte de Cassini, éch. 1/50 000 (DAO : J. Javelle).
- Fig. 15 :** Localisation du site sur la carte d'État-Major (18201866), éch. 1/50 000 (DAO : J. Javelle).
- Fig. 16 :** Localisation du site sur cliché aérien ancien (1964), éch. 1/25 000 (DAO : J. Javelle).
- Fig. 17 :** Localisation du site sur cliché aérien récent (2010), éch. 1/25 000 (DAO : J. Javelle).

Fig. 18 : Contexte archéologique environnant pour le Paléolithique et le Néolithique (source : P. Nouvel in Lenda 2013, fig. 19, 20, 21, modifiées), éch. 1/50 000 (DAO : J. Grasso).

Fig. 19 : Contexte archéologique environnant pour le Bronze moyen/final et le Hallstatt (source : P. Nouvel in Lenda 2013, fig. 22 et 23, modifiées), éch. 1/50 000 (DAO : J. Grasso).

Fig. 20 : Contexte archéologique environnant pour le Second âge du Fer et la période augustéenne (source : P. Nouvel in Lenda 2013, fig. 24 et 25, modifiées), éch. 1/50 000 (DAO : J. Grasso).

Fig. 21 : Contexte archéologique environnant pour l'Antiquité (source : P. Nouvel in Lenda 2013, fig. 26 et 27, modifiées), éch. 1/50 000 (DAO : J. Grasso).

Fig. 22 : Décapage en bandes alternées : vues générales du secteur 2 en cours de décapage en juillet 2015, en arrière-plan le hameau des *Bries* (cliché : © Pyxeos).

Fig. 23 : Secteur 1 nord : plan schématique des zonages techniques créés pour localiser le mobilier métallique découvert au détecteur pendant le décapage, éch. 1/500 (DAO : J. Grasso).

Fig. 24 : Conditions météorologiques : vue générale du secteur 2 inondé en 2015, vue générale du secteur 7 inondé en 2016 (clichés : équipe archéologique).

Fig. 25 : Localisation schématique des différents sites répartis sur l'ensemble des emprises fouillées, éch. 1/5 000. (DAO : J. Grasso).

Fig. 26 : Plan général des structures du secteur 1, toutes périodes confondues, éch. 1/2 000 (DAO : J. Grasso, J. Javelle)

Fig. 27 : Plan général des structures du secteur 2, toutes périodes confondues, éch. 1/2 500 (DAO : J. Grasso, J. Javelle)

Fig. 28 : Plan général des structures du secteur 3, toutes périodes confondues, éch. 1/1 000 (DAO : J. Grasso, J. Javelle)

Fig. 29 : Plan général des structures du secteur 4, toutes périodes confondues, éch. 1/1 500 (DAO : J. Grasso, J. Javelle)

Fig. 30 : Plan général des structures du secteur 5, toutes périodes confondues, éch. 1/1 500 (DAO : J. Grasso, J. Javelle)

Fig. 31 : Plan général des structures du secteur 7, toutes périodes confondues, éch. 1/2 000 (DAO : J. Grasso, J. Javelle)

Fig. 32 : Aperçu de la séquence stratigraphique du secteur 3. En haut, coupe schématique de la bordure orientale du paléochenal. (DAO : M. Rué).

Fig. 33 : Aperçu des réseaux de fentes. (DAO : M. Rué).

Fig. 34 : Aperçu de la séquence stratigraphique du secteur 1 (DAO : M. Rué).

Fig. 35 : Aperçu de la séquence stratigraphique du secteur 7 (DAO : M. Rué).

Fig. 36 : Localisation et scan des lames minces (DAO : M. Rué).

Fig. 37 : Aperçu des microfaciès de l'horizon BT1 (UPS3). Lumière polarisée non analysée. Localisation des clichés sur la figure précédente. (DAO : M. Rué).

- Fig. 38** : Secteur 3 : plan masse de la fouille des occupations moustériennes, série lithique cotée (DAO : G. Navennec, Paléotime).
- Fig. 39** : Secteur 3 : plan de distribution de la série lithique non cotée, densités calculées (DAO : J.-B. Caverne, Paléotime).
- Fig. 40** : Secteur 5 : plan général de la fouille de l'occupation paléolithique (DAO : G. Navennec, Paléotime).
- Fig. 41** : Secteur 5 : plan de la cache de lames (DAO : G. Navennec, Paléotime).
- Fig. 42** : Plan phasé des structures en creux néolithiques en secteur 3 (éch. : 1/600). DAO : L. Fénéon.
- Fig. 43** : Plan phasé des structures en creux néolithiques en secteur 2 (éch. : 1/1500). DAO : L. Fénéon.
- Fig. 44** : Vue d'ensemble de l'angle nord-est du secteur 3, centrée sur les faits F35001 à F35013 de la tranchée de diagnostic B146; vues en plan et en coupe des faits F35007 et F35011. Clichés : L. Fénéon, A. Chevallier.
- Fig. 45** : Vue en coupe et relevés du trou de poteau F35034 (éch. : 1/20).
Cliché : G. Blanchard-Gros, DAO : L. Fénéon.
- Fig. 46** : Vue en coupe et relevés de la fosse F20011 (éch. : 1/50 et 1/20). Cliché : B. Nicot, DAO : L. Fénéon.
- Fig. 47** : Vue et relevé de l'épandage de mobilier F35040 (éch. : 1/20). Cliché : M. Dupont, DAO : L. Fénéon.
- Fig. 48** : Vue en coupe et relevés de la structure de combustion F35029 (éch. : 1/20).
Cliché : G. Blanchard-Gros, DAO : L. Fénéon.
- Fig. 49** : Vue en coupe et relevés de la fosse F25004 (éch. : 1/20). Cliché : X. Deparnay, DAO : L. Fénéon.
- Fig. 50** : Vue et relevé de l'épandage de mobilier F35063 (éch. : 1/40). Cliché : J. Gérez, DAO : L. Fénéon.
- Fig. 51** : Vue et relevé de l'épandage de mobilier F20183 (éch. : 1/20). Cliché : J. Gérez, DAO : L. Fénéon.
- Fig. 52** : Plan général de localisation des structures protohistoriques, tous secteurs confondus, éch. 1/5 000 (DAO : J. Javelle).
- Fig. 53** : Localisation des structures de l'âge du Bronze (sites 3c et 7a), éch. 1/3 000 (DAO : J. Javelle).
- Fig. 54** : Localisation des structures de l'âge du Bronze en secteur 5, éch. 1/1 500 (DAO : J. Javelle).
- Fig. 55** : a. Vue en plan de la structure F70226; b. vue en coupe de la structure F70105 (clichés : équipe archéologique).
- Fig. 56** : La fosse F70182, plan et coupe, éch. 1/40 (DAO : J. Javelle, cliché : équipe archéologique).
- Fig. 57** : Coupe de la fosse F50095, éch. 1/20; vue en coupe du trou de poteau F50175 (DAO : J. Javelle, cliché : équipe archéologique).
- Fig. 58** : Coupes des fosses F50108 et F50091, Coupe et photo en coupe de F50091 (DAO : J. Javelle, cliché : équipe archéologique).
- Fig. 59** : La fosse F20179, plan et coupes, éch. 1/40 (DAO : J. Javelle).
- Fig. 60** : La fosse F20179, vues en plan et en coupe (clichés : équipe archéologique). a. Vue en plan de la fosse F20179. b. Vue en coupe de la fosse F20179 (CPE3). c. Vue en coupe de la fosse F20179 (CPE6)
- Fig. 61** : La fosse F20181, vues en plan et en coupe (clichés : équipe archéologique).
a. Vue en plan de la fosse F20181. b. Vue en coupe de la fosse F20181

Fig. 62 : Vases en place datés de l'âge du Bronze des secteurs 2 et 3, éch. 1/3 000 (DAO : J. Javelle et J. Gérez, clichés : équipe archéologique).

Fig. 63 : a. Vue en coupe de la fosse F35067, b. vue en plan du vase écrasé F35059 (clichés : équipe archéologique).

Fig. 64 : Localisation des structures du Premier âge du Fer en secteur 5 (site 5b), éch. 1/3 000 (DAO : J. Javelle).

Fig. 65 : Localisation des structures du Premier âge du Fer en secteurs 2 et 7, éch. 1/3 000 (DAO : J. Javelle).

Fig. 66 : Coupes des fosses F50095, F50096 et du trou de poteau F50152, éch. 1/20 (DAO : J. Javelle, cliché : équipe archéologique).

Fig. 67 : Le puits F50101, plan et coupe, éch. 1/20 (DAO : J. Javelle, cliché : équipe archéologique).

Fig. 68 : La fosse F70283, plan et coupes, éch. 1/20 (DAO : J. Javelle, cliché : équipe archéologique).

Fig. 69 : Vues en coupe de la fosse F40274, éch. 1/20 (DAO : J. Javelle, cliché : équipe archéologique).

Fig. 70 : Vues en plan et en coupe de la structure F35046, éch. 1/20 (DAO : J. Javelle, cliché : équipe archéologique).

Fig. 71 : Vues en plan et en coupe du fossé F20210 (clichés : équipe archéologique).
a. Vue en plan de l'extrémité nord du fossé F20210. b. Vue en coupe du fossé F20210

Fig. 72 : a. Vue en plan de la structure F20190, b. vue en plan du trou de poteau F20250 et c. vue en plan du vase écrasé en place F20174 (clichés : équipe archéologique).

Fig. 73 : La fosse F20114, plan et coupe, éch. 1/40 (DAO : J. Javelle, cliché : équipe archéologique).

Fig. 74 : a. Vue en plan et b. vue en coupe de la fosse F20116 (clichés : équipe archéologique).

Fig. 75 : La fosse F20116, plan et coupes, éch. 1/40 (DAO : J. Javelle).

Fig. 76 : Localisation des structures du Second âge du Fer en secteur 1 (site 1a), éch. 1/2 000 (DAO : J. Javelle).

Fig. 77 : Le puits F10008, plan et coupe, éch. 1/40 (DAO : J. Javelle, cliché : équipe archéologique).

Fig. 78 : Les puits F10607 et F10609, plans et coupes, éch. 1/50 (DAO : J. Javelle).

Fig. 79 : a. Vue en coupe des puits F10607, b. Vue en coupe du puits F10609 (clichés : équipe archéologique).

Fig. 80 : Le puits F10775, plan et coupe, éch. 1/40 (DAO : J. Javelle, cliché : équipe archéologique).

Fig. 81 : Le puits F10489, plan et coupe, éch. 1/20 (DAO : J. Javelle, cliché : équipe archéologique).

Fig. 82 : Le puits F10155, plan et coupe, éch. 1/40 (DAO : J. Javelle, cliché : équipe archéologique).

Fig. 83 : a. Vue en plan du trou de poteau F10145 ; b. vue en coupe de la fosse F10158 (clichés : équipe archéologique).

Fig. 84 : La fosse F10090, plan et coupe, éch. 1/50 (DAO : J. Javelle).

Fig. 85 : a. Vue en plan de la fosse F10090 et b. Vue en coupe de la fosse F10090 (clichés : équipe archéologique).

- Fig. 86 :** Le puits F10085, coupes (**éch. 1/50**), (DAO : J. Javelle, clichés : équipe archéologique).
- Fig. 87 :** Le puits F10759, plan et coupe, éch. 1/40 (DAO : J. Javelle, cliché : équipe archéologique).
- Fig. 88 :** Le puits F10099, plans et coupe, éch. 1/50 (DAO : J. Javelle, cliché : équipe archéologique).
- Fig. 89 :** a. Vue en coupe du puits F10099 (partie supérieure). b. Vue en coupe du puits F10099 (partie inférieure) (clichés : équipe archéologique).
- Fig. 90 :** Localisation des structures du Second âge du Fer en secteur 2 (site 2a) et en secteur 3, éch. 1/3 000 (DAO : J. Javelle).
- Fig. 91 :** Le bâtiment sur poteaux ENS2000, plans et coupes, éch. 1/40 (DAO : J. Javelle et J. Gérez, clichés : équipe archéologique).
- Fig. 92 :** La fosse F20121, plan et coupe, éch. 1/20 (DAO : J. Javelle).
- Fig. 93 :** Le puits F20146, plan et coupe, éch. 1/20 (DAO : J. Javelle et J. Gérez, clichés : équipe archéologique).
- Fig. 94 :** Localisation des structures du Second âge du Fer en secteur 4 et 5 (site 4a), éch. 1/2 000 (DAO : J. Javelle).
- Fig. 95 :** Les bâtiments sur poteaux ENS4009 et ENS4012, plans et coupes, éch. 1/100 (plans) et 1/50 (coupes), (DAO : J. Javelle).
- Fig. 96 :** Les bâtiments sur poteaux ENS4005 et ENS4010, plans et coupes, éch. 1/100 (plans) et 1/50 (coupes), (DAO : J. Javelle).
- Fig. 97 :** Les bâtiments sur poteaux ENS4013 et ENS4014, plans et coupes, éch. 1/100 (plans) et 1/50 (coupes), (DAO : J. Javelle).
- Fig. 98 :** a. Vue en plan des bâtiments sur poteaux ENS4013. b. Vue en plan du bâtiment ENS4014 (clichés : équipe archéologique).
- Fig. 99 :** Les bâtiments sur poteaux ENS4006 et ENS4007, plans et coupes, éch. 1/100 (plans) et 1/50 (coupes), (DAO : J. Javelle).
- Fig. 100 :** a. Vue en plan du bâtiments sur poteaux ENS4006. b. Vue en plan du bâtiment ENS4007 (clichés : équipe archéologique).
- Fig. 101 :** Le bâtiment sur poteaux ENS5002, plans et coupes, éch. 1/100 (plans) et 1/50 (coupes), (DAO : J. Javelle, cliché : équipe archéologique).
- Fig. 102 :** Les bâtiments sur poteaux ENS5001 et ENS5003, plans et coupes, éch. 1/100 (plans) et 1/50 (coupes), (DAO : J. Javelle).
- Fig. 103 :** L'enclos F40066, F40250, F40968, F40620, plan et coupes, éch. 1/500 (plan) et 1/50 (coupes) (DAO : J. Javelle).
- Fig. 104 :** Plan général de l'enclos F40066, F40250, F40968, F40620 et des structures associées, (éch. 1/500), (DAO : J. Javelle).
- Fig. 105 :** Plan général des enclos F40487-F40670-F40963, F5006-F50060-F50276-F50114-F50190 et des structures associées, (éch. 1/1 000), (DAO : J. Javelle).

Fig. 106 : L'enclos F40487, F40670, F40963 plan et coupes, éch. 1/500 (plan) et 1/50 (coupes) (DAO : J. Javelle).

Fig. 107 : L'enclos F50190, F50114, F50276, F50060, F5006, plan et coupes, éch. 1/1000 (plan) et 1/50 (coupes) (DAO : J. Javelle).

Fig. 108 : Le fossé F50142, plan et coupes, éch. 1/500 (plan) et 1/50 (coupes), (DAO : J. Javelle, cliché : équipe archéologique).

Fig. 109 : Les fosses F50007 et F50015, plans et coupes (éch. 1/50), (DAO : J. Javelle, cliché : équipe archéologique).

Fig. 110 : Les fosses F50018 et F50019, plans et coupes (éch. 1/50), (DAO : J. Javelle, cliché : équipe archéologique).

Fig. 111 : La fosse F35033, plan et coupes (éch. 1/50), (DAO : J. Javelle, cliché : équipe archéologique).

Fig. 112a : Localisation des structures antiques associées au site 4b (éch. 1/2 000 et 1/750), (DAO : J. Grasso).

Fig. 112b : Le four de potier F40035, plan, coupe et profil (éch. 1/40), (DAO : J. Javelle, cliché : équipe archéologique).

Fig. 113 : Les fosses de rejet F40036 et F40042, plan et coupes (éch. 1/40), (DAO : J. Javelle, cliché : équipe archéologique).

Fig. 114 : La fosse de rejet F40041 et le drain F40379, plan et coupe (éch. 1/40), (DAO : J. Javelle, cliché : équipe archéologique).

Fig. 115 : Plan de situation des structures associées à l'atelier de potier du site 4b (éch. 1/200) ; plans et coupes des fosses F40162 et F40163 (éch. 1/40), (DAO : J. Javelle).

Fig. 116 : a. Vue en plan de la fosse F40162. b. Vue en plan du trou de poteau F40624 (clichés : équipe archéologique)

Fig. 117 : La fosse de rejet F50026, plan et coupes (éch. 1/20), (DAO : J. Javelle, cliché : équipe archéologique).

Fig. 118a : Localisation des structures antiques associées au site 4c (éch. 1/2 000), (DAO : J. Grasso).

Fig. 118b : Le four de potier F40585, plan et coupes (éch. 1/40), (DAO : J. Javelle, cliché : équipe archéologique).

Fig. 119 : Le four de potier F40980, plan et coupe (éch. 1/20), (DAO : J. Javelle, cliché : équipe archéologique).

Fig. 120 : Localisation des structures antiques associées au site 1b (éch. 1/1 500), (DAO : J. Grasso).

Fig. 121 : L'enclos ENS1007 et son chemin d'accès, plan (éch. 1/1 000) et coupes des fossés (éch. 1/20), (DAO : J. Javelle).

Fig. 122 : Les fossés du site 1b, hors enclos, plan (éch. 1/1 000) et coupes (éch. 1/40), (DAO : J. Javelle, J. Grasso).

Fig. 123 : Le puits F10148, plan et coupe (éch. 1/40), (DAO : J. Javelle, cliché : équipe archéologique).

Fig. 124 : Le puits F10581, plan et coupe (éch. 1/40), (DAO : J. Javelle, cliché : équipe archéologique).

Fig. 125 : La mare F10061 et les fosses F10731 et F10792, plan (éch. 1/200) et coupes (éch. 1/50), (DAO : J. Javelle).

Fig. 126 : Les fosses F10718 et F10488, plans et coupes (éch. 1/40), (DAO : J. Javelle).

Fig. 127 : Localisation des structures antiques associées au site 2b (éch. 1/2 000), (DAO : J. Grasso).

Fig. 128 : Les fossés du site 2b, plan (éch. 1/2 000) et coupes (éch. 1/20), (DAO : J. Grasso).

Fig. 129 : Les structures en creux du site 2b (F20223, F20224, F20149, F20208 et F20151), plans et coupes (éch. 1/40), (DAO : J. Gerez, J. Grasso ; clichés : équipe archéologique).

Fig. 130 : Vues en plan et en coupe de la mare F20140 (clichés : équipe archéologique).

Fig. 131 : Le puits F20155, plan et coupe (éch. 1/40), (DAO : J. Gerez, J. Grasso ; cliché : équipe archéologique).

Fig. 132 : Le four de potier F25007 et la fosse F25008, plan (éch. 1/20), (DAO : J. Gerez, J. Grasso ; cliché : équipe archéologique).

Fig. 133 : Le four de potier F25007, coupes (éch. 1/20), (DAO : J. Gerez, J. Grasso ; cliché : équipe archéologique).

Fig. 134 : Localisation des structures antiques associées au site 4f (éch. 1/2 000), (DAO : J. Grasso).

Fig. 135 : Les fossés du site 4f (partie sud), plan (éch. 1/1 500) et coupes des fossés (éch. 1/40), (DAO : J. Grasso).

Fig. 136 : Les fossés du site 4f (partie nord), plan (éch. 1/1 500) et coupes des fossés (éch. 1/40), (DAO : J. Grasso).

Fig. 137 : Le bâtiment ENS4003, plan (éch. 1/100) et coupes (éch. 1/40), (DAO : J. Javelle).

Fig. 138 : Le bâtiment ENS4004, plan et coupe (éch. 1/50), (DAO : J. Javelle ; clichés : © Pyxeos et équipe archéologique).

Fig. 139 : Le bâtiment ENS4001-4002, plan (éch. 1/100) et coupe (éch. 1/50), (DAO : J. Javelle ; cliché : © Pyxeos).

Fig. 140 : Les dépressions aménagées F40047/F40770 et F40055, plan (éch. 1/200) et coupes (éch. 1/100), (DAO : J. Javelle).

Fig. 141 : La base ENS4000, plan et coupes (éch. 1/40), (DAO : J. Javelle ; clichés : équipe archéologique).

Fig. 142 : La palissade ENS4008, plan (éch. 1/200) et coupes (éch. 1/40), (DAO : J. Javelle ; clichés : équipe archéologique).

Fig. 143 : Le puits F40612, plan et coupes (éch. 1/50), (DAO : J. Grasso ; clichés : équipe archéologique).

Fig. 144a : Localisation des structures antiques associées au site 4d (éch. 1/2 000), (DAO : J. Grasso).

Fig. 144b : Le four F40471 et les fosses F40473 et F4587, plan et vue drone (éch. 1/80), (DAO : J. Javelle, cliché : © Pyxeos).

Fig. 145 : Coupes longitudinales du four F40471 et de l'aire de service F40473 (éch. 1/25), (DAO : J. Javelle).

Fig. 146 : Conduit us40471-10 ; coupe O-E du four F40471 ; profil transversal des fosses F40473 et F40857 (éch. 1/50), (DAO : J. Javelle, cliché : équipe de fouille).

Fig. 147 : Le four F40472 et la fosse F40854, plan (éch. 1/50), (DAO : J. Javelle, J. Grasso).

Fig. 148 : a. Le four F40472 : structure en cours de fouille. b. relevé photogrammétrique, (cliché : équipe de fouille, photogrammétrie : C. Chavot, Agisoft PhotoScan).

Fig. 149 : Le four F40472 et la fosse F40854, coupes longitudinale et transversale et profil (éch. 1/40), (DAO : J. Javelle).

Fig. 150 : a. Four F40472 vidé, vues de détail sur l'aménagement de TCA us40472-12 (clichés : équipe de fouille).

Fig. 151 : Plan général des fours de tuilier et de la halle de séchage ENS4017 (éch. 1/250), coupes du fossé F40956 (éch. 1/40), (DAO : C. Chavot ; J. Grasso).

Fig. 152 : Les fosses F40586 et F40965, plan (éch. 1/100) et coupes (éch. 1/25), (DAO : D. Baldassari, J. Grasso).

Fig. 153 : Les fosses F40549 et F40551, plan (éch. 1/100) et coupes (éch. 1/20 et 1/40), (DAO : D. Baldassari, J. Grasso).

Fig. 154 : Les fosses d'extraction F40674, F40884, F40772 et F40176, plan (éch. 1/500) et coupes (éch. 1/20 et 1/100), (DAO : A. Dufournet, J. Grasso).

Fig. 155 : La fosse d'extraction F40176, plan (éch. 1/200) et logs (éch. 1/20), (DAO : A. Dufournet, J. Grasso).

Fig. 156a : Localisation des structures antiques associées au site 4e (éch. 1/2 000), (DAO : J. Grasso).

Fig. 156b : Le four F40086 et l'aire de service F40123, vue en plan des structures fouillées (éch. 1/20), (DAO : J. Grasso, cliché : © Pyxeos).

Fig. 157 : Le four F40086 et l'aire de service F40123, coupes (éch. 1/40), (DAO : J. Javelle, J. Grasso).

Fig. 158 : Aire de service et gueule du four F40086 (éch. 1/20), (DAO : J. Javelle; cliché : équipe de fouille).

Fig. 159 : Plan général de localisation des structures attribuées au site 7c (éch. 1/1 500), (DAO : J. Grasso).

Fig. 160 : Les fossés du site 7c (partie nord), plan (éch. 1/1 500) et coupes des fossés (éch. 1/40), (DAO : J. Grasso).

Fig. 161 : Les fossés du site 7c (partie sud), plan (éch. 1/1 500) et coupes des fossés (éch. 1/40), (DAO : J. Grasso).

Fig. 162 : L'aménagement F70198, vues en plan et en coupe (éch. 1/50), (DAO : J. Javelle; clichés : équipe de fouille).

Fig. 163 : Le puits F70068, vues en plan et en coupe (éch. 1/40), (DAO : J. Javelle; clichés : équipe de fouille).

Fig. 164 : Le puits F70073, vues en plan et en coupe (éch. 1/40), (DAO : J. Javelle; clichés : équipe de fouille).

Fig. 165 : Le puits F70085, vues en plan et en coupe (éch. 1/40), (DAO : J. Javelle; clichés : équipe de fouille).

Fig. 166 : Le puits F70154, vues en plan et en coupe (éch. 1/40), (DAO : J. Javelle; clichés : équipe de fouille).

Fig. 167 : Le rejet de foyer F70192, vues en plan et en coupe (éch. 1/50), (DAO : J. Javelle; clichés : équipe de fouille).

Fig. 168a : Localisation schématique des différentes occupations du Bas-Empire réparties sur l'ensemble des emprises fouillées, éch. 1/5 000. (DAO : J. Grasso).

Fig. 168b : Plan général de localisation des structures attribuées au site 1c (éch. 1/500), (DAO : J. Grasso).

Fig. 169 : Le bâtiment sur poteaux ENS1001, plan général (éch. 1/100) et coupes des poteaux (éch. 1/50), (DAO : J. Javelle).

Fig. 170 : Le bâtiment sur poteaux ENS1002, plan général et coupes des poteaux (éch. 1/50), (DAO : J. Javelle).

Fig. 171 : Le bâtiment sur poteaux ENS1005, plan général (éch. 1/100) et coupes des poteaux (éch. 1/50), (DAO : J. Javelle).

Fig. 172 : Le bâtiment sur poteaux ENS1006, plan général (éch. 1/100) et coupes des poteaux (éch. 1/50), (DAO : J. Javelle).

Fig. 173 : La palissade ENS1003, plan général (éch. 1/250) et coupes des poteaux (éch. 1/50), (DAO : J. Javelle, J. Grasso; clichés : équipe de fouille).

Fig. 174 : Le puits F10200, plan, coupe et croquis du cadre de soutènement (éch. 1/50), (DAO : J. Javelle; clichés : équipe de fouille).

Fig. 175 : Le puits F10227, plan et coupe (éch. 1/50), (DAO : J. Javelle; clichés : équipe de fouille).

Fig. 176 : Le puits F10829, plan et coupe (éch. 1/50), (DAO : J. Javelle; clichés : équipe de fouille).

Fig. 177 : Le puits F10288, plan et coupe (éch. 1/50), (DAO : J. Javelle; clichés : équipe de fouille).

Fig. 178 : Le puits F10826, coupe (éch. 1/50), (DAO : J. Javelle; clichés : équipe de fouille).

Fig. 179 : Le puits F10795, plan et coupe (éch. 1/50), (DAO : J. Javelle; clichés : équipe de fouille).

Fig. 180 : Le puits F10160, plan et coupe (éch. 1/50), (DAO : J. Javelle; clichés : équipe de fouille).

Fig. 181 : Le puits F10410, plan et coupe (éch. 1/50), (DAO : J. Javelle; cliché : équipe de fouille).

Fig. 182 : Le puits F10465, plan et coupe (éch. 1/50), (DAO : J. Javelle; clichés : équipe de fouille).

Fig. 183 : Le puits F10543, plan et coupe (éch. 1/50), (DAO : J. Javelle; clichés : équipe de fouille).

Fig. 184 : Le puits F10822, plan et coupe (éch. 1/50), (DAO : J. Javelle; clichés : équipe de fouille).

Fig. 185 : a. vue en plan du dépôt F10774 en cours de dégagement; b. les objets issus du dépôt F10774 (cliché terrain : équipe archéologique, cliché labo : A. Maillier, Bibracte).

Fig. 186 : Les fossés bordiers du chemin F10047-F10054, plan général (éch. 1/1000) et coupes (éch. 1/50 et 1/100), (DAO : J. Javelle; clichés : équipe de fouille).

Fig. 187 : Les fossés d'enclos F10816, F10028 et F10545, plan général (éch. 1/100) et coupes (éch. 1/50), (DAO : J. Javelle; clichés : équipe de fouille).

Fig. 188 : Plan général de localisation des structures attribuées au site 1d (éch. 1/250) (DAO : J. Grasso).

Fig. 189 : La coupe du puits F10706 (éch. 1/50), (DAO : J. Javelle; clichés : équipe de fouille).

Fig. 190 : Le puits F10682, plan et coupe (éch. 1/50), (DAO : J. Javelle; clichés : équipe de fouille).

Fig. 191 : Le puits F10436, plan et coupe (éch. 1/50), (DAO : J. Javelle; clichés : équipe de fouille).

Fig. 192 : La palissade ENS1004 et la fosse F10220, plans et coupes (éch. 1/40), (DAO : J. Javelle).

- Fig. 193** : La palissade ENS1004 et la fosse F10220, vues en plan et en coupe (éch. 1/100), (DAO : J. Javelle; clichés : équipe de fouille).
- Fig. 194** : Plan général de localisation des structures attribuées au site 1e (éch. 1/250), (DAO : J. Grasso).
- Fig. 195** : Le puits F10236, plan et coupe (éch. 1/50), (DAO : J. Javelle; cliché : équipe de fouille).
- Fig. 196** : Le puits F10420, plan et coupe (éch. 1/50), (DAO : J. Javelle; clichés : équipe de fouille).
- Fig. 197** : Plan général de localisation des structures attribuées au site 1f (éch. 1/1500), (DAO : J. Grasso).
- Fig. 198** : Les fossés du site 1f, plan (éch. 1/1 500) et coupes des fossés (éch. 1/40), (DAO : J. Grasso).
- Fig. 199** : Le puits F10069, plan et coupe (éch. 1/50), (DAO : J. Javelle; clichés : équipe de fouille).
- Fig. 200** : Le puits F10711, plan et coupe (éch. 1/50), (DAO : J. Javelle; clichés : équipe de fouille).
- Fig. 201** : Les fosses F10065, F10731, F10792 et le trou de poteau F10766, plans et coupes (éch. 1/50), (DAO : J. Javelle; clichés : équipe de fouille).
- Fig. 202** : Localisation des structures tardo-antiques associées au site 2c, éch. 1/1 000 (DAO : J. Grasso).
- Fig. 203** : La mare F20147, plan (éch. 1/200) et coupes (éch. 1/50 et 1/100), (DAO : J. Javelle).
- Fig. 204** : Les fosses F20152, F20154 et F20156, plans et coupes (éch. 1/50), (DAO : J. Javelle; clichés : équipe de fouille).
- Fig. 205** : Plan général de localisation des structures attribuées au site 7b (éch. 1/1 500), (DAO : J. Grasso).
- Fig. 206** : Le bâtiment sur poteaux ENS7001, partie principale, plan général (éch. 1/100) et coupes des poteaux (éch. 1/50), (DAO : J. Javelle; clichés : équipe de fouille).
- Fig. 207** : Le bâtiment sur poteaux ENS7001, espaces annexes et palissade ENS7003, plan général (éch. 1/100) et coupes des poteaux (éch. 1/50), (DAO : J. Javelle, J. Grasso; clichés : équipe de fouille).
- Fig. 208** : Le bâtiment sur poteaux ENS7002, plan général (éch. 1/100) et coupes des poteaux (éch. 1/50), (DAO : J. Javelle).
- Fig. 209** : Le bâtiment sur poteaux ENS7002, vues en plan et en coupe de quelques poteaux (DAO : J. Javelle; clichés : équipe de fouille).
- Fig. 210** : Le bâtiment sur poteaux ENS7005, plan général (éch. 1/100) et coupes des poteaux (éch. 1/50), (DAO : J. Javelle; clichés : équipe de fouille).
- Fig. 211** : La mare F70196, plan général (éch. 1/250) et coupes (éch. 1/100), (DAO : J. Javelle; clichés : équipe de fouille).
- Fig. 212** : Le fond de cabane F70193, plan général et coupes (éch. 1/50), (DAO : J. Javelle, J. Grasso; clichés : équipe de fouille).
- Fig. 213** : La fosse polylobée F70263, plan général (éch. 1/100) et coupes (éch. 1/50), (DAO : J. Javelle; clichés : équipe de fouille).
- Fig. 214** : Les structures tardo-antiques du secteur 3, plan général (éch. 1/1 500), (DAO : J. Javelle).
- Fig. 215** : Les structures tardo-antiques du secteur 4, plan général (éch. 1/2 000), (DAO : J. Javelle).
- Fig. 216** : Les structures antiques non phasées du secteur 1, plan général (éch. 1/2 000), (DAO : J. Javelle).

Fig. 217 : Les structures antiques non phasées des secteurs 4 et 5, plan général (éch. 1/2 000), (DAO : J. Javelle).

Fig. 218 : Les structures contemporaines du secteur 1, plan général (éch. 1/2 000), (DAO : J. Javelle).

Fig. 219 : Les drains agricoles contemporains en terre cuite, a. vue en plan de l'extrémité ouest du drain F10171 ; b. vue en plan de la jonction des drains F10183 et F10184 ; 3) vue en coupe du drain F20161, (DAO : J. Grasso ; clichés : équipe de fouille).

Fig. 220 : Les structures contemporaines du secteur 2, plan général (éch. 1/2 500), (DAO : J. Javelle).

Fig. 221 : Les structures contemporaines des secteurs 4 et 5, plan général (éch. 1/2 000), (DAO : J. Javelle).

Fig. 222 : Les structures contemporaines du secteur 7, plan général (éch. 1/2 000), (DAO : J. Javelle).

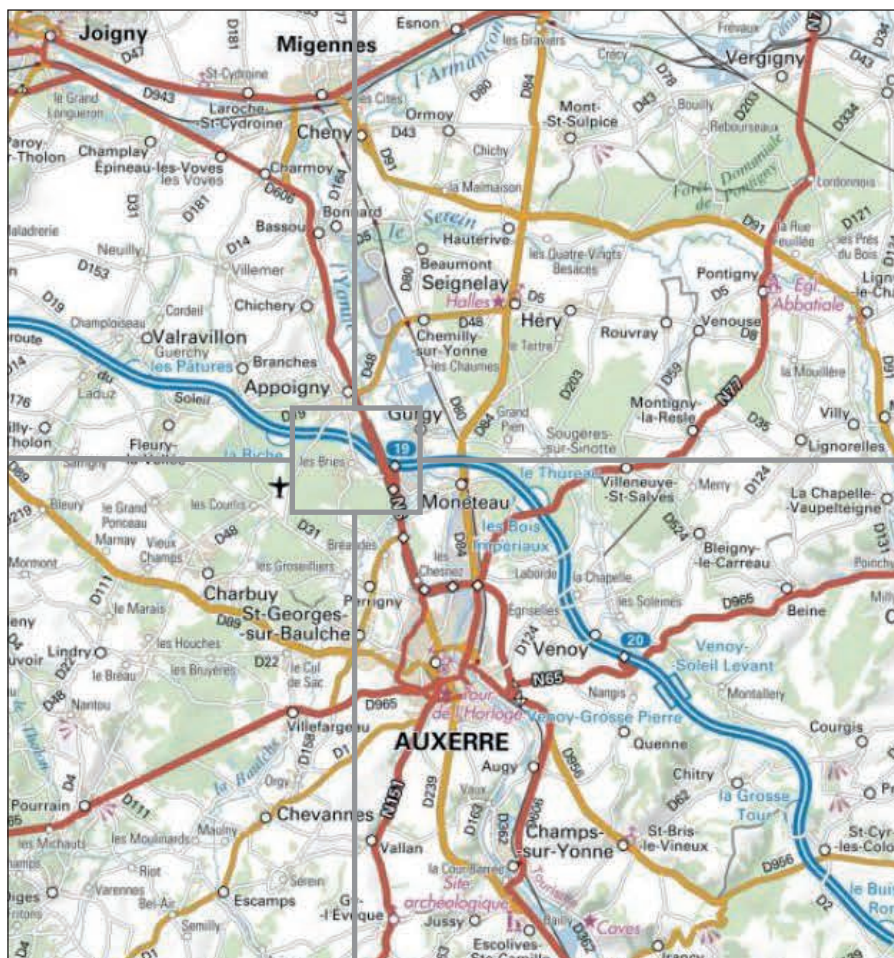
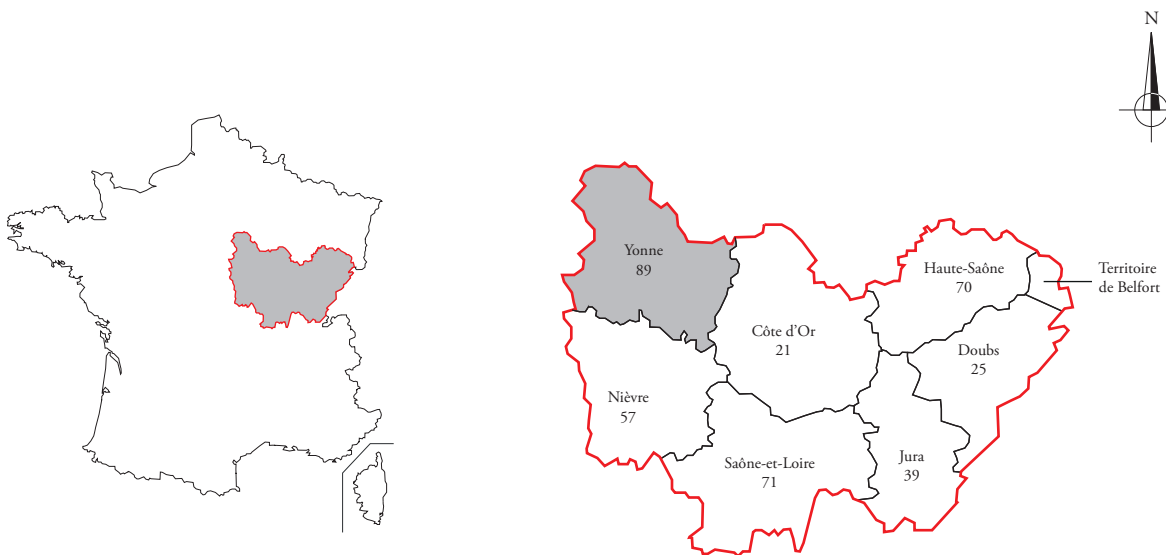
Fig. 223 : Les structures non datées du secteur 1, plan général (éch. 1/2 000), (DAO : J. Javelle).

Fig. 224 : Les structures non datées du secteur 2, plan général (éch. 1/2 500), (DAO : J. Javelle).

Fig. 225 : Les structures non datées des secteurs 3 et 7, plan général (éch. 1/2 500), (DAO : J. Javelle).

Fig. 226 : Les structures non datées des secteurs 4 et 5, plan général (éch. 1/2 500), (DAO : J. Javelle).

Fig. 227 : Histogrammes polliniques simplifiés d'anthropisation (DAO : C. Latour).

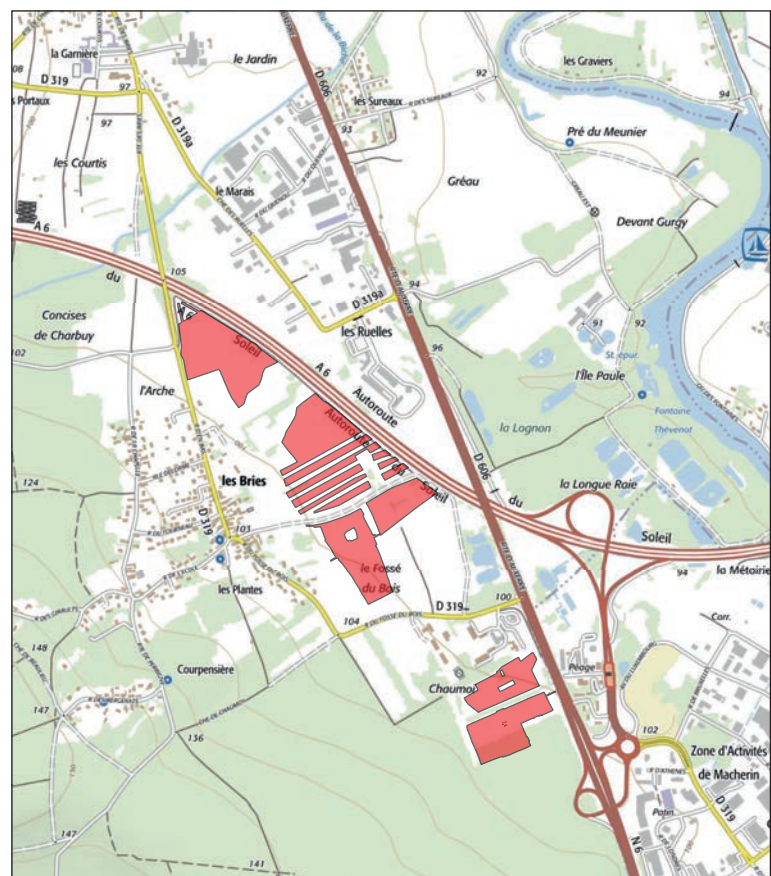


Source: geoportail.gouv.fr





Appoigny (89) « Les Bries »
N° 89/013-2014/296
(2015 et 2016)

Fig. 1 : Localisation du site à l'échelle régionale (1/250 000) - Fond de carte IGN-Géoportail. (DAO : J. Javelle).



Source: geoportail.gouv.fr

-  Localisation d'Appoigny - Les Bries
-  Emprises de fouille

1/25 000 :  0 1 km

Appoigny (89) « Les Bries »
N° 89/013-2014/296
(2015 et 2016)

Fig. 2 : Localisation du site à l'échelle locale (1/25 000) - Fond de carte IGN-Géoportail. (DAO : J. Javelle).



Source: cadastre.gouv.fr / Communauté de Communes de l'Auxerrois.

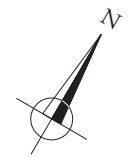
Appoigny (89) « Les Bries »
 N° 89/013-2014/296
 (2015 et 2016)

Fig. 3 : Localisation générale de l'emprise prescrite sur le plan cadastral, emplacements des secteurs fouillés, éch. 1/10 000. (DAO : J. Javelle).



Fig. 4 : Localisation de l'emprise de fouille du secteur 1 sur le plan cadastral, éch. 1/2 500. (DAO : J. Javelle).

Appoigny (89) « Les Bries »
 N° 89/013-2014/296
 (2015 et 2016)



Appoigny (89) « Les Bries »
N° 89/013-2014/296
(2015 et 2016)

Fig. 5 : Localisation de l'emprise de fouille du secteur 2 sur le plan cadastral, éch. 1/2 500. (DAO : J. Javelle).

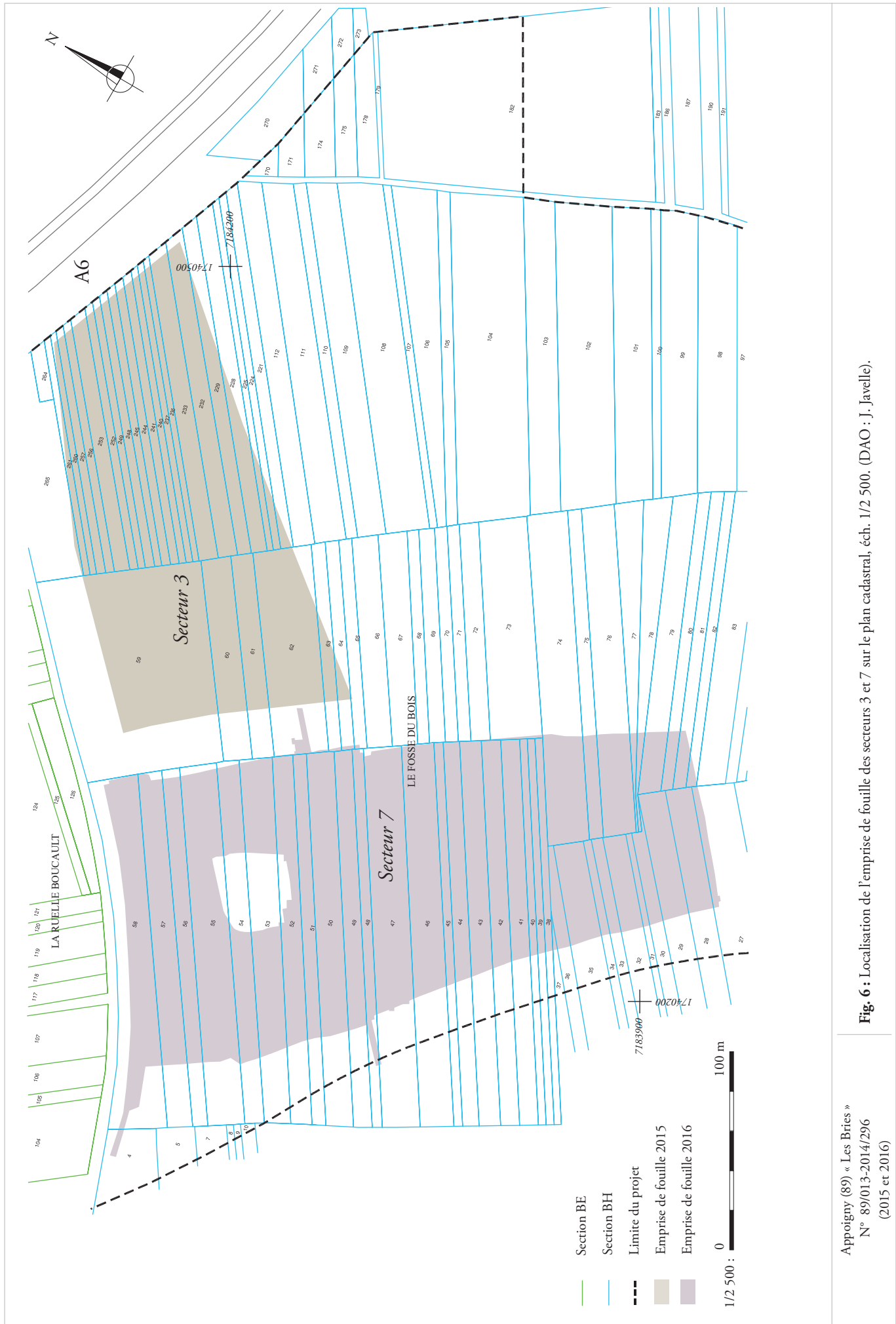


Fig. 6 : Localisation de l'emprise de fouille des secteurs 3 et 7 sur le plan cadastral, éch. 1/2 500. (DAO : J. Javelle).

Appoigny (89) « Les Bries »
 N° 89/013-2014/296
 (2015 et 2016)



Appoigny (89) « Les Bries »
 N° 89/013-2014/296
 (2015 et 2016)


Fig. 7 : Localisation de l'emprise de fouille des secteurs 4 et 5 sur le plan cadastral, éch. 1/2 500.
 (DAO : J. Javelle).



Appoigny (89) « Les Bries »
 N° 89/013-2014/296
 (2015 et 2016)

Fig. 8 : Localisation générale des emprises fouillées sur fond de carte du diagnostic, éch. 1/10 000 (DAO : J. Javelle, d'apr. Lenda 2013).






- Emprise diagnostic
- Tranchées positives
- Tranchées négatives
- Structures diagnostic
- Emprises de fouille 2015

1/2 500 : 0 100 m


Appoigny (89) « Les Bries »
 N° 89/013-2014/296
 (2015 et 2016)

Fig. 10 : Localisation de l'emprise de fouille du secteur 2 sur fond de carte du diagnostic, éch. 1/2 500 (DAO : J. Javelle, d'apr. Lenda 2013).



Appoigny (89) « Les Bries »
 N° 89/013-2014/296
 (2015 et 2016)

Fig. 11 : Localisation de l'emprise de fouille du secteur 3 sur fond de carte du diagnostic, éch. 1/2 000
 (DAO : J. Javelle, d'apr. Lenda 2013).

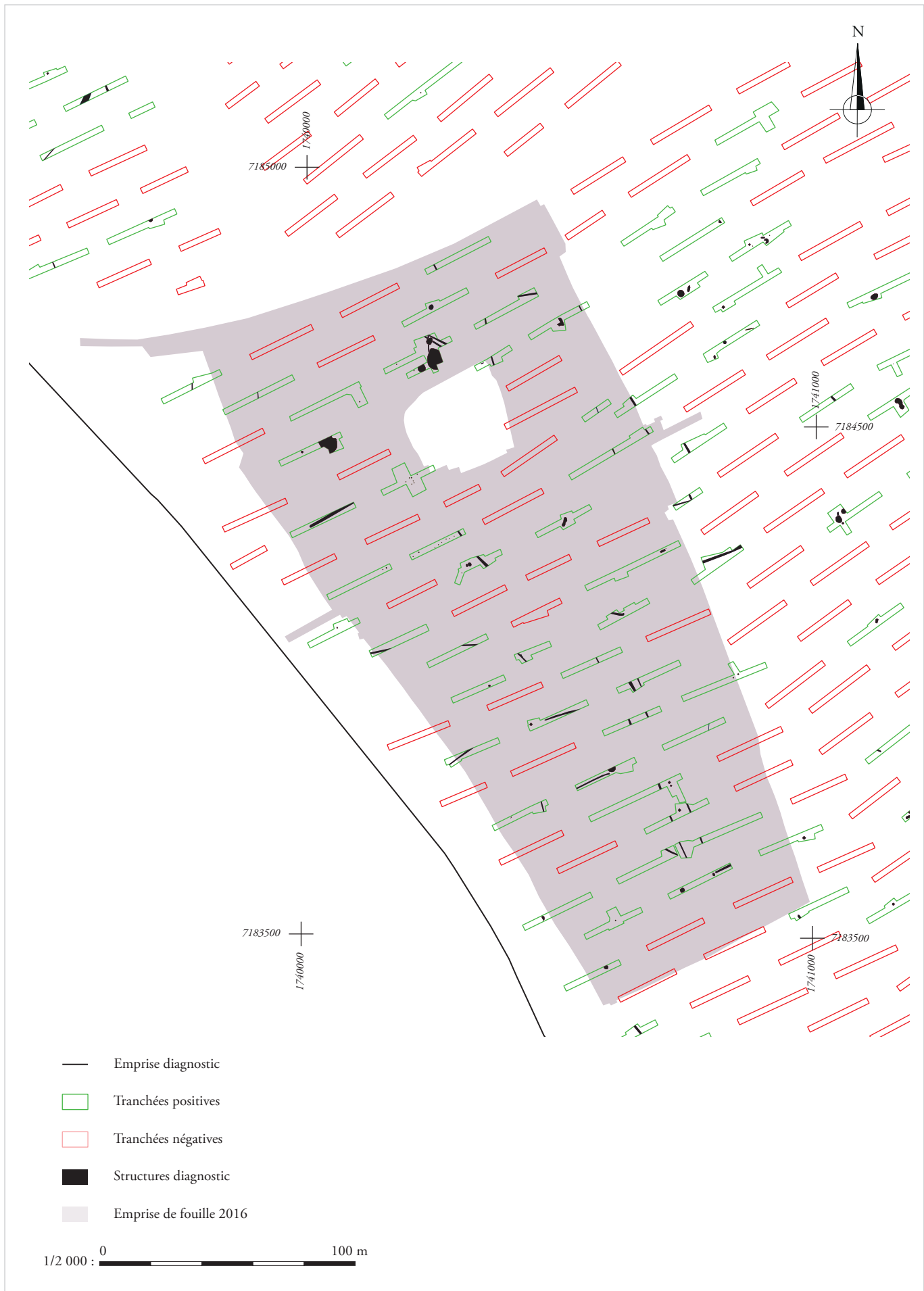


- Emprise diagnostic
- Tranchées positives
- Tranchées négatives
- Structures diagnostic
- Emprises de fouille 2016

1/2 000 : 0 100 m

Appoigny (89) « Les Bries »
 N° 89/013-2014/296
 (2015 et 2016)

Fig. 12 : Localisation des emprises de fouille des secteurs 4 et 5 sur fond de carte du diagnostic, éch. 1/2 000 (DAO : J. Javelle, d'apr. Lenda 2013).



Appoigny (89) « Les Bries »
 N° 89/013-2014/296
 (2015 et 2016)

Fig. 13 : Localisation de l'emprise de fouille du secteur 7 sur fond de carte du diagnostic, éch. 1/2 000 (DAO : J. Javelle, d'apr. Lenda 2013).



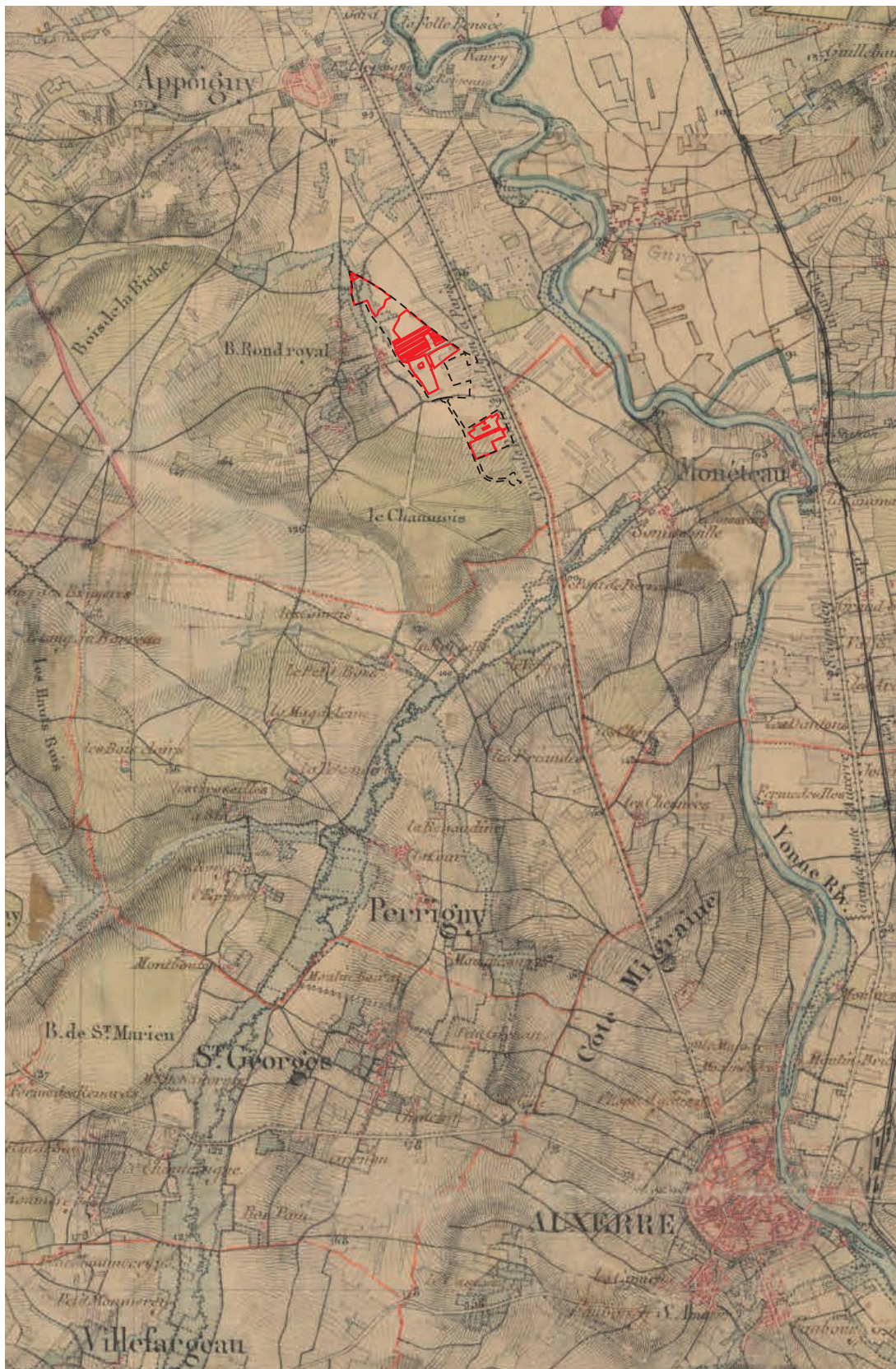
Source : geoportail.gouv.fr

1/50 000 : 0 2 km

--- Limite du projet
■ Emprises de fouille

Appoigny (89) « Les Bries »
N° 89/013-2014/296
(2015 et 2016)

Fig. 14 : Localisation du site sur la carte de Cassini, éch. 1/50 000 (DAO : J. Javelle).



Source: geoportail.gouv.fr

- Limites du projet
- ▭ Emprises de fouille

1/50 000 : 0 2 km

Appoigny (89) « Les Bries »
 N° 89/013-2014/296
 (2015 et 2016)

Fig. 15 : Localisation du site sur la carte d'État-Major (1820/1866), éch. 1/50 000 (DAO : J. Javelle).



Source : remonterletemps.ign.fr

- - - Limites du projet
- Emprises de fouille

1/25 000 : 0 1 km

Appoigny (89) « Les Bries »
N° 89/013-2014/296
(2015 et 2016)

Fig. 16 : Localisation du site sur cliché aérien ancien (1964), éch. 1/25 000 (DAO : J. Javelle).



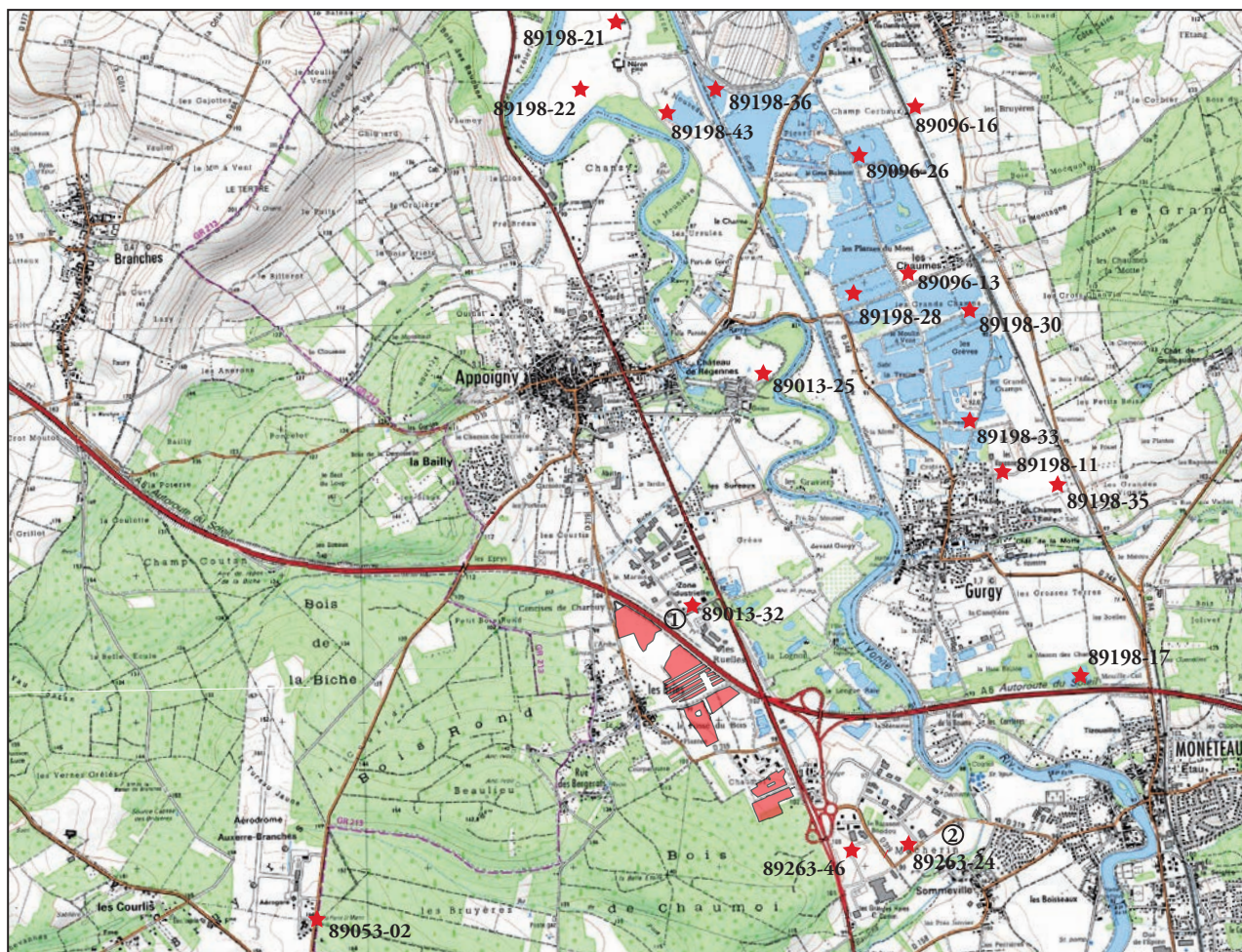
Source : geoportail.gouv.fr

- - - Limite du projet
- Emprise de fouille

1/25 000 :  1 km

Appoigny (89) « Les Bries »
N° 89/013-2014/296
(2015 et 2016)

Fig. 17 : Localisation du site sur cliché aérien récent (2010), éch. 1/25 000 (DAO : J. Javelle).



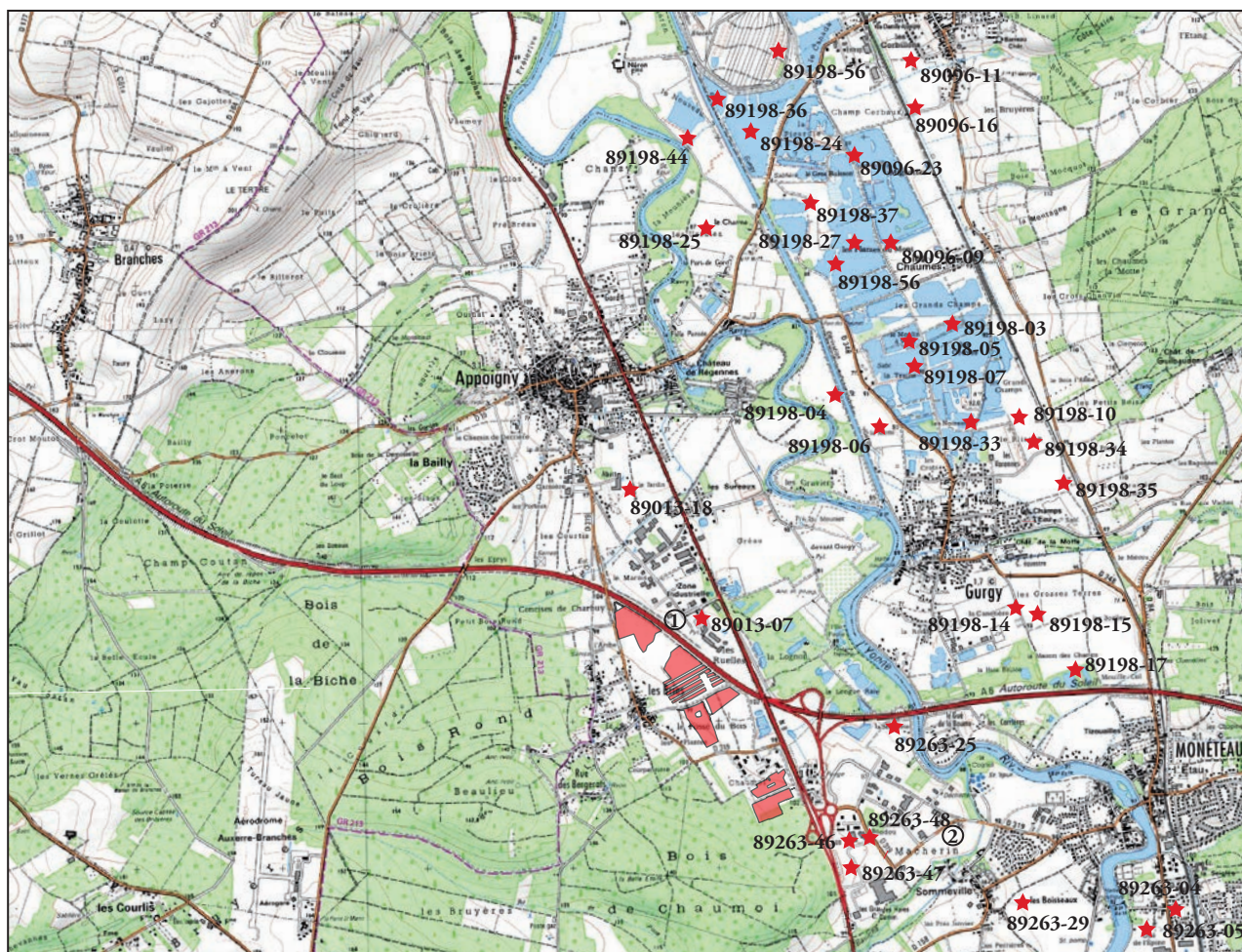
Emprises de fouille

0 2,5 km

- 89198-11 : Habitat du Néolithique moyen
- 89198-17 : Habitat du Néolithique ancien (maison danubienne)
- 89198-21 : Habitat du Néolithique ancien (fosses et maisons danubiennes)
- 89198-22 : Enceinte à fossé interrompu, Néolithique moyen et Chalcolithique
- 89198-28 : Habitat (maisons), Rubané ancien et récent
- 89198-30 : Village du Néolithique ancien (trois maisons à fosses latérales)
- 89198-33 : Nécropole du Néolithique moyen (soixantaine de tombes)
- 89198-35 : Habitat du Néolithique (maison avec fosses latérales)
- 89198-36 : Village du Néolithique ancien (quatre maisons avec fosses latérales)
- 89198-43 : Habitat du Néolithique moyen (enceinte à fossé interrompu et palissade interne)
- 89096-13 : Enceinte à fossé interrompu (Néolithique moyen)
- 89096-16 : Indices d'occupation du Néolithique moyen
- 89096-26 : Indices d'occupation du Néolithique moyen
- 89013-25 : Fréquentation Paléolithique ancien/moyen indéterminée (biface acheuléen, découverte fortuite)
- 89013-32 : Fosse avec mobilier du Néolithique Moyen
- 89263-24 : Habitat du Néolithique ancien/moyen, final (six maisons danubiennes et enceinte)
- 89263-46 : Habitat du Néolithique moyen (fosse avec céramiques)
- 89053-02 : Mégalithe néolithique de «La Pierre Saint-Martin»
- ① : Habitat du Néolithique moyen II (fosses, trous de poteau et figurine)
- ② : Enceinte et palissade du Néolithique moyen I/II

Appoigny (89) « Les Bries »
N° 89/013-2014/296
(2015 et 2016)

Fig. 18 : Contexte archéologique environnant pour le Paléolithique et le Néolithique (source : P. Nouvel in Lenda 2013, fig. 19, 20, 21, modifiées), éch. 1/50 000 (DAO : J. Grasso).



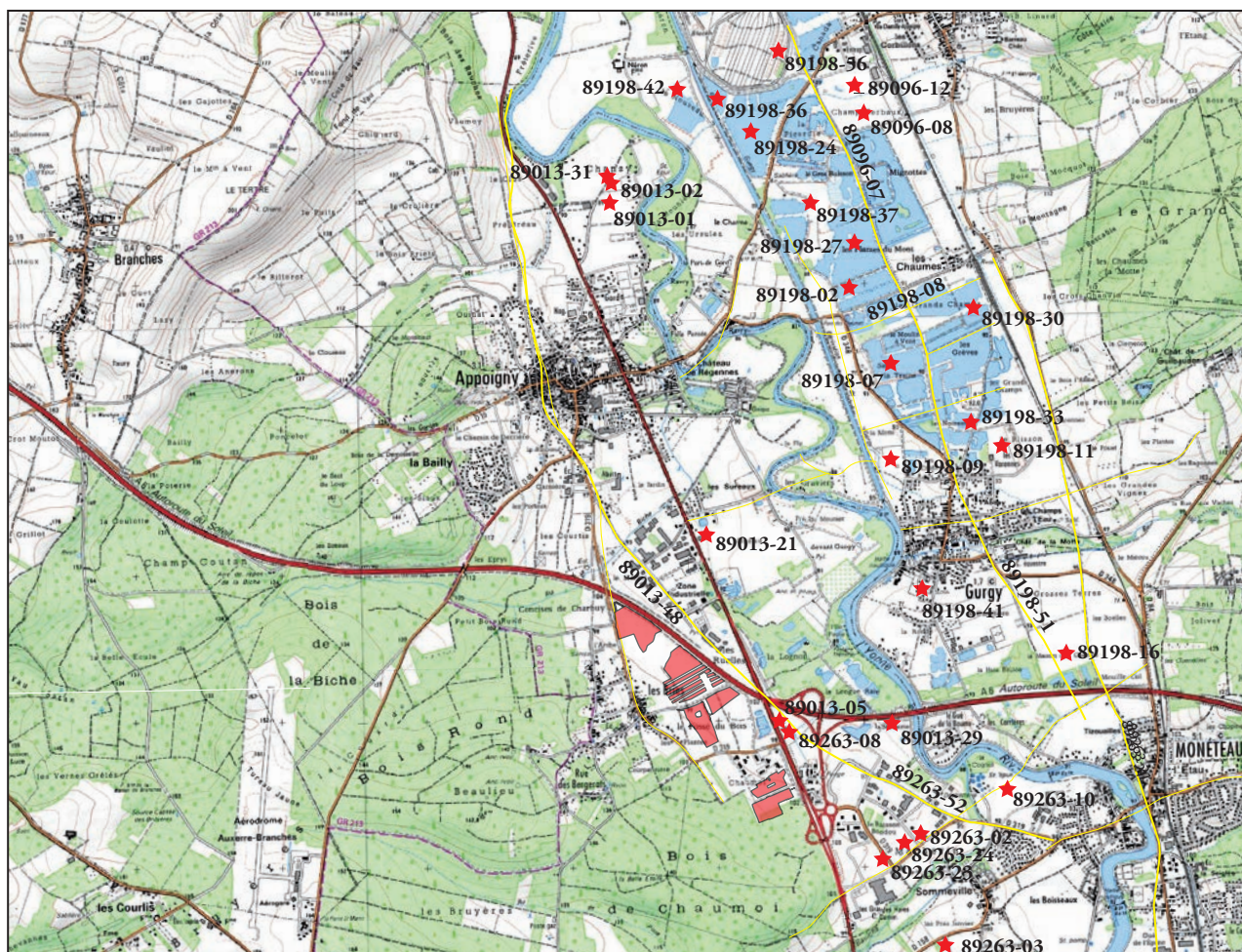
Emprises de fouille

0 2,5 km

- | | |
|---|---|
| 89198-03 : Nécropole de l'âge du Bronze ou du Hallstatt (enclos et fosses) | 89013-07 : Nécropole du Hallstatt (tumulus, enclos, fosses) |
| 89198-04 : Parcellaire et habitat protohistorique ((bâtiments sur poteaux et fosses) | 89013-18 : Nécropole de l'âge du Bronze (enclos circulaires emboîtés) |
| 89198-05 : Nécropole du Bronze final IIIb (enclos et sépultures) | 89263-04 : Nécropole du Hallstatt (enclos circulaires, fosses) |
| 89198-06 : Nécropole protohistorique (enclos circulaire, incinérations) | 89263-05 : Nécropole protohistorique (enclos circulaires, fosses) |
| 89198-07 : Nécropole du Hallstatt final (tumulus et enceinte) | 89263-29 : Parcellaire protohistorique (chemin, fossés) |
| 89198-10 : Enclos circulaire et fossés de l'âge du Bronze ou du Hallstatt | 89263-46 : Habitat du Bronze final (fosses) |
| 89198-14 : Nécropole protohistorique (enclos circulaires, sépulture) | 89263-47 : Habitat du Bronze final (fosses) |
| 89198-15 : Habitat et parcellaire protohistorique (enceinte trapézoïdale, fosses) | 89263-48 : Nécropole du Bronze final II (incinération) |
| 89198-17 : Nécropole du Bronze final II/Hallstatt B (enclos circulaire, incinération) | ① : Activité artisanale (potier), âge du Bronze |
| 89198-24 : Nécropole du Hallstatt D/La Tène C (enceintes, tumuli et incinérations) | ② : Incinération isolée, âge du bronze final II/III |
| 89198-25 : Enclos circulaire et fossé protohistorique | |
| 89198-27 : Nécropole du Bronze final/Hallstatt (enclos et sépultures) | |
| 89198-33 : Nécropole et fossés de l'âge du Bronze et du Hallstatt | |
| 89198-34 : Parcellaire et nécropole de l'âge du Bronze ou du Hallstatt (chemin et enclos circulaires) | |
| 89198-35 : Habitat, nécropole et parcellaire protohistorique (enclos circulaires, maison sur poteaux) | |
| 89198-36 : Habitat et parcellaire du Bronze final IIIb (enclos, fosse) | |
| 89198-37 : Habitat du Bronze final IIIb (fosses) | |
| 89198-56 : Enclos circulaires et quadrangulaires protohistoriques | |
| 89096-09 : Nécropole du Hallstatt | |
| 89096-11 : Nécropole du Hallstatt | |
| 89096-16 : Habitat du Bronze moyen/final | |
| 89096-23 : Nécropole du Hallstatt | |

Appoigny (89) « Les Bries »
N° 89/013-2014/296
(2015 et 2016)

Fig. 19 : Contexte archéologique environnant pour le Bronze moyen/final et le Hallstatt (source : P. Nouvel in Lenda 2013, fig. 22 et 23, modifiées), éch. 1/50 000 (DAO : J. Grasso).



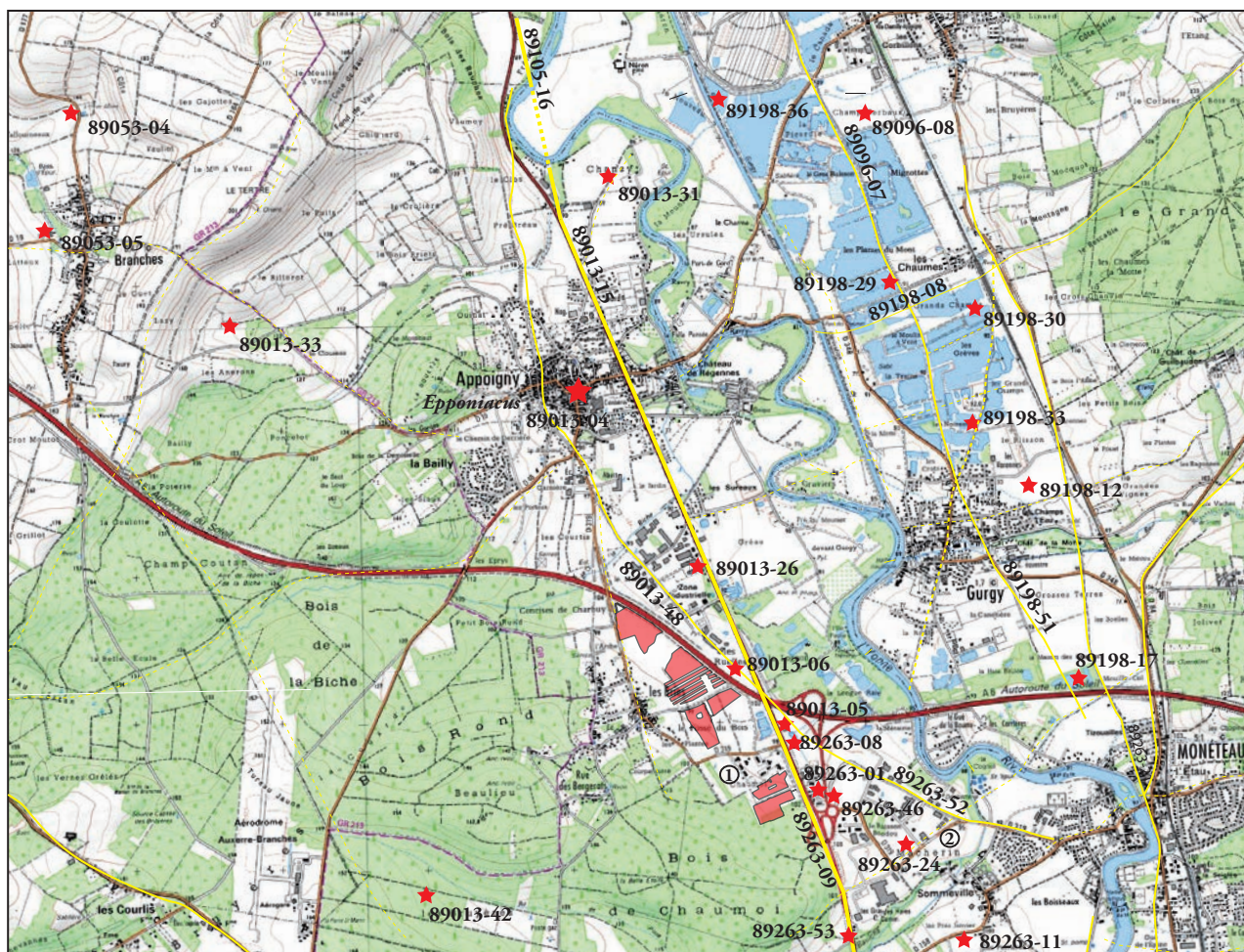
★ Emprises de fouille
— Voies

0 2,5 km

- | | |
|---|---|
| <p>89198-02 : Etablissement rural de La Tène D1 (enclos emboîtés, greniers sur poteaux)</p> <p>89198-07 : Parcellaire de La Tène finale (fossés, palissades, bâtiments sur poteaux)</p> <p>89198-08 : Voie laténienne est-ouest bordée par deux fossés</p> <p>89198-09 : Etablissement rural laténien (enceinte rectangulaire, fossés)</p> <p>89198-11 : Habitat laténien (enceintes, fossés)</p> <p>89198-16 : Parcellaire et nécropole (?) laténiens (enclos quadrangulaires, fossés, fossés)</p> <p>89198-24 : Nécropole de La Tène C (tumuli)</p> <p>89198-25 : Nécropole et parcellaire protohistorique (enclos circulaire, fossé)</p> <p>89198-27 : Nécropole laténienne (enclos et sépultures)</p> <p>89198-33 : Nécropole laténienne (enclos, tumuli)</p> <p>89198-36 : Etablissement rural laténien (enclos, bâtiment sur poteaux, greniers)</p> <p>89198-37 : Etablissement rural de La Tène C (enclos, fossés, bâtiments, greniers)</p> <p>89198-41 : Etablissement rural laténien (fossés, mobilier céramique)</p> <p>89198-42 : Etablissement rural protohistorique (fossés, fossés, trous de poteau)</p> <p>89198-51 : Voie protohistorique d'Auxerre à Bonnard</p> <p>89198-56 : Enclos circulaires et quadrangulaires protohistoriques</p> <p>89096-07 : Voie protohistorique</p> <p>89096-08 : Etablissement rural laténien</p> <p>89096-12 : Nécropole laténienne</p> | <p>89013-01 : Parcellaire laténien et habitat (fossés, fossés)</p> <p>89013-02 : Etablissement rural protohistorique (fossés, fossés, bâtiments sur poteaux)</p> <p>89013-05 : Nécropole du «Pont de Pierre»</p> <p>89013-21 : Nécropole et parcellaire laténiens (enclos, trous de poteau, fossés, fossés)</p> <p>89013-29 : Nécropole laténienne (enclos quadrangulaire)</p> <p>89013-31 : Etablissement rural de La Tène finale</p> <p>89013-48 : Voie protohistorique entre Monéteau et Appoigny («chemin du Tacot»)</p> <p>89263-02 : Nécropole de La Tène B (enclos carré, sépultures)</p> <p>89263-03 : Etablissement rural laténien (enclos trapézoïdal, fossés)</p> <p>89263-08 : Nécropole du «Pont de Pierre»</p> <p>89263-10 : Voie et nécropole laténienne (enclos quadrangulaire, fossés)</p> <p>89263-23 : Nécropole de La Tène B2/C1 (enclos, sépultures)</p> <p>89263-24 : Habitat et parcellaire laténien</p> <p>89263-52 : Voie protohistorique entre Monéteau et Appoigny («chemin du Tacot»)</p> |
|---|---|

Appoigny (89) « Les Bries »
 N° 89/013-2014/296
 (2015 et 2016)

Fig. 20 : Contexte archéologique environnant pour le Second âge du Fer et la période augustéenne (source : P. Nouvel in Lenda 2013, fig. 24 et 25, modifiées), éch. 1/50 000 (DAO : J. Grasso).



■ Emprises de fouille
— Voies

0 2,5 km

- 89263-01 : Etablissement rural (*pars agraria*) et *fanum*
- 89263-08 : Nécropole du «Pont de Pierre»
- 89263-11 : Dépôt monétaire (TPQ 305)
- 89263-24 : Occupation rurale (bâtiment sur solin de pierres)
- 89263-46 : Habitat ? (fosses)
- 89263-52 : Voie antique («Chemin du Tacot»)
- 89263-53 : Agglomération routière antique ?
- 89198-08 : Voie et parcellaire antique (fossés)
- 89198-12 : Etablissement rural antique ? (bâtiment, fossés, fosses)
- 89198-17 : Habitat rural (bâtiment sur poteaux)
- 89198-29 : Parcellaire et voie antique (fossés de la voie Auxerre-Beaumont)
- 89198-30 : Etablissement rural et parcellaire (fossés)
- 89198-33 : Habitat rural (bâtiments récupérés)
- 89198-36 : Etablissement rural et parcellaire antique (fossés, bâtiment)
- 89198-51 : Voie antique d'Auxerre à Bonnard

- 89013-04 : Etablissement rural d'*Epponiacus*
 - 89013-05 : Nécropole du «Pont de Pierre»
 - 89013-06 : Etablissement rural et dépôt monétaire (TPQ 297)
 - 89013-15 : Voie d'Agrippa de Lyon à Boulogne («Voie de l'Océan»)
 - 89013-26 : Occupation rurale indéterminée (fosses)
 - 89013-31 : Etablissement rural (*pars urbana* et *rustica*)
 - 89013-33 : Etablissement rural (bâtiments, *tegulae*)
 - 89013-42 : Découverte fortuite d'une clé romaine en bronze
 - 89013-48 : Voie antique («Chemin du Tacot»)
 - 89053-04 : Etablissement rural antique
 - 89053-05 : Etablissement rural antique
 - 89096-07 : Voie antique
 - 89096-08 : Etablissement rural antique
 - 89105-16 : Voie d'Agrippa de Lyon à Boulogne («Voie de l'Océan»)
- ① : Indices d'occupation au Haut-Empire (céramique)
 ② : Occupation rurale du Haut-Empire (fosses, fossé, TP)

Appoigny (89) « Les Bries »
 N° 89/013-2014/296
 (2015 et 2016)

Fig. 21 : Contexte archéologique environnant pour l'Antiquité (source : P. Nouvel in Lenda 2013, fig. 26 et 27, modifiées), éch. 1/50 000 (DAO : J. Grasso).



Appoigny (89) « Les Bries »
N° 89/013-2014/296
(2015 et 2016)

Fig. 22 : Décapage en bandes alternées : vues générales du secteur 2 en cours de décapage en juillet 2015, en arrière-plan le hameau des *Bries* (cliché : © Pyxeos).

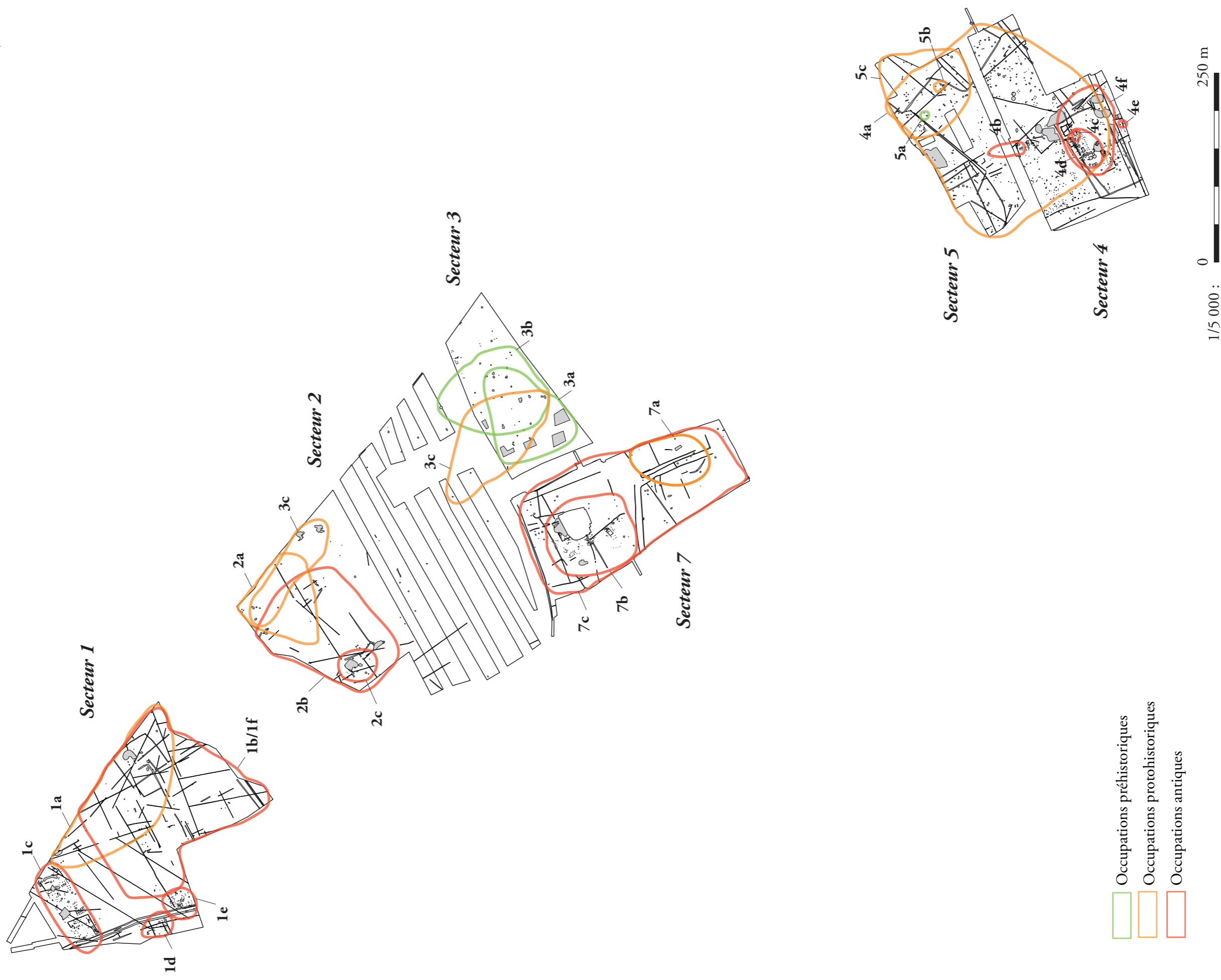


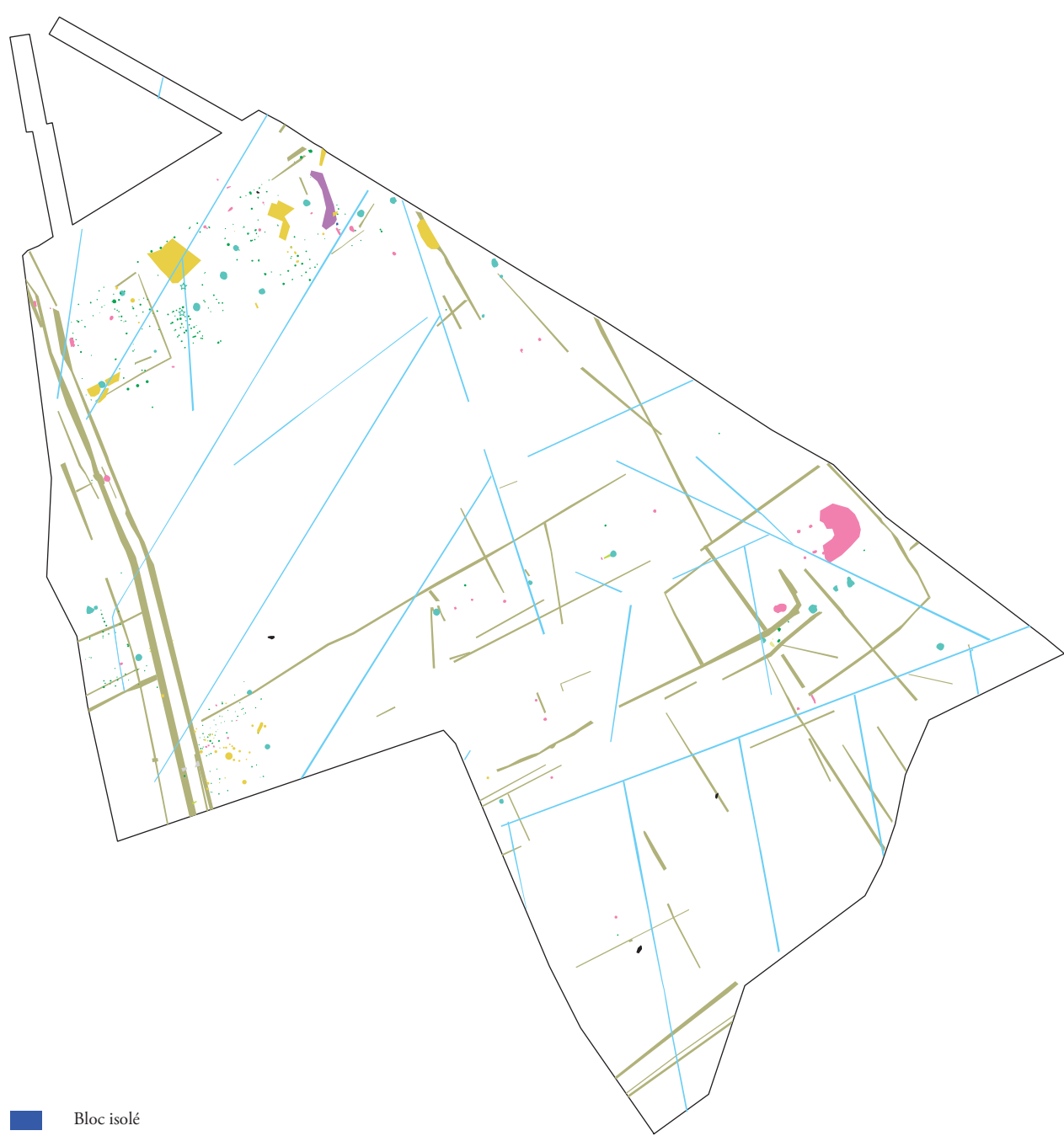
Fig. 23 : Secteur 1 nord : plan schématique des zonages techniques créés pour localiser le mobilier métallique découvert au détecteur pendant le décapage, éch. 1/500 (DAO : J. Grasso).



Appoigny (89) « Les Bries »
N° 89/013-2014/296
(2015 et 2016)

Fig. 24 : Conditions météorologiques : vue générale du secteur 2 inondé en 2015, vue générale du secteur 7 inondé en 2016 (clichés : équipe archéologique).






- | | |
|---------------------------|-----------------------|
| Bloc isolé | Fosse (FS) |
| Chablis | Indéterminé |
| Concentration de mobilier | Niveau de circulation |
| Dépôt monétaire | Piquet |
| Drain | Puits |
| Empierrement | Trou de poteau |
| Epannage | Vase en place |
| Fossé (FO) | |

1/2000 : 0 100 m

Appoigny (89) « Les Bries »
N° 89/013-2014/296
(2015 et 2016)

Fig. 26 : Plan général des structures du secteur 1, toutes périodes confondues, éch. 1/2 000
(DAO : J. Grasso, J. Javelle)

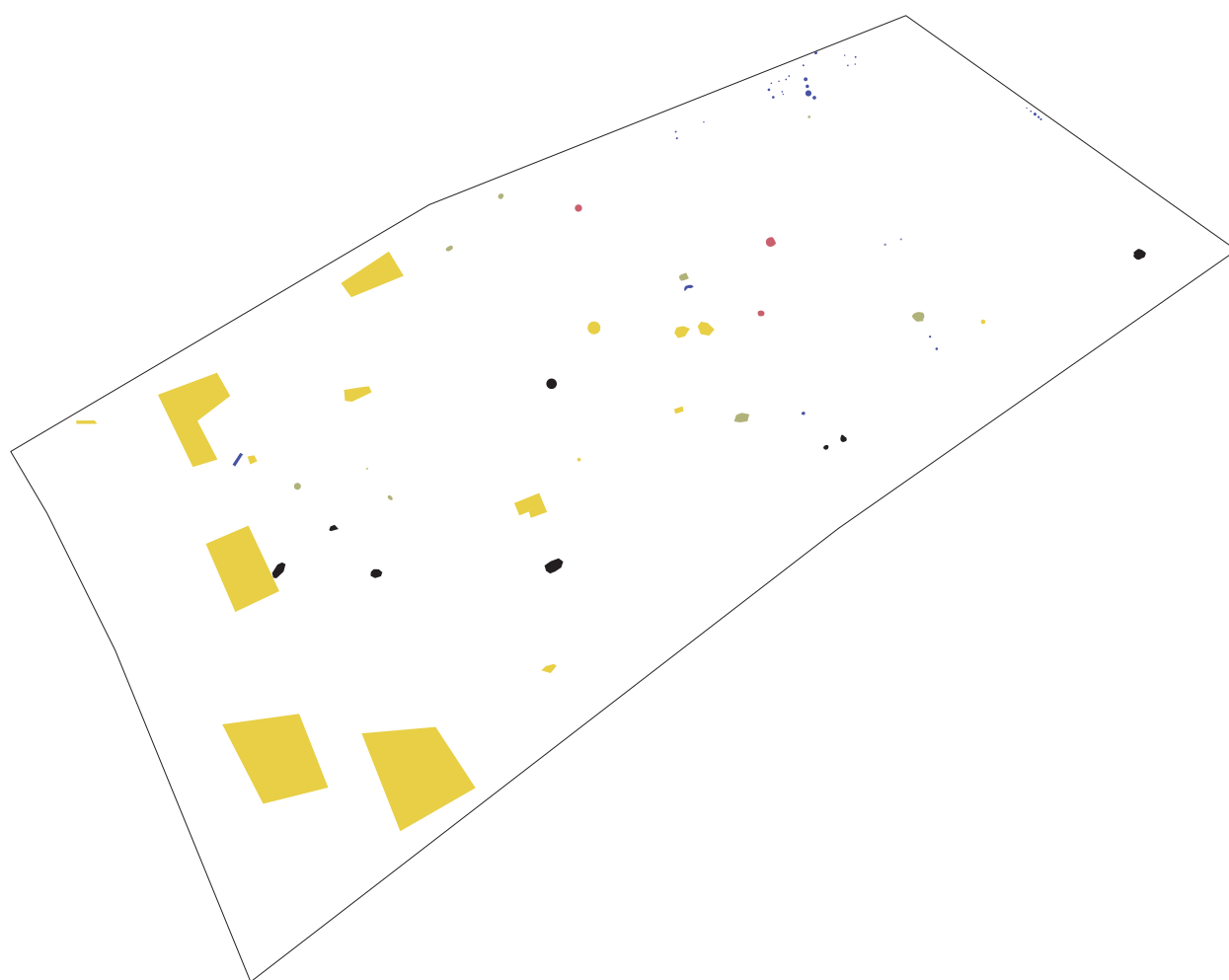






-  Drain
-  Epandage
-  Fossé (FO)
-  Fosse (FS)
-  Mare
-  Puits
-  Trou de poteau

1/2000 :  0 100 m

Appoigny (89) « Les Bries »
N° 89/013-2014/296
(2015 et 2016)

Fig. 27 : Plan général des structures du secteur 2, toutes périodes confondues, éch. 1/2 500
(DAO : J. Grasso, J. Javelle)



-  Anomalie naturelle
-  Chablis
-  Epannage
-  Fosse (FS)

1/1500 :  50 m

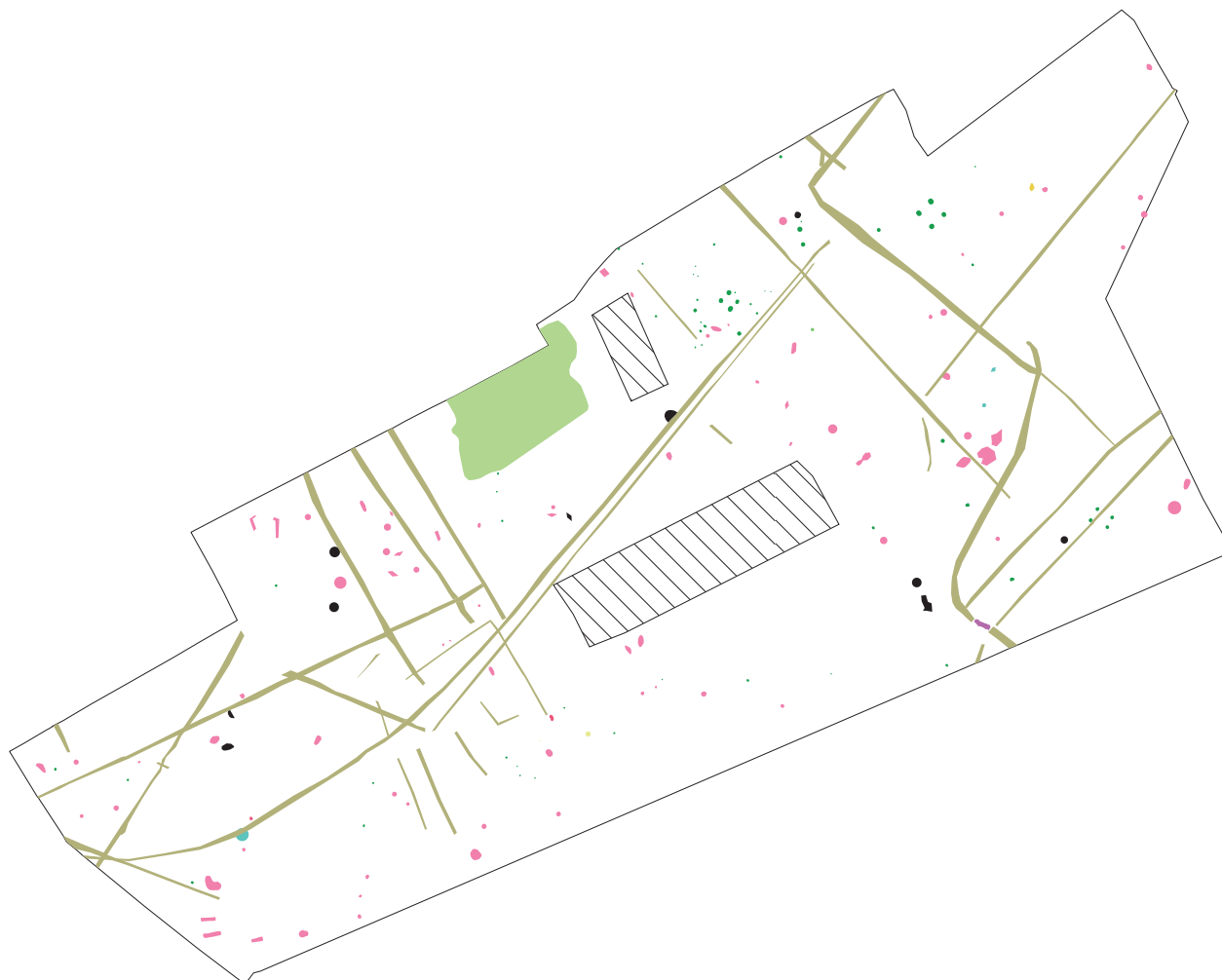
Appoigny (89) « Les Bries »
N° 89/013-2014/296
(2015 et 2016)










Fig. 28 : Plan général des structures du secteur 3, toutes périodes confondues, éch. 1/1 000
(DAO : J. Grasso, J. Javelle)



Appoigny (89) « Les Bries »
 N° 89/013-2014/296
 (2015 et 2016)

Fig. 29 : Plan général des structures du secteur 4, toutes périodes confondues, éch. 1/1500 (DAO : J. Grasso, J. Javelle)



-  Chablis
-  Concentration de mobilier
-  Dépression naturelle
-  Epannage
-  Fossé (FO)
-  Fosse (FS)
-  Puits
-  Trou de poteau
-  Surfaces non décapées

1/1500 :  0 50 m

Appoigny (89) « Les Bries »
N° 89/013-2014/296
(2015 et 2016)

Fig. 30 : Plan général des structures du secteur 5, toutes périodes confondues, éch. 1/1 500
(DAO : J. Grasso, J. Javelle)



-  Caniveau
-  Chablis
-  Concentration de mobilier
-  Indéterminé
-  Drain
-  Empierrement
-  Epannage
-  Fond de cabane
-  Fossé (FO)
-  Fosse (FS)
-  Fosse de plantation
-  Foyer
-  Puits
-  Rejet de foyer
-  Trou de poteau
-  Vase en place
-  Mare
-  Surface non décapée

1/2000 :  0 100 m

Appoigny (89) « Les Bries »
N° 89/013-2014/296
(2015 et 2016)

Fig. 31 : Plan général des structures du secteur 7, toutes périodes confondues, éch. 1/2 000
(DAO : J. Grasso, J. Javelle)






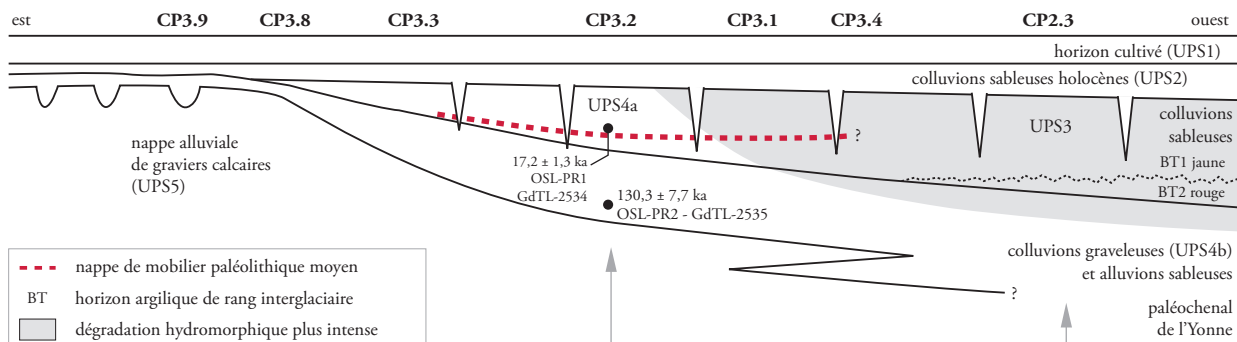




Fig. 32 : Aperçu de la séquence stratigraphique du secteur 3. En haut, coupe schématique de la bordure orientale du paléochenal. (DAO : M. Rué).


Secteur 2, grand réseau polygonal



CP1.1, sommet d'un coin à remplissage sableux




CP5.4, fentes blanchies



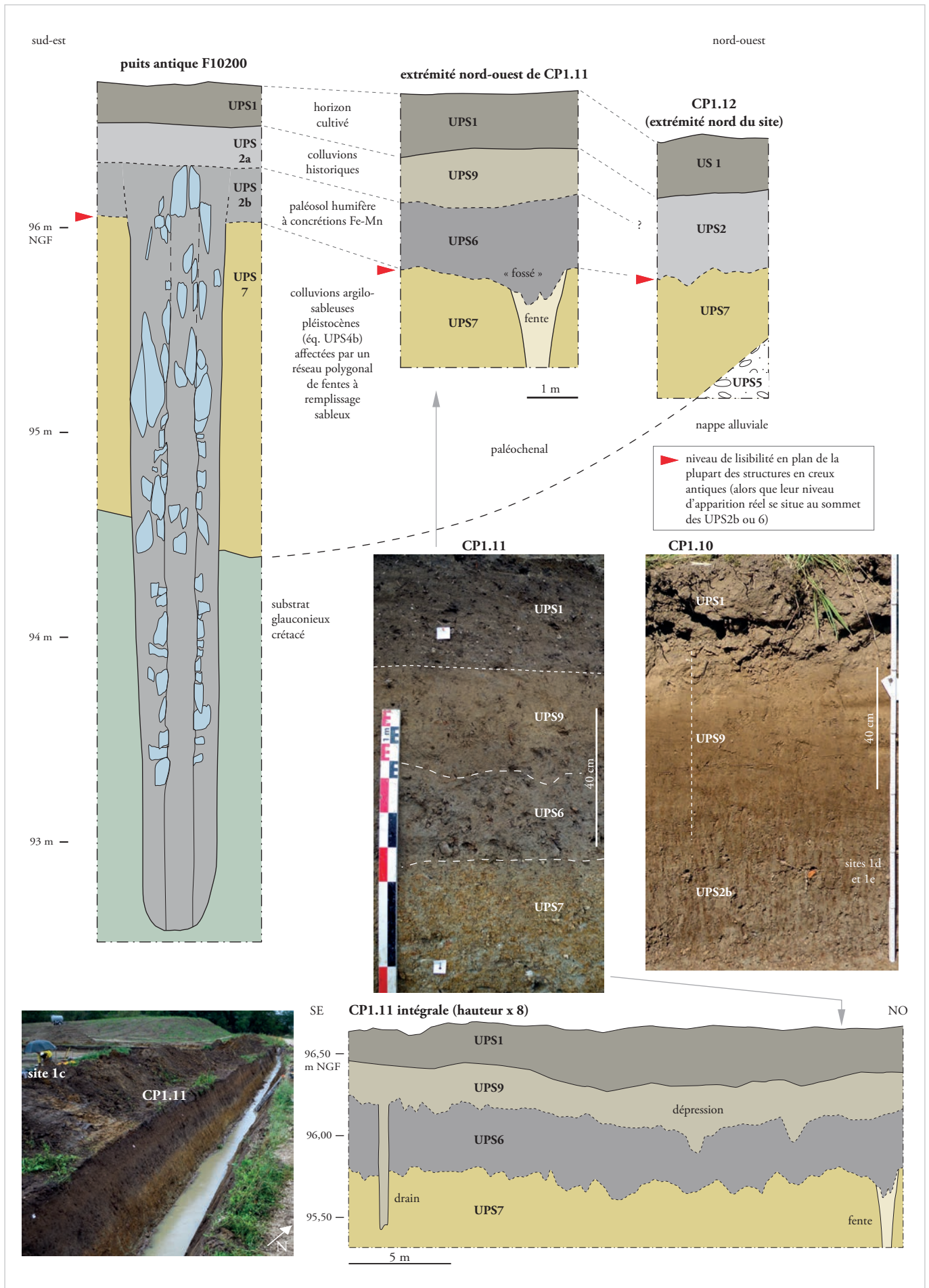
CP1.6, remplissage sableux vu en plan

CP2.4, vue oblique du grand réseau inscrit au toit de l'UPS4b



CP5.4, détail du petit réseau dans l'UPS3 à 1.65 m de profondeur







Appoigny (89) « Les Bries »
 N° 89/013-2014/296
 (2015 et 2016)

Fig. 34 : Aperçu de la séquence stratigraphique du secteur 1 (DAO : M. Rué).


CP7.2



CP7.3




CP7.4



Appoigny (89) « Les Bries »
 N° 89/013-2014/296
 (2015 et 2016)


Fig. 35 : Aperçu de la séquence stratigraphique du secteur 7 (DAO : M. Rué).



Appoigny (89) « Les Bries »
 N° 89/013-2014/296
 (2015 et 2016)

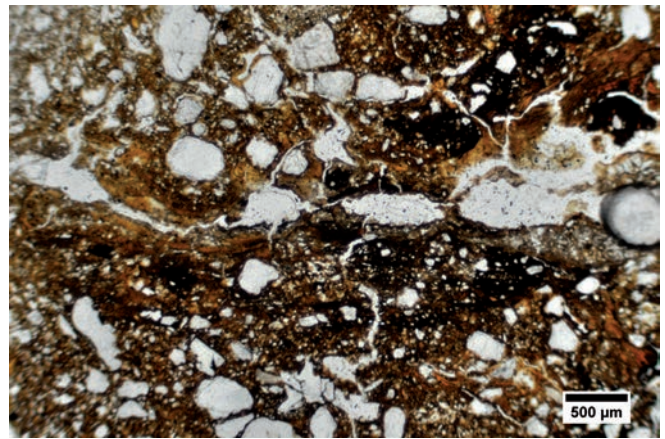
Fig. 36 : Localisation et scan des lames minces (DAO : M. Rué).

secteur 3

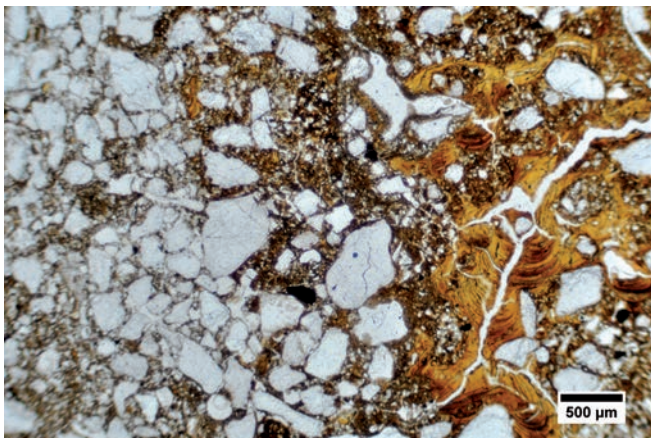


a

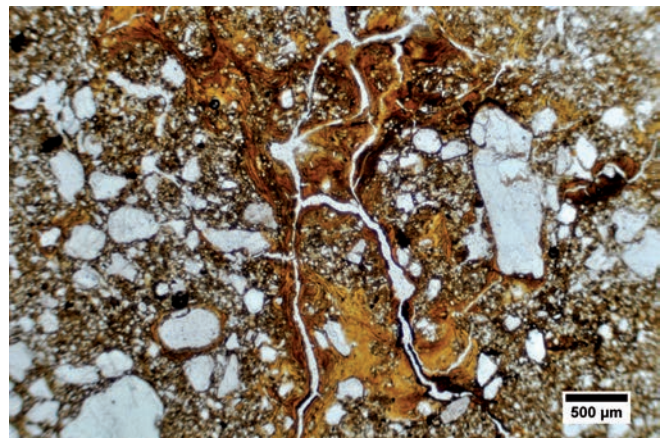
secteur 5



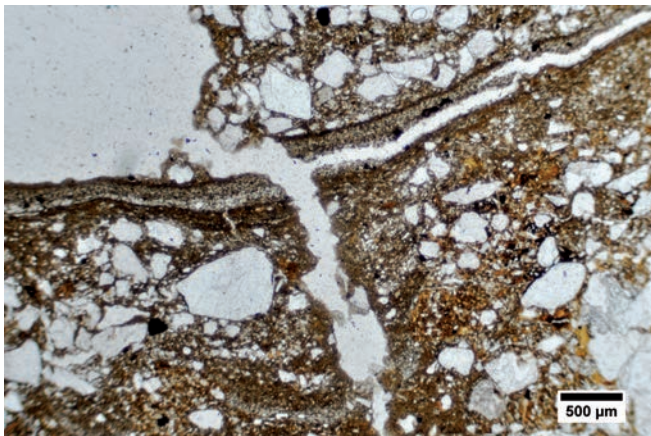
b




c



d




e



f

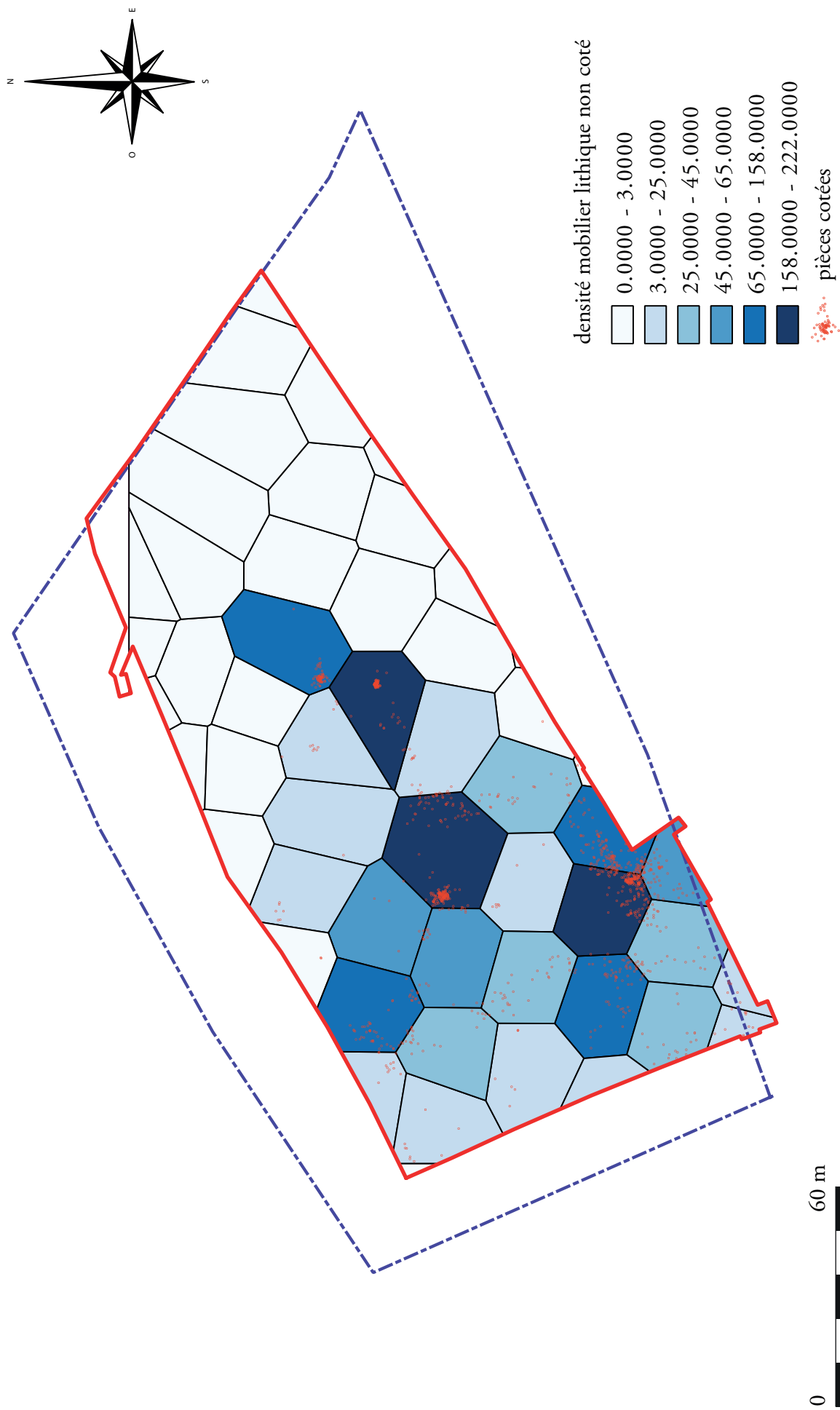
- a. Matrice sablo-limoneuse à quelques revêtements argileux en place au sommet de l'horizon BT1 (PR12).
- b. Fissuration horizontale et imprégnations noires (PR63).
- c. et d. Revêtements argileux bien développés. Passage d'une glosse à gauche (c) (PR31 et PR62).
- e. Revêtements silteux lités (PR31).
- f. Concrétion noire incluant des revêtements argileux, transition entre les horizons E et BT1 (PR64).



1/750 - RGF93 CC48 - Gabriel Navenne (Paleotime)

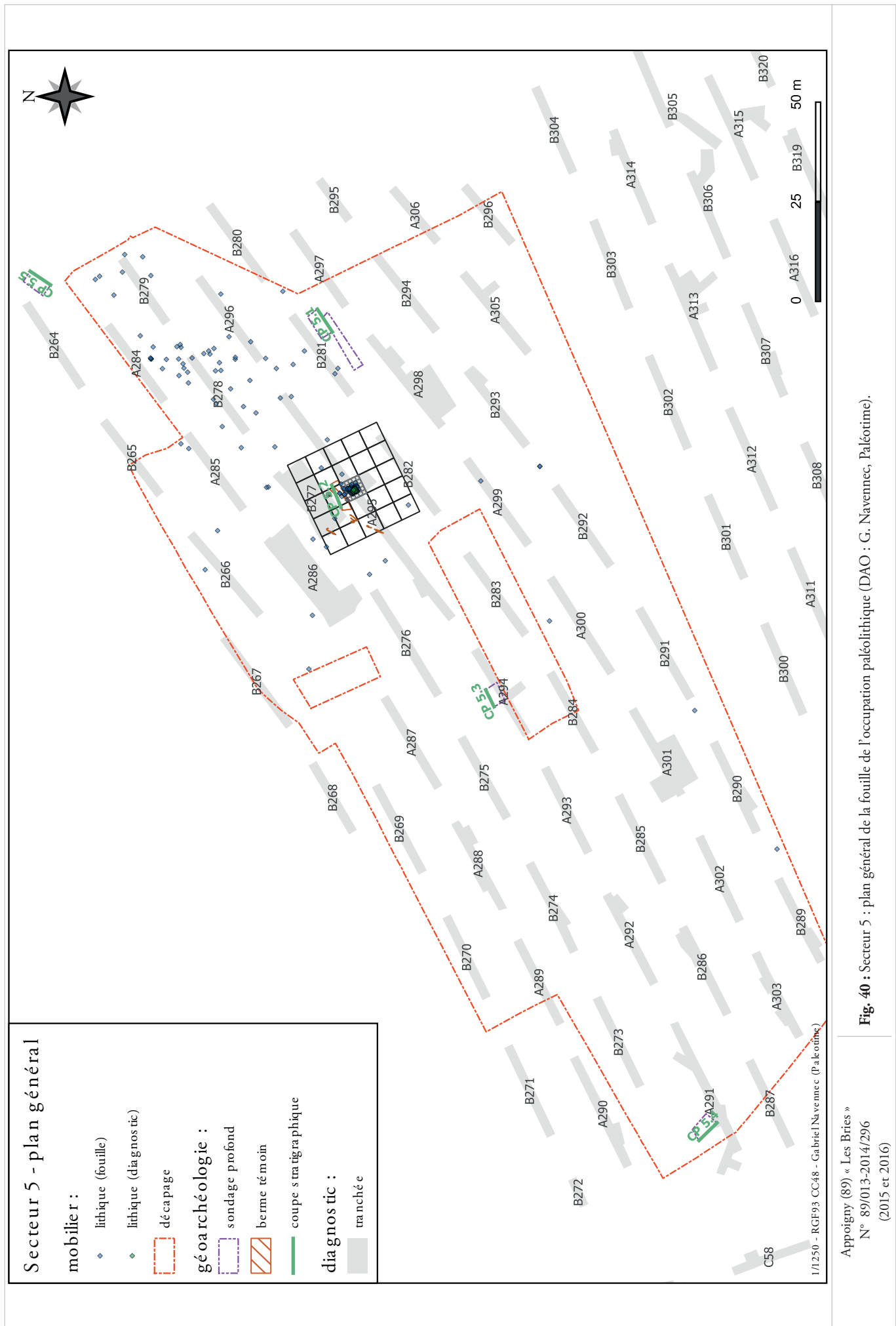
Appoigny (89) « Les Bries »
 N° 89/013-2014/296
 (2015 et 2016)

Fig. 38 : Secteur 3 : plan masse de la fouille des occupations moustériennes, série lithique cotée (DAO : G. Navenne, Paléotime).



Appoigny (89) « Les Bries »
 N° 89/013-2014/296
 (2015 et 2016)

Fig. 39 : Secteur 3 : plan de distribution de la série lithique non cotée, densités calculées (DAO : J.-B. Caverne, Paléotime).



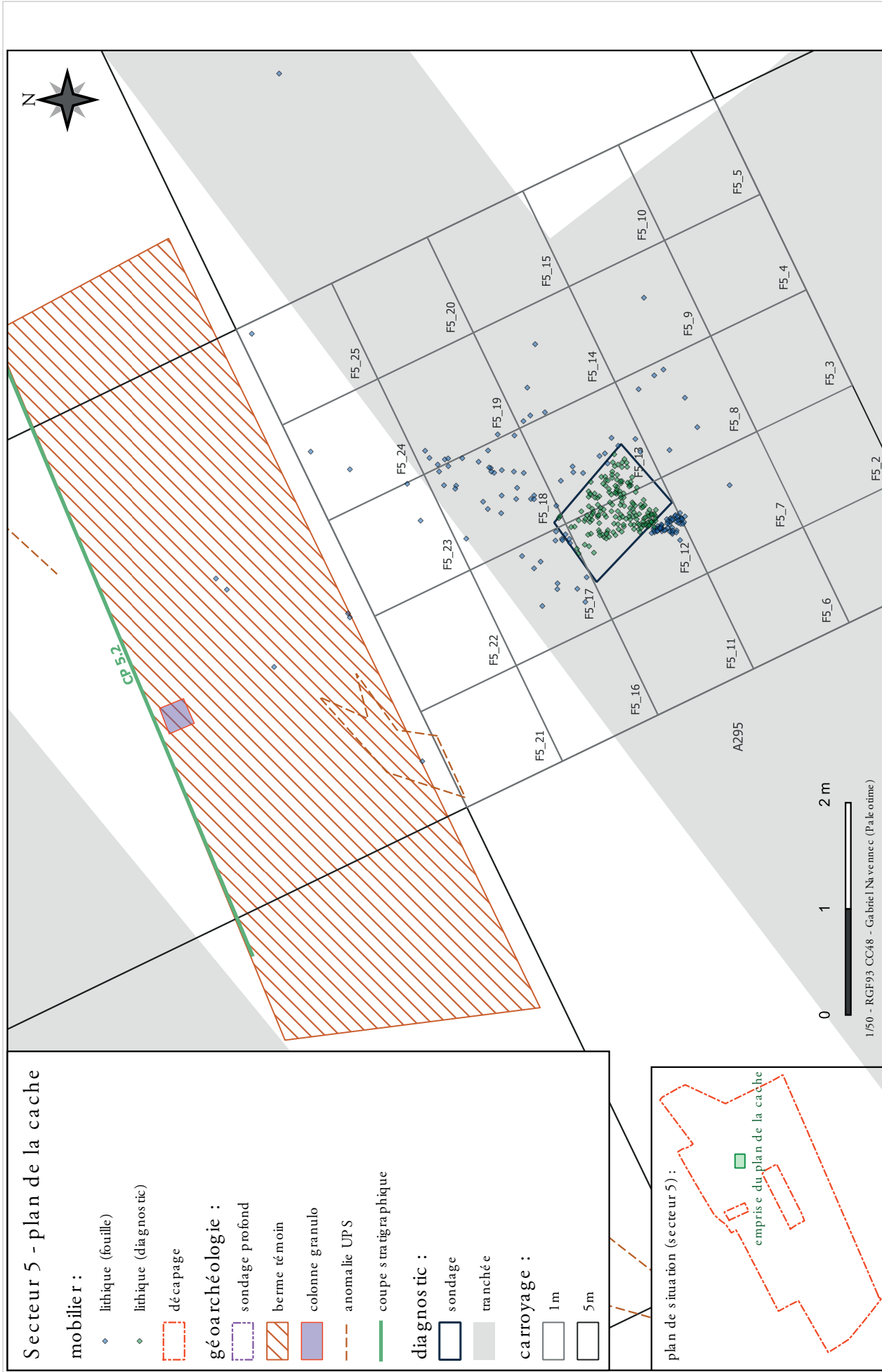
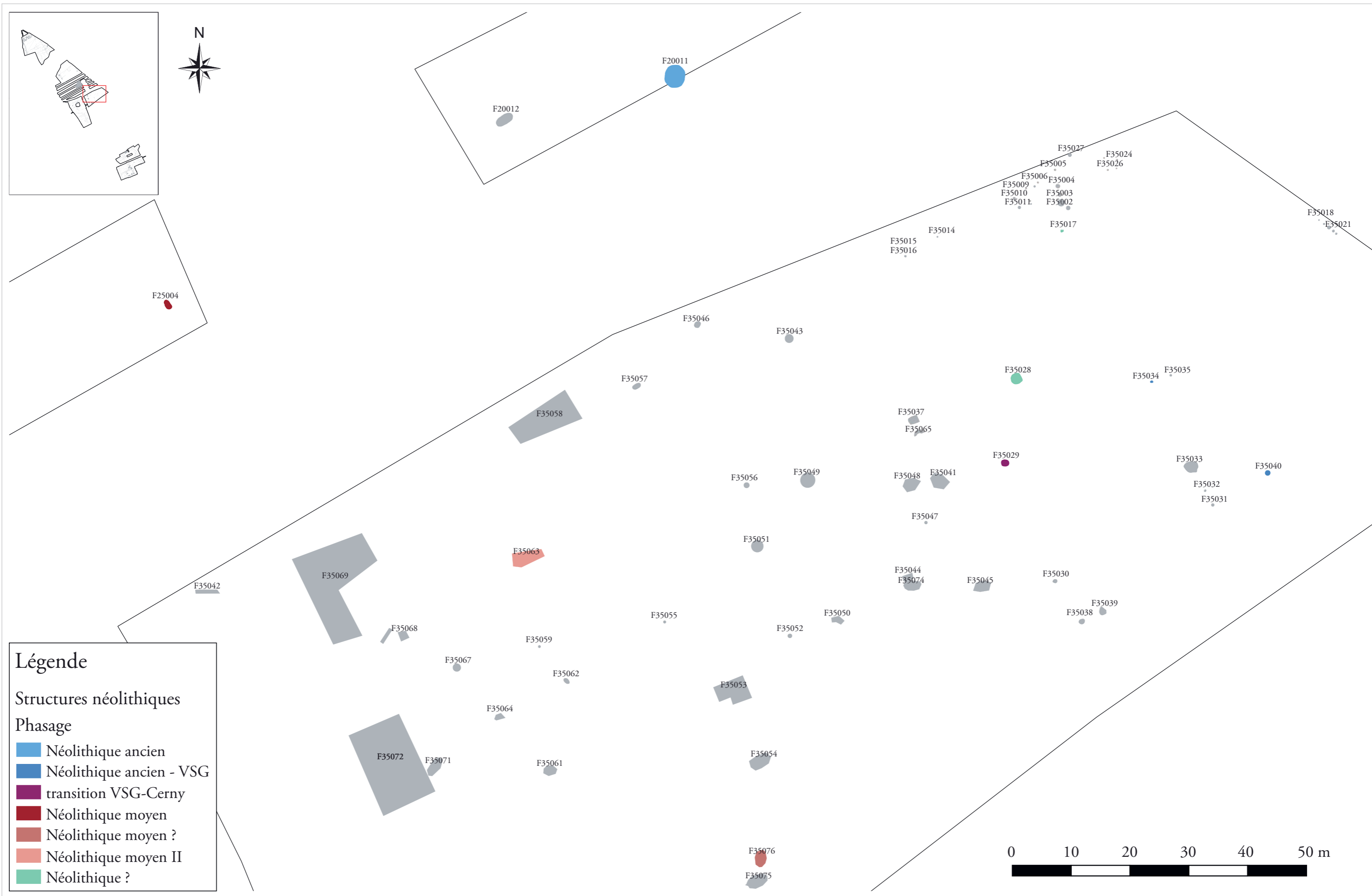


Fig. 41 : Secteur 5 : plan de la cache de lames (DAO : G. Navenne, Paléotime).

Appoigny (89) « Les Bries »
 N° 89/013-2014/296
 (2015 et 2016)



Appoigny (89) « Les Bries »
 N° 89/013-2014/296
 (2015 et 2016)

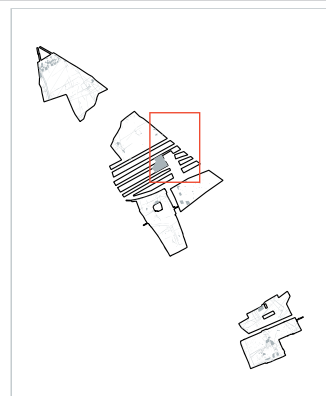
Fig. 42 : Plan phasé des structures en creux néolithiques en secteur 3 (éch. : 1/600). DAO : L. Fénéon.

Légende

Structures néolithiques


Phasage

- Néolithique moyen
- Néolithique Moyen Bourguignon
- Néolithique ancien



Appoigny (89) « Les Bries »
N° 89/013-2014/296
(2015 et 2016)

Fig. 43 : Plan phasé des structures en creux néolithiques en secteur 2 (éch. : 1/1500). DAO : L. Fénéon.

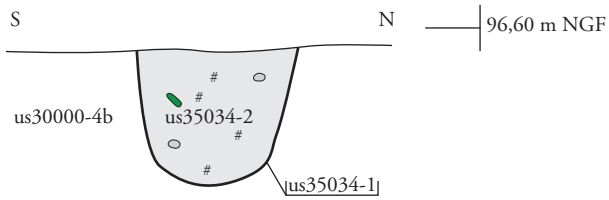
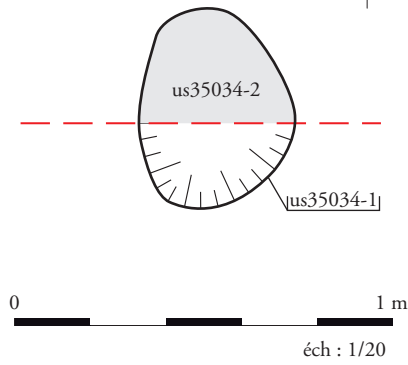





Appoigny (89) « Les Bries »
 N° 89/013-2014/296
 (2015 et 2016)

Fig. 44 : Vue d'ensemble de l'angle nord-est du secteur 3, centrée sur les faits F35001 à F35013 de la tranchée de diagnostic B146; vues en plan et en coupe des faits F35007 et F35011. Clichés : L. Fénéon, A. Chevallier.



F35034

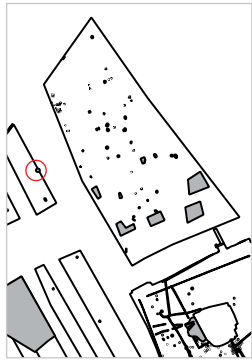


-  Fragment de bracelet en schiste
-  Cailloux
-  Charbons

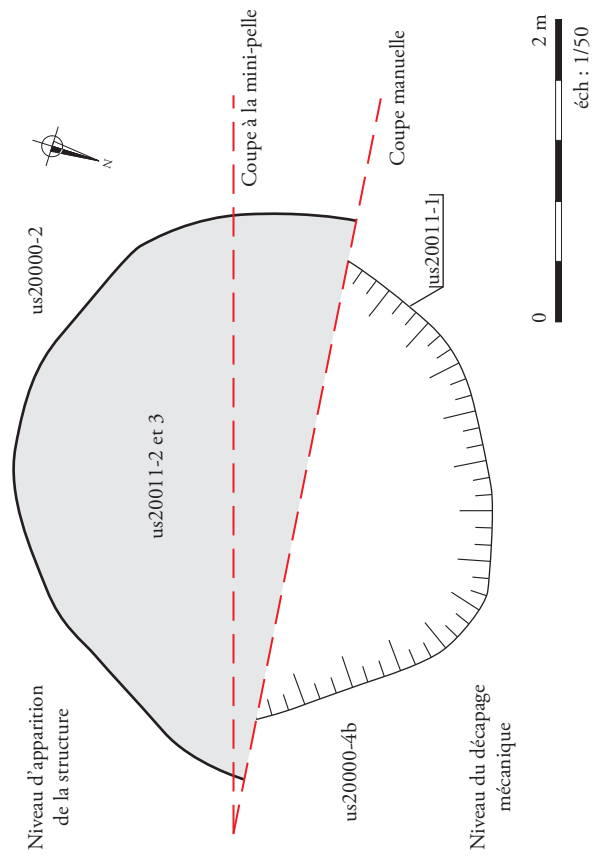


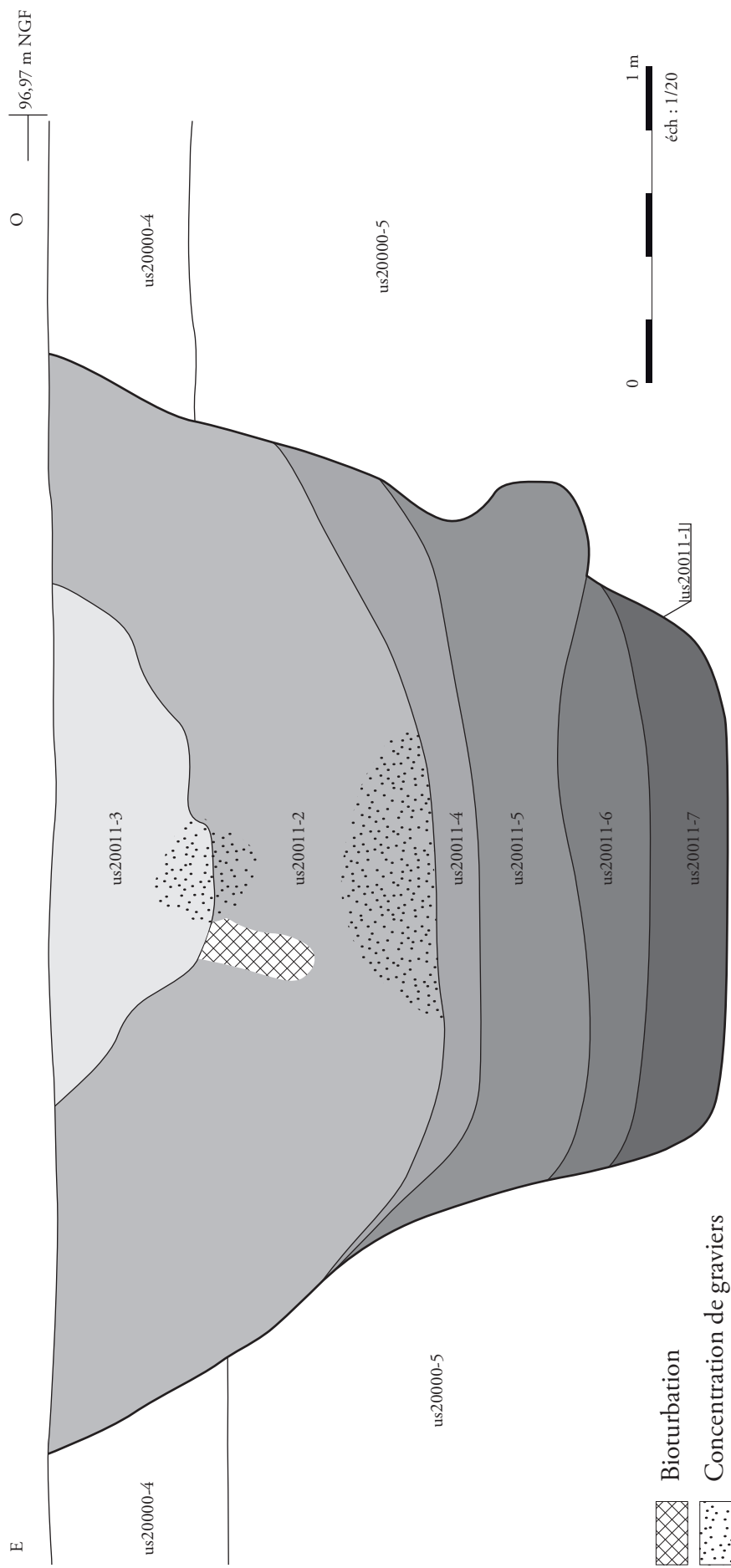
Appoigny (89) « Les Bries »
N° 89/013-2014/296
(2015 et 2016)

Fig. 45 : Vue en coupe et relevés du trou de poteau F35034 (éch. : 1/20).
Cliché : G. Blanchard-Gros, DAO : L. Fénéon.



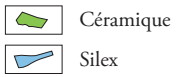
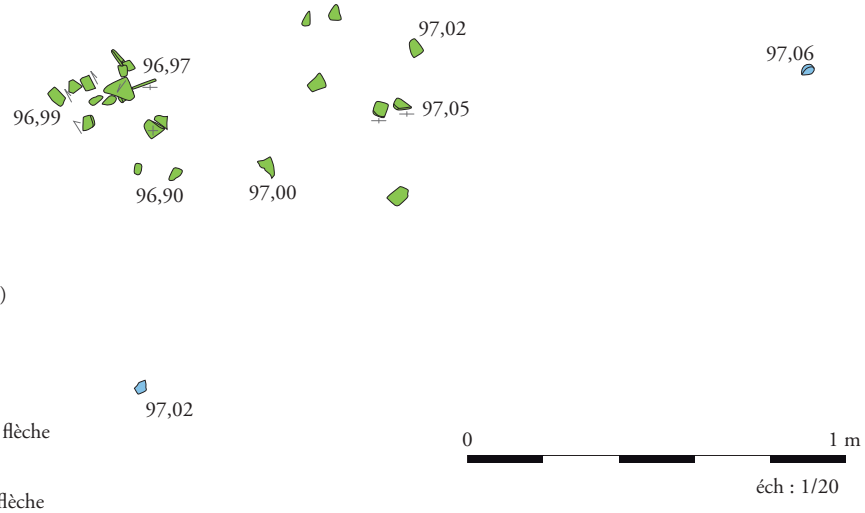
F20011







F35040



Céramique
Silex

96,97 Altitude inférieure (m NGF)

Pendages :

- + sans (à plat)
- + vertical
- supérieur à 45° dans le sens de la flèche
- 45° dans le sens de la flèche
- inférieur à 45° dans le sens de la flèche

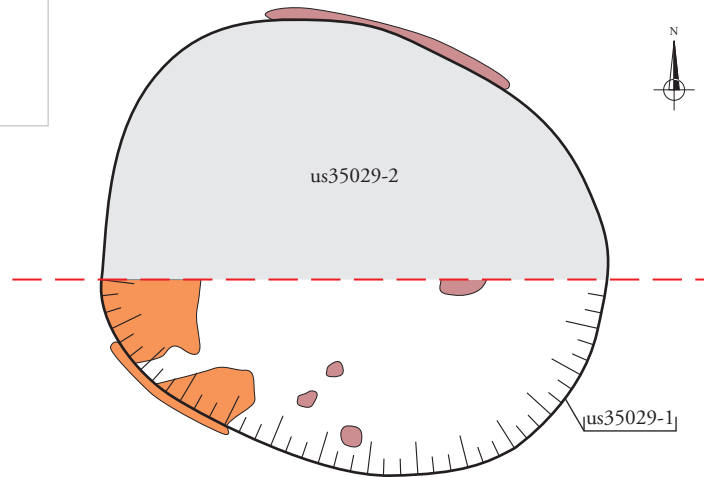





Appoigny (89) « Les Bries »
N° 89/013-2014/296
(2015 et 2016)

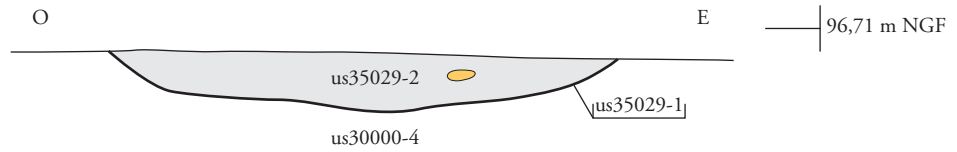
Fig. 47 : Vue et relevé de l'épandage de mobilier F35040 (éch. : 1/20).
Cliché : M. Dupont, DAO : L. Fénéon.



F35029



-  Gravier rubéfiés
-  Sable rubéfié
-  Terre rubéfiée

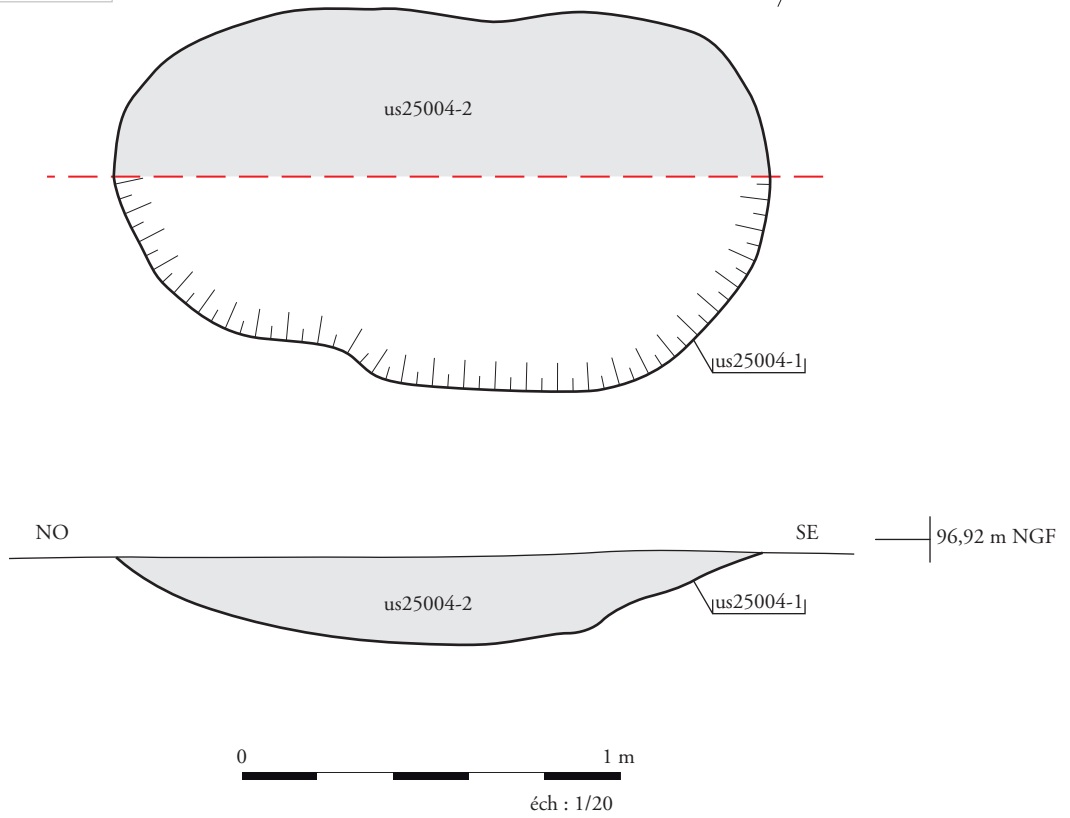


Appoigny (89) « Les Bries »
N° 89/013-2014/296
(2015 et 2016)

Fig. 48 : Vue en coupe et relevés de la structure de combustion F35029 (éch. : 1/20).
Cliché : G. Blanchard-Gros, DAO : L. Fénéon.

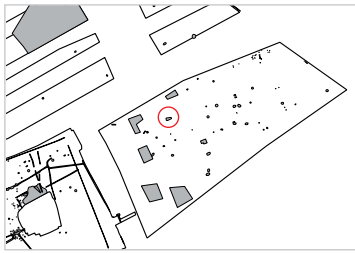


F25004

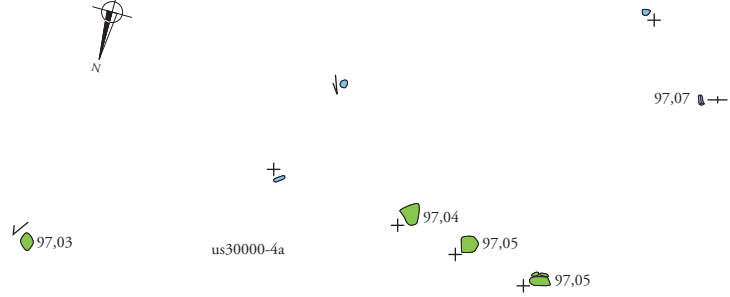


Appoigny (89) « Les Bries »
N° 89/013-2014/296
(2015 et 2016)

Fig. 49 : Vue en coupe et relevés de la fosse F25004 (éch. : 1/20). Cliché : X. Deparnay, DAO : L. Fénéon.



F35063



Céramique

Silex

96,97 Altitude inférieure (m NGF)

Pendages :

+ sans (à plat)

+ vertical


→ supérieur à 45° dans le sens de la flèche

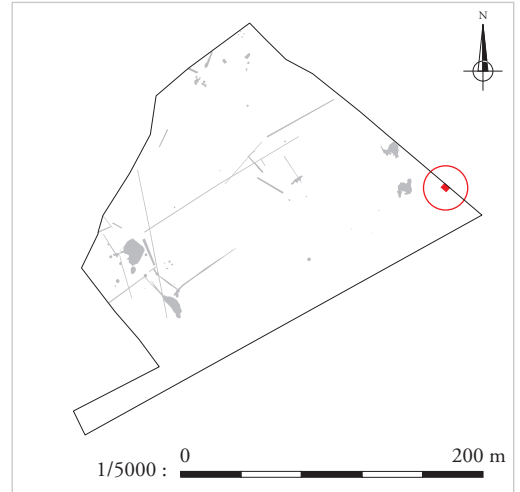
→ 45° dans le sens de la flèche

→ inférieur à 45° dans le sens de la flèche


0 2 m





éch : 1/40





Vue en plan de l'épandage F20183



-  Céramique
-  Silex
-  Métal
-  Pierre

1/50 :  2 m

Appoigny (89) « Les Bries »
N° 89/013-2014/296
(2015 et 2016)

Fig. 51 : Vue et relevé de l'épandage de mobilier F20183 (éch. : 1/20). Cliché : J. Gérez, DAO : L. Fénéon.

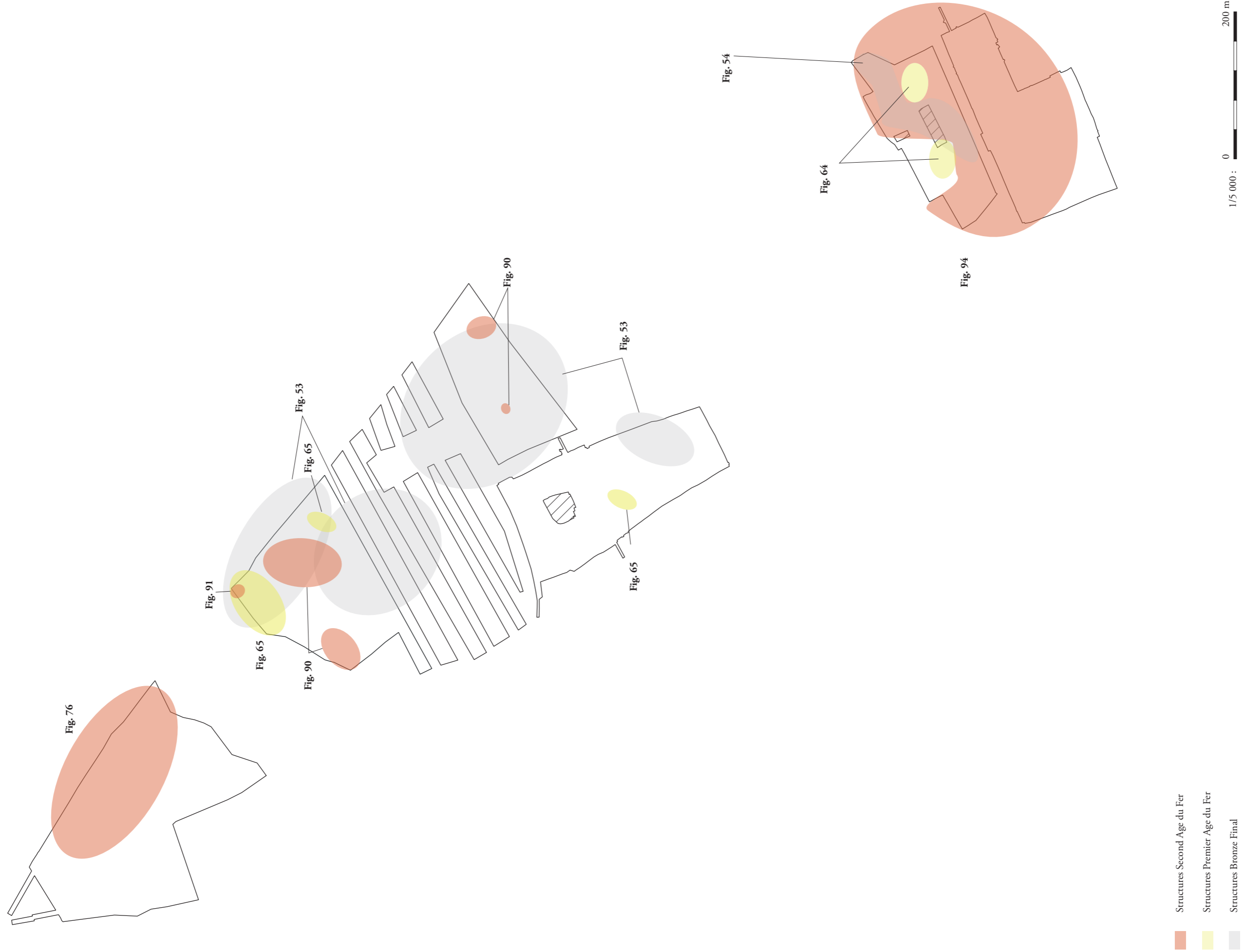
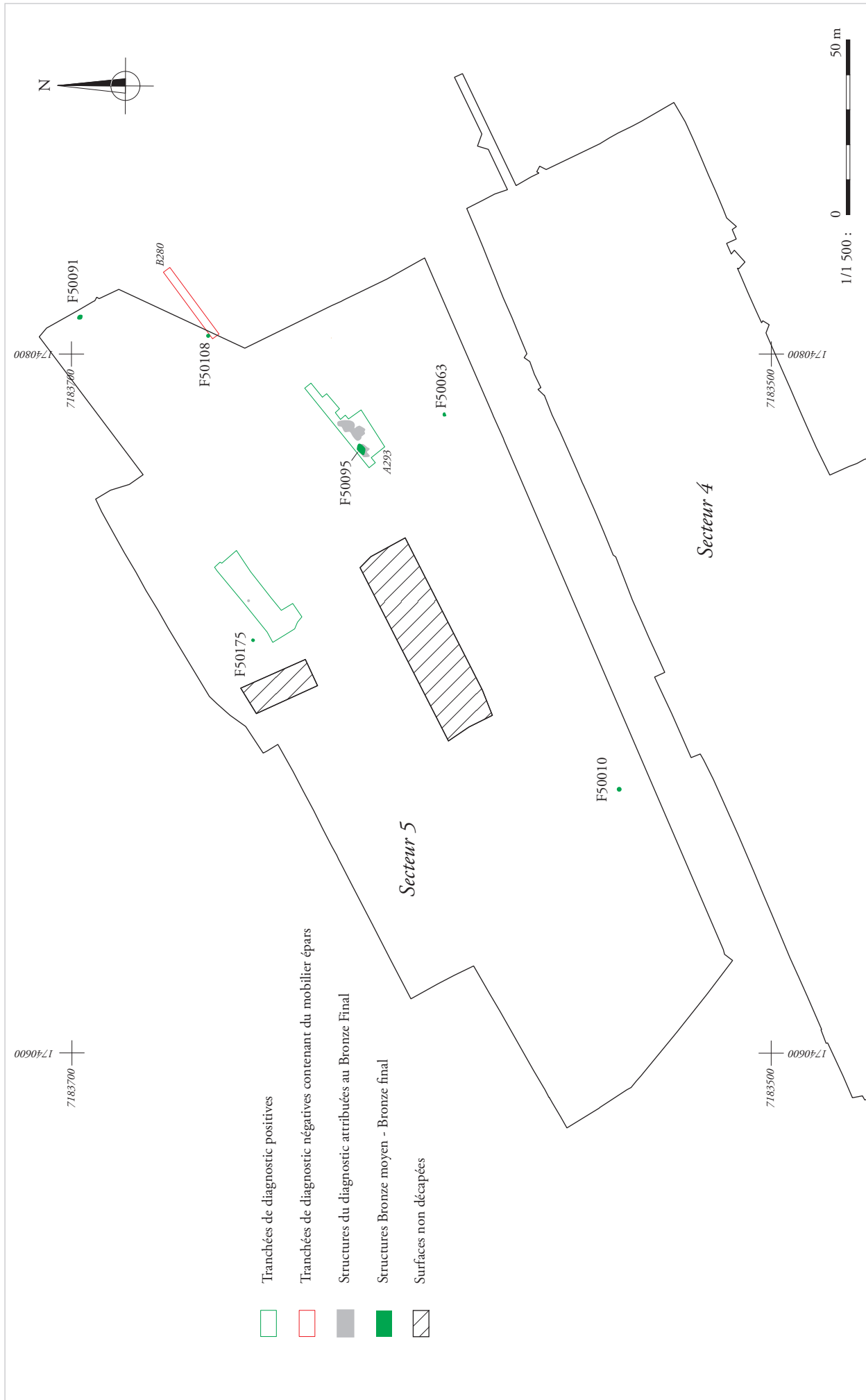


Fig. 52 : Plan général de localisation des structures protohistoriques, tous secteurs confondus, éch. 1/5 000 (DAO : J. Javelle).




Appoigny (89) « Les Bries »
 N° 89/013-2014/296
 (2015 et 2016)

Fig. 53 : Localisation des structures de l'âge du Bronze (sites 3c et 7a), éch. 1/3 000 (DAO : J. Javelle).



Appoigny (89) « Les Bries »
 N° 89/013-2014/296
 (2015 et 2016)

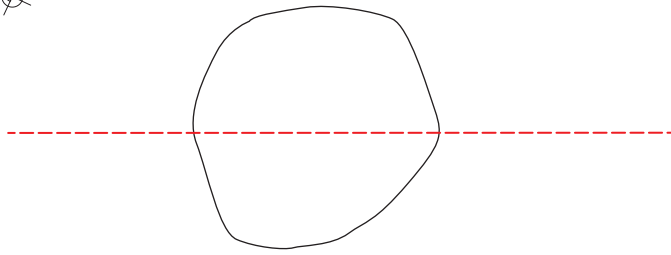
Fig. 54 : Localisation des structures de l'âge du Bronze en secteur 5, éch. 1/1 500 (DAO : J. Javelle).



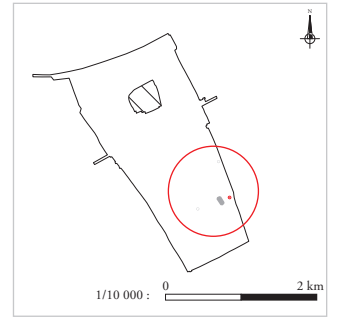
a.



b.



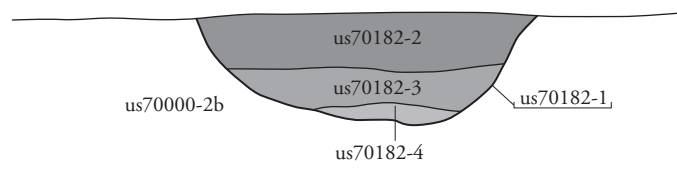
F70182



NO
←

SE
→

98,56 m NGF



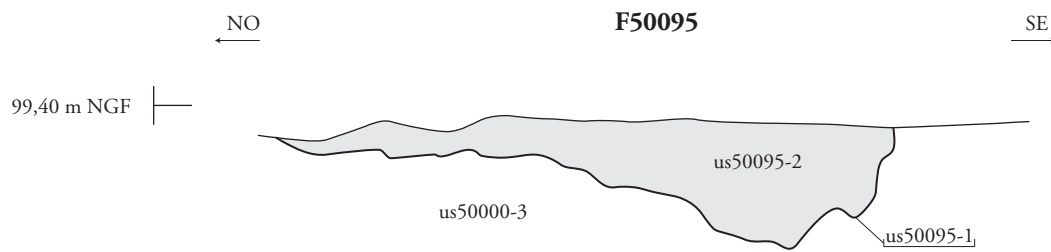
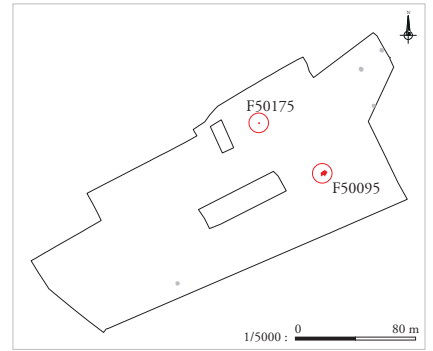
1/40 : 0 2 m



Vue en coupe de la fosse F70182

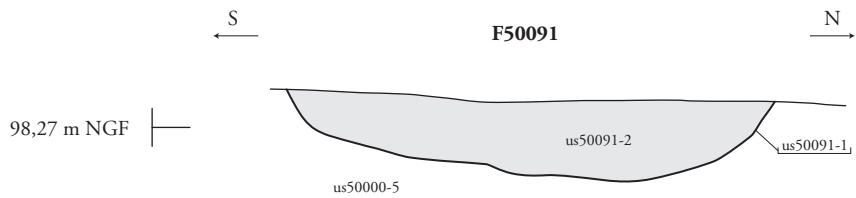
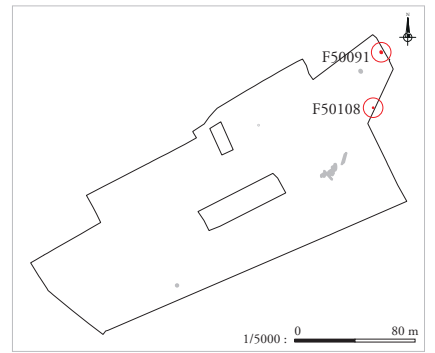
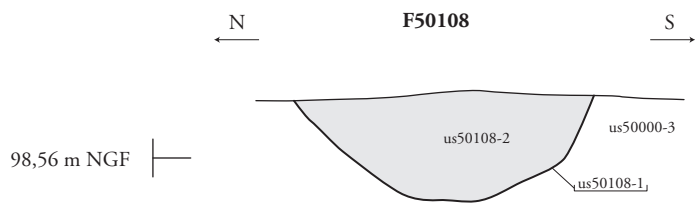
Appoigny (89) « Les Bries »
N° 89/013-2014/296
(2015 et 2016)

Fig. 56 : La fosse F70182, plan et coupe, éch. 1/40 (DAO : J. Javelle, cliché : équipe archéologique).



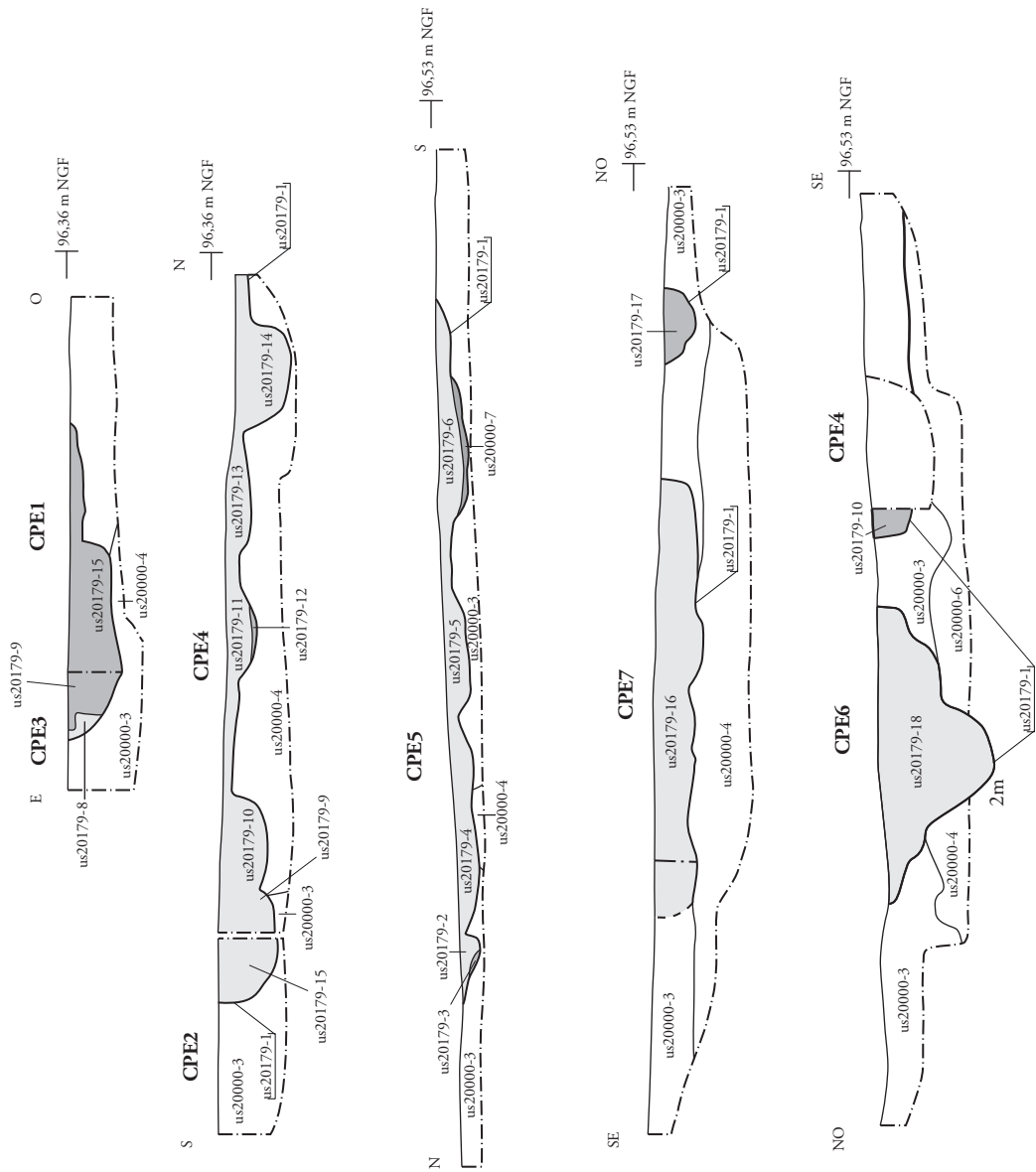
Vue en plan de la fosse F50175





Vue en coupe de la fosse F50091

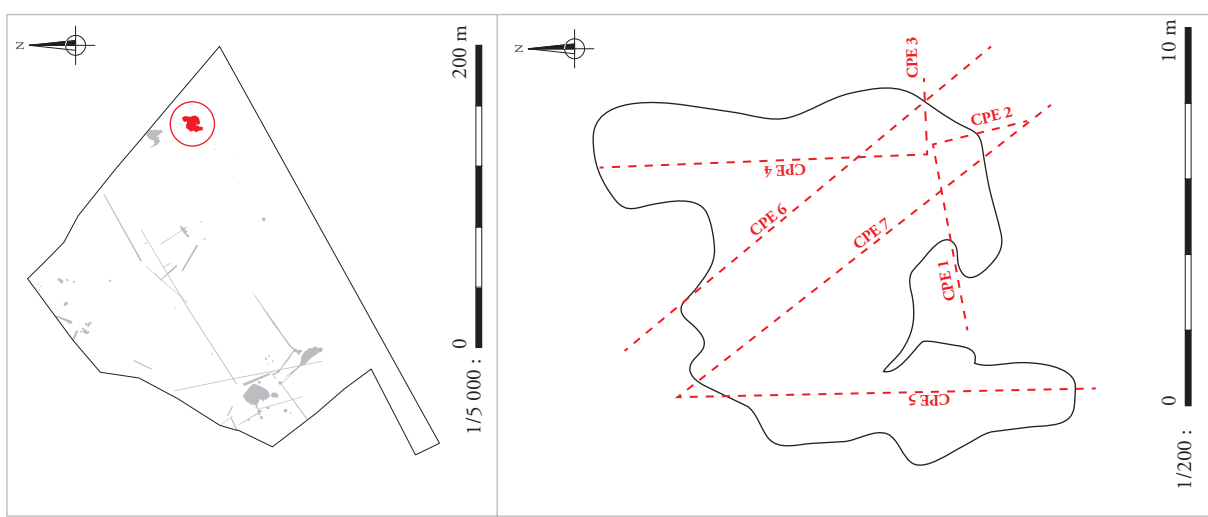




1/40 : 0 2 m

Appoigny (89) « Les Bries »
 N° 89/013-2014/296
 (2015 et 2016)

Fig. 59 : La fosse F20179, plan et coupes, éch. 1/40 (DAO : J. Javelle).



1/200 : 0 10 m



a.



b.



c.

Appoigny (89) « Les Bries »
N° 89/013-2014/296
(2015 et 2016)

Fig. 60 : La fosse F20179, vues en plan et en coupe (clichés : équipe archéologique). a. Vue en plan de la fosse F20179. b. Vue en coupe de la fosse F20179 (CPE3). c. Vue en coupe de la fosse F20179 (CPE6)



a.



b.

Appoigny (89) « Les Bries »
 N° 89/013-2014/296
 (2015 et 2016)

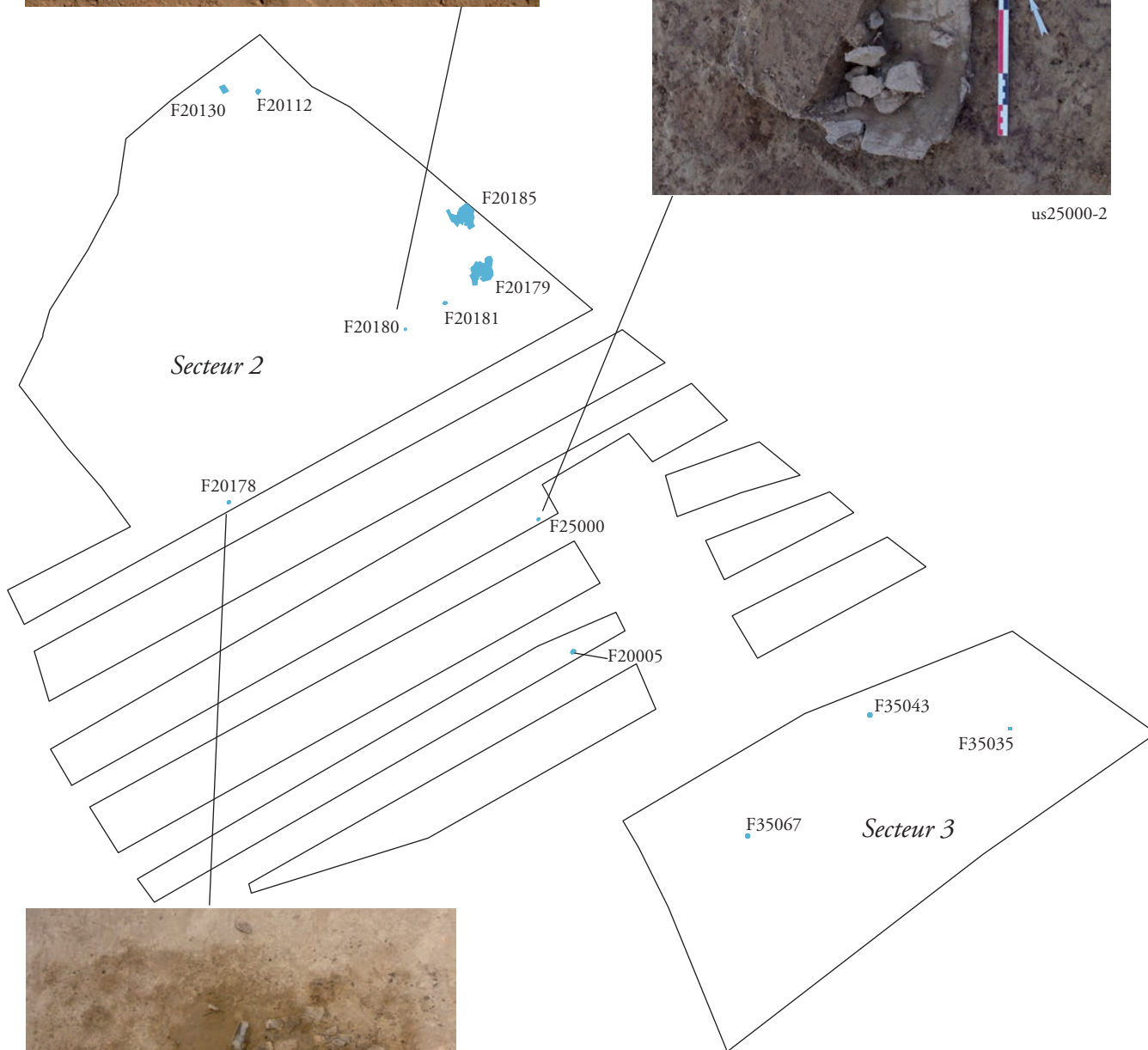
Fig. 61 : La fosse F20181, vues en plan et en coupe (clichés : équipe archéologique).
 a. Vue en plan de la fosse F20181. b. Vue en coupe de la fosse F20181



F20180



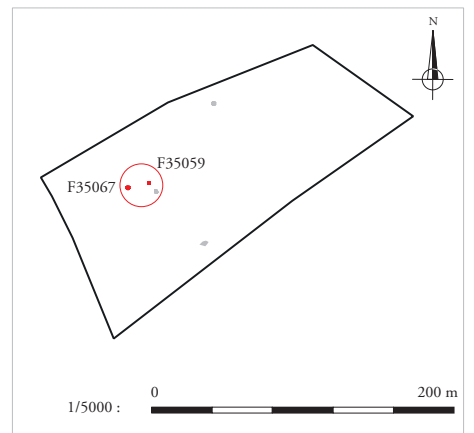
us25000-2



F20178

Appoigny (89) « Les Bries »
N° 89/013-2014/296
(2015 et 2016)

Fig. 62 : Vases en place datés de l'âge du Bronze des secteurs 2 et 3, éch. 1/3 000
(DAO : J. Javelle et J. Gérez, clichés : équipe archéologique).



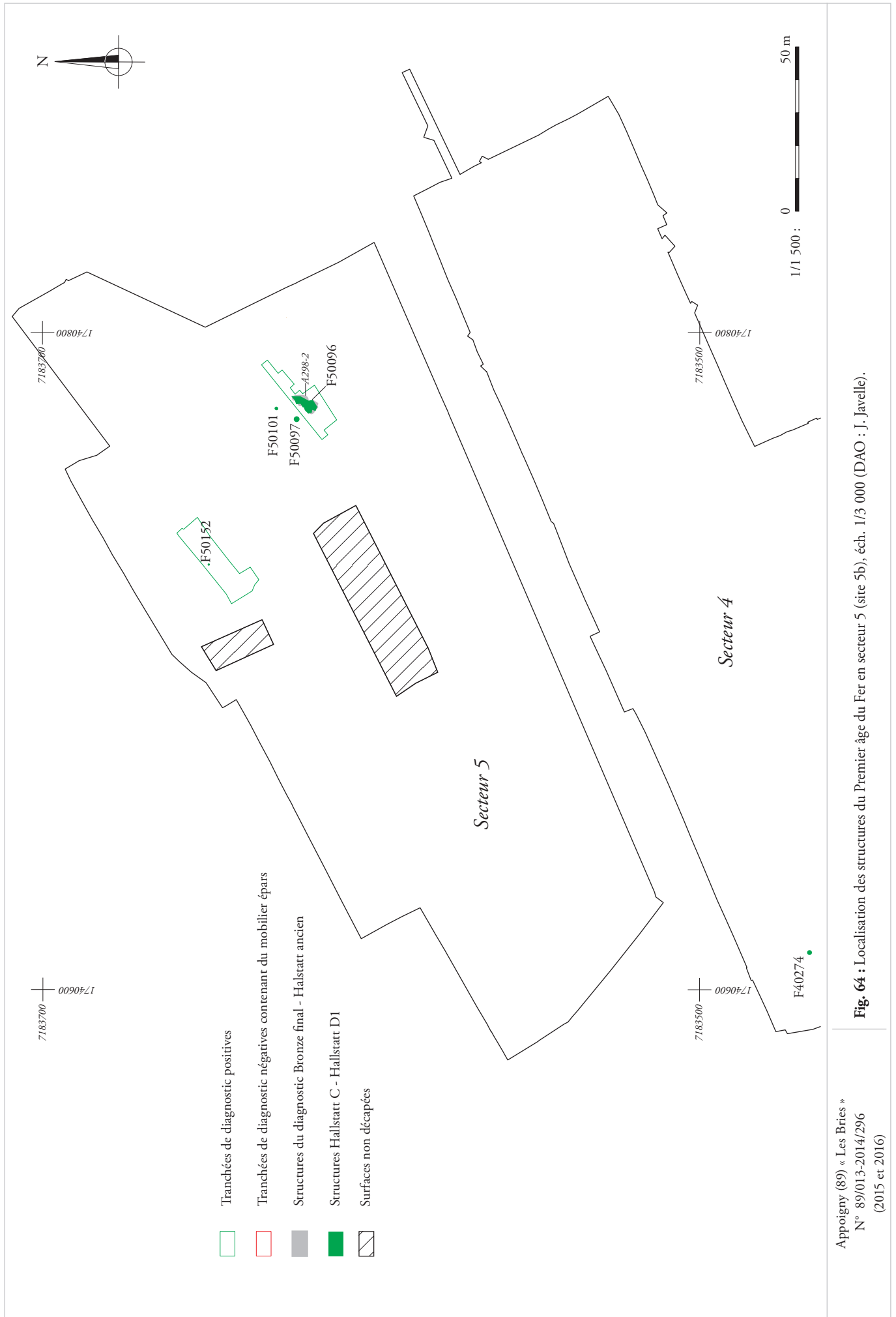
a.



b.

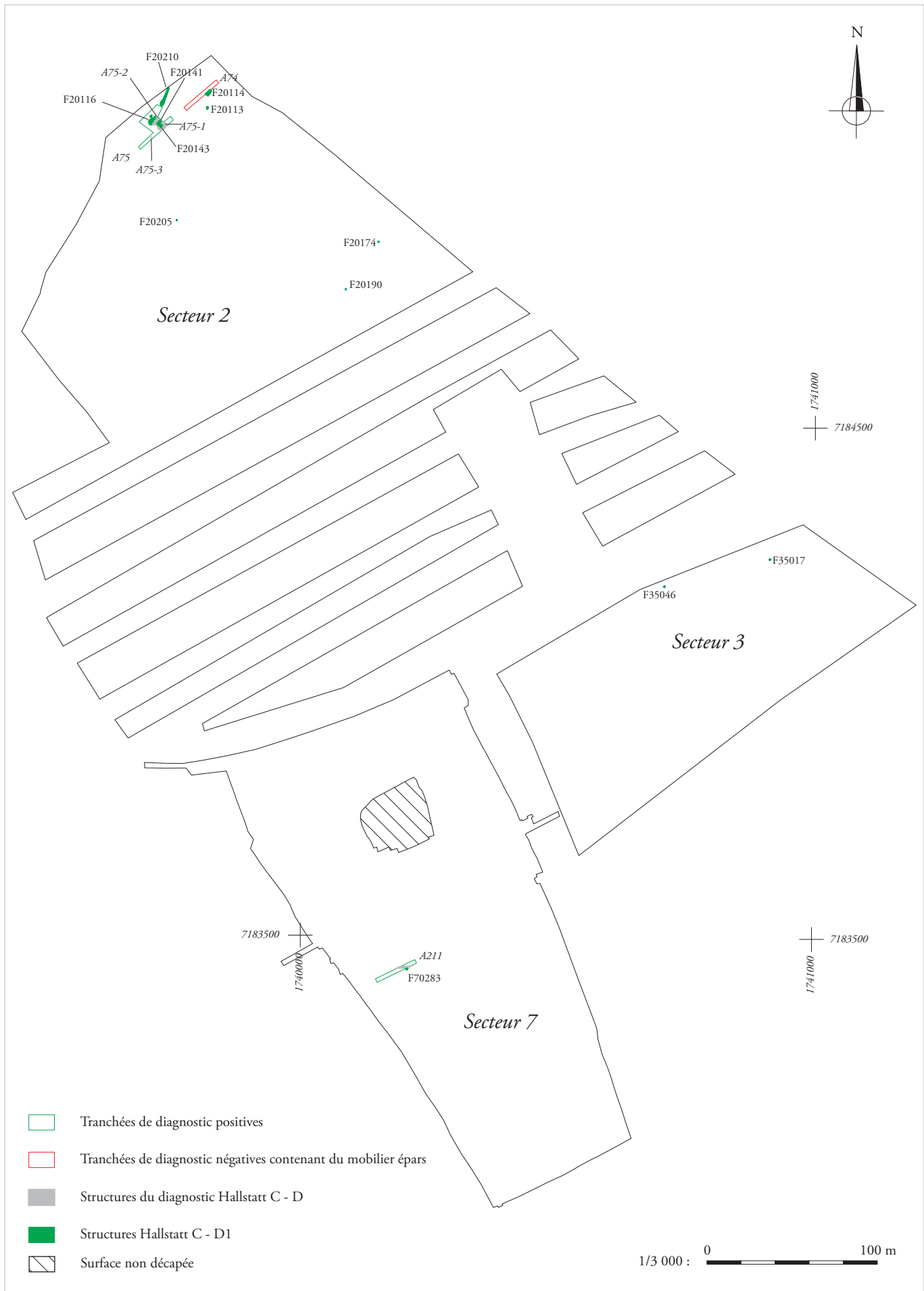
Appoigny (89) « Les Bries »
N° 89/013-2014/296
(2015 et 2016)

Fig. 63 : a. Vue en coupe de la fosse F35067, b. vue en plan du vase écrasé F35059
(clichés : équipe archéologique).



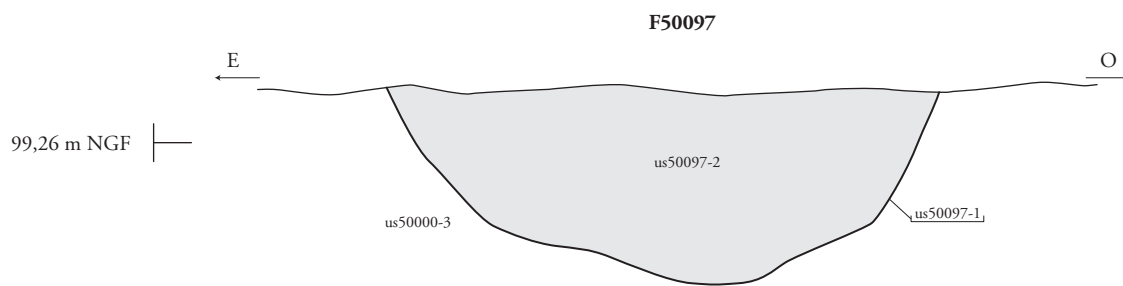
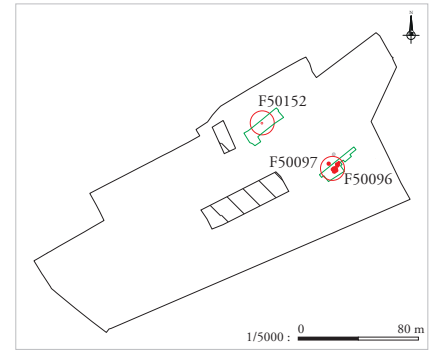
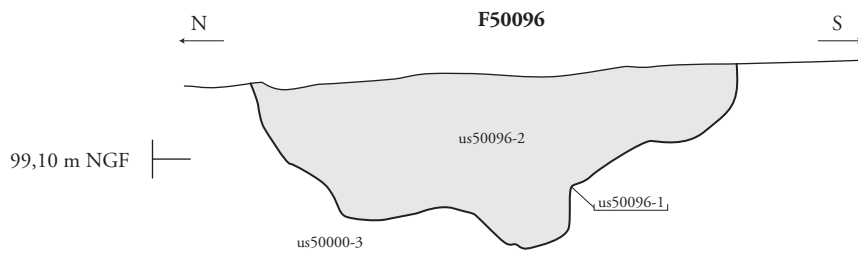
Appoigny (89) « Les Bries »
 N° 89/013-2014/296
 (2015 et 2016)

Fig. 64 : Localisation des structures du Premier âge du Fer en secteur 5 (site 5b), éch. 1/3 000 (DAO : J. Javelle).



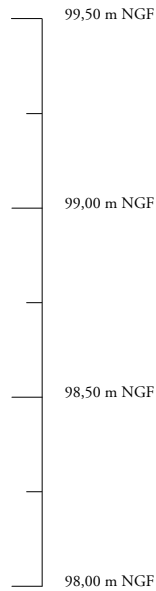
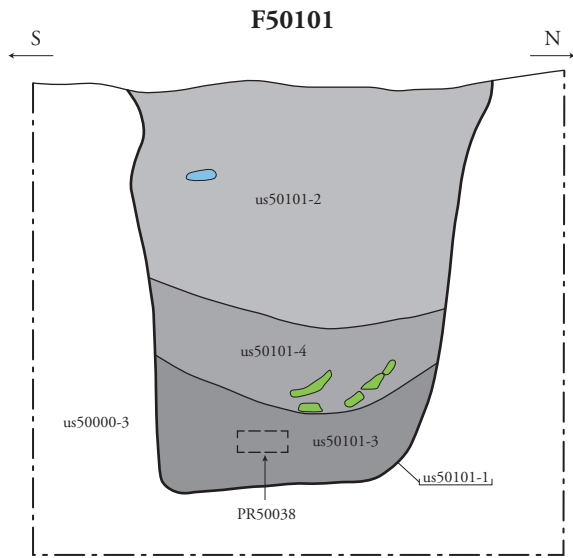
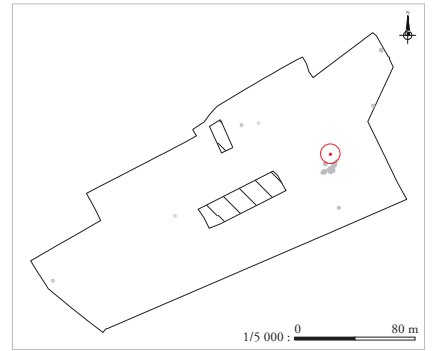
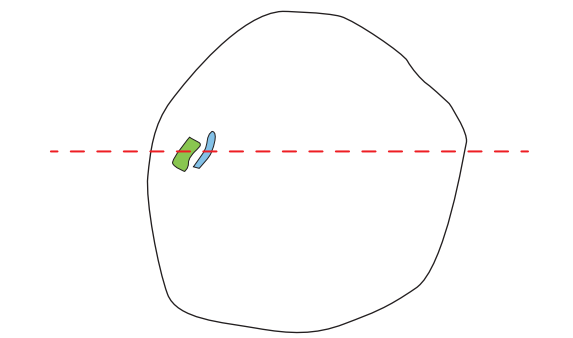
Appoigny (89) « Les Bries »
 N° 89/013-2014/296
 (2015 et 2016)

Fig. 65 : Localisation des structures du Premier âge du Fer en secteurs 2 et 7, éch. 1/3 000 (DAO : J. Javelle).





Vue en coupe du trou de poutre F50152

1/20 : 0 1 m



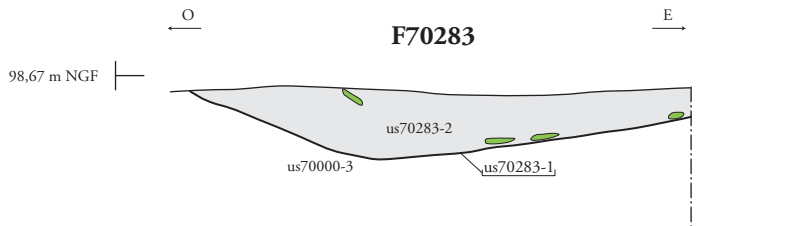
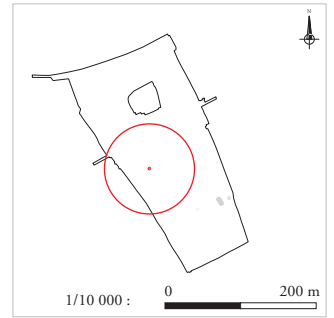
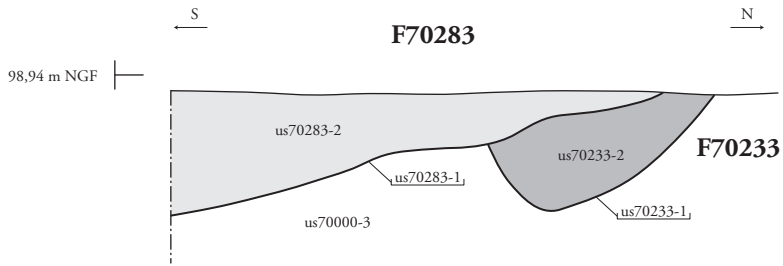
Vue en coupe du puits F50101

-  Céramique
-  Lithique




Appoigny (89) « Les Bries »
 N° 89/013-2014/296
 (2015 et 2016)

Fig. 67 : Le puits F50101, plan et coupe, éch. 1/20 (DAO : J. Javelle, cliché : équipe archéologique).

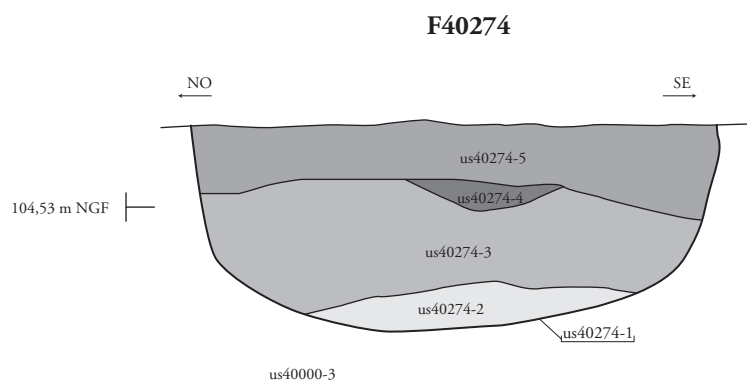
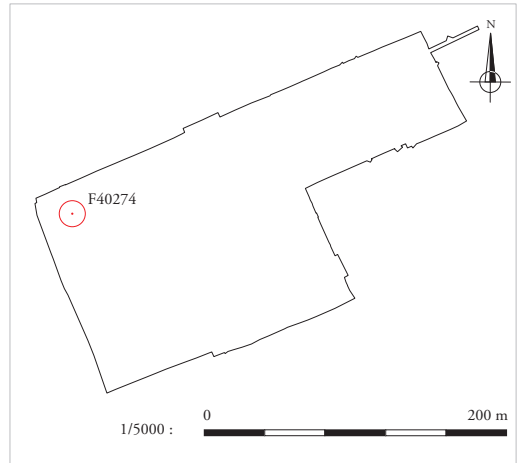


 Céramique

1/20 :  0 1m

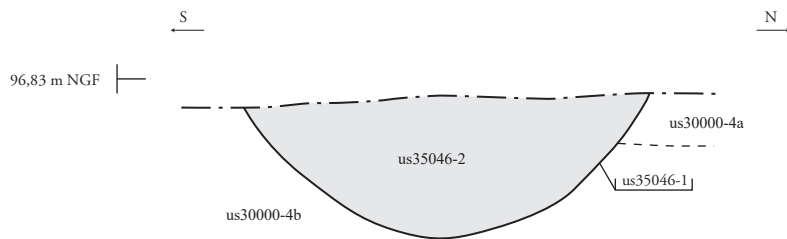
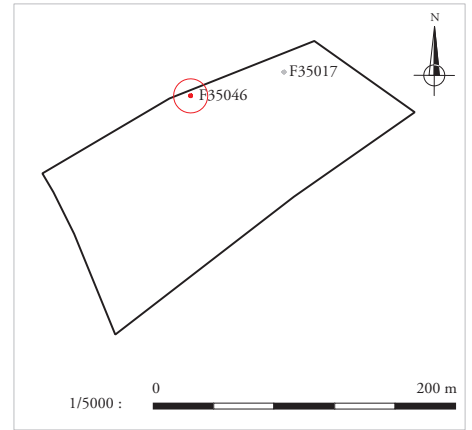
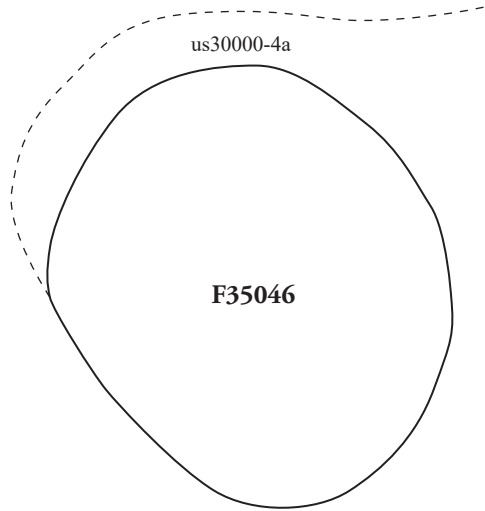


Vue en plan de la fosse F70283



Vue en coupe de la fosse F40274





Vue en coupe de la structure F35046






a.



b.



a.



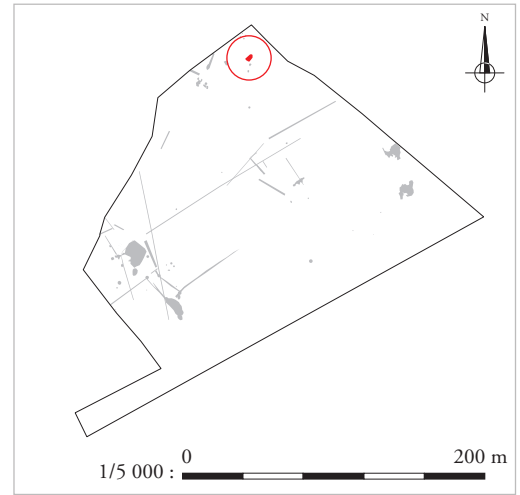
b.



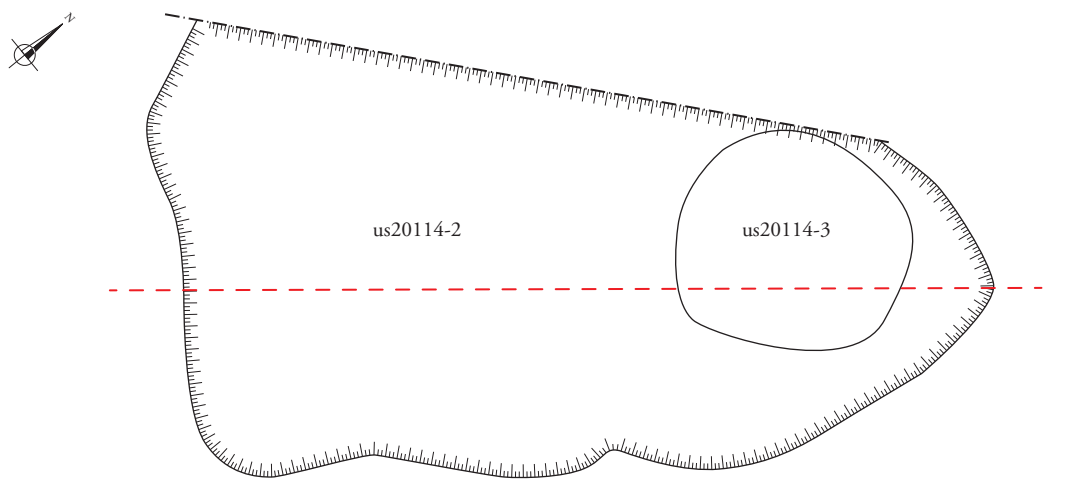
c.

Appoigny (89) « Les Bries »
N° 89/013-2014/296
(2015 et 2016)

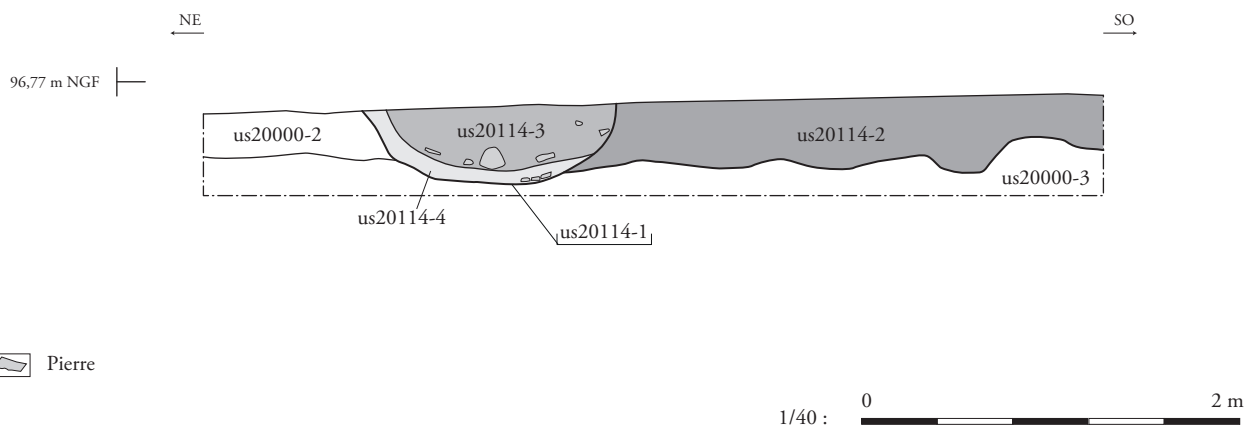
Fig. 72 : a. Vue en plan de la structure F20190, b. vue en plan du trou de poteau F20250 et c. vue en plan du vase écrasé en place F20174 (clichés : équipe archéologique).



Vue en coupe de la fosse F20114




F20114



Appoigny (89) « Les Bries »
N° 89/013-2014/296
(2015 et 2016)

Fig. 73 : La fosse F20114, plan et coupe, éch. 1/40 (DAO : J. Javelle, cliché : équipe archéologique).



a.



b.

Appoigny (89) « Les Bries »
N° 89/013-2014/296
(2015 et 2016)

Fig. 74 : a. Vue en plan et b. vue en coupe de la fosse F20116 (clichés : équipe archéologique).

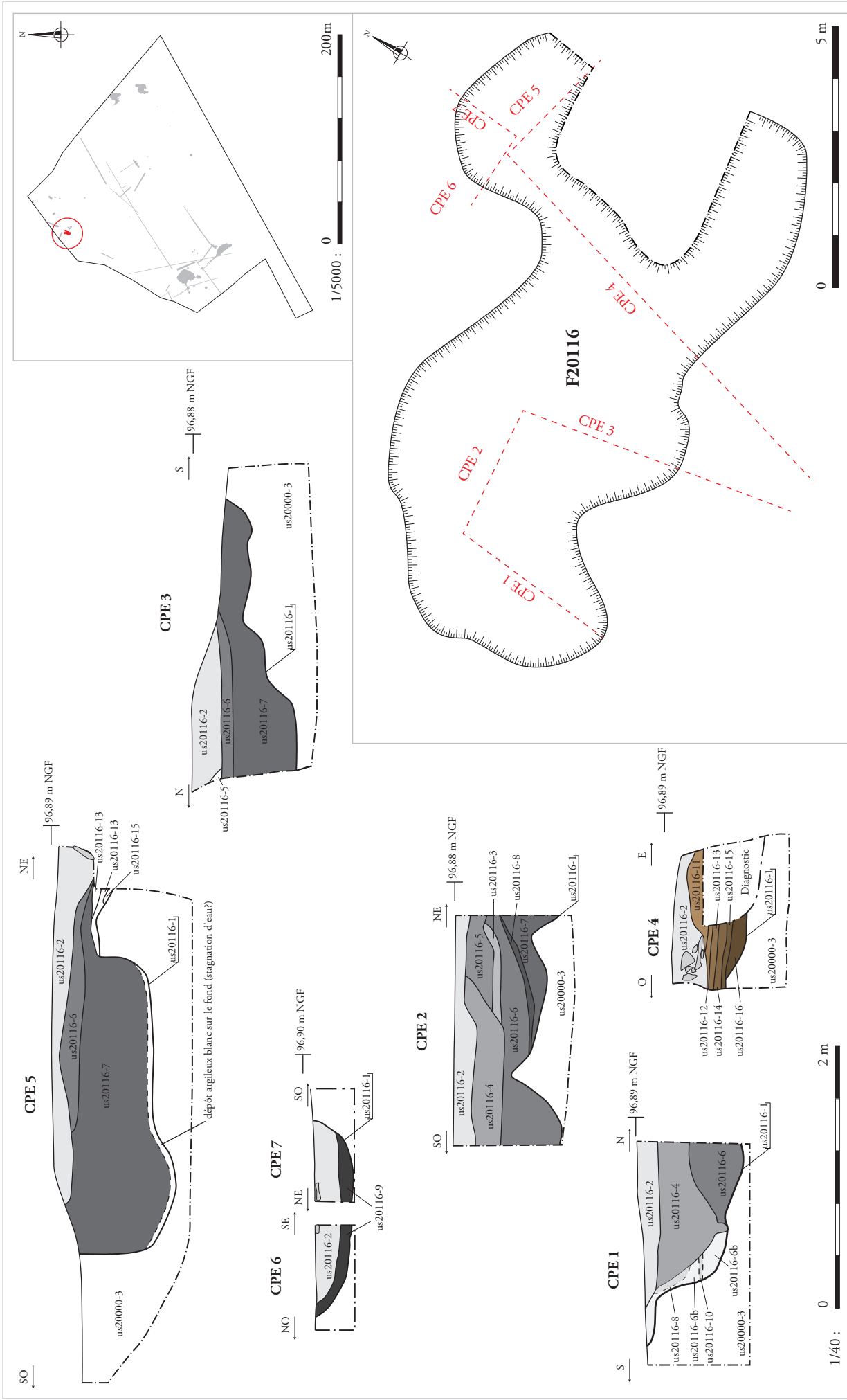
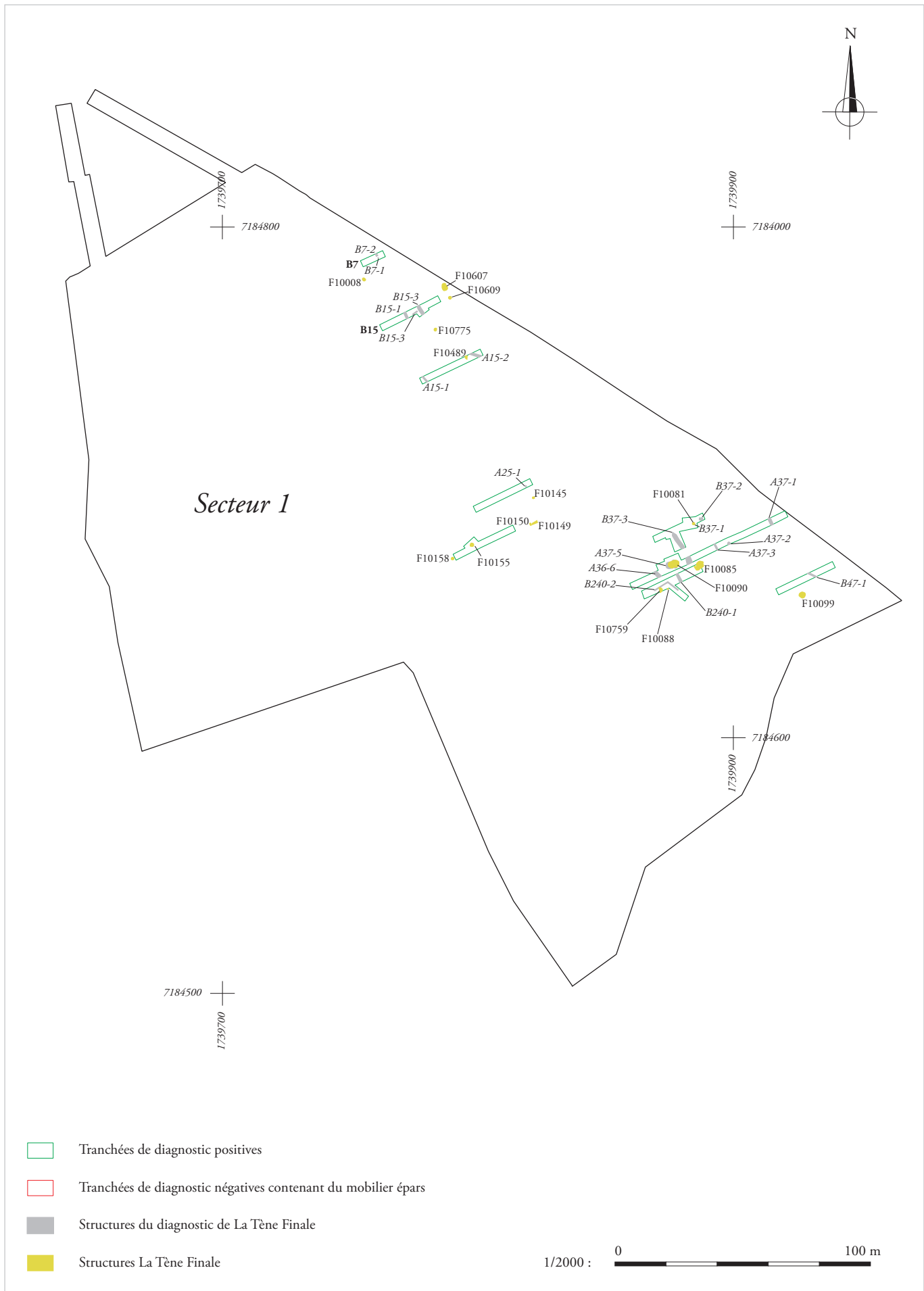


Fig. 75 : La fosse F20116, plan et coupes, éch. 1/40 (DAO : J. Javelle).

Appoigny (89) « Les Bries »
 N° 89/013-2014/296
 (2015 et 2016)



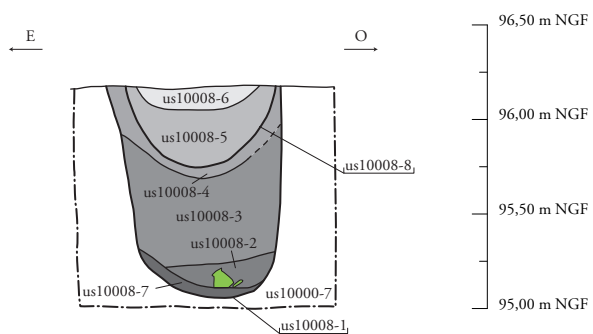
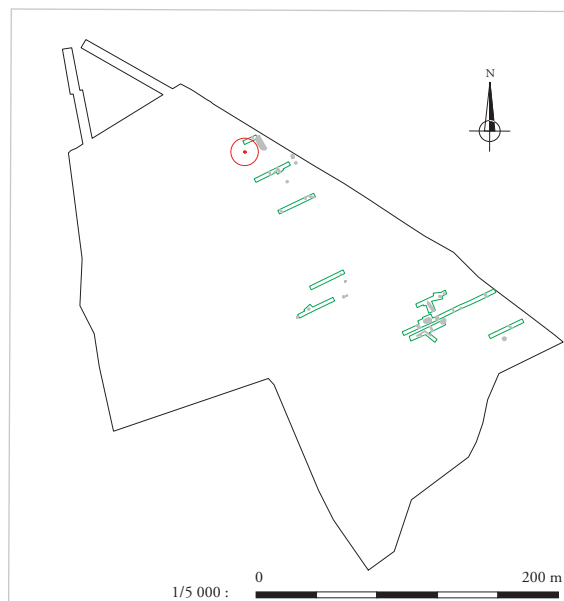
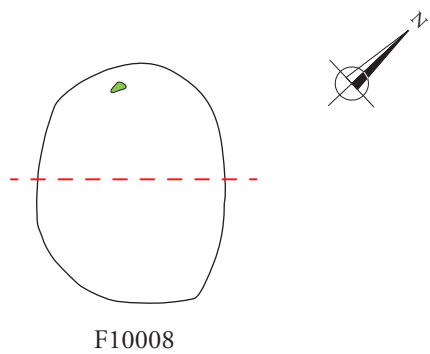
Secteur 1

- Tranchées de diagnostic positives
- Tranchées de diagnostic négatives contenant du mobilier épars
- Structures du diagnostic de La Tène Finale
- Structures La Tène Finale

1/2000 :
0
100 m

Appoigny (89) « Les Bries »
 N° 89/013-2014/296
 (2015 et 2016)

Fig. 76 : Localisation des structures du Second âge du Fer en secteur 1 (site 1a), éch. 1/2 000 (DAO : J. Javelle).



Vue en coupe du puits F10008

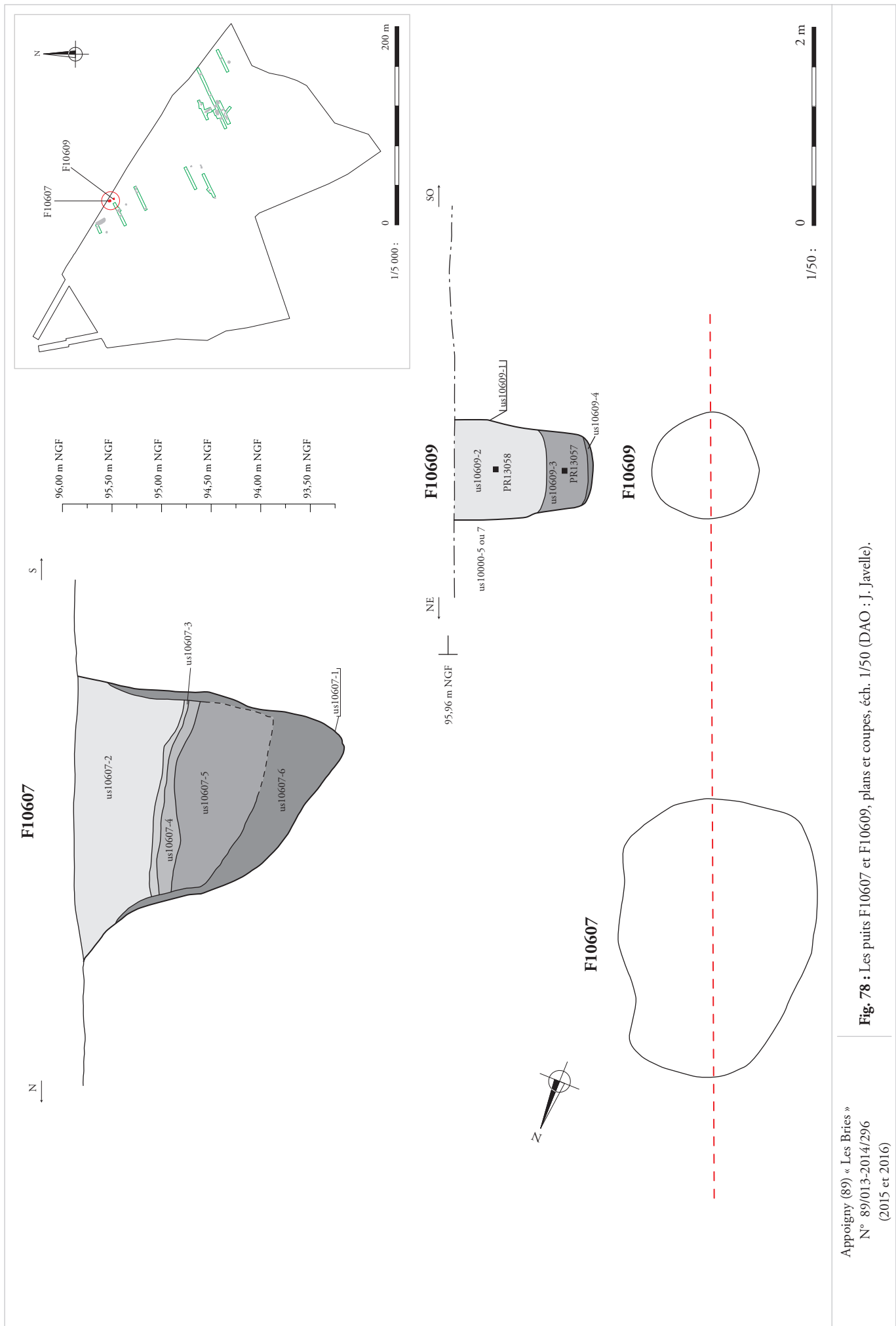


Fig. 78 : Les puits F10607 et F10609, plans et coupes, éch. 1/50 (DAO : J. Javelle).

Appoigny (89) « Les Bries »
N° 89/013-2014/296
(2015 et 2016)



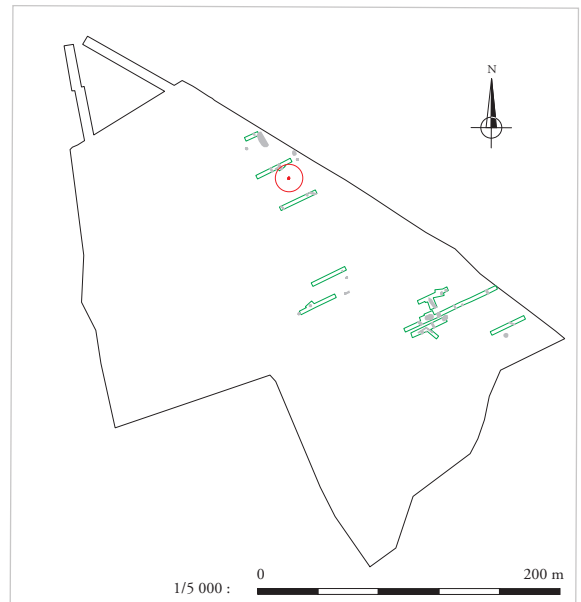
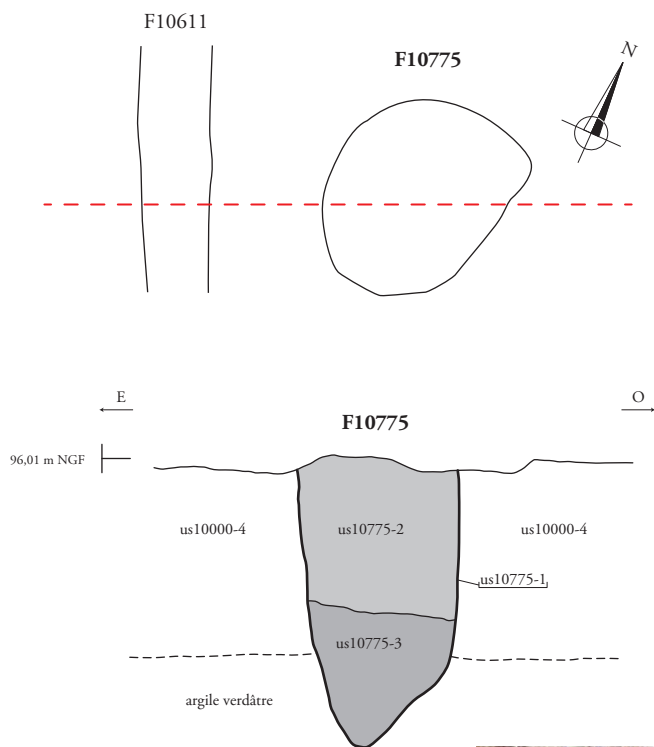
a.



b.

Appoigny (89) « Les Bries »
N° 89/013-2014/296
(2015 et 2016)

Fig. 79 : a. Vue en coupe des puits F10607, b. Vue en coupe du puits F10609
(clichés : équipe archéologique).

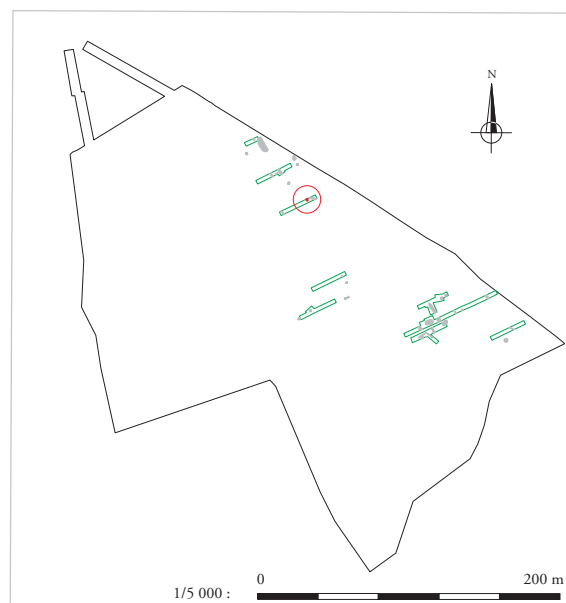


Vue en coupe du puits F10775

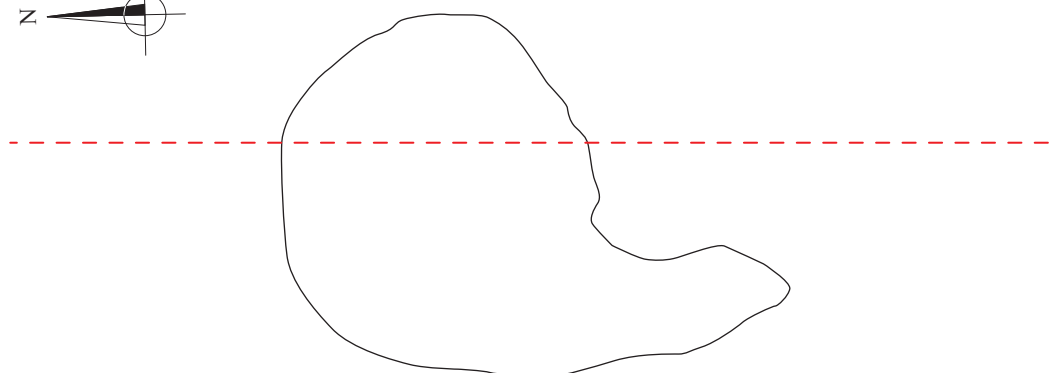
1/40 : 0 2 m

Appoigny (89) « Les Bries »
 N° 89/013-2014/296
 (2015 et 2016)

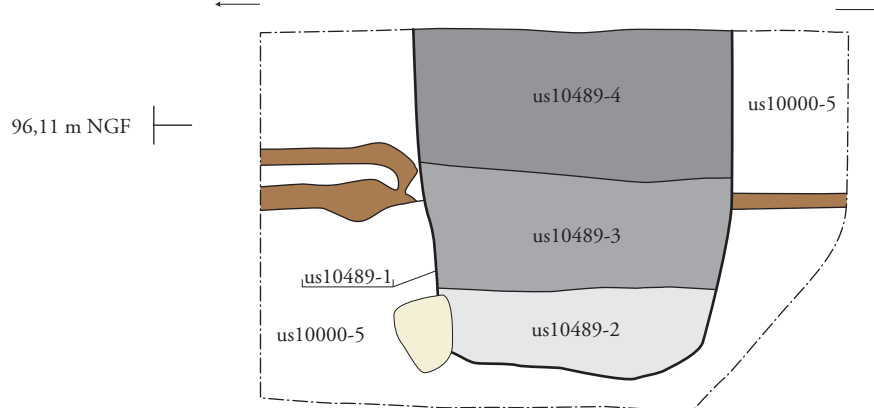
Fig. 80 : Le puits F10775, plan et coupe, éch. 1/40 (DAO : J. Javelle, cliché : équipe archéologique).



Vue en coupe du puits F10489



F10489


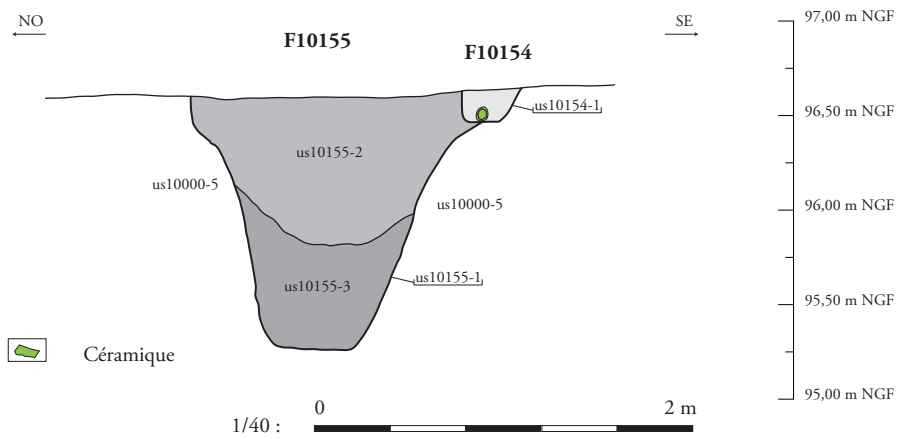
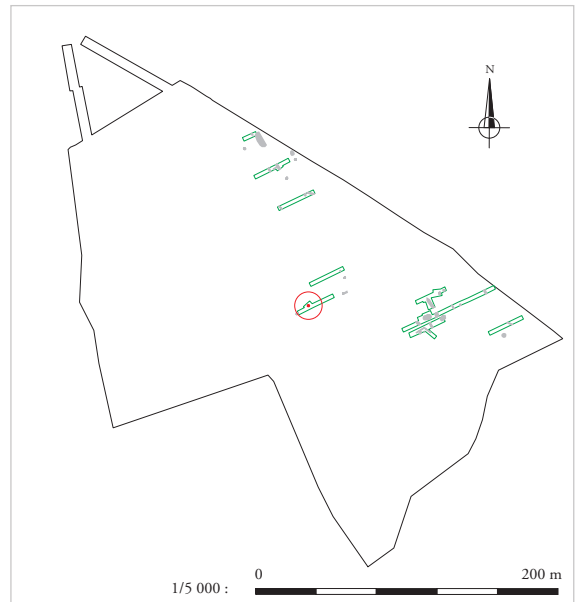
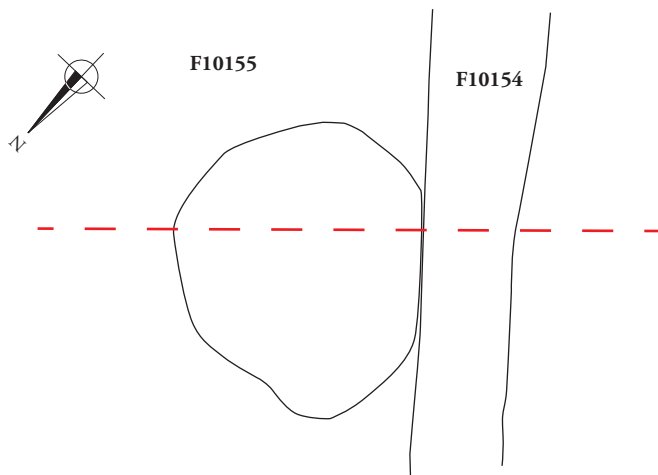


- Veines argileuses
- Calcaire


1/20 : 1 m

Appoigny (89) « Les Bries »
N° 89/013-2014/296
(2015 et 2016)

Fig. 81 : Le puits F10489, plan et coupe, éch. 1/20 (DAO : J. Javelle, cliché : équipe archéologique).



Vue en plan du puits F10155 coupé par le drain F10154



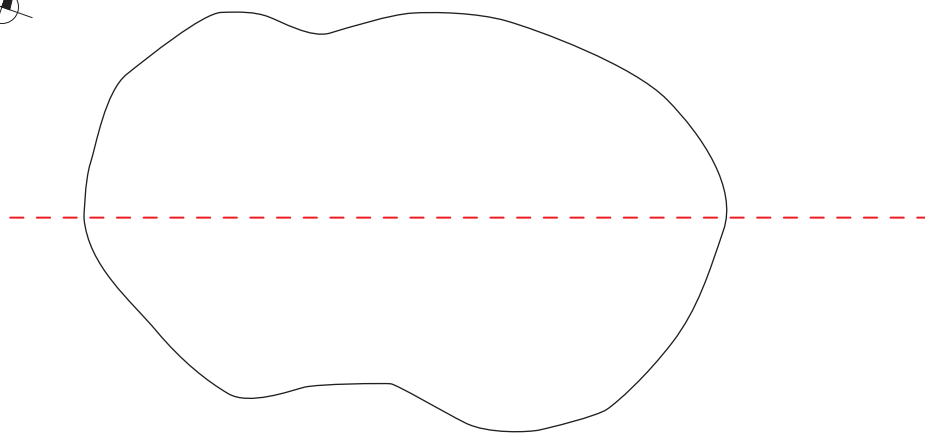
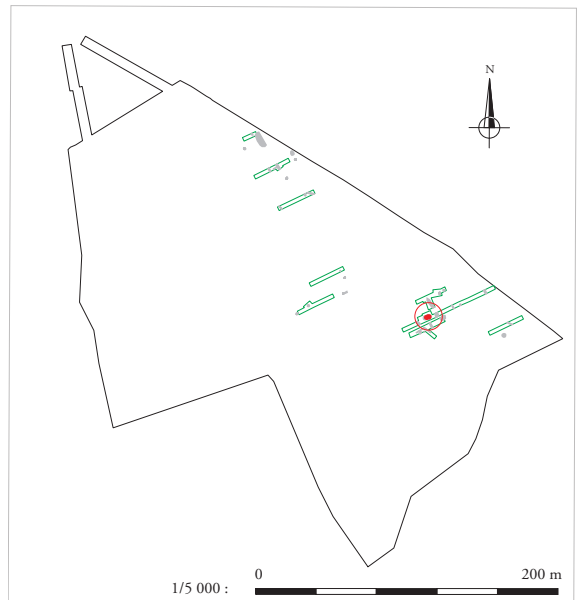
a.



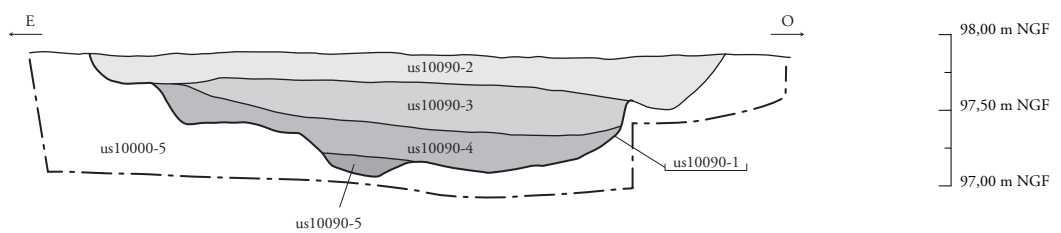
b.

Appoigny (89) « Les Bries »
N° 89/013-2014/296
(2015 et 2016)

Fig. 83 : a. Vue en plan du trou de poteau F10145; b. vue en coupe de la fosse F10158
(clichés : équipe archéologique).




F10090



Appoigny (89) « Les Bries »
N° 89/013-2014/296
(2015 et 2016)

Fig. 84 : La fosse F10090, plan et coupe, éch. 1/50 (DAO : J. Javelle).



a.



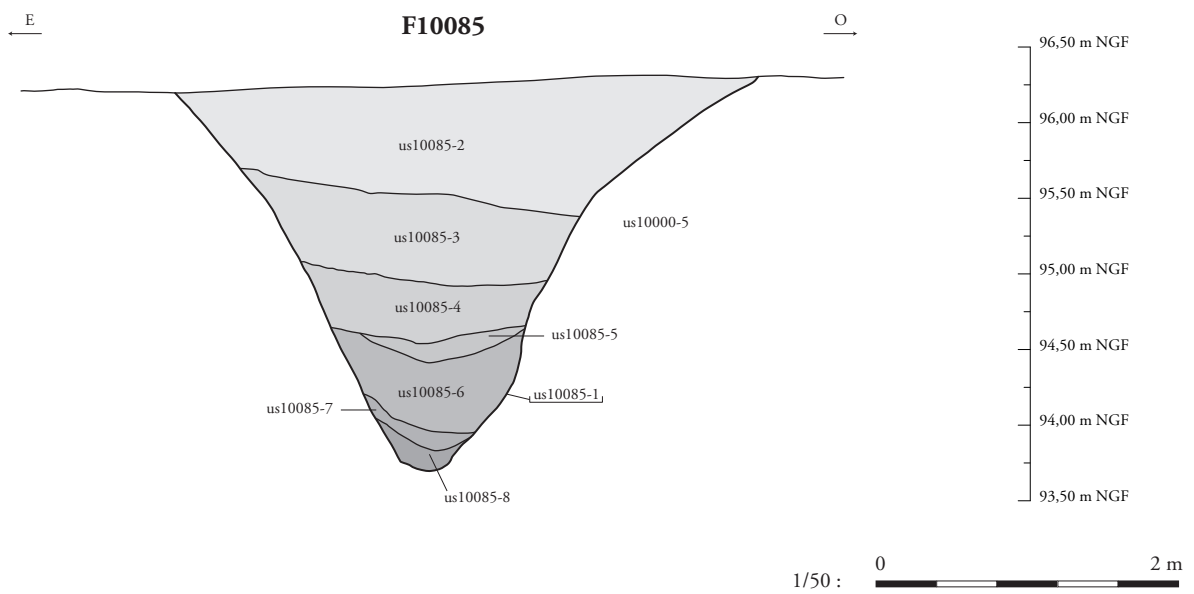
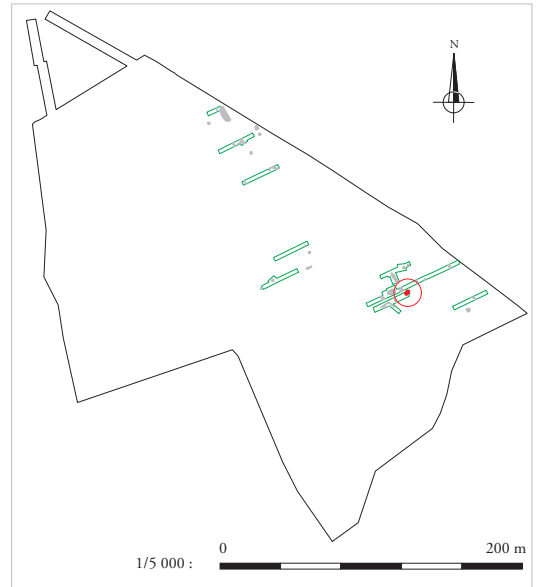
b.


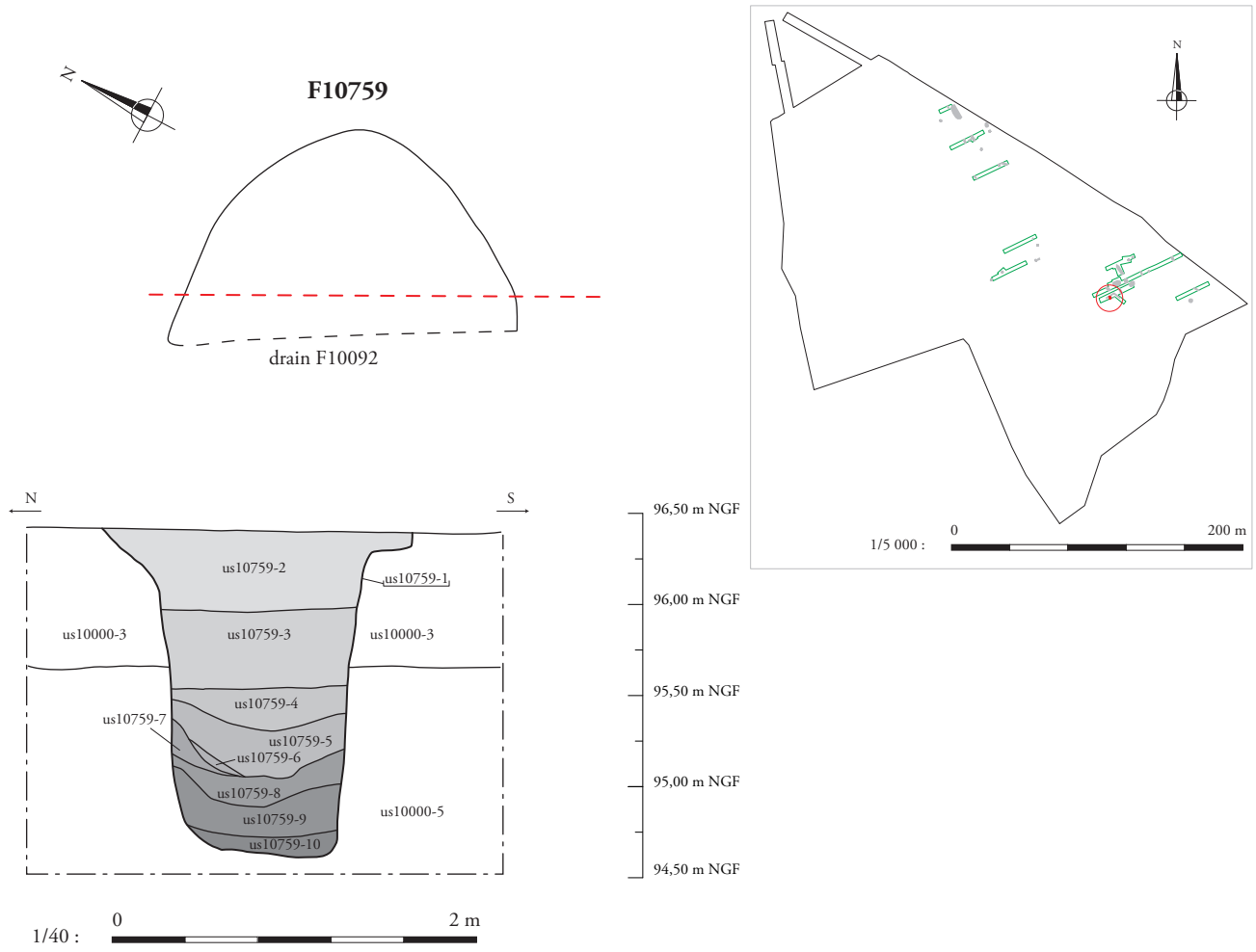


Vue en coupe du puits F10085 (partie supérieure)



Vue en coupe du puits F10085 (partie inférieure)

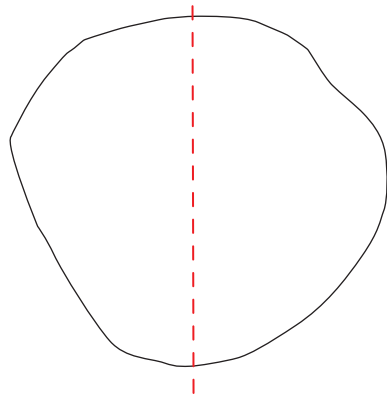




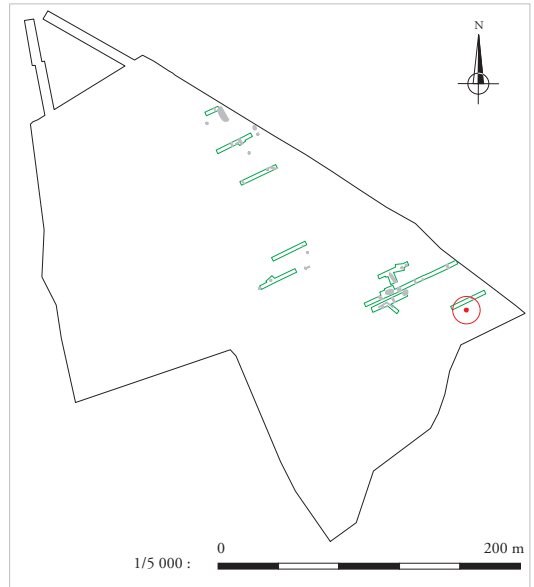
Vue en coupe du puits F10759

Appoigny (89) « Les Bries »
 N° 89/013-2014/296
 (2015 et 2016)

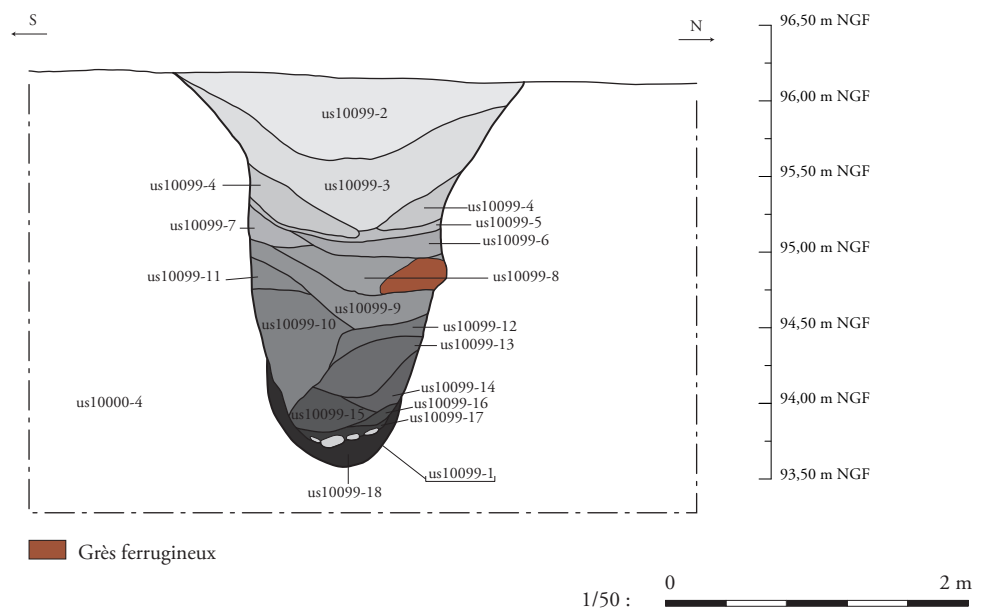
Fig. 87 : Le puits F10759, plan et coupe, éch. 1/40 (DAO : J. Javelle, cliché : équipe archéologique).




F10099



Vue en plan du puits F10099





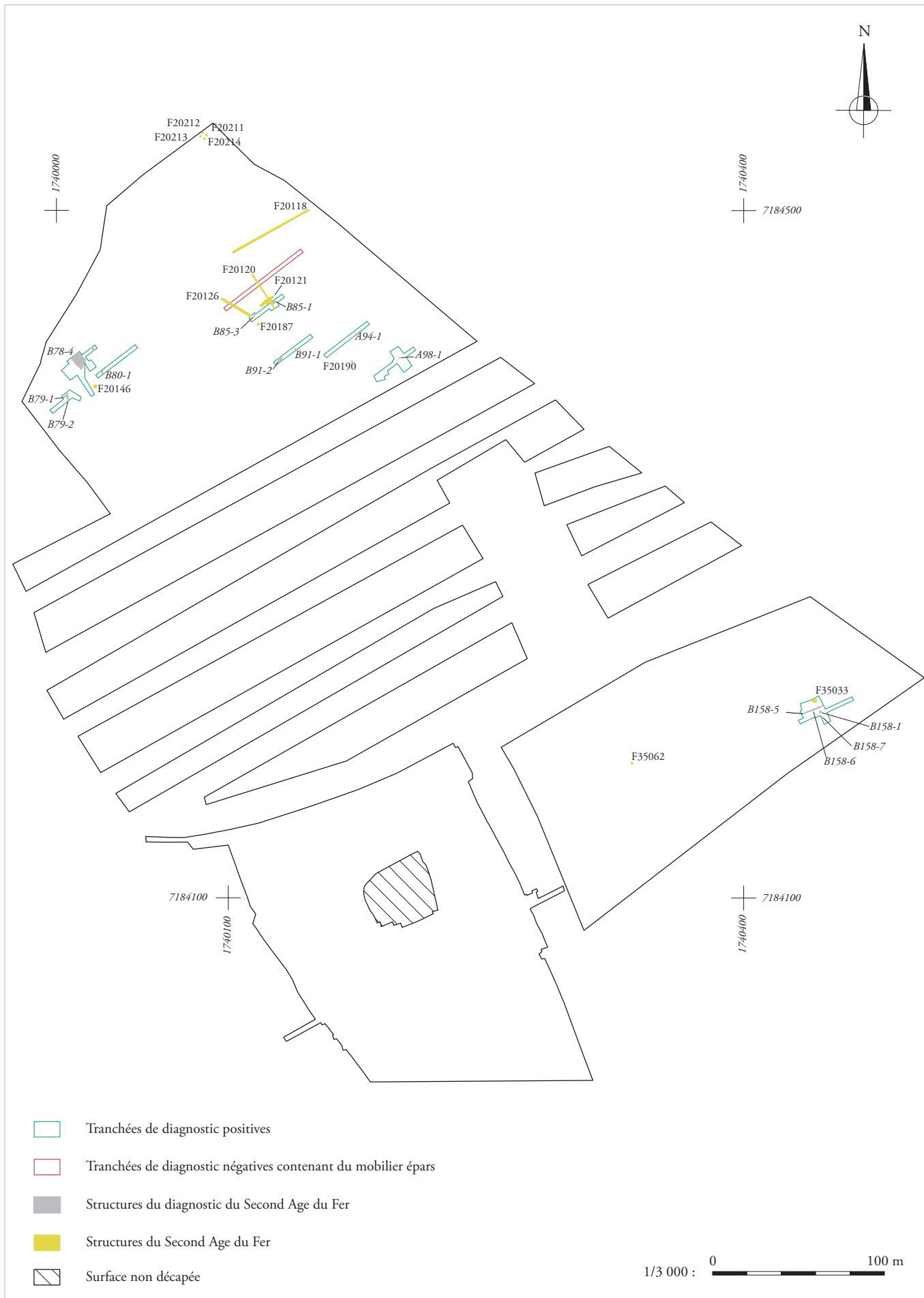
a.



b.

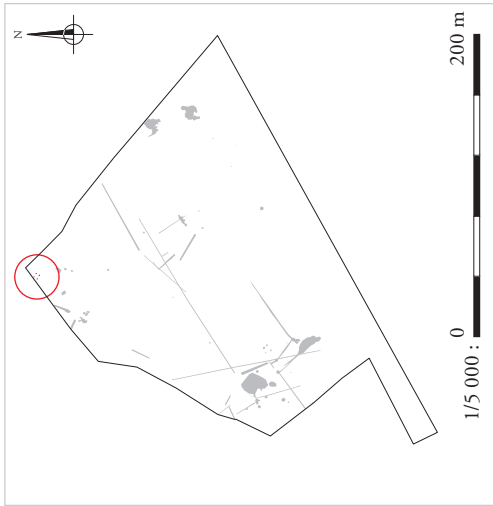
Appoigny (89) « Les Bries »
N° 89/013-2014/296
(2015 et 2016)

Fig. 89 : a. Vue en coupe du puits F10099 (partie supérieure). b. Vue en coupe du puits F10099 (partie inférieure) (clichés : équipe archéologique).

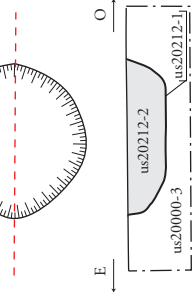


Appoigny (89) « Les Bries »
 N° 89/013-2014/296
 (2015 et 2016)

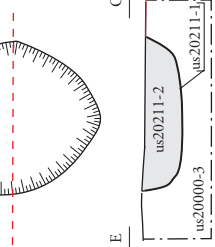
Fig. 90 : Localisation des structures du Second âge du Fer en secteur 2 (site 2a) et en secteur 3, éch. 1/3 000 (DAO : J. Javelle).



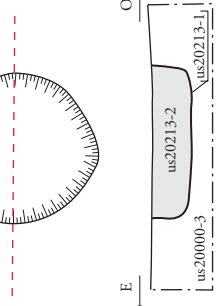
F20212



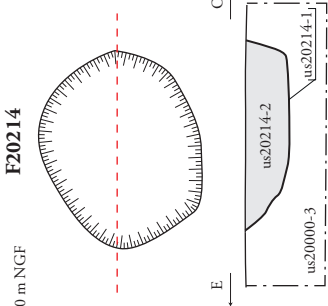
F20211



F20213




F20214



93,53 m NGF

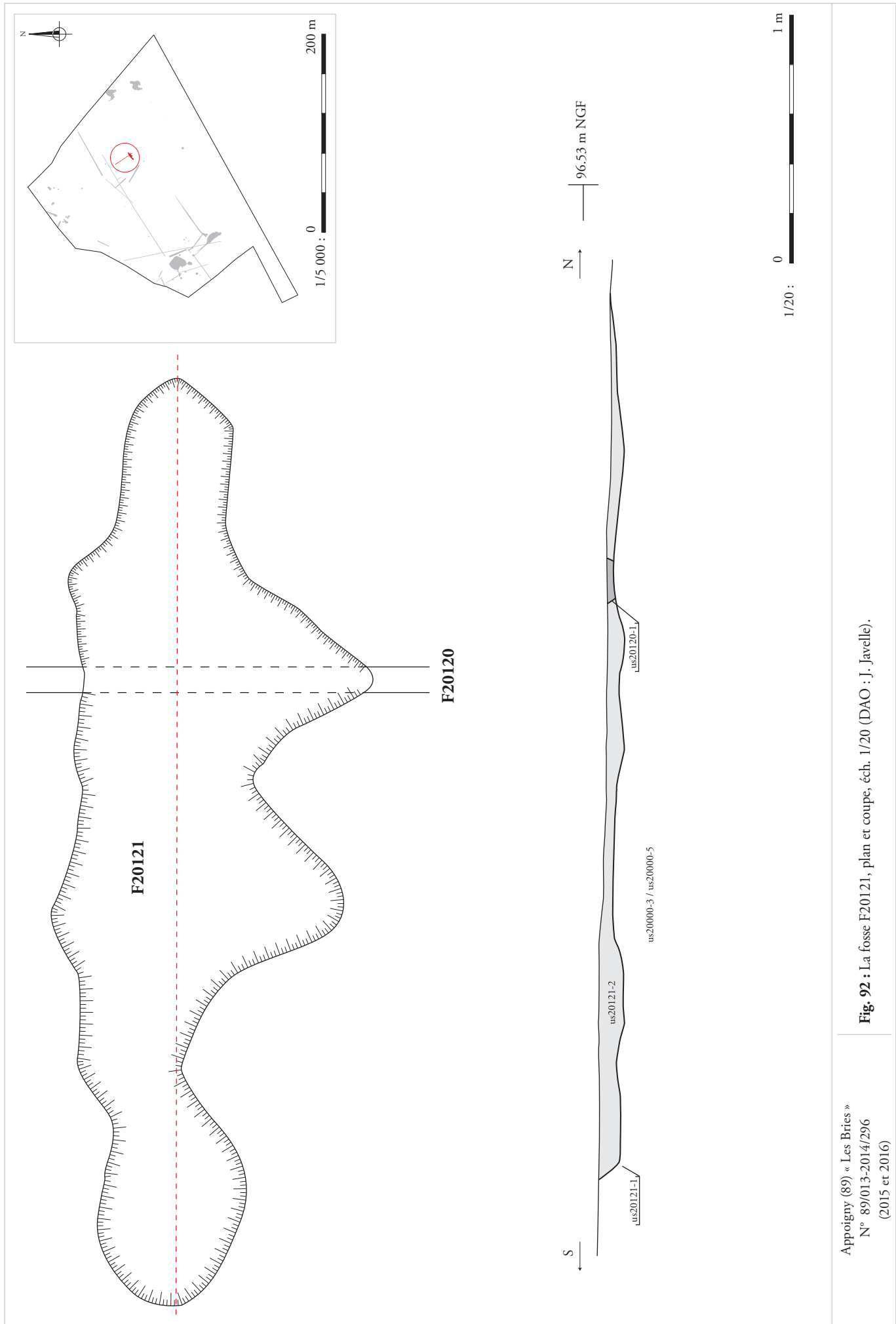
93,53 m NGF

93,50 m NGF



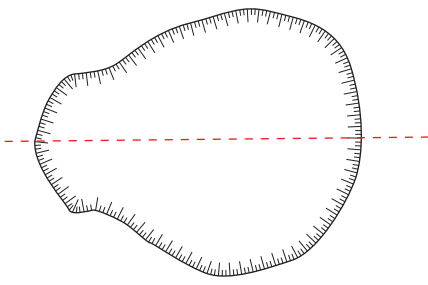
Vue en plan du bâtiment ENS2000

Fig 91 : Le bâtiment sur poreaux ENS2000, plans et coupes, éch. 1/40 (DAO : J. Javelle et J. Gerez, clichés : équipe archéologique).

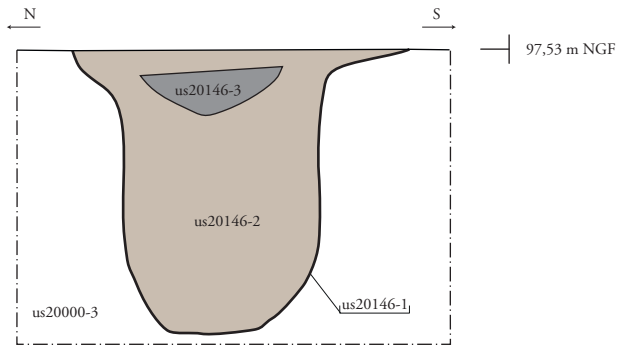


Appoigny (89) « Les Bries »
 N° 89/013-2014/296
 (2015 et 2016)

Fig. 92 : La fosse F20121, plan et coupe, éch. 1/20 (DAO : J. Javelle).



F20146

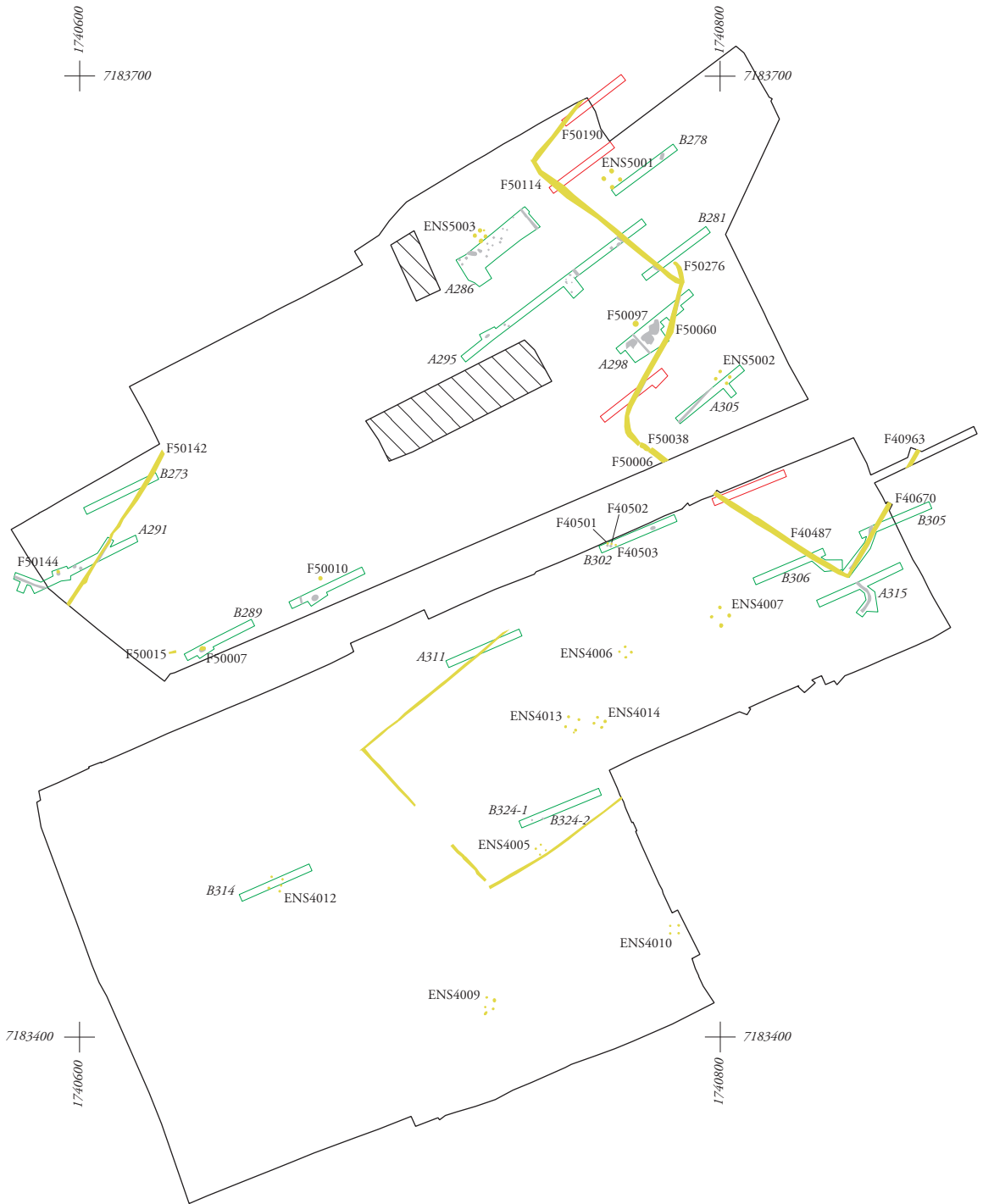







Vue en coupe du puits F20146



Appoigny (89) « Les Bries »
N° 89/013-2014/296
(2015 et 2016)

Fig. 93 : Le puits F20146, plan et coupe, éch. 1/20
(DAO : J. Javelle et J. Gérez, clichés : équipe archéologique).

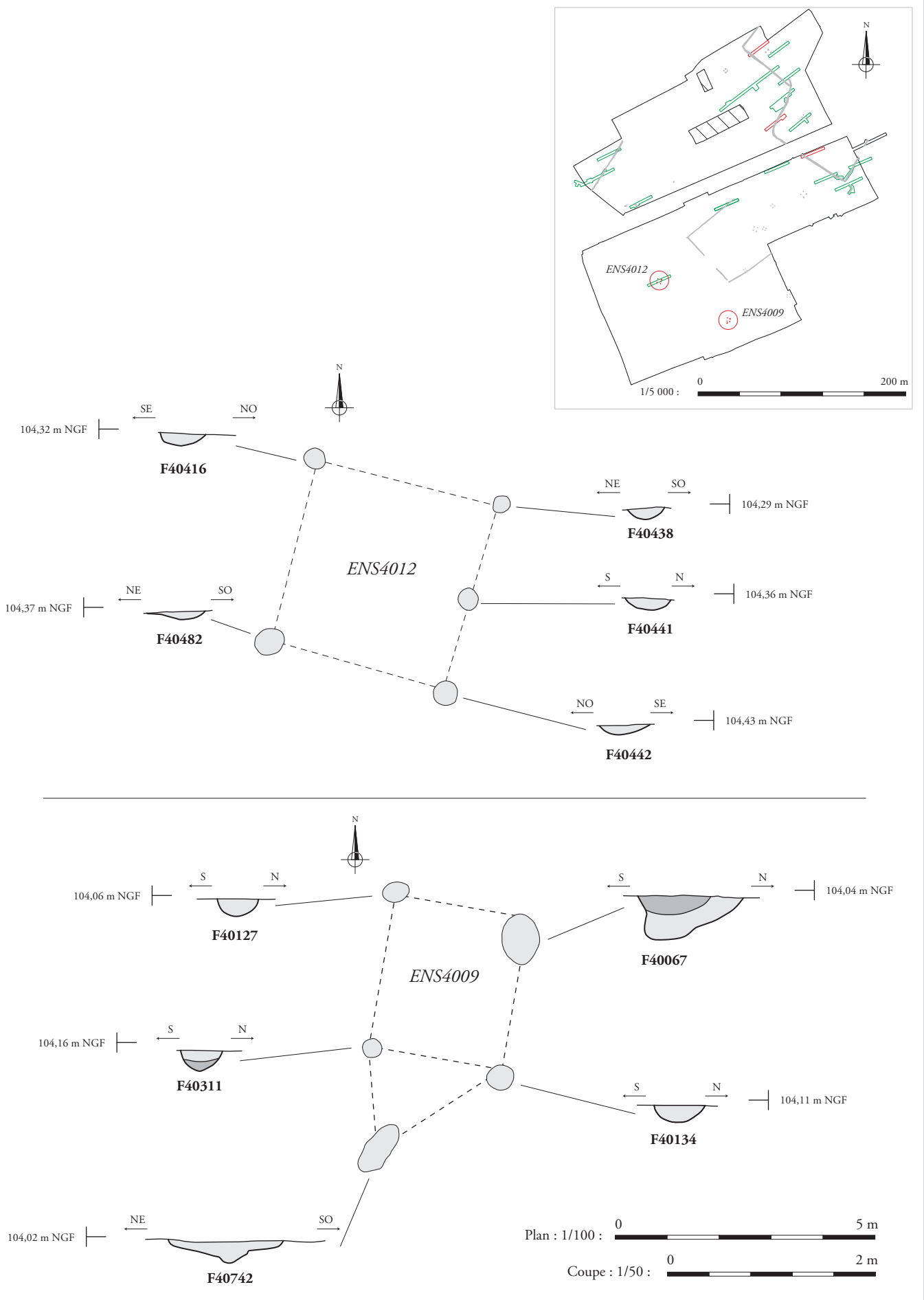


-  Tranchées de diagnostic positives
-  Tranchées de diagnostic négatives contenant du mobilier épars
-  Structures du diagnostic du Second Age du Fer
-  Structures du Second Age du Fer
-  Surfaces non décapées

1/2000 :  0 100 m

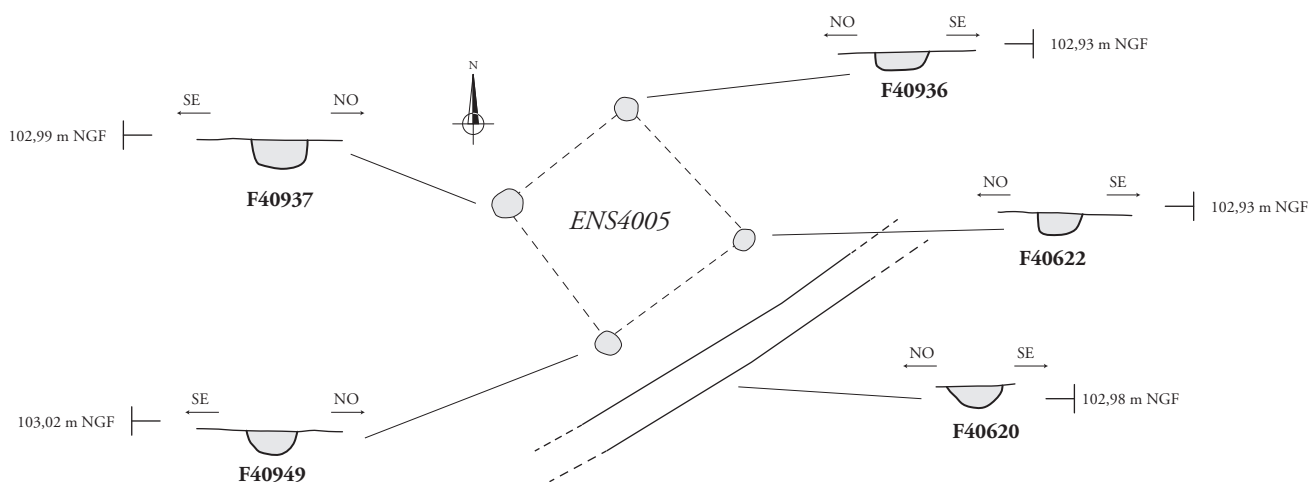
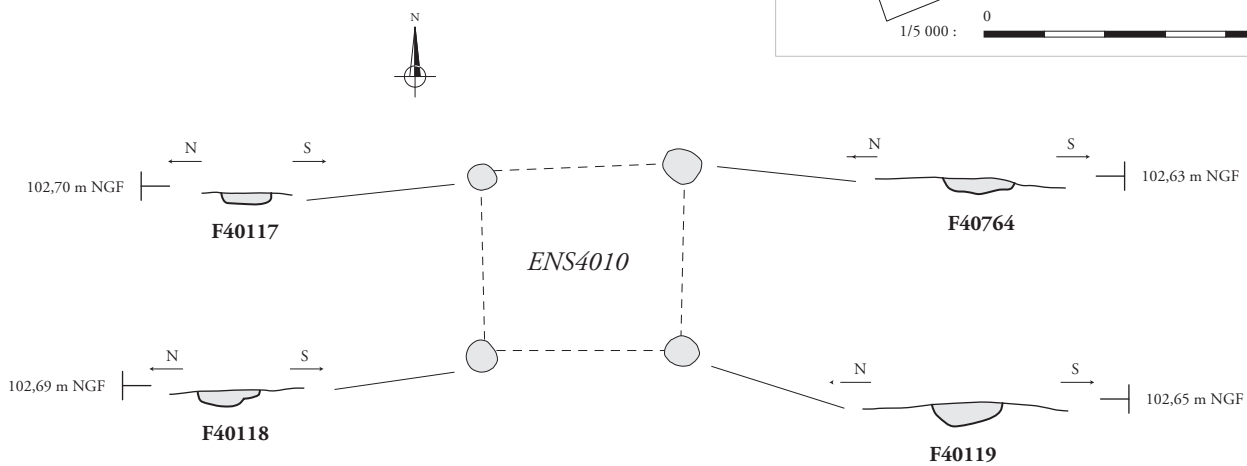
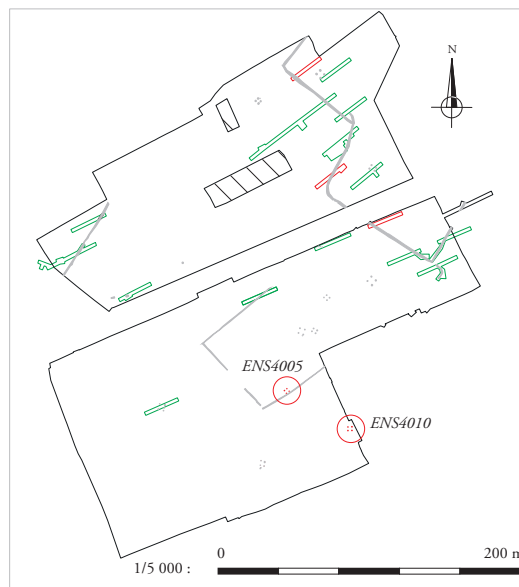
Appoigny (89) « Les Bries »
N° 89/013-2014/296
(2015 et 2016)

Fig. 94 : Localisation des structures du Second âge du Fer en secteur 4 et 5 (site 4a), éch. 1/2 000
(DAO : J. Javelle).



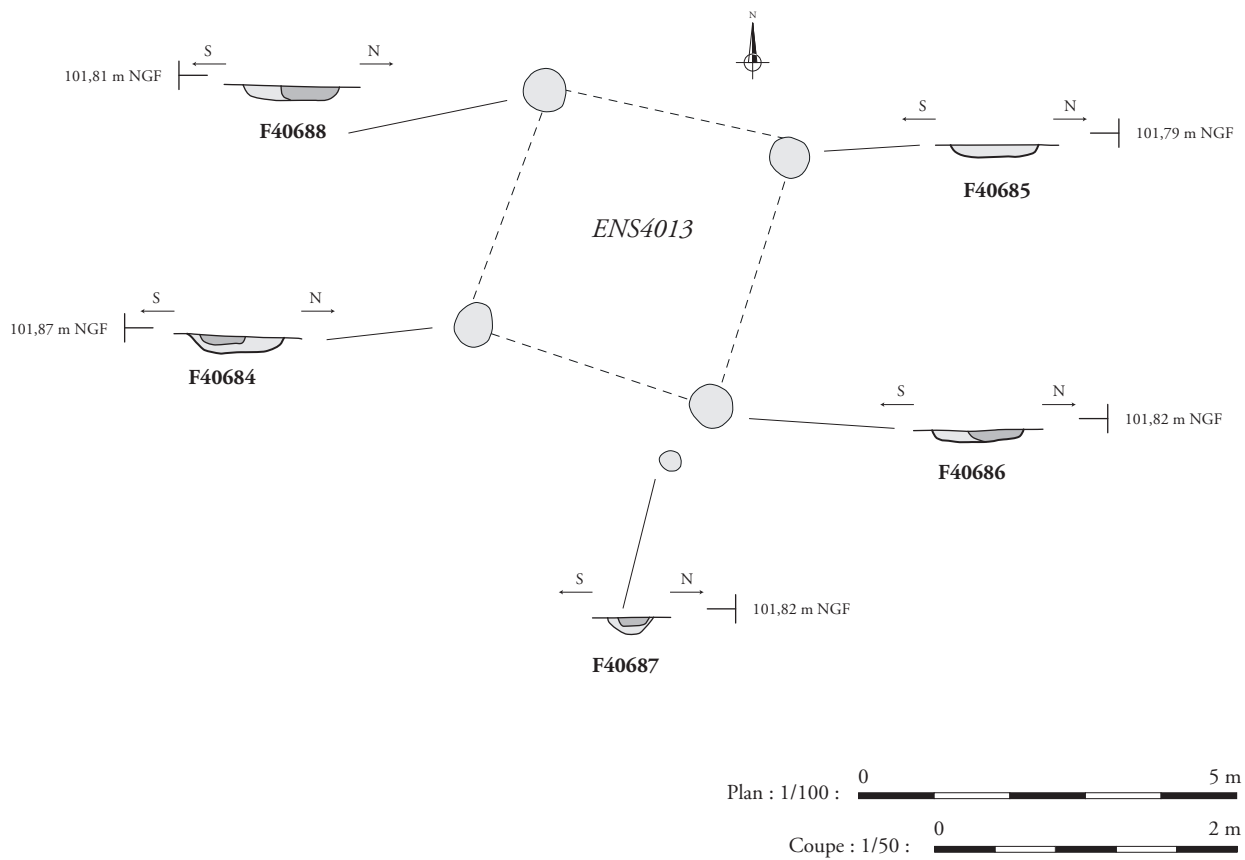
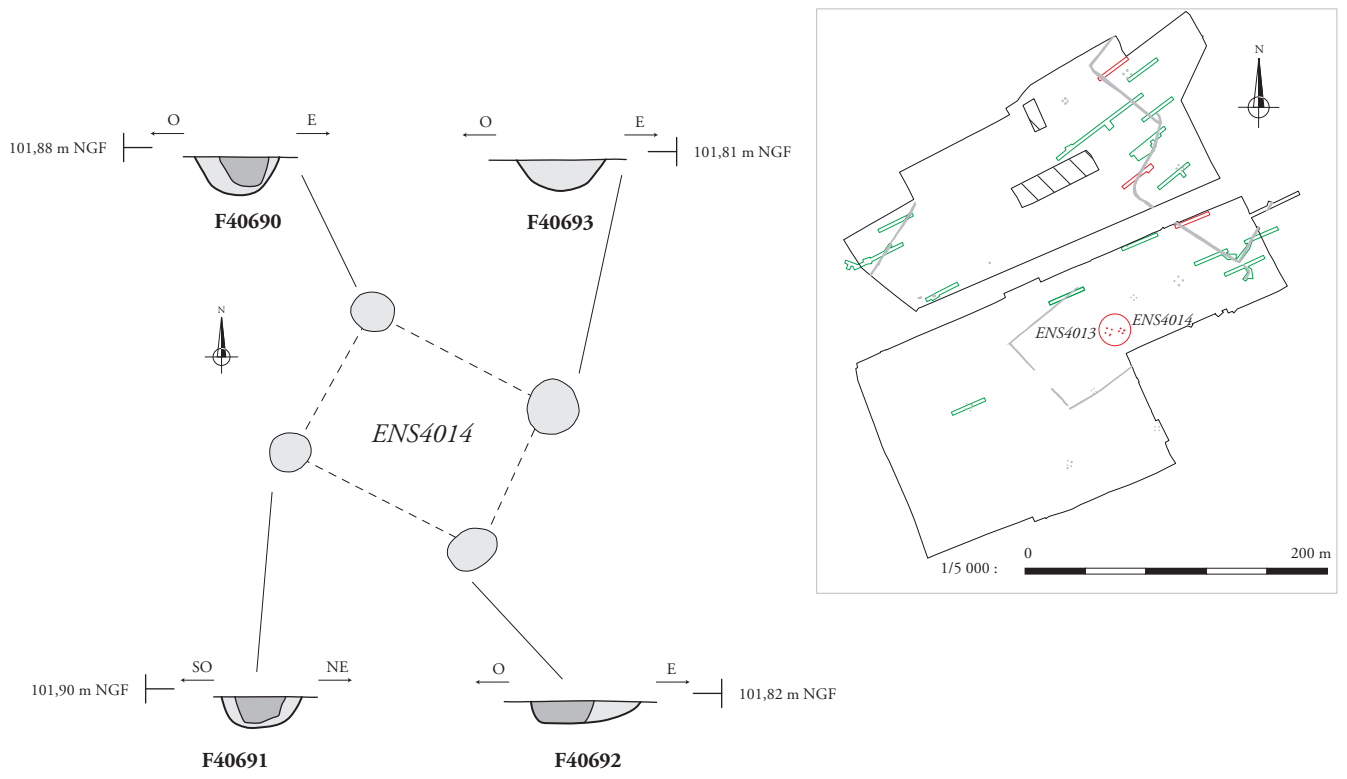
Appoigny (89) « Les Bries »
 N° 89/013-2014/296
 (2015 et 2016)

Fig. 95 : Les bâtiments sur poteaux ENS4009 et ENS4012, plans et coupes, éch. 1/100 (plans) et 1/50 (coupes), (DAO : J. Javelle).



Appoigny (89) « Les Bries »
 N° 89/013-2014/296
 (2015 et 2016)

Fig. 96 : Les bâtiments sur poteaux ENS4005 et ENS4010, plans et coupes, éch. 1/100 (plans) et 1/50 (coupes), (DAO : J. Javelle).




Appoigny (89) « Les Bries »
 N° 89/013-2014/296
 (2015 et 2016)

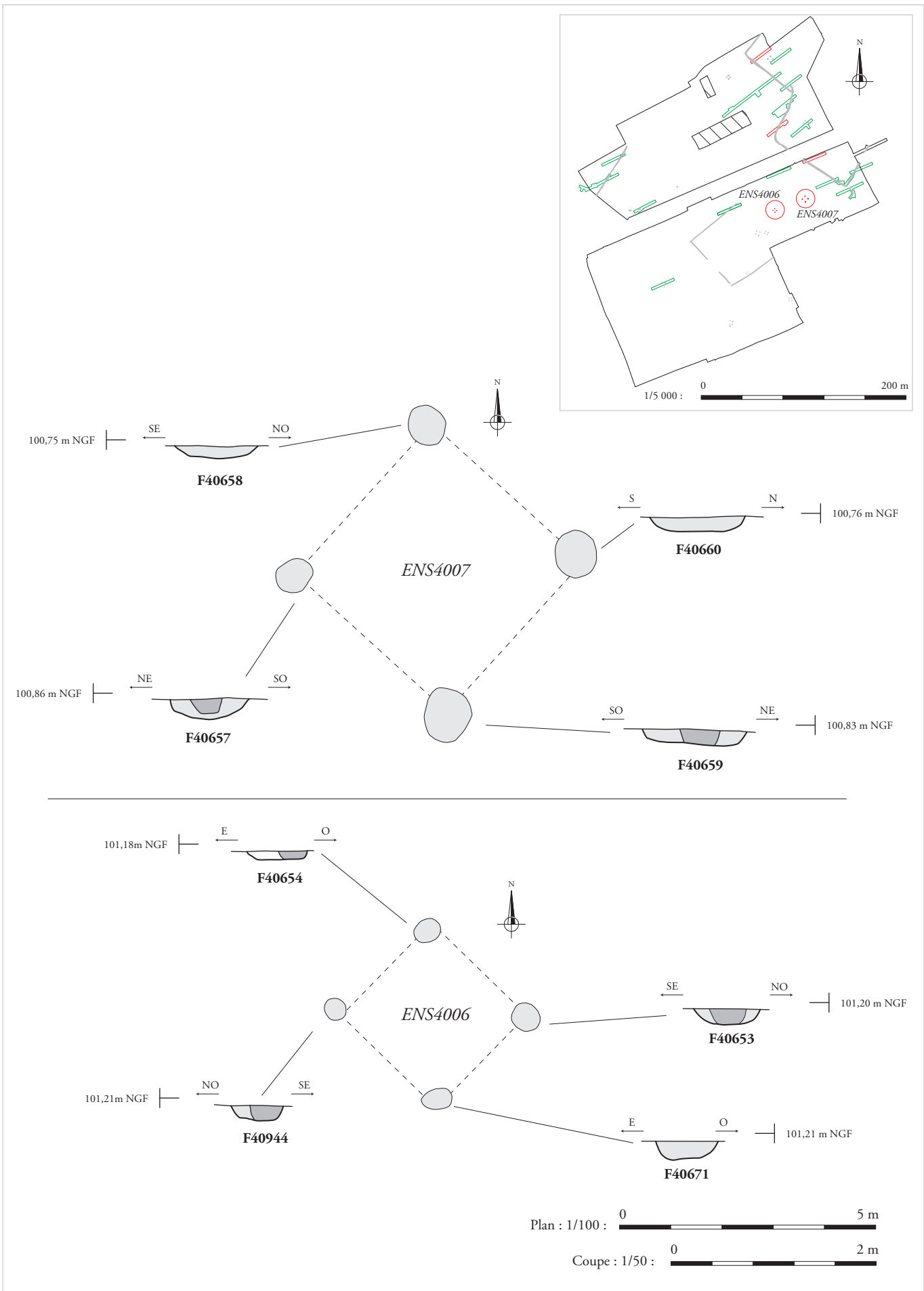
Fig. 97 : Les bâtiments sur poteaux ENS4013 et ENS4014, plans et coupes, éch. 1/100 (plans) et 1/50 (coupes), (DAO : J. Javelle).



a.



b.



Appoigny (89) « Les Bries »
 N° 89/013-2014/296
 (2015 et 2016)

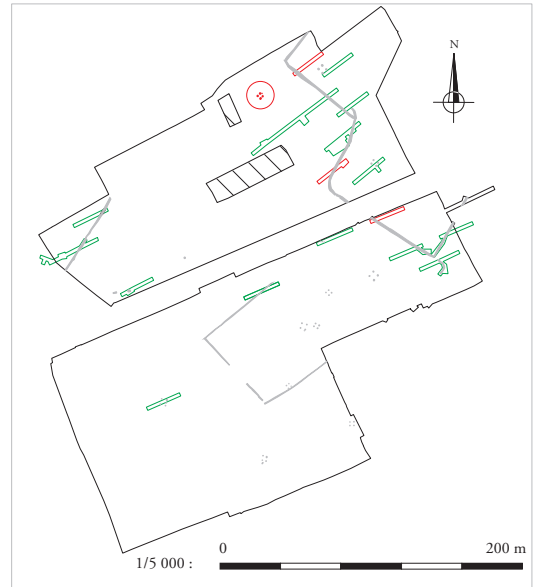
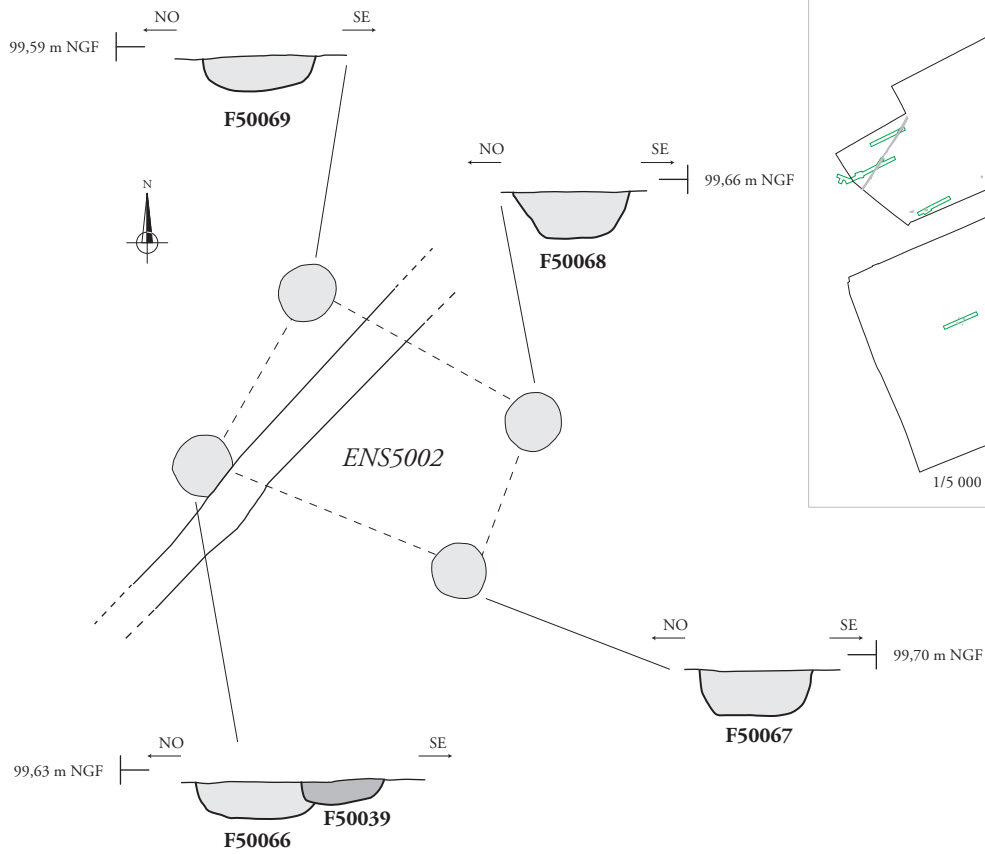
Fig. 99 : Les bâtiments sur poteaux ENS4006 et ENS4007, plans et coupes, éch. 1/100 (plans) et 1/50 (coupes), (DAO : J. Javelle).



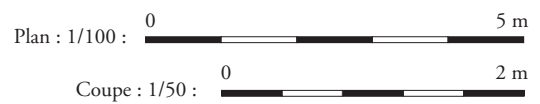
a.

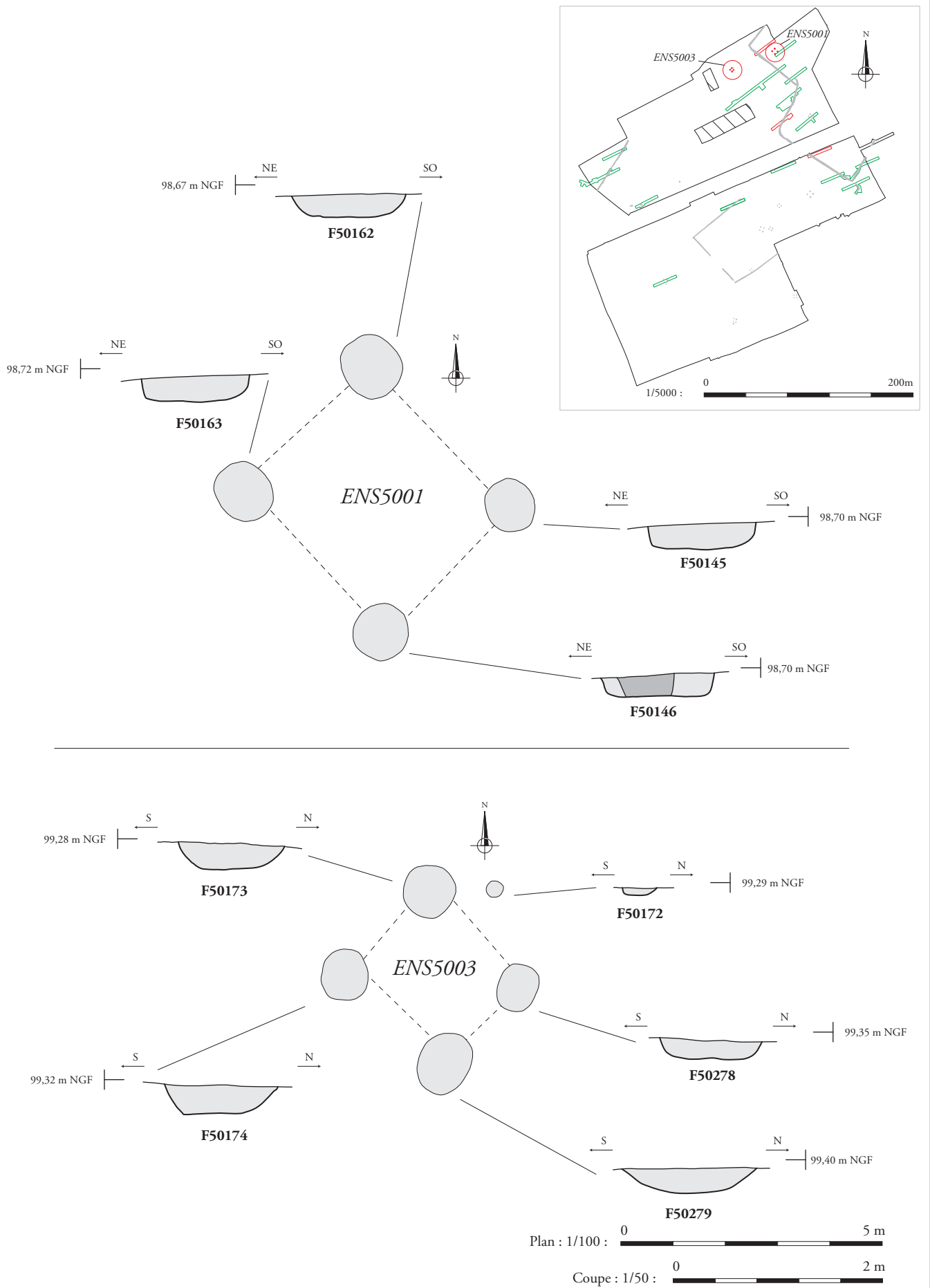


b.



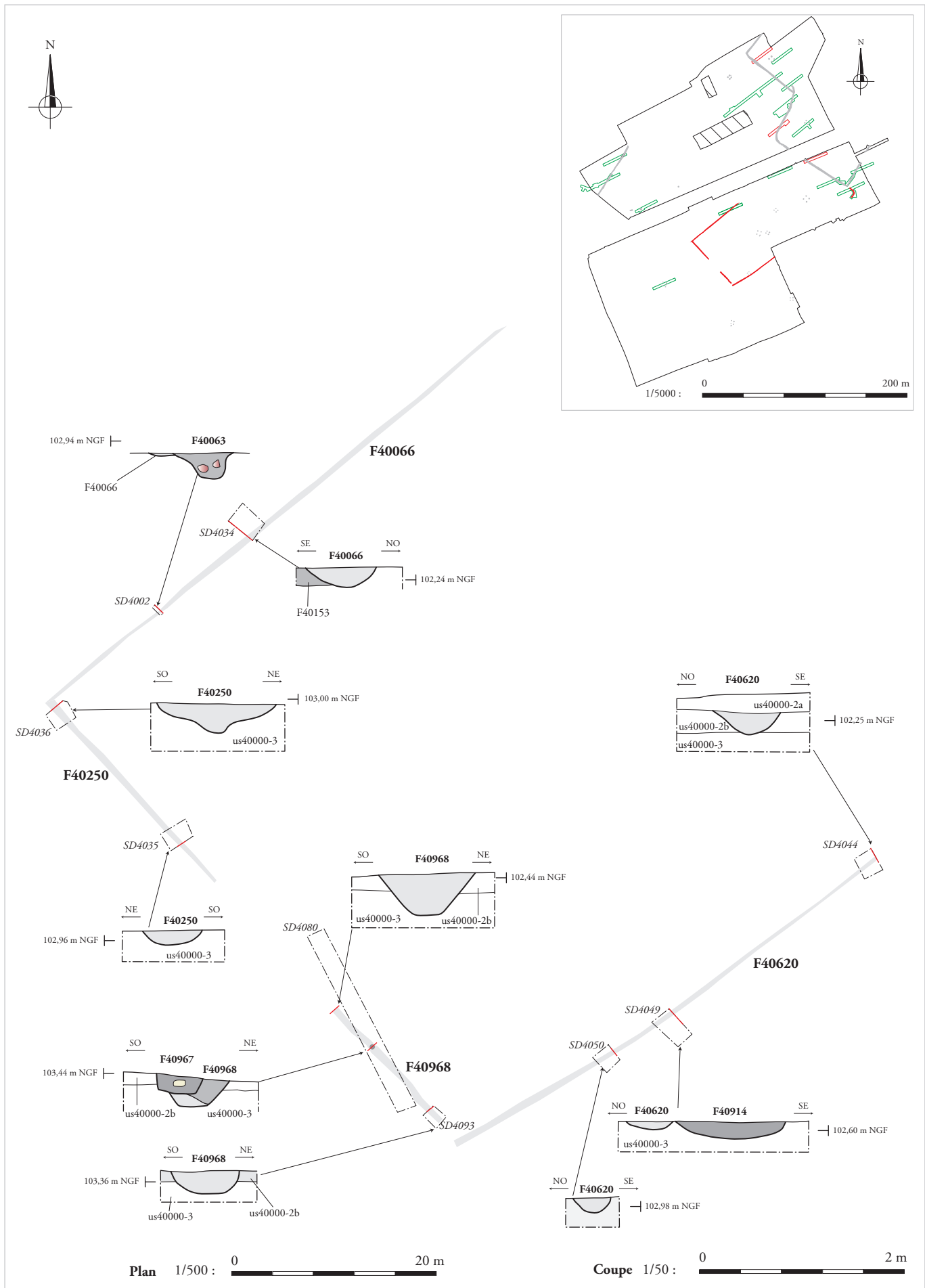
Vue en plan du bâtiment ENS5002 et du fossé F50039





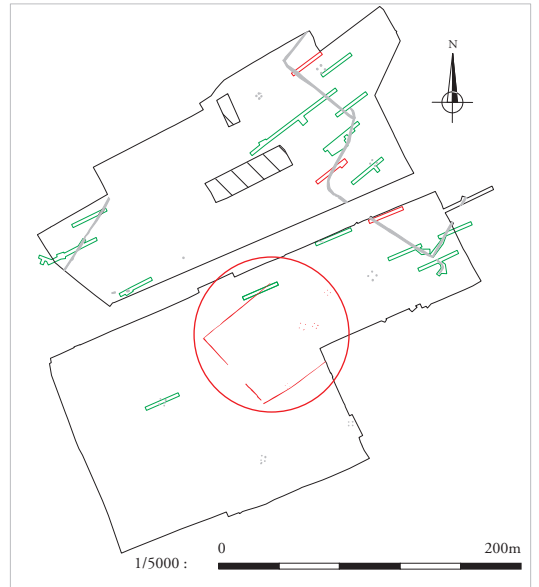
Appoigny (89) « Les Bries »
 N° 89/013-2014/296
 (2015 et 2016)

Fig. 102 : Les bâtiments sur poteaux ENS5001 et ENS5003, plans et coupes, éch. 1/100 (plans) et 1/50 (coupes), (DAO : J. Javelle).



Appoigny (89) « Les Bries »
 N° 89/013-2014/296
 (2015 et 2016)

Fig. 103 : L'enclos F40066, F40250, F40968, F40620, plan et coupes, éch. 1/500 (plan) et 1/50 (coupes) (DAO : J. Javelle).



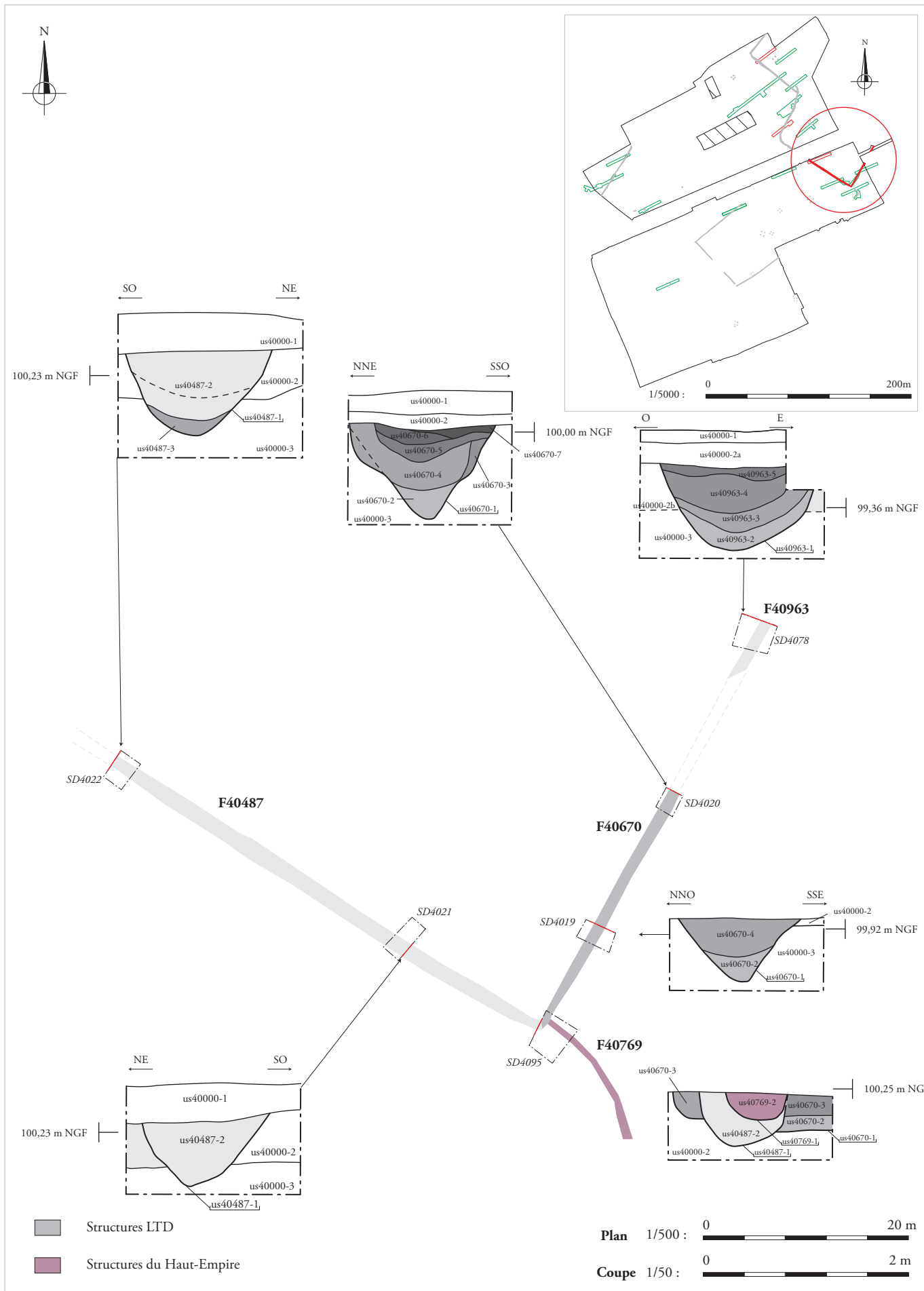
Appoigny (89) « Les Bries »
N° 89/013-2014/296
(2015 et 2016)

Fig. 104 : Plan général de l'enclos F40066, F40250, F40968, F40620 et des structures associées, (éch. 1/500), (DAO : J. Javelle).



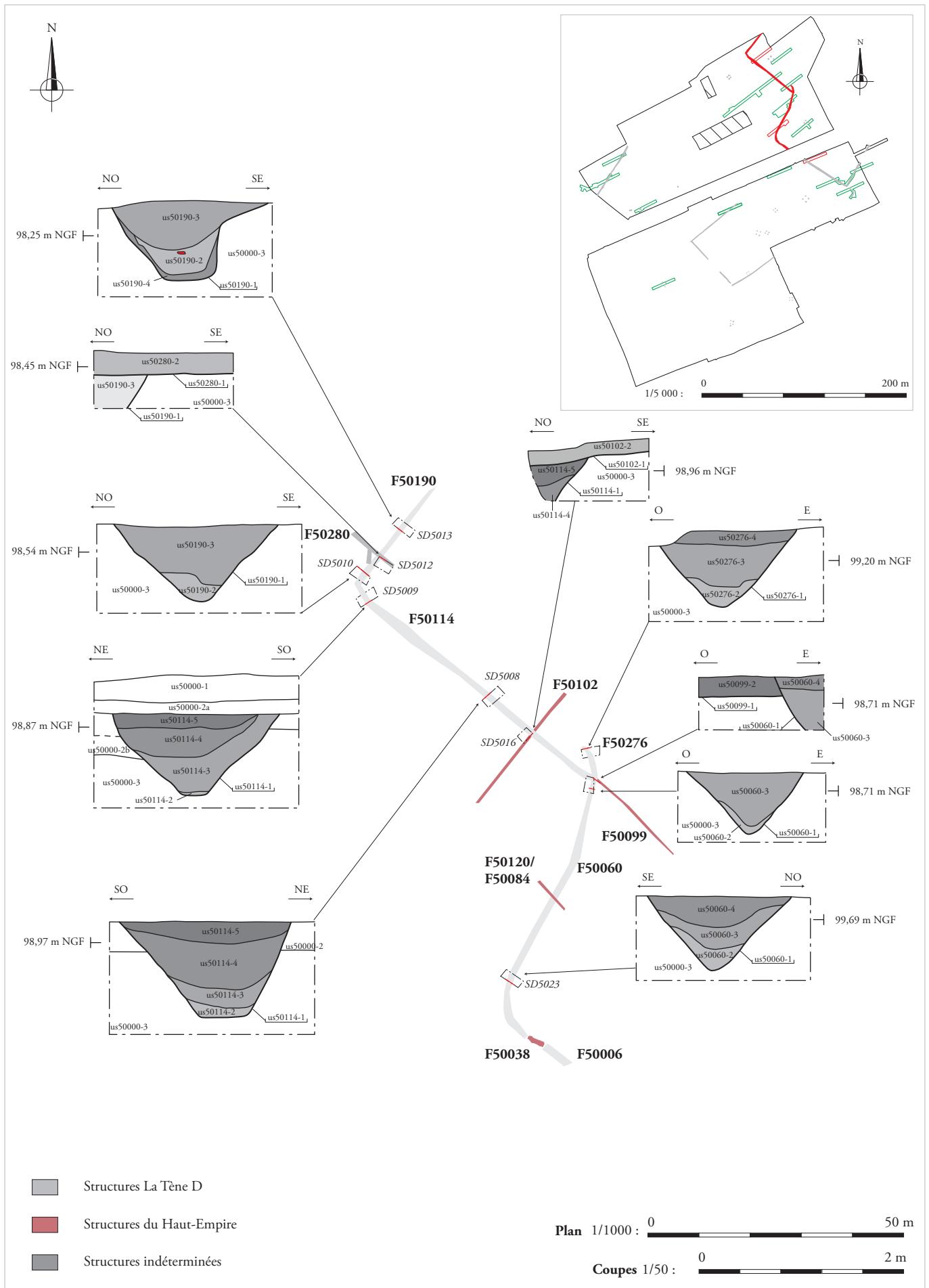
Appoigny (89) « Les Bries »
 N° 89/013-2014/296
 (2015 et 2016)

Fig. 105 : Plan général des enclos F40487-F40670-F40963, F5006-F50060-F50276-F50114-F50190 et des structures associées, (éch. 1/1 000), (DAO : J. Javelle).



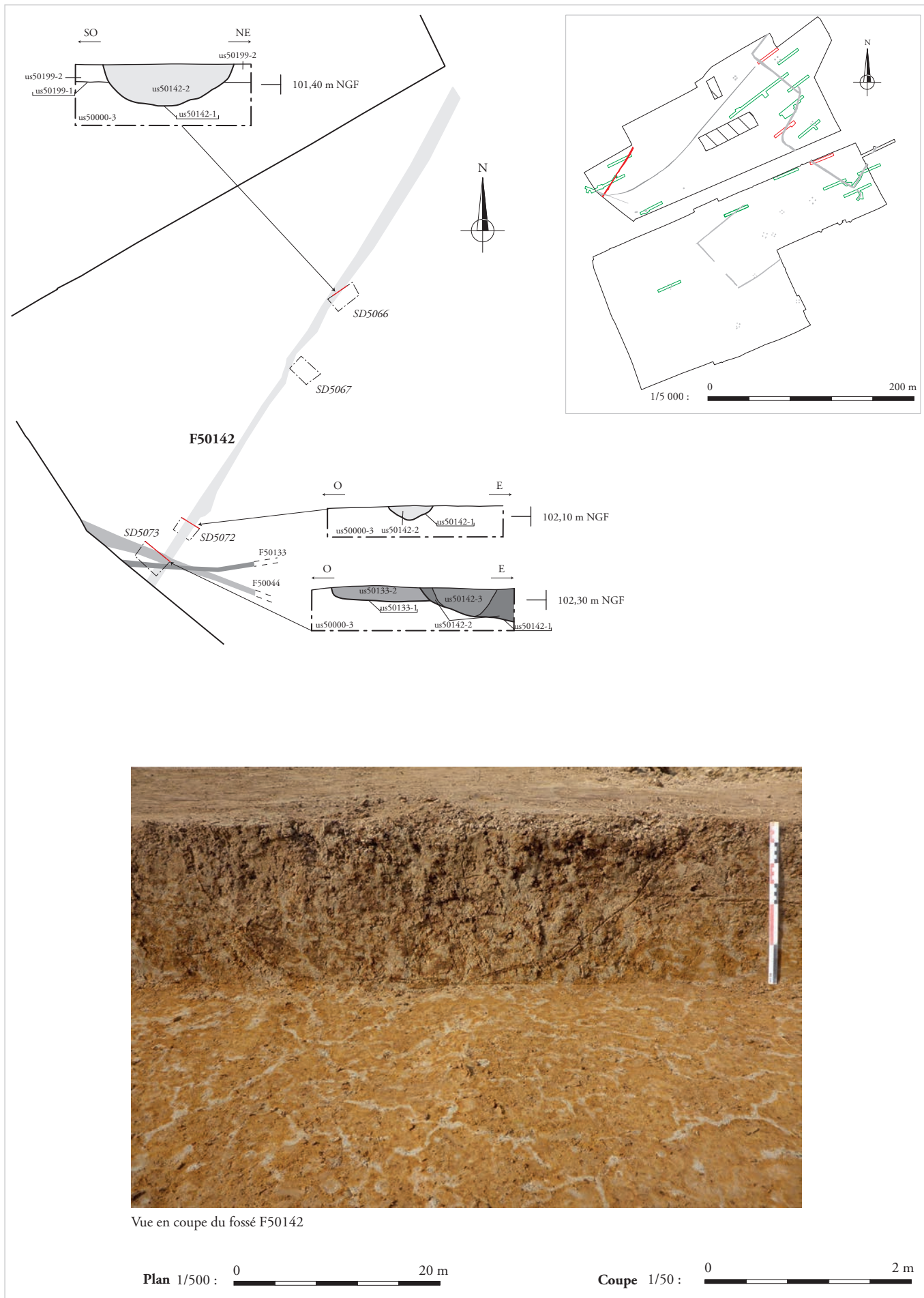
Appoigny (89) « Les Bries »
 N° 89/013-2014/296
 (2015 et 2016)

Fig. 106 : L'enclos F40487, F40670, F40963 plan et coupes, éch. 1/500 (plan) et 1/50 (coupes)
 (DAO : J. Javelle).



Appoigny (89) « Les Bries »
 N° 89/013-2014/296
 (2015 et 2016)

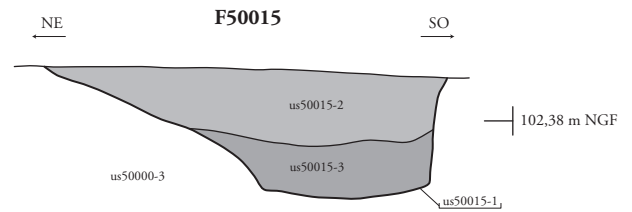
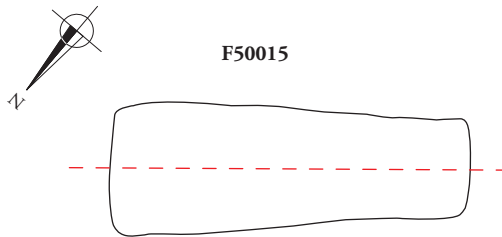
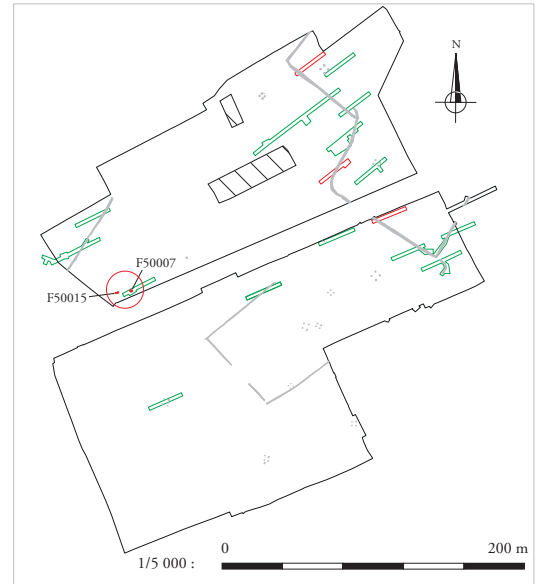
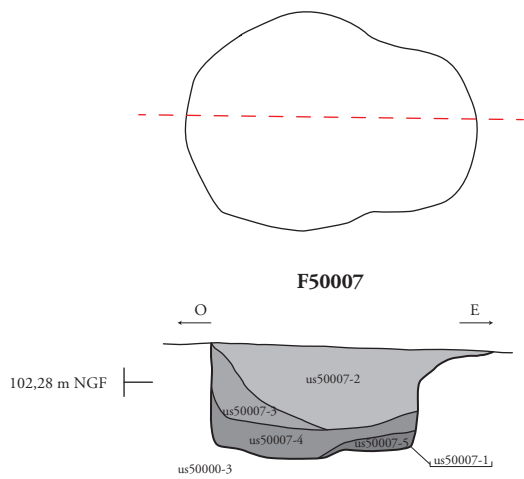
Fig. 107 : L'enclos F50190, F50114, F50276, F50060, F5006, plan et coupes, éch. 1/1000 (plan) et 1/50 (coupes) (DAO : J. Javelle).



Vue en coupe du fossé F50142


Appoigny (89) « Les Bries »
 N° 89/013-2014/296
 (2015 et 2016)

Fig. 108 : Le fossé F50142, plan et coupes, éch. 1/500 (plan) et 1/50 (coupes), (DAO : J. Javelle, cliché : équipe archéologique).



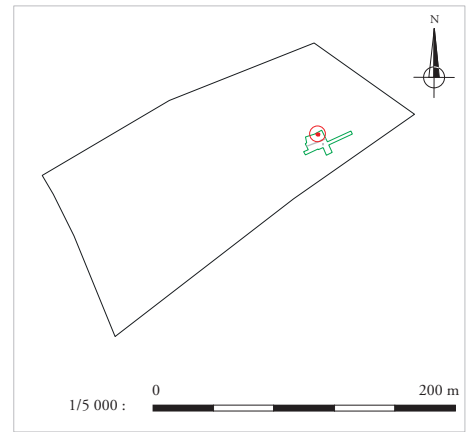
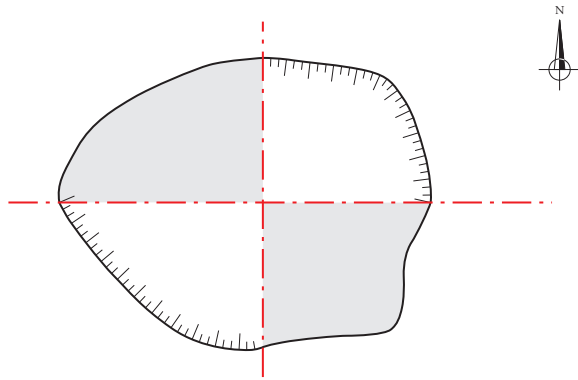
Vue en coupe de la fosse F50015



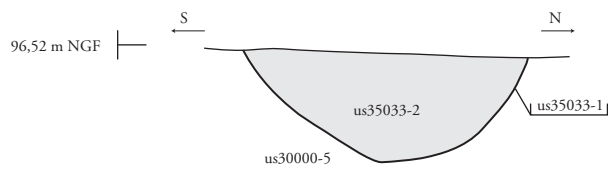
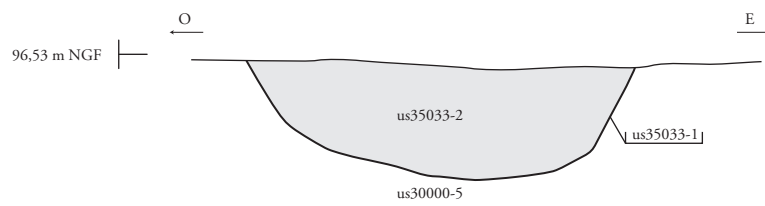


Appoigny (89) « Les Bries »
 N° 89/013-2014/296
 (2015 et 2016)

Fig. 110 : Les fosses F50018 et F50019, plans et coupes (éch. 1/50),
 (DAO : J. Javelle, cliché : équipe archéologique).



F35033



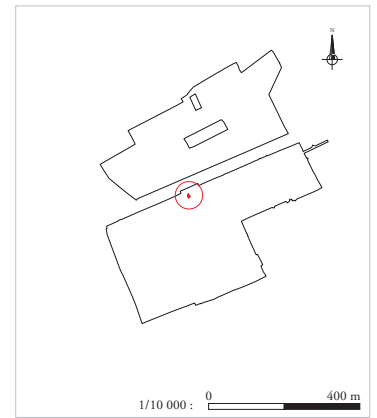
Vue en coupe de la fosse F35033 en cours de fouille



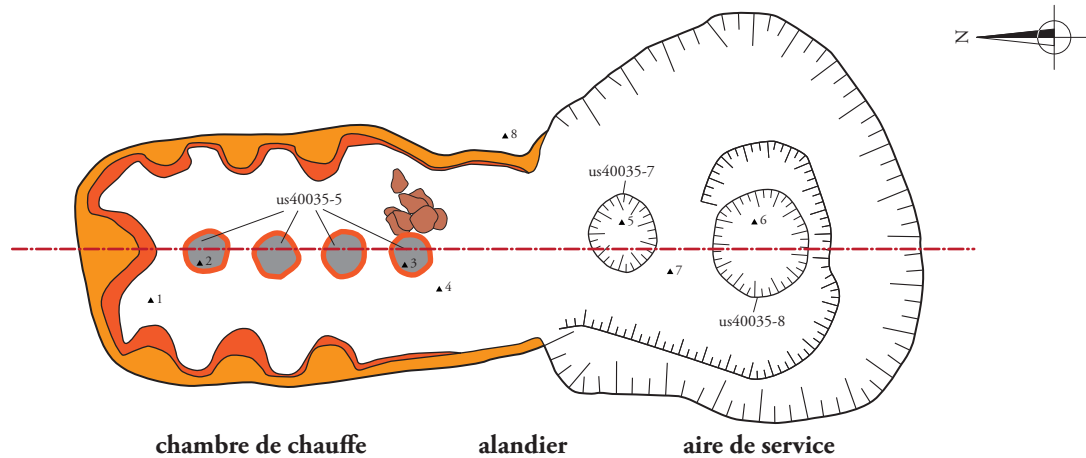


Appoigny (89) « Les Bries »
 N° 89/013-2014/296
 (2015 et 2016)

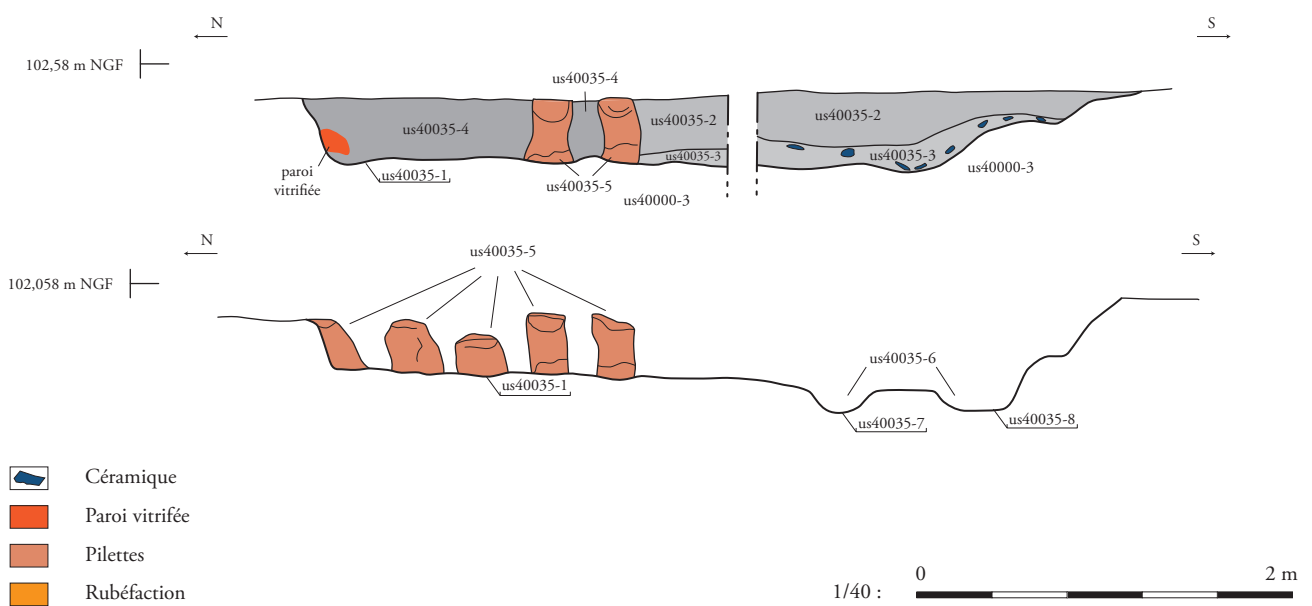
Fig. 112a : Localisation des structures antiques associées au site 4b (éch. 1/2 000 et 1/750), (DAO : J. Grasso).



Vue en plan du four F40035 vidé



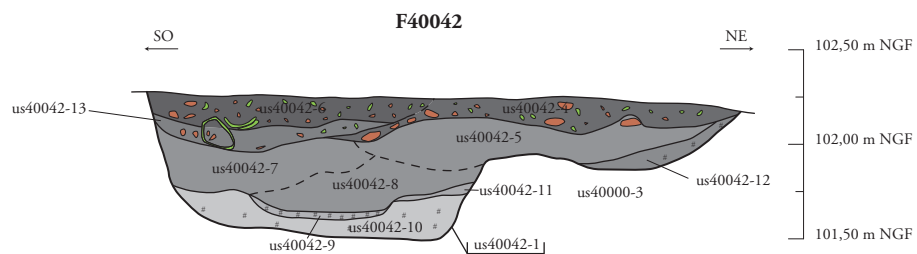
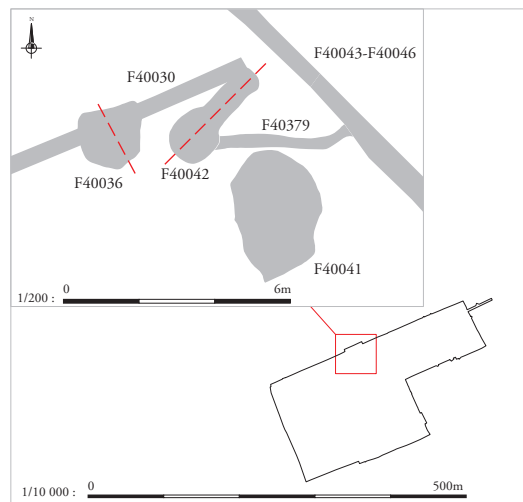
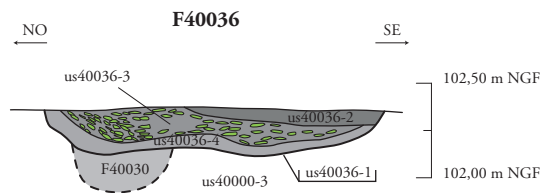
| | | | | | |
|-----------|------------------|------------------|------------------|------------------|------------------|
| Altitudes | 1 - 102,05 m NGF | 3 - 102,37 m NGF | 5 - 101,86 m NGF | 7 - 101,99 m NGF | 9 - 102,37 m NGF |
| | 2 - 102,36 m NGF | 4 - 102,03 m NGF | 6 - 101,87 m NGF | 8 - 102,45 m NGF | |






- Céramique
- Paroi vitrifiée
- Pilettes
- Rubéfaction

Appoigny (89) « Les Bries »
N° 89/013-2014/296
(2015 et 2016)

Fig. 112b : Le four de potier F40035, plan, coupe et profil (éch. 1/40),
(DAO : J. Javelle, cliché : équipe archéologique).




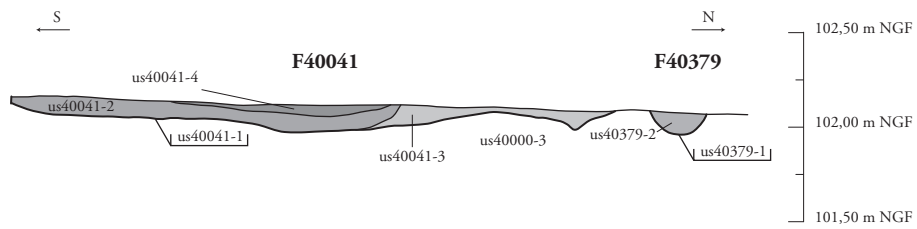
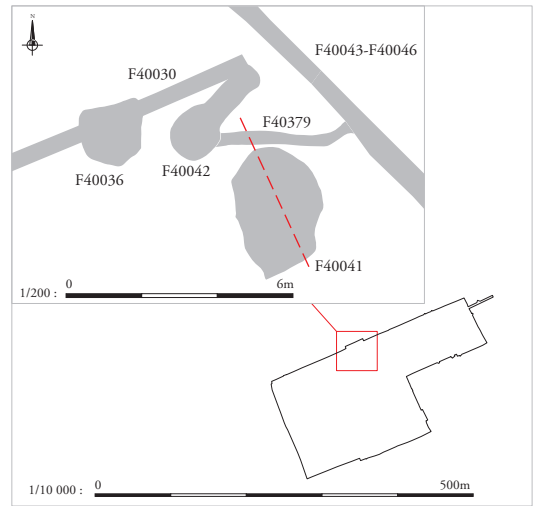
Vue de la fosse F40042 en cours de fouille

-  Céramique
-  TCA
-  Charbons

1/40 :  2 m

Appoigny (89) « Les Bries »
N° 89/013-2014/296
(2015 et 2016)

Fig. 113 : Les fosses de rejet F40036 et F40042, plan et coupes (éch. 1/40),
(DAO : J. Javelle, cliché : équipe archéologique).

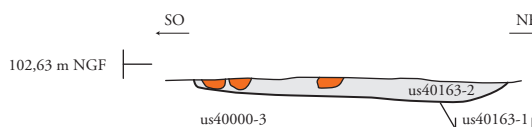
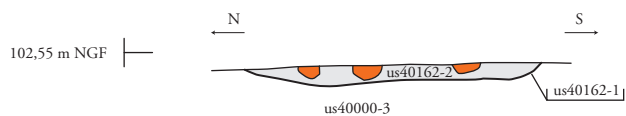
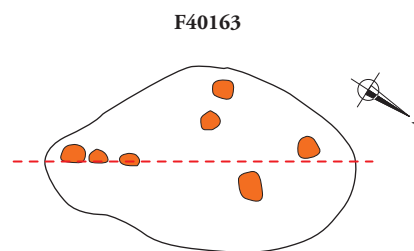
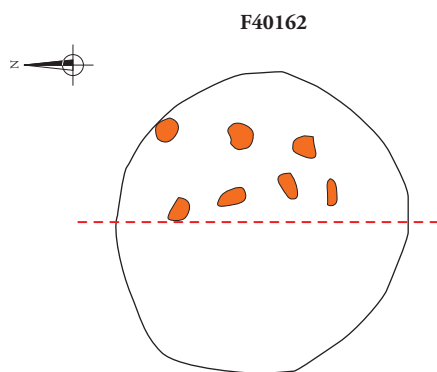
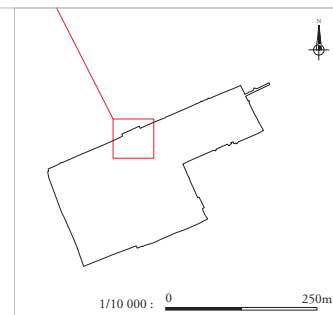
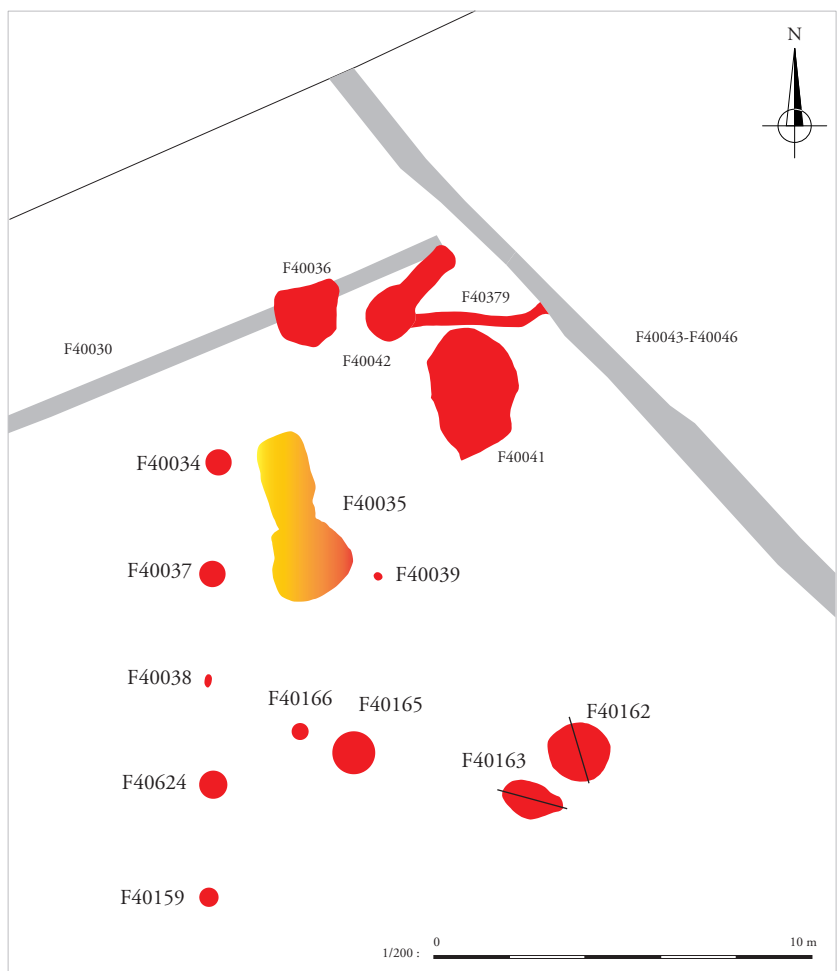


Vue de la fosse F40041 en cours de fouille



Appoigny (89) « Les Bries »
N° 89/013-2014/296
(2015 et 2016)

Fig. 114 : La fosse de rejet F40041 et le drain F40379, plan et coupe (éch. 1/40),
(DAO : J. Javelle, cliché : équipe archéologique).



Terre crue


1/40 : 0 2 m

Appoigny (89) « Les Bries »
N° 89/013-2014/296
(2015 et 2016)

Fig. 115 : Plan de situation des structures associées à l'atelier de potier du site 4b (éch. 1/200); plans et coupes des fosses F40162 et F40163 (éch. 1/40), (DAO : J. Javelle).



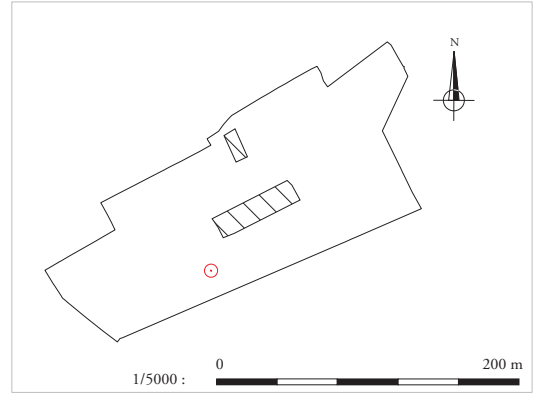
a.



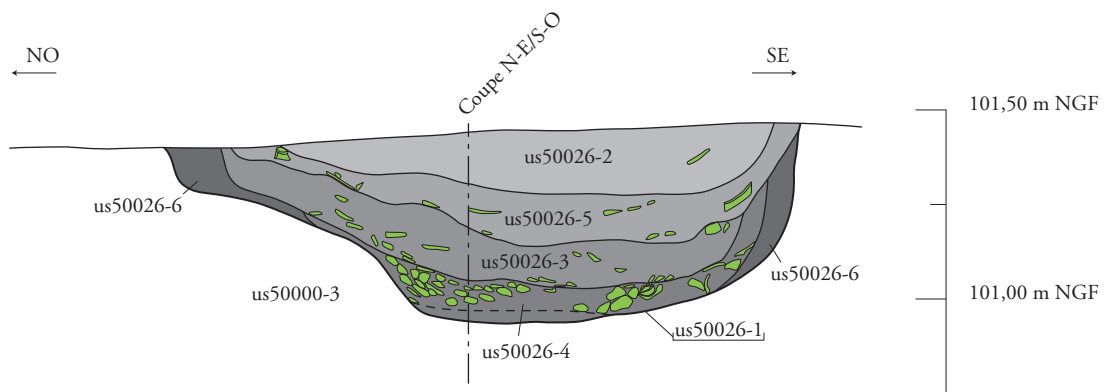
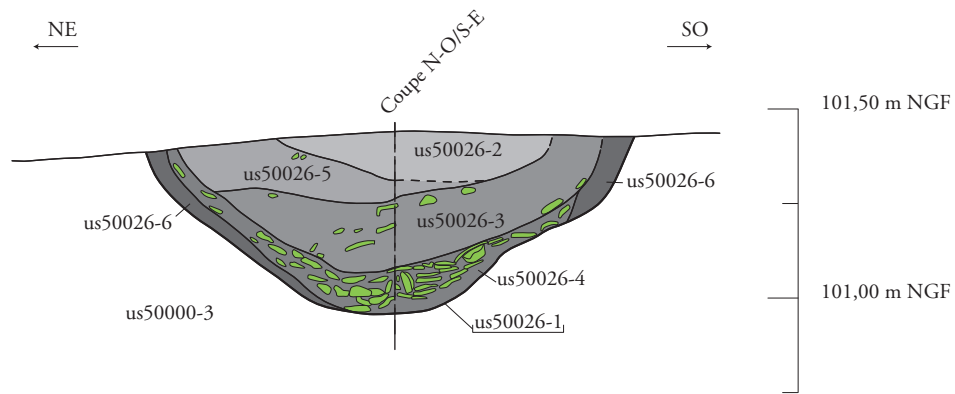
b.

Appoigny (89) « Les Bries »
N° 89/013-2014/296
(2015 et 2016)

Fig. 116 : a. Vue en plan de la fosse F40162. b. Vue en plan du trou de poteau F40624
(clichés : équipe archéologique)



Vue de la fosse de rejet F50026 en cours de fouille

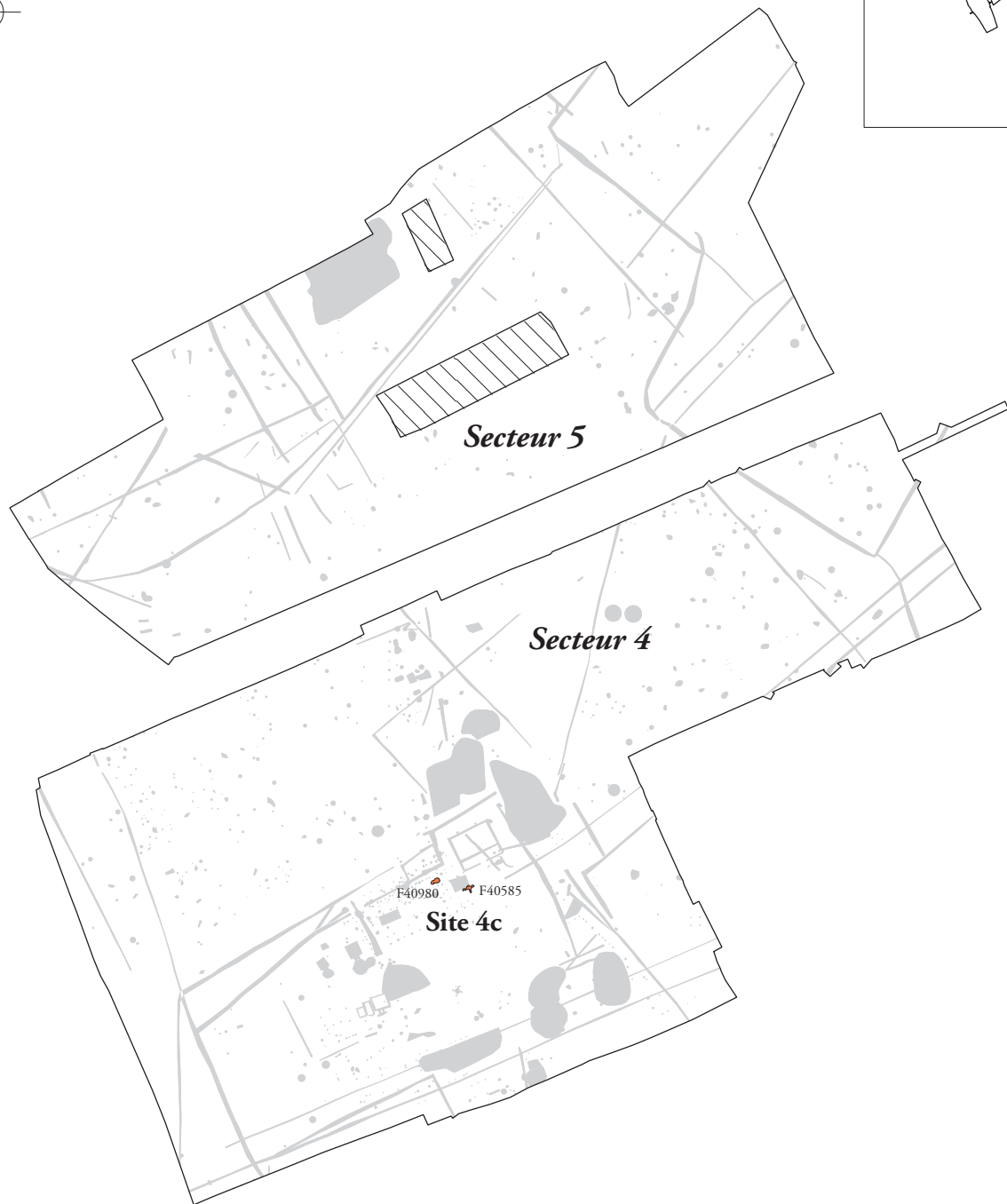
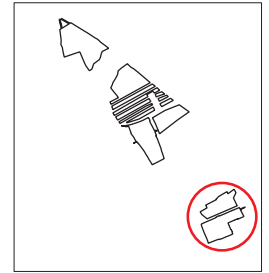




 Céramique

1/20 :  1 m

Appoigny (89) « Les Bries »
N° 89/013-2014/296
(2015 et 2016)

Fig. 117 : La fosse de rejet F50026, plan et coupes (éch. 1/20),
(DAO : J. Javelle, cliché : équipe archéologique).

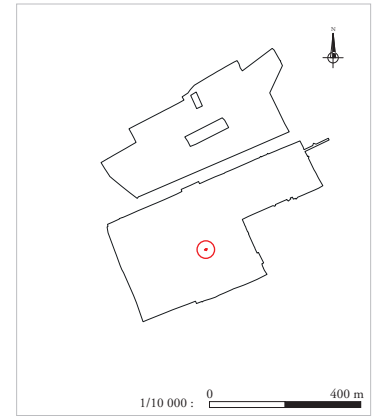


-  Four de potier
-  Structures autres périodes

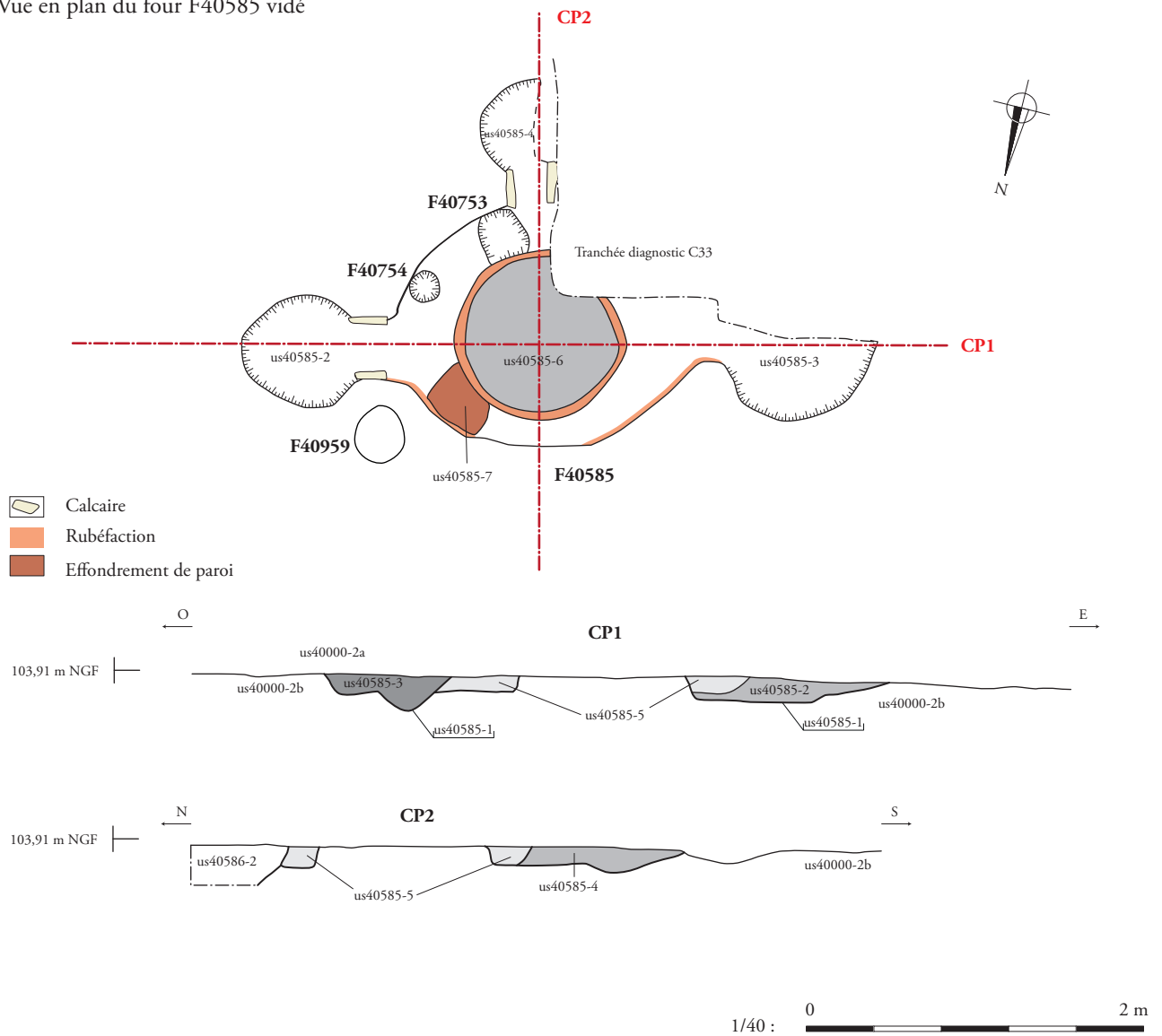
1/2 000 :  0 100 m

Appoigny (89) « Les Bries »
N° 89/013-2014/296
(2015 et 2016)

Fig. 118a : Localisation des structures antiques associées au site 4c (éch. 1/2 000), (DAO : J. Grasso).



Vue en plan du four F40585 vidé

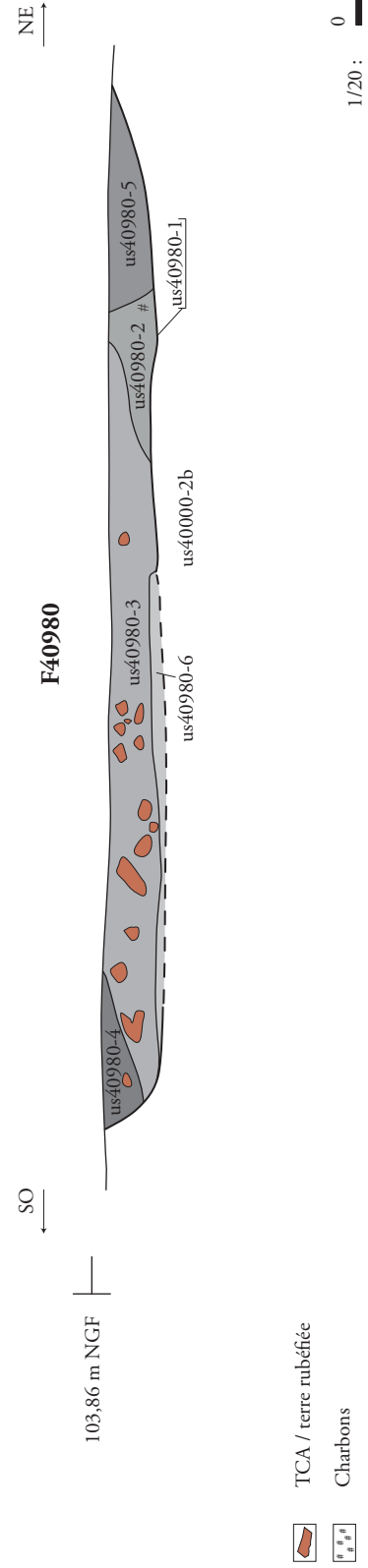
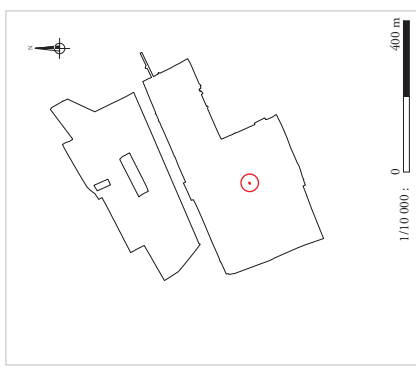


Appoigny (89) « Les Bries »
N° 89/013-2014/296
(2015 et 2016)

Fig. 118b : Le four de potier F40585, plan et coupes (éch. 1/40),
(DAO : J. Javelle, cliché : équipe archéologique).



Vue en plan du four F40980



Appoigny (89) « Les Bries »
N° 89/013-2014/296
(2015 et 2016)

Fig. 119 : Le four de potier F40980, plan et coupe (éch. 1/20), (DAO : J. Javelle, cliché : équipe archéologique).



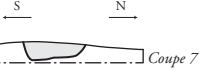
Fig. 120 : Localisation des structures antiques associées au site 1b (éch. 1/1 500), (DAO : J. Grasso).

Appoigny (89) « Les Bries »
 N° 89/013-2014/296
 (2015 et 2016)



96,33 m NGF

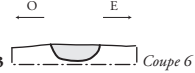
F10732



Coupe 7

96,35 m NGF

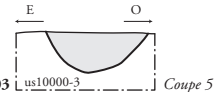
F10103



Coupe 6

96,33 m NGF

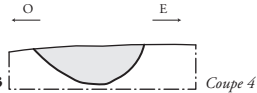
F10103



Coupe 5

96,53 m NGF

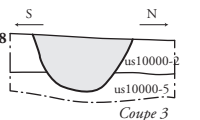
F10103



Coupe 4

96,86 m NGF

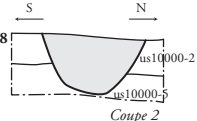
F10108



Coupe 3

96,86 m NGF

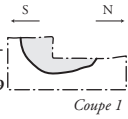
F10108



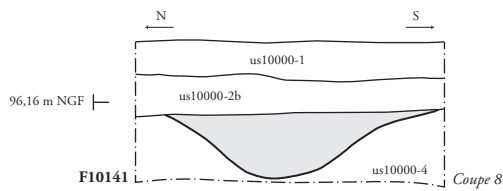
Coupe 2

97,99 m NGF

F10719



Coupe 1



Coupe 8



1/10 000 : 0 50 m

F10172

Coupe 8

F10141

Coupe 9

F10076

F10731

F10792

F10061

F10708

Coupe 15

Coupe 10

Coupe 7

F10732

Coupe 17

F10091

Coupe 19

Coupe 20

Coupe 16

Coupe 22

Coupe 14

Coupe 6

F10103

Coupe 5

Coupe 21

Coupe 24

Coupe 23

Coupe 11

Coupe 13

Coupe 12

Coupe 5

F10103

Coupe 4

Coupe 26

Coupe 25

Coupe 27

Coupe 28

Coupe 30

Coupe 31

F10087

Coupe 29

F10086

F10119

F10066

F10082

F10118

F10712

F10411

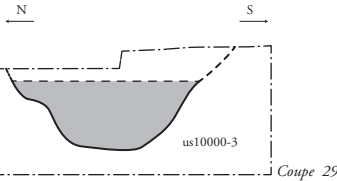
F10108

Coupe 2

Coupe 3

F10719

Coupe 1

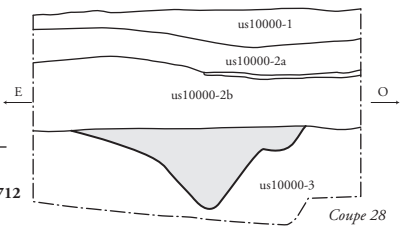


F10119

Coupe 29

96,22 m NGF

F10712



Coupe 28

96,15 m NGF

F10411

F10119

us10000-3

Coupe 30

96,52 m NGF

F10087

us10000-3

Coupe 31

Coupe 31

Plan : 1/1000 : 0 50 m

Coupes : 1/40 : 0 2 m

Appoigny (89) « Les Bries »
N° 89/013-2014/296
(2015 et 2016)

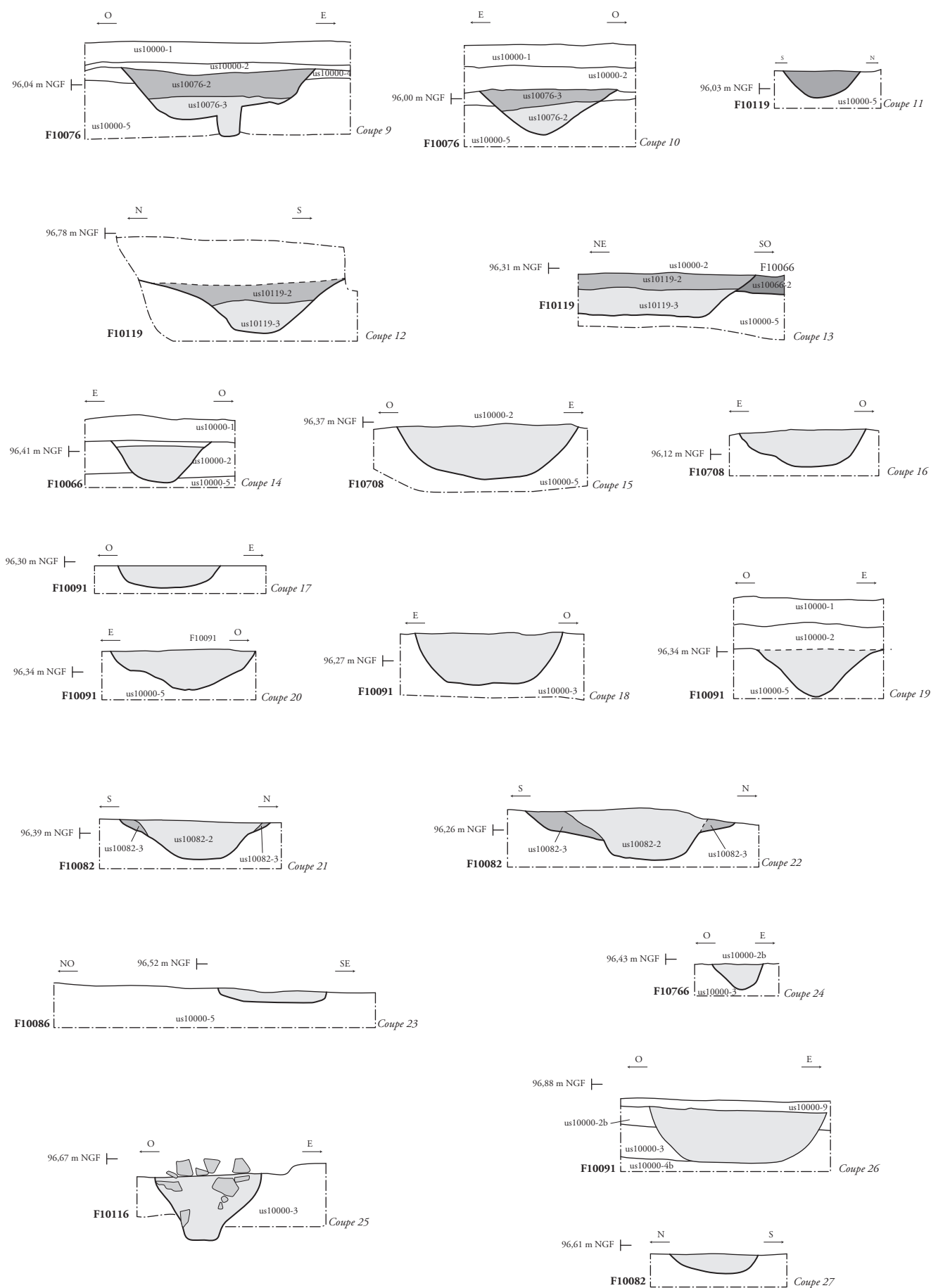
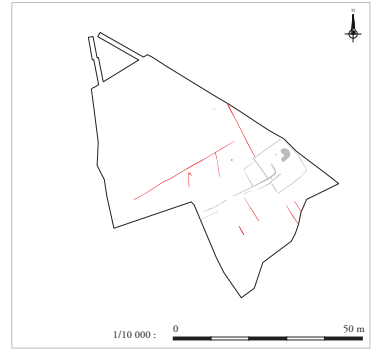


Fig. 121 : L'enclos ENS1007 et son chemin d'accès, plan (éch. 1/1 000) et coupes des fossés (éch. 1/20), (DAO : J. Javelle).



Plan : 1/1000 : 0 50 m

Coupes : 1/40 : 0 2 m

Appoigny (89) « Les Bries »
N° 89/013-2014/296
(2015 et 2016)

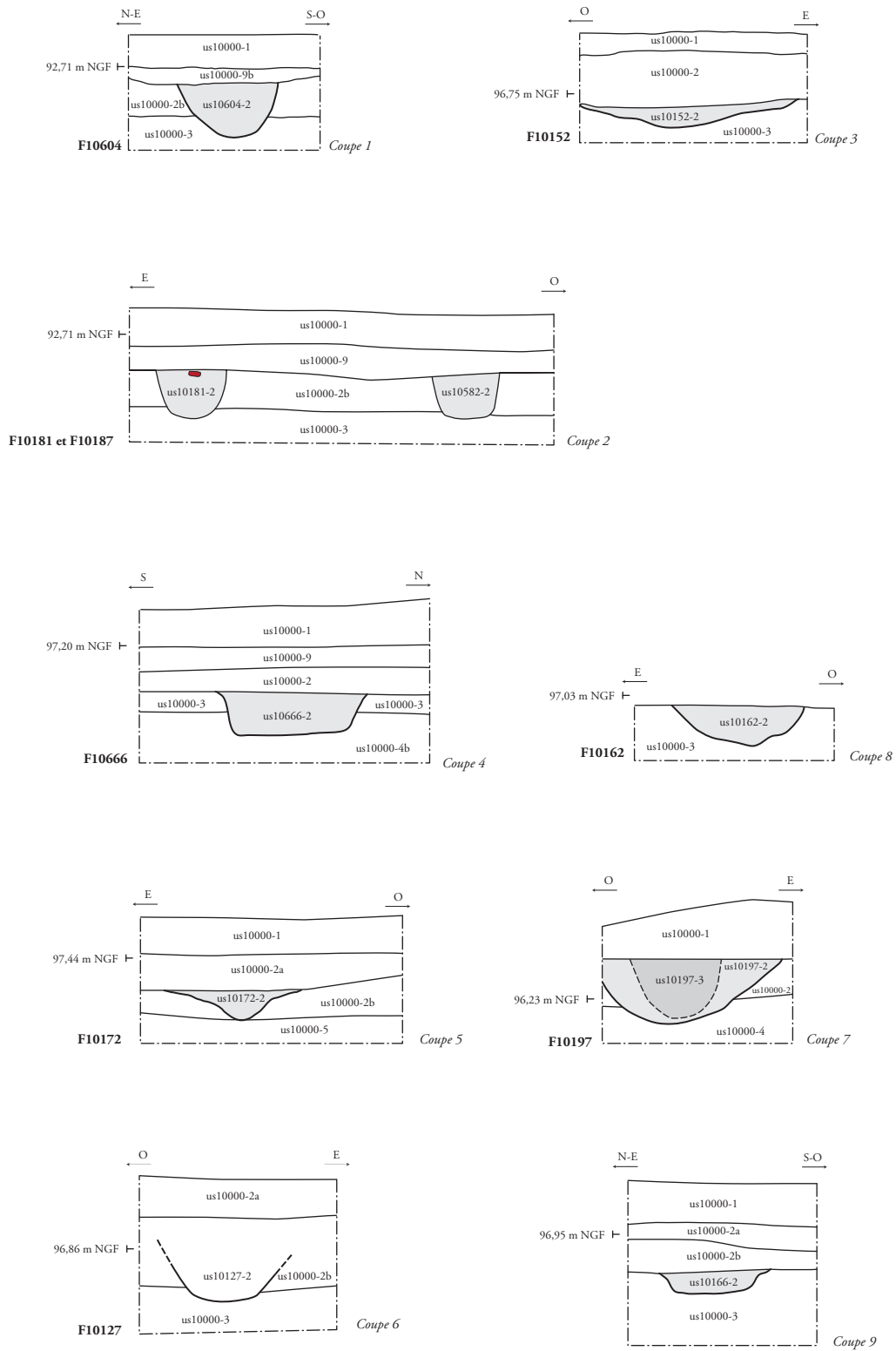
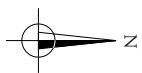
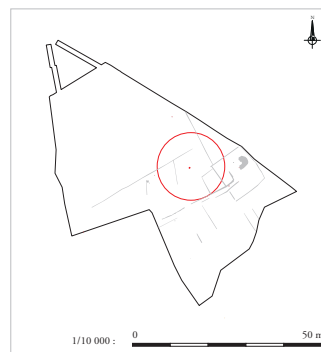
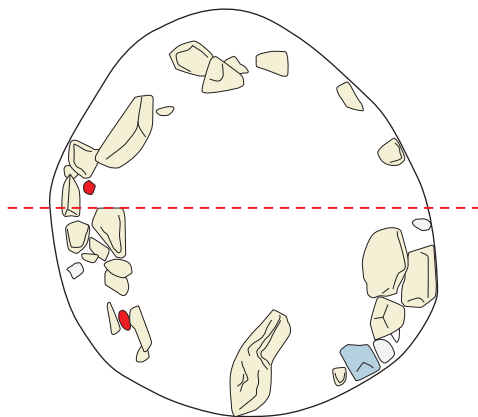


Fig. 122 : Les fossés du site 1b, hors enclos, plan (éch. 1/1 000) et coupes (éch. 1/40), (DAO : J. Javelle, J. Grasso).

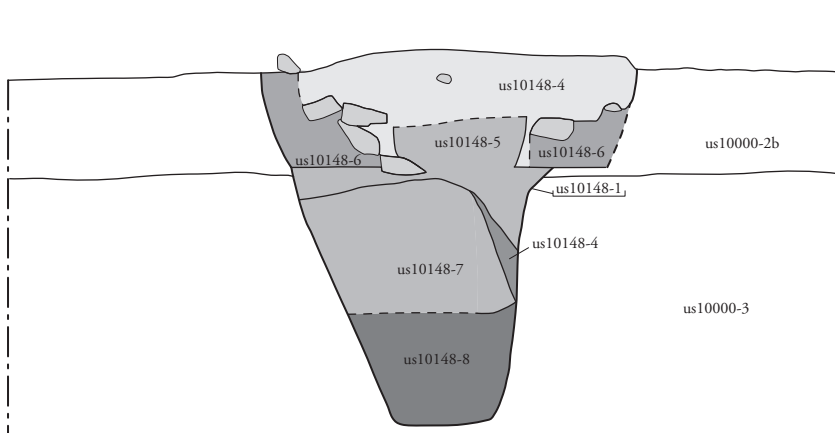


F10148






S

N



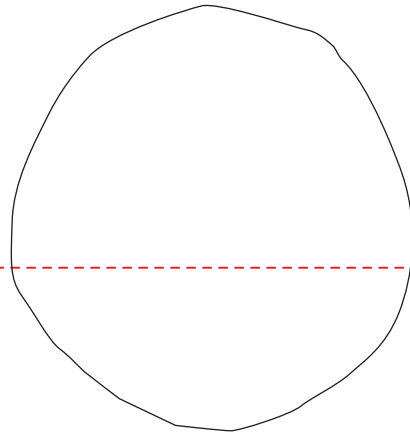
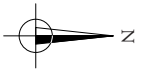
Vue en coupe du puits F10148

-  Calcaire coquillé
-  TCA
-  Grès

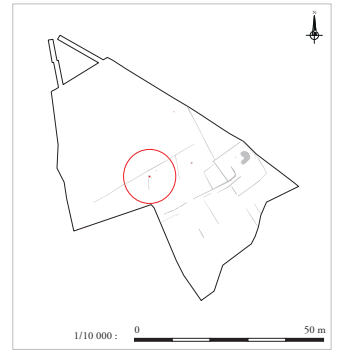
1/40 :  2 m

Appoigny (89) « Les Bries »
N° 89/013-2014/296
(2015 et 2016)

Fig. 123 : Le puits F10148, plan et coupe (éch. 1/40), (DAO : J. Javelle, cliché : équipe archéologique).

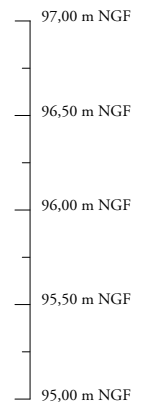
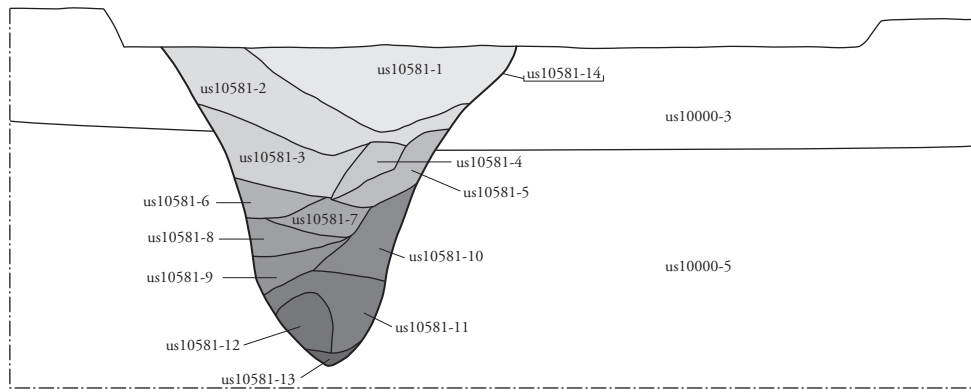


F10581



O

E



Vue en coupe du puits F10581



Appoigny (89) « Les Bries »
N° 89/013-2014/296
(2015 et 2016)

Fig. 124 : Le puits F10581, plan et coupe (éch. 1/40), (DAO : J. Javelle, cliché : équipe archéologique).

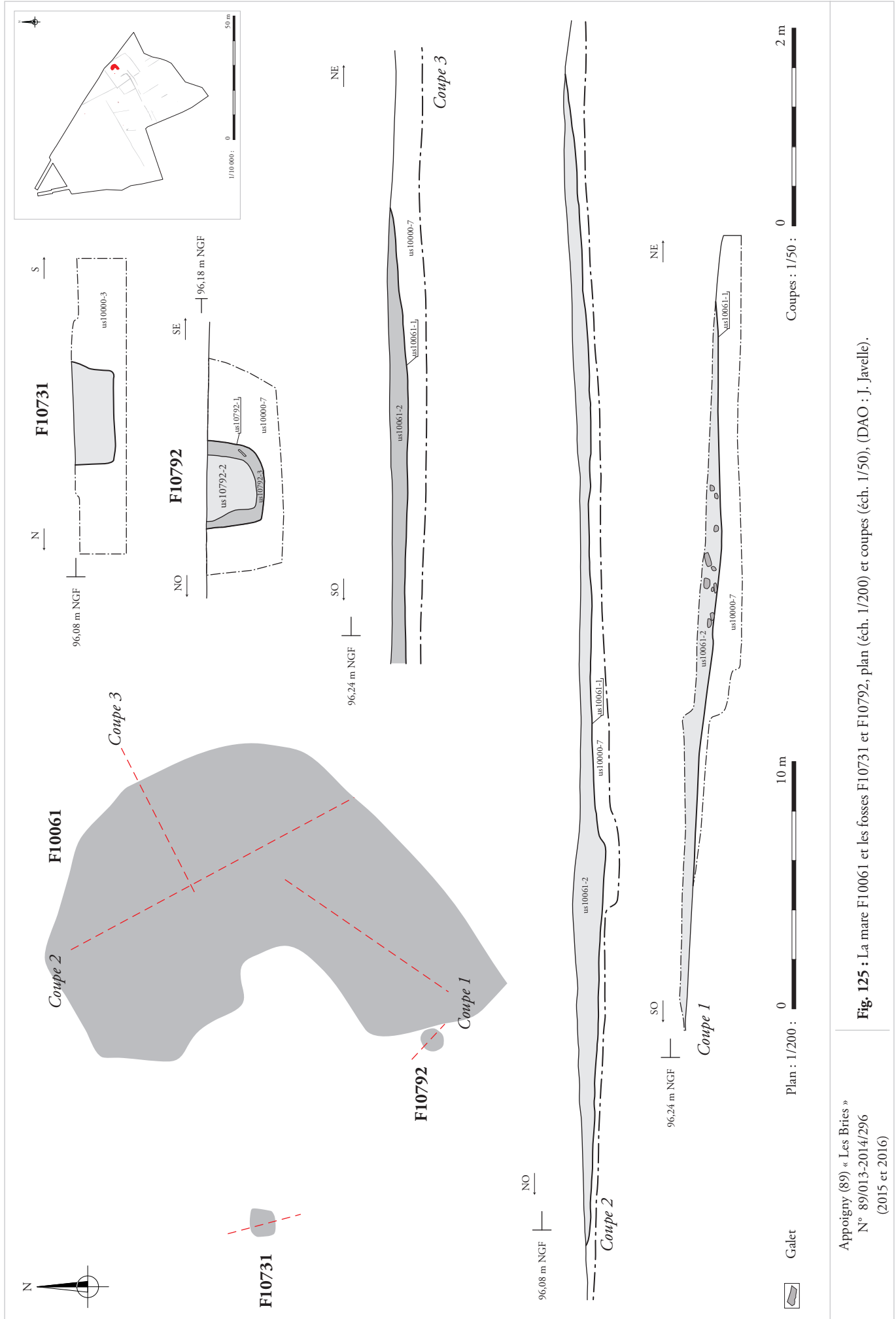
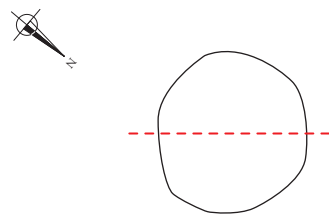
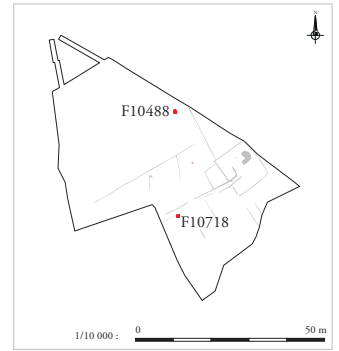
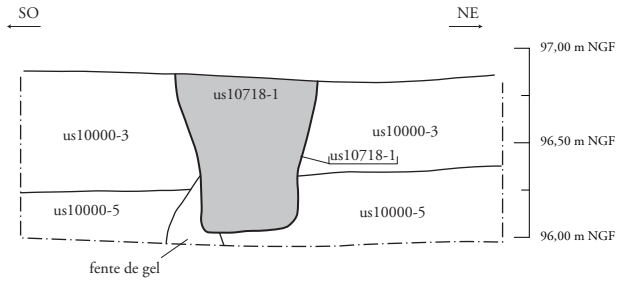


Fig. 125 : La mare F1 0061 et les fosses F10731 et F10792, plan (éch. 1/200) et coupes (éch. 1/50), (DAO : J. Javelle).

Appoigny (89) « Les Bries »
N° 89/013-2014/296
(2015 et 2016)

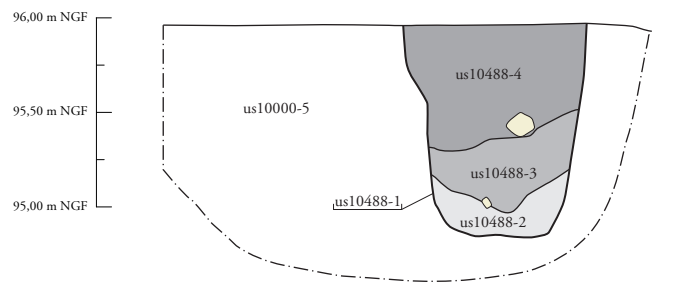
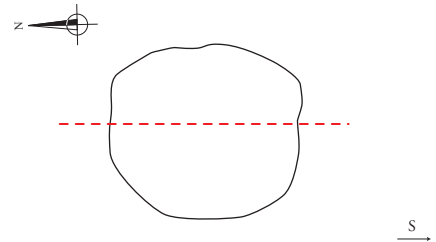


F10718



Vue en coupe de la fosse F10718

F10488



Calcaire

1/40 : 2 m



Vue en coupe de la fosse F10488



Fig. 127 : Localisation des structures antiques associées au site 2b (éch. 1/2 000), (DAO : J. Grasso).

Appoigny (89) « Les Bries »
 N° 89/013-2014/296
 (2015 et 2016)

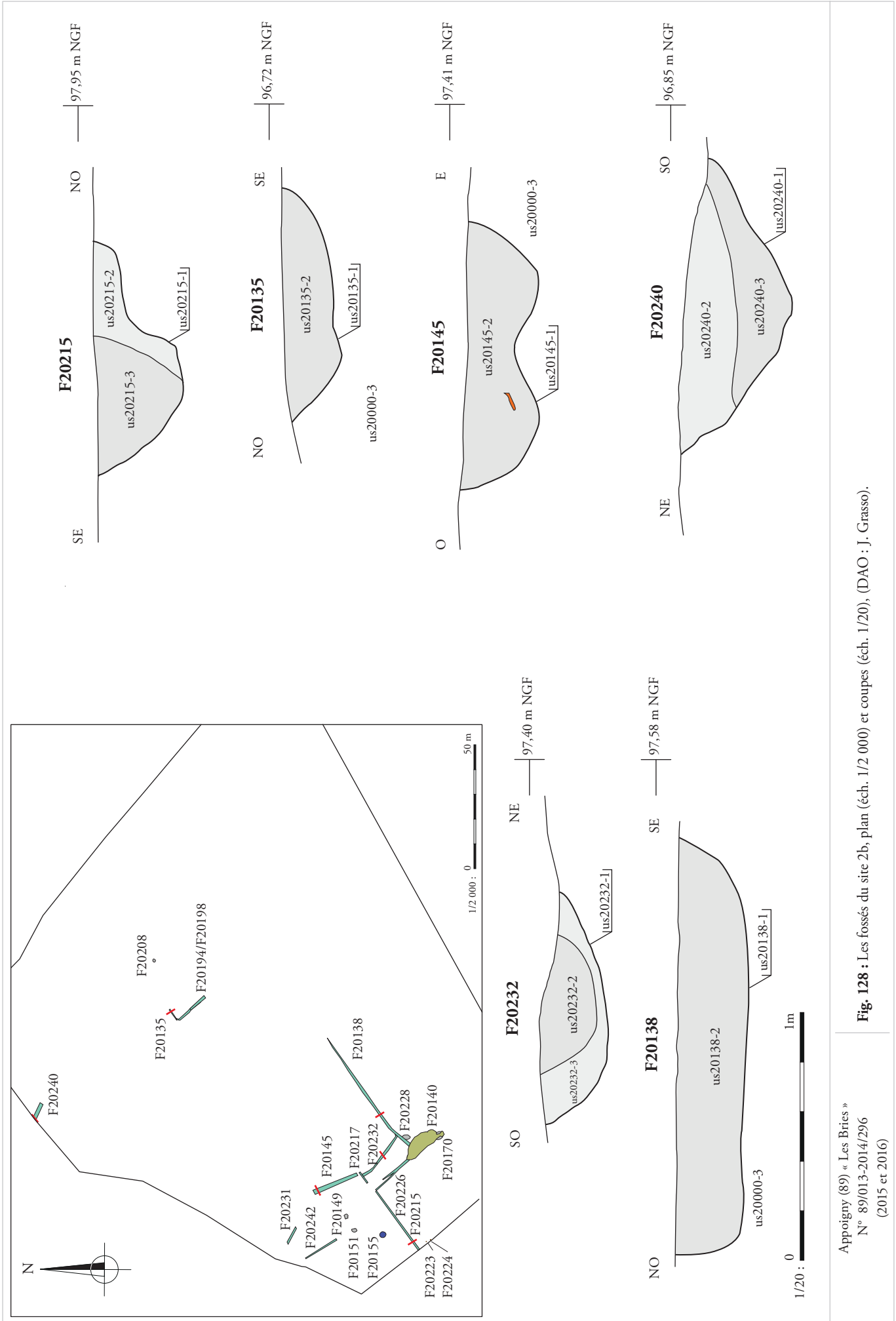


Fig. 128 : Les fossés du site 2b, plan (éch. 1/2 000) et coupes (éch. 1/20), (DAO : J. Grasso). (2015 et 2016)

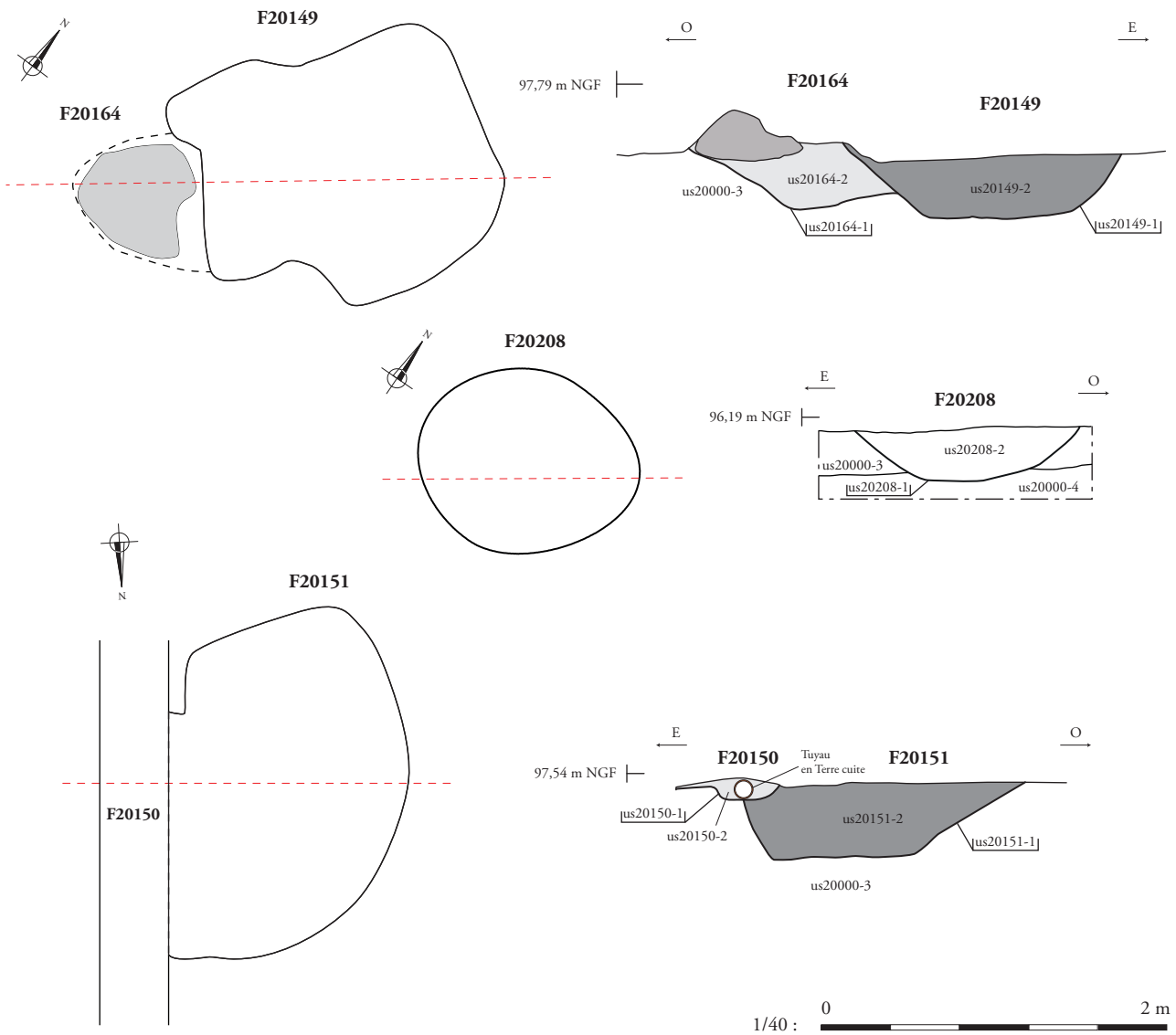
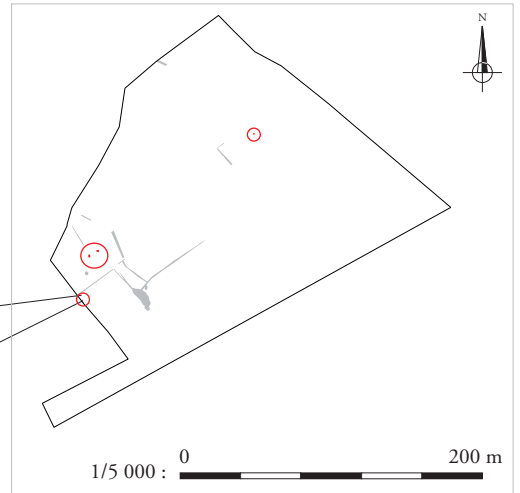
Appoigny (89) « Les Bries »
N° 89/013-2014/296




Vue en plan du TP F20223



Vue en plan du TP F20224

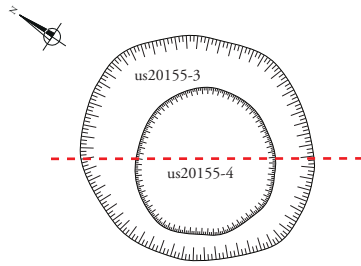




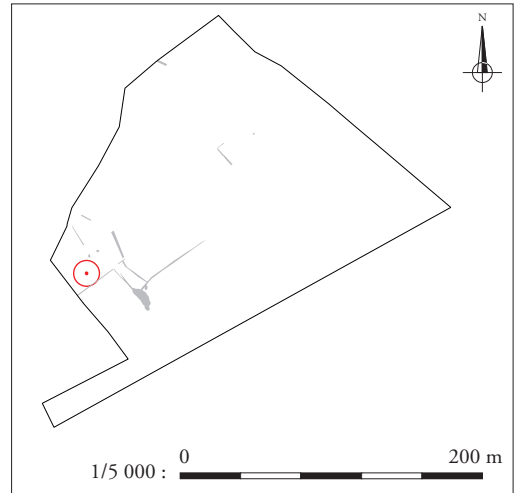
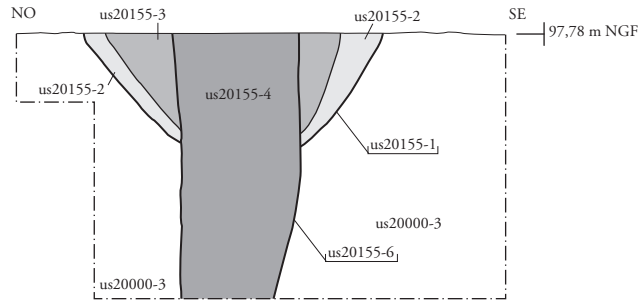
a.



b.



F20155

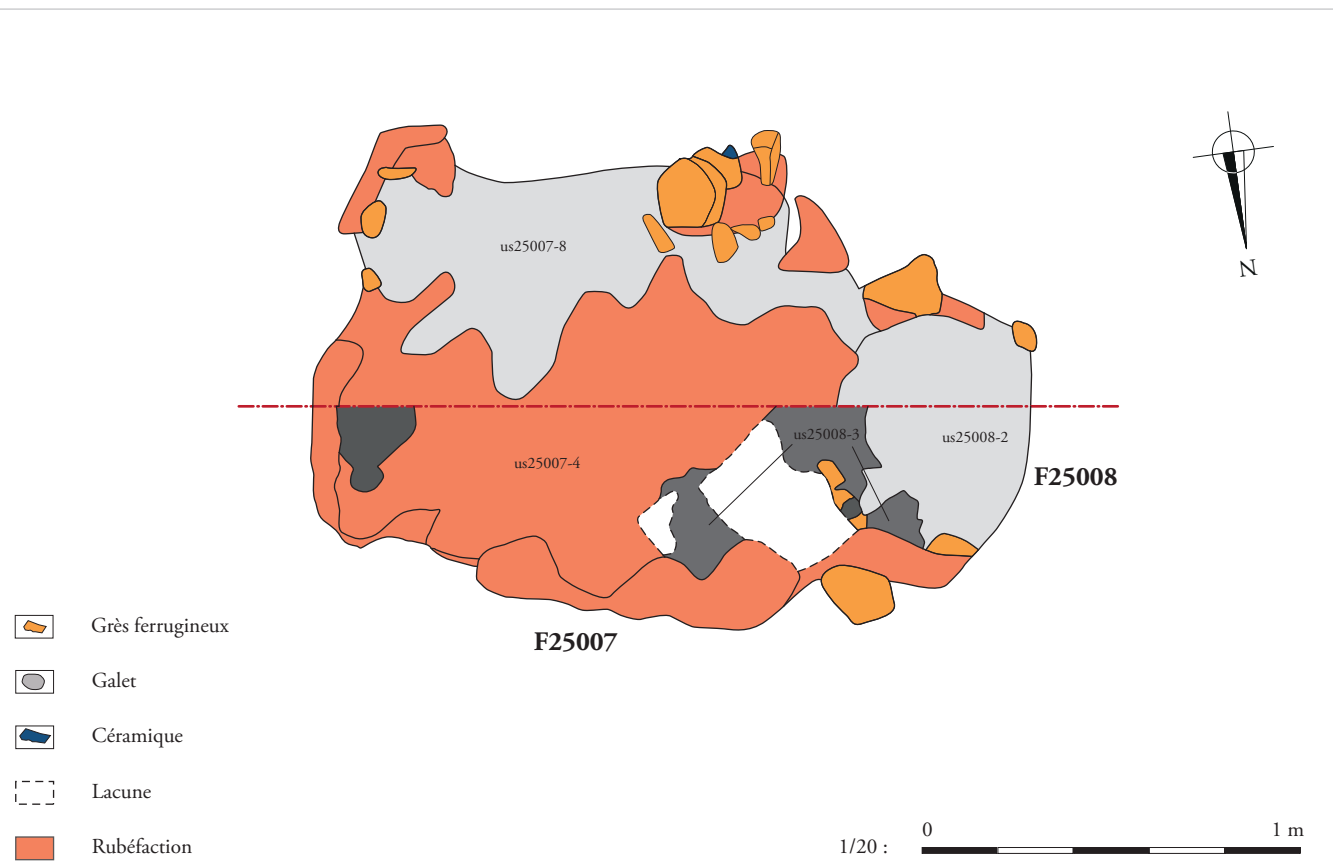


Vue en coupe du puits F20155


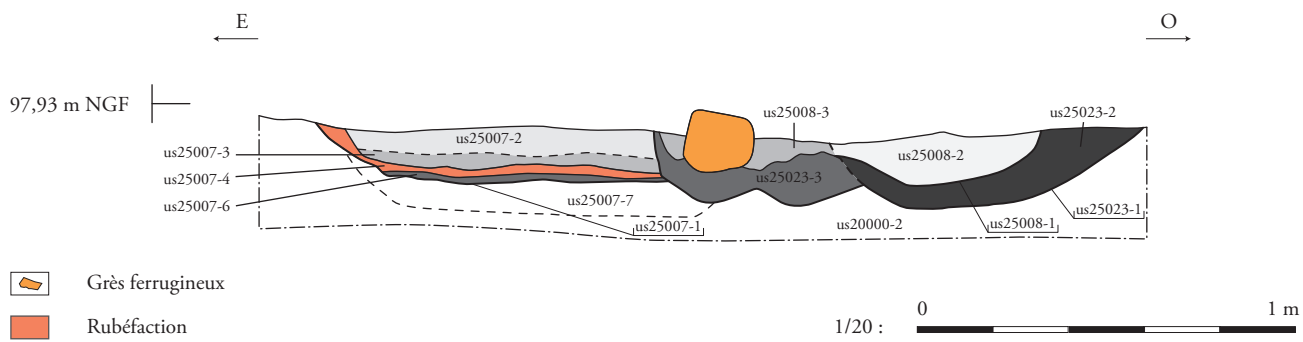


Appoigny (89) « Les Bries »
N° 89/013-2014/296
(2015 et 2016)

Fig. 131 : Le puits F20155, plan et coupe (éch. 1/40),
(DAO : J. Gerez, J. Grasso ; cliché : équipe archéologique).



Vue en plan du four F25007 en cours de fouille



Vue en coupe du four F25007

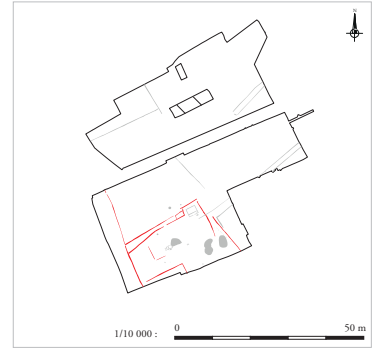


Le four F25007 en cours de fouille



Appoigny (89) « Les Bries »
 N° 89/013-2014/296
 (2015 et 2016)

Fig. 134 : Localisation des structures antiques associées au site 4f (éch. 1/2 000), (DAO : J. Grasso).



Plan : 1/1500 : 0 250 m

Coupes : 1/40 : 0 2 m

Appoigny (89) « Les Bries »
N° 89/013-2014/296
(2015 et 2016)


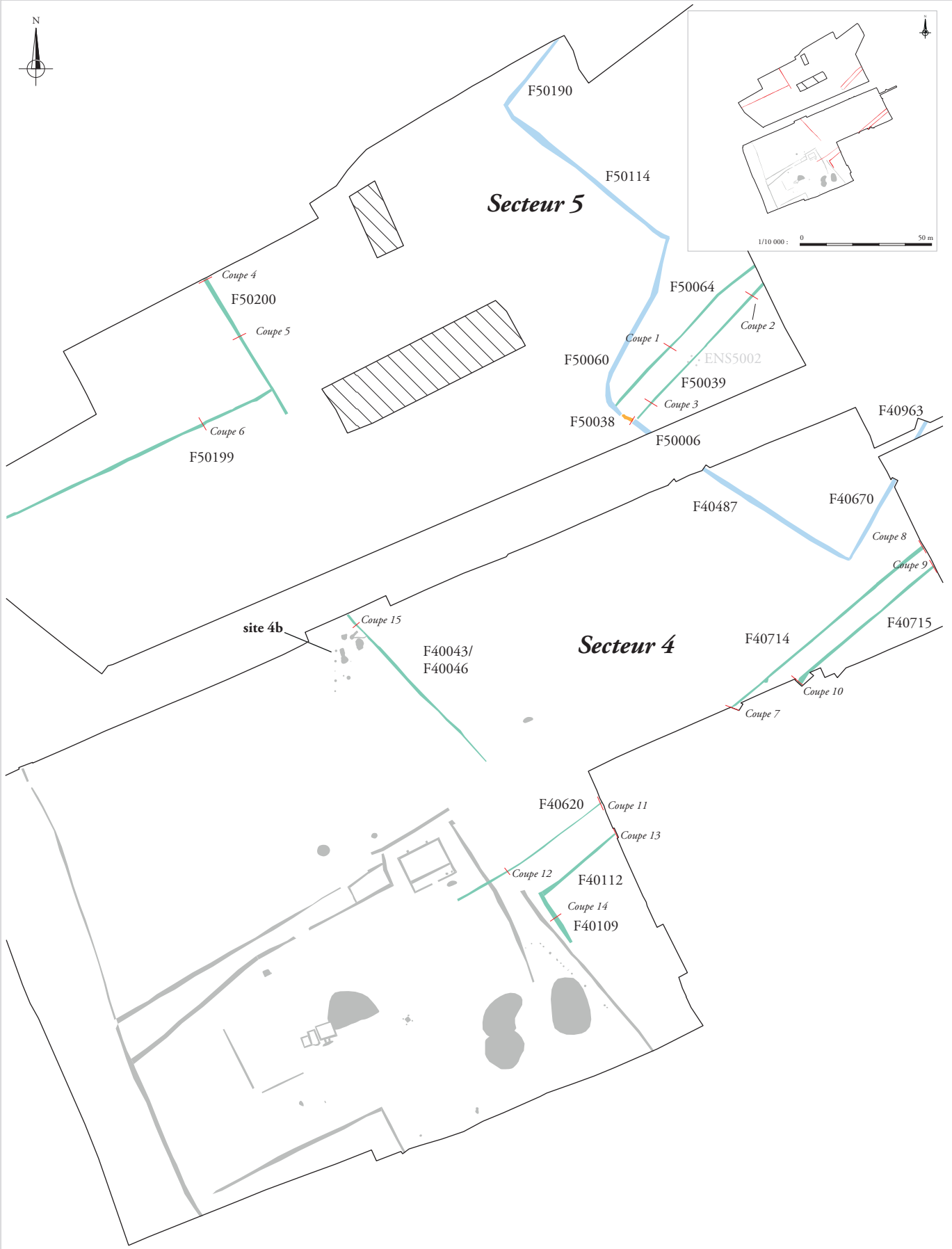


Fig. 135 : Les fossés du site 4f (partie sud), plan (éch. 1/1 500) et coupes des fossés (éch. 1/40), (DAO : J. Grasso).



Plan : 1/1500 : 0 250 m

Coupes : 1/40 : 0 2 m

Appoigny (89) « Les Bries »
N° 89/013-2014/296
(2015 et 2016)

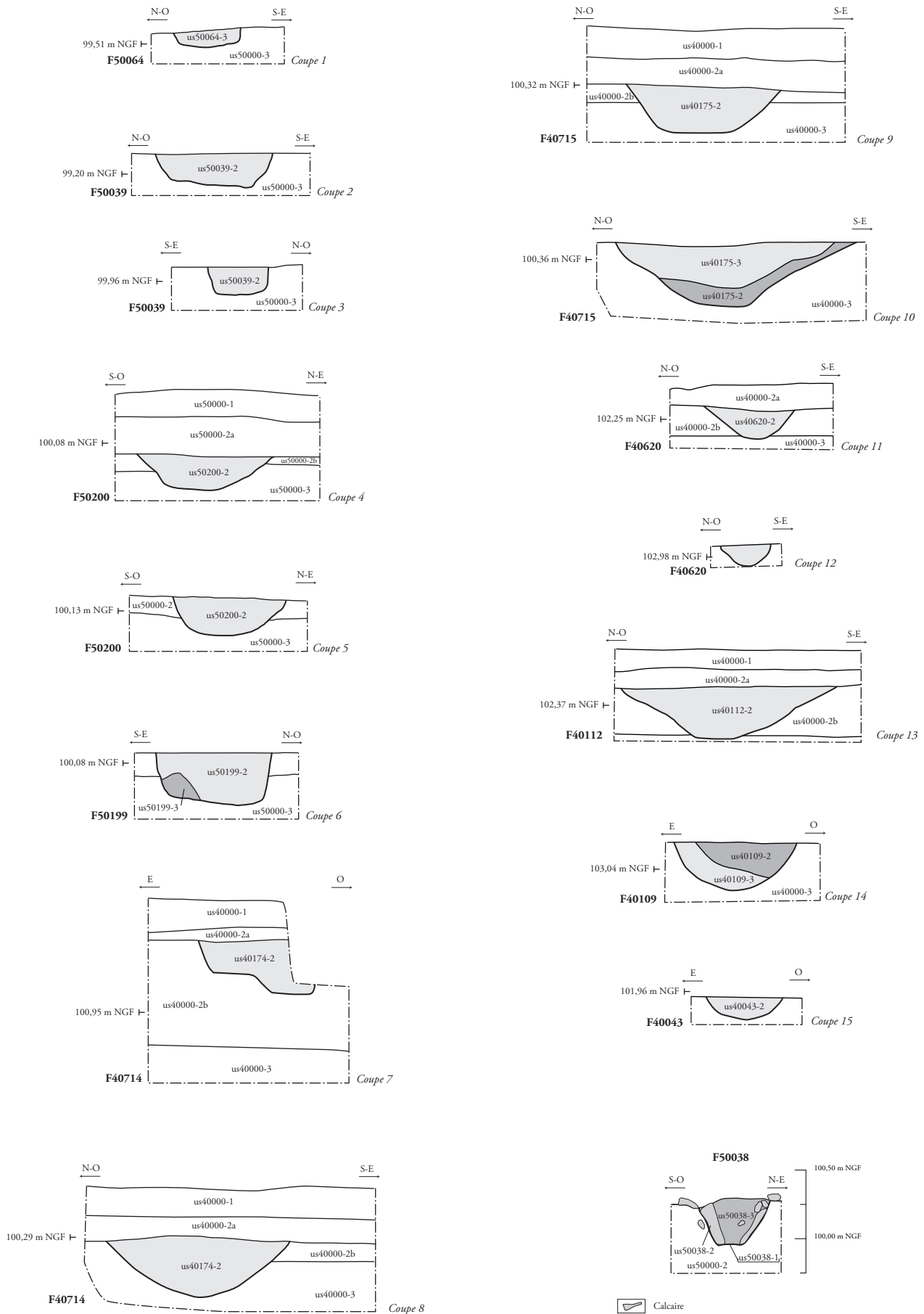
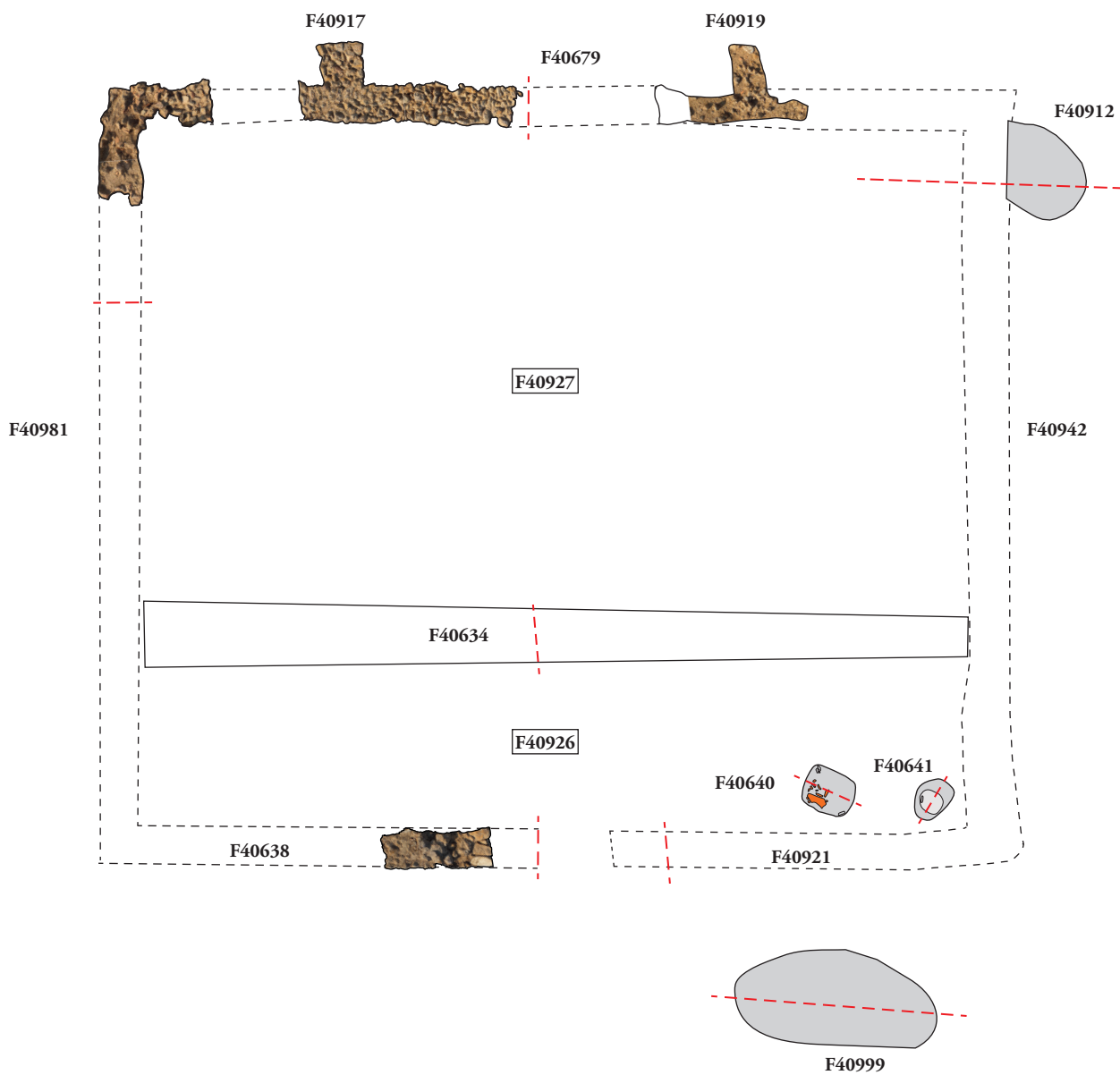







Fig. 136 : Les fossés du site 4f (partie nord), plan (éch. 1/1 500) et coupes des fossés (éch. 1/40), (DAO : J. Grasso).



-  Lambeau de fondation
-  Tranchée de récupération
-  Céramique
-  TCA / Argile
-  Galet

1/100 :  5 m

Appoigny (89) « Les Bries »
N° 89/013-2014/296
(2015 et 2016)

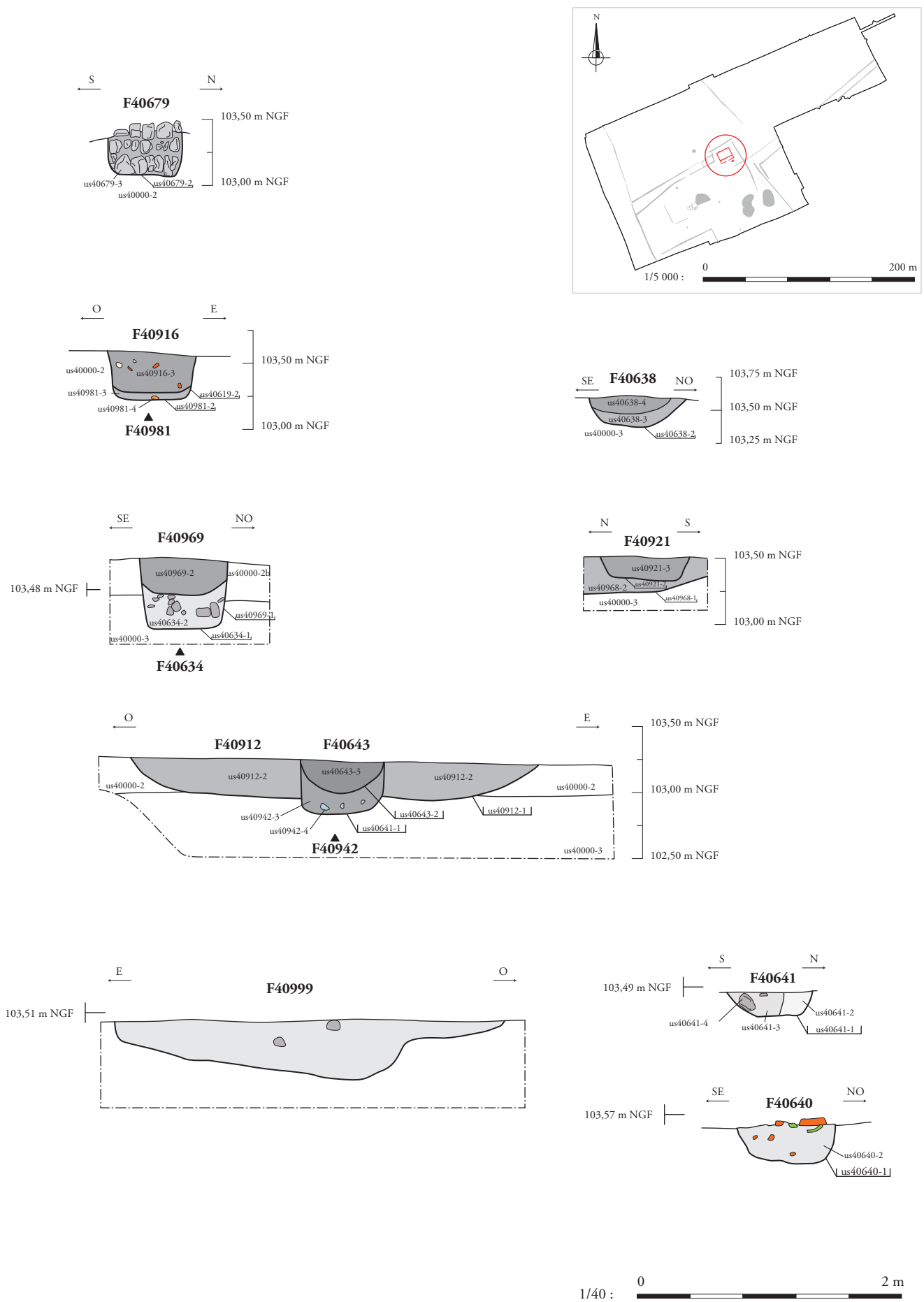
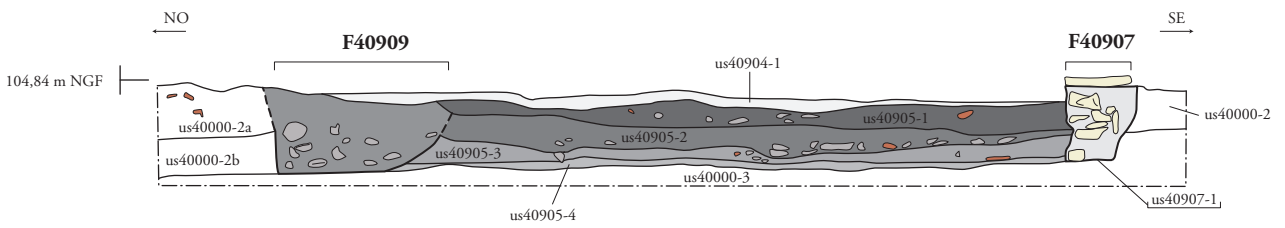
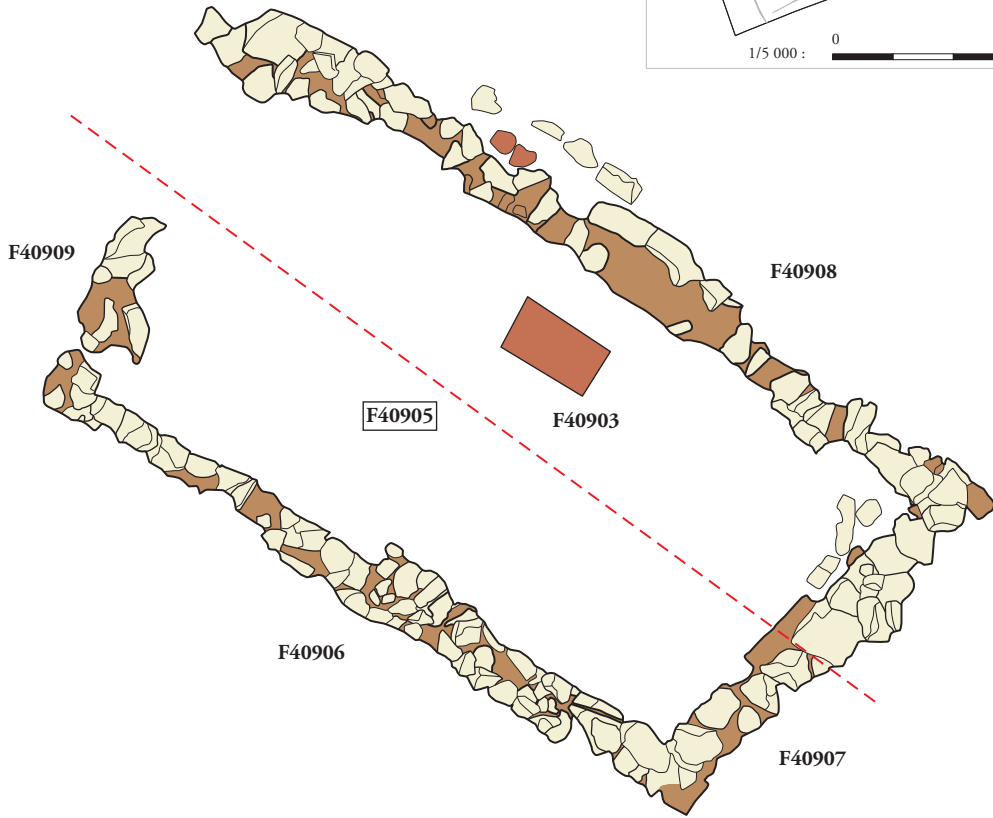
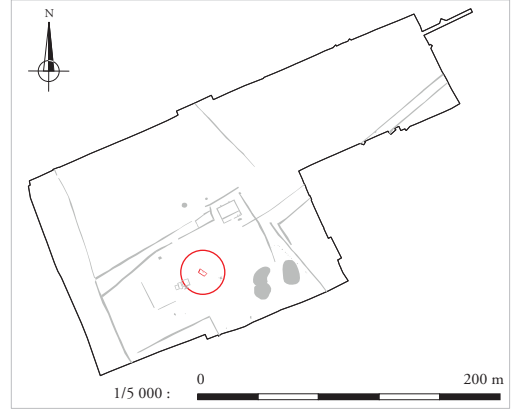





Fig. 137 : Le bâtiment ENS4003, plan (éch. 1/100) et coupes (éch. 1/40), (DAO : J. Javelle).



-  Calcaire
-  TCA
-  Galet



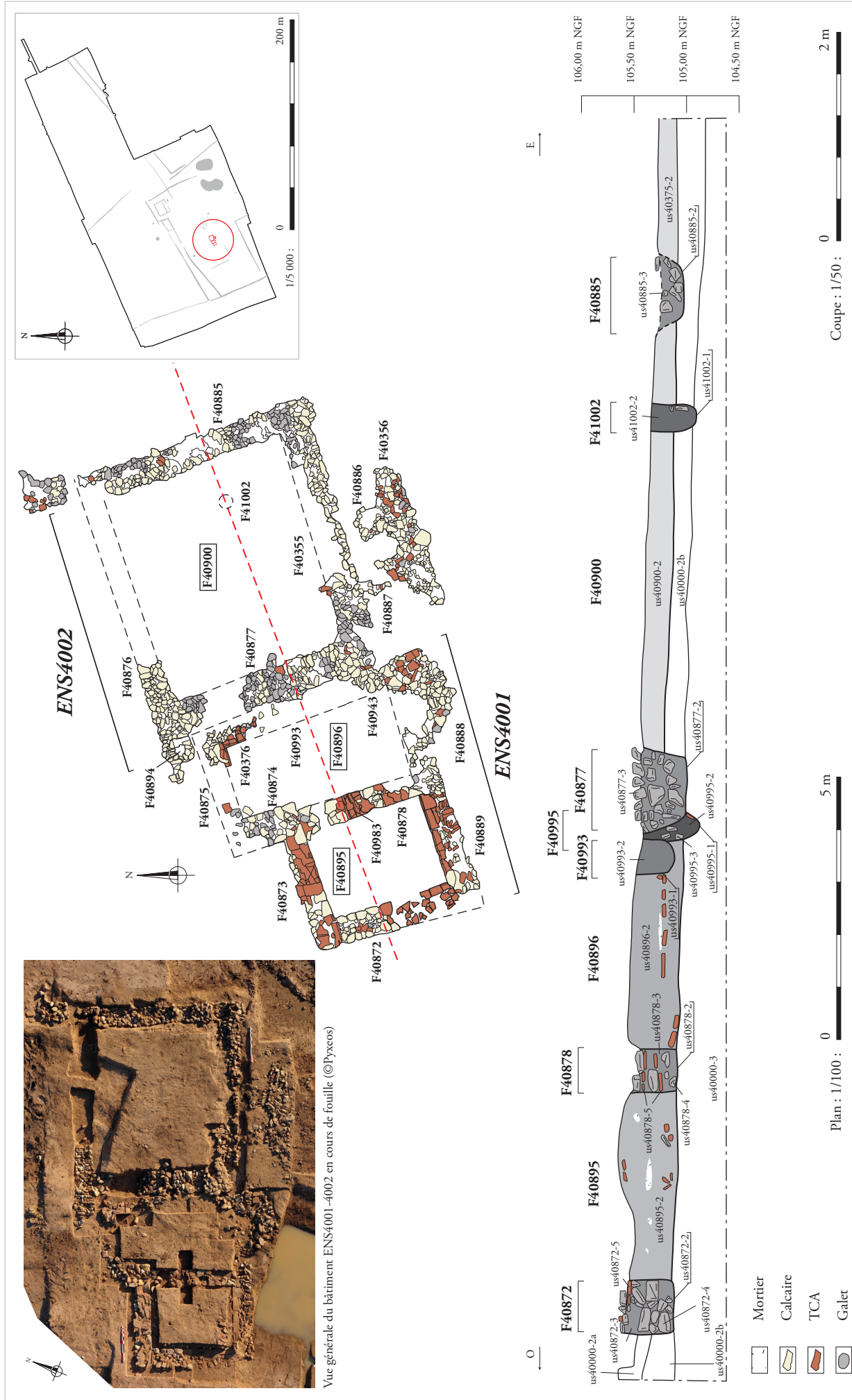
Appoigny (89) « Les Bries »
N° 89/013-2014/296
(2015 et 2016)



Vue en générale du bâtiment ENS4004 (©Pyxeos)

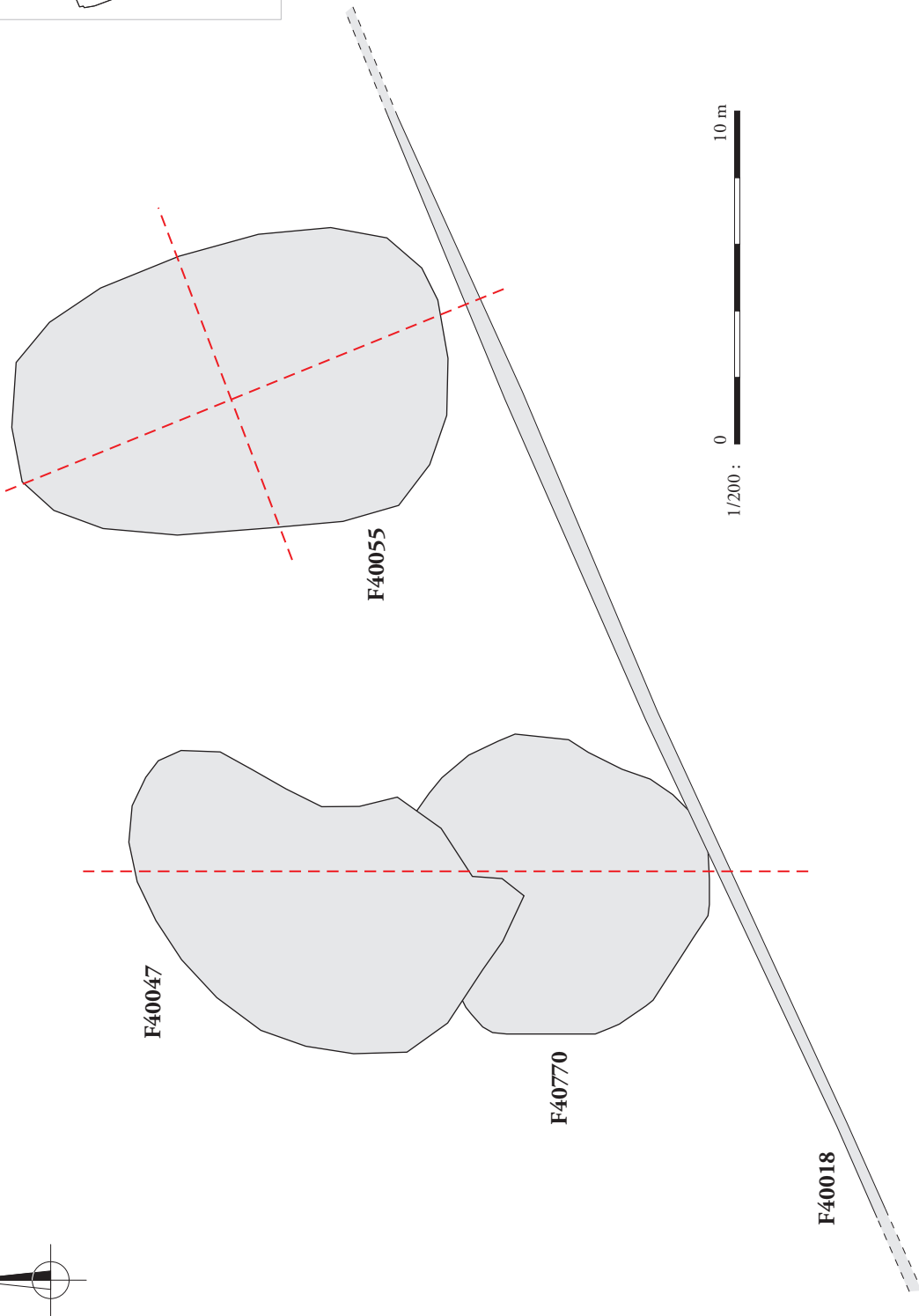
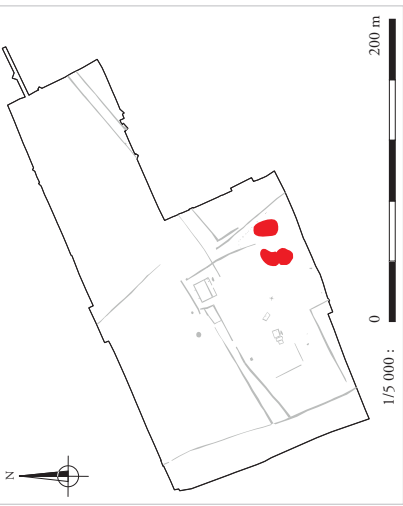



Vue en plan du bac à chaux F40903 fouillé



Appoigny (89) « Les Bries »
 N° 89/013-2014/296
 (2015 et 2016)

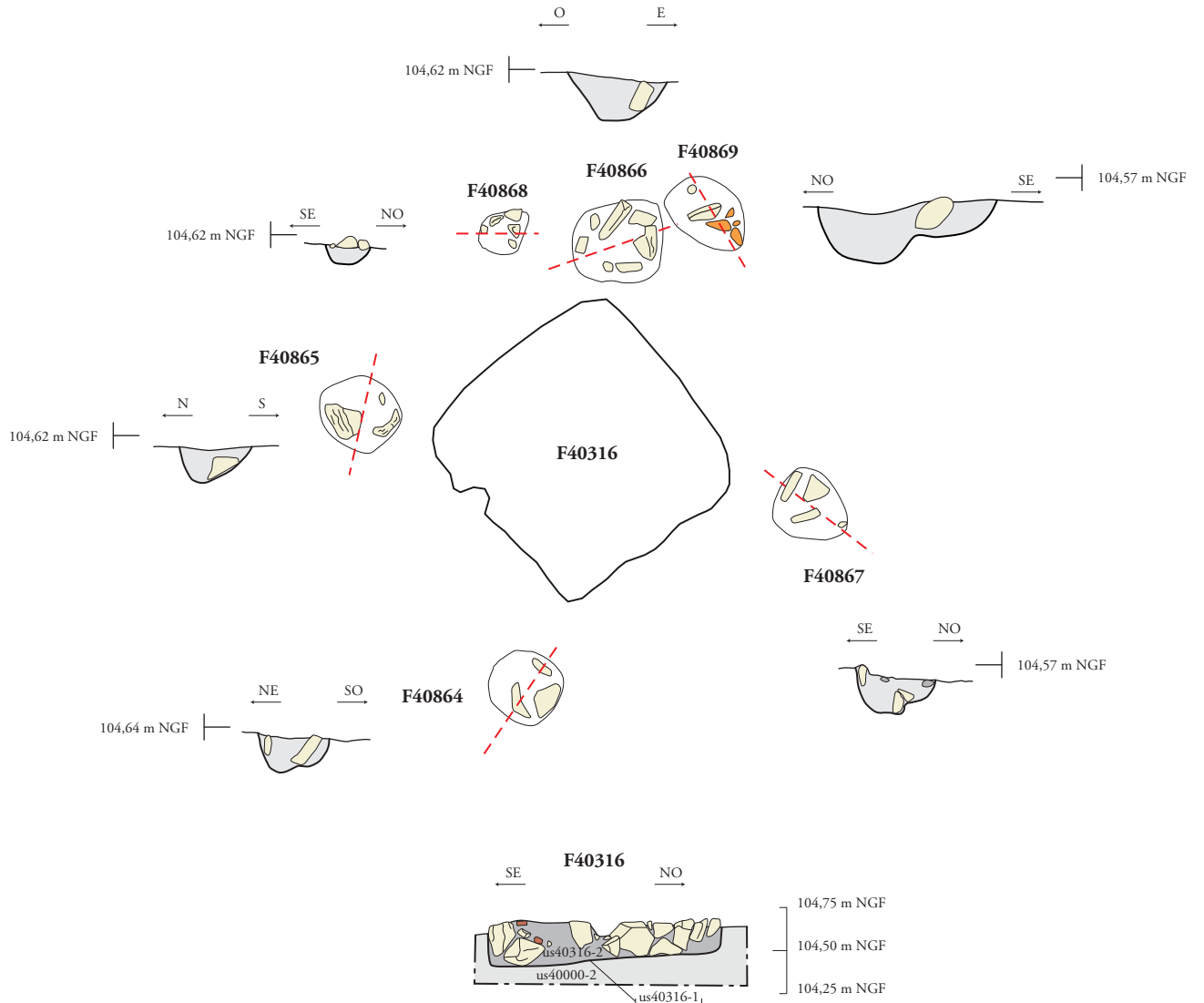
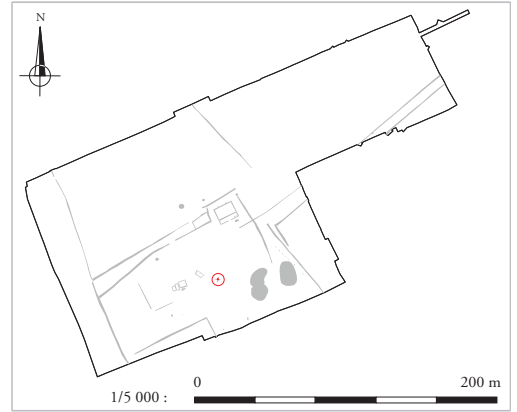
Fig. 139 : Le bâtiment ENS4001-4002, plan (éch. 1/100) et coupe (éch. 1/50), (DAO : J. Javelle; cliché : © Pyxco).










Appoigny (89) « Les Bries »
 N° 89/013-2014/296
 (2015 et 2016)

Fig. 140 : Les dépressions aménagées F40047/F40770 et F40055, plan (éch. 1/200) et coupes (éch. 1/100), (DAO : J. Javelle).



-  Grès ferrugineux
-  Calcaire
-  Pierre
-  TCA
-  Galet

1/40 :  2 m

Appoigny (89) « Les Bries »
N° 89/013-2014/296
(2015 et 2016)



Vue en plan de la base F40916



Vue du TP F40866 fouillé

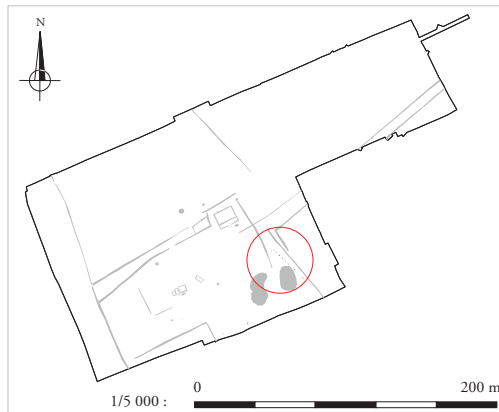
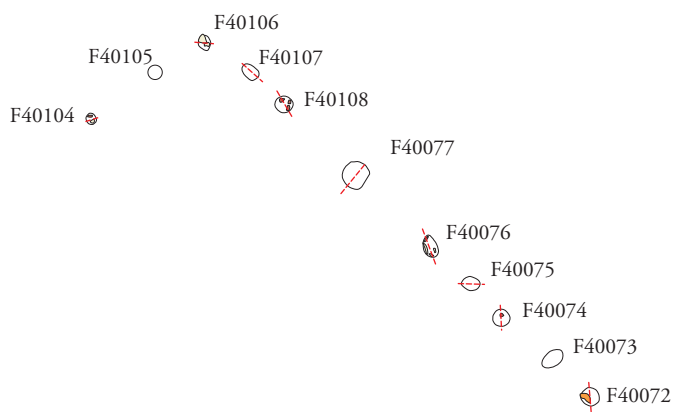


Vue du TP F40867 fouillé



Vue en plan du TP F40865

Fig. 141 : La base ENS4000, plan et coupes (éch. 1/40), (DAO : J. Javelle; clichés : équipe archéologique).



Vue en plan du TP F40105

F40053

F40051
F40052



Vue du TP F40053 en cours de fouille

-  Pierre
-  Calcaire
-  Granit
-  Grès ferrugineux

1/200 : 0 10 m

Appoigny (89) « Les Bries »
N° 89/013-2014/296
(2015 et 2016)

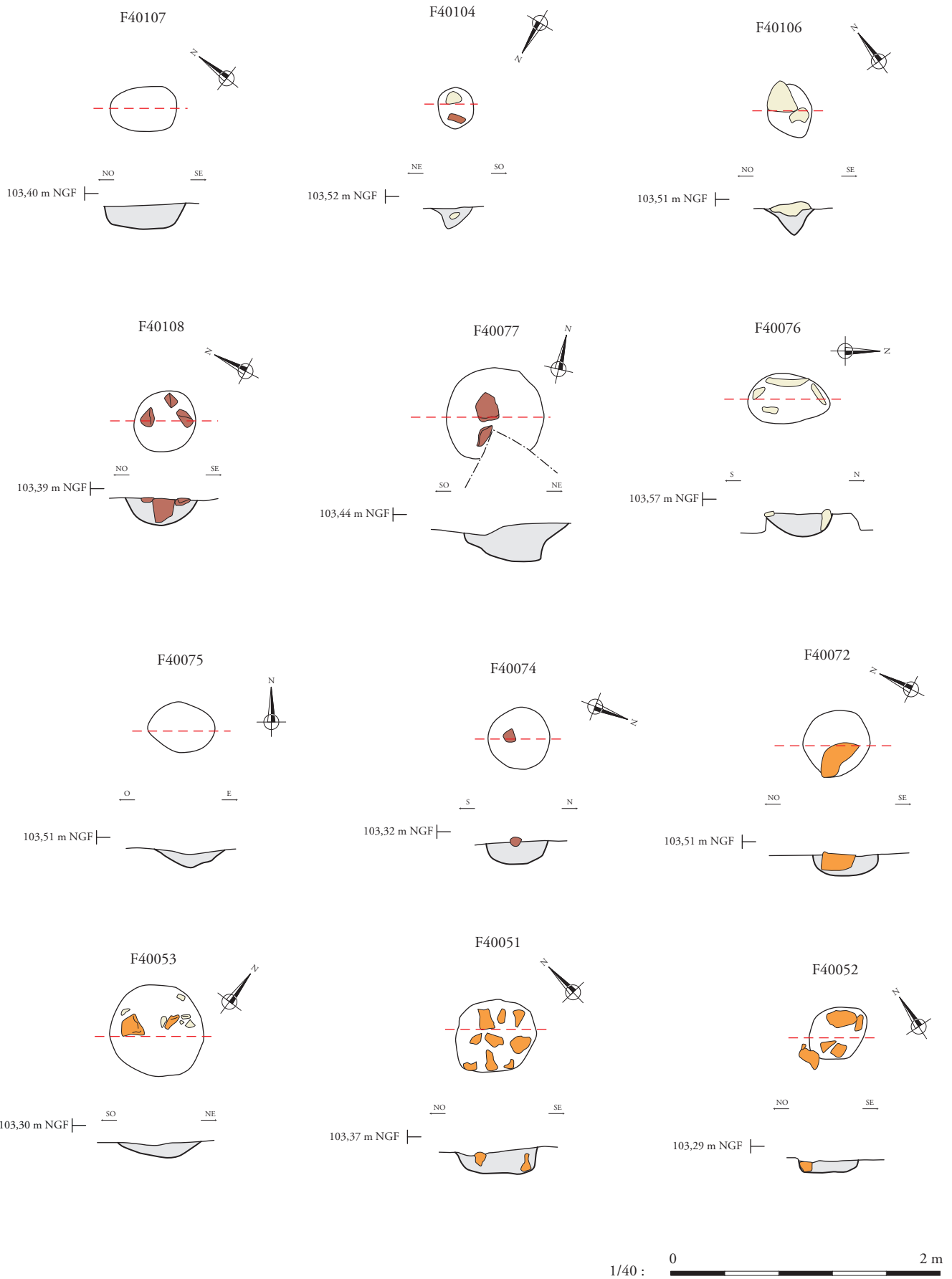
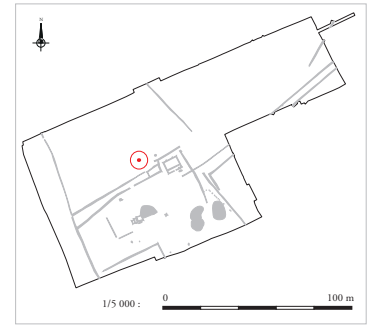

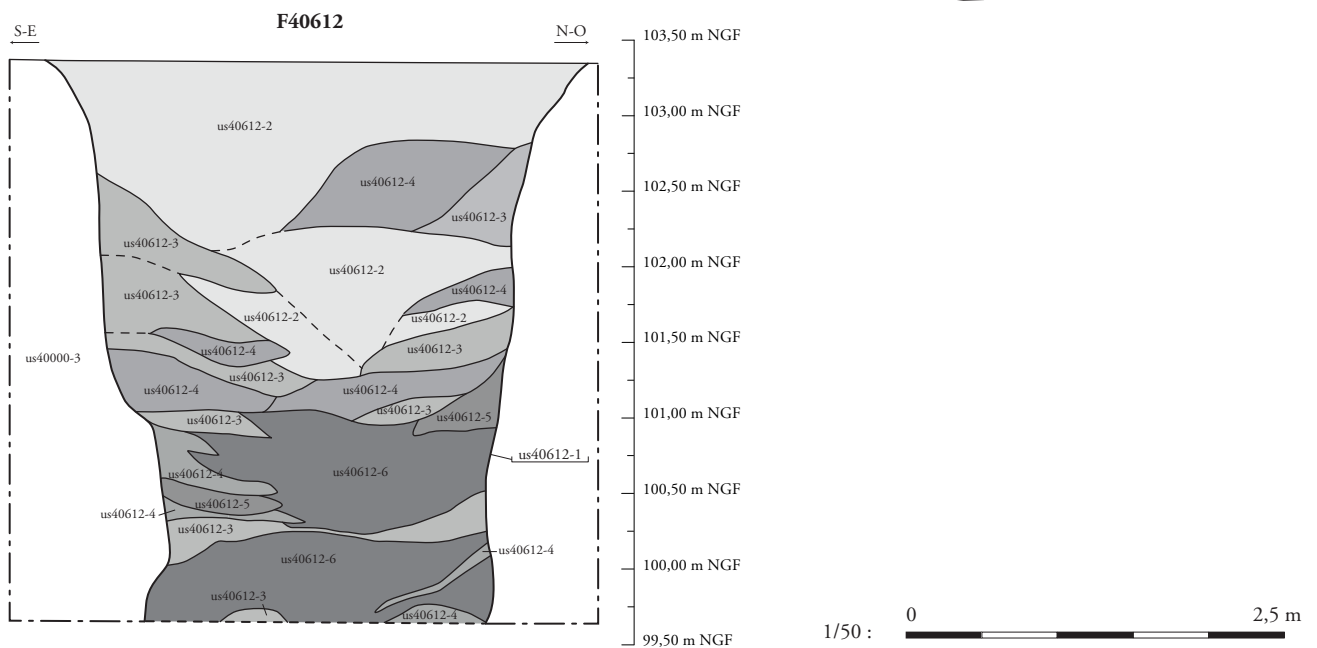
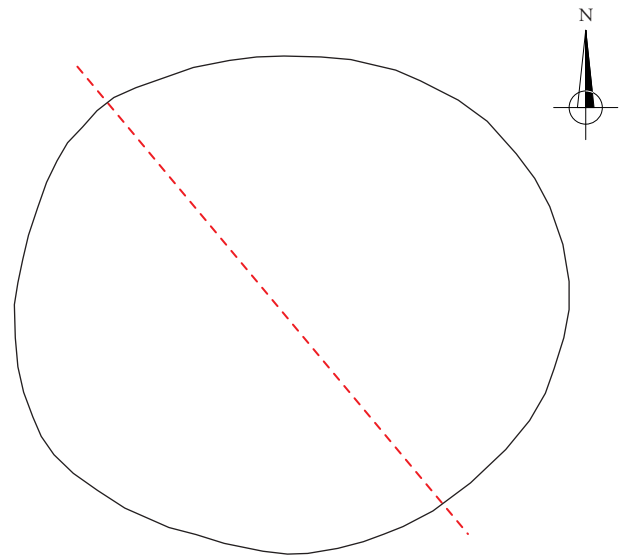


Fig. 142 : La palissade ENS4008, plan (éch. 1/200) et coupes (éch. 1/40), (DAO : J. Javelle; clichés : équipe archéologique).

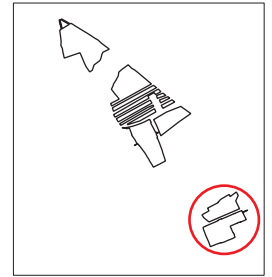








Vue en coupe du puits F40612 en cours de fouille (partie inférieure)



Appoigny (89) « Les Bries »
 N° 89/013-2014/296
 (2015 et 2016)

Fig. 143 : Le puits F40612, plan et coupes (éch. 1/50), (DAO : J. Grasso ; clichés : équipe archéologique).

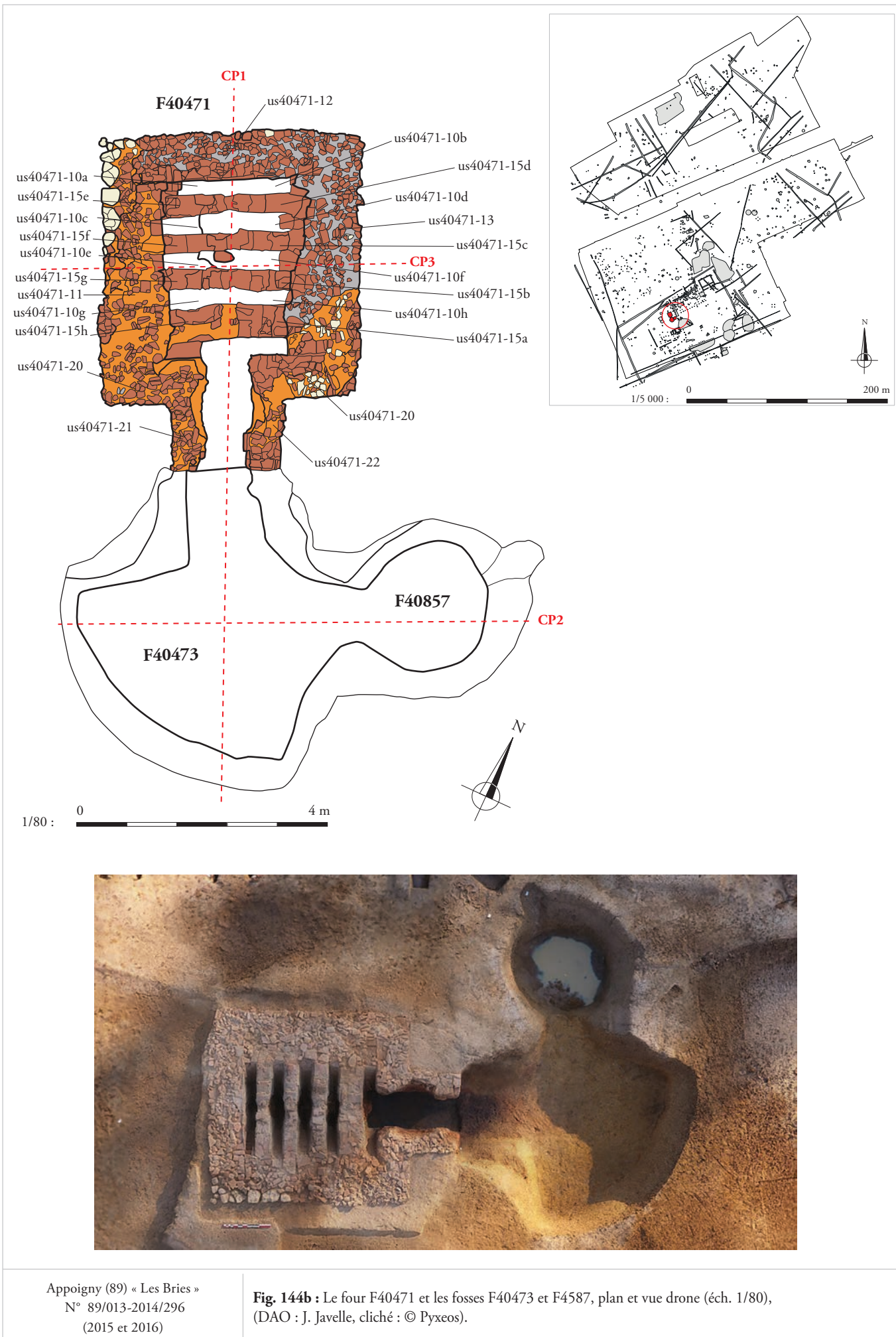


-  Four de tuilier
-  Fosse d'extraction
-  Fosse de travail
-  Puits
-  Trou de poteau
-  Structures autres périodes

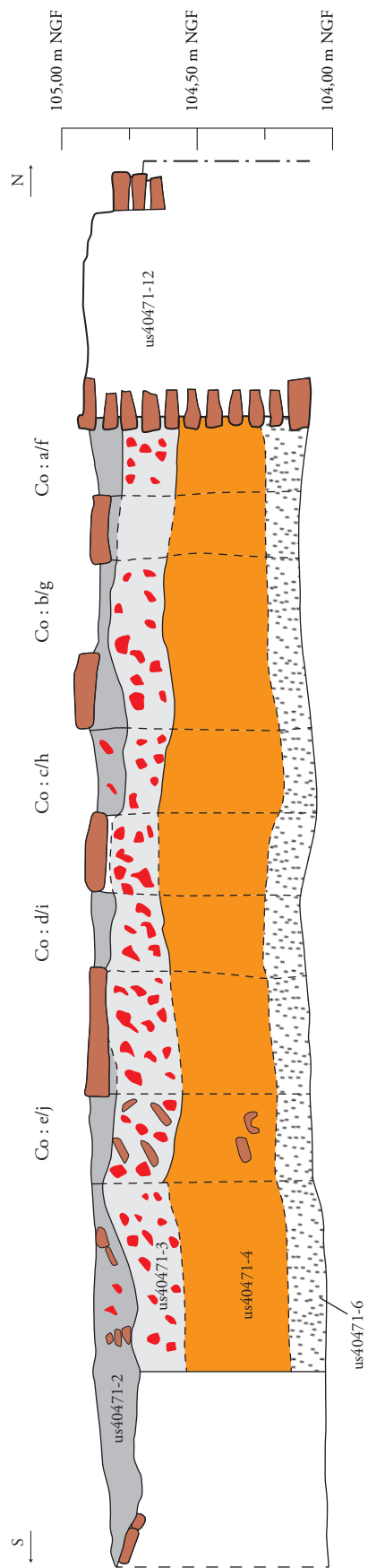
1/2 000 :  0 100 m

Appoigny (89) « Les Bries »
N° 89/013-2014/296
(2015 et 2016)

Fig. 144a : Localisation des structures antiques associées au site 4d (éch. 1/2 000), (DAO : J. Grasso).



F40471 (CP1)



F40473 (CP1)

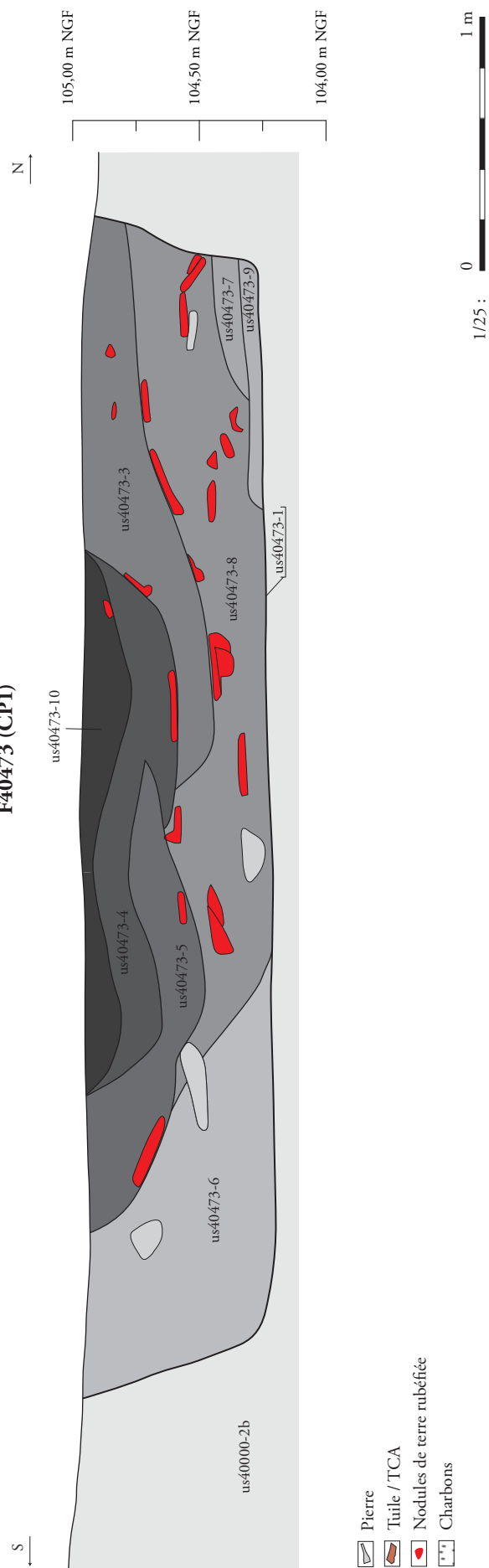
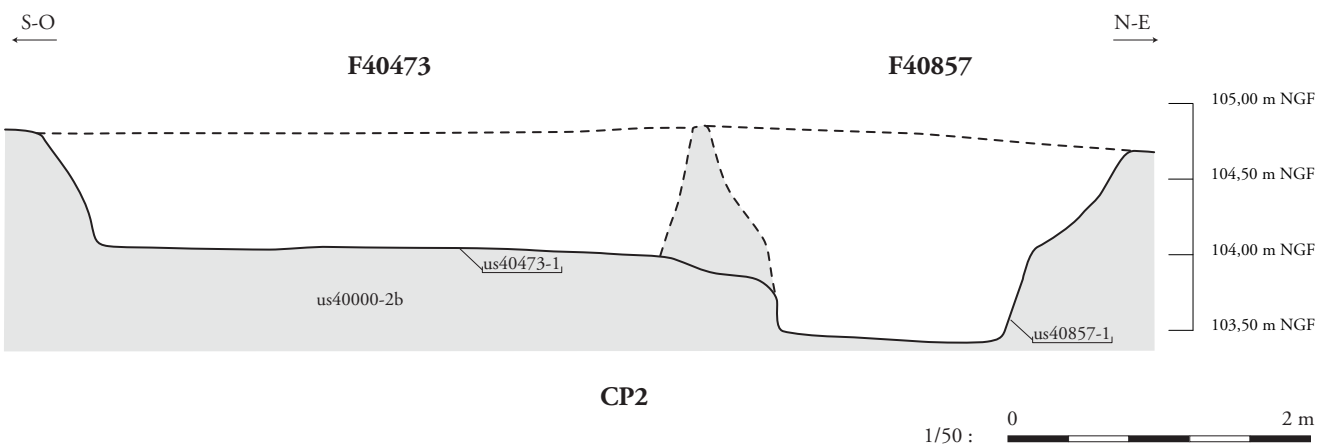
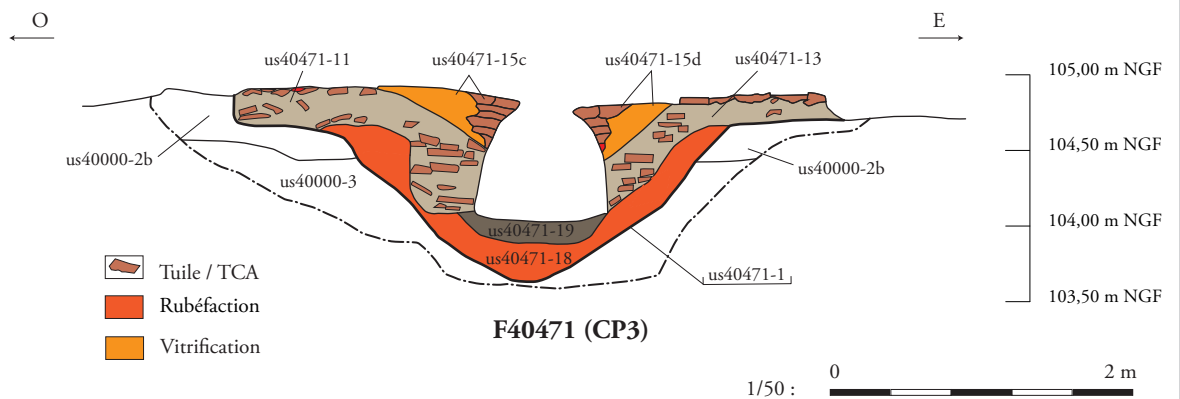


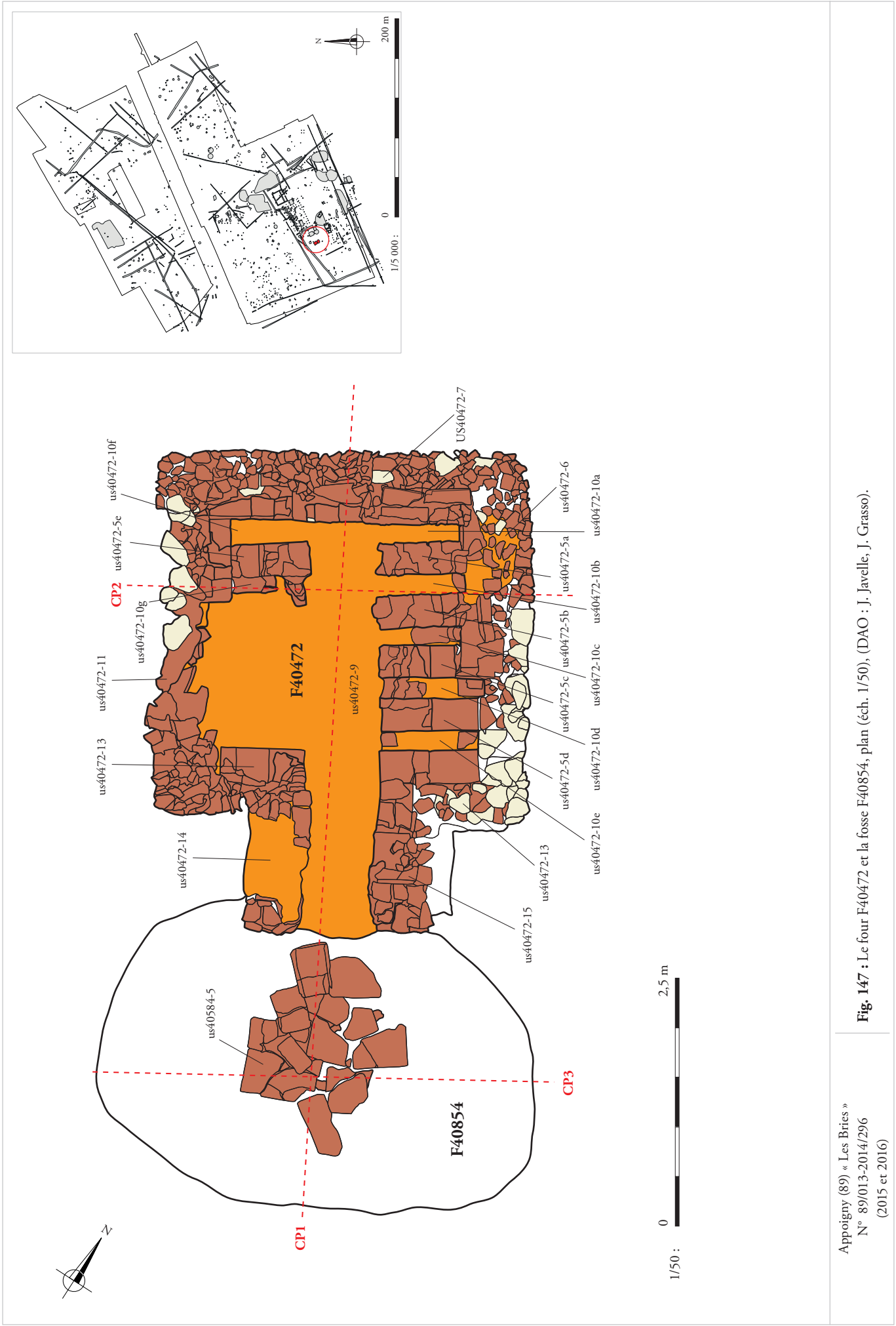
Fig. 145 : Coupes longitudinales du four F40471 et de l'aire de service F40473 (éch. 1/25), (DAO : J. Javelle).

Appoigny (89) « Les Bries »
 N° 89/013-2014/296
 (2015 et 2016)



Appoigny (89) « Les Bries »
 N° 89/013-2014/296
 (2015 et 2016)

Fig. 146 : Conduit us40471-10; coupe O-E du four F40471 ; profil transversal des fosses F40473 et F40857 (éch. 1/50), (DAO : J. Javelle, cliché : équipe de fouille).



Appoigny (89) « Les Bries »
 N° 89/013-2014/296
 (2015 et 2016)

Fig. 147 : Le four F40472 et la fosse F40854, plan (éch. 1/50), (DAO : J. Javelle, J. Grasso).



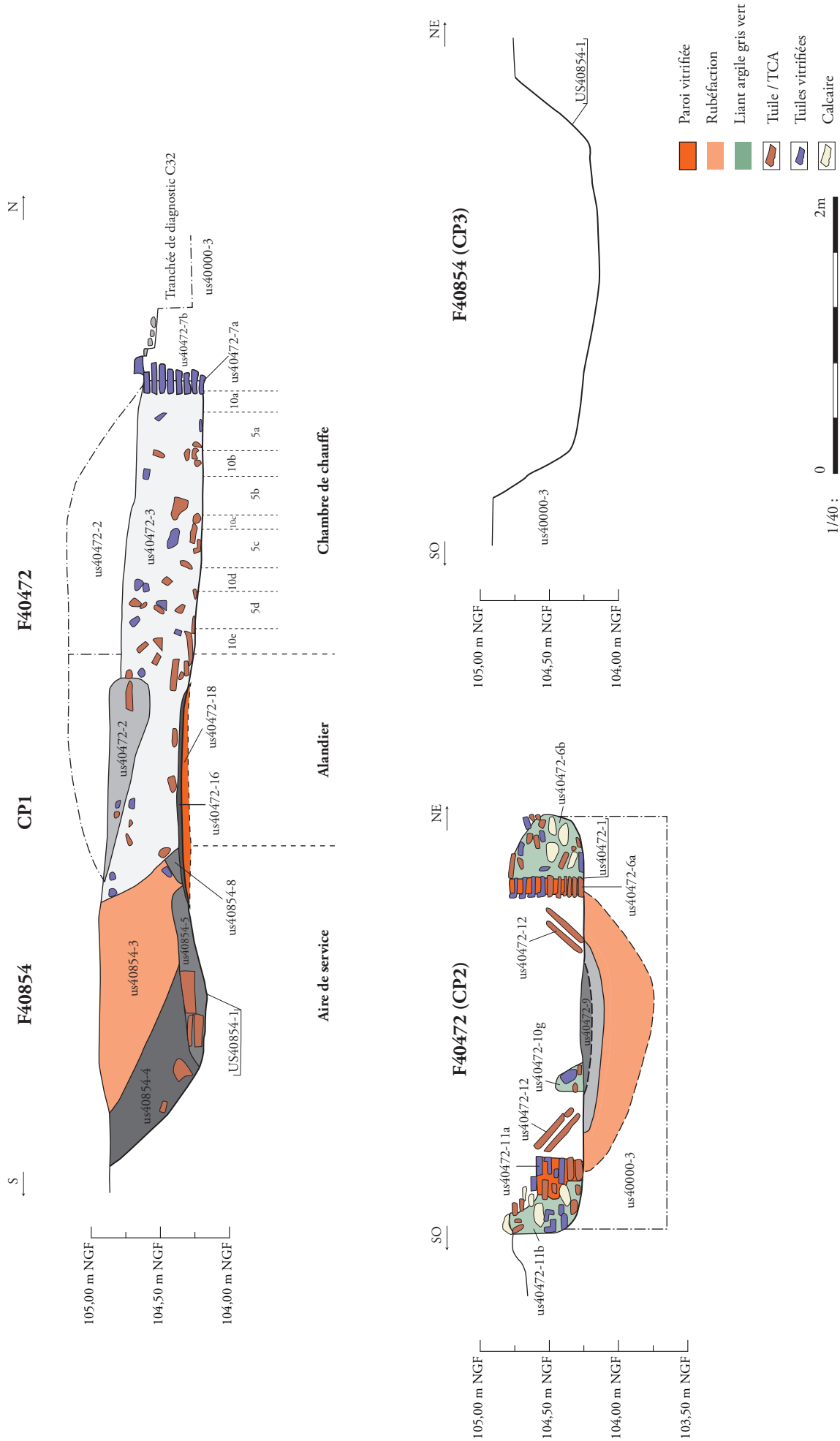
a.



b.

Appoigny (89) « Les Bries »
N° 89/013-2014/296
(2015 et 2016)

Fig. 148 : a. Le four F40472 : structure en cours de fouille. b. relevé photogrammétrique, (cliché : équipe de fouille, photogrammétrie : C. Chavot, Agisoft PhotoScan).



Appoigny (89) « Les Bries »
 N° 89/013-2014/296
 (2015 et 2016)

Fig. 149 : Le four F40472 et la fosse F40854, coupes longitudinale et transversale et profil (éch. 1/40), (DAO : J. Javelle).



Appoigny (89) « Les Bries »
N° 89/013-2014/296
(2015 et 2016)

Fig. 150 : a. Four F40472 vidé, vues de détail sur l'aménagement de TCA us40472-12 (clichés : équipe de fouille).

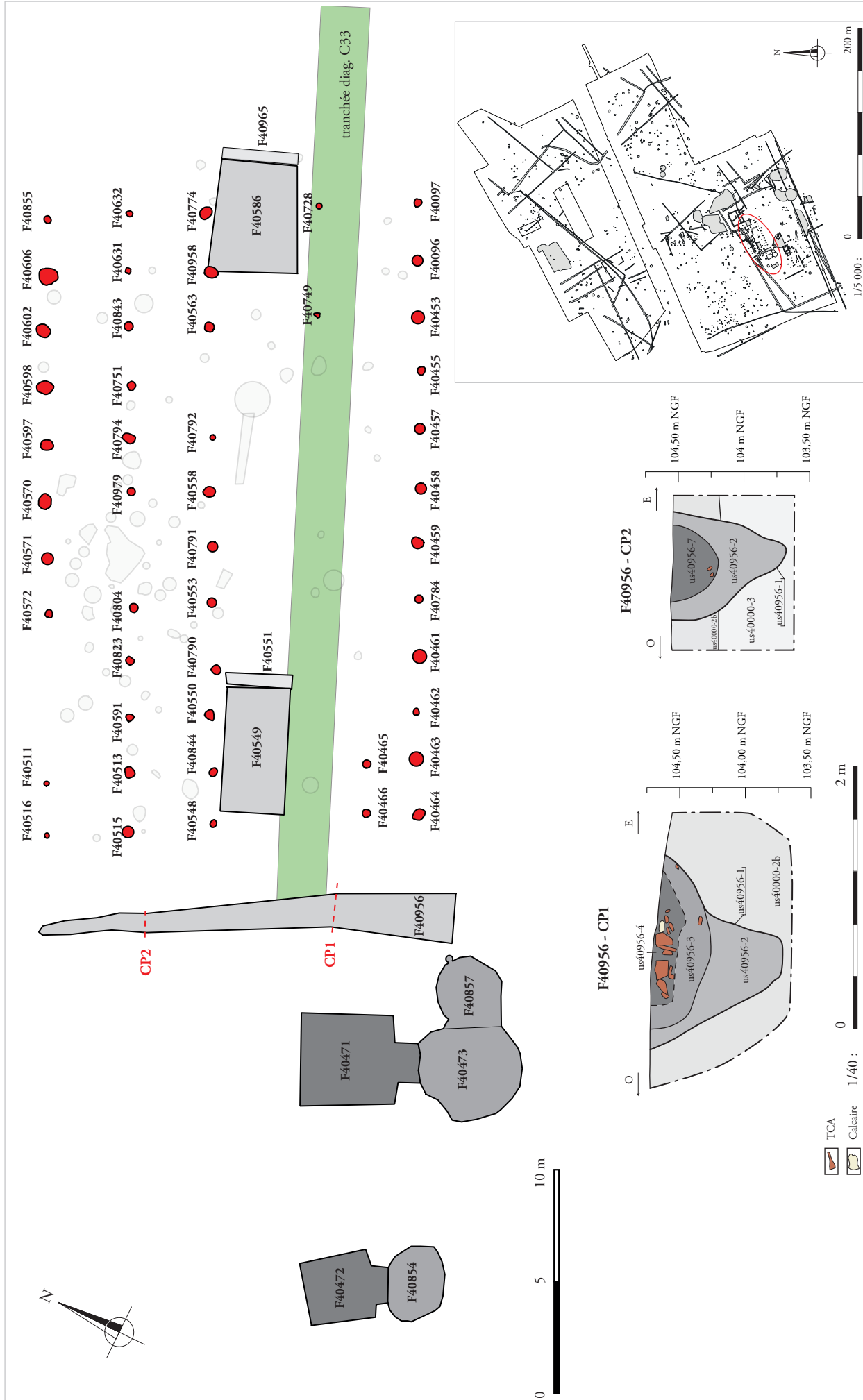
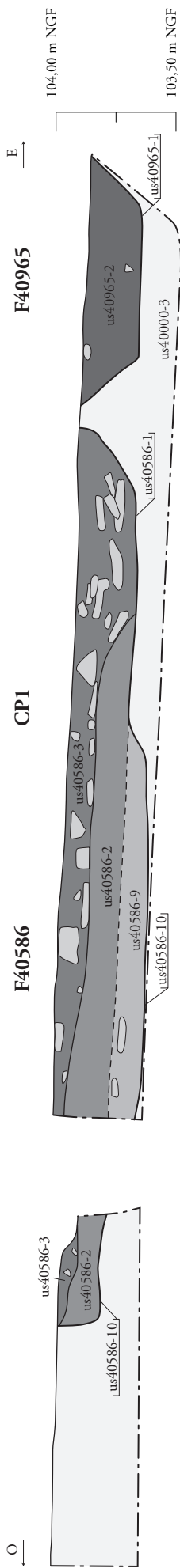
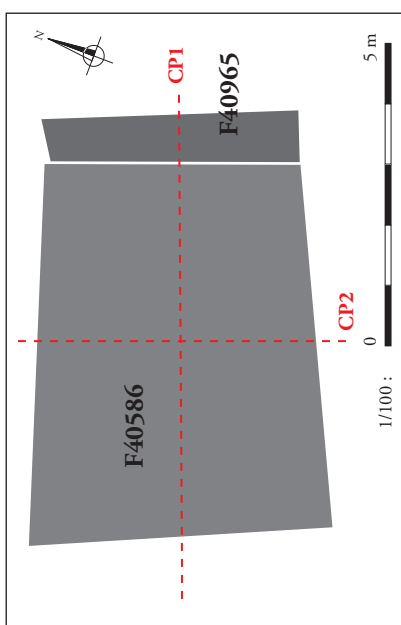
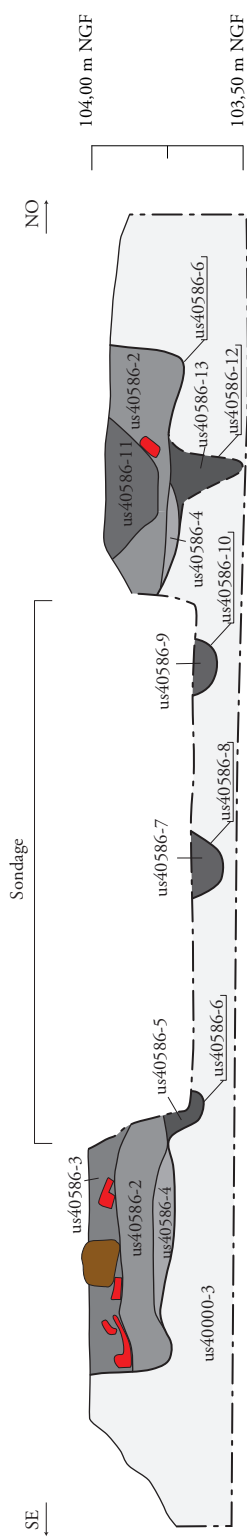





Fig. 151 : Plan général des fours de tuilier et de la Halle de séchage ENS4017 (éch. 1/250), coupes du fossé F40956 (éch. 1/40), (DAO : C. Chavot ; J. Grasso).

Appoigny (89) « Les Bries »
 N° 89/013-2014/296
 (2015 et 2016)



F40586 CP2

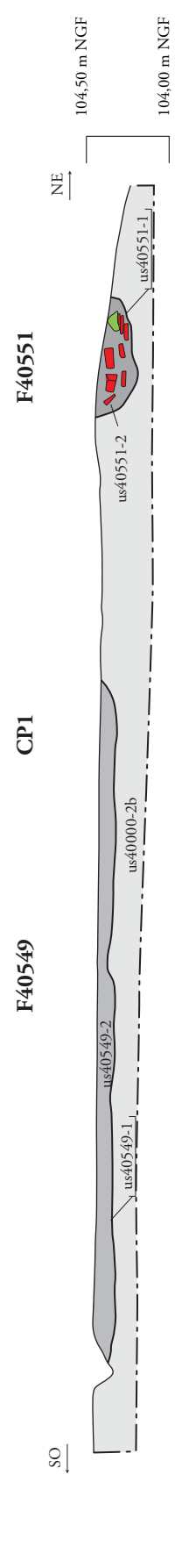
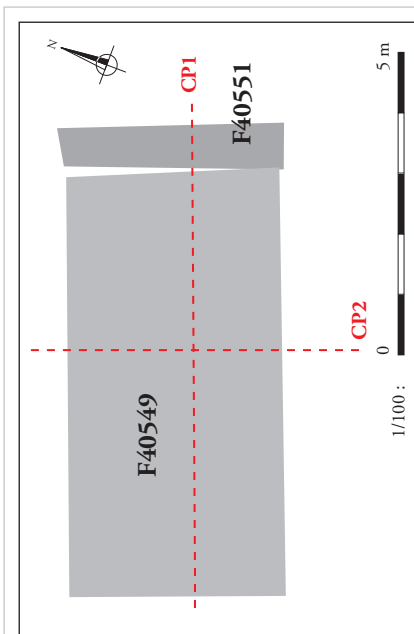




-  Tuile / TCA
-  Grès ferrugineux
-  Pierre



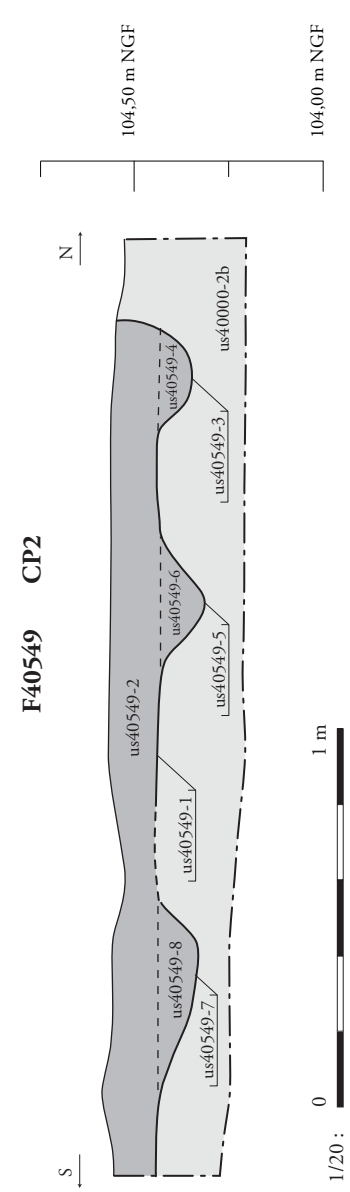
Appoigny (89) « Les Bries »
 N° 89/013-2014/296
 (2015 et 2016)

Fig. 152 : Les fosses F40586 et F40965, plan (éch. 1/100) et coupes (éch. 1/25), (DAO : D. Baldassari, J. Grasso).



-  TCA
-  Céramique

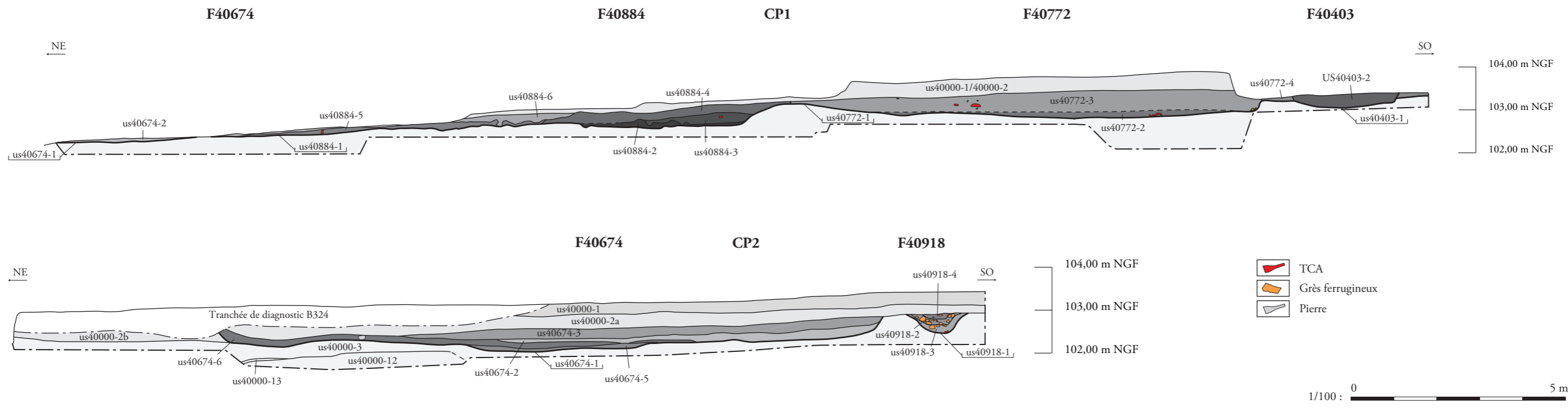
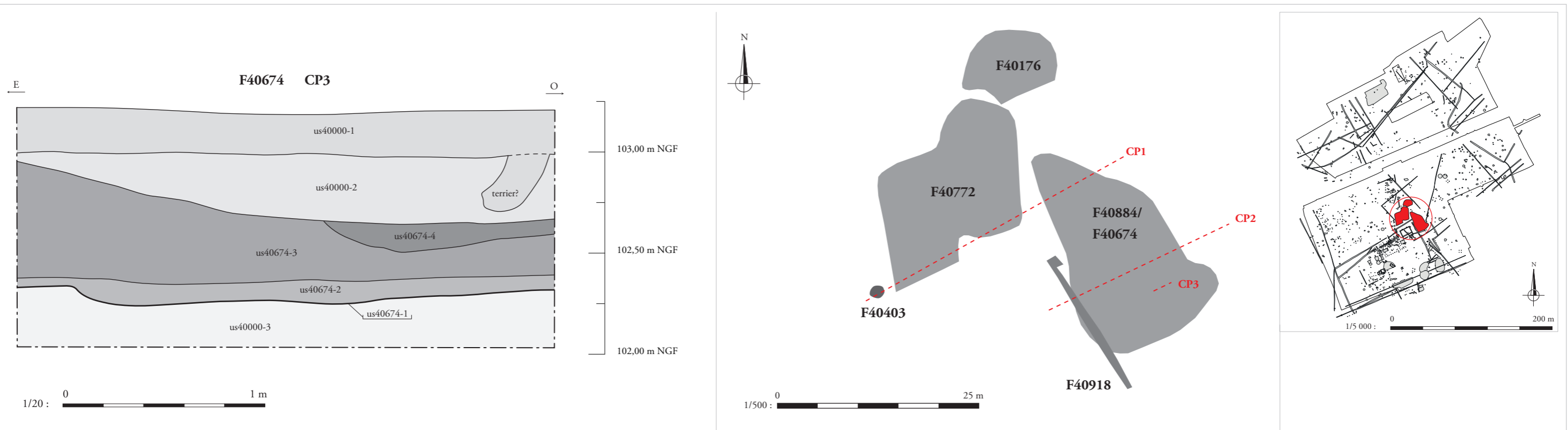
1/40 : 0 2 m



1/20 : 0 1 m

Appoigny (89) « Les Bries »
 N° 89/013-2014/296
 (2015 et 2016)

Fig. 153 : Les fosses F40549 et F40551, plan (éch. 1/100) et coupes (éch. 1/20 et 1/40), (DAO : D. Baldassari, J. Grasso).



Appoigny (89) « Les Bries »
 N° 89/013-2014/296
 (2015 et 2016)

Fig. 154 : Les fosses d'extraction F40674, F40884, F40772 et F40176, plan (éch. 1/500) et coupes (éch. 1/20 et 1/100), (DAO : A. Dufournet, J. Grasso).

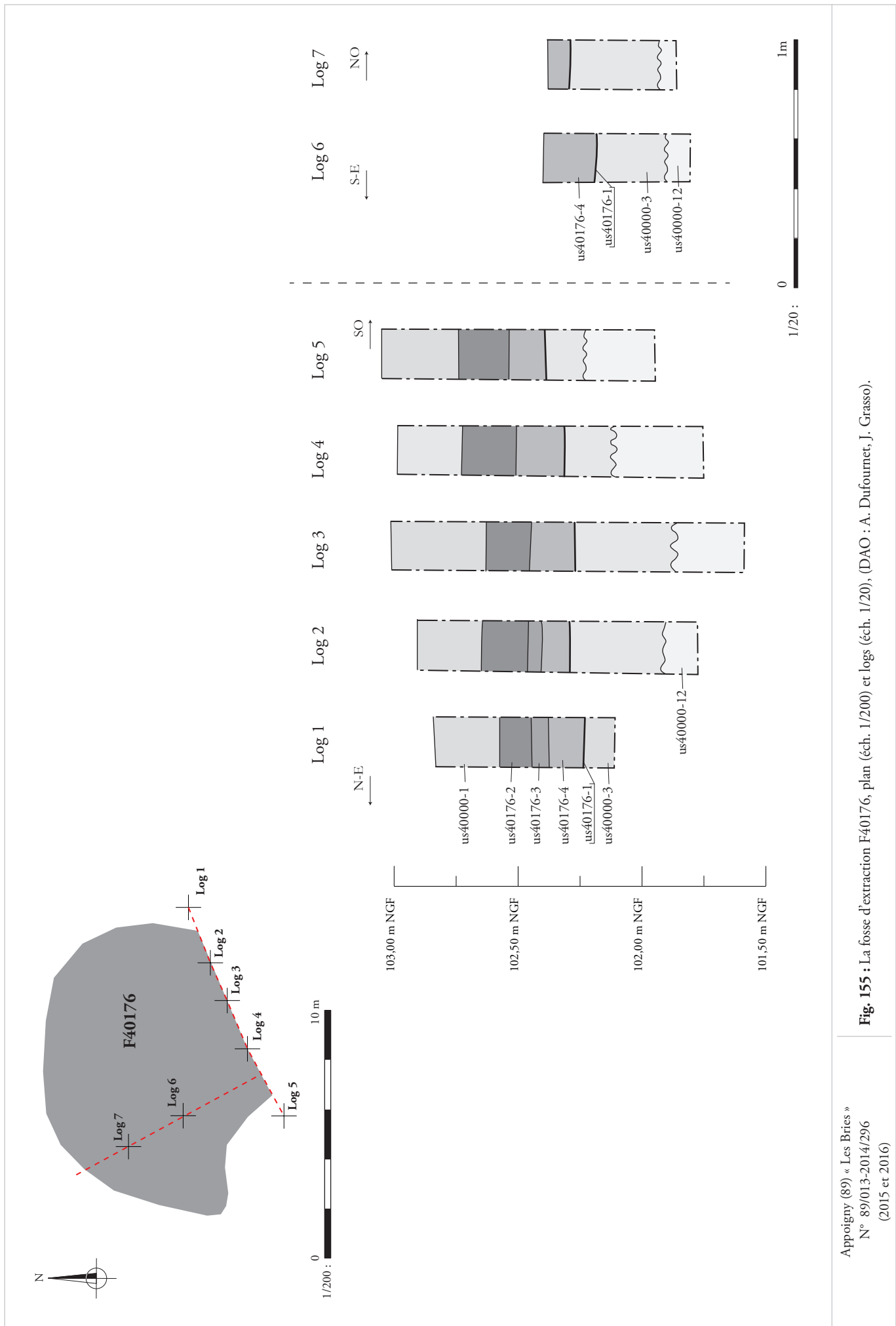
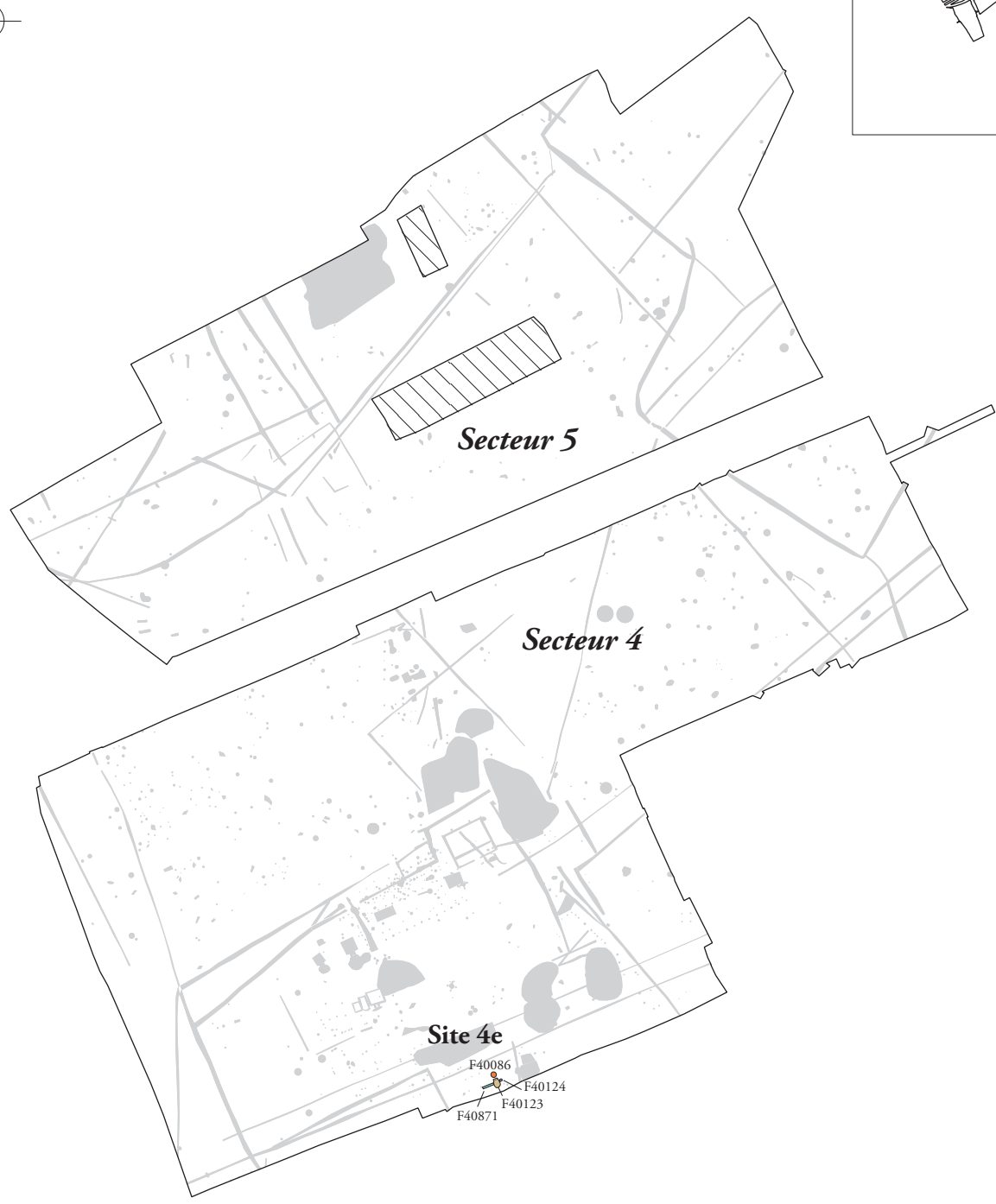
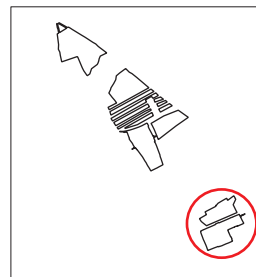







Fig. 155 : La fosse d'extraction F40176, plan (éch. 1/200) et logs (éch. 1/20), (DAO : A. Dufournet, J. Grasso).

Appoigny (89) « Les Bries »
 N° 89/013-2014/296
 (2015 et 2016)



-  Four de potier
-  Fossé
-  Fosse de travail
-  Niveau d'épandage
-  Structures autres périodes

1/2 000 :  0 100 m

Appoigny (89) « Les Bries »
N° 89/013-2014/296
(2015 et 2016)

Fig. 156a : Localisation des structures antiques associées au site 4e (éch. 1/2 000), (DAO : J. Grasso).



F40086

US40086-9

F40123

1/20 : 0 1 m

Appoigny (89) « Les Bries »
 N° 89/013-2014/296
 (2015 et 2016)

Fig. 156b : Le four F40086 et l'aire de service F40123, vue en plan des structures fouillées (éch. 1/20), (DAO : J. Grasso, cliché : © Pyxeos).

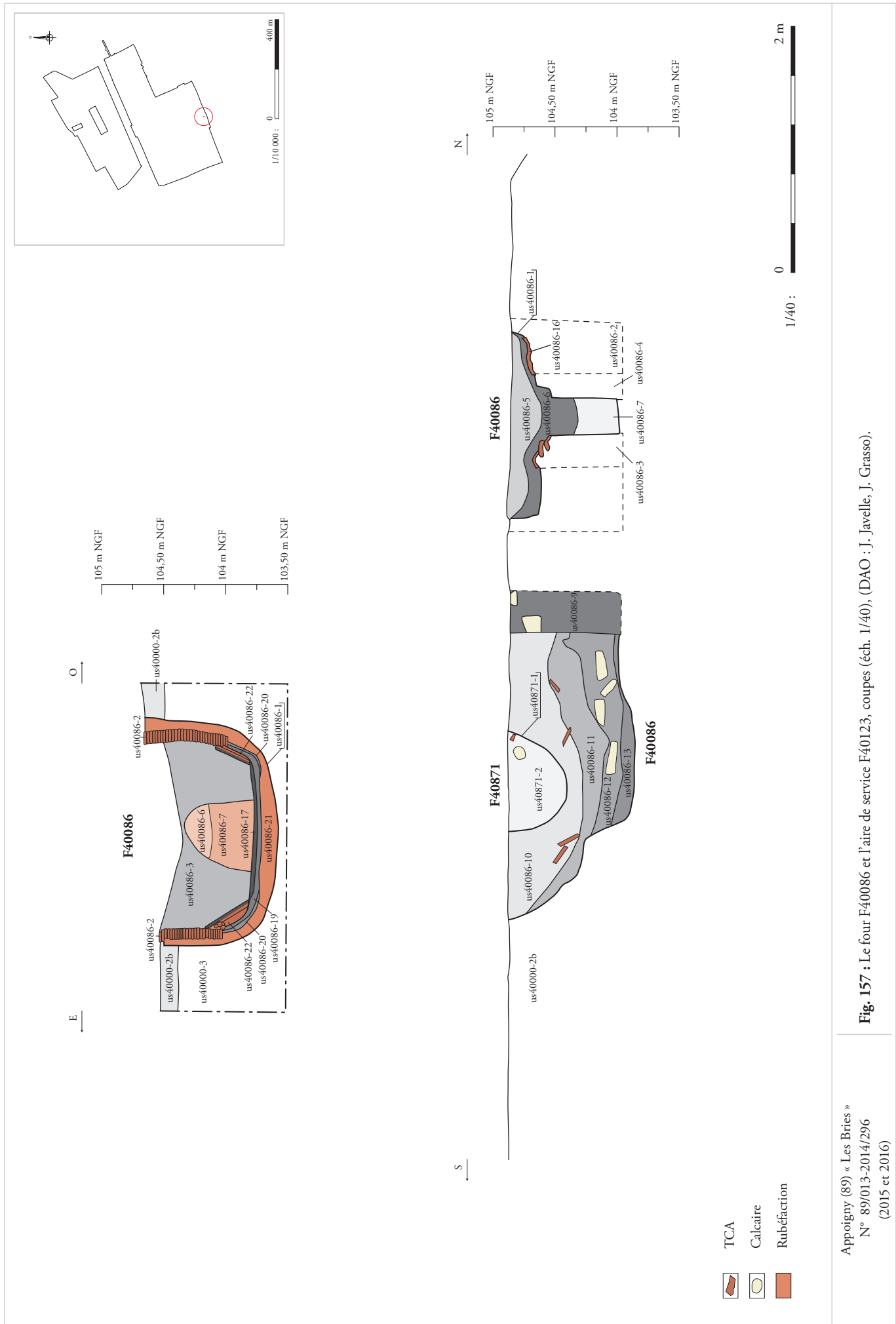
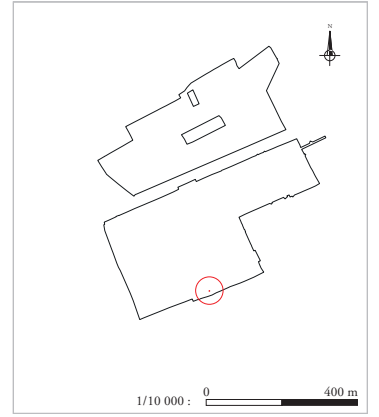
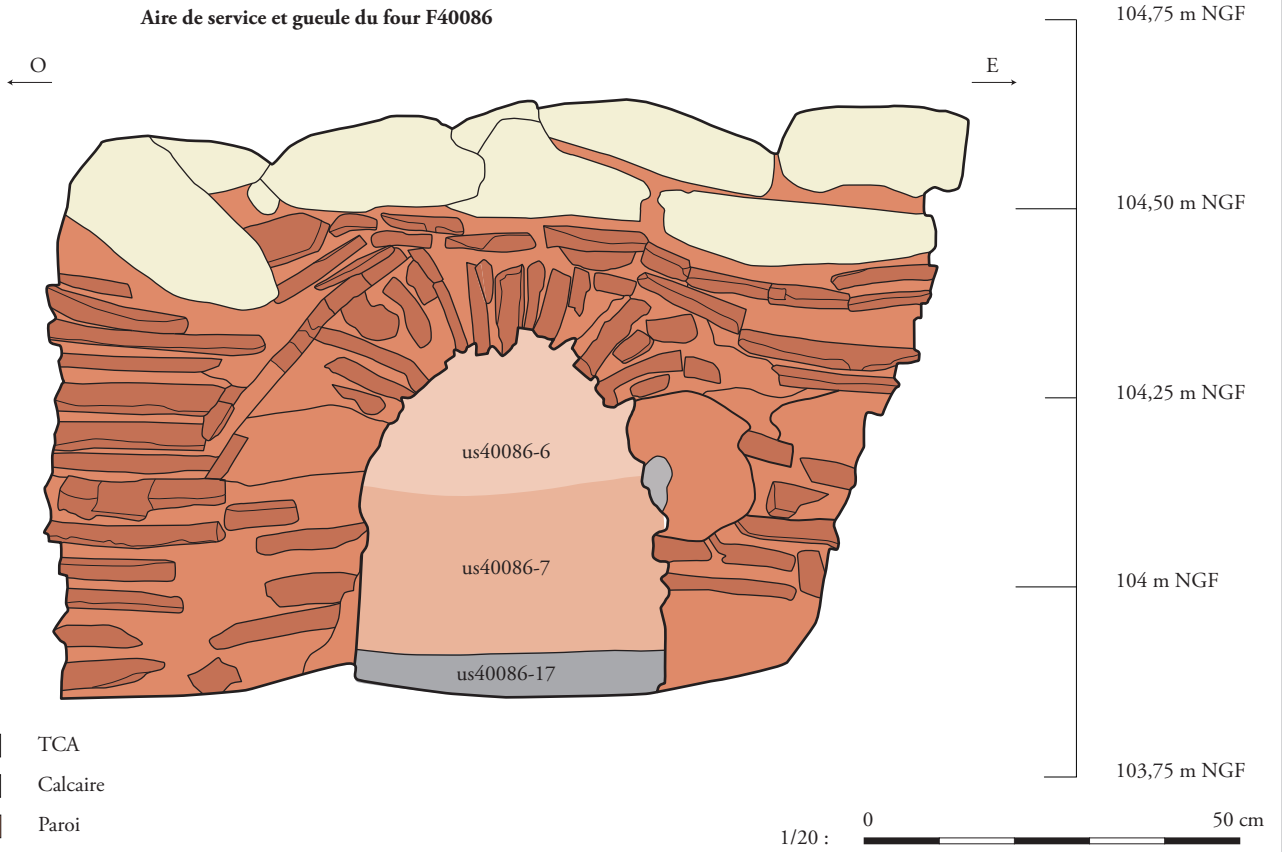


Fig. 157 : Le four F40086 et l'aire de service F40123, coupes (éch. 1/40), (DAO : J. Javelle, J. Grasso).

Appoigny (89) « Les Bries »
 N° 89/013-2014/296
 (2015 et 2016)

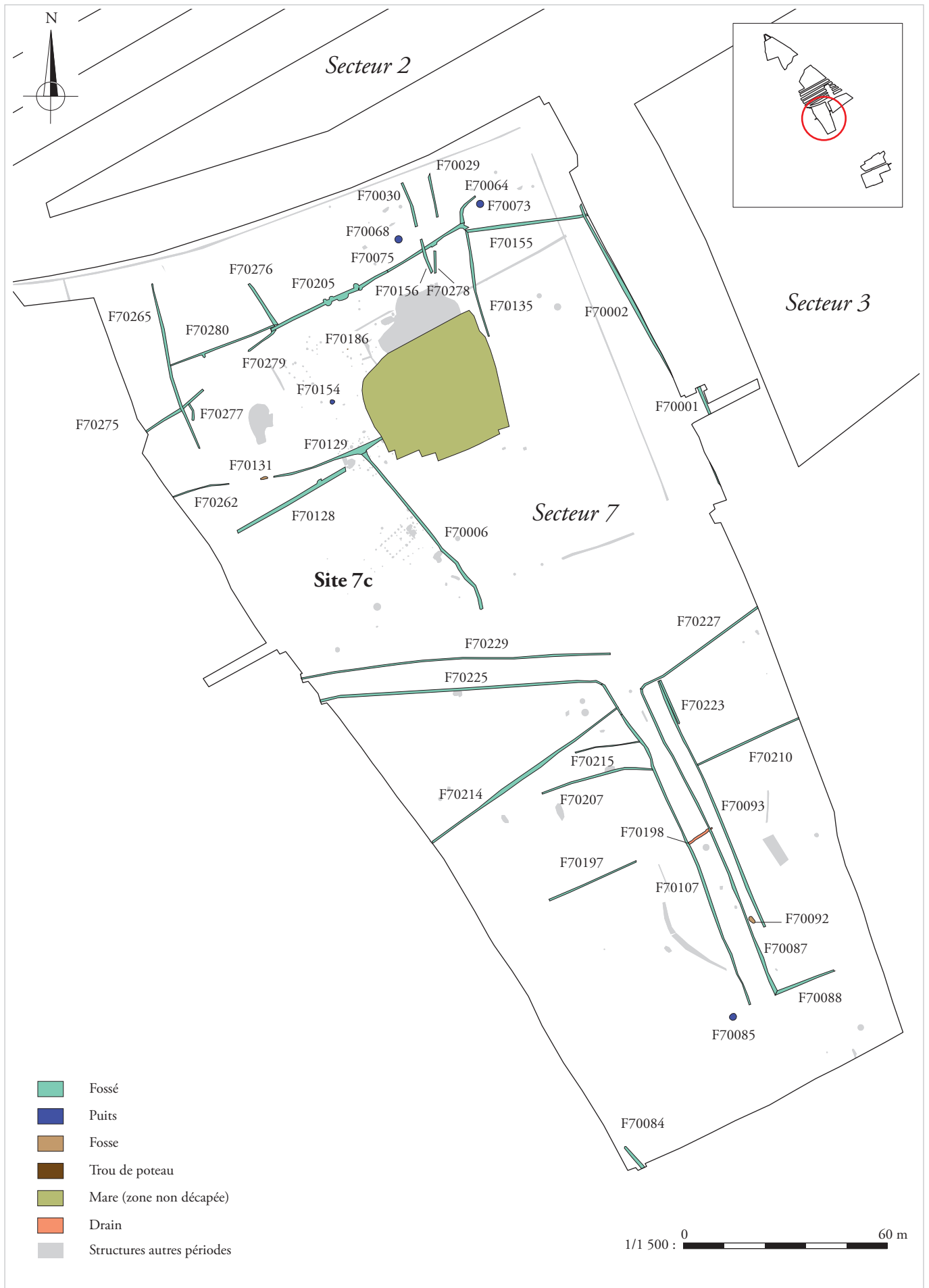


Aire de service et gueule du four F40086



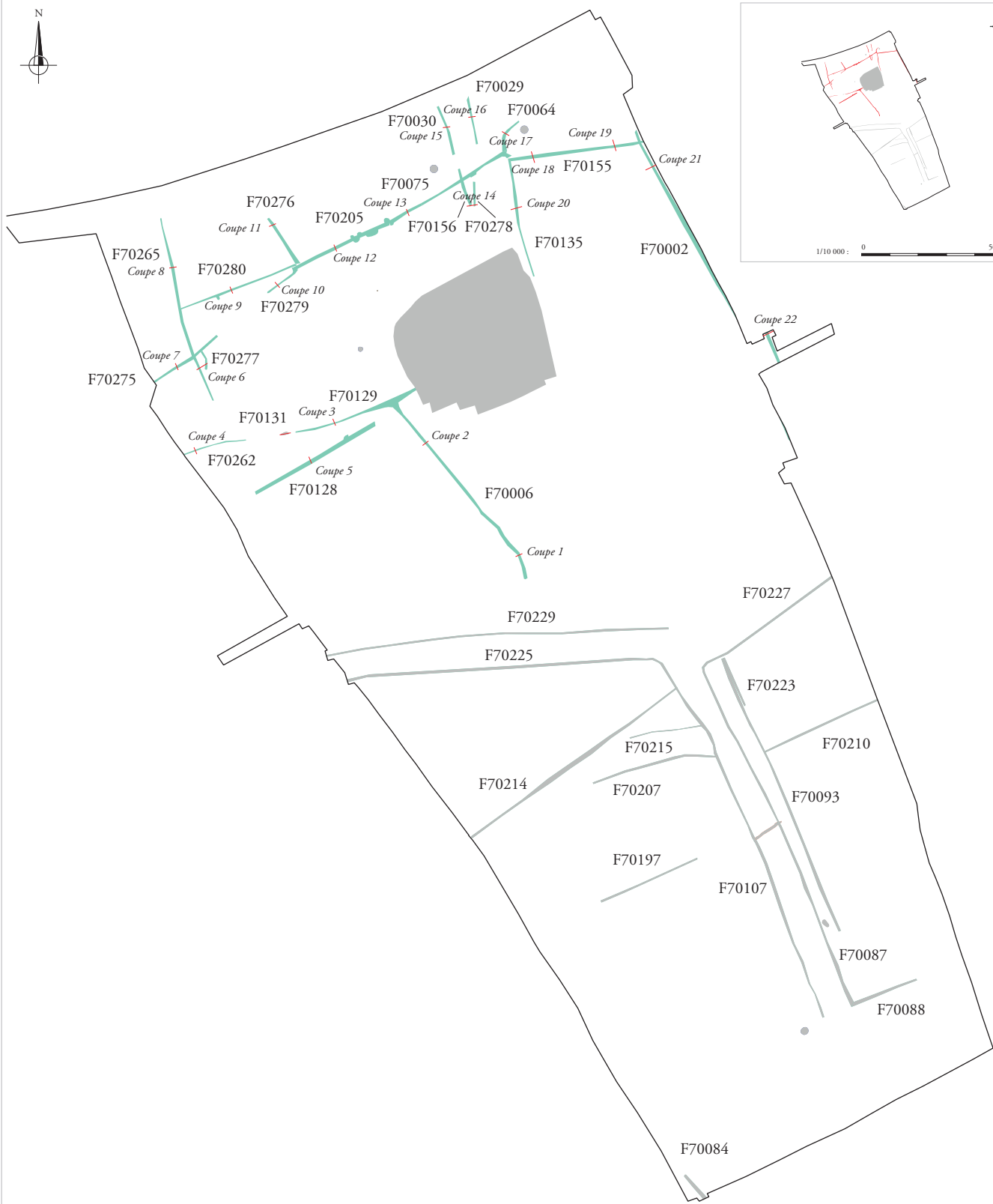
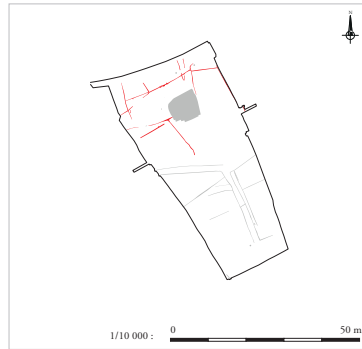
Appoigny (89) « Les Bries »
 N° 89/013-2014/296
 (2015 et 2016)

Fig. 158 : Aire de service et gueule du four F40086 (éch. 1/20), (DAO : J. Javelle; cliché : équipe de fouille).



Appoigny (89) « Les Bries »
 N° 89/013-2014/296
 (2015 et 2016)

Fig. 159 : Plan général de localisation des structures attribuées au site 7c (éch. 1/1 500), (DAO : J. Grasso).



Plan : 1/1500 : 0 250 m

Coupes : 1/40 : 0 2 m

Appoigny (89) « Les Bries »
N° 89/013-2014/296
(2015 et 2016)

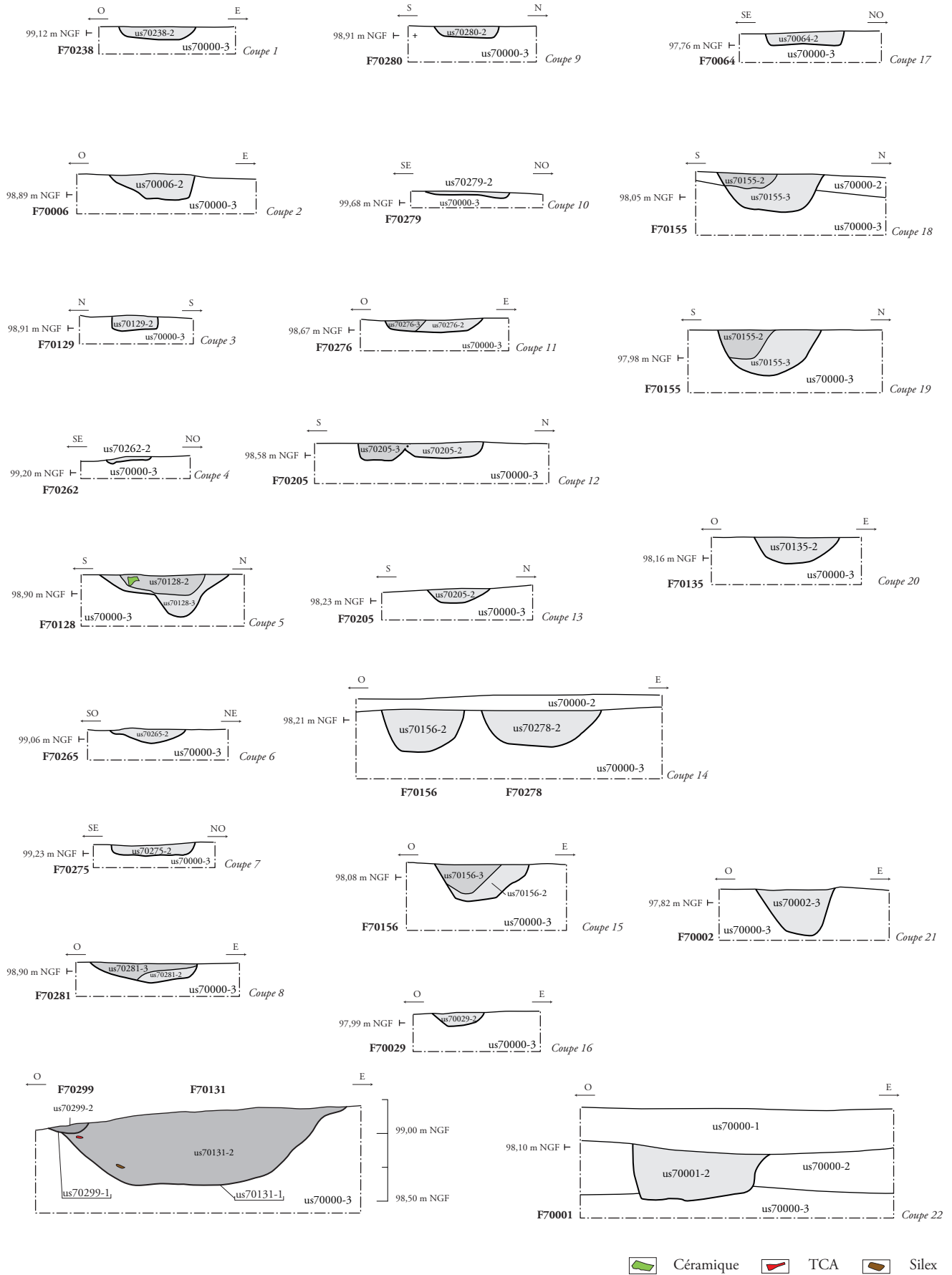
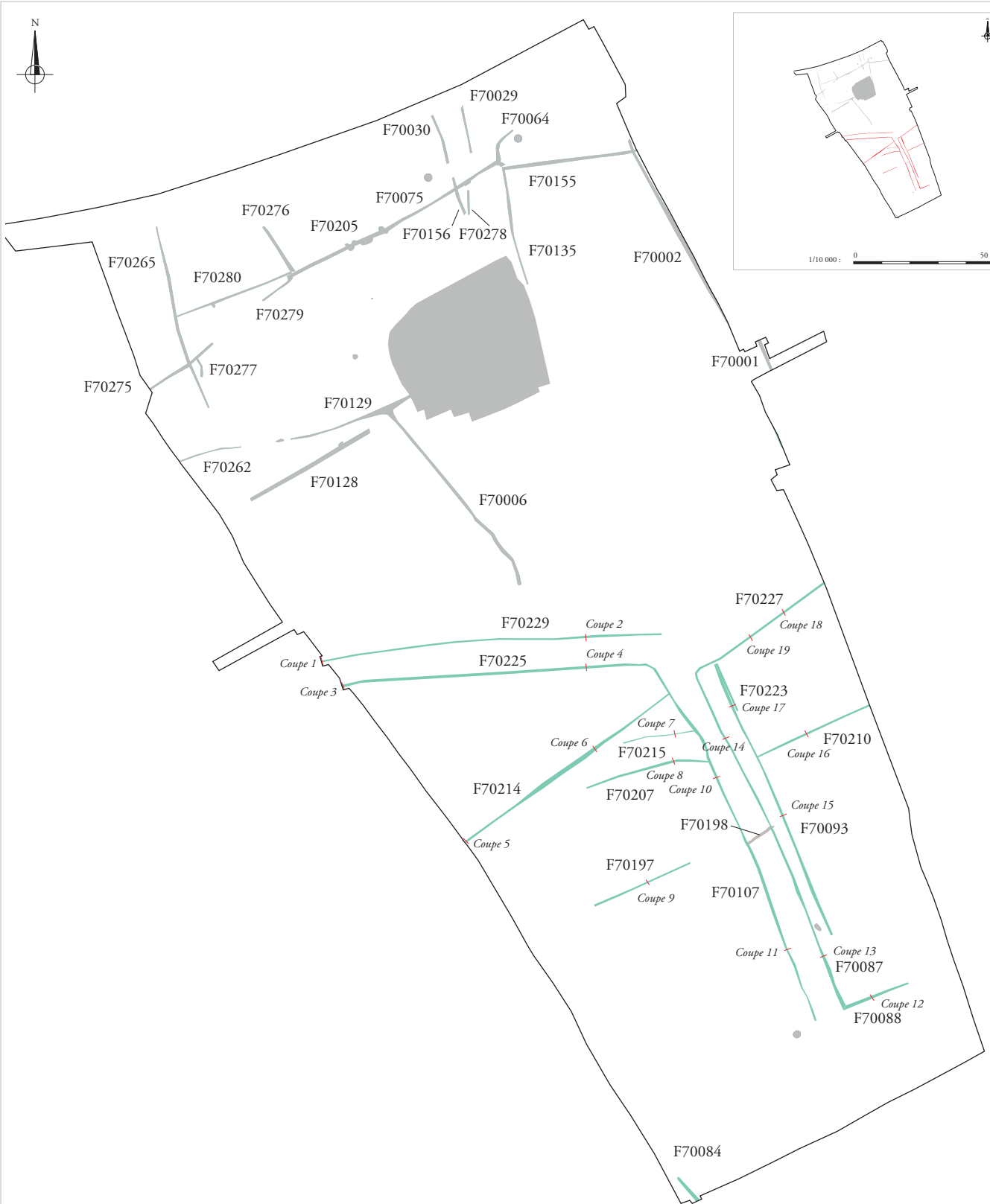


Fig. 160 : Les fossés du site 7c (partie nord), plan (éch. 1/1 500) et coupes des fossés (éch. 1/40), (DAO : J. Grasso).



Plan : 1/1500 : 0 250 m

Coupes : 1/40 : 0 2 m

Appoigny (89) « Les Bries »
N° 89/013-2014/296
(2015 et 2016)

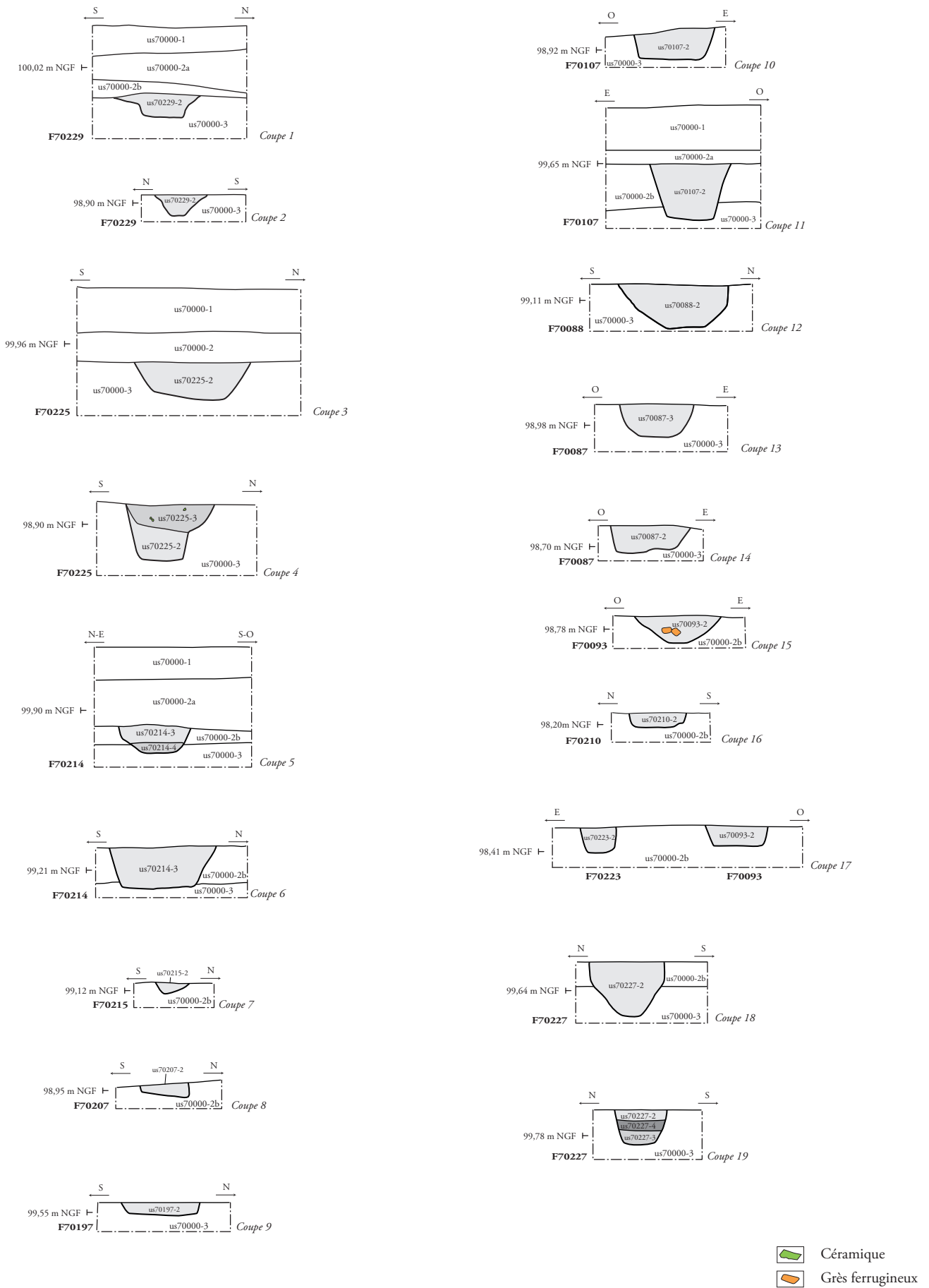
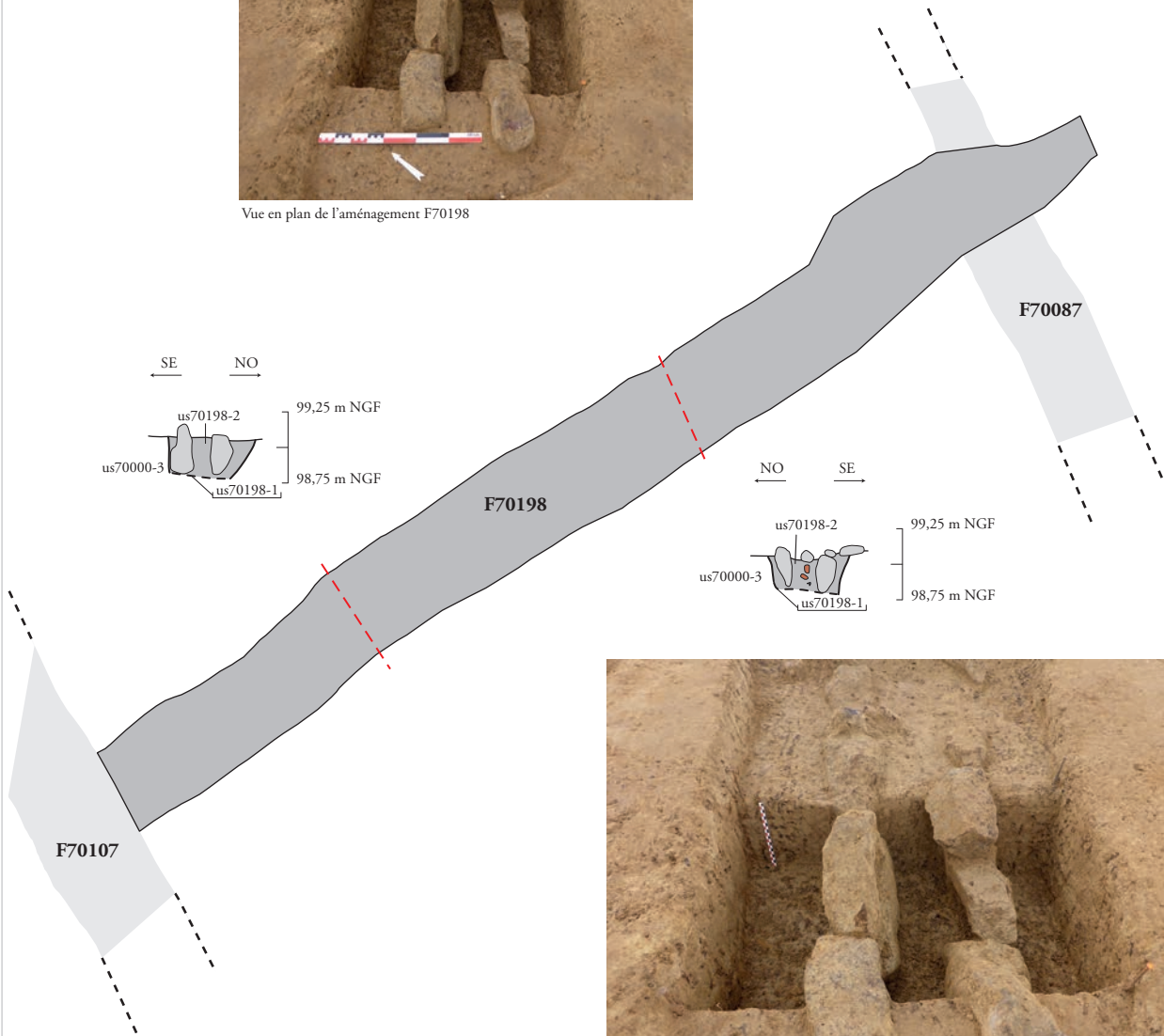
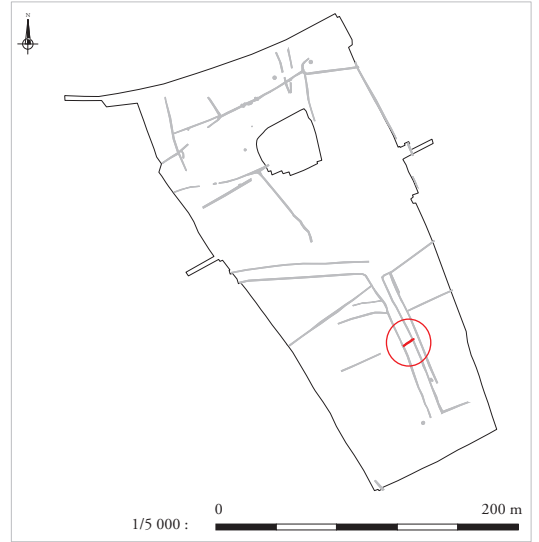





Fig. 161 : Les fossés du site 7c (partie sud), plan (éch. 1/1 500) et coupes des fossés (éch. 1/40), (DAO : J. Grasso).



Vue en plan de l'aménagement F70198



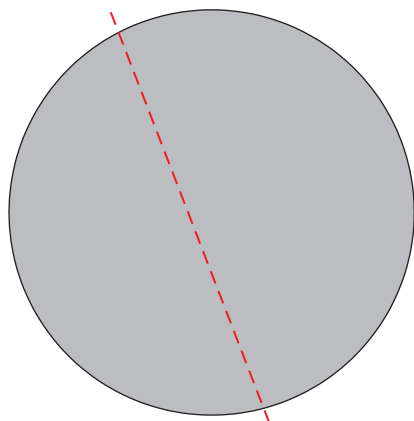
Détail de l'aménagement F70198 en cours de fouille

-  Pierre
-  TCA
-  Lithique

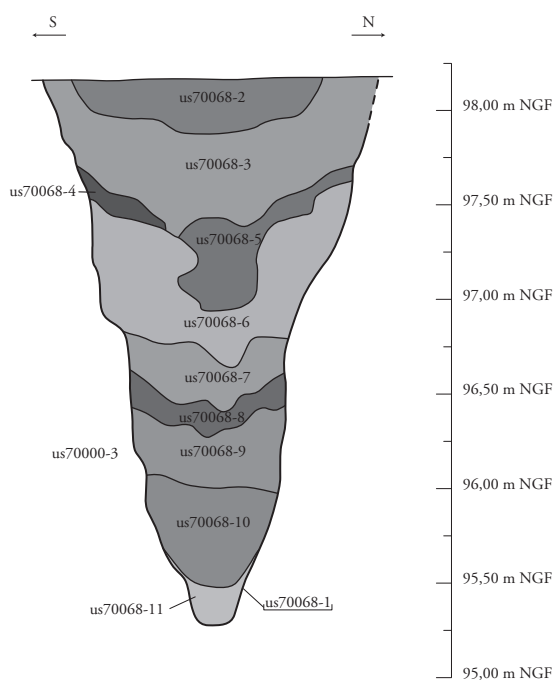
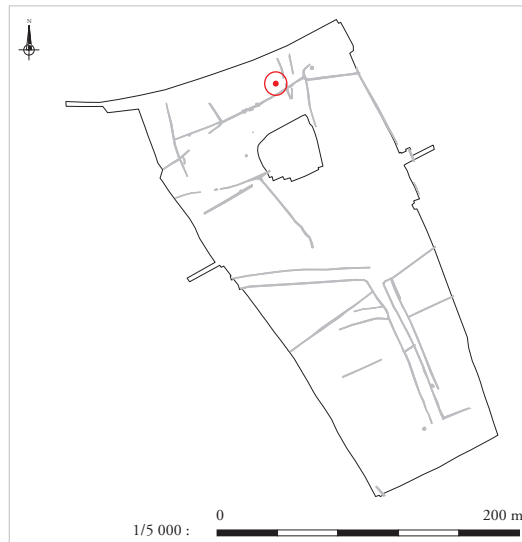
1/50 : 0 2 m

Appoigny (89) « Les Bries »
N° 89/013-2014/296
(2015 et 2016)

Fig. 162 : L'aménagement F70198, vues en plan et en coupe (éch. 1/50),
(DAO : J. Javelle; clichés : équipe de fouille).



F70068



Vue en coupe du puits F70068 (partie supérieure)

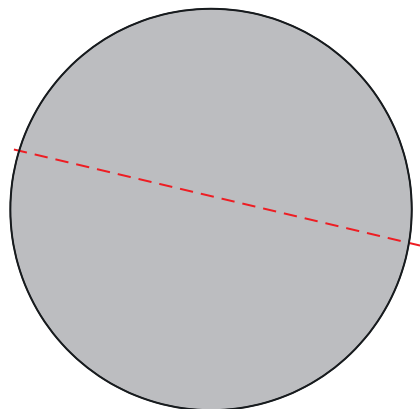


Vue en coupe du puits F70068 (partie inférieure)

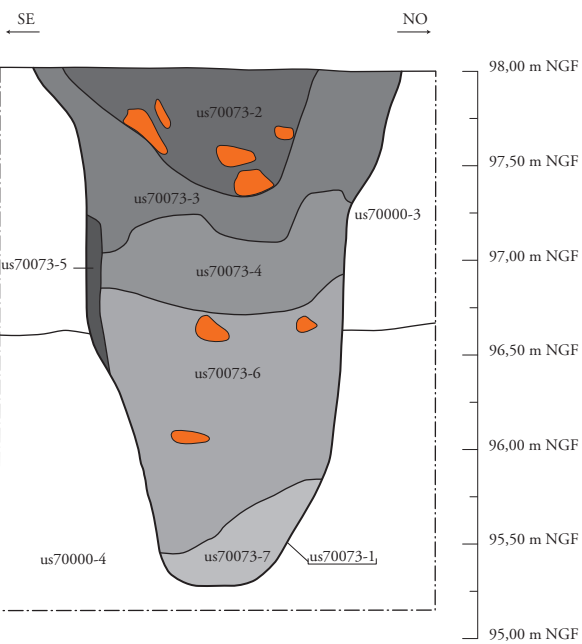


Appoigny (89) « Les Bries »
N° 89/013-2014/296
(2015 et 2016)

Fig. 163 : Le puits F70068, vues en plan et en coupe (éch. 1/40),
(DAO : J. Javelle ; clichés : équipe de fouille).



F70073



Vue en plan du puits F70073



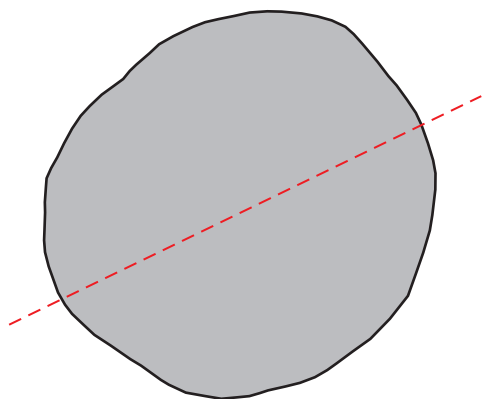
Vue en coupe du puits F70073 en cours de fouille

 Poches argileuses


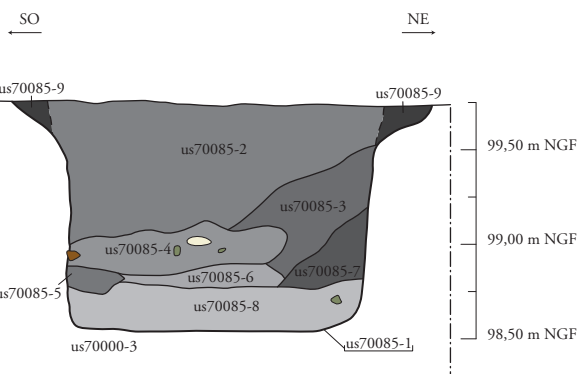
1/40 :  2 m

Appoigny (89) « Les Bries »
N° 89/013-2014/296
(2015 et 2016)

Fig. 164 : Le puits F70073, vues en plan et en coupe (éch. 1/40),
(DAO : J. Javelle ; clichés : équipe de fouille).






F70085



Vue en plan du puits F70085



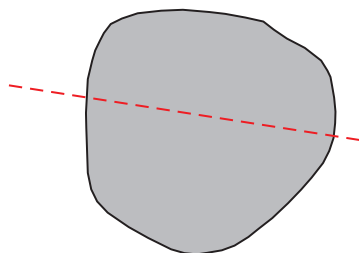
Vue en coupe du puits F70085

-  Calcaire coquillé
-  Granit
-  Silex

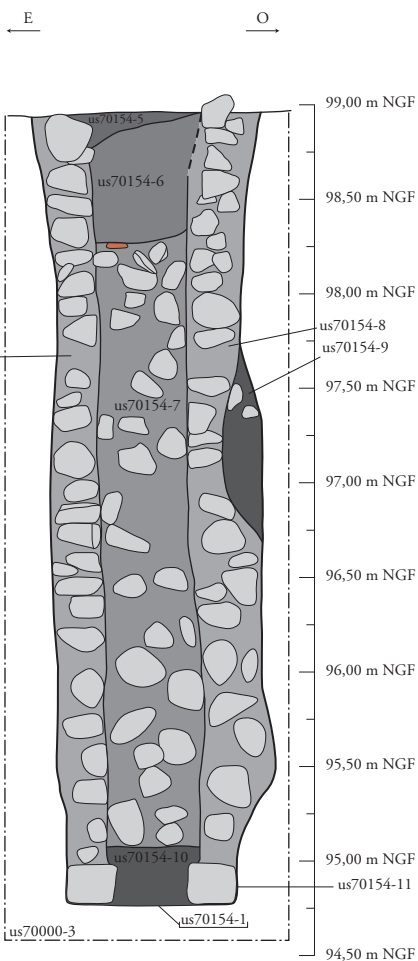
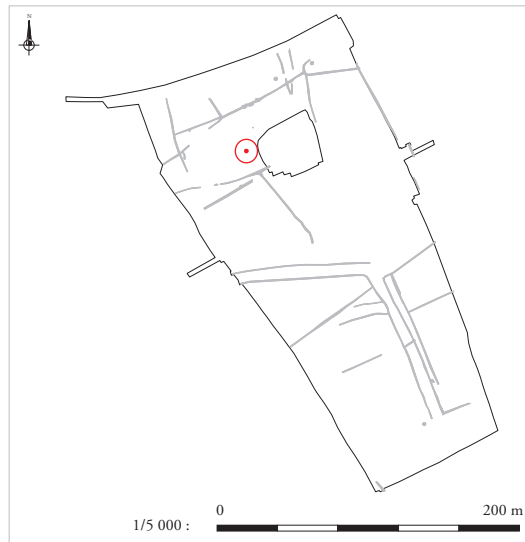
1/40 : 0 2 m

Appoigny (89) « Les Bries »
N° 89/013-2014/296
(2015 et 2016)

Fig. 165 : Le puits F70085, vues en plan et en coupe (éch. 1/40),
(DAO : J. Javelle; clichés : équipe de fouille).



F70154



Vue en plan du puits F70154

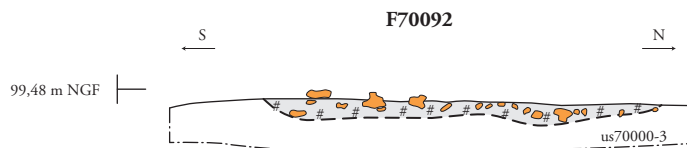
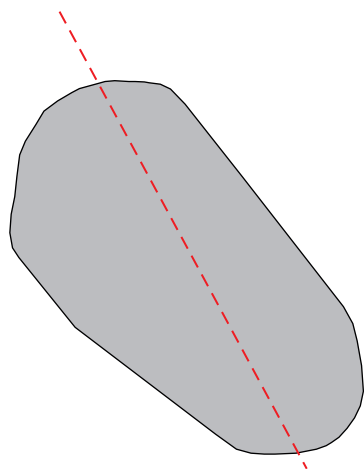


Vue en coupe du puits F70154 en cours de fouille



Appoigny (89) « Les Bries »
N° 89/013-2014/296
(2015 et 2016)

Fig. 166 : Le puits F70154, vues en plan et en coupe (éch. 1/40),
(DAO : J. Javelle ; clichés : équipe de fouille).



Vue en plan du trou de poteau F70186



Vue en plan de la structure F70092



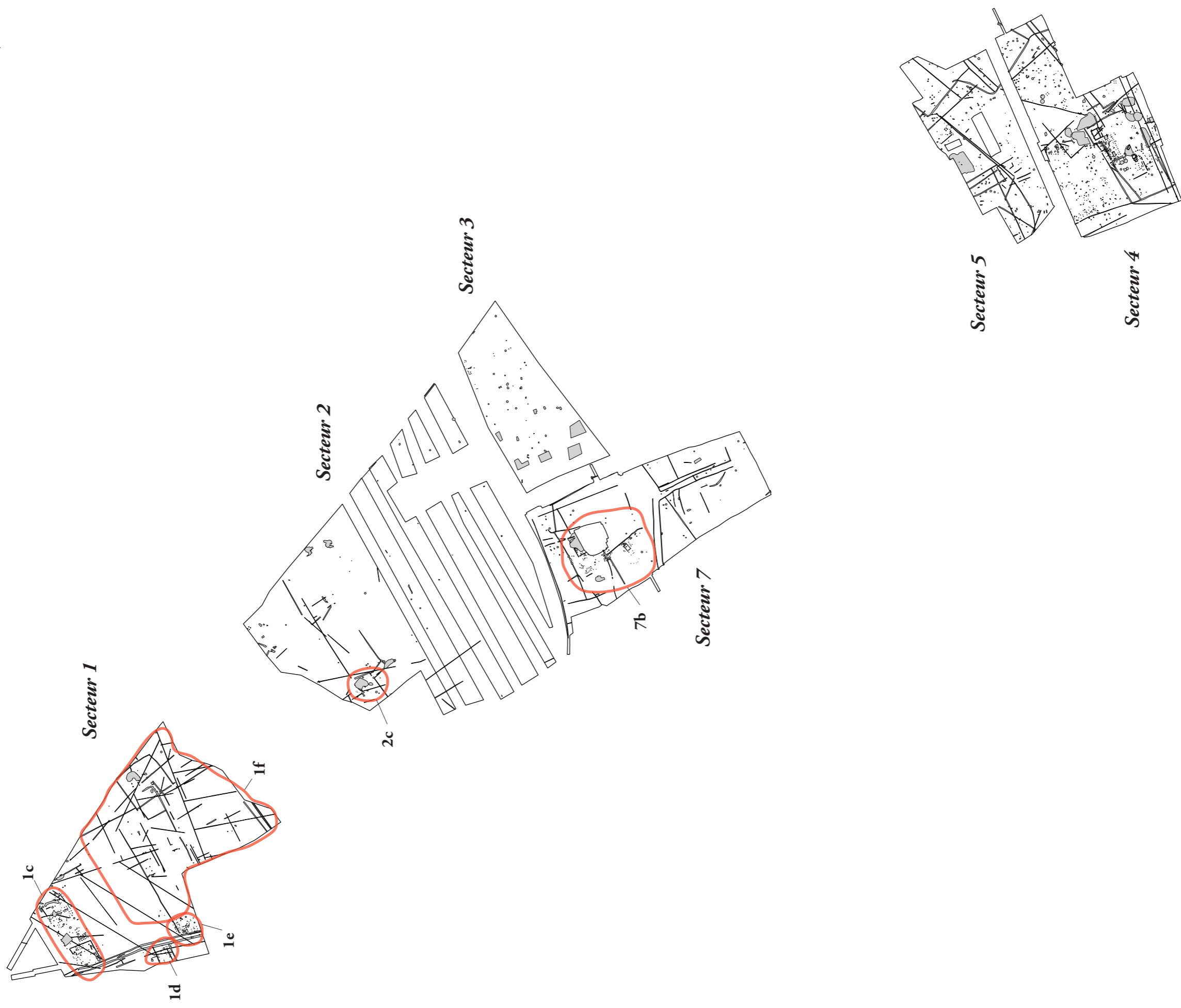
Vue en coupe de la structure F70092

- Charbons
- Grès ferrugineux

1/50 : 0 2 m

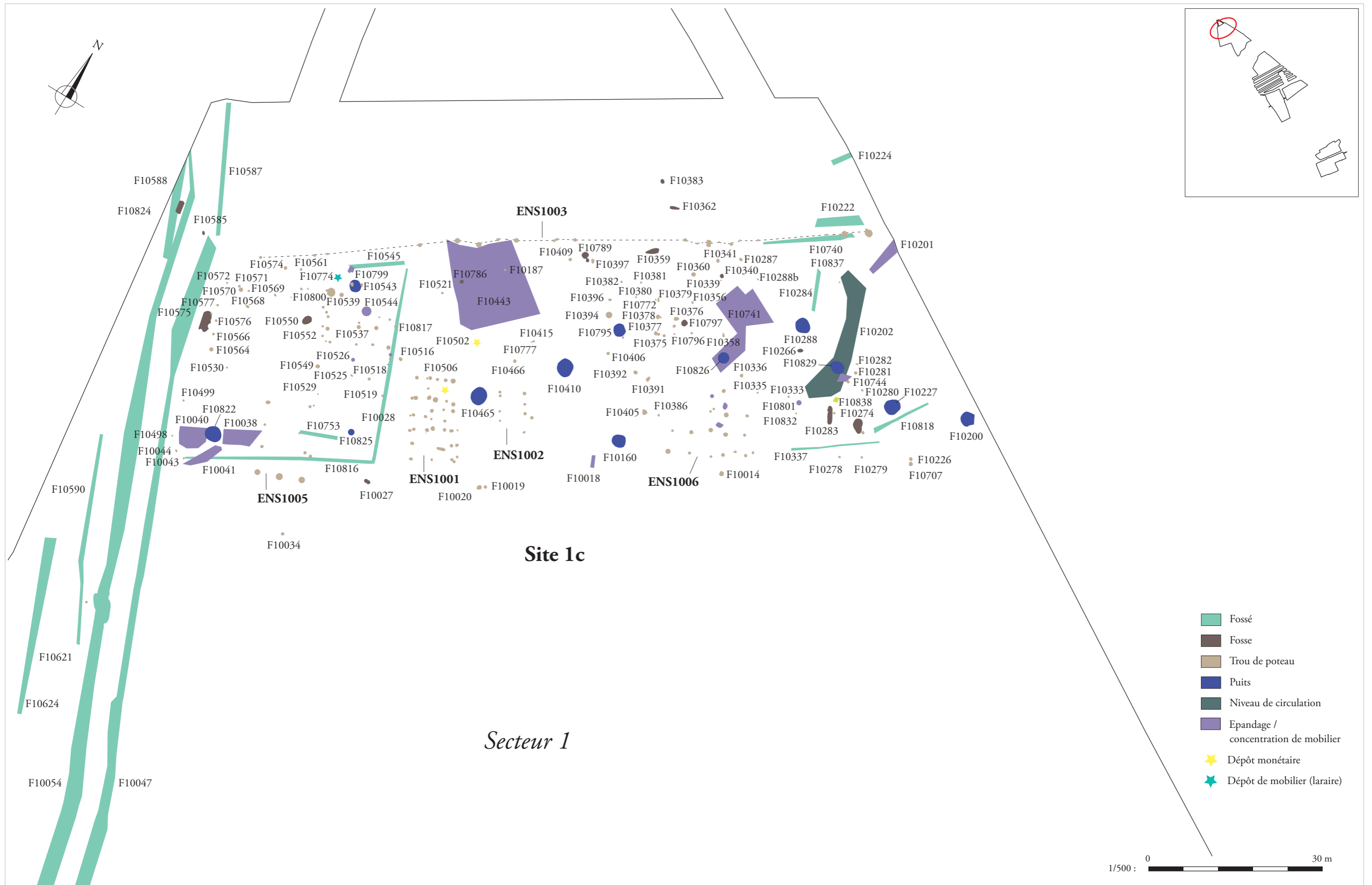
Appoigny (89) « Les Bries »
N° 89/013-2014/296
(2015 et 2016)

Fig. 167 : Le rejet de foyer F70192, vues en plan et en coupe (éch. 1/50),
(DAO : J. Javelle; clichés : équipe de fouille).



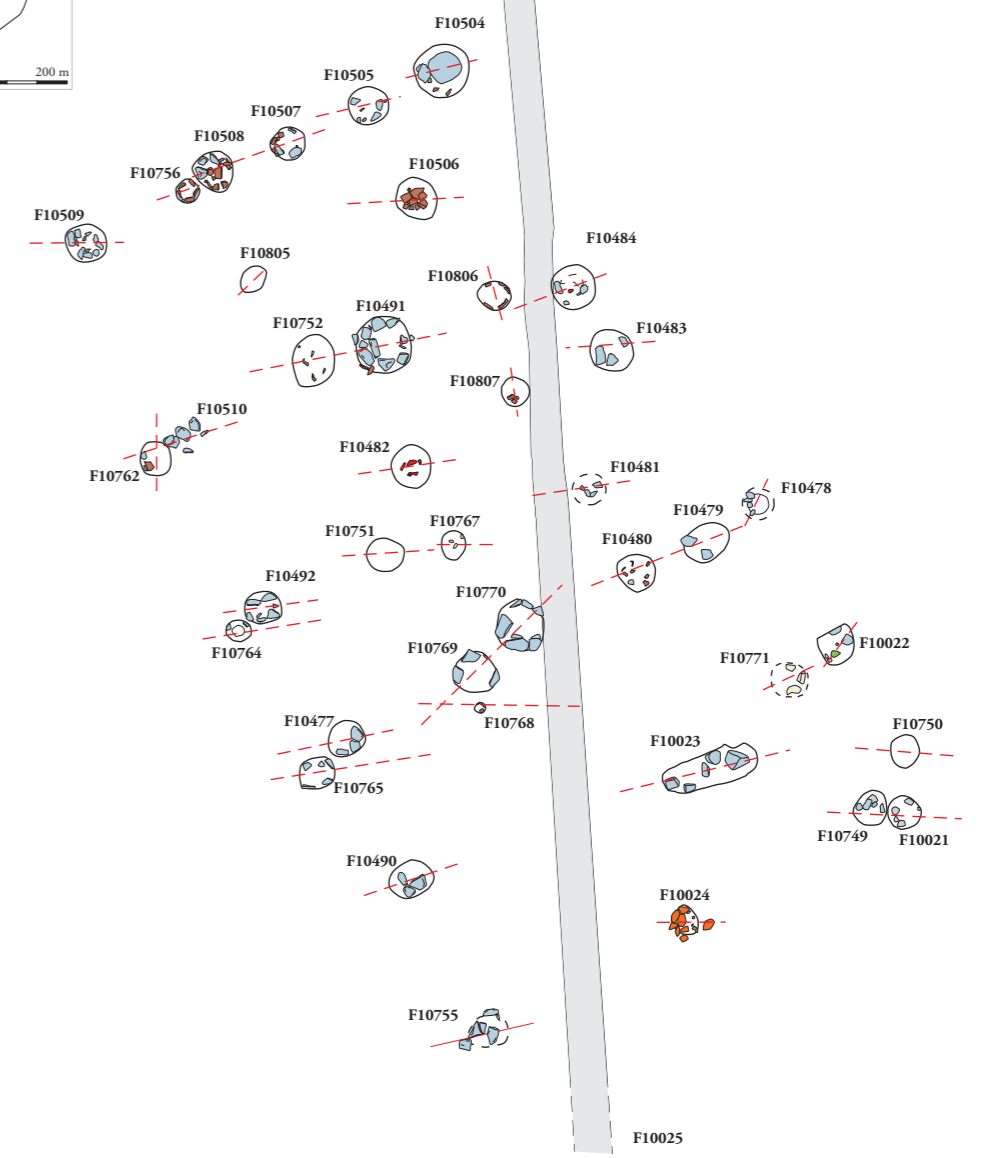
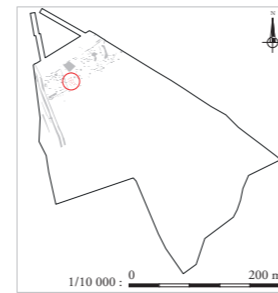
Occupations antiques (Bas-Empire)









1/5 000 : 0 250 m

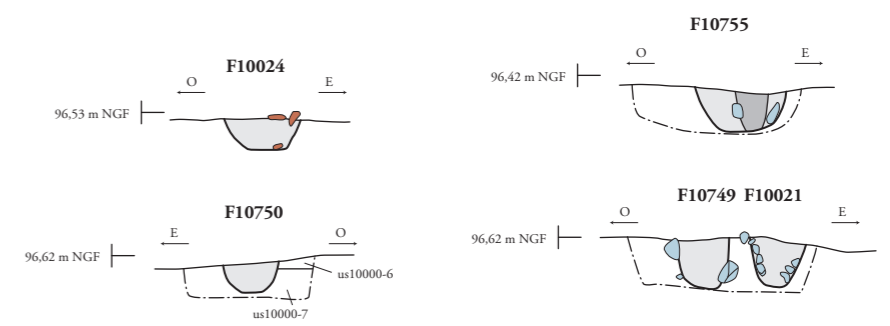


Appoigny (89) « Les Bries »
 N° 89/013-2014/296
 (2015 et 2016)

Fig. 168b : Plan général de localisation des structures attribuées au site 1c (éch. 1/500), (DAO : J. Grasso).



-  Tuile
-  TCA
-  Céramique
-  Silex
-  Granit
-  Grès ferrugineux
-  Pierre
-  Calcaire



Appoigny (89) « Les Bries »
 N° 89/013-2014/296
 (2015 et 2016)

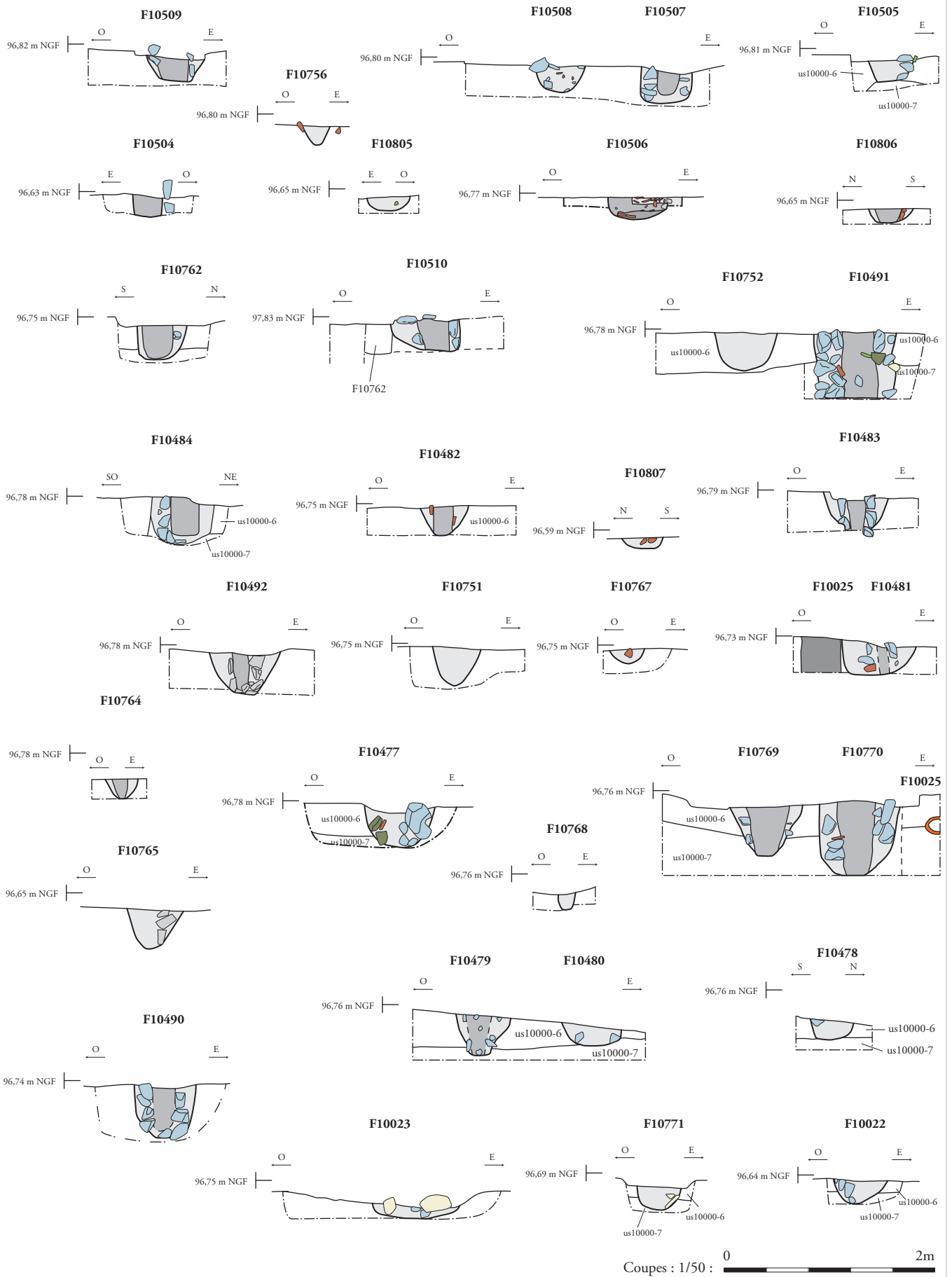
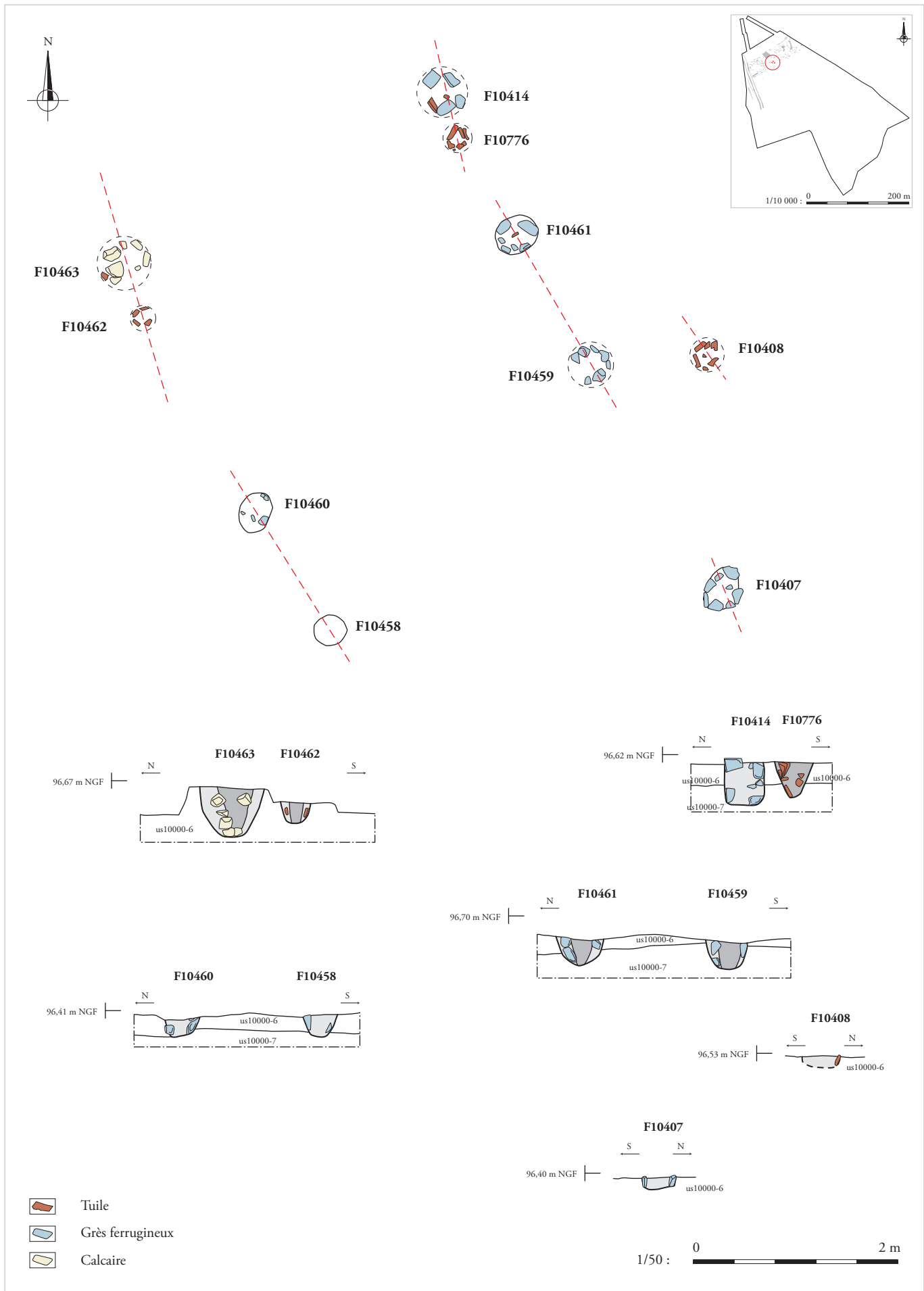
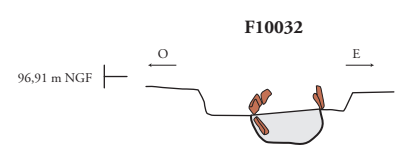
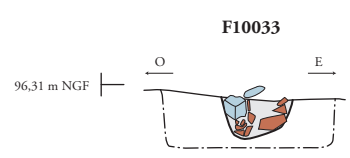
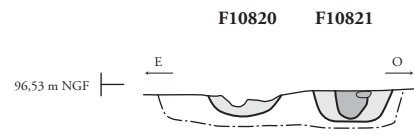
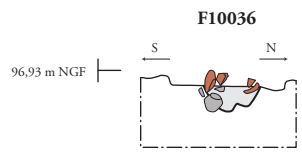
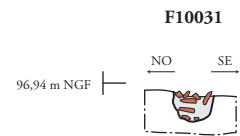
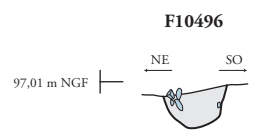
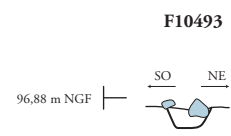
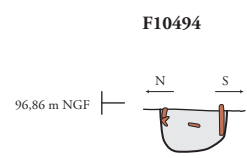
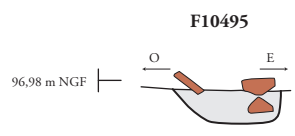
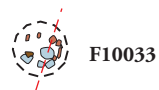
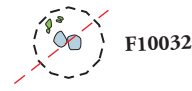
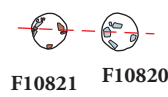
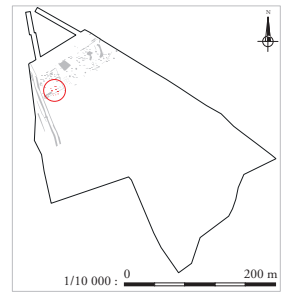
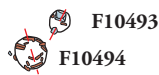





Fig. 169 : Le bâtiment sur poteaux ENS1001, plan général (éch. 1/100) et coupes des poteaux (éch. 1/50), (DAO : J. Javelle).



Appoigny (89) « Les Bries »
 N° 89/013-2014/296
 (2015 et 2016)

Fig. 170 : Le bâtiment sur poteaux ENS1002, plan général et coupes des poteaux (éch. 1/50), (DAO : J. Javelle).




-  Tuile
-  Grès ferrugineux
-  Calcaire

Plan : 1/100 : 

Coupe : 1/50 : 

Appoigny (89) « Les Bries »
N° 89/013-2014/296
(2015 et 2016)

Fig. 171 : Le bâtiment sur poteaux ENS1005, plan général (éch. 1/100) et coupes des poteaux (éch. 1/50), (DAO : J. Javelle).

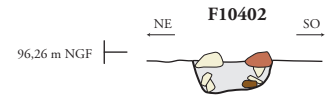


Appoigny (89) « Les Bries »
 N° 89/013-2014/296
 (2015 et 2016)

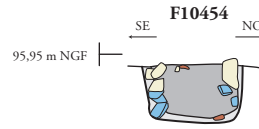
Fig. 172 : Le bâtiment sur poteaux ENS1006, plan général (éch. 1/100) et coupes des poteaux (éch. 1/50), (DAO : J. Javelle).



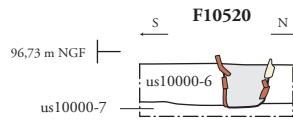
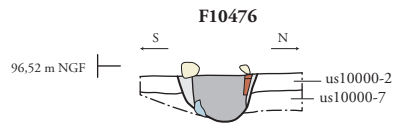
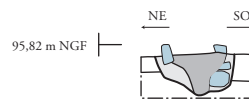
Vue en coupe du trou de poteau F10520



F10403 F10721



F10455



F10402

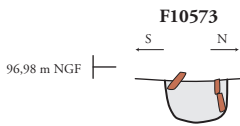
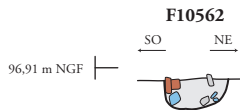
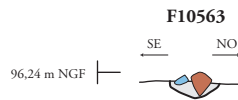
F10403
F10721

F10454

F10455

F10476 F10474

F10520



F10563

F10562

F10573



Le trou de poteau F10454 en cours de fouille

- | | |
|-----------|---------------------|
| Tuile | Grès ferrugineux |
| Céramique | Calcaire coquillier |
| Silex | Granit |
| Faune | Galet |

Plan : 1/250 : 0 10 m

Appoigny (89) « Les Bries »
N° 89/013-2014/296
(2015 et 2016)



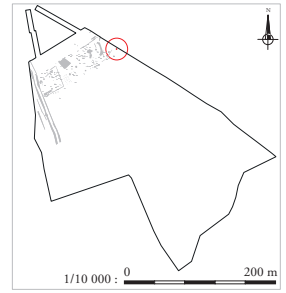
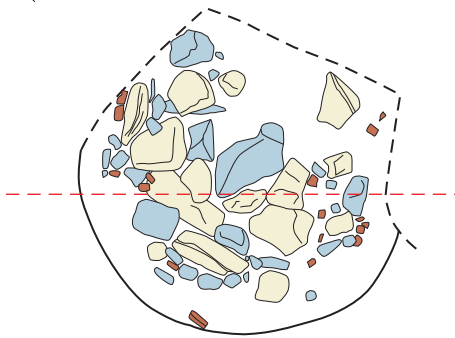


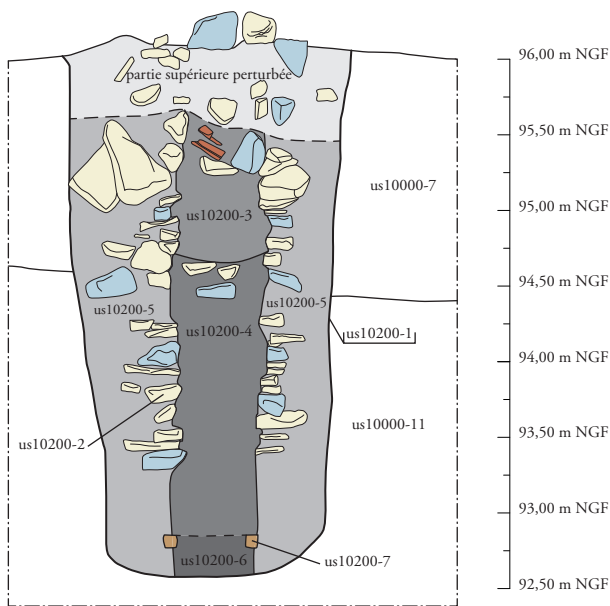
Fig. 173 : La palissade ENS1003, plan général (éch. 1/250) et coupes des poteaux (éch. 1/50), (DAO : J. Javelle, J. Grasso ; clichés : équipe de fouille).



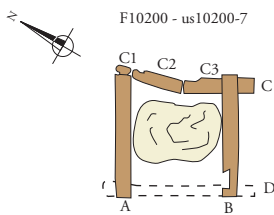
F10200






N S



Vue en coupe du puits F10200 - partie inférieure



Vue en plan du cadre de soutènement du puits F10200

-  Bois
-  Tuile
-  Grès ferrugineux
-  Calcaire

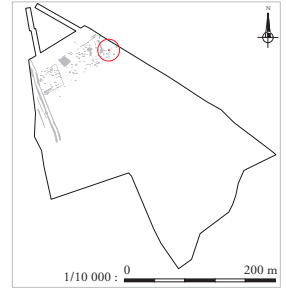
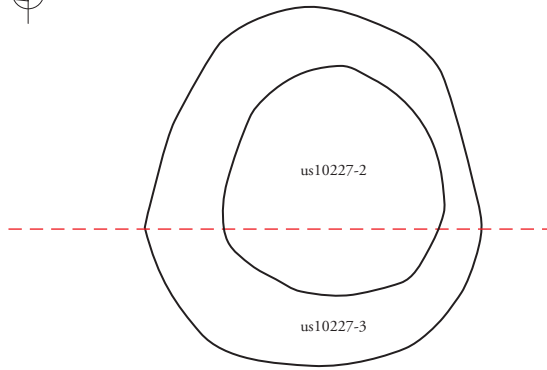
1/50 : 0 2 m

Appoigny (89) « Les Bries »
N° 89/013-2014/296
(2015 et 2016)

Fig. 174 : Le puits F10200, plan, coupe et croquis du cadre de soutènement (éch. 1/50), (DAO : J. Javelle; clichés : équipe de fouille).

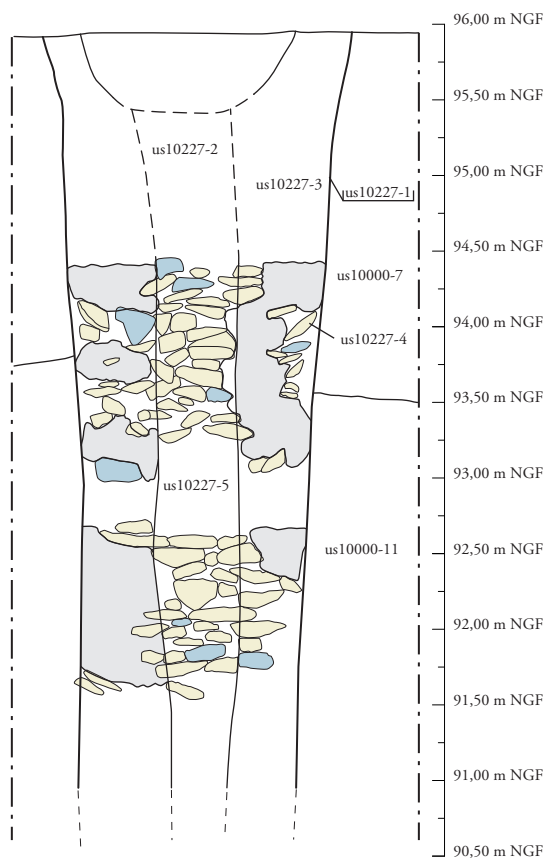


F10227






SE

NO



Vue en coupe du puits F10227

-  Parties effondrées
-  Grès ferrugineux
-  Calcaire

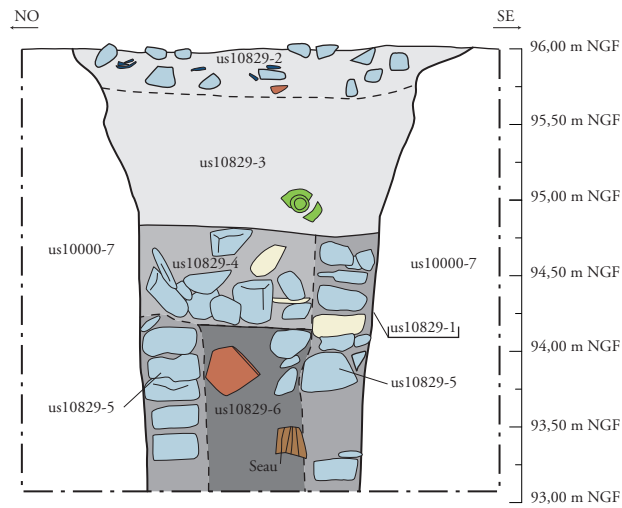
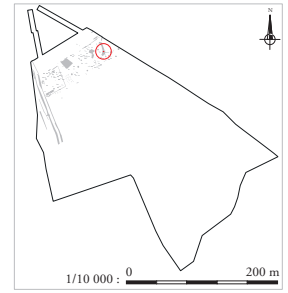
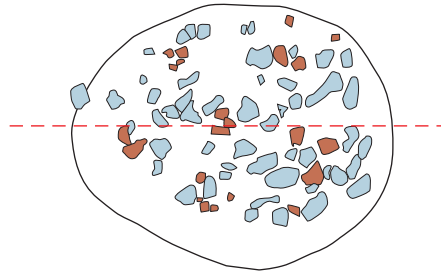
1/50 :  2 m

Appoigny (89) « Les Bries »
N° 89/013-2014/296
(2015 et 2016)

Fig. 175 : Le puits F10227, plan et coupe (éch. 1/50), (DAO : J. Javelle; clichés : équipe de fouille).








F10829



Vue en coupe du puits F10829 - partie supérieure



Vue du puits F10829 en cours de fouille

-  Bois
-  Céramique
-  Tuile
-  Grès ferrugineux
-  Calcaire


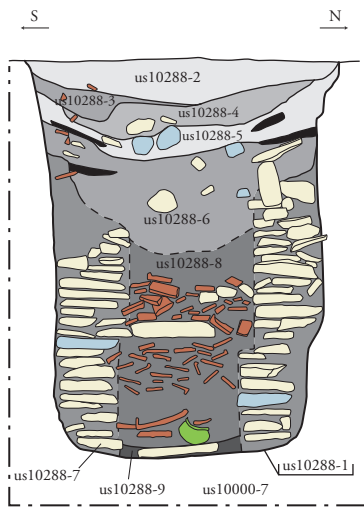
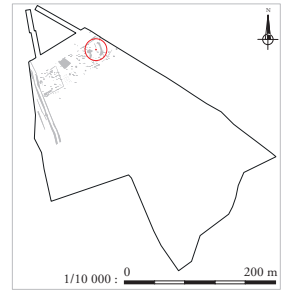
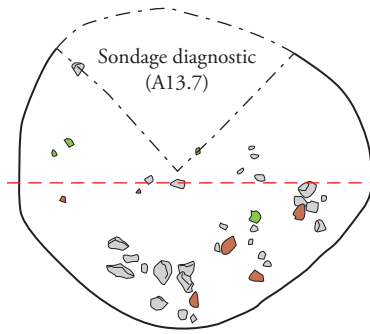
1/50 :  2 m

Appoigny (89) « Les Bries »
N° 89/013-2014/296
(2015 et 2016)

Fig. 176 : Le puits F10829, plan et coupe (éch. 1/50), (DAO : J. Javelle; clichés : équipe de fouille).







F10288



Vue en coupe du puits F10288 en cours de fouille



Vue en coupe du puits F10288

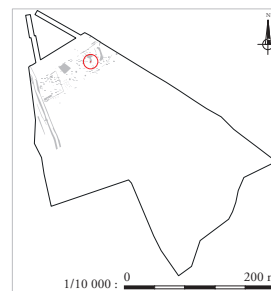
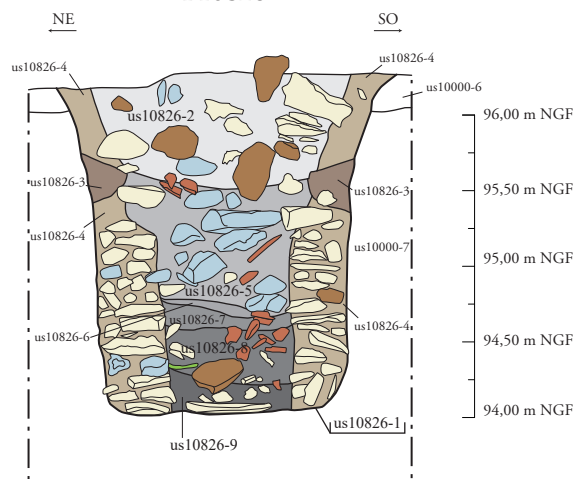
-  Céramique
-  Tuile
-  Grès ferrugineux
-  Calcaire



Appoigny (89) « Les Bries »
 N° 89/013-2014/296
 (2015 et 2016)

Fig. 177 : Le puits F10288, plan et coupe (éch. 1/50), (DAO : J. Javelle; clichés : équipe de fouille).






F10826



Vue en coupe du puits F10826



Vue de l'aménagement au fond du puits F10826

-  Céramique
-  Tuile
-  Grès ferrugineux
-  Calcaire
-  Quartzite


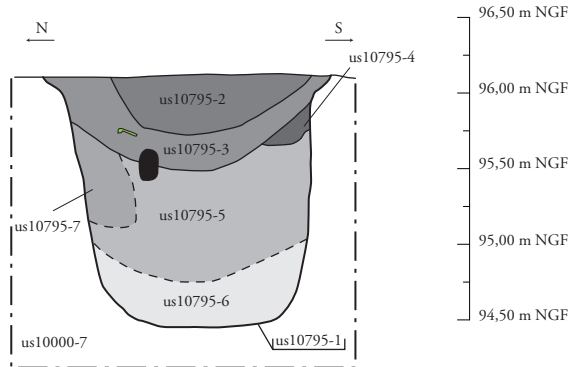
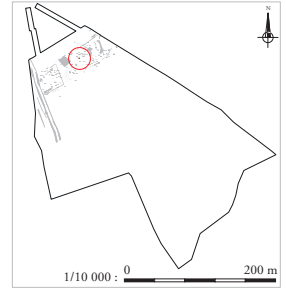
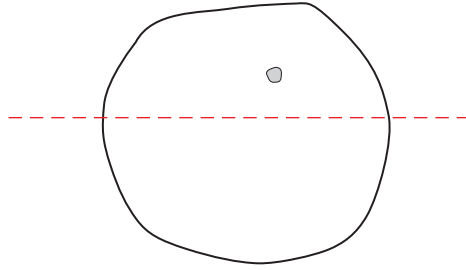
1/50 :  2 m

Appoigny (89) « Les Bries »
N° 89/013-2014/296
(2015 et 2016)


Fig. 178 : Le puits F10826, coupe (éch. 1/50), (DAO : J. Javelle; clichés : équipe de fouille).





F10795



Vue en plan du puits F10795




Vue en coupe du puits F10795

-  Bioturbation
-  Céramique

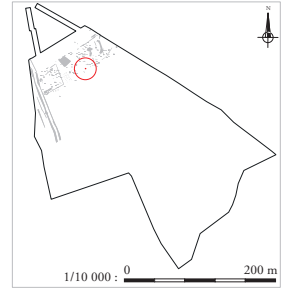
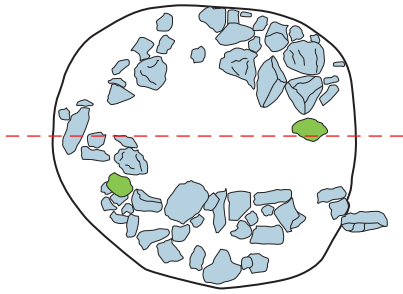
1/50 : 

Appoigny (89) « Les Bries »
N° 89/013-2014/296
(2015 et 2016)

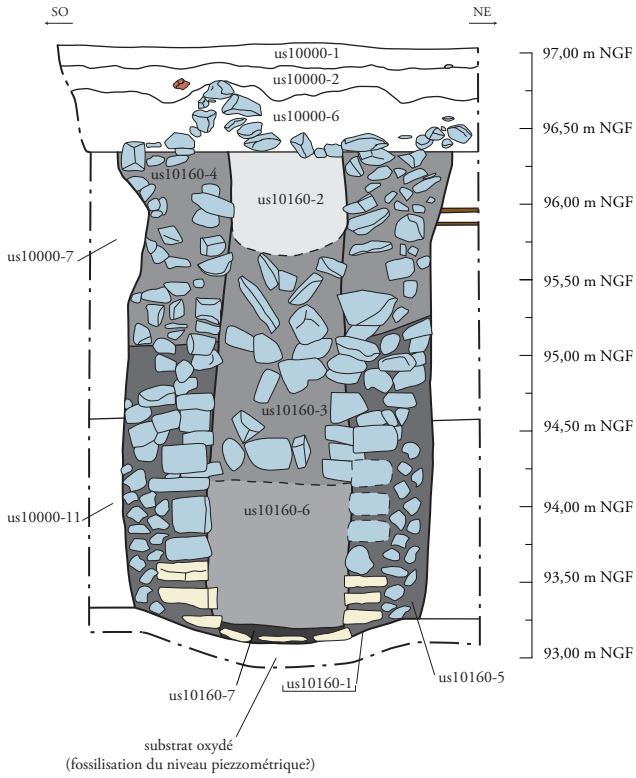
Fig. 179 : Le puits F10795, plan et coupe (éch. 1/50), (DAO : J. Javelle; clichés : équipe de fouille).






F10160



Vue en coupe du puits F10160 - Partie supérieure



Vue en coupe du puits F10160 - Partie inférieure

-  Tuile
-  Grès ferrugineux
-  Calcaire

1/50 : 0 2 m

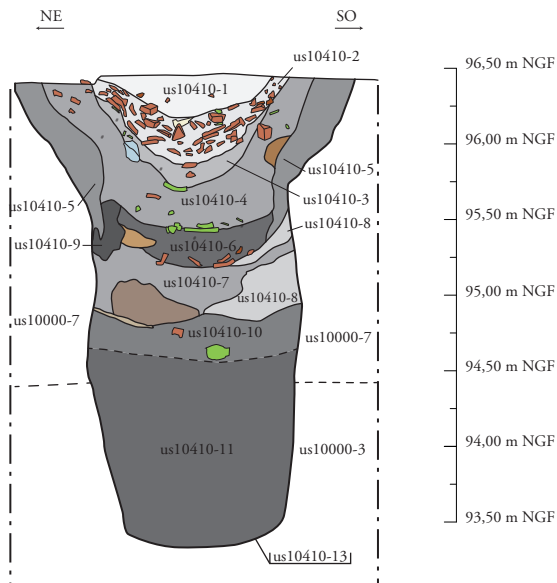
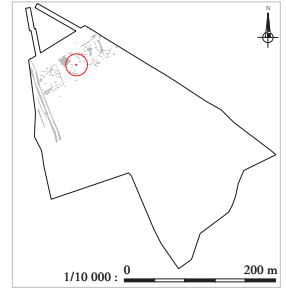
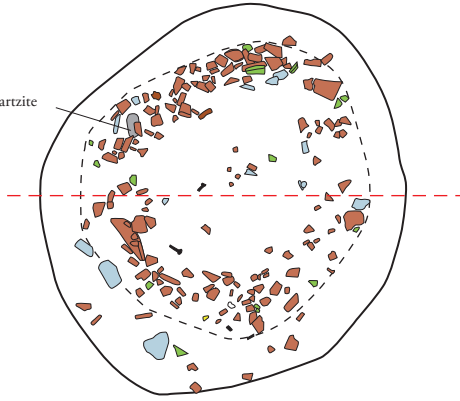
Appoigny (89) « Les Bries »
N° 89/013-2014/296
(2015 et 2016)

Fig. 180 : Le puits F10160, plan et coupe (éch. 1/50), (DAO : J. Javelle; clichés : équipe de fouille).





F10410

Quartzite



Vue en coupe du puits F10410

-  Métal
-  Céramique
-  Tuile
-  Branchettes
-  Grès ferrugineux
-  Calcaire


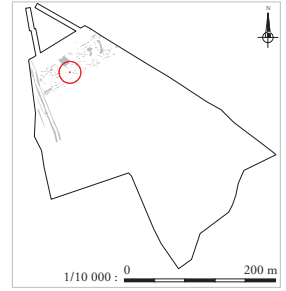
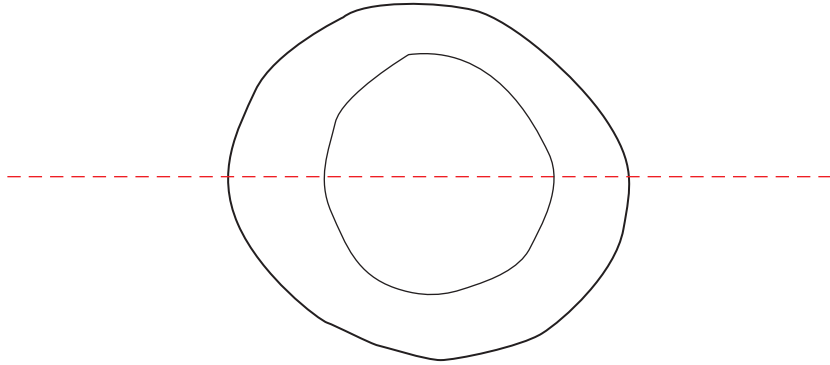
1/50 : 0 2 m

Appoigny (89) « Les Bries »
N° 89/013-2014/296
(2015 et 2016)

Fig. 181 : Le puits F10410, plan et coupe (éch. 1/50), (DAO : J. Javelle; cliché : équipe de fouille).



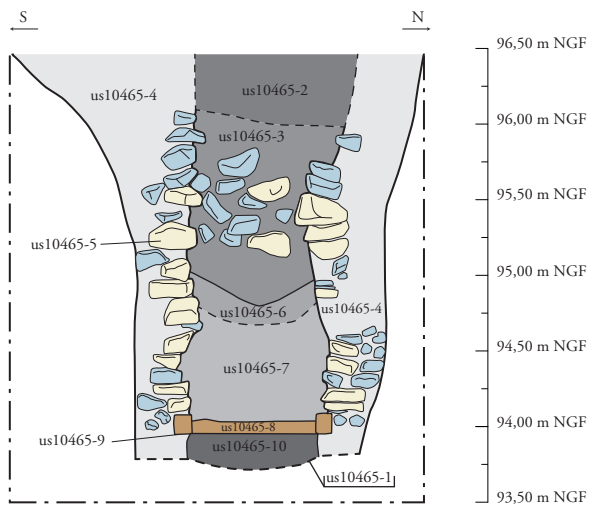
F10465



Vue en coupe du puits F10465 - Partie supérieure



Vue en coupe du puits F10465 - Partie inférieure

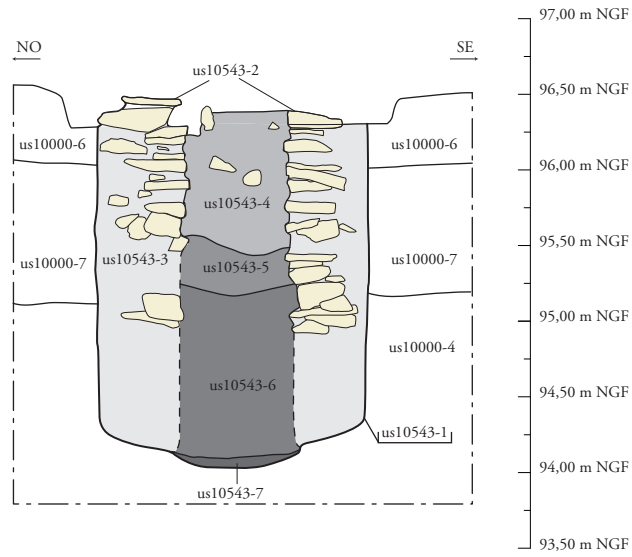
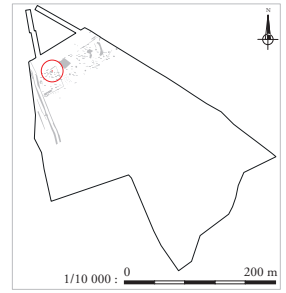
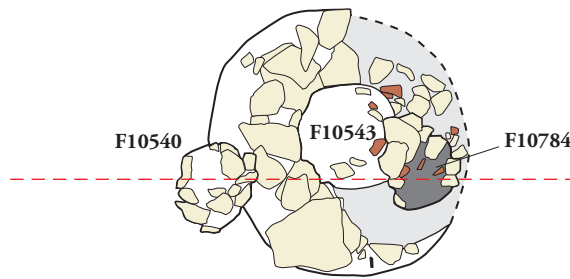


Vue en plan du cadre de soutènement du puits F10465

1/50 : 0 2 m

Appoigny (89) « Les Bries »
N° 89/013-2014/296
(2015 et 2016)


Fig. 182 : Le puits F10465, plan et coupe (éch. 1/50), (DAO : J. Javelle; clichés : équipe de fouille).



Vue en coupe du puits F10543 - Partie supérieure



Vue en coupe du puits F10543 - Partie inférieure

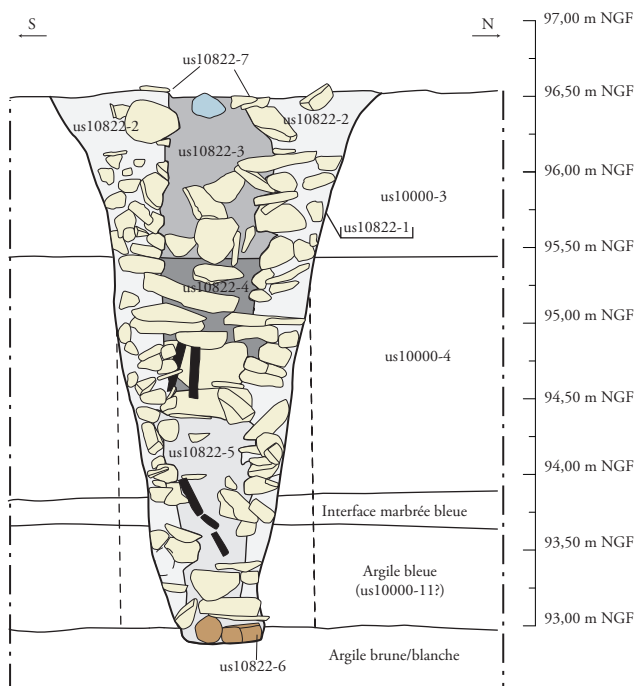
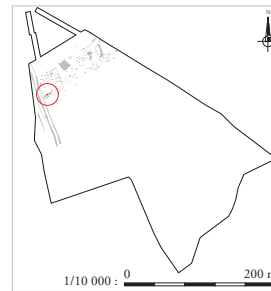
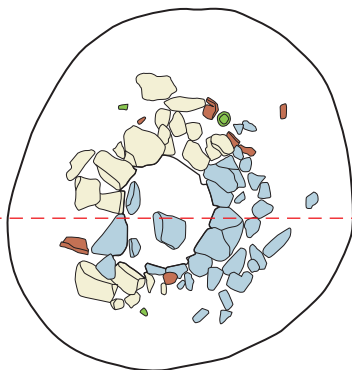


Appoigny (89) « Les Bries »
N° 89/013-2014/296
(2015 et 2016)

Fig. 183 : Le puits F10543, plan et coupe (éch. 1/50), (DAO : J. Javelle; clichés : équipe de fouille).




F10822



Vue en coupe du puits F10822



Vue en coupe du puits F10822

-  Métal
-  Bois
-  Grès ferrugineux
-  Calcaire

1/50 : 0 2 m

Appoigny (89) « Les Bries »
N° 89/013-2014/296
(2015 et 2016)

Fig. 184 : Le puits F10822, plan et coupe (éch. 1/50), (DAO : J. Javelle; clichés : équipe de fouille).



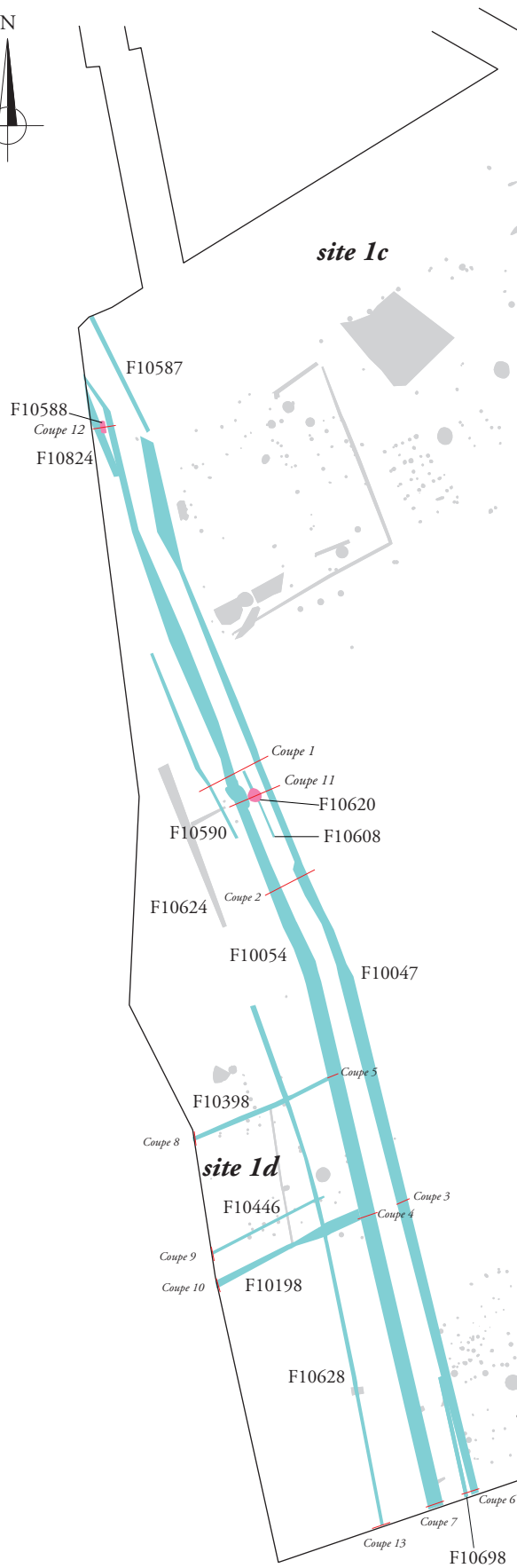
a.




b.

Appoigny (89) « Les Bries »
N° 89/013-2014/296
(2015 et 2016)

Fig. 185 : a. vue en plan du dépôt F10774 en cours de dégagement ; b. les objets issus du dépôt F10774
(cliché terrain : équipe archéologique, cliché labo : A. Maillier, Bibracte).



Vue en coupe de la jonction des fossés F10054 et F10398/F10693



Vue en coupe des fossés F10047 et F10054

Plan : 1/1000 : 0 50 m

Appoigny (89) « Les Bries »
N° 89/013-2014/296
(2015 et 2016)

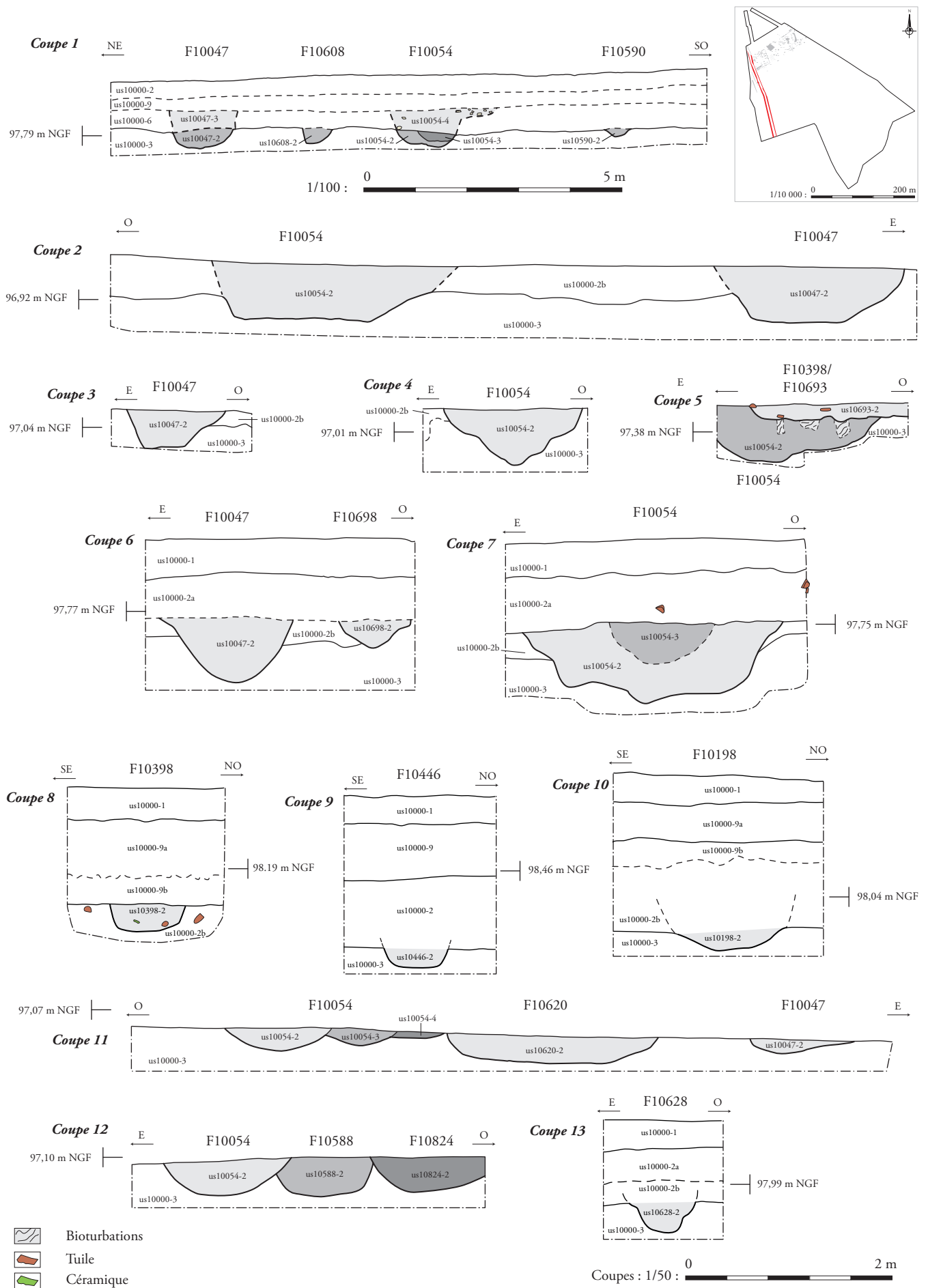
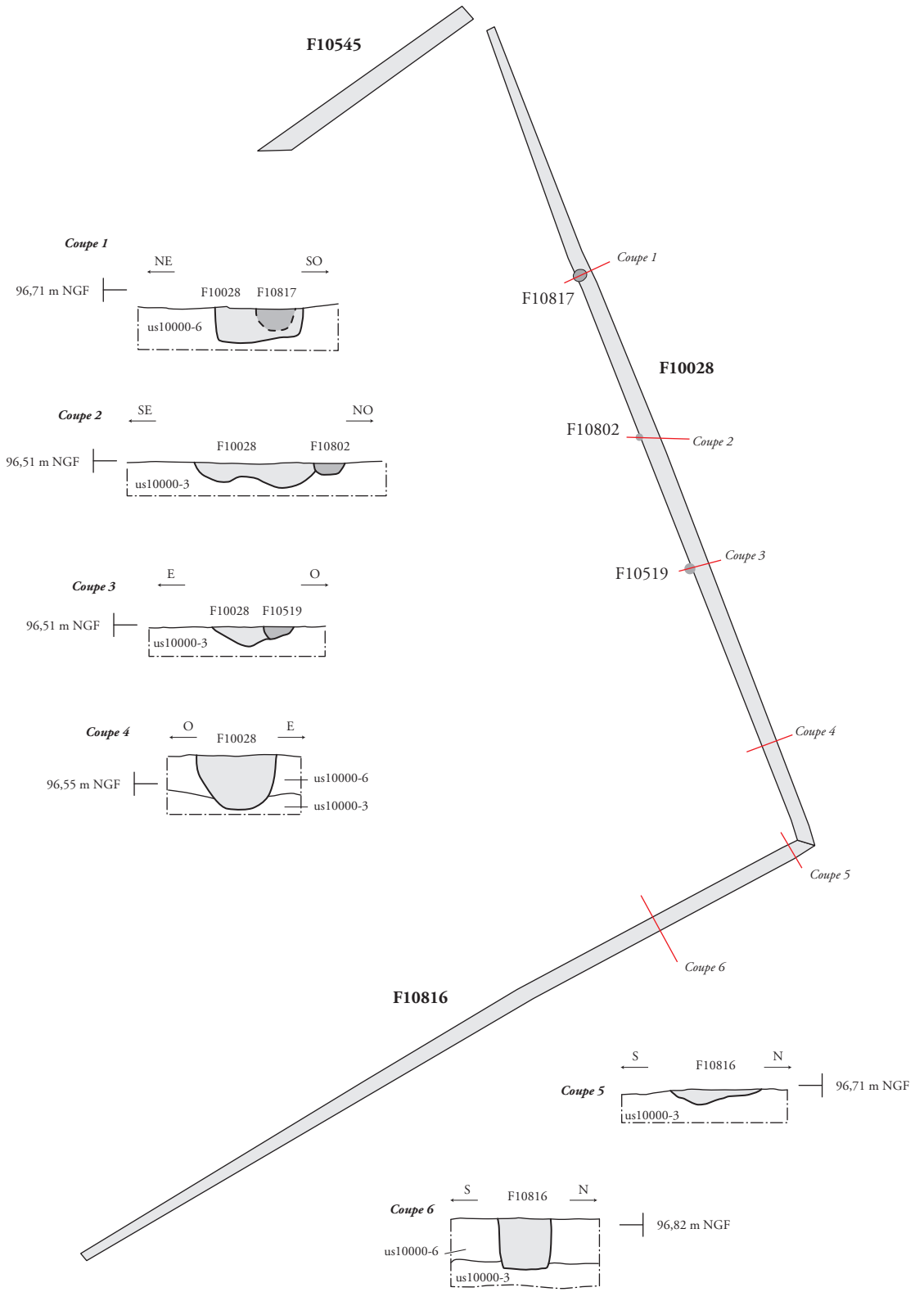



Fig. 186 : Les fossés bordiers du chemin F10047-F10054, plan général (éch. 1/1000) et coupes (éch. 1/50 et 1/100), (DAO : J. Javelle; clichés : équipe de fouille).



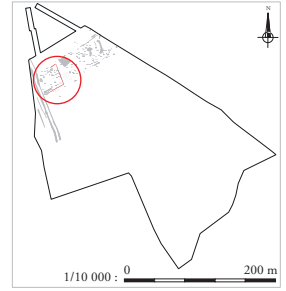
Plan : 1/100 : 0 5 m

Coupes : 1/50 : 0 2 m

Appoigny (89) « Les Bries »
N° 89/013-2014/296
(2015 et 2016)



Vue en plan de l'angle formé par les fossés F10028 et F10816




Vue en plan du fossé F10028



Vue en coupe du fossé F10816



Vue en coupe du fossé F10816



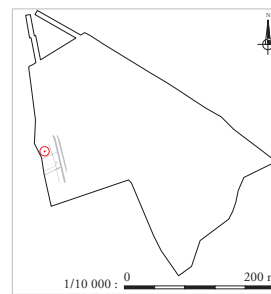
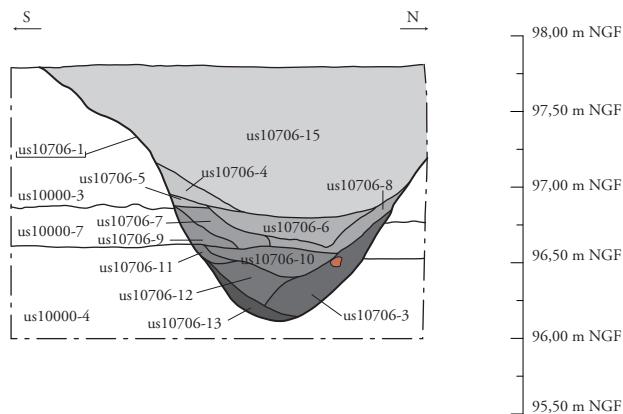
Vue en coupe du fossé F10028

Fig. 187 : Les fossés d'enclos F10816, F10028 et F10545, plan général (éch. 1/100) et coupes (éch. 1/50), (DAO : J. Javelle; clichés : équipe de fouille).




Appoigny (89) « Les Bries »
 N° 89/013-2014/296
 (2015 et 2016)

Fig. 188 : Plan général de localisation des structures attribuées au site 1d (éch. 1/250 (DAO : J. Grasso).



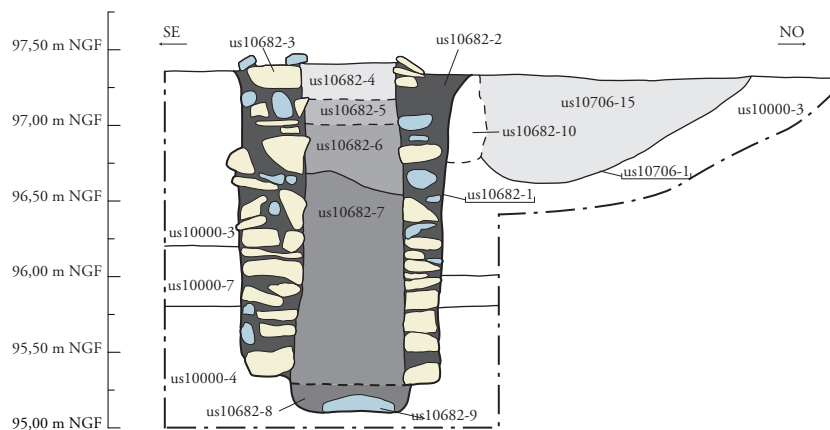
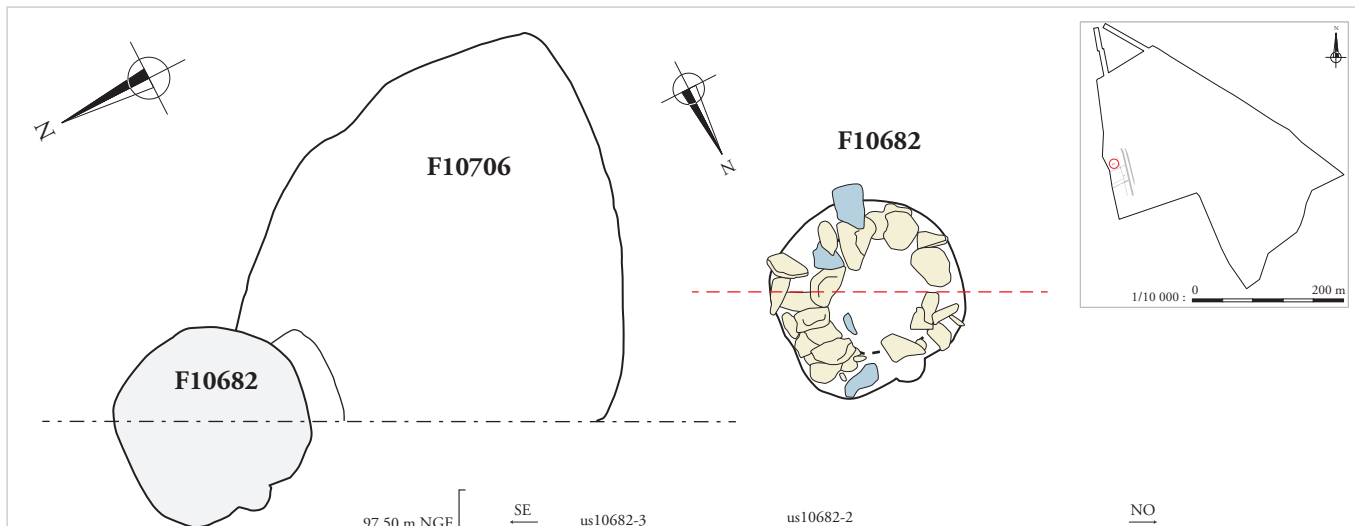
Vue en coupe du puits F10706 - partie supérieure. Le puits F10682 est visible sur la gauche.



Vue en coupe du puits F10706 - partie inférieure avec le vase de puisage en place.

 Tuile

1/50 :  2 m





Vue en plan du puits F10628



Vue du puits F10628 en cours de fouille - aménagement sur le fond



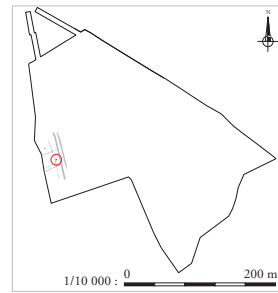
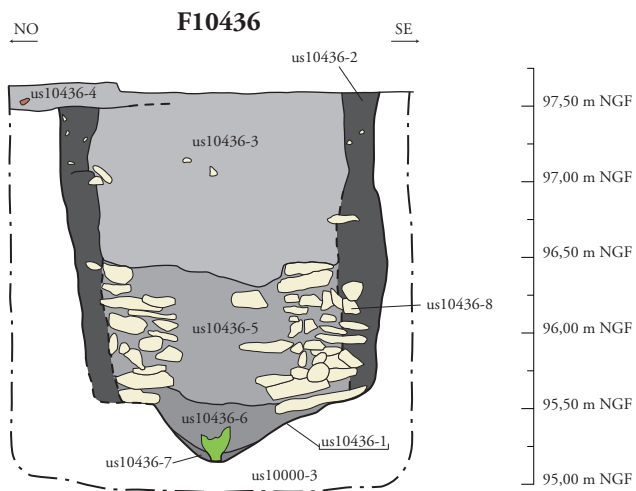
Vue en coupe du puits F10628 - partie inférieure

-  Grès ferrugineux
-  Calcaire coquillier

1/50 : 0 2 m

Appoigny (89) « Les Bries »
N° 89/013-2014/296
(2015 et 2016)

Fig. 190 : Le puits F10682, plan et coupe (éch. 1/50), (DAO : J. Javelle; clichés : équipe de fouille).






Vue en plan du puits F10436



Vue en coupe du puits F10436 - partie supérieure



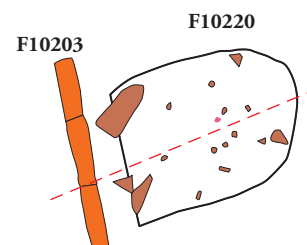
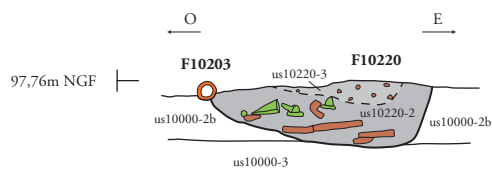
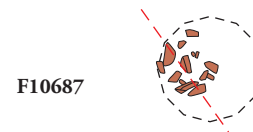
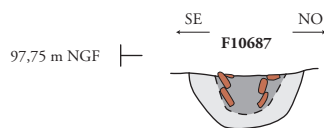
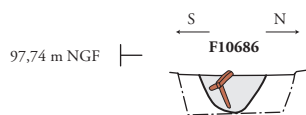
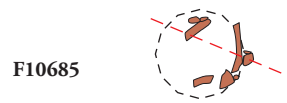
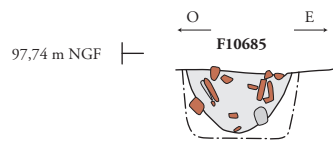
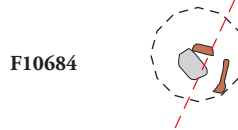
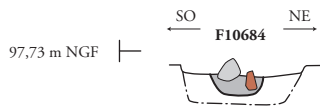
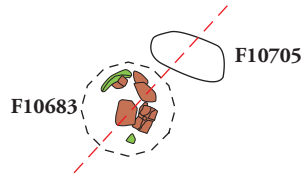
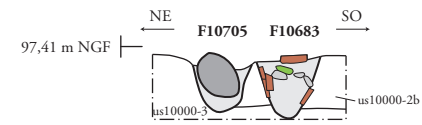
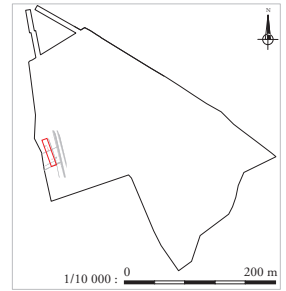
Vue en coupe du puits F10436 - partie inférieure avec vase de puisage tombé au fond du puits

-  Céramique
-  Tuile
-  Calcaire

1/50 : 0 2 m

Appoigny (89) « Les Bries »
N° 89/013-2014/296
(2015 et 2016)

Fig. 191 : Le puits F10436, plan et coupe (éch. 1/50), (DAO : J. Javelle; clichés : équipe de fouille).

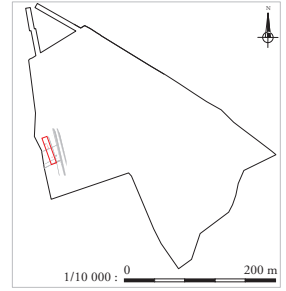
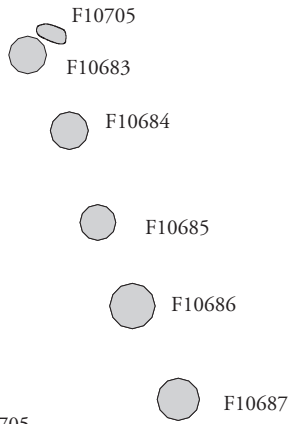


- Canalisation en TCA
- Tuile
- Galet
- Calcaire

1/40 : 2 m



Vue en coupe du trou de poteau F10683 et du bloc F10705



Vue en coupe du trou de poteau F10684



Vue en plan du trou de poteau F10686



Vue en coupe du trou de poteau F10685



Vue en coupe de la fosse F10220

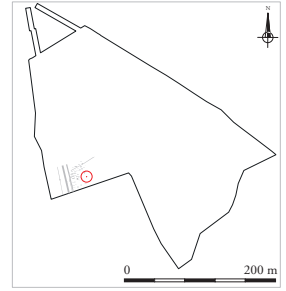
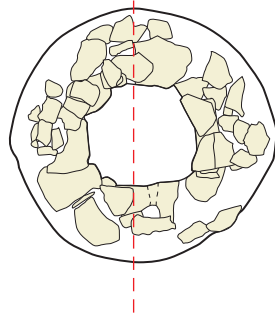


Vue en plan du trou de poteau F10687





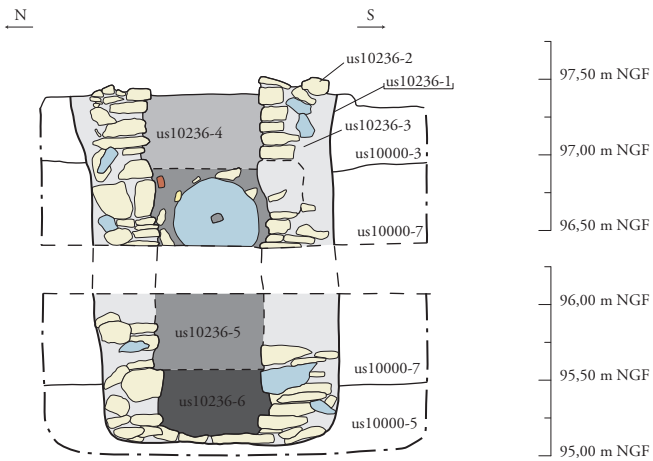
F10236



Vue en plan du puits F10236



Détail sur le bloc massif découvert dans l'us 10236-5



- Faune
- TCA
- Calcaire coquillier
- Grès ferrugineux

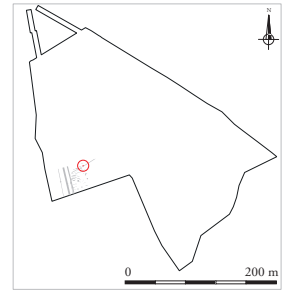
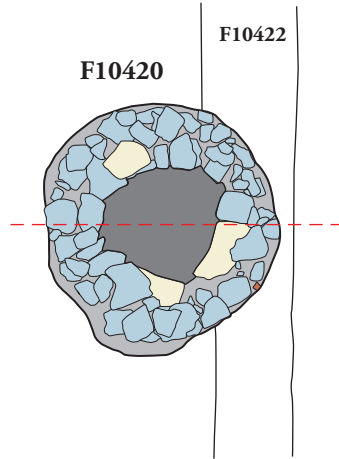


Vue en coupe du puits F10236

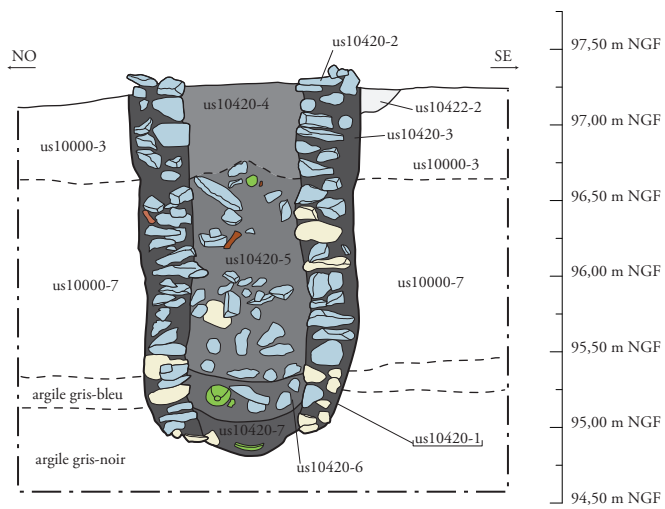
1/50 : 2 m

Appoigny (89) « Les Bries »
N° 89/013-2014/296
(2015 et 2016)





Fig. 195 : Le puits F10236, plan et coupe (éch. 1/50), (DAO : J. Javelle; cliché : équipe de fouille).



Vue en plan du puits F10420



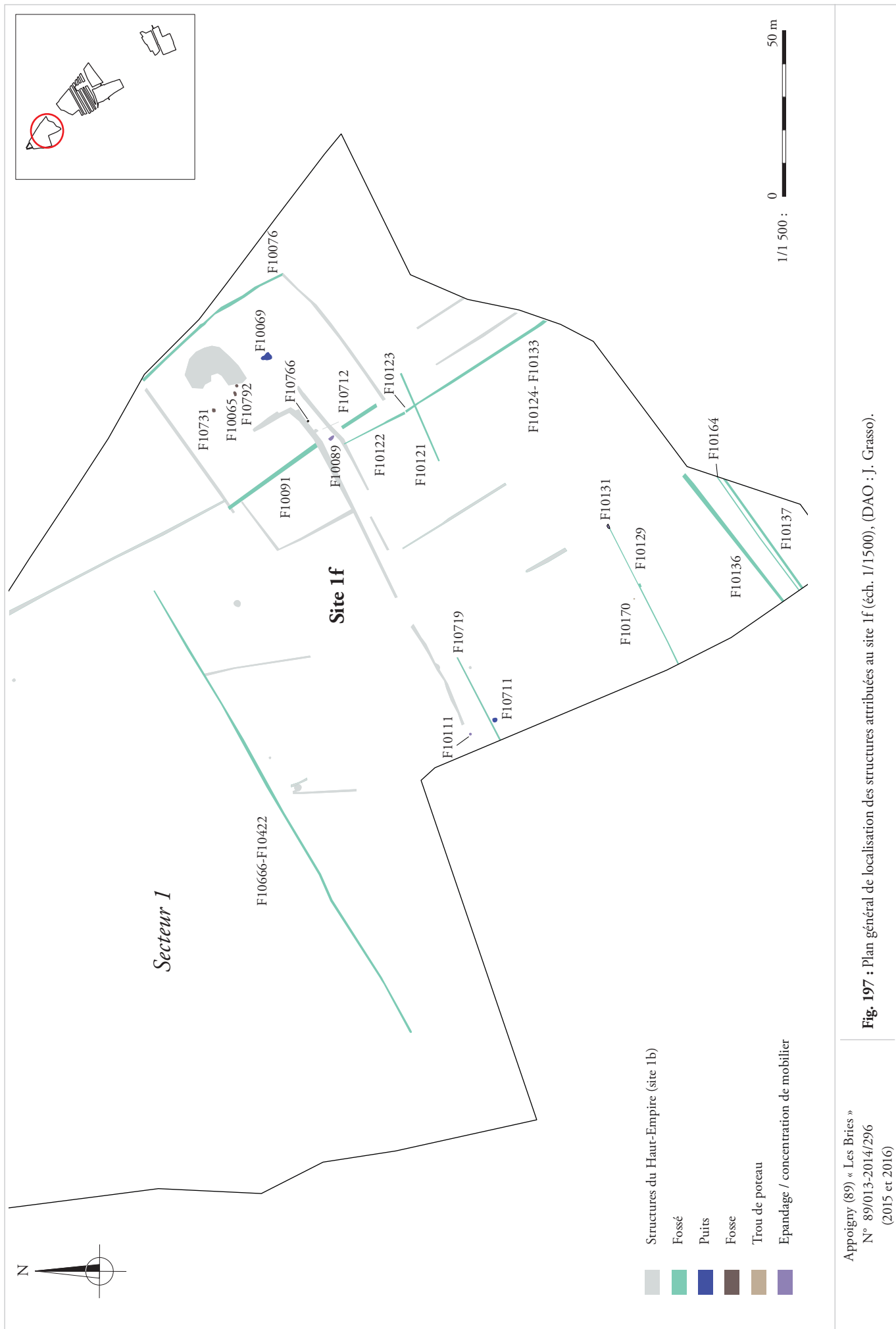
Vue en coupe du puits F10420 - partie inférieure

-  Céramique
-  TCA
-  Grès ferrugineux
-  Calcaire coquillier

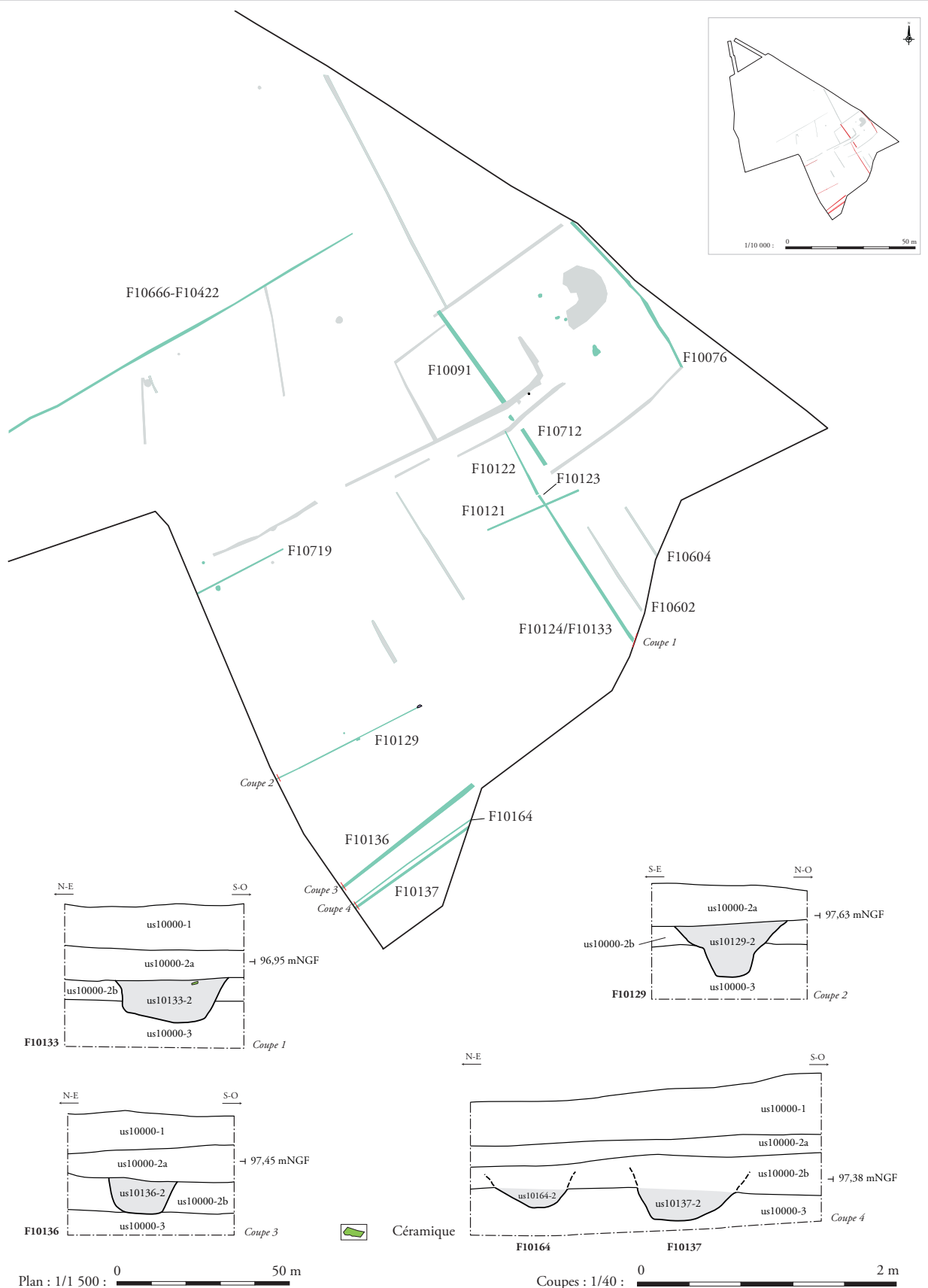
1/50 :  2 m

Appoigny (89) « Les Bries »
N° 89/013-2014/296
(2015 et 2016)

Fig. 196 : Le puits F10420, plan et coupe (éch. 1/50), (DAO : J. Javelle; clichés : équipe de fouille).

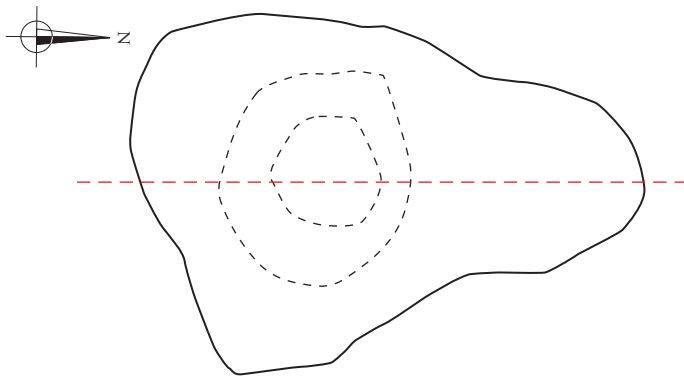


Appoigny (89) « Les Bries »
 N° 89/013-2014/296
 (2015 et 2016)



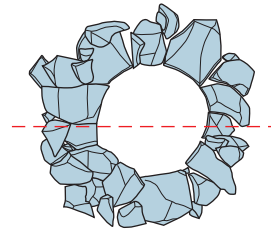
Appoigny (89) « Les Bries »
 N° 89/013-2014/296
 (2015 et 2016)

Fig. 198 : Les fossés du site 1f, plan (éch. 1/1 500) et coupes des fossés (éch. 1/40), (DAO : J. Grasso).

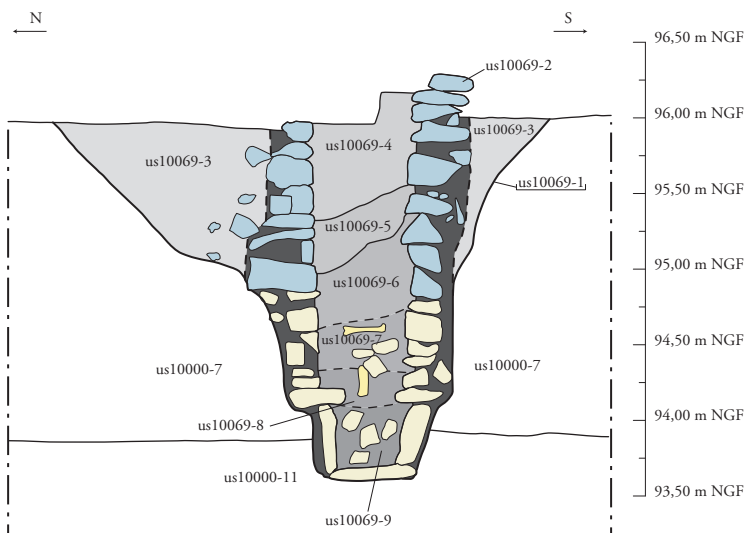


Niveau d'apparition du puits

F10069






Plan du cuvelage après nettoyage



Vue en plan du puits F10069



Vue en coupe du puits F10069

-  Faune
-  Grès ferrugineux
-  Calcaire

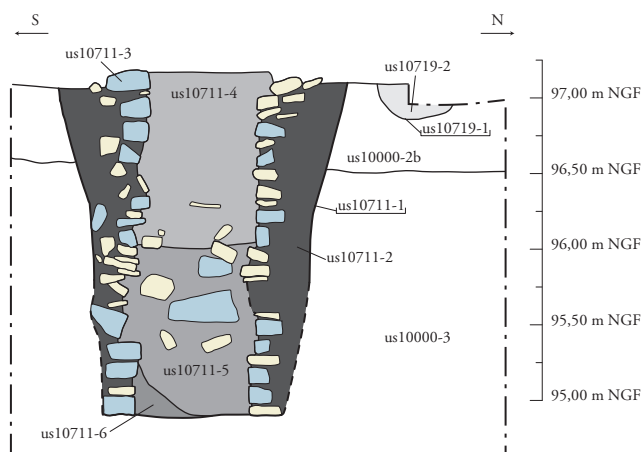
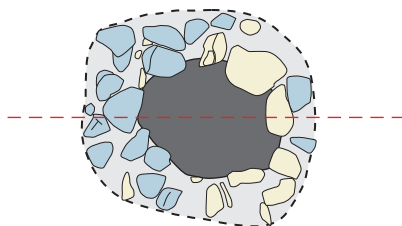
1/50 : 0 2 m

Appoigny (89) « Les Bries »
N° 89/013-2014/296
(2015 et 2016)

Fig. 199 : Le puits F10069, plan et coupe (éch. 1/50), (DAO : J. Javelle; clichés : équipe de fouille).



F10711





Vue en plan du puits F10711



Vue en coupe du puits F10711 - partie inférieure




Vue en coupe du puits F10711 - partie supérieure

-  Grès ferrugineux
-  Calcaire coquillier

1/50 : 0 2 m

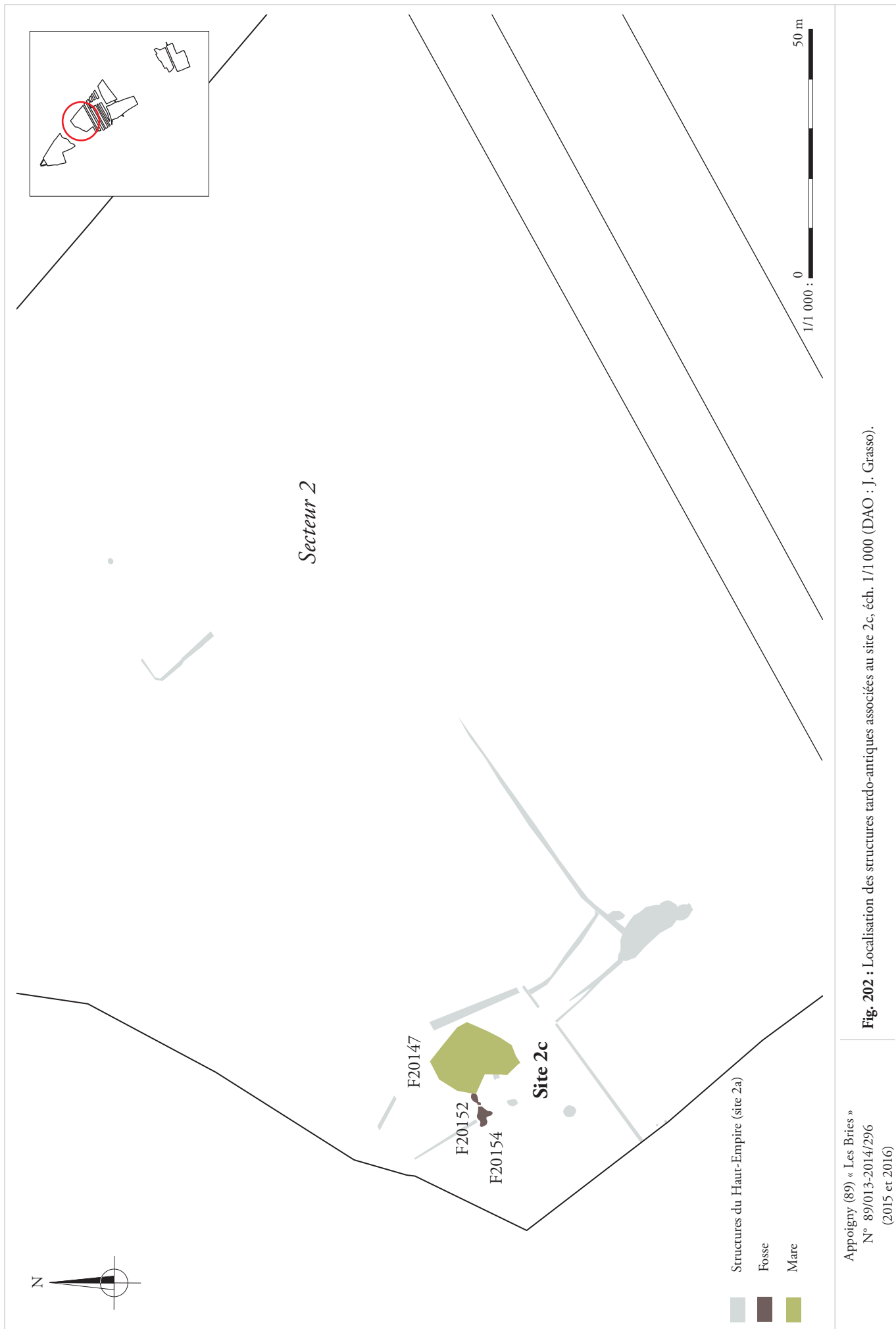
Appoigny (89) « Les Bries »
N° 89/013-2014/296
(2015 et 2016)

Fig. 200 : Le puits F10711, plan et coupe (éch. 1/50), (DAO : J. Javelle; clichés : équipe de fouille).



Appoigny (89) « Les Bries »
 N° 89/013-2014/296
 (2015 et 2016)

Fig. 201 : Les fosses F10065, F10731, F10792 et le trou de poteau F10766, plans et coupes (éch. 1/50), (DAO : J. Javelle; clichés : équipe de fouille).



Appoigny (89) « Les Bries »
N° 89/013-2014/296
(2015 et 2016)

Fig. 202 : Localisation des structures tardo-antiques associées au site 2c, éch. 1/1 000 (DAO : J. Grasso).

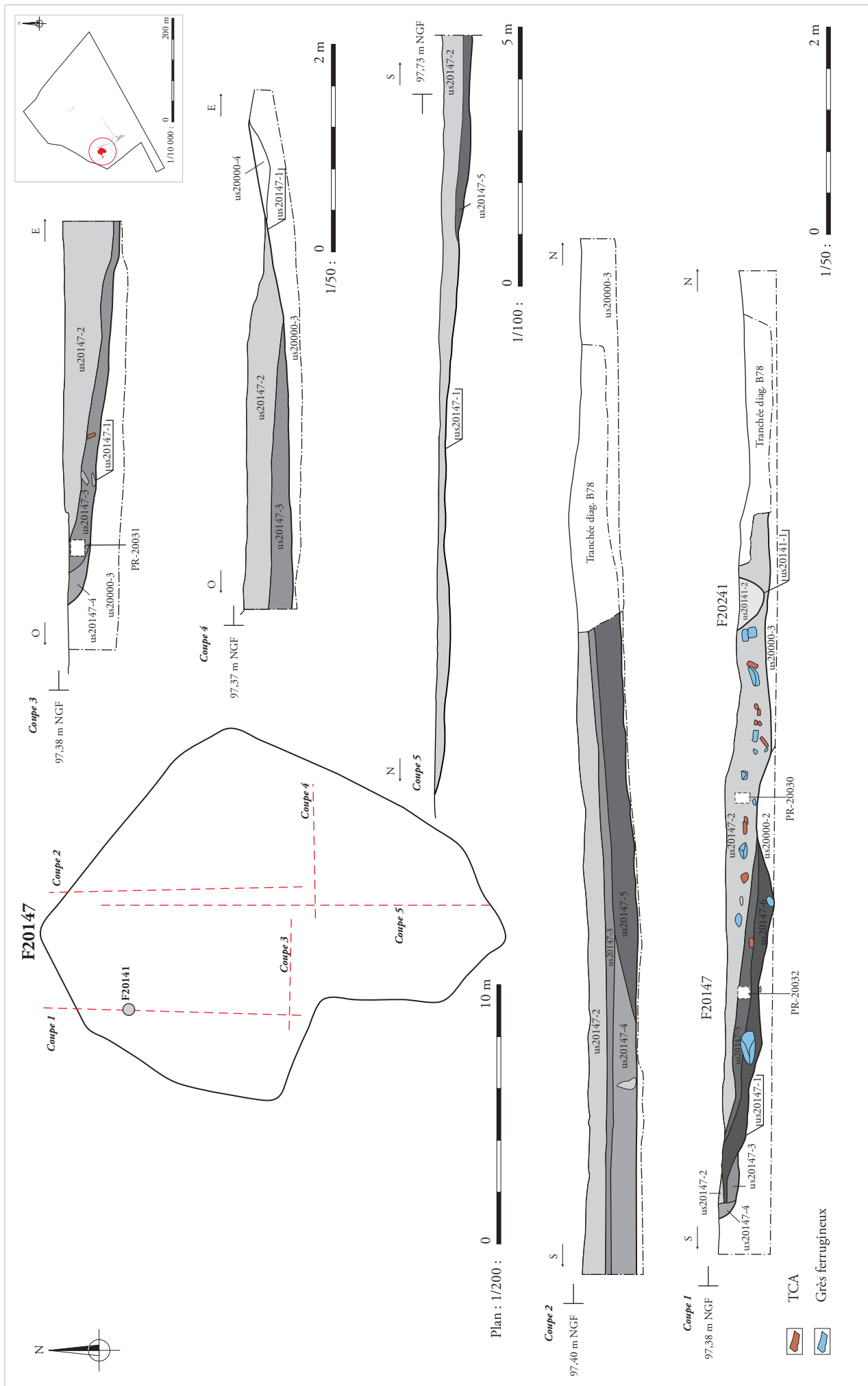



Fig. 203 : La mare F20147, plan (éch. 1/200) et coupes (éch. 1/50 et 1/100), (DAO : J. Javelle).

Appoigny (89) « Les Bries »
 N° 89/013-2014/296
 (2015 et 2016)

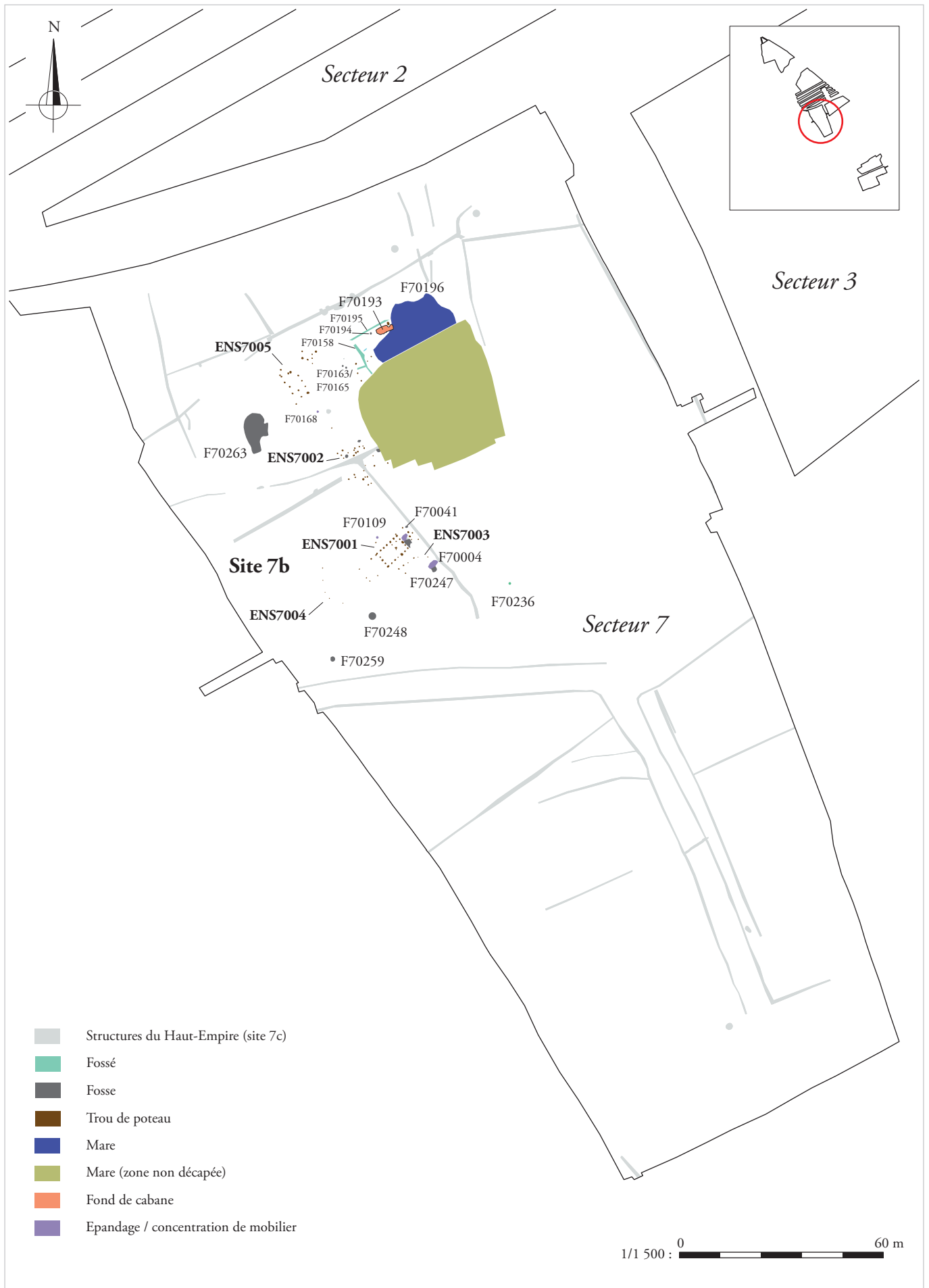


Vue en coupe de la fosse F20154

Vue en plan de la fosse F20152-F20154 en cours de fouille

Appoigny (89) « Les Bries »
 N° 89/013-2014/296
 (2015 et 2016)

Fig. 204 : Les fosses F20152, F20154 et F20156, plans et coupes (éch. 1/50),
 (DAO : J. Javelle; clichés : équipe de fouille).




Appoigny (89) « Les Bries »
 N° 89/013-2014/296
 (2015 et 2016)

Fig. 205 : Plan général de localisation des structures attribuées au site 7b (éch. 1/1 500), (DAO : J. Grasso).













Vue en coupe du trou de poteau F70049



Trou de poteau F70014 en cours de fouille



Trou de poteau F70019 en cours de fouille

- | | |
|--|---|
|  Tuile |  Grès ferrugineux |
|  Céramique |  Grès |
|  TCA / Argile |  Calcaire coquillier |
|  Silex |  Granit |
|  Faune |  Galet |

Plan : 1/100 :  0 5 m

Appoigny (89) « Les Bries »
N° 89/013-2014/296
(2015 et 2016)

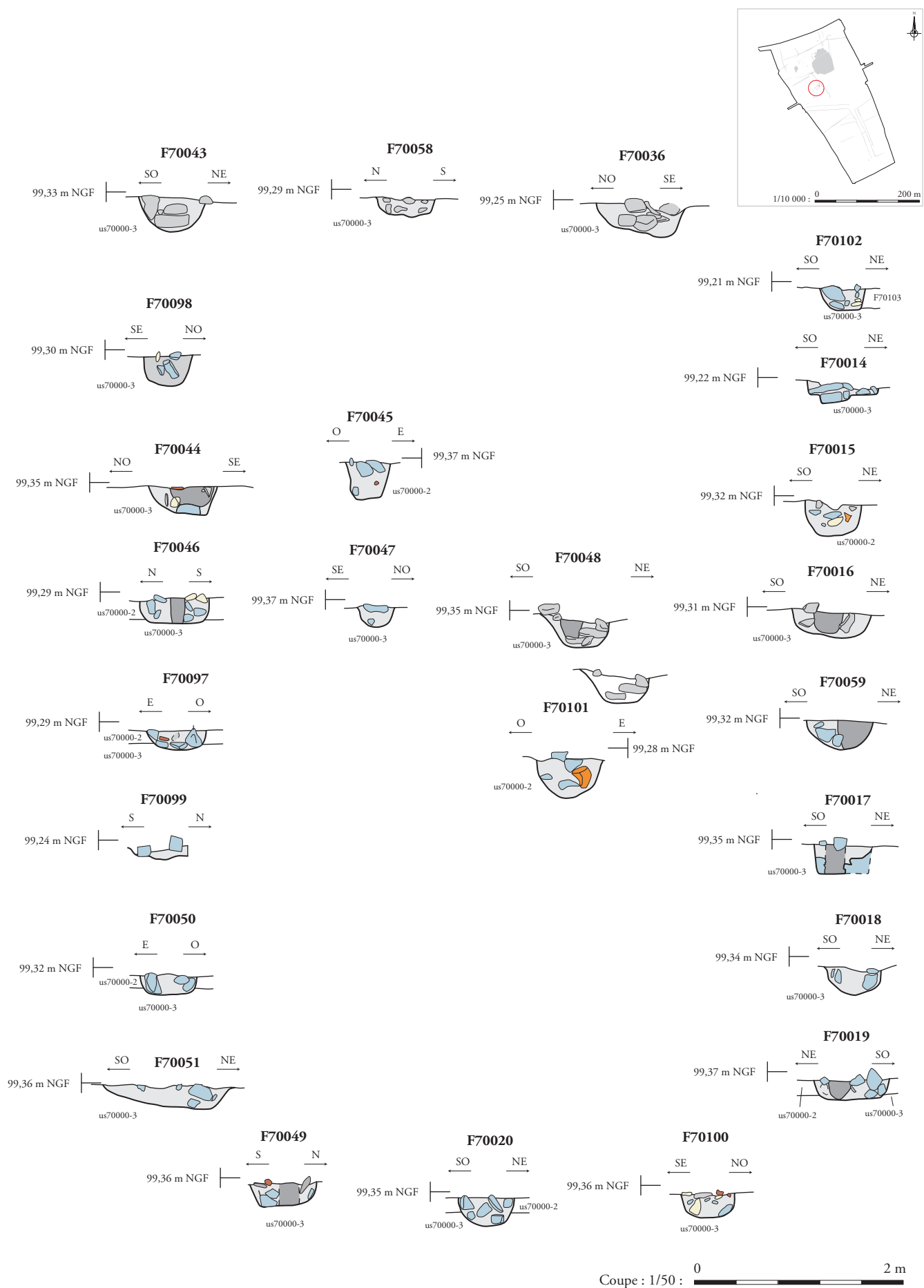




Fig. 206 : Le bâtiment sur poteaux ENS7001, partie principale, plan général (éch. 1/100) et coupes des poteaux (éch. 1/50), (DAO : J. Javelle; clichés : équipe de fouille).



Trou de poteau F70039 en cours de fouille



Vue en plan du trou de poteau F70022

- | | |
|--------------|-------------------|
| Tuile | Grès ferrugineux |
| Céramique | Grès |
| TCA / Argile | Calcaire coquillé |
| Silex | Granit |
| Faune 2 | Galet |

Plan : 1/100 : 0 5 m

Appoigny (89) « Les Bries »
 N° 89/013-2014/296
 (2015 et 2016)

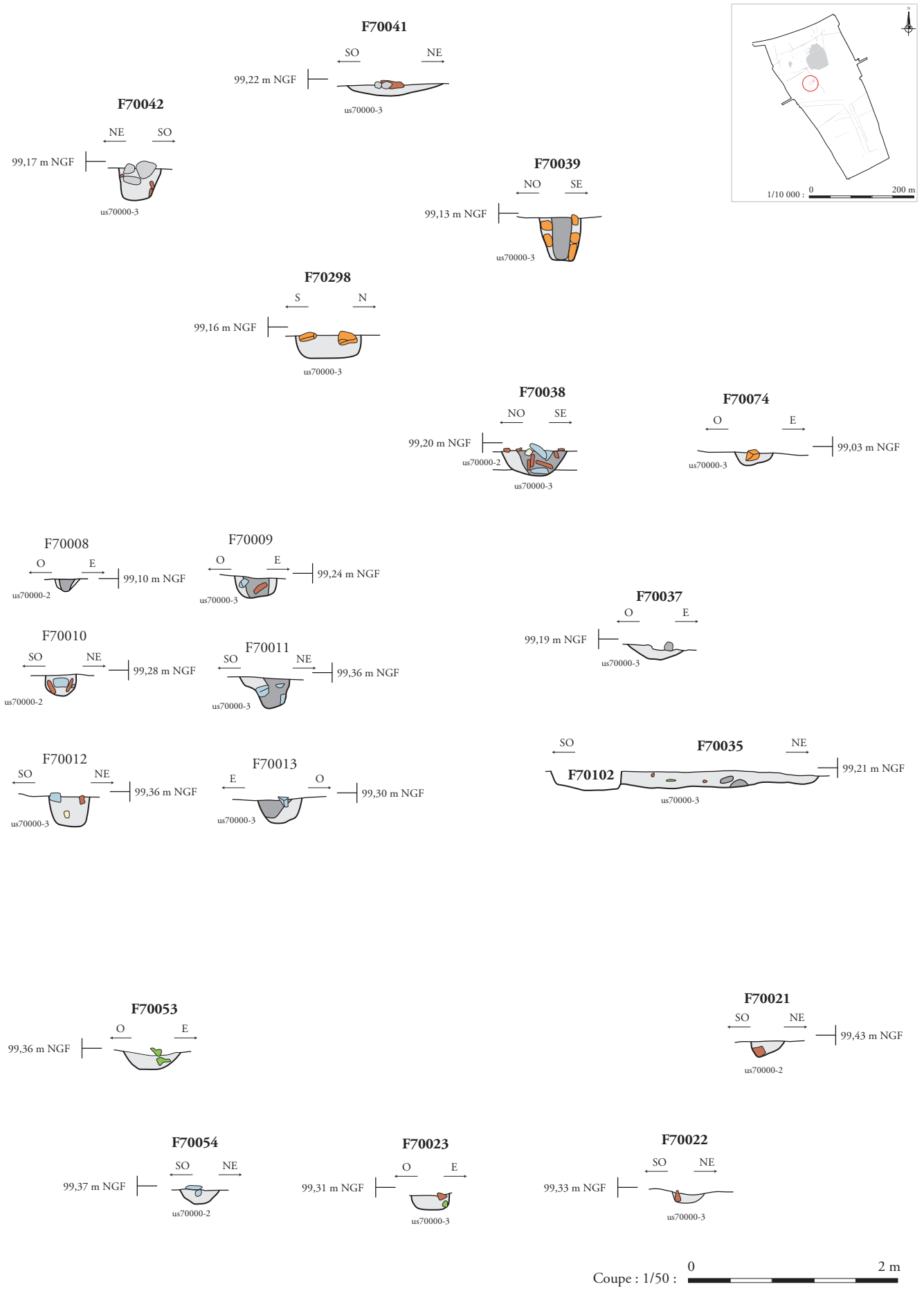
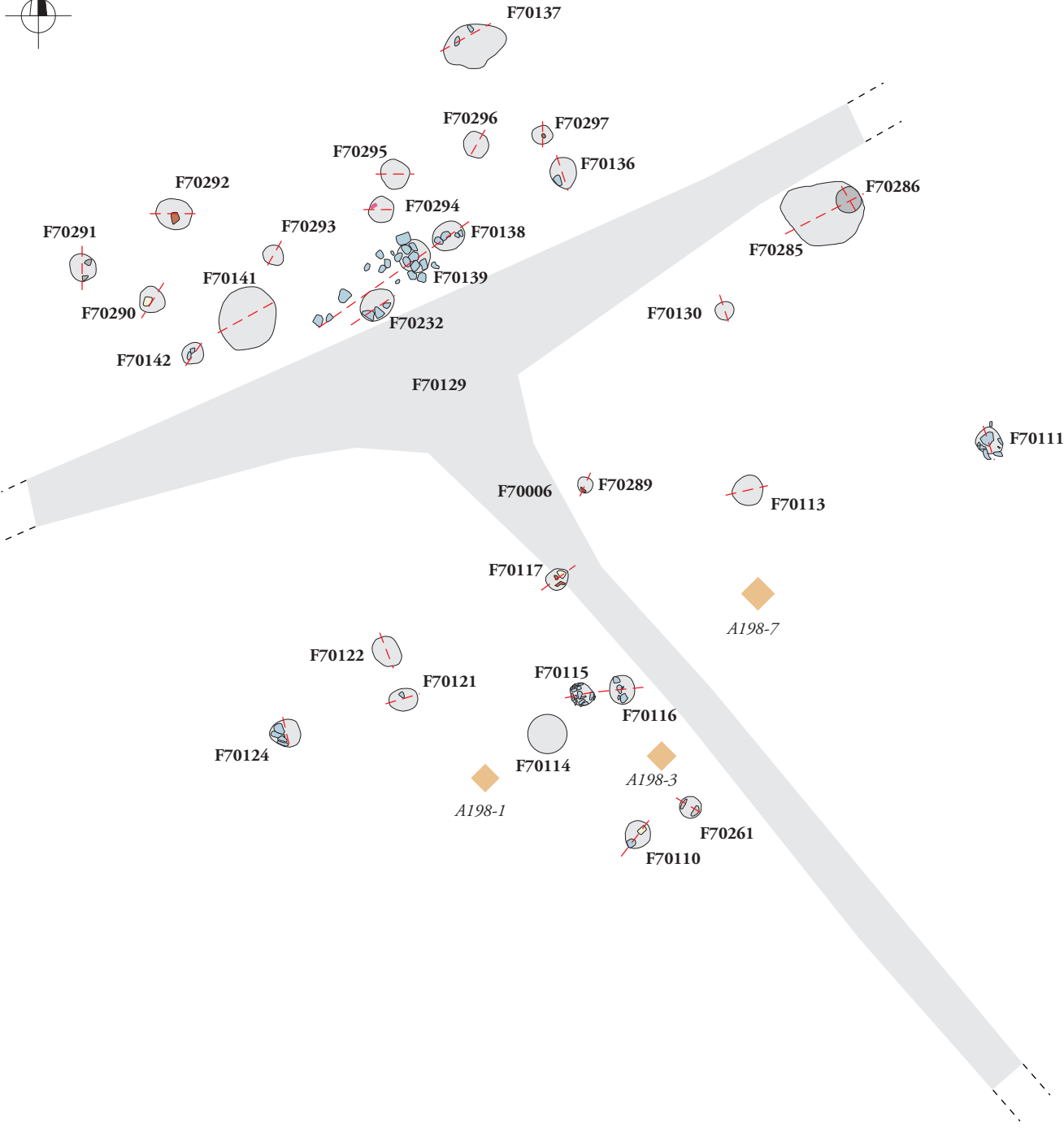














Fig. 207 : Le bâtiment sur poteaux ENS7001, espaces annexes et palissade ENS7003, plan général (éch. 1/100) et coupes des poteaux (éch. 1/50), (DAO : J. Javelle, J. Grasso ; clichés : équipe de fouille).



- | | | |
|---|--|---|
|  Structure du diagnostic non retrouvée |  Tuile |  Grès ferrugineux |
|  Céramique |  Grès |  Calcaire coquillé |
|  TCA / Argile |  Granit |  Galet |
|  Silex | | |
|  Faune | | |

Plan : 1/100 : 

Appoigny (89) « Les Bries »
N° 89/013-2014/296
(2015 et 2016)

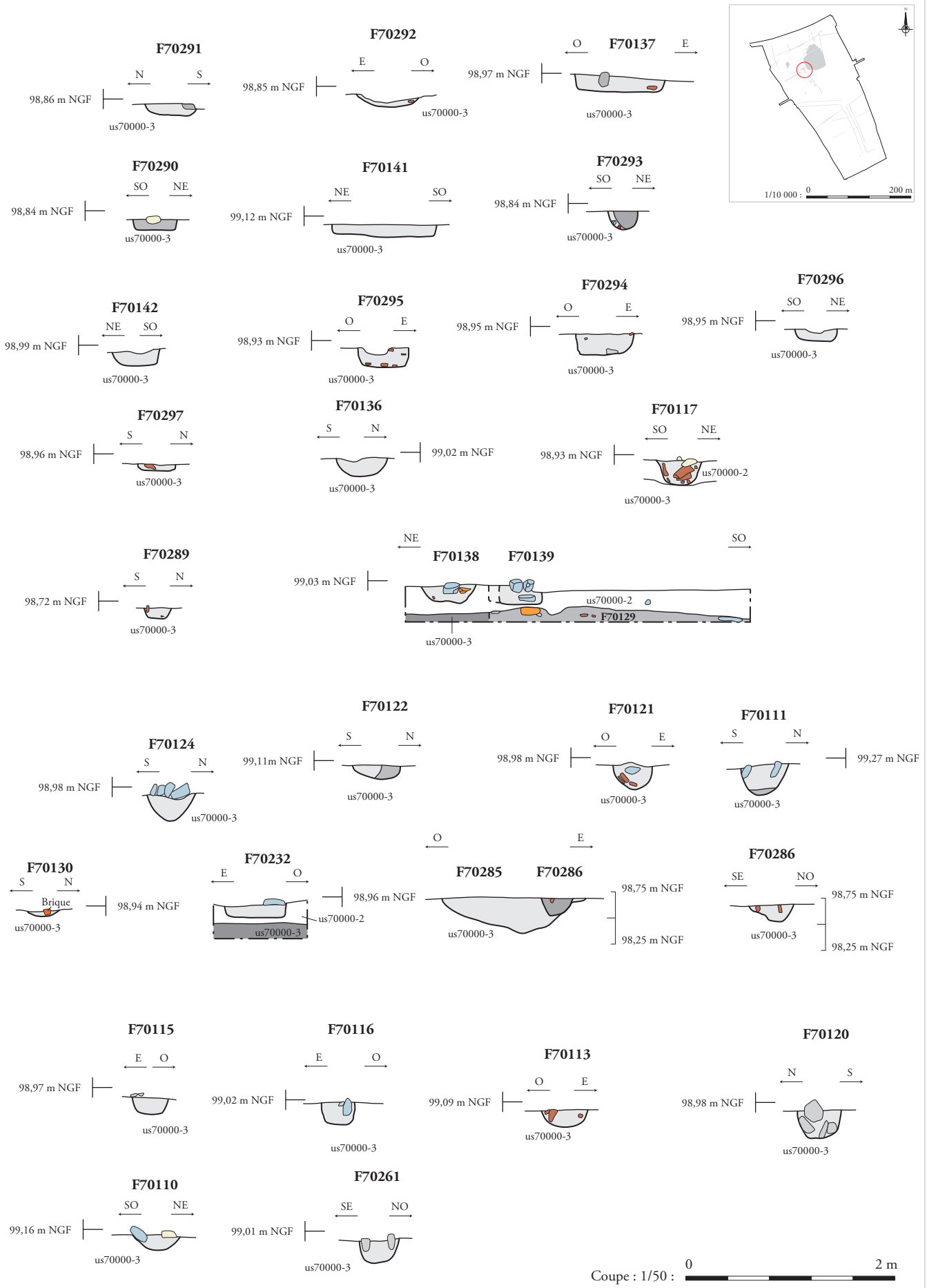


Fig. 208 : Le bâtiment sur poteaux ENS7002, plan général (éch. 1/100) et coupes des poteaux (éch. 1/50), (DAO : J. Javelle).



Vue en coupe du trou de poteau F70136



Vue en plan du trou de poteau F70124




Vue en coupe du trou de poteau F70115




Vue en plan du trou de poteau F70111



Vue en plan du trou de poteau F70110



Vue en plan du trou de poteau F70297



Vue en coupe du trou de poteau F70170



Vue en coupe du trou de poteau F70174

- | | | | |
|---|-------|---|------------------|
|  | Tuile |  | Grès ferrugineux |
|  | Galet |  | Grès |
| | |  | Calcaire |

Plan : 1/100 :  5 m

Appoigny (89) « Les Bries »
 N° 89/013-2014/296
 (2015 et 2016)

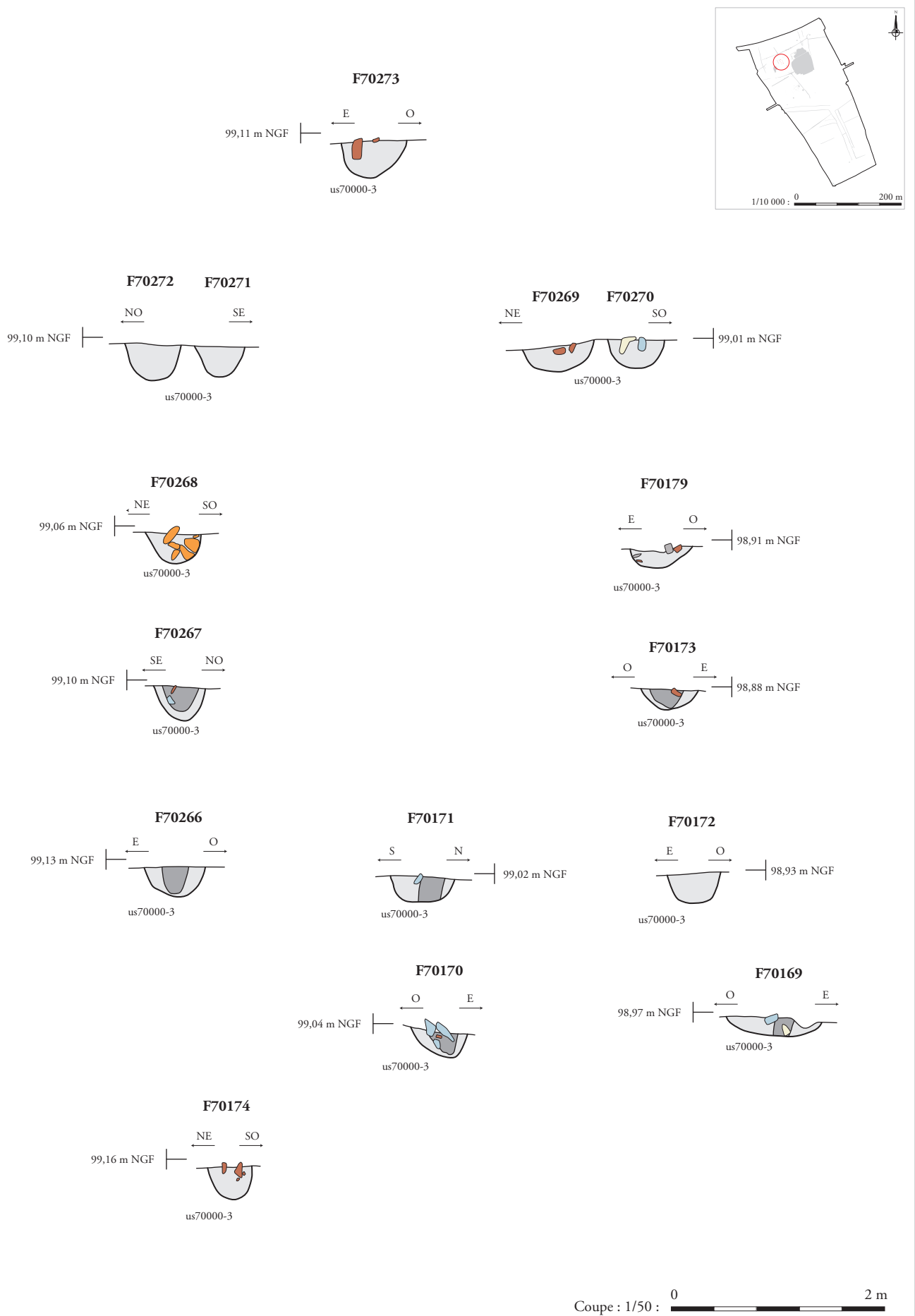
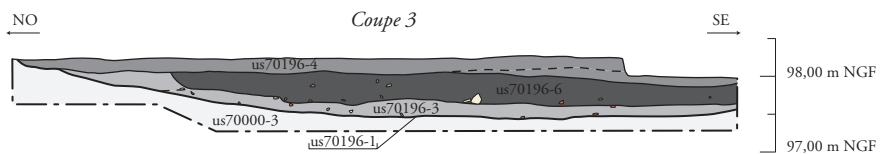
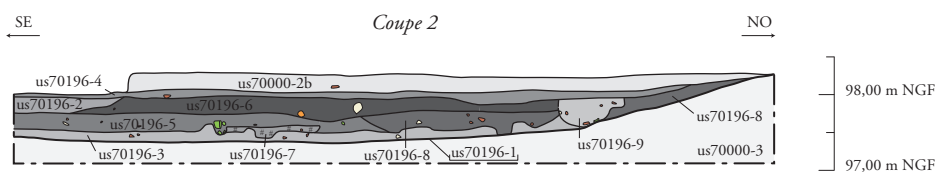
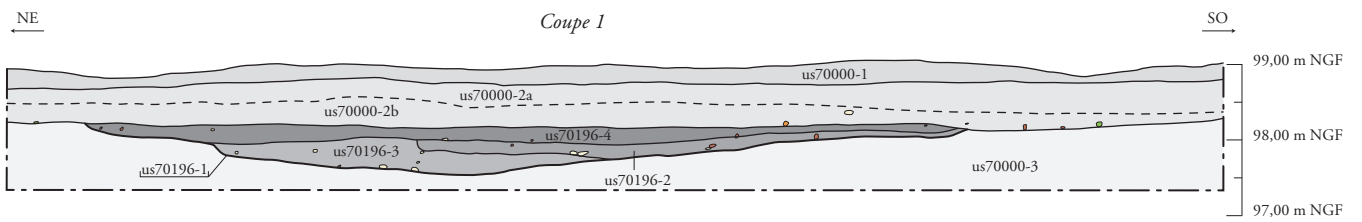



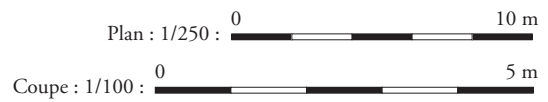
Fig. 210 : Le bâtiment sur poteaux ENS7005, plan général (éch. 1/100) et coupes des poteaux (éch. 1/50), (DAO : J. Javelle; clichés : équipe de fouille).



F70196



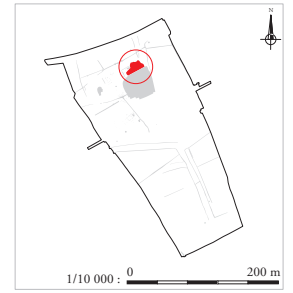
- | | |
|---|--|
|  Tuile |  Grès ferrugineux |
|  Galet |  Calcaire |



Appoigny (89) « Les Bries »
 N° 89/013-2014/296
 (2015 et 2016)



Vue générale de la coupe de la mare F70196, en arrière-plan la mare actuelle

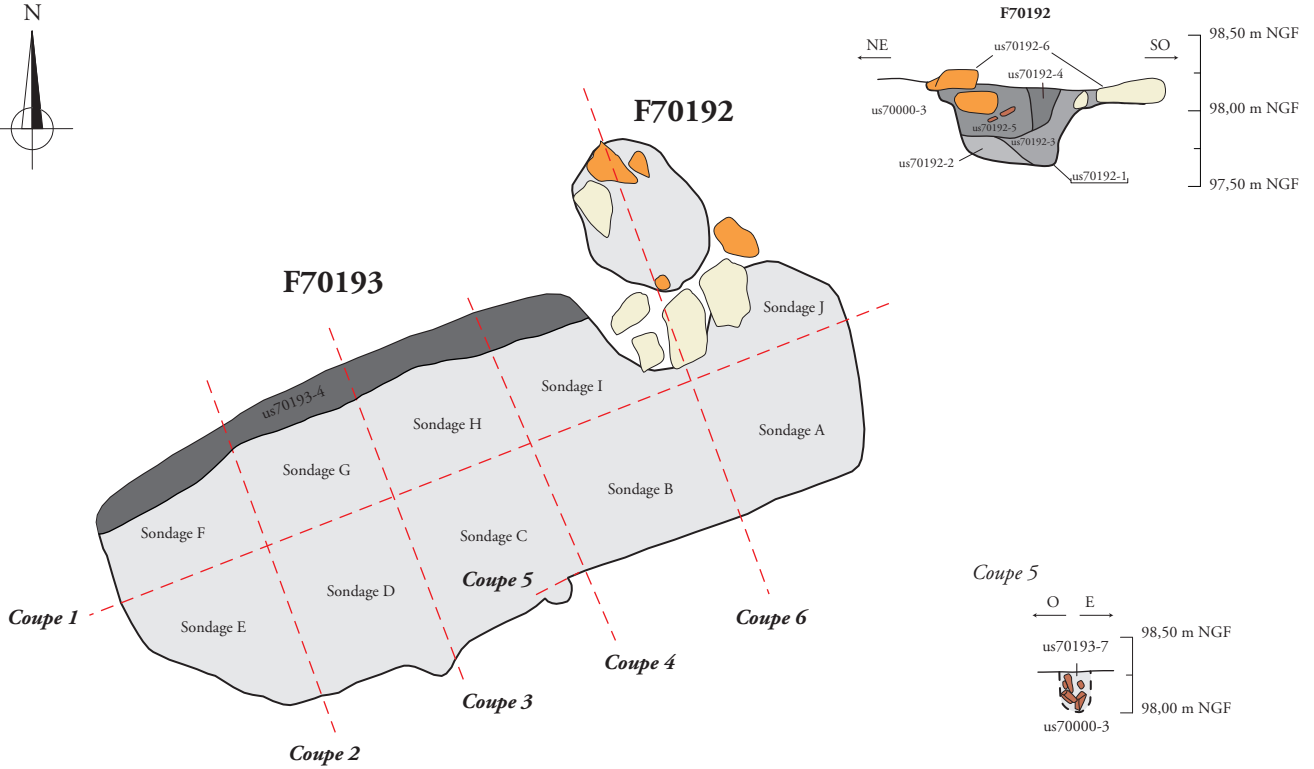


Vue rapprochée sur la coupe de la mare F70196

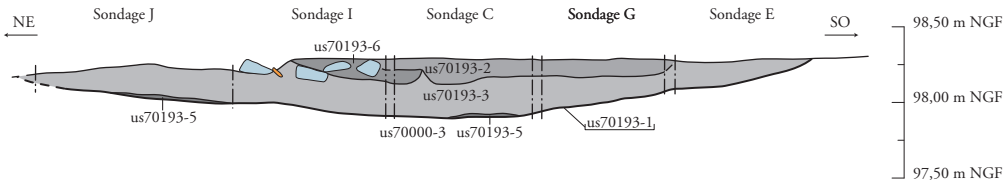


Vue rapprochée sur la coupe de la mare F70196

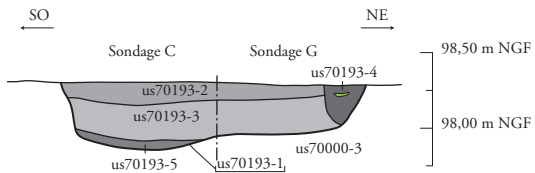
Fig. 211 : La mare F70196, plan général (éch. 1/250) et coupes (éch. 1/100), (DAO : J. Javelle; clichés : équipe de fouille).



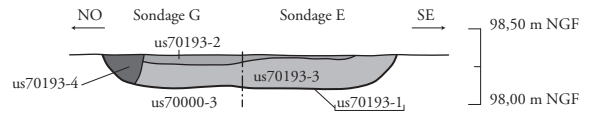
Coupe 1



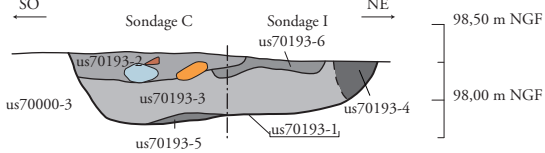
Coupe 2



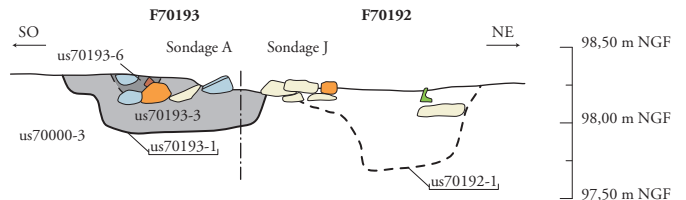
Coupe 3



Coupe 4



Coupe 6



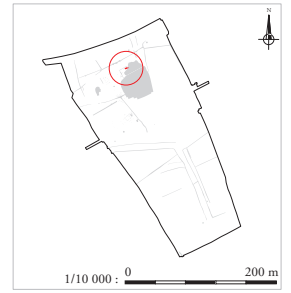
- Grès ferrugineux
- Tuile
- Grès
- Galet
- Calcaire

1/50 :

Appoigny (89) « Les Bries »
 N° 89/013-2014/296
 (2015 et 2016)



Vue en plan du fond de cabane F70193



Vue en coupe du fond de cabane F70193 en cours de fouille



Vue en plan du fond de cabane F70193 nettoyé

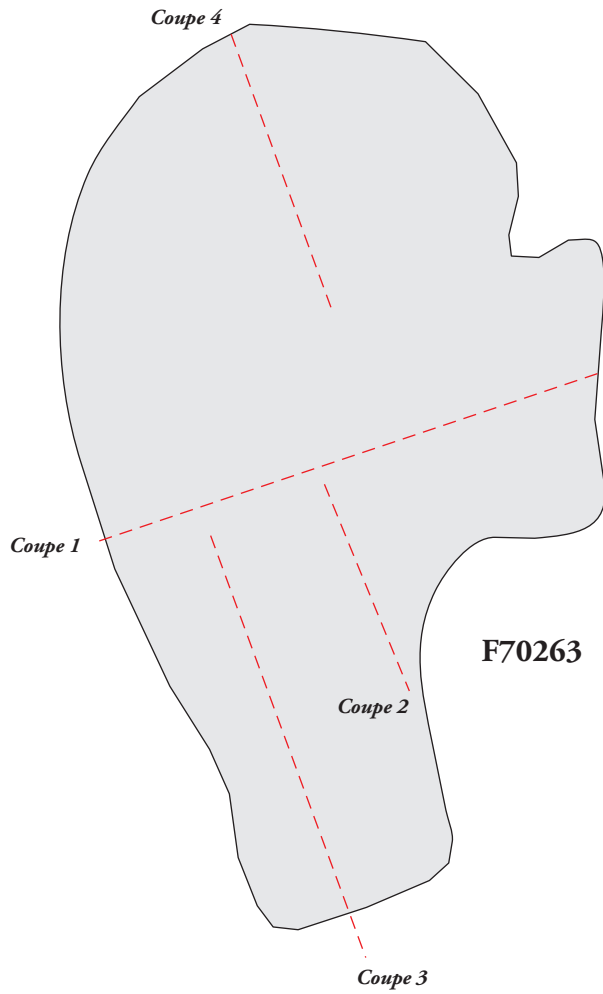


Vue en coupe du fond de cabane F70193 en cours de fouille

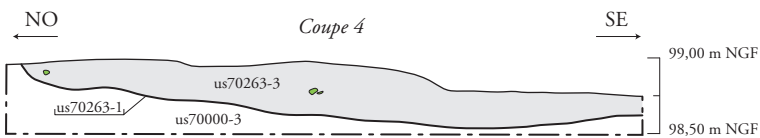
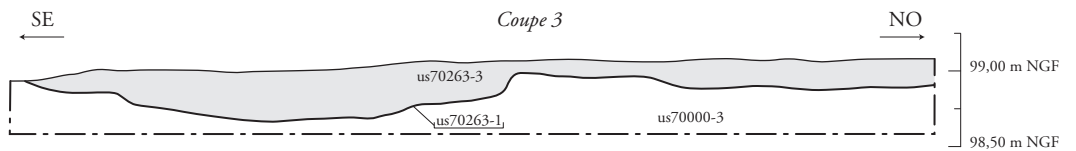
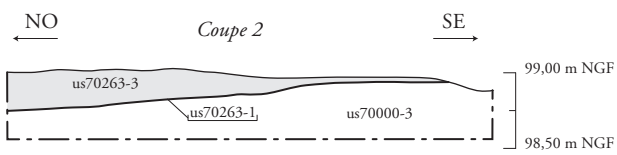
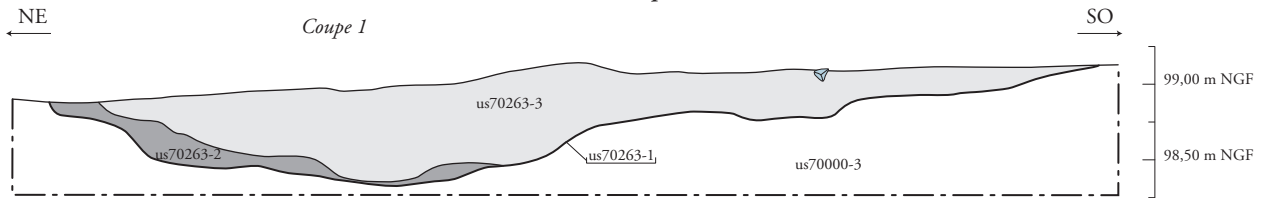




Vue en plan du fond de cabane F70193 fouillé


Fig. 212 : Le fond de cabane F70193, plan général et coupes (éch. 1/50), (DAO : J. Javelle, J. Grasso; clichés : équipe de fouille).



F70263




-  Céramique
-  Grès

Plan : 1/100 : 

1/50 : 

Appoigny (89) « Les Bries »
N° 89/013-2014/296
(2015 et 2016)



Vue en plan de la fosse polylobée F70263, en arrière-plan la tranchée de diagnostic B201 vidée



Vue en coupe de la fosse polylobée F70263



Vue en coupe de la fosse polylobée F70263



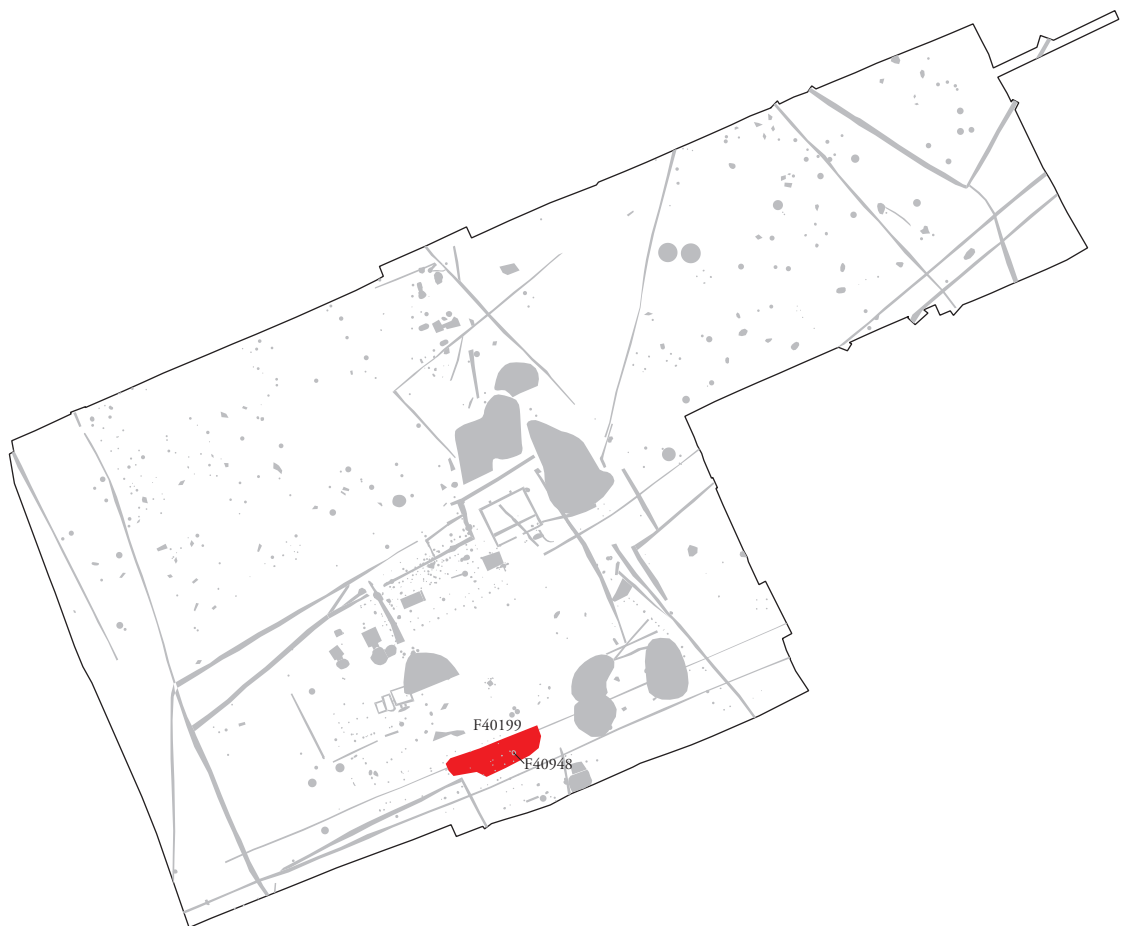
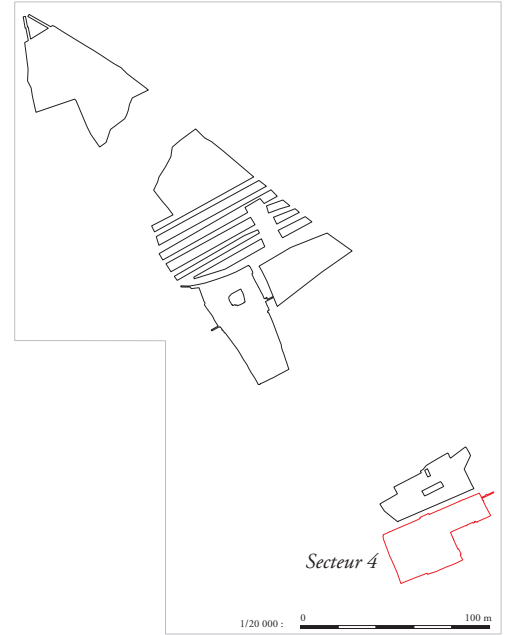
Vue en coupe de la fosse polylobée F70263



Fig. 213 : La fosse polylobée F70263, plan général (éch. 1/100) et coupes (éch. 1/50), (DAO : J. Javelle; clichés : équipe de fouille).



Fig. 214 : Les structures tardo-antiques du secteur 3, plan général (éch. 1/1 500), (DAO : J. Javelle).

Appoigny (89) « Les Bries »
 N° 89/013-2014/296
 (2015 et 2016)

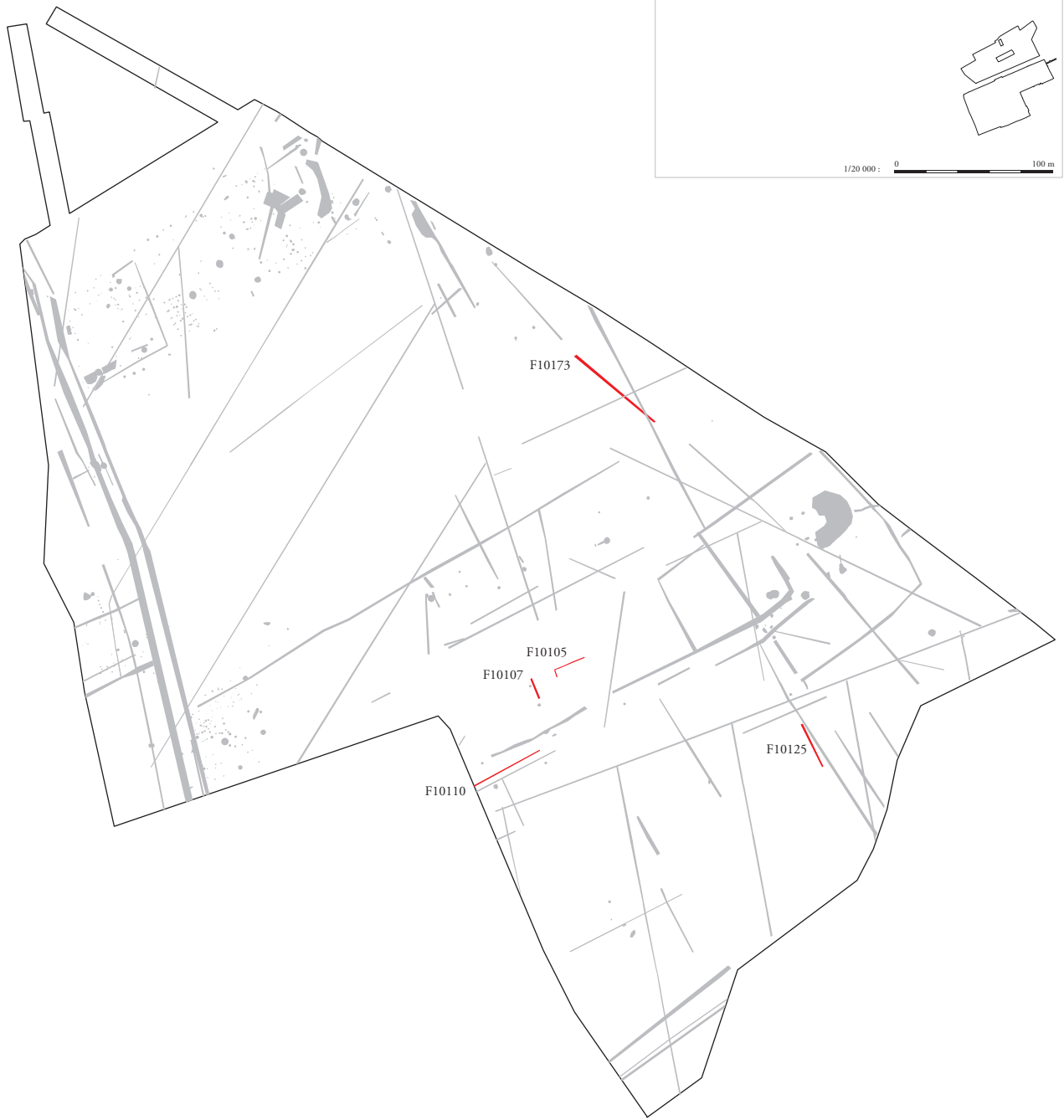
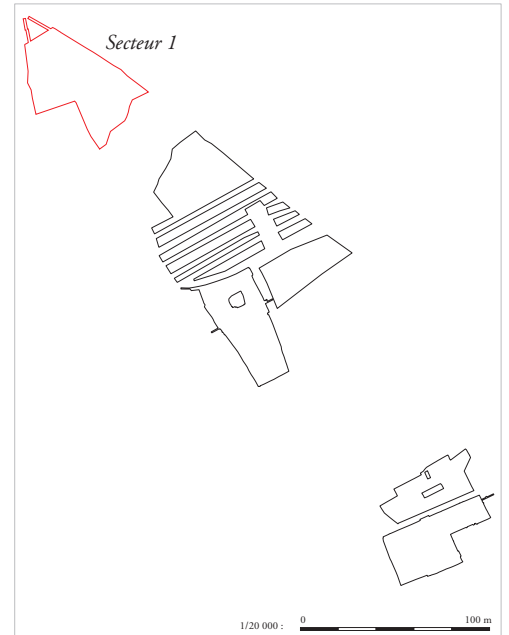


-  Autres structures
-  Structures Antiquité tardive

1/2000 :  0 100 m

Appoigny (89) « Les Bries »
N° 89/013-2014/296
(2015 et 2016)

Fig. 215 : Les structures tardo-antiques du secteur 4, plan général (éch. 1/2 000), (DAO : J. Javelle).

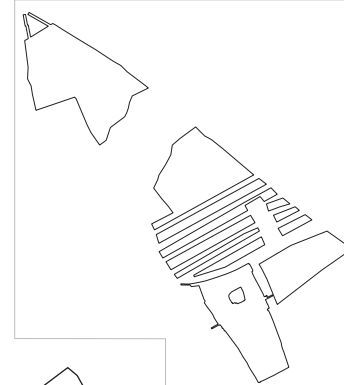


- Autres structures
- Structures antiques non phasées

1/2000 : 0 100 m

Appoigny (89) « Les Bries »
N° 89/013-2014/296
(2015 et 2016)

Fig. 216 : Les structures antiques non phasées du secteur 1, plan général (éch. 1/2 000), (DAO : J. Javelle).



Secteur 5
Secteur 4

1/20 000 : 0 100 m

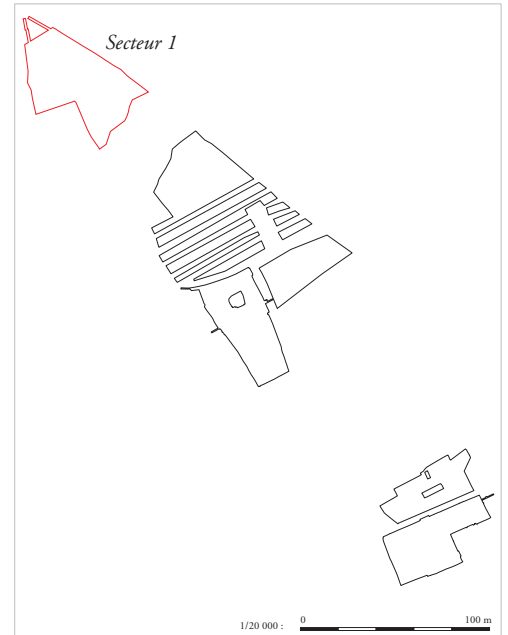




■ Autres structures
■ Structures antiques non phasées

1/2000 : 0 100 m

Appoigny (89) « Les Bries »
N° 89/013-2014/296
(2015 et 2016)

Fig. 217 : Les structures antiques non phasées des secteurs 4 et 5, plan général (éch. 1/2 000),
(DAO : J. Javelle).



-  Autres structures
-  Structures modernes / contemporaines

1/2000 :  100 m

Appoigny (89) « Les Bries »
N° 89/013-2014/296
(2015 et 2016)

Fig. 218 : Les structures contemporaines du secteur 1, plan général (éch. 1/2 000), (DAO : J. Javelle).



a.



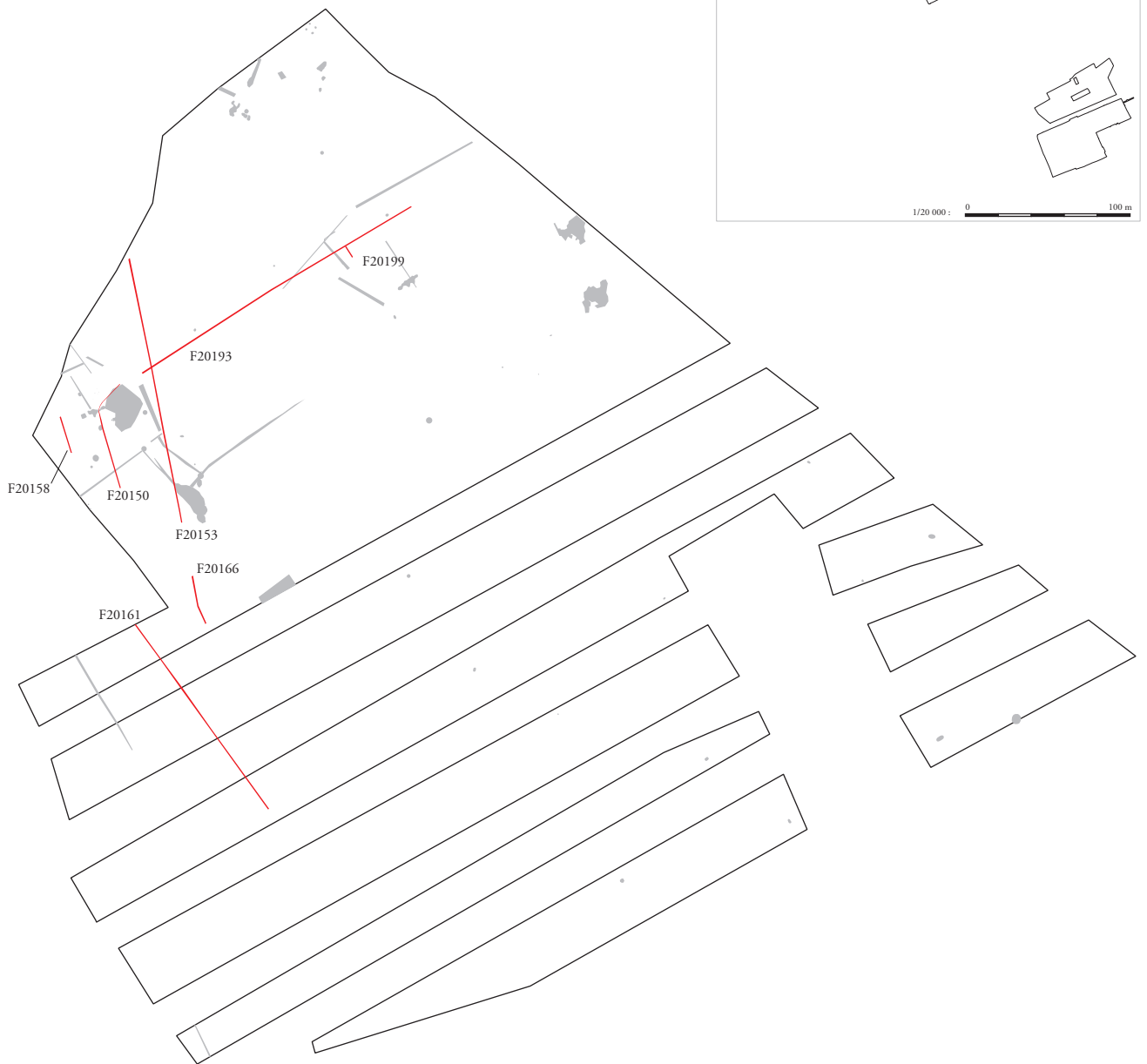
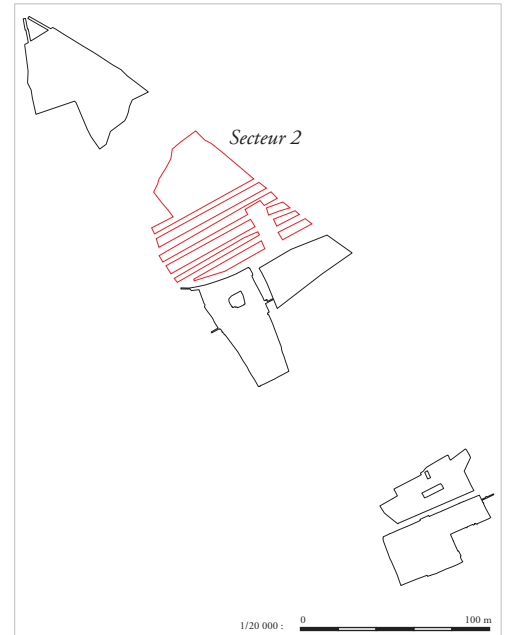
b.





c.

Appoigny (89) « Les Bries »
N° 89/013-2014/296
(2015 et 2016)

Fig. 219 : Les drains agricoles contemporains en terre cuite, a. vue en plan de l'extrémité ouest du drain F10171; b. vue en plan de la jonction des drains F10183 et F10184; 3) vue en coupe du drain F20161, (DAO : J. Grasso; clichés : équipe de fouille).

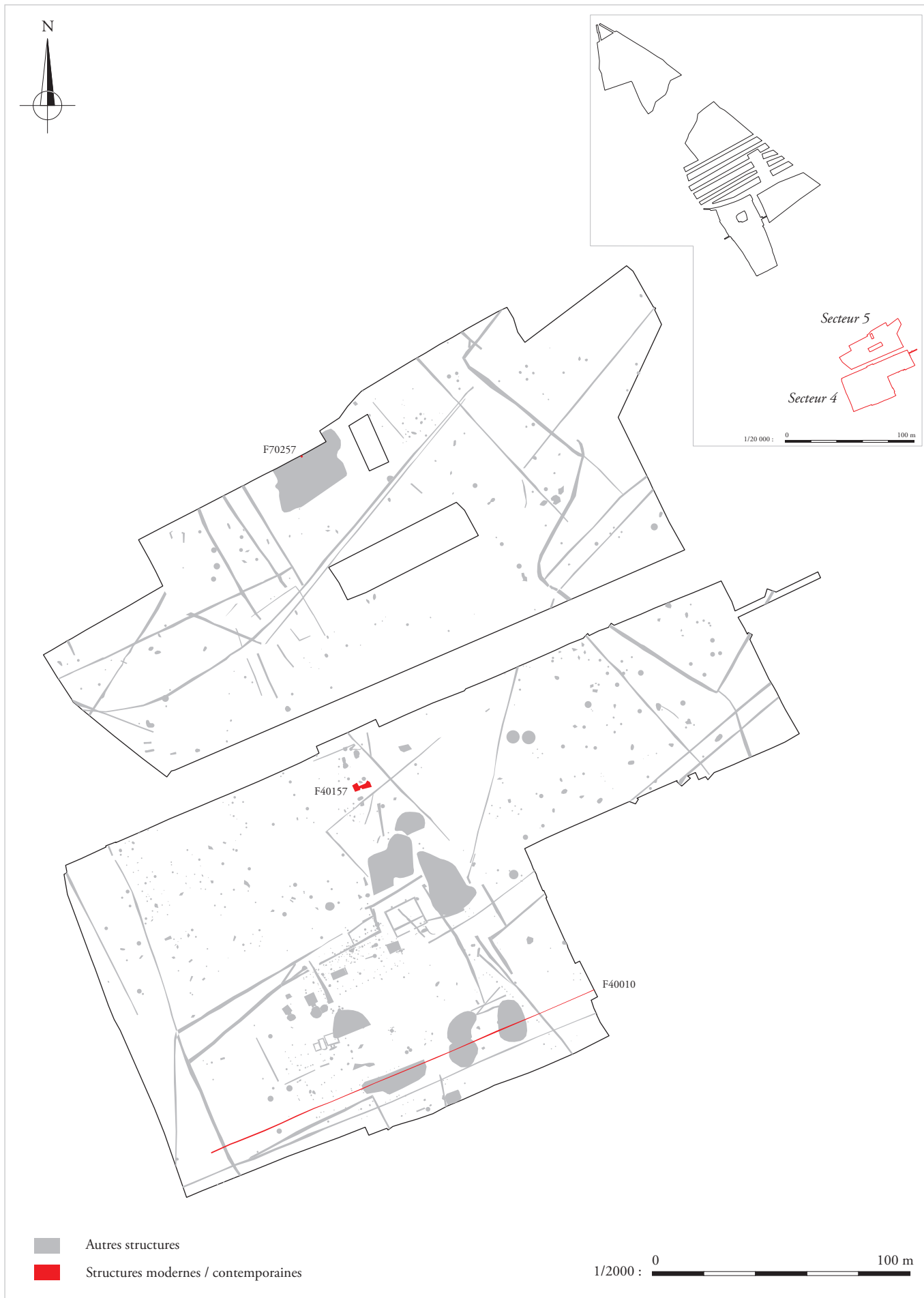


-  Autres structures
-  Structures modernes / contemporaines

1/2500 :  0 100 m

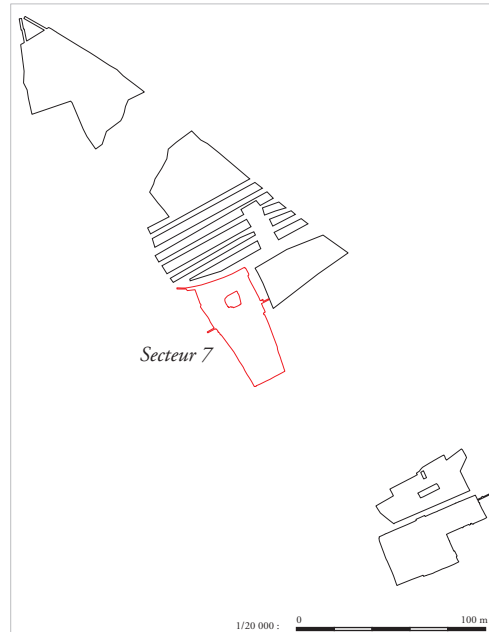
Appoigny (89) « Les Bries »
N° 89/013-2014/296
(2015 et 2016)



Fig. 220 : Les structures contemporaines du secteur 2, plan général (éch. 1/2 500), (DAO : J. Javelle).



Appoigny (89) « Les Bries »
 N° 89/013-2014/296
 (2015 et 2016)

Fig. 221 : Les structures contemporaines des secteurs 4 et 5, plan général (éch. 1/2 000), (DAO : J. Javelle).

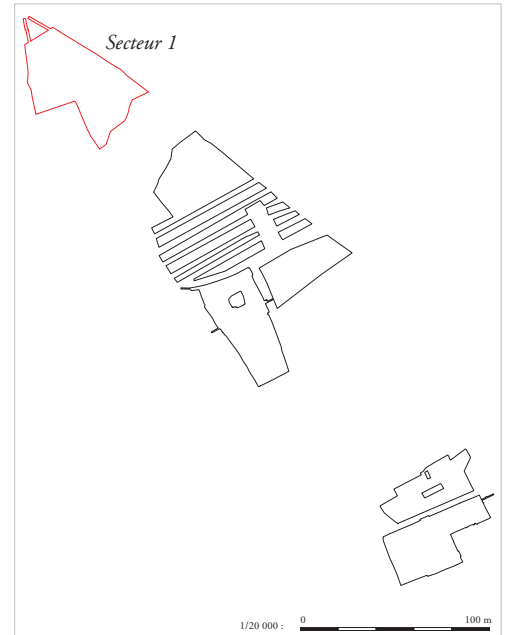


-  Autres structures
-  Structures modernes / contemporaines

1/2000 :  0 100 m

Appoigny (89) « Les Bries »
N° 89/013-2014/296
(2015 et 2016)

Fig. 222 : Les structures contemporaines du secteur 7, plan général (éch. 1/2 000), (DAO : J. Javelle).

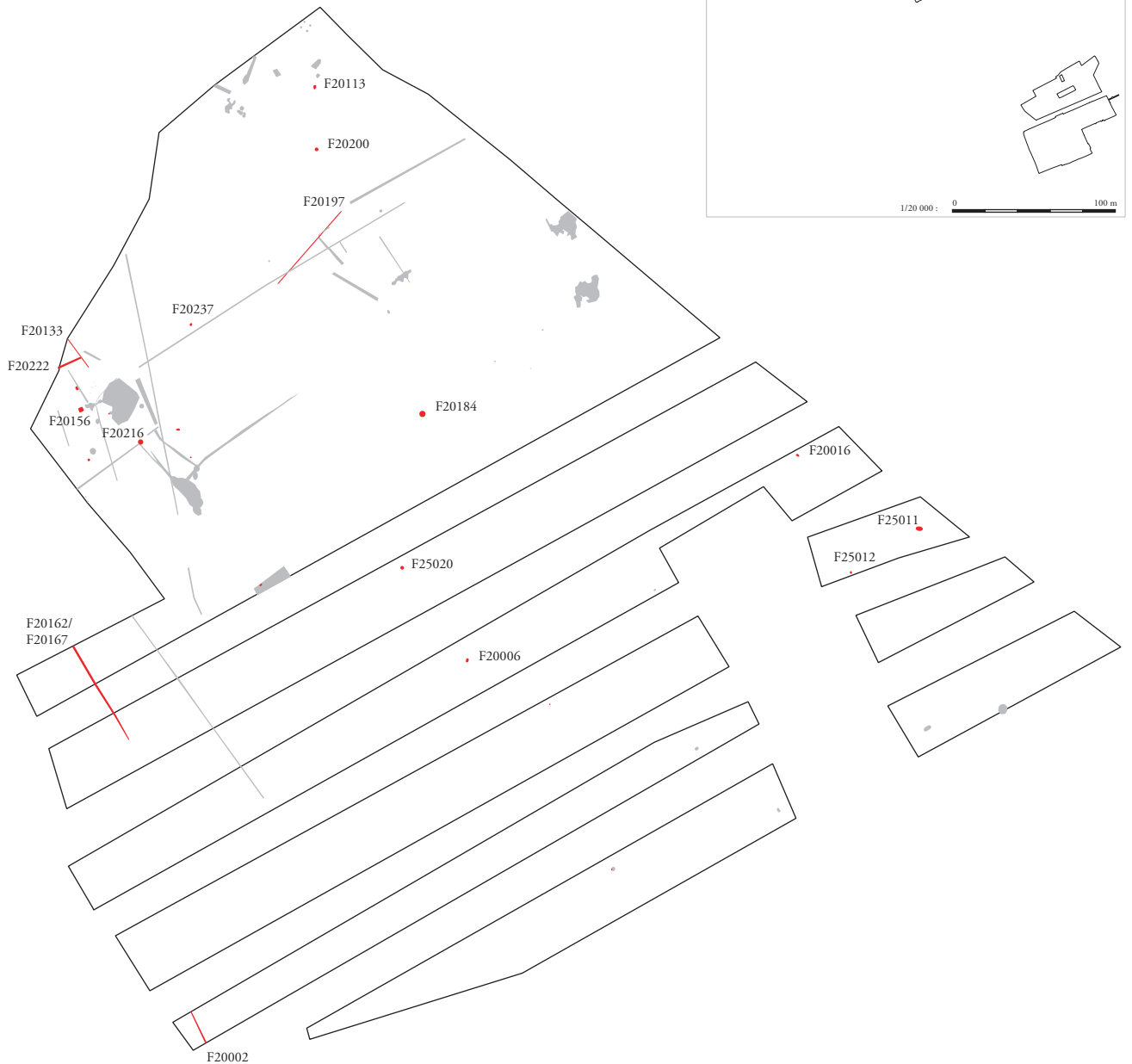
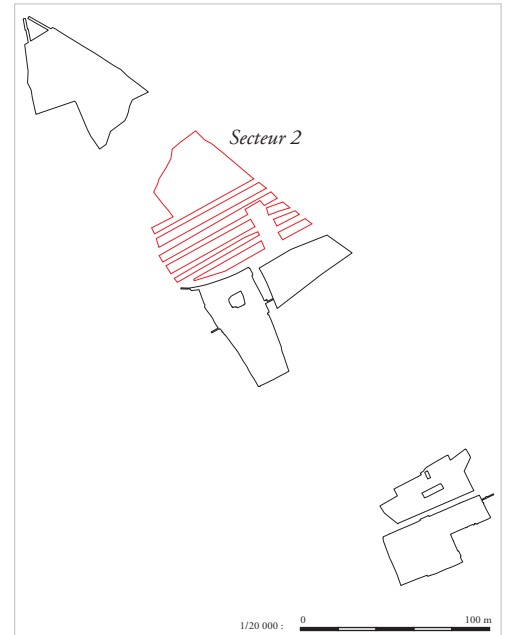




- Autres structures
- Structures non datées

1/2000 : 0 100 m

Appoigny (89) « Les Bries »
N° 89/013-2014/296
(2015 et 2016)

Fig. 223 : Les structures non datées du secteur 1, plan général (éch. 1/2 000), (DAO : J. Javelle).

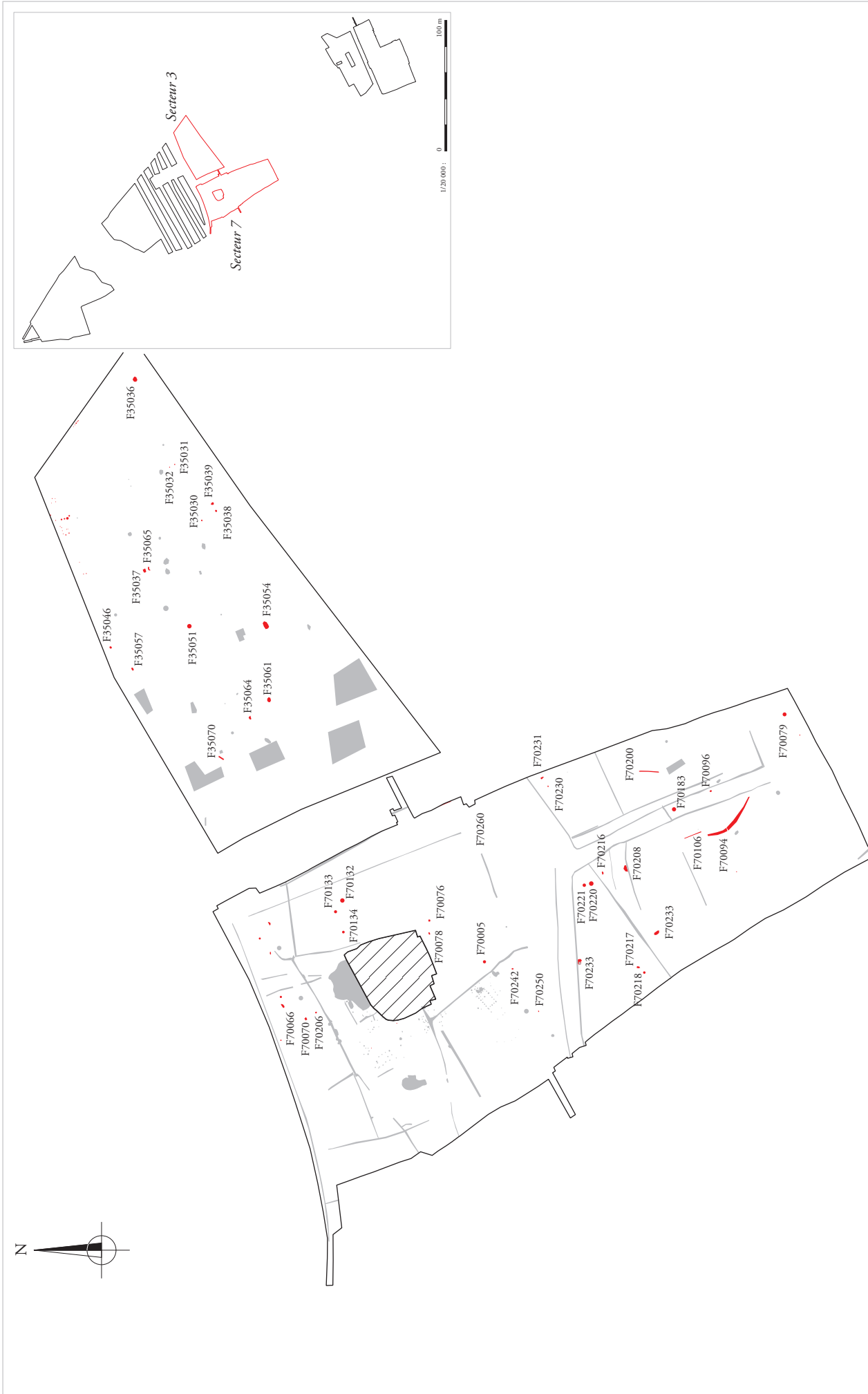


-  Autres structures
-  Structures non datées

1/2500 :  0 100 m

Appoigny (89) « Les Bries »
N° 89/013-2014/296
(2015 et 2016)

Fig. 224 : Les structures non datées du secteur 2, plan général (éch. 1/2 500), (DAO : J. Javelle).



Appoigny (89) « Les Bries »
 N° 89/013-2014/296
 (2015 et 2016)

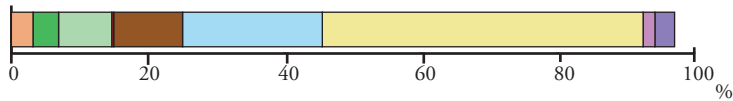
Fig. 225 : Les structures non datées des secteurs 3 et 7, plan général (éch. 1/2 500), (DAO : J. Javelle).



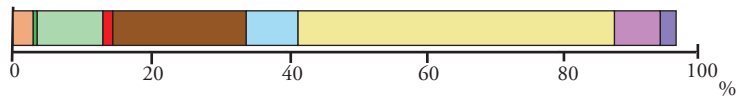
Appoigny (89) « Les Bries »
 N° 89/013-2014/296
 (2015 et 2016)

Fig. 226 : Les structures non datées des secteurs 4 et 5, plan général (éch. 1/2 500), (DAO : J. Javelle).

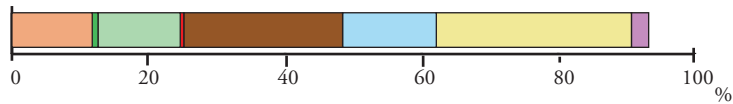
US10759-10 Tène D2



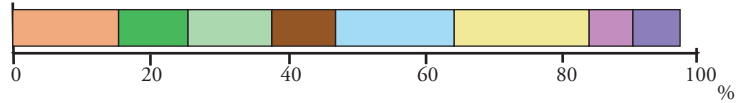
US10099-10 Tène D



US10085-8 Tène D2



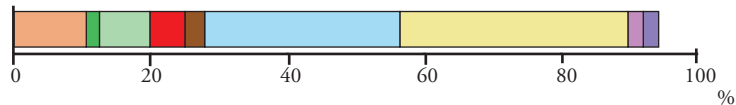
US10609-3 Tène D2



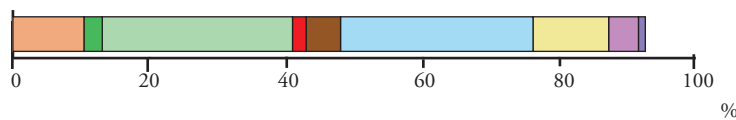
US10775-3 Tène D2



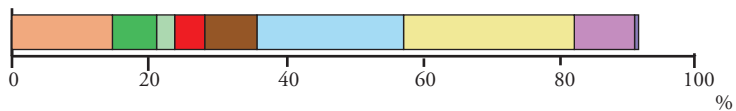
US10069-7 IIIe-IVe s.



US10436-7 IIIe-IVe s.



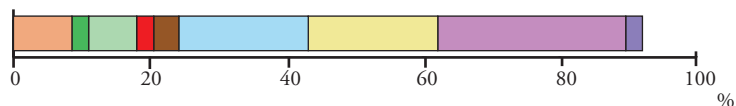
US20147-2 IVe s.



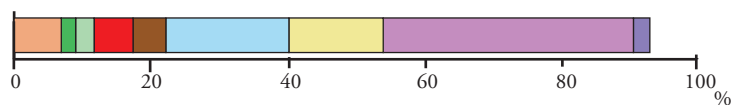
US10420-7 IVe s.



US70196-6 2nd moitié IIIe /début IV e s.



US70196-3 2nd moitié IIIe /début IV e s.



Légende :

- Chêne mixte
- Essences héliophiles
- Forêt alluviale
- Plantes liées au piétinement
- Hygrophiles et aquatiques
- Plantes colonisatrices
- Prairies sèches à Graminées
- Plantes rudérales, messicoles et apophytes
- Cultures (AP et NAP)

Analyse palynologique et DAO C. Latour/Archeodunum SA 2018©

