



HAL
open science

Évolution de l'identité patrimoniale des marais en réponse à l'aléa de submersion marine : cas des Pertuis charentais

Nicolas Bécu, Thomas Lacoue-Labarthe, Nathalie Long, Marie Vagner

► To cite this version:

Nicolas Bécu, Thomas Lacoue-Labarthe, Nathalie Long, Marie Vagner. Évolution de l'identité patrimoniale des marais en réponse à l'aléa de submersion marine : cas des Pertuis charentais. Colloque Restauration et reconnexion des marais littoraux (Regards croisés sur une solution d'adaptation aux changements globaux), 2021, Brest, France. hal-04678959

HAL Id: hal-04678959

<https://hal.science/hal-04678959v1>

Submitted on 27 Aug 2024

HAL is a multi-disciplinary open access archive for the deposit and dissemination of scientific research documents, whether they are published or not. The documents may come from teaching and research institutions in France or abroad, or from public or private research centers.

L'archive ouverte pluridisciplinaire **HAL**, est destinée au dépôt et à la diffusion de documents scientifiques de niveau recherche, publiés ou non, émanant des établissements d'enseignement et de recherche français ou étrangers, des laboratoires publics ou privés.



PAMPAS

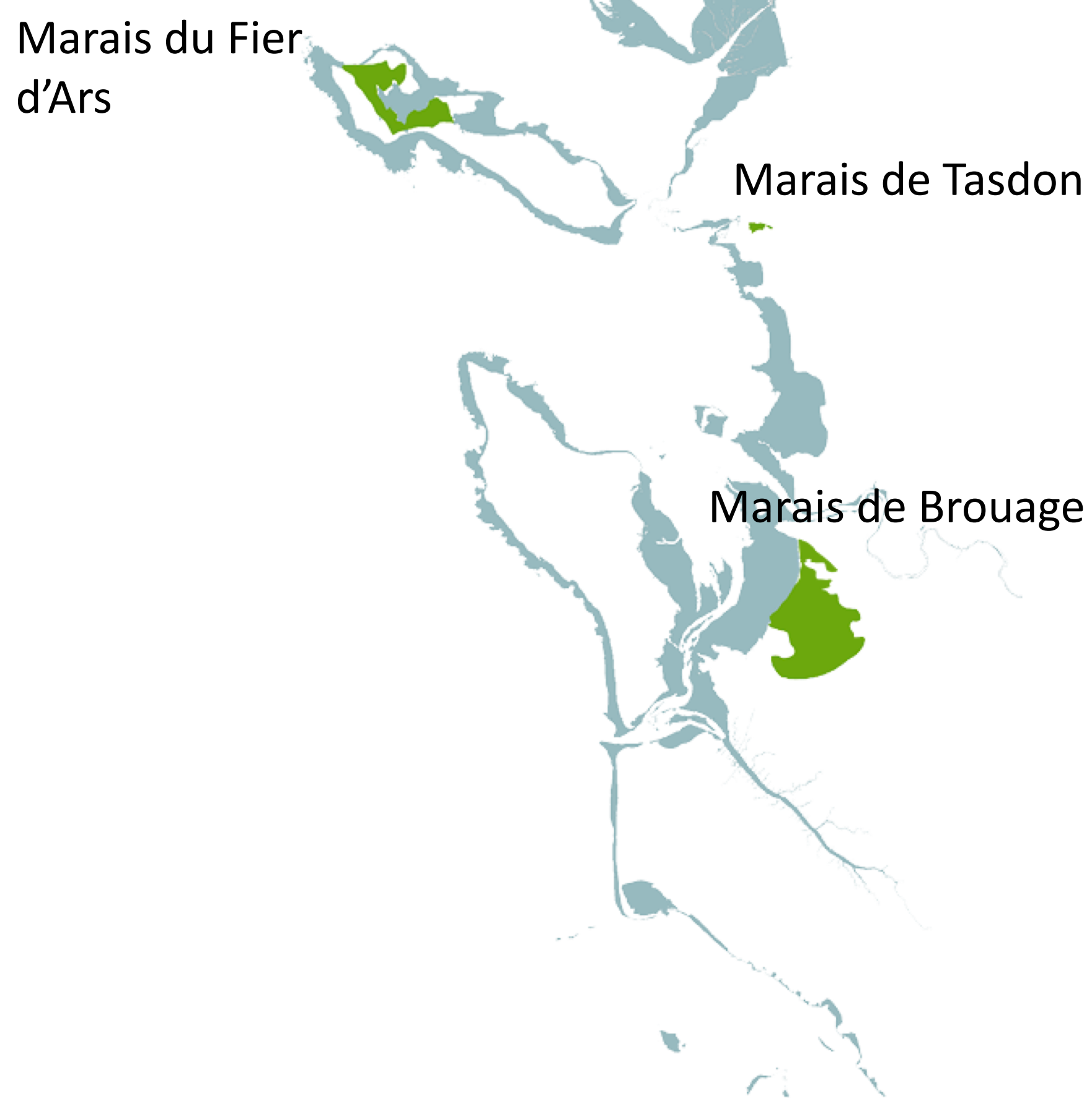
Evolution de l'identité Patrimoniale des Marais des Pertuis charentais en réponse à l'Aléa de Submersion marine



- Renouveler la **définition de l'identité patrimoniale (IP)** des marais par une approche interdisciplinaire, intégrant les composantes naturelles, culturelles et paysagères.
- Considérer les patrimoines comme levier possible pour définir la **stratégie de gestion des marais littoraux** face aux risques.

Sites et données

3 sites d'étude



Collectes de données *in situ*

Flux de carbone

Dynamique hydrosédimentaire

Biodiversité et fonctions écologiques

Enquêtes de perception

Données des partenaires

Différentes approches

Caractérisation et spatialisation de l'identité patrimoniale par des grilles d'analyse d'objets patrimoniaux ou à vocation patrimoniale

Grille d'analyse de l'Identité Patrimoniale (ANR Pampas)

Cette grille a pour objectif de définir les **objets patrimoniaux** ou à vocation patrimoniale.

Attention : la validation d'une fiche est définitive, il ne sera plus possible ensuite de la modifier. Nous vous invitons de rassembler l'ensemble des éléments nécessaires avant de démarrer la saisie d'une fiche.

En cas de problèmes, veuillez contacter la Coordination PAMPAS à l'adresse mail suivante : coord-pampas[at]services.cnrs.fr

Liste des fiches disponibles | Exporter l'ensemble des fiches (CSV) | Outils | Premiers résultats

Attention : Veuillez vous assurer d'avoir tous les éléments nécessaires pour saisir une fiche. Une fois, votre fiche validée, il n'est plus possible de la mettre à jour.

OBJET

Nom de l'objet (Texte libre)

Source justifiant la sélection de l'objet dans PAMPAS. Exemples : institutionnel, expertise chercheur, enquête usagers, presse... (Texte libre)

Matériau(immatériel) ? (Choix unique)

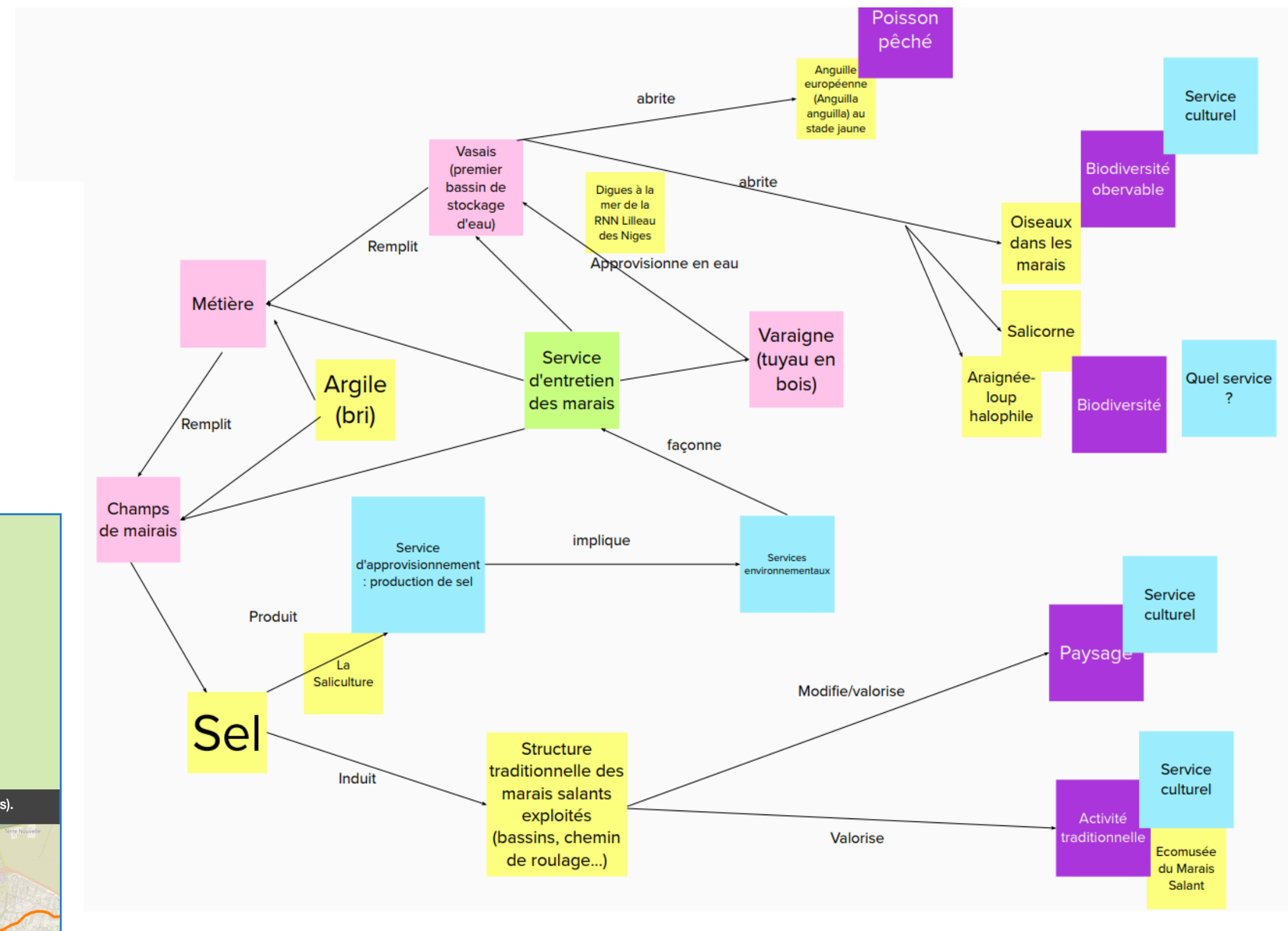
Exemple d'objet immatériel : "la saliculture, en tant que savoir faire des marais salants"

Outil de visualisation des données collectées (ANR Pampas)

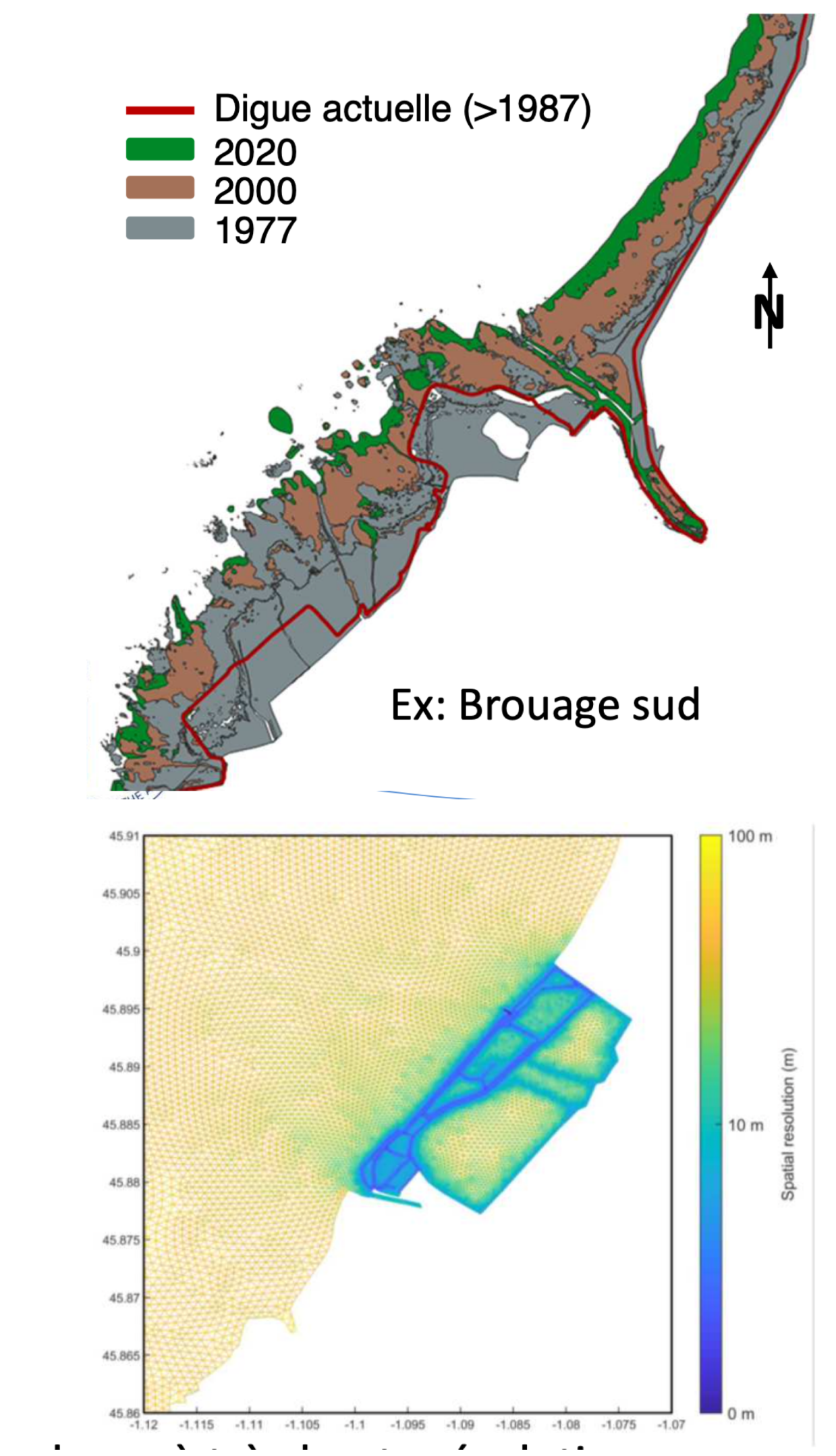
Visible/Non-visible, au début du projet, pour les différentes catégories d'acteurs ?

- Scientifiques
- Usagers professionnels
- Usagers récréatifs ponctuels (pêcheurs, promeneurs, chasseurs, autres)
- Usagers récréatifs réguliers (pêcheurs, promeneurs, chasseurs, autres)
- Acteurs publics

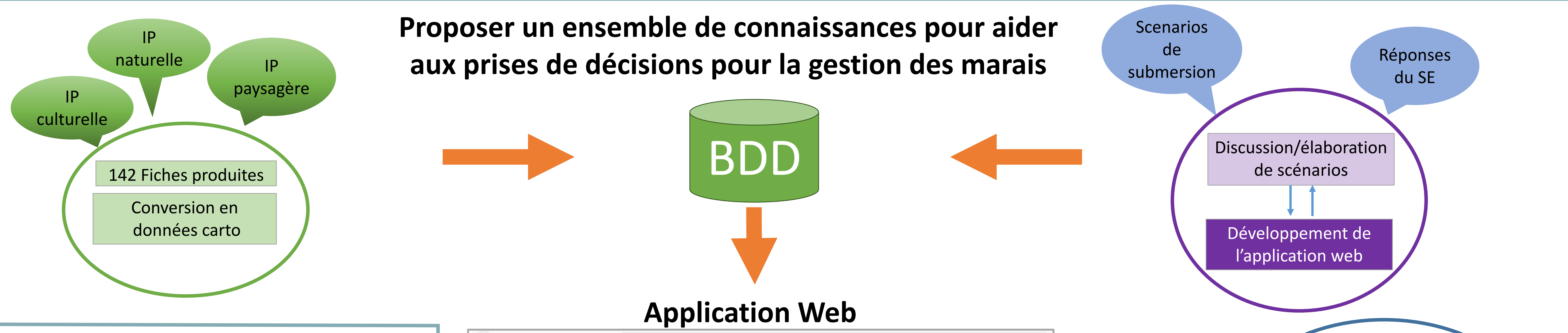
Analyse systémique des éléments patrimoniaux et des services écosystémiques et environnementaux



Vulnérabilité des éléments et du territoire à la submersion



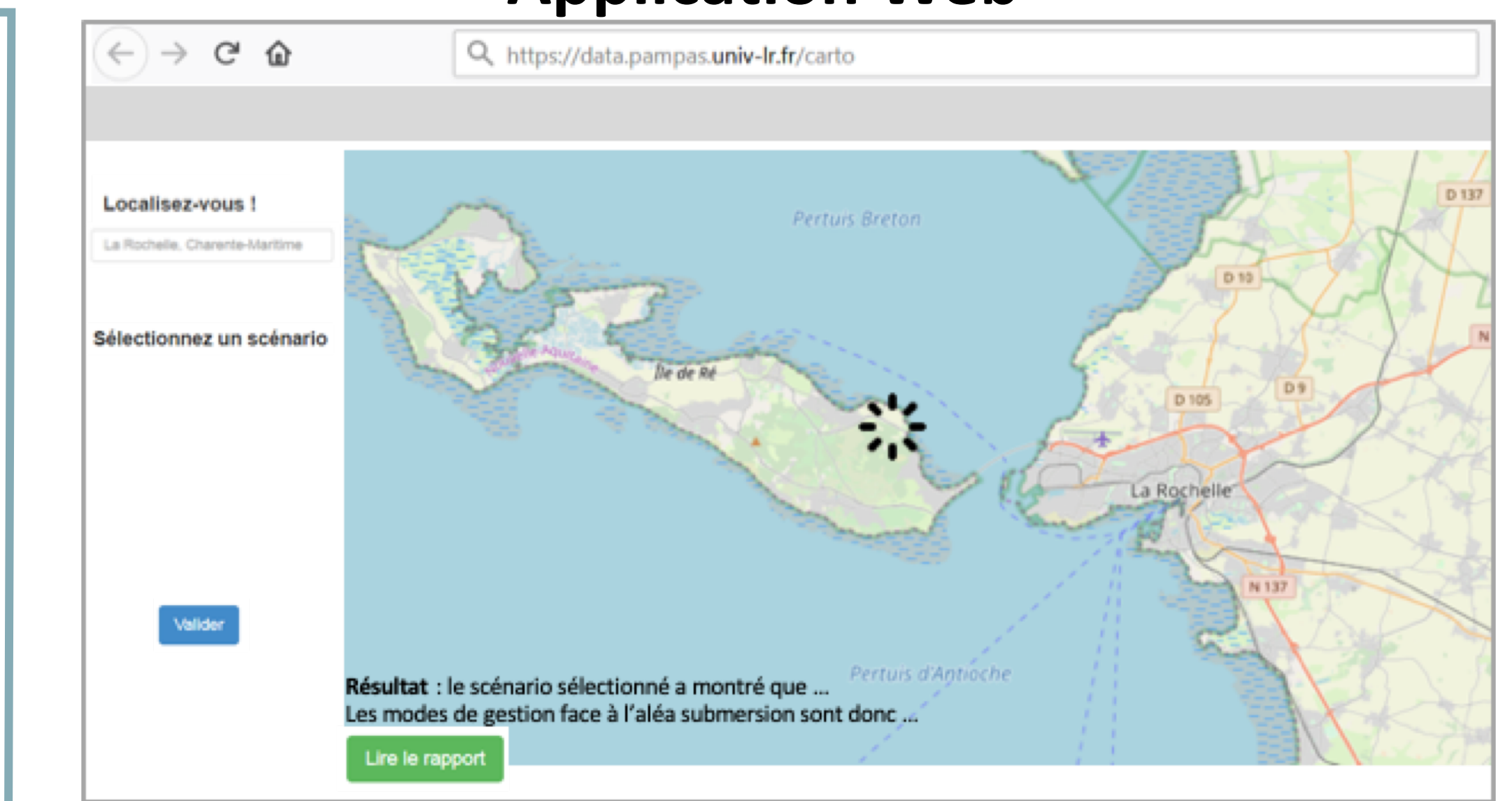
Résultats



PAMPAS ANR-18-CE32-0006

Plus d'infos: www.pampas.recherche.univ-lr.fr

coord-pampas@services.cnrs.fr



- Mise en ligne de la plateforme
- Organisation d'ateliers avec les élus et gestionnaires
- Redistribution et partage du code source