



HAL
open science

Géométrie du remplissage alluvionnaire des fonds des vallées de la Seine et de ses affluents : Reconstitution par krigeage SPDE

Diana Nathaly CHOURIO-CAMACHO

► To cite this version:

Diana Nathaly CHOURIO-CAMACHO. Géométrie du remplissage alluvionnaire des fonds des vallées de la Seine et de ses affluents : Reconstitution par krigeage SPDE. 2023. <hal-04620929>

HAL Id: hal-04620929

<https://hal.science/hal-04620929v1>

Submitted on 22 Jun 2024

HAL is a multi-disciplinary open access archive for the deposit and dissemination of scientific research documents, whether they are published or not. The documents may come from teaching and research institutions in France or abroad, or from public or private research centers.

L'archive ouverte pluridisciplinaire HAL, est destinée au dépôt et à la diffusion de documents scientifiques de niveau recherche, publiés ou non, émanant des établissements d'enseignement et de recherche français ou étrangers, des laboratoires publics ou privés.



HAL Authorization

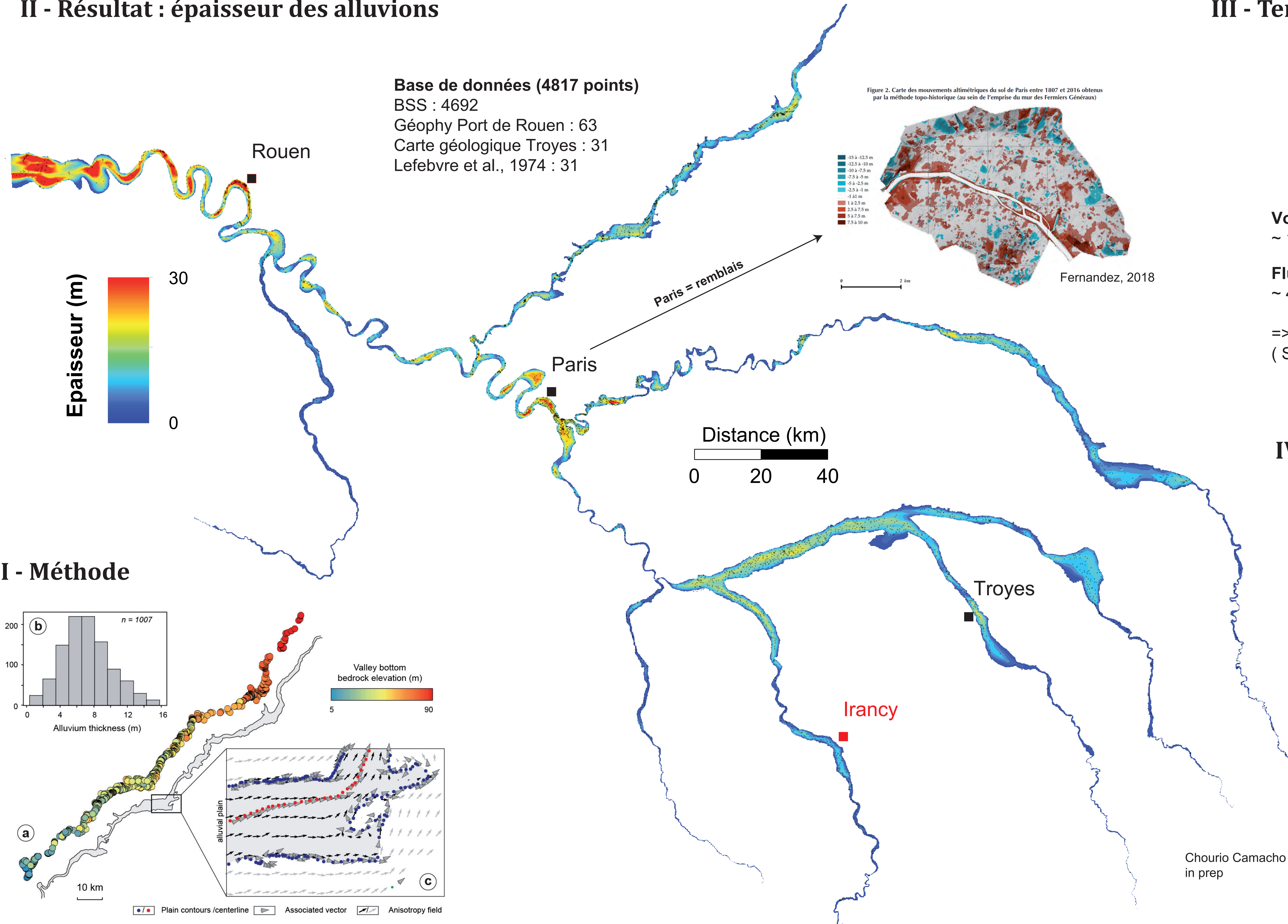
Géométrie du remplissage alluvionnaire des fonds des vallées de la Seine et de ses affluents : Reconstitution par krigeage SPDE

Diana Chourio-Camacho

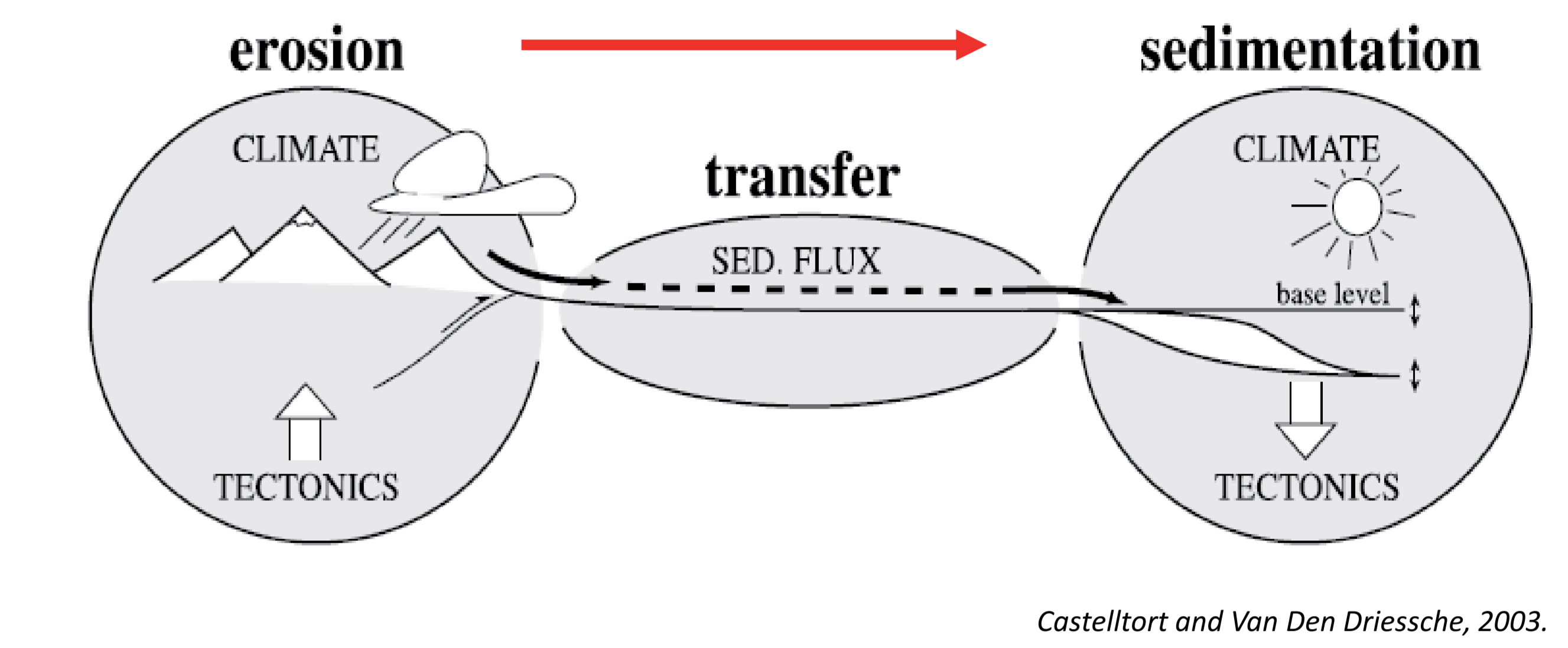
(1) MINES Paris, PSL University, Centre de Géosciences, Fontainebleau, France



II - Résultat : épaisseur des alluvions



III - Temps de transfert sédimentaire

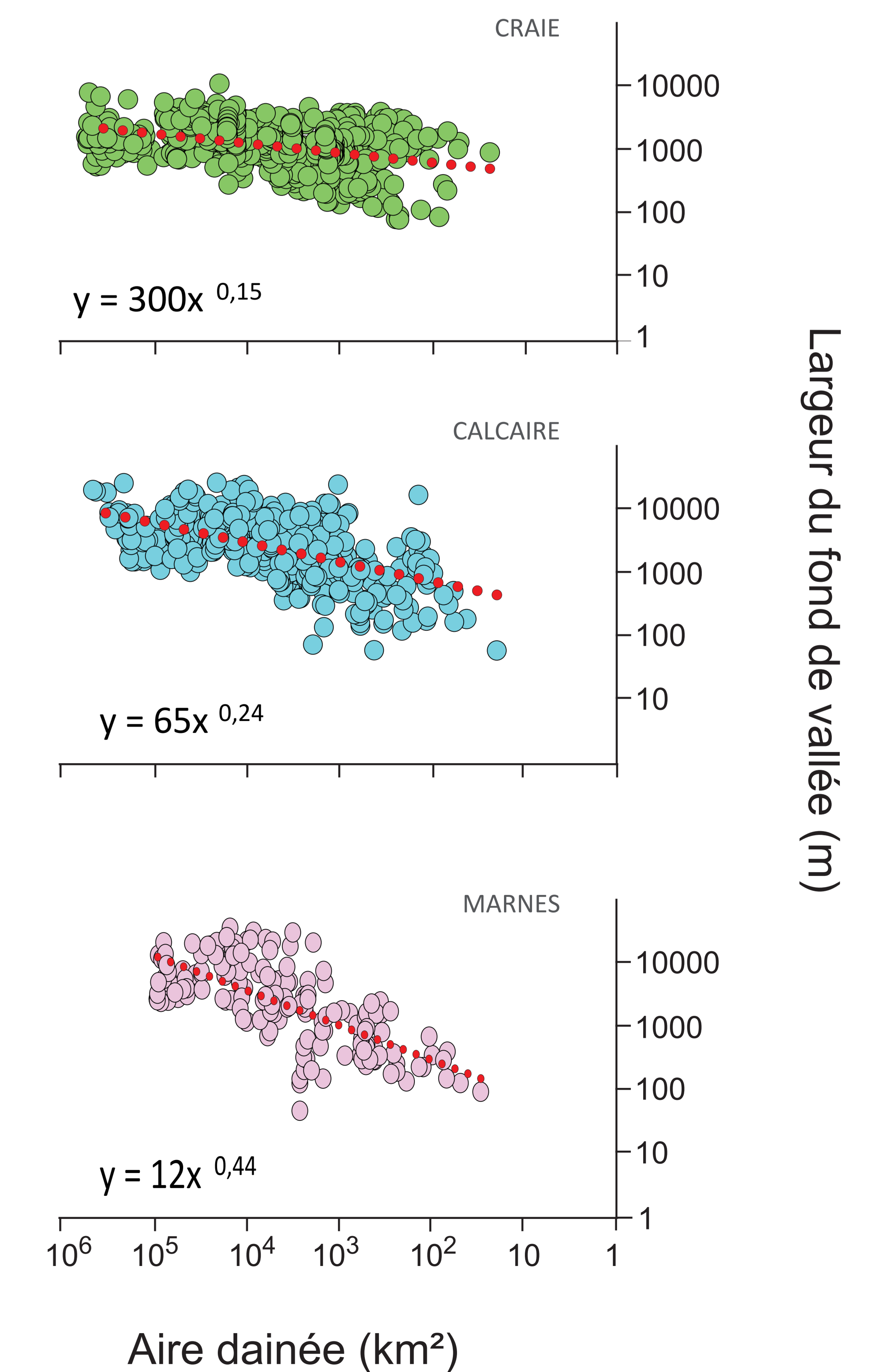


Volume de sédiment stocké
 ~ 11,2 km³

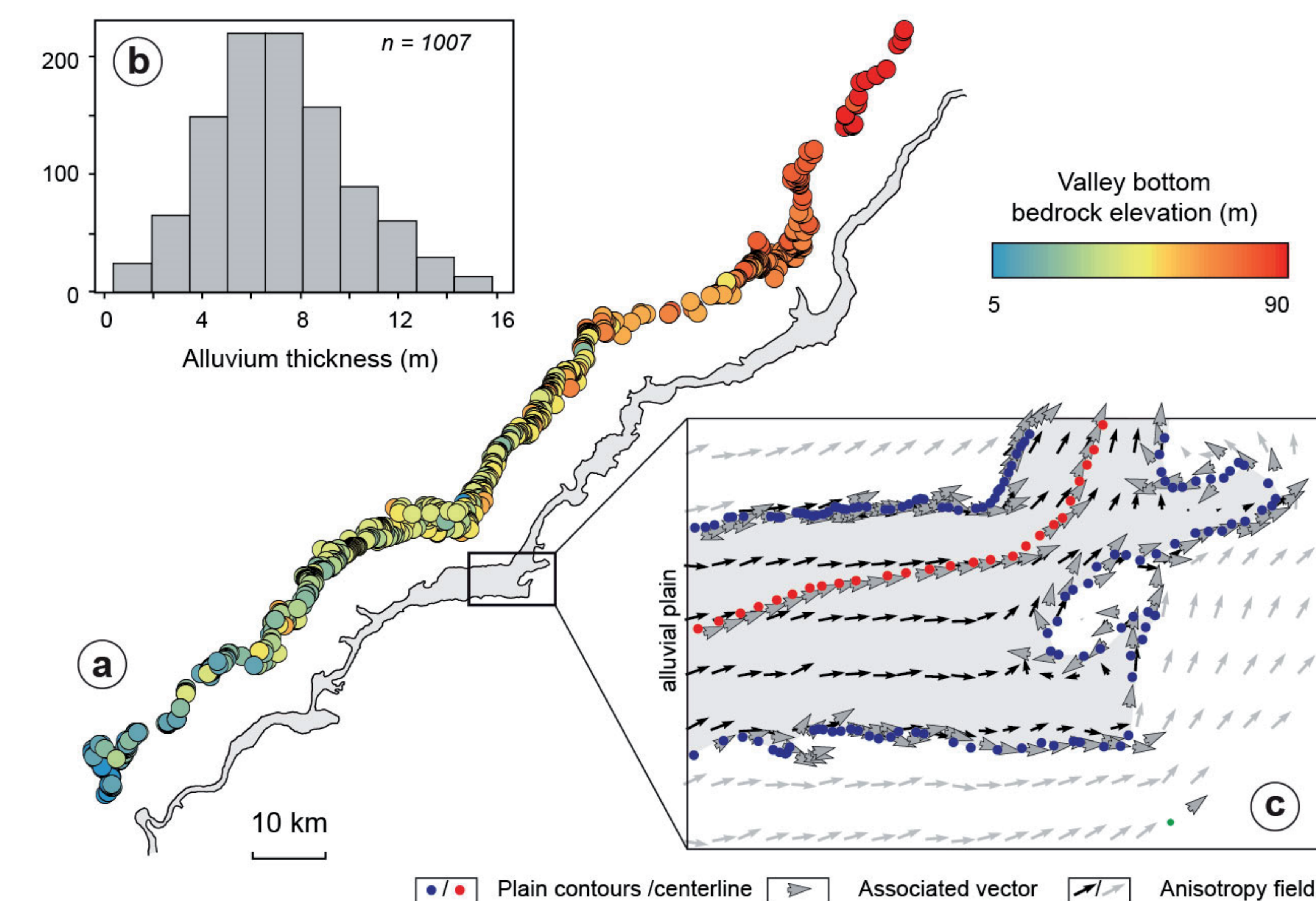
Flux sédimentaire actuel (suspension + dissout)
 ~ 4,9 10⁶ m³/an (Castelltort et VDD, 2003)

=> Environ 2,2 ka pour évacuer ce stock
 (Similaire à l'Himalaya (Blothe and Korup, 2013))

IV - Géométrie des fonds de vallée



I - Méthode



Grimaud et al., in prep

Chourio Camacho et al., in prep