



HAL
open science

Introduction à l'archéologie. L'archéologie médiévale

François Bartolomei

► **To cite this version:**

François Bartolomei. Introduction à l'archéologie. L'archéologie médiévale. Licence. HHA1U02 - Introduction à l'archéologie, Aix-Marseille Université, Faculté des Arts, Lettres, Langues et Sciences Humaines - Campus Schuman, France. 2023, pp.17. hal-04609039

HAL Id: hal-04609039

<https://hal.science/hal-04609039v1>

Submitted on 12 Jun 2024

HAL is a multi-disciplinary open access archive for the deposit and dissemination of scientific research documents, whether they are published or not. The documents may come from teaching and research institutions in France or abroad, or from public or private research centers.

L'archive ouverte pluridisciplinaire **HAL**, est destinée au dépôt et à la diffusion de documents scientifiques de niveau recherche, publiés ou non, émanant des établissements d'enseignement et de recherche français ou étrangers, des laboratoires publics ou privés.



Distributed under a Creative Commons Attribution - NonCommercial - NoDerivatives 4.0 International License



Études de cas en archéologie
médiévale

Aix en Provence et Marseille



TD 11

François Bartolomei

© Bartolomei CC BY ND

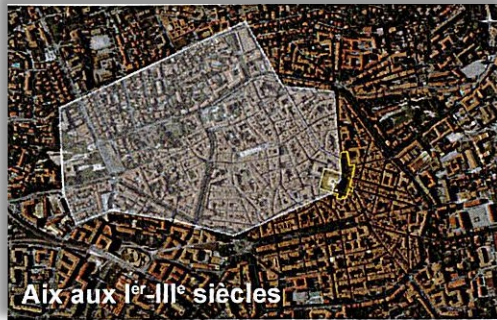
Qu'est-ce que l'archéologie urbaine ?

- Branche de l'archéologie qui s'intéresse aux agglomérations.
- Se développe dès 1960, atteint la méditerranée en 1980.
- Liée à la rénovation des centres historiques à partir de 1960-70 et de la loi Malraux de 1963.
- Relation de codépendance avec l'archéologie préventive.
- Elle étudie la trajectoire des villes et les compare.
- Elle questionne les « faits urbains ».



Fouilles sur la ZAC Avaricum, Bourges, Cher (Galinié, 2023)

1. Le cas d'Aix en Provence

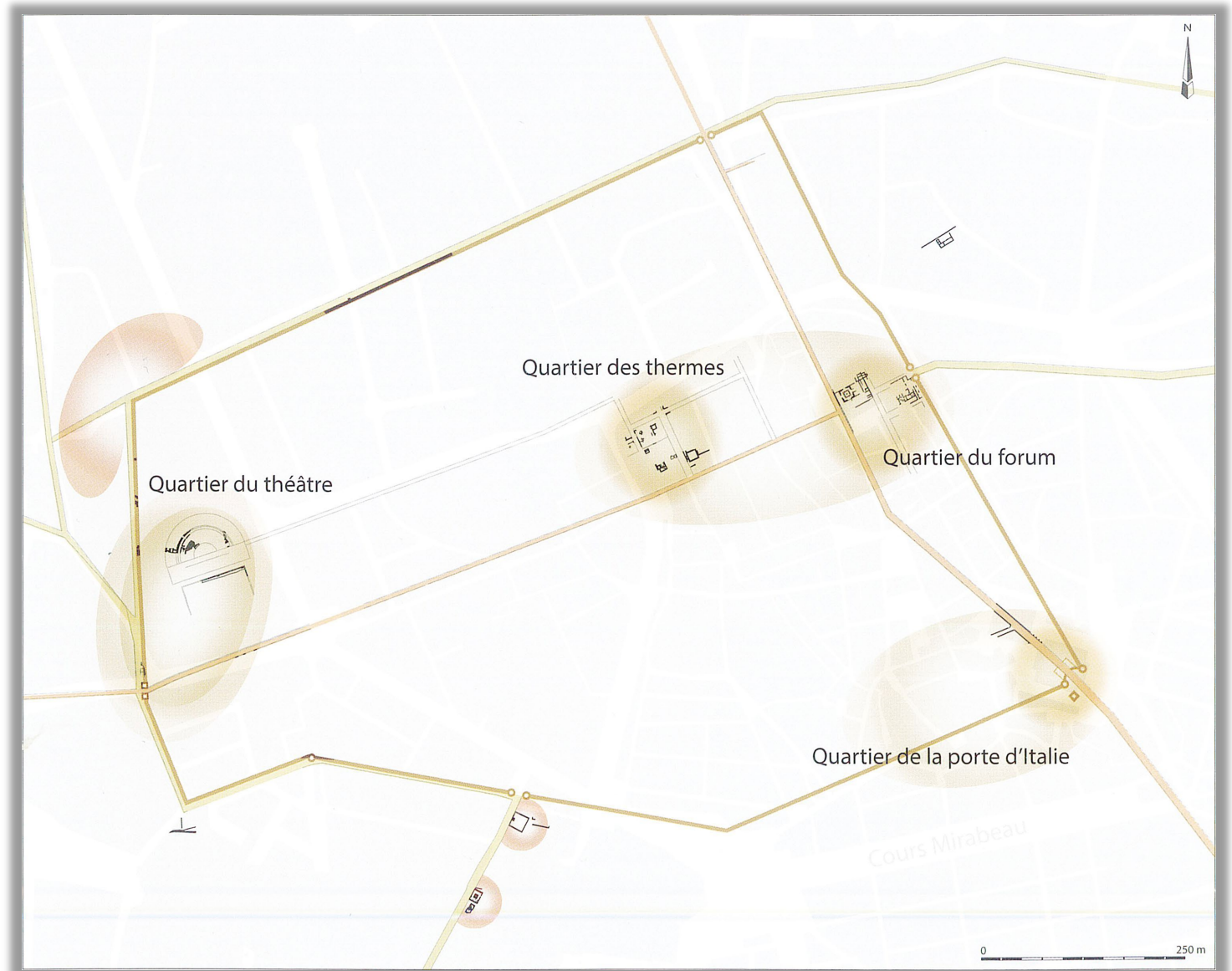


Plan de ville par Belleforest, 1573-1575 (Claude et Coulet, 2014)

Plans illustrant l'évolution d'Aix en Provence (Nin, 2022)

1.1 Aix ville antique

- Aquae Sextiae est fondée en 122 av. J.-C. par Caius Sextius.
- Contexte de campagne militaire romaine contre les salyens.
- Un probable développement julio-claudien (1er s. av. – 1er s. ap. J.-C.).
- Un déclin à partir du IIIe s. ap. J.-C.



Plan de la ville julio-claudienne (Nin, 2014)

1.2 Aix alto-médiévale

- Abandon de nombreux quartiers au IVe s.
- Un parcellaire « en peau de léopard ».
- Concentration au niveau de du forum, des thermes Sextius et du théâtre appelé îlot de la Seds.
- L'arrivée du christianisme.
- Notre Dame de la Seds et Saint Sauveur.
- L'entrée des morts dans la ville.



Vestiges du théâtre et de la seds (Nin, 2014)



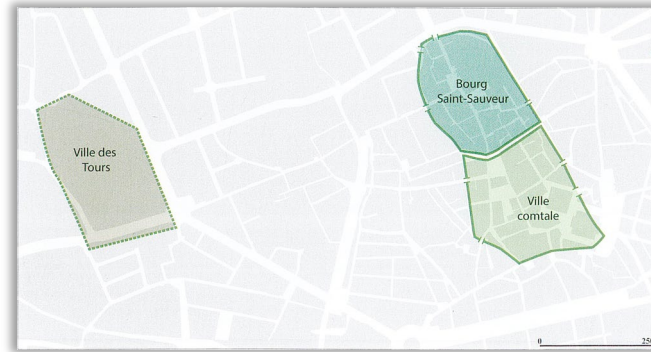
Vestiges du baptistère de St. Sauveur au VIe s. (Guyon et Nin, 2014)



Sarcophage dit de St. Mitre (Poggi, 2015)

1.3 Aix médiévale

- Trois noyaux urbains : Bourg St. Sauveur, Ville comtale et Ville des Tours.
- Reconstruction d'une muraille au XIIIe s.
- Développement de faubourgs au XIIIe s. puis intégration de ces derniers au XIVe s.
- Période de reconstruction après 1348 (réfections, initiatives privées, travaux à St. Sauveur etc.).
- Nouveaux aménagements et agrandissements au XVe s.



Aix tripartite (Claude et Coulet, 2014)



Bourg St. Sauveur (Claude et Coulet, 2014)



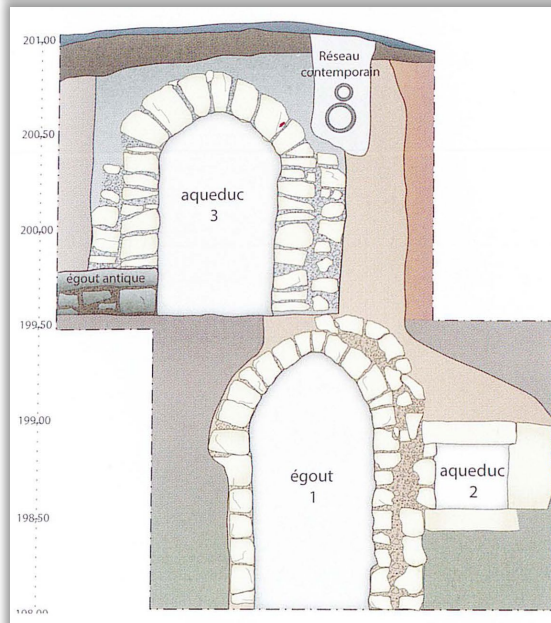
Aix et ses faubourgs (Claude et Coulet, 2014)



St. Sauveur (©Sergey Dzyuba)

1.4 La rue du Bon-Pasteur et le Palais Monclar

- Découverte d'un réseau hydraulique.
- Égout et aqueduc de la fin du Moyen Âge dans la rue Bon-Pasteur.
- Préoccupations sur la gestion de l'eau de consommation et de l'eau sale.
- Aqueduc et bornelage au palais Monclar.
- Réutilisation d'aménagements anciens



Relevé en coupe des aqueducs et de l'égout (Claude, 2014)

Égout 1 et aqueduc 2 (Claude, 2014)



Conduit maçonné (Claude, 2014)

2. Le cas de Marseille



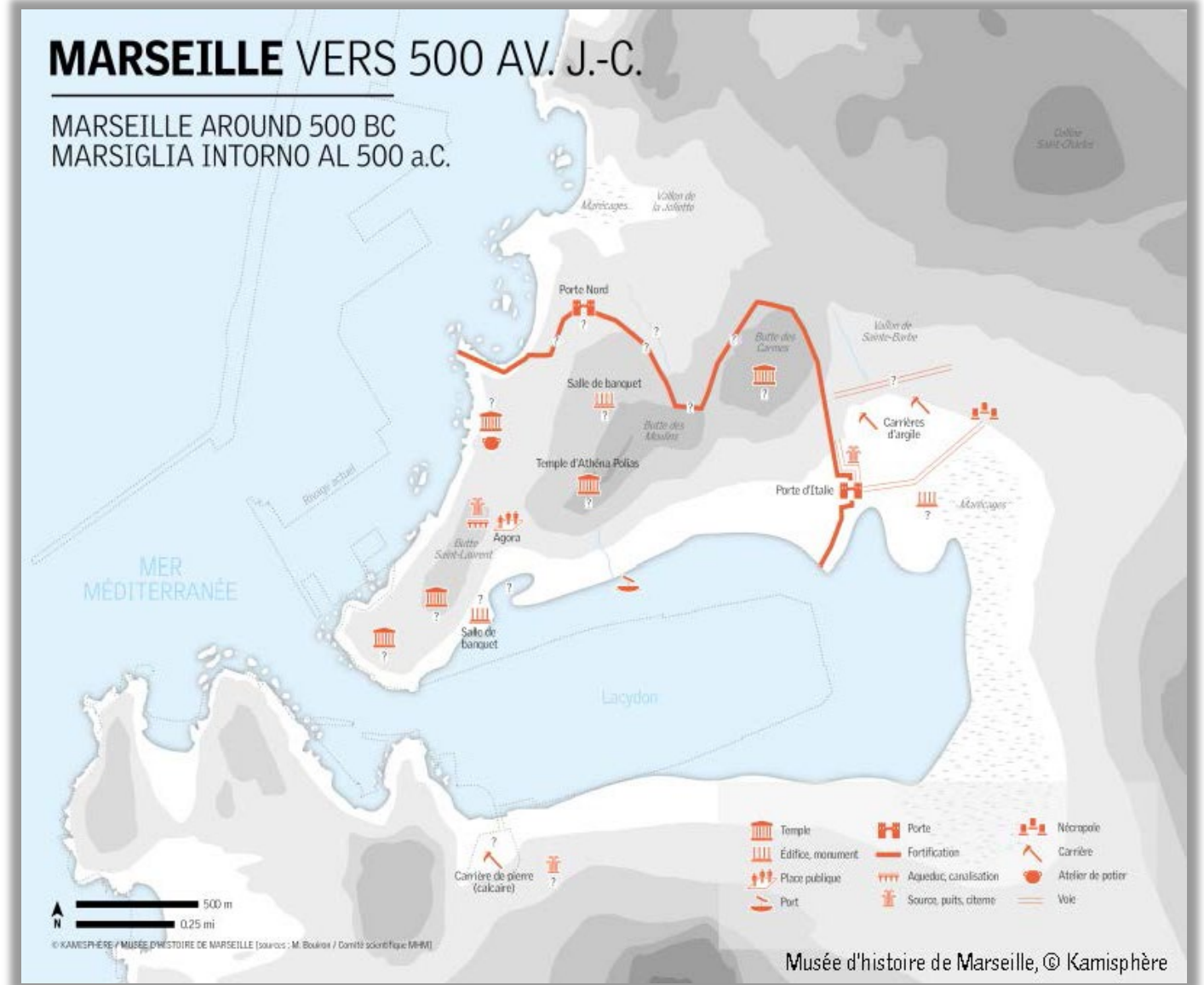
Plan de Marseille par Nicolas de Fer, 1702 (Bouiron et *al.*, 2011)



Fouille du Tunnel de la Major (Scherrer et *al.*, 2011)

2.1 Marseille antique

- Fondée au VIe s. av. J.-C. par des grecs phocéens.
- Implantation idéale du port du Lacydon dans une calanque estuaire.
- Le port est abrité dans une anse en eau assez profonde et protégé par des collines.
- La ville antique se développe au nord du plan d'eau.



Marseille vers 500 av. J.-C. (©Kamisphère)

2.2 Marseille alto-médiévale

- Arrivée du christianisme au IVe s., martyre de St. Victor en 303 et construction de l'abbaye en 416.
- Rattachement franc en 536.
- Un héritage romain et une colonisation extra muros au VIe s.
- Une rupture avec l'antiquité au VIIe s, le *castrum* Babonis.
- Une enceinte réduite autour de la cathédrale.
- Un déclin économique au VIIIe s.



Axonométrie de Saint Victor (©J.-M. Gassend)

2.3 Marseille médiévale

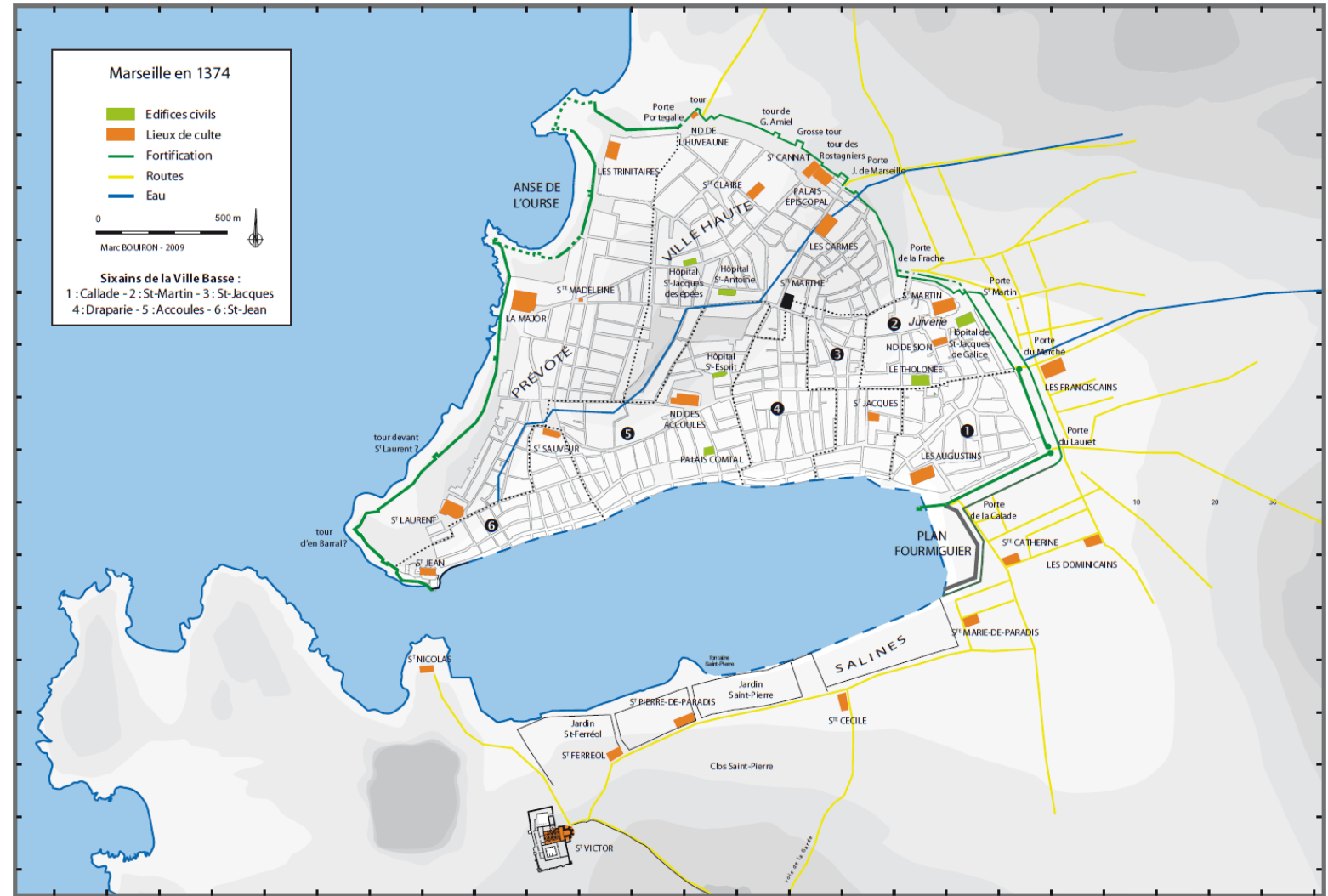
- Extension de l'enceinte vers 1040.
- Le retour d'un dynamisme économique et commercial.
- Une croissance démographique (XIe-XIVe s.) et une nouvelle phase d'expansion fin XIIIe s.
- Chute de la démographie fin XIVe s.
- Reprise économique et démographique à partir de 1481 et grands travaux à partir de 1660.



Marseille vers 1050 (©M. Bouiron)

2.3 Marseille médiévale

- Extension de l'enceinte vers 1040.
- Le retour d'un dynamisme économique et commercial.
- Une croissance démographique (XIe-XIVe s.) et une nouvelle phase d'expansion fin XIIIe s.
- Chute de la démographie fin XIVe s.
- Reprise économique et démographique à partir de 1481 et grands travaux à partir de 1660.



Marseille en 1374 (©M. Bouiron)

2.3 Marseille médiévale

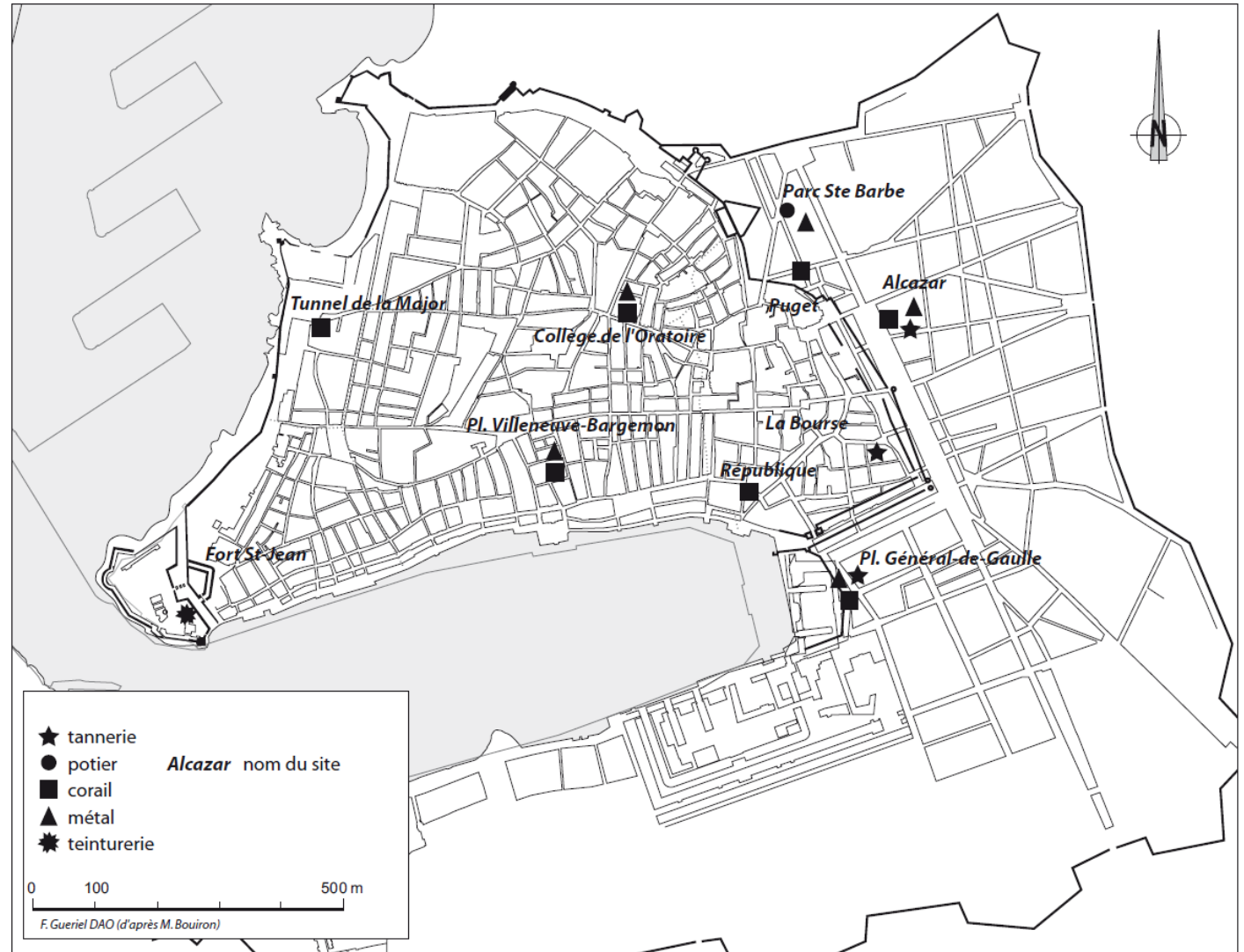
- Extension de l'enceinte vers 1040.
- Le retour d'un dynamisme économique et commercial.
- Une croissance démographique (XIe-XIVe s.) et une nouvelle phase d'expansion fin XIIIe s.
- Chute de la démographie fin XIVe s.
- Reprise économique et démographique à partir de 1481 et grands travaux à partir de 1660.



Évolution de la trame urbaine de Marseille à l'époque moderne (©M. Bouiron)

2.4 L'artisanat à Marseille

- L'artisanat joue un rôle majeur dans le développement économique de la ville.
- Informations archéologiques très variables.
- Le petit artisanat installé intra-muros.
- Les grands ateliers extra-muros.
- Une activité de tannage très importante.



Localisation des découvertes relatives à l'artisanat au Moyen Âge
(DAO : F. Gueriel, B. Sillano sur fond de plan M. Bouiron)

Ressources

- Sur l'archéologie urbaine : <https://www.universalis.fr/encyclopedie/archeologie-methodes-et-techniques-l-archeologie-urbaine/> .
- Sur l'histoire et l'archéologie à Aix en Provence : **Nin et al. 2014** : NIN (N.) (dir.), *Aix en archéologie - 25 ans de découvertes*, éditions Snoeck, Service archéologique d'Aix-en-Provence, Aix en Provence, 2014.
- Sur l'histoire et l'archéologie à Marseille : <https://books.openedition.org/pccj/879?format=toc> .
- Sur Marseille alto médiévale : [https://www.academia.edu/1765390/BOUIRON Marc De l'Antiquité tardive au Moyen %C3%82ge. In PECOUT Thierry coord. - Marseille au Moyen %C3%82ge entre Provence et M%C3%A9diterran%C3%A9e. Les horizons d'une ville portuaire 2009 p. 12-43](https://www.academia.edu/1765390/BOUIRON_Marc_De_l_Antiquit%C3%A9_tardive_au_Moyen_%C3%82ge._In_PECOUT_Thierry_coord._Marseille_au_Moyen_%C3%82ge_entre_Provence_et_M%C3%A9diterran%C3%A9e._Les_horizons_d_une_ville_portuaire_2009_p._12-43) .

Exercices

Le commentaire de document

