

# Rapport final d'opération d'archéologie préventive

Volume II/III – Figures

Chaponnay, mai 2013

RHÔNE-ALPES / DÉPARTEMENT DU RHÔNE (69)

## GENAS



Code INSEE : 69 277  
N° de site : 69 277 22 10821  
Arrêté de prescription n° 11-303  
Arrêté de désignation n° 2012-1024  
Code opération patriarche n° 22 10821

Sous la direction de  
**JÉRÔME GRASSO**  
Avec les contributions de  
Cécile Chaze, Mélissa Légier



Société d'Équipement du Rhône et de Lyon - SERL  
Ministère de la culture et de la communication  
Préfecture de la région Rhône-Alpes  
Direction Régionale des Affaires Culturelles  
Service Régional de l'Archéologie  
Archeodunum



### *Avertissement*

*Les rapports de fouille constituent des documents administratifs communicables au public dès leur remise au Service Régional de l'Archéologie, suivant les prescriptions de la loi n° 78-753 du 17 juillet modifié relative à l'amélioration des relations entre l'administration et le public. Aux termes de la circulaire du 26 mars 1993, ils pourront être consultés ; les agents des Services régionaux de l'archéologie rappelleront à tout demandeur les droits de propriété littéraires et artistiques possédés par les auteurs et les contraintes qui en résultent pour tout consultant. Les prises de notes et les photocopies sont utilisées pour un usage exclusivement privé et non destiné à une utilisation collective (article L122-5 du code de la propriété intellectuelle). Toute reproduction du texte accompagnée ou non de photographies, cartes ou schémas, n'est possible que dans le cadre du droit de courte utilisation, avec les références exactes et complètes de l'auteur et de l'ouvrage. Par ailleurs, l'exercice du droit à la communication exclut, pour ses bénéficiaires ou pour les tiers, la possibilité de reproduire, de diffuser ou d'utiliser à des fins commerciales les documents communiqués (Loi n°78-753 du 17 juillet, art. 10)  
Le non respect de ces règles constitue un délit de contrefaçon puni par l'article 425 du code pénal.*

**Genas – Rhône (69)**  
**ZAC G SUD – Tranche 2**  
Rapport d'opération d'archéologie préventive

Illustration de couverture: Angle marqué par les fossés F 2019 et F 2020, borne de parcelle F 2025 en arrière-plan  
(cliché : Archeodunum)

Direction  
Jérôme Grasso

Rédaction  
Jérôme Grasso

Avec les contributions de  
Carole Blomjous, Julien Bohny, Cécile Chaze, Josselin Derbier, Hatem Djerbi, Mélissa Légier, Tony Silvino,  
Benjamin Clément, Laudine Robin

Mise en page  
Eric Soutter

# Liste des Figures et planches :

## Liste des Figures :

- Figure 1 :** Localisation de l'intervention à l'échelle régionale sur fond de carte au 1/250000. DAO : M. Légier
- Figure 2 :** Localisation de l'intervention sur fond de carte IGN au 1/25000. Source : geoportail.fr. DAO : M. Légier
- Figure 3 :** Localisation de l'emprise de fouille sur fond de plan cadastral au 1/1500. Source : cadastre.gouv.fr. DAO : M. Légier
- Figure 4 :** Localisation de l'intervention sur la carte géomorphologique de la région lyonnaise, d'après Mandier 1988 (échelle : 1/200000). DAO : M. Légier
- Figure 5 :** Plan masse général des Tranches 1 et 2 (échelle : 1/2500). Découpage par zone. DAO : J. Grasso, M. Légier
- Figure 6 :** Implantation des différents réseaux et de la voirie sur la zone d'intervention (échelle : 1/2500). DAO : J. Grasso, M. Légier
- Figure 7 :** Implantation des emprises de fouille sur fond de plan masse du diagnostic (source INRAP). Echelle : 1/2500. DAO : M. Légier
- Figure 8 :** 1 : Localisation de l'intervention sur le cadastre napoléonien (source : archives municipales de Lyon); 2 : localisation de l'intervention sur un cliché aérien de 1954 (source IGN). DAO : M. Légier
- Figure 9 :** 1 : Localisation de l'intervention sur un cliché aérien de 1984; 2 : cliché aérien de 1988 (source IGN). DAO : M. Légier
- Figure 10 :** 1 : Cliché aérien de la zone d'intervention sur lequel apparaissent les chenaux limoneux (source : Google Earth, juin 2004); 2 : cliché aérien sur lequel on peut voir les sondages de diagnostic (source : geoportail.fr). DAO : M. Légier
- Figure 11 :** Plan de la Zone 8 et localisation des coupes (échelle : 1/500). DAO : J. Grasso, M. Légier
- Figure 12 :** Plan de la Zone 13.1 et localisation des coupes (échelle : 1/500). DAO : J. Grasso, M. Légier
- Figure 13 :** Plan de la Zone 13.2 et localisation des coupes (échelle : 1/1000). DAO : J. Grasso, M. Légier
- Figure 14 :** Plan de la Zone 13.3 et localisation des coupes (échelle : 1/1000). DAO : J. Grasso, M. Légier
- Figure 15 :** Plan de la Zone 13.5 et localisation des coupes (échelle : 1/1000). DAO : J. Grasso, M. Légier
- Figure 16 :** Plan de la Zone 13.6 et localisation des coupes (échelle : 1/500). DAO : J. Grasso, M. Légier
- Figure 17 :** Zone 8. Vues en coupe du fossé F 2000 (échelle : 1/20). DAO : C. Chaze, M. Légier
- Figure 18 :** Zone 8. 1 : vue ouest-est de la coupe n°1 du fossé F 2000; 2 : vue est-ouest de la coupe n°2 de F 2000. DAO : M. Légier
- Figure 19 :** Zone 13.3. Vues en coupe du fossé F 2001 (échelle : 1/20). DAO : C. Chaze, M. Légier
- Figure 20 :** Zone 13.3. 1 : vue nord-ouest/sud-est de la coupe n°1 du fossé F 2001; 2 : vue nord-ouest/sud-est de la coupe n°2 de F 2001. DAO : M. Légier
- Figure 21 :** Zone 13.3. Vues en coupe du fossé F 2002 (échelle : 1/40). DAO : C. Chaze, M. Légier
- Figure 22 :** Zone 13.3. 1 : vue nord-sud de la coupe n°1 du fossé F 2002; 2 : vue sud-nord de la coupe n°2 de F 2002. DAO : M. Légier
- Figure 23 :** Vues en coupe des fossés F 2003 et F 2007 (échelle : 1/20). DAO : C. Chaze, M. Légier
- Figure 24 :** 1 : Zone 13.3. 1 : Vue ouest-est de la coupe n°1 du fossé F 2003; 2 : Zone 13.2. Vue est-ouest de la coupe du fossé F 2007. DAO : M. Légier
- Figure 25 :** Zones 13.2 et 13.3. Vues en coupe des fossés F 2005 et F 2015 (échelle : 1/20). DAO : C. Chaze, M. Légier
- Figure 26 :** 1 : Zone 13.3 : Vue nord-ouest/sud-est de la coupe du fossé F 2005; 2 : Zone 13.2. Vue sud-ouest/nord-est de la coupe n°2 du fossé F 2015. DAO : M. Légier
- Figure 27 :** Zone 13.2. Vues en coupe du fossé F 2006 (échelle : 1/40). DAO : C. Chaze, M. Légier
- Figure 28 :** Zone 13.2. 1 : vue sud-est/nord-ouest de la coupe n°1 du fossé F 2006; 2 : vue nord-ouest/sud-est de la coupe n°2 du fossé F 2006. DAO : M. Légier
- Figure 29 :** Zone 13.2. Vue en coupe du fossé F 2008 (échelle : 1/20). DAO : C. Chaze, M. Légier.



**Figure 30:** Zone 13.2. Vues en coupe du fossé F 2013 (échelle: 1/20). DAO: C. Chaze, M. Légier

**Figure 31:** Zone 13.2. 1: vue nord-sud de la coupe n°1 du fossé F 2013; 2: vue sud-nord de la coupe n°2 du fossé F 2013. DAO: M. Légier

**Figure 31:** Zone 13.2. 1: vue nord-sud de la coupe n°1 du fossé F 2013; 2: vue sud-nord de la coupe n°2 du fossé F 2013. DAO: M. Légier

**Figure 32:** Zone 13.2. Vue en coupe du fossé F 2014 (échelle: 1/20). DAO: C. Chaze, M. Légier

**Figure 33:** Zone 13.2. Vues en coupe du fossé F 2016 (échelle: 1/20). DAO: C. Chaze, M. Légier

**Figure 34:** Zone 13.2. 1: vue sud-nord de la coupe n°1 du fossé F 2016; 2: vue sud-nord de la coupe n°2 du fossé F 2016. DAO: M. Légier

**Figure 35:** Zone 13.1. Vues en coupe du fossé F 2018 (échelle: 1/20). DAO: C. Chaze, M. Légier

**Figure 36:** Zone 13.1. 1: vue sud-ouest/nord-est de la coupe n°1 du fossé F 2018; 2: vue sud-ouest/nord-est de la coupe n°2 du fossé F 2018. DAO: M. Légier

**Figure 37:** Zone 13.5. Vues en coupe des fossés F 2019 et F 2020 (échelle: 1/40). DAO: C. Chaze, M. Légier

**Figure 38:** Zone 13.5. 1: vue nord-est/sud-ouest de la coupe n°1 du fossé F 2019; 2: vue sud-ouest/nord-est de la coupe du fossé F 2020. DAO: M. Légier

**Figure 39:** Zone 13.5. Vues en coupe du fossé F 2022 (échelle: 1/20). DAO: C. Chaze, M. Légier

**Figure 40:** Zone 13.5. 1: vue sud-nord de la coupe n°1 du fossé F 2022; 2: vue sud-nord de la coupe n°2 du fossé F 2022. DAO: M. Légier

**Figure 41:** Zone 13.5. Vues en coupe du fossé F 2026 (échelle: 1/20). DAO: C. Chaze, M. Légier

**Figure 42:** Zone 13.5. 1: vue sud-ouest/nord-est de la coupe n°1 du fossé F 2026; 2: vue sud-ouest/nord-est de la coupe n°2 du fossé F 2026. DAO: M. Légier

**Figure 43:** Zone 13.6. Vues en coupe du fossé F 2030 (échelle: 1/40). DAO: C. Chaze, M. Légier

**Figure 44:** Zone 13.6. 1: vue sud/nord de la coupe n°2 du fossé F 2030; 2: vue sud/nord de la coupe n°3 du fossé F 2030. DAO: M. Légier

**Figure 45:** Zone 8. 1: Vue en plan du fossé F 2000, vu du sud-ouest; 2: vue du nord-est. DAO: M. Légier

**Figure 46:** Zone 13.3. 1: vue en plan du fossé F 2001, vu du sud-est; 2: vue en plan du fossé F 2002 vu de l'est. DAO: M. Légier

**Figure 47:** 1: Zone 13.3. Vue en plan du fossé F 2003, vu du nord; 2: Zone 13.2. Vue en plan du fossé F 2007, vu du sud. DAO: M. Légier

**Figure 48:** 1: Zone 13.3. Vue en plan du fossé F 2004, vu du sud-ouest; 2: Zone 13.2. Vue en plan du fossé F 2006, vu du sud. DAO: M. Légier

**Figure 49:** Zone 13.3. 1: vue en plan du fossé F 2005, vu du sud-est; 2: vue en plan du fossé F 2005, vu du nord. DAO: M. Légier

**Figure 50:** Zone 13.2. 1: vue en plan du fossé F 2008, vu du sud-est; 2: vue en plan du fossé F 2014, vu du nord-est. DAO: M. Légier

**Figure 51:** Zone 13.2. 1: vue en plan du fossé F 2013, vu du sud-est; 2: croisement F 2006 □ F 2013, vu du sud-est. DAO: M. Légier

**Figure 52:** Zone 13.2. 1: vue en plan du fossé F 2015, vu du nord; 2: vue en plan de l'intersection des fossés F 2015 et F 2016, vue du nord. DAO: M. Légier

**Figure 53:** Zone 13.1. 1: vue en plan du fossé F 2018, vu du sud-est; 2: vue du nord-ouest. DAO: M. Légier

**Figure 54:** Zone 13.5.1: vue en plan du fossé F 2022, vu de l'ouest; 2: vue en plan du fossé F 2026, vu du nord-ouest. DAO: M. Légier

**Figure 55:** Zone 13.6. 1: vue en plan du fossé F 2030, vu de l'est; 2: vue de détail, vue du sud-ouest. DAO: M. Légier

**Figure 56:** Zone 13.2. 1: vue en plan de la fosse F 2009 (échelle: 1/40); 2: vue en coupe de F 2009, vue du sud. DAO: M. Légier

**Figure 57 :** Partie sud de la Zone 13.2. Plans et coupes des structures F 2010, F 2011, F 2012 et F 2017 (échelles : 1/150, 1/20). DAO : M. Légier

**Figure 58 :** Zone 13.2. 1 : vue en coupe de la fosse F 2010, vue du sud ; 2 : vue en coupe de la fosse F 2011, vue du sud. DAO : M. Légier

**Figure 59 :** Zone 13.2. 1 : vue en coupe de F 2012, vue du sud ; 2 : vue en coupe de F 2017, vue de l'est. DAO : M. Légier

**Figure 60 :** Zone 13.5. Vues en plan et en coupe des fosses F 2021, F 2023, F 2024 et vue en plan de F 2025 (échelles : 1/20, 1/100). DAO : C. Chaze, M. Légier

**Figure 61 :** Zone 13.5. 1 : vue en coupe de la fosse F 2021, vue du sud-ouest ; 2 : vue en coupe de la fosse F 2024, vue du sud-est. DAO : M. Légier

**Figure 62 :** Zone 9 après décapage. 1 : vue générale ; 2 : vue d'une canalisation contemporaine. DAO : M. Légier

**Figure 63 :** Galet grossi sept fois au microscope. Présence d'un encroustement de calcite sur lequel viennent s'incruster des fins sables anguleux (biotites, micas, cristaux de roche et diverses roches cristallines). DAO : M. Légier

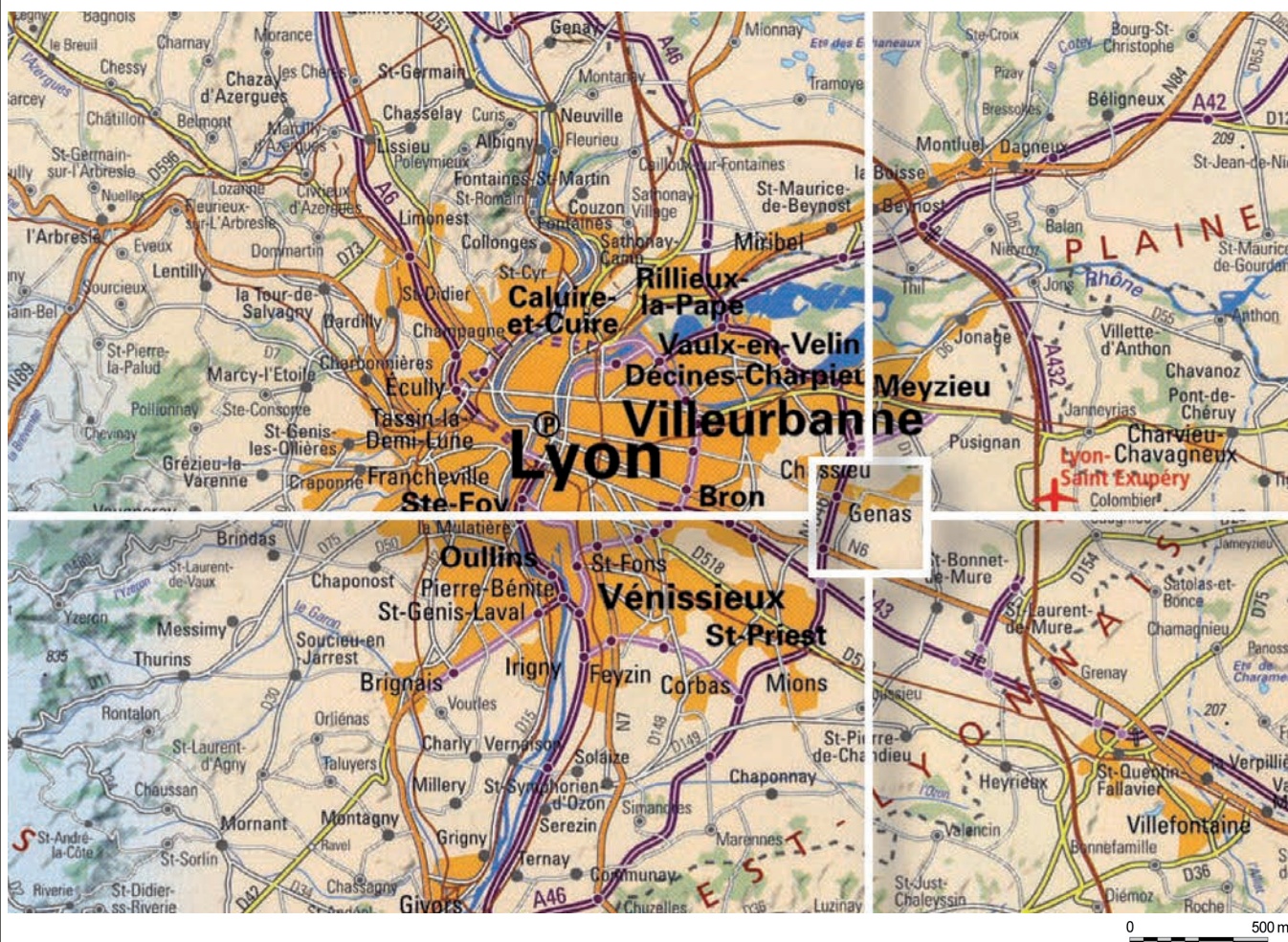
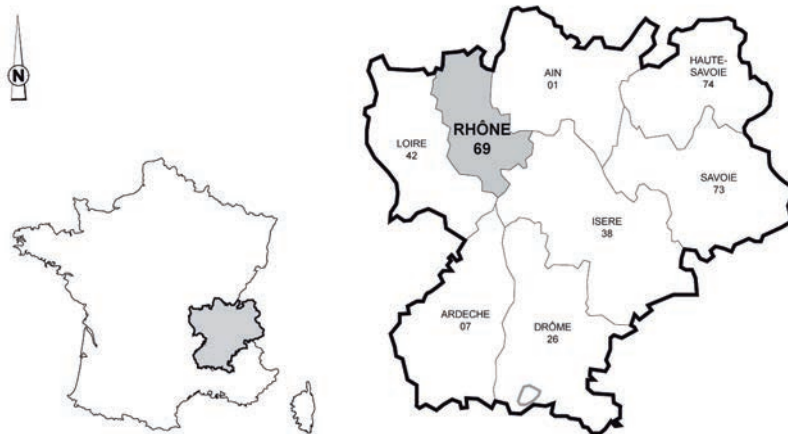
**Figure 64 :** Cadastre napoléonien (1812), Genas, section D. Archives départementales du Rhône, 3 P 2291. DAO : J. Derbier

**Figure 65 :** La microtoponymie sur le parcellaire de 1701 de Genas (d'après Chaintron, Ibergay 1982, p. 80). DAO : J. Derbier

**Figure 66 :** Photographie aérienne du secteur de la fouille en 1945. Source [www.geoportail.fr](http://www.geoportail.fr). DAO : J Derbier

**Figure 67 :** Contexte archéologique local sur fond de carte IGN au 1/50000. D'après Segain 2011a, Fig.5. DAO : E. Segain/E. Rouger - J. Grasso

# FIGURES



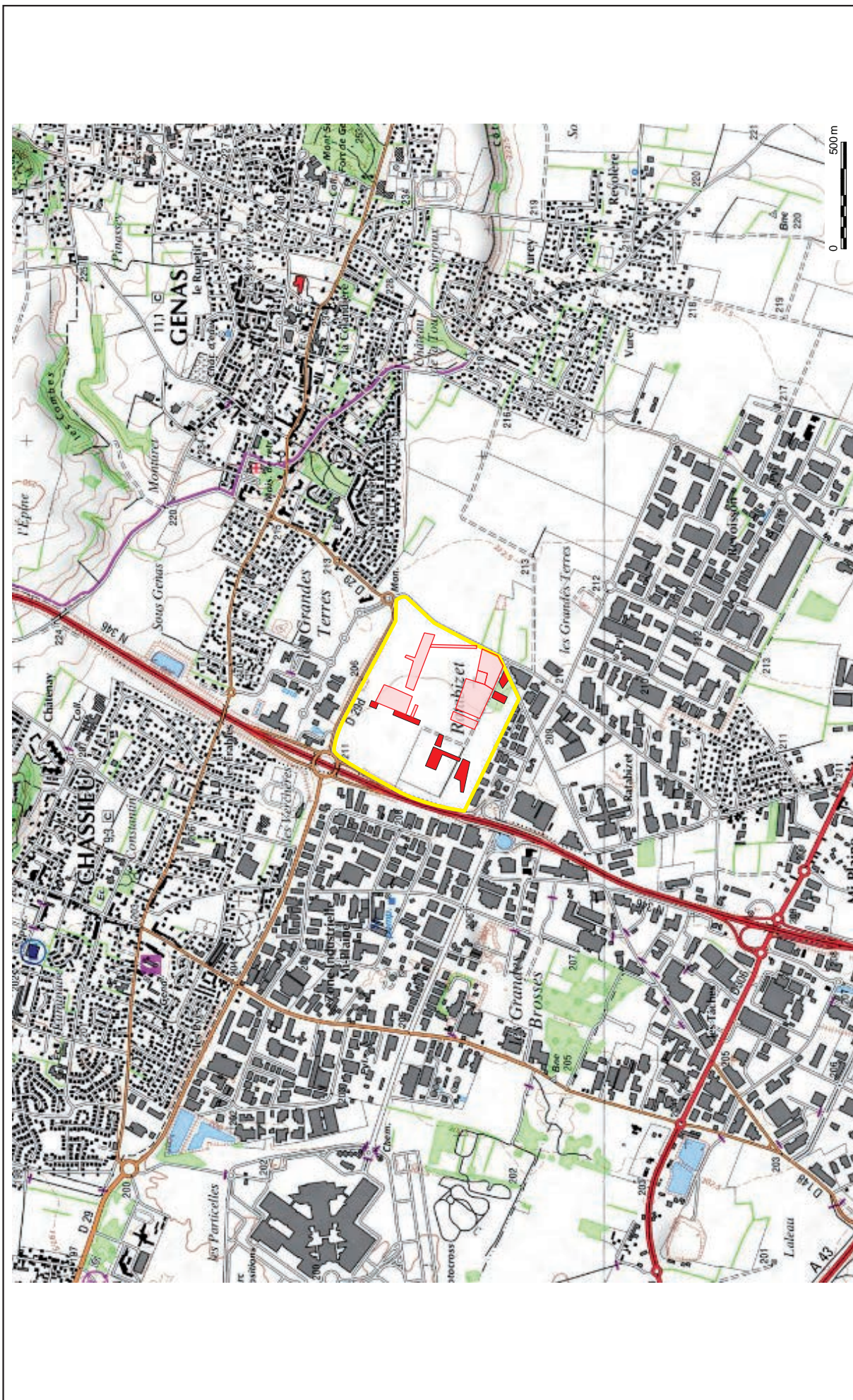
**ARCHEODUNUM**  
INVESTIGATIONS ARCHEOLOGIQUES

GENAS / ZAC G Sud - Tranche 2  
2012 - 69 277 22 10821

**Figure 1 :** Localisation de l'intervention à l'échelle régionale  
sur fond de carte au 1/250000.

DAO : M. Léquier.








**Figure 2 : Localisation de l'intervention sur fond de carte IGN (éch. 1/25000) . Source : Geoportail.fr  
DAO : M. Légier**

GENAS / ZAC G Sud - Tranche 2  
2012 - 69 277 22 10821



-  Emprise de fouille Tranche 2
-  ZAC G Sud
-  Emprise de fouille Tranche 1



Département :  
RHONE  
Commune :  
GENAS

Section : ZO  
Feuille : 000 ZO 01

Échelle d'origine : 1/2000  
Échelle d'édition : 1/5000

Date d'édition : 03/09/2010  
(fuseau horaire de Paris)

Coordonnées en projection : RGF93CC46

DIRECTION GÉNÉRALE DES  
FINANCES PUBLIQUES  
-----  
EXTRAIT DU PLAN CADASTRAL  
INFORMATISÉ  
-----

Le plan visualisé sur cet extrait est géré par le  
centre des impôts foncier suivant :  
Lyon Extérieur  
165 Rue Garibaldi BP 3195 69401  
69401 LYON CEDEX 03  
tél. 04 78 63 33 00 -fax 04 78 63 30 20

Cet extrait de plan vous est délivré par :  
cadastre.gouv.fr  
©2007 Ministère du budget, des comptes  
publics et de la fonction publique

 Emprise de fouille

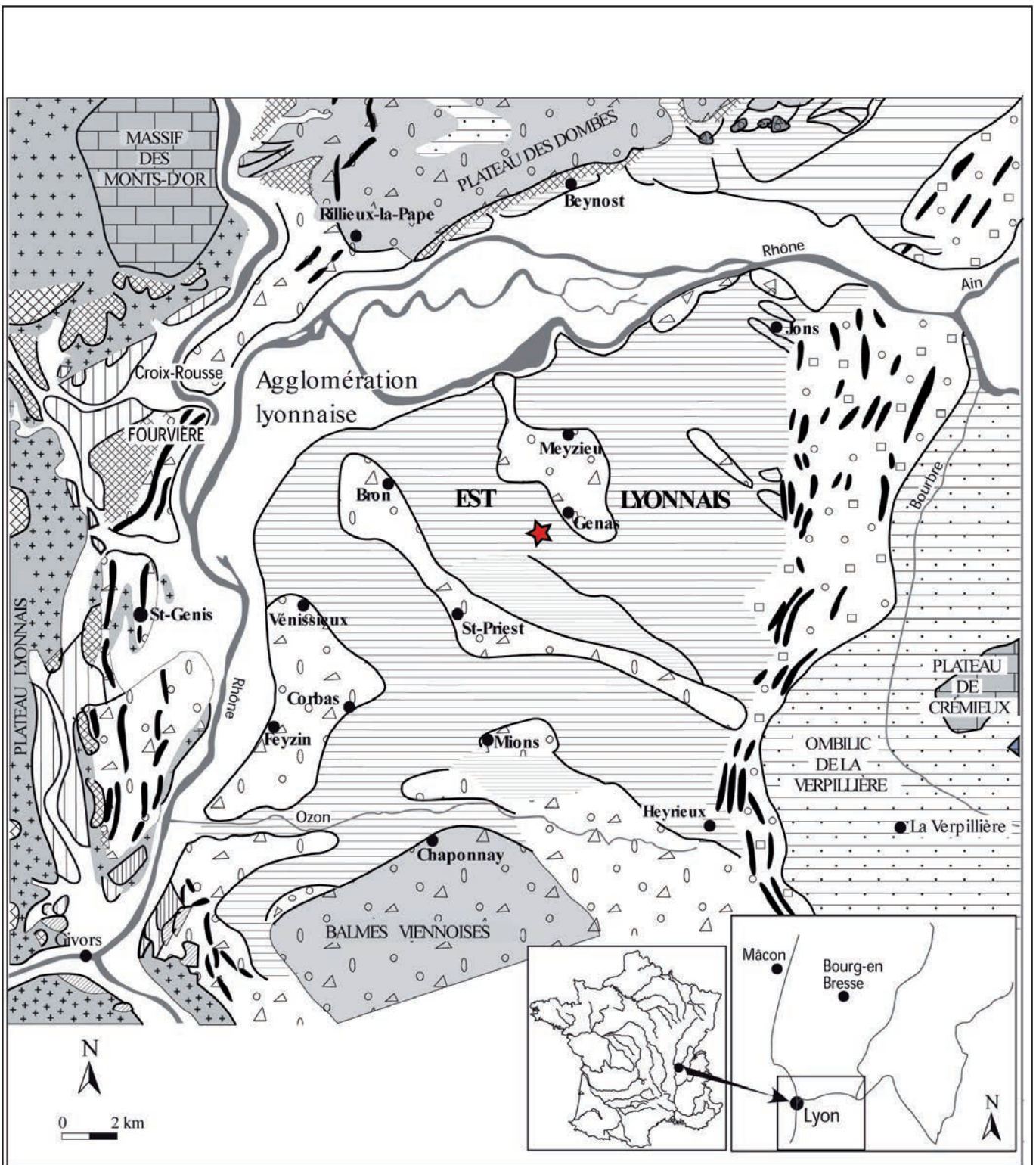


ARCHEODUNUM  
INVESTIGATIONS ARCHÉOLOGIQUES

GENAS / ZAC G Sud - Tranche 2  
2012 - 69 277 22 10821

**Figure 3 :** Localisation de l'emprise de fouille sur fond de plan cadastral (ech. : 1/1500). Source : cadastre.gouv.fr  
DAO : M. Légier





1: socle cristallin primaire ; 2 : terrain sédimentaire secondaire ; 3 : terrasse - Miocène supérieur ; 4 : terrasse-Plio-quadernaire ; 5 : terrasse fluvio-glaciaire - Mindel ; 6 moraine et terrasse fluvio-glaciaire - Riss ancien ; 7 : moraine et terrasse fluvio-glaciaire - Riss récent ; 8 : nappe fluvio-glaciaire - Würm ancien ; 9 : moraine et nappe fluvio-glaciaire - Würm récent ; 10 : ombilic et nappe fluvio-glaciaire - Fini-Würm ; 11 : plaine alluviale holocène ; 12 : talus ; 13 : moraine frontale ; 14 : cône de déjection.

**ARCHEODUNUM**  
INVESTIGATIONS ARCHEOLOGIQUES

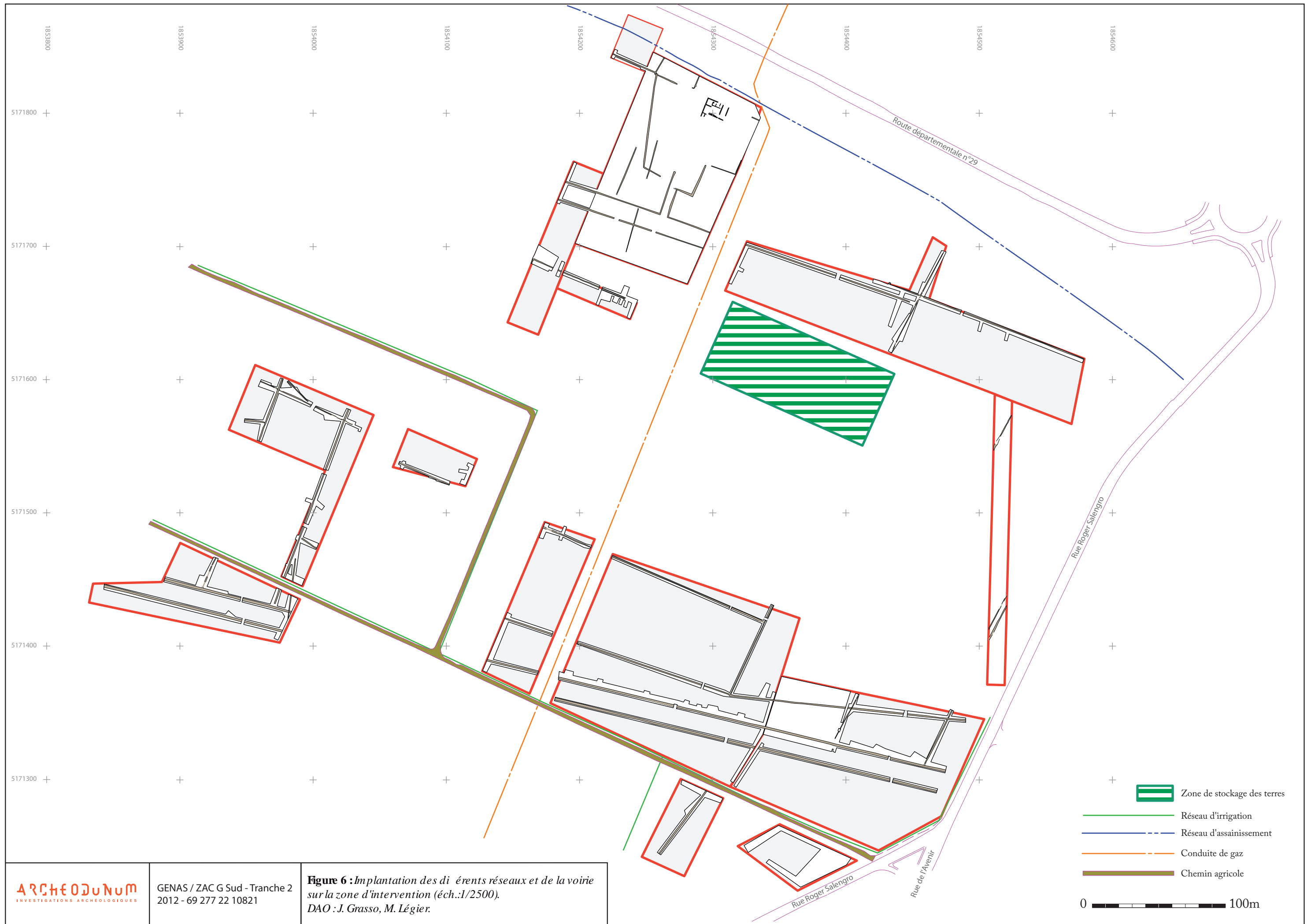
GENAS / ZAC G Sud - Tranche 2  
2012 - 69 277 22 10821

**Figure 4 :** Localisation de l'intervention sur la carte géomorphologique de la région lyonnaise (d'après Mandier 1988). Ech. : 1/200000.  
DAO: M. Légier.















**Figure 6 : Implantation des différents réseaux et de la voirie sur la zone d'intervention (éch.:1/2500).**  
DAO : J. Grasso, M. Légier.

-  Zone de stockage des terres
-  Réseau d'irrigation
-  Réseau d'assainissement
-  Conduite de gaz
-  Chemin agricole


0  100m



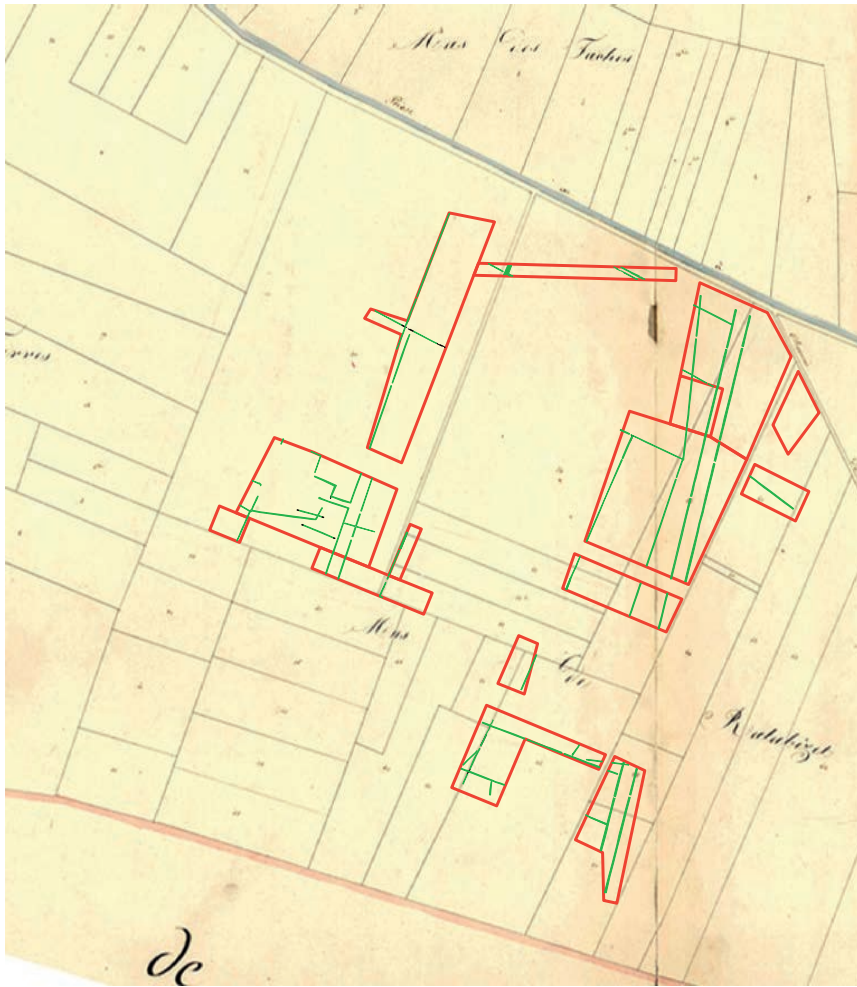










2



1

Archives municipales de Lyon, section D/E, 1812

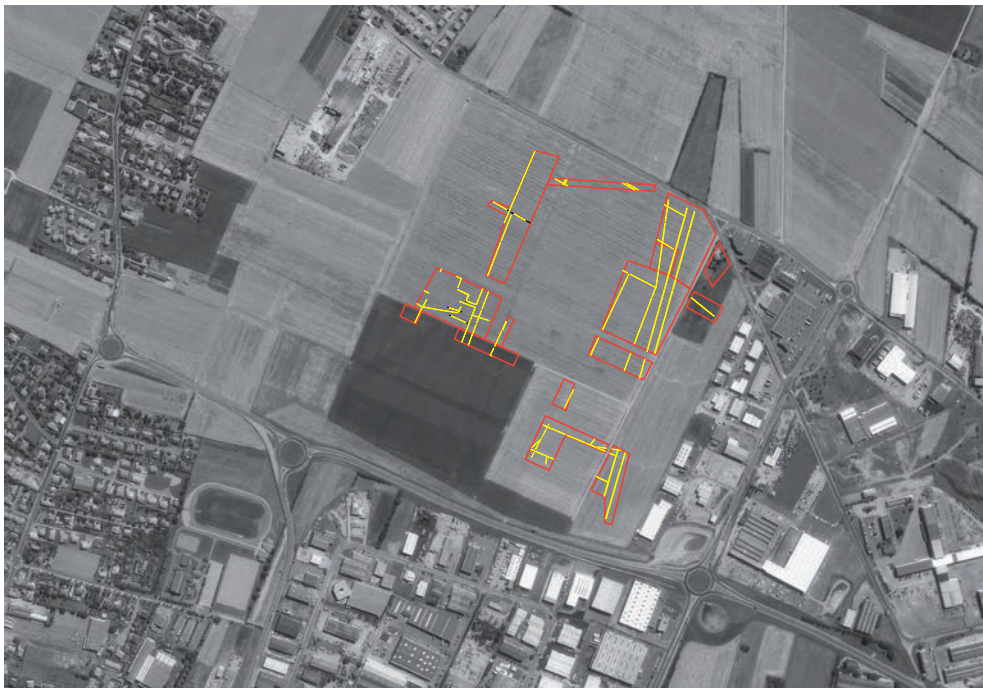
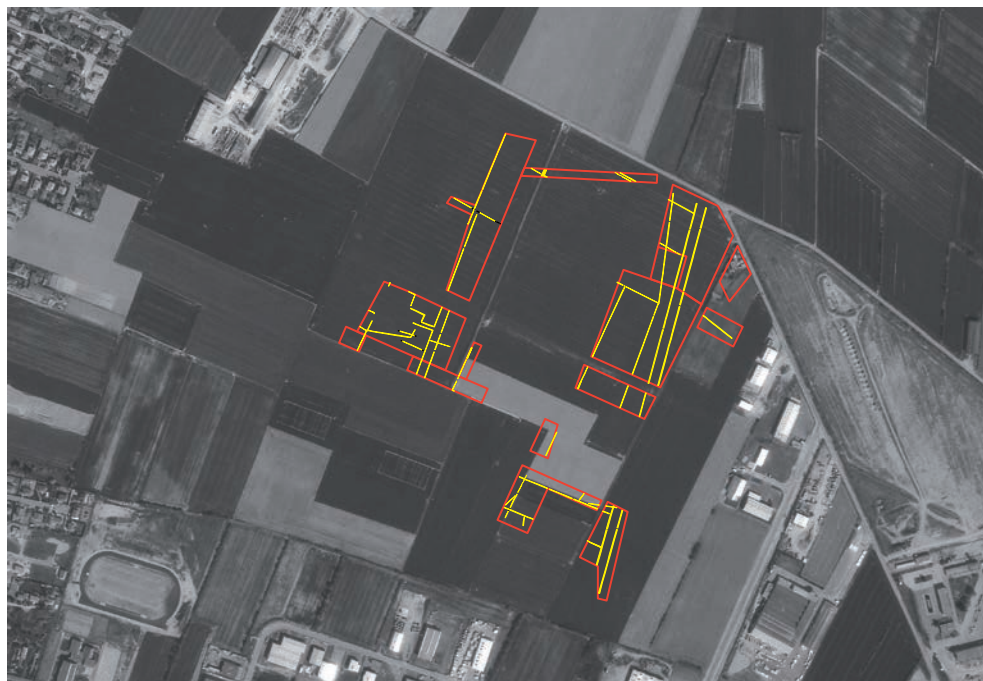
-  Emprises de l'opération
-  Fossés mis au jour lors de l'opération

**Figure 8 : 1 : Localisation de l'intervention sur le cadastre napoléonien ; 2 : localisation de l'intervention sur une cliché aérien de 1954 (source IGN). DAO : M. Légier**

GENAS / ZAC G Sud - Tranche 2  
2012 - 69 277 22 10821

**ARCHÉOJUM**  
INVESTIGATIONS ARCHÉOLOGIQUES





GENAS / ZAC G Sud - Tranche 2  
2012 - 69 277 22 10821

**ARCHÉOJUM**  
INVESTIGATIONS ARCHÉOLOGIQUES

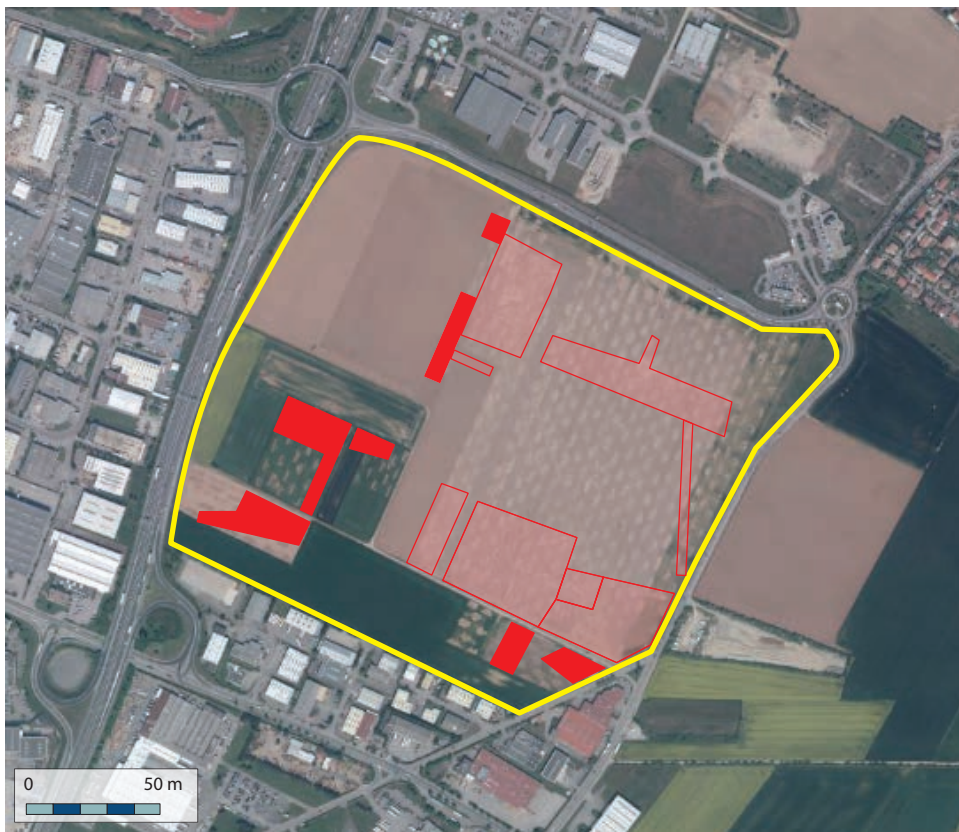
**Figure 9 : 1 :** Localisation de l'intervention sur un cliché aérien de 1984 ; **2 :** cliché aérien de 1988 (source IGN)  
DAO : M. Légier

 Emprises de l'opération

 Fossés mis au jour lors de l'opération



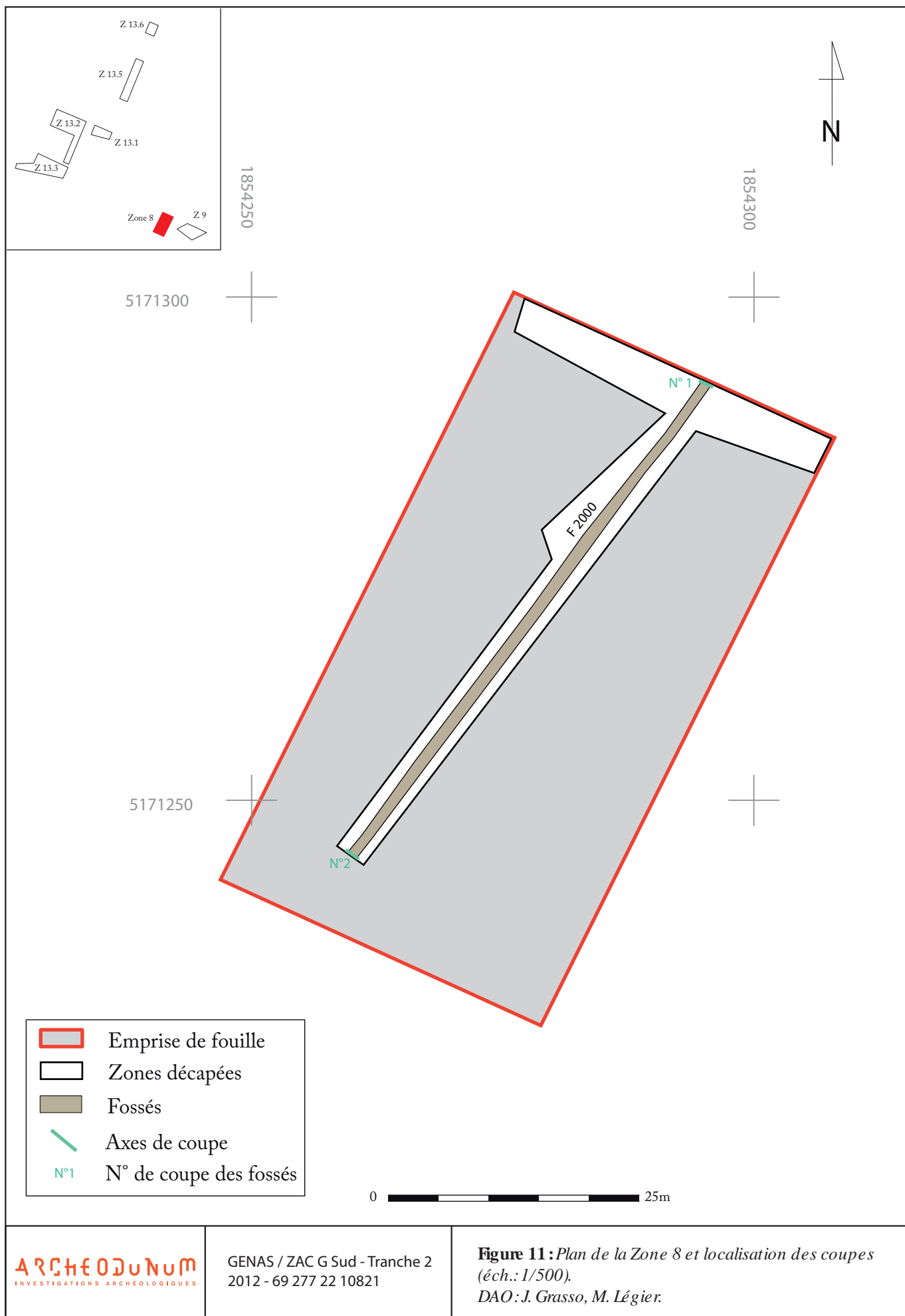
1



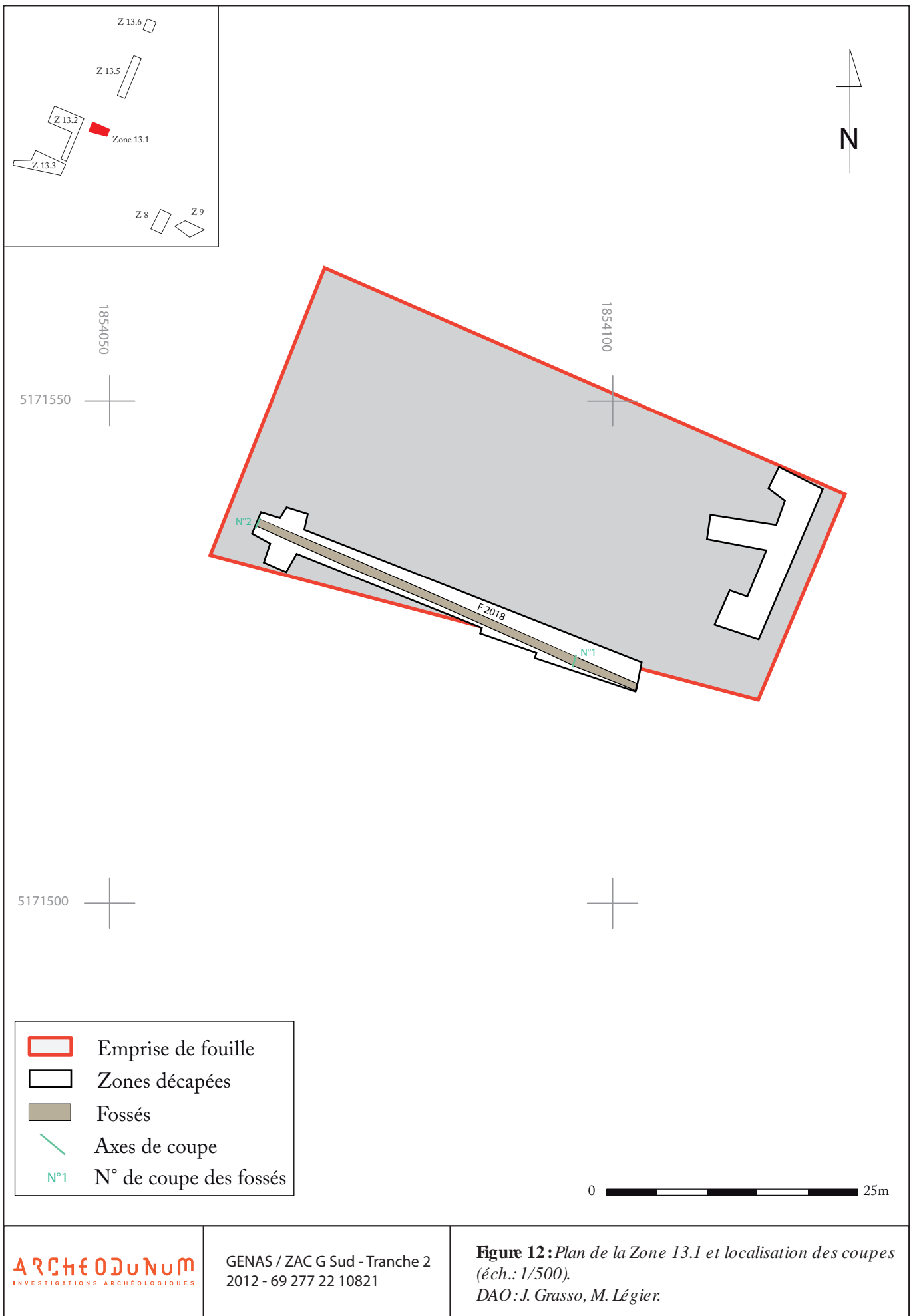
2

ZAC G Sud     
  Emprise de fouille Tranche 2     
  Emprise de fouille Tranche 1





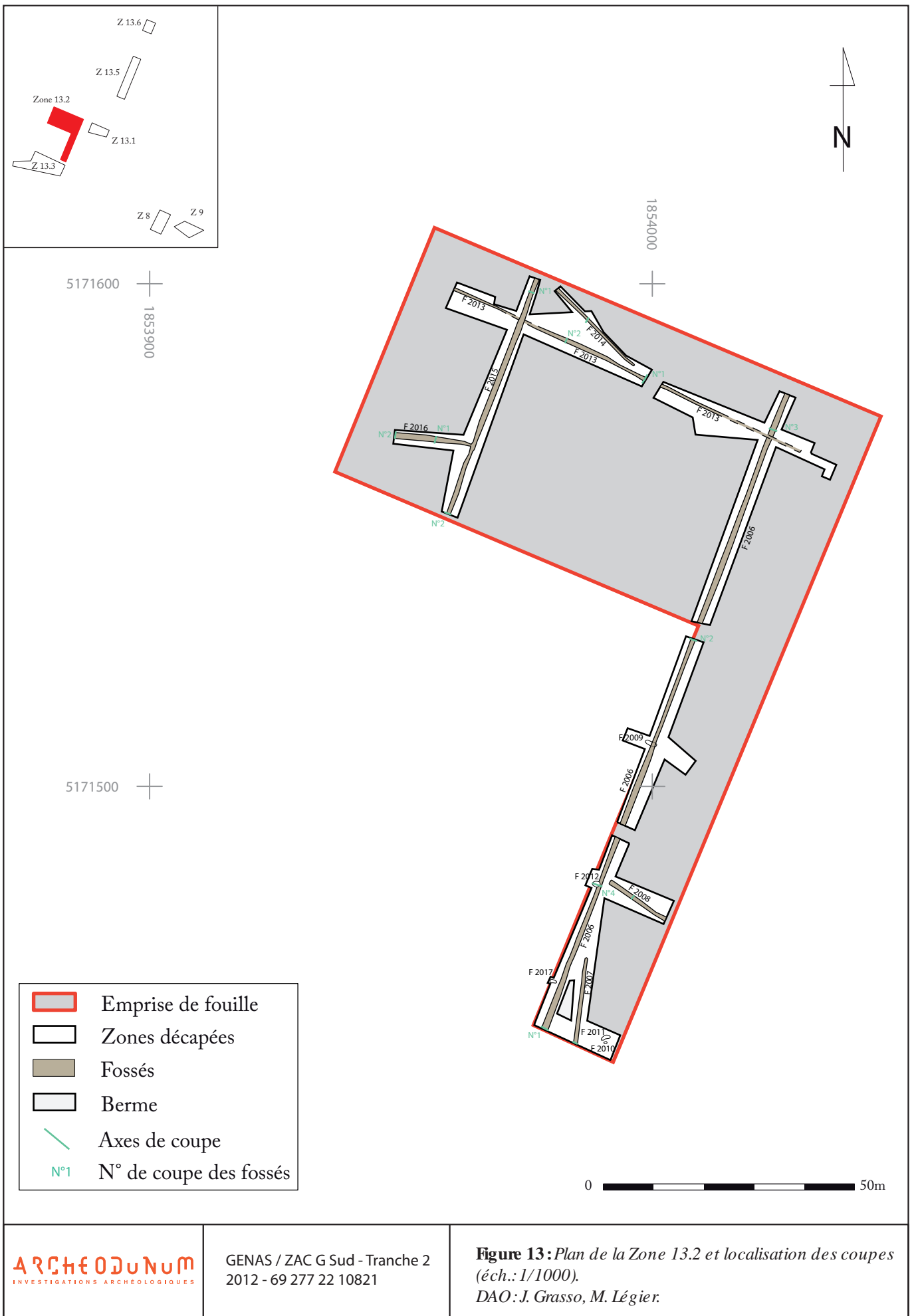


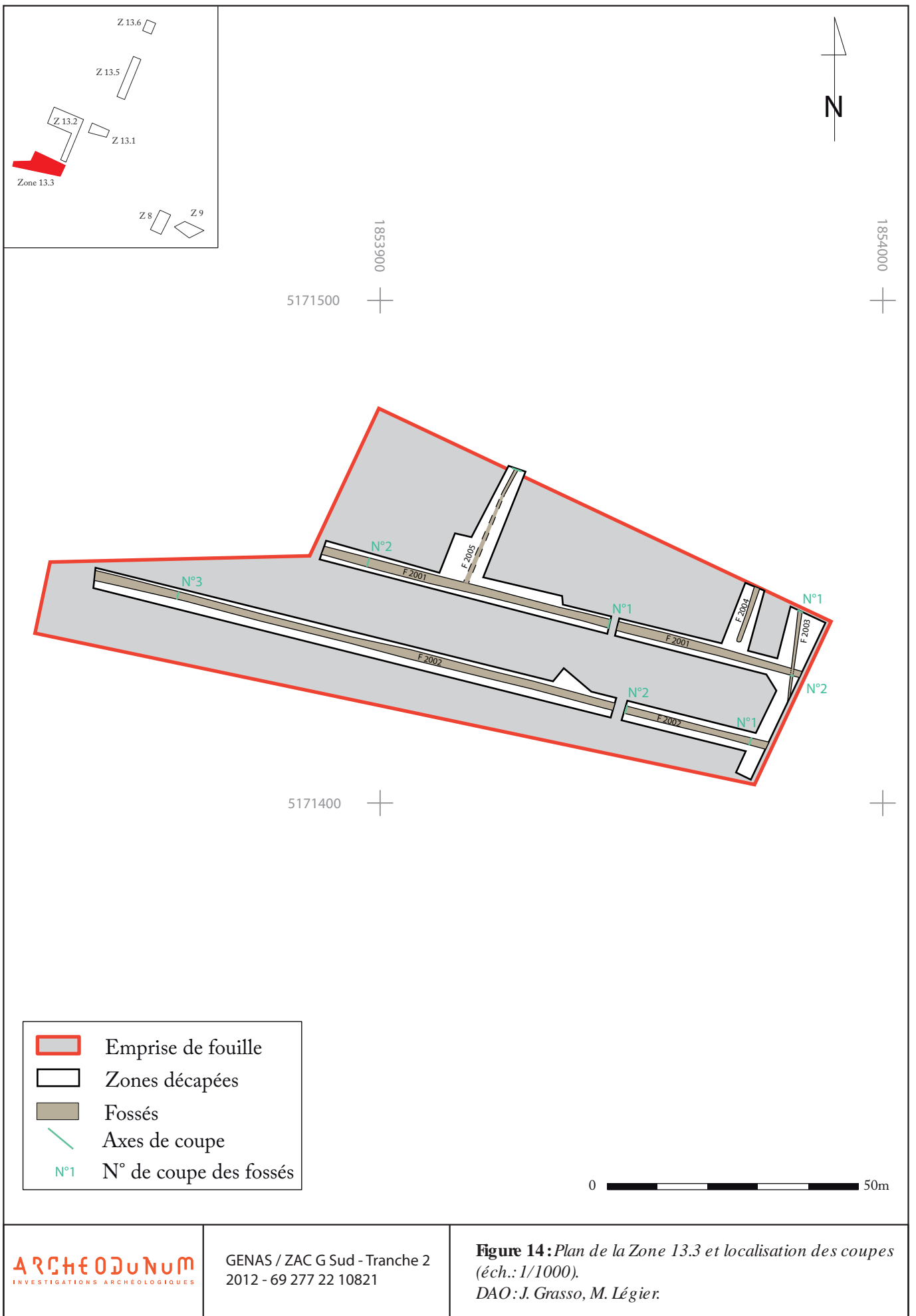


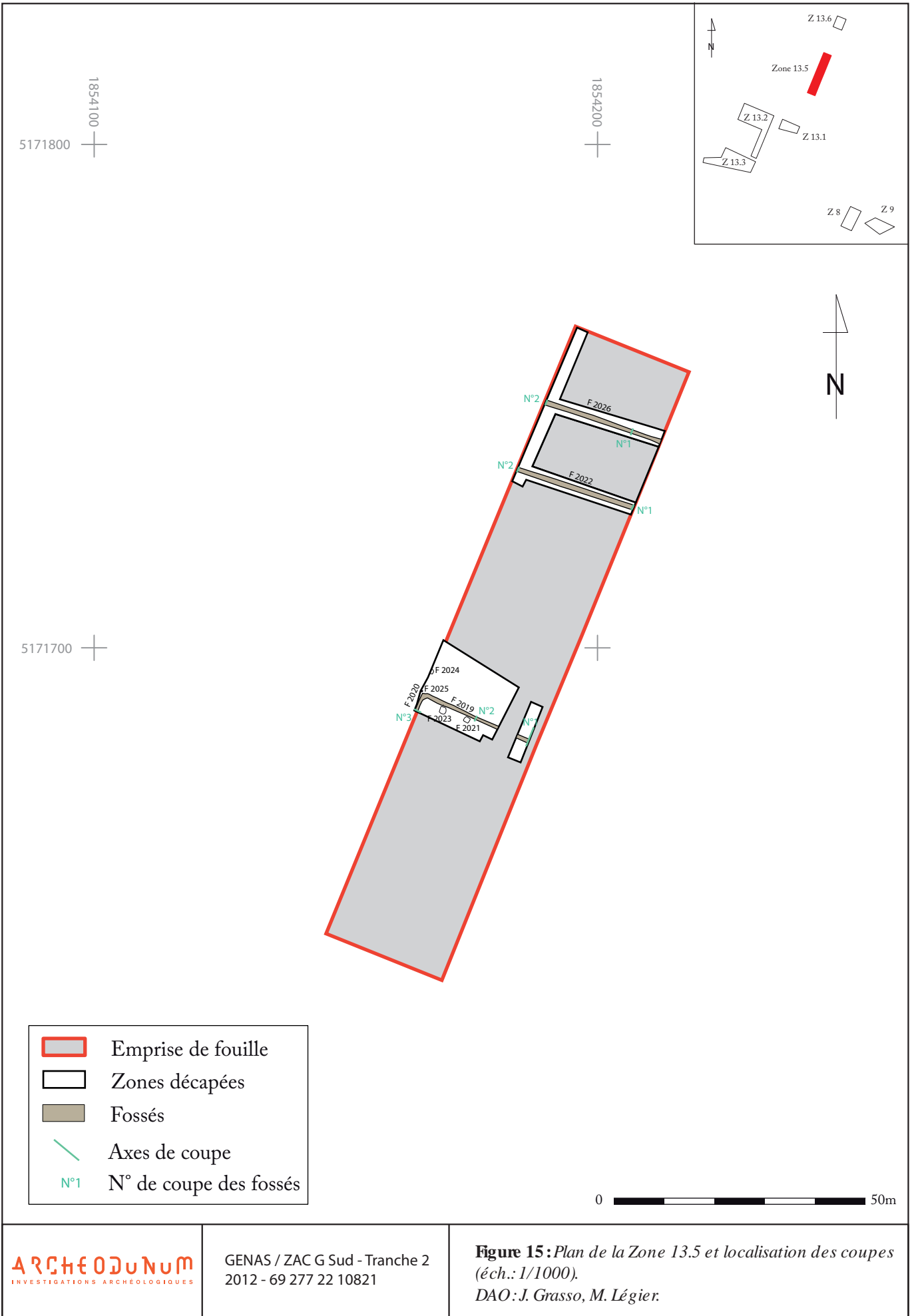
- Emprise de fouille
- Zones découpées
- Fossés
- Axes de coupe
- N°1 N° de coupe des fossés

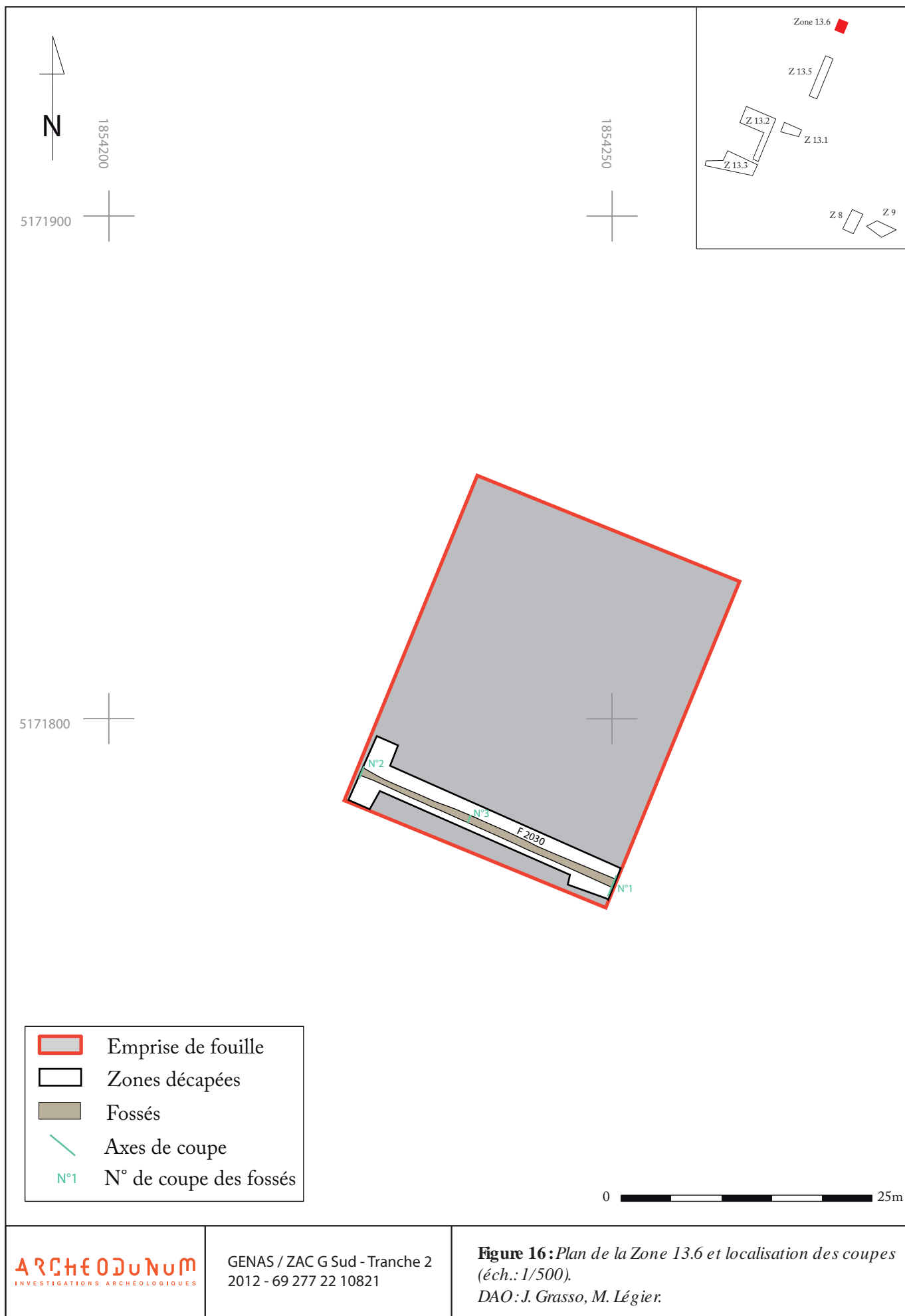
0 

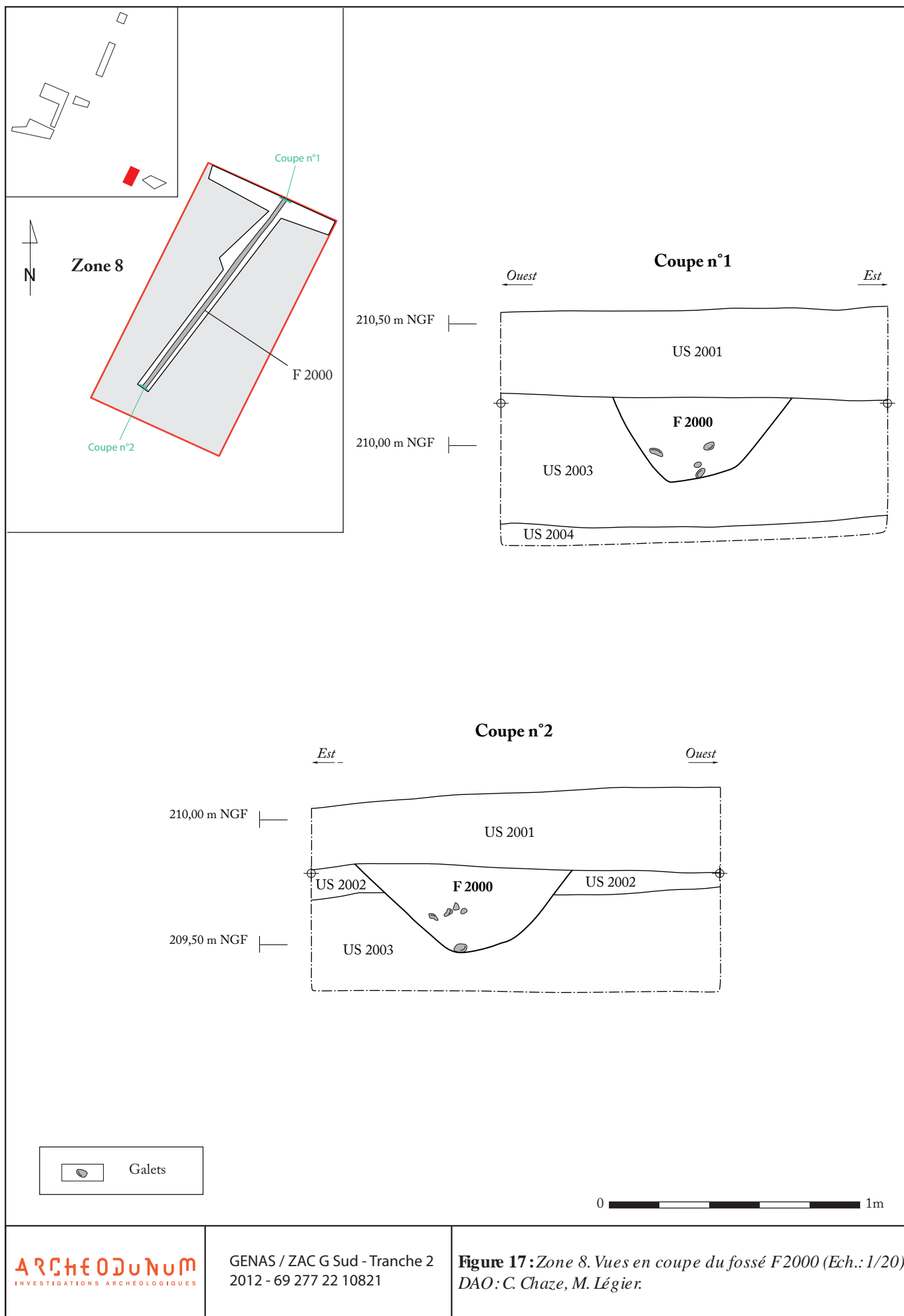
 25m















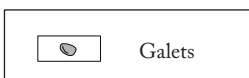
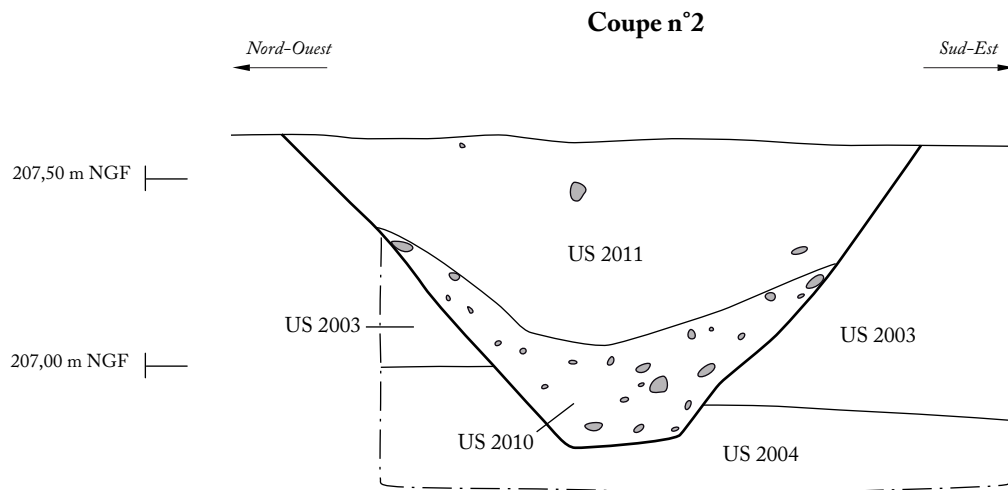
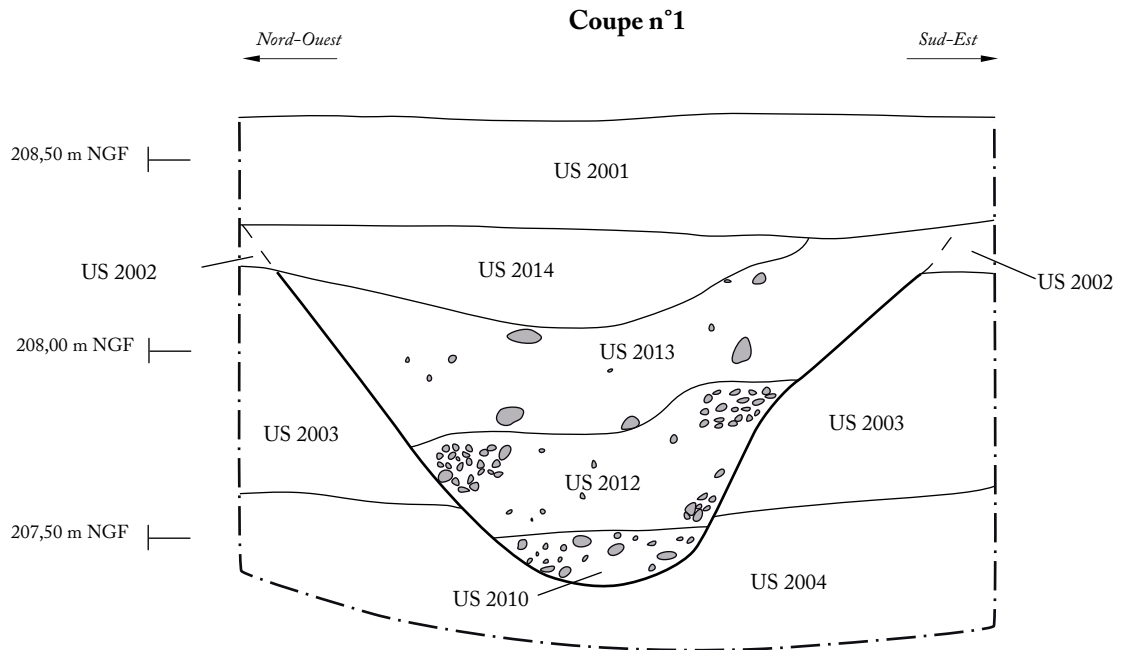
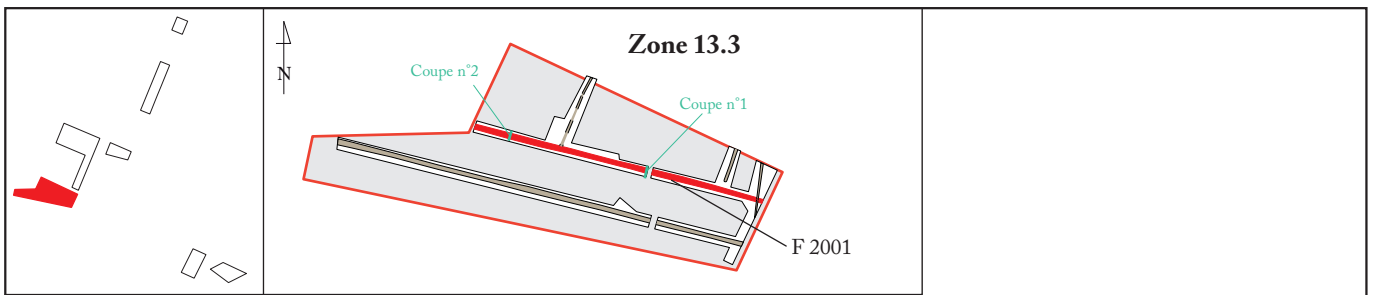
1

PN278, cliché Q. Rochet



2

PN281, cliché Q. Rochet



0 1m





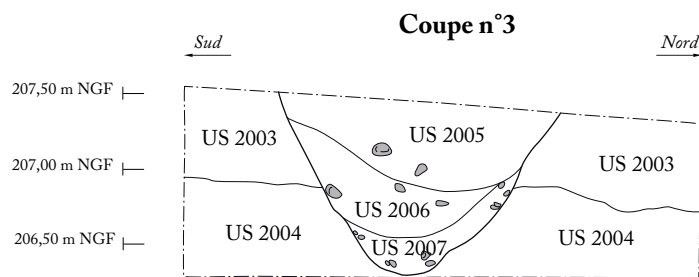
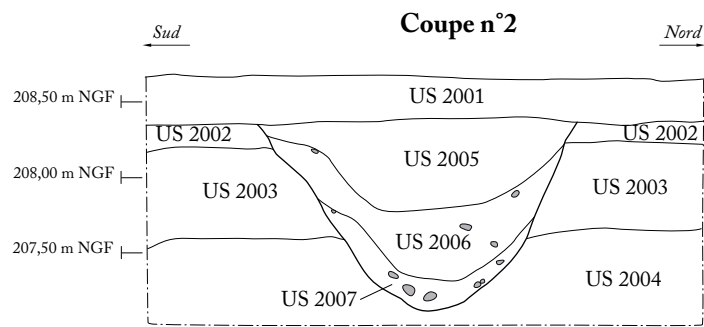
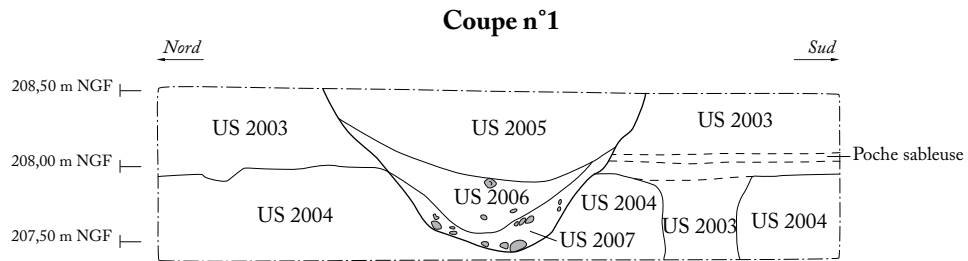
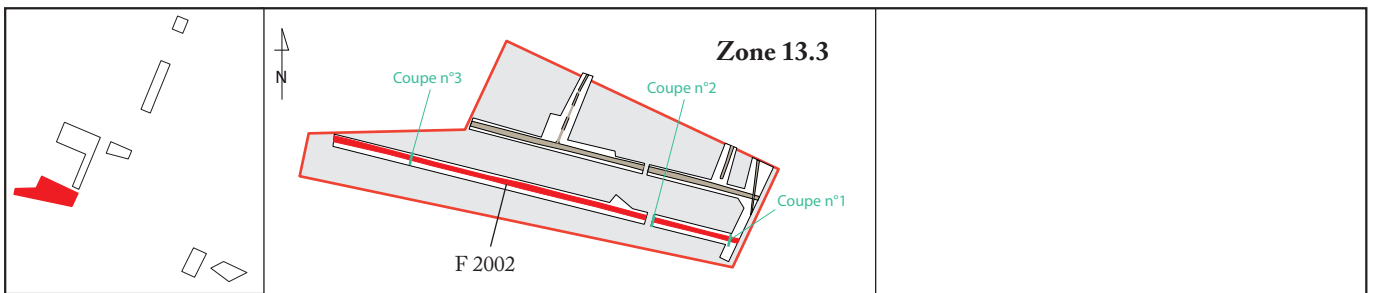
1

PN365, cliché C. Chaze



2

PN360, cliché C. Chaze



0 2m





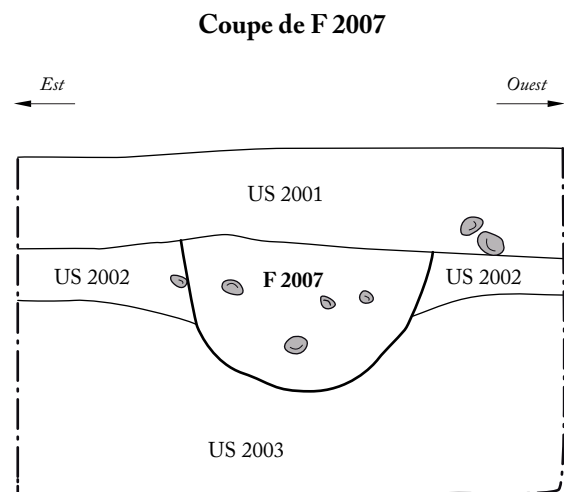
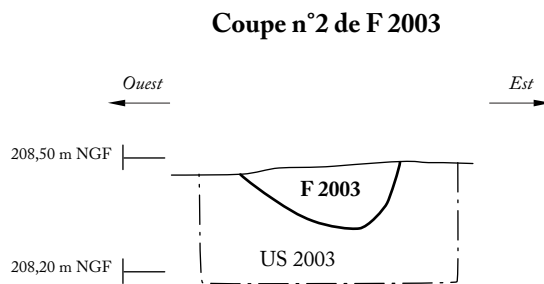
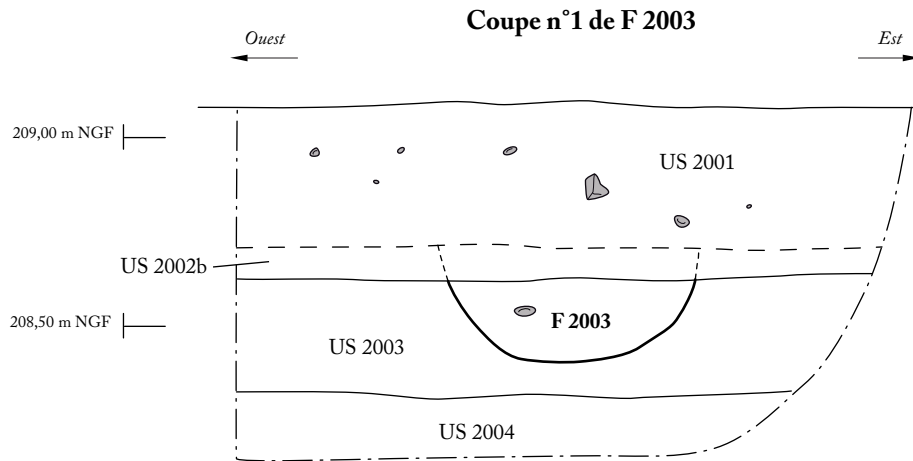
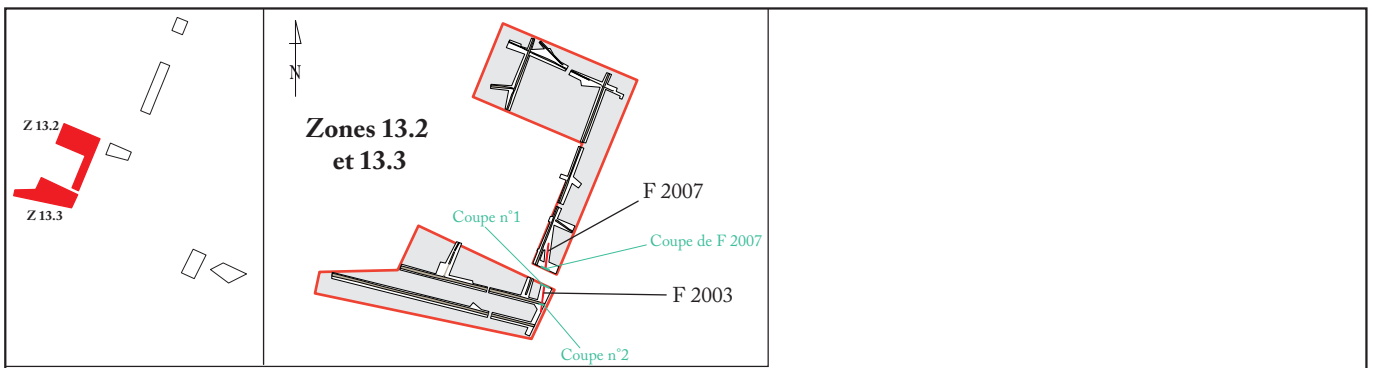
1

PN350, cliché C. Chaze



2

PN352, cliché C. Chaze



0 1m





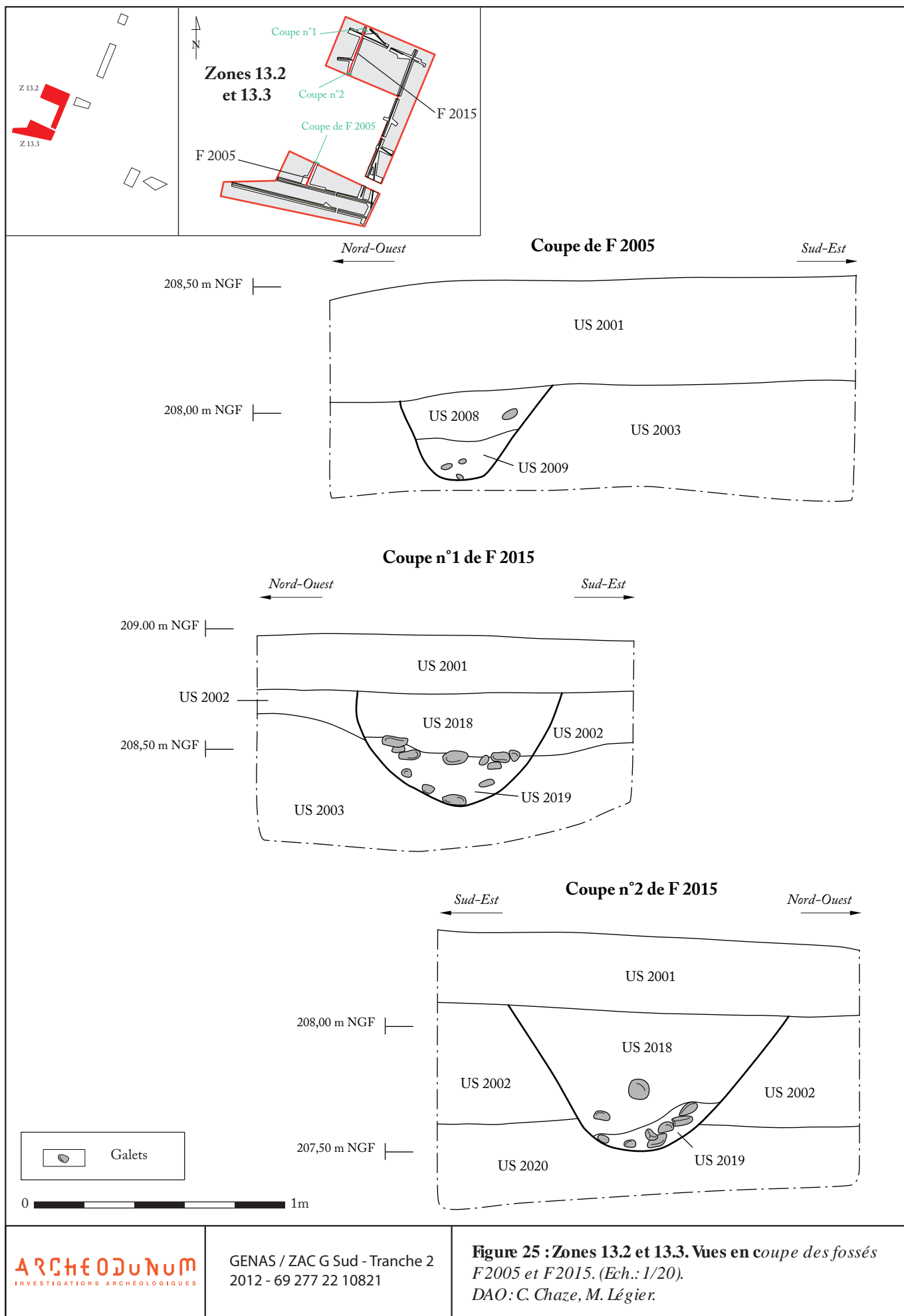
1

PN367, cliché C. Chaze



2

PN369, cliché C. Chaze







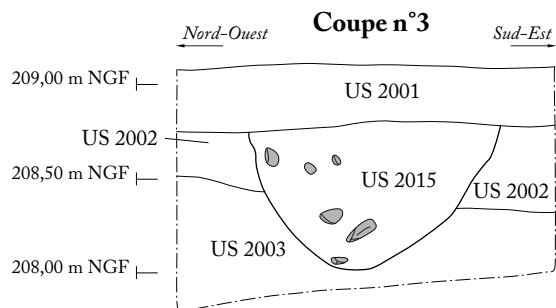
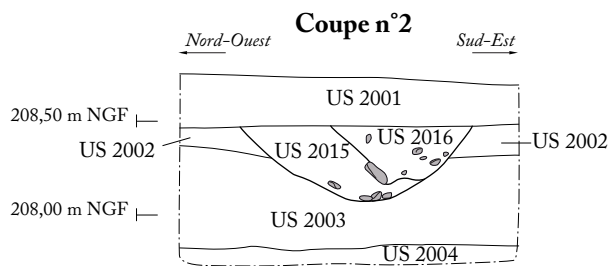
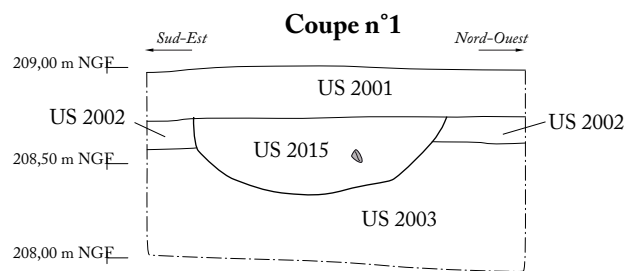
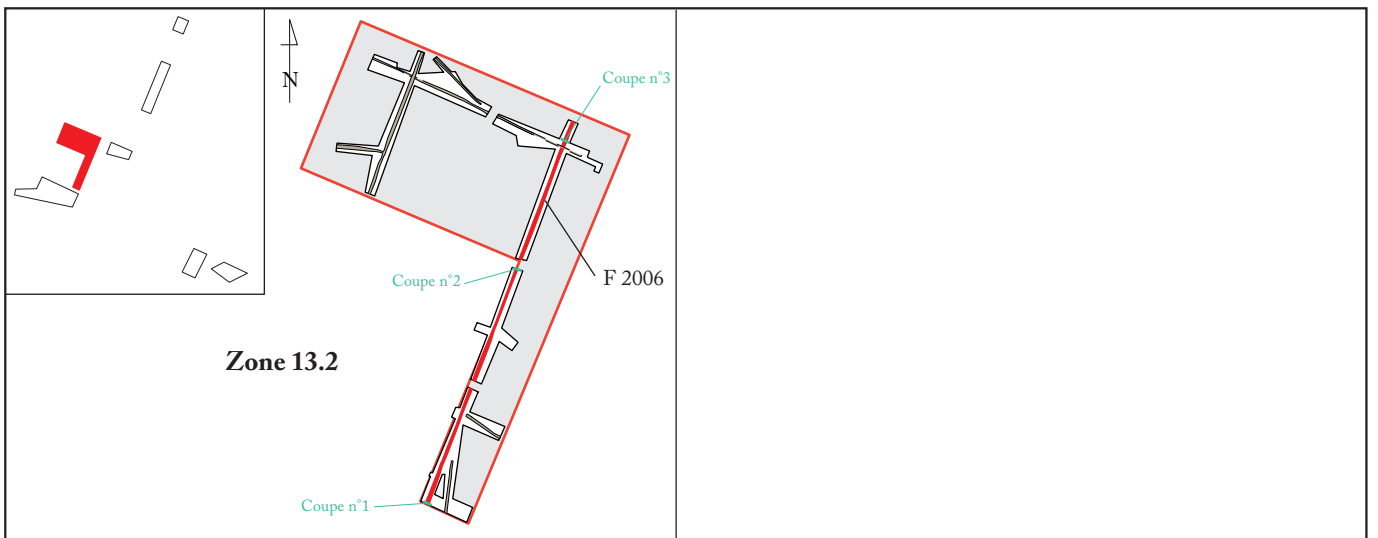
1

PN363, cliché C. Chaze



2

PN194, cliché C. Chaze



0 2m





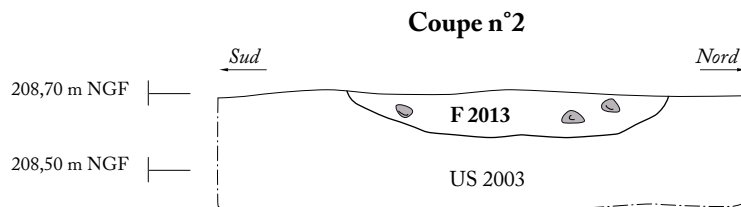
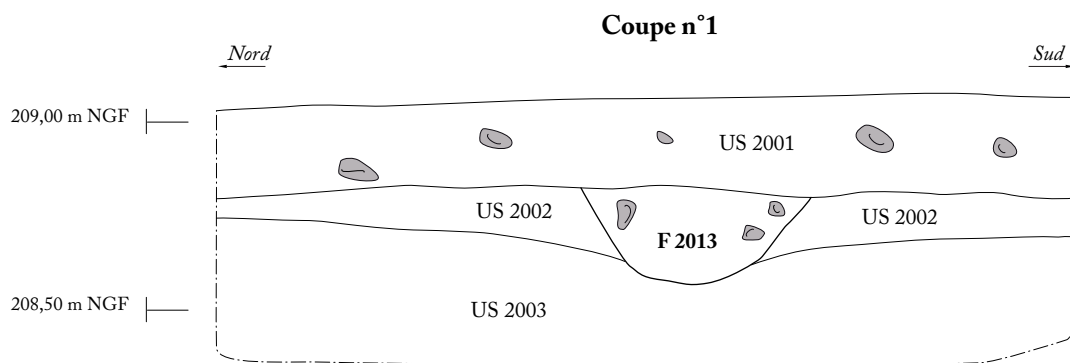
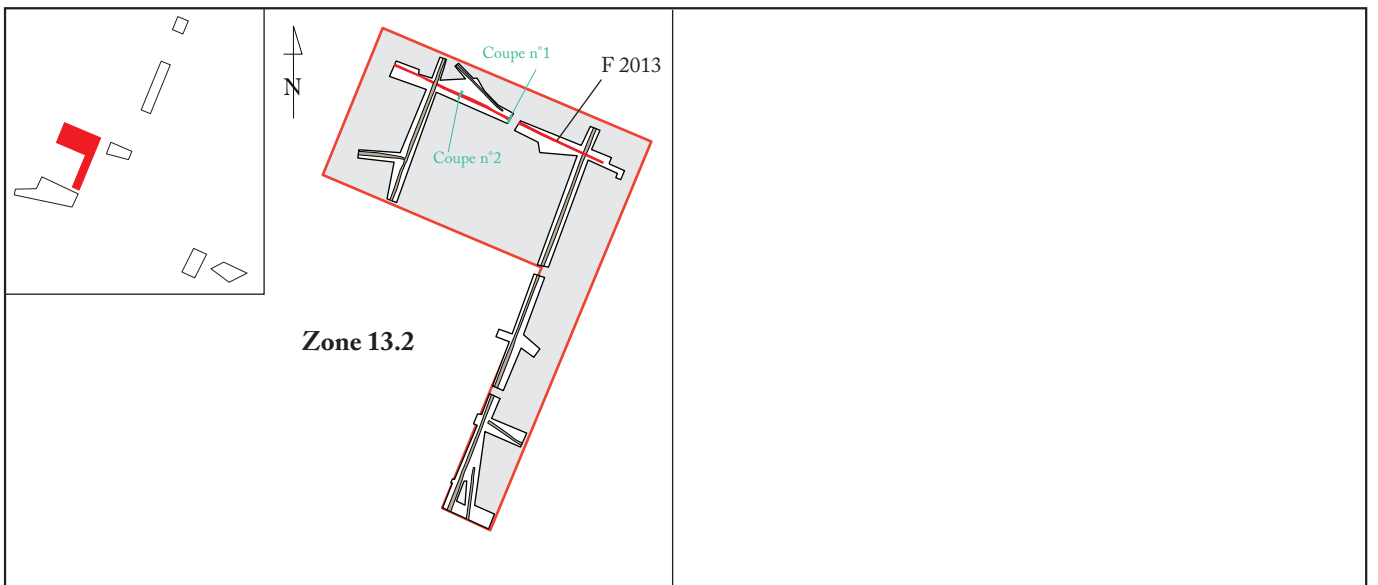
1

PN371, cliché C. Chaze



2

PN189, cliché C. Chaze



0 1m





1

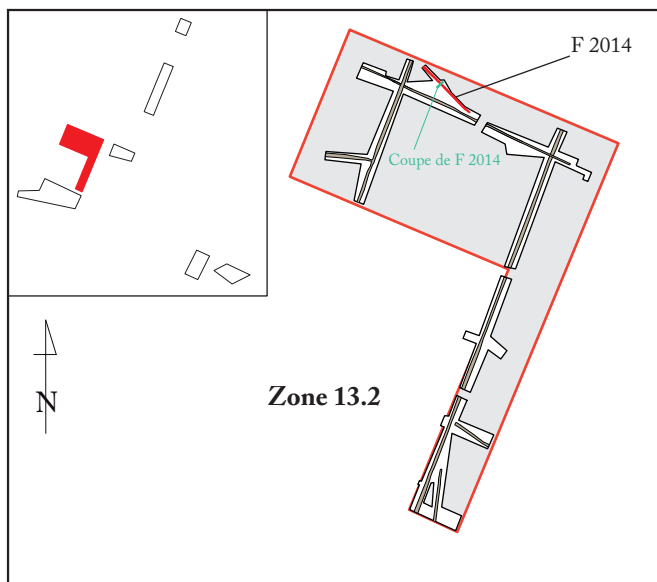
PN379, cliché C. Chaze



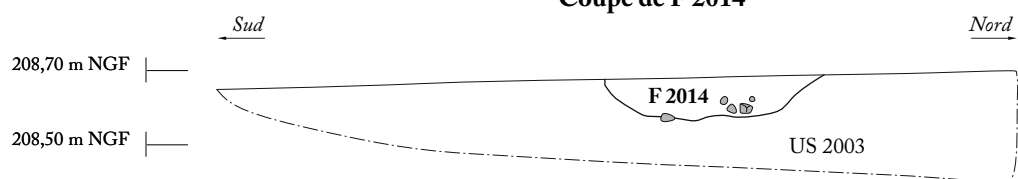
2

PN381, cliché C. Chaze





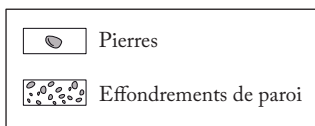
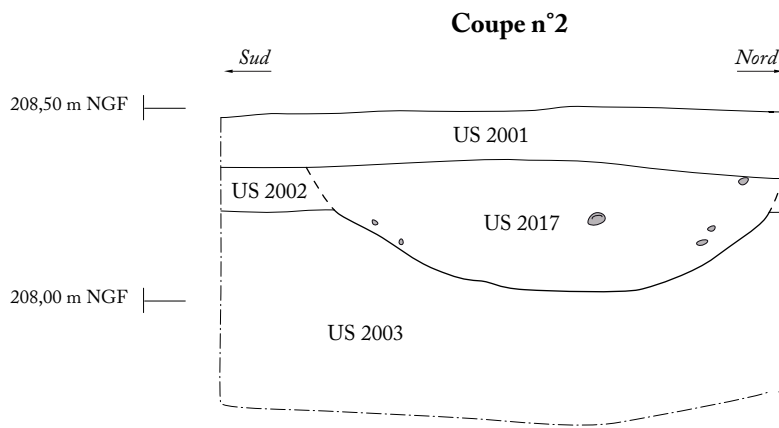
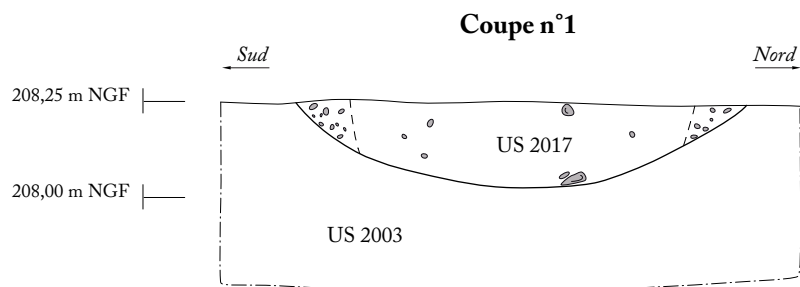
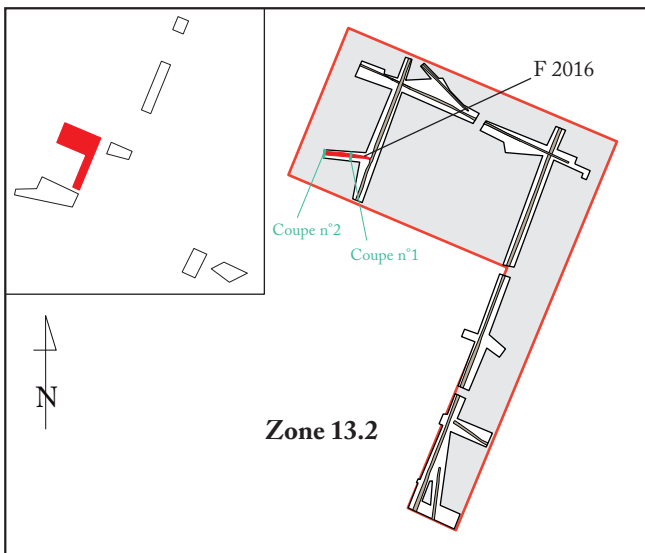
Coupe de F 2014



PN162 cliché C. Chaze



0 1m



0 1m



1

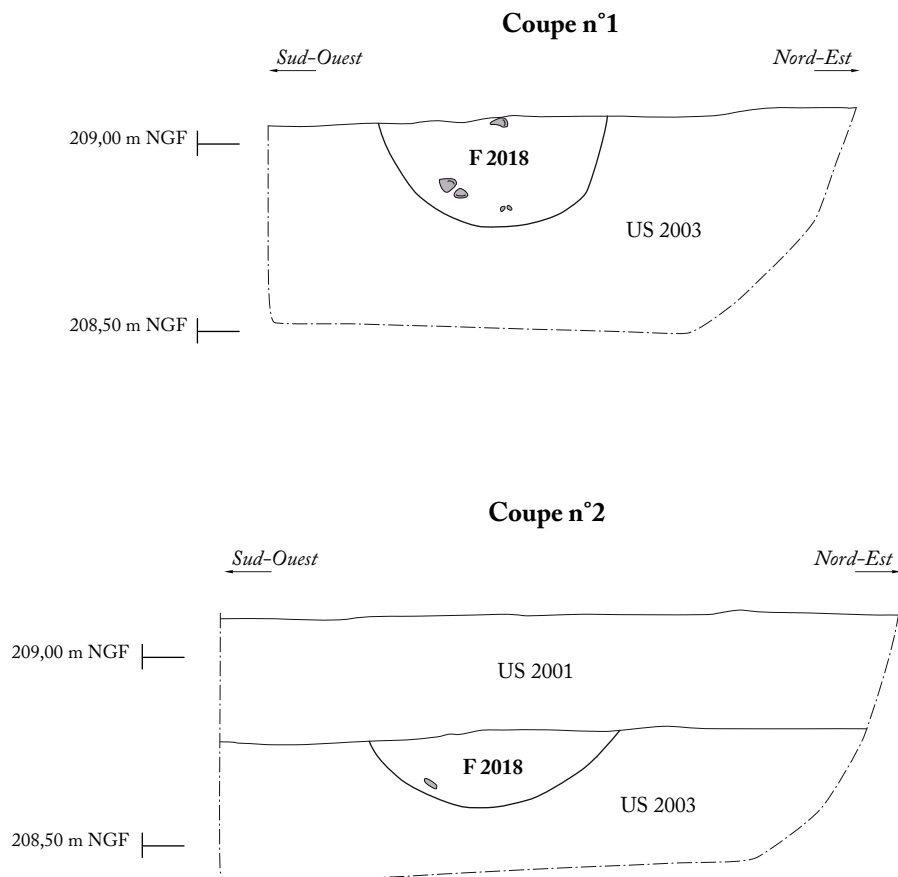
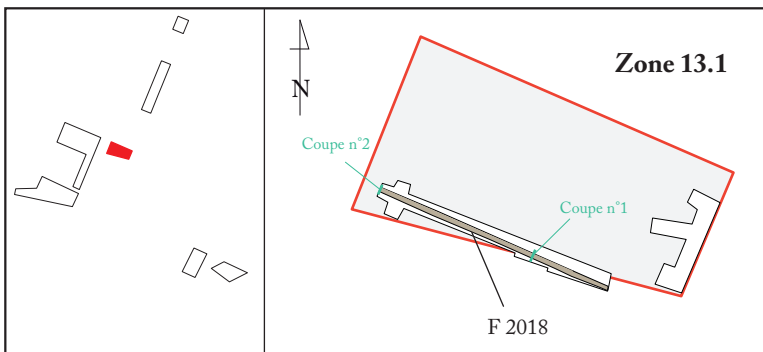
PN104, cliché C. Chaze



2

PN106, cliché C. Chaze





0 1m



1

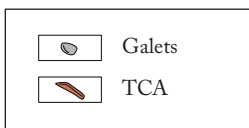
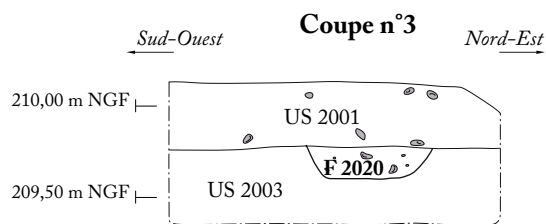
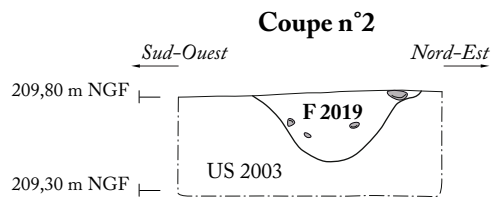
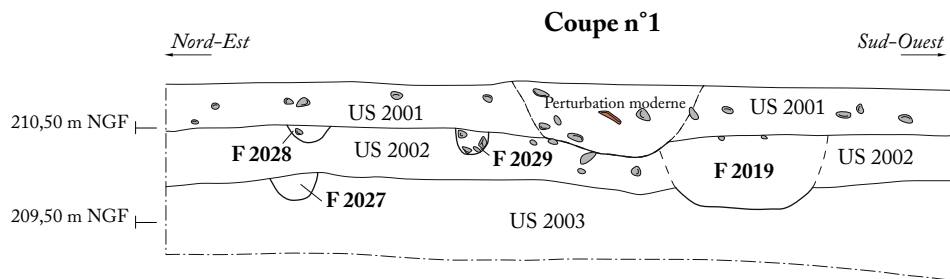
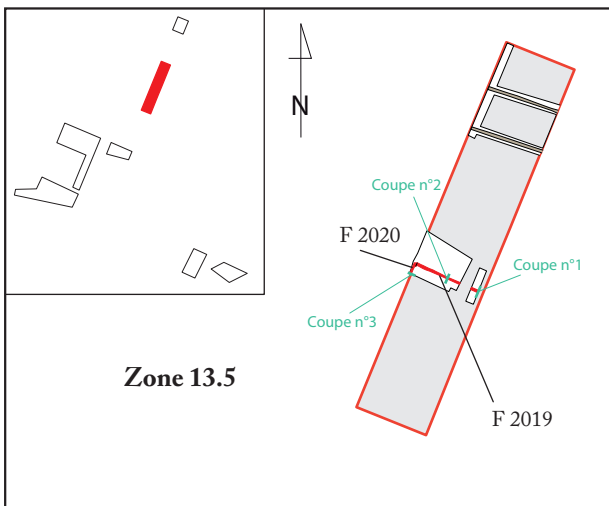
PN213, cliché Q. Rochet



2

PN215, cliché C. Chaze





0 2m



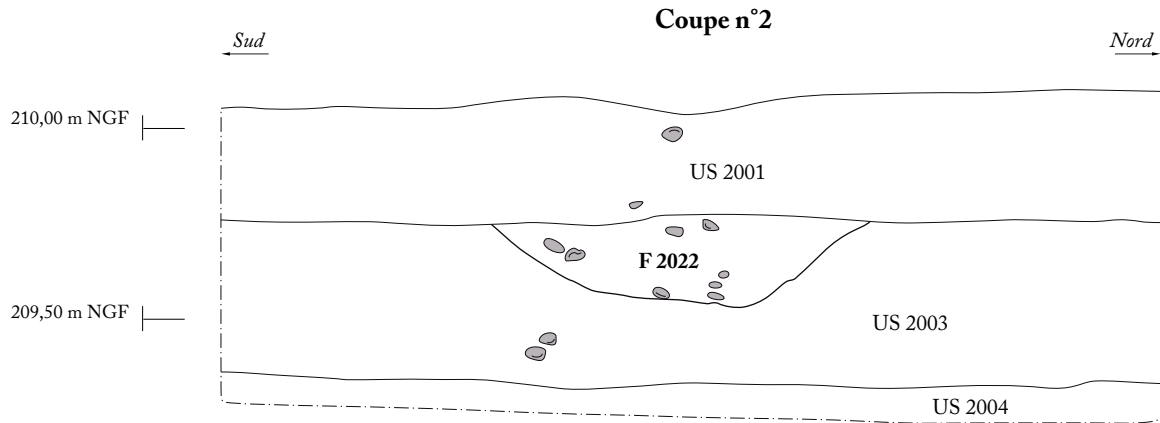
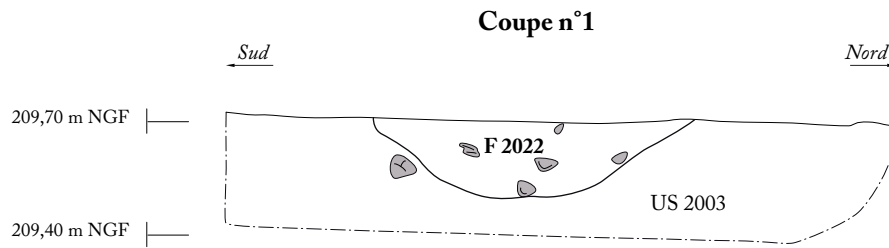
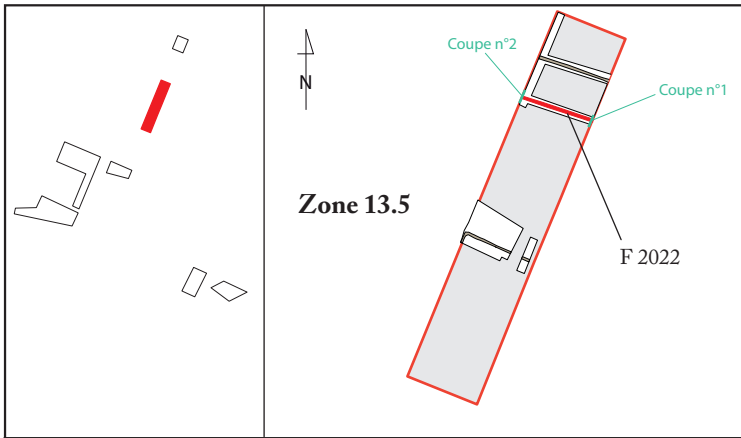
1

PN397, cliché C. Chaze



2

PN388, cliché C. Chaze



0 1m





1


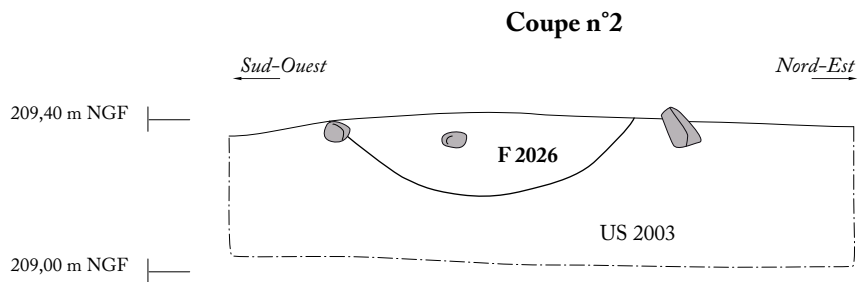
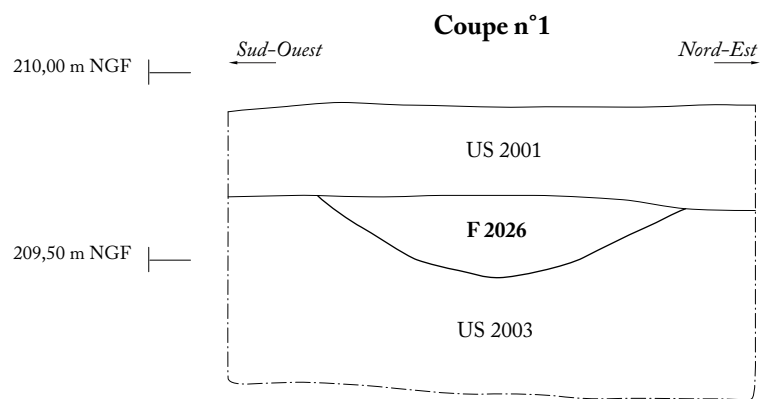
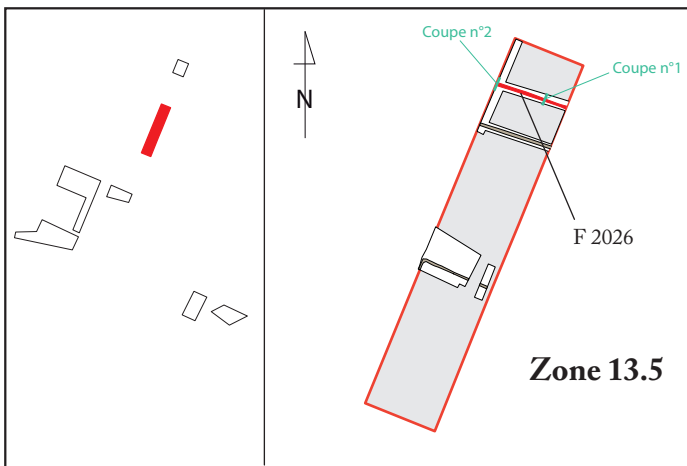
PN240, cliché C. Chaze



2

PN242, cliché C. Chaze







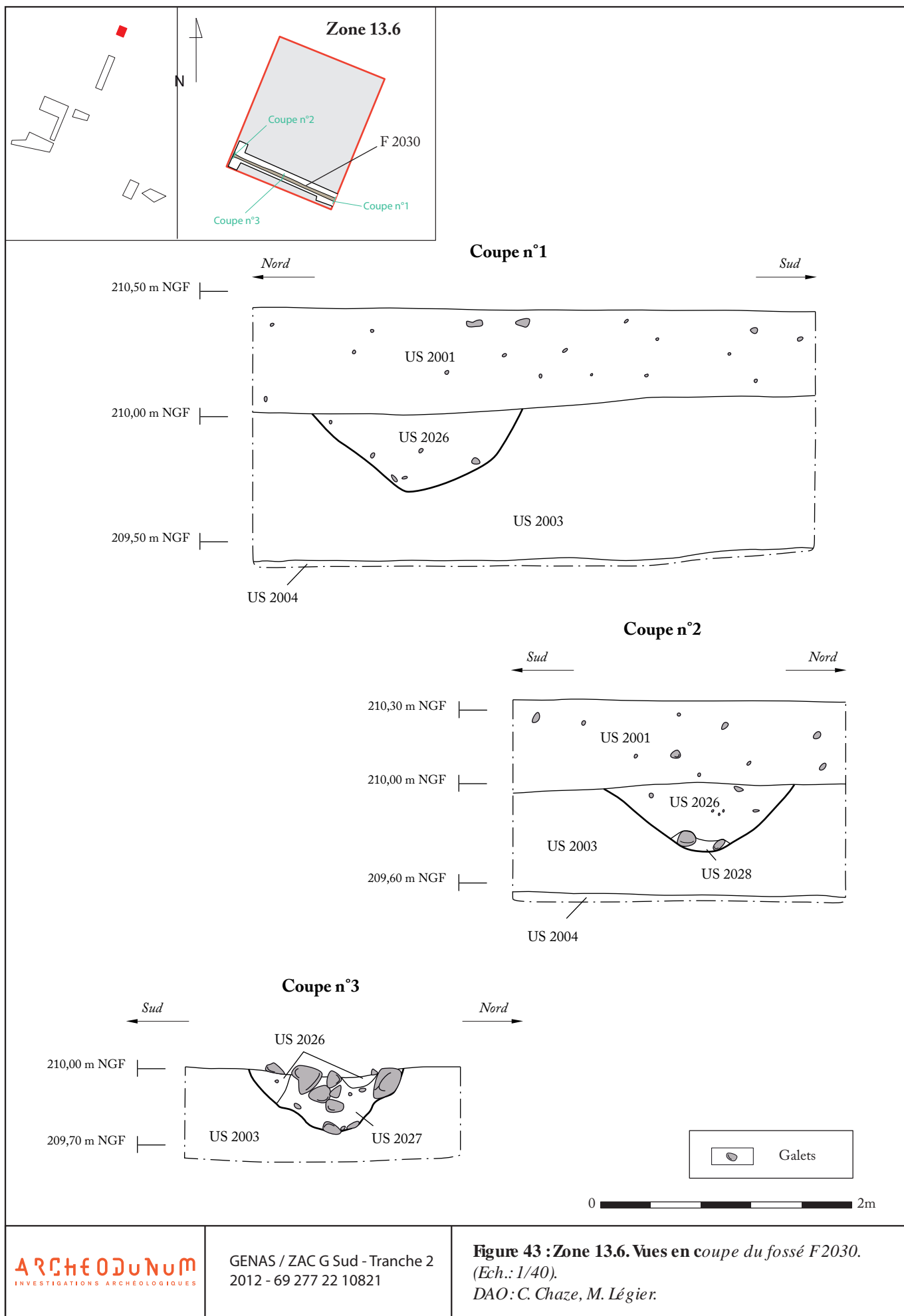
1

PN242, cliché C. Chaze



2

PN244, cliché C. Chaze



**Figure 43 : Zone 13.6. Vues en coupe du fossé F2030.**  
(Ech.: 1/40).  
DAO: C. Chaze, M. Légier.





1


PN284, cliché C. Chaze



2

PN429, cliché C. Chaze





PN11 cliché C. Chaze

1



PN348 cliché C. Chaze

2

**Figure 45 : Zone 8. 1 : Vue en plan du fossé F2000, vu du sud-ouest ; 2 : vue du nord-est.**  
DAO : M. Légier

GENAS / ZAC G Sud - Tranche 2  
2012 - 69 277 22 10821





PN340 cliché C. Chaze

1



PN344 cliché C. Chaze

2

**Figure 46 :** Zone 13.3. 1 : vue en plan du fossé F2001, vu du sud-est ; 2 : vue en plan du fossé F2002 vu de l'est.  
DAO : M. Légier


GENAS / ZAC G Sud - Tranche 2  
2012 - 69 277 22 10821





PN322 cliché C. Chaze

1



PN316 cliché C. Chaze

2

**Figure 47:** 1 : Zone 13.3. Vue en plan du fossé F2003, vu du nord ; 2 : Zone 13.2. Vue en plan du fossé F2007, vu du sud.  
DAO: M. Légier


GENAS / ZAC G Sud - Tranche 2  
2012 - 69 277 22 10821





PN26 cliché Q. Rochet

1



PN318 cliché C. Chaze

2

**Figure 48 : 1 : Zone 13.3. Vue en plan du fossé F2004, vu du sud-ouest ; 2 : Zone 13.2. Vue en plan du fossé F2006, vu du sud. DAO : M. Légier**

GENAS / ZAC G Sud - Tranche 2  
2012 - 69 277 22 10821





1


PN25 cliché Q. Rochet



2

PN324 cliché C. Chaze





1


PN64 cliché C. Chaze



2


PN89 cliché C. Chaze





1

PN335 cliché C. Chaze




2

PN400 cliché C. Chaze





PN337 cliché C. Chaze



PN97 cliché C. Chaze





1

PN312 cliché C. Chaze



2

PN314 cliché C. Chaze

**Figure 53 : Zone 13.1. 1 : vue en plan du fossé F2018, vu du sud-est ; 2 : vue du nord-ouest.**  
 DAO : M. Légier

GENAS / ZAC G Sud - Tranche 2  
 2012 - 69 277 22 10821





1

PN304 cliché R. Nicot



2

PN306 cliché R. Nicot

**Figure 54: Zone 13.5.1 : vue en plan du fossé F2022, vu de l'ouest ; 2 : vue en plan du fossé F2026, vu du nord-ouest.**  
DAO : M. Légier

GENAS / ZAC G Sud - Tranche 2  
2012 - 69 277 22 10821






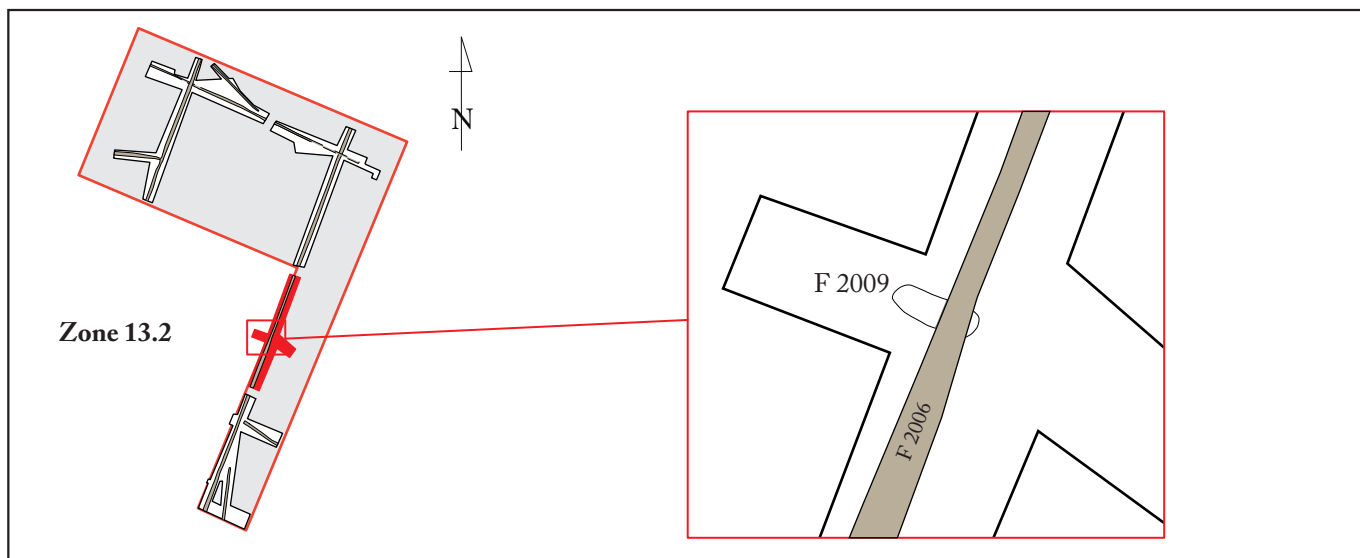
1

PN288 cliché R. Nicot

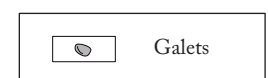
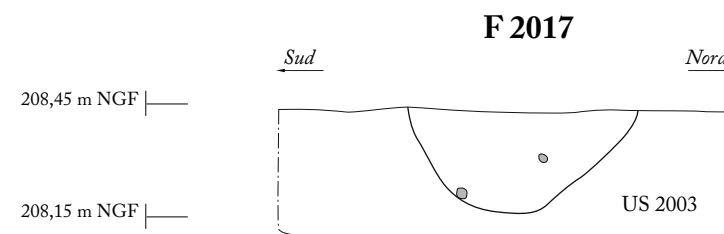
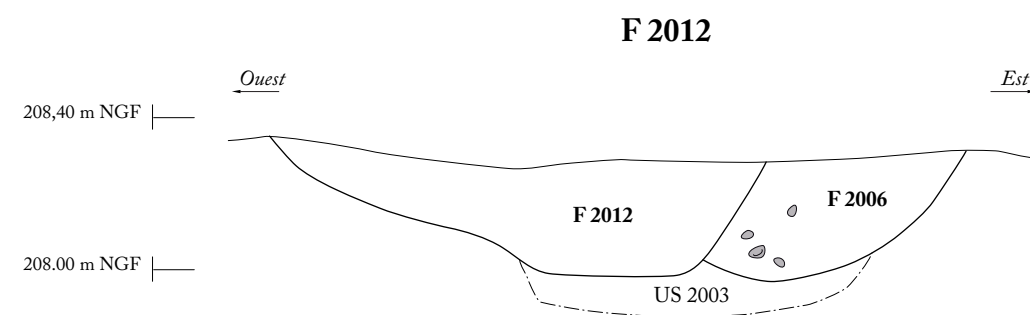
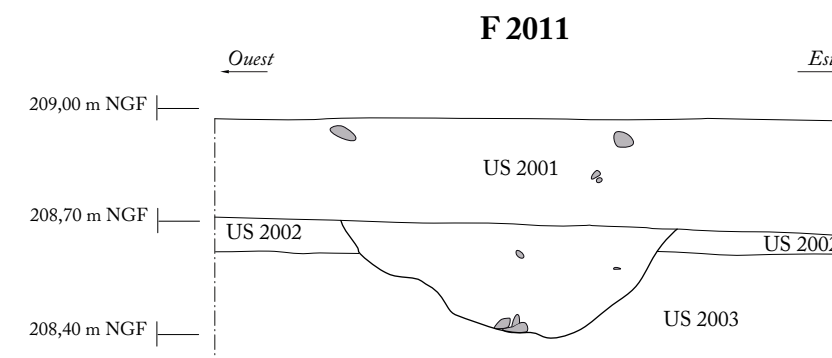
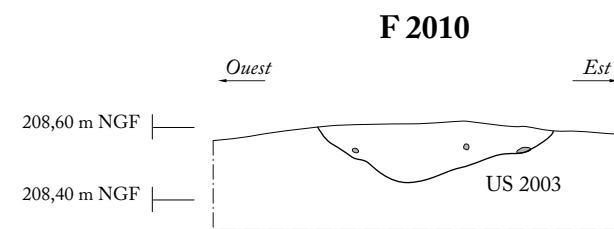
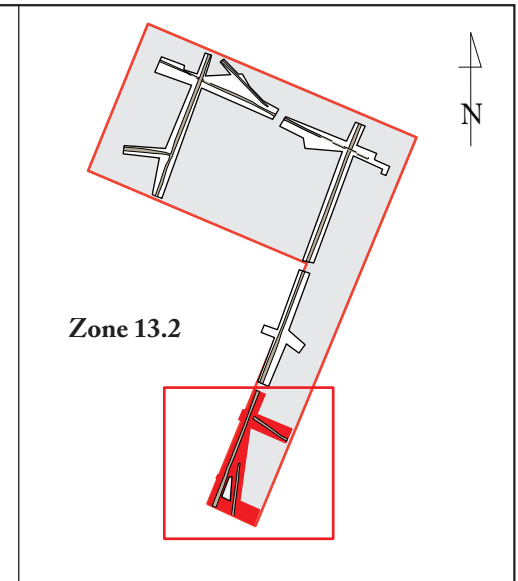
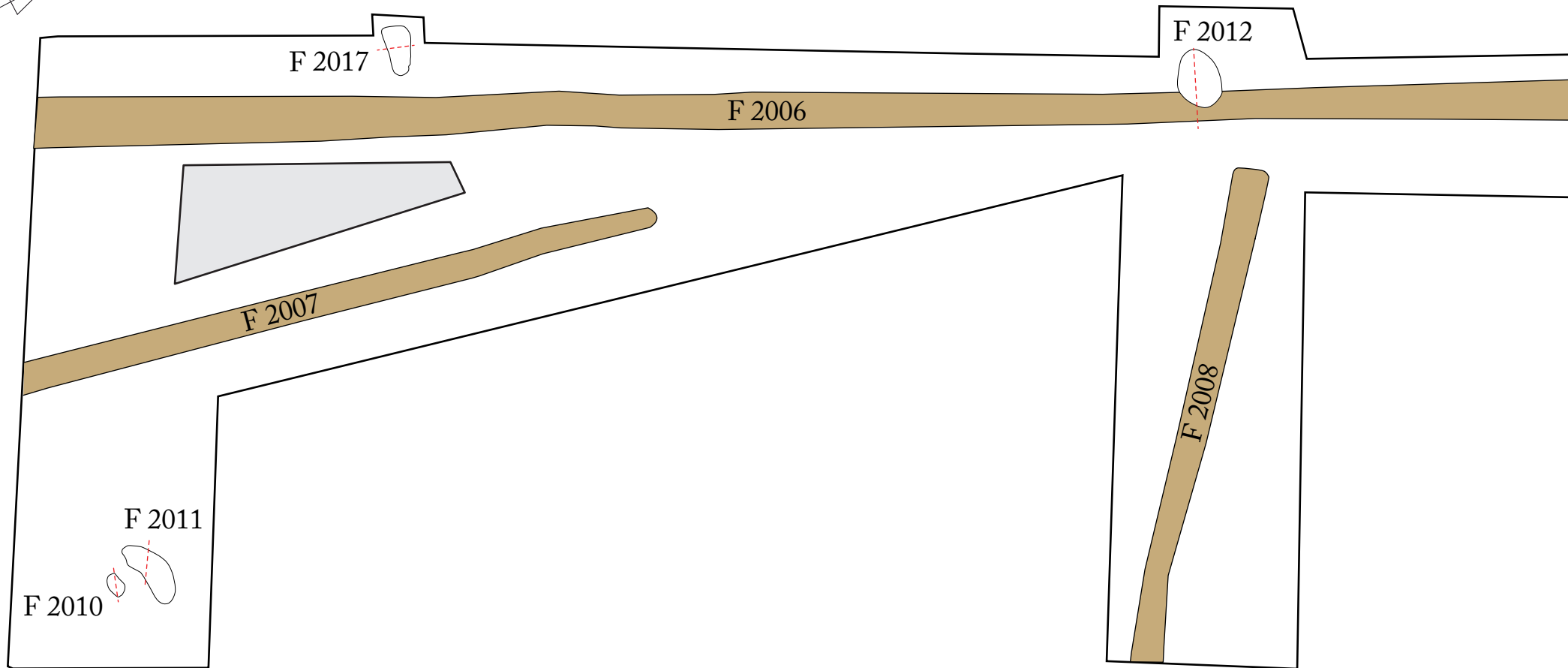


2

PN294 cliché R. Nicot













1

PN50 cliché C.Chaze



2


PN52 cliché C.Chaze





PN197 cliché Q. Rochet

1



PN206 cliché Q. Rochet

2






F 2025



0 40 cm



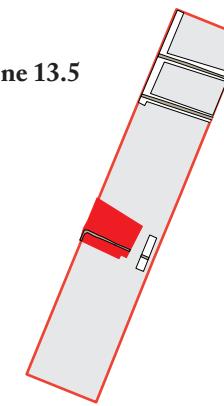
F 2025

F 2020

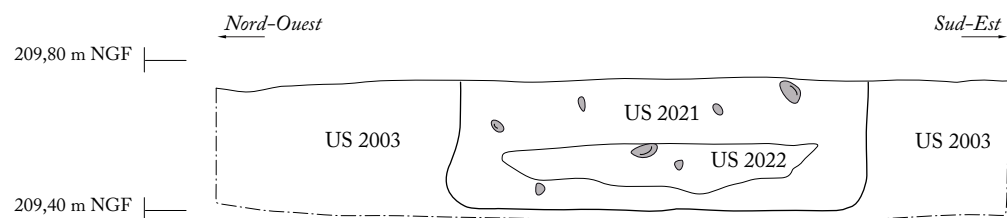
F 2019

PN234 cliché M. Gadeau

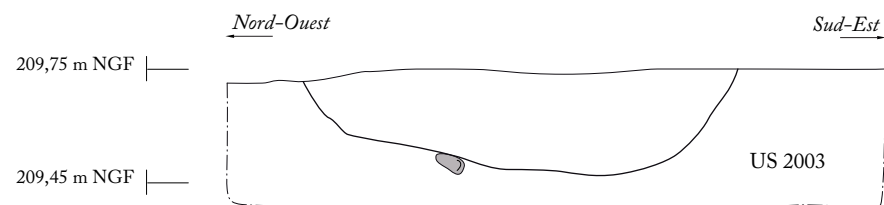
Zone 13.5



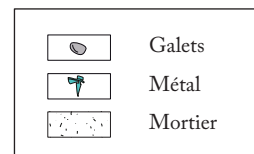
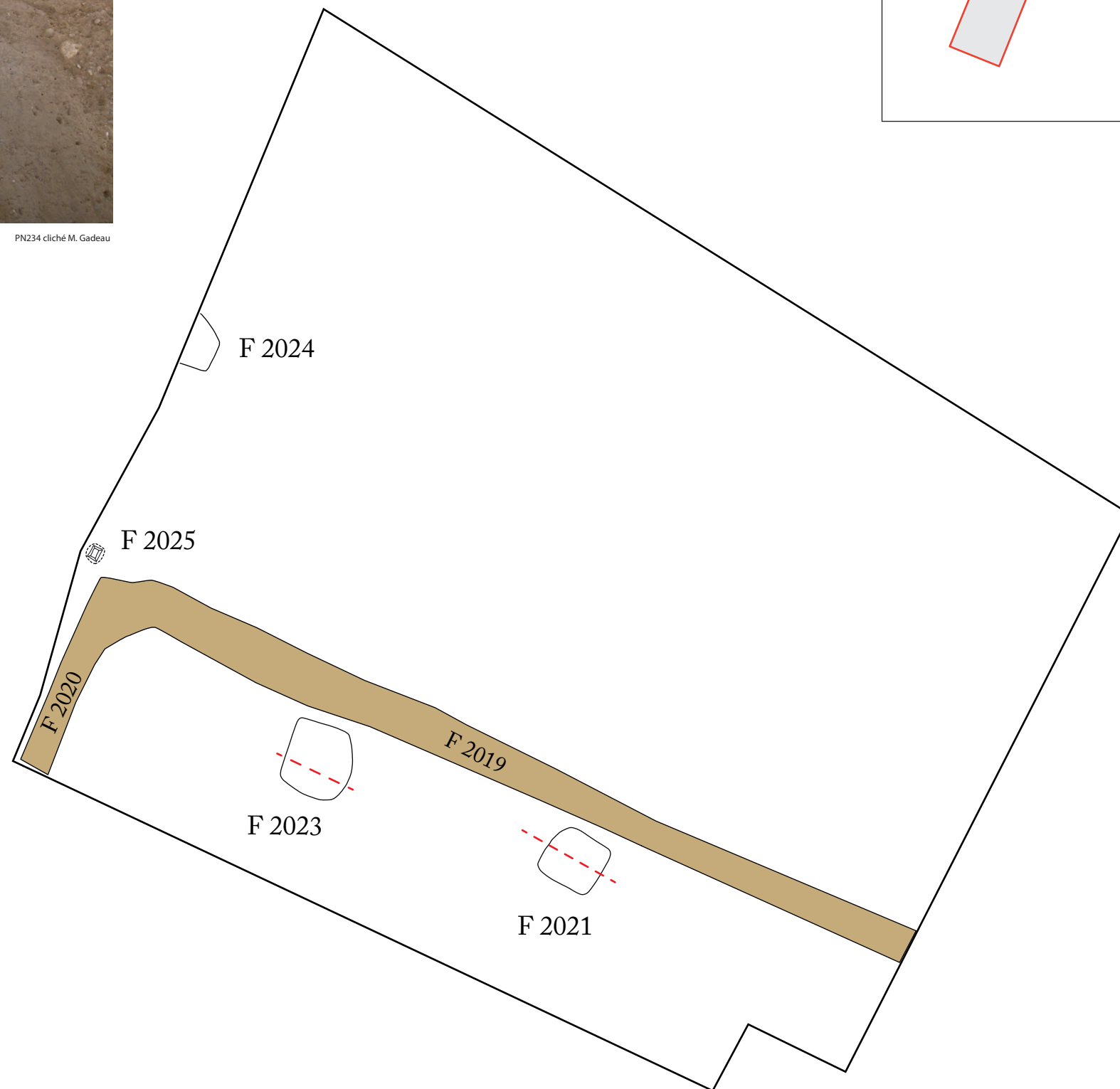
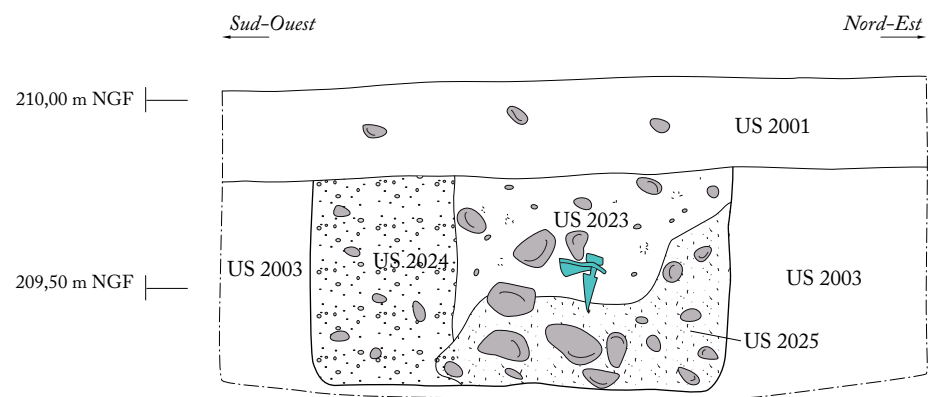
F 2021



F 2023



F 2024



**Figure 60 : Zone 13.5. Vues en plan et en coupe des fosses F 2021, F 2023, F 2024 et vue en plan de F 2025. (Ech. des coupes : 1/20). DAO : C. Chaze, M. Légier.**







1

PN409 cliché C. Chaze



2

PN416 cliché C. Chaze






PN257 cliché R. Nicot

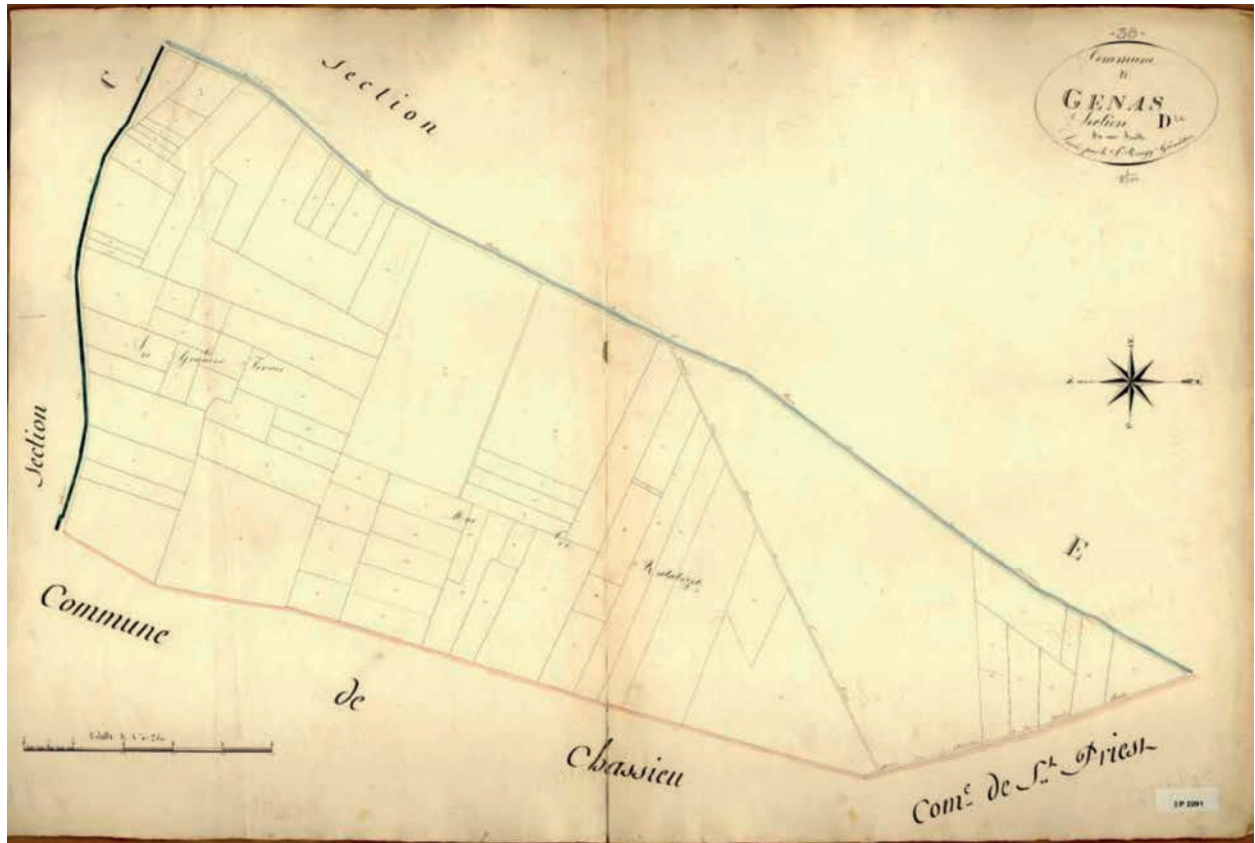


PN260 cliché R. Nicot

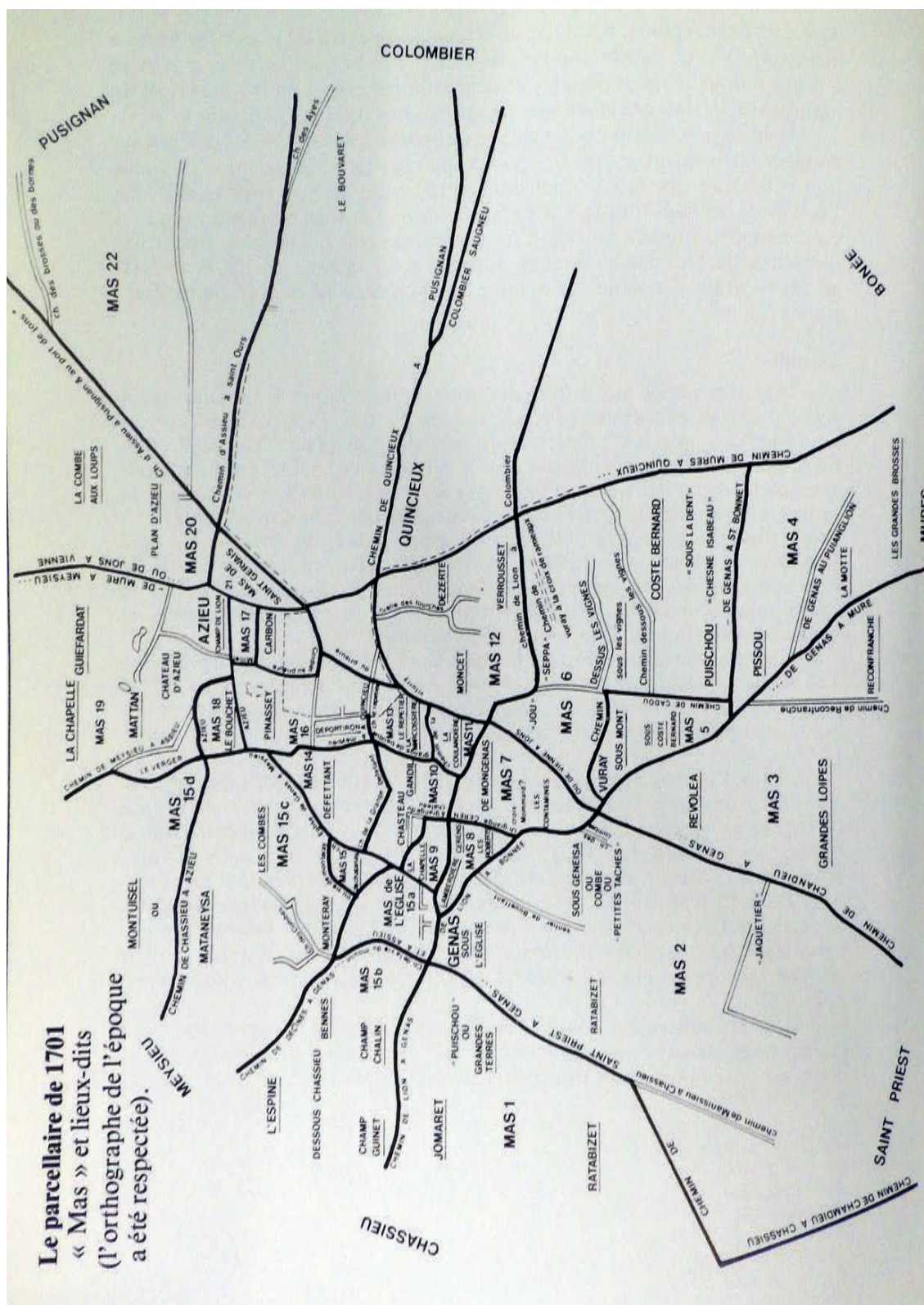




cliché C. Blomjous







**Fig. 65 :** La microtoponymie sur le parcellaire de 1701 de Genas (d'après Chaintiron, Ibergay 1982, p. 80).  
DAO : J. Derbier

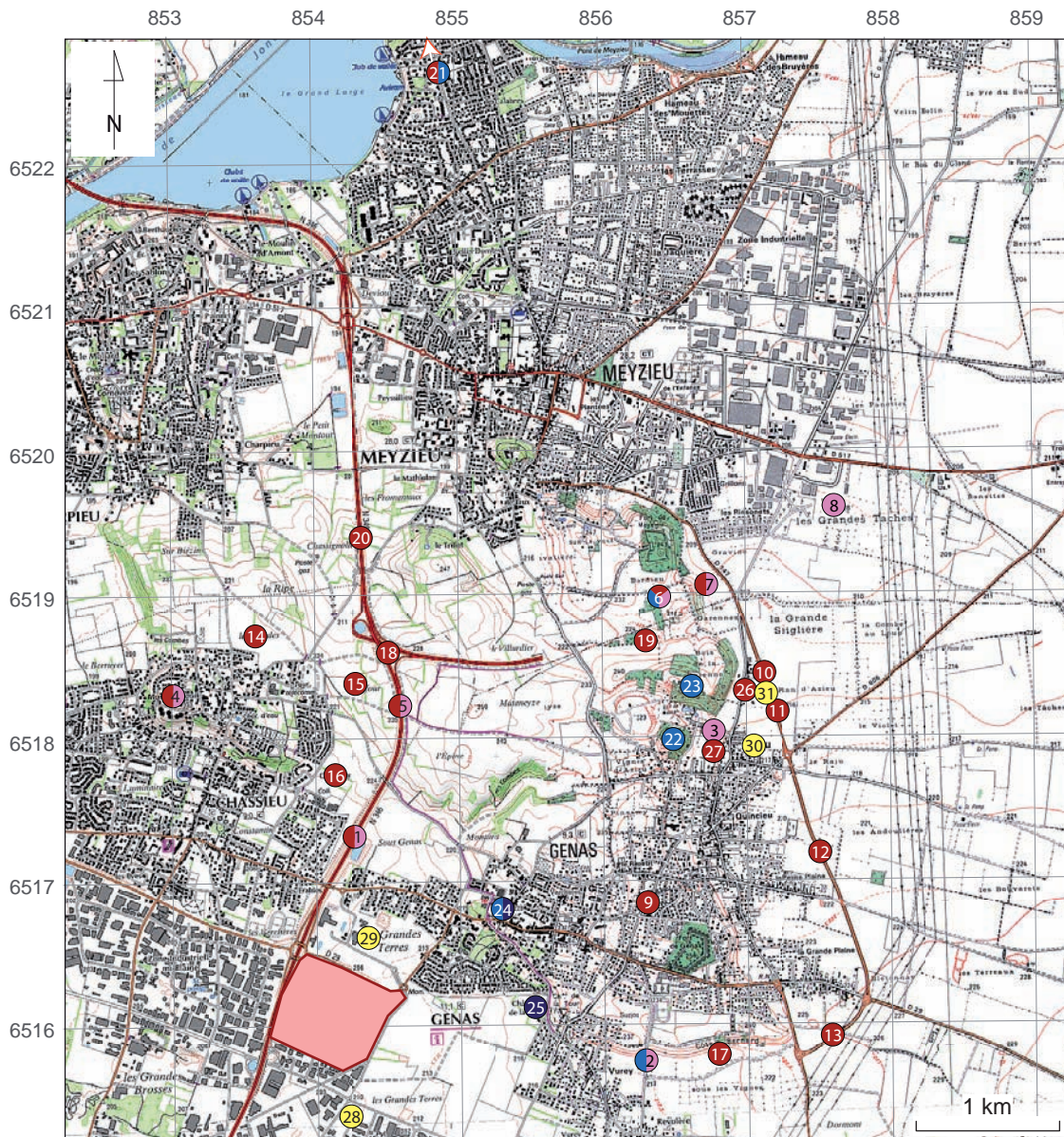
GENAS / ZAC G Sud - Tranche 2  
2012 - 69 277 22 10821



**Fig. 66 :** Photographie aérienne du secteur de la fouille en 1945. Source [www.geoportail.fr](http://www.geoportail.fr). DAO : J Derbier







GENAS / ZAC G Sud - Tranche 2  
2012 - 69 277 22 10821





- 1 : Genas - "Sous Genas"
- 2 : Genas - "Surjoux" - Chemin de Cadoue
- 3 : Azieu - Rue des Etangs
- 4 : Chassieu - "Mont Saint Paul"
- 5 : Chassieu - "L'Épine"
- 6 : Meyzieu - "La Chapelle"
- 7 : Meyzieu - "Les Hermières"
- 8 : Meyzieu - "Les Grandes Taches"
- 9 : Genas - Les Verchères"
- 10 : Genas - "La Grande Seiglière"
- 11 : Genas - Surveillance de travaux - RD 147
- 12 : Genas - Surveillance de travaux - RD 147
- 13 : Genas - Surveillance de travaux - RD 147
- 14 : Chassieu - "Les Régales"
- 15 : Chassieu - "Le Rafour"
- 16 : Chassieu : "Châtenay"
- 17 : Genas - "Surjoux"
- 18 : Chassieu - "Sous Trillet"
- 19 : Meyzieu - "La Chapelle" / "Bourbans"
- 20 : Meyzieu - "Trillet" RN 346

- 21 : Meyzieu - "La Dent"
- 22 : Genas - "La Bâtie d'Azieu"
- 23 : Genas - "Le Bois des Garennes"
- 24 : Genas - Eglise
- 25 : Genas - "Château de la Tour"
- 26 : Azieu - 61 rue Jean Jaurès
- 27 : Azieu - 64 rue Jean Jaurès
- 28 : Genas - "ZAC des Grandes Terres"
- 29 : Genas - "Les Grandes Terres"
- 30 : Azieu - 45 rue Jean Jaurès
- 31 : Azieu - 81 rue Jean Jaurès

	Emprise de la ZAC
1	N° du Site ou indice de site
	Epoque moderne / contemporaine
	Epoque médiévale
	Epoque gallo-romaine
	Protohistoire
	Opération négative

