


# REGARD D'ARCHÉOLOGUES SUR LES ACTIVITÉS HUMAINES ET LES PAYSAGES DANS LE PARC NATIONAL DES ECRINS, DEPUIS LA PRÉHISTOIRE

Florence MOCCI (Centre Camille Jullian CNRS), Kevin WALSH (University of York, GB), Vincent DUMAS (Centre Camille Jullian CNRS),  
Brigitte TALON (IMBE-AMU/CNRS), Claudia DESFRASNE (LAMPEA-CNRS) et Stefan TZORTZIS (SRA PACA)





Quel est l'apport de l'archéologie alpine à la connaissance du peuplement et des activités humaines en montagne et plus spécifiquement du Parc national des Écrins ?

Une discipline « hors des sentiers battus » dont l'histoire débute en 1991...

A scenic view of a mountain valley. The foreground shows dark, silhouetted evergreen trees. The middle ground is dominated by a thick layer of white clouds that fills the valley, creating a 'sea of clouds' effect. The background features dark, rugged mountain peaks under a bright blue sky with scattered white clouds. The overall atmosphere is serene and majestic.

**ET AVANT ?**

**L'histoire des sociétés alpines anciennes  
était fondée sur des concepts,  
alors dominants, de marginalité  
environnementale et culturelle.**

**Longtemps, la haute montagne a été perçue comme un milieu hostile, marginal et peu favorable aux hommes...**



A wide-angle photograph of a mountain valley. The foreground is a grassy slope with a bird of prey, possibly a buzzard, in flight. The middle ground shows a valley floor with patches of green and brown vegetation, and a line of evergreen trees. The background features steep, rocky mountain slopes under a clear sky. The text 'UN NOUVEAU REGARD SUR LES ESPACES DE MONTAGNE' is overlaid in white at the top.

# UN NOUVEAU REGARD SUR LES ESPACES DE MONTAGNE

Travaux dans les Pyrénées et l'Arc Alpin et à partir de 1998,  
dans le Parc national des Écrins

Argentiérois-Vallouise, Champsaur-Valgaudemar (Hautes-Alpes) et Oisans (Isère)

# Début d'un programme de recherche collectif et interdisciplinaire sur les Alpes méridionales françaises...

- Découvrir et étudier, au-delà de 2000 m d'altitude, la présence et les activités humaines dans leur environnement, depuis la Préhistoire ...



- Restituer l'histoire du paysage en associant sciences humaines et sciences de l'environnement (anthracologie, sédimentologie, carpologie, palynologie, dendrochronologie...)



# Inventaire des premières traces de fréquentation humaine et des activités liées à la montagne...



Structures pastorales bâties marquant le paysage



# Autres vestiges jusqu'alors non remarqués (entre 2000 et 2800 m d'altitude)



De forme circulaire ou ovoïde ou abris peu visibles, construits en marge des axes de passage, en bordure de zones humides, sur des falaises ou dans des vallons



Structures bâties sans doute à vocation agro-pastorales mais non datées...



# Structures associées à une fréquentation de la moyenne et haute montagne antérieure au Moyen-âge



*Structure néolithique  
(2400 av. n.è)*

*Serre de l'Homme XIX, 2225 m (L'Argentière-la-Bessée)*





*Clichés C. Durand, CCJ-CNRS*

Le matériel archéologique :  
objets en silex  
jusqu'à plus de 2600 m d'altitude...



**PROVENANCE.** Territoires étendus (Hautes-Alpes : Ceüze ;  
Haute Provence : Buech, Forcalquier, Lure ; Vaucluse : Ventoux)

# FOUILLE ARCHEOLOGIQUE \_ Datation des sites d'altitude fouillés



Essentiellement  
mobilier lithique



Exceptionnellement  
mobilier céramique



Analyse  $^{14}\text{C}$  des charbons de  
bois (foyers, niveaux  
d'incendie...)



# Frise du Temps et objets archéologiques

## À la Maison du Parc de Vallouise

