



HAL
open science

Le Plessis-Gassot, Le Mesnil-Aubry, département du Val d'Oise (95), Le Haut du Mesnil [OA 108959]

Aurélien Lefeuvre, Sandrine Robert

► To cite this version:

Aurélien Lefeuvre, Sandrine Robert. Le Plessis-Gassot, Le Mesnil-Aubry, département du Val d'Oise (95), Le Haut du Mesnil [OA 108959]: rapport de diagnostic archéologique du 06-06-2011 au 27-06-2011. SRA - Île-de-France; SDAVO. 2011, 103 p. hal-04516851

HAL Id: hal-04516851

<https://hal.science/hal-04516851>

Submitted on 22 Mar 2024

HAL is a multi-disciplinary open access archive for the deposit and dissemination of scientific research documents, whether they are published or not. The documents may come from teaching and research institutions in France or abroad, or from public or private research centers.

L'archive ouverte pluridisciplinaire **HAL**, est destinée au dépôt et à la diffusion de documents scientifiques de niveau recherche, publiés ou non, émanant des établissements d'enseignement et de recherche français ou étrangers, des laboratoires publics ou privés.



Distributed under a Creative Commons Attribution - NonCommercial - NoDerivatives 4.0 International License

Le Conseil général
soutient la recherche archéologique

val
d'oïse le département

Le Plessis-Gassot Le Mesnil-Aubry

Département du Val d'Oise (95)

“Le Haut du Mesnil”

Rapport de diagnostic archéologique
du 06/06/2011 au 27/06/2011

Arrêté de prescription : 2011-332
Arrêté de désignation : 2011-359

Par
Aurélien Lefeuve

Avec la collaboration de
Sandrine Robert

Conseil général du Val d'Oise
Service départemental d'archéologie
Abbaye de Maubuisson
95310 Saint-Ouen-l'Aumône

DRAC
Service régional de l'archéologie d'Ile-de-France
47, rue Le Peletier
75009 Paris

Octobre 2011



**Le Plessis-Gassot
Le Mesnil-Aubry
« Le Haut du Mesnil »**

Département du Val d'Oise
(95)

Rapport de diagnostic archéologique préventif

du 06/06/2011 au 27/06/2011

**Arrêté de prescription : 2011–332
Arrêté de désignation : 2011–359**

N° INSEE des communes : 95492 / 95395

Par
Aurélien Lefeuvre

Avec la collaboration de
Sandrine Robert

**Conseil général du Val d'Oise
Service départemental d'archéologie**
Abbaye de Maubuisson
95310 Saint-Ouen-l'Aumône

**DRAC
Service régional de l'archéologie d'Ile-de-France**
45–47 rue Le Peletier
75009 PARIS

Octobre 2011

Sommaire :

Fiche signalétique.....	4
Intervenants et moyens mis en œuvre.....	5
Mots clés des thesaurus.....	6
Tableau récapitulatif des résultats.....	7
Notice scientifique.....	8
Documents administratifs.....	9
I Introduction.....	12
I.1 Circonstances de l'intervention.....	12
I.2 État des connaissances avant l'opération.....	12
I.2.1 Situation géographique.....	12
I.2.2 Contexte géologique.....	12
I.3 Contexte historique et archéologique.....	17
I.3.1 Données historiques.....	17
I.3.2 Données archéologiques.....	17
I.3.2.a Le site des Thuileaux.....	17
I.3.2.b Premières interventions au « Bois-Bouchard ».....	20
I.3.2.c Les indices de « La Goupillière et Maubuisson ».....	21
I.3.2.d Le site de « La Croix verte ».....	22
I.3.2.e Le site des Rouilleaux.....	22
I.3.2.f Nouvelles interventions au « Bois Bouchard ».....	22
I.4 Étude archéogéographique.....	23
I.4.1 Environnement oro-hydrographique.....	23
I.4.2 Inscription dans le réseau viaire.....	23
I.4.3 Organisation des trames parcellaires.....	27
I.4.4 Évolution de la parcelle entre le XVIII ^e siècle et aujourd'hui et photo- interprétation.....	27
I.4.5 Conclusion.....	29
I.5 Stratégies et méthodes mises en œuvre.....	29
I.5.1 Techniques de sondage.....	30
I.5.2 Contraintes.....	30
I.5.3 Méthodes d'enregistrement.....	30

II. Les occupations archéologiques.....	32
II.1 Présentation générale du site.....	32
II.2 Période 1 : antiquité précoce et Haut-Empire.....	32
II.2.1 Fosse 72 : un indice d'occupation précoce ?.....	32
II.2.2 Le réseau fossoyé.....	32
II.2.2.1 Les fossés structurants.....	32
II.2.2.2 Un élément isolé au sud-ouest de l'emprise.....	35
II.2.2.3 Les fossés parallèles 55 et 57.....	36
II.2.2.4 Autres fossés.....	36
II.2.3 Les fosses.....	39
II.2.3.1 Un regroupement de creusements.....	42
II.2.4 Une structure de combustion.....	42
II.3 Période 2 : Bas-Empire et Antiquité tardive.....	44
II.3.1 Un ensemble de fossés en limite nord-ouest de l'emprise.....	44
II.3.1.1 Le fossé 26 : Un exemple de bornage des limites agraires ?.....	44
II.3.1.2 Autres fossés.....	47
II.3.1.3 Deux fosses.....	48
II.3.2 Vestiges de l'Antiquité tardive en limite sud-est de l'emprise.....	48
II.3.2.1 Perduration et évolution du réseau fossoyé antique.....	51
II.3.2.2 Les fosses.....	51
II.3.2.3 Un silo.....	51
II.3.2.4 Un bâtiment.....	51
II.3.2.5 Une structure de combustion.....	56
II.4 Période 3 : Époques modernes et contemporaines.....	58
II.4.1 Un droit de passage moderne.....	58
II.4.2 Fossés.....	59
II.4.3 Drain.....	59
II.4.4 Un ensemble de structures d'extraction.....	59
II.5 Vestiges d'époque indéterminé.....	61
II.5.1 Les fosses isolées.....	61
II.5.2 Les fossés.....	64
II.5.3 Un drain ?.....	64
III Synthèses et perspectives.....	64
Bibliographie :.....	67
Liste des figures.....	70
Annexe 1 : Inventaire des structures.....	71
Annexe 2 : Inventaire du mobilier.....	93
Annexe 3 : Inventaire des photographies.....	101

FICHE SIGNALÉTIQUE

Région : Ile-de-France

Département : Val d'Oise (95)

Communes : Le Plessis-Gassot/Le Mesnil-Aubry

Code INSEE : 95 492/95 395

Lieu-dit ou adresse : Le Haut du Mesnil

Cadastre : parcelle n° 20 de la section ZB du cadastre du Plessis-Gassot (95); parcelle n°6 de la section Y1 du cadastre du Mesnil-Aubry (95)

Coord. Lambert I carto : X: 605 760 Y: 1 149 667

Coord. Lambert 93 : X: 657 251 Y: 6 883 198

Altitude : 109 à 114 m NGF

Propriétaire du terrain : Société Véolia Propreté (Routière de l'Est Parisien)

Protection : Aucune

Arrêté de prescription n° : 2011-332 en date du 06/05/2011

Arrêté de désignation n° : 2011-359 en date du 16/05/2011

Responsable désigné : Aurélien Lefeuvre

Organisme de rattachement : Conseil général du Val d'Oise

Maître d'ouvrage des travaux : Société Véolia Propreté (Routière de l'Est Parisien)

Nature de l'aménagement : Carrière, enfouissement de déchets

Opérateur chargé des travaux : Service Départemental d'Archéologie du Val d'Oise

Dates d'intervention sur le terrain : 06 au 27 juin 2011

Surface prescrite : 76 717 m² Surface accessible : 66 581 m²

Surface sondée : 9 833 m² % de la surface prescrite sondée : 12,81 %

Résultats

Problématique de recherche et principaux résultats :

Un diagnostic archéologique a été prescrit par les services de l'État au lieu-dit «Le Haut du Mesnil» sur les communes du Plessis-Gassot et du Mesnil-Aubry (Val-d'Oise – 95). Cette opération a été motivée par l'extension de la carrière REP (Routière de l'Est Parisien), filiale de la société Véolia propreté. L'attention des services de l'État a été alertée par le nombre très important de découvertes archéologiques dans ce secteur au cours des quatre dernières décennies. Plus précisément, on note la proximité d'un vaste établissement protohistorique fouillé en 2010, et la présence en bordure d'emprise d'une voie antique et d'un probable *vicus* routier.

Résultats : La forte densité archéologique de ce secteur du Val d'Oise est une nouvelle fois confirmée. Cependant, contrairement aux nombreuses opérations antérieures, aucune occupation laténienne n'a été mise en évidence.

Le résultat principal de cette opération est la découverte d'une occupation antique structurée formant probablement la frange occidentale du site des Thuileaux connu à proximité. La nature de cet établissement reste cependant incertaine. S'agit-il d'un *vicus* routier, d'une *mansio* comprenant une composante artisanale, d'une *mutatio* comparable au site du Val-Noël (Louvres-95), ou même encore d'une *villa*? Autant de questions que l'on peut espérer résoudre lors du diagnostic prévu prochainement sur les parcelles voisines.

Lieu de dépôt temporaire du matériel archéologique :

SDAVO – Abbaye de Maubuisson – 95310 Saint-Ouen-l'Aumône

INTERVENANTS ET MOYENS MIS EN ŒUVRE

Intervenants scientifiques :

SRA:	Jean-Marc Gouedo	Conservateurs en charge du dossier
SDAVO:	Aurélien Lefeuvre	Responsable scientifique

Intervenants administratifs :

DRAC Ile-de-France, SRA:	Bruno Foucray	Conservateur régional de l'archéologie
SDAVO:	Patrice Rodriguez	Chef de service
	Bernard Poirier	Responsable pôle archéologie préventive

Aménageur : Société Véolia propreté (Routière de l'Est Parisien)

Financement : Redevance d'archéologie préventive

Terrain :

Préparation : Bernard Poirier, Aurélien Lefeuvre

Diagnostic : Aurélie Battistini, Aurélien Lefeuvre, Guillaume Le Goïc

Photographies : Aurélie Battistini, Aurélien Lefeuvre, Guillaume Le Goïc

Topographie : Aurélien Lefeuvre (GPS Leica CS10)

Post-Fouille :

Rédaction : Aurélien Lefeuvre

DAO : Aurélie Battistini, Aurélien Lefeuvre, Guillaume Le Goïc

Dessin de mobilier : Aurélie Battistini

Archéogéographie : Sandrine Robert

Contexte archéologique : Aurélien Lefeuvre

Mise en page : Jean Cumin

Intervenants techniques :

Terrassement mécanique : 1 pelleteuse hydraulique de 22 tonnes sur chenilles, avec godet de curage de 3 m.

Conducteur : Jean-François Villette, Mickaël Boixel (Société Beaussire)

MOTS CLÉS DES THESAURUS

Chronologie :

<input type="checkbox"/>	Paléolithique
<input type="checkbox"/>	inférieur
<input type="checkbox"/>	moyen
<input type="checkbox"/>	supérieur
<input type="checkbox"/>	Mésolithique et Épipaléolithique
<input type="checkbox"/>	Néolithique
<input type="checkbox"/>	ancien
<input type="checkbox"/>	moyen
<input type="checkbox"/>	récent
<input type="checkbox"/>	Chalcolithique
<input type="checkbox"/>	Protohistoire
<input type="checkbox"/>	Âge du Bronze
<input type="checkbox"/>	ancien
<input type="checkbox"/>	moyen
<input type="checkbox"/>	récent
<input type="checkbox"/>	Âge du Fer
<input type="checkbox"/>	Hallstatt (premier âge du Fer)
<input type="checkbox"/>	La Tène (second âge du fer)

<input checked="" type="checkbox"/>	Antiquité romaine (gallo-romain)
<input type="checkbox"/>	République romaine
<input checked="" type="checkbox"/>	Empire romain
<input checked="" type="checkbox"/>	Haut-Empire (jusqu'en 284)
<input checked="" type="checkbox"/>	Bas-Empire (de 285 à 476)
<input type="checkbox"/>	Époque médiévale
<input type="checkbox"/>	haut Moyen Âge
<input type="checkbox"/>	Moyen Âge
<input type="checkbox"/>	bas Moyen Âge
<input checked="" type="checkbox"/>	Temps modernes
<input checked="" type="checkbox"/>	Époque contemporaine
<input type="checkbox"/>	Ère industrielle

Sujets et thèmes :

		Nb		
<input type="checkbox"/>	Édifice public			Études annexes
<input type="checkbox"/>	Édifice religieux			Géologie
<input type="checkbox"/>	Édifice militaire			Datation
<input checked="" type="checkbox"/>	Bâtiment commercial	268		Anthropologie
<input type="checkbox"/>	Structure funéraire			Paléontologie
<input checked="" type="checkbox"/>	Voirie	25		Zoologie
<input type="checkbox"/>	Hydraulique			Botanique
<input type="checkbox"/>	Habitat rural	58		Palynologie
<input type="checkbox"/>	Villa			Macrorestes
<input type="checkbox"/>	Bâtiment agricole			An. de céramique
<input checked="" type="checkbox"/>	Structure agraire			An. de métaux
<input type="checkbox"/>	Urbanisme			Acq. des données
<input type="checkbox"/>	Maison			Numismatique
<input type="checkbox"/>	Structure urbaine	2		Conservation
<input checked="" type="checkbox"/>	Foyer	6		Restauration
<input checked="" type="checkbox"/>	Fosse			<input checked="" type="checkbox"/> Archéogéographie
<input type="checkbox"/>	Sépulture			
<input type="checkbox"/>	Grotte			
<input type="checkbox"/>	Abri			
<input type="checkbox"/>	Mégalithe			
<input type="checkbox"/>	Artisanat alimentaire			
<input type="checkbox"/>	Argile : atelier			
<input type="checkbox"/>	Atelier métallurgique			
<input type="checkbox"/>	Artisanat			
<input type="checkbox"/>	Autre			
			Mobilier	
			Industrie lithique	
			Industrie osseuse	
			Céramique	
			Restes végétaux	
			Faune	
			Flore	
			Objet métallique	
			Arme	
			Outil	
			Parure	
			Habillement	
			Trésor	
			Monnaie	
			Verre	
			Mosaïque	
			Peinture	
			Sculpture	
			Inscription	
			Autre	

TABLEAU RÉCAPITULATIF DES RÉSULTATS

Chronologie	Structures	Mobilier	Interprétation
Antiquité	Bâtiment : 1 Silo : 1 Structures de combustion : 2 Fossés : 29 Fosses : 11	Céramique TCA Métal Faune	Établissement rural <i>Vicus?</i>
Époque moderne contemporaine	Chemin : 1 Fossés : 2 Drain : 1 Extraction : 3	Métal Verre	Voirie Structures agricoles
Indéterminé	Fossés : 3 Fosses : 2 Drain ? : 1		

NOTICE SCIENTIFIQUE

Notice scientifique résumant les principaux résultats de l'opération

Un diagnostic archéologique a été prescrit par les services de l'État au lieu-dit « Le Haut du Mesnil » sur les communes du Plessis-Gassot et du Mesnil-Aubry (Val-d'Oise – 95). Cette opération a été motivée par l'extension de la carrière REP (Routière de l'Est Parisien), filiale de la société Véolia propreté. L'attention des services de l'État a été alertée par le nombre très important de découvertes archéologiques dans ce secteur au cours des quatre dernières décennies. Plus précisément, on note la proximité d'un vaste établissement protohistorique fouillé en 2010, et la présence en bordure d'emprise d'une voie antique et d'un probable *vicus* routier.

Les travaux archéologiques ont été réalisés par le service départemental d'archéologie du Val d'Oise (SDAVO) du 6 au 27 juin 2011. La surface sondée à cette occasion fut de 9833 m², soit 12,81 % de la surface prescrite.

Un réseau fossoyé orthogonal semble mis en place au Haut-Empire dès le I^{er} s. Cette implantation limitée au sud-est de l'emprise s'intègre dans le prolongement du bâtiment et de la cave fouillés aux « Thuileaux » dans les années 1970 à une centaine de mètres (Le Plessis-Gassot). Cette occupation précoce comprend également une série de fosses et une structure de combustion à la fonction indéfinie. Nous sommes probablement en présence de la frange d'un site beaucoup plus étendu. Ce caractère périphérique est d'ailleurs bien illustré par la faiblesse du mobilier recueilli.

L'occupation antique semble perdurer et se développer au Bas Empire. Sur le réseau fossoyé précoce se surimpose un bâtiment maçonné de grande taille dont les fondations puissantes et les contreforts permettent d'envisager un étage. Les activités pratiquées lors de cette période d'occupation ne se dégagent pas clairement. On remarque cependant la présence d'un foyer dans le bâtiment et d'un silo excentré.

En limite nord-ouest de l'emprise se situe un ensemble de fossé marquant probablement la limite d'un site développé au nord du terrain. À ce propos, la présence de dépôts de céramiques complètes dans le comblement d'un fossé pourrait renvoyer à des pratiques de bornage des terres. En tout état de cause, l'occupation antique reste difficile à cerner dans le cadre de ce diagnostic. Les deux concentrations de vestiges nord-ouest et sud-est correspondent aux franges de sites dont la majeure partie de la surface doit se trouver hors de la zone d'étude. Cette disposition s'explique aisément par la présence au centre du terrain d'un profond talweg peu propice à l'implantation humaine.

Après un long hiatus, l'occupation de ce secteur semble reprendre aux périodes modernes et contemporaines. Un chemin traverse l'ensemble de l'emprise. Cette voirie semble correspondre à un simple droit de passage intermittent. Comme souvent sur le plateau du Pays de France, les pratiques agricoles sont illustrées par des fossés bordiers et des structures d'extraction de la marne calcaire destinée à la bonification des terres.

Enfin, deux fossés sinueux n'ont pas pu être datés. Ces creusements semblent suivre la topographie du vallon central et assurer un rôle de drainage.

À l'issue de ce rapport, la forte densité archéologique de ce secteur du Val d'Oise est une nouvelle fois confirmée. Cependant, contrairement aux nombreuses opérations antérieures, aucune occupation laténienne n'a été mise en évidence.

Le résultat principal de cette opération est la découverte d'une occupation antique structurée formant probablement la frange occidentale du site des Thuileaux connu à proximité. La nature de cet établissement reste cependant incertaine. S'agit-il d'un *vicus* routier, d'une *mansio* comprenant une composante artisanale, d'une *mutatio* comparable au site du Val-Noël (Louvres-95), ou même encore d'une *villa*? Autant de questions que l'on peut espérer résoudre lors du diagnostic prévu prochainement sur les parcelles voisines.



Liberté • Égalité • Fraternité
RÉPUBLIQUE FRANÇAISE

PRÉFET DE LA RÉGION D'ÎLE-DE-FRANCE

Direction régionale
des affaires culturelles d'Île-de-France

Affaire suivie par : Jean-Marc GOUEDO
Service régional de l'archéologie
Tél. : 01 56 06 51 80
Fax : 01 56 06 52 01
Mél : jean-marc.gouedo@culture.fr
BF/JMG/ [2011-1678] 2011 n° 2477
Votre dossier réf.: courrier en date du 14/04/2011



Arrêté n° : 2011-332

Le Préfet de la région d'Île-de-France

VU le code du patrimoine, livre V ;

VU le décret n° 2004-490 du 3 juin 2004 relatif aux procédures administratives et financières en matière d'archéologie préventive ;

VU le dossier adressé en date du 14/04/2011, référence courrier en date du 14/04/2011, concernant des terrains situés à 95720 Mesnil-Aubry (Le) et Plessis-Gassot (Le), "Le Haut du Mesnil", par VEOLIA PROPRETE permettant d'établir les emprises du projet et de calculer les superficies soumises à diagnostic ; reçu à la Direction régionale des affaires culturelles - service régional de l'archéologie le 18/04/2011 ;

CONSIDÉRANT que, en raison de leur nature et de leur localisation, les travaux envisagés sont susceptibles d'affecter des éléments du patrimoine archéologique (la zone est près de la fouille préventive de l'an dernier, le long de la voie romaine) ;

CONSIDÉRANT qu'il est nécessaire de mettre en évidence et de caractériser la nature, l'étendue et le degré de conservation des vestiges archéologiques éventuellement présents afin de déterminer le type de mesures dont ils doivent faire l'objet ;

ARRETE

Article 1er : Un diagnostic archéologique sera réalisé sur le terrain faisant l'objet des aménagements, ouvrages ou travaux susvisés, sis en :

région : Île-de-France
département : Val-D'Oise
commune : Mesnil-Aubry (Le) et Plessis-Gassot (Le)
adresse : "Le Haut du Mesnil"
cadastre : Section ZB - parc. 20
propriétaire : *à déterminer.*

Le diagnostic archéologique comprend, outre une phase d'exploration du terrain, une phase d'étude qui s'achève par la remise du rapport sur les résultats obtenus.

Article 2 : Le diagnostic sera réalisé sous la maîtrise d'ouvrage de l'Institut National de Recherches Archéologiques Préventives ou du service archéologique de collectivité territorialement compétent, agréé au titre de l'article L. 522-8 du code du patrimoine (Conseil général du Val-d'Oise - Service départemental d'archéologie du Val-d'Oise). Les conditions de sa réalisation seront fixées contractuellement en application des articles 28 et 29 du décret n° 2004-490 susvisé. Le demandeur devra s'assurer que les terrains sont en état d'être diagnostiqués. Entre autre, il devra avoir préalablement réglé les questions d'accessibilité et de sécurité et obtenu les autorisations du ou des propriétaires et ayant-droits. Il sera exécuté conformément au projet d'opération élaboré par le maître d'ouvrage désigné pour réaliser le diagnostic archéologique sur la base des prescriptions suivantes :

Objectifs : mise en évidence de la présence ou de l'absence de vestiges archéologiques. Dans l'éventualité de présence de vestiges, l'opération devra caractériser lesdits vestiges : état de conservation, profondeur d'enfouissement, épaisseur des niveaux archéologiques, densité, attribution chronologique, surface concernée.

Principes méthodologiques : réalisation de tranchées d'évaluation ou de sondages ponctuels, adaptés à la morphologie et à la topographie du terrain, avec élargissements localisés autour des vestiges structurés. La surface ouverte en sondage doit être au minimum égale à 10 % de l'emprise du projet. Un quart des structures mises au jour doit être testé au minimum. Préalablement au démarrage sur le terrain de l'opération de diagnostic, le responsable scientifique désigné prendra contact avec l'agent du Service régional de l'archéologie chargé du suivi de cette opération, afin d'établir un premier bilan de la documentation existante sur l'environnement géologique, historique et archéologique.

Qualification du responsable scientifique : archéologue habitué à sonder de vastes surfaces en milieu rural

Article 3 : Le diagnostic portera sur une emprise de 75750 m² conformément au plan joint (voir les cartes de localisation du terrain fournit par Véolia propreté).

Article 4 : Le service régional de l'archéologie adressera l'inventaire, transmis par l'Institut National de Recherches Archéologiques Préventives ou le service archéologique de collectivité territorialement compétent, agréé au titre de l'article L. 522-8 du code du patrimoine, des vestiges archéologiques mobiliers recueillis au cours de l'opération de diagnostic à la personne physique ou morale propriétaire du terrain à la date de début de l'intervention archéologique et l'informer de ses droits.

Le mobilier archéologique ne pourra cependant donner effectivement lieu au partage, prévu par l'article L. 531-11 du code du patrimoine susvisé, qu'au terme de son étude scientifique et après remise du rapport d'opération au service régional de l'archéologie, laquelle remise intervient après l'achèvement de la phase terrain du diagnostic.

La propriété du mobilier archéologique est fixée, après les délais légaux d'étude et de revendication, par l'article L. 523-14 du code du patrimoine.

Article 5 : La Directrice régionale des affaires culturelles est chargée de l'exécution du présent arrêté, qui sera notifié à VEOLIA PROPRETE et au(x) maître(s) d'ouvrage nommé(s) à l'article 2 du présent arrêté.

Paris, le 06/05/2011



Pour le Préfet de la région d'Ile-de-France
et par délégation,
pour la Directrice régionale des affaires culturelles

14 Bruno Foucray

Conservateur régional de l'archéologie d'Ile-de-France

Original : INRAP Direction Centre/Ile-de-France - 31, rue Delizy - 93698 Pantin cedex
Service archéologique de collectivité agréé (Conseil général du Val-d'Oise - Service départemental d'archéologie du Val-d'Oise - Abbaye de Maubuisson - 95310 Saint-Ouen-l'Aumône)
Copies : VEOLIA PROPRETE - Rep Snc - à l'attention de Monsieur Yann FOURREAU - Z.I. rue Robert Moinon - 95190 Goussainville -


Direction régionale des affaires culturelles d'Ile-de-France
47 rue Le Peletier 75009 Paris - standard 01 56 06 50 00 - télécopie 01 56 06 52 48
Adresse internet : www.ile-de-france.culture.gouv.fr



PRÉFET DE LA RÉGION D'ILE-DE-FRANCE

Direction régionale
des affaires culturelles d'Ile-de-France

Affaire suivie par : Jean-Marc GOUEDO
Service régional de l'archéologie
Tél. : 01 56 06 51 80
Fax : 01 56 06 52 01
Mél : jean-marc.gouedo@culture.fr
BF/JMG/ [2011-1678] 2011 n° 2634
Votre dossier réf.: courrier en date du 14/04/2011



Arrêté n°:2011-359

Le Préfet de la région d'Ile-de-France

VU le code du patrimoine, livre V ;

VU le décret n° 2004-490 du 3 juin 2004 relatif aux procédures administratives et financières en matière d'archéologie préventive, notamment son article 13 ;

Vu l'arrêté n° 2011-332 en date du 06/05/2011 portant prescription de diagnostic archéologique sur le terrain situé : "Le Haut du Mesnil" à Mesnil-Aubry (Le) et Plessis-Gassot (Le);

CONSIDERANT que, en raison de leur nature et de leur localisation, les travaux envisagés sont susceptibles d'affecter des éléments du patrimoine archéologique et qu'une opération de diagnostic doit être mise en place ;

ARRETE

Article 1 : L'opération sera réalisée sous la maîtrise d'ouvrage du Conseil général du Val-d'Oise - Service départemental d'archéologie du Val-d'Oise. Les conditions de sa réalisation sont fixées par convention.

Article 2 : Monsieur Aurélien Lefeuvre est désigné(e) comme responsable scientifique du diagnostic.

Article 3 : La Directrice régionale des affaires culturelles est chargée de l'exécution du présent arrêté, qui sera notifié au Conseil général du Val-d'Oise - Service départemental d'archéologie du Val-d'Oise.

Paris, le 16/05/2011

Pour le Préfet de la région d'Ile-de-France
et par délégation,

pour la Directrice régionale des affaires culturelles



16 Bruno Foucray

Conservateur régional de l'archéologie d'Ile-de-France

Original : Intéressé

Copies : Maître d'ouvrage et Opérateur
Préfecture de département
Gendarmerie
Mairie de Mesnil-Aubry (Le) et Plessis-Gassot

Direction régionale des affaires culturelles d'Ile-de-France
47 rue Le Peletier 75009 Paris - standard 01 56 06 50 00 - télécopie 01 56 06 52 48
Adresse internet : www.ile-de-france.culture.gouv.fr

I Introduction

I.1 Circonstances de l'intervention

Un diagnostic archéologique a été prescrit par les services de l'État au lieu-dit «Le Haut du Mesnil» sur les communes du Plessis-Gassot et du Mesnil-Aubry (Val-d'Oise – 95). Cette opération a été motivée par l'extension de la carrière REP (Routière de l'Est Parisien), filiale de la société Véolia propriété, dans le cadre d'une extraction de sablons suivie d'un enfouissement de déchets.

Les excavations nécessaires aux activités de la REP affecteront profondément le sous-sol. Elles ont justifié la prescription d'une intervention visant à repérer et caractériser d'éventuels vestiges intéressant l'histoire et l'archéologie. L'attention des services de l'État a été alertée par le nombre très important de découvertes archéologiques dans ce secteur au cours des quatre dernières décennies. Plus précisément, on note la proximité d'un vaste établissement protohistorique fouillé en 2010, et la présence en bordure d'emprise d'une voie et d'un établissement antique.

Les travaux archéologiques ont été réalisés par le service départemental d'archéologie du Val d'Oise (SDAVO) du 6 au 27 juin 2011. La surface sondée à cette occasion fut de 9 833 m², soit 12,81 % de la surface prescrite.

I.2 État des connaissances avant l'opération

I.2.1 Situation géographique

(fig. 1 et 2, p. 13 et p. 14)

Le site du «Haut du Mesnil» se situe à la limite intercommunale entre le Mesnil-Aubry et le Plessis-Gassot, à l'est du département du Val d'Oise. Ces deux communes font partie de l'espace historique et géographique du Pays de France. Elles sont peu peuplées, et ont conservées une activité essentiellement agricole

et résidentielle malgré le développement extensif de la carrière REP.

Le territoire du Mesnil-Aubry s'élève entre 90 et 120 m NGF et celui du Plessis-Gassot à une centaine de mètres d'altitude. Aucun cours d'eau n'alimente les deux bourgs. Mais «La Daubée», modeste affluent du Crould, s'écoule à quelques centaines de mètres à l'ouest de l'emprise. Aujourd'hui réduite à un simple fossé canalisant les écoulements, elle pourrait avoir eu un débit plus important au cours des périodes anciennes.

I.2.2 Contexte géologique

(fig. 3, p. 15)

La zone d'étude présente originellement un relief légèrement vallonné très perturbé aujourd'hui par les creusements et remblaiements liés à l'activité de la carrière REP. Il s'agit de buttes marno-calcaires dont le toit est alvéolaire. Ces formations se rapportent à l'ère tertiaire ou au Cénozoïque.

Les parcelles étudiées sont au creux d'un thalweg assez prononcé situé dans le prolongement de la «Vallée Dame Jeanne».

Le recouvrement connu par la carte du BRGM est constitué par des limons de plateaux de couleur ocre, brun-roux ou rougeâtres. Ils sont habituellement argileux, et parfois sableux lorsqu'ils surmontent des sables bartoniens¹. Ceux-ci renferment couramment des fragments de grès ou de calcaire de Saint-Ouen en fonction du substrat sous-jacent.

Une série de trois logs, régulièrement répartis, a permis de documenter avec plus de précision les formations de surface (fig. 4, p. 16). Se succèdent sur les points les plus élevés (logs 1 et 2), de haut en bas :

- une couche de terre végétale d'une épaisseur comprise entre 0,30 et 0,40 m ;
- ensuite, une strate de limons de plateau brun clair à orangé d'une puissance de 0,40 à 0,60 m présentant ponctuellement des bioturbations et/ou des percolations ferro-manganiques ;
- des limons de plateau homogènes brun-gris sur 0,60 m à 0,80 m d'épaisseur ;
- des argiles de décalcification de hauteur variable

1 Sables de Mortefontaine, d'Ézanville ou de Beauchamp.

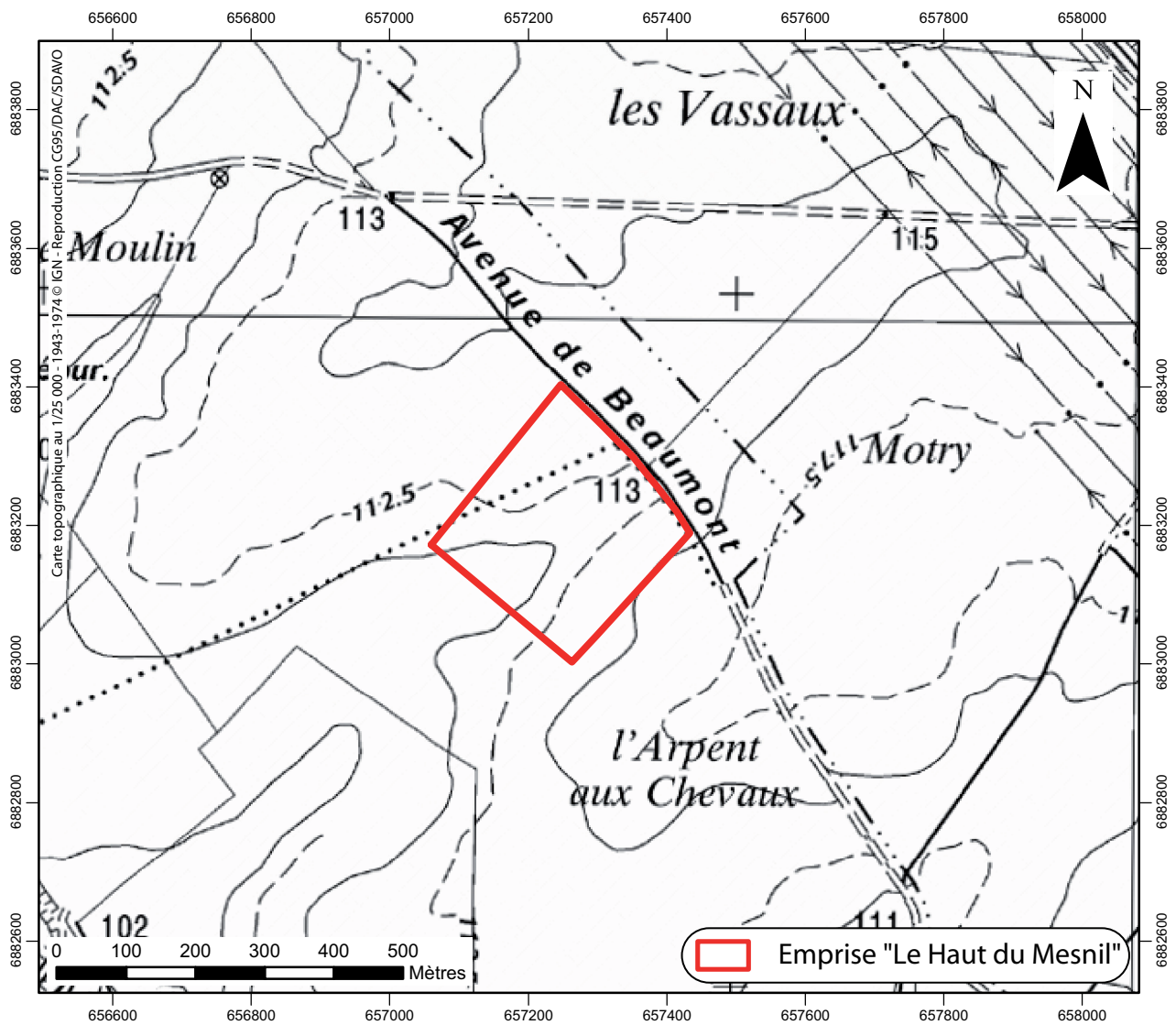
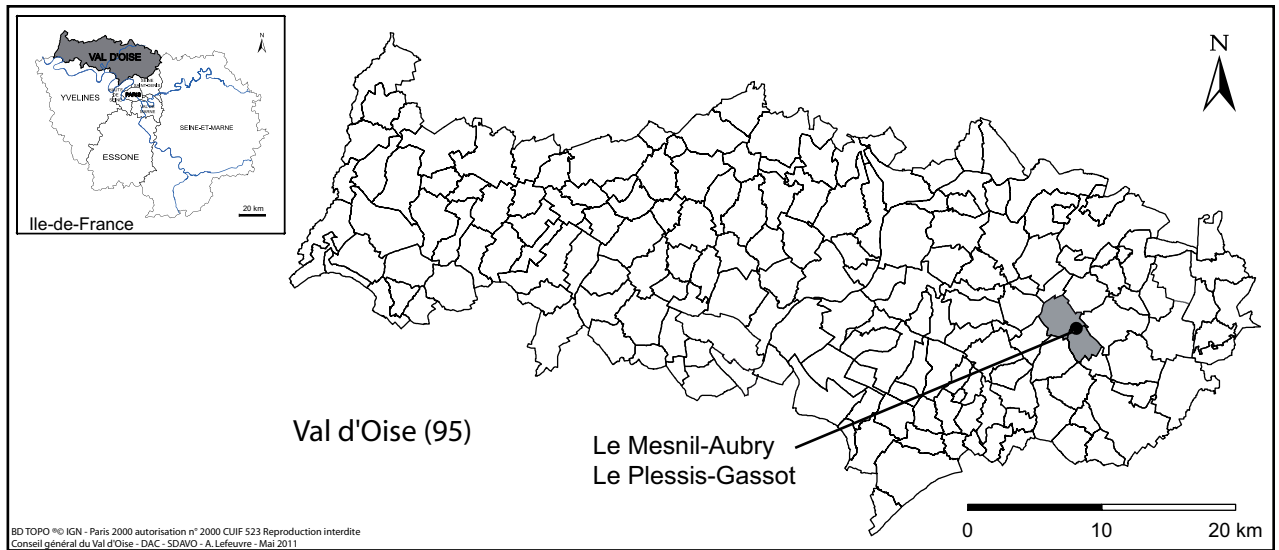


Fig. 1 : Carte de l'Ile-de-France, du Val d'Oise et du secteur diagnostiqué.

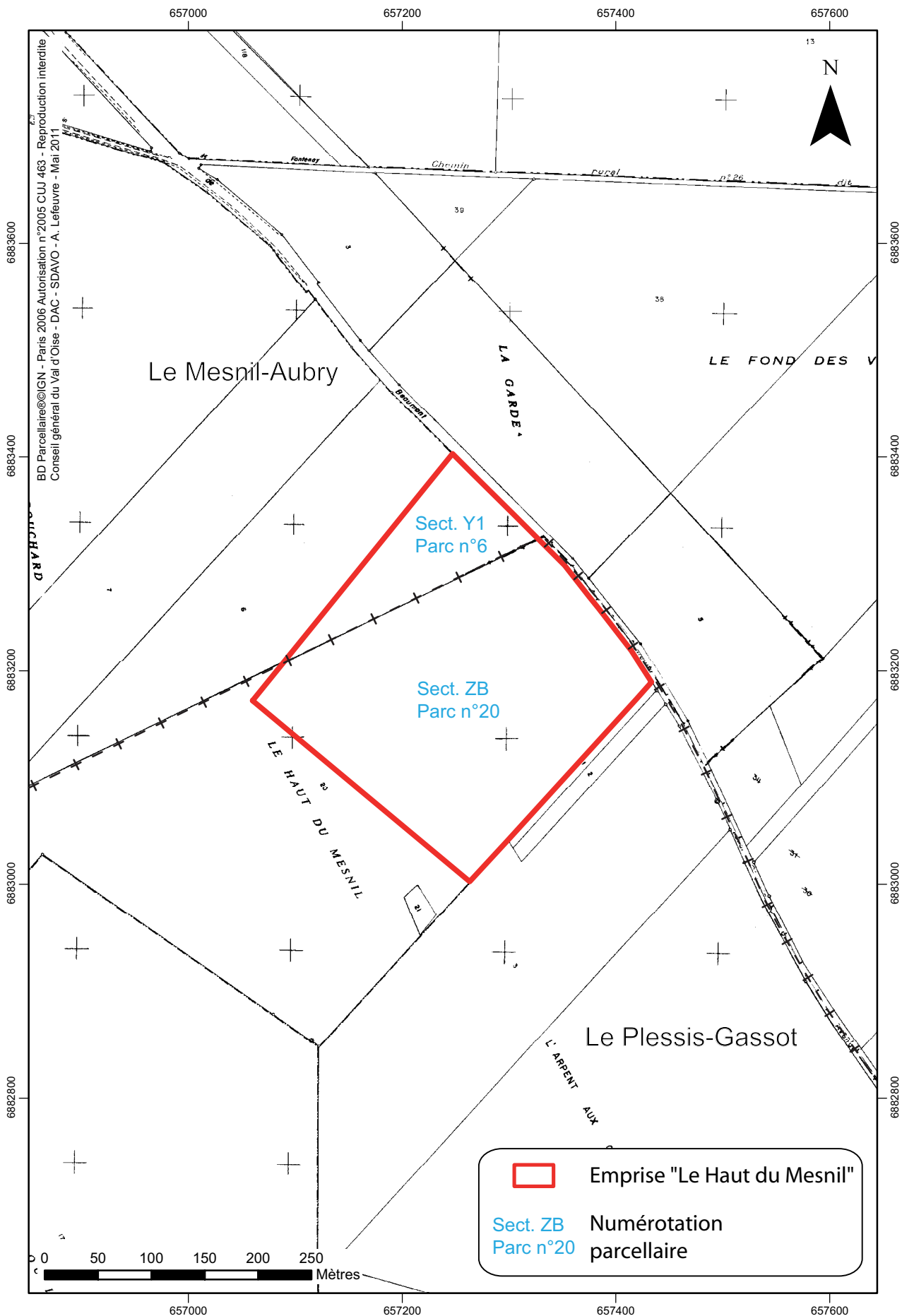


Fig. 2 : Plan de localisation de l'emprise du diagnostic sur le cadastre actuel.

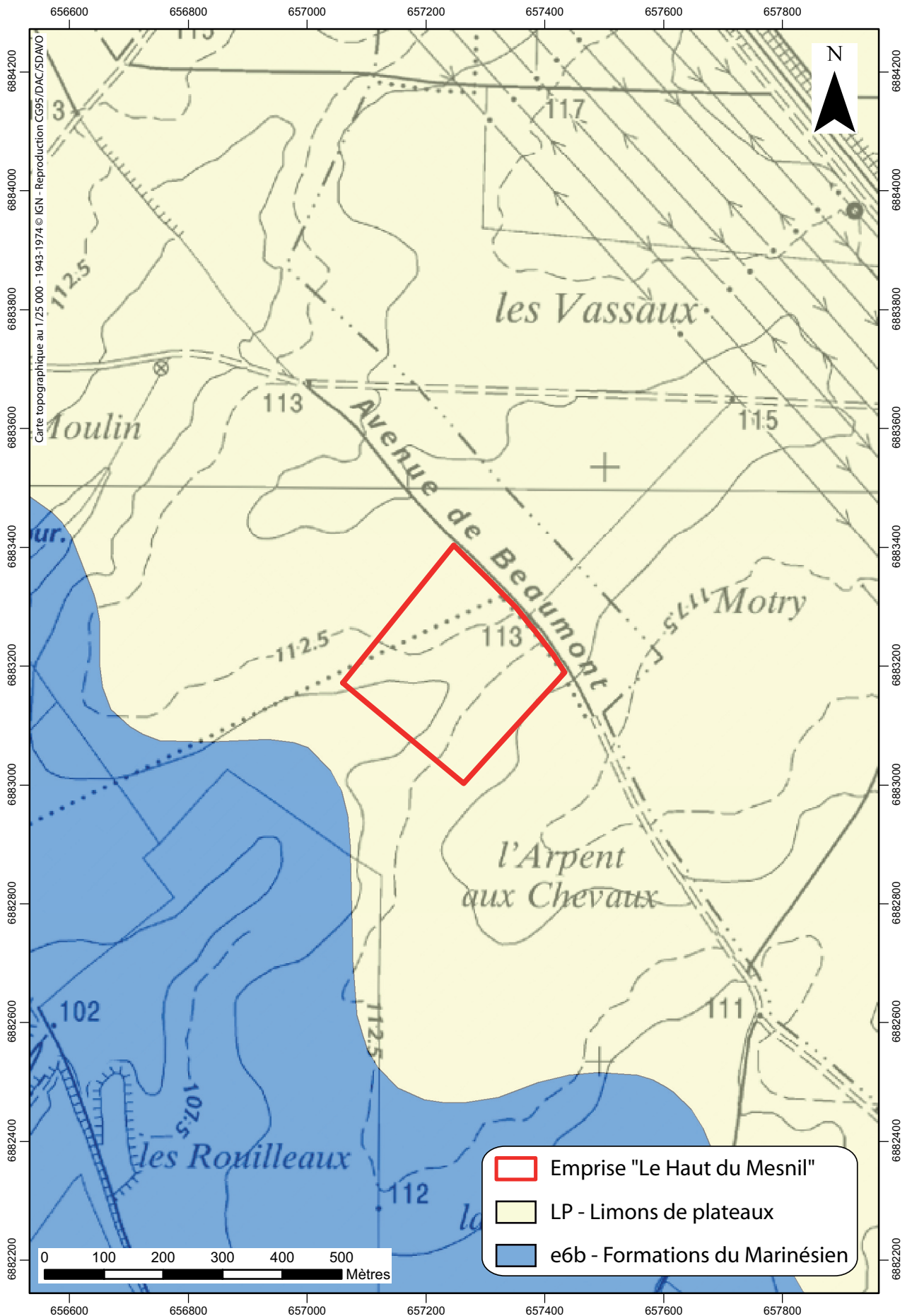


Fig. 3 : Contexte géologique.

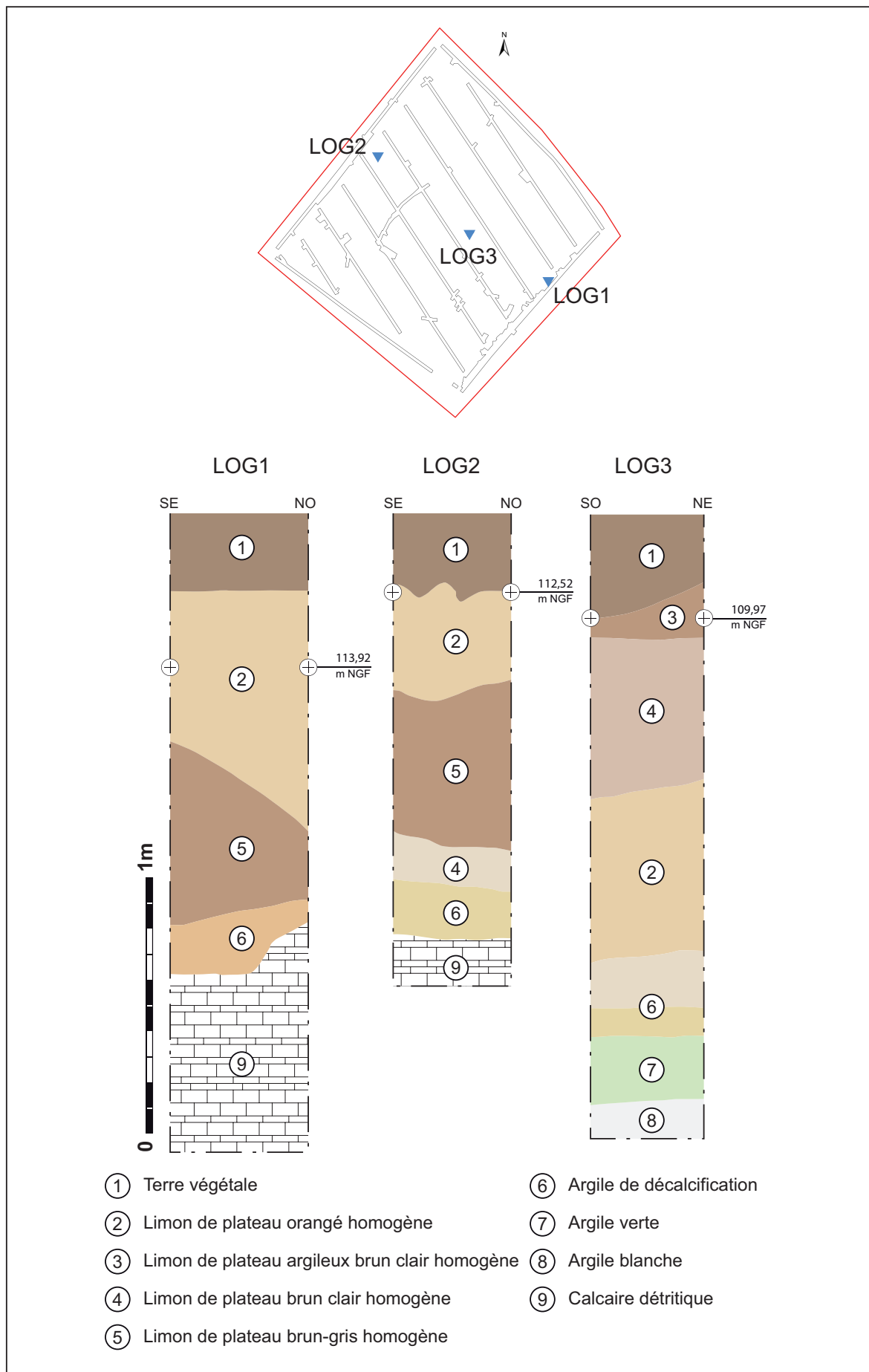


Fig. 4 : Logs géologiques.

reposant sur le substrat de calcaire de Saint-Ouen.

Dans les points bas la séquence stratigraphique est relativement similaire (log 3). Cependant, la forte érosion induite par le relief provoque un épaissement des dépôts limoneux reposant sur des argiles plastiques. Le substrat de calcaire de Saint-Ouen n'a pas pu être atteint.

I.3 Contexte historique et archéologique

I.3.1 Données historiques

Les données historiques et archivistiques concernant le Plessis-Gassot sont faibles. Le toponyme dérive probablement de «Plessis», enceinte ou maison forte, et du nom du possesseur «Gazo» ou «Gasce»². La cure du Plessis-Gassot est mentionnée dès 1196 sous le vocable *pleseio* comme dépendant directement de l'évêque de Paris. Cette terre est la propriété du roi Philippe V en 1320. Elle passe ensuite de main en main avant d'être séparée en deux parties en 1521. Elle est alors donnée à l'ordre des Ursulines et aux Dames de Maubuisson.

Les informations sur la formation du village du Mesnil-Aubry ne sont guère plus développées. Contrairement à la majeure partie des villages avoisinants, il n'est pas cité en 832 par l'abbé Hilduin dans les actes constitutifs de la mense conventuelle du monastère de Saint-Denis, ni en 862 dans sa confirmation par Charles-le-Chauve³. Sa première mention textuelle date du XI^e siècle. Il apparaît sous la forme *Mainillo Alberici*⁴, de «mansio» (la manse, habitat du Haut Moyen Âge) et du déterminant correspondant au nom du possesseur : Albéric. Selon l'abbé Lebeuf⁵, l'origine du village serait liée à l'installation d'Albéric Maunoury, dit Aubry, en 1150, afin de mettre en valeur les possessions du prieuré *Saint-Martin-des-champs* de Paris. La dédicace

2 Guadagnin 1981.

3 Gentili 1997.

4 Guadagnin 1981.

5 *Histoire du diocèse de Paris*, Paris, Prault Père, 1754–1755.

de l'église à *Notre-Dame-de-la-Nativité* pourrait dater de cette époque. En 1206, la communauté paysanne du Mesnil-Aubry obtient de Mathieu II de Montmorency l'exemption de taille, corvées et mauvaises coutumes⁶. À cette même époque, la chapelle Notre-Dame est édifiée grâce à Adam de Villebéon, Chambellan de France, mort en 1238.

I.3.2 Données archéologiques

(fig. 5 et 6, p. 18 et p. 19)

Depuis une quarantaine d'années, les investigations archéologiques sur les communes du Plessis-Gassot et du Mesnil-Aubry ont été nombreuses, principalement en raison de l'extension continue de la carrière REP.

I.3.2.a Le site des Thuileaux

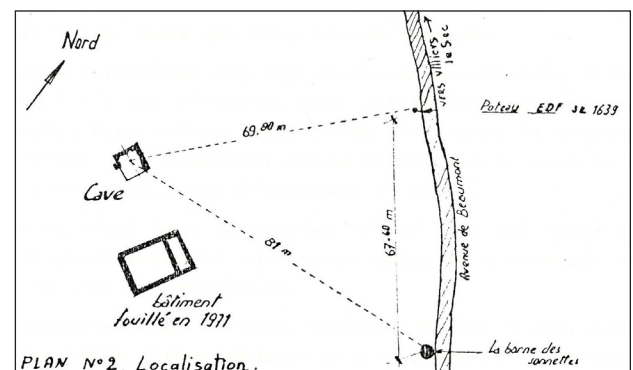


Fig. 7 : Plan de situation des fouilles des Thuileaux I et II (d'après Guadagnin 1973a, p.9).

En 1971, M. Bertouille de la JPGF⁷ (sections de Sarcelles et Villiers-le-Bel) a effectué une fouille de sauvetage sur la commune du Plessis-Gassot, au lieu-dit «Les Thuileaux»⁸, d'un site inventé l'année précédente par M. Cecchini lors de prospections pédestres. La décision d'effectuer une opération en urgence fut motivée par la construction d'une canalisation reliant Le Havre à l'aéroport de Roissy.

6 «... liberi ab omni exactione et tallia et corvea et omni mala consuetudine et mala actione et demanda» arch. Chantilly, Condé BD 1 Charte de Franchise accordée aux hommes de Mesnil-Aubry par Mathieu II de Montmorency (1206).

7 Jeunesse Préhistorique et Géologique de France.

8 Bertouille 1971 ; Flecher, Leredde 1972.

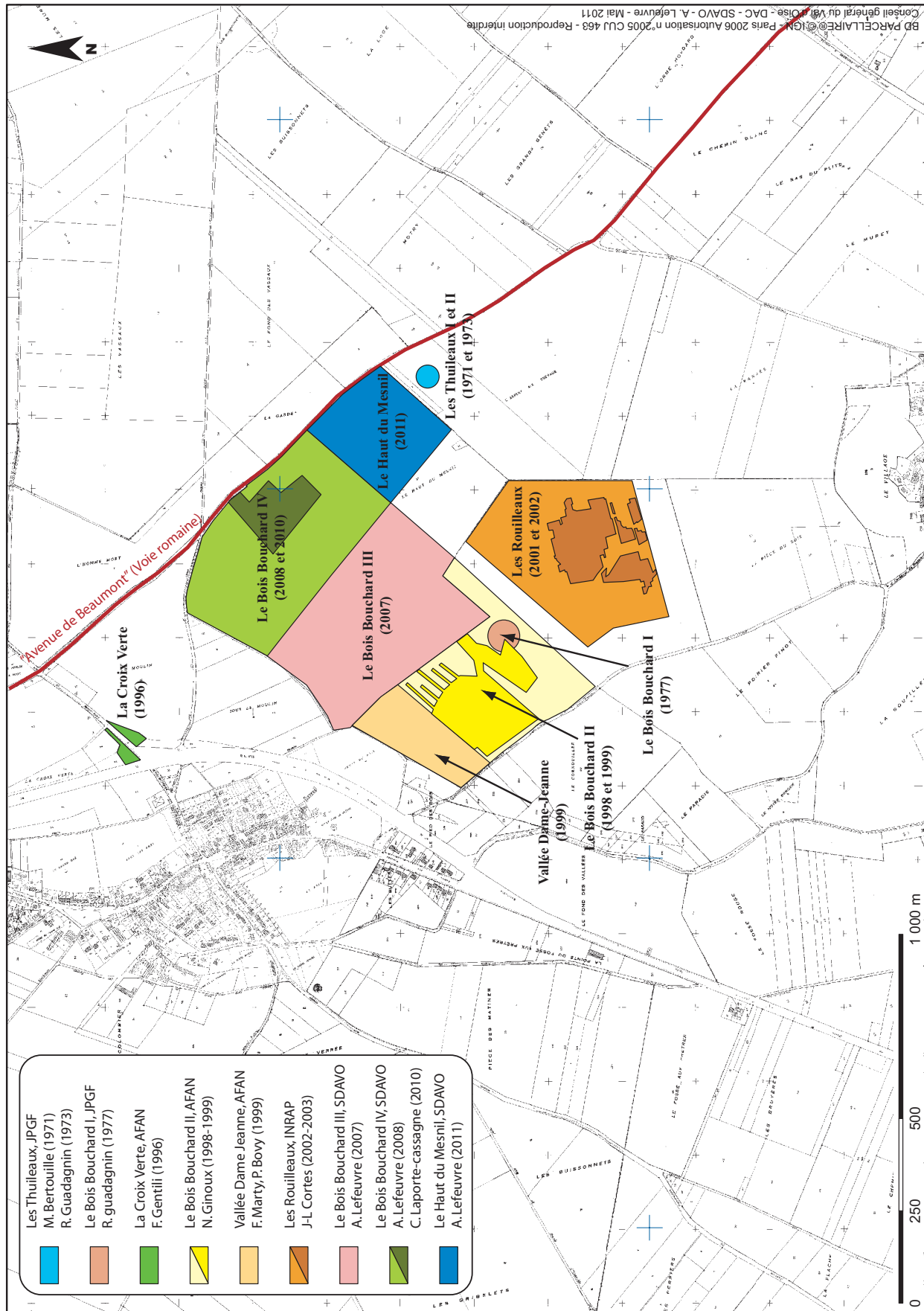


Fig. 5 : contexte archéologique.

	La Tène Ancienne		La Tène Moyenne		La Tène Finale		Haut-Empire				Bas-Empire				Haut Moyen-Âge				
	-4	-3	-2	-1	Ier	IIe me	IIIe me	IVe me	Ve me	VIe me	VIIe me	VIIIe me	IXe me	Xe me	XIe me				
Les Thuileaux							Vicus routier ?												
La Croix Verte							Habitat (villa ?)						Habitat						
Le Bois Bouchard II							Nécropole		Habitat		Hiatus		Habitat Forge						
Les Rouilleaux							Habitat		Hiatus ?										
Le Bois Bouchard III							Habitat												
Le Bois Bouchard IV							Habitat												
Le Haut du Mesnil															Vicus routier ?				

Fig. 6 : Tableau synoptique des principales occupations du secteur de La Tène ancienne au Haut Moyen Âge.



Fig. 8 : Cave des « Thuileaux » au Plessis-Gassot (Cliché R. Guadagnin – JPGF – 1973).

La fouille révéla un bâtiment rectangulaire traité en pierre sèche, à vocation probablement agricole et daté du IV^e siècle ap. J.-C. (Les Thuileaux I) À une quinzaine de mètres de la fouille précédente, R. Guadagnin, appartenant également à la JPGF, a fouillé en 1973 une cave gallo-romaine (les Thuileaux II) (II^e – III^e siècle ap. J.-C.)⁹ (fig. 7, p. 17 et fig. 8). Une prospection aérienne réalisée en 1972 a révélé que ces deux constructions s'inséraient vraisemblablement dans un ensemble de constructions interprété par le fouilleur comme un *vicus* routier¹⁰.

1.3.2.b Premières interventions au « Bois-Bouchard »

En 1977, au lieu dit « Bois-Bouchard I », R. Guadagnin a mis au jour les vestiges d'une petite exploitation agricole de La Tène II et III¹¹ semblant perdurer jusqu'au I^{er} siècle ap. J.-C. Au nord de cette zone, une campagne de prospection aérienne réalisée en mai 1977 a révélé des

bâtiments ordonnés correspondant peut-être à une *villa* de 70 par 150 m de long. Le matériel recueilli au sol indique une occupation du I^{er} au V^e siècle.

En 1998 et 1999, l'extension de la carrière REP a motivé une évaluation puis une fouille au « Bois-Bouchard II », dirigée par N. Ginoux de l'AFAN¹². Cette opération a confirmé l'occupation protohistorique et antique mise en évidence par R. Guadagnin en 1977 (fig. 9, p. 21).

L'habitat était matérialisé par trois enclos successifs et plusieurs bâtiments sur poteaux dont la structuration apparaît à partir du II^e siècle av. J.-C. Une forge du Bas-Empire a été reconnue grâce à l'association d'un bas-fourneau et d'une concentration d'artefacts métalliques. Ce site semble avoir été occupé sans interruption pendant huit siècles, du III^e siècle av. J.-C. au V^e siècle ap. J.-C.

À 20 m à l'est de l'habitat, un petit cimetière comprenait 17 tombes à inhumation, une incinération en urne et une tombe à char¹³. L'abondant matériel trouvé dans cette nécropole permet de la

9 Guadagnin 1973a, Guadagnin 1973b, Guadagnin 1974, Fleury 1977, Guadagnin 1978.

10 Guadagnin 1983, p. 198 ; Guadagnin 1977b.

11 Guadagnin 1983.

12 Ginoux 1998 ; Ginoux 1999, Benhaddou 2006 ; Ginoux 2009.

13 Ginoux, Marti 1999 ; Ginoux 2003a.



Fig. 9: «Le Bois Bouchard IV», La nécropole et les habitats (d'après Ginoux 2009, p. 13, fig. 2).

dater de la première moitié du III^e s. avant notre ère, et de l'attribuer à une petite élite gauloise. Au nord-ouest de l'habitat, des sondages de F. Marty et P. Bovy en 1999 ont révélé deux fossés, dont l'un est attribuable à la Tène finale¹⁴.

I.3.2.c Les indices de «La Goupillière et Maubuisson»

En 1992, aux lieux-dits «La Goupillière» et «Maubuisson» (Commune du Plessis-Gassot – Hors plan), E. Das Graças a traité une zone d'environ 8 ha décapée dans le cadre d'une

14 Marti, Bovy 1999.

extension de la carrière REP¹⁵. Un trou de poteau présentait une importante concentration de matériel Hallstatt final.

Par ailleurs, un ensemble de 11 structures était délimité par un fossé de faible profondeur contenant du matériel carolingien. Il semble correspondre à une zone d'ensilage.

Enfin, un espace de 300 m² était occupé par deux grandes fosses circulaires, de 4 à 5 m de diamètre. Une de ces fosses a livré du matériel daté du XV^e s. ap. J.-C. Le volume des creusements, et la nature du terrain, laisse à penser que ces structures étaient des fosses d'extraction.

15 Das Graças, Charamond 1992, Das Graças, Delval, 1993.

I.3.2.d Le site de «La Croix verte»

En 1996, en lien avec les travaux de construction de la Francilienne (LCR¹⁶), F. Gentili de l'AFAN¹⁷ a fouillé sur la commune du Mesnil-Aubry, au lieu-dit «La Croix verte», un habitat du Haut Moyen Âge (IX^e–XI^e s.). Les structures archéologiques s'organisaient autour du *Chemin-Blanc*, à 200 m du village actuel. Une centaine de silos, 8 fonds de cabanes, au moins 2 bâtiments sur poteaux et 2 fours domestiques ont été dénombrés. Ce site médiéval s'est probablement implanté dans la cour d'un établissement gallo-romain daté du II^e aux IV–V^e siècles ap. J.-C.

I.3.2.e Le site des Rouilleaux

En 2002, J.-L. Cortes de l'INRAP a effectué une évaluation archéologique au Plessis-Gassot, au lieu-dit «Les Rouilleaux»¹⁸ au sud-est de la fouille de N. Ginoux. Cette opération a mis en évidence une occupation diachronique du deuxième âge du Fer et de la période gallo-romaine précoce.

En 2003, J.-L. Cortes a également dirigé la fouille prescrite sur ce site¹⁹. Le décapage de 9,5 ha s'est concentré sur le système d'enclos fossoyés et l'habitat. Concernant les enclos, trois phases laténiennes ont été décelées depuis La Tène moyenne jusqu'à La Tène finale. L'occupation semble avoir été continue jusqu'au II^e siècle ap. J.-C. avec peut-être un hiatus au tournant de notre ère.

I.3.2.f Nouvelles interventions au «Bois Bouchard»

En 2007 et 2008, A. Lefeuvre du SDAVO a effectué en deux tranches un diagnostic archéologique au lieu-dit «Le Bois Bouchard»²⁰.

16 Les travaux de la Liaison Cergy-Roissy (LCR) donnèrent lieu à 5 ans d'études archéologiques préalables par le SDAVO et l'ex AFAN, de 1995 à 1999.

17 Institut National de Recherches Archéologiques Préventives.

18 Cortes 2002.

19 Cortes 2004.

20 Lefeuvre 2008, 2009.

Pour la première opération (Le Bois Bouchard III), la majorité des structures se rapporte à une occupation diachronique de La Tène finale et du Haut-Empire.

L'occupation laténienne se matérialise par un établissement rural classiquement constitué d'un enclos d'habitat et d'un enclos agropastoral couvrant à eux deux une superficie de plus de 7 000 m². Un ensemble de fosses, de fours et de silos ont livré un mobilier daté principalement de La Tène D1.

L'époque gallo-romaine est représentée par un ensemble de structures, très érodées, datées du I^{er} s. ap. J.-C.

Le Haut Moyen Âge est illustré par quelques fosses de charbonnage.

Lors de la deuxième opération (Le Bois Bouchard IV), les vestiges couvraient les périodes protohistoriques, antiques et médiévales.

Un établissement de La Tène moyenne était caractérisé par un double enclos emboîté accolé à un enclos plus modeste. Les surfaces délimitées représentaient respectivement 5 800 et 3 200 m². On note également la présence d'un bâtiment gallo-romain précoce de bord de voie. Enfin, la période médiévale est représentée par un lot de céramique isolé daté de la fin du XI^e s. ou du début du XII^e s. ap. J.-C.

Cette dernière opération a donné lieu à une prescription de fouille archéologique. Elle fut menée par C. Laporte-Cassagne du SDAVO en 2010²¹ (fig. 10, p. 23). Elle a révélé la présence d'indices d'occupation de La Tène ancienne avec une inhumation en silo et un probable bâtiment sur poteaux.

Ensuite, deux établissements fossoyés se développent successivement. Le premier, de taille modeste, est daté entre le début de La Tène C1 et La Tène C2. Le deuxième, de grande taille, prend sa suite jusqu'au début de la Tène D1. Il se singularise par une double enceinte fossoyée renfermant des bâtiments et des silos de grande contenance enterrés ou en élévation. Hors du périmètre enclos se trouvait une construction circulaire de La Tène D1–D2. Enfin, la modeste implantation antique le long de la voie romaine a été datée du Haut-Empire.

21 Laporte-Cassagne à paraître.




Fig. 10 : Restitution des établissements laténiens du « Bois Bouchard IV » fouillés en 2010
(Coll. SDAVO © Conseil général du Val d’Oise – P. Payet).

I.4 Étude archéogéographique

Par Sandrine Robert

I.4.1 Environnement oro-hydrographique

L’emprise de l’opération est située sur un talweg sec très prononcé dans le prolongement de la « Vallée Dame Jeanne » (fig. 11, p. 24). Un fossé est représenté sur le cadastre napoléonien (fig. 12, p. 25) au nord-est de l’emprise, et sur le Plan d’intendance Le Plessis-Gassot, un ruisseau est figuré le long d’un chemin dit « voirie des Fond » dans la Vallée dame Jeanne . Le talweg est dessiné comme centré sur cette voirie. Le talweg semble donc drainé par un chemin. Sur le cadastre napoléonien, un chemin se prolongeant sous la forme d’un droit de passage est figuré. Le chenal d’écoulement est nettement visible sur la mission de 1968 (fig. 14, p. 26).

I.4.2 Inscription dans le réseau viaire

Le chemin qui forme limite d’emprise au nord-est est l’Avenue de Beaumont. Ce chemin dit «Chemin de Villiers-le-Sec à Beaumont» sur le cadastre napoléonien forme la limite nord de l’emprise. Il correspond à l’«Avenue de Beaumont» qui est une voie rejoignant la ville antique de Beaumont-sur-Oise, connue dans le département²². Cet itinéraire non mentionné dans les sources antiques, était proposé par R. Guadagnin sous le nom d’Avenue de Beaumont qui : «suivrait le tracé de l’actuelle route départementale n°85, en passant par Beaumont-sur-Oise, Saint-Martin-du-Tertre, Belloy-en-France, Villiers-le-Sec, la limite nord du Mesnil-Aubry, puis les territoires du Plessis-Gassot, Bouqueval, Goussainville et Le Thillay, où elle rejoint la route de Paris à Senlis»²³. L’étude archéogéographique montre qu’il existe un axe cohérent relativement rectiligne dans cette

²² Robert, Wabont 2006.

²³ Guadagnin 1977, p.153.

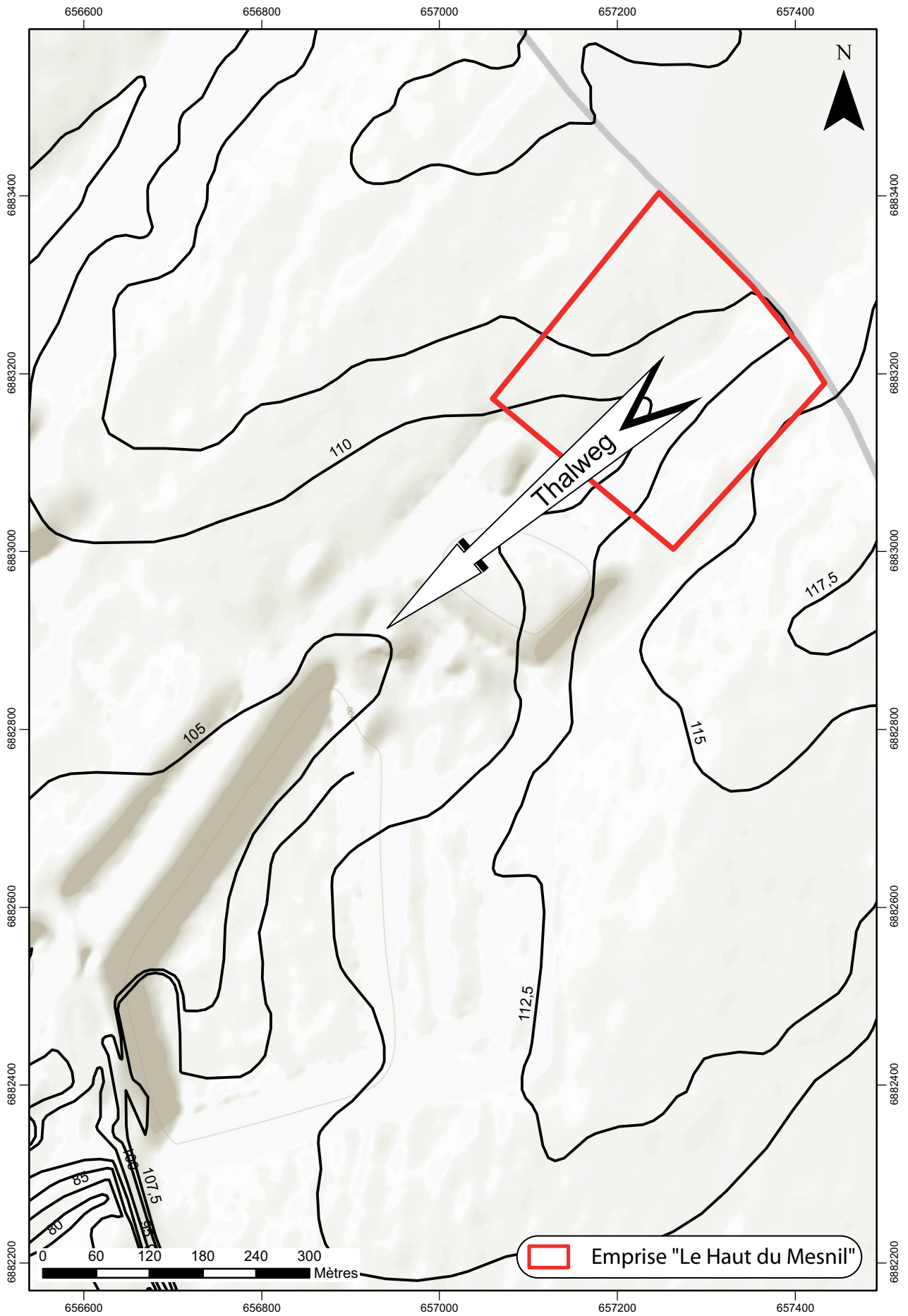


Fig. 11 : Emplacement du thalweg et de la « Vallée Dame Jeanne ».

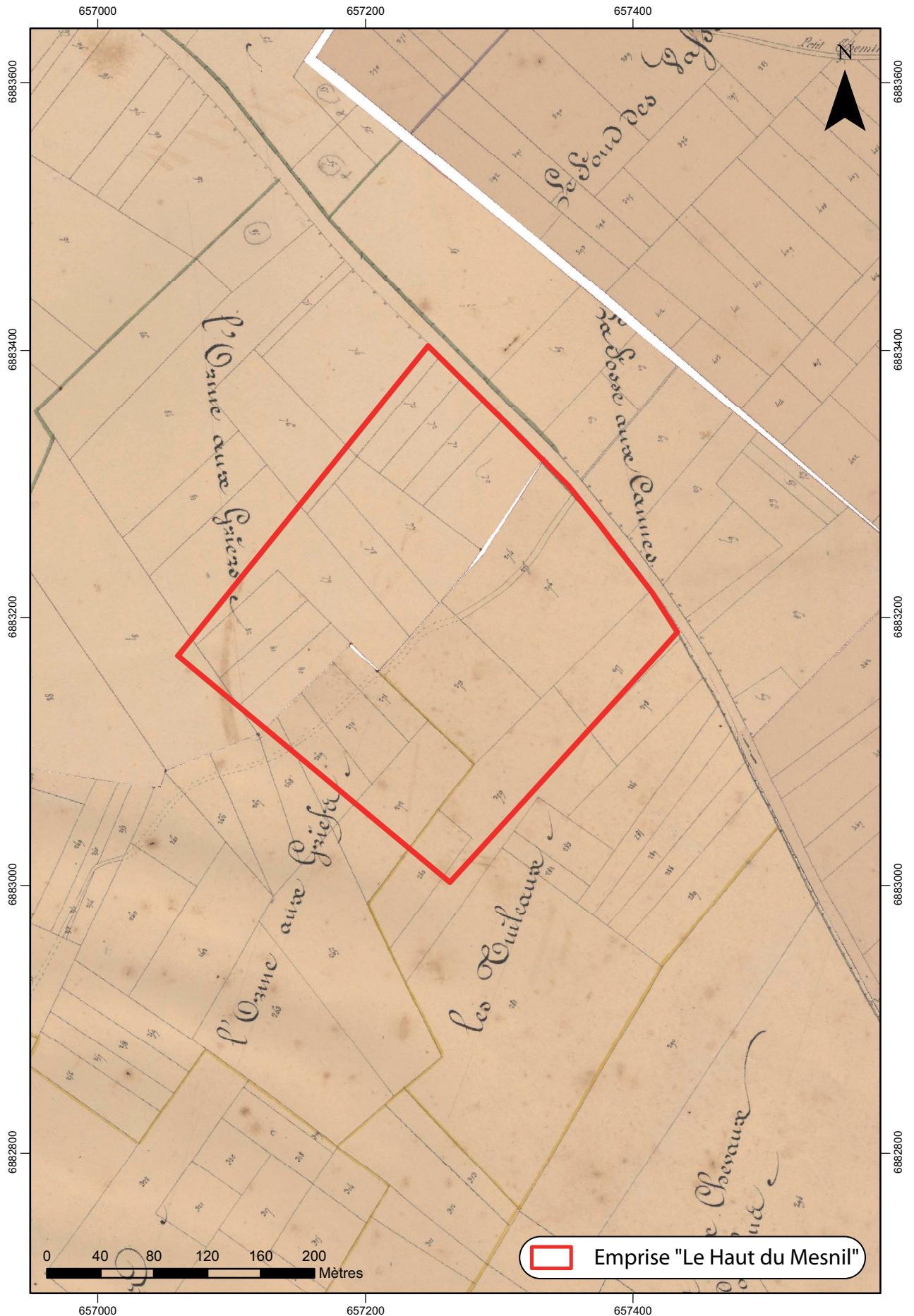


Fig. 12 : Emprise de l'opération sur le cadastre napoléonien (1827).




Fig. 14: Emprise de l'opération sur la mission IGN 1968.

direction. Il forme la limite communale entre Roissy-en-France, Vaudherland et Gonesse. Au Thillay, cette voie est représentée sur la carte de Cassini comme un chemin bordé de plantations. Elle passe à proximité de la nécropole du haut Moyen Âge des Glirettes, l'église Saint-Denis du haut Moyen Âge et le site antique de la Vieille-Baune. Elle forme la limite communale entre Fontenay-en-Parisis et le Plessis-Gassot sous le nom d'Avenue de Beaumont, et les caves gallo-romaines fouillées aux Thuileaux (Plessis-Gassot) sont situées sur son axe. Au Mesnil-Aubry, la voie évite le village. À Villiers-le-Sec, elle passe à une centaine de mètres au nord du village du haut Moyen Âge. À Belloy-en-France, elle forme carrefour avec le Chemin de la Voie Saint-Denis à la Croix Saint-Georges.

C'est l'axe de développement du long village-rue de Saint-Martin-du-Tertre avec l'église Saint-Martin située le long de son axe. On perd son tracé dans celui des routes forestières de la forêt de Carnelle. On peut proposer un passage par la Route du Ringuet et le Chemin du Milieu qui aboutirait à Beaumont-sur-Oise à un croisement avec la voie Paris-Beauvais.

Ce chemin s'inscrit donc dans la circulation de grand parcours orientée vers le passage sur l'Oise à Beaumont-sur-Oise où un pont est connu pour l'Antiquité. Il ouvre ensuite vers les plaines de Picardie par Beauvais et Amiens (Robert et Wabont 2006). Le site de la REP est situé à son contact au Mesnil-Aubry.

On note le toponyme «Borne des Sonnettes» sur le Scan 25.

I.4.3 Organisation des trames parcellaires

Au Mesnil-Aubry, une orientation préférentielle du parcellaire au sud-est/nord-ouest se distingue. Elle s'étend au delà du Mesnil-Aubry sur les communes limitrophes et avait été déjà étudiée par Julien Feuille qui avait procédé à un tri automatisé des directions dans le SIG²⁴. L'Avenue de Beaumont apparaît comme un élément morphogénétique majeur dans l'organisation de ce parcellaire, mais celui-ci s'appuie également

24 Gentili 1997, p.8–9.

sur des chemins perpendiculaires à l'Avenue de Beaumont, qui semblent avoir une origine ancienne, comme le Chemin Blanc, l'Avenue de Pontoise ou du Vieux-Cimetière, l'Avenue des Genets, l'Avenue de Saint-Denis etc. qui sont des voies. On note que ces perpendiculaires peuvent correspondre aussi localement à des orientations de vallon (Ravin de la Daubée par exemple). Cette orientation pourrait être ancienne car elle domine dans les enclos diagnostiqués en 2007 et 2008²⁵.

Des anomalies dans le parcellaire, figurées par des lignes au profil sinueux, peuvent correspondre à des éléments du réseau hydrographique ancien non figuré sur le cadastre napoléonien.

I.4.4 Évolution de la parcelle entre le XVIII^e siècle et aujourd'hui et photo-interprétation

État 1784 : Plan d'Intendance ou Cadastre de Berthier de Sauvigny, Le Mesnil-Aubry (1784).

La parcelle est représentée comme emblavée. L'Avenue de Beaumont est représentée avec des plantations d'alignement. La limite paroissiale passe au milieu de la parcelle.

La parcelle porte de nom de «L'Orme au griés».

État 1827 : Cadastre Napoléonien, Parcellaire, Impérial ou Ancien Cadastre, Le Mesnil-Aubry, ADVO, section B – du Moulin.

La parcelle présente un découpage laniéré qui s'appuie sur l'Avenue de Beaumont. Un chemin se prolongeant sous la forme d'un droit de passage est figuré. La parcelle est nommée «L'Orme aux Griés» et plus au sud (en limite d'emprise) «Les Tuileaux».

État 1949 : Mission aérienne verticale F 2213–2313, Pontoise Meaux, 1/25 000^e, IGN 1949, cliché 201.

La parcelle est emblavée.

État 1959 : Mission aérienne verticale, F 2213–2413, 1/25 000^e, IGN, 1959. Cliché 175 (fig. 13, p. 28).

La parcelle est emblavée. Une trace blanche rectiligne entrant dans le prolongement du fossé

25 Lefeuvre 2008; Lefeuvre 2009.



Fig. 13 : Emprise de l'opération sur la mission IGN 1959.

figuré sur le cadastre napoléonien montre vraisemblablement l'emplacement de l'ancien écoulement et du droit de passage. Une trace quadrangulaire est visible au sud de la parcelle (75 × 71 m) avec une partition interne en son milieu.

État 1968 : Mission aérienne verticale, FR 1436, 1/5 000^e, IGN, 1967 et 1968. Cliché 257 (fig. 14, p. 26).

L'écoulement du talweg est nettement visible sous la forme d'une ligne sinueuse plus claire indiquant une probable érosion à l'emplacement du chenal. Il est associé à des taches plus sombres, notamment sur le versant nord, qui peuvent indiquer une zone de colluvionnement associée au talweg. On note plusieurs lignes transversales n'entrant pas dans l'orientation des écoulements. Ils peuvent correspondre au découpage du parcellaire napoléonien ou à d'anciens cheminements.

État 1987 : Mission aérienne verticale, F 4053, 1/20 000^e, IGN, 1987. cliché 250.

On devine l'écoulement mais il est surtout très lisible plus au sud, hors de l'emprise. Une tache plus claire peut indiquer une zone assez érodée.

État 1993 : Mission aérienne verticale, F 2213–2214, 1/30 000^e, IGN, 1993. Cliché n°026.

Le talweg est marqué par une trace claire et une zone plus sombre (toujours sur le versant nord), colluvions probables.

I.4.5 Conclusion

L'emprise est marquée essentiellement par un ancien écoulement associé à un chemin et un droit de passage. L'écoulement est visible en photo-interprétation ainsi qu'une zone de colluvion sur le versant nord. La proximité de l'Avenue de Beaumont, axe routier ancien et morphogénétique pour le parcellaire, est à noter. Une trace visible au sud de la parcelle en 1959 indique peut-être la présence de structures archéologiques mais elle n'a pas été repérée sur d'autres missions.

Liste des plans consultés :

– Carte géométrique de France dite Carte de Cassini 1751, 1/86 400^e, F2 6H – Beauvais, IGN, Reproduction CG95/DAC/SDAVO.

– Atlas des routes de Trudaine et Perronet 1745–1780, 1/8 640^e, ANF14 bis/8443, Reproduction CG95/DAC/SDAVO.

– Plan d'Intendance ou Cadastre de Berthier de Sauvigny, 95395 – Le Mesnil-Aubry, 1784 © ADVO25Fi 78, Reproduction CG95/DAC/SDAVO.

– Plan d'Intendance ou Cadastre de Berthier de Sauvigny, 95492 – Le Plessis-Gassot, 1787 ©, ADVO25Fi 94, Reproduction CG95/DAC/SDAVO.

– Cadastre Napoléonien, Section B du Moulin – Le Mesnil-Aubry, 1827 © ADVO3P 944, Reproduction CG95/DAC/SDAVO.

Liste des missions aériennes consultées :

– Mission aérienne verticale, F 2213–2313, Pontoise Meaux, 1/25 000^e, IGN 1949. cliché 201.

– Mission aérienne verticale, F 2213–2413, 1/25 000^e, IGN, 1959. Cliché 175.

– Mission aérienne verticale, FR 1436, 1/5 000^e, IGN, 1967 et 1968. Cliché 257.

– Mission aérienne verticale, F 4053, 1/20 000^e, IGN, 1987. Cliché 250.

– Mission aérienne verticale, F 2213–2214, 1/30 000^e, IGN, 1993. Cliché 026.

– Mission aérienne verticale, 2000 FR 5381/300, des 25 et 26 janvier 2000, au 1/30 000^e, IGN. Cliché 129.

I.5 Stratégies et méthodes mises en œuvre

Le montage de l'opération de diagnostic a été réalisé par le service départemental d'archéologie du Val d'Oise (SDAVO).

Sous la responsabilité scientifique d'Aurélien Lefeuvre (archéologue départemental), cette opération s'est déroulée avec le concours d'Aurélien Battistini et Guillaume Le Goïc (archéologues contractuels).

Le terrassement mécanique a été effectué par une pelleteuse hydraulique de 22 tonnes²⁶ sur chenilles munie d'un godet de curage de 3 m de large pour le creusement des tranchées puis d'un godet de 2 m de large pour les ouvertures complémentaires et les sondages mécaniques. Les moyens mécaniques ont été mobilisés durant une période de 8 jours ouvrables.

I.5.1 Techniques de sondage

(fig. 15, p. 31)

En premier lieu, des tranchées de sondage ont été creusées sur tout le pourtour des terrains accessibles (tranchées 1 à 5). Cette disposition avait pour but de cerner dès le commencement de l'opération les orientations du parcellaire, mais aussi de s'approcher au plus près des zones potentiellement les plus riches, soit l'Avenue de Beaumont au nord-est et le site antique des Thuileaux au sud-est.

L'intérieur du terrain a ensuite été exploré par des tranchées parallèles d'axe sud-est/nord-ouest, espacées de 30 m (tranchées 6 à 13). Ces sondages visaient à recouper perpendiculairement le thalweg central. Enfin, une série de trois logs a été réalisée à raison de deux sur les points hauts (logs 1 et 2) et d'un au point le plus bas de l'emprise (log 3).

Le décapage mécanique a consisté à enlever, sous le contrôle d'un archéologue, les niveaux de terre remaniés par les labours, ou perturbés, sur une épaisseur variable de 0,20 m en haut de pente à 1,60 m en fond de talweg. La grande majorité des structures archéologiques a été découverte à une profondeur de 0,40 à 0,50 m sous le sol actuel. D'une manière générale, le niveau de décapage a été fixé sur les premières strates de limon homogène.

Ponctuellement, des agrandissements de tranchées ont été effectués. Ces fenêtres de décapage avaient principalement pour but de préciser l'orientation des réseaux de fossés et des structures linéaires (murs, voirie...).

La grande majorité des structures archéologiques a été testée manuellement ou mécaniquement.

²⁶ Conducteurs Jean-François Villette et Mickaël Boixel (Société Beaussire).

La topographie des sondages et des faits archéologiques a été réalisée par l'équipe de fouille au moyen d'un GPS Leica CS10.

I.5.2 Contraintes

Les terrains étant en friche au moment de notre intervention, aucun obstacle ne s'est donc opposé au creusement.

Cependant, des travaux de terrassement de grande ampleur ont été réalisés sur le pourtour des parcelles en amont de notre arrivée. Ces travaux destinés à prémunir la carrière REP d'intrusions délictueuses ont consisté en un décapage de la terre végétale sur une bande d'une quinzaine de mètres de large afin de créer un merlon de terre périphérique (10 m de large). De plus, la frange sud-ouest du terrain était inaccessible en raison de la présence d'un profond fossé de drainage. Au total, ce sont 10 136 m² qui se sont avérés impossibles à sonder. Parallèlement, les surfaces décapées avant notre arrivée totalisent 13 700 m². Ces travaux se sont révélés fortement préjudiciables à la compréhension des structures archéologiques.

En premier lieu, la présence des merlons de terre au nord et à l'est de l'emprise ont empêché des recherches au contact de l'avenue de Beaumont et dans la continuité du site gallo-romain des Thuileaux, deux zones à très fort potentiel archéologique.

En deuxième lieu, le décapage des terres végétales (sans contrôle archéologique) sur la périphérie de l'emprise a provoqué une destruction superficielle des structures affleurantes (murs notamment), situation aggravée par la nécessaire circulation des engins de chantier sur ces espaces lors du diagnostic archéologique.

I.5.3 Méthodes d'enregistrement

L'enregistrement des tranchées de diagnostic a été effectué en continu sur un inventaire de terrain numéroté de 1 à n selon l'ordre d'exécution. Ce document renseigne sur la profondeur et la nature du niveau de décapage, ainsi que sur les structures et/ou le mobilier découverts. Il est accompagné d'un croquis de situation sommaire.

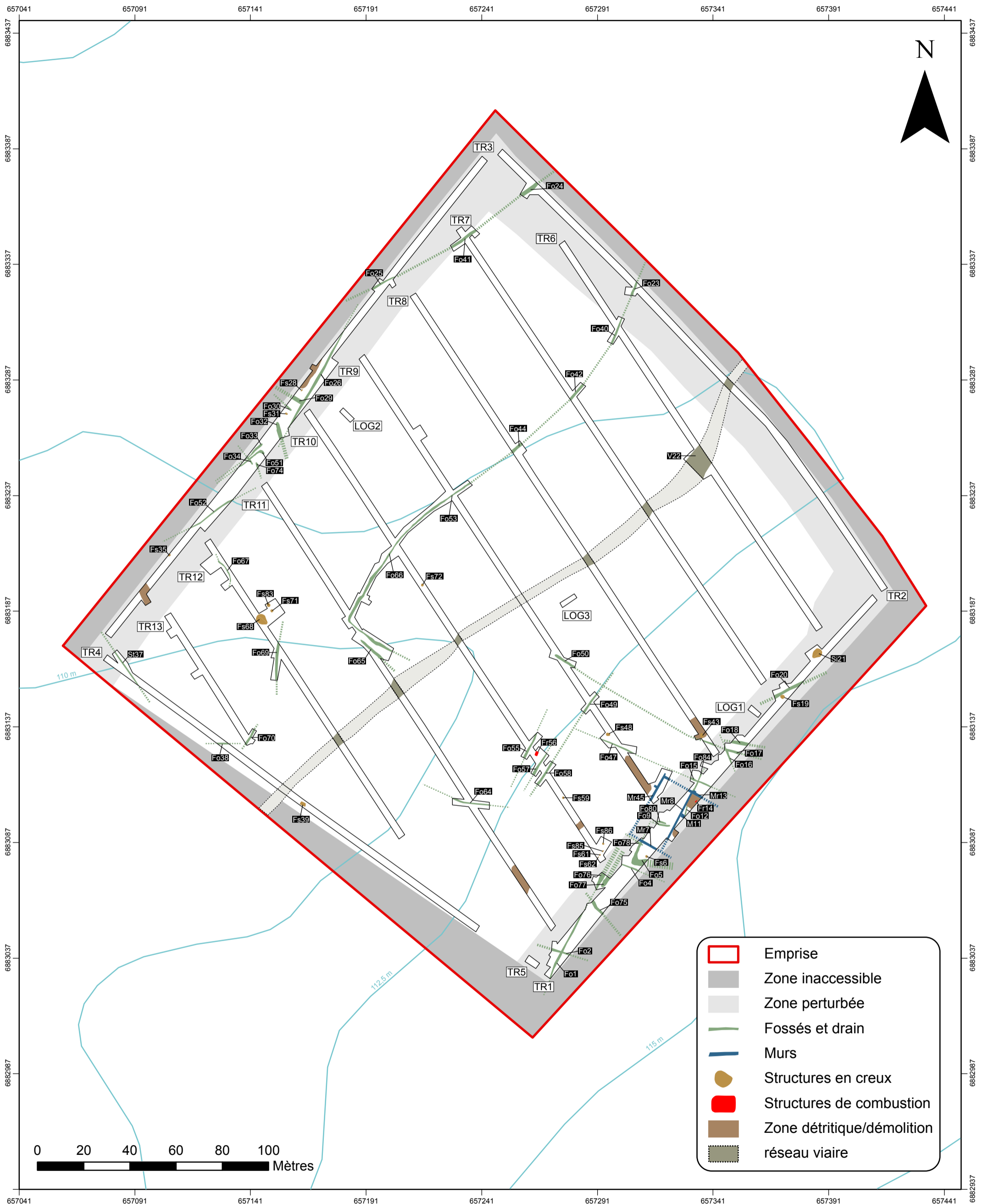


Fig. 15 : Plan topographique général.

Un inventaire informatique des structures est présenté en annexe 1.

Le mobilier collecté a été intégralement traité et conditionné. Un listing est présenté en annexe 2. Les photographies, sur support numérique, ont été inventoriées dans un fichier informatique en annexe 3.

Toute la documentation écrite, graphique et numérique est conservée au SDAVO, ainsi que le mobilier archéologique.

II. Les occupations archéologiques

II.1 Présentation générale du site

L'emprise archéologique se caractérise par la présence d'un talweg sec. Cette profonde entaille d'axe sud-ouest/nord-est sépare la zone d'étude en deux parts de tailles égales.

Les vestiges observés sont très inégalement répartis. Ils se concentrent principalement sur les points hauts en bordure nord-est et sud-ouest, de part et d'autre du talweg.

La description et l'interprétation des structures s'effectuera de manière chronologique par type de structures. Le phasage est établi en fonction de la datation des mobiliers issus des comblements, et ponctuellement par l'analyse des recoupements stratigraphiques quand ils existent et ont pu être observés. Dans certains cas, des faits archéologiques ont pu être assimilés à la même période d'occupation sur la base d'un raisonnement archéologique fondé sur les similitudes de creusement, de comblement ou des orientations convergentes.

Trois grandes périodes d'occupation sont représentées. Les éléments les plus anciens appartiennent à l'antiquité précoce (autour de la Conquête) et au Haut-Empire. Apparemment sans hiatus succède une implantation du Bas-Empire. L'époque moderne et contemporaine est illustrée par un chemin et des structures agricoles. Enfin, les éléments de datation indéterminée seront décrits et analysés en dernière partie.

II.2 Période 1 : antiquité précoce et Haut-Empire

II.2.1 Fosse 72 : un indice d'occupation précoce ?

(fig. 16, p. 33)

La fosse 72 se situe dans la tranchée 10 à flanc de pente peu avant le point le plus bas de la parcelle. Dans l'état actuel des connaissances, elle apparaît singulièrement isolée.

Elle présente un creusement circulaire d'un diamètre de 1,20 m et un profil en cuvette irrégulière profond de 0,62 m. Deux remplissages ont été perçus lors de la fouille de cette structure : – en partie haute, un comblement de limon argilo-sableux brun-gris, compact et homogène ; – en fond de fosse, une strate de limon similaire mais fortement affectée par des percolations ferromanganiques indiquant des processus d'hydromorphie.

Le mobilier est assez peu abondant. Il se compose de deux fragments d'amphore vinnaire de type gréco-italique ou Dressel 1. Il est donc possible de dater prudemment le comblement de cette fosse d'une fourchette large du III^e au I^{er} s. av. J.-C²⁷. Ces éléments sont le témoignage d'occupation le plus ancien recueilli lors du diagnostic. Ils sont cependant trop ténus pour postuler d'une occupation dense et/ou pérenne de cette zone à la Tène Finale.

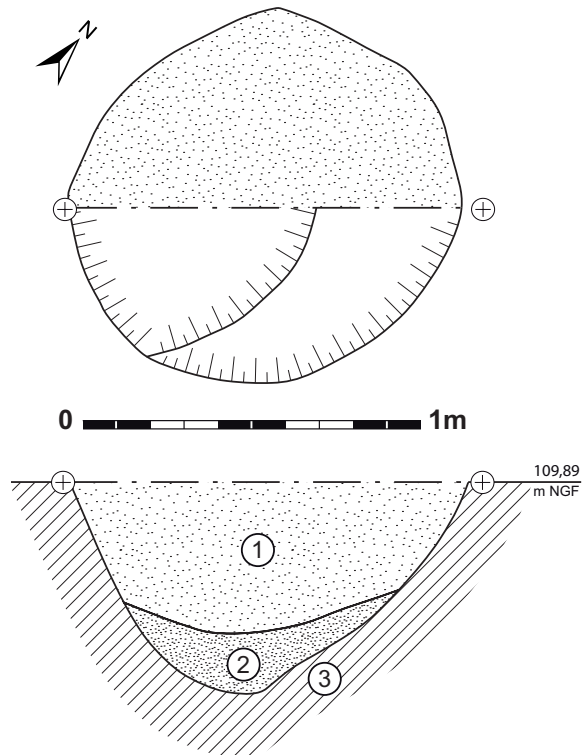
II.2.2 Le réseau fossoyé

II.2.2.1 Les fossés structurants

Un ensemble de fossés situés dans la frange sud-est du terrain semblent à la fois délimiter et structurer une occupation du Haut-Empire.

Le fossé 49–58 constitue ainsi une limite encadrant l'extension des vestiges antiques. Il s'agit d'un fossé rectiligne d'orientation sud-ouest/nord-est (parallèle au talweg) courant le long de la cote 112,5 m NGF. Sa longueur a pu

²⁷ Nos remerciements vont à V. Pissot pour son aide dans la détermination du mobilier céramique de ce diagnostic.



- ① Limon sablo-argileux brun grisâtre, compact, homogène
- ② Limon sablo-argileux grisâtre, compact hétérogène
- ③ Limon de plateau

Fig. 16: Fosse 72 (tranchée 10).

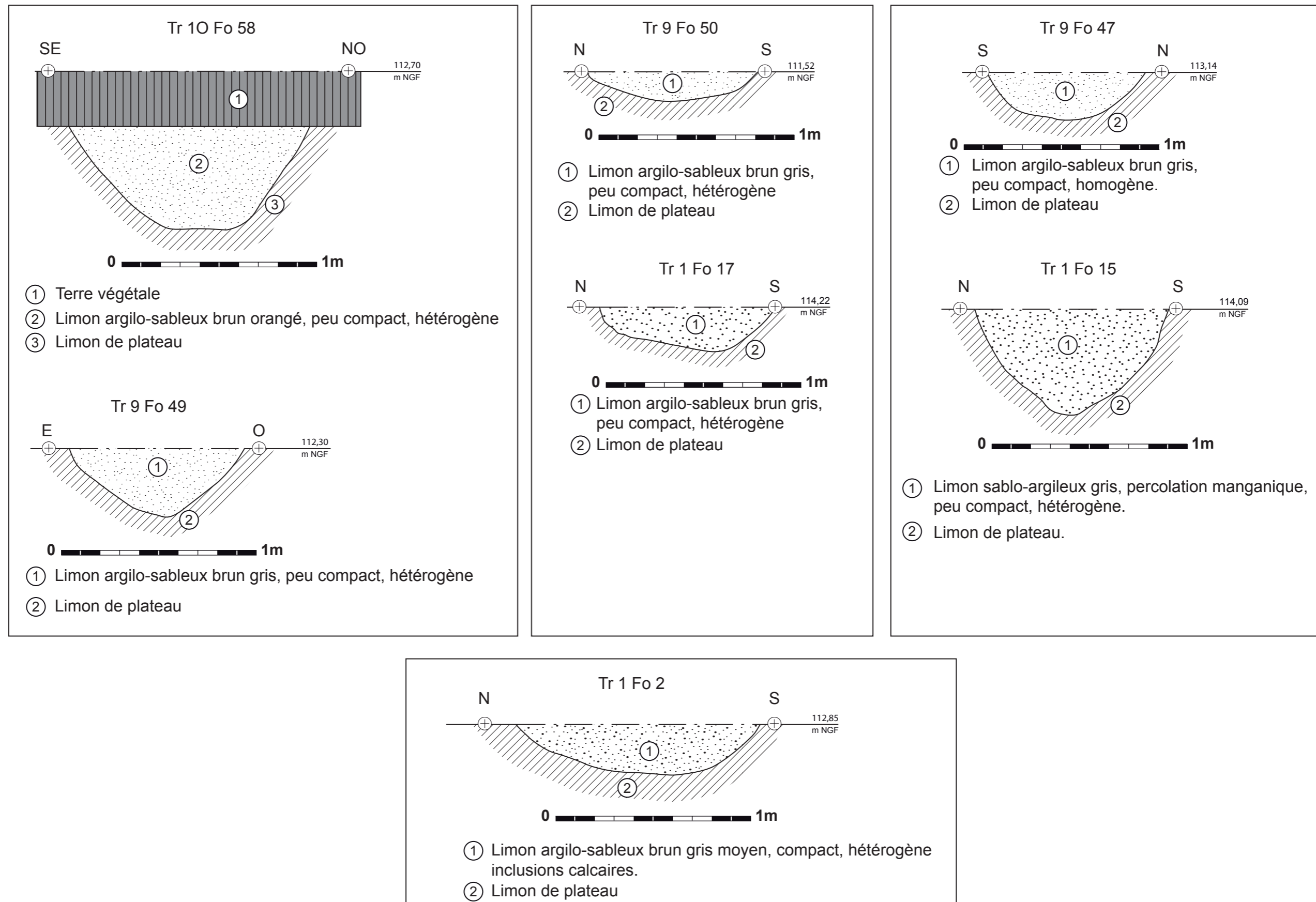


Fig. 17 : Fossés structurants (période 1).

être reconnue sur 47 m de long dans les tranchées 9 et 10. Deux sondages ont été pratiqués à la pelle mécanique. La largeur varie de 1,10 à 1,40 m pour une profondeur de conservée 0,40 à 0,80 m. Le profil est en V avec localement un fond plat. Le comblement unique est formé de limon argileux brun-gris à orangé, compact et hétérogène. Sa datation est déduite de son parallélisme avec les fossés 57 et 58 (tranchée 10) attribués au Haut-Empire.

Cette structure est rejointe à angle droit par un fossé d'axe sud-est/nord-ouest.

En premier lieu, le **fossé 17–50** forme le pendant du précédent en ce qu'il semble limiter l'occupation vers le nord. Il a été perçu par trois fois dans les tranchées 1, 8 et 9 où il s'interrompt par une extrémité arrondie. Au total, ce fossé est repéré sur une distance de 100 m.

Deux sondages ont permis de reconnaître la nature de cet aménagement. La conservation est médiocre, la largeur variant de 0,80 à 0,90 m pour une profondeur de seulement 0,20 à 0,25 m. Le profil est en cuvette irrégulière. Le remplissage uniforme est de limon argilo-sableux brun-gris, peu compact et hétérogène.

En second lieu, le **fossé 15–47** est sub-parallèle au fossé 17–50. Il rejoint également l'axe 49–58 à angle droit. Il a pu être observé dans les tranchées 1 et 9 à l'occasion de deux sondages mécaniques. Il est d'une largeur de 0,90 à 1 m pour une profondeur de 0,24 à 0,60 m, son profil en cuvette étant plus ou moins accusé selon les sondages. Le remplissage limoneux grisâtre est

fortement affecté, pour le tronçon 15, par des percolations ferro-manganiques et des horizons albiques (appauvris en oxydes de fer) témoignant d'un rôle de drainage.

Le sondage dans le segment 47 a livré des éléments céramiques datables du II^e s. ap. J.-C. (probablement première moitié).

Enfin, le **fossé 2** à l'extrémité sud de la tranchée 1, pourrait également avoir un rôle de limitation. Son orientation est similaire aux fossés 17–50 et 15–47 décrits précédemment. La largeur est de 1,20 m pour une faible profondeur de 0,25 m. Le remplissage est formé de limon argilo-sableux brun-gris, peu compact, avec des inclusions de blocs calcaires. Aucun mobilier n'a été découvert dans le comblement.

L'assimilation de cette structure au réseau fossoyé précoce est déduite seulement de son orientation. Cependant, la convergence avec l'axe du réseau moderne attesté par le cadastre napoléonien pourrait tout aussi bien plaider pour une datation beaucoup plus haute.

II.2.2.2 Un élément isolé au sud-ouest de l'emprise

(fig. 18)

Au sein du réseau fossoyé précoce, le **fossé 69** apparaît isolé. Son tracé rectiligne d'axe nord-sud a pu être suivi dans la tranchée 12 sur une distance d'une quinzaine de mètres. Cependant, sa présence n'a pas été détectée dans les tranchées avoisinantes.

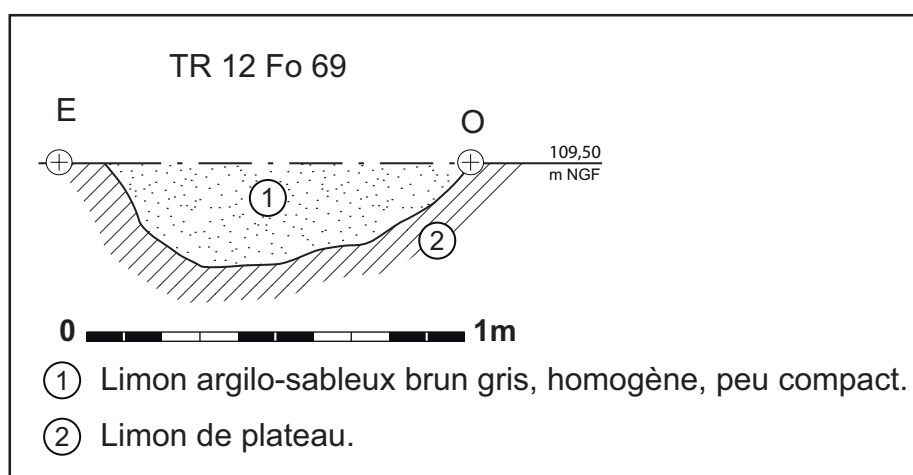


Fig. 18 : Fossé 69 (tranchée 12).

Un sondage mécanique a été pratiqué. Il a mis en évidence un profil en cuvette régulière, large de 0,98 m pour une profondeur de 0,26 m. Le comblement uniforme est composé de limon argilo-sableux brun-gris, peu compact et hétérogène. Le seul élément datant est un tesson de cruche (ou d'amphorette) de production locale attribuable à une période couvrant la seconde moitié du I^{er} s. au II^e s. ap. J.-C.

II.2.2.3 Les fossés parallèles 55 et 57

(fig. 19, p. 37)

Ces fossés présentent la particularité d'être parallèles au fossé 49–58 potentiellement structurant. Ils encadrent un espace de 7 m de large dans lequel vient s'insérer le foyer 56 (cf. infra). Leur tracé a été reconnu sans difficulté grâce à de larges fenêtres de décapage. Cependant, leur prolongement dans les tranchées voisines n'a pas été perçu.

Le **fossé 55** présente une largeur de 0,90 m pour une profondeur de 0,14 m. L'état de conservation est faible. Le profil en cuvette est comblé de limon argilo-sableux brun-gris, peu compact et hétérogène.

Le **fossé 57** est relativement similaire au précédent. Sa largeur est de 1,40 m pour une profondeur de 0,18 m. Le creusement très arasé est rempli de limon argilo-sableux brun-gris, peu compact et hétérogène. La fouille a permis de collecter des tessons d'une jatte tripode dorée au mica (dérivé des types Besançon) produite en Gaule centrale. Il est donc possible de placer cette structure dans un horizon augusto-tibérien.

II.2.2.4 Autres fossés

Parmi les nombreux fossés découverts lors de cette opération, le plus grand nombre n'a pas livré de matériel malgré des sondages systématiques. Il est cependant possible d'attribuer la majeure partie d'entre eux à l'Antiquité sur la base de l'analyse de leur orientation, de leur position topographique, dans quelques cas d'indices stratigraphiques, ou par comparaison avec d'autres

structures mieux calées chronologiquement.

Le **fossé 64** (fig. 20, p. 38) adopte une orientation nettement divergente de celles des fossés structurants. Il est de plus isolé dans la tranchée 11. Son tracé suivi sur 15 m de long est légèrement sinueux. La largeur est de 0,64 m pour une profondeur de 0,21 m. Le sondage mécanique montre un profil en U comblé de limon argilo-sableux brun-gris, peu compact et hétérogène avec de rares inclusions charbonneuses. Son appartenance à la phase précoce d'occupation est assurée par la présence de mobilier céramique de la deuxième moitié du I^{er} s. av. J.-C.

Le **fossé 16** (fig. 20, p. 38) se situe dans la tranchée 1. Un sondage manuel à sa jonction avec le fossé 17–50 (supposé précoce) permet de l'attribuer aux phases les plus anciennes d'occupation. Le profil en cuvette régulière est large à l'ouverture de 1,40 m pour une profondeur de 0,60 m. Le remplissage est uniformément constitué de limon argilo-sableux brun-gris, peu compact et hétérogène.

Le **fossé 1–76** (fig. 20, p. 38) est situé à l'extrémité sud de la tranchée 1. Il croise le fossé 2 à angle droit. Son orientation sud-ouest/ord-est est similaire au réseau fossoyé précoce, ce qui permet de l'assimiler à cette phase d'occupation. Trois sondages ont été effectués dans cette structure attestée sur une longueur de 50 m. La largeur varie de 0,84 à 1,30 m. La profondeur comprise entre 0,38 et 0,60 m est décroissante du nord au sud. Le profil en cuvette est rempli de limon argilo-sableux brun-gris, peu compact et hétérogène.

Le **fossé 75** (fig. 20, p. 38) d'orientation sud-est/nord-ouest semble devoir se raccorder au fossé 1–76 en dehors de la tranchée 1. Un sondage mécanique a permis d'observer un profil en cuvette large de 1,54 m et profond de 0,30 m. Le comblement de limon argilo-sableux brun-gris, peu compact et hétérogène présente des traces d'hydromorphie.

Le **fossé 77** (fig. 20, p. 38) est parallèle au fossé 1–76 dont il est distant de seulement une quarantaine de centimètres. Il se prolonge dans la coupe de la tranchée 1 vers le nord-est mais

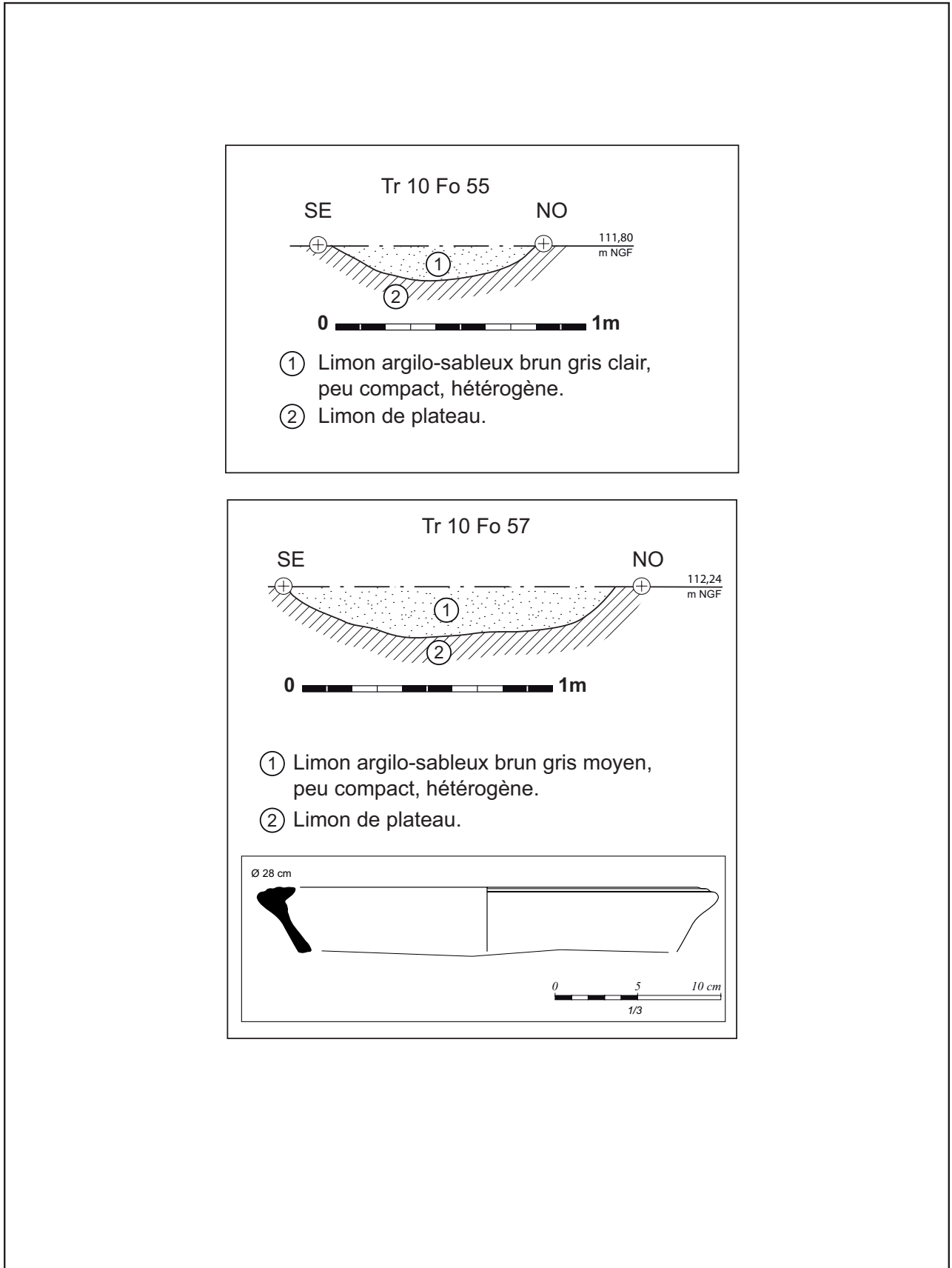


Fig. 19: Fossés 55 et 57 (tranchée 10).

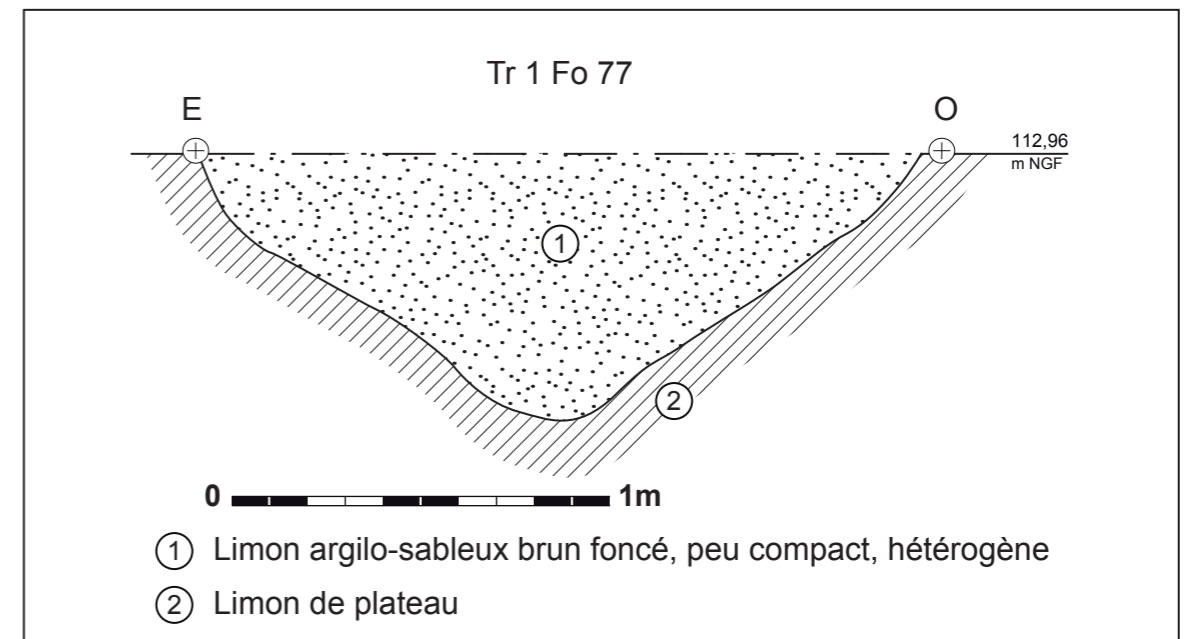
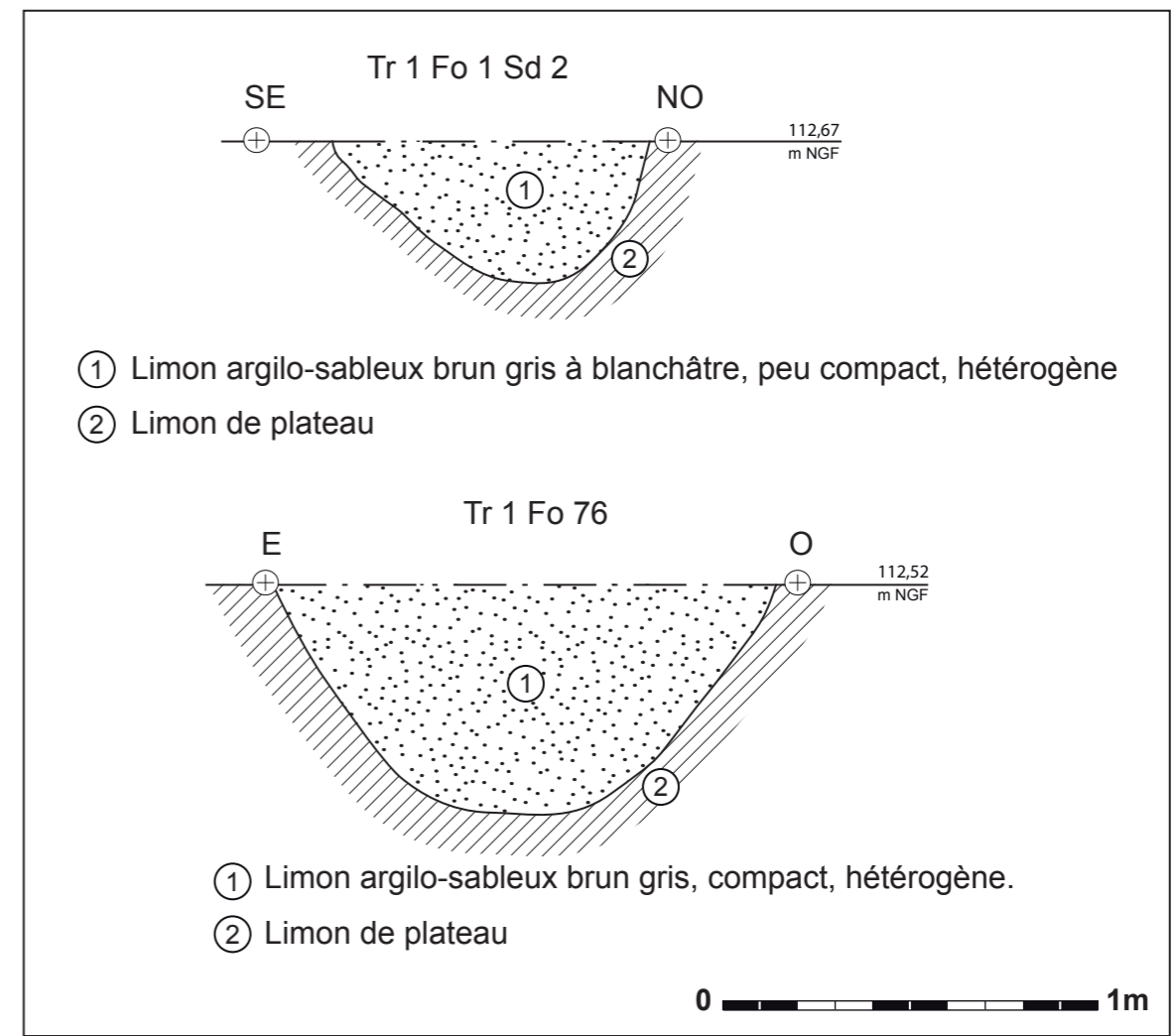
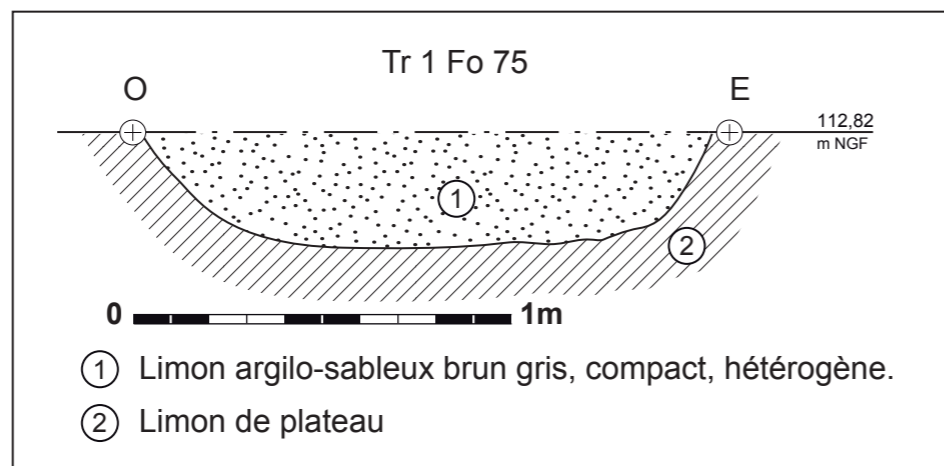
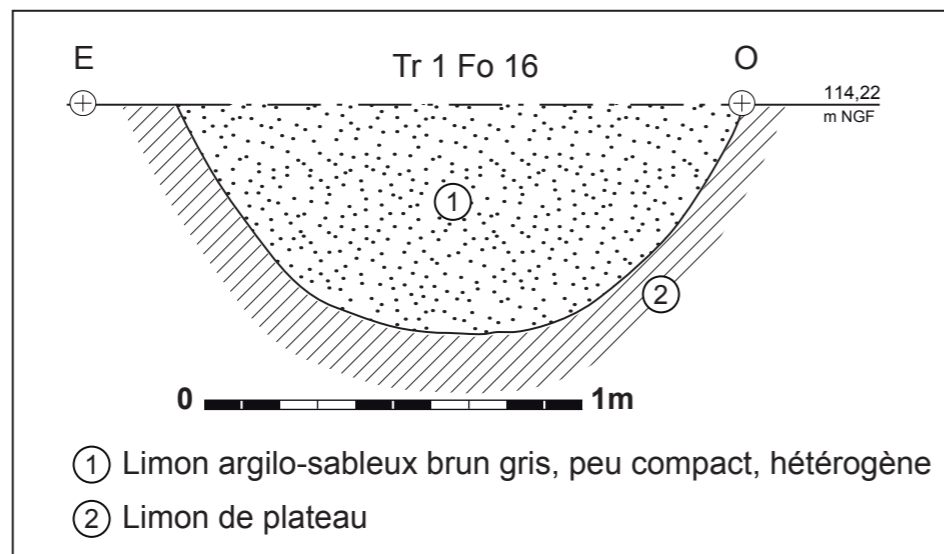
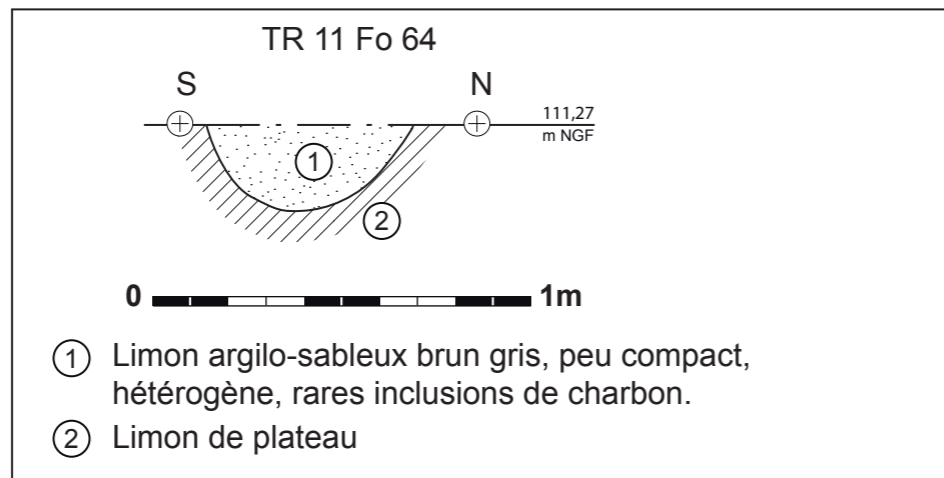


Fig. 20 : Fossés 64, 16, 75, 1, 76 et 77 (tranchées 1 et 11).

s'interrompt vers le sud-ouest par une extrémité arrondie. Le profil en V est large à l'ouverture de 1,90 m pour une profondeur de 0,65 m. Le comblement de limon argilo-sableux brun foncé recelait un clou en fer.

Le **fossé 4** (fig. 21, p. 40) suit une orientation sud-est/nord-ouest compatible avec les caractéristiques du réseau fossoyé antique. La largeur est de 0,66 m pour une profondeur de 0,20 m. Le profil en cuvette irrégulière est comblé de limon argilo-sableux brun-gris, peu compact et hétérogène.

Le **fossé 78** n'a pu être reconnu que sur une longueur de 2,90 m en limite de la tranchée 1. Il s'interrompt vers le sud-est par une extrémité arrondie mais se prolonge probablement vers le nord-ouest. Le profil est en cuvette évasée. La largeur à l'ouverture est de 0,58 m pour une profondeur de 0,12 m. Un sondage manuel a permis de définir que le fossé 78 est stratigraphiquement postérieur au fossé 5 qu'il recoupe.

Le **fossé 5** (fig. 21, p. 40) dégagé dans la tranchée 1 présente un angle à 90°. Sa largeur en surface varie de 2,70 m à 0,90 m. Son profil relevé à l'occasion d'un sondage mécanique montre un profil en cuvette profond de 0,25 m. Le remplissage de limon sablo-argileux gris foncé contenait des inclusions de blocs calcaires, de TCA ainsi qu'une monnaie en alliage cuivreux (non identifiée). Stratigraphiquement, cette structure est antérieure au fossé 78 et surtout au mur 7 appartenant au bâtiment 1 daté de la période 2 (cf. infra).

Les **fossés 9 et 80** se développent parallèlement selon une orientation est-ouest. Ils s'interrompent vers l'est mais se prolongent au-delà des limites de la tranchée 1 vers l'ouest. Ces deux structures arasées présentent respectivement :

- un profil en U évasé large de 0,52 m et profond de 0,32 m pour le fossé 9 ;
- un profil en cuvette large de 0,74 m pour 0,24 m de profondeur pour le fossé 80.

Le comblement, dépourvu de mobilier, est indifféremment de limon argilo-sableux brun-gris, peu compact, homogène.

Le **fossé 12–84**, dans la tranchée 1, (fig. 21,

p. 40) croise le fossé 15–47 à angle droit. De taille très modeste, il doit être assimilé à une simple rigole. Le profil en cuvette est large de 0,50 à 0,56 m pour une profondeur comprise entre 0,12 et 0,14 m. Le remplissage limoneux n'a pas livré de mobilier.

II.2.3 Les fosses

La **fosse 6** (fig. 22) se place dans l'espace compris entre le fossé 5 et le mur 7 en tranchée 1. Les dimensions de ce creusement circulaire sont de 0,83 m de diamètre pour une profondeur de 0,22 m. Le profil, très irrégulier est comblé de limon sablo-argileux gris foncé à noir, peu compact, mêlé de nodules de charbons et de terre rubéfiée.

Les limites de cette structure peu discernables en surface et à la fouille évoquent un chablis.

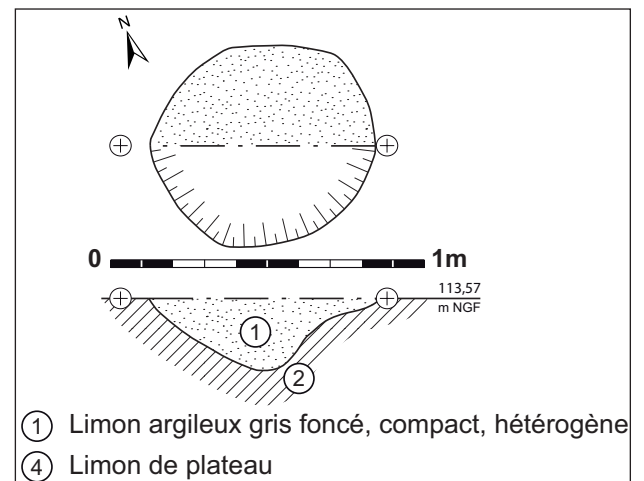


Fig. 22: Fosse 6 (tranchée 1).

La **fosse 48** (fig. 23, p. 41) se situe dans la tranchée 9 à proximité du fossé 15–47. Le creusement irrégulier est de forme grossièrement ovale. Il mesure 1,84 m de long dans sa plus grande extension pour un maximum d'1,20 m de large. Le profil est à bords droits et fond irrégulier. Le comblement se compose de haut en bas :

- de limon argilo-sableux brun foncé à noir, compact, hétérogène, avec une forte concentration de charbons et de nodules calcaires ;
- puis de limon argilo-sableux brun clair, compact, homogène, avec des blocs calcaires et des fragments importants de TCA (*tegulae* et *imbrices*) ;

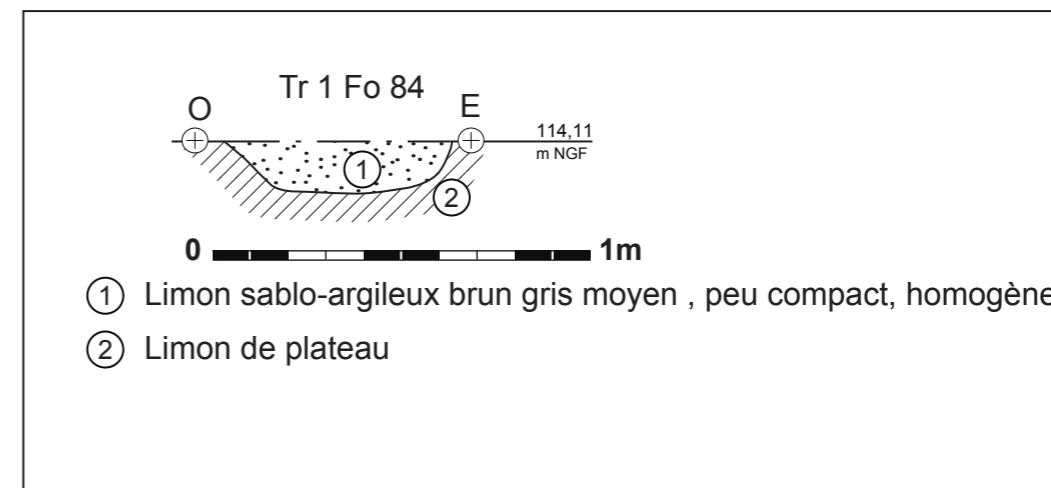
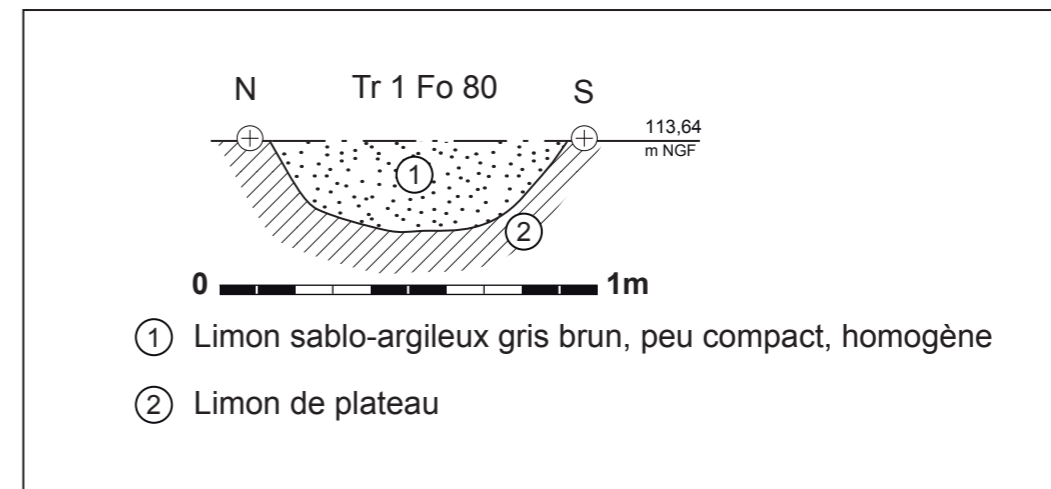
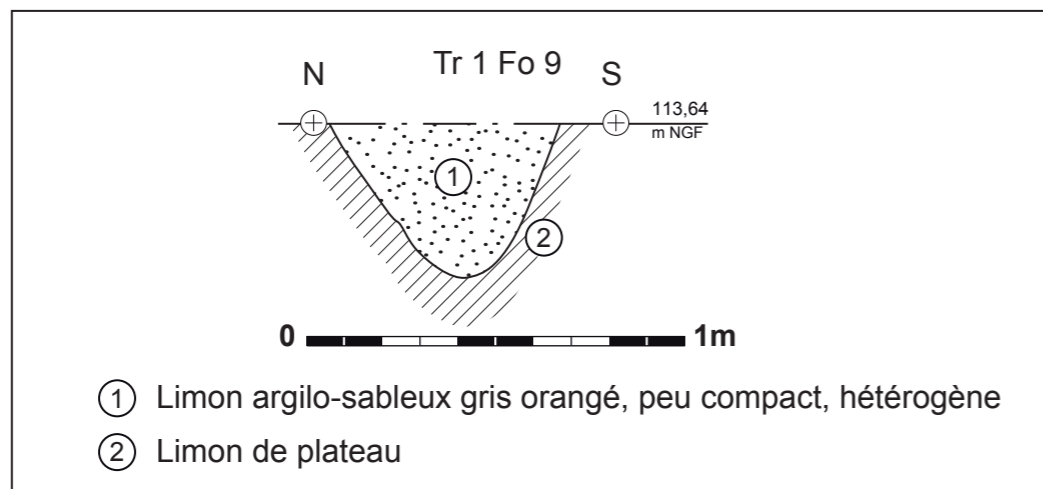
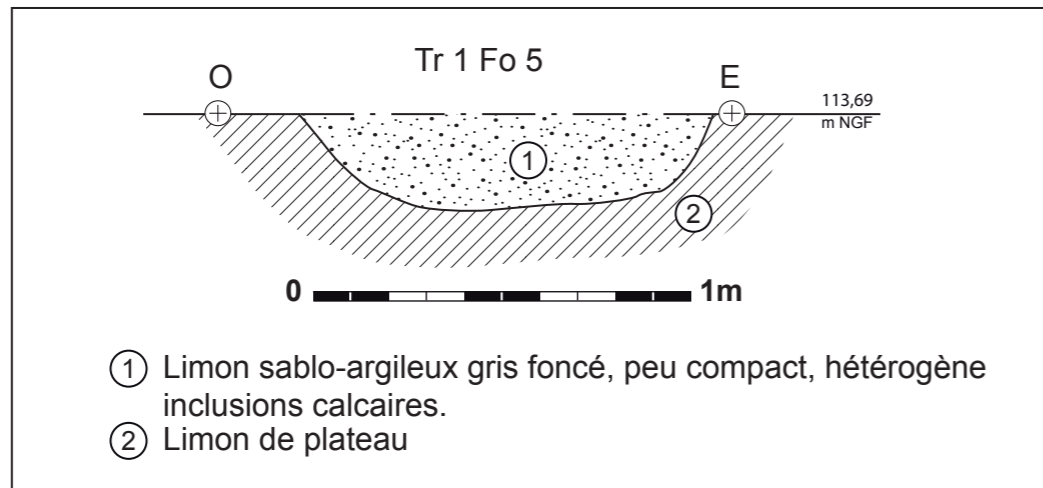
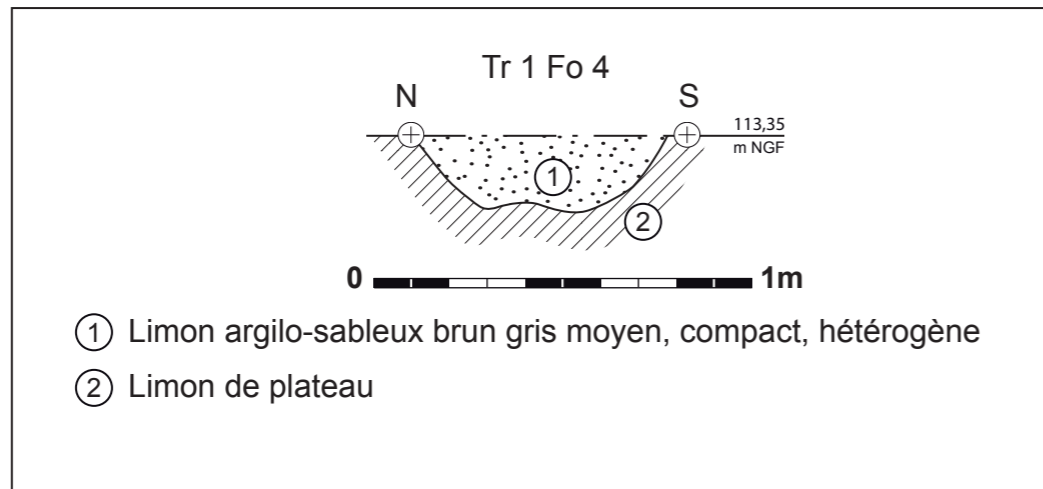


Fig. 21 : Fossés 4, 5, 9, 80 et 84 (tranchée 1).

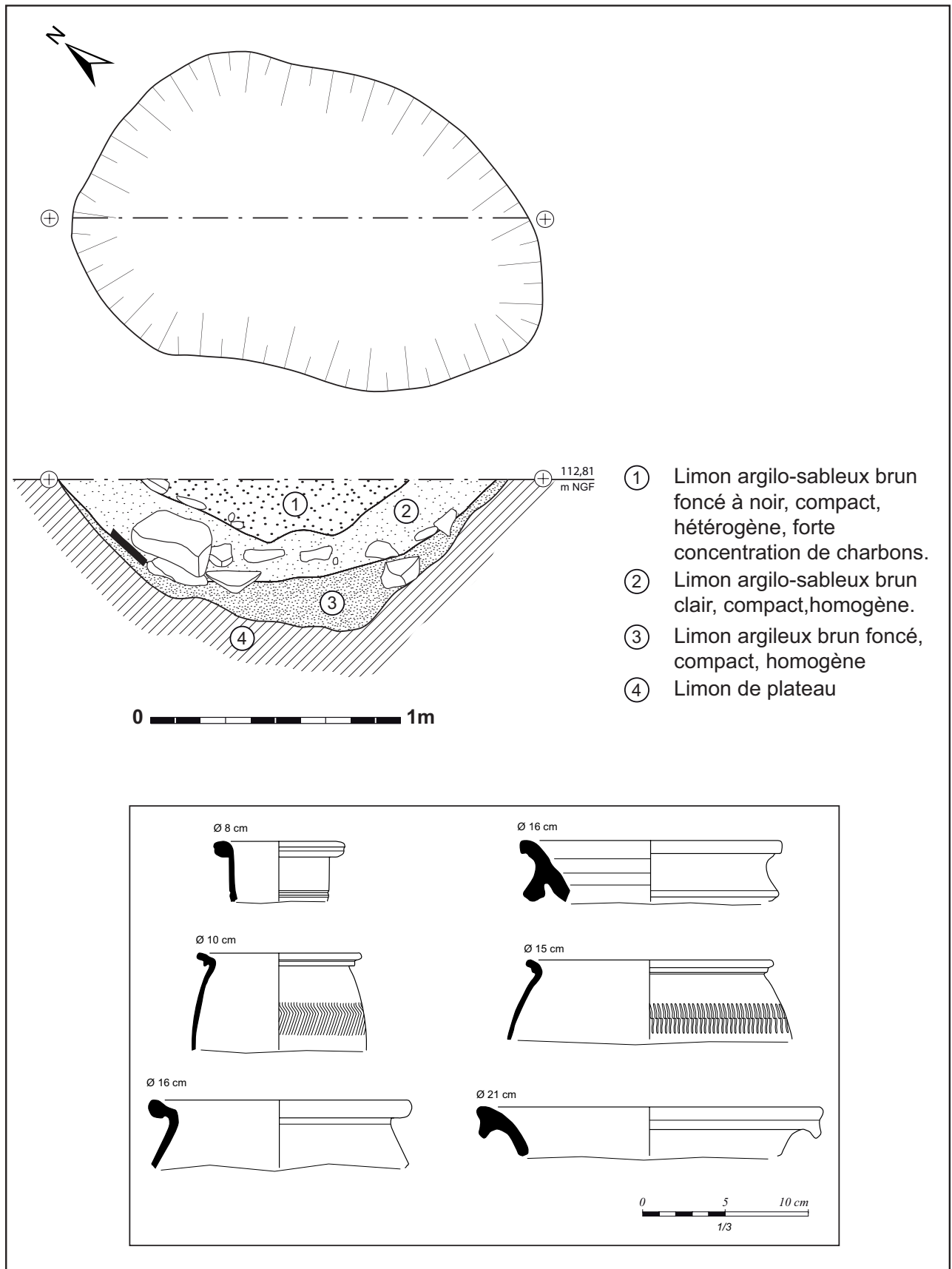


Fig. 23: Fosse 48 (tranchée 9).

– enfin, en fond de fosse, de limon argileux brun foncé, compact, homogène, avec des inclusions de blocs calcaires ou de grès, et des nodules de charbon.

Cette fosse a livré 127 restes céramiques totalisant une masse de 1736 g. Il s'agit d'un des assemblages les plus importants découverts lors de cette opération, permettant de dater le comblement de la seconde moitié du II^e s. ap. J.-C. Parmi ce lot chronologiquement très homogène se démarque un individu inédit. Il s'agit d'un fragment de céramique de type Hees 2 d'Argonne²⁸ se singularisant par une pâte rouge à surface noire lissée d'apparence similaire aux productions NPR locales du I^{er} s.

II.2.3.1 Un regroupement de creusements

La réalisation d'une fenêtre de décapage à l'extrémité sud-est de la tranchée 10 a mis en évidence un groupement de creusements de faibles dimensions. Il est constitué des structures 61, 62, 85 et 86.

(fig. 24, p. 43)

La **fosse 61** est un modeste creusement de forme quadrangulaire (0,62 × 0,52 m). le profil est irrégulier et dissymétrique. Le remplissage comprend une poche de limon argilo-sableux jaune grisâtre contenant des nodules de terre rubéfiée et des inclusions de charbons. Cette strate est assimilable à une perturbation. Le fond est comblé de limon sablo-argileux gris.

Les limites de la **fosse 62** étaient peu perceptibles lors du décapage tout comme durant la fouille. Elle se présente comme un creusement d'un diamètre de 0,50 m. L'état d'arasement très poussé n'a laissé subsister qu'une profondeur de 0,05 m. Le comblement homogène est formé de limon argilo-sableux gris clair.

La **fosse 85** de forme quadrangulaire est assez similaire à la fosse 61. Ses dimensions (0,82 × 0,52 m) sont comparables. Le profil d'une puissance de 0,16 m est à bords droits et fond plat. Le comblement de limon argilo-sableux jaune grisâtre contenait un unique tesson attribuable

au Haut-Empire (probablement entre Auguste et le début du II^e s. ap. J.-C.).

La **fosse 86** est grossièrement circulaire. Elle mesure 0,74 m de diamètre dans sa plus grande extension. Le profil du creusement en cuvette est comblé de limon argilo-sableux gris clair, meuble et hétérogène.

Cet ensemble avait initialement été interprété comme un groupe de trous de poteaux. Cependant, la forme divergente des creusements et l'absence de structuration (alignement...) invalident cette hypothèse.

II.2.4 Une structure de combustion

Le **foyer 56** a été découvert dans la tranchée 10 entre les deux fossés parallèles 55 et 57 (fig. 25, p. 44). Au décapage, il se présentait comme un creusement quadrangulaire d'une surface de 2,4 m² (2,12 × 1,14 m) comblé uniformément de limon très chargé en charbon de bois. Le pourtour rubéfié désignait d'emblée cet aménagement comme une structure de combustion. (fig. 26, p. 45) Il a été décidé de pratiquer une fouille par quarts opposés permettant de relever les coupes longitudinales et transversales. Cette opération a révélé une aire de combustion indurée dans la moitié nord. La moitié sud, plus profondément excavée, peut être interprétée comme un cendrier. Le creusement est bordé de parois faiblement rubéfiées. La moitié sud, correspondant probablement à l'aire de travail, présente un léger décroché latéral pouvant correspondre à un accès pour le desservant du foyer.

La fouille complète du comblement n'a livré qu'un modeste lot de tesson qu'il est possible d'attribuer avec prudence au II^e s. ap. J.-C.

L'interprétation fonctionnelle de cette structure demeure ardue. Cependant, quelques pistes de réflexions s'offrent à nous. Ce foyer semble prendre place dans un espace extérieur à l'écart des plus importantes concentrations de vestiges. Il se caractérise par un mode de mise en œuvre très simple, réduit à une fosse de faible profondeur pour laquelle rien ne permet de supposer une superstructure (voûte, toiture...) ou un aménagement des parois par des murets de pierre par

28 Brulet, Vilvorder, Delage 2010, p. 326.

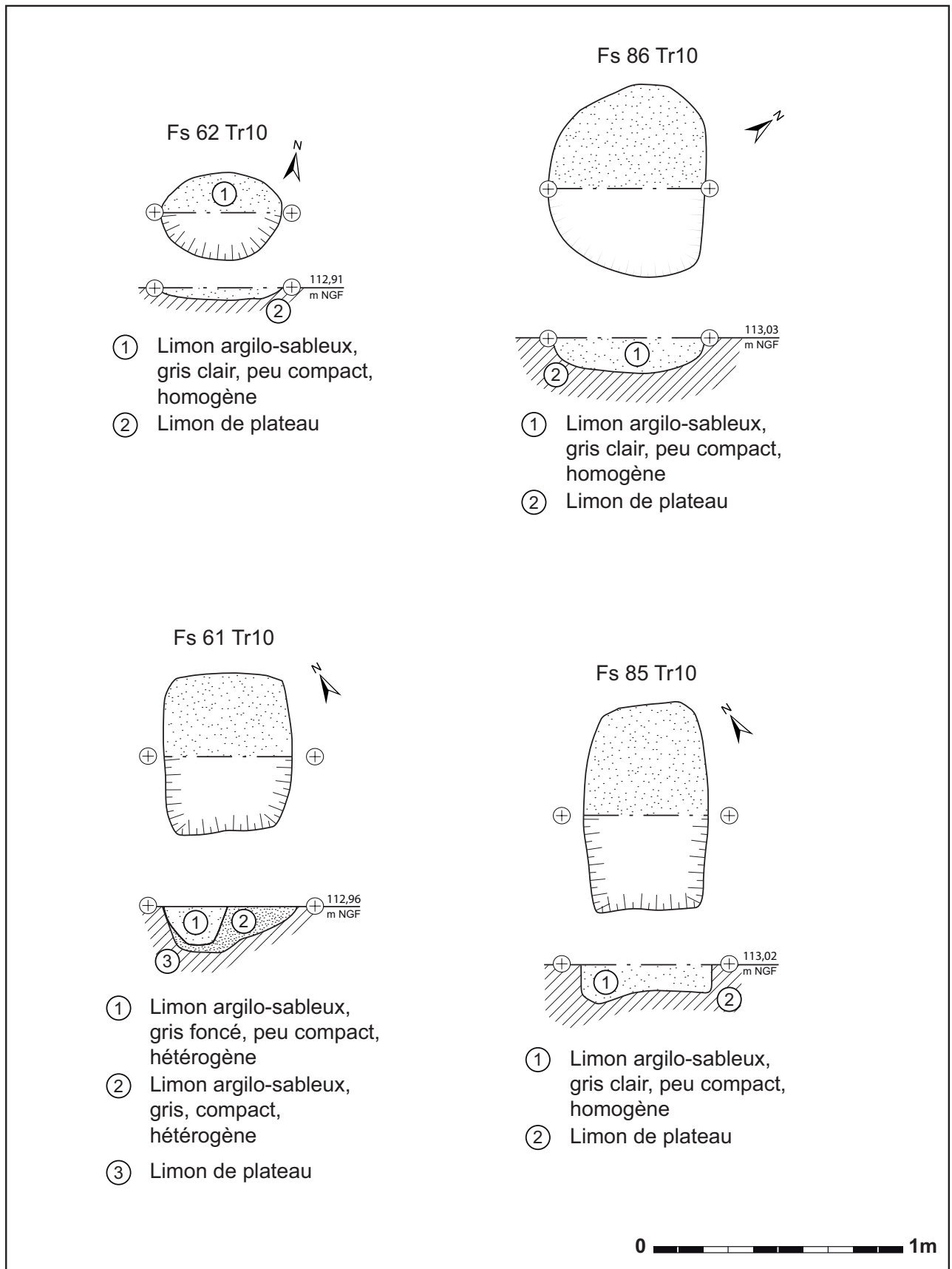


Fig. 24: Fosses 61, 62, 85 et 86 (tranchée 10).



Fig. 25: Cliché zénithal de la structure de combustion 56 (tranchée 10).

exemple. Il semble donc raisonnable de restituer un fonctionnement en foyer ouvert. D'autre part, la faiblesse de la rubéfaction de la «sole» et des parois indique une utilisation peu intense et/ou limitée dans le temps.

Des structures approchantes sont connues dans l'Antiquité, particulièrement lors du Bas-Empire sans en être caractéristique²⁹. L'usage domestique et/ou artisanale de ces «fours quadrangulaires», ainsi que leur destination précise sont impossibles à déterminer avec exactitude dans l'état actuel de la recherche.

II.3 Période 2 : Bas-Empire et Antiquité tardive

Les vestiges du Bas-Empire et de l'Antiquité tardive se répartissent en deux groupes clairement distincts. Le premier groupement est concentré dans la tranchée 3 le long de la frange nord-ouest du terrain. Le second ensemble est situé sur le bord sud-est du diagnostic (tranchée 1 et ses abords immédiats). Il s'insère dans la trame des

²⁹ Van Ossel 1992, p. 152.

vestiges du Haut-Empire dont il semble être le prolongement chronologique.

II.3.1 Un ensemble de fossés en limite nord-ouest de l'emprise

II.3.1.1 Le fossé 26 : Un exemple de bornage des limites agraires ?

(fig. 27, p. 46)

Le **fossé 26** a été dégagé lors du creusement de la tranchée 3. Un complément de décapage a permis de relever son orientation rectiligne sud-ouest/nord-est sur une distance de 45 m.

Deux sondages manuels ont été effectués. Le premier a montré un profil en cuvette de 0,90 m de large pour 0,18 m de profondeur. Le remplissage était constitué de limon sablo-argileux brun-orangé, compact et homogène avec de rares inclusions charbonneuses.

Le second a révélé un profil en cuvette très arasé de 0,68 m de large pour 0,10 m de profondeur. Le comblement était identique au précédent à l'exclusion de la composante charbonneuse.

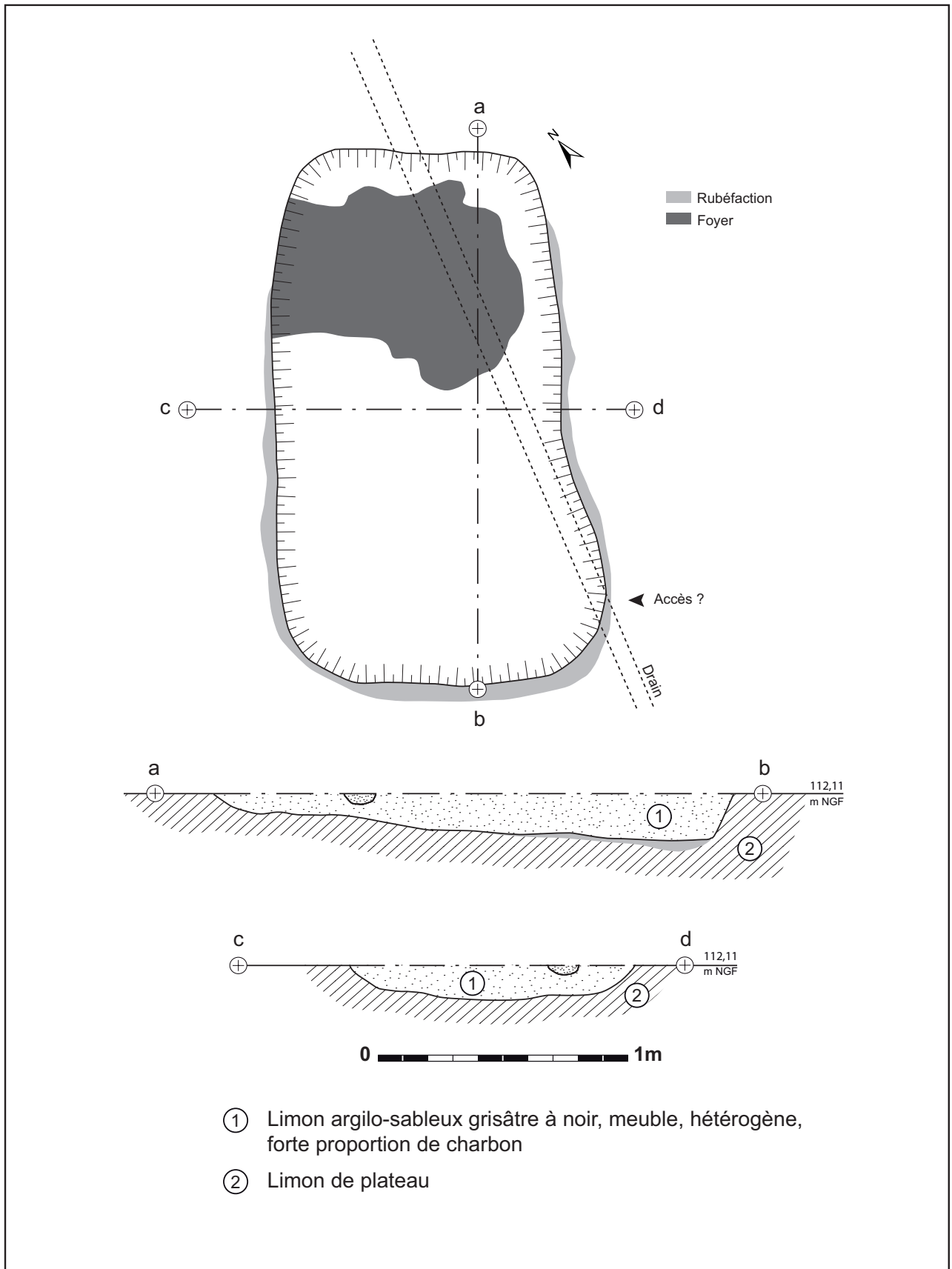


Fig. 26: Foyer 56 (tranchee 10).

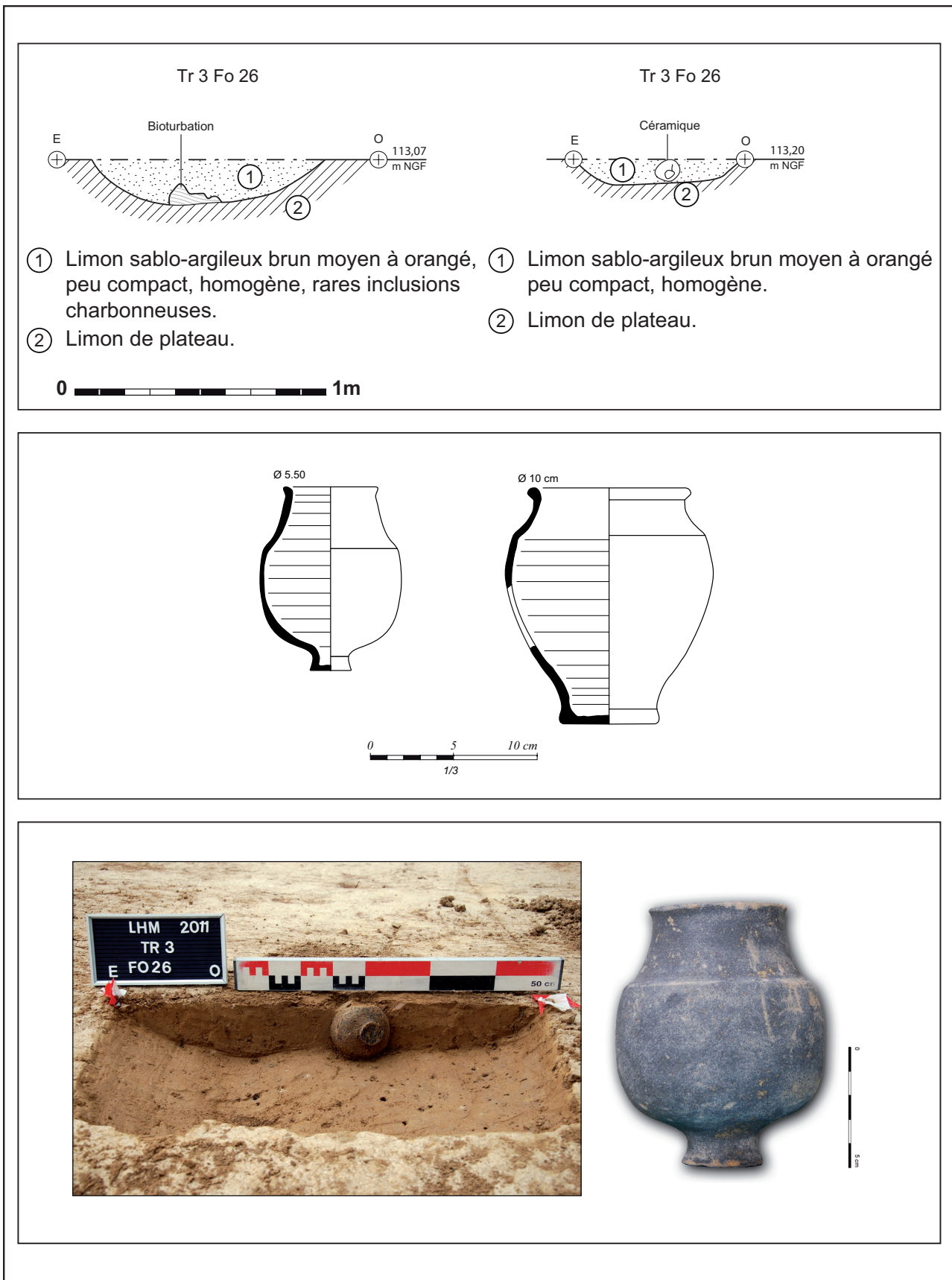


Fig. 27: Fossé 26 (tranchée 3).

L'intérêt principal de cette structure repose sur le mobilier collecté. Le premier sondage a livré un exemplaire archéologiquement complet de pot en commune claire (pâte sableuse rouge et surface beige clair) datable de la deuxième moitié du I^{er} au milieu du II^e s. ap. J.-C.

Le second sondage a également livré une céramique complète reposant sur la panse au fond du creusement du fossé. Il s'agit d'un gobelet à col tronconique, lèvre légèrement éversée dans le prolongement des parois du col, épaule marquée d'un ressaut et panse ovoïde. Cet individu est façonné en commune sombre à pâte sableuse gris clair et surface gris-bleu clair (lissage externe). Il est attribué au III^e s. ap. J.-C.

Comment interpréter ces éléments qu'il faut bien définir comme des dépôts ? Tout d'abord, il convient d'exclure l'hypothèse de rejets domestiques en l'absence de matériel relégué d'autre nature (déchets alimentaires, métal, résidus artisanaux...). Notre préférence va plutôt à un système de bornage matérialisant une limite agraire et/ou foncière.

De tels dépôts de vases dans des fossés sont décrits en Gaule Narbonnaise³⁰. Le développement de l'archéologie préventive sur de grandes surfaces, alliée à une meilleure connaissance du phénomène dans le milieu archéologique, ont permis de multiplier les observations du même ordre en Île-de-France³¹. Cette question en débat depuis plusieurs années a ainsi connue récemment un important réexamen dans le cadre de la SFECAG³².

L'utilisation de fossés comme matérialisation de limites foncières (*terminus cursus*) est attesté en particulier par les écrits de l'agronome *Siculus Flaccus*³³. Il semble que le creusement de cette « frontière » dans le paysage ait pu être complétée par l'édification de repères visuels pouvant prendre des formes diverses – arbre, talus, murs,

poteau... – et principalement des bornes de pierre (*terminus*) anépigraphes ou inscrites. Lors de l'érection de la borne, les textes antiques décrivent la coutume de placer dans une fosse des éléments caractéristiques tels que des cendres, des charbons, de la chaux... et aussi des tessons de poterie ou des vases entiers. Ainsi, dans le cas où le bornage dépassant du fossé venait à disparaître ou à être déplacé (accidentellement ou par malveillance), ces éléments enfouis (*terminus testacius*) pouvaient être retrouvés pour rétablir les limites parcellaires. Il est également possible que ces dépôts (affleurant à la surface ?) aient eu lieu après le comblement du fossé pour conserver le souvenir de son tracé comme limite juridique après sa disparition physique.

Dans la majorité des cas étudiés, on observe l'enfouissement de céramiques entières dans les niveaux supérieurs de comblement de fossés isolés à l'écart des habitats. Il s'agit principalement de récipients culinaires, de stockage ou de conservation, le plus souvent de formes hautes, fermées, et de couleur sombre.

Si l'on postule que le fossé 26 participe d'un système de bornage des terres, deux possibilités s'offrent à nous. Soit ce réseau délimite une implantation située à l'ouest, soit il marque l'extrémité du domaine des « Thuileaux » connu à l'est. Cette question ne peut malheureusement pas être résolue dans le cadre d'un simple diagnostic. De plus, l'extension du site vers l'ouest, bien que probable, ne pourra être confirmée car ces terrains ont été profondément remaniés au début des années 1970 par le creusement d'un gazoduc. Quoi qu'il en soit, l'extension d'un site vers l'ouest ne pourrait être que spatialement modeste puisque les tranchées de diagnostic du « Bois Bouchard IV » n'ont livrées aucun indice cohérent d'occupation structurée.

II.3.1.2 Autres fossés

Le mobilier collecté dans le réseau fossoyé de la frange nord-ouest de l'emprise s'est révélé nul à l'exception du fossé 26. Les fossés décrits ci-après sont donc raccordés à la période 2 sur la base de leur position topographique et de leurs caractéristiques morphologiques.

30 Vidal, Petitot, 2003.

31 Desrayaud 2005, 2008 ; Desrayaud, Guy 2005 ; Gautier 2006 ; Gonzalez et al. 2003.

32 Bruant (J.), Cotté (O.), Desrayaud (G.), Gautier (S.), Pissot (V.), Vermeersch (D.) – Les dépôts de vases entiers dans des fossés : un système de bornage des terres ? Présentation de quelques exemples franciliens. Congrès international d'Arles, 2-5 juin 2011, à paraître.

33 Clavel-Levêque et al. 1993 ; Chouquer, Favory 2001.

Le **fossé 29** (fig. 28, p. 49) est orienté sud-est/nord-ouest. Il se raccorde au fossé 26 à angle droit. Malheureusement, l'extrême arasement lié au décapage de la terre végétale avant l'opération n'a pas permis de comprendre la relation stratigraphique entre ces deux structures. La largeur à l'ouverture est de 1,62 m. Le profil est à fond plat. Le comblement conservé sur seulement 0,10 m est formé de limon argilo-sableux brun foncé, compact et hétérogène. On remarque la présence importante de cailloutis calcaires et de rares inclusions charbonneuses.

Le **fossé 30** (fig. 28, p. 49) est d'axe sud-est/nord-ouest. Il s'interrompt vers l'est en demi-cercle mais semble se prolonger vers l'ouest hors des limites du sondage. Il s'agit d'un modeste creusement rectiligne large de 0,50 m et profond de 0,18 m. Son profil en cuvette régulière est comblé de limon argilo-sableux brun-gris avec quelques inclusions de blocs calcaires.

Le **fossé 32** (fig. 28, p. 49) est situé dans un axe nord-sud. Il doit selon toute vraisemblance connaître une intersection oblique avec le fossé 26 en-dehors des limites de la tranchée 3. Son profil atypique présente deux creusements parallèles en V dont la succession stratigraphique n'a pu être déterminée. La largeur totale est de 1,70 m pour une puissance de 0,55 m. Le comblement, peu compact et hétérogène, se caractérise par un limon sablo-argileux brun-gris à blanchâtre évoquant une circulation d'eau et par conséquent une fonction de drainage.

Les **fossés 33 et 51** (fig. 28, p. 49) suivent des tracés parallèles sud-ouest/nord-est distants de 0,75 m. Tout deux s'interrompent vers le nord-est et se prolongent vers le sud-ouest. Il s'agit de deux structures modestes d'une largeur respective de 0,72 et 0,44 m. Le profil en cuvette plus ou moins accusée est haut de 0,18 et 0,20 m. Le comblement est constitué de limon argilo-sableux brun-gris moyen, peu compact et hétérogène. Ces deux structures sont recoupées par le modeste **fossé 34** (fig. 28, p. 49). Celui-ci d'orientation sud-est/nord-ouest s'interrompt vers le sud mais se prolonge vers le nord hors de la tranchée 3. Les dimensions de ce creusement de 0,28 m de large pour 0,08 m de profondeur le désigne comme une simple rigole d'écoulement.

Le **fossé 74** (fig. 28, p. 49) n'a pu être dégagé que sur une longueur de 2,5 m en limite de tranchée. Il présente des traits communs avec le fossé 34. Cependant, leur divergence d'orientation interdit de les raccorder. La largeur est de 0,52 m pour une profondeur de 0,12 m. Le profil en U à bords droits et fond plat est comblé de limon argilo-sableux brun foncé homogène.

Le **fossé 52** (fig. 28, p. 49) semble limiter l'extension du réseau fossoyé antique vers le sud. Il montre une orientation sud-ouest/nord-est rectiligne. Le profil large de 0,30 m et profond de 0,08 m est en cuvette arasée. Le comblement est de limon argilo-sableux brun-orangé, peu compact et hétérogène.

II.3.1.3 Deux fosses

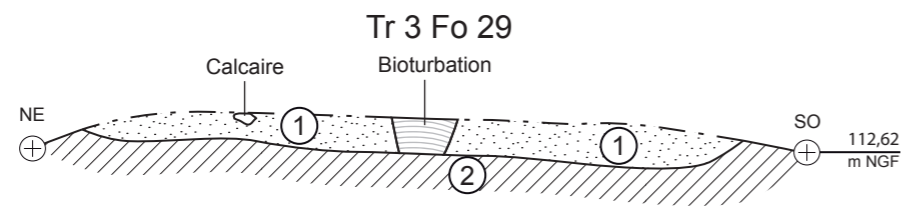
La **fosse 28** (fig. 29, p. 50) est de forme ovalaire avec un profil en cuvette. Cette structure très arasée n'est profonde que de 0,08 m. Le comblement est de limon sablo-argileux brun clair, peu compact et hétérogène, avec des inclusions de nodules calcaires.

La **fosse 31** (fig. 29, p. 50) prend place au cœur de l'ensemble fossoyé. Il s'agit d'un creusement ovalaire de 0,79 par 1,14 m. L'arasement important n'a laissé subsister que 0,04 m de la profondeur du creusement. Le comblement est dénué de mobilier. Il est constitué de limon argilo-sableux brun-gris, peu compact et hétérogène.

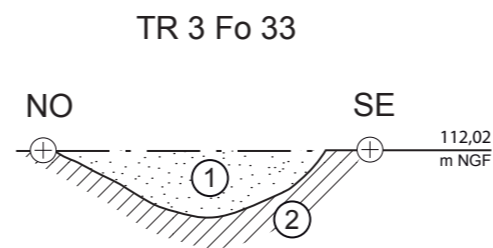
II.3.2 Vestiges de l'Antiquité tardive en limite sud-est de l'emprise

Dans le cadre de ce diagnostic, il a été choisi d'appliquer une périodisation entre le Haut et le Bas Empire qui peut paraître quelque peu artificielle au regard du peu de mobilier retrouvé. Cependant, cette organisation permet de mettre en évidence la perdurance et le développement de l'implantation antique.

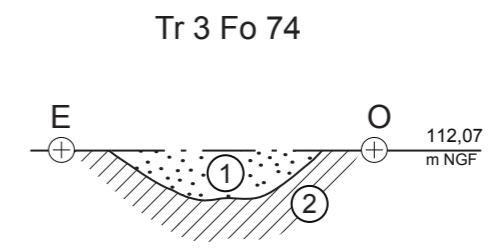
L'occupation précoce et Haut-Empire de la frange sud-est du terrain (cf. II.2) semble se prolonger lors de l'Antiquité tardive sous forme de fossés et de fosses, d'un silo et d'un bâtiment maçonné.



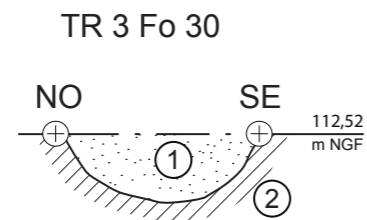
- ① Limon sablo-argileux brun foncé, compact, hétérogène, fortes inclusions de petits blocs calcaires.
- ② Limon de plateau.



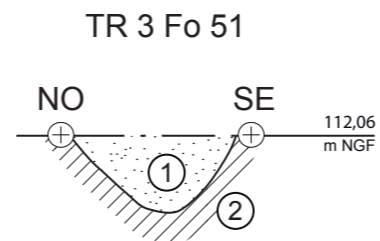
- ① Limon argilo-sableux brun gris moyen, peu compact, hétérogène
- ② Limon de plateau



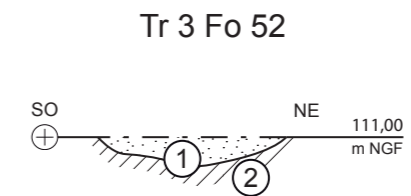
- ① Limon argilo-sableux brun foncé, compact, homogène; inclusions de calcaire
- ② Limon de plateau



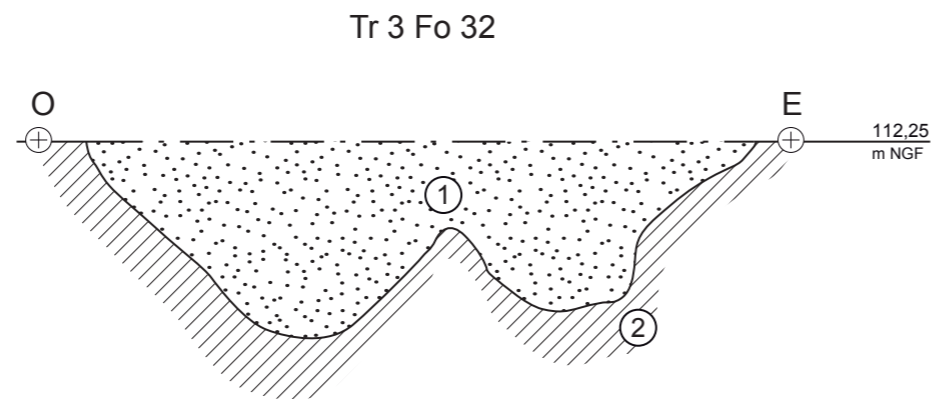
- ① Limon argilo-sableux brun gris, peu compact, hétérogène.
- ② Limon de plateau



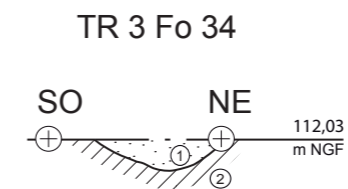
- ① Limon argilo-sableux brun gris, peu compact, hétérogène
- ② Limon de plateau



- ① Limon argilo-sableux brun orangé peu compact hétérogène.
- ② Limon de plateau.



- ① Limon sablo-argileux brun gris à blanchâtre, peu compact, hétérogène
- ② Limon de plateau



- ① Limon argilo-sableux brun gris, peu compact, hétérogène
- ② Limon de plateau



Fig. 28 : Fossés 29, 30, 32, 33, 51, 74, 52 et 34 (tranchée 3).

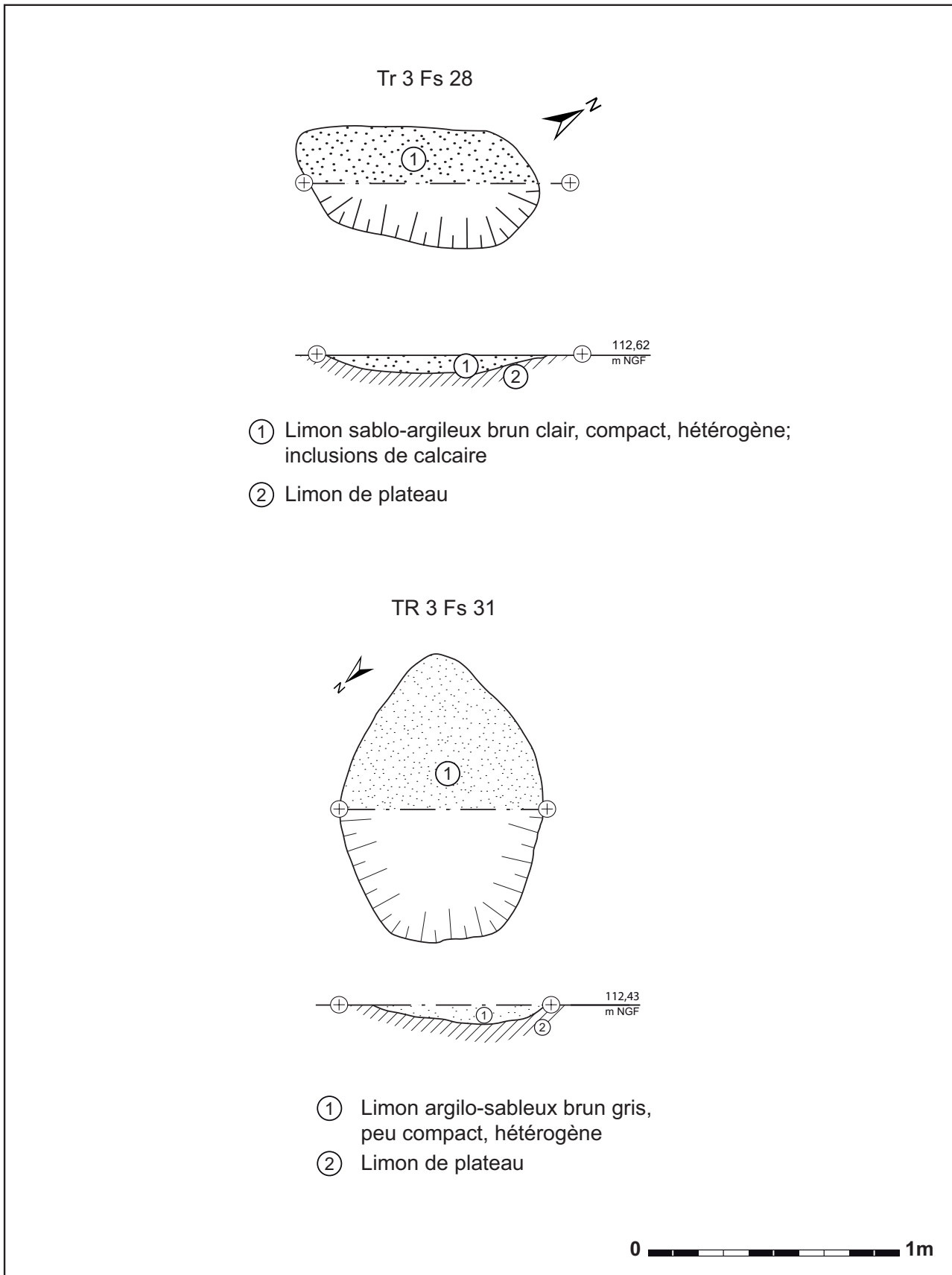


Fig. 29: Fosses 28 et 31 (tranchée 3).

II.3.2.1 Perduration et évolution du réseau fossoyé antique

Le système fossoyé orthogonal du Haut Empire connaît probablement une perduration, au moins partielle, durant l'Antiquité tardive. Cependant, quelques éléments viennent compléter la trame de l'établissement antique.

Le **fossé 18**, (fig. 30, p. 52) d'axe grossièrement est-ouest, est strictement parallèle au fossé 17–50 semblant limiter l'extension de l'occupation du Haut-Empire. Il a été dégagé sur une longueur de 7 m. Un sondage mécanique a permis de documenter un profil en cuvette évasée large de 1,70 m et profond de 0,40 m. Le comblement de limon argilo-sableux gris, compact et hétérogène, présente des inclusions de cailloutis calcaires. Le mobilier collecté est constitué de fragments de TCA et d'un modeste lot céramique attribué au II^e ou au III^e s. apr. J.-C.

La concordance d'orientation entre ce fossé «tardif» et le réseau présumé «précoce» permet de postuler une perduration sans hiatus de la trame fossoyée sur l'ensemble de la période antique. Il n'est cependant pas possible à l'étape du diagnostic de déterminer un phasage précis de cette évolution.

Le **fossé 20** (fig. 30, p. 52) est tracé selon un axe sud-ouest/nord-est nettement divergent de l'ensemble du réseau précoce. Son profil en V, large de 1,42 m, et profond de 0,44 m, est comblé de limon argilo-sableux brun-orangé, peu compact et hétérogène. Le mobilier collecté est constitué de fragments de TCA.

II.3.2.2 Les fosses

La **fosse 43** (fig. 31, p. 53) a été découverte dans la tranchée 8 suite au redécoupage d'une zone de colluvionnement mêlée de mobilier archéologique. Elle se présentait en surface comme un creusement circulaire d'un diamètre de 1,50 m. Le profil en cuvette était comblé de limon argilo-sableux gris foncé, compact et hétérogène, encadré de strates d'effondrement de paroi. Le mobilier, relativement abondant à l'échelle de cette opération, peut être daté de la deuxième

moitié du IV^e s. ap. J.-C. (fragment de sigillée d'Argonne de type Chenet 314).

La **fosse 19** (fig. 30, p. 52) se situe à proximité immédiate du fossé 20. Elle présente une forme générale circulaire d'un diamètre compris entre 1,66 et 1,94 m. Le profil de 0,34 m de profondeur est en cuvette à fond plat. Le comblement fait se succéder de bas en haut :

- une strate de limon argilo-sableux disposée en couronne, évoquant un effondrement de paroi ; on remarque des inclusions charbonneuses, des nodules de calcaire et de terre rubéfiée ;
- puis une couche de limon argilo-sableux brun orangé peu compacte, hétérogène avec des inclusions charbonneuses et de terre rubéfiée.

II.3.2.3 Un silo

Le silo 21 (fig. 32, p. 54) se trouve en tranchée 1, à l'écart de la concentration de vestiges antiques, hors du réseau fossoyé. En surface, il se présente comme un vaste creusement ovalaire d'une extension maximale de 3,90 m. Le profil est légèrement piriforme s'évasant vers le fond. Le sondage mécanique de cette structure a atteint la profondeur de 2,50 m sans toucher la limite inférieure du creusement.

Le remplissage se compose de cinq strates, de haut en bas :

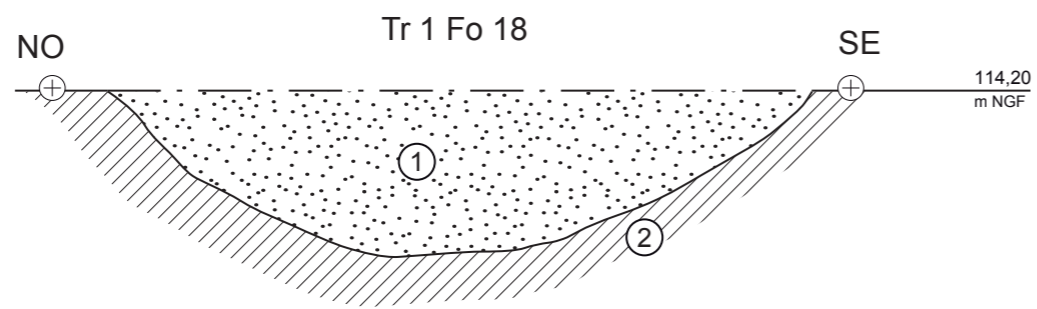
- sous le niveau de décapage, une couche de limon sablo-argileux gris-brun d'une épaisseur de 0,50 m ;
- puis une strate de limon argilo-sableux peu compact et hétérogène ;
- en fond de structure se succèdent trois couches limoneuses mêlées de cailloutis calcaire.

Le mobilier céramique recueilli principalement dans les U.S. les plus profondes se caractérise par la présence de sigillée d'Argonne. Le lot de mobilier peut être attribué au III^e–IV^e s. de notre ère.

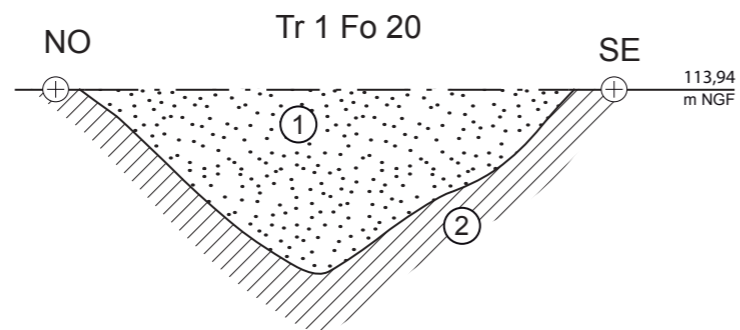
II.3.2.4 Un bâtiment

(fig. 33, p. 55)

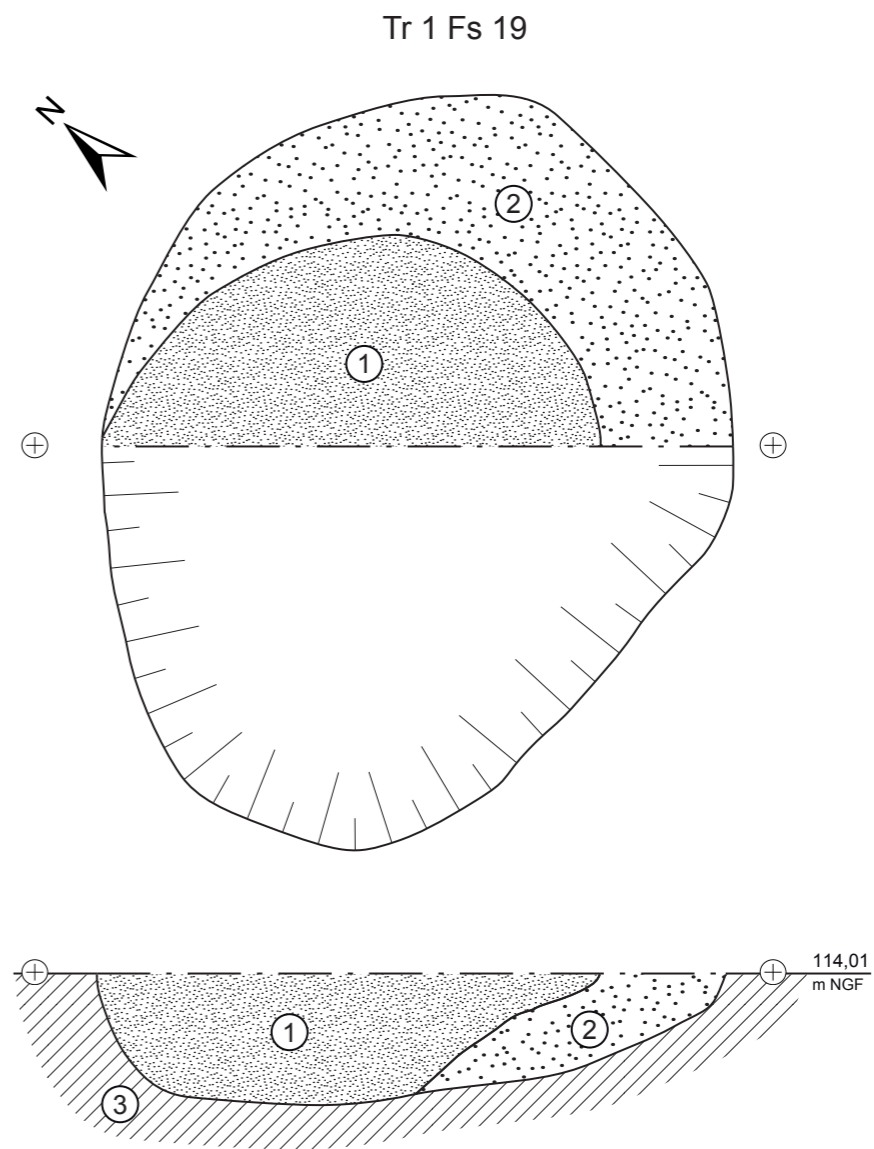
Un bâtiment maçonné peut être restitué à partir des **murs 7, 45, 8, 13 et 11** relevés dans les



- ① Limon argilo-sableux gris, compact, hétérogène, inclusions calcaires.
- ② Limon de plateau



- ① Limon argilo-sableux brun orangé, peu compact, hétérogène.
- ② Limon de plateau



- ① Limon argileux gris foncé, compact, hétérogène.
- ② Limon argilo-sableux brun-orangé, peu compact, hétérogène
- ③ Limon de plateau



Fig. 30 : Fossés 18 et 20, fosse 19 (tranchée 1).

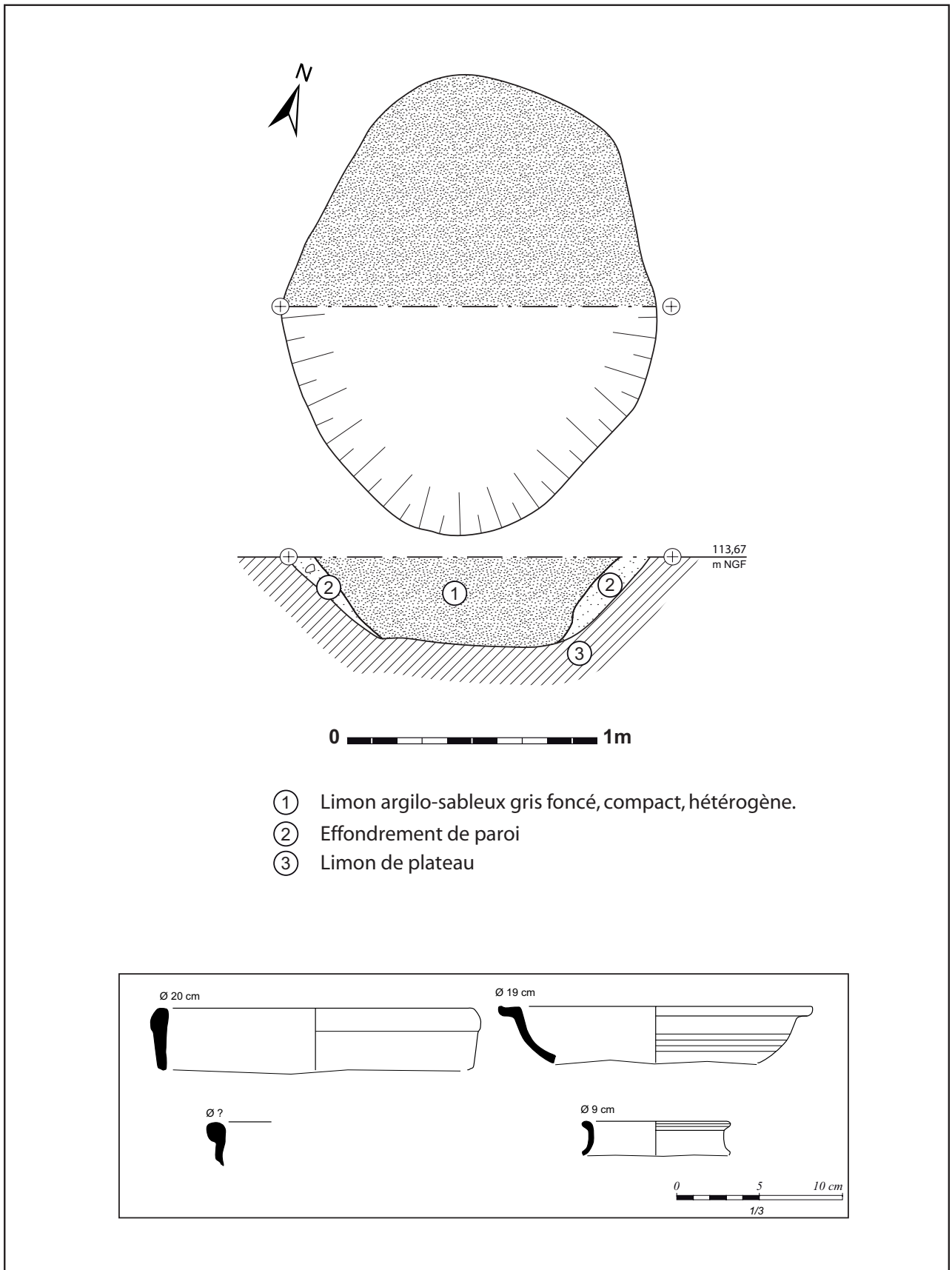


Fig. 31 : Fosse 43 (tranchée 8).

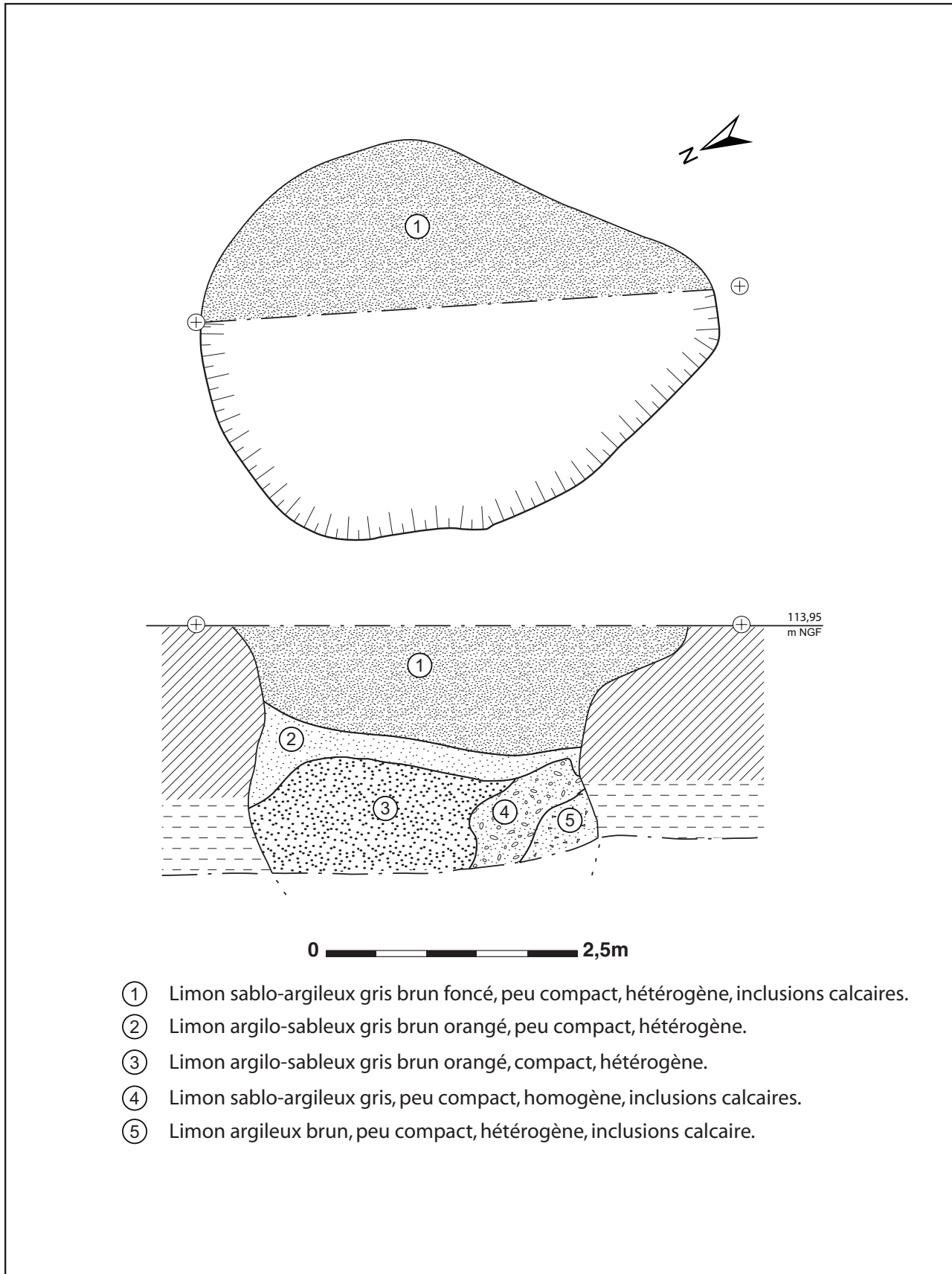
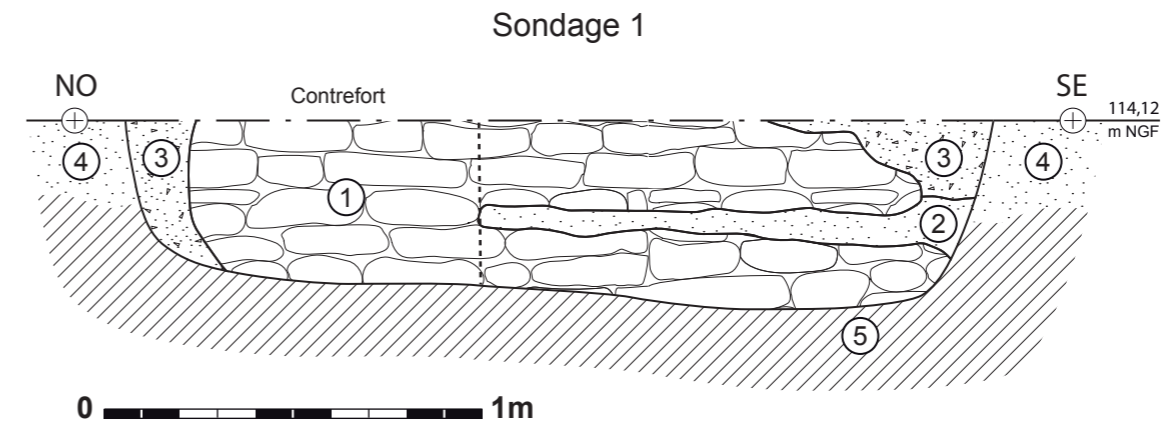
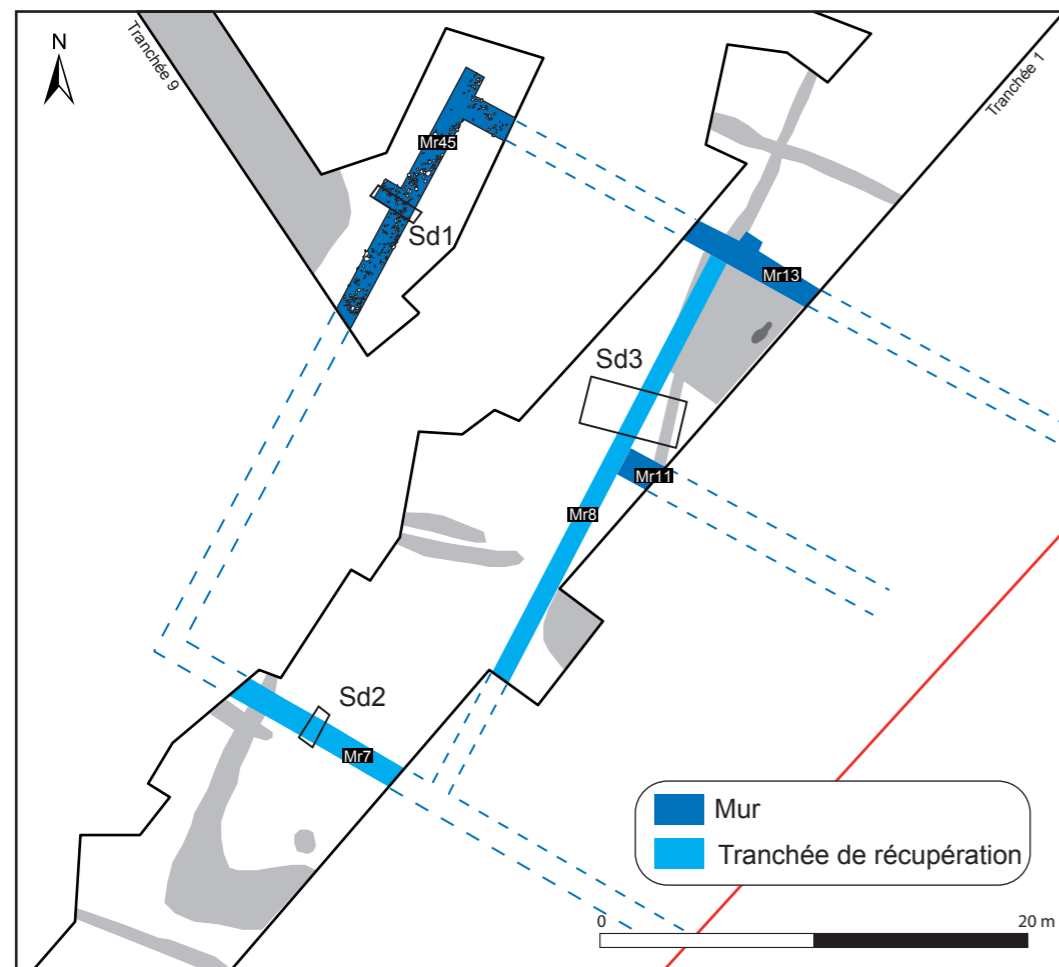
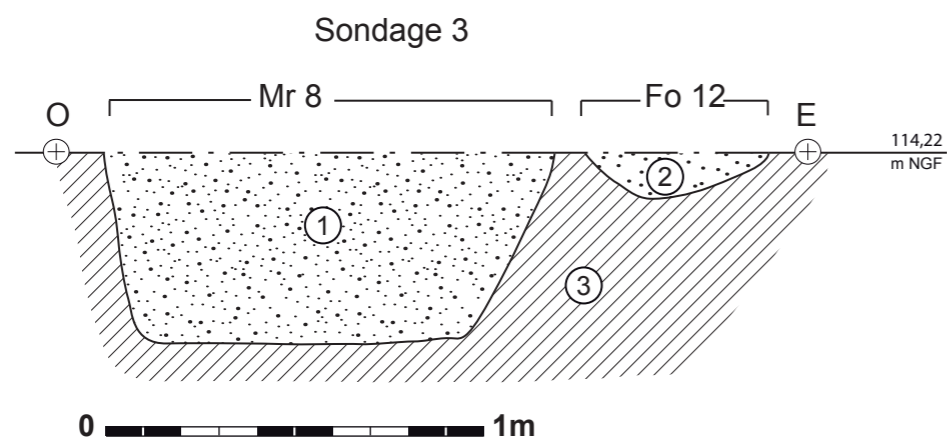


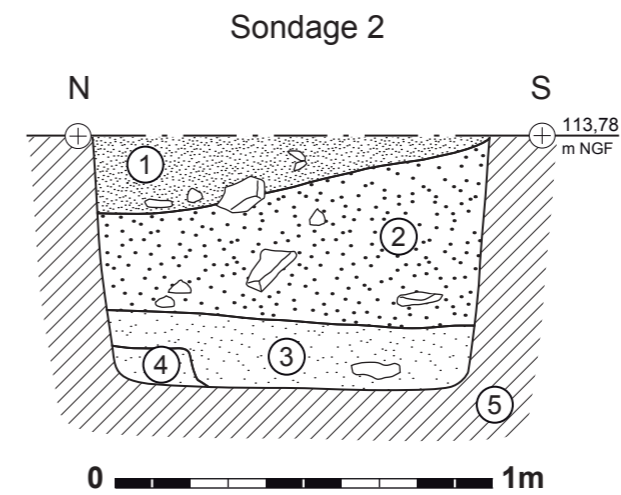
Fig. 32: Silo 21 (tranchee 1).



- ① Maçonnerie de blocs calcaires, liant de limon argileux
- ② Limon argilo-sableux orangé, compact, homogène
- ③ Limon sablo-argileux gris, peu compact, homogène
- ④ Limon sablo-argileux, peu compact, hétérogène (anthropisé)
- ⑤ Limon de plateau



- ① Limon sablo-argileux gris foncé, meuble, hétérogène avec inclusions de calcaire.
- ② Limon argilo-sableux brun moyen, peu compact, hétérogène
- ③ Limon de plateau



- ① Limon sablo-argileux gris foncé, peu compact, homogène.
- ② Limon argilo-sableux gris-orangé, peu compact, hétérogène.
- ③ Limon argilo-sableux gris-orangé, peu compact, hétérogène.
- ④ Limon argilo-sableux gris-brun, peu compact, homogène.
- ⑤ Limon de plateau.

Fig. 33 : Bâtiment du Bas-empire.

tranchées 1 et 9. Il semble que la construction se développe en dehors de l'aire de fouille vers le sud-est.

Il s'agit d'un édifice rectangulaire dont l'un des côtés peut être estimé à 28 m de long. La superficie quant à elle est supérieure à 500 m². Seul un angle a pu être dégagé dans le cadre de ce diagnostic.

L'état de conservation, évalué à l'aide de deux sondages manuels et d'un sondage mécanique, est très variable.

Le **mur 45** a été dégagé à l'extrémité sud de la tranchée 9 grâce à une vaste fenêtre de décapage. Il est le témoin le mieux conservé de ce bâtiment. Il présente une largeur d'1 m régulièrement scandée par des contreforts. D'orientation sud-ouest/nord-est, il a été dégagé sur 12 m de long avant son retour à angle droit qui le raccorde au mur 13 dans la tranchée 1.

L'arasement est important et n'a laissé subsister que les niveaux de fondation. L'implantation a été faite par bourrage de blocs de pierre non équarris installés dans des tranchées de construction dites «étroites» ou «aveugles». Le profil profond de 0,50 m présente des parois verticales et un fond plat. Les pierres de bourrage sont en calcaire local, de moyen appareil, et non assisées. Le liant est formé de limon argilo-sableux hétérogène. Le sondage manuel réalisé à l'emplacement d'un contrefort montre une interface limoneuse entre deux lits de blocs pouvant correspondre à un rattrapage du niveau de construction ou à une reprise du mur.

Le mur 13 dans la tranchée 1 n'a pas fait l'objet d'un sondage. Il se présentait au décapage comme une maçonnerie d'un mètre de large constituée de blocs calcaires. Un contrefort est présent. Ce mur d'axe sud-est/nord-ouest limite l'extension du bâtiment vers le nord.

Le mur 7 n'est connu que par sa tranchée de récupération. Celle-ci, large d'1,06 m et profonde de 0,66 m, montre un profil régulier à bords verticaux et fond plat. Cette structure limite l'extension du bâtiment vers le sud. Elle est postérieure au fossé 5 rattaché à la période 1. Le comblement est formé de quatre strates limoneuses contenant des blocs de calcaire et des

éléments de TCA. Le mobilier céramique est représenté par un faible corpus de céramique du Bas-Empire (TPQ 350). Parmi ce lot, on note la présence d'un tesson de lèvre d'ouïe éversé en «gouttière» réalisé en pâte granuleuse³⁴. Cet élément intrusif est daté du IX^e s. ap. J.-C. (fig. 34). Il permet de postuler d'un démantèlement de ce mur à la fin du Haut Moyen Âge. Il est séduisant de rapprocher cette récupération du besoin en matériaux de la création du site alto-médiéval de «La Croix verte», distant d'1 km.

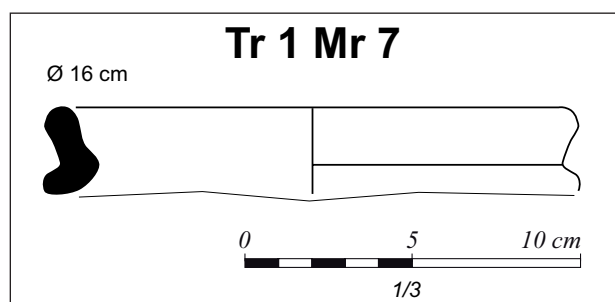


Fig. 34 : Tesson de céramique médiévale, mur 7 (tranchée 1).

Le **mur 8**, lui aussi entièrement récupéré, compartimente l'espace intérieur du bâtiment 1. La tranchée est large de 1,18 m pour une profondeur de 0,50 m. Les bords sont droits et le fond plat. Contrairement au mur 7, le comblement est uniforme. Il est constitué de limon sablo-argileux gris, meuble et hétérogène mêlé de cailloutis calcaire. Le mobilier céramique découvert dans cette structure est daté du II^e–III^e s. ap. J.-C.

Le **mur 11** se raccorde au précédent à angle droit. Situé en limite de décapage, il n'a pas fait l'objet d'un sondage. Cependant, son aspect de surface permet de postuler qu'il n'a pas été récupéré. Il semble avoir une fonction de mur de refend interne.

II.3.2.5 Une structure de combustion

(fig. 35, p. 57)

Une structure de combustion a été découverte à l'intérieur du bâtiment à l'angle des murs 8 et 13. Le **foyer 14** est de type piriforme allongé, d'une longueur d'1,14 m pour une largeur maximale de 0,44 m. Le creusement d'une profondeur de 0,28 m ménage deux parois verticales fortement

³⁴ Lefèvre, Mahé, 2004, fig. 20, n°1.

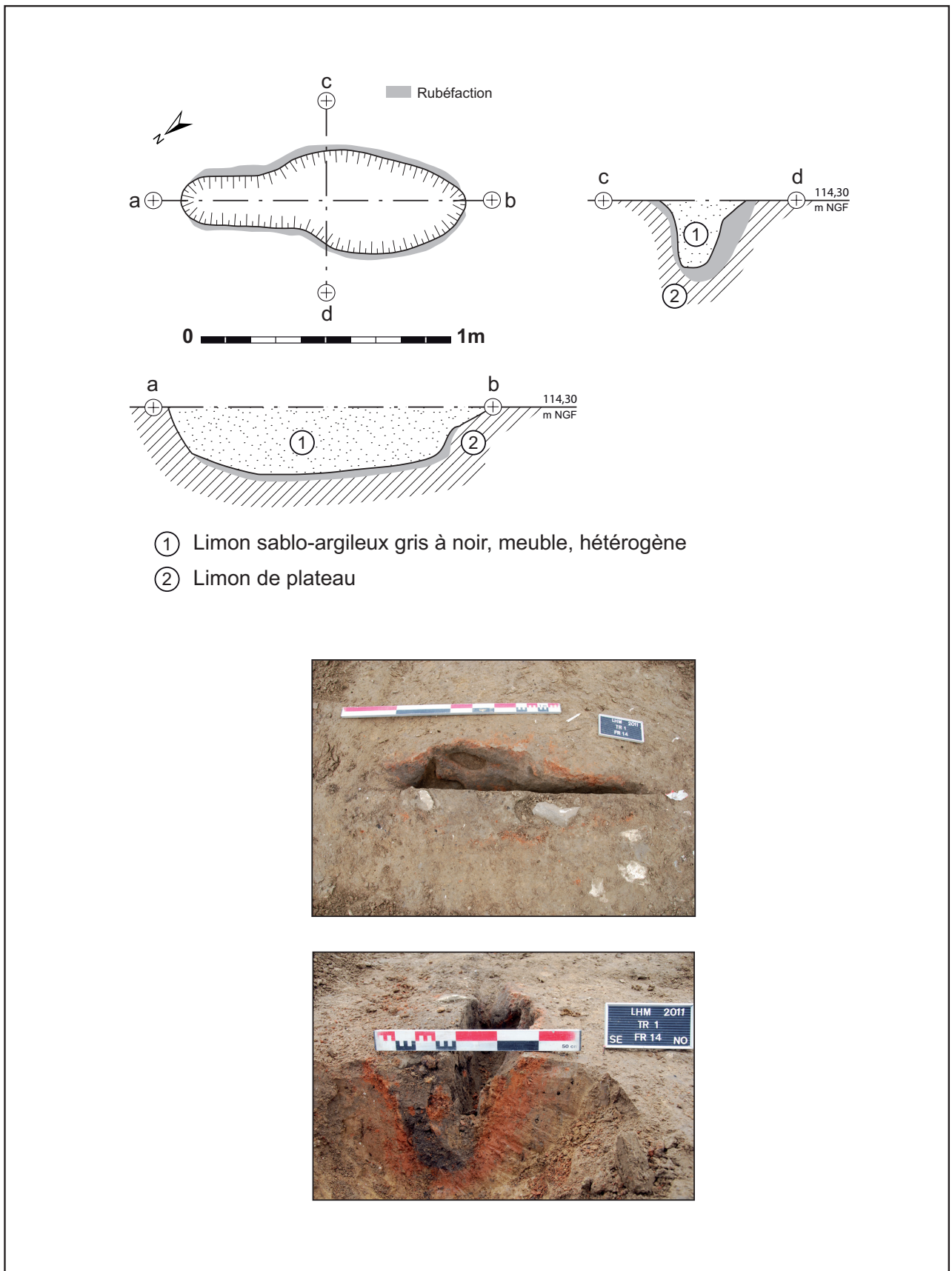


Fig. 35: Foyer 14 (tranche 1).

rubéfiées entourant une chambre oblongue débouchant sur un conduit axial resserré. L'épaisseur rubéfiée, pouvant atteindre 0,10 m par endroits, est fortement perturbée par des galeries de fouis-seurs.

Le comblement du foyer est composé principalement de limon sablo-argileux gris foncé à noir, peu compact et hétérogène, avec des inclusions de charbon, de TCA et de fragments de paroi.

En l'absence de mobilier et de recoupement stratigraphique, il n'est pas possible de préciser la datation de cet aménagement. Cependant, ce type de structure de combustion est couramment rencontré dans des établissements ruraux du Bas-Empire (IV^e – VI^e s. ap. J.-C.). Il est souvent implanté lors d'une phase tardive d'occupation dans des bâtiments qui n'étaient pas initialement prévus pour le recevoir. Dans notre cas, le creusement dans une couche de démolition antique corrobore cette hypothèse³⁵.

La fonction exacte de ce foyer demeure inconnue. Rien n'indique l'existence d'un dôme ou d'une superstructure d'aucune sorte. Il faut donc probablement restituer un foyer ouvert. Cette disposition permet d'ailleurs d'imaginer plus aisément le curage du laboratoire et du conduit très étroit. Nous ne nous prononcerons pas sur la fonction domestique et/ou artisanale de ce foyer excavé. Seule la fonction métallurgique semble devoir être définitivement écartée en l'absence de scories ou de battitures³⁶.

II.4 Période 3 : Époques modernes et contemporaines

Plusieurs éléments attestent d'une exploitation agricole importante de ce secteur du pays de France aux périodes modernes et contemporaines.

II.4.1 Un droit de passage moderne

En amont de l'opération, l'étude archéogéographique avait mis en évidence la présence sur le «cadastre napoléonien» de 1827 d'un chemin d'axe sud-ouest/nord-est suivant les points

bas de la vallée sèche qui entaille l'emprise de l'opération. Celui-ci, perpendiculaire à l'avenue de Beaumont, était représenté pour une partie de son tracé sous forme de pointillés indiquant un simple droit de passage (saisonnier?). Il était donc intéressant d'étudier la matérialisation de ce type de réseau viaire léger sur le terrain.

Le **chemin V22** (fig. 36, p. 59) a été perçu dans la majeure partie des tranchées est-ouest sous forme d'un simple aplat de limon brun-noir d'une largeur variant de 10 à 3 m. Sa position topographique en fond de talweg explique un recouvrement important, dépassant parfois 1,50 m sous le sol actuel.

Un sondage mécanique a été pratiqué en tranchée 6 à l'endroit où le chemin présentait la plus grande largeur et potentiellement le meilleur état de conservation.

L'extension des aménagements viaires a été recon-nue sur une largeur de 10,60 m.

Sur le côté sud, une dépression, non perçue en surface, pourrait être interprétée comme un fossé bordier. La largeur est de 2,60 m pour une profondeur de 0,70 m. Le profil du creusement est à fond plat et bords subverticaux. Le remplissage de limon sablo-argileux grisâtre présente des traces de percolation ferro-manganique qui pourraient correspondre à une fonction de drainage.

Sur le bord nord se développe un aplat de limon sablo-argileux grisâtre incluant des strates de limon sableux blanchâtre disposées en lits subhorizontaux. Cette couche d'une largeur 6 m pourrait correspondre à un espace de circulation. Elle s'assoit sur des niveaux de limon argilo sableux hétérogènes interprétés comme des couches de mise en forme ou des niveaux de circulation antérieurs remaniés.

Le mobilier est peu abondant. Il se compose de céramique très fragmentaire, de nodules métalliques inidentifiables et d'un double tournois attribué aux XVI–XVII^e siècles.

Cette structure appelle quelques observations. Tout d'abord, force est de constater que l'investissement technique est très limité. La voirie repose directement sur le substrat limoneux sans couche de mise en forme permettant le drainage (sable,

35 Van Ossel 1992, p. 151.

36 Seguier 1997.

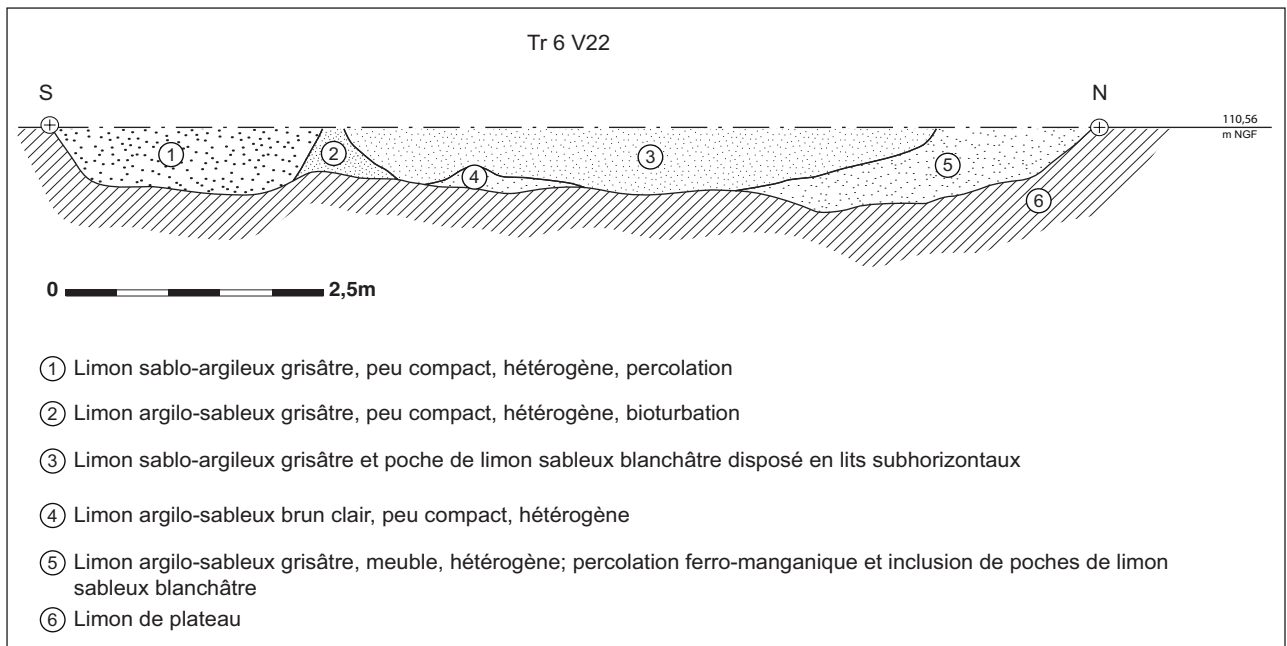


Fig. 36 : Chemin V22 (tranchée 6).

blocs de pierre...). Ainsi, ce chemin positionné au point le plus bas du terrain devait probablement être impraticable à la mauvaise saison ou lors de fortes précipitations. D'autre part, La largeur fluctuante de la voie peut s'interpréter comme une divagation assez classique au cours du temps. À ce propos, la datation de la mise en place de cette voie apparaît impossible. Le peu de mobilier découvert ne permet que de dater une période de fréquentations. Nous nous contenterons de remarquer l'absence de fers à cheval qui oriente vers une utilisation légère (piétonne ou par traction à bras).

II.4.2 Fossés

Certains fossés dépourvus de mobilier peuvent être attribués à l'époque moderne et contemporaine en raison de leur coïncidence avec le réseau fossoyé reporté sur le cadastre napoléonien.

Le **fossé 70** se situe à l'extrémité sud de la tranchée 13. D'axe sud-ouest/nord-est, il correspond à un fossé parcellaire reporté sur le cadastre napoléonien. Il a pu être dégagé sur une distance de 7 m grâce à une fenêtre de décapage. Son profil en cuvette asymétrique est large de 0,90 m pour une profondeur de 0,20 m. Le comblement est formé de limon argilo-sableux brun-gris, peu compact et homogène.

Le **fossé 65** a été perçu dans la tranchée 11. Son orientation sud-est/nord-ouest correspond à l'axe d'une limite parcellaire moderne. Il a été dégagé sur une longueur de 13 m. Il présente un profil en cuvette très arasé large de 0,60 m et profond de 0,12 m. Le comblement formé de limon argilo-sableux brun-gris est stérile.

II.4.3 Drain

L'extrémité ouest de la tranchée 4 a révélé la présence de la **structure 37**. Il s'agit d'un drain d'une largeur de 0,70 m et profond de 0,18 m. Le creusement est principalement comblé de blocs calcaires et de débris de TCA.

La présence de cet aménagement moderne ou contemporain avait déjà été documenté lors d'un diagnostic proche en 2008³⁷.

II.4.4 Un ensemble de structures d'extraction

La tranchée 12 a livré un ensemble de creusements modernes et/ou contemporains interprétés comme des structures d'extraction de la marne ou du banc calcaire sous-jacent.

La **fosse 68** (fig. 37, p. 60) se présentait en surface comme un vaste creusement subcirculaire de 6 m

³⁷ Lefeuvre 2009, St 55–59, p. 68.

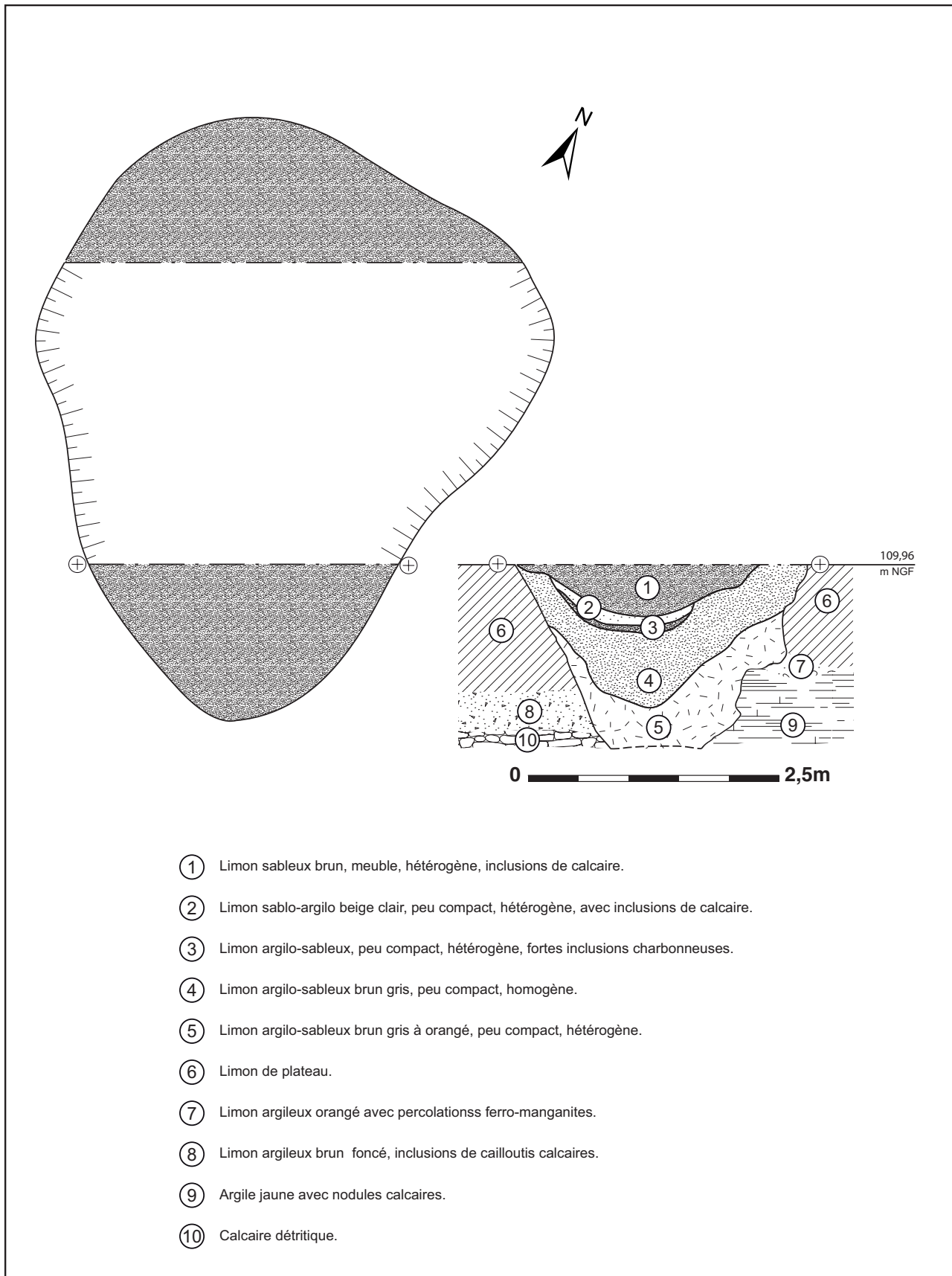


Fig. 37: Fosse 68 (tranchée 12).

de long pour 5 m de large. Elle a fait l'objet d'un sondage mécanique qui n'a pas permis d'atteindre le fond du creusement. Le profil montre deux parois convergeant en pente douce pour former selon toute probabilité une fosse conique.

Le comblement est constitué de haut en bas :

- d'une couche de limon sableux brun meuble et hétérogène comblant le tassement supérieur du remplissage ;

- de deux strates intermédiaires de limon argilo-sableux compact contenant respectivement des inclusions calcaires et charbonneuses ;

- d'une couche de limon argilo-sableux brun-gris, peu compact et homogène ;

- enfin, d'une strate hétérogène mêlant des limons de plateau orangés à un limon argilo-sableux brun-gris.

Le creusement traverse successivement la couverture de Limon de plateau puis le niveau de substrat calcaire détritique qui semblent être le matériau exploité.

Le mobilier a principalement été collecté dans les niveaux supérieurs de comblement. Il est composé de tesson de bouteille de vin et d'éléments métalliques attribuables au XIX^e s. ou au début du XX^e s. Ces excavations de grande taille sont couramment repérées sur le plateau du Pays de France. Il s'agit de marnières, c'est-à-dire des carrières ponctuelles d'extraction de la marne calcaire. Celle-ci est destinée à l'amendement des terres agricoles afin de les enrichir en ions calcium et de neutraliser l'acidité des sols. Si la bonification des champs par les marnes est documentée dès le I^{er} s.³⁸, c'est à partir du XVII^e s. qu'elle connaît un développement considérable sous l'impulsion d'un édit de Colbert la préconisant. Au XIX^e s., le chaulage devient systématique partout où la ressource est facilement accessible. La fin de l'exploitation survient dans les années 1950 sous la concurrence des compléments de chaux produits de façon industrielle.

Les **fosses 71 et 83** (fig. 38, p. 62) se trouvent à 4 m au nord-ouest de la marnière. Elles se présentent sous la forme de deux puits circulaires d'un diamètre d'1,50 m.

Seule la structure 71 a fait l'objet d'une coupe à la pelle mécanique. Elle apparaît comme un

38 Plin l' Ancien, Histoire Naturelle, XVII, 47 ; Varron, *De re rustica*, I, 7, 8.

puits aux parois verticales perforant les niveaux de Limon de plateau puis de calcaire détritique jusqu'à la profondeur de 2,50 m. À ce niveau, se développe une chambre en cloche résultant de l'extraction du calcaire en sape.

De tels puits d'exploitations avaient déjà été documentés à 300 m au nord-ouest lors d'un précédent diagnostic³⁹.

II.5 Vestiges d'époque indéterminé

II.5.1 Les fosses isolées

La **fosse 35** est isolée en bordure de décapage à l'extrémité nord-ouest de la tranchée 3. Elle est placée hors du réseau fossoyé de la période 2. La largeur à l'ouverture est d'1 m pour une profondeur très faible de 0,08 m. Le comblement vierge de tout mobilier est constitué de limon argileux brun-foncé, compact et homogène.

La **fosse 39** (fig. 39, p. 63) se situe dans la tranchée 4 en fond de talweg. En surface, elle présente un contour grossièrement quadrangulaire. La fouille manuelle par moitié a révélé un creusement en pyramide tronquée relativement soigné. Le profil montre des bords réguliers inclinés à 45° convergeant vers un fond plat constitué par le toit du substrat de calcaire altéré. Le comblement stérile est formé de haut en bas :

- d'un tassement rempli de limon argilo-sableux gris, compact et homogène avec quelques inclusions charbonneuses et des nodules de calcaire ;

- puis, pour la plus grande part du comblement, d'un limon sablo-argileux gris clair, peu compact, homogène, présentant des indices de stagnation d'eau ainsi que des inclusions charbonneuses et calcaire ;

- enfin, d'un tapis de limon argilo-sableux brun, compact, homogène, avec de nettes marques d'oxydation ferro-manganique.

La **fosse 59** se place dans la tranchée 10 à l'intérieur du réseau fossoyé de la période 1. Elle présentait au décapage un pourtour circulaire relativement régulier d'un diamètre de 0,84 m. Cependant, la coupe a révélé un profil fortement **dissymétrique** de 0,34 m de profondeur évoquant

39 Lefeuvre, 2009, p. 53–55.

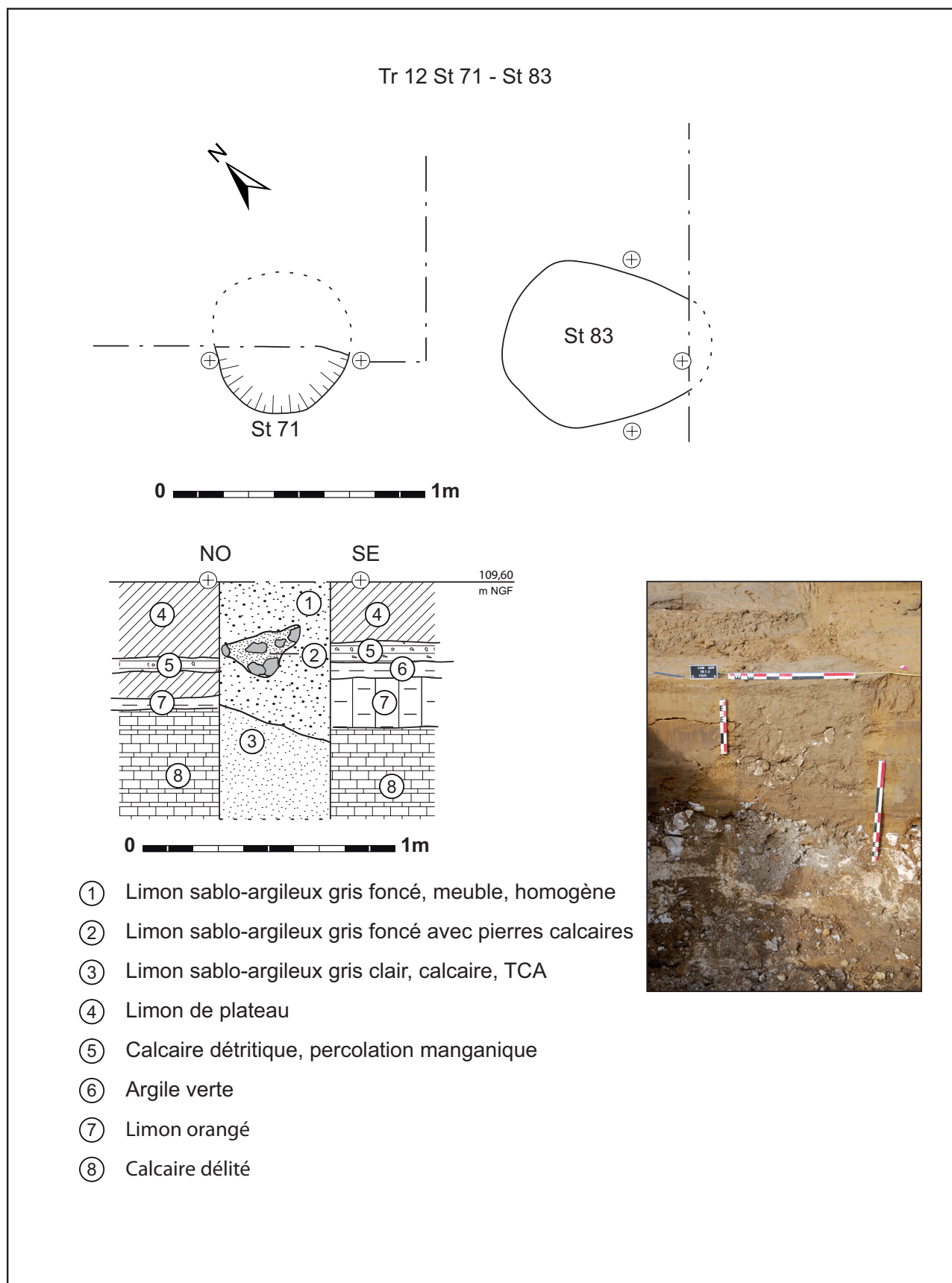


Fig. 38: Fosses 71 et 83 (tranchée 12).

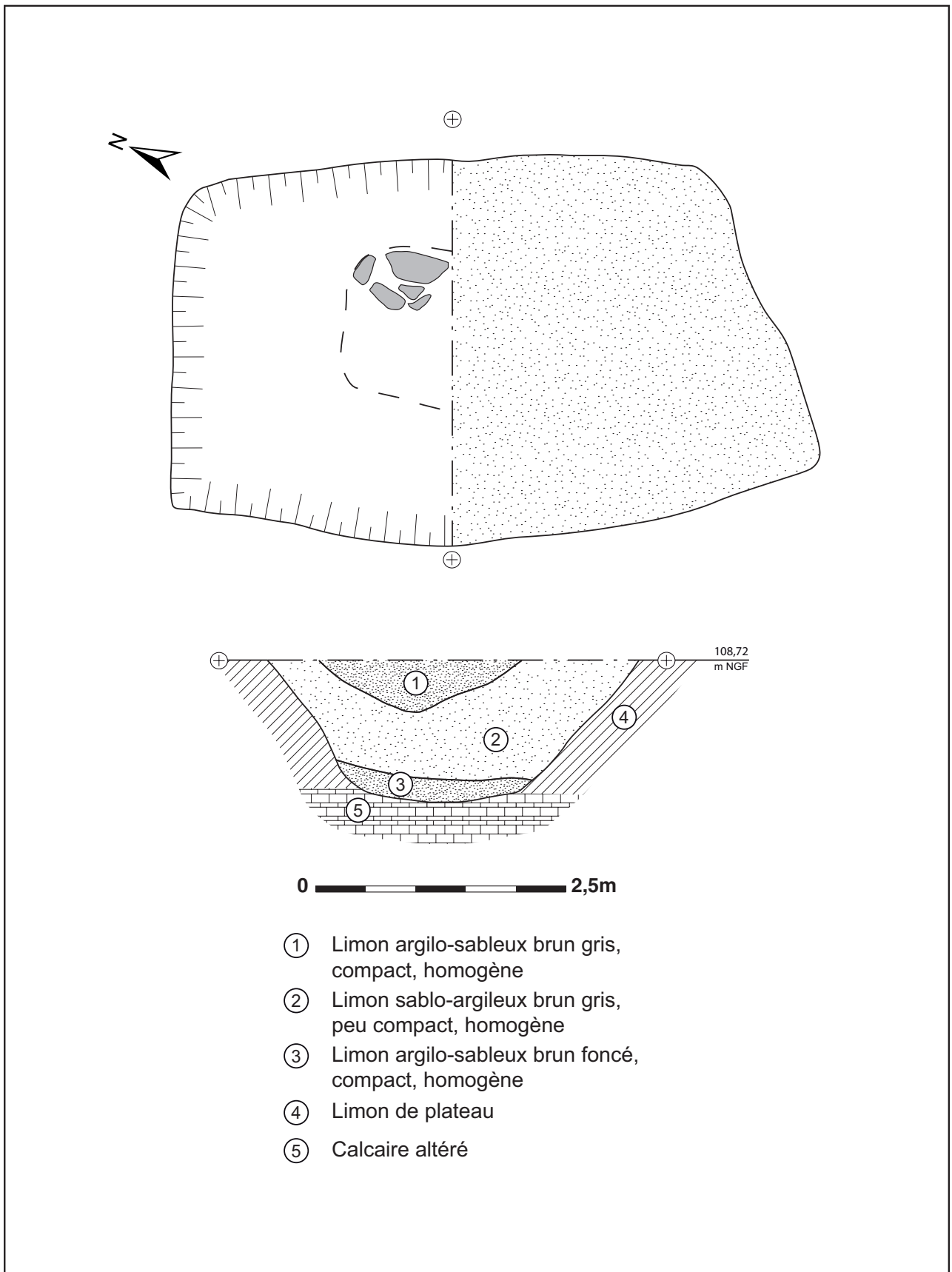


Fig. 39 : Fosse 39 (tranchée 4).

un chablis ou une bioturbation par des fousseurs. Le comblement se compose de haut en bas :

- de limon argilo-sableux gris-orangé peu compact et hétérogène avec des nodules de charbons et de terre rubéfiée ;
- de limon argilo-sableux gris-orangé peu compact et hétérogène ;
- et de limon argilo-sableux gris tacheté blanchâtre peu compact et hétérogène.

II.5.2 Les fossés

Plusieurs fossés repérés sur ce terrain présentent un tracé sinueux épousant en partie les courbes de terrain. Leur fonction de drainage à flanc de talweg est évidente. Cependant, l'absence complète de mobilier dans leur comblement interdit toute caractérisation chronologique. Leur orientation diverge à la fois du réseau fossoyé moderne connu par les plans anciens et du réseau antique orthogonal.

Le **fossé 38** n'a été reconnu que dans la tranchée 4. D'axe est-ouest, il épouse la courbe 108 m NGF. La largeur à l'ouverture est de 0,84 m. Le profil est en cuvette irrégulière. Le comblement conservé sur 0,26 m est formé de limon sablo-argileux gris foncé, peu compact et hétérogène, sans mobilier.

Le **fossé 25–41–24** adopte un tracé légèrement courbe documenté dans les tranchées 3, 7 et 2. Il se développe le long de la côte 113 m NGF en rebord de vallon. Sondé par trois fois, il montre un profil en V décroissant de l'est vers l'ouest. La largeur varie de 0,80 à 1,60 m. Le comblement uniforme est constitué de limon argilo-sableux brun-gris, peu compact et homogène.

Le **fossé 66–53–44–42–40–23** (fig. 40, p. 65) a pu être suivi dans les tranchées 11, 10, 9, 8, 7, 6, et 2 grâce à de nombreuses fenêtres de décapage. Il a fait l'objet de sept sondages mécaniques répartis sur tout son développement connu d'une longueur de 220 m.

Son tracé est sinueux sur un axe sud-ouest/nord-est avant de connaître un retour à angle droit à hauteur de la tranchée 11. Contrairement aux deux fossés précédents, il ne suit pas le relief. Son retour en direction du thalweg pourrait correspondre à un exutoire permettant de drainer les eaux en vers les points bas du terrain.

Le profil est généralement en V, mais s'ouvre dans le sens de la pente avant de devenir en U dans le segment sud-est/nord-ouest.

Le comblement est formé de limon argilo-sableux ou sablo-argileux selon les portions mais toujours entièrement dénué de mobilier archéologique.

II.5.3 Un drain ?

Le **fossé 67** est situé à l'extrémité nord de la tranchée 12. Il se présentait au décapage comme une trace sombre au tracé courbe. La conservation est extrêmement médiocre. Il s'agit d'un simple aplat de 0,50 m de large présentant par endroit des blocs de calcaire et de silex. Aucun creusement n'a été discerné. (fig. 41, p. 66)

III Synthèses et perspectives

Cette campagne de diagnostic au lieu-dit «Le Haut du Mesnil» sur les communes du Mesnil-Aubry et du Plessis-Gassot a permis de compléter les données sur ce secteur extrêmement riche. De nombreuses structures archéologiques, dont un important réseau fossoyé, ont été observées. Il est possible de restituer une implantation précoce datée du Haut Empire, se développant apparemment sans hiatus au cours de l'Antiquité tardive. L'époque moderne et contemporaine s'illustre quant à elle par un ensemble d'aménagements agricoles et un chemin.

Un réseau fossoyé orthogonal semble mis en place au Haut-Empire dès le I^{er} s. Cette implantation limitée au sud-est de l'emprise s'intègre dans le prolongement du bâtiment et de la cave fouillés aux «Thuileaux» dans les années 1970 à une centaine de mètres (Le Plessis-Gassot). Cette occupation précoce comprend également une série de fosses et une structure de combustion à la fonction indéfinie. Nous sommes probablement en présence de la frange d'un site beaucoup plus étendu. Ce caractère périphérique est d'ailleurs bien illustré par la faiblesse du mobilier recueilli. L'occupation antique semble perdurer et se développer au Bas Empire. Sur le réseau fossoyé précoce se surimpose un bâtiment maçonné de grande taille dont les fondations puissantes et les contreforts permettent d'envisager un étage. Les activités pratiquées lors de cette période

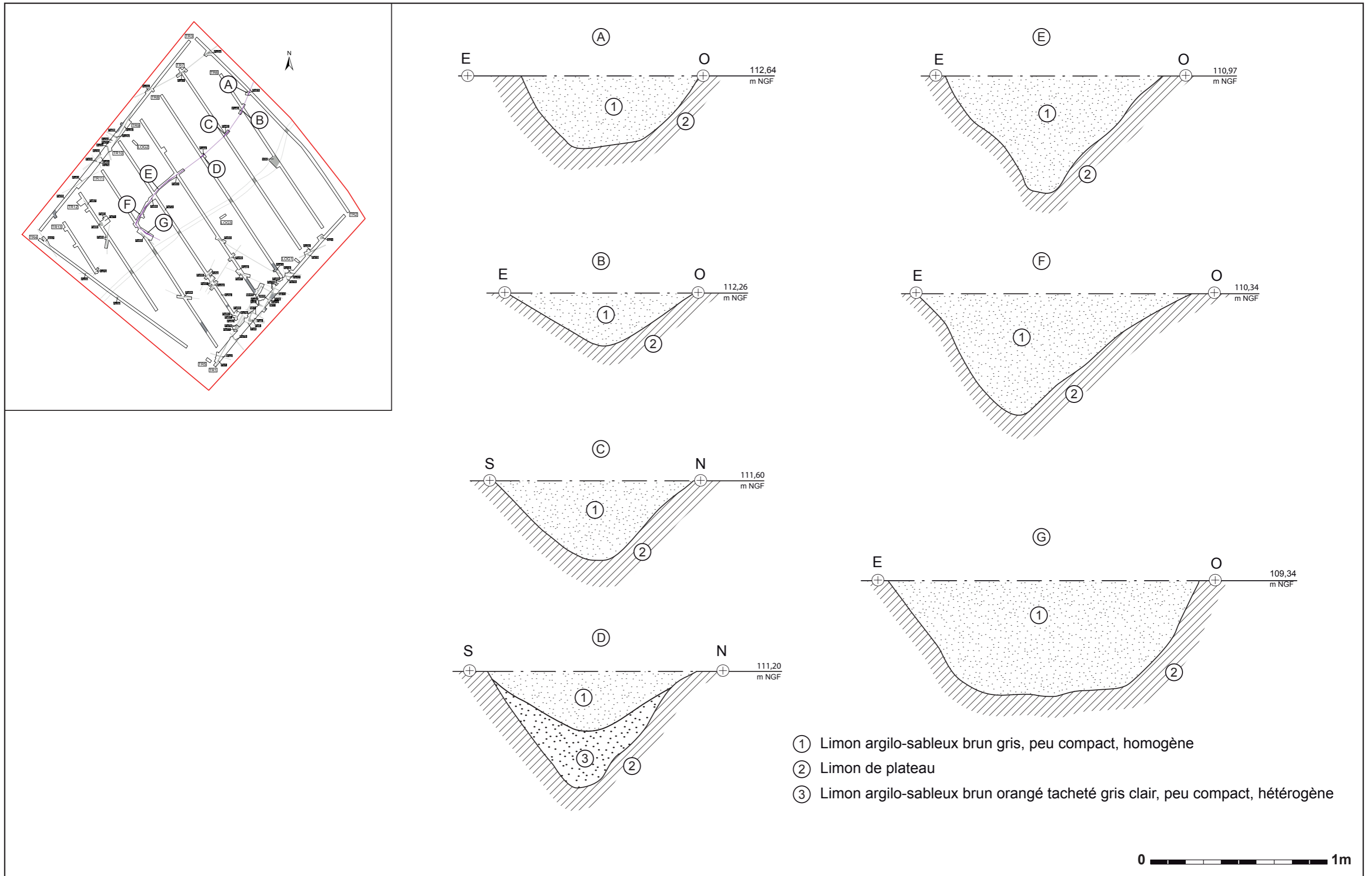


Fig. 40 : Fossé 66-53-44-42-40-23 (tranchées 11, 10, 9, 8, 7, 6 et 2).

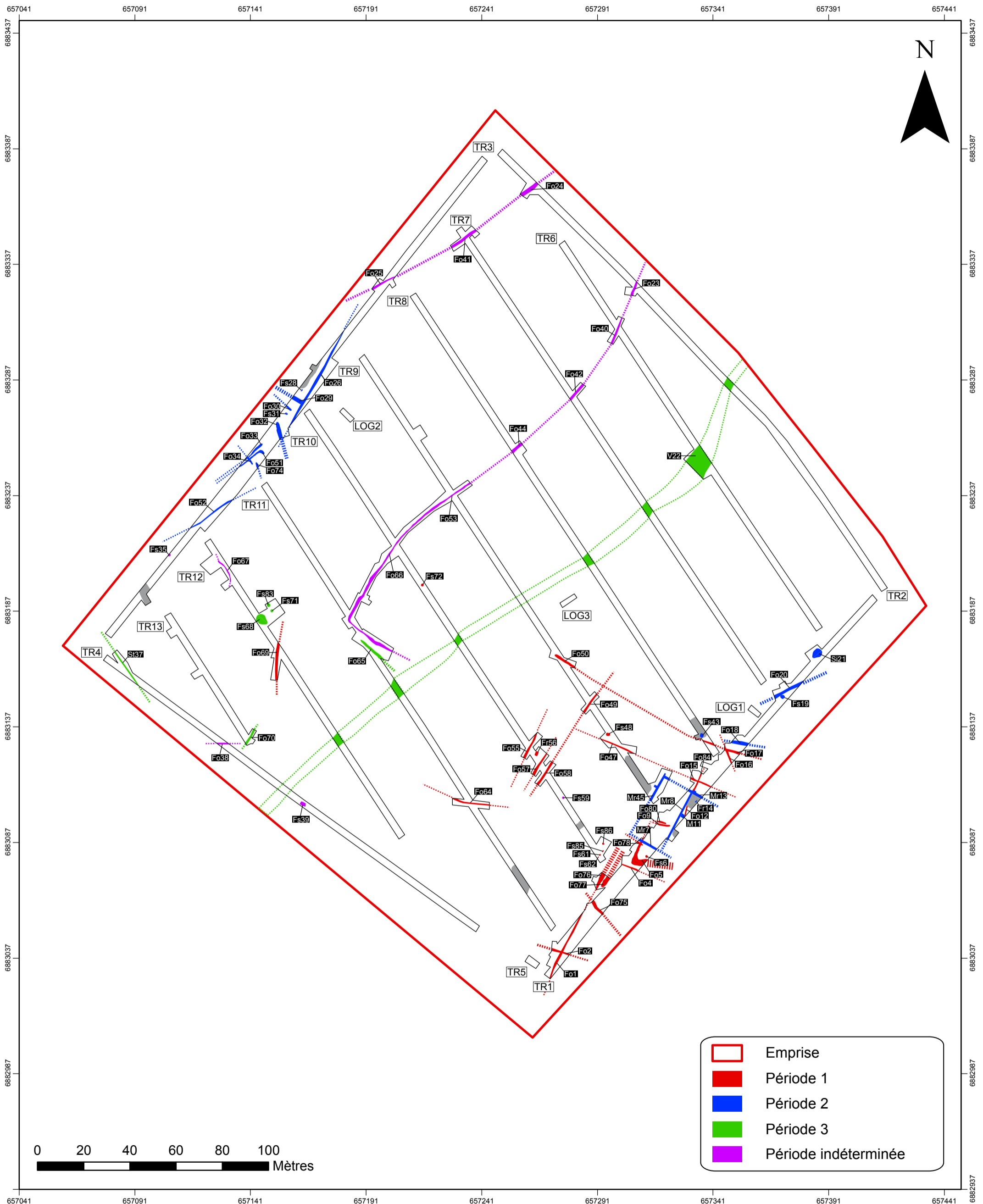


Fig. 41 : Plan de phasage général.

d'occupation ne se dégagent pas clairement. On remarque cependant la présence d'un foyer dans le bâtiment et d'un silo excentré.

En limite nord-ouest de l'emprise se situe un ensemble de fossés marquant probablement la limite d'un site développé au nord du terrain. À ce propos, la présence de dépôts de céramiques complètes dans le comblement d'un fossé pourrait renvoyer à des pratiques de bornage des terres. En tout état de cause, l'occupation antique reste difficile à cerner dans le cadre de ce diagnostic. Les deux concentrations de vestiges nord-ouest et sud-est correspondent aux franges de sites dont la majeure partie de la surface doit se trouver hors de la zone d'étude. Cette disposition s'explique aisément par la présence au centre du terrain d'un profond talweg peu propice à l'implantation humaine.

Après un long hiatus, l'occupation de ce secteur semble reprendre aux périodes modernes et contemporaines. Un chemin traverse l'ensemble de l'emprise. Cette voirie semble correspondre à un simple droit de passage intermittent. Comme souvent sur le plateau du Pays de France, les pratiques agricoles sont illustrées par des fossés bordiers et des structures d'extraction de la marne calcaire destinée à la bonification des terres.

Enfin, deux fossés sinueux n'ont pas pu être datés. Ces creusements semblent suivre la topographie du vallon central et assurer un rôle de drainage.

À l'issue de ce rapport, la forte densité archéologique de ce secteur du Val d'Oise est une nouvelle fois confirmée. Cependant, contrairement aux nombreuses opérations antérieures, aucune occupation laténienne n'a été mise en évidence.

Le résultat principal de cette opération est la découverte d'une occupation antique structurée formant probablement la frange occidentale du site des Thuilleaux connu à proximité. La nature de cet établissement reste cependant incertaine. S'agit-il d'un vicus routier, d'une mansio comprenant une composante artisanale, d'une mutatio comparable au site du Val-Noël (Louvres – 95), ou même encore d'une villa? Autant de questions que l'on peut espérer résoudre lors du diagnostic prévu prochainement sur les parcelles voisines.

Bibliographie :

Benhaddou 2006 : BENHADDOU (S.) – La céramique du Bas-Empire de l'établissement du Bois Bouchard au Plessis-Gassot (Val d'Oise). In VAN OSSEL (P.) dir. – *Les céramiques de l'Antiquité tardive en Ile-de-France et dans le Bassin parisien* : Volume 1, Ensembles régionaux. Nanterre [s.n.] : 2006. (Dioecesis Galliarum, Document de travail ; 7) (ACR « Organisation et occupation du territoire dans le nord de la Gaule lyonnaise »). p. 209–217.

Bertouille 1971 : BERTOUILLE (M.) (dir.) – *Fouille de sauvetage au Plessis-Gassot « Les Thuilleaux »*. S.l. : JPGF sections de Sarcelles et Villiers-le-Bel, 1971.

Brulet et al. 2010 : BRULET (R.), VILVORDER (F.), DELAGE (R.) – *La céramique romaine en Gaule du Nord* : Dictionnaire des céramiques : La vaisselle à large diffusion. Turnhout : Brepols, 2010.

Chouquer, Favory 2001 : CHOUQUER (G.), FAVORY (F.) – *L'arpentage romain* : Histoire des texts, Droit et techniques. Paris : Errance, 2001.

Clavel-Levêque et al. 1993 : CLAVEL-LEVÊQUE (M.), CONSO (D.), FAVORY (F.), GUILLAUMIN (J.-Y.), ROBIN (Ph.) – *Siculus Flaccus, De condicionibus agrorum*. Naples : Jovene, 1993.

Cortes 2002 : CORTES (J.-L.) – *Le Plessis-Gassot, Carrière REP – (Val-d'Oise), Les Rouilleaux, secteur ZB – Parcelle 17* : DFS d'évaluation archéologique, 2 janvier – 4 mars 2002. Saint-Denis : SRAIF, INRAP, 2002.

Cortes 2004 : CORTES (J.-L.) – *Le Plessis-Gassot, Carrière REP – (Val-d'Oise), Les Rouilleaux, secteur ZB – Parcelle 17* : Rapport de fouille archéologique, 10 mars – 28 mai 2003. Saint-Denis : SRAIF, INRAP, 2004

Das Graças, Charamond 1992 : DAS GRACAS (E.), CHARAMOND (C.) – *Plessis-Gassot (95 492 001 AH) [Carrière REP], La Goupillière et Maubuisson* : rapport de fouilles avril 1992. Vincennes : DRAIF, 1992.

Das Graças, Delval 1993 : DAS GRACAS (E.), DELVAL (M.). – Plessis-Gassot: Carrière REP. In: *Bilan scientifique d’Ile-de-France 1992*. Paris : DRAC Ile-de-France, 1993, p. 122.

Desrayaud 2005 : DESRAYAUD (G.) – *Ville-Nouvelle de Sénart, Moissy-Cramayel, Parc d’activités de Chanteloup* : Fouilles archéologiques 26/04 au 30/06/2004, occupations de l’Âge du Fer, établissement rural et réseaux fossoyés du Haut-Empire. Saint-Denis : INRAP, SRAIF, 2005.

Desrayaud, Guy 2005 : DESRAYAUD (G.), GUY (H.) (dir.) – *Ville-Nouvelle de Marne-la-Vallée, Seine-et-Marne, communes de Jossigny et Serris, «Le Parc de la Motte-Les Collinières», échangeur et sud de la Pénétrante Ouest de l’A4* : Diagnostic et fouilles archéologiques avril à septembre 2000. Saint-Denis : INRAP, SRAIF, 2005.

Desrayaud 2008 : DESRAYAUD (G.) – Parcelles fossoyées du Haut Empire des plateaux de Brie : Jossigny/Serris et Moissy-Cramayel (Seine-et-Marne) : Approche méthodologique de l’étude des réseaux. *Revue archéologique du centre de la France*, t. 47, 2008, p.1–38.

Flecher, Leredde 1972 : FLECHER (J-F), LEREDDE (H.) – Le site gallo-romain des Thuileaux commune de Plessis-Gassot (Val d’Oise). *Bull. Archéologique du Vexin Français*, n°6 (1970), 1972, p. 111–120.

Fleury 1977 : FLEURY (M.). – Informations archéologiques. Circonscription de l’Île-de-France. Le Plessis-Gassot. *Gallia*, t. 35, fasc. 2, 1977, p.329–331.

Gentili 1997 : GENTILI (F.) (dir.) – *Le Mesnil-Aubry, «La Croix Verte», «La Chapelle», 95–395–006 AH (Val-d’Oise) : Habitat rural du haut Moyen Âge (IX^e–XI^e siècles)* : DFS de sauvetage urgent, du 12 février au 15 mars 1996 et du 1er juin au 30 juin 1996. Saint-Denis : SRAIF, AFAN, 1997.

Ginoux 1998 : GINOUX (N.) – *Le Plessis-Gassot, Le Mesnil-Aubry, carrières de sablon REP (Val-d’Oise), 95–492–005* : DFS de fouille d’évaluation archéologique (30 mars – 14 juillet 1998). Saint-Denis : SRAIF, AFAN, 1998.

Ginoux 1999 : GINOUX (N.) dir. – *Le Plessis-Gassot, Le Mesnil-Aubry (Val-d’Oise), Secteur Nord de la carrière REP (95–492–005) : Opération de fouille préventive sur la nécropole laténienne, évaluation de l’habitat protohistorique, du 17/08/98 au 25/03/99* : Document final de synthèse. Saint-Denis : SRAIF, AFAN, 1999.

Ginoux 2003a : GINOUX (N.) – L’excellence guerrière et l’ornementation des armes au IV^e et III^e S AV. J.-C., découvertes récentes. *Études celtiques*, 35, 2003, p 33–67

Ginoux 2003b : GINOUX (N.) – Celti, il punto sul problema guerrieri d’élite e tombe a carro. *Archeo*, t. 19, n°5 (219), 2003, p. 92–101.

Ginoux 2009 : GINOUX (N.) – *Élites guerrières au nord de la Seine au début du III^e siècle av. J.-C. : La nécropole celtique du Plessis-Gassot (Val-d’Oise)*. Lille : Université Charles-de-Gaulle – Lille 3, 2009. (Revue du Nord – Hors série ; collection Art et Archéologie, 1295–1315 ; 15)

Ginoux, Marti 1999 : GINOUX (N.), MARTI (F.) – Dans une nécropole du Val d’Oise : Deux sépultures de guerriers celtes. *Archéologia*, n° 358, juillet-août 1999, p. 16–23.

Gonzalez et al. 2003 : GONZALEZ (V.) (dir.), BOULENGER (L.), BRUANT (J.), DESRAYAUD (G.), LEGRIEL (J.), VIAND (A.) – *Moissy-Cramayel, «Parc d’activités de Chanteloup»* : Rapport de diagnostic du 28/07/03 au 31/10/2003. Saint-Denis : INRAP. SRAIF, 2003.

Guadagnin 1973a : GUADAGNIN (R.) dir. – *Fouille de sauvetage archéologique d’une cave gallo-romaine du II^e siècle au lieu dit «Les Thuileaux», Le Plessis-Gassot (Val-d’Oise), février à mai 1973*. S.l. : JPGF sections de Villiers-le-Bel, 1973.

- Guadagnin 1973b**: GUADAGNIN (R.) – Fouille de sauvetage au Plessis-Gassot. *Bull. annuel de la JPGF*, n°2, 1973, p. 34–36.
- Guadagnin 1974**: GUADAGNIN (R.) – La cave gallo-romaine des «Thuileaux» au Plessis-Gassot. *Bull. annuel de la JPGF*, n°3, 1974, p. 20–23.
- Guadagnin 1977**: GUADAGNIN (R.) – L'*ædificium* du Bois Bouchard: Étude d'une exploitation agricole gauloise découverte au Mesnil-Aubry (Val d'Oise). *Bull. Annuel de la JPGF*, n°7, 1977, p. 35–61.
- Guadagnin 1978**: GUADAGNIN (R.) – Matériel découvert dans la cave gallo-romaine des Thuileaux au Plessis-Gassot. *Bull. Annuel de la JPGF*, n°4–5 (années 1974–1975), 1978, p. 16–22.
- Guadagnin 1981**: GUADAGNIN (R.) dir. – *Dix ans de recherches en Pays de France (1970–1980): archéologie, histoire, ethnographie*. Ermont: JPGF, 1981, p. 42–57.
- Guadagnin 1983**: GUADAGNIN (R.) – L'*ædificium* du Bois Bouchard: Étude d'une exploitation agricole gauloise découverte au Mesnil-Aubry (Val-d'Oise). In: *Les Celtes dans le nord du Bassin parisien (VI^e–I^{er} siècle avant J.-C.)*: Actes du cinquième colloque de l'AFEAF (Association française d'étude de l'Âge du Fer) tenu à Senlis les 30 et 31 mai 1981. *Revue archéologique de Picardie*, n° 1, 1983, p. 195–209.
- Laporte-Cassagne à paraître**: LAPORTE-CASSAGNE (C.) – *Le Mesnil-Aubry (Val d'Oise), Le Bois Bouchard*: Rapport de fouille archéologique. Saint-Denis: SRAIF, SDAVO, à paraître.
- Lefèvre, Mahé 2004**: LEFEVRE (A.), MAHE (N.) – La céramique du Haut Moyen Âge en Ile-de-France à travers la fouille des habitats ruraux (VI^e–XI^e siècles). État de la question et perspectives de recherches. *Revue Archéologique de Picardie*, n° 3–4, 2004, p. 105–149.
- Lefevre 2008**: LEFEUVRE (A.) – *Le Mesnil-Aubry/Le Plessis-Gassot (Val d'Oise), Le Bois Bouchard, Phase 1*: Rapport de diagnostic archéologique du 3 au 21 septembre 2007. Saint-Denis: SRAIF, SDAVO, 2008.
- Lefevre 2009**: LEFEUVRE (A.) – *Le Mesnil-Aubry (Val d'Oise), «Le Bois Bouchard» – Phase 2*: Rapport de diagnostic archéologique du 10 au 31 mars 2008. Saint-Denis: SRAIF, SDAVO, 2009.
- Marti, Bovy 1999**: MARTI (F.), BOVY (PH.) – *Le Bois-Bouchard (Val d'Oise), Vallée Dame Jeanne, Parcelles Y12–Y13*: DFS d'évaluation archéologique, avril – mai 1999. Saint-Denis: SRAIF, AFAN, 1999.
- Robert 2006**: ROBERT (S.) – Les itinéraires anciens traversant le département du Val-d'Oise. *Bull. archéologique du Vexin Français et du Val-d'Oise*, n° 38, p. 7–23
[en ligne : <http://hal.archives-ouvertes.fr/docs/00/40/54/57/PDF/BAVFS.RobertHAL.pdf>]
- Robert, Wabont 2006**: ROBERT (S.), WABONT (M.) – Le réseau routier de grand parcours dans le Val-d'Oise. In: WABONT (M.) dir., ABERT (F.) dir., VERMEERSCH (D.) dir., PROVOST (M.) dir. – *Le Val-d'Oise, 95*. Paris: Académie des Inscriptions et Belles-Lettres, 2006. (Carte archéologique de la Gaule; 95). p. 94–99.
- Seguier 1997**: SEGUIER (J.-M.) – Structures de combustion et artisanat du feu en milieu rural au Bas-Empire en Ile-de-France. In: OUZOULIAS (P.) dir., VAN OSSEL (P.) dir. – *Les campagnes de l'Ile-de-France de Constantin à Clovis*: Colloque de Paris, 14–15 mars 1996: rapports et synthèses de la deuxième journée. Paris: Dioecesis Galliarum, 1997. (PCR L'époque tardive en Ile-de-France, Document de travail; 3). p. 68–86.
- Van Ossel 1992**: VAN OSSEL (P.) – *Établissements ruraux de l'antiquité tardive dans le nord de la Gaule*. Paris: CNRS, 1992. 470 p. (Supplément à Gallia; 51).
- Vidal, Petitot 2003**: VIDAL (L.), PETITOT (H.) – Pour une archéologie de la limite et du bornage; Données antiques de la Gaule Narbonnaise. In: FAVORY (F.) éd., VIGOT (A.) éd. – *Actualités de la recherche en Histoire et Archéologie agraires*: Actes du colloque AGER V, 19–20 septembre 2000. Besançon: Presses universitaires franc-comtoises, 2003. (Annales littéraires de l'Université de Franche-Comté; vol. 764) (Série «Environnement, Sociétés et Archéologie»; 5). p. 79–96.

Liste des figures

Fig. 1 : Carte de l’Ile-de-France, du Val d’Oise et du secteur diagnostiqué.....	13
Fig. 2 : Plan de localisation de l’emprise du diagnostic sur le cadastre actuel.....	14
Fig. 3 : Contexte géologique.....	15
Fig. 4 : Logs géologiques.....	16
Fig. 5 : contexte archéologique.....	18
Fig. 6 : Tableau synoptique des principales occupations du secteur de La Tène ancienne au Haut Moyen Âge.....	19
Fig. 7 : Plan de situation des fouilles des Thuileaux I et II (d’après Guadagnin 1973a, p.9).....	17
Fig. 8 : Cave des « Thuileaux » au Plessis-Gassot (Cliché R. Guadagnin – JPGF – 1973).....	20
Fig. 9 : « Le Bois Bouchard IV », La nécropole et les habitats (d’après Ginoux 2009, p. 13, fig. 2).....	21
Fig. 10 : Restitution des établissements laténiens du « Bois Bouchard IV » fouillés en 2010 (Coll. SDAVO © Conseil général du Val d’Oise – P. Payet).....	23
Fig. 11 : Emplacement du thalweg et de la « Vallée Dame Jeanne ».....	24
Fig. 12 : Emprise de l’opération sur le cadastre napoléonien (1827).....	25
Fig. 13 : Emprise de l’opération sur la mission IGN 1959.....	28
Fig. 14 : Emprise de l’opération sur la mission IGN 1968.....	26
Fig. 15 : Plan topographique général.....	31
Fig. 16 : Fosse 72 (tranchée 10).....	33
Fig. 17 : Fossés structurants (période 1).....	34
Fig. 18 : Fossé 69 (tranchée 12).....	35
Fig. 19 : Fossés 55 et 57 (tranchée 10).....	37
Fig. 20 : Fossés 64, 16, 75, 1, 76 et 77 (tranchées 1 et 11).....	38
Fig. 21 : Fossés 4, 5, 9, 80 et 84 (tranchée 1).....	40
Fig. 22 : Fosse 6 (tranchée 1).....	39
Fig. 23 : Fosse 48 (tranchée 9).....	41
Fig. 24 : Fosses 61, 62, 85 et 86 (tranchée 10).....	43
Fig. 25 : Cliché zénithal de la structure de combustion 56 (tranchée 10).....	44
Fig. 26 : Foyer 56 (tranchée 10).....	45
Fig. 27 : Fossé 26 (tranchée 3).....	46
Fig. 28 : Fossés 29, 30, 32, 33, 51, 74, 52 et 34 (tranchée 3).....	49
Fig. 29 : Fosses 28 et 31 (tranchée 3).....	50
Fig. 30 : Fossés 18 et 20, fosse 19 (tranchée 1).....	52
Fig. 31 : Fosse 43 (tranchée 8).....	53
Fig. 32 : Silo 21 (tranchée 1).....	54
Fig. 33 : Bâtiment du Bas-empire.....	55
Fig. 34 : Tesson de céramique médiévale, mur 7 (tranchée 1).....	56
Fig. 35 : Foyer 14 (tranchée 1).....	57
Fig. 36 : Chemin V22 (tranchée 6).....	59
Fig. 37 : Fosse 68 (tranchée 12).....	60
Fig. 38 : Fosses 71 et 83 (tranchée 12).....	62
Fig. 39 : Fosse 39 (tranchée 4).....	63
Fig. 40 : Fossés 66–53–44–42–40–23 (tranchées 11, 10, 9, 8, 7, 6 et 2).....	65
Fig. 41 : Plan de phasage général.....	66

Annexe 1

Inventaire des structures

Inventaire des structures

n°st / US	n°tranchée	Type de structure	Description
1	1	Fossé	Fossé orienté Nord Est- Sud Ouest avec un profil en cuvette évasé. Deux sondages ont été faits. Comblement : Limon argilo-sableux brun gris peu compact hétérogène. Structure creusée dans le limon de plateau orangé.
Plan	Photo	Coupe	Croquis
<input type="checkbox"/>	<input checked="" type="checkbox"/>	<input checked="" type="checkbox"/>	<input type="checkbox"/>
Longueur	Largeur		
	1		
Diamètre	Profondeur		
	0,45		
Traité à	Fouille	Attribution	Mobilier
Indéterminé	mécanique	indéterminé	présent

n°st / US	n°tranchée	Type de structure	Description
10	1	Aplat	Non traité
Plan	Photo	Coupe	Croquis
<input type="checkbox"/>	<input type="checkbox"/>	<input type="checkbox"/>	<input type="checkbox"/>
Longueur	Largeur		
Diamètre	Profondeur		
Traité à	Fouille	Attribution	Mobilier
Indéterminé	manuelle	indéterminé	non renseigné

Le Plessis-Gassot / Le Mesnil-Aubry "Le Haut du Mesnil" - Diagnostic SDAVO 2011

n°st / US	n°tranchée	Type de structure	Description
11	1	Mur	Non traité
Plan	Photo	Coupe	Croquis
<input type="checkbox"/>	<input type="checkbox"/>	<input type="checkbox"/>	<input type="checkbox"/>
Longueur	Largeur		
Diamètre	Profondeur		
Traité à	Fouille	Attribution	Mobilier
Indéterminé	manuelle	indéterminé	non renseigné

n°st / US	n°tranchée	Type de structure	Description
12	1	Fossé	Fossé orienté Nord- Sud avec un profil en cuvette évasé. Comblement : Limon argilo-sableux brun moyen peu compact hétérogène. Structure creusée dans le limon de plateau orangé.
Plan	Photo	Coupe	Croquis
<input type="checkbox"/>	<input checked="" type="checkbox"/>	<input checked="" type="checkbox"/>	<input type="checkbox"/>
Longueur	Largeur		
	0,50		
Diamètre	Profondeur		
	0,12		
Traité à	Fouille	Attribution	Mobilier
Indéterminé	mécanique	indéterminé	absent

Le Plessis-Gassot / Le Mesnil-Aubry "Le Haut du Mesnil" - Diagnostic SDAVO 2011

n°st / US 13	n°tranchée 1	Type de structure Mur	Description Mur orienté Nord Ouest-Sud Est, recoupe un grand aplat.
Plan <input type="checkbox"/>	Photo <input type="checkbox"/>	Coupe <input type="checkbox"/>	Croquis <input type="checkbox"/>
Longueur 	Largeur 		
Diamètre 	Profondeur 		
Traité à Indéterminé	Fouille manuelle	Attribution antiquité	Mobilier non renseigné

n°st / US 14	n°tranchée 1	Type de structure Foyer	Description Foyer piriforme. Complements : 1- Limon sablo-argileux gris foncé à noir peu compact hétérogène avec inclusions de charbon, TCA et de terre rubéfiée. 2- Niveau de rubéfaction Substrat limon argilo-sableux jaune grisâtre homogène compact. Structure perturbée par un terrier.
Plan <input checked="" type="checkbox"/>	Photo <input checked="" type="checkbox"/>	Coupe <input checked="" type="checkbox"/>	Croquis <input type="checkbox"/>
Longueur 1,14	Largeur 0,44		
Diamètre 	Profondeur 0,28		
Traité à 100%	Fouille manuelle	Attribution indéterminé	Mobilier absent

Le Plessis-Gassot / Le Mesnil-Aubry "Le Haut du Mesnil" - Diagnostic SDAVO 2011

n°st / US 15	n°tranchée 1	Type de structure Fossé	Description Fossé orienté Est-Ouest avec un profil en "U" évasé. Très forte percolation ferromanganique associée à des horizons albiqes. Comblement : Limon sablo-argileux gris barriolé blanc peu compact hétérogène. Structure creusée dans le limon de plateau orangé.
Plan <input type="checkbox"/>	Photo <input checked="" type="checkbox"/>	Coupe <input checked="" type="checkbox"/>	Croquis <input type="checkbox"/>
Longueur 	Largeur 1		
Diamètre 	Profondeur 0,60		
Traité à Indéterminé	Fouille mécanique	Attribution indéterminé	Mobilier non renseigné

n°st / US 16	n°tranchée 1	Type de structure Fossé	Description Fossé orienté Nord Ouest-Sud Est avec un profil en "U". Fossé recoupé par le Fossé 17. Comblement : Limon argilo-sableux brun gris peu compact hétérogène. Structure creusée dans le limon de plateau orangé.
Plan <input type="checkbox"/>	Photo <input checked="" type="checkbox"/>	Coupe <input checked="" type="checkbox"/>	Croquis <input type="checkbox"/>
Longueur 	Largeur 1,40		
Diamètre 	Profondeur 0,60		
Traité à Indéterminé	Fouille mécanique	Attribution indéterminé	Mobilier présent

Le Plessis-Gassot / Le Mesnil-Aubry "Le Haut du Mesnil" - Diagnostic SDAVO 2011

n°st / US	n°tranchée	Type de structure	Description
17	1	Fossé	Fossé orienté Est- Ouest avec un profil en cuvette évasé. Fossé recoupant Fossé 16. Comblement : Limon argilo-sableux brun gris peu compact hétérogène. Structure creusée dans le limon de plateau orangé.
Plan	Photo	Coupe	Croquis
<input type="checkbox"/>	<input checked="" type="checkbox"/>	<input checked="" type="checkbox"/>	<input type="checkbox"/>
Longueur	Largeur		
	0,80		
Diamètre	Profondeur		
	0,20		
Traité à	Fouille	Attribution	Mobilier
Indéterminé	mécanique	indéterminé	non renseigné

n°st / US	n°tranchée	Type de structure	Description
18	1	Fossé	Fossé orienté Est- Ouest avec un profil en cuvette évasé. Comblement : Limon argilo-sableux gris moyen compact hétérogène avec des inclusions de cailloutis calcaires (Sup. 2 cm). Structure creusée dans le limon de plateau orangé. Présence de TCA et de céramique.
Plan	Photo	Coupe	Croquis
<input type="checkbox"/>	<input checked="" type="checkbox"/>	<input checked="" type="checkbox"/>	<input type="checkbox"/>
Longueur	Largeur		
	1,70		
Diamètre	Profondeur		
	0,40		
Traité à	Fouille	Attribution	Mobilier
Indéterminé	mécanique	antiquité	présent

Le Plessis-Gassot / Le Mesnil-Aubry "Le Haut du Mesnil" - Diagnostic SDAVO 2011

n°st / US	n°tranchée	Type de structure	Description
19	1	Fosse	Fosse de forme ovale avec des bords évasés et à fond plat. Complements : 1- Limon argileux gris foncé avec des poches orangées compact hétérogène avec des inclusions charbonneuses, des nodules de calcaires et de terre rubéfiée. Présence de TCA. 2- Limon argilo-sableux brun orangé peu compact hétérogène avec des inclusions charbonneuses et de terre rubéfiée. Structure creusée dans le limon de plateau orangé.
Plan	Photo	Coupe	Croquis
<input checked="" type="checkbox"/>	<input checked="" type="checkbox"/>	<input checked="" type="checkbox"/>	<input type="checkbox"/>
Longueur	Largeur		
Diamètre	Profondeur		
Traité à	Fouille	Attribution	Mobilier
50%	manuelle	indéterminé	non renseigné

n°st / US	n°tranchée	Type de structure	Description
2	1	Fossé	Fossé orienté Est- Ouest avec un profil en "U" évasé. Comblement : Limon argilo-sableux brun gris moyen peu compact hétérogène avec des inclusions des blocs calcaires (Sup. 10 cm). Structure creusée dans le limon de plateau orangé.
Plan	Photo	Coupe	Croquis
<input type="checkbox"/>	<input checked="" type="checkbox"/>	<input checked="" type="checkbox"/>	<input type="checkbox"/>
Longueur	Largeur		
	1,20		
Diamètre	Profondeur		
	0,25		
Traité à	Fouille	Attribution	Mobilier
Indéterminé	mécanique	indéterminé	absent

Le Plessis-Gassot / Le Mesnil-Aubry "Le Haut du Mesnil" - Diagnostic SDAVO 2011

n°st / US	n°tranchée	Type de structure	Description
20	1	Fossé	Fossé orienté Nord Est- Sud Ouest avec un profil en "V". Comblement : Limon argilo-sableux brun orangé peu compact hétérogène. Structure creusée dans le limon de plateau orangé. Présence de TCA.
Plan	Photo	Coupe	Croquis
<input type="checkbox"/>	<input checked="" type="checkbox"/>	<input checked="" type="checkbox"/>	<input type="checkbox"/>
Longueur	Largeur		
	1,42		
Diamètre	Profondeur		
	0,44		
Traité à	Fouille	Attribution	Mobilier
Indéterminé	mécanique	antiquité	présent

n°st / US	n°tranchée	Type de structure	Description
21	1	Silo	Silo de forme ovale avec un profil piriforme. Complements : 1-Limon sablo-argileux gris brun foncé peu compact homogène. Présence de céramiques et de cailloux calcaires. 2- Limon argilo-sableux gris brun orangé peu compact hétérogène. 3- Limon argilo-sableux orangé brun gris compact hétérogène. 4-Limon sablo-argileux gris peu compact homogène. Présence de céramiques et de cailloux calcaires. 5- Limon argileux brun peu compact hétérogène avec des inclusions de calcaires. La structure n'a pas été vidée entièrement pour des raisons de sécurité.
Plan	Photo	Coupe	Croquis
<input checked="" type="checkbox"/>	<input checked="" type="checkbox"/>	<input checked="" type="checkbox"/>	<input type="checkbox"/>
Longueur	Largeur		
3,90	5,05		
Diamètre	Profondeur		
	2,50		
Traité à	Fouille	Attribution	Mobilier
50%	mécanique	antiquité	présent

Le Plessis-Gassot / Le Mesnil-Aubry "Le Haut du Mesnil" - Diagnostic SDAVO 2011

n°st / US	n°tranchée	Type de structure	Description
22	2	Voie	Voie traversant toutes les tranchées. Complements: 1- Limon sablo-argileux grisâtre meuble hétérogène avec des percolations. 2- Limon argilo-sableux grisâtre peu compact hétérogène avec des bioturbations. 3-Limon sablo-argileux grisâtre avec des poches de limon sableux blanchâtre disposées en lits subhorizontaux. 4- Limon argilo-sableux brun clair peu compact hétérogène. 5- Limon argilo-sableux grisâtre avec des poches de limon sableux blanchâtre meuble hétérogène avec des percolations et des inclusions ferromanganites.
Plan	Photo	Coupe	Croquis
<input type="checkbox"/>	<input checked="" type="checkbox"/>	<input checked="" type="checkbox"/>	<input type="checkbox"/>
Longueur	Largeur		
	10,6		
Diamètre	Profondeur		
	0,85		
Traité à	Fouille	Attribution	Mobilier
Indéterminé	mécanique	moderne	présent

n°st / US	n°tranchée	Type de structure	Description
23	2	Fossé	Fossé orienté Nord- Sud avec un profil en "U". Comblement : Limon sablo-argileux gris moyen mêlé de sable blanchâtre meuble hétérogène. Structure creusée dans le limon de plateau orangé.
Plan	Photo	Coupe	Croquis
<input type="checkbox"/>	<input checked="" type="checkbox"/>	<input checked="" type="checkbox"/>	<input type="checkbox"/>
Longueur	Largeur		
	0,80		
Diamètre	Profondeur		
	0,40		
Traité à	Fouille	Attribution	Mobilier
Indéterminé	mécanique	indéterminé	non renseigné

Le Plessis-Gassot / Le Mesnil-Aubry "Le Haut du Mesnil" - Diagnostic SDAVO 2011

n°st / US 24	n°tranchée 2	Type de structure Fossé	Description Fossé orienté Nord Est- Sud Ouest avec un profil en "U". Comblement : Limon argilo-sableux brun gris orangé peu compact hétérogène. Structure creusée dans le limon de plateau orangé. Correspondance avec les fossés 41 (Tr7) et 25 (Tr3).
Plan <input type="checkbox"/>	Photo <input checked="" type="checkbox"/>	Coupe <input checked="" type="checkbox"/>	Croquis <input type="checkbox"/>
Longueur	Largeur 1,60		
Diamètre	Profondeur 0,58		
Traité à Indéterminé	Fouille mécanique	Attribution indéterminé	Mobilier non renseigné

n°st / US 25	n°tranchée 3	Type de structure Fossé	Description Fossé orienté Nord Est- Sud Ouest avec un profil en "U". Comblement : Limon argilo-sableux brun gris peu compact hétérogène. Structure creusée dans le limon de plateau orangé. Correspondance avec les fossés 41 (Tr7) et 24 (Tr2).
Plan <input type="checkbox"/>	Photo <input checked="" type="checkbox"/>	Coupe <input checked="" type="checkbox"/>	Croquis <input type="checkbox"/>
Longueur	Largeur 0,80		
Diamètre	Profondeur 0,40		
Traité à Indéterminé	Fouille mécanique	Attribution indéterminé	Mobilier non renseigné

Le Plessis-Gassot / Le Mesnil-Aubry "Le Haut du Mesnil" - Diagnostic SDAVO 2011

n°st / US 26	n°tranchée 3	Type de structure Fossé	Description Fossé orienté Est- Ouest avec un profil en "U". Comblement : Limon sablo-argileux brunmoyen compact homogène avec de rares inclusions charbonneuses. Structure creusée dans le limon de plateau orangé. Deux sondages ont été fait.
Plan <input type="checkbox"/>	Photo <input checked="" type="checkbox"/>	Coupe <input checked="" type="checkbox"/>	Croquis <input type="checkbox"/>
Longueur	Largeur 0,90		
Diamètre	Profondeur 0,18		
Traité à Indéterminé	Fouille manuelle et mécanique	Attribution antiquité	Mobilier présent

n°st / US 27	n°tranchée 3	Type de structure Aplat	Description Présence de nombreux blocs calcaires en surface. Les limites non reconnues sous les tas de déblais de la REP.
Plan <input type="checkbox"/>	Photo <input type="checkbox"/>	Coupe <input type="checkbox"/>	Croquis <input type="checkbox"/>
Longueur	Largeur		
Diamètre	Profondeur		
Traité à Indéterminé	Fouille mécanique	Attribution indéterminé	Mobilier non renseigné

Le Plessis-Gassot / Le Mesnil-Aubry "Le Haut du Mesnil" - Diagnostic SDAVO 2011

n°st / US	n°tranchée	Type de structure	Description
28	3	Fosse	Fosse de forme ovulaire avec un profil en cuvette. Structure très arasée. Comblement : Limon sablo-argileux brun clair peu compact hétérogène avec des inclusions de calcaires.
Plan	Photo	Coupe	Croquis
<input checked="" type="checkbox"/>	<input checked="" type="checkbox"/>	<input checked="" type="checkbox"/>	<input type="checkbox"/>
Longueur	Largeur		
	0,94		
Diamètre	Profondeur		
	0,08		
Traité à	Fouille	Attribution	Mobilier
50%	manuelle	indéterminé	absent

n°st / US	n°tranchée	Type de structure	Description
29	3	Fossé	Fossé orienté Nord - Sud. Comblement : Limon argilo-sableux brun foncé compact hétérogène avec une présence importante de petits blocs de calcaire (5-15 cm) et de rares inclusions charbonneuses (Inf. 1 mm). Structure creusée dans le limon de plateau orangé.
Plan	Photo	Coupe	Croquis
<input type="checkbox"/>	<input checked="" type="checkbox"/>	<input checked="" type="checkbox"/>	<input type="checkbox"/>
Longueur	Largeur		
	1,62		
Diamètre	Profondeur		
	0,10		
Traité à	Fouille	Attribution	Mobilier
Indéterminé	manuelle	indéterminé	absent

Le Plessis-Gassot / Le Mesnil-Aubry "Le Haut du Mesnil" - Diagnostic SDAVO 2011

n°st / US	n°tranchée	Type de structure	Description
30	3	Fossé	Fossé orienté Est- Ouest avec un profil en "U" très arasé. Comblement : Limon argilo-sableux brun gris moucheté orangé peu compact hétérogène. Présence de pierres calcaires. Structure creusée dans le limon de plateau orangé.
Plan	Photo	Coupe	Croquis
<input type="checkbox"/>	<input checked="" type="checkbox"/>	<input checked="" type="checkbox"/>	<input type="checkbox"/>
Longueur	Largeur		
	0,50		
Diamètre	Profondeur		
	0,18		
Traité à	Fouille	Attribution	Mobilier
Indéterminé	manuelle	indéterminé	absent

n°st / US	n°tranchée	Type de structure	Description
31	3	Fosse	Fosse de forme ovulaire avec un profil en cuvette très arasé. Comblement : Limon argilo-sableux brun gris moyen peu compact hétérogène. Structure creusée dans le limon de plateau orangé.
Plan	Photo	Coupe	Croquis
<input checked="" type="checkbox"/>	<input checked="" type="checkbox"/>	<input checked="" type="checkbox"/>	<input type="checkbox"/>
Longueur	Largeur		
1,14	0,79		
Diamètre	Profondeur		
	0,04		
Traité à	Fouille	Attribution	Mobilier
50%	manuelle	indéterminé	absent

Le Plessis-Gassot / Le Mesnil-Aubry "Le Haut du Mesnil" - Diagnostic SDAVO 2011

n°st / US	n°tranchée	Type de structure	Description
32	3	Fossé	Fossé orienté Nord- Sud avec un double creusement. Comblement : Limon sablo-argileux brun gris à blanchâtre peu compact hétérogène. Structure creusée dans le limon de plateau orangé.
Plan	Photo	Coupe	Croquis
<input type="checkbox"/>	<input checked="" type="checkbox"/>	<input checked="" type="checkbox"/>	<input type="checkbox"/>
Longueur	Largeur		
	1,70		
Diamètre	Profondeur		
	0,55		
Traité à	Fouille	Attribution	Mobilier
Indéterminé	mécanique	indéterminé	absent

n°st / US	n°tranchée	Type de structure	Description
33	3	Fossé	Fossé orienté Est- Ouest avec un profil en "U". Le tracé est interrompu au centre de la tranchée. Comblement : Limon argilo-sableux brun gris moyen peu compact hétérogène. Structure creusée dans le limon de plateau orangé.
Plan	Photo	Coupe	Croquis
<input type="checkbox"/>	<input checked="" type="checkbox"/>	<input checked="" type="checkbox"/>	<input type="checkbox"/>
Longueur	Largeur		
	0,72		
Diamètre	Profondeur		
	0,18		
Traité à	Fouille	Attribution	Mobilier
Indéterminé	mécanique	indéterminé	absent

Le Plessis-Gassot / Le Mesnil-Aubry "Le Haut du Mesnil" - Diagnostic SDAVO 2011

n°st / US	n°tranchée	Type de structure	Description
34	3	Fossé	Fossé orienté Nord - Sud avec un profil en cuvette très arrasé. Comblement : Limon argilo-sableux brun gris moyen peu compact hétérogène. Structure creusée dans le limon de plateau orangé. Fossé recoupé par le Fossé 51.
Plan	Photo	Coupe	Croquis
<input type="checkbox"/>	<input checked="" type="checkbox"/>	<input checked="" type="checkbox"/>	<input type="checkbox"/>
Longueur	Largeur		
	0,28		
Diamètre	Profondeur		
	0,08		
Traité à	Fouille	Attribution	Mobilier
Indéterminé	mécanique	indéterminé	absent

n°st / US	n°tranchée	Type de structure	Description
35	3	Fosse	La fosse est en bordure de tranchée et donc la partie nord n'est pas visible. Comblement : Limon argileux brun foncé compact homogène. Structure creusée dans le limon de plateau orangé.
Plan	Photo	Coupe	Croquis
<input checked="" type="checkbox"/>	<input checked="" type="checkbox"/>	<input checked="" type="checkbox"/>	<input type="checkbox"/>
Longueur	Largeur		
Diamètre	Profondeur		
1	0,08		
Traité à	Fouille	Attribution	Mobilier
50%	manuelle	indéterminé	absent

Le Plessis-Gassot / Le Mesnil-Aubry "Le Haut du Mesnil" - Diagnostic SDAVO 2011

n°st / US 36	n°tranchée 3	Type de structure Aplat	Description A traiter
Plan <input type="checkbox"/>	Photo <input type="checkbox"/>	Coupe <input type="checkbox"/>	Croquis <input type="checkbox"/>
Longueur	Largeur		
Diamètre	Profondeur		
Traité à Indéterminé	Fouille manuelle	Attribution indéterminé	Mobilier non renseigné

n°st / US 37	n°tranchée 4	Type de structure Drain	Description Drain qui a déjà été repéré lors du diagnostic REP 2 en 2008. La structure orientée Nord Ouest- Sud Est avec des bords évasés et un fond plat. Comblement : Limon argileux brun foncé homogène avec de nombreux blocs calcaires. Structure creusée dans le limon de plateau orangé.
Plan <input type="checkbox"/>	Photo <input checked="" type="checkbox"/>	Coupe <input checked="" type="checkbox"/>	Croquis <input type="checkbox"/>
Longueur	Largeur 0,70		
Diamètre	Profondeur 0,18		
Traité à Indéterminé	Fouille manuelle	Attribution antiquité	Mobilier présent

Le Plessis-Gassot / Le Mesnil-Aubry "Le Haut du Mesnil" - Diagnostic SDAVO 2011

n°st / US 38	n°tranchée 4	Type de structure Fossé	Description Fossé orienté Est- Ouest avec un profil en cuvette et à fond irrégulier. Comblement : Limon sablo-argileux gris foncé peu compact hétérogène. Structure creusée dans du limon brun gris.
Plan <input type="checkbox"/>	Photo <input checked="" type="checkbox"/>	Coupe <input checked="" type="checkbox"/>	Croquis <input type="checkbox"/>
Longueur	Largeur 0,84		
Diamètre	Profondeur 0,26		
Traité à Indéterminé	Fouille mécanique	Attribution indéterminé	Mobilier non renseigné

n°st / US 39	n°tranchée 4	Type de structure Fosse	Description Fosse quadrangulaire avec un profil trapézoïdal. Complements : 1- Limon argilo-sableux gris moyen compact homogène avec quelques inclusions charbonneuses et quelques nodules de calcaire. 2- Limon sablo-argileux gris clair peu compact homogène (traces de stagnation d'eau) avec quelques inclusions charbonneuses et quelques nodules de calcaire. 3- Limon argilo-sableux brun moyen compact homogène avec des traces d'oxydation. Structure creusé dans le limon de plateau et dans la craie altérée.
Plan <input checked="" type="checkbox"/>	Photo <input checked="" type="checkbox"/>	Coupe <input checked="" type="checkbox"/>	Croquis <input type="checkbox"/>
Longueur 2,60	Largeur 1,54		
Diamètre	Profondeur 0,56		
Traité à 50%	Fouille manuelle	Attribution protohistoire	Mobilier présent

Le Plessis-Gassot / Le Mesnil-Aubry "Le Haut du Mesnil" - Diagnostic SDAVO 2011

n°st / US	n°tranchée	Type de structure	Description
4	1	Fossé	Fossé orienté Nord Ouest- Sud Est avec un rprofil en "U" évasé. Comblement : Limon argilo-sableux brun gris moyen peu compact hétérogène. Structure creusée dans le limon de plateau orangé.
Plan	Photo	Coupe	Croquis
<input type="checkbox"/>	<input checked="" type="checkbox"/>	<input checked="" type="checkbox"/>	<input type="checkbox"/>
Longueur	Largeur		
	0,66		
Diamètre	Profondeur		
	0,20		
Traité à	Fouille	Attribution	Mobilier
Indéterminé	mécanique	indéterminé	absent

n°st / US	n°tranchée	Type de structure	Description
40	6	Fossé	Fossé orienté Nord - Sud avec un profil en "V". Comblement : Limon argilo-sableux brun gris peu compact hétérogène. Structure creusée dans le limon de plateau orangé.
Plan	Photo	Coupe	Croquis
<input type="checkbox"/>	<input checked="" type="checkbox"/>	<input checked="" type="checkbox"/>	<input type="checkbox"/>
Longueur	Largeur		
	1		
Diamètre	Profondeur		
	0,30		
Traité à	Fouille	Attribution	Mobilier
Indéterminé	mécanique	indéterminé	non renseigné

Le Plessis-Gassot / Le Mesnil-Aubry "Le Haut du Mesnil" - Diagnostic SDAVO 2011

n°st / US	n°tranchée	Type de structure	Description
41	7	Fossé	Fossé orienté Est- Ouest avec un profil en "U". Comblement : Limon argilo-sableux brun gris peu compact hétérogène. Structure creusée dans le limon de plateau orangé. Correspondance avec les fossés 24 (Tr 2) et 25 (Tr 3).
Plan	Photo	Coupe	Croquis
<input type="checkbox"/>	<input checked="" type="checkbox"/>	<input checked="" type="checkbox"/>	<input type="checkbox"/>
Longueur	Largeur		
	1,30		
Diamètre	Profondeur		
	0,68		
Traité à	Fouille	Attribution	Mobilier
Indéterminé	mécanique	indéterminé	non renseigné

n°st / US	n°tranchée	Type de structure	Description
42	7	Fossé	Fossé orienté Est- Ouest avec un profil en "V". Comblement : Limon argilo-sableux brun gris peu compact hétérogène. Structure creusée dans le limon de plateau orangé.
Plan	Photo	Coupe	Croquis
<input type="checkbox"/>	<input checked="" type="checkbox"/>	<input checked="" type="checkbox"/>	<input type="checkbox"/>
Longueur	Largeur		
	1,10		
Diamètre	Profondeur		
	0,44		
Traité à	Fouille	Attribution	Mobilier
Indéterminé	mécanique	indéterminé	présent

Le Plessis-Gassot / Le Mesnil-Aubry "Le Haut du Mesnil" - Diagnostic SDAVO 2011

n°st / US 43	n°tranchée 8	Type de structure Fosse	Description Fosse de forme circulaire avec un profil en cuvette. Structure présente sous un aplat de colluvion. Complements : 1- Limon argilo-sableux gris foncé compact hétérogène. 2- Limon argilo-sableux gris foncé mélangé au limon de plateau orangé. Structure creusée dans le limon de plateau jaune orangé.
Plan <input checked="" type="checkbox"/>	Photo <input checked="" type="checkbox"/>	Coupe <input checked="" type="checkbox"/>	Croquis <input type="checkbox"/>
Longueur	Largeur		
Diamètre 1,50	Profondeur 0,38		
Traité à 50%	Fouille manuelle	Attribution antiquité	Mobilier présent

n°st / US 44	n°tranchée 8	Type de structure Fossé	Description Fossé orienté Est- Ouest avec un profil en "V". Complements : 1- Limon argilo-sableux brun gris peu compact hétérogène. 2- Limon argilo-sableux brun orangé tâché gris clair peu compact hétérogène. Structure creusée dans le limon de plateau orangé.
Plan <input type="checkbox"/>	Photo <input checked="" type="checkbox"/>	Coupe <input checked="" type="checkbox"/>	Croquis <input type="checkbox"/>
Longueur	Largeur 1,30		
Diamètre	Profondeur 0,66		
Traité à Indéterminé	Fouille mécanique	Attribution indéterminé	Mobilier non renseigné

Le Plessis-Gassot / Le Mesnil-Aubry "Le Haut du Mesnil" - Diagnostic SDAVO 2011

n°st / US 45	n°tranchée 9	Type de structure Mur	Description Mur orienté Nord Est- Sud Ouest. Complements : 1- Limon sablo-argileux brun gris foncé peu compact homogène lié aux blocs calcaires. 2- Limon argilo-sableux orangé peu compact homogène sans blocs calcaires. 3- Limon sablo-argileux brun gris foncé tâché d'orangé peu compact hétérogène lié aux blocs calcaires. Structure creusée dans un limon sablo-argileux gris peu compact hétérogène avec des inclusions calcaires et de TCA, et dans le limon de plateau orangé.
Plan <input type="checkbox"/>	Photo <input checked="" type="checkbox"/>	Coupe <input checked="" type="checkbox"/>	Croquis <input type="checkbox"/>
Longueur	Largeur 2,30		
Diamètre	Profondeur 0,50		
Traité à Indéterminé	Fouille manuelle	Attribution antiquité	Mobilier présent

n°st / US 46	n°tranchée 9	Type de structure Aplat	Description A Fouiller
Plan <input type="checkbox"/>	Photo <input type="checkbox"/>	Coupe <input type="checkbox"/>	Croquis <input type="checkbox"/>
Longueur	Largeur		
Diamètre	Profondeur		
Traité à Indéterminé	Fouille manuelle	Attribution indéterminé	Mobilier non renseigné

Le Plessis-Gassot / Le Mesnil-Aubry "Le Haut du Mesnil" - Diagnostic SDAVO 2011

n°st / US	n°tranchée	Type de structure	Description
47	9	Fossé	Fossé orienté Est- Ouest avec un profil en cuvette. Comblement : Limon argilo-sableux brun gris peu compact hétérogène. Structure creusée dans le limon de plateau orangé.
Plan	Photo	Coupe	Croquis
<input type="checkbox"/>	<input checked="" type="checkbox"/>	<input checked="" type="checkbox"/>	<input type="checkbox"/>
Longueur	Largeur		
	0,90		
Diamètre	Profondeur		
	0,24		
Traité à	Fouille	Attribution	Mobilier
Indéterminé	manuelle et mécanique	antiquité	présent

n°st / US	n°tranchée	Type de structure	Description
48	9	Fosse	Fosse oblongue irrégulière avec des bords droits à fond irrégulier. Complements : 1- Limon argilo-sableux brun foncé à noir compact hétérogène avec une forte concentration de charbons et d'inclusions de blocs de calcaire. 2- Limon argilo-sableux brun clair compact homogène avec des inclusions de blocs calcaires et de TCA. 3- Limon argileux brun foncé compact homogène avec des inclusions de blocs calcaires, de grès et des nodules de charbon.
Plan	Photo	Coupe	Croquis
<input checked="" type="checkbox"/>	<input checked="" type="checkbox"/>	<input checked="" type="checkbox"/>	<input type="checkbox"/>
Longueur	Largeur		
1,84	1,20		
Diamètre	Profondeur		
	0,60		
Traité à	Fouille	Attribution	Mobilier
100%	manuelle	antiquité	présent

Le Plessis-Gassot / Le Mesnil-Aubry "Le Haut du Mesnil" - Diagnostic SDAVO 2011

n°st / US	n°tranchée	Type de structure	Description
49	9	Fossé	Fossé orienté Est- Ouest avec un profil en "V". Comblement : Limon argilo-sableux brun gris peu compact hétérogène. Structure creusée dans le limon de plateau orangé.
Plan	Photo	Coupe	Croquis
<input type="checkbox"/>	<input checked="" type="checkbox"/>	<input checked="" type="checkbox"/>	<input type="checkbox"/>
Longueur	Largeur		
	1,10		
Diamètre	Profondeur		
	0,40		
Traité à	Fouille	Attribution	Mobilier
Indéterminé	mécanique	indéterminé	non renseigné

n°st / US	n°tranchée	Type de structure	Description
5	1	Fossé	Fossé orienté Nord- Sud avec un profil en "u" évasé. Le fossé est recoupé par le Fossé 78 et 7. Présence de nombreux blocs calcaires, TCA et d'une monnaie. Comblement : Limon sablo-argileux gris foncé peu compact hétérogène avec des inclusions de petits blocs calcaires (Sup. 10 cm). Structure creusée dans le limon de plateau orangé.
Plan	Photo	Coupe	Croquis
<input type="checkbox"/>	<input checked="" type="checkbox"/>	<input checked="" type="checkbox"/>	<input type="checkbox"/>
Longueur	Largeur		
	0,90		
Diamètre	Profondeur		
	0,25		
Traité à	Fouille	Attribution	Mobilier
Indéterminé	mécanique	antiquité	présent

Le Plessis-Gassot / Le Mesnil-Aubry "Le Haut du Mesnil" - Diagnostic SDAVO 2011

n°st / US	n°tranchée	Type de structure	Description
50	9	Fossé	Fossé orienté Nord Est- Sud Ouest avec un profil en cuvette. Comblement : Limon argilo-sableux brun gris peu compact hétérogène. Structure creusée dans le limon de plateau orangé.
Plan	Photo	Coupe	Croquis
<input type="checkbox"/>	<input checked="" type="checkbox"/>	<input checked="" type="checkbox"/>	<input type="checkbox"/>
Longueur	Largeur		
	0,90		
Diamètre	Profondeur		
	0,25		
Traité à	Fouille	Attribution	Mobilier
Indéterminé	mécanique	indéterminé	présent

n°st / US	n°tranchée	Type de structure	Description
51	3	Fossé	Fossé orienté Nord Est- Sud Ouest avec un profil en "U". Comblement : Limon argilo-sableux brun gris moucheté orangé peu compact hétérogène. Structure creusée dans le limon de plateau orangé. Fossé recoupé par Fo 34 (Tr 3).
Plan	Photo	Coupe	Croquis
<input type="checkbox"/>	<input checked="" type="checkbox"/>	<input checked="" type="checkbox"/>	<input type="checkbox"/>
Longueur	Largeur		
	0,44		
Diamètre	Profondeur		
	0,20		
Traité à	Fouille	Attribution	Mobilier
Indéterminé	manuelle	indéterminé	non renseigné

Le Plessis-Gassot / Le Mesnil-Aubry "Le Haut du Mesnil" - Diagnostic SDAVO 2011

n°st / US	n°tranchée	Type de structure	Description
52	3	Fossé	Fossé orienté Nord Ouest- Sud Est avec un profil en cuvette très arasé. Comblement : Limon argilo-sableux brun orangé peu compact hétérogène. Structure creusée dans le limon de plateau orangé.
Plan	Photo	Coupe	Croquis
<input type="checkbox"/>	<input checked="" type="checkbox"/>	<input checked="" type="checkbox"/>	<input type="checkbox"/>
Longueur	Largeur		
	0,30		
Diamètre	Profondeur		
	0,08		
Traité à	Fouille	Attribution	Mobilier
Indéterminé	manuelle	indéterminé	non renseigné

n°st / US	n°tranchée	Type de structure	Description
53	9	Fossé	Fossé orienté Nord- Sud avec un profil en "V". Comblement : Limon argilo-sableux brun gris orangé peu compact hétérogène. Structure creusée dans le limon de plateau orangé. Correspondance avec le fossé 66 (Tr 10 et 11).
Plan	Photo	Coupe	Croquis
<input type="checkbox"/>	<input checked="" type="checkbox"/>	<input checked="" type="checkbox"/>	<input type="checkbox"/>
Longueur	Largeur		
	1,20		
Diamètre	Profondeur		
	0,66		
Traité à	Fouille	Attribution	Mobilier
Indéterminé	mécanique	antiquité	présent

Le Plessis-Gassot / Le Mesnil-Aubry "Le Haut du Mesnil" - Diagnostic SDAVO 2011

n°st / US	n°tranchée	Type de structure	Description
55	10	Fossé	Fossé orienté Nord Est- Sud Ouest avec un profil en "U". Comblement : Limon argilo-sableux brun gris clair peu compact hétérogène. Structure creusée dans le limon de plateau orangé.
Plan	Photo	Coupe	Croquis
<input type="checkbox"/>	<input checked="" type="checkbox"/>	<input checked="" type="checkbox"/>	<input type="checkbox"/>
Longueur	Largeur		
	0,90		
Diamètre	Profondeur		
	0,14		
Traité à	Fouille	Attribution	Mobilier
Indéterminé	mécanique	indéterminé	non renseigné

n°st / US	n°tranchée	Type de structure	Description
56	10	Four	Four quadrangulaire aux angles arrondies avec des bords évasés et à fond plat. Complements : 1- Limon argilo-sableux grisâtre meuble hétérogène avec de nombreuses inclusions charbonneuses, de terre rubéfiée et de fragments de parois. 2- Niveau de rubéfaction (sole) Structure creusée dans le limon de plateau orangé.
Plan	Photo	Coupe	Croquis
<input checked="" type="checkbox"/>	<input checked="" type="checkbox"/>	<input checked="" type="checkbox"/>	<input type="checkbox"/>
Longueur	Largeur		
2	1,28		
Diamètre	Profondeur		
	0,22		
Traité à	Fouille	Attribution	Mobilier
100%	manuelle	antiquité	présent

Le Plessis-Gassot / Le Mesnil-Aubry "Le Haut du Mesnil" - Diagnostic SDAVO 2011

n°st / US	n°tranchée	Type de structure	Description
57	10	Fossé	Fossé orienté Nord Est- Sud Ouest avec un profil en cuvette. Comblement : Limon argilo-sableux brun gris moyen peu compact hétérogène. Structure creusée dans le limon de plateau orangé.
Plan	Photo	Coupe	Croquis
<input type="checkbox"/>	<input checked="" type="checkbox"/>	<input checked="" type="checkbox"/>	<input type="checkbox"/>
Longueur	Largeur		
	1,40		
Diamètre	Profondeur		
	0,18		
Traité à	Fouille	Attribution	Mobilier
Indéterminé	mécanique	antiquité	présent

n°st / US	n°tranchée	Type de structure	Description
58	10	Fossé	Fossé orienté Nord Est- Sud Ouest avec un profil en "U" à fond plat. Comblement : Limon argilo-sableux brun orangé peu compact hétérogène. Structure creusée dans le limon de plateau orangé.
Plan	Photo	Coupe	Croquis
<input type="checkbox"/>	<input checked="" type="checkbox"/>	<input checked="" type="checkbox"/>	<input type="checkbox"/>
Longueur	Largeur		
	1,40		
Diamètre	Profondeur		
	0,80		
Traité à	Fouille	Attribution	Mobilier
Indéterminé	mécanique	indéterminé	présent

Le Plessis-Gassot / Le Mesnil-Aubry "Le Haut du Mesnil" - Diagnostic SDAVO 2011

n°st / US	n°tranchée	Type de structure	Description
59	10	Fosse	Fosse de forme circulaire avec des bords irréguliers. Complements : 1- Limon argilo-sableux gris orangé peu compact hétérogène avec des nodules de charbons et de terre rubéfiée. 2- Limon argilo-sableux orangé gris peu compact hétérogène. 3- limon argilo-sableux gris tâcheté blanchâtre peu compact hétérogène. Structure creusée dans le limon de plateau orangé.
Plan	Photo	Coupe	Croquis
<input checked="" type="checkbox"/>	<input checked="" type="checkbox"/>	<input checked="" type="checkbox"/>	<input type="checkbox"/>
Longueur	Largeur		
Diamètre	Profondeur		
0,84	0,34		
Traité à	Fouille	Attribution	Mobilier
50%	manuelle	indéterminé	absent

n°st / US	n°tranchée	Type de structure	Description
6	1	Chablis?	Comblement : Limon sablo-argileux gris foncé à noir peu compact hétérogène avec des nodules de charbons et de terres rubéfiées. La structure a été creusé dans une poche de limon argilo-sableux très perturbée gris jaune à blanchâtre mélangé à du limon de plateau orangé.
Plan	Photo	Coupe	Croquis
<input checked="" type="checkbox"/>	<input type="checkbox"/>	<input checked="" type="checkbox"/>	<input type="checkbox"/>
Longueur	Largeur		
Diamètre	Profondeur		
0,83	0,22		
Traité à	Fouille	Attribution	Mobilier
50%	manuelle	indéterminé	absent

Le Plessis-Gassot / Le Mesnil-Aubry "Le Haut du Mesnil" - Diagnostic SDAVO 2011

n°st / US	n°tranchée	Type de structure	Description
60	10	Aplat	A fouiller
Plan	Photo	Coupe	Croquis
<input type="checkbox"/>	<input type="checkbox"/>	<input type="checkbox"/>	<input type="checkbox"/>
Longueur	Largeur		
Diamètre	Profondeur		
Traité à	Fouille	Attribution	Mobilier
Indéterminé	manuelle	indéterminé	non renseigné

n°st / US	n°tranchée	Type de structure	Description
61	10	Fosse	Fosse de forme rectangulaire avec des bords évasés et à fond irrégulier. Complements : 1- Limon argilo-sableux jaune grisâtre moyen compact hétérogène avec des nodules de terre rubéfiée et des inclusions de charbons. 2- Limon sablo-argileux gris foncé peu compact hétérogène. Structure creusée dans le limon de plateau orangé.
Plan	Photo	Coupe	Croquis
<input checked="" type="checkbox"/>	<input checked="" type="checkbox"/>	<input checked="" type="checkbox"/>	<input type="checkbox"/>
Longueur	Largeur		
0,62	0,52		
Diamètre	Profondeur		
	0,18		
Traité à	Fouille	Attribution	Mobilier
50%	manuelle	indéterminé	absent

Le Plessis-Gassot / Le Mesnil-Aubry "Le Haut du Mesnil" - Diagnostic SDAVO 2011

n°st / US	n°tranchée	Type de structure	Description
62	10	Fosse	Fosse de forme circulaire avec des bords évasés et très arrasée. Comblement : Limon argilo-sableux gris clair peu compact homogène. Structure creusée dans le limon de plateau orangé.
Plan	Photo	Coupe	Croquis
<input checked="" type="checkbox"/>	<input checked="" type="checkbox"/>	<input checked="" type="checkbox"/>	<input type="checkbox"/>
Longueur	Largeur		
Diamètre	Profondeur		
0,50	0,05		
Traité à	Fouille	Attribution	Mobilier
50%	manuelle	indéterminé	absent

n°st / US	n°tranchée	Type de structure	Description
63	11	Aplat	A fouiller
Plan	Photo	Coupe	Croquis
<input type="checkbox"/>	<input type="checkbox"/>	<input type="checkbox"/>	<input type="checkbox"/>
Longueur	Largeur		
Diamètre	Profondeur		
Traité à	Fouille	Attribution	Mobilier
Indéterminé	manuelle	indéterminé	non renseigné

Le Plessis-Gassot / Le Mesnil-Aubry "Le Haut du Mesnil" - Diagnostic SDAVO 2011

n°st / US	n°tranchée	Type de structure	Description
64	11	Fossé	Fossé orienté Est- Ouest avec un profil en "U". Comblement : Limon argilo-sableux brun gris peu compact hétérogène avec de rares inclusions charbonneuses. Structure creusée dans le limon de plateau orangé.
Plan	Photo	Coupe	Croquis
<input type="checkbox"/>	<input checked="" type="checkbox"/>	<input checked="" type="checkbox"/>	<input type="checkbox"/>
Longueur	Largeur		
	0,64		
Diamètre	Profondeur		
	0,21		
Traité à	Fouille	Attribution	Mobilier
Indéterminé	mécanique	antiquité	présent

n°st / US	n°tranchée	Type de structure	Description
65	11	Fossé	Fossé orienté Nord Ouest- Sud Est avec un profil en cuvette. Comblement : Limon argilo-sableux brun gris peu compact hétérogène. Structure creusée dans le limon de plateau orangé.
Plan	Photo	Coupe	Croquis
<input type="checkbox"/>	<input checked="" type="checkbox"/>	<input checked="" type="checkbox"/>	<input type="checkbox"/>
Longueur	Largeur		
	0,60		
Diamètre	Profondeur		
	0,12		
Traité à	Fouille	Attribution	Mobilier
Indéterminé	mécanique	indéterminé	non renseigné

Le Plessis-Gassot / Le Mesnil-Aubry "Le Haut du Mesnil" - Diagnostic SDAVO 2011

n°st / US	n°tranchée	Type de structure	Description
66	11	Fossé	Fossé orienté Nord- Sud avec un profil en cuvette. Comblement : Limon argilo-sableux brun gris peu compact hétérogène. Structure creusée dans le limon de plateau orangé. Correspondance avec le fossé 53 (Tr 9).
Plan	Photo	Coupe	Croquis
<input type="checkbox"/>	<input checked="" type="checkbox"/>	<input checked="" type="checkbox"/>	<input type="checkbox"/>
Longueur	Largeur		
	1,50		
Diamètre	Profondeur		
	0,68		
Traité à	Fouille	Attribution	Mobilier
Indéterminé	manuelle et mécanique	indéterminé	non renseigné

n°st / US	n°tranchée	Type de structure	Description
67	12	Structure	Fossé ou drain sinueux avec des blocs calcaires et du silex.
Plan	Photo	Coupe	Croquis
<input type="checkbox"/>	<input type="checkbox"/>	<input type="checkbox"/>	<input type="checkbox"/>
Longueur	Largeur		
	0,50		
Diamètre	Profondeur		
Traité à	Fouille	Attribution	Mobilier
Indéterminé	manuelle et mécanique	indéterminé	absent

Le Plessis-Gassot / Le Mesnil-Aubry "Le Haut du Mesnil" - Diagnostic SDAVO 2011

n°st / US	n°tranchée	Type de structure	Description
68	12	Marnière	Fosse oblongue irrégulière avec un profil en cuvette. Complements : 1- Limon sableux brun moyen meuble hétérogène avec des inclusions de calcaires. Présence de terre rubéfiée, de verre et de la céramique. 2- Limon sablo-argileux beige clair peu compact hétérogène avec des inclusions de calcaires. 3- Limon argilo-sableux noir peu compact hétérogène avec des inclusions charbonneuses et des nodules de calcaire. 4- Limon argilo-sableux brun gris peu compact homogène. 5- Mélange du limon de plateau orangé et d'un limon argilo-sableux brun gris.
Plan	Photo	Coupe	Croquis
<input checked="" type="checkbox"/>	<input checked="" type="checkbox"/>	<input checked="" type="checkbox"/>	<input type="checkbox"/>
Longueur	Largeur		
6	5		
Diamètre	Profondeur		
	1,85		
Traité à	Fouille	Attribution	Mobilier
50%	mécanique	moderne	présent

n°st / US	n°tranchée	Type de structure	Description
69	12	Fossé	Fossé orienté Nord - Sud avec un profil en cuvette. Comblement : Limon argilo-sableux brun gris peu compact hétérogène. Structure creusée dans le limon de plateau orangé.
Plan	Photo	Coupe	Croquis
<input type="checkbox"/>	<input checked="" type="checkbox"/>	<input checked="" type="checkbox"/>	<input type="checkbox"/>
Longueur	Largeur		
	0,98		
Diamètre	Profondeur		
	0,26		
Traité à	Fouille	Attribution	Mobilier
Indéterminé	mécanique	antiquité	présent

Le Plessis-Gassot / Le Mesnil-Aubry "Le Haut du Mesnil" - Diagnostic SDAVO 2011

n°st / US	n°tranchée	Type de structure	Description
7	1	Mur récupéré	Mur orienté Nord Ouest- sud Est avec des bords droits et à fond plat. Comblements : 1. Limon sablo-argileux gris foncé peu compact homogène. Présence de blocs calcaires, de TCA et de céramiques. 2. Limon argilo-sableux orangé moucheté gris foncé peu compact hétérogène. Présence de blocs calcaires, de TCA et de céramiques. 3. Limon argilo-sableux gris moucheté orangé peu compact hétérogène. Présence de blocs calcaires, de TCA et de céramiques. 4. Limon argilo-sableux gris brun peu compact homogène.
Plan	Photo	Coupe	Croquis
<input type="checkbox"/>	<input checked="" type="checkbox"/>	<input checked="" type="checkbox"/>	<input type="checkbox"/>
Longueur	Largeur		
	1,06		
Diamètre	Profondeur		
	0,66		
Traité à	Fouille	Attribution	Mobilier
Indéterminé	manuelle	antiquité	présent

n°st / US	n°tranchée	Type de structure	Description
70	13	Fossé	Fossé orienté Nord- Sud avec un profil en "U". Comblement : Limon argilo-sableux brun gris peu compact homogène. Structure creusée dans le limon de plateau orangé.
Plan	Photo	Coupe	Croquis
<input type="checkbox"/>	<input checked="" type="checkbox"/>	<input checked="" type="checkbox"/>	<input type="checkbox"/>
Longueur	Largeur		
	0,90		
Diamètre	Profondeur		
	0,20		
Traité à	Fouille	Attribution	Mobilier
Indéterminé	mécanique	indéterminé	non renseigné

Le Plessis-Gassot / Le Mesnil-Aubry "Le Haut du Mesnil" - Diagnostic SDAVO 2011

n°st / US	n°tranchée	Type de structure	Description
71	12	Puit de mine	Fosse de forme circulaire avec des bords droits. Descend à 2,35 m pour atteindre le toit de la galerie. Comblements : 1- Limon sablo-argileux gris foncé meuble homogène. 2- Poche de pierres calcaires liés à un limon sablo-argileux gris foncé. 3- Limon sablo-argileux gris clair avec des pierres calcaires et de la TCA.
Plan	Photo	Coupe	Croquis
<input checked="" type="checkbox"/>	<input type="checkbox"/>	<input checked="" type="checkbox"/>	<input type="checkbox"/>
Longueur	Largeur		
	1,25		
Diamètre	Profondeur		
	2,35		
Traité à	Fouille	Attribution	Mobilier
50%	mécanique	moderne	présent

n°st / US	n°tranchée	Type de structure	Description
72	10	Fosse	Fosse de forme circulaire avec un profil en cuvette. Comblements : 1- Limon sablo-argileux brun gris compact homogène. 2- Limon sablo-argileux gris compact hétérogène avec de forte percolation ferromanganique. Structure creusée dans le limon de plateau orangé.
Plan	Photo	Coupe	Croquis
<input checked="" type="checkbox"/>	<input checked="" type="checkbox"/>	<input checked="" type="checkbox"/>	<input type="checkbox"/>
Longueur	Largeur		
Diamètre	Profondeur		
1,20	0,62		
Traité à	Fouille	Attribution	Mobilier
50%	manuelle	antiquité	présent

Le Plessis-Gassot / Le Mesnil-Aubry "Le Haut du Mesnil" - Diagnostic SDAVO 2011

n°st / US 74	n°tranchée 3	Type de structure Fossé	Description Fossé orienté Nord- Sud avec un profil en "U" des bords droits et à fond plat. Comblement : Limon argilo-sableux brun foncé peu compact homogène. Structure creusée dans le limon de plateau orangé.
Plan <input type="checkbox"/>	Photo <input checked="" type="checkbox"/>	Coupe <input checked="" type="checkbox"/>	Croquis <input type="checkbox"/>
Longueur	Largeur 0,52		
Diamètre	Profondeur 0,12		
Traité à Indéterminé	Fouille manuelle	Attribution indéterminé	Mobilier non renseigné

n°st / US 75	n°tranchée 1	Type de structure Fossé	Description Fossé orienté Nord Ouest- Sud Est avec un profil en cuvette. Comblement : Limon argilo-sableux brun gris moyen mêlé à du orange peu compact hétérogène avec des traces d'eau blanchâtre. Structure creusée dans le limon de plateau orangé.
Plan <input type="checkbox"/>	Photo <input checked="" type="checkbox"/>	Coupe <input checked="" type="checkbox"/>	Croquis <input type="checkbox"/>
Longueur	Largeur 1,54		
Diamètre	Profondeur 0,30		
Traité à Indéterminé	Fouille mécanique	Attribution indéterminé	Mobilier non renseigné

Le Plessis-Gassot / Le Mesnil-Aubry "Le Haut du Mesnil" - Diagnostic SDAVO 2011

n°st / US 76	n°tranchée 1	Type de structure Fossé	Description Fossé orienté Nord Est- Sud Ouest avec un profil en "U". Comblement : Limon argilo-sableux brun gris moucheté gris clair peu compact hétérogène. Structure creusée dans le limon de plateau orangé. Présence de TCA.
Plan <input type="checkbox"/>	Photo <input checked="" type="checkbox"/>	Coupe <input checked="" type="checkbox"/>	Croquis <input type="checkbox"/>
Longueur	Largeur 1,30		
Diamètre	Profondeur 0,60		
Traité à Indéterminé	Fouille mécanique	Attribution antiquité	Mobilier présent

n°st / US 77	n°tranchée 1	Type de structure Fossé	Description Fossé orienté Nord Est- Sud Ouest avec un profil en "U". Comblement : Limon argilo-sableux brun foncé peu compact hétérogène. Structure creusée dans le limon de plateau orangé.
Plan <input type="checkbox"/>	Photo <input checked="" type="checkbox"/>	Coupe <input checked="" type="checkbox"/>	Croquis <input type="checkbox"/>
Longueur	Largeur 1,90		
Diamètre	Profondeur 0,65		
Traité à Indéterminé	Fouille mécanique	Attribution indéterminé	Mobilier présent

Le Plessis-Gassot / Le Mesnil-Aubry "Le Haut du Mesnil" - Diagnostic SDAVO 2011

n°st / US	n°tranchée	Type de structure	Description
78	1	Fossé	Fossé orienté Nord Est- Sud Ouest avec un profil en cuvette avec des bords évasés. Comblement : Limon argilo-sableux brun gris tacheté orangé peu compact hétérogène. Structure creusée dans le limon de plateau orangé. Le fossé coupe Fo 5 (Tr1).
Plan	Photo	Coupe	Croquis
<input type="checkbox"/>	<input checked="" type="checkbox"/>	<input checked="" type="checkbox"/>	<input type="checkbox"/>
Longueur	Largeur		
	0,58		
Diamètre	Profondeur		
	0,12		
Traité à	Fouille	Attribution	Mobilier
Indéterminé	mécanique	antiquité	présent

n°st / US	n°tranchée	Type de structure	Description
8	1	Mur	Mur orienté Nord- Sud avec un profil à bords évasés et à fond plat. Comblement : Limon sablo-argileux gris foncé meuble homogène avec des inclusions de cailloutis calcaires (Inf. 0,5 cm). Structure creusée dans le limon de plateau orangé.
Plan	Photo	Coupe	Croquis
<input type="checkbox"/>	<input checked="" type="checkbox"/>	<input checked="" type="checkbox"/>	<input type="checkbox"/>
Longueur	Largeur		
	1,18		
Diamètre	Profondeur		
	0,50		
Traité à	Fouille	Attribution	Mobilier
Indéterminé	mécanique	antiquité	présent

Le Plessis-Gassot / Le Mesnil-Aubry "Le Haut du Mesnil" - Diagnostic SDAVO 2011

n°st / US	n°tranchée	Type de structure	Description
80	1	Fossé	Fossé orienté Est- Ouest avec un profil en "U". Comblement : Limon argilo-sableux brun gris peu compact homogène. Structure creusée dans le limon de plateau orangé.
Plan	Photo	Coupe	Croquis
<input type="checkbox"/>	<input checked="" type="checkbox"/>	<input checked="" type="checkbox"/>	<input type="checkbox"/>
Longueur	Largeur		
	0,74		
Diamètre	Profondeur		
	0,24		
Traité à	Fouille	Attribution	Mobilier
Indéterminé	mécanique	indéterminé	non renseigné

n°st / US	n°tranchée	Type de structure	Description
81	1	Chablis	Non enregistré
Plan	Photo	Coupe	Croquis
<input type="checkbox"/>	<input type="checkbox"/>	<input type="checkbox"/>	<input type="checkbox"/>
Longueur	Largeur		
Diamètre	Profondeur		
Traité à	Fouille	Attribution	Mobilier
Indéterminé	manuelle	indéterminé	absent

Le Plessis-Gassot / Le Mesnil-Aubry "Le Haut du Mesnil" - Diagnostic SDAVO 2011

n°st / US	n°tranchée	Type de structure	Description
83	12	Puit de mine	A fouiller
Plan	Photo	Coupe	Croquis
<input checked="" type="checkbox"/>	<input type="checkbox"/>	<input type="checkbox"/>	<input type="checkbox"/>
Longueur	Largeur		
1,85	1,60		
Diamètre	Profondeur		
Traité à	Fouille	Attribution	Mobilier
Indéterminé	manuelle	moderne	non renseigné

n°st / US	n°tranchée	Type de structure	Description
84	1	Fossé	Fossé orienté Nord- Sud avec un profil en cuvette. Comblement : Limon sablo-argileux brun gris moyen peu compact homogène. Structure creusée dans le limon de plateau orangé.
Plan	Photo	Coupe	Croquis
<input type="checkbox"/>	<input checked="" type="checkbox"/>	<input checked="" type="checkbox"/>	<input type="checkbox"/>
Longueur	Largeur		
	0,56		
Diamètre	Profondeur		
	0,14		
Traité à	Fouille	Attribution	Mobilier
Indéterminé	mécanique	indéterminé	absent

Le Plessis-Gassot / Le Mesnil-Aubry "Le Haut du Mesnil" - Diagnostic SDAVO 2011

n°st / US	n°tranchée	Type de structure	Description
85	10	Fosse	Fosse de forme rectangulaire avec des bords droits et à fond plat. Comblement : Limon argilo-sableux jaune grisâtre compact hétérogène. Structure creusée dans le limon de plateau orangé.
Plan	Photo	Coupe	Croquis
<input checked="" type="checkbox"/>	<input checked="" type="checkbox"/>	<input checked="" type="checkbox"/>	<input type="checkbox"/>
Longueur	Largeur		
0,82	0,52		
Diamètre	Profondeur		
	0,16		
Traité à	Fouille	Attribution	Mobilier
50%	manuelle	indéterminé	présent

n°st / US	n°tranchée	Type de structure	Description
86	10	Fosse	Fosse de forme circulaire avec un profil en cuvette. Comblement : Limon argilo-sableux gris clair meuble hétérogène. Structure creusée dans le limon de plateau orangé.
Plan	Photo	Coupe	Croquis
<input checked="" type="checkbox"/>	<input checked="" type="checkbox"/>	<input checked="" type="checkbox"/>	<input type="checkbox"/>
Longueur	Largeur		
0,74	0,62		
Diamètre	Profondeur		
	0,14		
Traité à	Fouille	Attribution	Mobilier
50%	manuelle	indéterminé	absent

Le Plessis-Gassot / Le Mesnil-Aubry "Le Haut du Mesnil" - Diagnostic SDAVO 2011

n°st / US	n°tranchée	Type de structure	Description
9	1	Fossé	Fossé orienté Est- Ouest avec un profil en "U" évasé. Comblement : Limon argilo-sableux gris orangé peu compact hétérogène. Structure creusée dans le limon de plateau orangé.
Plan	Photo	Coupe	Croquis
<input type="checkbox"/>	<input checked="" type="checkbox"/>	<input checked="" type="checkbox"/>	<input type="checkbox"/>
Longueur	Largeur		
	0,52		
Diamètre	Profondeur		
	0,32		
Traité à	Fouille	Attribution	Mobilier
Indéterminé	mécanique	indéterminé	absent

Annexe 2

Inventaire du mobilier

Inventaire du mobilier

NSTUS	N°tranchée	Matériau	Observations	NR	NMI	Poids
	1	céramique		1	1	0
Description matériau				Boîte n°	Datation 1	
Tesson de fond de céramique précoce à pâte granuleuse				1	antiquité	
				Sac n°	Datation 2	
				53	Augusto-tibérien	
NSTUS	N°tranchée	Matériau	Observations	NR	NMI	Poids
1	1	métal		3	0	33
Description matériau				Boîte n°	Datation 1	
2 têtes de clous				5	indéterminé	
				Sac n°	Datation 2	
				36		
NSTUS	N°tranchée	Matériau	Observations	NR	NMI	Poids
5	1	métal	Monnaie inidentifiable	1	1	0
Description matériau				Boîte n°	Datation 1	
Alliage cuivreux				5	antiquité	
				Sac n°	Datation 2	
				54		

Le Plessis-Gassot / Le Mesnil-Aubry "Le Haut du Mesnil" - Diagnostic SDAVO 2011

NSTUS	N°tranchée	Matériau	Observations	NR	NMI	Poids
7	1	céramique		5	0	85
Description matériau				Boîte n°	Datation 1	
Couche n°2 référence au dessin n°10. Bord de céramique granuleuse				1	médiéval	
				Sac n°	Datation 2	
				2	9e s. ap JC	
NSTUS	N°tranchée	Matériau	Observations	NR	NMI	Poids
7	1	céramique		2	0	8
Description matériau				Boîte n°	Datation 1	
Couche n°3 référence au dessin n°10				1	antiquité	
				Sac n°	Datation 2	
				3		
NSTUS	N°tranchée	Matériau	Observations	NR	NMI	Poids
7	1	TCA		4	0	210
Description matériau				Boîte n°	Datation 1	
Couche n°3 référence au dessin n°10				2	antiquité	
				Sac n°	Datation 2	
				26		
NSTUS	N°tranchée	Matériau	Observations	NR	NMI	Poids
7	1	TCA		5	0	177
Description matériau				Boîte n°	Datation 1	
Couche n°2 référence au dessin n°10				2	antiquité	
				Sac n°	Datation 2	
				25		

Le Plessis-Gassot / Le Mesnil-Aubry "Le Haut du Mesnil" - Diagnostic SDAVO 2011

NSTUS	N°tranchée	Matériau	Observations	NR	NMI	Poids
7	1	TCA		7	0	232
Description matériau				Boîte n°	Datation 1	
Couche n°1 référence au dessin n°10				2	antiquité	
				Sac n°	Datation 2	
				24		

NSTUS	N°tranchée	Matériau	Observations	NR	NMI	Poids
7	1	céramique		2	0	4
Description matériau				Boîte n°	Datation 1	
Couche n°1 référence au dessin n°10.				1	antiquité	
				Sac n°	Datation 2	
				1		

NSTUS	N°tranchée	Matériau	Observations	NR	NMI	Poids
8	1	céramique		1	0	11
Description matériau				Boîte n°	Datation 1	
				1	antiquité	
				Sac n°	Datation 2	
				4	2e/3e s ap JC	

NSTUS	N°tranchée	Matériau	Observations	NR	NMI	Poids
8	1	métal		4	0	36
Description matériau				Boîte n°	Datation 1	
Clous				5	antiquité	
				Sac n°	Datation 2	
				37		

Le Plessis-Gassot / Le Mesnil-Aubry "Le Haut du Mesnil" - Diagnostic SDAVO 2011

NSTUS	N°tranchée	Matériau	Observations	NR	NMI	Poids
10	1	métal		1	0	3
Description matériau				Boîte n°	Datation 1	
				5	indéterminé	
				Sac n°	Datation 2	
				38		

NSTUS	N°tranchée	Matériau	Observations	NR	NMI	Poids
11	1	métal		1	0	2
Description matériau				Boîte n°	Datation 1	
				5	indéterminé	
				Sac n°	Datation 2	
				39		

NSTUS	N°tranchée	Matériau	Observations	NR	NMI	Poids
16	1	métal		1	0	17
Description matériau				Boîte n°	Datation 1	
1 clou				5	indéterminé	
				Sac n°	Datation 2	
				40		

NSTUS	N°tranchée	Matériau	Observations	NR	NMI	Poids
18	1	métal		1	0	1
Description matériau				Boîte n°	Datation 1	
				5	antiquité	
				Sac n°	Datation 2	
				41		

Le Plessis-Gassot / Le Mesnil-Aubry "Le Haut du Mesnil" - Diagnostic SDAVO 2011

NSTUS	N°tranchée	Matériau	Observations	NR	NMI	Poids
18	1	céramique		3	0	205
Description matériau				Boîte n°	Datation 1	
Fragment de mortier				1	antiquité	
				Sac n°	Datation 2	
				5	2/3e s ap JC	

NSTUS	N°tranchée	Matériau	Observations	NR	NMI	Poids
20	1	TCA		3	0	18
Description matériau				Boîte n°	Datation 1	
				2	antiquité	
				Sac n°	Datation 2	
				6		

NSTUS	N°tranchée	Matériau	Observations	NR	NMI	Poids
21	1	céramique		10	0	66
Description matériau				Boîte n°	Datation 1	
Sigillée d'Argonne				1	antiquité	
				Sac n°	Datation 2	
				7	3e ou 4e s. ap JC	

NSTUS	N°tranchée	Matériau	Observations	NR	NMI	Poids
21	1	TCA		1	0	68
Description matériau				Boîte n°	Datation 1	
				2	antiquité	
				Sac n°	Datation 2	
				29		

Le Plessis-Gassot / Le Mesnil-Aubry "Le Haut du Mesnil" - Diagnostic SDAVO 2011

NSTUS	N°tranchée	Matériau	Observations	NR	NMI	Poids
22	10	métal		4	0	3
Description matériau				Boîte n°	Datation 1	
Alliage cuivreux				5	moderne	
				Sac n°	Datation 2	
				42		

NSTUS	N°tranchée	Matériau	Observations	NR	NMI	Poids
22	10	métal	Double Tournois	1	1	0
Description matériau				Boîte n°	Datation 1	
Cuivre				5	moderne	
				Sac n°	Datation 2	
				55	XVI-XVIIe s.	

NSTUS	N°tranchée	Matériau	Observations	NR	NMI	Poids
22	10	métal		19	0	793
Description matériau				Boîte n°	Datation 1	
Fer				5	moderne	
				Sac n°	Datation 2	
				43		

NSTUS	N°tranchée	Matériau	Observations	NR	NMI	Poids
22	2	céramique		1	0	51
Description matériau				Boîte n°	Datation 1	
				1	médiéval	
				Sac n°	Datation 2	
				8		

Le Plessis-Gassot / Le Mesnil-Aubry "Le Haut du Mesnil" - Diagnostic SDAVO 2011

NSTUS	N°tranchée	Matériau	Observations	NR	NMI	Poids
26	3	céramique		42	3	302
Description matériau				Boîte n°	Datation 1	
un vase entier 3e s. , un vase archéologiquement entier 2e moitié 1er s. et 2e moitié du 2e s.				1	antiquité	
				Sac n°	Datation 2	
				9		
NSTUS	N°tranchée	Matériau	Observations	NR	NMI	Poids
37	4	métal		1	0	1
Description matériau				Boîte n°	Datation 1	
				5	antiquité	
				Sac n°	Datation 2	
				44		
NSTUS	N°tranchée	Matériau	Observations	NR	NMI	Poids
37	4	céramique		1	0	88
Description matériau				Boîte n°	Datation 1	
				1	antiquité	
				Sac n°	Datation 2	
				10		
NSTUS	N°tranchée	Matériau	Observations	NR	NMI	Poids
39	4	céramique		4	0	1
Description matériau				Boîte n°	Datation 1	
				1	protohistoire	
				Sac n°	Datation 2	
				11		

Le Plessis-Gassot / Le Mesnil-Aubry "Le Haut du Mesnil" - Diagnostic SDAVO 2011

NSTUS	N°tranchée	Matériau	Observations	NR	NMI	Poids
42	9	métal		1	0	2
Description matériau				Boîte n°	Datation 1	
				5	indéterminé	
				Sac n°	Datation 2	
				45		
NSTUS	N°tranchée	Matériau	Observations	NR	NMI	Poids
43	8	métal		2	0	39
Description matériau				Boîte n°	Datation 1	
Moitié nord				5	antiquité	
				Sac n°	Datation 2	
				47		
NSTUS	N°tranchée	Matériau	Observations	NR	NMI	Poids
43	8	céramique		28	0	240
Description matériau				Boîte n°	Datation 1	
Moitié nord. Bol Chenet 314,				1	antiquité	
				Sac n°	Datation 2	
				13	2e moitié du 4e s. ap JC	
NSTUS	N°tranchée	Matériau	Observations	NR	NMI	Poids
43	8	métal		4	0	16
Description matériau				Boîte n°	Datation 1	
Moitié sud				5	antiquité	
				Sac n°	Datation 2	
				46		

Le Plessis-Gassot / Le Mesnil-Aubry "Le Haut du Mesnil" - Diagnostic SDAVO 2011

NSTUS	N°tranchée	Matériau	Observations	NR	NMI	Poids
43	8	céramique		7	0	78
Description matériau				Boîte n°	Datation 1	
Moitié sud.				1	antiquité	
				Sac n°	Datation 2	
				12		

NSTUS	N°tranchée	Matériau	Observations	NR	NMI	Poids
43	8	os		6	0	25
Description matériau				Boîte n°	Datation 1	
Moitié nord. Dents de boeuf adulte				3	antiquité	
				Sac n°	Datation 2	
				32		

NSTUS	N°tranchée	Matériau	Observations	NR	NMI	Poids
45	9	métal		2	0	6
Description matériau				Boîte n°	Datation 1	
				5	antiquité	
				Sac n°	Datation 2	
				48		

NSTUS	N°tranchée	Matériau	Observations	NR	NMI	Poids
47	9	métal		2	0	15
Description matériau				Boîte n°	Datation 1	
				5	antiquité	
				Sac n°	Datation 2	
				49		

Le Plessis-Gassot / Le Mesnil-Aubry "Le Haut du Mesnil" - Diagnostic SDAVO 2011

NSTUS	N°tranchée	Matériau	Observations	NR	NMI	Poids
47	9	céramique		1	0	20
Description matériau				Boîte n°	Datation 1	
				1	antiquité	
				Sac n°	Datation 2	
				14	2e s. ap JC	

NSTUS	N°tranchée	Matériau	Observations	NR	NMI	Poids
48	9	TCA		5	0	4167
Description matériau				Boîte n°	Datation 1	
				2	antiquité	
				Sac n°	Datation 2	
				31		

NSTUS	N°tranchée	Matériau	Observations	NR	NMI	Poids
48	9	céramique		127	0	1736
Description matériau				Boîte n°	Datation 1	
NPR, amphore.				1	antiquité	
				Sac n°	Datation 2	
				15	2nd moitié du 2e s. ap JC	

NSTUS	N°tranchée	Matériau	Observations	NR	NMI	Poids
48	9	os		6	0	16
Description matériau				Boîte n°	Datation 1	
Dents de sanglier, deux fragments de côtes et deux métapodes de volaille.				3	antiquité	
				Sac n°	Datation 2	
				33		

Le Plessis-Gassot / Le Mesnil-Aubry "Le Haut du Mesnil" - Diagnostic SDAVO 2011

NSTUS	N°tranchée	Matériau	Observations	NR	NMI	Poids
48	9	métal		10	0	74
Description matériau				Boîte n°	Datation 1	
				5	antiquité	
				Sac n°	Datation 2	
				50		

NSTUS	N°tranchée	Matériau	Observations	NR	NMI	Poids
48	9	TCA		12	0	3402
Description matériau				Boîte n°	Datation 1	
				2	antiquité	
				Sac n°	Datation 2	
				30		

NSTUS	N°tranchée	Matériau	Observations	NR	NMI	Poids
50	9	céramique		5	0	7
Description matériau				Boîte n°	Datation 1	
				1	indéterminé	
				Sac n°	Datation 2	
				16		

NSTUS	N°tranchée	Matériau	Observations	NR	NMI	Poids
50	9	os		13	0	11
Description matériau				Boîte n°	Datation 1	
Dents de suidé.				3	indéterminé	
				Sac n°	Datation 2	
				34		

Le Plessis-Gassot / Le Mesnil-Aubry "Le Haut du Mesnil" - Diagnostic SDAVO 2011

NSTUS	N°tranchée	Matériau	Observations	NR	NMI	Poids
53	9	TCA		1	0	17
Description matériau				Boîte n°	Datation 1	
				2	antiquité	
				Sac n°	Datation 2	
				27		

NSTUS	N°tranchée	Matériau	Observations	NR	NMI	Poids
56	10	céramique		3	0	22
Description matériau				Boîte n°	Datation 1	
				1	antiquité	
				Sac n°	Datation 2	
				17	2 s. ap JC	

NSTUS	N°tranchée	Matériau	Observations	NR	NMI	Poids
57	10	céramique		2	0	119
Description matériau				Boîte n°	Datation 1	
Jatte tripode doré au mica, production de Gaule central dérivé des types Besançon.				1	antiquité	
				Sac n°	Datation 2	
				18	Augusto-tibérien	

NSTUS	N°tranchée	Matériau	Observations	NR	NMI	Poids
58	10	torchis		1	0	79
Description matériau				Boîte n°	Datation 1	
				2	indéterminé	
				Sac n°	Datation 2	
				28		

Le Plessis-Gassot / Le Mesnil-Aubry "Le Haut du Mesnil" - Diagnostic SDAVO 2011

NSTUS	N°tranchée	Matériau	Observations	NR	NMI	Poids
64	11	céramique		14	0	22
Description matériau				Boîte n°	Datation 1	
				1	antiquité	
				Sac n°	Datation 2	
				19	2e moitié du 1er s. av JC	

NSTUS	N°tranchée	Matériau	Observations	NR	NMI	Poids
64	11	métal		1	0	4
Description matériau				Boîte n°	Datation 1	
				5	antiquité	
				Sac n°	Datation 2	
				51		

NSTUS	N°tranchée	Matériau	Observations	NR	NMI	Poids
68	12	céramique		2	0	73
Description matériau				Boîte n°	Datation 1	
				1	moderne	
				Sac n°	Datation 2	
				20		

NSTUS	N°tranchée	Matériau	Observations	NR	NMI	Poids
68	12	verre		6	0	187
Description matériau				Boîte n°	Datation 1	
Marnière				4	moderne	
				Sac n°	Datation 2	
				35		

Le Plessis-Gassot / Le Mesnil-Aubry "Le Haut du Mesnil" - Diagnostic SDAVO 2011

NSTUS	N°tranchée	Matériau	Observations	NR	NMI	Poids
69	12	céramique		1	0	4
Description matériau				Boîte n°	Datation 1	
Cruche ou amphorette de production régionale.				1	antiquité	
				Sac n°	Datation 2	
				21	2nd moitié 1er s. jusqu'au 2e s.	

NSTUS	N°tranchée	Matériau	Observations	NR	NMI	Poids
72	10	céramique		2	0	214
Description matériau				Boîte n°	Datation 1	
Amphore vinaire de type greco-italique ou dressel I.				1	antiquité	
				Sac n°	Datation 2	
				22	3 au 1er s. av JC	

NSTUS	N°tranchée	Matériau	Observations	NR	NMI	Poids
77	11	métal		1	0	4
Description matériau				Boîte n°	Datation 1	
				5	indéterminé	
				Sac n°	Datation 2	
				52		

NSTUS	N°tranchée	Matériau	Observations	NR	NMI	Poids
85	10	céramique		1	0	1
Description matériau				Boîte n°	Datation 1	
				1	antiquité	
				Sac n°	Datation 2	
				23	1er à début 2e s. ap JC	

Le Plessis-Gassot / Le Mesnil-Aubry "Le Haut du Mesnil" - Diagnostic SDAVO 2011

Annexe 3

Inventaire des photographies

Nom du fichier	Description	Auteur	Publiable
ARC11N11332-1	Voie 22, tranchée 6, coupe depuis le nord-est	A. Lefevre	oui
ARC11N11332-2	Fosse 39, tranchée 4	G. le Goïc	oui
ARC11N11332-3	Fosse 39, tranchée 4, coupe	G. le Goïc	oui
ARC11N11332-4	Fossé 30, tranchée 3, coupe	A. Battistini	oui
ARC11N11332-5	Fossé 30, tranchée 3, coupe	A. Battistini	oui
ARC11N11332-6	Fossé 30, tranchée 3, coupe	A. Battistini	oui
ARC11N11332-7	Fossé 30, tranchée 3, coupe	A. Battistini	oui
ARC11N11332-8	Fosse 31, tranchée 3	G. le Goïc	oui
ARC11N11332-9	Fosse 31, tranchée 3, coupe	G. le Goïc	oui
ARC11N11332-10	Fossé 33, tranchée 3, coupe	A. Battistini	oui
ARC11N11332-11	Fossé 33, tranchée 3, coupe	A. Battistini	oui
ARC11N11332-12	Fossé 51, tranchée 3, coupe	A. Battistini	oui
ARC11N11332-13	Fossés 34 et 51, tranchée 3, coupe	A. Battistini	oui
ARC11N11332-14	Fossé 34, tranchée 3, coupe	A. Battistini	oui
ARC11N11332-15	Fossé 52, tranchée 3, coupe	A. Battistini	oui
ARC11N11332-16	Fossé 26, tranchée 3, coupe	A. Battistini	oui
ARC11N11332-17	Fossé 29, tranchée 3, coupe	G. le Goïc	oui
ARC11N11332-18	Fossé 26, tranchée 3, céramique en place	G. le Goïc	oui
ARC11N11332-19	Fossé 26, tranchée 3, céramique en place	G. le Goïc	oui
ARC11N11332-20	Fossé 26, tranchée 3, céramique en place	G. le Goïc	oui
ARC11N11332-21	Fossé 26, tranchée 3, céramique en place	G. le Goïc	oui
ARC11N11332-22	Céramique complète	A. Lefevre	oui
ARC11N11332-23	Fosse 39, tranchée 4, coupe	G. le Goïc	oui
ARC11N11332-24	Marnière 68, tranchée 12, coupe	A. Lefevre	oui
ARC11N11332-25	Fossé 70, tranchée 13, coupe	A. Lefevre	oui
ARC11N11332-26	Fossé 69, tranchée 12, coupe	A. Lefevre	oui
ARC11N11332-27	Fossé 64, tranchée 11, coupe	A. Battistini	oui
ARC11N11332-28	Fossé 66, tranchée 11, coupe	A. Lefevre	oui
ARC11N11332-29	Fossé 55, tranchée 10, coupe	G. le Goïc	oui
ARC11N11332-30	Fossé 57, tranchée 10, coupe	A. Battistini	oui
ARC11N11332-31	Fossé 58, tranchée 10, coupe	G. le Goïc	oui
ARC11N11332-32	Fossé 47, tranchée 9, coupe	A. Lefevre	oui
ARC11N11332-33	Fossé 49, tranchée 9, coupe	A. Battistini	oui
ARC11N11332-34	Fossé 50, tranchée 9, coupe	A. Battistini	oui
ARC11N11332-35	Fossé 53, tranchée 9, coupe	G. le Goïc	oui
ARC11N11332-36	Fossé 44, tranchée 8, coupe	A. Lefevre	oui
ARC11N11332-37	Fossé 41, tranchée 7, coupe	G. le Goïc	oui
ARC11N11332-38	Fossé 42, tranchée 7, coupe	G. le Goïc	oui
ARC11N11332-39	Fossé 40, tranchée 6, coupe	A. Battistini	oui
ARC11N11332-40	Puits de marnière 71, tranchée 12, coupe	A. Lefevre	oui
ARC11N11332-41	Puits de marnière 71, tranchée 12, coupe	A. Lefevre	oui
ARC11N11332-42	Puits de marnière 71, tranchée 12, coupe	A. Lefevre	oui
ARC11N11332-43	Silo 21, Tranchée 1, coupe	A. Battistini	oui
ARC11N11332-44	Silo 21, Tranchée 1, coupe	A. Battistini	oui
ARC11N11332-45	Fossé 20, tranchée 1, coupe	G. le Goïc	oui
ARC11N11332-46	Fossé 1, tranchée 1, coupe	G. le Goïc	oui
ARC11N11332-47	Fossé 2, tranchée 1, coupe	A. Battistini	oui
ARC11N11332-48	Fossé 1, tranchée 1, coupe	G. le Goïc	oui
ARC11N11332-49	Fossé 75, tranchée 1, coupe	A. Battistini	oui
ARC11N11332-50	Fossés 77 et 76, tranchée 1, coupe	G. le Goïc	oui
ARC11N11332-51	Fossés 77, tranchée 1, coupe	G. le Goïc	oui
ARC11N11332-52	Fossés 76, tranchée 1, coupe	G. le Goïc	oui
ARC11N11332-53	Fossé 4, tranchée 1, coupe	A. Battistini	oui
ARC11N11332-54	Fossé 5, tranchée 1, coupe	A. Battistini	oui
ARC11N11332-55	Fossés 80 et 9, coupe	G. le Goïc	oui
ARC11N11332-56	Fossés 80 et 9, coupe	G. le Goïc	oui
ARC11N11332-57	Fossés 80 et 9, coupe	G. le Goïc	oui
ARC11N11332-58	Mur 8 et fossé 12, tranchée 1, coupe	A. Battistini	oui
ARC11N11332-59	Fossé 84, tranchée 1, coupe	A. Battistini	oui

Nom du fichier	Description	Auteur	Publiable
ARC11N11332-60	Fossé 15, tranchée 1, coupe	A. Battistini	oui
ARC11N11332-61	Fossé 16, tranchée 1, coupe	A. Lefeuvre	oui
ARC11N11332-62	Fossé 17, tranchée 1, coupe	G. le Goïc	oui
ARC11N11332-63	fossé 18, tranchée 1, coupe	A. Battistini	oui
ARC11N11332-64	LOG 1	A. Lefeuvre	oui
ARC11N11332-65	Fossé 23, tranchée 2	A. Battistini	oui
ARC11N11332-66	Fossé 24, tranchée 2	G. le Goïc	oui
ARC11N11332-67	Fossé 25, tranchée 3, coupe	A. Battistini	oui
ARC11N11332-68	Fossé 32, tranchée 3, coupe	A. Battistini	oui
ARC11N11332-69	Fossé 38, tranchée 4, coupe	G. le Goïc	oui
ARC11N11332-70	Fossé 66, tranchée 11, coupe	A. Lefeuvre	oui
ARC11N11332-71	Ambiance	A. Battistini	oui
ARC11N11332-72	Ambiance	A. Battistini	oui
ARC11N11332-73	Fossé 65, tranchée 11, coupe	G. le Goïc	oui
ARC11N11332-74	LOG 2	A. Lefeuvre	oui
ARC11N11332-75	LOG 2	A. Lefeuvre	oui
ARC11N11332-76	Fossé 74, tranchée 3, coupe	A. Battistini	oui
ARC11N11332-77	Fosse 35, tranchée 3, coupe	A. Lefeuvre	oui
ARC11N11332-78	Fosse 28, tranchée 3, coupe	A. Battistini	oui
ARC11N11332-79	Fosse 28, tranchée 3, coupe	A. Battistini	oui
ARC11N11332-80	Fosse 43, tranchée 8, coupe	A. Battistini	oui
ARC11N11332-81	Fosse 48, tranchée 9, coupe	A. Battistini	oui
ARC11N11332-82	Fosse 85, tranchée 10	G. le Goïc	oui
ARC11N11332-83	Fosse 85, tranchée 10, coupe	G. le Goïc	oui
ARC11N11332-84	Fosse 19, tranchée 1, coupe	A. Lefeuvre	oui
ARC11N11332-85	Fosse 19, tranchée 1, coupe	A. Lefeuvre	oui
ARC11N11332-86	Fosse 59, tranchée 10, coupe	G. le Goïc	oui
ARC11N11332-87	Fosse 72, tranchée 10, coupe	A. Lefeuvre	oui
ARC11N11332-88	Mur 7, tranchée 21, coupe	A. Battistini	oui
ARC11N11332-89	Mur 7, tranchée 21, coupe	A. Battistini	oui
ARC11N11332-90	Foyer 56, tranchée 10	A. Lefeuvre	oui
ARC11N11332-91	Foyer 56, tranchée 10	A. Lefeuvre	oui
ARC11N11332-92	Foyer 14, tranchée 1, coupe	G. le Goïc	oui
ARC11N11332-93	Foyer 14, tranchée 1, coupe	G. le Goïc	oui
ARC11N11332-94	Foyer 14, tranchée 1, coupe	G. le Goïc	oui
ARC11N11332-95	Foyer 14, tranchée 1, coupe	G. le Goïc	oui
ARC11N11332-96	Foyer 56, tranchée 10	A. Lefeuvre	oui
ARC11N11332-97	Foyer 56, tranchée 10, coupe	A. Battistini	oui
ARC11N11332-98	Foyer 56, tranchée 10, coupe	A. Battistini	oui
ARC11N11332-99	Foyer 56, tranchée 10, coupe	A. Battistini	oui
ARC11N11332-100	Foyer 56, tranchée 10, coupe	A. Battistini	oui
ARC11N11332-101	Drain 37, tranchée 4	G. le Goïc	oui
ARC11N11332-102	Foyer 56, tranchée 10	A. Lefeuvre	oui
ARC11N11332-103	Fossés 5 et 78, tranchée 1, coupe	G. le Goïc	oui
ARC11N11332-104	Fossés 5 et 78, tranchée 1, coupe	G. le Goïc	oui
ARC11N11332-105	Fossés 5 et 78, tranchée 1, coupe	G. le Goïc	oui
ARC11N11332-106	Fossés 5 et 78, tranchée 1, coupe	G. le Goïc	oui
ARC11N11332-107	Fossés 5 et 78, tranchée 1, coupe	G. le Goïc	oui
ARC11N11332-108	Fossés 5 et 78, tranchée 1, coupe	G. le Goïc	oui
ARC11N11332-109	Fossés 5 et 78, tranchée 1, coupe	G. le Goïc	oui
ARC11N11332-110	Fossé 78, tranchée 1, coupe	A. Battistini	oui
ARC11N11332-111	Fossé 78, tranchée 1, coupe	A. Battistini	oui
ARC11N11332-112	Ambiance	A. Battistini	oui
ARC11N11332-113	Mur 45, tranchée 9, coupe	A. Battistini	oui
ARC11N11332-114	Mur 45, tranchée 9, coupe	A. Battistini	oui
ARC11N11332-115	Mur 45, tranchée 9, coupe	A. Battistini	oui
ARC11N11332-116	Mur 45, tranchée 9, vue zénithale	A. Battistini	oui
ARC11N11332-117	Vue panoramique	A. Lefeuvre	oui
ARC11N11332-118	Vase entier, fossé 26, tranchée 3	A. Lefeuvre	oui