



**HAL**  
open science

# La maison des agglomérations romaines de Gaule septentrionale, Ier-IIIe s. La confrontation de deux modèles Est-Ouest ?

Rémi Auvertin

► **To cite this version:**

Rémi Auvertin. La maison des agglomérations romaines de Gaule septentrionale, Ier-IIIe s. La confrontation de deux modèles Est-Ouest ?. *Far West ? La Normandie antique et les marges nord-ouest de l'Empire romain*, Oct 2018, Caen, France. hal-04448602

**HAL Id: hal-04448602**

**<https://hal.science/hal-04448602>**

Submitted on 9 Feb 2024

**HAL** is a multi-disciplinary open access archive for the deposit and dissemination of scientific research documents, whether they are published or not. The documents may come from teaching and research institutions in France or abroad, or from public or private research centers.

L'archive ouverte pluridisciplinaire **HAL**, est destinée au dépôt et à la diffusion de documents scientifiques de niveau recherche, publiés ou non, émanant des établissements d'enseignement et de recherche français ou étrangers, des laboratoires publics ou privés.

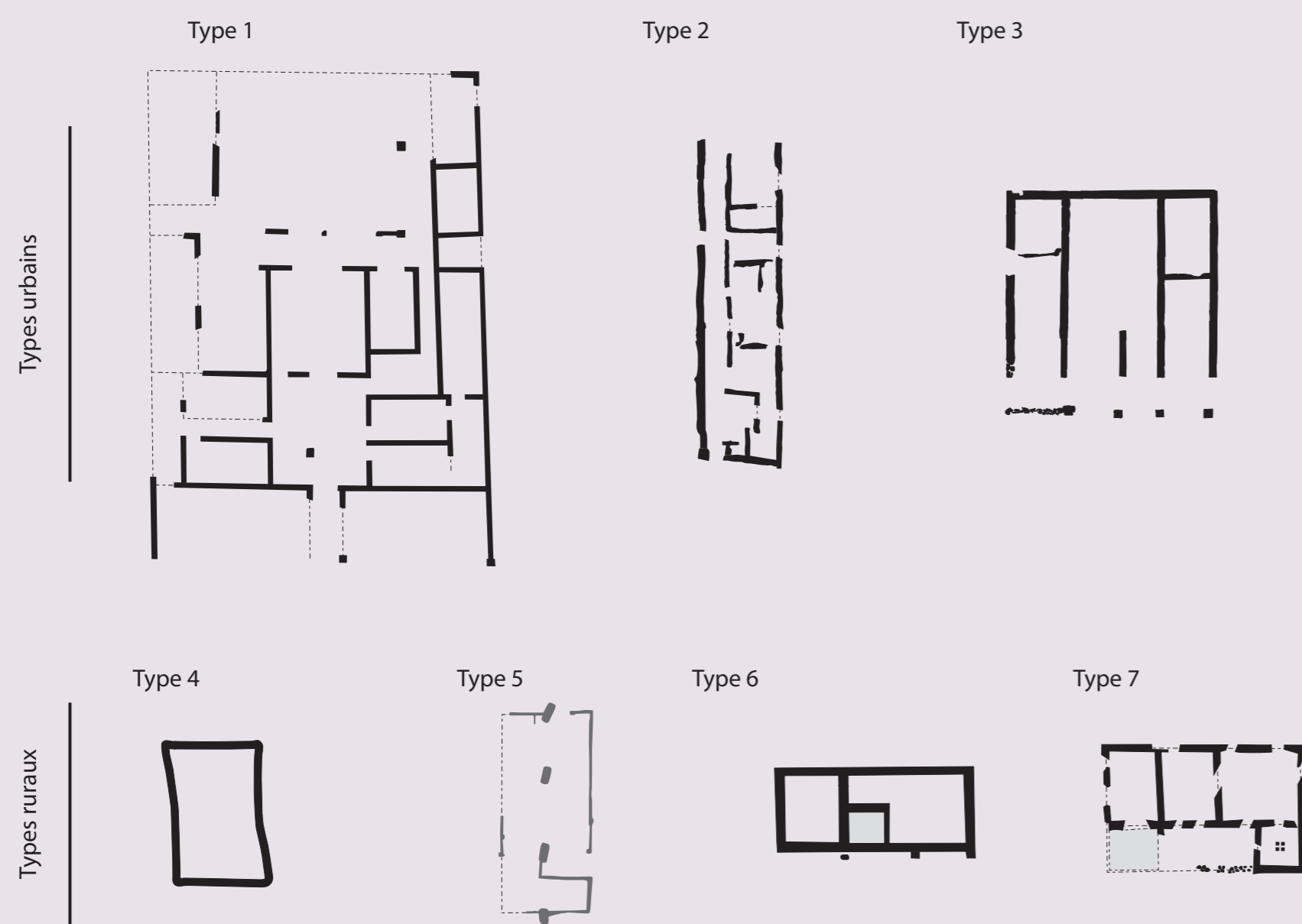
# La maison des agglomérations romaines de Gaule septentrionale, Ier-IIIe s.

## La confrontation de deux modèles Est-Ouest ?

Rémi Auvertin (Université de Lille, Halma, Post-doc)

Au cours d'une thèse de doctorat consacrée à l'habitat des agglomérations (chefs-lieux et sites secondaires) de Gaule septentrionale, l'étude de l'architecture, des manières d'habiter et du confort a porté sur un corpus d'environ cinq cent maisons, issues de quatre-vingt-neuf agglomérations. Une partie de l'analyse rend compte de l'importance des architectures rurales et indigènes dans les agglomérations romaines et met en avant la rupture observée entre le nord-ouest et le nord-est de la Gaule. Elle permet également de reconnaître le rôle de la communauté locale dans la définition du répertoire architectural.

### 1. Typologie de l'habitat d'agglomération : le poids des modèles ruraux



L'habitat d'agglomération se répartit entre sept types, à faciès « urbain » et à faciès « rural » (fig. 1). Les modèles ruraux, celtes ou nouveaux, conservent une place significative dans les répertoires architecturaux des Ier-IIIe s., dans les agglomérations secondaires (Grobendonk, Famars, Estrées, etc.), mais aussi dans certains chefs-lieux (Xanten).

Fig. 1 : Les sept types architecturaux rencontrés dans les agglomérations septentrionales, répartis entre types « urbains » et « ruraux » (c-à-d non spécifiques aux agglomérations).

Plans issus de Precht 1971, Kraus 1999, Petit 2000, Loridant 1997, DeBoe 1984, Woimant 1995, Beussart 1976 (redessinés).

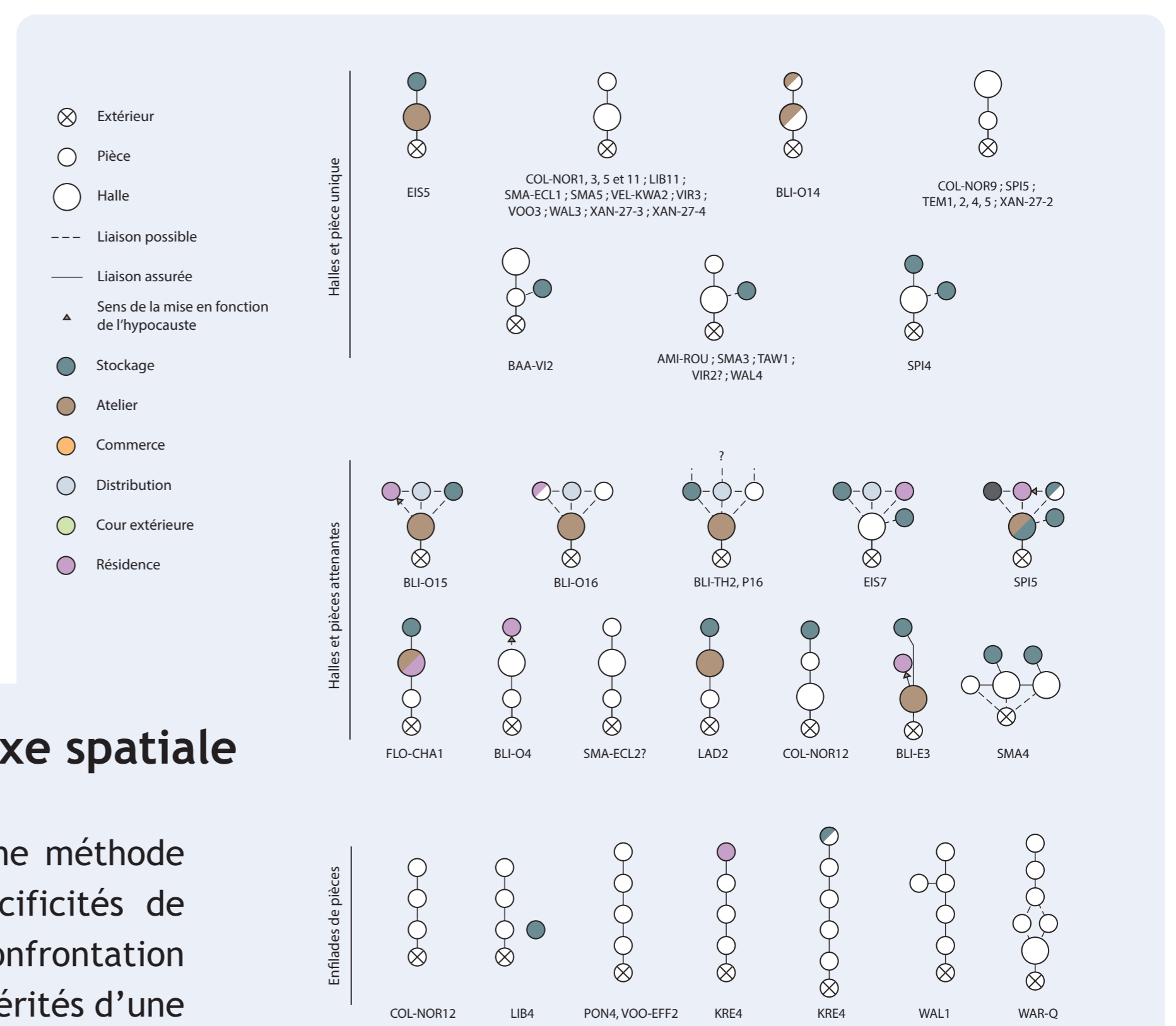


Fig. 2 : Exemple de syntaxe spatiale figurant deux modèles, centré sur halle et à enfilade de pièces

### 2. Analyser la distribution de l'habitat : les diagrammes de syntaxe spatiale

Chaque habitation du corpus a été décrite par un diagramme de syntaxe spatiale, une méthode empruntée à la géographie historique (Hillier, Hanson 1988) et adaptée aux spécificités de l'archéologie (plans incomplets, absence des étages, visualisation des fonctions). La confrontation des centaines de diagrammes (fig. 2) permet de délimiter cinq modèles de distribution hérités d'une approche de l'espace celtique / germanique (la pièce unique, éventuellement associée à une pièce de stockage) ou méditerranéenne (pièces en enfilade, maisons sur cours).

### 3. Un découpage Est-Ouest des manières d'habiter

Le choix des répertoires domestiques retenus dans chaque agglomération est avant tout le fait de la communauté et diffère de celui des agglomérations voisines. S'il est parfois possible de délimiter des pratiques partagées dans certains territoires (Flandres, Moselle-Sarre), le constat général est celui de l'hétérogénéité.

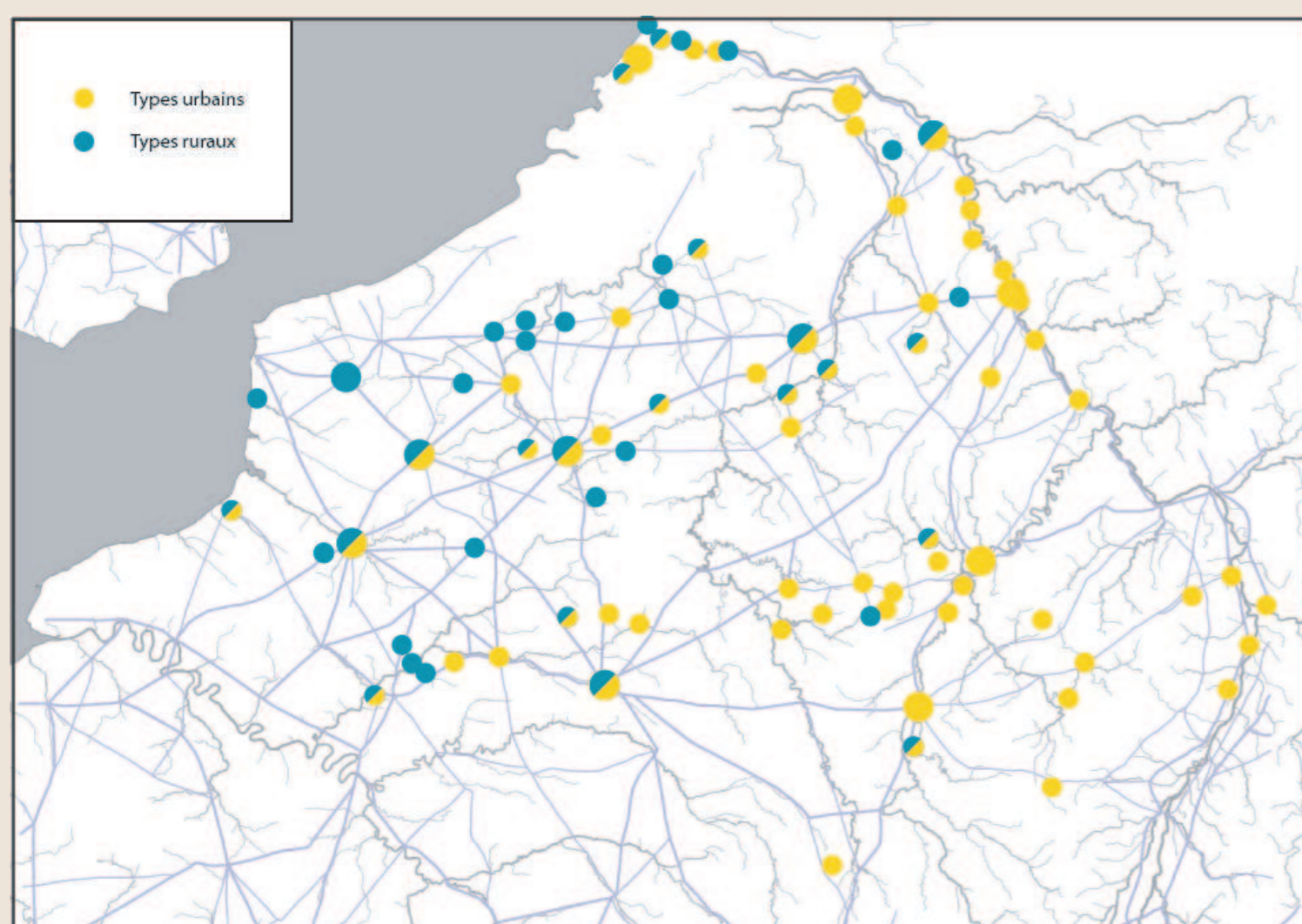


Fig. 3 : Carte de répartition des types architecturaux, ordonnés entre modèles « urbains » et « ruraux »

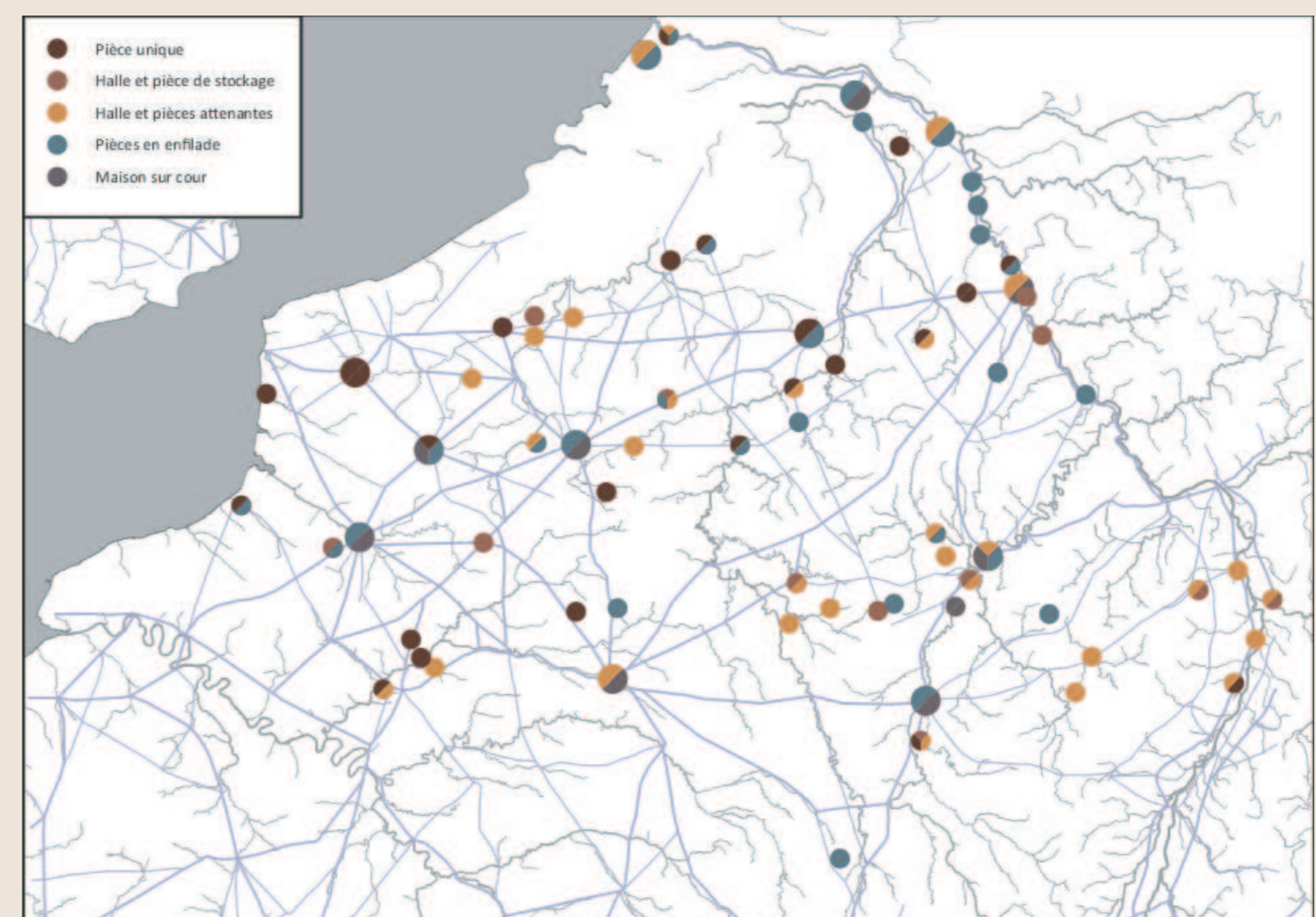


Fig. 4 : Carte de répartition des modèles de distribution

La distribution spatiale des types architecturaux retenus affiche toutefois une rupture entre le Nord-Ouest et le Nord-Est de la Gaule (fig. 3). L'Ouest se démarque par l'usage continu, notamment dans les petites agglomérations, des types architecturaux ruraux, au contraire absents de l'Est. Cette bipartition n'est pas un simple constat typologique : elle implique des relations à l'habitat et des rapports au confort domestique nettement distincts.

Cette démarcation ne se retrouve pas dans la répartition des cinq modèles de distribution (fig. 4) : de manière schématique, les modèles fondés sur une pièce unique ou sur une halle centrale apparaissent dans les agglomérations secondaires de toute la région ; les habitations complexes ou en enfilade sont majoritairement employées dans les chefs-lieux et en bordure de camps.