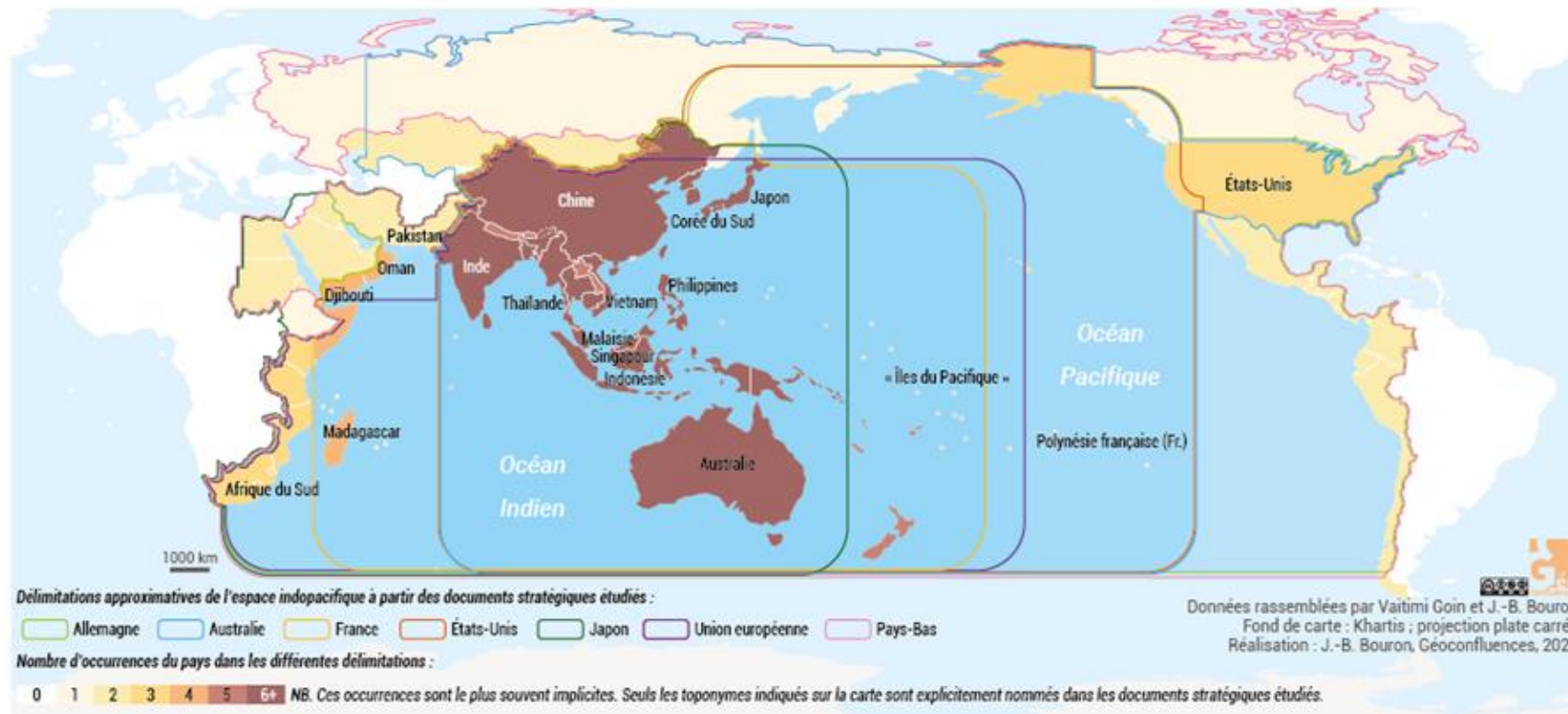


Quelles visions de l'Indopacifique à travers les cartes ?



sylvain.genevois@univ-reunion.fr

Journée d'études indopacifiques – Université de La Réunion (13-14 décembre 2023)

Introduction

L'Indo-Pacifique : un concept hautement géopolitique, une notion à géométrie variable qui renvoie à des **visions différentes selon les acteurs**

Jusqu'alors, ces deux océans, Indien et Pacifique, n'avaient jamais été associés dans un même et **immense ensemble spatial**

- Océan Indien = 70 millions de km² (13,8% surface du globe)
- Océan Pacifique = 165 millions km² (30% surface du globe)

Une production cartographique très importante émanant de différents acteurs (administrations, organismes de recherche, think tanks, médias...) avec différentes visées (information, communication, réflexion, analyse critique...).

Forte dimension politique et performative des cartes sur l'Indo-Pacifique

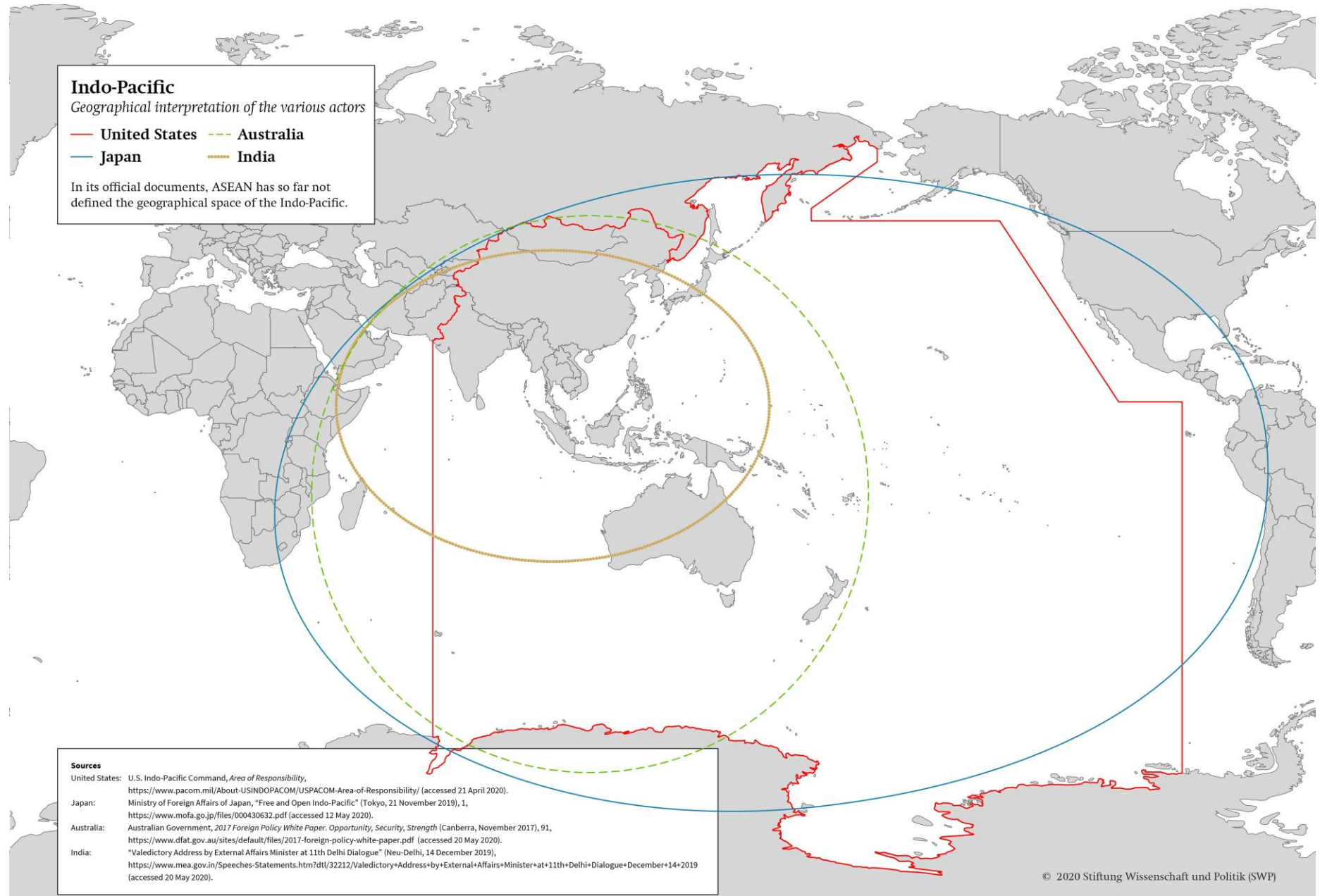
La vision géohistorique à la charnière de deux mondes

La charnière de l'espace indo-pacifique : un héritage historique justifiant de mettre un tiret entre Indo et Pacifique ?

La manière dont les géographes découpaient le monde au XIXe (source : Atlas Petermann, 1850, [David Rumsey Map Collection](#))



La vision géopolitique en fonction des pays

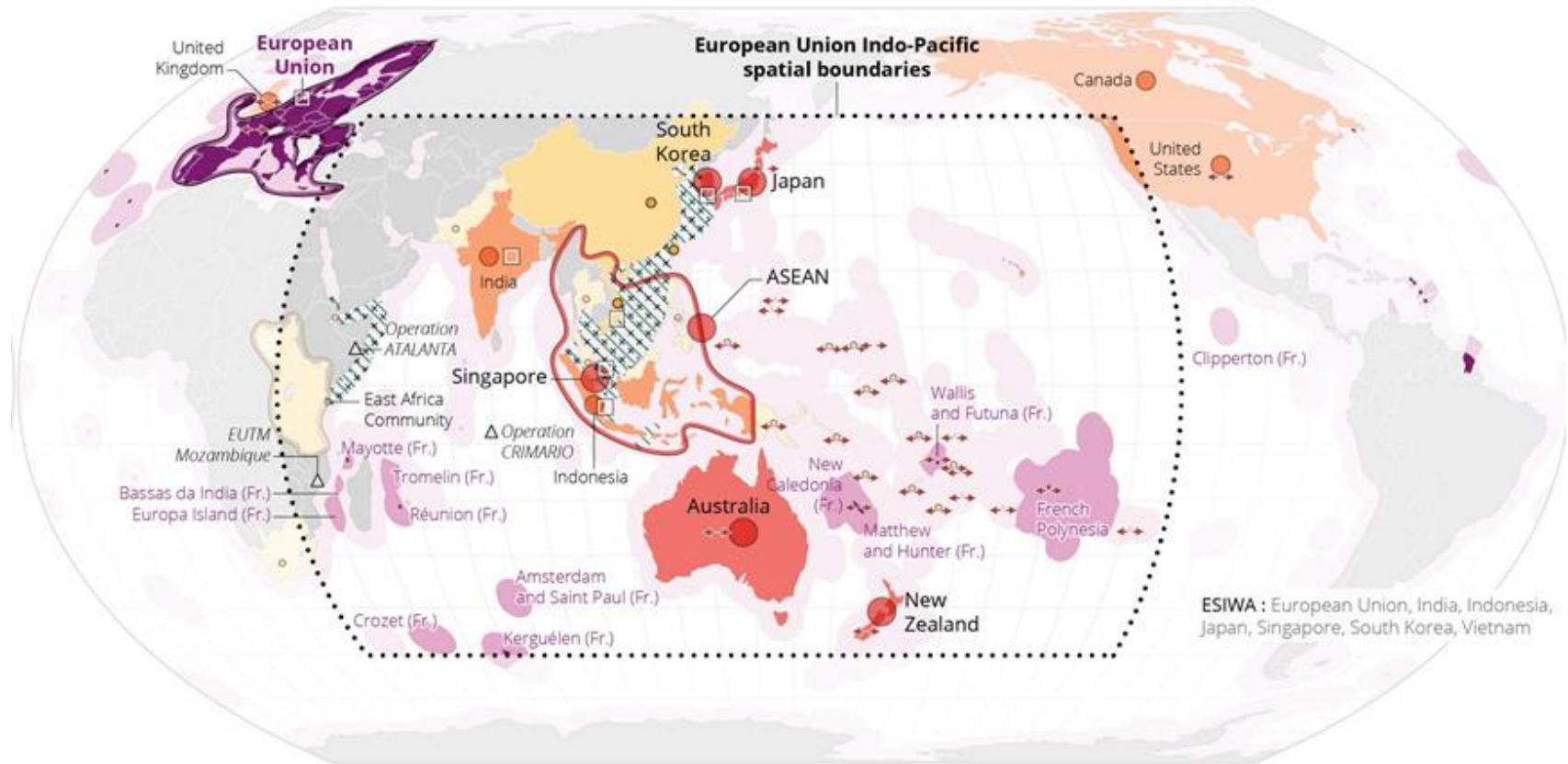


De l'Asie-Pacifique à l'Indo-Pacifique. Importance, mise en œuvre et défis

Source : [Deutsches Institut für Internationale Politik und Sicherheit](https://www.diplo.de/fr/Deutsches-Institut-fuer-Internationale-Politik-und-Sicherheit)

La vision géopolitique depuis l'Union européenne

Indo-Pacific seen from European Union, 2021



Source :

Atelier de cartographie de Science-Po. Observatoire de l'Indo-Pacifique (CERI, 2021)

Borders/territories

- European Union member territory
- European Union member Exclusive Economic Zones (EEZ)
- Other EEZ

Key partners

- 1st degree
- 2nd degree
- 3rd degree
- 4th degree

Minilateral partnership (ESIWA)

Informal dialogues (Pacific Island Forum, Pacific Community, Council of Regional Organisations of the Pacific)

Military bases

Other structure of military interest

Perceived threats

Area of concern/tensions

Upper interest areas

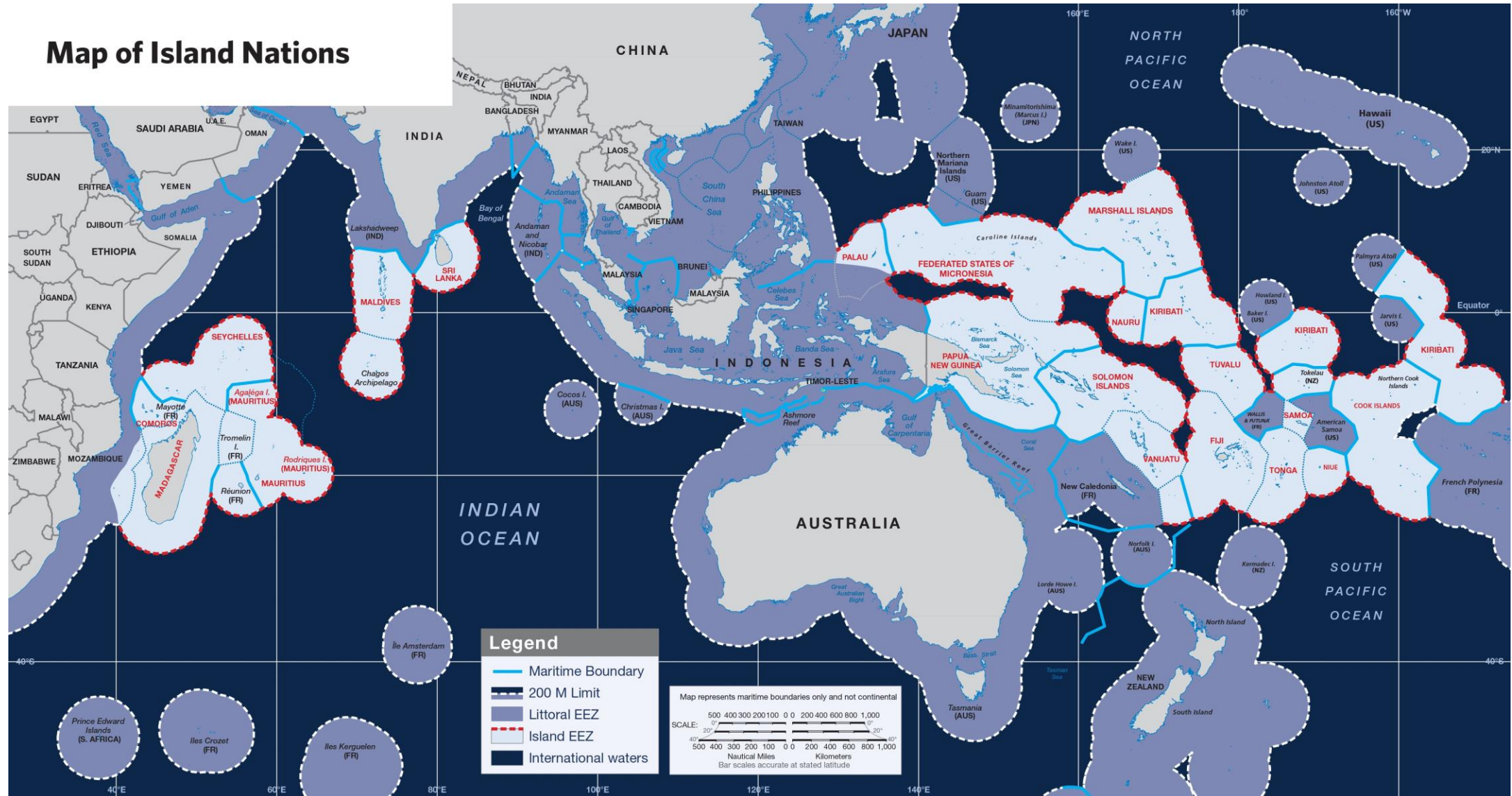
1st degree

La vision géopolitique du « lac français »

« La France et la sécurité en IndoPacifique »
à travers sa ZEE, ses ressortissants et ses investissements directs
(source : [Ministère de la Défense](#), 2019)



La vision géostratégique à travers les ZEE

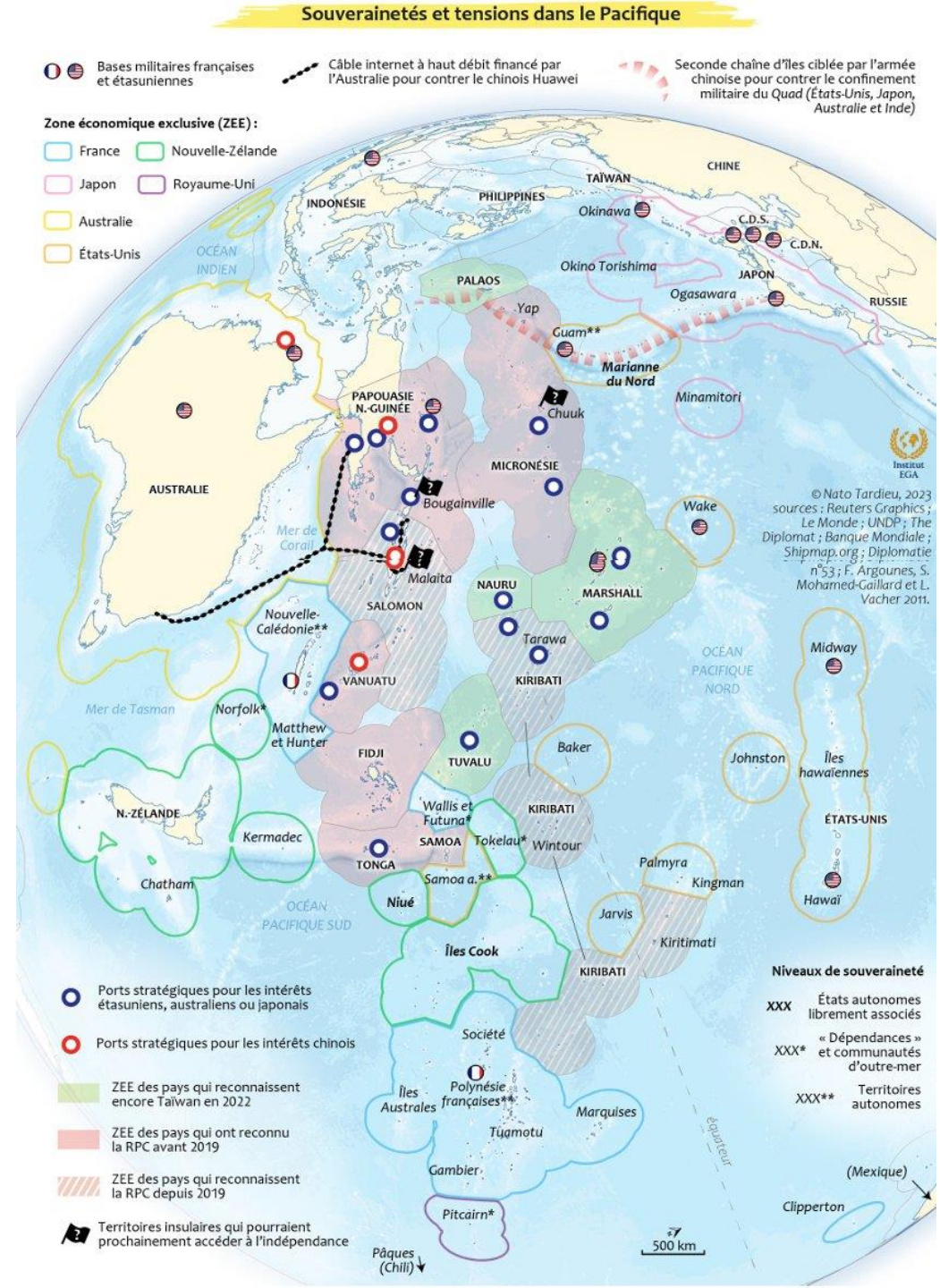


Source : [Carnegie Endowment for International Peace](#)

La vision décentrée à partir des marges insulaires

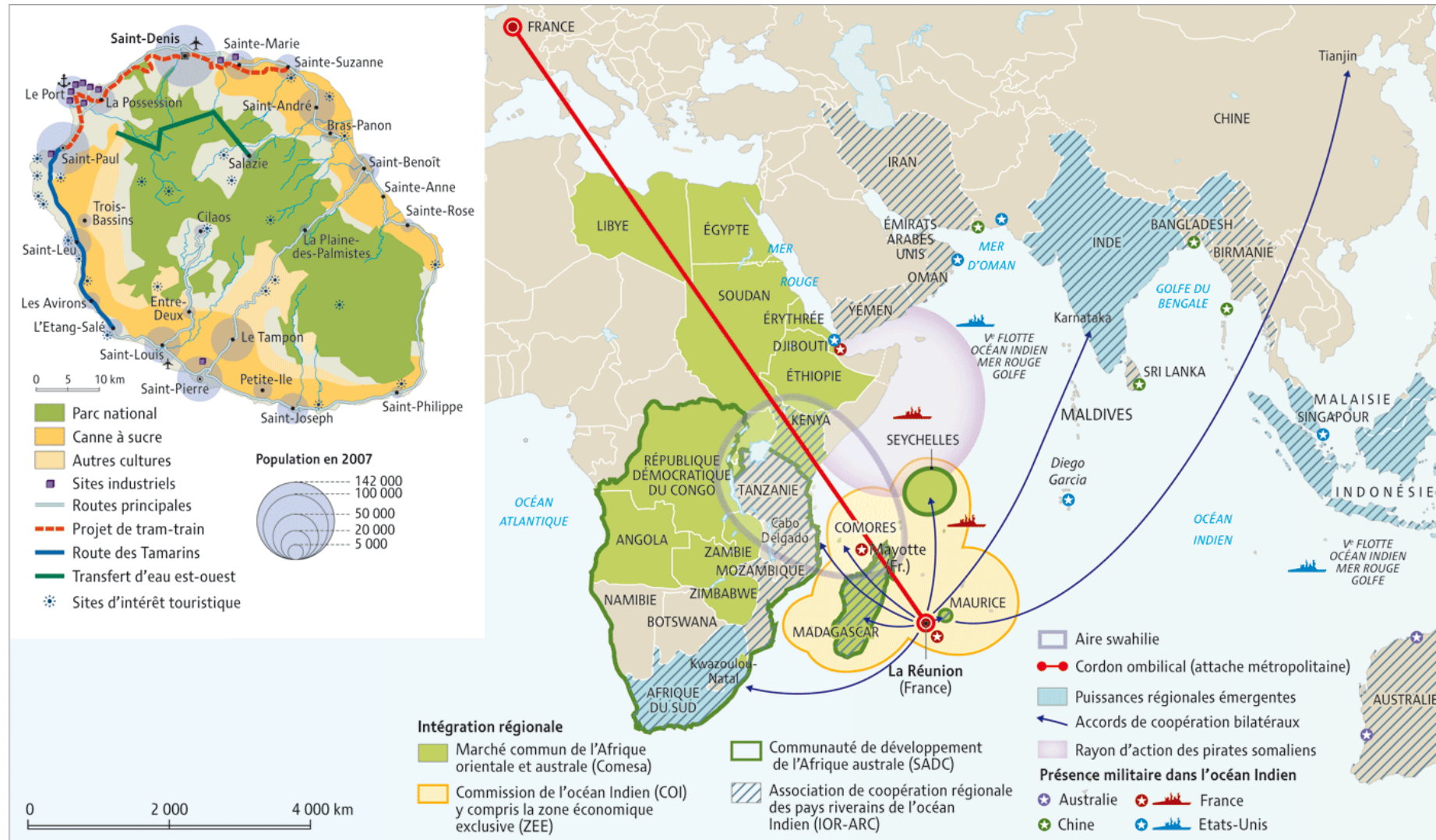


La vision décentrée à partir des marges insulaires



Source : [Atlas stratégique des armées françaises](#)

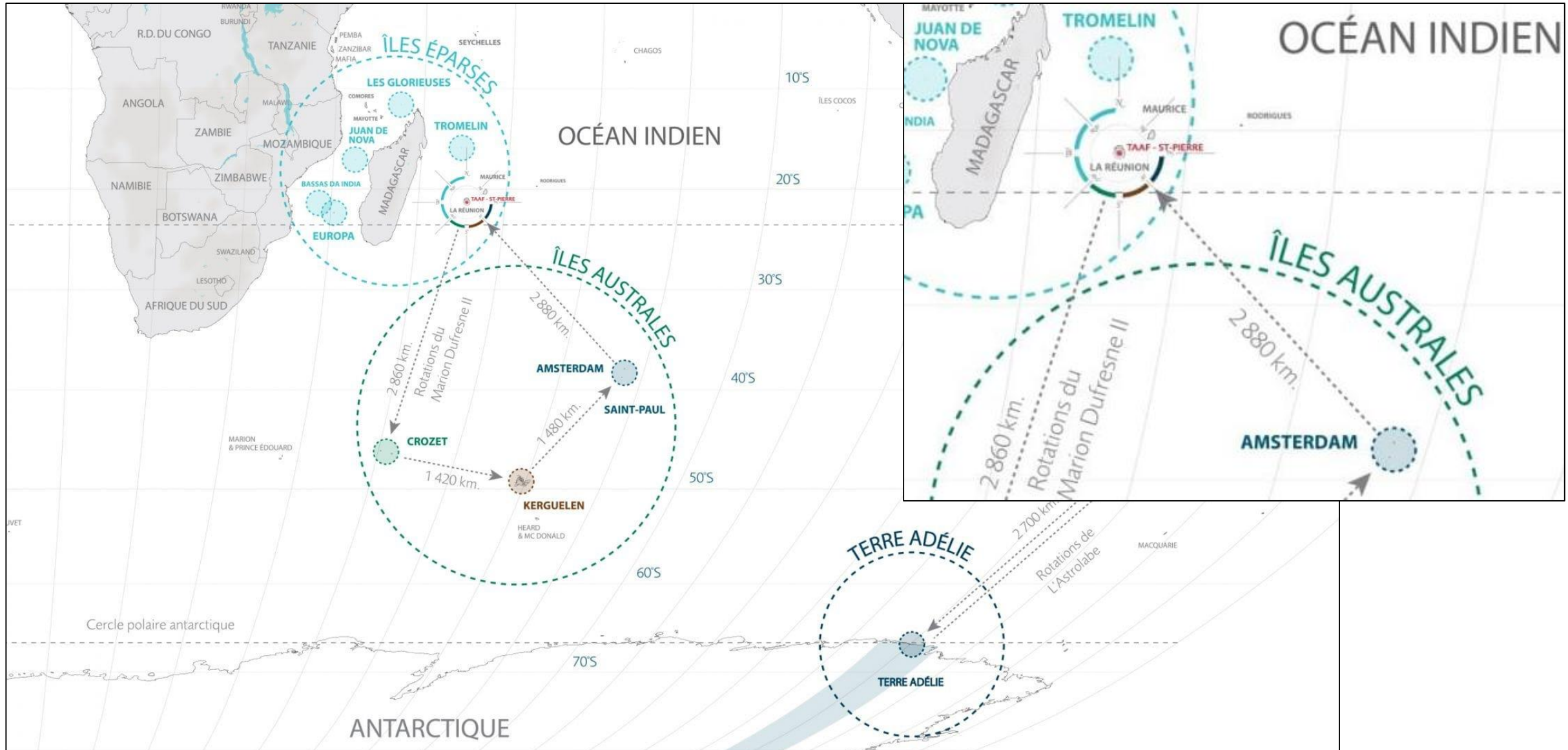
La vision réunionnnaise centrée sur le sud-ouest de l'océan Indien



« La Réunion loin du cœur, mais résolument ancrée dans l'océan Indien »

Source : Wilfrid Bertile, Dans l'océan Indien, la richesse de l'intégration, [Le Monde Diplomatique](#), 2007

La vision d'une France australe (« diplomatie verte »)

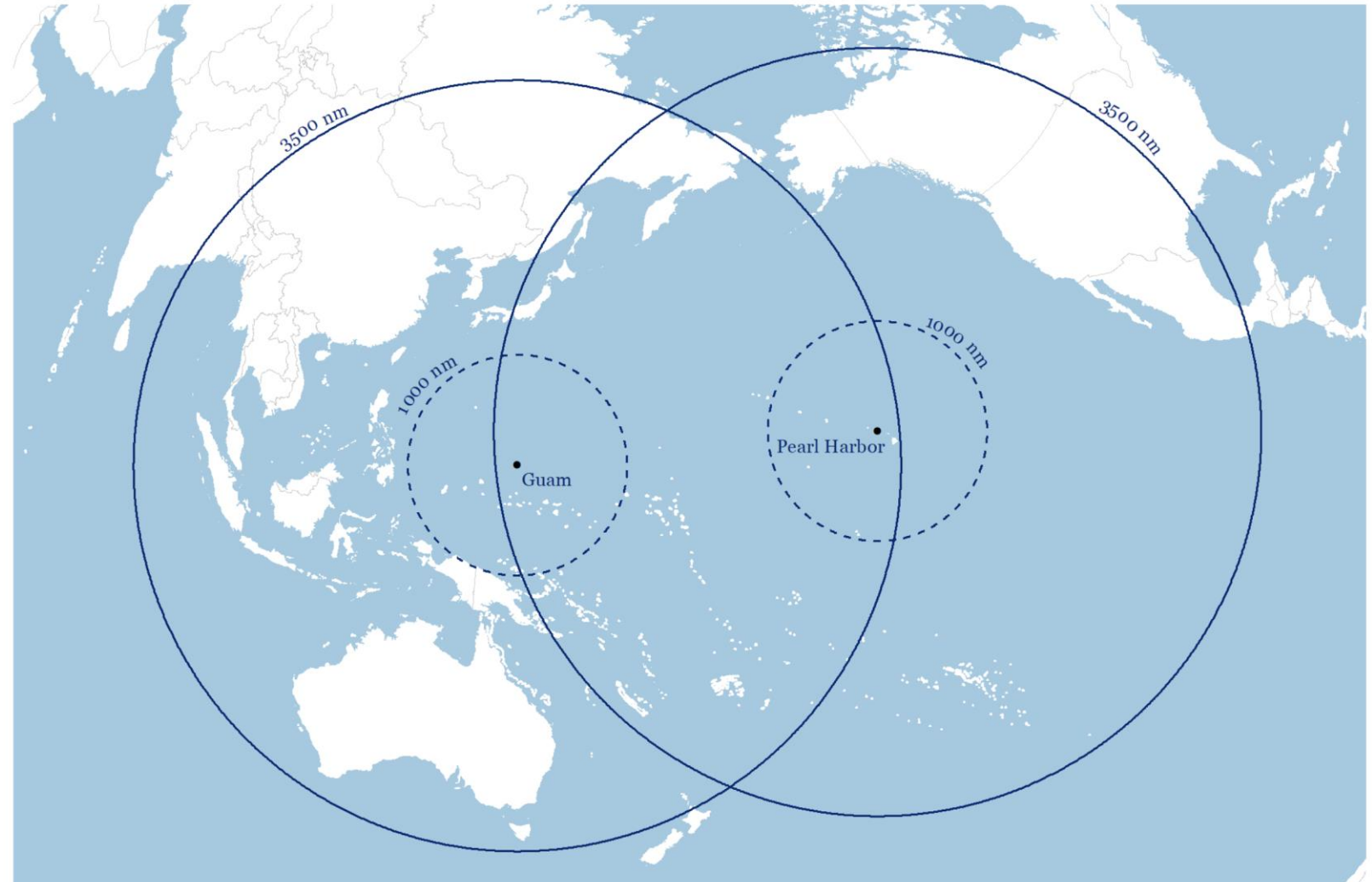


Source : Les territoires des TAAF ([Terres Australes et Antarctiques Françaises](#))

La vision géographique (la « tyrannie de la distance »)

MAHAN'S YARDSTICK

The "standard distance" to guide planning



Carte reprenant la distance de 3 500 milles nautiques estimée comme la zone d'intervention maximale pour conduire des opérations navales selon Alfred Mahan fin XIXe siècle

(Source :
Andrew Rhodes, [Thinking in Space](#),
2021)

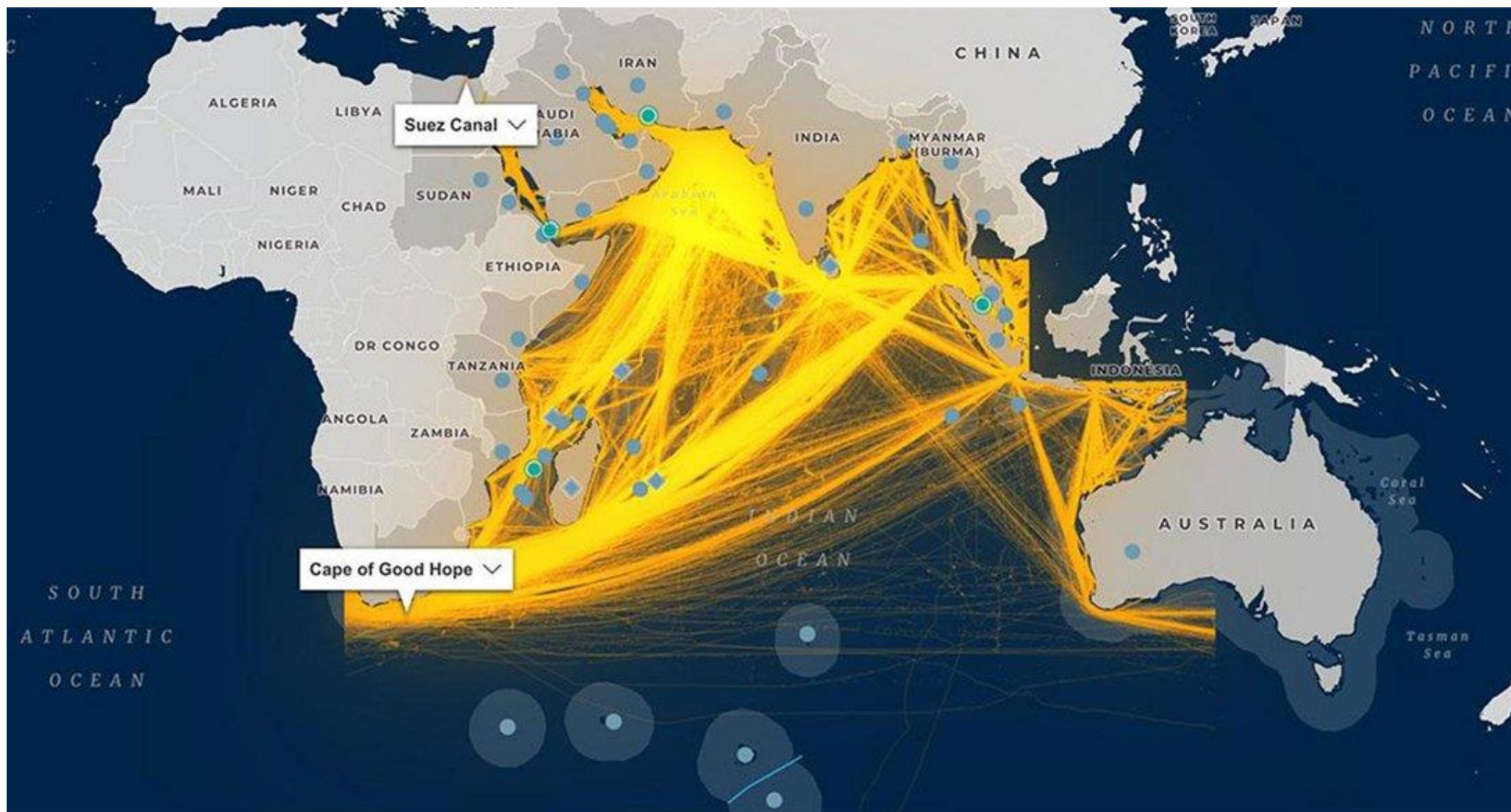
La vision géographique renversée (Sud → Nord)



L'Asie maritime vue depuis la Chine

(source : Andrew Rhodes, [Thinking in Space](#), 2023)

La vision géoéconomique



Carte stratégique de l'océan Indien (source : [Carnegie Endowment for International](#))

La vision des manuels scolaires de géographie

Manuel scolaire de géographie (niveau Terminale, 2023)

Étude de cas 1

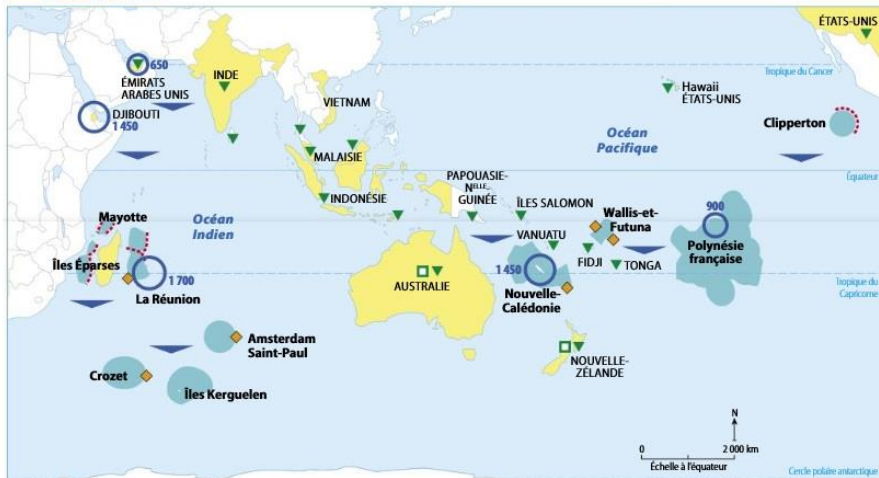
L'Indo-Pacifique, un enjeu pour la puissance maritime de la France



Concentrant 60 % de la population mondiale et un tiers du commerce international, la région Indo-Pacifique constitue un espace stratégique. Du fait de ses territoires ultramarins, la France y renforce sa présence considérant la stabilité de cette zone comme une des priorités de sa politique de sécurité.

A Pourquoi la France renforce-t-elle sa présence dans l'Indo-Pacifique ?

Cours 1, p. 96-97



1. L'affirmation de la présence française

- ZEE des territoires ultramarins français
- tension liée aux limites de la ZEE
- demande d'extension de la ZEE
- nombre de militaires français déployés
- patrouille maritime contre les activités illicites (drogue, pêche, piraterie)

2. La recherche de partenariats stratégiques

- principal partenaire de défense de la France
- État autorisant les escales aériennes / navales aux forces françaises
- partenaire de la France dans le soutien aux victimes de catastrophes naturelles

Sources : « Indo-Pacifique », *Diplomatique*, octobre-novembre 2019 et ministère des Armées, 2020.

1 Une présence militaire marquée de la France dans l'Indo-Pacifique

2 Les raisons de l'intérêt de la France pour l'Indo-Pacifique

La France est une puissance souveraine de l'Indo-Pacifique par sa population (1,6 million de citoyens français) et ses territoires ultramarins qui représentent 10 des 11 millions de km² de sa ZEE.

L'Indo-Pacifique est une région cruciale pour son économie : plus d'un tiers des exportations françaises hors UE sont à destination de la région et en retour, elle représente plus de 40 % de nos importations hors UE. Il existe ainsi une véritable interdépendance économique entre la France et cet espace.

Malgré l'éloignement, la mondialisation induit que toute crise en Indo-Pacifique a des conséquences directes pour la France

et l'Europe. Et malheureusement, le contexte sécuritaire de cet espace est en dégradation. La compétition entre la Chine et les États-Unis se superpose à une mosaïque de tensions : crise nord-coréenne, conflits territoriaux ou conséquences sécuritaires du changement climatique. Dans ce contexte géostratégique en mutation, les ambitions de la France sont de préserver son influence et sa capacité d'action afin de maintenir un environnement sécuritaire propice à ses activités économiques et politiques, ainsi qu'à celles de ses partenaires.

A. Guillon, « Quelle stratégie pour la France en Indo-Pacifique ? », *Diplomatique*, Grands dossiers, novembre 2019.

RESSOURCES EN LIGNE
Sur le site collection : lycee.hachette-education.com/bg/geo-tle



1 Assurer la sécurité des citoyens et des territoires français de l'Indo-Pacifique

2 Préserver un accès libre aux océans et sécuriser les voies de communication maritime

3 Venir en aide aux victimes des catastrophes naturelles et faire face aux effets du changement climatique

4 Contribuer à la stabilité régionale par le renforcement des dispositifs multilatéraux de coopération militaire

Source : *Diplomatique*, 2 janvier 2020.

3 Les objectifs de l'action de la France en Indo-Pacifique



4 Les limites de la puissance maritime de la France en Indo-Pacifique

Si la France possède bien des territoires importants dans l'Indo-pacifique, sa présence militaire y demeure réduite, en partie du fait de la faiblesse des budgets alloués à ces questions : 7 000 militaires français sont déployés de façon permanente. Ces forces sont principalement actives dans l'océan Indien et dans l'océan Pacifique Sud et n'exercent, par conséquent, qu'une influence limitée dans l'océan Pacifique Nord, où se concentrent pourtant un certain nombre d'enjeux stratégiques importants, à l'image des conflits en mer de Chine. La France y multiplie néanmoins les missions navales destinées à réaffirmer le primat du droit international et à y assurer la liberté de navigation, y compris dans le détroit de Taïwan, au risque de s'attirer les foudres d'un État chinois tolérant de moins en moins ces pratiques. En l'absence de bases militaires permanentes situées à proximité des principales voies de communication maritimes, la France ne peut espérer peser de manière décisive sur les affaires de cet espace.

H. Decis, « Dans l'Indo-pacifique, la posture française doit évoluer », *Iris*, 24 octobre 2019.

5 Une image attractive des territoires ultramarins du Pacifique : l'exemple de la Polynésie française

Utiliser une approche géographique pour construire une argumentation

Itinéraire 1

Lire et analyser

- Quelles sont les trois raisons de l'intérêt de la France pour l'Indo-Pacifique ? (doc. 2)
- Comment l'armée française répond-elle aux missions qui lui ont été assignées dans cet espace sous tension ? Pourquoi la recherche de partenariats stratégiques est-elle une nécessité ? (doc. 1 et 3)

Interpréter

- Quelles autres activités relevant du rayonnement culturel permettent à la France de renforcer sa présence dans cet espace ? (doc. 1, 2 et 5)
- Quelles sont les limites à l'influence française dans cet espace ? (doc. 4)

Itinéraire 2 BAC E3C

Analyse de documents

En confrontant les documents 1 et 3, montrez que l'Indo-Pacifique revêt un enjeu géostratégique majeur dans l'organisation géopolitique du monde et que la France veut y jouer un rôle important.

La vision des manuels scolaires de géographie

Manuel scolaire de géographie (niveau Terminale, 2023)

Étude de cas 1

L'Indo-Pacifique, un enjeu majeur pour la puissance de la France

QCM interactif
Organigramme PDF à télécharger
Croquis interactif + Version PDF à télécharger

B Comment l'économie et l'environnement sont-ils mis au service de la puissance maritime française dans l'Indo-Pacifique ?

Cours 2, p. 102-103

Enjeux économiques	Enjeux environnementaux	
<ul style="list-style-type: none"> - Assurer la libre circulation sur une route maritime essentielle pour les importations et les exportations françaises - Lutter contre les trafics illégaux (drogue, pêche illicite) 	<ul style="list-style-type: none"> - Répondre à la vulnérabilité de certains États au changement climatique - Faire face à la diminution des ressources halieutiques et de la biodiversité 	<div style="font-weight: bold;">6 Des enjeux importants pour la puissance française</div> <div style="font-size: x-small;">Sources : A. Monot et F. Paris, <i>Géographie des mers et des océans</i>, 2018 et <i>Le Monde</i>, 1^{er} juin 2019.</div>
<ul style="list-style-type: none"> ► Mise en réseaux des moyens de surveillance marine (Pacific Quad) ► Patrouilles maritimes ► Soutien aux centres régionaux de surveillance des voies maritimes 	<ul style="list-style-type: none"> ► Programme d'alerte précoce des cyclones par l'observation du comportement des oiseaux ► Réalisation d'une cartographie des risques environnementaux ► Création d'aires marines protégées 	

1. Une vaste ZEE à protéger

- territoire de la Nouvelle-Calédonie (îles et récifs)
- barrière de corail fragilisée par les activités humaines
- aire marine protégée de la mer de Corail (ZEE française)
- espace marin classé au patrimoine mondial de l'Unesco
- ▨ extension des limites du plateau continental, acquise par la France en 2015

2. Des ressources valorisées

- ▲ ressource minérale exploitée (nickel) et non exploitée
- ressource halieutique
- site touristique
- itinéraire des croisières

Sources : C. Poinier-Coutansais (dir.), *La terre est bleue, Atlas de la mer au XIX^e siècle*, 2015 et *Itremer*, 2020.

7 La mise en valeur du potentiel maritime : l'exemple de la Nouvelle-Calédonie

Itinéraire 1

Lire et confronter des documents

- Sur quelles ressources économiques l'intérêt de la France pour l'Indo-Pacifique repose-t-il ? (doc. 6 et 7)
- Comment la France cherche-t-elle à concilier développement et enjeux environnementaux dans ces territoires ? (doc. 7)
- Au-delà de ses territoires ultramarins, comment la France utilise-t-elle l'enjeu environnemental pour renforcer sa présence dans l'Indo-Pacifique ? (doc. 6)

Itinéraire 2 BAC E3C

Question problématisée

Comment la France utilise-t-elle les enjeux économiques et environnementaux pour renforcer sa puissance dans l'Indo-Pacifique ?

► **Pour vous guider**

Vous montrerez : les enjeux économiques et environnementaux de cet espace pour la France ; la façon dont la France renforce sa puissance en s'appuyant sur ces enjeux.

Bilan de l'étude de cas

► **Retenir l'essentiel**

Complétez le schéma fléché à l'aide des informations présentes dans les pages 88 à 90.

L'Indo-Pacifique, un enjeu majeur pour la puissance de la France

Des enjeux géostratégiques

Des enjeux économiques

Des enjeux environnementaux

Des limites

► **Schématiser l'essentiel**

À l'aide des documents des pages 88 à 90, complétez le schéma suivant.

Titre :

1. Un espace géostratégique pour la France

- tension liée aux limites des ZEE
- patrouille de sécurité maritime

2. Un espace aux enjeux économiques et environnementaux

- limites des ZEE

► **Changer d'échelle**

De l'étude de cas... à la France

- Dans quels autres espaces maritimes la France renforce-t-elle sa puissance militaire ? Cours 1, p. 96-97
- Les autres espaces maritimes français présentent-ils les mêmes enjeux économiques et environnementaux ? Sont-ils pris en compte de la même façon ? Cours 2, p. 102-103

Merci de votre attention !

sylvain.genevois@univ-reunion.fr

