



HAL
open science

Vers une approche techniconfonctionnelle 3D des outils lithiques

David Hérison

► **To cite this version:**

David Hérison. Vers une approche techniconfonctionnelle 3D des outils lithiques : Apports potentiels et limites. Doctorat. Séminaire ATOL, Genainville, France. 2023. hal-04341875

HAL Id: hal-04341875

<https://hal.science/hal-04341875>

Submitted on 13 Dec 2023


HAL is a multi-disciplinary open access archive for the deposit and dissemination of scientific research documents, whether they are published or not. The documents may come from teaching and research institutions in France or abroad, or from public or private research centers.

L'archive ouverte pluridisciplinaire **HAL**, est destinée au dépôt et à la diffusion de documents scientifiques de niveau recherche, publiés ou non, émanant des établissements d'enseignement et de recherche français ou étrangers, des laboratoires publics ou privés.



Distributed under a Creative Commons Attribution - NonCommercial - NoDerivatives 4.0 International License

Vers une Approche Technicofonctionnelle des Outils Lithiques



3D


Apports potentiels et limites

David Hérisson

CNRS-UMR7041 ArScAn, Equipe AnTET
MSH Mondes, Université Paris Nanterre



@david_herisson



Archéologies et Sciences de l'Antiquité
CNRS - Université Paris - Sorbonne Sorbonne - Université Paris Nanterre
Ministère de la Culture - Université Paris Lodron Salzburg - Université de la Méditerranée - Université de la Côte d'Ivoire - Université de la Méditerranée - Université de la Méditerranée - Université de la Méditerranée

PROGRAMME

1. Les méthodes de numérisation 3D
2. Le modèle numérique : un objet d'étude dual
3. Exemples d'exploration du potentiel de la numérisation 3D
4. Vers une approche technicofonctionnelle 3D des industries lithiques

1. LES MÉTHODES DE NUMÉRISATION 3D LES RESSOURCES ET LES ACTEURS

<https://shs3d.hypotheses.org/>

Les challenges du Consortium 3D SHS

Acquisition – Modélisation – Préservation - Usages... des données 3D

Humanistica

12-14 mai 2020, Bordeaux (France)

Xavier Granier^{1,2} and Mehdi Chayani²

¹Laboratoire Photonique, Numérique et Nanosciences (CNRS, Institut d'Optique Graduate School, Université de Bordeaux)

²Archeovision (Université de Bordeaux, Université Bordeaux Montaigne, CNRS)



Le Consortium 3D SHS

Le Consortium 3D SHS, labellisé en 2014 puis en 2018 par la TGI Huma-Num, a pour vocation de fédérer les initiatives foisonnantes autour de la 3D pour les Sciences Humaines et Sociales pour définir des standards et des recommandations d'usage ainsi que pour mettre en place des outils et plateformes répondants aux besoins des chercheurs. Il regroupe un nombre croissant d'équipes de recherche produisant des données 3D et développant des outils pour l'acquisition, la visualisation, l'interprétation et la conservation de ces données dans un contexte de recherche en SHS.



Xavier Granier, Mehdi Chayani.
Acquisition, Modélisation,
Préservation, Usages, ... des données
3D: les challenges du Consortium 3D
SHS. *Humanistica* 2020, May 2020,
Bordeaux, France. (hal-02733224)

1. LES MÉTHODES DE NUMÉRISATION 3D

LES RESSOURCES ET LES ACTEURS

<https://shs3d.hypotheses.org/>


Xavier Granier, Medhi Chayani.
Acquisition, Modélisation,
Préservation, Usages, ... des données
3D: les challenges du Consortium 3D
SHS. *Humanistica* 2020, May 2020,
Bordeaux, France. [\(hal-02733224\)](#)

Réalisations : Guides méthodologiques, Archivage & Conservation

Les Recommandations du Consortium 3D SHS

- Lexique 3D SHS
- Cahier des charges pour les projets 3D
- L'archivage pérenne
- Synthèse des outils et des technologies

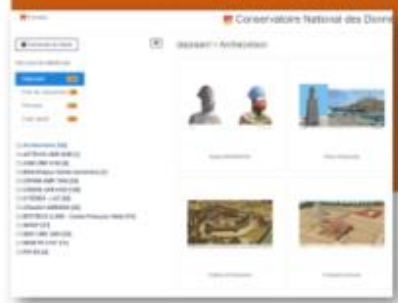
hal.archives-ouvertes.fr/hal-01683842



Le Conservatoire National des Données 3D SHS

- Sécurisées (TGIR HumNum)
- Documentées (Métadonnées standards)
- Interopérable (HAL, ARIADNEplus, ...)

3d.humanities.science



Archivage au CINES

- Définition de formats fichiers 3D pérennes (DAE /PLY)
- Définition de standards de métadonnées

facile.cines.fr



Les Logiciels



- aLTAG 3D
 - Générer des paquets pour l'archivage
 - Compatible avec le CINES et le Conservatoire de données 3D
- Viewer 3D hors-ligne

www.openspace3d.com altag3d.huma-num.fr



<https://hal.archives-ouvertes.fr/hal-01683842v4>

1. LES MÉTHODES DE NUMÉRISATION 3D

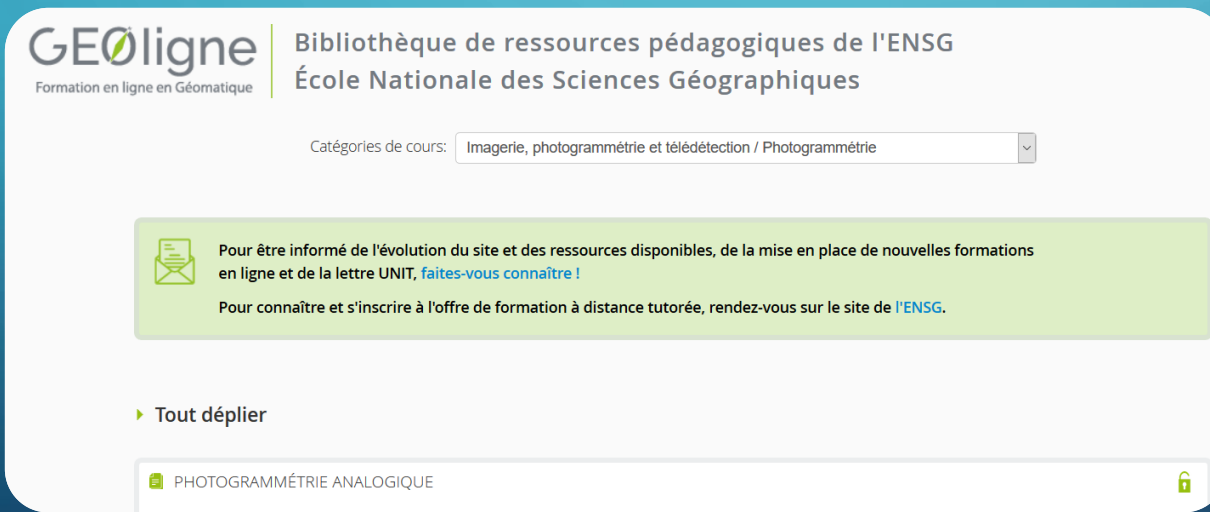
LES RESSOURCES ET LES ACTEURS



<http://www.ensg.eu/?lang=fr>



<https://micmac.ensg.eu/index.php/Accueil>



<http://cours-fad-public.ensg.eu/>

1. LES MÉTHODES DE NUMÉRISATION 3D

LES RESSOURCES ET LES ACTEURS



[ABOUT US](#) [TECHNOLOGIES](#) [WHAT WE DO](#) [WHAT WE OFFER](#) [MAKE A DIFFERENCE](#)

[Donate Now](#)

[Home](#) > [About Us](#) > [Mission](#)

Our Mission

We build innovative digital tools and practices that save world heritage.



Cultural Heritage Imaging (CHI) drives development and adoption of practical digital imaging and preservation solutions for people passionate about saving humanity's treasures today, before they are lost.

Our vision at CHI is to democratize technology, empowering people all over the world to document their own cultural heritage, helping to preserve and protect it for future generations.

The **technologies and principles** that guide our work are leading to new and easy-to-learn imaging techniques that can be made available and accessible to people all over the world.

By providing tools, technology, and training, CHI drives the adoption of new practices by a broad constituency, from major art museums to remote archaeological sites to fields in the natural sciences.

<http://culturalheritageimaging.org/>

ENHANCED BY Google



Guiding Principles of CHI Technologies

Worldwide expertise, collaboration
We collaborate with experts from around the globe in cultural conservation, computer imaging, museum and library sciences, natural sciences, and data archiving.

Compatibility, ease of adoption
Our imaging technologies are designed from the ground up to be compatible with current cultural heritage and natural history practices and digital-imaging skill sets.

Democratize technology
Our mission is to foster global dissemination and widespread adoption of robust digital documentary methods by reducing the barriers

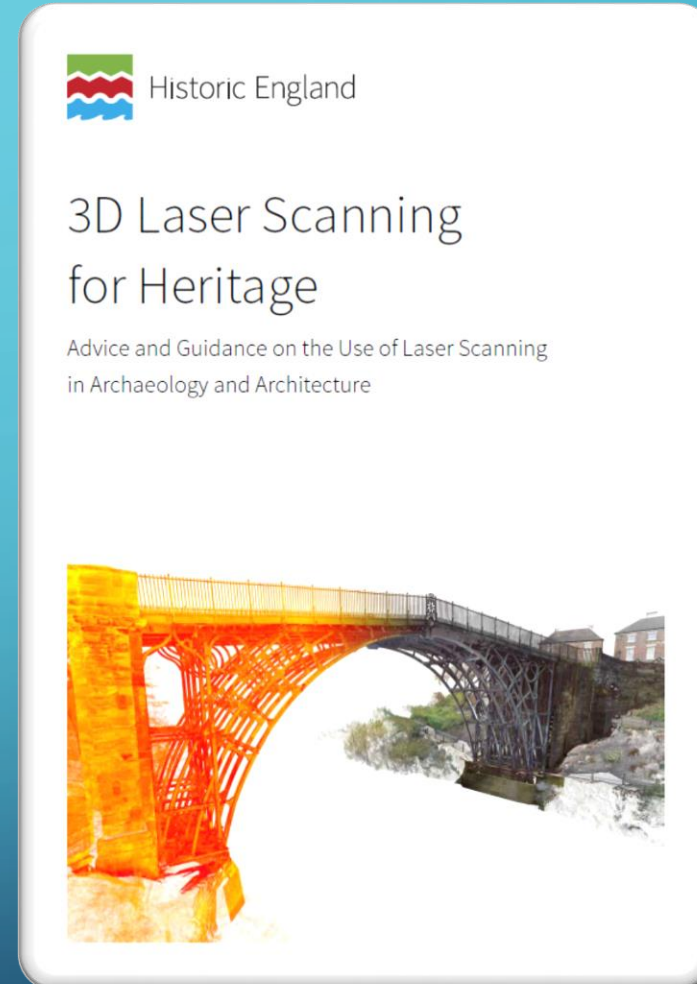
Democratize technology

1. LES MÉTHODES DE NUMÉRISATION 3D

LES RESSOURCES ET LES ACTEURS



<https://historicengland.org.uk/images-books/publications/photogrammetric-applications-for-cultural-heritage/>

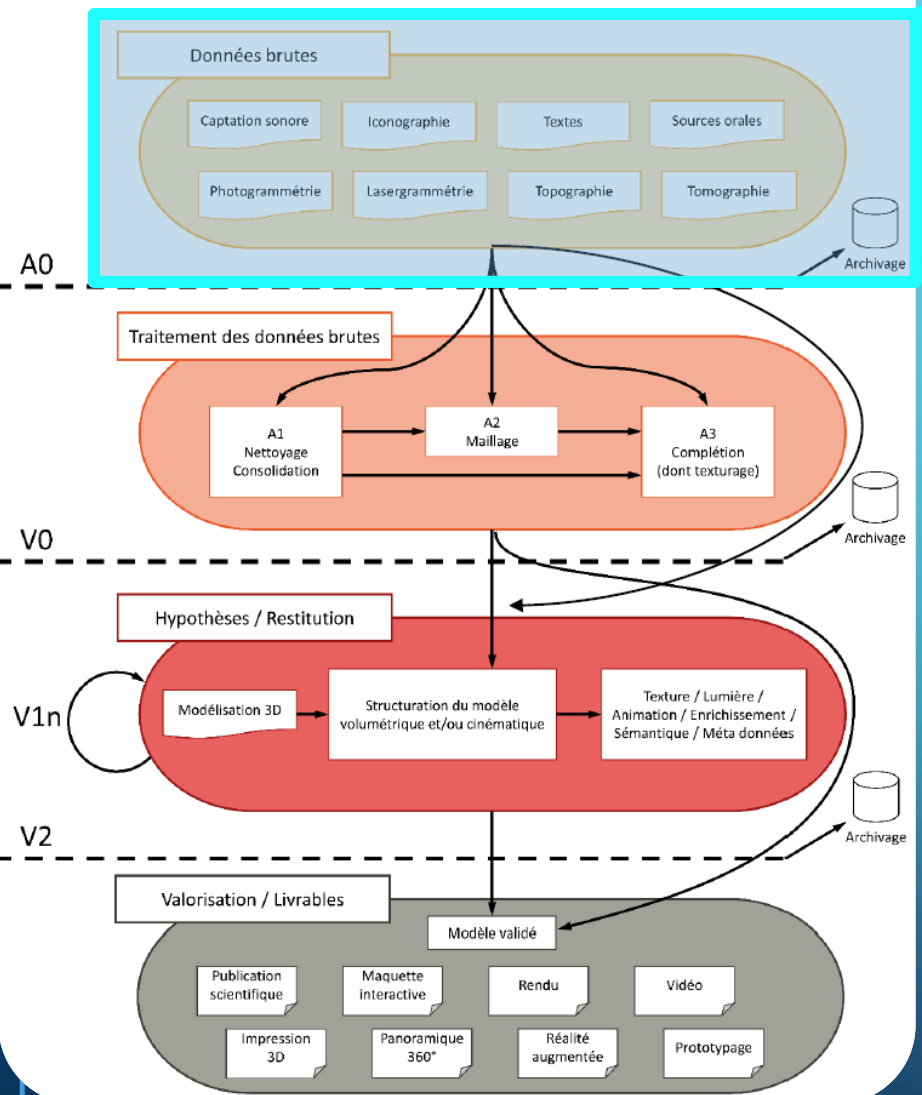


<https://historicengland.org.uk/images-books/publications/3d-laser-scanning-heritage>

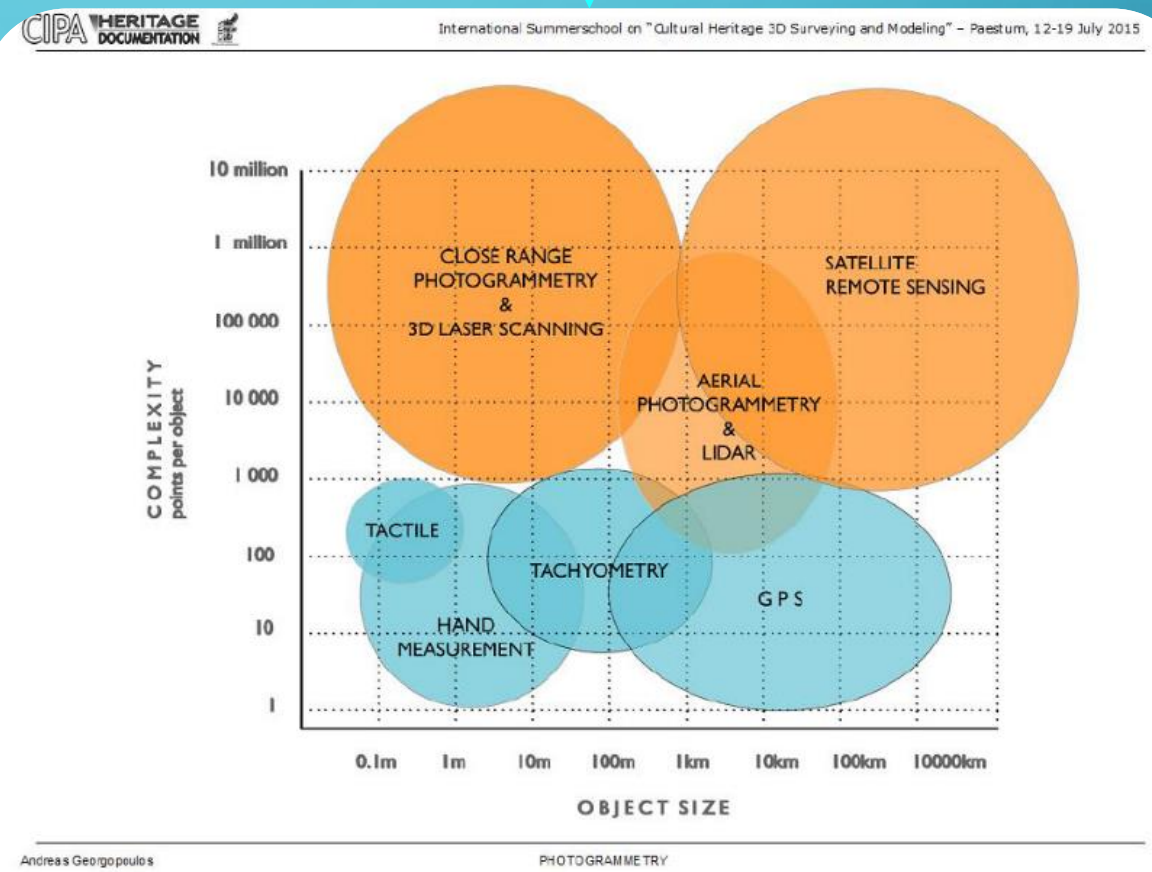
1. LES MÉTHODES DE NUMÉRISATION 3D



Graphe séquentiel de la production de données 3D



Les systèmes d'acquisition



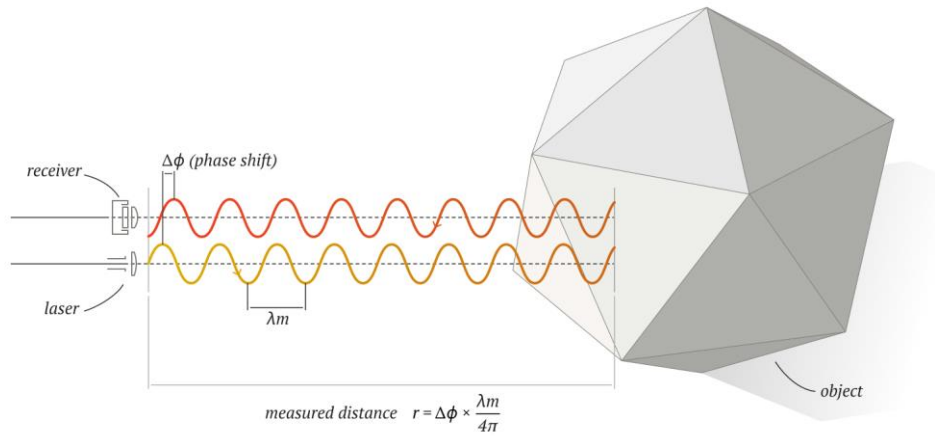
Comparison of 3D Laser Scanning and Other 3D Measurement Techniques. (W. Boehler, 2006)

1. LES MÉTHODES DE NUMÉRISATION 3D

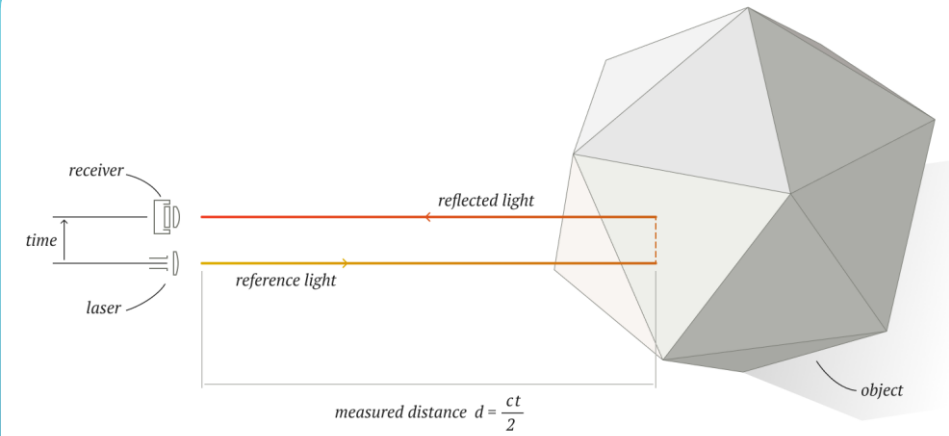
Les systèmes d'acquisition

Lasergrammétrie

Scanners à décalage de phase



Scanners laser à impulsion (temps de vol)



<https://www.artec3d.com/fr/learning-center/laser-3d-scanning>



Faro Focus 3D 330



Trimble TX8



Trimble TX5

<https://www.artec3d.com/fr/learning-center/laser-3d-scanning>



Leica ScanStation C10



Optech Polaris TLS-1600



Riegl VZ-400i

<https://hal.archives-ouvertes.fr/hal-01683842v4>

<https://hal.archives-ouvertes.fr/hal-01683842v4>

1. LES MÉTHODES DE NUMÉRISATION 3D

Les systèmes d'acquisition Photogrammétrie

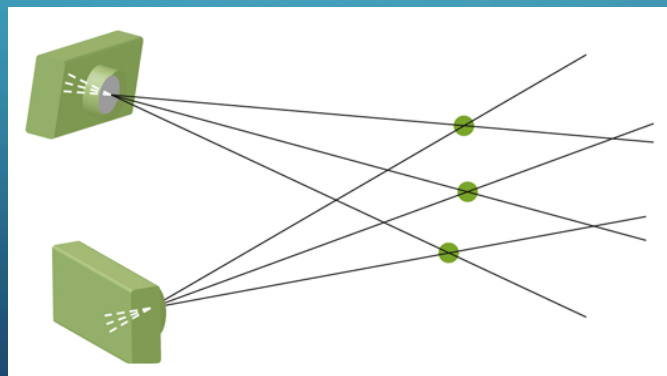
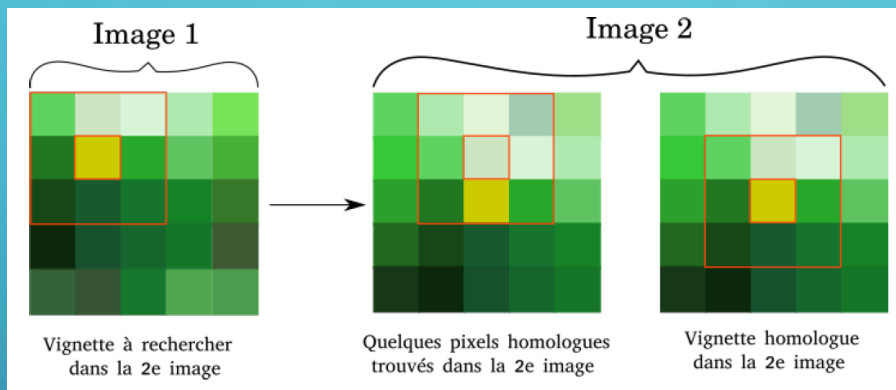
L'algorithme SIFT (Lowe, 1999, 2004)

Scale-invariant feature transform

Méthode d'extraction de point d'intérêt et de mise en correspondance de ces points entre 2 images



10 - 15 °
36 - 24 photos/tour

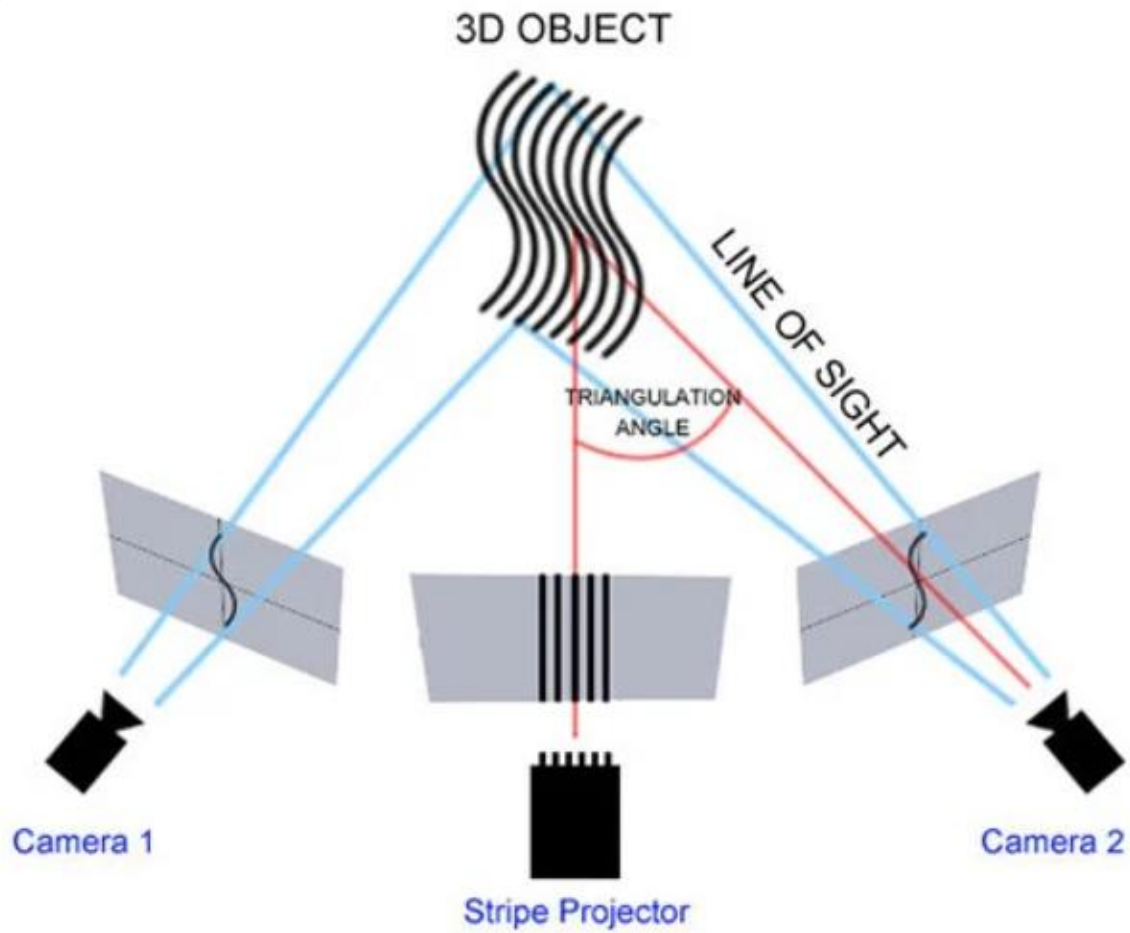


Logiciels commerciaux	Logiciels ou algorithmes gratuits
PhotoScan*	Micmac*
Accute3D	Meshroom
ReMake*	GraphOs*
Recap*	VisualSfm*
Pix4D*	COLMAP*
RealityCapture*	Regard3D*
3DF ZEPHYR*	OpenMVG*
3DSOM	Bundler
PixR3	Open MVE
	CBDC*

<https://hal.archives-ouvertes.fr/hal-01683842v4>

1. LES MÉTHODES DE NUMÉRISATION 3D

Les systèmes d'acquisition Stéréoscopie à lumière structurée



Artec Spider 3D



Comet L3D



Faro Cobalt array imager

<https://www.3dnatives.com/scanner-laser-3d-ou-lumiere-structuree-08082019/>

<https://hal.archives-ouvertes.fr/hal-01683842v4>



PROGRAMME

1. Les méthodes de numérisation 3D
2. Le modèle numérique : un objet d'étude dual
3. Exemples d'exploration du potentiel de la numérisation 3D
4. Vers une approche technicofonctionnelle 3D des industries lithiques

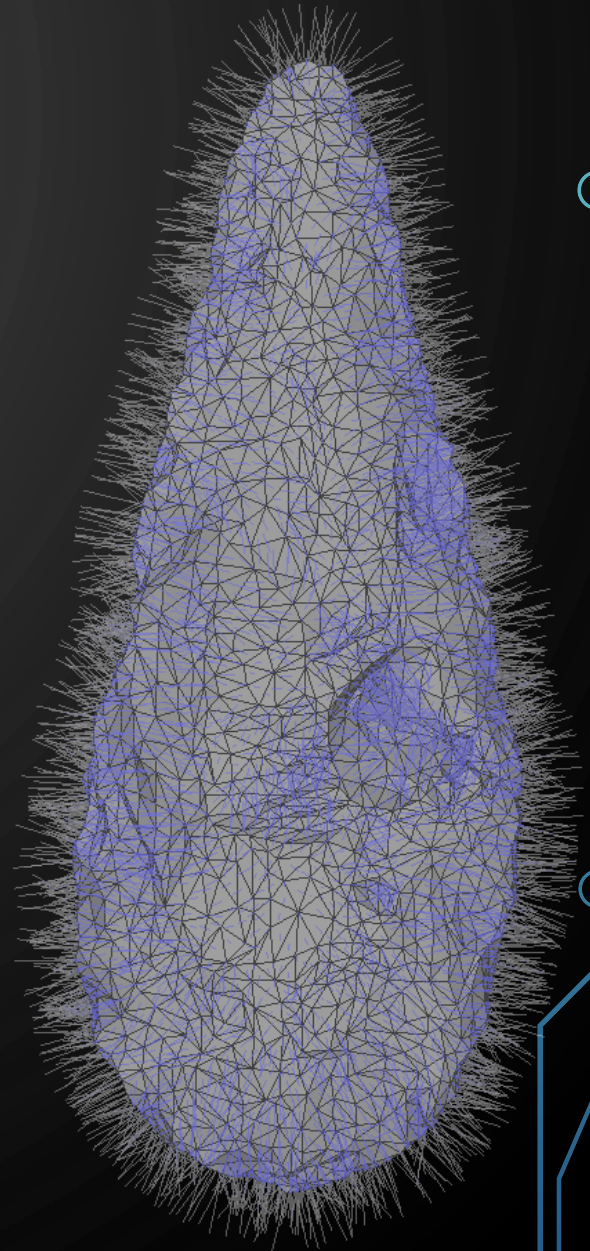
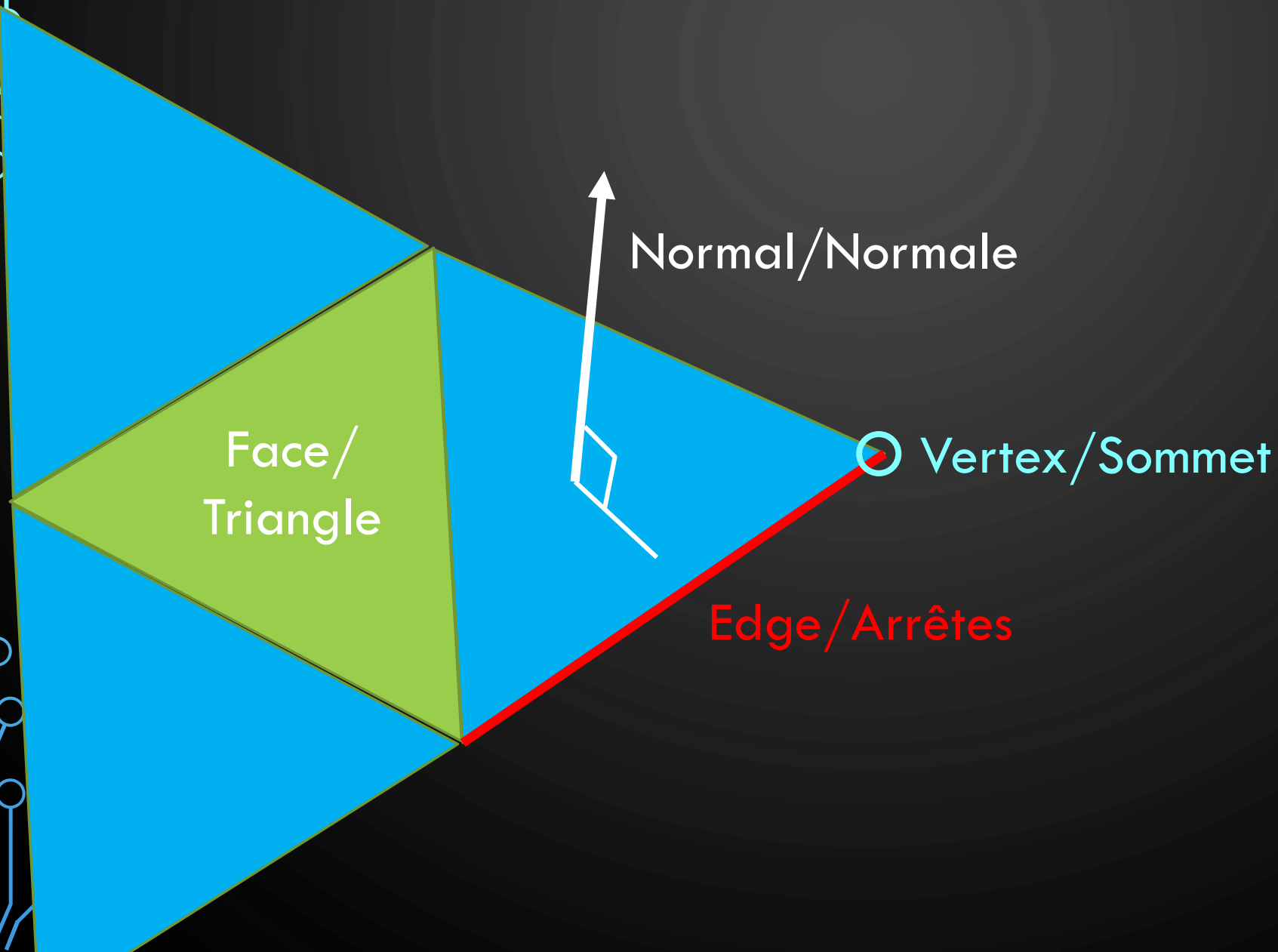
2. LE MODÈLE NUMÉRIQUE : UN OBJET D'ÉTUDE DUAL



2. LE MODÈLE NUMÉRIQUE : UN OBJET D'ÉTUDE DUAL



2. LE MODÈLE NUMÉRIQUE : UN OBJET D'ÉTUDE DUAL



2. LE MODÈLE NUMÉRIQUE : UN OBJET D'ÉTUDE DUAL



Download Features Support References About

MeshLab

the open source system for processing and editing 3D triangular meshes. It provides a set of tools for editing, cleaning, healing, inspecting, rendering, texturing and converting meshes. It offers features for processing raw data produced by 3D digitization tools/devices and for preparing models for 3D printing.

<http://www.meshlab.net/>



<https://www.youtube.com/user/MrPMeshLabTutorials>

Mister P. MeshLab Tutorials
5 830 abonnés

ACCUEIL VIDÉOS PLAYLISTS COMMUNAUTÉ CHAÎNES À PROPOS

Mister P. MeshLab Tutorials Short Presenta...
Mister P.'s MeshLab Tutorials
0:03 / 1:30

Mister P. MeshLab Tutorials Short Presentation
28 991 vues · il y a 4 ans

Welcome to Mister P. MeshLab Tutorials channel. Here you will find short video-tutorials describing the main features, some of the basic concepts and a few tips and tricks. Please subscribe!

2. LE MODÈLE NUMÉRIQUE : UN OBJET D'ÉTUDE DUAL



CloudCompare

3D point cloud and mesh processing software
Open Source Project

Want to support/help us?

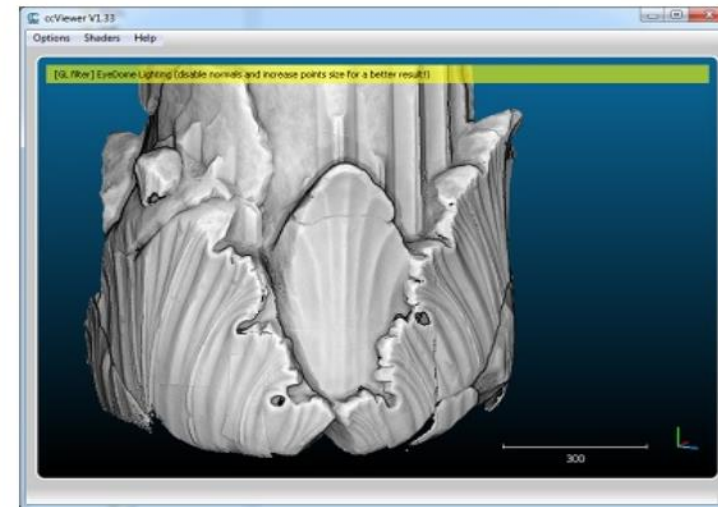
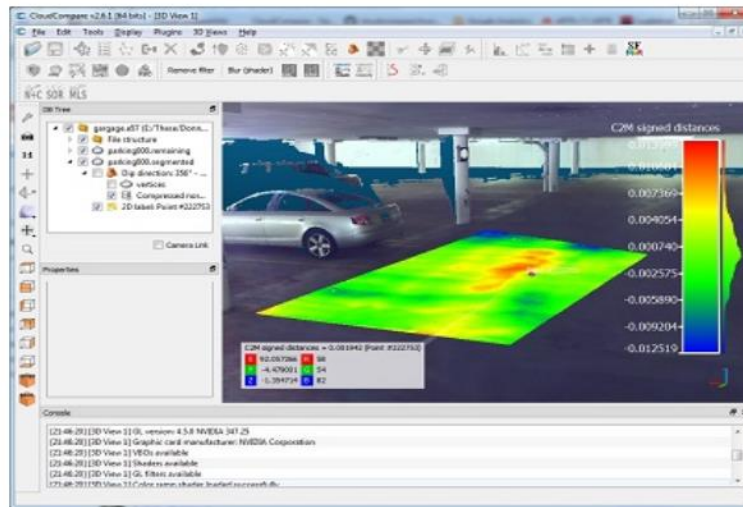


[Home](#) - [Presentation](#) - [Download](#) - [Github](#) - [Tutorials](#) - [Documentation](#) - [Forum](#) - [Declare a bug](#)

Welcome to the official website of the **CloudCompare** project.

Want to know when a new release comes out? Subscribe to the newsletter

You can now follow us on [twitter](#) 



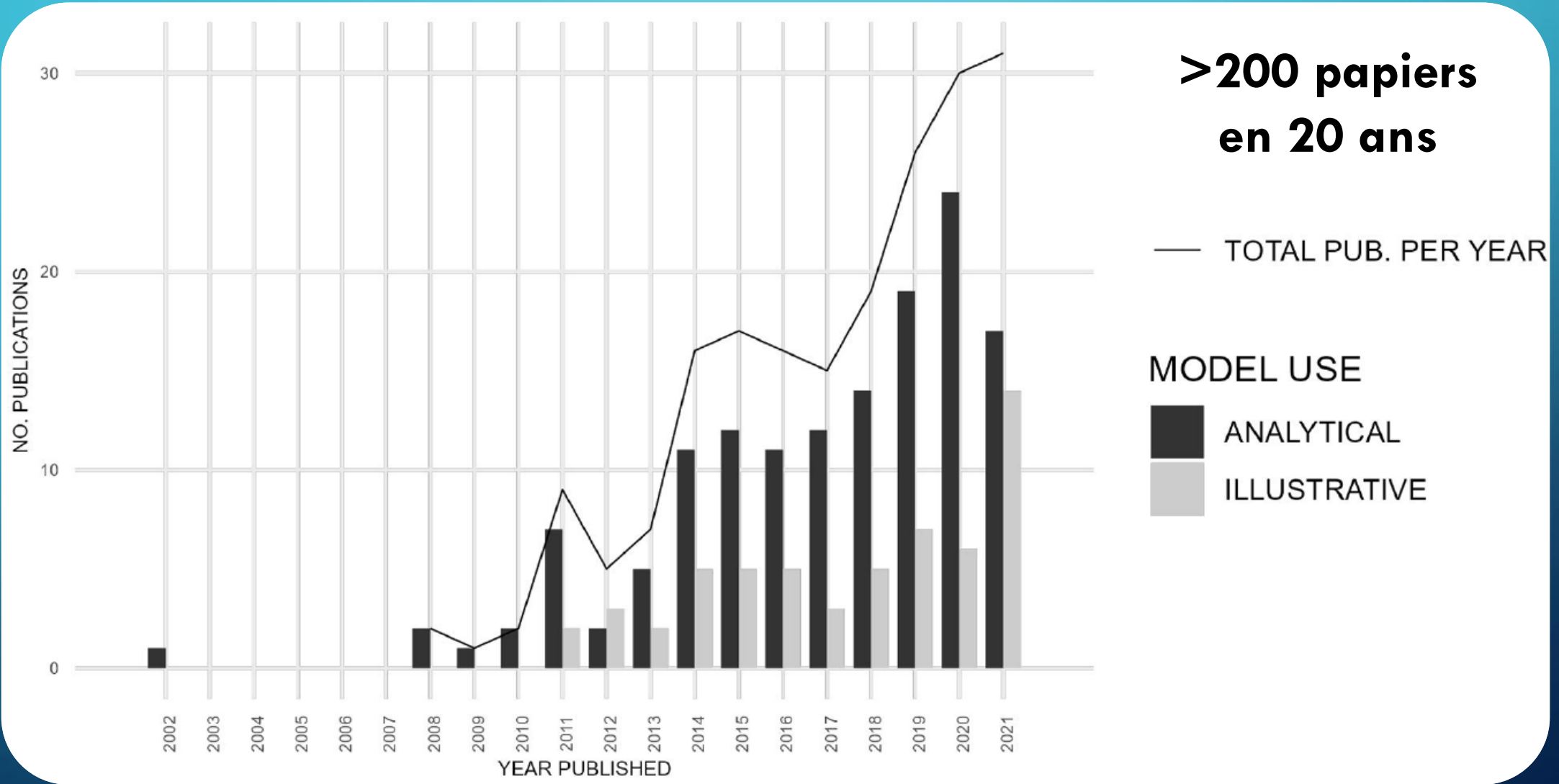
<https://www.danielgm.net/cc/>

PROGRAMME

1. Les méthodes de numérisation 3D
2. Le modèle numérique : un objet d'étude dual
3. Exemples d'exploration du potentiel de la numérisation 3D
4. Vers une approche technicofonctionnelle 3D des industries lithiques

3. EXEMPLES D'EXPLORATION DU POTENTIEL DE LA 3D EN ANALYSE LITHIQUE

Occurrences annuelles dans les “published peer-reviewed papers” avec de la numérisation 3D...



**>200 papiers
en 20 ans**

— TOTAL PUB. PER YEAR

MODEL USE

■ ANALYTICAL

■ ILLUSTRATIVE

Wyatt-Spratt, S. 2022. After the Revolution: A Review of 3D Modelling as a Tool for Stone Artefact Analysis. *Journal of Computer Applications in Archaeology*, 5(1): 215–237. DOI: <https://doi.org/10.5334/jcaa.103>

3. EXEMPLES D'EXPLORATION DU POTENTIEL DE LA 3D EN ANALYSE LITHIQUE

Mots-clés dans les “published peer-reviewed papers” avec de la numérisation 3D...

KEYWORD (THEMATIC)	NO.	KEYWORD (ANALYSIS)	NO.	KEYWORD (ARTEFACT)	NO.	KEYWORD (INDUSTRY)	NO.
techno-morphological	80	landmark morphometrics	37	biface	54	Acheulean	40
reduction strategy	46	3D gmm	32	core	38	Middle Palaeolithic	18
experimental	43	volume	30	handaxe	38	First Nations American	16
methodological (analytical)	24	scar density index	25	flake	33	Levallois	10
typological	20	cross section	23	point	30	Upper Palaeolithic	9
functional	16	symmetry	22	retouched flake	28	Micoquian	7
methodological (modelling)	14	edge angle	18	other artefact/tool	14	modern	7
archival	9	2D gmm	14	large cutting tool	13	Lower Palaeolithic	6
knapping skill	9	digital elevation model	11	blade	11	Mousterian	6
open science	9	refitting	10	cleaver	11	Protoaurignacian	6

Wyatt-Spratt, S. 2022. After the Revolution: A Review of 3D Modelling as a Tool for Stone Artefact Analysis. *Journal of Computer Applications in Archaeology*, 5(1): 215–237. DOI: <https://doi.org/10.5334/jcaa.103>

3. EXEMPLES D'EXPLORATION DU POTENTIEL DE LA 3D EN ANALYSE LITHIQUE

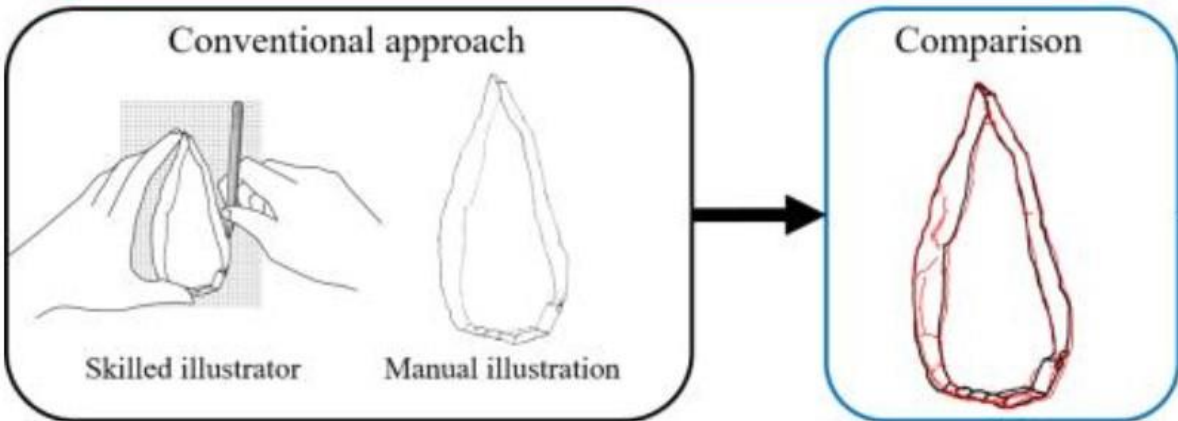
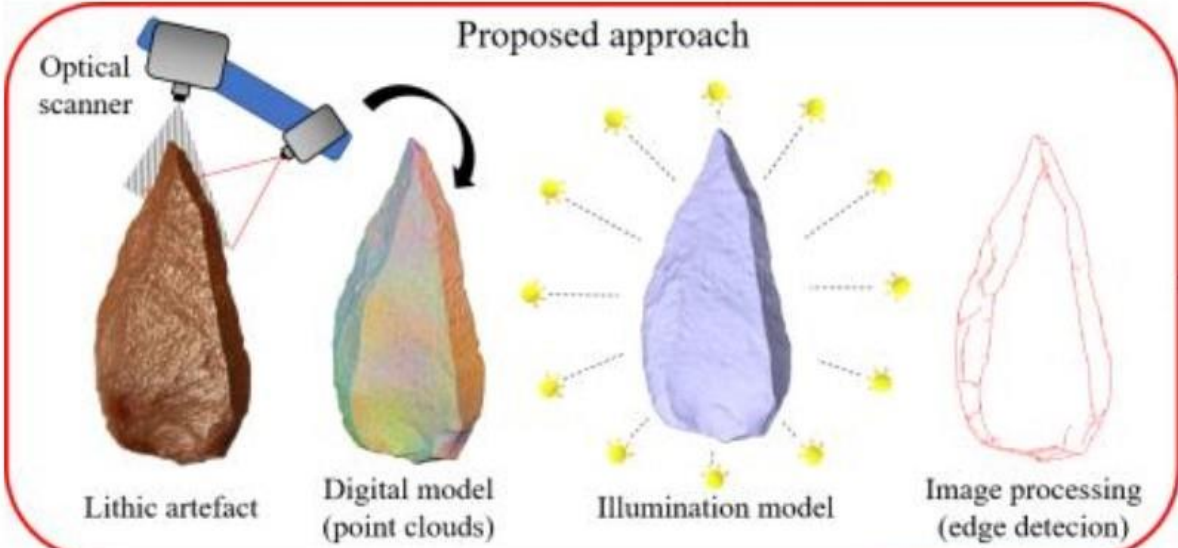
Mots-clés communs des groupes de
“published peer-reviewed papers”
avec de la numérisation 3D...

CLUSTER 1 KEYWORDS	NO.	CLUSTER 2 KEYWORDS	NO.	CLUSTER 3 KEYWORDS	NO.	CLUSTER 4 KEYWORDS	NO.	CLUSTER 5 KEYWORDS	NO.
<i>techno- morphological</i>	80	<i>reduction strategy</i>	46	<i>point</i>	30	<i>retouched flake</i>	28	<i>functional</i>	16
<i>biface</i>	54	<i>experimental</i>	43	<i>First Nations American</i>	16	<i>cross section</i>	23	<i>other artefact/ tool</i>	14
<i>Acheulean</i>	40	<i>core</i>	38	<i>2D gmm</i>	14	<i>edge angle</i>	18	<i>digital elevation model</i>	11
<i>handaxe</i>	38	<i>flake</i>	33	<i>archival</i>	9	<i>middle palaeolithic</i>	18	<i>hammerstone</i>	9
<i>landmark morphometrics</i>	37	<i>volume</i>	30	<i>open science</i>	9	<i>backed artefact</i>	9	<i>usewear</i>	9

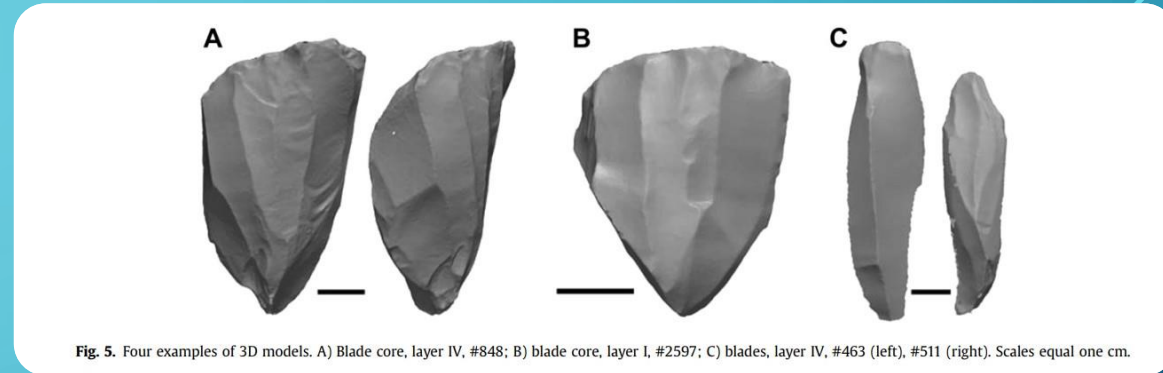
Wyatt-Spratt, S. 2022. After the Revolution: A Review of 3D Modelling as a Tool for Stone Artefact Analysis. *Journal of Computer Applications in Archaeology*, 5(1): 215–237. DOI: <https://doi.org/10.5334/jcaa.103>

3. EXEMPLES D'EXPLORATION DU POTENTIEL DE LA 3D EN ANALYSE LITHIQUE

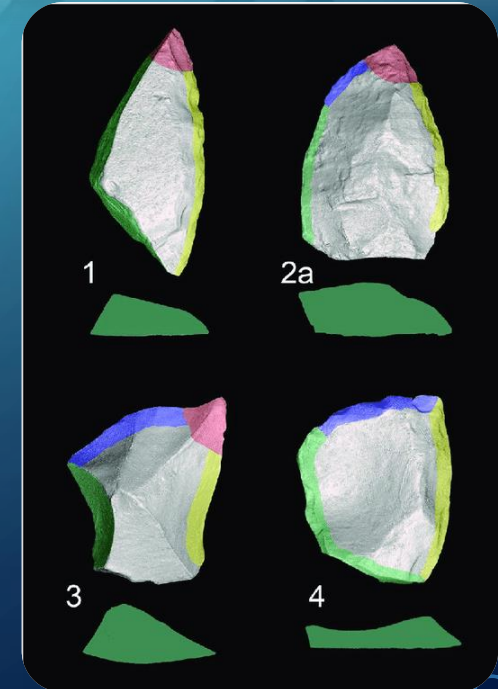
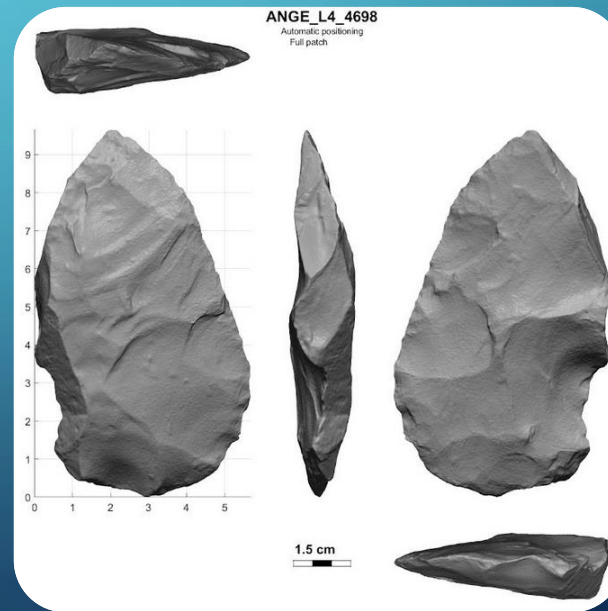
Quels usages de la numérisation 3D ? L'illustration N°1



Barone et al., 2018



Bretzke, 2014



Delpiano 2020

3. EXEMPLES D'EXPLORATION DU POTENTIEL DE LA 3D EN ANALYSE LITHIQUE

Quels usages de la numérisation 3D ? L'analyse morphométrique

cornelmpop/ **Lithics3D**



An R package for processing and analyzing 3D scans of archaeological lithics

1

Contributor

0

Issues

15

Stars

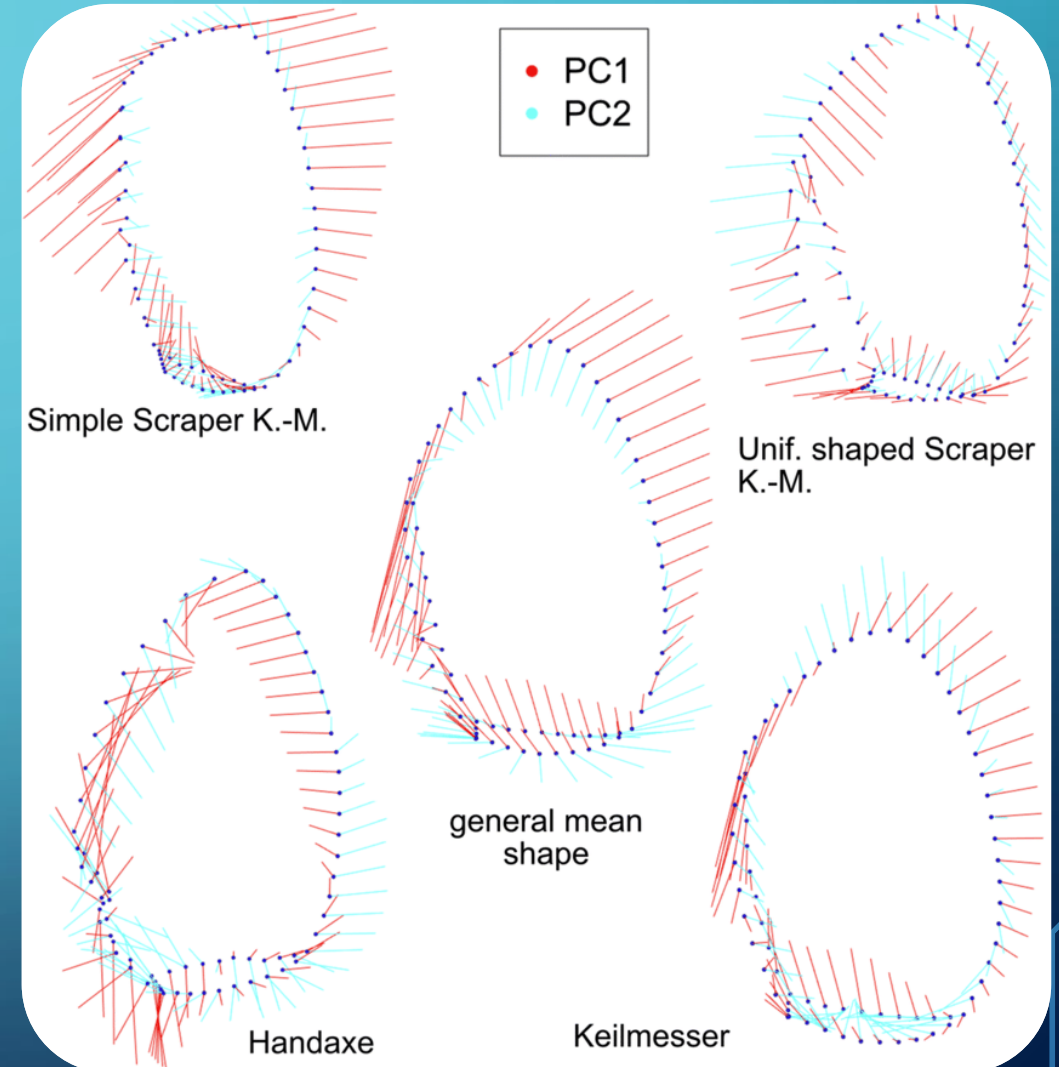
3

Forks



• Géométrie 3D

- Intersections (plans, lignes, courbes)
- Angles, volumes, surfaces
- Rotations et orientations standardisée
- Mesures métriques et *landmarks*
- Segmentation d'objets
 - Cross-section, etc.



3. EXEMPLES D'EXPLORATION DU POTENTIEL DE LA 3D EN ANALYSE LITHIQUE

Quels usages de la numérisation 3D ? L'analyse morphométrique

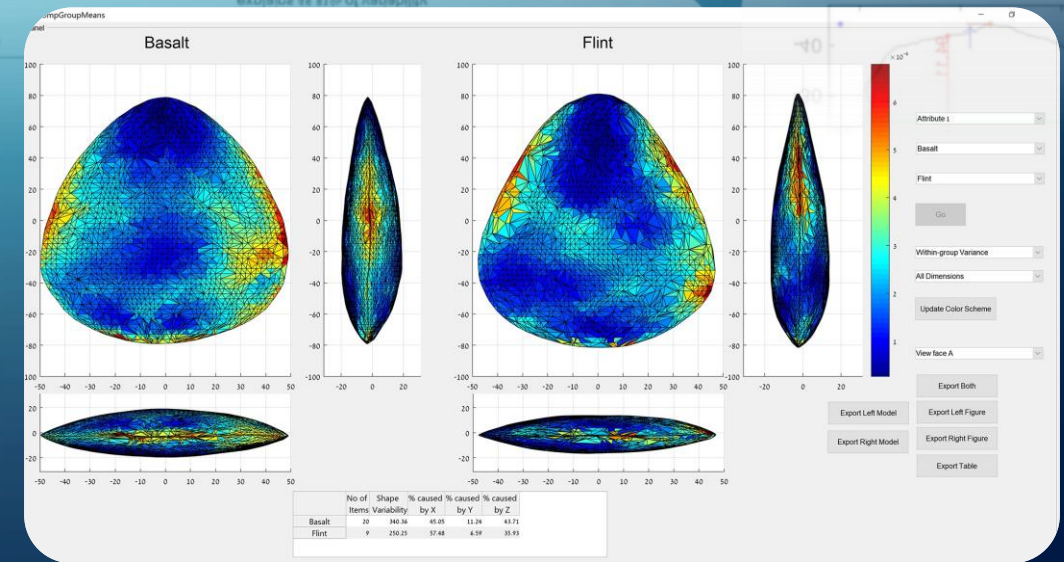
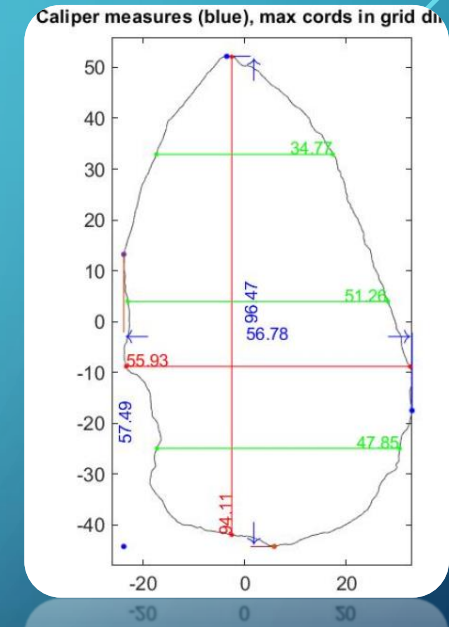
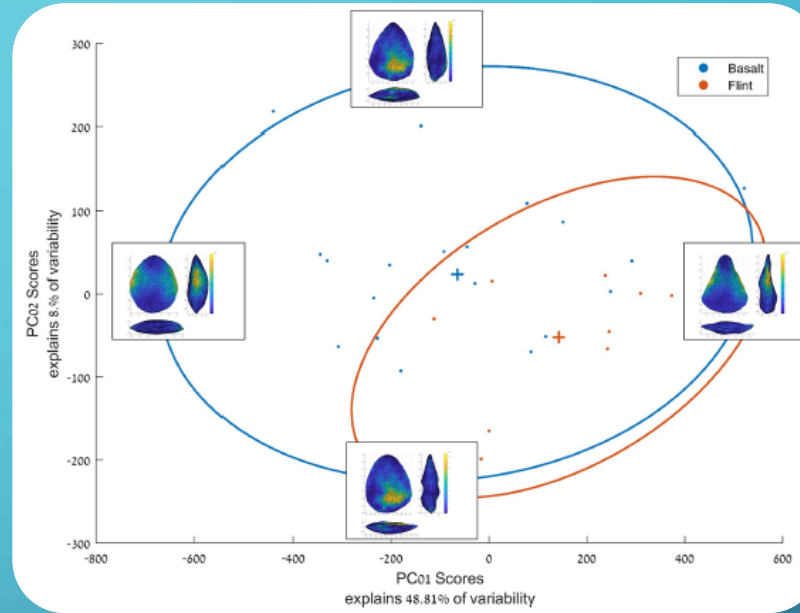
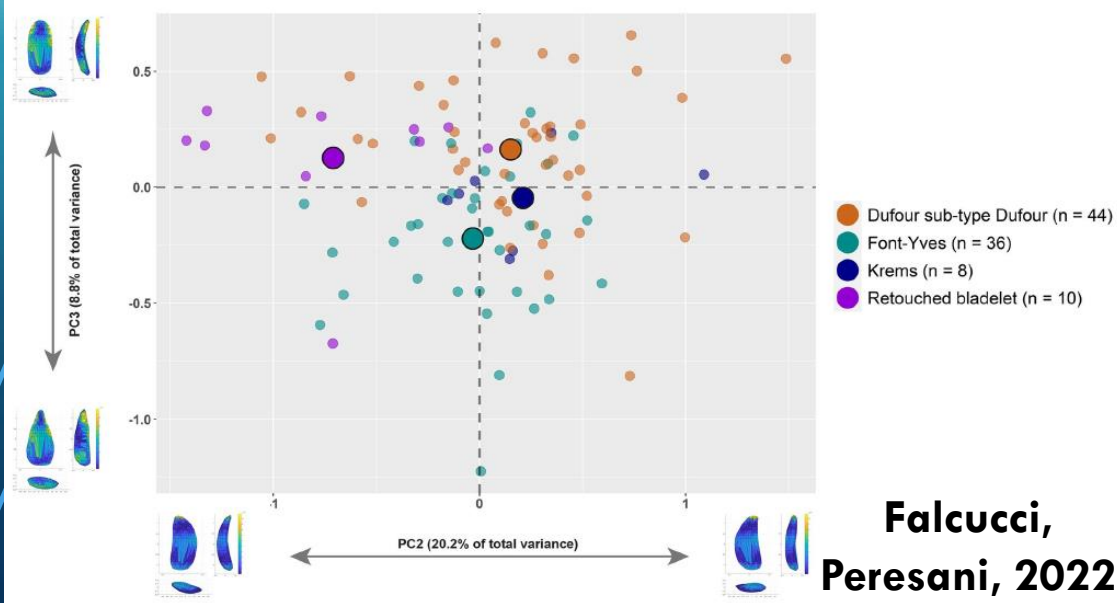
RESEARCH ARTICLE

AGMT3-D: A software for 3-D landmarks-based geometric morphometric shape analysis of archaeological artifacts

Gadi Herzlinger^{1,2*}, Leore Grosman¹

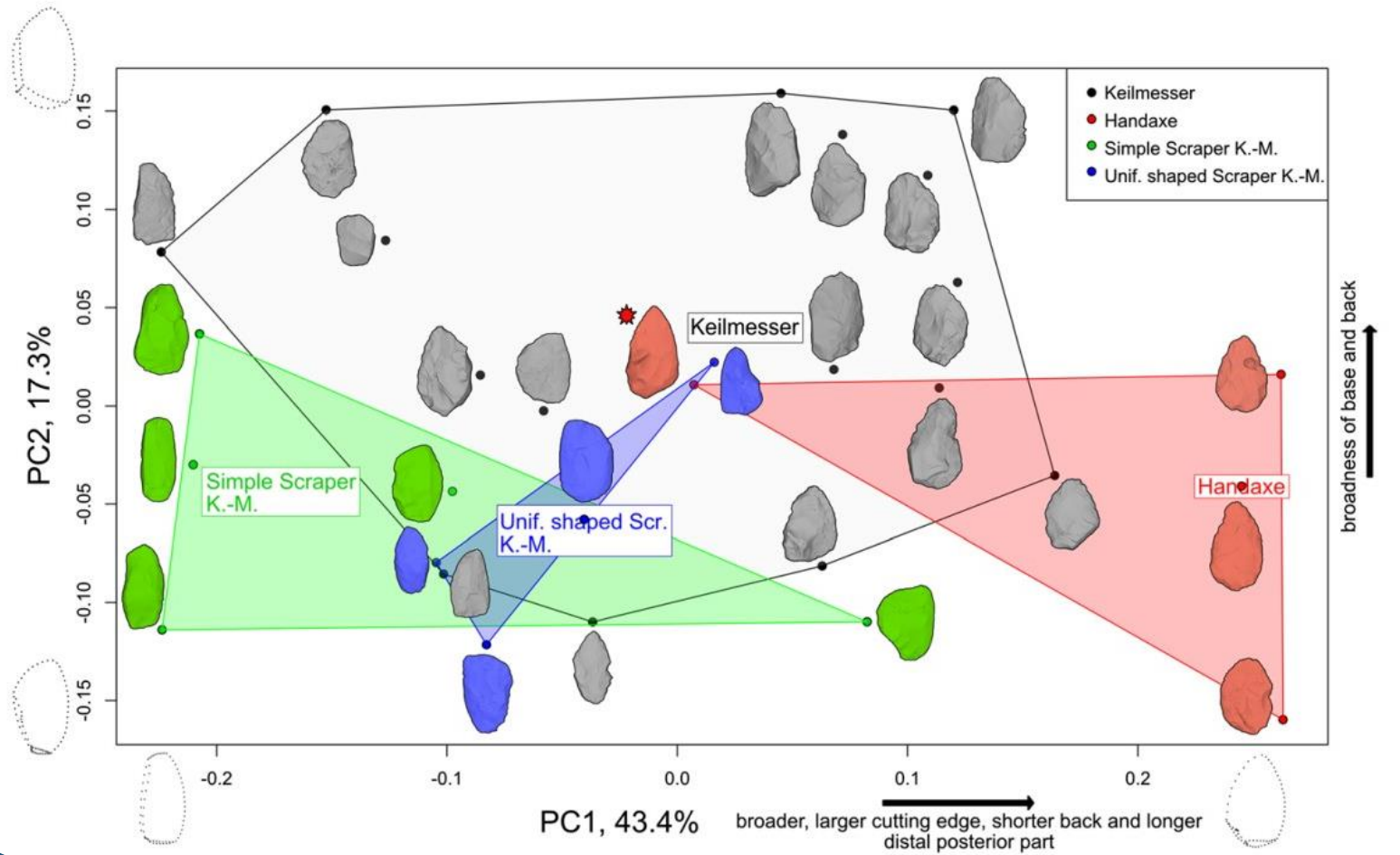
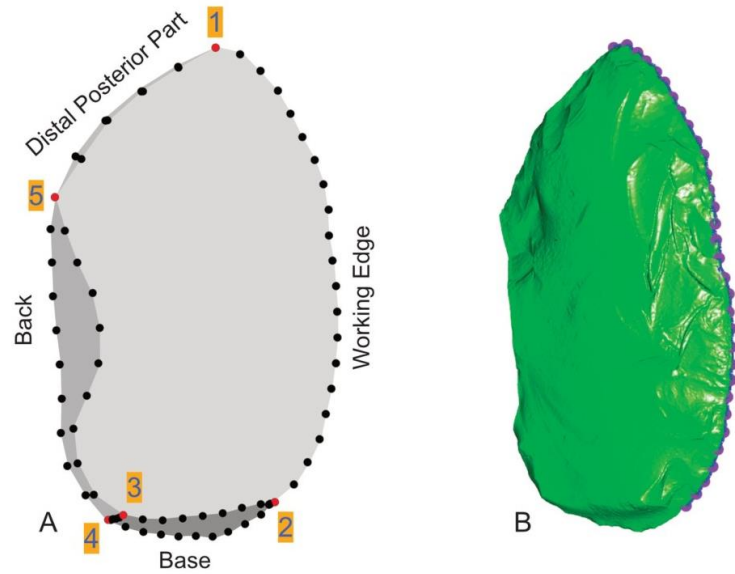
¹ Institute of Archaeology, Mount Scopus, The Hebrew University of Jerusalem, Jerusalem, Israel, ² The Jack, Joseph and Morton Mandel School for Advanced Studies in the Humanities, Mount Scopus, The Hebrew University of Jerusalem, Jerusalem, Israel

Herzlinger G, Grosman L (2022) AGMT3-D: A software for 3-D landmarks-based geometric morphometric shape analysis of archaeological artifacts. *PLoS ONE* 17(12): e0247888. <https://doi.org/10.1371/journal.pone.0247888>



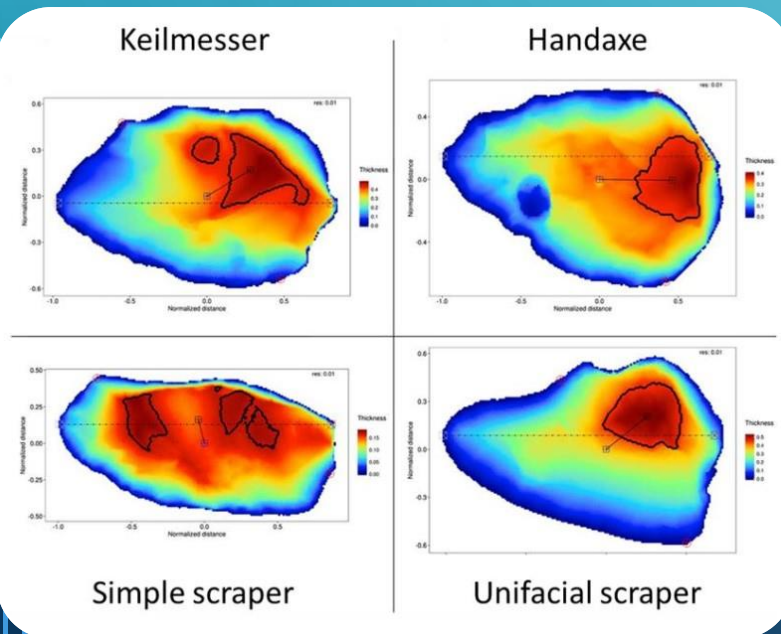
3. EXEMPLES D'EXPLORATION DU POTENTIEL DE LA 3D EN ANALYSE LITHIQUE

Des pas vers l'acquisition de données TF en 3D ?

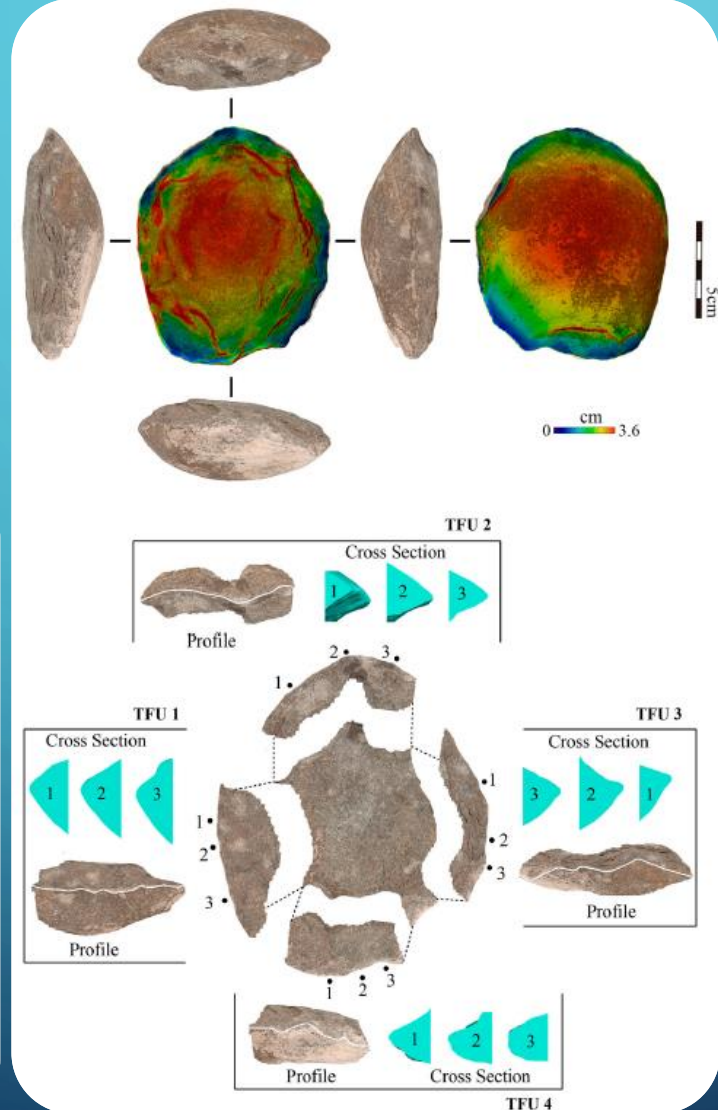


3. EXEMPLES D'EXPLORATION DU POTENTIEL DE LA 3D EN ANALYSE LITHIQUE

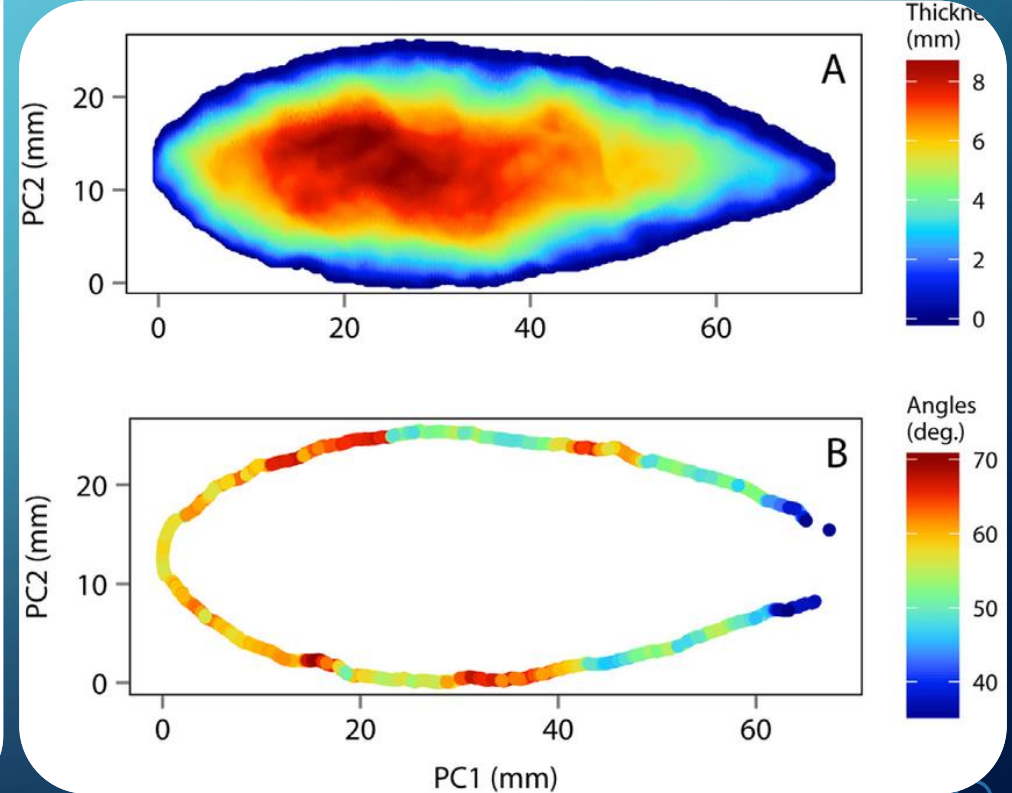
Des pas vers l'acquisition de données TF en 3D ?



Weiss, 2018



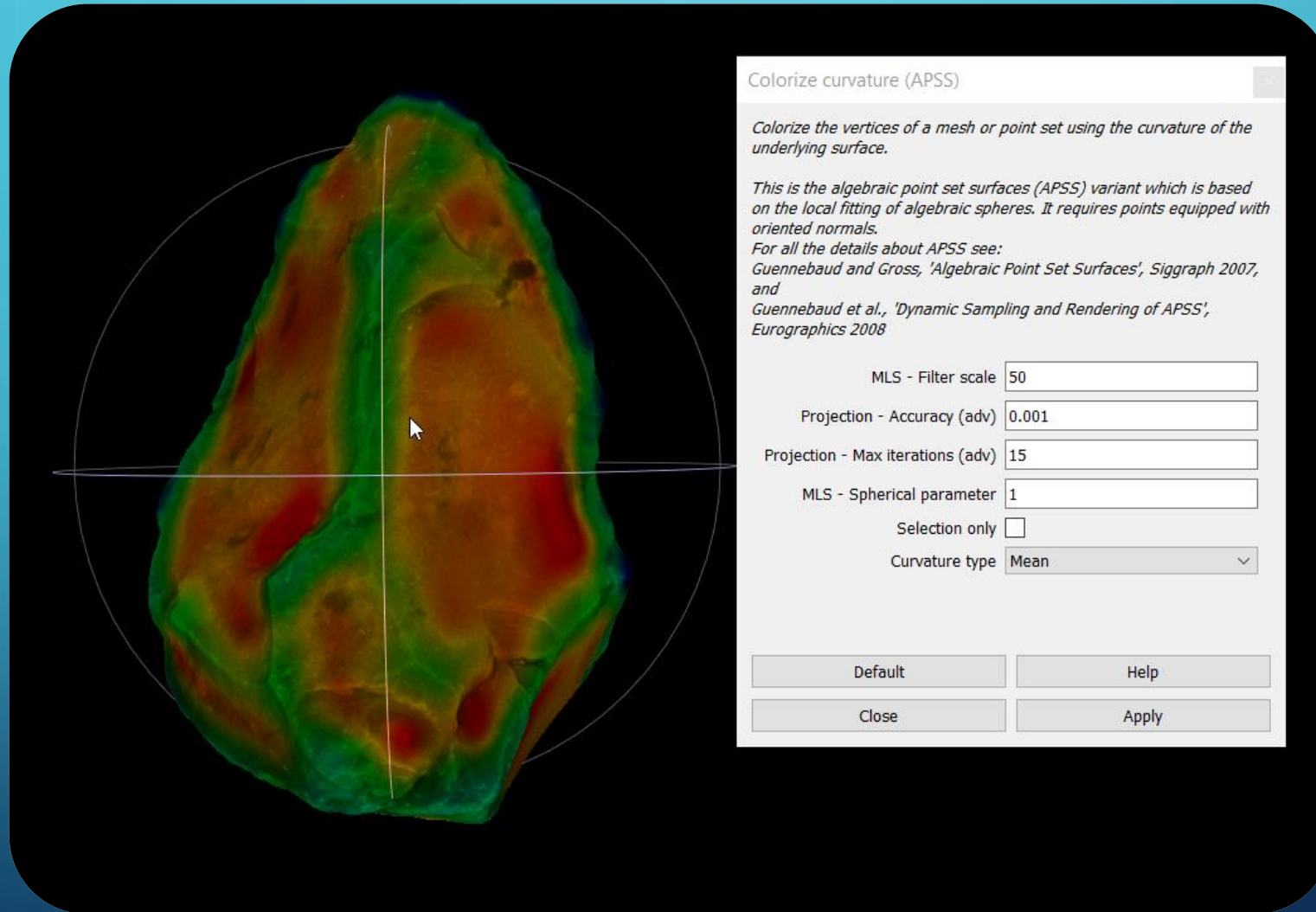
Forestier et al., 2021



Archer et al., 2016

3. EXEMPLES D'EXPLORATION DU POTENTIEL DE LA 3D EN ANALYSE LITHIQUE

Des pas vers l'acquisition de données TF en 3D ?



3. VERS UNE APPROCHE TECHNOFUNCTIONNELLE 3D DES INDUSTRIES LITHIQUES

Quels critères analysés ?

Critères analysés	Analyse par 3D	Analyse techno-fonctionnelle « classique »	Rapports possibles entre T-F et 3D
Mesures d'angle	✓	~	Supplémentarité
Convexité/concavité/planéité	✓	~	Supplémentarité
Délinéation des profils	✓	✓	Complémentarité
Reconnaissance d'U.T.F. « naturelles »	~	✓	Asymétrique
Segmentation de l'artefact	✓	✓	Complémentarité
Perception sensible de l'artefact / valeur de sens	✗	✓	L'approche 3D ne le permet pas

PROGRAMME

1. Les méthodes de numérisation 3D
2. Le modèle numérique : un objet d'étude dual
3. Exemples d'exploration du potentiel de la numérisation 3D
4. Vers une approche technicofonctionnelle 3D des industries lithiques

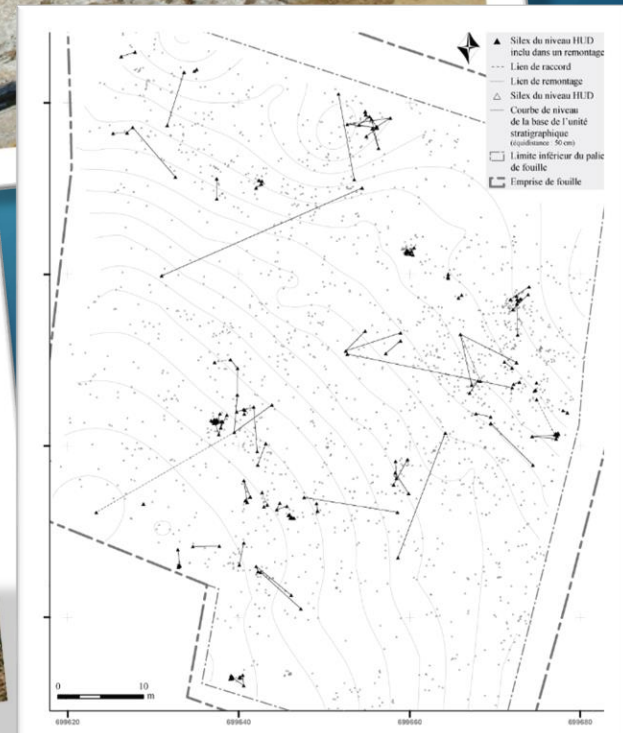
4. VERS UNE APPROCHE TECHNOFUNCTIONNELLE 3D DES INDUSTRIES LITHIQUES

Etricourt-Manancourt

D. Hérisson dir.

4 300 m²

2 402 artefacts



MIS 4-2 Archaeo layers

5

HUD ▲

6

LGS ▲

7

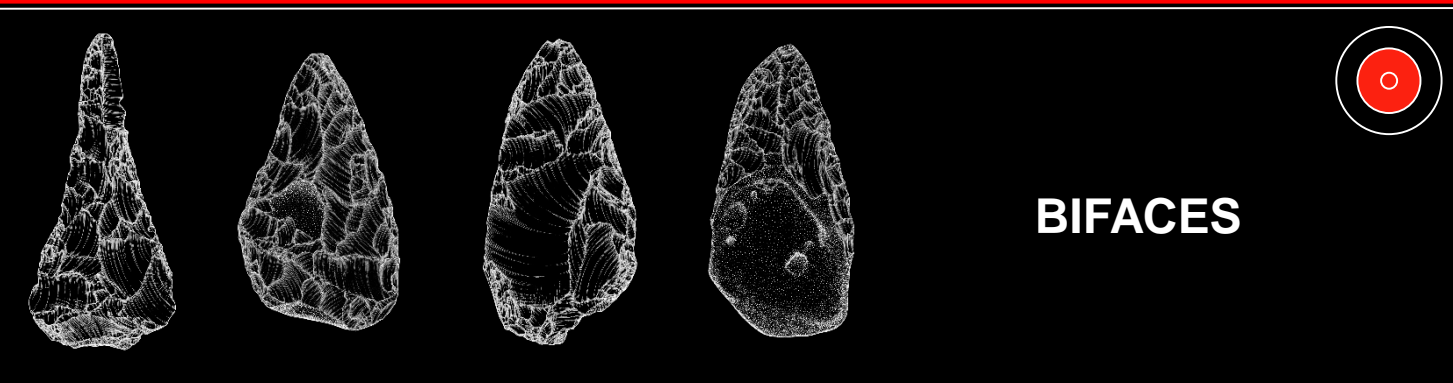
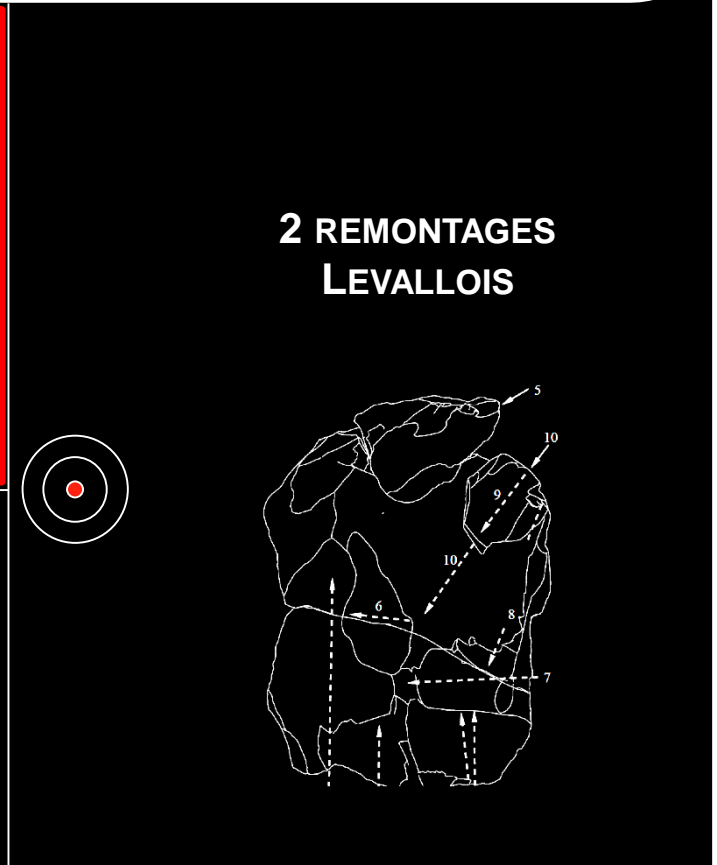
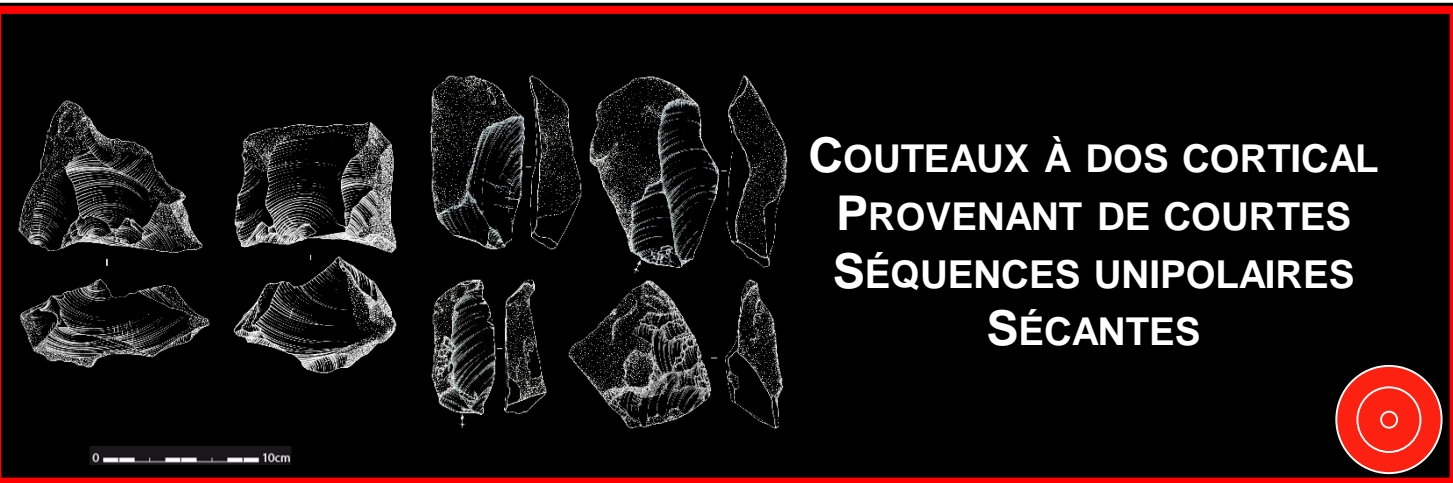
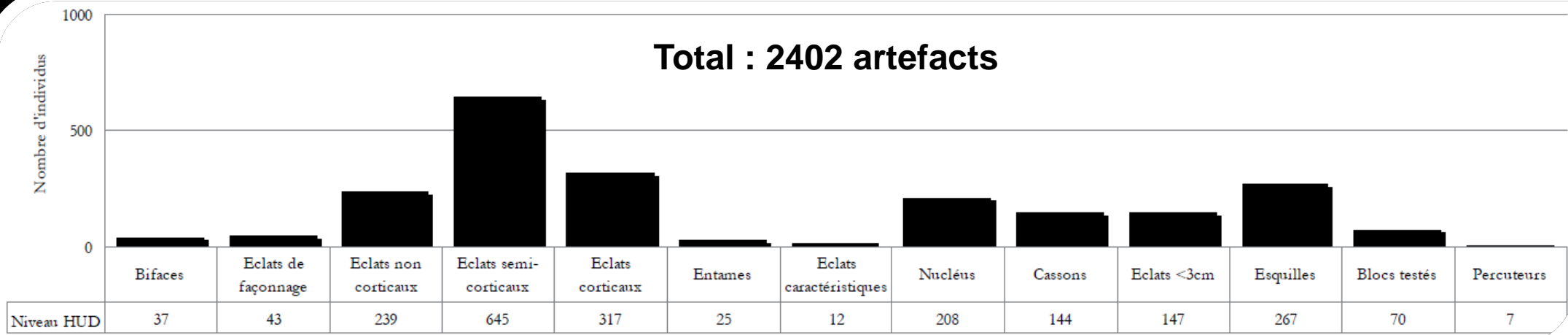
LRS ▲

8

HUD ▲

9

HUZ ▲



Méthodologie

End-products



TECHNO-STRUCTURAL
APPROACH



Which criteria are
necessary for the
tool to work ?

End-products
+ cores
+ other elements
+ refittings



TECHNOLOGICAL
APPROACH



How was the artifact
produced?
(organization of the
débitage)

Reconstructed schema

End-products
+ cores
+ other elements
+ refittings



EXPERIMENTAL
APPROACH



Is a better
understanding of
gestures and
techniques
possible ?



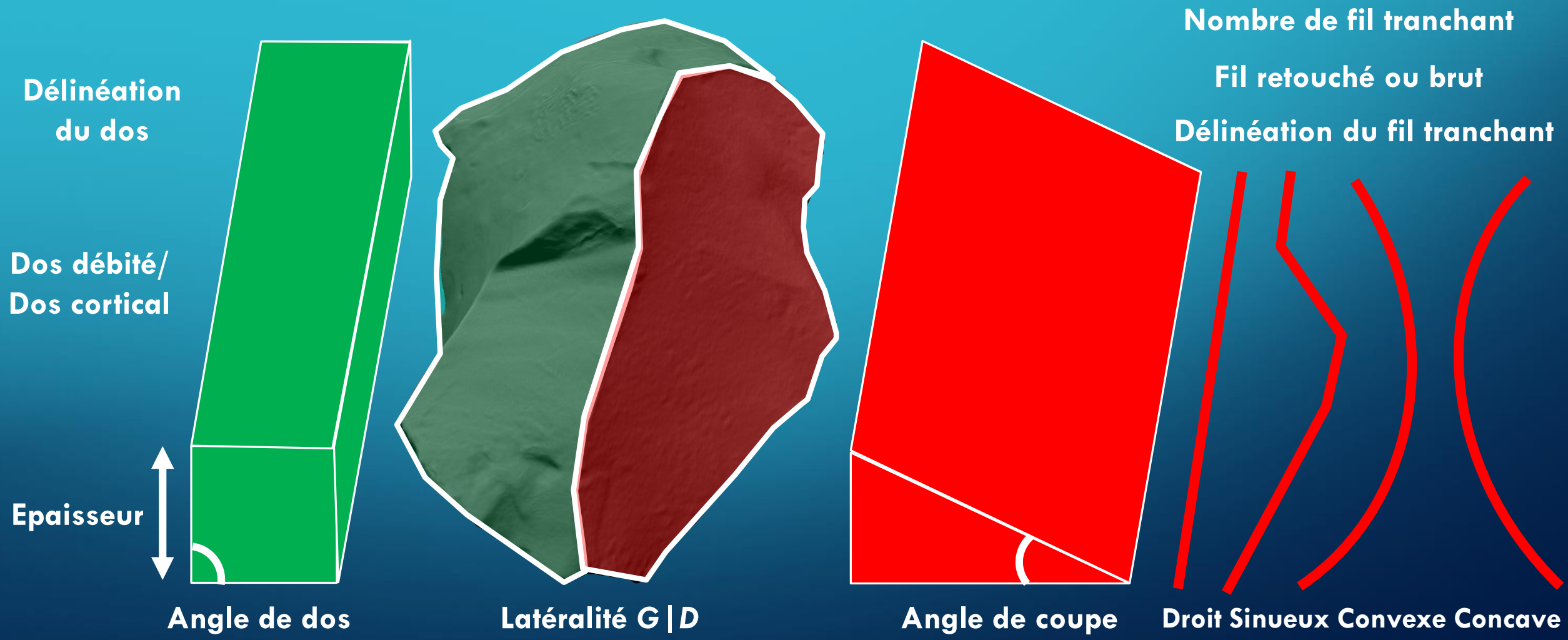
Reconstructed and evaluated system with its techno-logical traits & proprieties

4. VERS UNE APPROCHE TECHNOFONCTIONNELLE 3D DES INDUSTRIES LITHIQUES

Méthodologie de l'approche techno-structurelle

Partie préhensive - Dos

Partie transformative



4. VERS UNE APPROCHE TECHNOFUNCTIONNELLE 3D DES INDUSTRIES LITHIQUES

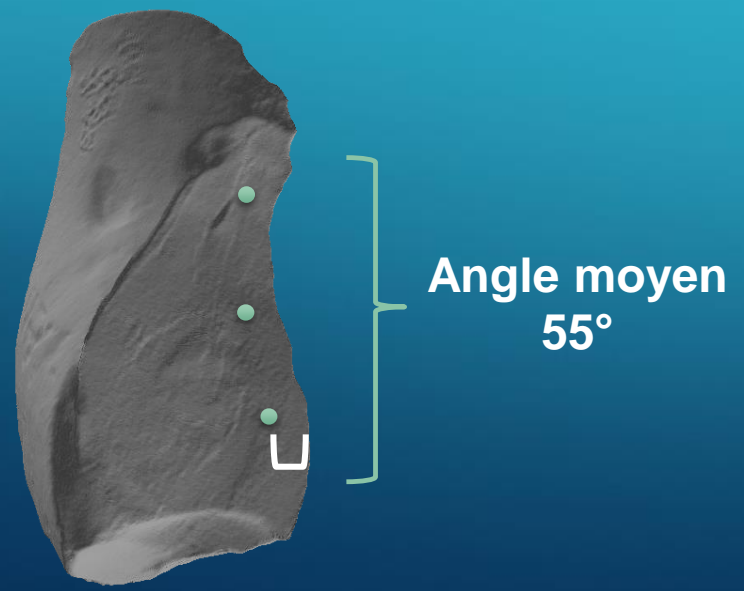
Comparaison méthodologique de prise de mesure angulaire

Manuel



$$\alpha = \arctan (E/4)$$

Hayden, Kamminga (1979) ; Odell (1979) ;
Dibble, Bernard (1980)



Mesures ponctuelles à 4 mm de profondeur !

3D

Artifact3-D

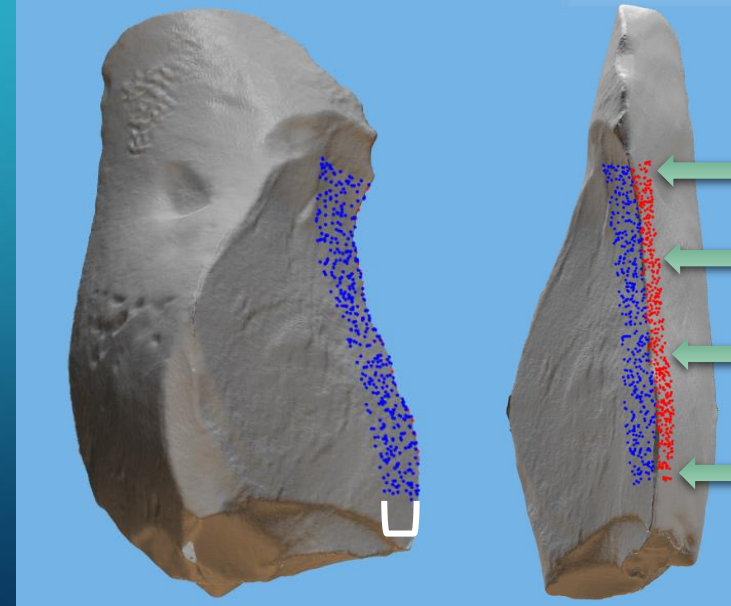


Grosman *et al.* (2022)

<https://doi.org/10.1371/journal.pone.0268401>

eclat_ETMA_HUD_1399
average angle between surfaces: 59.1121 degrees

single angle m	single length r	mean angle m	total length measurment
61,1545256	9,67647414	59,1120844	37,2707692
59,4446645	12,0850098		
57,5786248	15,5092853		



61°
59°
58°

Angle moyen
59°
+
Longueur fil
37 mm

Mesure de plans de 4 mm de largeur !

4. VERS UNE APPROCHE TECHNOFUNCTIONNELLE 3D DES INDUSTRIES LITHIQUES

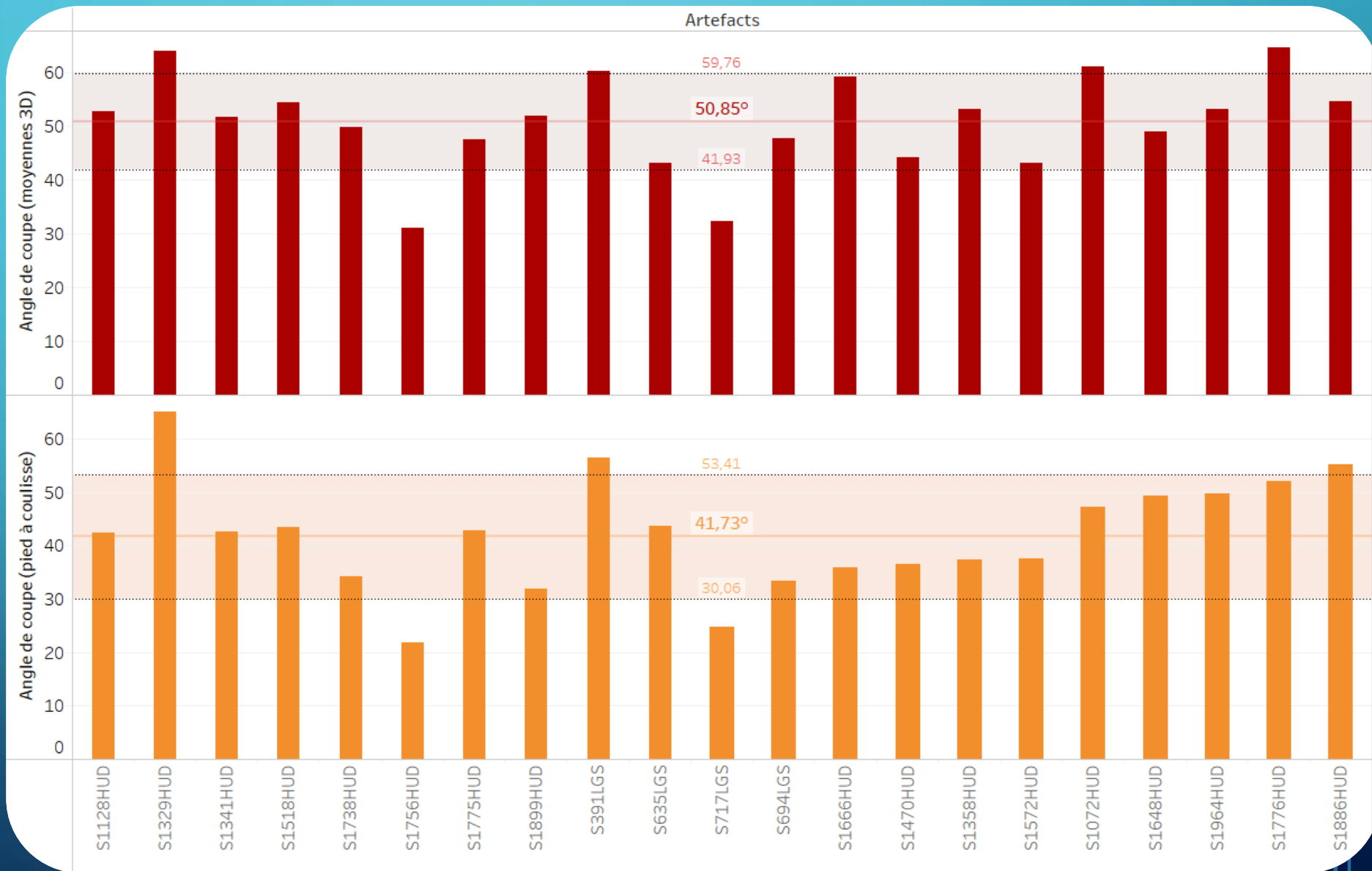
Comparaison méthodologique de prise de mesure angulaire

3D



$\Delta = 5-9^\circ$

Manuel



4. VERS UNE APPROCHE TECHNOFUNCTIONNELLE 3D DES INDUSTRIES LITHIQUES

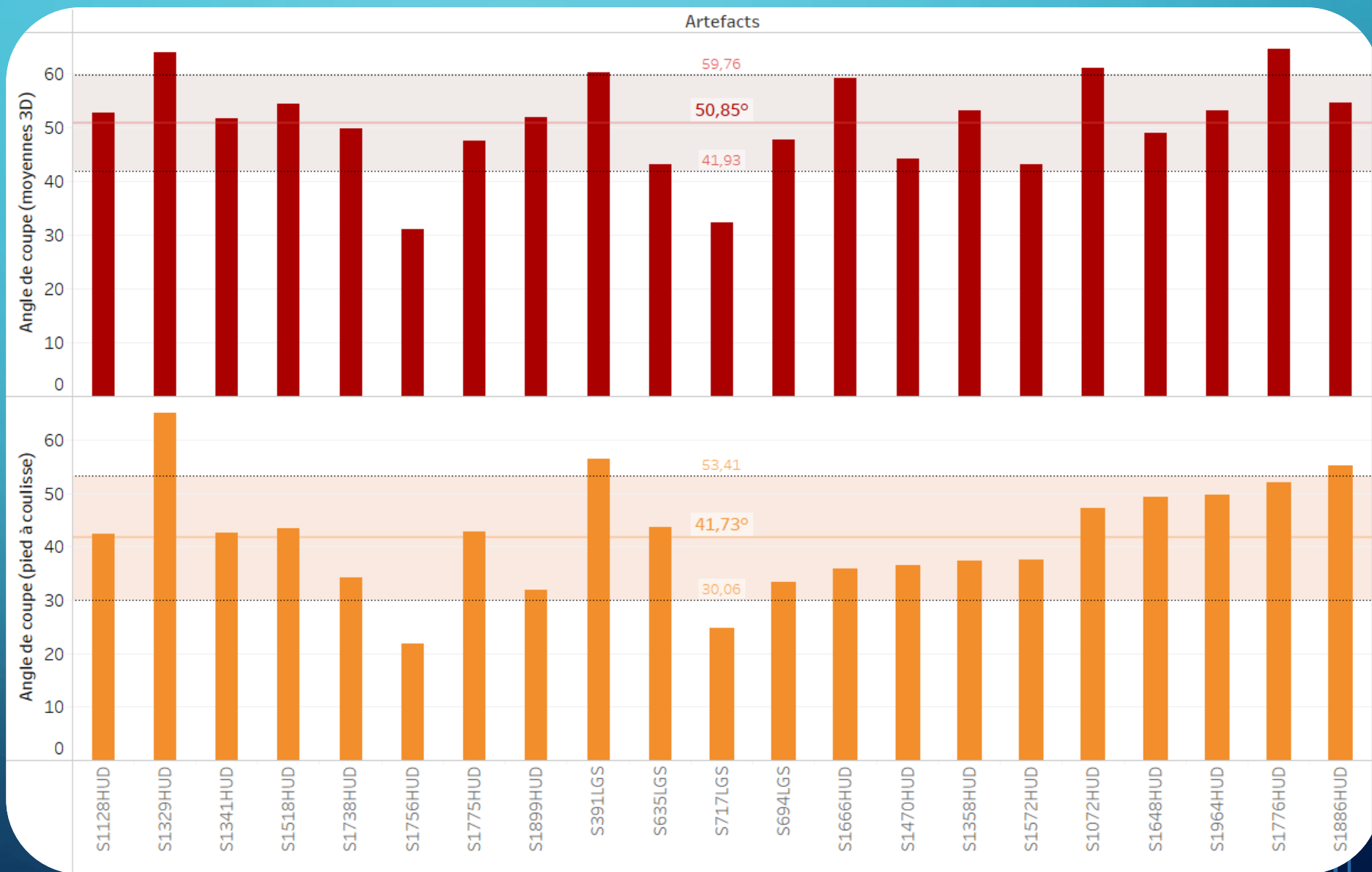
Comparaison méthodologique de prise de mesure angulaire

3D



$$\Delta = 5-9^\circ$$

Manuel



4. VERS UNE APPROCHE TECHNOFONCTIONNELLE 3D DES INDUSTRIES LITHIQUES

Principaux résultats techno-structurels

Dos à gauche

N=101



Total

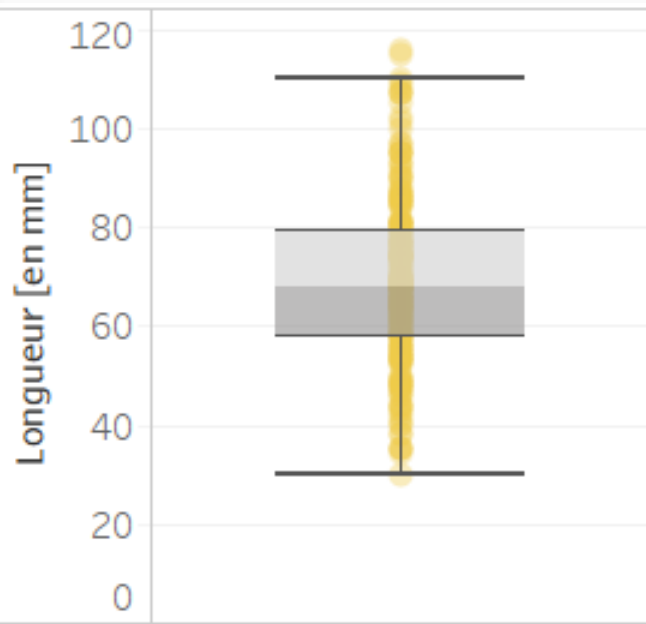
N=216



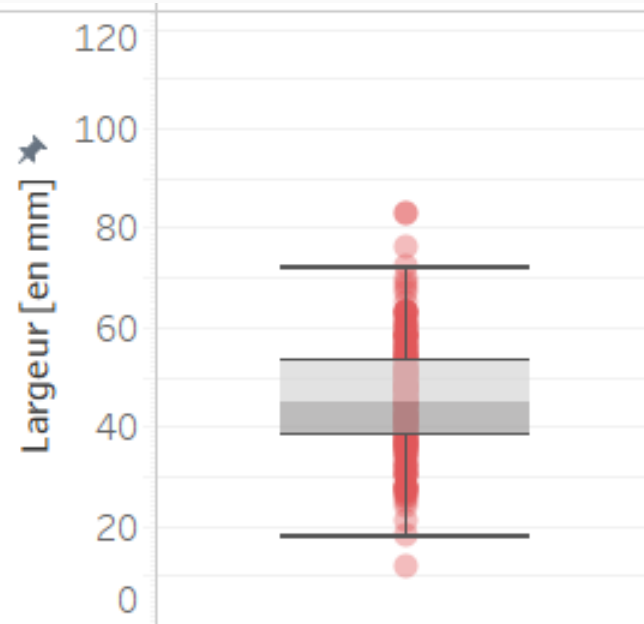
Dos à droite

N=115

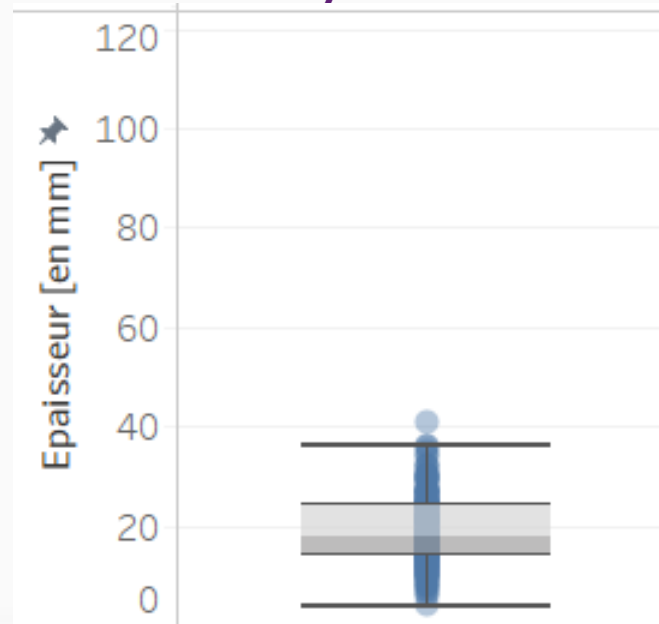
Moyenne = 60mm



Moyenne = 45mm

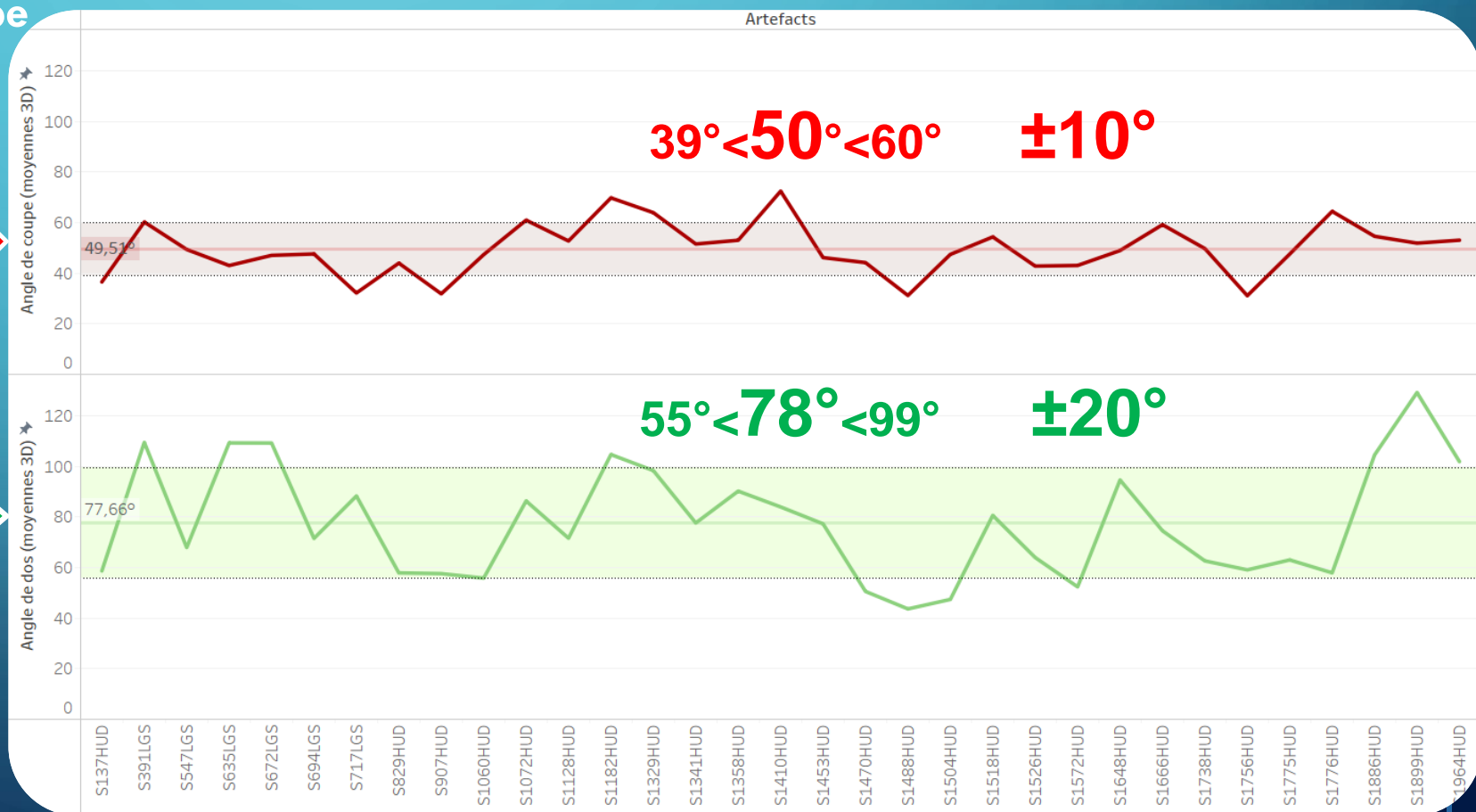
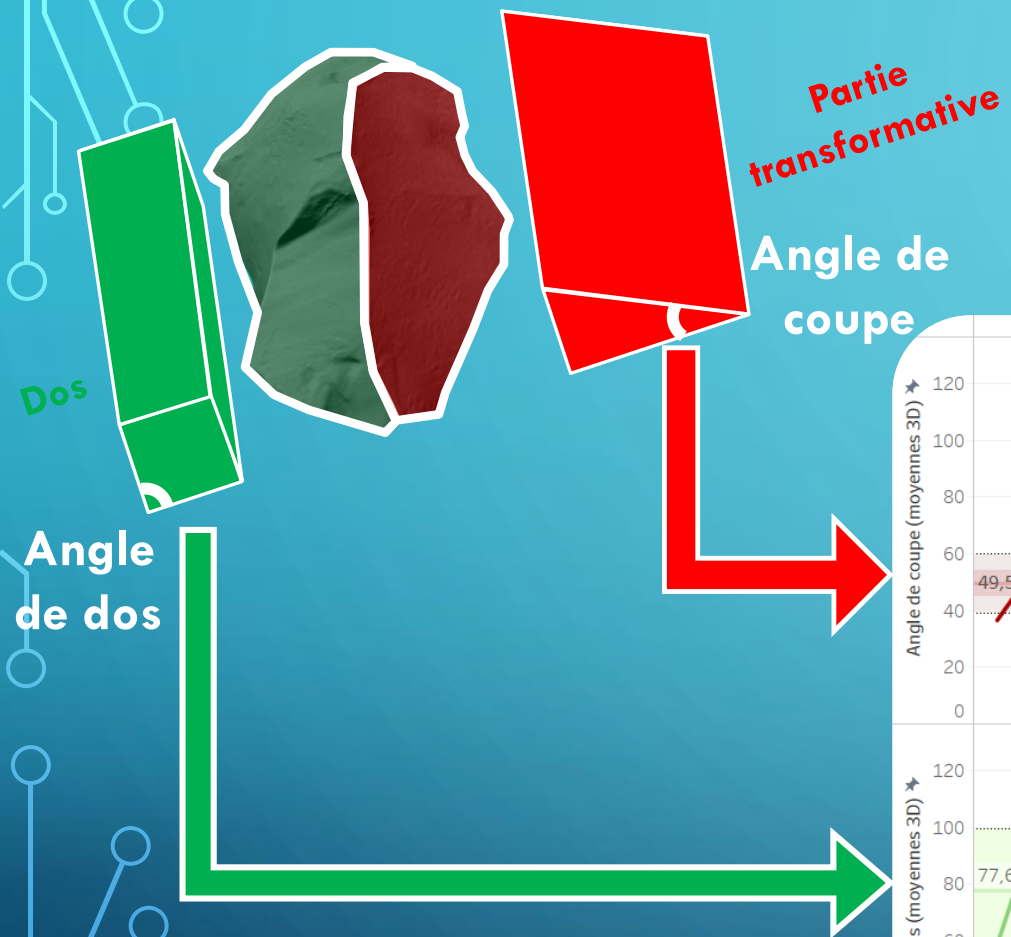


Moyenne = 19mm




4. VERS UNE APPROCHE TECHNOFUNCTIONNELLE 3D DES INDUSTRIES LITHIQUES

Principaux résultats techno-structurels




4. VERS UNE APPROCHE TECHNOFUNCTIONNELLE 3D DES INDUSTRIES LITHIQUES



Morph-Axe

M. Deschamps et D. Hérisson dir.

Tendances régionales dans les comportements techno-culturels des Néandertaliens ?
Exploration de la variabilité Morpho-Techno-Fonctionnelle des bifaces du Paléolithique moyen récent



Projet subvention Fyssen 2020 :

Région d'analyse

Financement Hubert Curien 2018-2019

★ Site MIS 5
★ Site MIS 3

● Site MIS 5
○ Site MIS 3

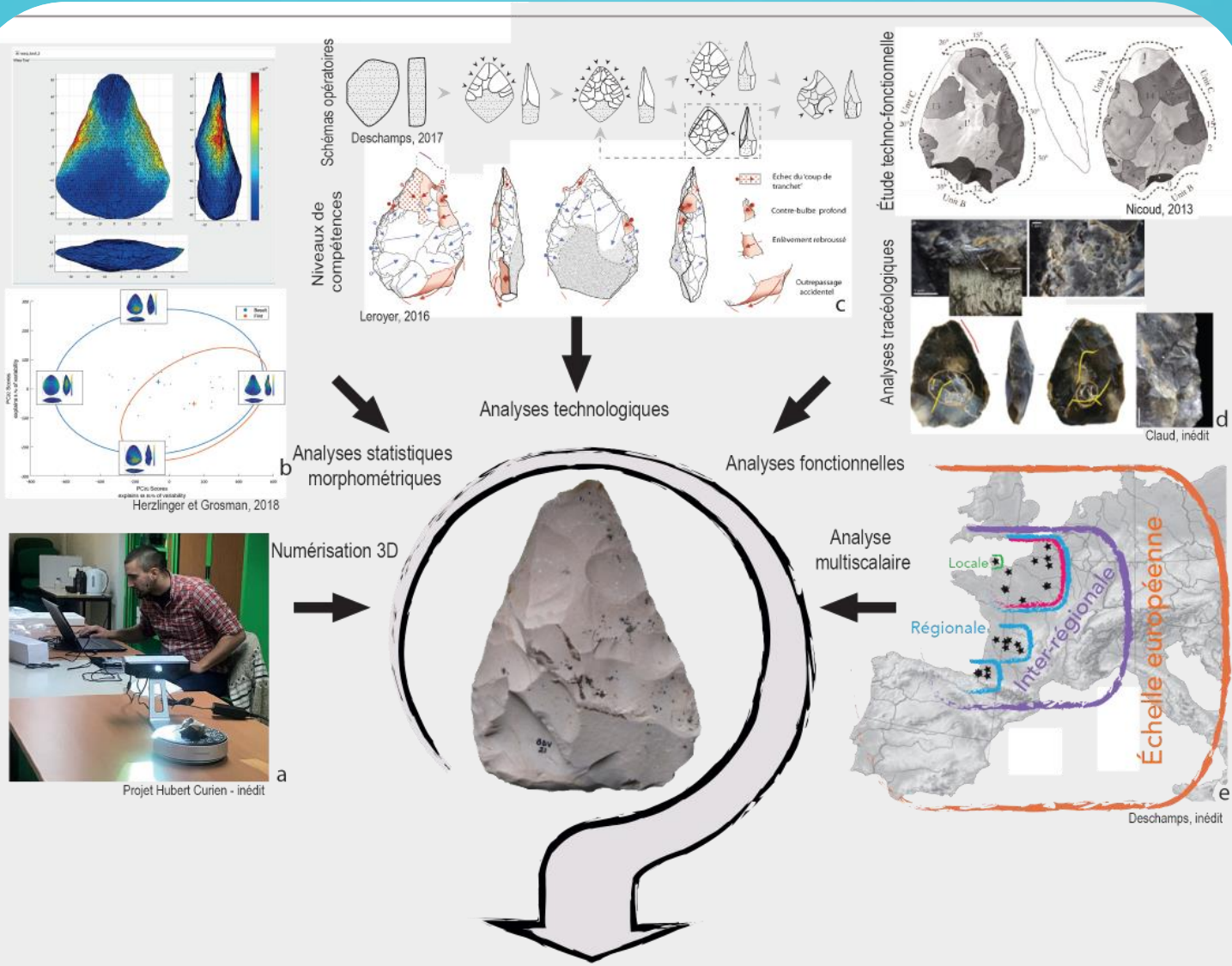

1. Saint Amand-les-Eaux
2. Corbehem
3. Catigny
4. Saint-Just-en-Chaussé
5. Ploisy
6. Saint-Pierre-l'Église
7. Saint-Brices-sous-Rânes
8. Lailly T et B
9. Molinons
10. Auvers-le-Hamons
11. Château-Gaillard
12. Angé

13. Jonzac
14. Bessinaudes
15. Chauzeys
16. Bout des Vergnes
17. Le Moustier
18. Pech-de-l'Azé 1
19. Latrote
20. Bouheben
21. Prissé
22. Jupiter
23. Basté

Régions de comparaison avec même protocole d'analyse

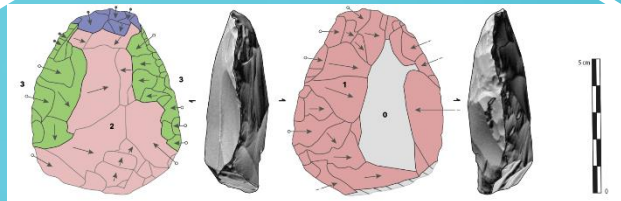

2

4. VERS UNE APPROCHE TECHNOFUNCTIONNELLE 3D DES INDUSTRIES LITHIQUES



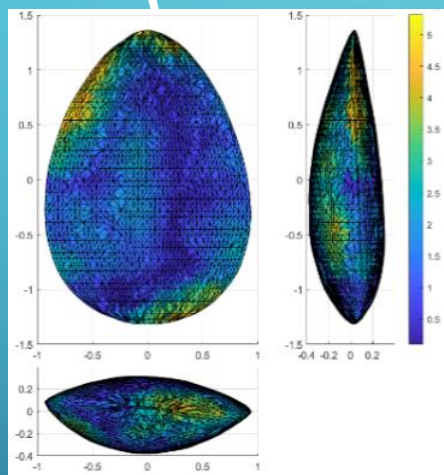
Interprétation des variations techno-morpho-fonctionnelles des productions bifaciales du Paléolithique moyen récent en France en diachronie et en synchronie (MIS 5-3)

4. VERS UNE APPROCHE TECHNOFUNCTIONNELLE 3D DES INDUSTRIES LITHIQUES



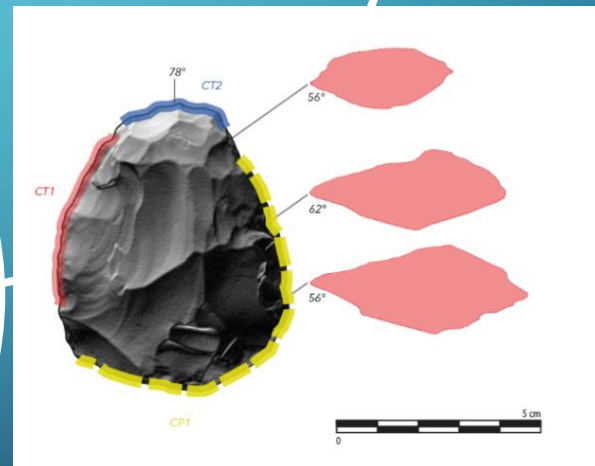
Analyses technologiques

Identification des chaînes opératoires de façonnage



Analyses morphométriques

Identification de la variabilité morphologique



Analyses structurales

Identification de la structuration interne de la pièce

Année universitaire 2021-2022

Système(s) de façonnage au sein du Moustérien à outils bifaciaux (MOB) dans le Nord-Ouest de la France : le gisement de référence de Saint-Brice-sous-Rânes (Orne)


Présenté par Julie PERROTTE

Sous la direction de
Marianne DESCHAMPS, CRCN UMR 5608 - TRACES
David HÉRISSON, CRCN UMR 7041 - ArScAn
et le tutorat de Dominique CLIQUET, conservateur du Patrimoine - SRA Normandie

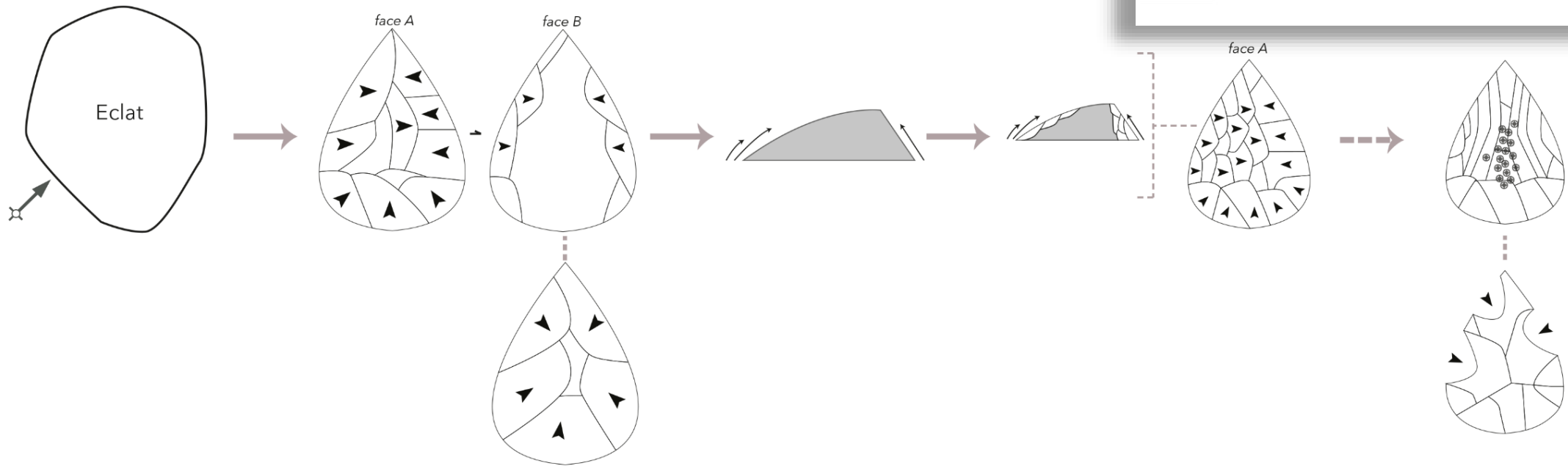
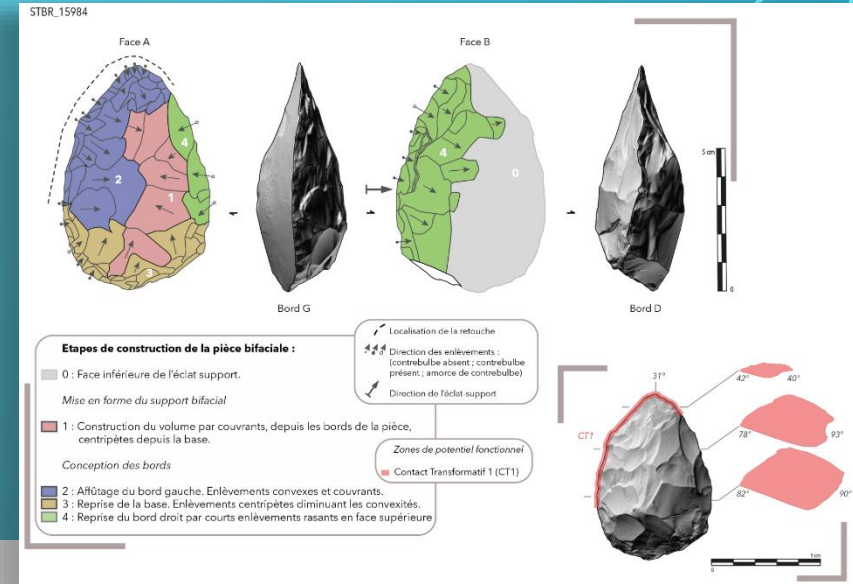
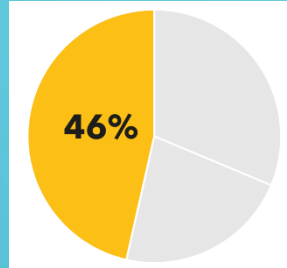
Mémoire de Master 2 mention Histoire, Arts et Archéologie Spécialité Arts et Cultures de la Préhistoire et de la Protohistoire : Europe, Afrique

➔ Compréhension de la variabilité techno-morpho-fonctionnelle des p

4. VERS UNE APPROCHE TECHNOFUNCTIONNELLE 3D DES INDUSTRIES LITHIQUES



Façonnage bifacial à surface préférentielle asymétrique (BSPA)



Selection du support


Façonnage

Morphologie en section

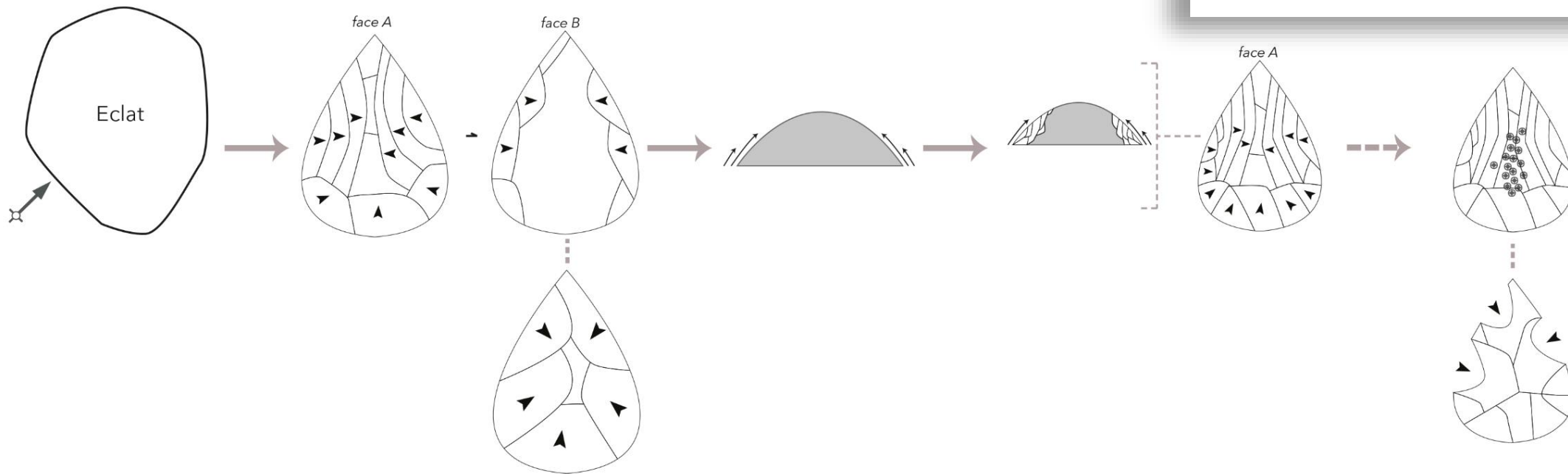
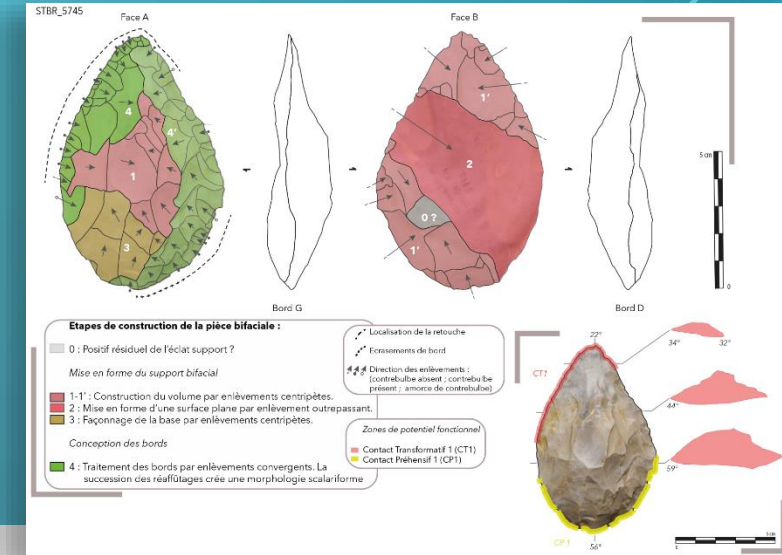
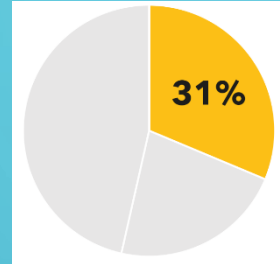
Réduction

Recyclage

4. VERS UNE APPROCHE TECHNOFUNCTIONNELLE 3D DES INDUSTRIES LITHIQUES



Façonnage bifacial à surface préférentielle symétrique (BSPS)



Selection du support


Façonnage

Morphologie en section

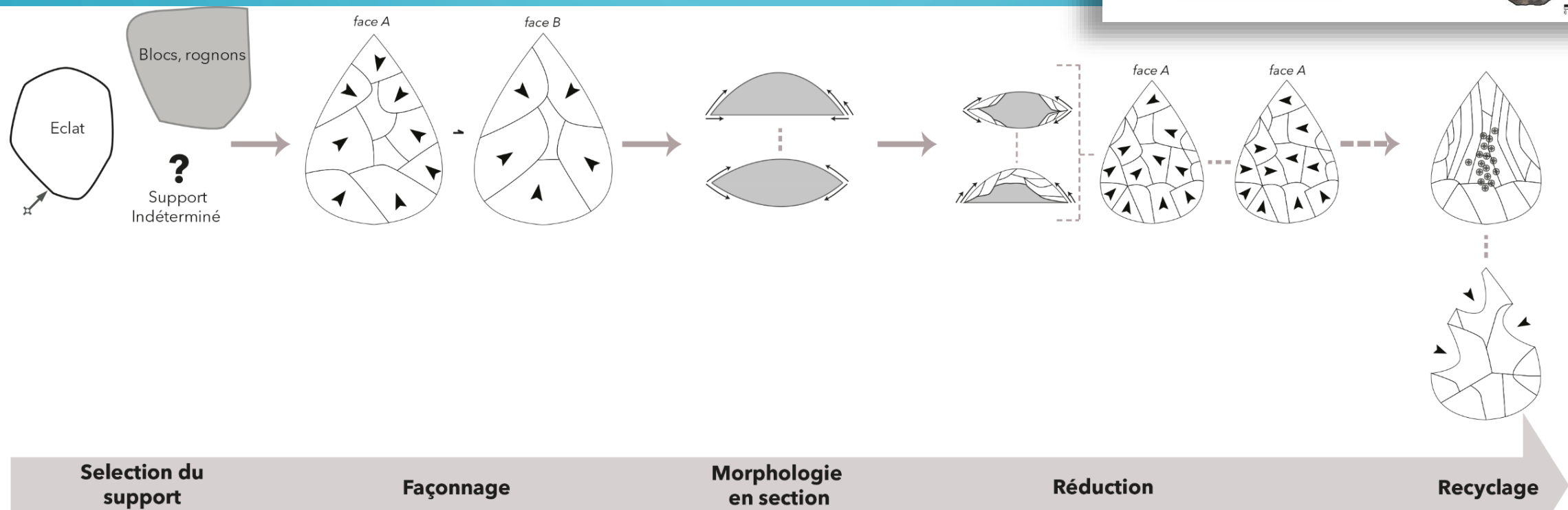
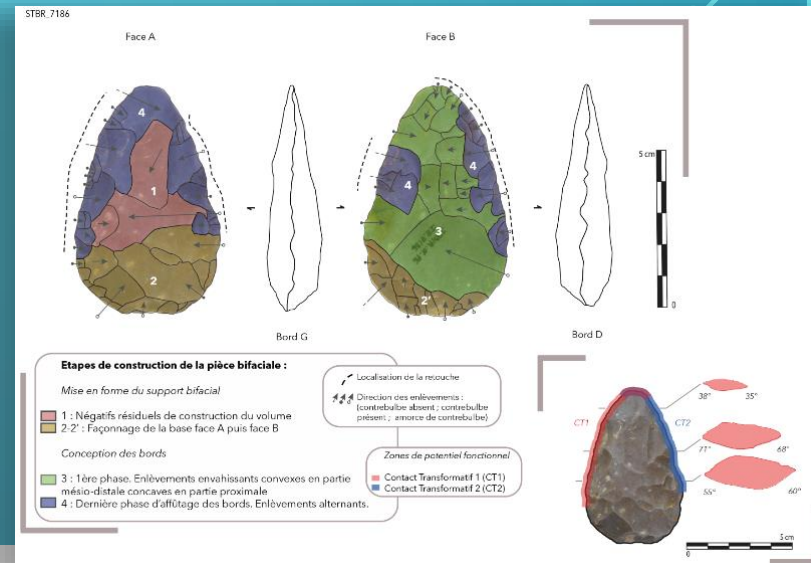
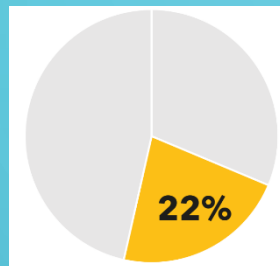
Réduction

Recyclage

4. VERS UNE APPROCHE TECHNOFUNCTIONNELLE 3D DES INDUSTRIES LITHIQUES

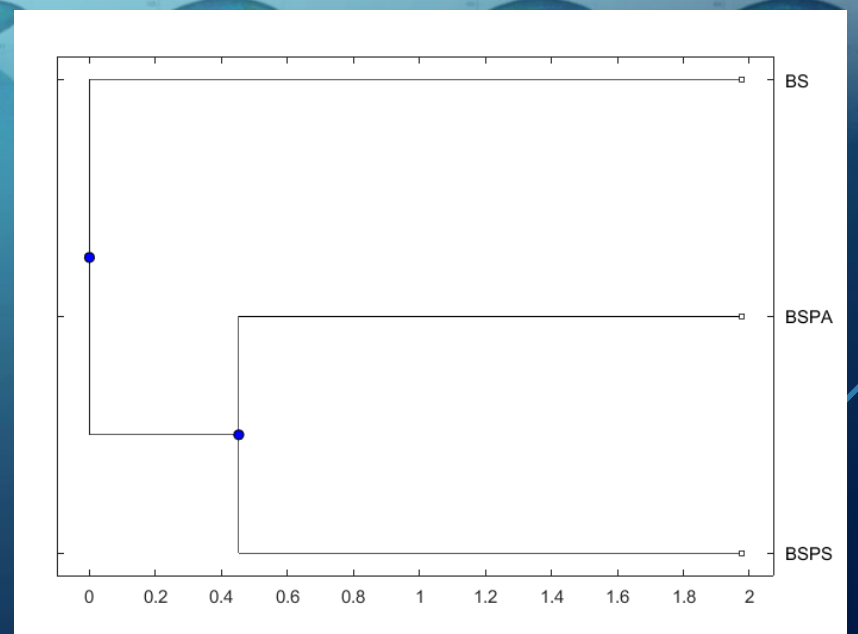
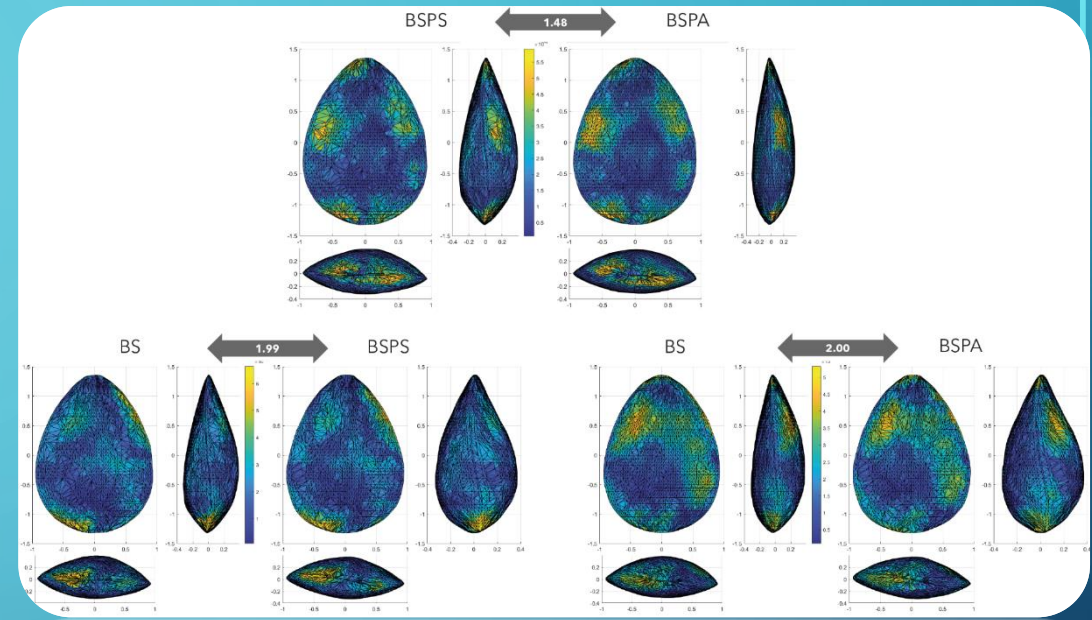
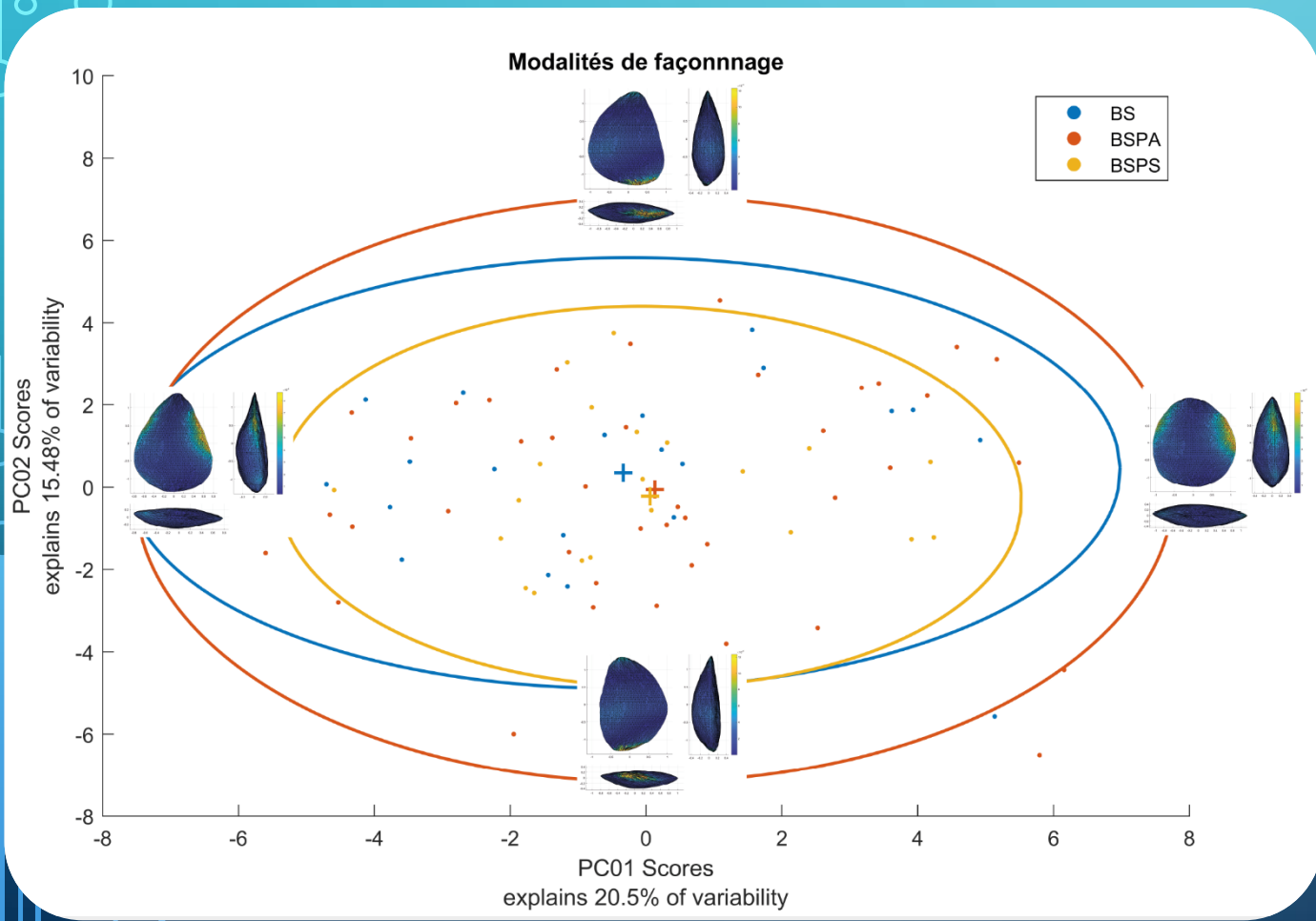


Façonnage bifacial symétrique (BS)






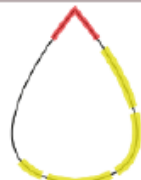


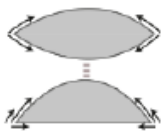
4. VERS UNE APPROCHE TECHNOFUNCTIONNELLE 3D DES INDUSTRIES LITHIQUES

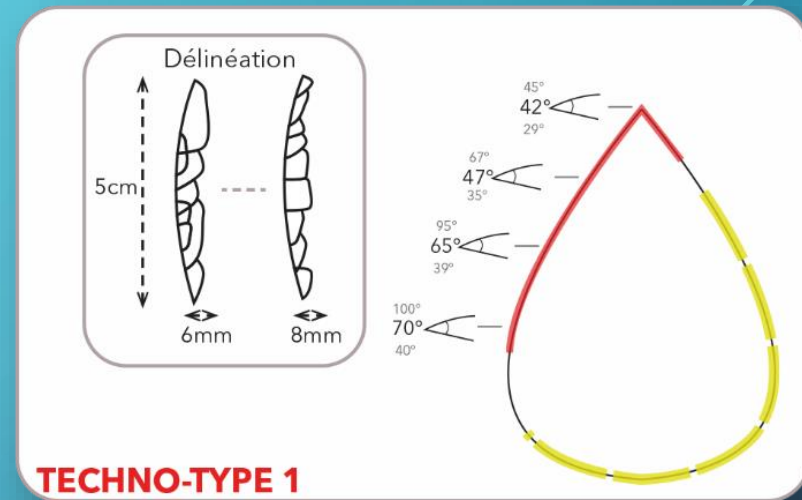
Faible variabilité morphométrique inter-modalités



4. VERS UNE APPROCHE TECHNOFUNCTIONNELLE 3D DES INDUSTRIES LITHIQUES

Relations techno-types - modalités de façonnage

Techno-types / Modalités de façonnage					Total des modalités (%)
	Techno-type 1	Techno-type 2	Techno-type 3	Techno-type 4	
BSPA 	72%	16%	11%	1%	46%
BSPS 	23%	14%	56%	7%	31%
BS 	45%	21%	29%	5%	22%
Total des techno-types (%)	40%	17%	39%	4%	



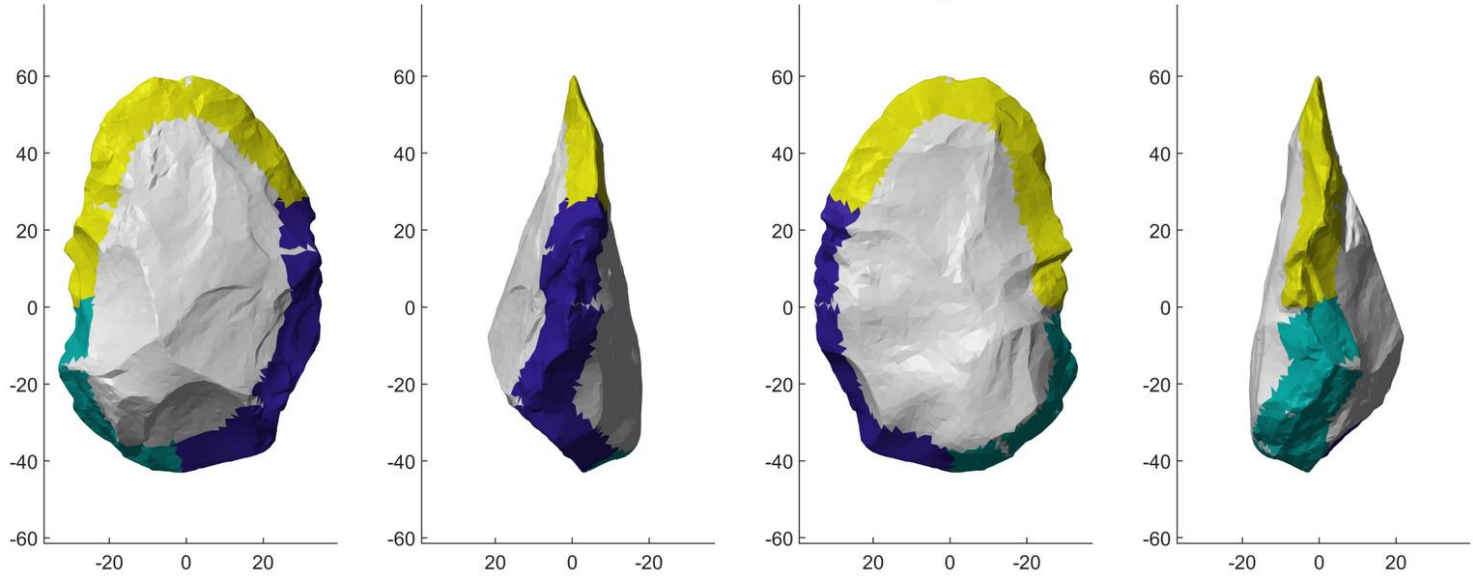
TECHNO-TYPE 1

- Morphotype bord-pointe
- Ouverture progressive de l'angle
- Coupe rentrante ou sortante

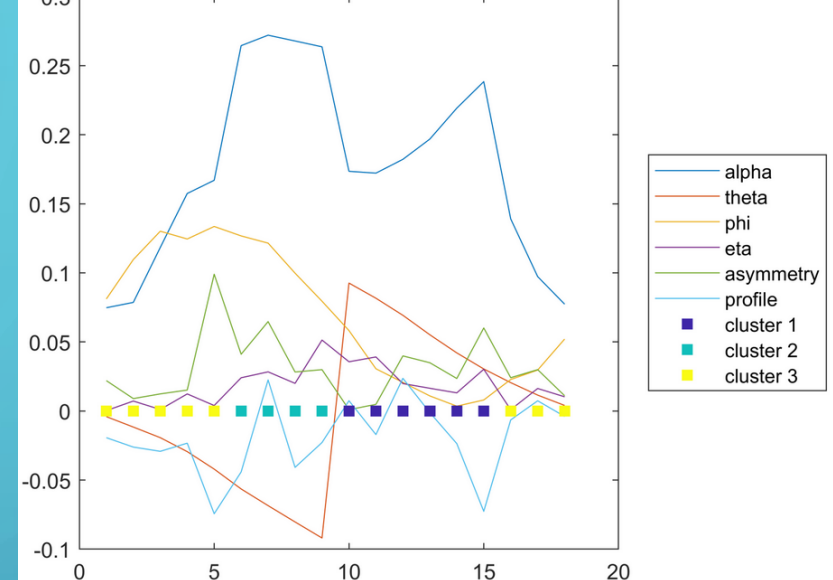
4. VERS UNE APPROCHE TECHNOFUNCTIONNELLE 3D DES INDUSTRIES LITHIQUES

Exploratoire : une analyse techno-fonctionnelle 3D...

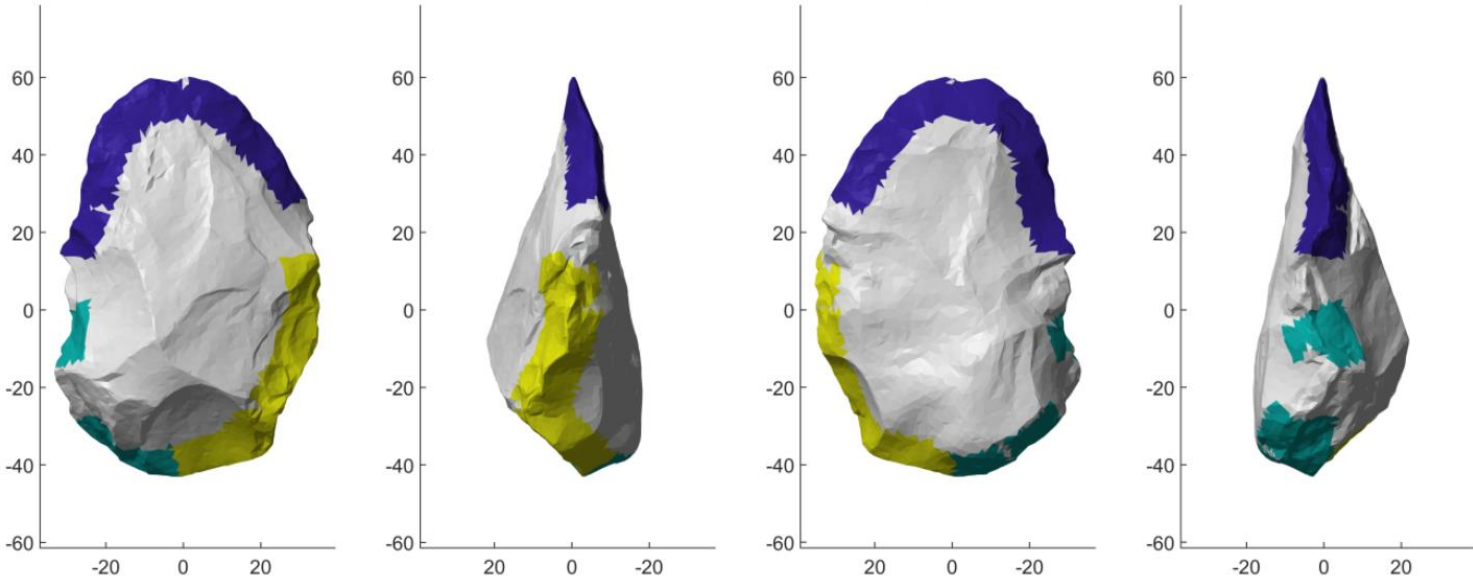
Pech-48t hierarchical clustering



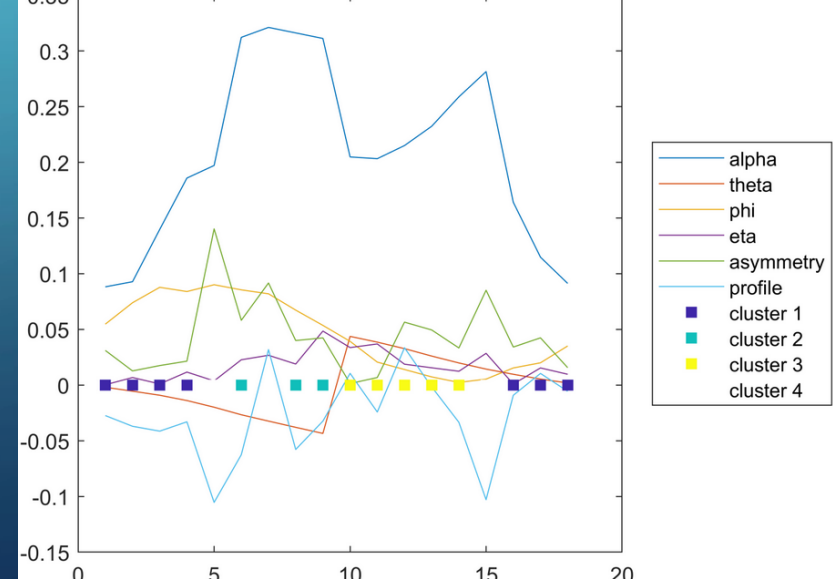
Pech-48t hierarchical clustering graph



Pech-48t distance clustering




Pech-48t distance clustering graph



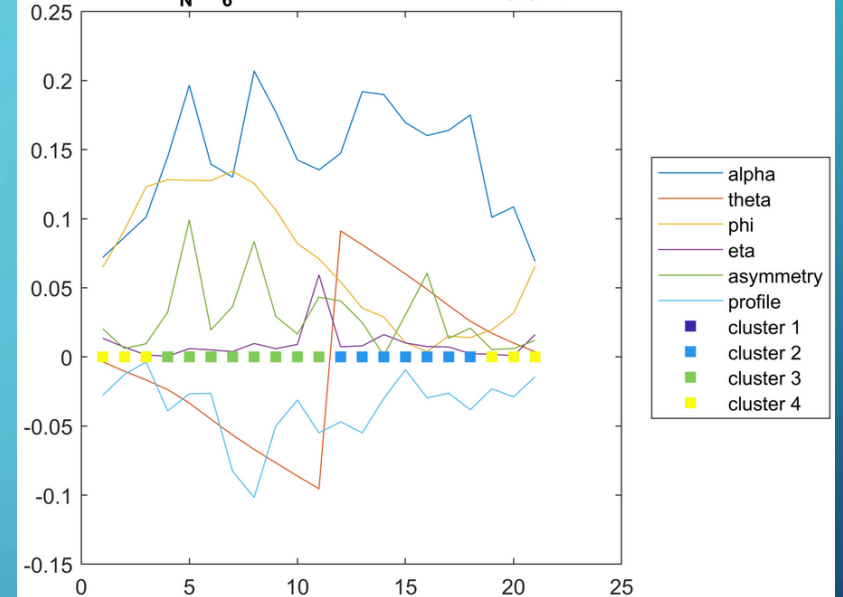
4. VERS UNE APPROCHE TECHNOFUNCTIONNELLE 3D DES INDUSTRIES LITHIQUES

Exploratoire : une analyse techno-fonctionnelle 3D...


BBDV_NZn₆ hierarchical clustering



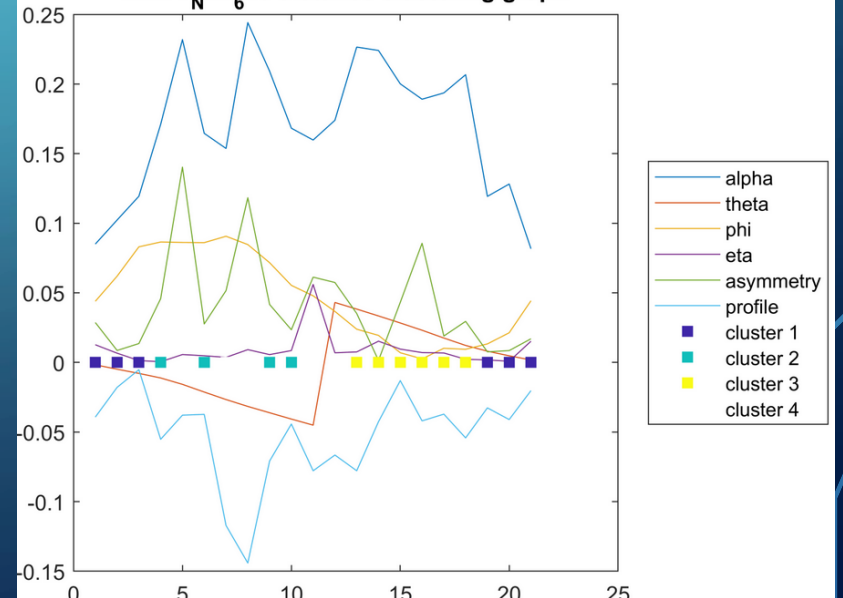
BBDV_NZn₆ hierarchical clustering graph



BBDV_NZn₆ distance clustering



BBDV_NZn₆ distance clustering graph




Merci ...

David Hérisson


CNRS-UMR7041 ArScAn, Equipe AnTET
MSH Mondes, Université Paris Nanterre



@david_herisson



Archéologies et Sciences de l'Antiquité
UMR 7041 - Université Paris Nanterre - Université Sorbonne - Université Paris Nanterre
Ministère de la Culture - Université Paris Nanterre - Université Sorbonne - Université Paris Nanterre



Apports potentiels et limites