



HAL
open science

Brioux Sur Boutonne "Saint-Martin" (Deux Sèvres)

Christophe Ranché, José Gomez de Soto, Valérie Audé

► **To cite this version:**

Christophe Ranché, José Gomez de Soto, Valérie Audé. Brioux Sur Boutonne "Saint-Martin" (Deux Sèvres). Bulletin de l'Association pour la Promotion des Recherches sur l'Âge du Bronze, 2009, Découvertes récentes, 6, pp.87-91. hal-04239748

HAL Id: hal-04239748

<https://hal.science/hal-04239748>

Submitted on 13 Oct 2023

HAL is a multi-disciplinary open access archive for the deposit and dissemination of scientific research documents, whether they are published or not. The documents may come from teaching and research institutions in France or abroad, or from public or private research centers.

L'archive ouverte pluridisciplinaire **HAL**, est destinée au dépôt et à la diffusion de documents scientifiques de niveau recherche, publiés ou non, émanant des établissements d'enseignement et de recherche français ou étrangers, des laboratoires publics ou privés.

Public Domain



Brioux-sur-Boutonne « Saint-Martin » (Deux-Sèvres)

Christophe RANCHÉ¹, José GOMEZ DE SOTO², Valérie AUDÉ¹.

Avec la collaboration de F. Sellami¹, S. Braguier¹, P. Bidart¹, V. Mialhe,¹
B. Billy¹, D. Martins¹, S. Gougnard¹, S. Alexis¹ et P. Ernaux¹.
1- Inrap GSO ; 2- Directeur de recherche au CNRS, UMR 6566, Rennes.

Les raisons de la fouille

C'est un projet d'aménagement de lotissement par la Société anonyme d'économie mixte locale de Niort, au lieu dit Saint-Martin, commune de Brioux-sur-Boutonne, qui a amené les services de l'Etat à produire un arrêté de diagnostic archéologique. Ce diagnostic, effectué en mai 2006 par Catherine Ballarin (Inrap), a permis de mettre au jour des structures associées à du mobilier céramique, attribuées au Bronze ancien (détermination de P. Fouéré, Inrap). La caractérisation de cette occupation ainsi que son importance ont été l'objet de cette fouille.

Situation géographique et géologique

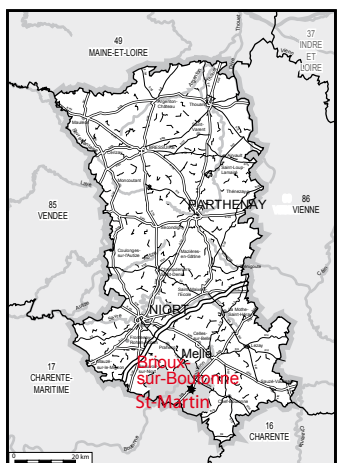
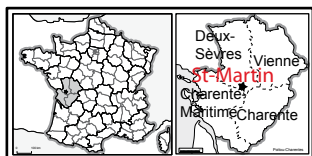


Fig. 1 - Localisation du site de Brioux-sur-Boutonne.

Brioux-sur-Boutonne est située à une dizaine de kilomètres au sud de Melle (Fig.1), sur l'axe Melle-Saintes. Le site se trouve à une centaine de mètres au sud de l'église. La commune est située sur un plateau calcaire ceint au nord et au sud par deux vallées, au nord celle de la Boutonne et au sud une vallée sèche. Les courbes de niveau du site de Saint-Martin montrent un dénivelé vers le sud. Son substrat géologique possède des niveaux argileux issus de l'altération du substratum

calcaire, des zones d'affleurement du rocher représentées par des plaquettes de calcaire et des zones de colluvionnement matérialisées par des apports sédimentaires argileux ainsi que des nodules de calcaire de dimension centimétrique.

L'environnement archéologique

L'environnement archéologique de Brioux-sur-Boutonne est surtout connu par les travaux de David Brunie, menés dans le cadre d'une étude documentaire demandée par la subdivision locale de la DDE des Deux-Sèvres à l'occasion de travaux d'aménagements du bourg (Brunie 1996) ainsi que par le rapport de PCR sur cette même commune de Brioux-sur-Boutonne (collectif 2006). Au sud de la commune, près du village de Virollet, est connu un site néolithique repéré essentiellement par des ramassages de surface. Sur la Table de Peutinger, l'itinéraire antique Poitiers-Saintes est jalonné entre ces deux cités par les stations de Rom (*Rarauna*), Brioux (*Brigiosum*) et Aulnay (*Au(n)edonnaco*), fines de la *civitas* de Poitiers. La présence de Brioux entre les stations de Rom et Aulnay laisse depuis longtemps soupçonner une occupation protohistorique et/ou antique importante. Aucun élément concret n'avait encore pu en être mis en évidence à ce jour (Audé in Ranché 2008).

Le site

Les structures se trouvent nettement concentrées au nord de la zone des travaux (Fig.2). Le dénivelé et la présence d'eau dans la partie sud peuvent en partie expliquer ce fait : des inondations sont régulièrement constatées dans ce secteur. Les structures rencontrées sont très érodées et ont livré peu de mobilier. Quelques fossés ont été trouvés, leur datation n'est pas assurée hormis pour deux qui se retrouvent sur le plan cadastral de 1821. Le mobilier exhumé est principalement

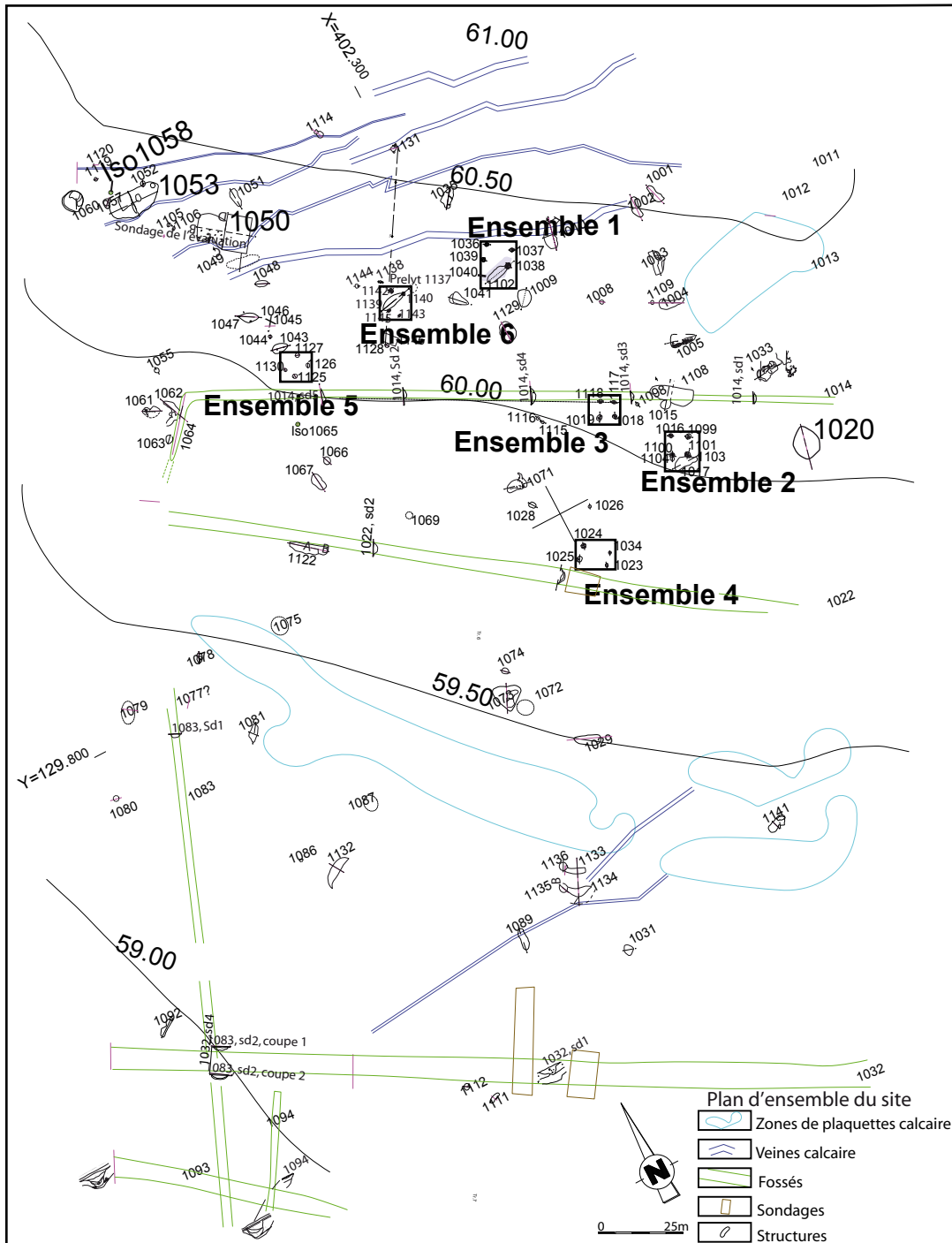


Fig. 2 - Plan d'ensemble du site de Brioux-sur-Boutonne.

céramique, avec un peu de faune ainsi que quelques rares éléments lithiques. L'organisation générale des structures ne permet malheureusement pas de mettre en évidence de bâtiment d'habitation.

Les occupations

Le Bronze ancien

Sur cent quarante six anomalies repérées au décapage, seule une cinquantaine a livré du mobilier. Par défaut, le plus grand nombre de structures a été attribué au Bronze ancien, la partie du site de la période

de La Tène n'étant illustrée que par quatre structures : deux fossés et deux fosses. Dans la grande majorité des creusements, aucun élément anthropique ou datant n'a été retrouvé, et le caractère présumé naturel de certains a amené à ne pas les considérer en terme de structures (le plus souvent, ils ont été retirés de la phase d'étude). Les structures isolées sont majoritaires, on ne peut les rattacher à aucun ensemble chronologique.

Six ensembles de quatre trous de poteaux formant des quadrilatères de 1,20 m à 1,50 m de côté en moyenne (fig. 2) désignent des structures du type greniers suré-

levés (Buchsenschutz et Audouze 1989). Sur le côté sud de deux de ces greniers (ensembles 1 et 2, fig. 2), deux fosses sont présentes, qui ont livré du matériel attribuable à l'âge du bronze.

Quatre autres ensembles de structures montrent quatre trous de poteau uniques, ils ont livré très peu de mobilier et leur attribution, bien qu'incertaine, semble pouvoir également se rapporter au Bronze ancien.

Deux dépôts de vases ont été retrouvés écrasés sur place et prélevés en motte :

- le premier, structure 1058, comporte un vase réduit à un fond montrant un départ de panse sur lequel se trouve un décor de pustules. Un deuxième vase lui est associé, il porte également un décor de pustules et présente un bord rentrant souligné par un cordon digité, d'où part un second cordon digité oblique ;

- le second dépôt, structure 1065, paraît ne comporter qu'un seul vase, qui n'a pu encore donner lieu à une reconstitution complète en raison de son état très fragmenté.

Les fosses 1050 et 1053 (fig. 3 et 4), de type polylobé, ont fait l'objet d'une fouille exhaustive. Elles ont livré un important mobilier céramique et faunique.

Le mobilier fera l'objet d'une étude complète ultérieure. En attendant, nous insisterons sur un élément assez original, les fragments d'un vase incomplet de l'US 1040 (Fig. 5). Il s'agit d'une écuelle à ouverture matérialisée par un bord en méplat horizontal formant collerette interne. Cette collerette est ornée de triangles hachurés incisés imbriqués, le haut de la panse porte également un décor de triangles hachurés, mais non imbriqués. Les écuelles sont une forme commune du Bronze ancien régional (Bouchet *et al.* 1990 ; Gomez de Soto 1995 ; Gomez de Soto et Boulestin 1996 ; Ranché *et al.* 2006), mais celle de Brioux est la seule, à notre connaissance, à montrer ce bord-collerette. Ce caractère est en revanche déjà connu sur une petite série de vases à panse piriforme de Charente-Maritime – d'un modèle beaucoup plus

courant en Centre-Ouest sans bord-collerette – de la Palut à Saint-Léger (Bouchet *et al.* 1990, fig. 9, n°s 1 à 8) et des Forges aux Roches (Vacher 2003), le vase des Forges étant le seul complet connu à ce jour. Dans certains cas, la collerette peut présenter une oblicité vers le bas marquée. Autre originalité du vase de Brioux : il est le seul à porter un décor sur le bord-collerette. Le décor de triangles hachurés incisés est très répandu pendant le Bronze ancien. Rare en Centre-Ouest (Boulestin et Gomez de Soto 2003, fig. 15), il est bien représenté plus au nord, en particulier en Armorique (Briard 1984 ; Stévenin 2000), et jusque dans les cultures du sud de l'Angleterre (Gerloff 1975 ; Burgess 1980 ; etc.). Le fait que ces triangles soient imbriqués constitue un caractère des plus originaux, semble-t-il encore inconnu en Armorique, mais qui trouve quelques rares parallèles dans le sud de l'Angleterre (ex. : Gerloff 1975, pl. 20 ; Burgess 1980, p. 88, n° 9 et p. 92, n° 20 ; Kinnes et Longworth 1985, n° 293), sans qu'il faille évidemment vouloir reconnaître des relations directes entre le site de Brioux-sur-Boutonne et l'Angleterre méridionale.

La Tène finale et le début de la période gallo-romaine

Une seconde occupation a pu être mise en évidence et attribuée à La Tène finale et au début de la période gallo-romaine. Pour cette période, peu de structures ont été reconnues : deux fossés, deux fosses et un puits.

L'étude du mobilier amphorique montre une évolution des importations sur le site. Les indices nous confirment la présence d'un commerce du vin venu d'Italie, puis également d'Espagne, à Brioux-sur-Boutonne. Il est probable qu'il soit parvenu jusqu'ici par la voie terrestre, située un peu plus à l'ouest de la parcelle, qui va de Poitiers à Saintes (Brunie 2000).

Le mobilier céramique et amphorique indique une occupation relativement courte, essentiellement de La Tène D1a à La Tène D2.



Fig. 3 - St. 1050 en cours de fouille.



Fig. 4 - St. 1053 en cours de fouille.

Conclusion

Les découvertes d'habitats de plein air de l'âge du bronze ont été relativement nombreuses ces dernières années en Poitou-Charentes, avec, entre autres, des sites comme les Entes à Saint-Varent dans les Deux-Sèvres (Sandoz *et al.* 1999), Terre qui Fume à Buxerolles dans la Vienne (Maguer 2004), les Champs Battazards à Jarnac en Charente (Ranché *et al.* 2006) ou le Chemin de Margite à Saint-Georges-de-Didonne en Charente-Maritime (Roger 2006), qui apportent des éléments précieux concernant l'architecture des habitats et/ou la typologie du mobilier de cette période en Centre-Ouest. Le site de Saint-Martin

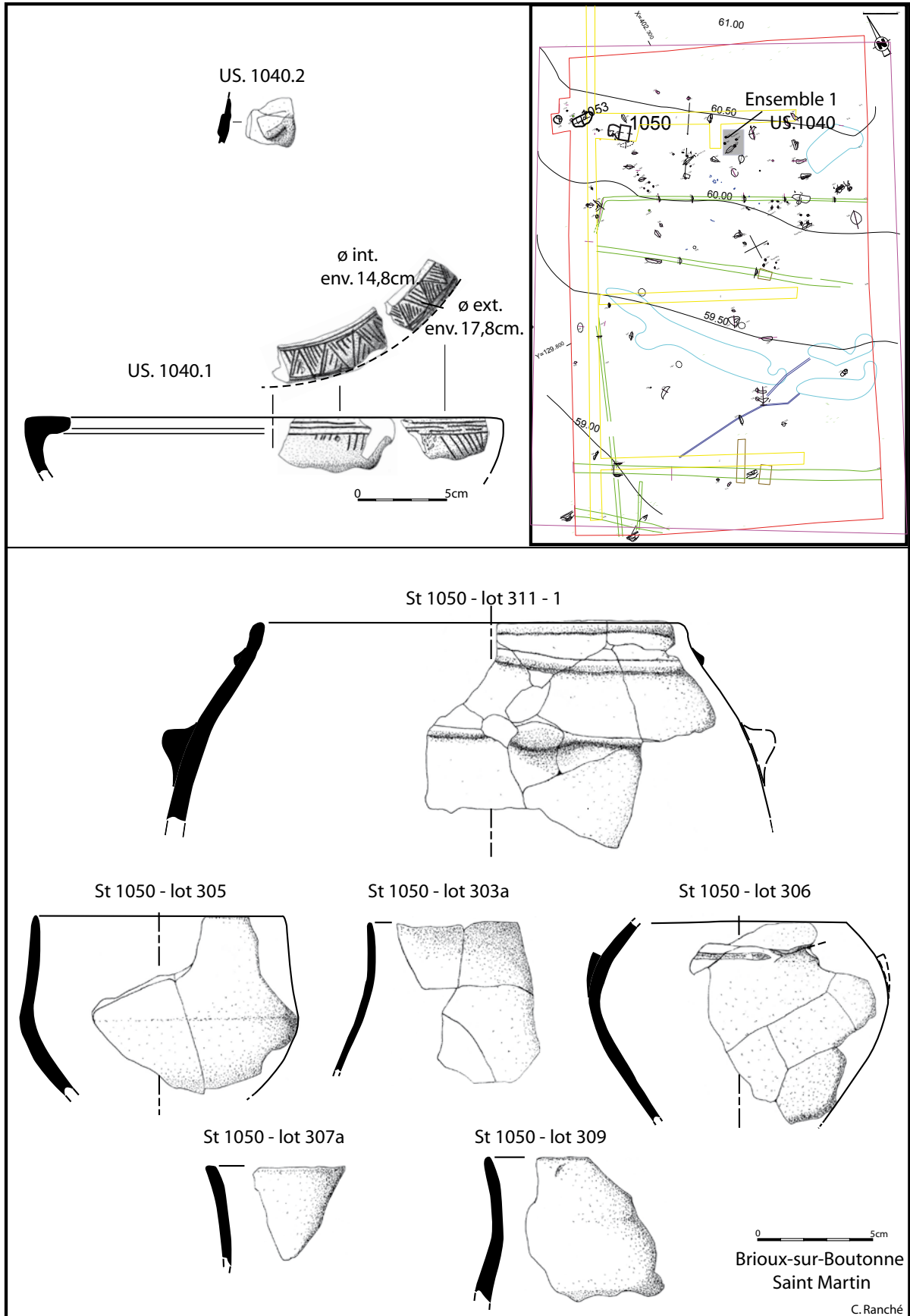


Fig. 4 - Mobilier céramique de Brioux-sur-Boutonne.

à Brioux-sur-Boutonne permet de mettre en avant un mobilier homogène, et qui s'inscrit dans une occupation chronologiquement bien déterminée grâce à des éléments céramiques qui sont maintenant bien connus par ailleurs. Ses structures mettent en avant une petite occupation rurale dont l'habitat, hors emprise de l'intervention, n'a pu être retrouvé : le site semble se développer vers l'ouest/nord-ouest, sous le lotissement actuel. Les éléments recueillis apportent de nouvelles données concernant l'occupation du sol à l'aube des âges des métaux : la belle série céramique, homogène, avec des formes pour certaines complètes, pour d'autres conservées de façon significative, sera particulièrement utile pour préciser la chrono-typologie, encore lacunaire, du Bronze ancien du Poitou, et plus généralement du Centre-Ouest.

La découverte de vestiges de La Tène finale et du début de la période gallo-romaine apporte d'ores et déjà des informations précieuses qui relancent la problématique sur l'occupation de Brioux dans l'Antiquité (au sens large).

Bibliographie

- Ballarin C., *Brioux-sur-Boutonne (Deux-Sèvres)*, Rapport de diagnostic, Poitiers, SRA de Poitou-Charente et Inrap, 2006.
- Bouchet J.-M., Burnez C., Roussot-Larroque J., Villes A., *Le Bronze ancien de la vallée de la Seugne : La Palut à Saint Léger de Pons (Charente-Maritime)*, *Gallia Préhistoire*, 32, 1990, p. 237-275.
- Boulestin B. et Gomez de Soto J., *Le complexe funéraire des Renardières (Les Pins, Charente) : regards sur la mort et la société au Bronze ancien*, *Bulletin Société Préhistorique Française*, 100, 2003, p. 757- 790.
- Briard J., *Les Tumulus d'Armorique*, Paris, Picard (l'âge du bronze en France, 3), 1984.
- Braguier S., *Economie alimentaire et gestion des troupeaux au Néolithique récent/final dans le centre/ouest de la France*, thèse, Université de Toulouse le Mirail, 2000.
- Brunie D., *Brioux Sur Boutonne : Histoire et Archéologie, étude documentaire*. Poitiers, SRA de Poitou-Charentes et Inrap, 1996.
- Brunie D., Thouars, in : Bourgeois L. (dir.), *Les petites villes du Haut Poitou de l'Antiquité au Moyen Age: formes et monuments. Bressuire, Brioux-sur-Boutonne, Loudun, Montmorillon, Saint-Savin-sur-Gartempe*, Chauvigny, 2000, p. 27-37.
- Buchsenschutz O., Audouze F., *Villes, villages et campagnes de l'Europe Celtique – du début du II^e millénaire à la fin du I^{er} siècle avant J.-C.* Paris, Hachette, 1989.
- Burgess C., *The Age of Stonehenge*, London, Toronto, J.M. Dent and sons Ltd ed., Melbourne, 1980.
- Collectif, *Les petites villes du Haut-Poitou de l'Antiquité tardive à la fin du Moyen Âge*. Rapport de Programme Commun de Recherche, Poitiers, Faculté des Sciences humaines et Arts, 2006.
- Gerloff S., *The Early Bronze Age Daggers in Great Britain and a Reconsideration of the Wessex Culture*, C.H. Beck'sche Verlag. (P.B.F., VI, 2), München, 1975.
- Gomez de Soto J., *Le Bronze moyen en Occident. La culture des Duffaits et la civilisation des Tumulus*, Paris, Picard (l'âge du bronze en France, 5), 1995.
- Gomez de Soto J. et Boulestin B., *Grotte des Perrats à Agris (Charente). 1981-1994. Etude préliminaire*, Chauvigny, Association des Publications chauvinoises (Dossier n° 4), 1996.
- Kinnes I.A. et Longworth I.H., *Catalogue of the Excavated Prehistoric and Romano-British Material in the Greenwell Collection*, London, the Trustees of the British Museum, 1985.
- Maguer P., *Buxerolle : « Terre qui Fume », rapport final d'opération*, Poitiers, SRA de Poitou-Charentes, 2004.
- Ranché C., Gomez de Soto J., Millard N., Bourgueil B., Loiselier L. et Miaillhe V., *Les Champs Battazards à Jarnac (Charente). Apport à la typo-chronologie céramique du Bronze ancien du Centre-Ouest*, in : *6^e Rencontres méridionales de Préhistoire récente (Périgueux, 2004)*, Périgueux, Association pour le développement de la recherche archéologique et historique en Périgord et Préhistoire du Sud-Ouest (11^e suppl.), 2006, p. 305 - 318.
- Roger J., *Chemin Margite, Bâtiment du Bronze ancien et Nécropole Carolingienne, Saint-Georges-de-Didonne (17)*, rapport final de fouille, Poitiers, INRAP et SRA de Poitou-Charentes, 2006.
- Sandoz G., Martineau R., Fouéré P., *R.D. 938. Saint-Varent « Les Entes », document final de synthèse*, Poitiers, SRA de Poitou-Charentes et AFAN, 1999.
- Stévenin C., *Les vases céramiques en contexte funéraire aux débuts de l'âge du bronze en Bretagne : études typologique, géographique et chronologique*, mémoire de maîtrise d'Histoire de l'art et d'Archéologie, Université de Rennes 2, 2000.
- Vacher S., *Charente-Maritime. Forges. Les Roches*. Rapport de diagnostic, Poitiers, Inrap, 2003.