



HAL
open science

Une plaque boucle mérovingienne aux dimensions exceptionnelles à Coupvray (77)

Nicolas Samuelian, Bruno Foucray, Céline Coussot, Roland Irrabarria, Emmanuelle Du Bouetiez, Annie Lefèvre, François Gentili, Philippe Lorquet, Magali Detante, Mohammad Ryati-Moghaddam

► To cite this version:

Nicolas Samuelian, Bruno Foucray, Céline Coussot, Roland Irrabarria, Emmanuelle Du Bouetiez, et al.. Une plaque boucle mérovingienne aux dimensions exceptionnelles à Coupvray (77). SRA - DRAC Ile-de-France. Journée archéologique d'Ile-de-France, 2012, Paris, France. Actes de la journée archéologique d'Ile-de-France, pp.145-146, 2013. hal-04217553

HAL Id: hal-04217553

<https://hal.science/hal-04217553>

Submitted on 25 Sep 2023

HAL is a multi-disciplinary open access archive for the deposit and dissemination of scientific research documents, whether they are published or not. The documents may come from teaching and research institutions in France or abroad, or from public or private research centers.

L'archive ouverte pluridisciplinaire **HAL**, est destinée au dépôt et à la diffusion de documents scientifiques de niveau recherche, publiés ou non, émanant des établissements d'enseignement et de recherche français ou étrangers, des laboratoires publics ou privés.

Une plaque boucle mérovingienne aux dimensions exceptionnelles à Coupvray (77)

Le diagnostic qui a eu lieu au printemps 2011, sur la parcelle du lieu-dit *Les Pendants* a fait apparaître trois occupations distinctes datant du Néolithique, de l'Antiquité et du Moyen Âge. **1** La conduite de cette opération a été fortement orientée par la nature du terrain. Cette parcelle, qui est située sur un rebord de plateau entaillé par un vallon sec, a été fortement modifiée par l'apport de remblai issu de la construction de la ligne de chemin de fer TGV qui passe en bordure est de l'emprise. L'épaisseur de ces remblais varie entre quelques centimètres au sud et 8 m dans la partie nord. Avant le dépôt de cette couche, la terre végétale a été entièrement décapée mettant ainsi à nu le limon de plateau au sommet duquel se trouvent des occupations archéologiques.

Le Néolithique

L'occupation néolithique se caractérise par la présence de plusieurs ateliers de taille spécialisée dans la fabrication de haches polies. **2** Il s'agit d'une nappe dense composée principalement de très nombreux éclats de façonnage qui s'étend sur une surface estimée de 200 m x 60 m et épaisse d'environ 0,4 m d'épaisseur. À ces éclats sont associés des tessons datés du Michelsberg, Néolithique moyen II. Ces ateliers de taille de haches polies sont bien connus dans la région grâce aux fouilles des sites de Jossigny et Montévrain. L'approvisionnement en matière première (silex Bartonien) est également bien identifié par la présence d'une minière de silex à Jablines.

L'Antiquité

La deuxième période identifiée sur la parcelle est l'Antiquité au sens large du terme puisque les tessons attestent d'occupations du Haut et du Bas-Empire. Les structures se caractérisent par des fossés, des trous de poteau, et des fosses dont certaines ont perturbé les niveaux néolithiques.

Le Moyen Âge

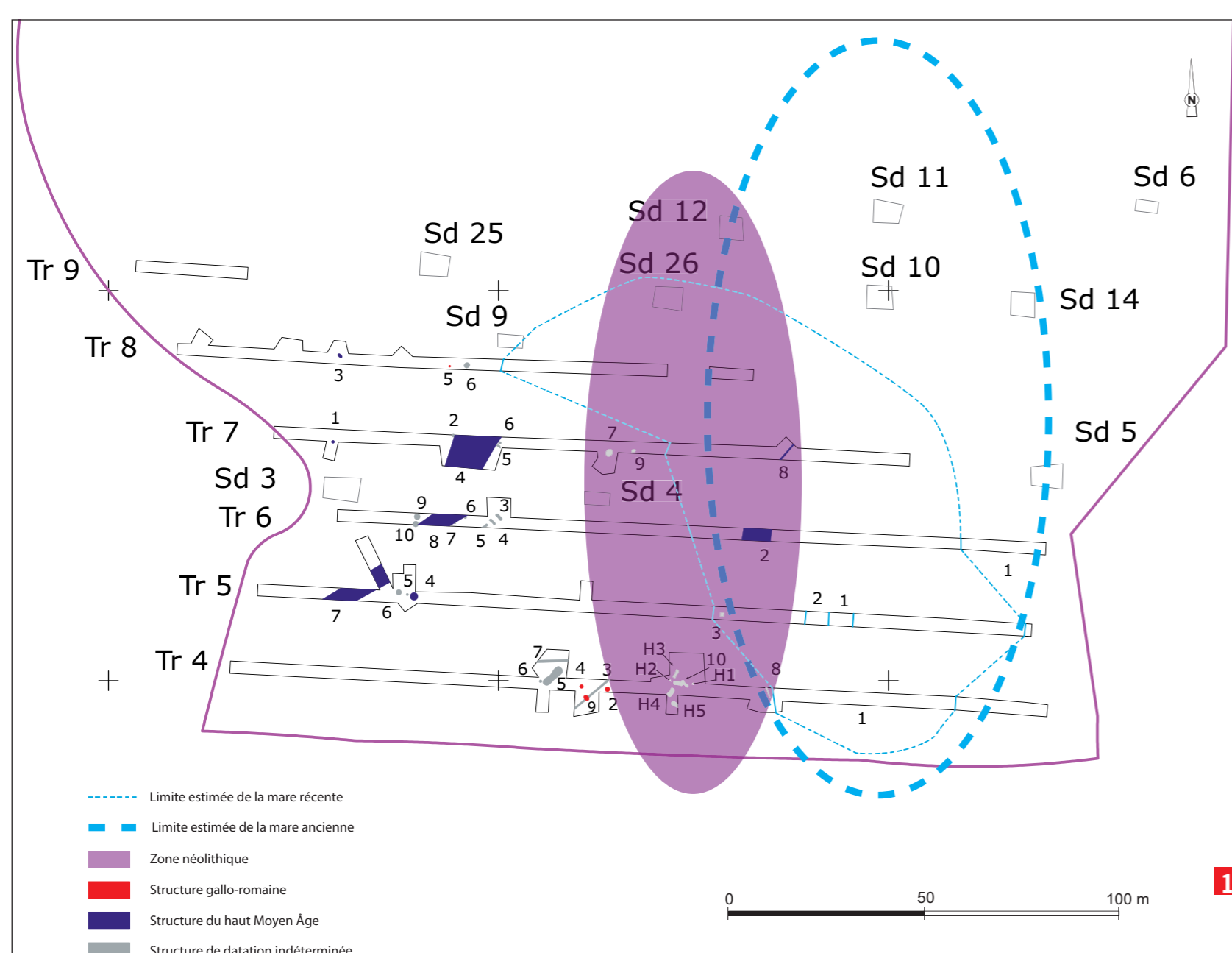
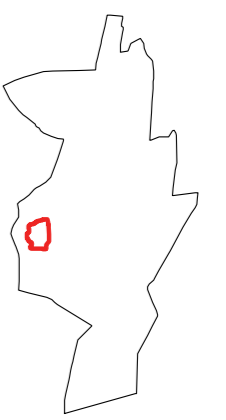
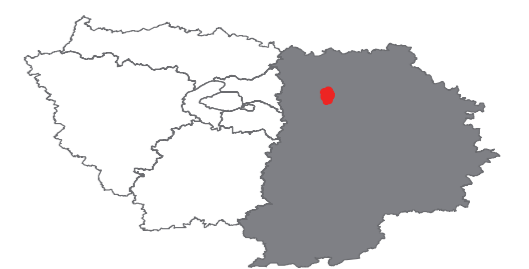
La période médiévale est représentée par un chemin à proximité duquel se trouvent des fours, des fosses, des trous de poteau ainsi que deux ensembles de sépultures comportant trois tombes pour l'ensemble nord et cinq pour l'ensemble sud. Un peu en marge de cet ensemble, et non loin du chemin, une sépulture mérovingienne isolée a livré un mobilier rare. **3** Il s'agit d'un individu de sexe féminin portant sur son abdomen une grande plaque boucle, un piton terminé en anneau sous la cage thoracique, et une bague à chaton à la main gauche. Une plaque boucle identique a été découverte non loin de là, à Serris (77) au lieu-dit *Les Ruelles*. Les garnitures de ce type, aux dimensions aussi importantes, sont considérées comme des chefs d'œuvres de l'orfèvrerie mérovingienne. **4** Ces pièces sont si rares que l'on peut difficilement trouver des modèles de comparaison. Il s'agit là d'une très probable tombe aristocratique. Cet ensemble daterait de la fin du VII^e-début VIII^e siècle. Cette occupation du haut Moyen Âge s'inscrit bien dans la série de petits habitats mis au jour dans le secteur de Marne-la-Vallée.

Contenu scientifique
Nicolas Samuelian, Bruno Foucray, Céline Coussot, Roland Iribarria, Emmanuelle du Bouëtiez, Annie Lefèvre, François Gentili, Philippe Lorquet, Magalie Detante, Mohammad Ryati-Moghaddam

© Inrap, septembre 2012

Inrap Centre-Île-de-France
31 rue Delzly
93698 Pantin Cedex
Tél. 01 40 83 75 30
centre-ile-de-france@inrap.fr

www.inrap.fr



1 Plan de l'occupation néolithique

Le niveau néolithique est, en partie, perturbé au sud par les structures antiques et à l'est par la présence d'une mare qui s'est probablement formée a posteriori. L'occupation médiévale est bien séparée des niveaux plus anciens.

2 Photographies de hache polie

Les haches polies présentes sur le site sont rares. On ne retrouve principalement que des éclats correspondant aux différentes phases de fabrication des haches.

3 Squelette de la structure 3, tranchée 8

La sépulture 08.03 est arasée et elle n'est conservée que grâce à une fosse sous jacente dans laquelle le squelette s'est effondré lors de son tassement. Les ossements qui se trouvaient à l'extérieur de l'espace délimité par cette fosse ont été détruits. On observe la présence d'une grande plaque boucle posée en avant de l'abdomen.



4 Radiographie de la plaque-boucle et de sa contre-plaque

À droite : la plaque boucle qui porte cinq bosselles comporte au moins deux motifs : l'un en croix près de la boucle, l'autre formé de deux arc-de-cercles adossés.

À gauche : la contre-plaque dont deux des cinq bosselles semblent avoir disparu est composée du même registre décoratif que la plaque.

Longueur estimée des deux éléments : 45 cm.

Longueur estimée de la plaque seule : 28 cm.

