



HAL
open science

Mémoire et territorialité : une analyse comparative de la gestion des risques de submersion marine (MéTer)

Pierre Dias, Alexandra Schleyer-Lindenmann, Samuel Robert, Marie-Laure Trémélo, Nicole Lautrédou-Audouy, Helene Rey-Valette

► **To cite this version:**

Pierre Dias, Alexandra Schleyer-Lindenmann, Samuel Robert, Marie-Laure Trémélo, Nicole Lautrédou-Audouy, et al.. Mémoire et territorialité : une analyse comparative de la gestion des risques de submersion marine (MéTer). Colloque 10 ans de recherches de l'OHM Littoral méditerranéen sur le Littoral marseillais, OHM Littoral méditerranéen; ESPACE UMR 7300, Jun 2023, Marseille, France. <hal-04142487>

HAL Id: hal-04142487

<https://hal.science/hal-04142487v1>

Submitted on 27 Jun 2023

HAL is a multi-disciplinary open access archive for the deposit and dissemination of scientific research documents, whether they are published or not. The documents may come from teaching and research institutions in France or abroad, or from public or private research centers.

L'archive ouverte pluridisciplinaire **HAL**, est destinée au dépôt et à la diffusion de documents scientifiques de niveau recherche, publiés ou non, émanant des établissements d'enseignement et de recherche français ou étrangers, des laboratoires publics ou privés.



HAL Authorization

Mémoire et territorialité : Une analyse comparative de la gestion des risques de submersion marine (MéTer)



Grau-du-Roi



Port-Saint-Louis-du-Rhône

**Pierre Dias¹, Alexandra Schleyer-Lindenmann¹,
Samuel Robert¹, Marie-Laure Trémélo¹, Nicole
Lautrédou Audouy² & Hélène Rey-Valette²**

¹ UMR ESPACE CNRS 7300

² Centre d'Economie de l'environnement

Contact email : pierredias@hotmail.fr



Contexte et objectifs du projet

- L'anticipation des risques liés à la montée du niveau de la mer (érosion ou submersion) ?
- Approche interdisciplinaire (psychologie, géographie, économie)

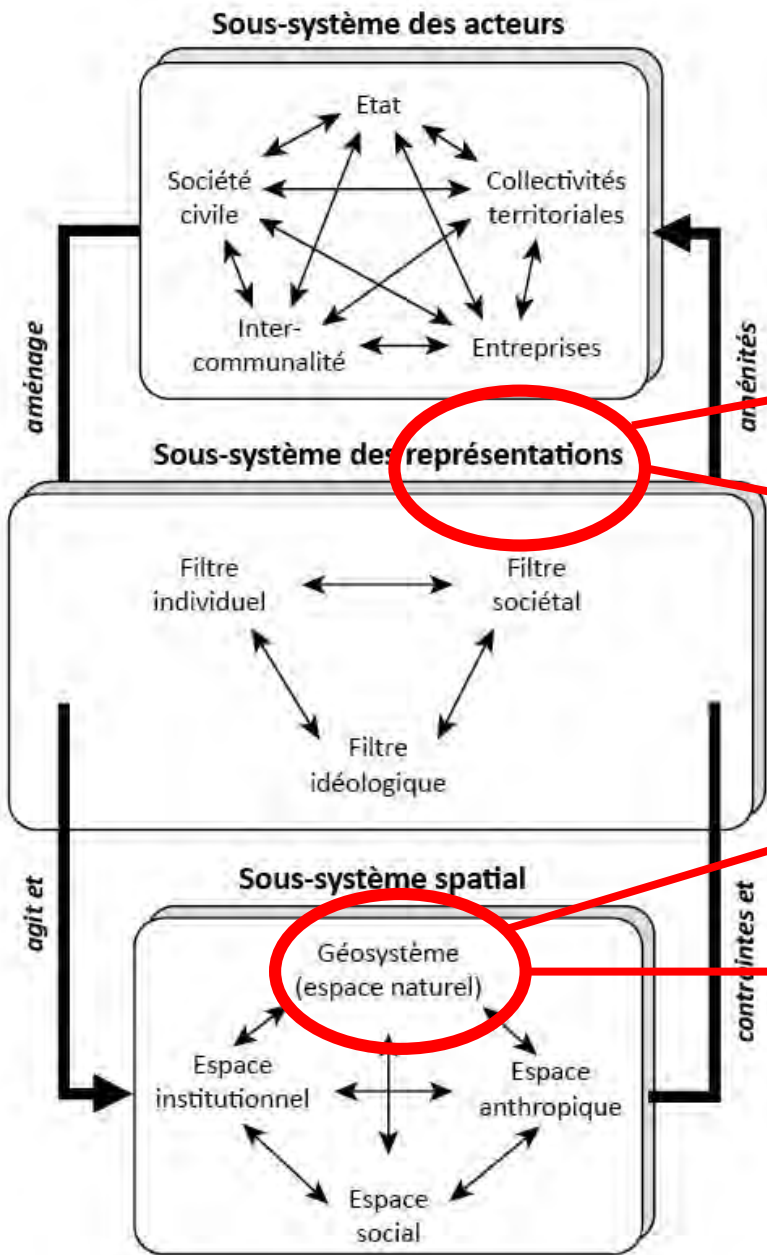


Tenir compte : *des savoirs,*
des représentations
et des expériences

... que les *acteurs en responsabilité* (gestionnaires, élus et/ou techniciens)

... ont des *risques* et de leur *territoire*

Le système territoire

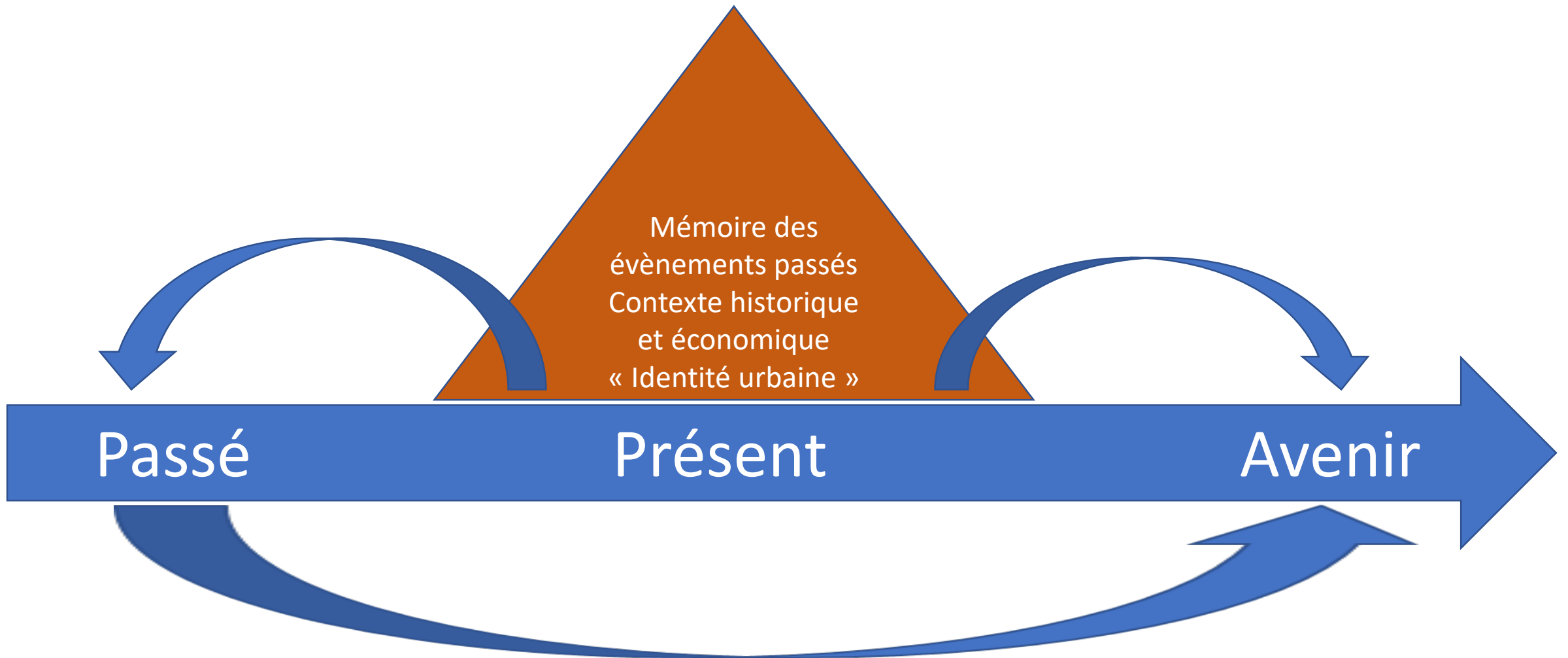


Histoire du territoire
Mémoire des événements
Enjeux économiques et identitaires

Construction sociale du risque
de submersion et de sa gestion

Aléa submersion x enjeux = risque

Figure : Réalisation : Samuel Robert d'après Alexandre Moine (2006), repris de Robert 2019.



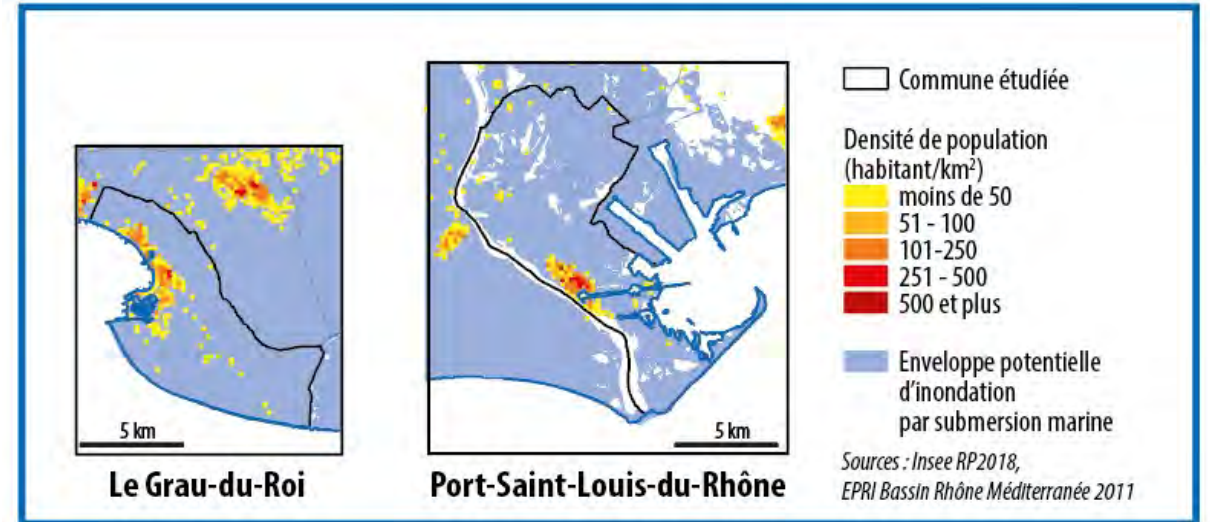
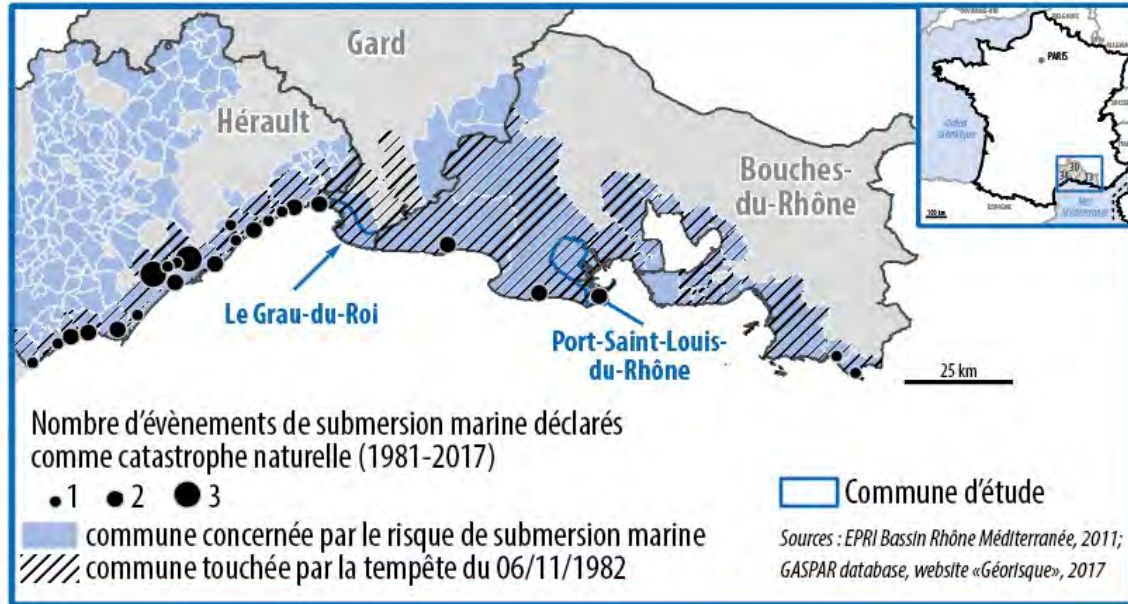
- Sentiment de continuité dans le temps
- Cohésion des pratiques sur le territoire



Sentiment d'identité

Approche comparative

Des villes exposées de manière similaire au risque mais ayant un rapport économique et identitaire différent à la mer

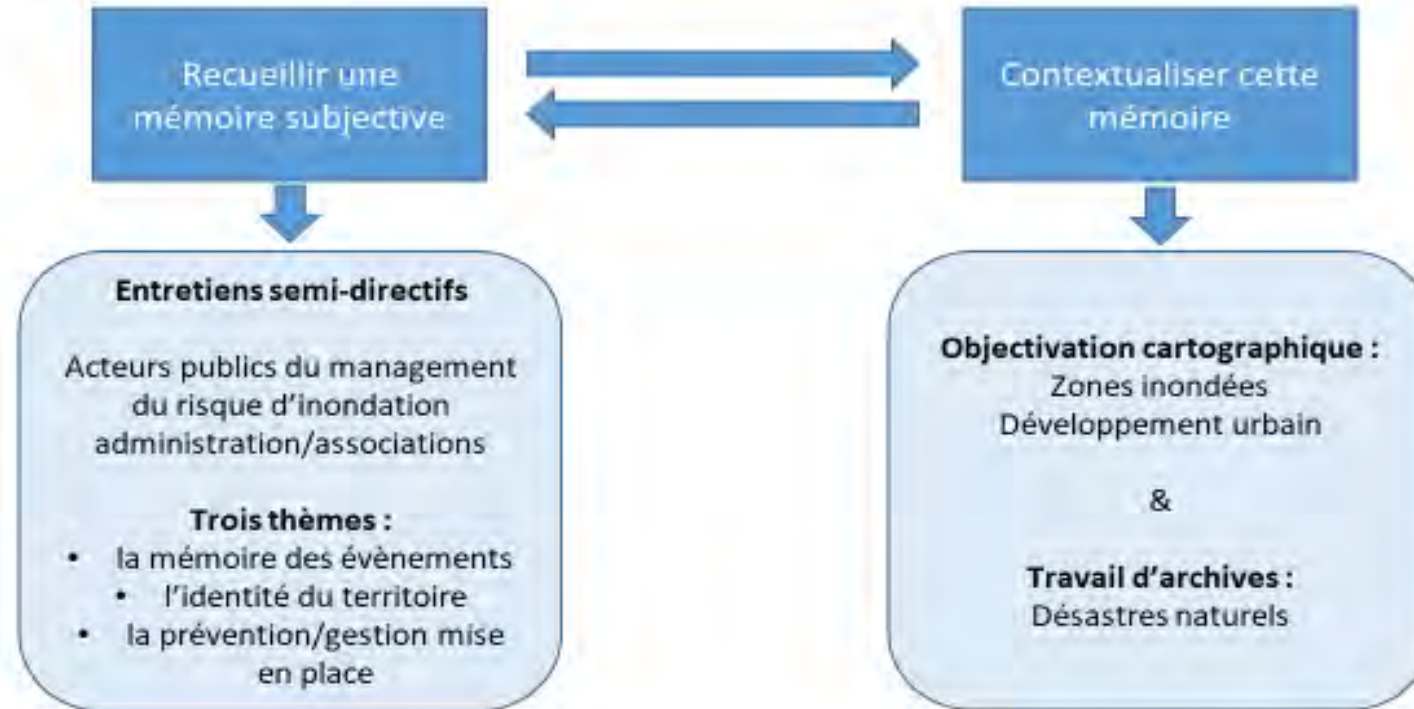


Commune	Nombre d'habitants	Taux de résidences principales	Revenu médian	Taux de pauvreté	Part de surface inondable	Part d'habitants concernés	Distance centre-ville à la mer
Port-Saint-Louis-du-Rhône	8 423	83,1 %	19 640 €	20 %	82 %	99 %	5,0 km
Le Grau-du-Roi	8 457	18,5 %	20 670 €	17 %	99 %	100 %	0,5 km

Sources : Insee RP2018 ; Insee-DGFIP-Cnaf-Cnav-Cmsa, Fichier localisé social et fiscal 2019; EPRI Bassin Rhône Méditerranée 2011

Méthodologie

Démarche de la recherche



Echantillon : 19 personnes en responsabilité interviewées

- 11 à PSLDR
- 8 au GDR
- Entre 26 et 73 ans
- 21% de femmes

Résultats : identité du territoire forte liée au rapport à la mer

Port-Saint-Louis-du-Rhône : un rapport « traditionnel »

[Homme, 56 ans]

- « C'est un peu notre identité de Méditerranéens, mais bon, ce n'est pas que sur franchir les interdictions. On pense notre nature et notre Camargue »

[Femme, 26 ans]

- « À Port-Saint-Louis, on se débrouille tout seul. C'est un peu comme les tribus amérindiennes, c'est ça se transmet uniquement par la parole quoi.
- ça se transmet beaucoup aux petits-enfants. Il y a une tradition ici aussi, ouais c'est chasse pêche, nature et tradition ici.
- Il y a une cohésion au niveau de la tradition ici, c'est assez impressionnant. C'est pour ça que c'est très difficile de toucher à la culture Port-Saint-Louisienne. »

Le Grau-du-Roi : un rapport « économique »

[Homme, 58 ans]

- « Petit à petit au fil des ans s'est développée ce qui est devenue la commune touristique que l'on connaît aujourd'hui donc avec le premier port de plaisance d'Europe, le second du monde.
- Le premier port de pêche chalutière de Méditerranée et avec une capacité d'accueil touristique importante.
- Il n'y a plus cette transmission un peu de cet héritage on ne l'a plus quoi, voilà. Moi je vois avec mon fils, il n'aime pas la chasse, il n'aime pas la pêche, il n'aime pas... voilà. »

[femme, 50 ans]

- « Donc, avec une activité économique importante liée à l'activité de la pêche. C'est la deuxième marina au monde après San Diego. »

Résultats : les évènements rappelés

Port-Saint-Louis-du-Rhône

4 évènements sont communément rappelés:

- Un raz de marée qui a eu lieu sur la plage de la commune dans la nuit du 5 au 6 août 1985. Ils peuvent en parler avec les termes « *un gros emplein* » ou alors « *petit tsunami* ».
- Des « *grosses inondations* » qui ont touché le centre-ville en 1999.
- Une « *rupture de digue à Arles* » en 2003 qui a entraîné des inondations de la commune le long du Rhône.
- Et une forte tempête en 17 octobre 2016 où « *il était tombé à peu près 120 mm ou 130 mm en 45 min sur la ville* » et qui avait inondé le centre-ville.

PSLDR : 14 évènements entre 1982 et 2016
(source CATNAT)

Le Grau-du-Roi

1 seul évènement est communément rappelé :

- *La tempête de 1982 « évènement extraordinaire »*
« *La grosse tempête de 1982* »
« *la tempête du siècle* »
« *en 82 les dunes ont lâché* »

GDR : 8 évènements entre 1982 et 2016
(source CATNAT)

Résultats : perception du risque actuel et futur

Port-Saint-Louis-du-Rhône

« On sait faire »

[Homme, 46 ans]

« ... on est habitué à ça, il y a toujours des montées d'eau, donc la tradition des cabanons a fait que les gens sont habitués à la montée, ils gèrent... »

Comme les Cabanons, ben c'est un, c'est un lieu où... Ben l'eau monte, l'eau monte quoi. Je veux dire on va monter le frigo, on va monter le lit sur trois briques, et puis voilà quoi. Et puis, si c'est noyé, ben les gens, ils jettent. (...)

Mais la ville n'a jamais été touchée par des inondations. Moi, j'ai, en tout cas, j'ai pas le souvenir... j'ai 46 ans quand même. »

Le Grau-du-Roi

« On est protégé »

[Homme, 56 ans]

« Le Grau-du-Roi est moins exposé que Carnon, Palavas qui sont vraiment face, potentiellement, aux tempêtes. »

Ici, on a quand même la protection de la baie. Et donc, dans cette baie, on sent pas un risque majeur, on est moins exposé que je vous dis que toutes les autres stations qui sont en face aux coups de mer. »

(...) Les villes, il faut qu'elles continuent à vivre, qu'à un moment donné il y ait toujours du développement, que les entreprises travaillent. »

Conclusion

Des processus communs de la mémoire dans les deux communes :

- La mémoire est sélective

Elle donne lieu à un récit qui structure l'avenir à partir des enjeux du présent

- Pour ce récit, elle s'appuie autant sur les dimensions géophysiques que socio-historiques de la localité

Identité territoriale

- Il convient de construire des stratégies d'adaptation avec ce récit « territorial »

Construire ensemble les modifications du territoire en s'appuyant sur la cohérence identitaire à travers le temps

Mémoire et territorialité : Une analyse comparative de la gestion des risques de submersion marine (MéTer)



Grau-du-Roi



Port-Saint-Louis-du-Rhône

Merci pour votre attention !

pierredias@hotmail.fr

Références bibliographiques indicatives

Breakwell, G.M. (2010). Resisting representations and identity processes. *Papers on Social Representations, 19*, 1-11.

Dias, P. et al. (2023). La mémoire et son influence sur la gestion territoriale des risques d'inondation : Les cas de Port-Saint-Louis-du-Rhône et du Grau-du-Roi ». In Rouquette S., Alary, V. & Wyk de Vries, B. (eds.), *Percevoir, Communiquer, Raconter, Représenter le risque naturel*, PUBP, sous presse.

Halbwachs, M. (1941). *La Topographie légendaire des Évangiles en Terre sainte. Étude de mémoire collective*. Paris : Presses Universitaires de France.

Sani, F., Bowe, M., Herrera, M., Manna, C., Cossa, T., Miao, X., & Zhou Y. (2007). Perceived collective continuity: seeing groups as entities that move through time. *European Journal of Social Psychology, 37* (6), 1118-1134.