



HAL
open science

Plages et développement durable : Quels enjeux de gestion dans les grandes villes côtières ? (Marseille, Barcelone, Valence)

Brieuc Cabioch

► To cite this version:

Brieuc Cabioch. Plages et développement durable : Quels enjeux de gestion dans les grandes villes côtières ? (Marseille, Barcelone, Valence). Programme Européen Jean Monnet “ Usage et réglementation en Europe du tourisme côtier et maritime ”, Université de Nantes, Jan 2023, Nantes (Université de Nantes), France. hal-04087698

HAL Id: hal-04087698

<https://hal.science/hal-04087698>

Submitted on 3 May 2023

HAL is a multi-disciplinary open access archive for the deposit and dissemination of scientific research documents, whether they are published or not. The documents may come from teaching and research institutions in France or abroad, or from public or private research centers.

L'archive ouverte pluridisciplinaire **HAL**, est destinée au dépôt et à la diffusion de documents scientifiques de niveau recherche, publiés ou non, émanant des établissements d'enseignement et de recherche français ou étrangers, des laboratoires publics ou privés.

20 janvier 2023

Programme Européen Jean Monnet
« Usage et réglementation en Europe du
tourisme côtier et maritime ».



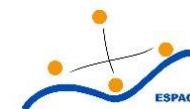
Photo. : BC, le Parisien

Plages et développement durable :

*Quels enjeux de gestion dans les grandes villes
côtières ? (Marseille, Barcelone, Valence)*

Brieuc Cabioch
Doctorant Aix-Marseille Université,
Laboratoire ESPACE (UMR 7300)

Dir. de thèse : S. Robert (CNRS, ESPACE)





Pourquoi étudier les plages dans les grandes villes littorales ?

Des plages à l'interface de villes avec de fortes densités de population et des usages concurrentiels

Des espaces récréatifs difficiles à maintenir et à entretenir (qualité des eaux de baignade, érosion)

Des espaces publics qui sont l'objet de fortes fréquentations et de pratiques récréatives spécifiques



Des pressions exacerbées dans les grandes villes littorales

Des plages souvent issues et soumises à une importante transformation du littoral :



Somorrostro, Barcelone, 1969

Scé : JC. CSS – El Coll



Nazaret, Valence, années 1970

Scé : AVV Nazaret




Prado, Marseille, années 1960

Scé : J. Pagano



Vue aérienne du littoral valencien (2021)



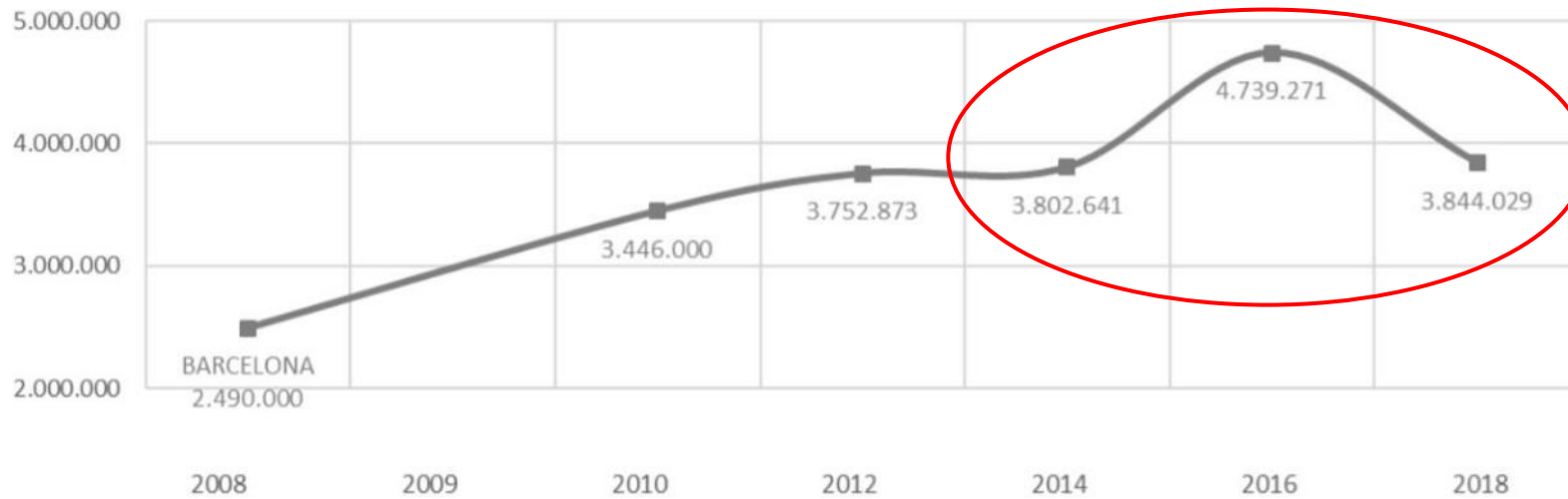
Rechargement des digues, Marseille (2018)



Gloria, Sant Sebastia, Barcelone (déc. 2019)

Enjeu # 1 : Des espaces publics difficiles à maintenir

- Rupture prononcée de la **dynamique sédimentaire**
- Apports sédimentaires **récurrents et coûteux**
- Espaces en première ligne face aux effets du **changement climatique**
- **Zones tampons** qui assurent une fonction protectrice
- **Recul stratégique** souvent impossible



Evolution du nombre d'usagers sur les plages de Barcelone (2008-2018, Aire Métrop. de BCN)

El macrobotellón de San Juan se salda con 87 personas atendidas por los sanitarios

Intoxicaciones etílicas, quemaduras y contusiones protagonizan las atenciones de Cruz Roja



Fiesta en la playa de la Malvarrosa por San Juan. / EFE

Las Provincias, Valence, 24/06/2022

Marseille ouvre une plage toute la nuit et fait grincer des dents en pleine crise sanitaire

La plage des Catalans est la plus proche du centre-ville à Marseille. La nouvelle municipalité a décidé à titre expérimental d'en laisser l'accès toute la nuit, à compter du 1er août. L'initiative divise alors que le gouvernement prône plus de fermeté face à la situation sanitaire.

Publié le 30/07/2020 à 16h22 • Mis à jour le 30/07/2020 à 16h42



France Info, 30 /07/2020

Enjeu # 2 : Une pression sociale croissante

- Plages fréquentées **toute l'année**, à la fois par les **habitants et les touristes**
- Pratiques sociales et urbaines spécifiques = **un espace public**
- Contact **physique** et **visuel** avec la nature plébiscité dans un contexte de **fortes densités**
- De fortes fréquentations sources de **conflits d'usage**

A Nice, les plagistes autorisés à rogner sur les plages publiques

L'extension de concessions privées sur les plages publiques pour maintenir une certaine distance entre les transats, décidée par le maire Christian Estrosi, crée la polémique.

Par Sofia Fischer · Publié le 09 mai 2020 à 15h14 - Mis à jour le 11 mai 2020 à 08h31




Exemple niçois, Le Monde, 08/04/2020

Photo. : La Provence, 2017



« Reconquête du DPM », Marseille (2017)

Photo. : Made in Mars, 2021



Insertion des restaurants, Marseille (2021)



Norma. Portal Jurídic de Barcelona

Autorización de la ampliación del espacio de las terrazas de los chiringuitos-bar existentes en las playas de Barcelona [2020]

Id. BCN Portal Jurídic VLEX-845355647

Link: <https://ajuntament.barcelona.cat/norma-portal-juridic/#vid/autoritzacio-lampliacio-lespai-terresses-845355647>

Texto

La declaración del estado de alarma mediante el [Real Decreto 463/2020, de 14 de marzo](#), a fin de gestionar la situación excepcional de crisis sanitaria ocasionada por el COVID-19, ha tenido como consecuencia ciertas limitaciones en la libertad de circulación de las personas y medidas de contención en actividades comerciales, recreativas y de hostelería. Este estado de alarma,

Ordonnance *Chiringuitos*, Barcelone, (2020)


Enjeu # 3 : Des plages support d'une importante activité économique

- Décret plage de 2006 (loi littorale, 1986 + 1988)
- Une activité ancienne mais parfois en **contradiction avec la loi** (cf. Marseille)
- Des **perceptions contrastées** parmi les usagers des plages, les gestionnaires et les responsables politiques
- Une **manne financière** pour les communes bénéficiant d'une concession

Enjeu # 4 : Une gestion nécessaire et onéreuse



Marseille, octobre 2021



Valence, juillet 2020



Barcelone, juillet 2020



Marseille, 2019

- **Des difficultés à maintenir une bonne qualité écologique** : densité de population, activités économiques, réseau unitaire, évènements météorologiques ...
- D'importants investissements pour garantir une **bonne qualité des eaux de baignade** (DCE, 2000)
- **Des pics de fréquentation** : importantes quantités de déchets, nuisances, incivilités
- Une situation qui implique des **dispositifs spécifiques** : rondes de police, campagnes de sensibilisation, secourisme

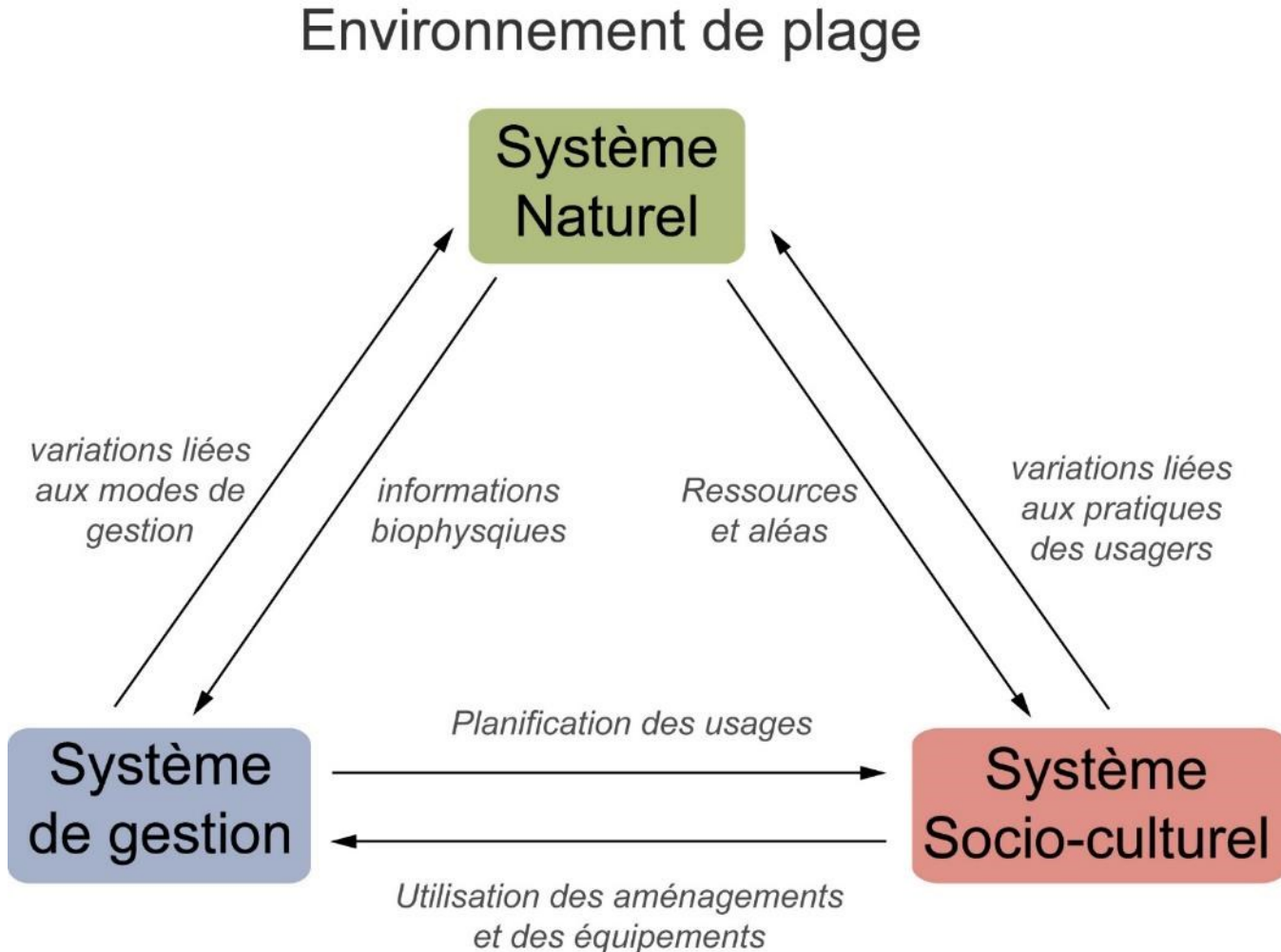
Des défis qui interrogent les réponses apportées
par les pouvoirs publics :

Dans un **contexte territorial complexe**, comment
ces espaces sont-ils gérés ?

Les politiques publiques déployées s'inscrivent-elles
dans **une perspective de gestion intégrée** ?

Clé de lecture: une approche systémique de la gestion des plages

Rodney J. James (2000)



-
- Prolongement des trois piliers du **développement durable** et des travaux relatifs à la **GIZC** (Rio de Janeiro, 1992)
 - Permet de dépasser **les approches sectorielles**, longtemps privilégiées
 - Bémol : **Une approche théorique où l'insertion spatiale de la plage n'est pas pris en compte**
-

titre du document	t / i y t	année	F S c M é c a i t	A1	A2	A3	B1	B2	C1	C2
TRANSFORMACION DE VALENCIA (II) : Plan- ab		1988	[? dLon		X					X
Estrategia Valenciana para a la Gestión Intec at		2002	F / /t Lon							
RESOLUCIÓN de 21 de julio de 2005	té t	2005	E\ t Lon	X	X				X	
PLAN DE ACCIÓN TERRITORIAL DEL LITORA/ at		2006	F\ t Lo	X	X		X	X	X	X
ORDENANZA MUNICIPAL DE LIMPIEZA URÉke \		2009	CA dLon	X						
Ordenanza municipal de utilización de las pce \		2010	CA dLui	X	X				X	X
DECRETO 1/2011, de 13 de enero, del Consiae /		2011	E\ t Lo	X	X	X	X	X	X	
Estrategia territorial : Planificar y gestionarVa/l		2011	E\ t Lo	X	X	X	X	X	X	X
Estrategia territorial : Situar el área urbana' a/		2011	F\ t Lon				X	X		
Estrategia territorial : Valencia (Área Funcice a/l		2011	E\ t Lo	X		X				
Estrategia territorial : Valencia (folleto) p/a/l		2011	L\ t Lon							
LA GESTIÓN DEL LITORAL EN LA COMUNIDtu C		2011	EC t Lo	X	X	X	X			
Campañas sanitarias, de seguridad y medioica \		2012	FA dLon	X	X					
Ley 5/2014, de 25 de julio, de Ordenación del Territorio, Urbanismo y	p_e \	2014	LO t Lo	X	X			X		
DECLARACIÓN AMBIENTAL 1 : PLAYAS DE Ne \		2014	FA dLui	X	X				X	X
PLAN DE ACCIÓN TERRITORIAL METROPOLtcat		2016	E\ t Lon				X	X		

Analyse de contenu des documents collectés



Photo. : BC

Passation d'un questionnaire, Barcelone, juillet 2020

Méthodologie :

Contextualisation géographique de l'insertion socio-spatiale des plages dans la ville

Etude chronologique des politiques publiques des plages et de leur aménagement

Analyse de contenu des documents associés aux politiques publiques des plages

Entretiens semi-directifs auprès des acteurs en responsabilité sur les plages

Analyse du retour à la plage dans le contexte de la covid-19

Principaux résultats :

- **Investissements importants** pour créer et maintenir une offre récréative sur le littoral
 - Une **attention croissante** en direction des plages dans les grandes villes
 - Développement de politiques publiques et de plan d'actions **spécifiques**
 - Parfois **insuffisants** au regard des **enjeux** auxquels les plages des grandes villes sont confrontées
 - **Usages, Fréquentation, Accessibilité, Transports en commun = pas toujours appréhendés**
 - **Sectorisation** des interventions sur les plages, **faible dialogue** entre les acteurs en responsabilité sur les plages
 - Insertion territoriale de la plage demeure peu considérée du fait de **la séparation des compétences**
-

Comment favoriser une gestion intégrée des plages dans les grandes villes littorales ?



Mégaphones intelligents implantés en 2017 sur les plages de Barcelone

- Considérer les plages comme un système = interactions continues entre le **physique, le social et la gestion**
 - Modèles de gestion où la **dimension sociale** des plages est davantage considérée (chiffres de fréquentation, étude des pratiques) // **physique**
 - Davantage tenir compte du **contexte géographique** de la plage = interactions au niveau du **front de mer, de la ville**
 - Créer des **cellules de dialogue** avec les différentes partie-prenantes malgré **séparation des compétences**
 - Une amélioration des systèmes de gestion qui passe également par l'emploi des **nouvelles technologies**
-



Merci pour votre attention
