



HAL
open science

La fabrique d'un territoire : Couloisy dans l'Oise

Louis Hugonnier

► **To cite this version:**

Louis Hugonnier. La fabrique d'un territoire : Couloisy dans l'Oise. Inrap. Études documentaires et études d'archives en archéologie préventive : 6e séminaire scientifique et technique de l'Inrap, Nov 2022, Lyon, France. , 2022. hal-03954682

HAL Id: hal-03954682

<https://hal.science/hal-03954682v1>

Submitted on 24 Jan 2023

HAL is a multi-disciplinary open access archive for the deposit and dissemination of scientific research documents, whether they are published or not. The documents may come from teaching and research institutions in France or abroad, or from public or private research centers.

L'archive ouverte pluridisciplinaire **HAL**, est destinée au dépôt et à la diffusion de documents scientifiques de niveau recherche, publiés ou non, émanant des établissements d'enseignement et de recherche français ou étrangers, des laboratoires publics ou privés.



Distributed under a Creative Commons Attribution - NonCommercial - NoDerivatives 4.0 International License

Fabrique d'un territoire : Couloisy dans l'Oise

256 documents inédits dont 4 plans anciens, émis entre le IX^e et le XVIII^e siècles et émanant des fonds religieux, laïcs et privés des archives anciennes (antérieures à 1790) conservées dans les centres nationaux et départementaux (Oise, Aisne), constituent le corpus d'une étude d'archives focalisée sur le territoire dans lequel s'inscrit la ferme de la Grant Maison (1), révélée par une équipe d'archéologues de l'Inrap en 2010 à Couloisy (60).

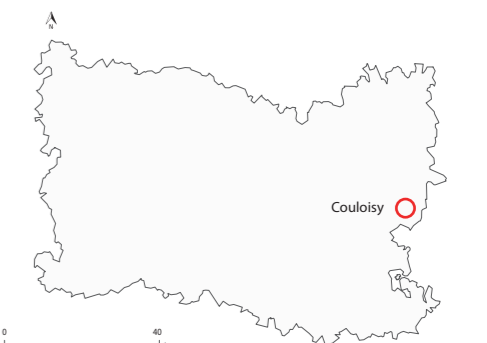
Transcriptions et traitements de l'information ont ainsi généré l'afflux massif de données historiques, micro-historiques, microtoponymiques, généalogiques, paléo-écologiques, morpho-dynamiques etc. (2, 3, 4), dont la confrontation avec les données de terrain et les études de mobiliers et environnementales a contribué à la contextualisation de cette ferme dans son territoire (5,6), du site à l'intra-site, de la Grant Maison au modèle dynamique (7).

L'examen exhaustif de cette documentation inédite a ainsi participé à la fabrique du territoire de Couloisy, dans lequel s'inscrit cette unité de production seigneuriale, dont on suit la morphogénèse dès le XII^e siècle jusqu'à sa disparition physique au début du XVII^e siècle (8, 9), le domaine foncier étant conservé jusqu'à récemment.

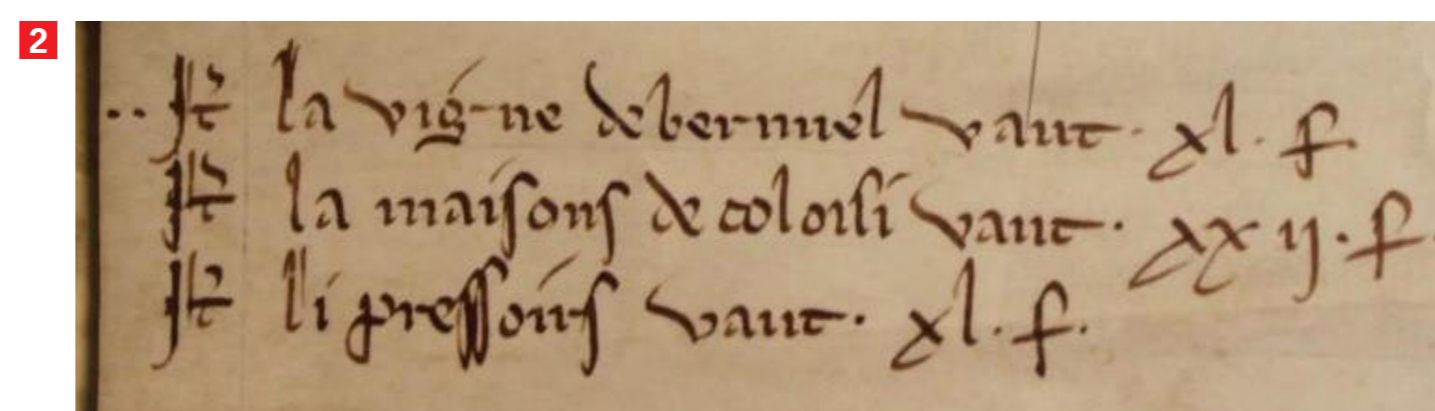
Cette pratique transversale, mettant en scène territoire de l'archéologue et de l'historien, illustre par ses résultats la complémentarité évidente et bénéfique de ce type d'approche, pour les périodes historiques.

contenu scientifique
Texte et dessins : Louis Hugonnier
Infographie : Pierre-Marie Leroy
© Inrap, Octobre 2022

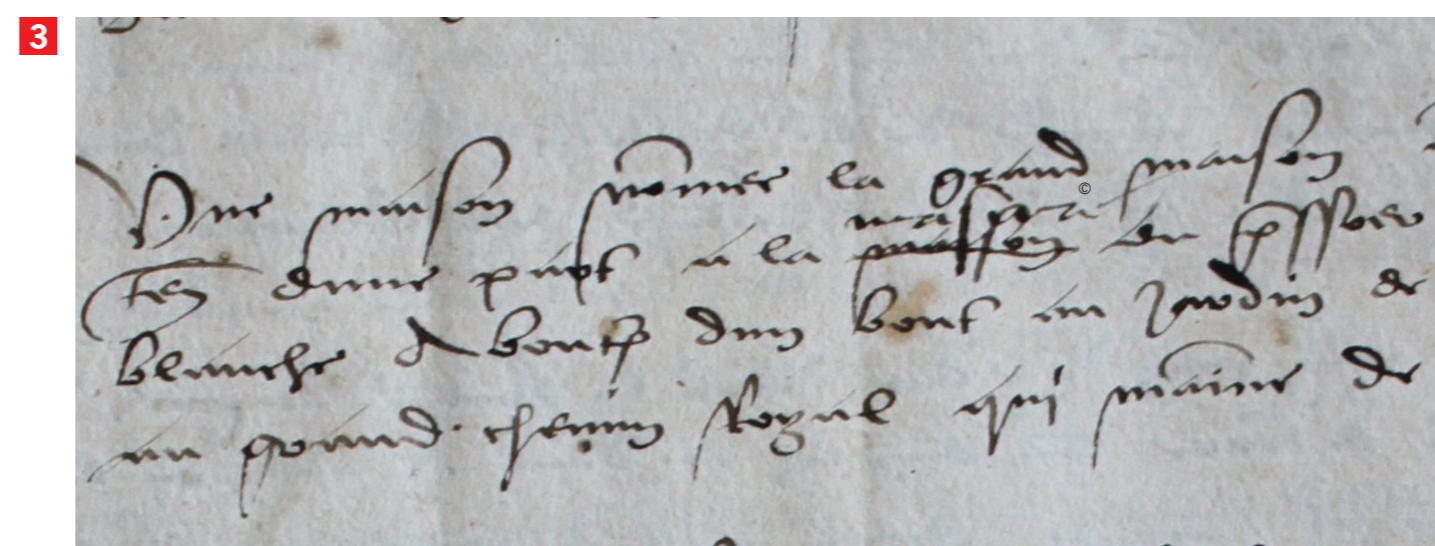
inrap.fr



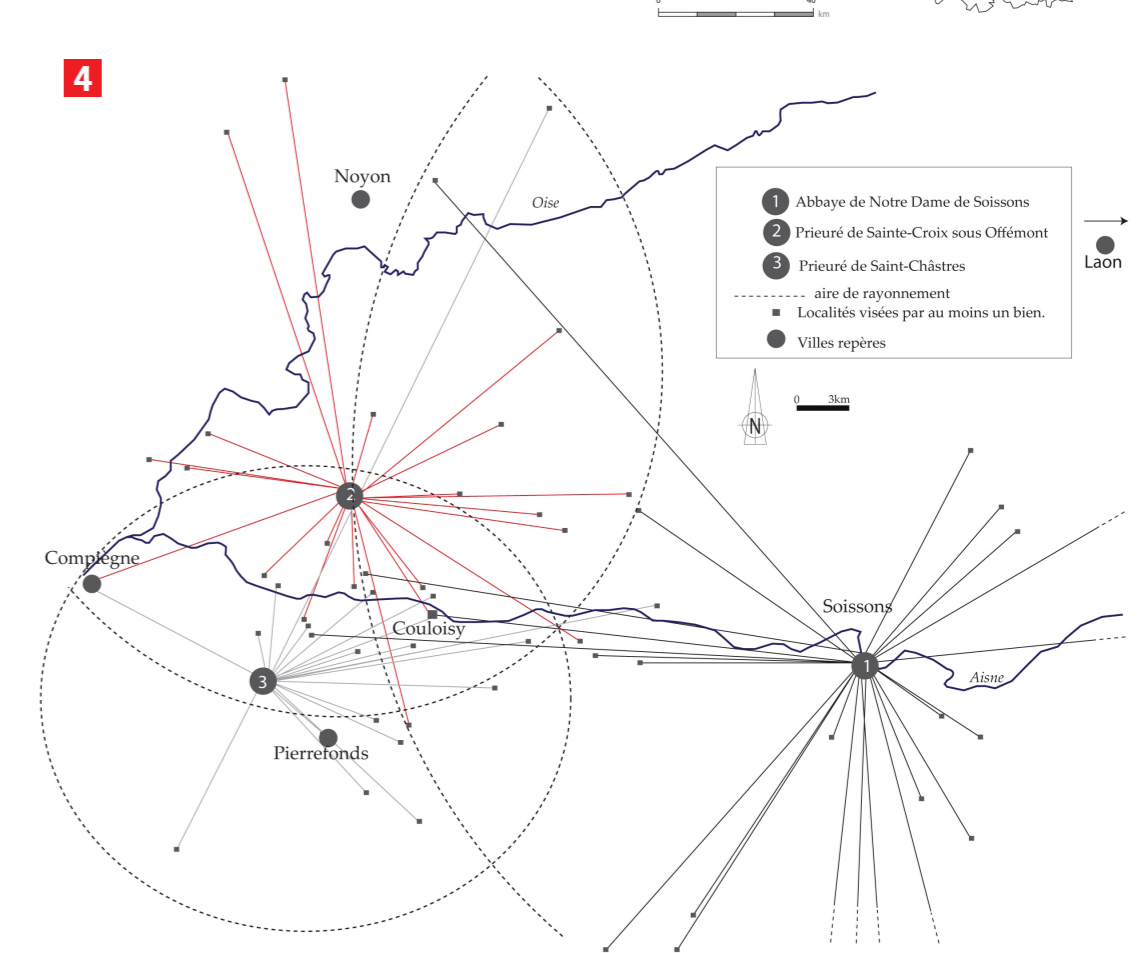
1 Vue zénithale de la ferme de la Grant Maison dans son extension maximale (orientation cardinale de la prise). L'assiette foncière du bâti est de 690m². L'entrée de la ferme, à l'est, fait face au porche roman de l'église, localisée à 50 m © S. Charrier Archéovolt



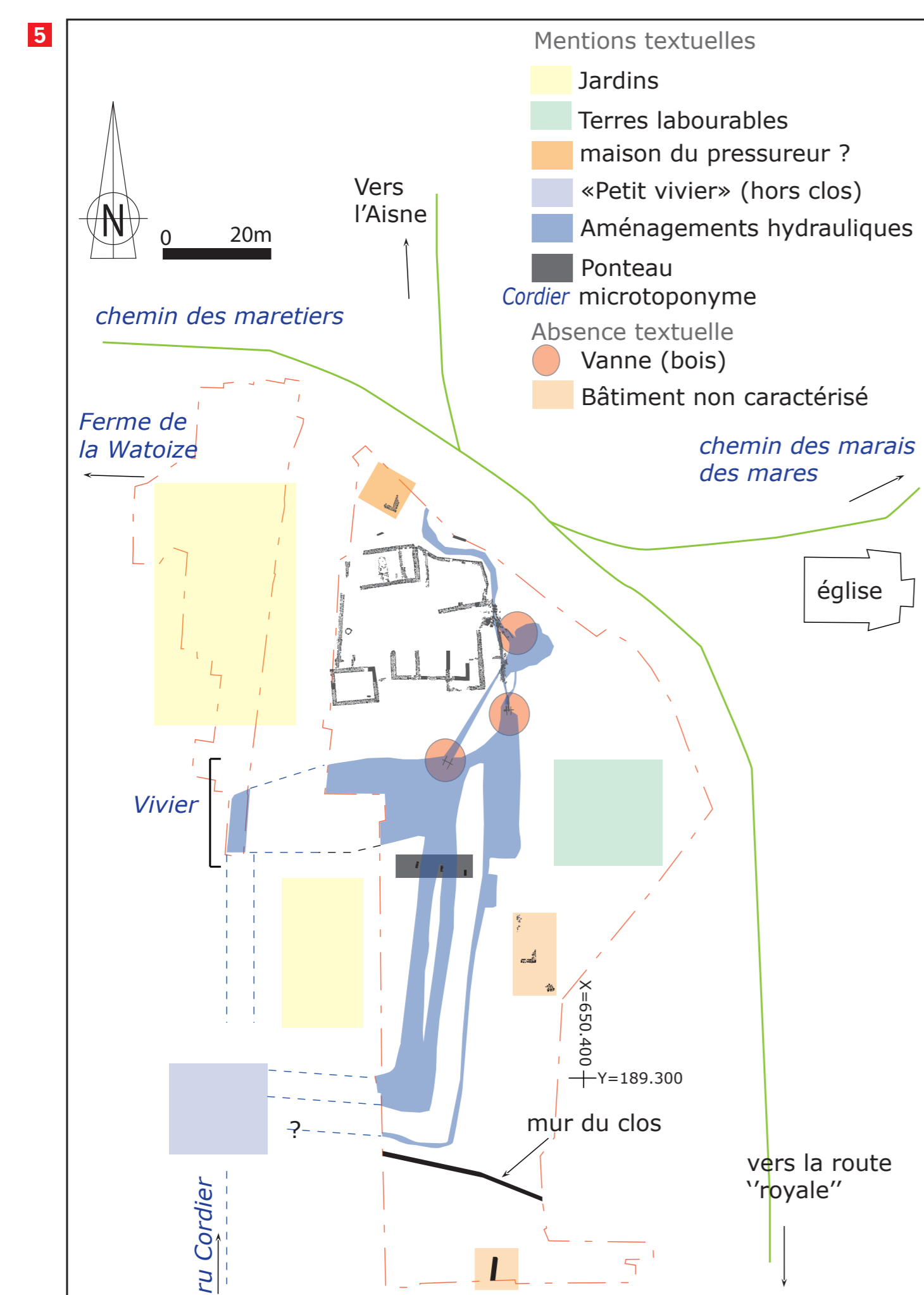
2 Évocation de la maisons de Coloisi, vers 1300, considérée comme l'embryon de la ferme seigneuriale ; également est inscrit dans la *recepte des cens* de 1295-1296 Colart dou pressoir de colozis tenant un pressoir dont on retrouve la trace vers 1456, la maison du pressoir étant assurée au sein du clos, faisant écho à certains vestiges maçonnés sur la fouille © A.N. L1005, n°156, censier de l'abbaye de Notre-Dame de Soissons



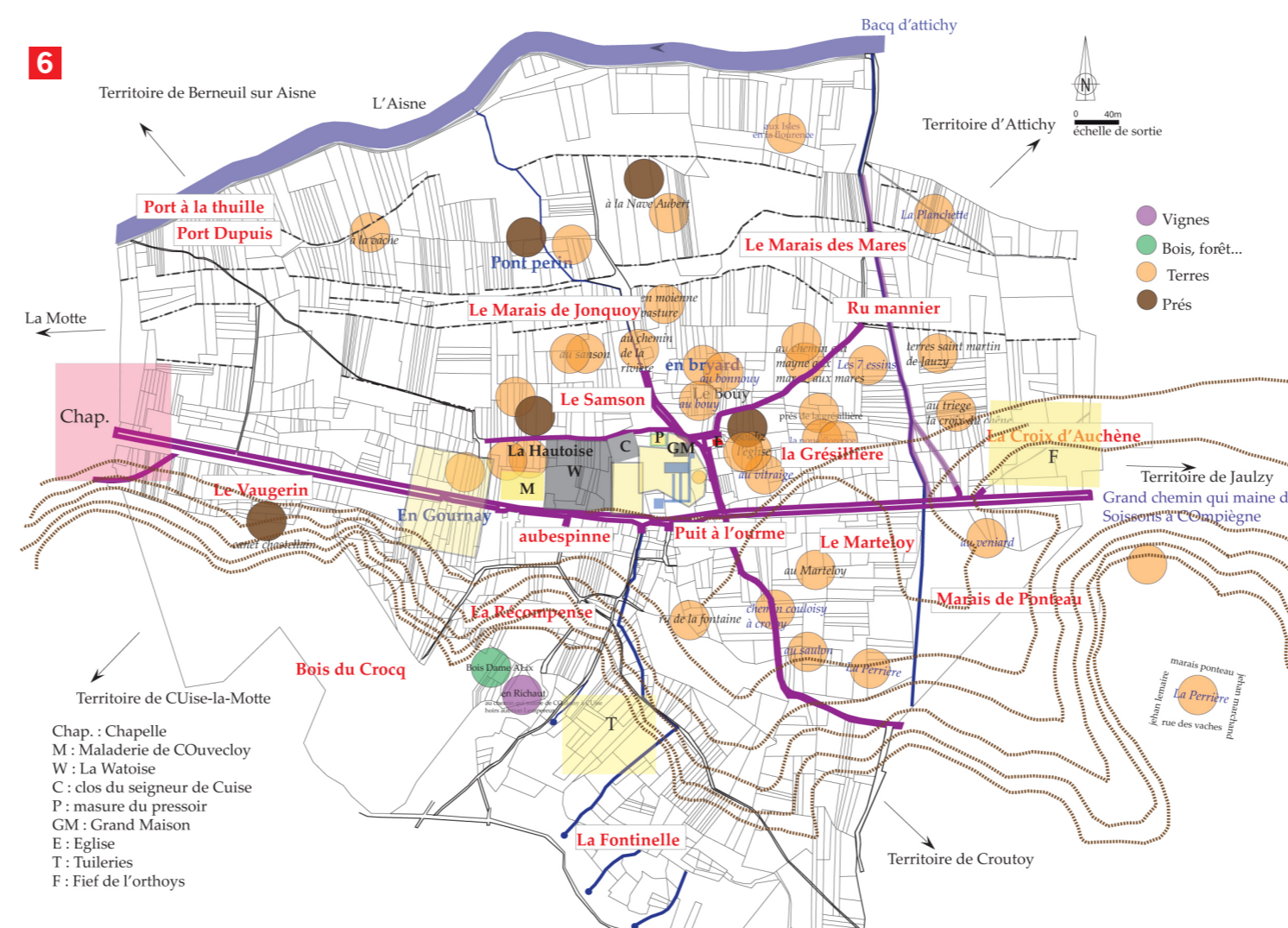
3 Extrait de la déclaration des terres et héritages appartenant aux religieux prieurs et couvent de sainte croix soubz offemont (...) au terrouer et seigneurie de Collozy, v.1590. Ce document rejoint un corpus de 9 baux, écrits entre le XIV^e et le XVII^e siècle, dont la transcription a listé l'évolution de la ferme à dix instants T, de son apparition à son abandon © Archives départementales de l'Oise, H6877



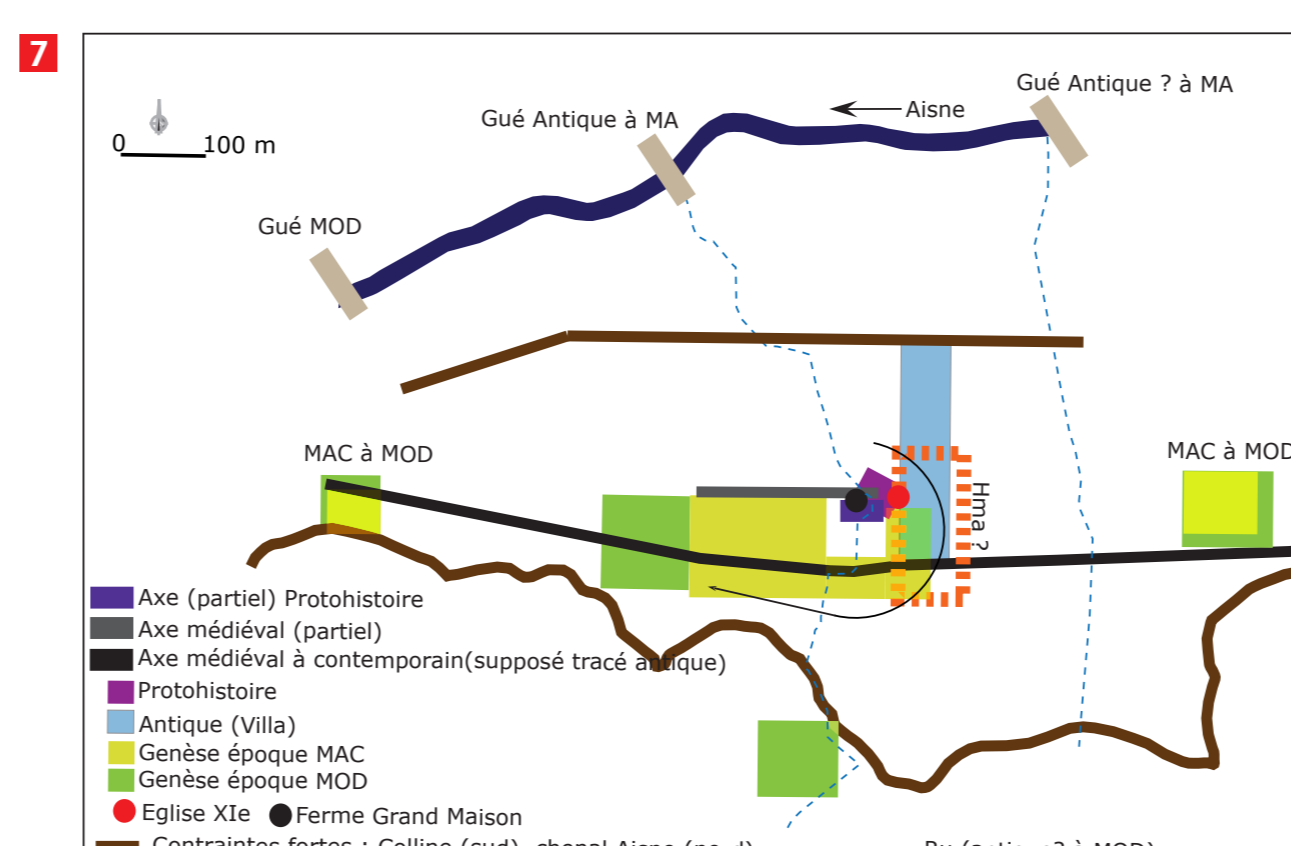
4 Rayonnement temporel de l'abbaye de Notre-Dame de Soissons et des prieurés de Sainte-Croix sous Offémont et de Saint-Châtres, aux époques médiévales et modernes, d'après les inventaires de la série H des archives départementales de l'Aisne et de l'Oise. Couloisy est un territoire commun à ces trois centres religieux, ce qui est une des explications de la densité de production d'écrits conservés pour ce lieu. © Crédit L.Hugonnier



5 Hypothèses de distribution interne du clos de la ferme, suggérées par la confrontation des données terrain et textuelles © Crédit L.Hugonnier



6 Contextualisation de la ferme sur le territoire de Couloisy, au XVI^e siècle, d'après les baux fonciers alloués aux familles Le Maire et Duquesnel, laboureurs et fermiers des fermes de la Grant Maison et de la Watoize © Crédit L.Hugonnier



7 Actuelle hypothèse morpho-dynamique du territoire de Couloisy. Le processus de rotation de l'habitat médiéval puis moderne se caractérise de fait par l'association contraignante du facteur environnemental (zone humide/espace forestier), viaire (axe parallèle à la rivière) et foncier (enclave religieuse) © Crédit L.Hugonnier



8 Plan de 1643 établi suite à un conflit de bornage entre le seigneur d'Attichy et Charlier de Crestien sieur de Couloisy. Au nord de la route royale, l'église est isolée ; les habitations s'étirent le long de l'axe viaire au sud. Ce plan se place ici comme *terminus ante quem* de la ferme seigneuriale : cette date de 1643 est cohérente avec les résultats des études céramiques (« XVII^e siècle ») © Archives départementales de l'Oise 1E10314



9 Détail de l'église. Les arbres représentés à l'entour de celle-ci sont des peupliers, essence plantée au XVII^e siècle dans les zones humides du village, culture répondant à la demande accrue en bois de l'époque © Crédit L.Hugonnier