HAL
open science

Aix Marseille Provence, a metropolis challenged by social inequalities, segregation and territorial fragmentation: what do young people have to say?

Elisabeth Dorier

To cite this version:

Elisabeth Dorier. Aix Marseille Provence, a metropolis challenged by social inequalities, segregation and territorial fragmentation: what do young people have to say?. Territoires du futur, CNRS, Nov 2022, Marseille, France. hal-03944116

HAL Id: hal-03944116

https://hal.science/hal-03944116

Submitted on 17 Jan 2023

HAL is a multi-disciplinary open access archive for the deposit and dissemination of scientific research documents, whether they are published or not. The documents may come from teaching and research institutions in France or abroad, or from public or private research centers.

L'archive ouverte pluridisciplinaire **HAL**, est destinée au dépôt et à la diffusion de documents scientifiques de niveau recherche, publiés ou non, émanant des établissements d'enseignement et de recherche français ou étrangers, des laboratoires publics ou privés.

Aix Marseille Provence, une métropole à l'épreuve des inégalités sociales, de la ségrégation et de la fragmentation territoriale

Contribution au colloque
Territoires du futur, l'aire métropolitaine marseillaise et ses enjeux
organisé par la Mission des Initiatives Transverses et Interdisciplinaires, CNRS
29 novembre 2022

Elisabeth DORIER, géographe, Professeure des Universités
Aix Marseille Univ, IRD, LPED, Marseille, France
elisabeth.dorier@univ-amu.fr - https://urbanicites.hypotheses.org/

TERRITOIRES DU FUTUR

L'AIRE MÉTROPOLITAINE MARSEILLAISE ET SES ENJEUX

28 & 29 Novembre 2022, Marseille



Colloque organisé par la Mission des Initiatives Transverses et Interdisciplinaires - MITI

1. Une aire métropolitaine vaste, hétérogène et inégalitaire

L'aire métropolitaine Aix-Marseille Provence : vaste, polycentrique, hétérogène, au sein d'une région poly-métropolisée

AMP : 3 150 km² de superficie, 75% d'espaces de nature ou agricoles

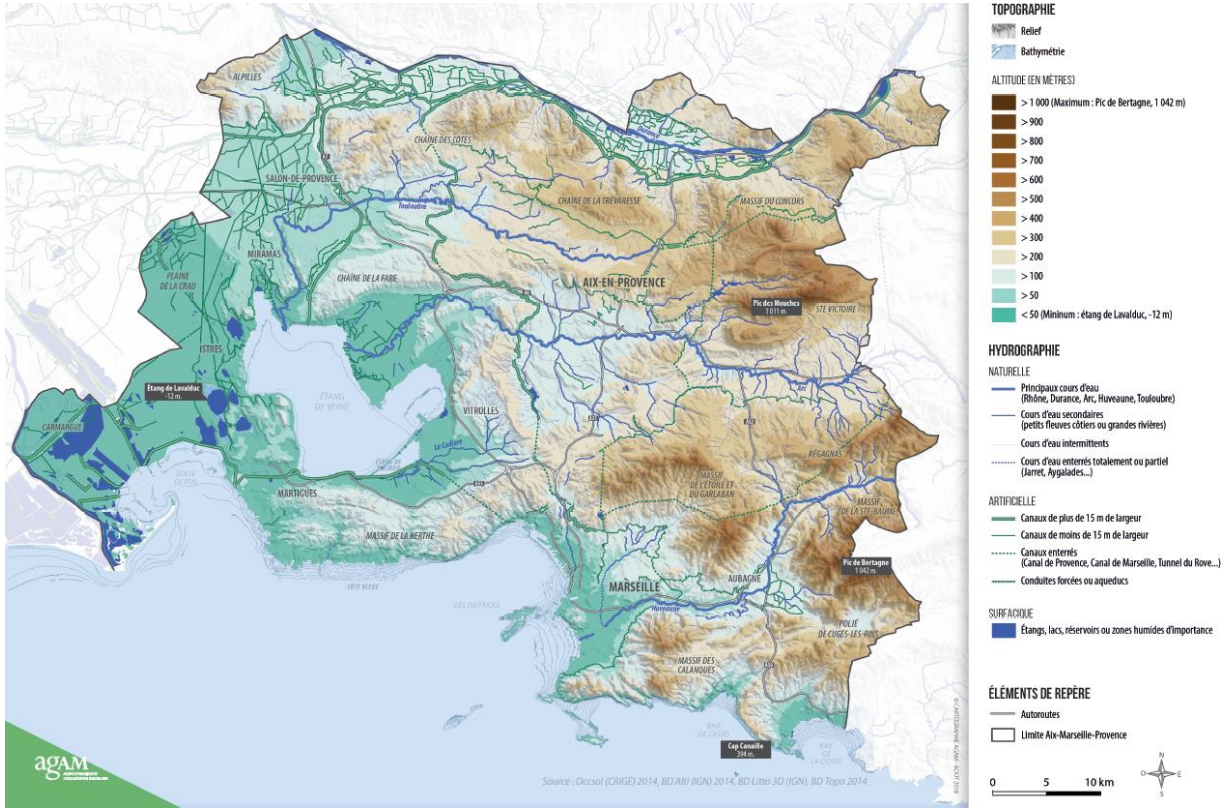

Une des 3 métropoles régionales : Aix Marseille Provence / Toulon Provence Méditerranée / Nice Côte d'Azur

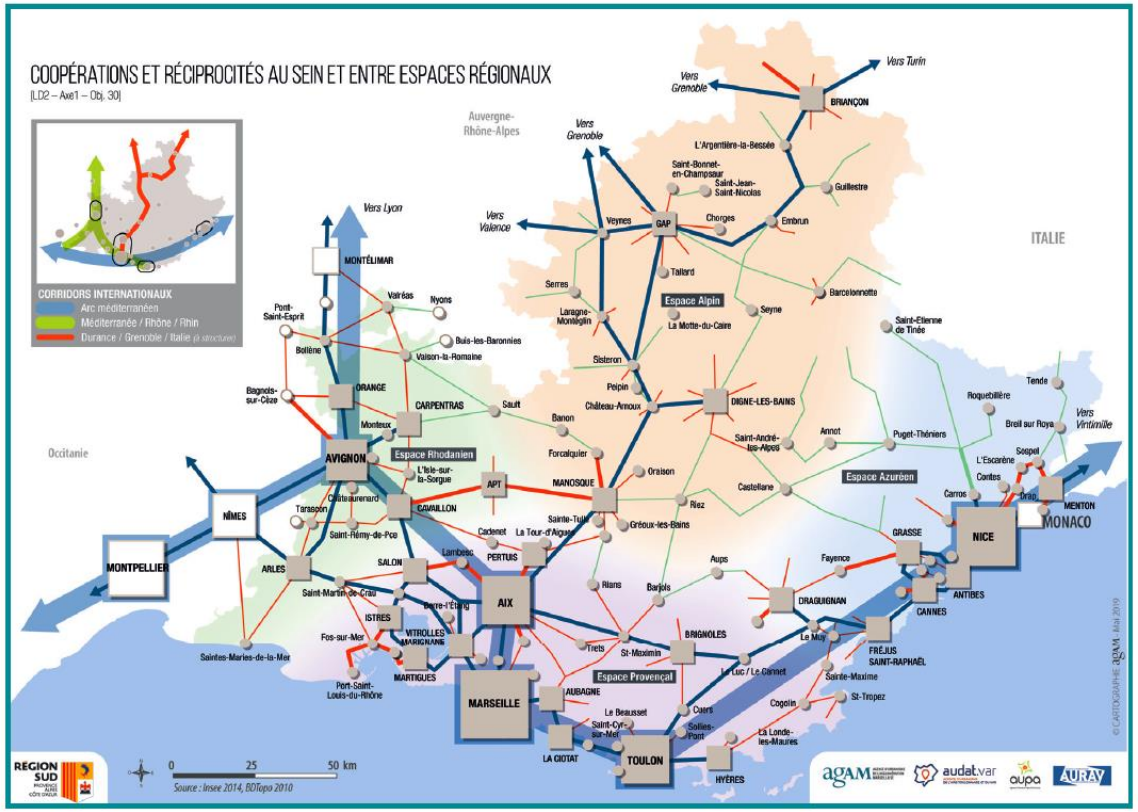

AGAM, *Aix-Marseille-Provence, Un capital nature et littoral à partager, Atlas de l'environnement* 2017 | Tome 1, 52 p

L'aménagement des territoires relève de diverses compétences de planification stratégique et réglementation : communes, métropole, région

Région : en plus des compétences transports, lycées, culture etc. compétences en aménagement du territoire, équilibres des équipements, liens avec INSEE, coordination entre agences d'urbanisme métropolitaines

SRADDET : schéma régional d'aménagement, de développement durable et d'égalité des territoires (SRADDET)

SRADDET s'impose (entre autres) à d'autres documents de planification métropolitains: plans de mobilité (PDM, ex. plans de déplacements urbains -PDU), plans climat air énergie territoriaux (PCAET), schémas de cohérence territoriale (SCoT) etc.

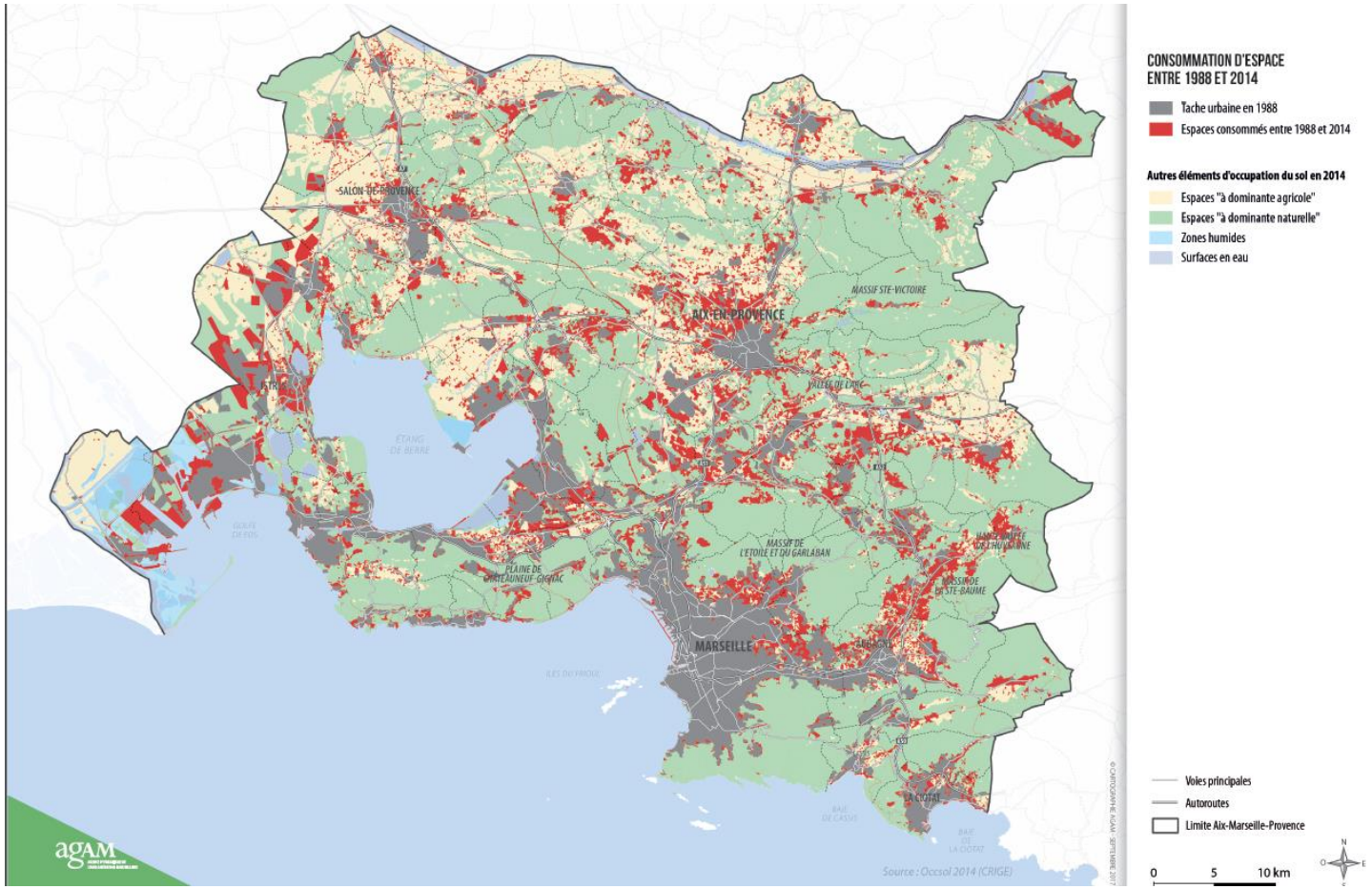

AGAM, *Aix-Marseille-Provence, Un capital nature et littoral à partager, Atlas de l'environnement* 2017 | Tome 1, 52 p

Jusqu'en 2016, plusieurs EPCI dont la fusion a été difficile …

Unification imposée suite à Loi MAPTAM (Modernisation de l'action publique territoriale et d'affirmation des métropoles) de 2014

Rôle incitateur de l'Etat : mission interministérielle 2014-2016

La Métropole Aix-Marseille-Provence est :

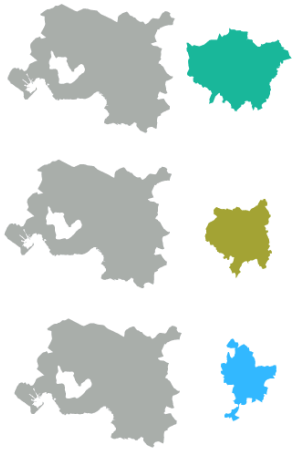

2X PLUS GRANDE QUE LE **GRAND LONDRES**

4X PLUS GRANDE QUE LA MÉTROPOLE DU **GRAND PARIS**

6X PLUS GRANDE QUE LA MÉTROPOLE DE **LYON**

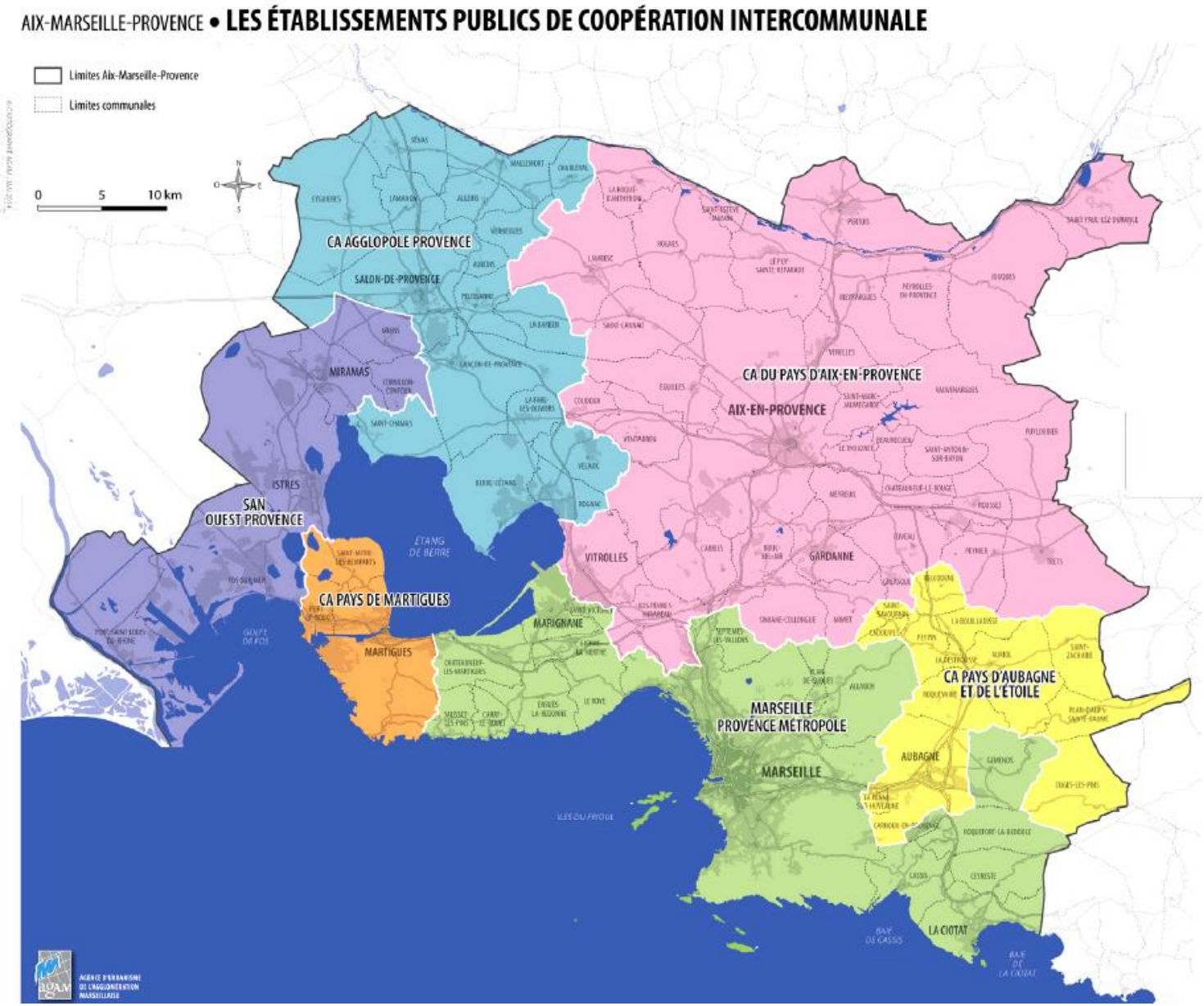

92 communes interconnectées, avec des populations très inégales

Métropole Aix Marseille Provence : 1,8 Marseille, 870 000 hab (46% des habitants) - Aix 145 000 hab

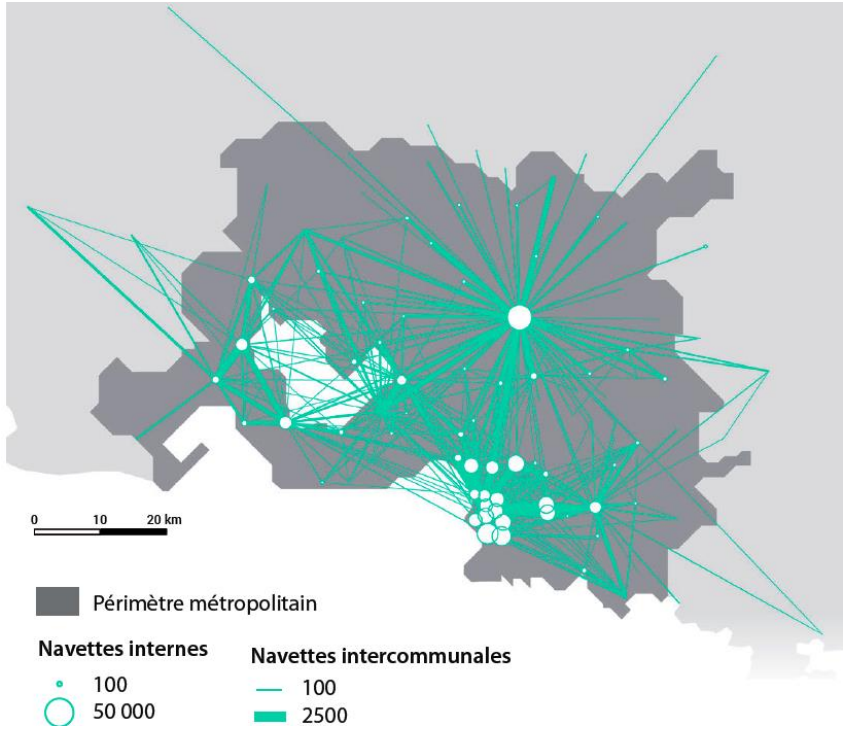

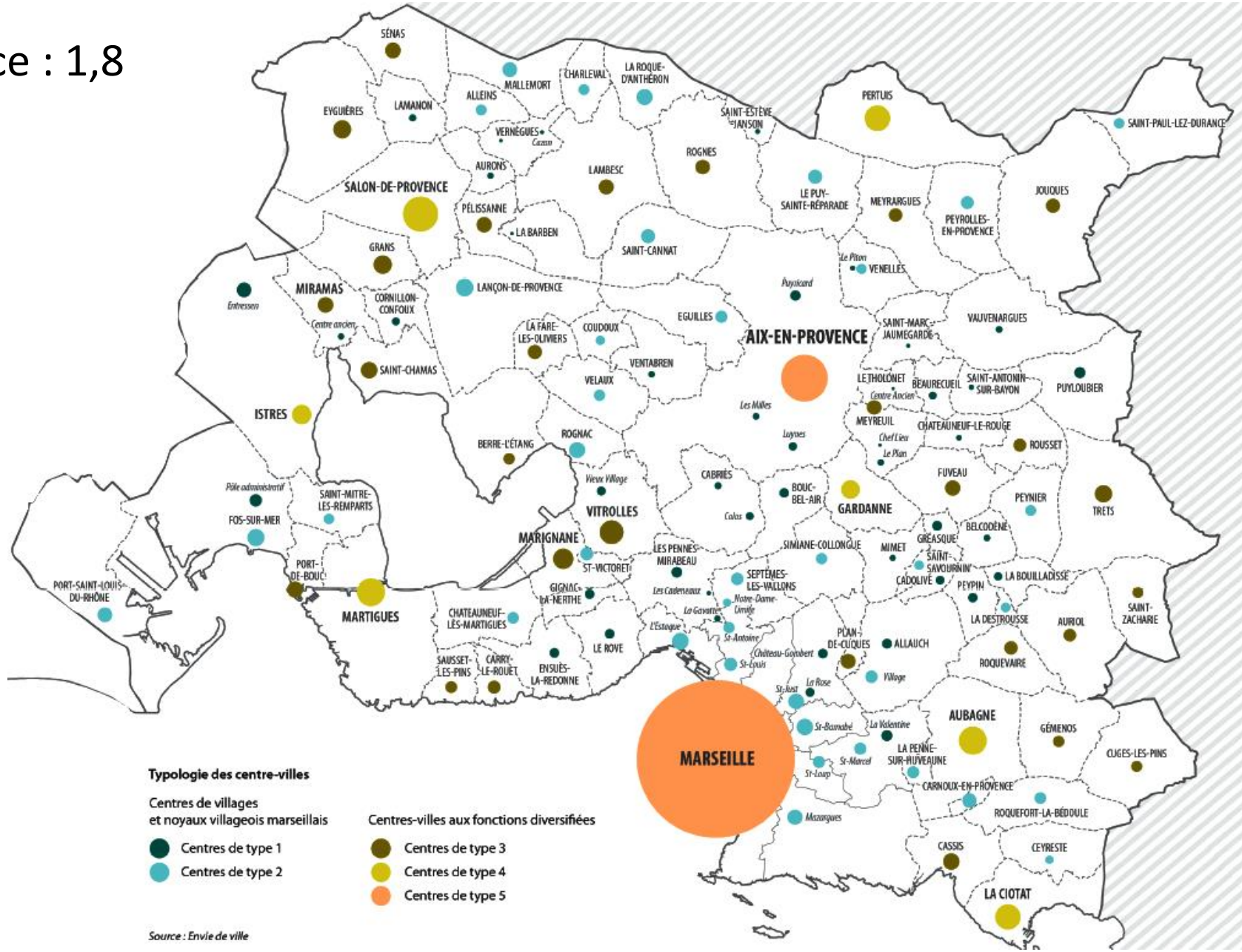

AGAM, Atlas métropolitain 2020
le territoire métropolitain pp. 14 et 26

Des densités et configurations territoriales très contrastées

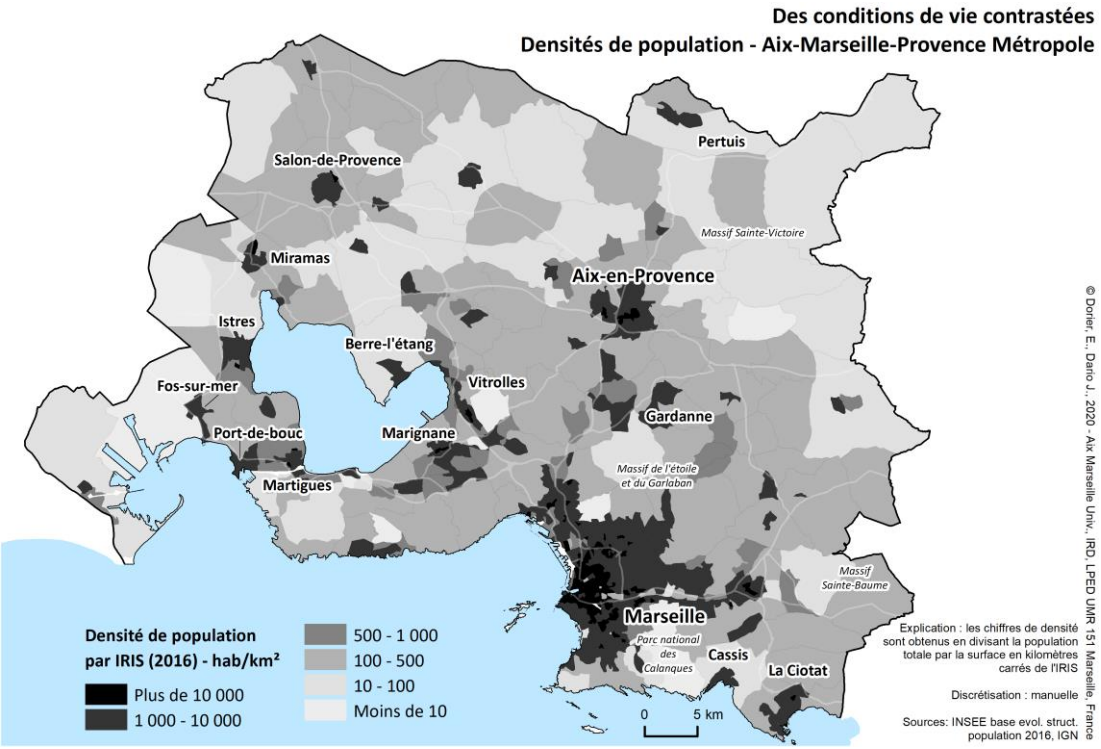

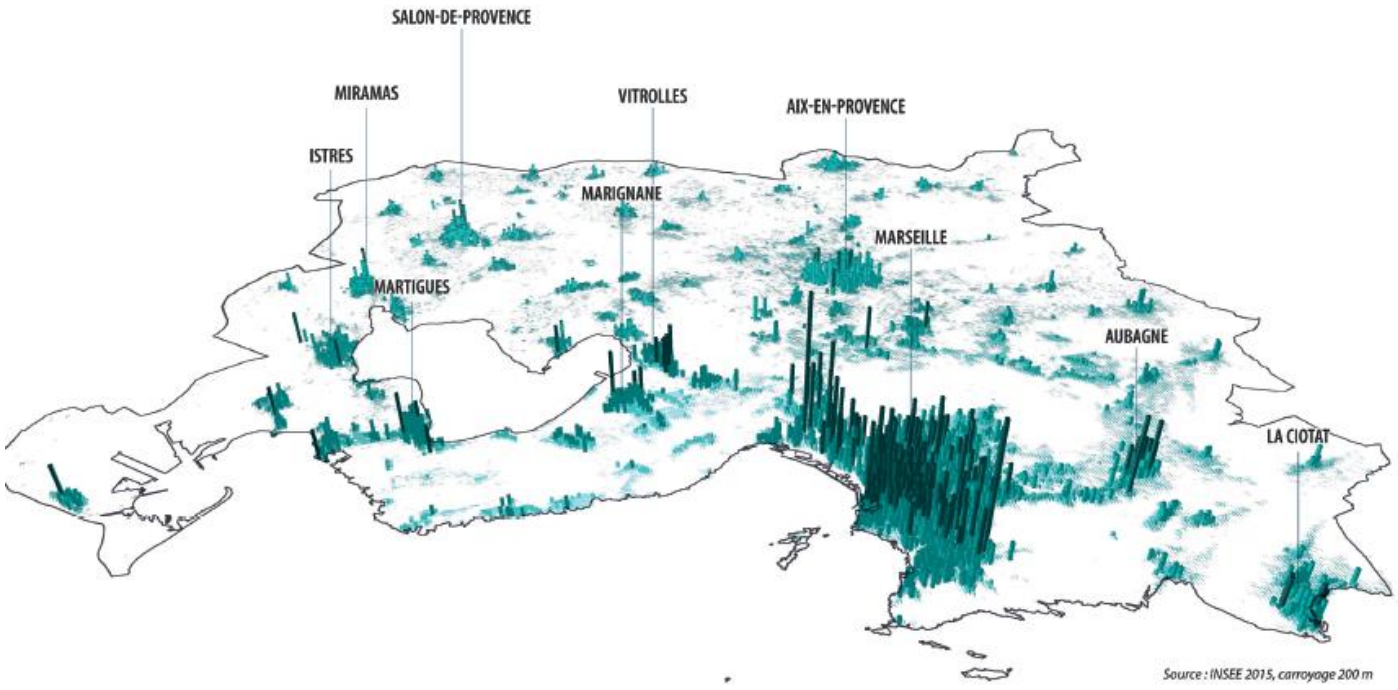

E.Dorier (dir), J.Dario, M.Lecoquierre, 2021, « *Les jeunes et la ville en région Provence-Alpes-Côte d'Azur* » , Aix Marseille » Université, LPED, Rapport pour l'AAP les Fabriques de la Connaissance, région PACA, 259 p

AGAM, Atlas métropolitain 2020 le territoire métropolitain pp. 16

Un « capital nature et littoral à partager » (?)

AGAM Agence d'urbanisme de l'agglomération marseillaise

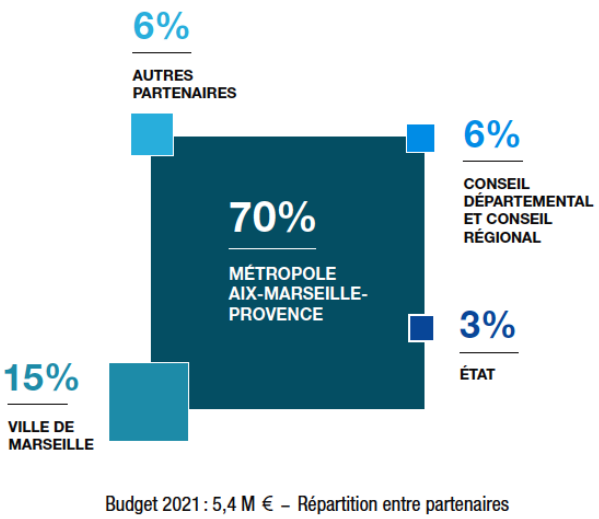

Agam, 2021

AGAM, *Aix-Marseille-Provence, Un capital nature et littoral à partager*
Atlas de l'environnement 2017 | Tome 1, 52 p

AUPA Agence d'urbanisme du pays d'Aix-Durance

Porter vos idées, oser se réinventer

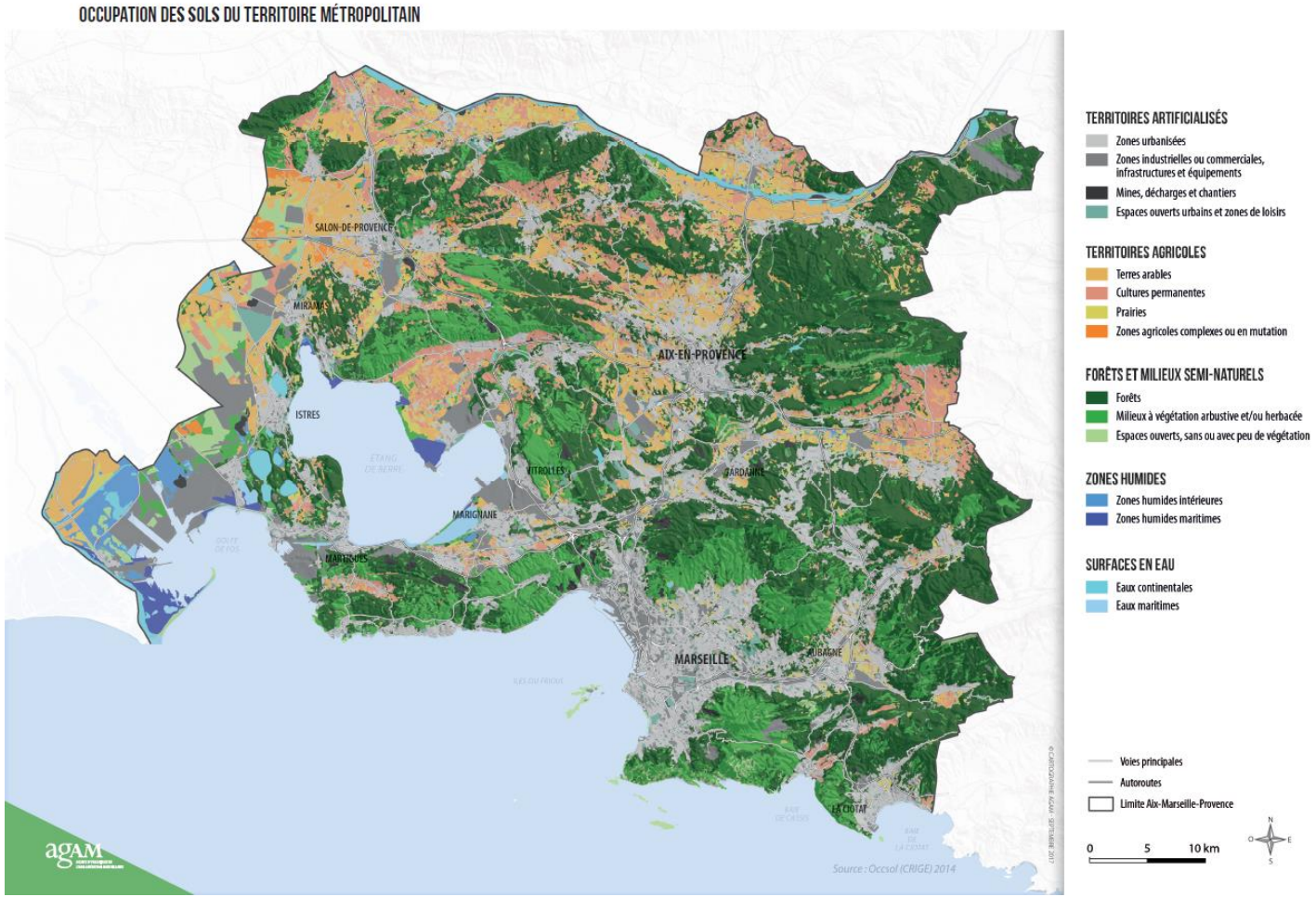

… mais une distribution inégale des aménités « vertes » par habitant selon les communes

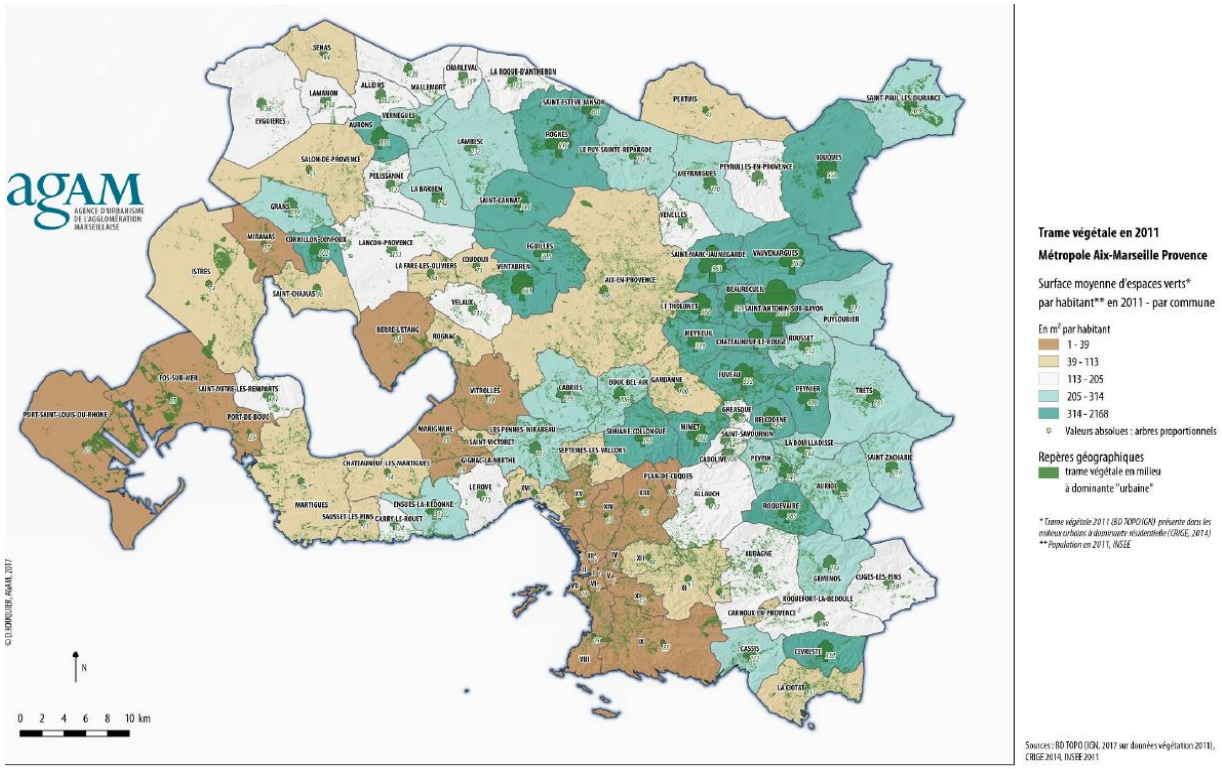

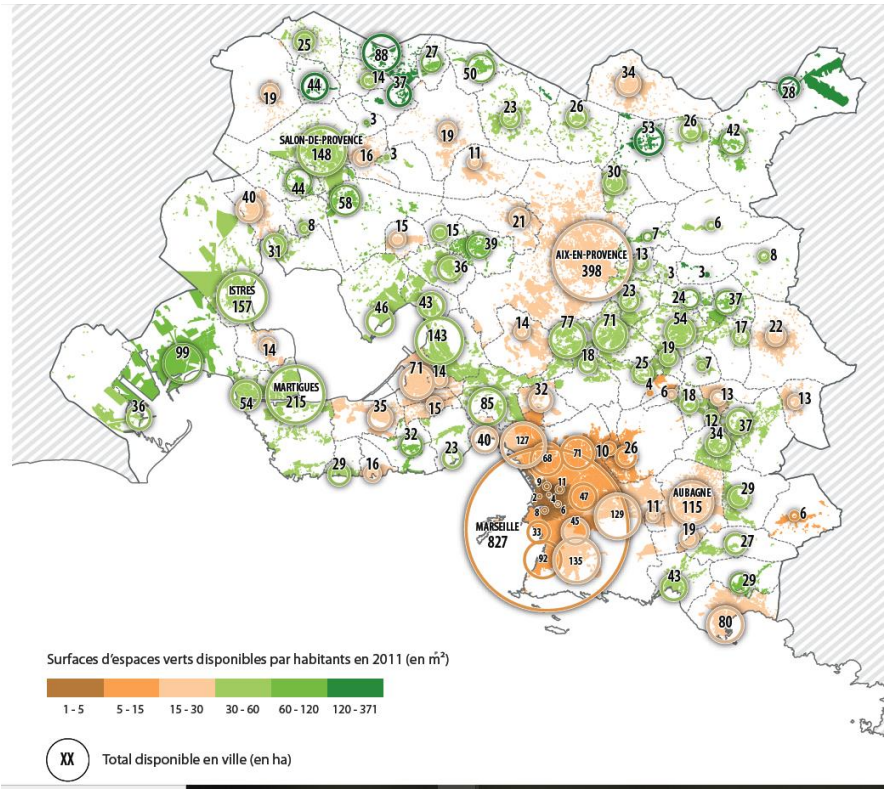

Rouquier D. « Cartographier le végétal en ville », AGAM/AMU-LPED, https://doc.agam.org/index.php?lvl=notice_display&id=24751

AGAM, Atlas métropolitain 2020, Qualité de vie, santé et environnement

Ecarts des niveau de loyers du parc privé

Loyers médians au m² des appartements dans l'agglomération Aix-Marseille

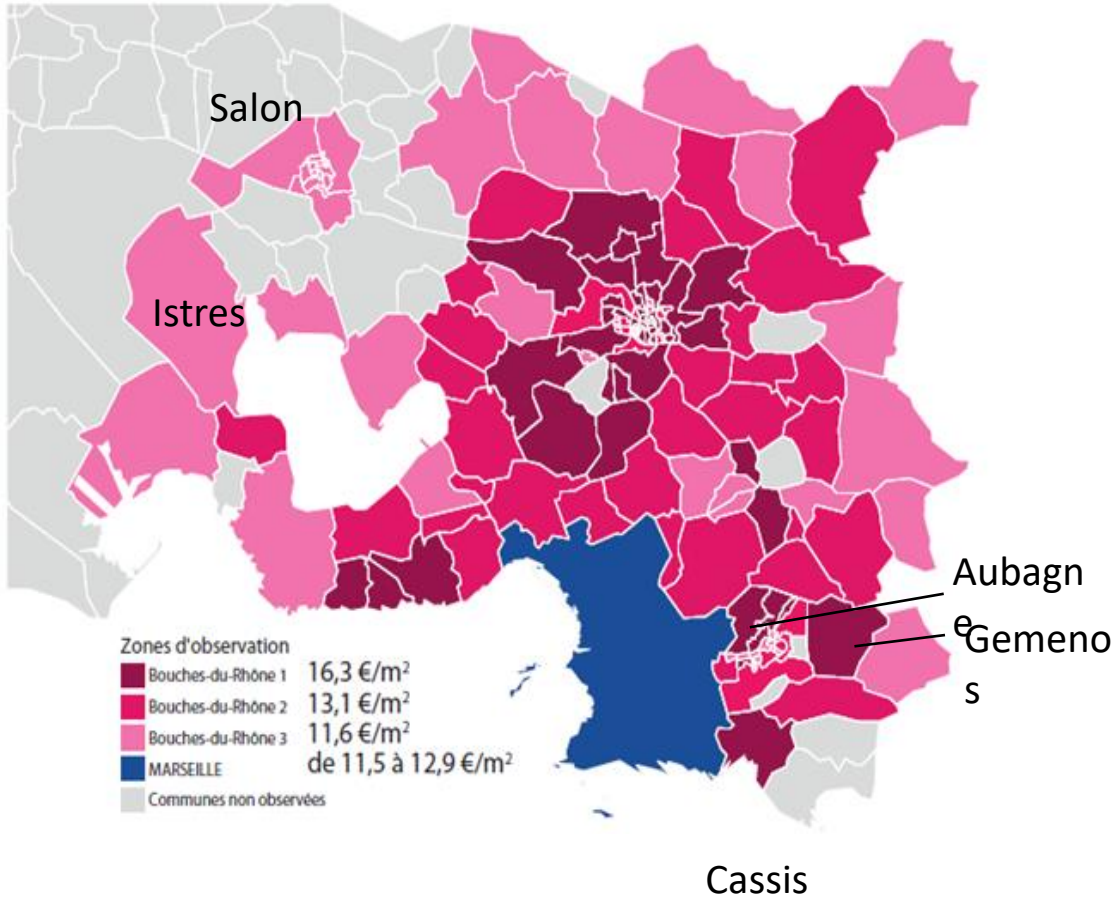

Zoom sur la ville de Marseille

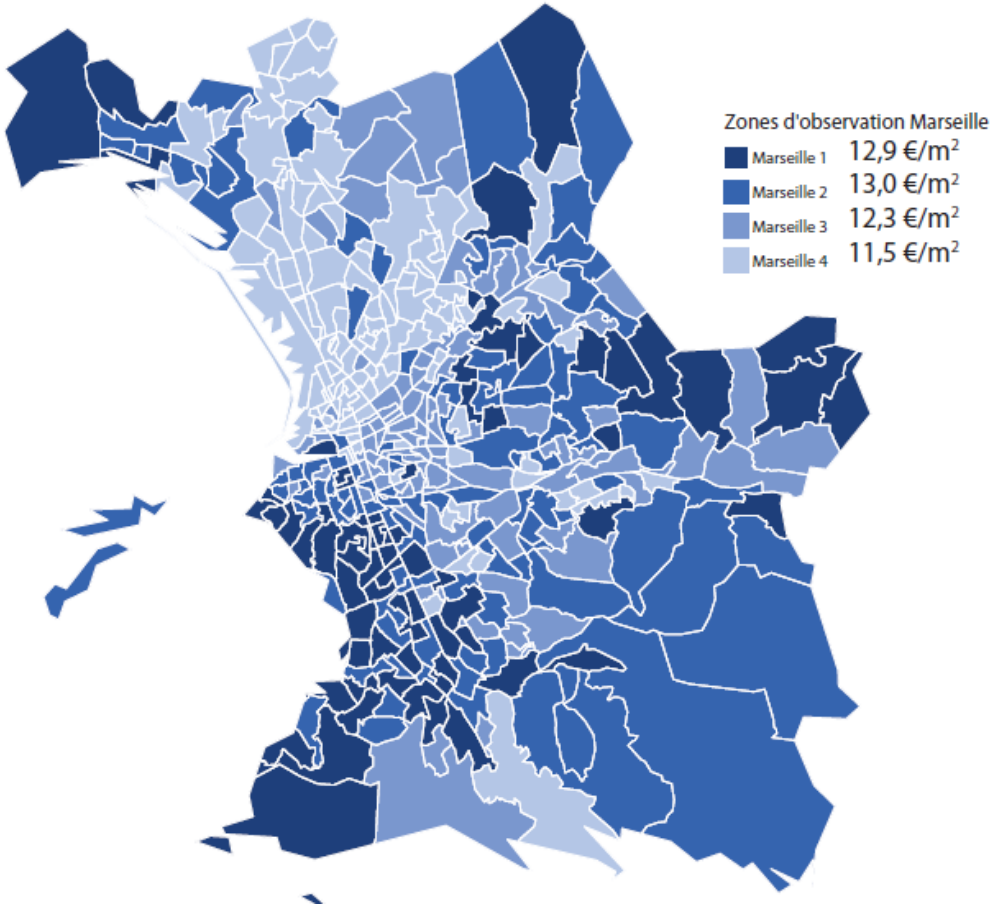

www.observatoires-des-loyers.org (ANIL)

Observatoire Local des Loyers du parc privé
Agglomération Aix-Marseille

2020

adil des Bouches-du-Rhône

Les inégalités du revenu médian, communes et arrondissement

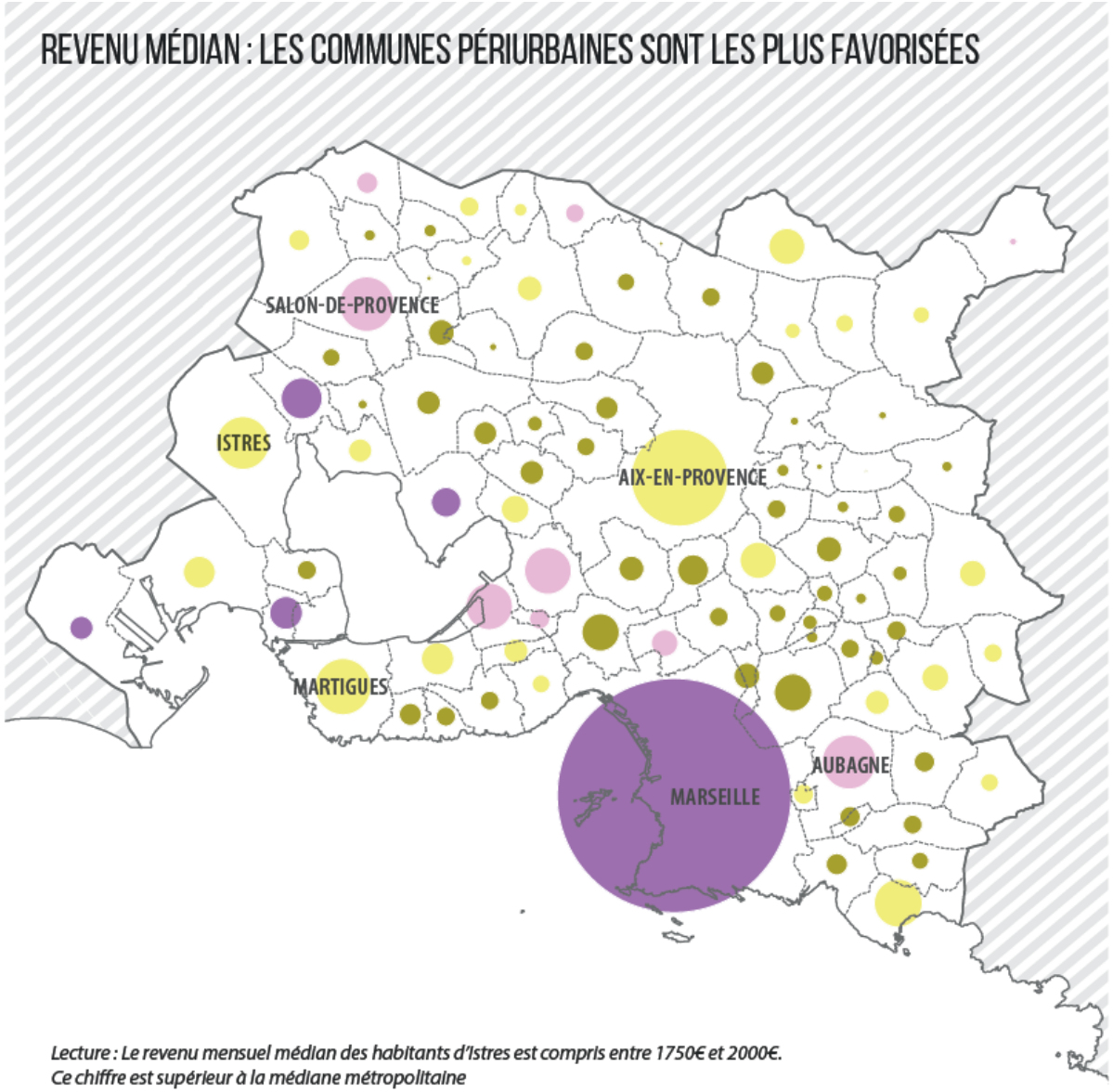

Revenu médian mensuel des ménages
La taille des cercles est proportionnelle à la population

- 1000 - 1250 €
- 1250 - 1600 €
- 1600 - 1750 €
- ---------- *médiane*
- 1750 - 2000 €
- 2000 - 3000 €

Source : RP 2017

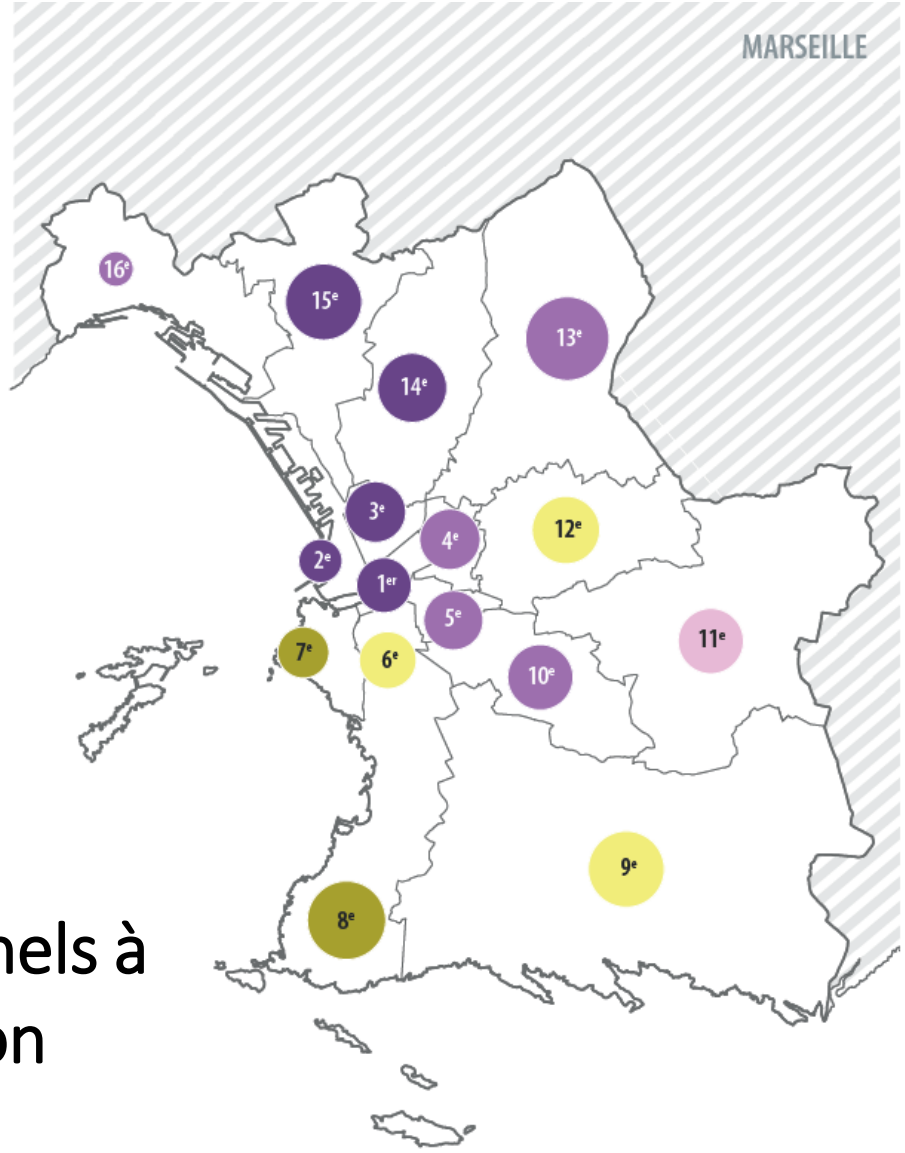

Cercles proportionnels à la population concernée

AGAM, Atlas métropolitain 2020, Les habitants, p 37

Une ségrégation par le coût du logement

Détail par iris/ilots pour les communes urbaines

Cartographie des périmètres territoriaux et effets de ségrégation et « fragmentation »

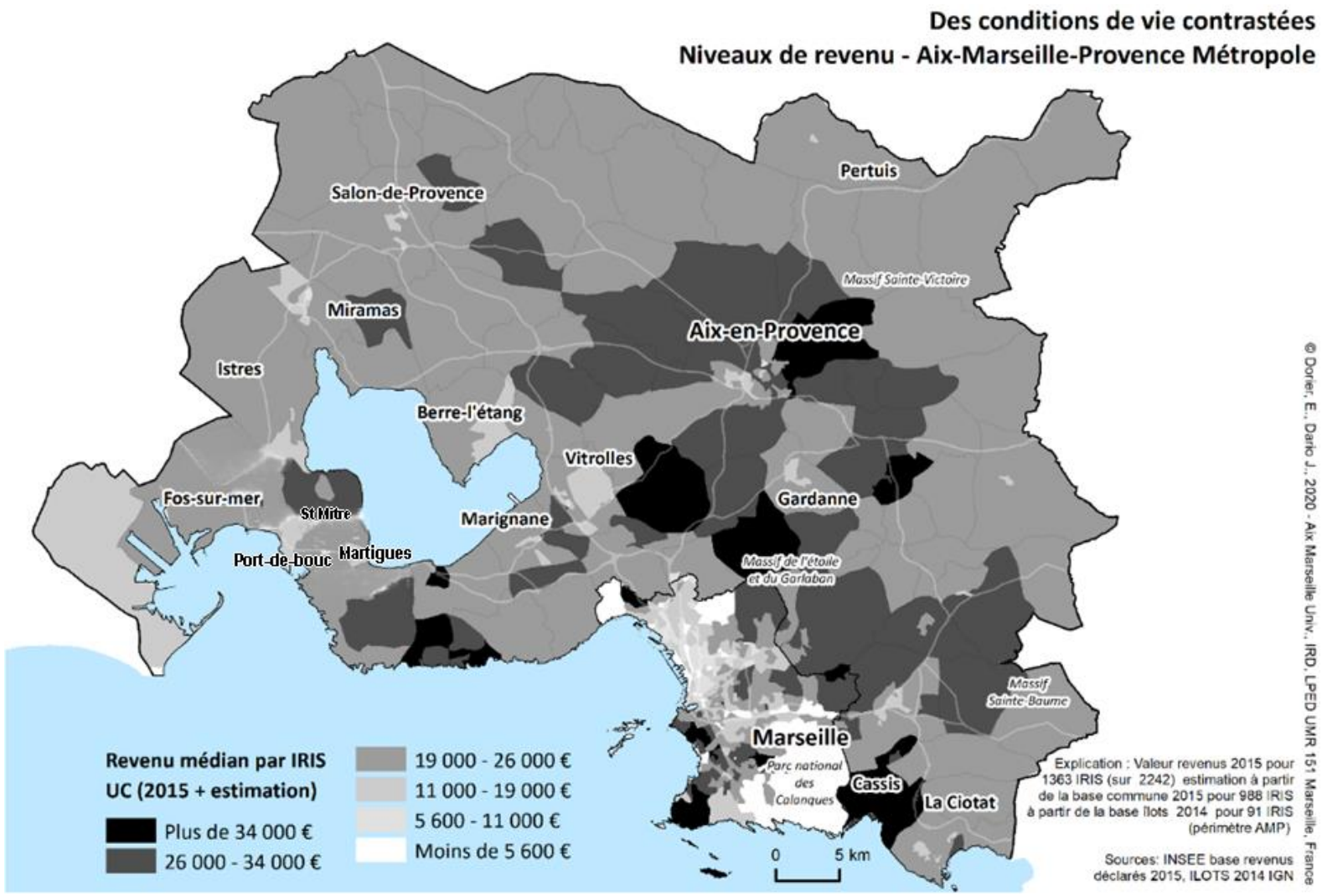

E.Dorier (dir), J.Dario, M.Lecoquierre, 2021, « *Les jeunes et la ville en région Provence-Alpes-Côte d'Azur* » , Aix Marseille » Université, LPED, Rapport pour l'AAP les Fabriques de la Connaissance, région PACA, 259 p

Différentiels de taux de pauvreté (communes AMP)

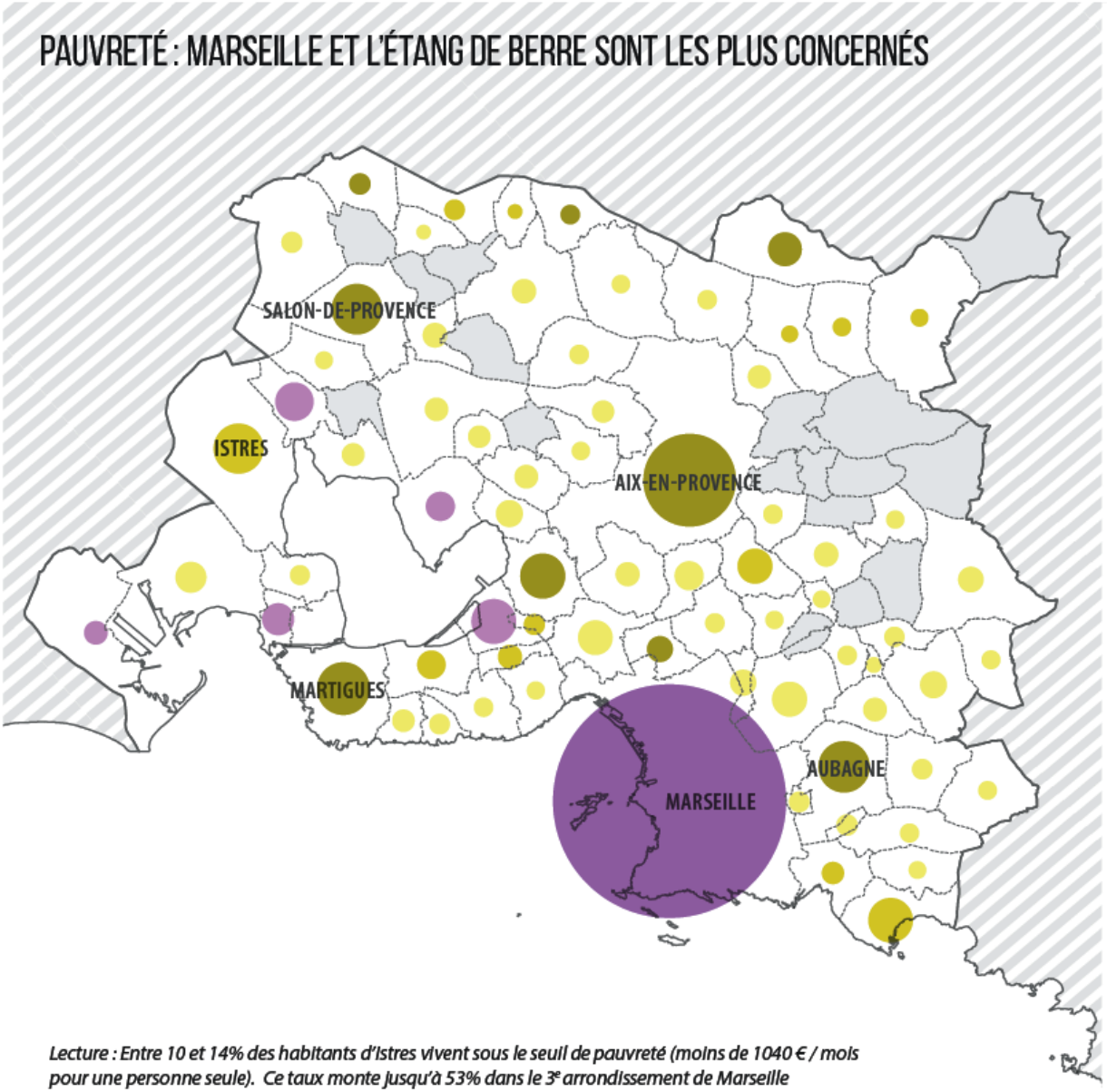

Taux de pauvreté
La taille des cercles est proportionnelle à la population

- 5 à 10%
- 10 à 14%
- *moyenne France*
- 14 à 18%
- *moyenne AMP*
- 18 à 25%
- 25 à 54%
- absence de données (secret statistisque)

Source : RP2017

Cercles proportionnels à la population concernée

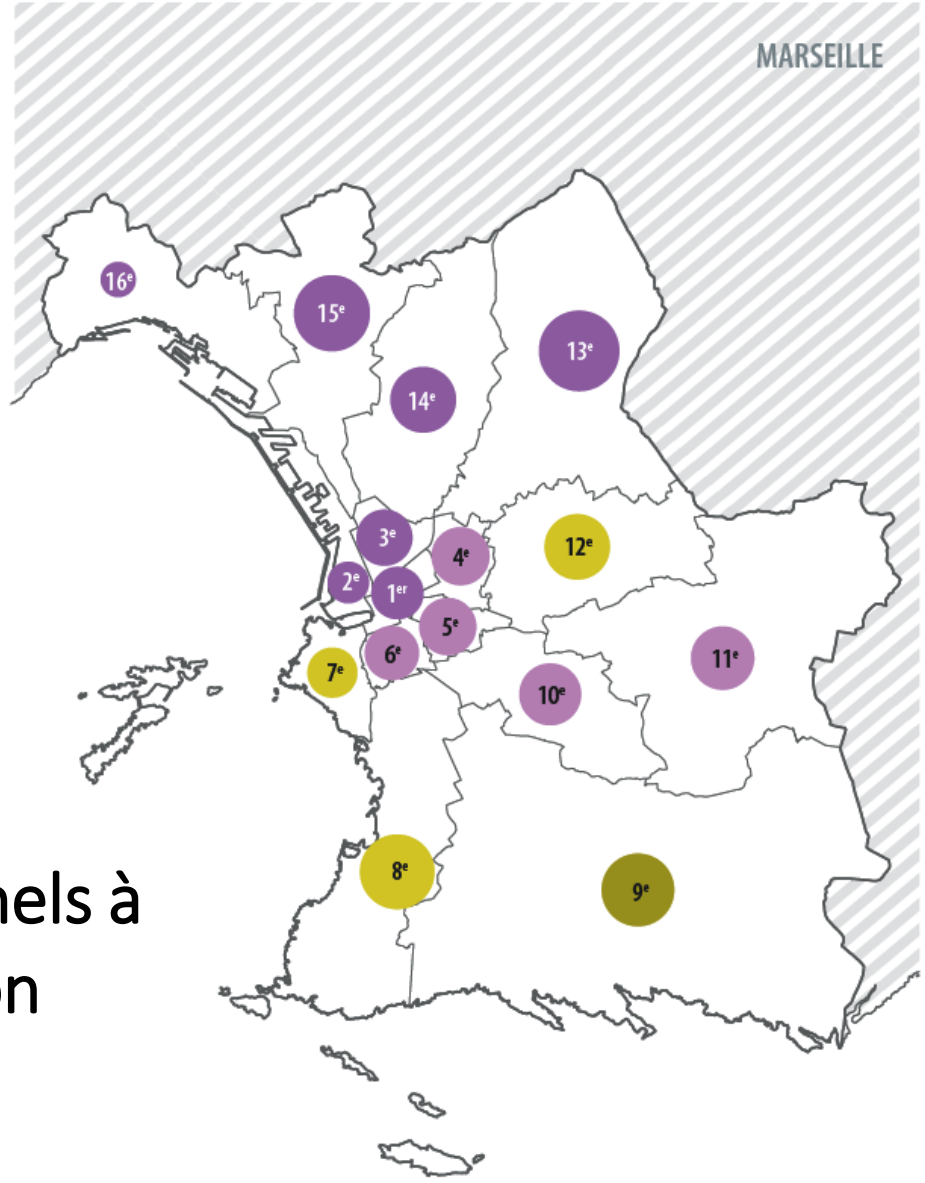

https://www.agam.org/cartographie-dynamique/atlas-metropolitain-2020/ les habitants

Une pauvreté élevée et concentrée à Marseille (échelle des iris)

Moyenne 26%

1/5eme des IRIS ont un taux de pauvreté Supérieur à 41%

Grand centre ville nord, quartiers nord

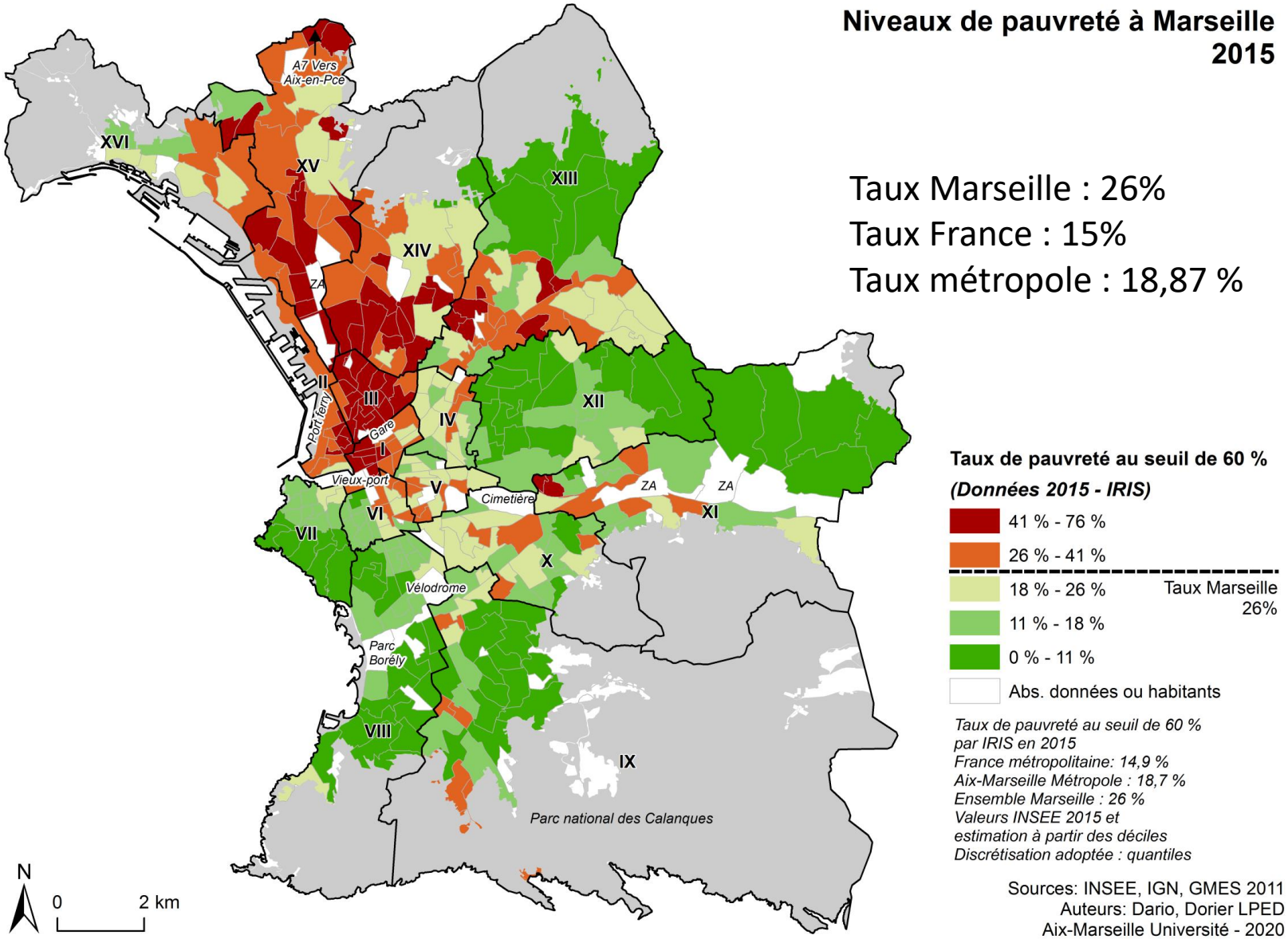

Dorier E. et Dario J., 2020, Marseille 2018-2019 : De la crise du logement à la crise humanitaire. Dossier cartographique commenté, en appui au Rapport 2019 du HCLPD, Aix Marseille Université, 58 p.

Connaissance institutionnelle des inégalités, ségrégations et entresoi : nombreuses études pendant le processus de création de la Métropole AMP

- OCDE, 2013, *Vers une croissance plus inclusive de la Métropole Aix-Marseille. Une perspective internationale*
- Mazery V. et Guery H, 2013, *Disparités socio-spatiales en région Provence Alpes Côte d'Azur*, Métropole Aix Marseille, Atlas territorial, COMPAS, Région PACA, 139 p
- Ettouati S, INSEE 2015, *Métropole Aix-Marseille Provence Un territoire hétérogène, une unité à bâtir*, Etude INSEE
- ADIL13, 2015 *Le logement social dans la métropole Aix Marseille Provence : quelles disparités territoriales ? Observatoire des dynamiques de l'habitat à l'échelle de la métropole Aix Marseille Provence,* Cahier 1 Mission interministérielle projet métropolitain Aix Marseille Provence

Insee Flash
Provence-Alpes-Côte d'Azur
N° 26
juin 2016
COMMUNIQUÉ DE PRESSE
Disparités territoriales de revenus
Un entre soi marqué à Marseille – Aix-en-Provence
L'analyse des répartitions de revenus au sein des villes-centres et de leurs banlieues met en évidence des différences sensibles entre les principaux pôles urbains de France métropolitaine. Marseille – Aix-en-Provence, Nice et Toulon appartiennent au large groupe d'agglomérations dotées d'une ville-centre dite intermédiaire et d'une banlieue « aisée ». Avignon se distingue par une surreprésentation des faibles revenus à la fois dans sa ville-centre et sa banlieue. Avec des populations à hauts et bas revenus très concentrées et une ségrégation marquée, Marseille – Aix-en-Provence se caractérise par un « entre-soi » particulièrement développé.

Novella S. INSEE 2016, Disparités territoriales de revenus - Un entre soi marqué à Marseille – Aix-en-Provence, Insee Flash Provence-Alpes-Côte d'Azur, N° 26, Paru le : 28/06/2016

- **Récentes publications de l'AGAM commencent à aborder le sujet**

AGAM, Atlas métropolitain 2020, Les habitants

Typologie territoriale par communes et « IRIS »

- Mazery V. et Guery H, 2013, *Disparités socio-spatiales en région Provence Alpes Côte d'Azur*, Métropole Aix Marseille, Atlas territorial, COMPAS, Région PACA, 139 p

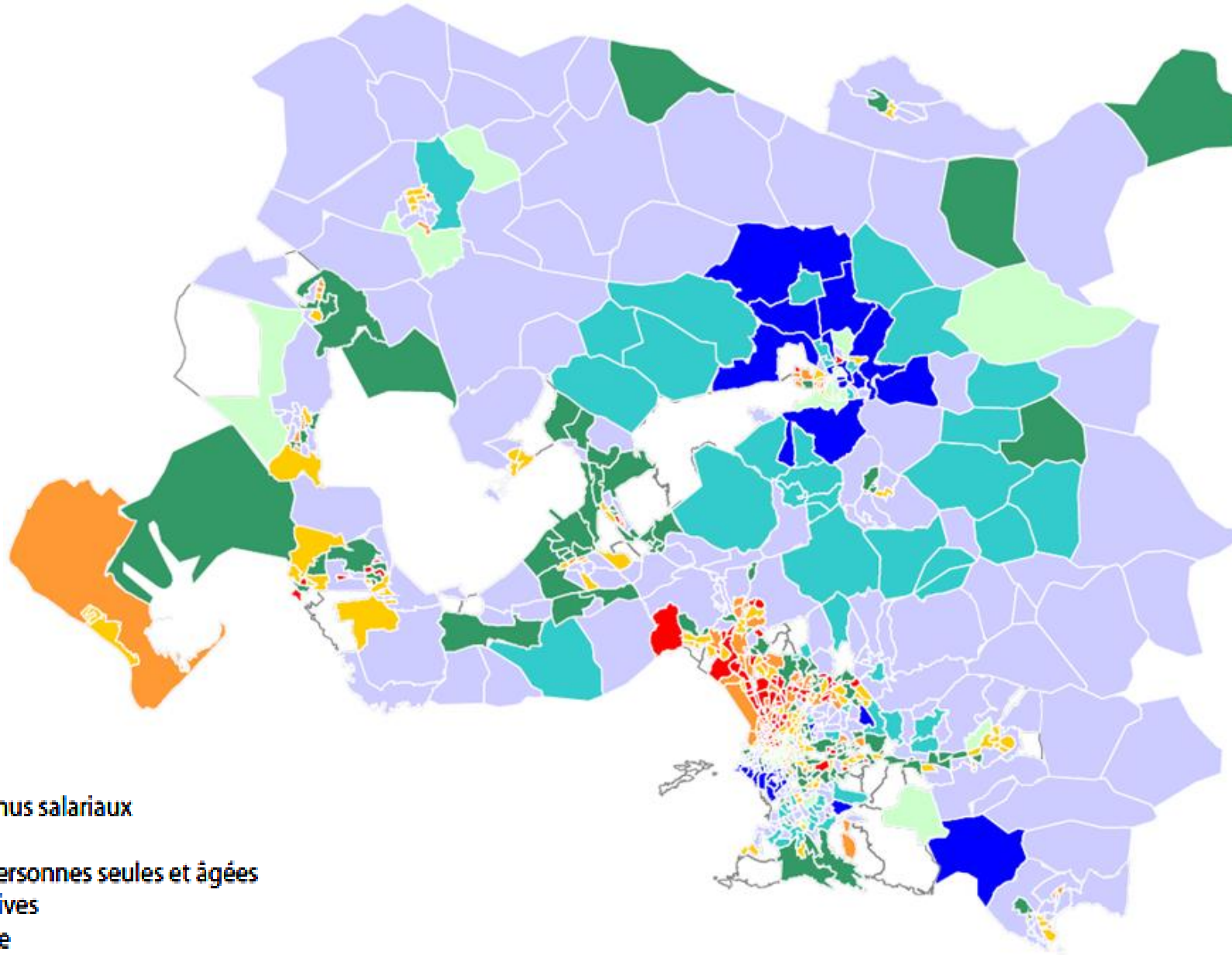

- Quartiers très favorisés, à faible dépendance des revenus salariaux
- Quartiers très favorisés
- Quartiers résidentiels, favorisés, à forte présence de personnes seules et âgées
- Quartiers résidentiels, familles plutôt favorisées et actives
- Quartiers de centre-villes et/ou à forte diversité sociale
- Quartiers de ménages locataires fragiles, à forte présence de personnes seules et âgées
- Quartiers de ménages locataires fragiles, à forte présence de familles et forte dépendance aux revenus salariaux
- Quartiers de populations à fortes difficultés socio-économiques

Mazery V. et Guery H, COMPAS, 2013

30 ans de dynamiques de fermetures résidentielles

2013 : 1531 ensembles résidentiels fermés
2022 : 1694 ensembles résidentiels fermés

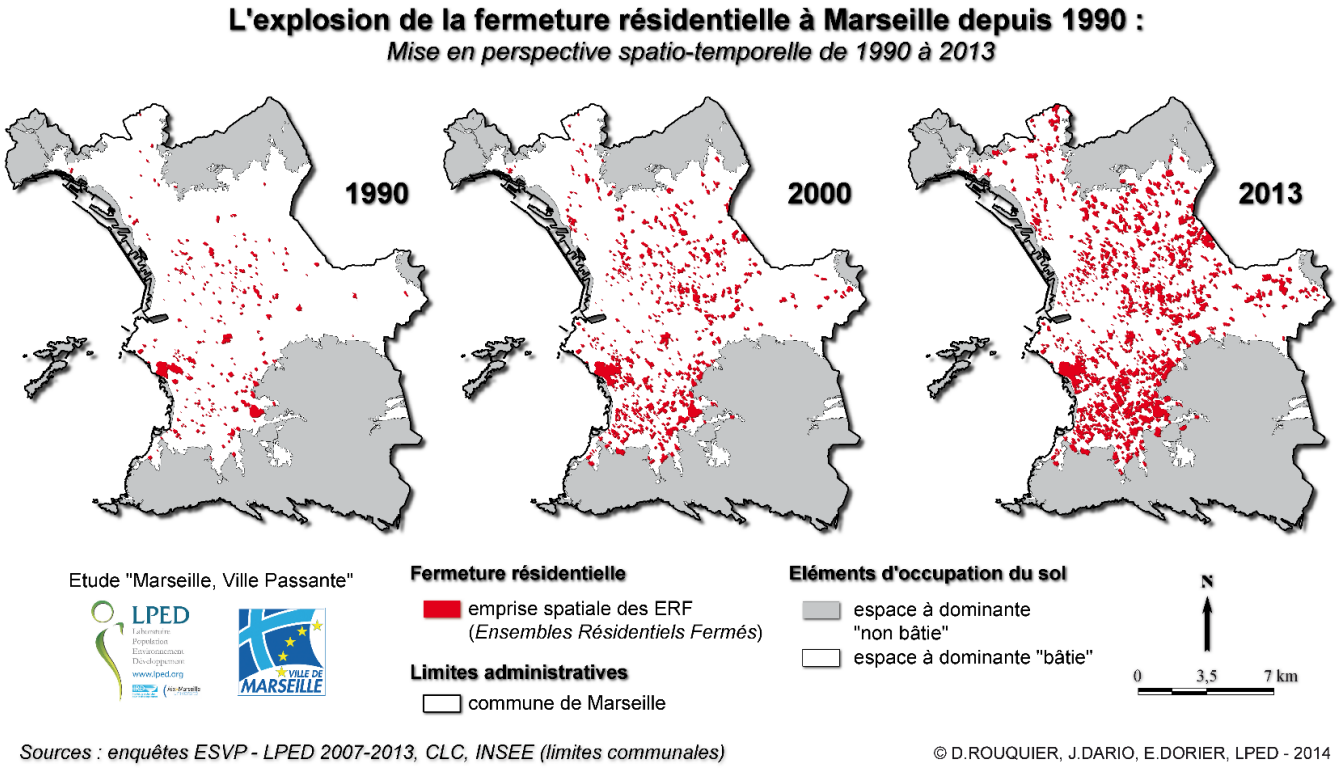

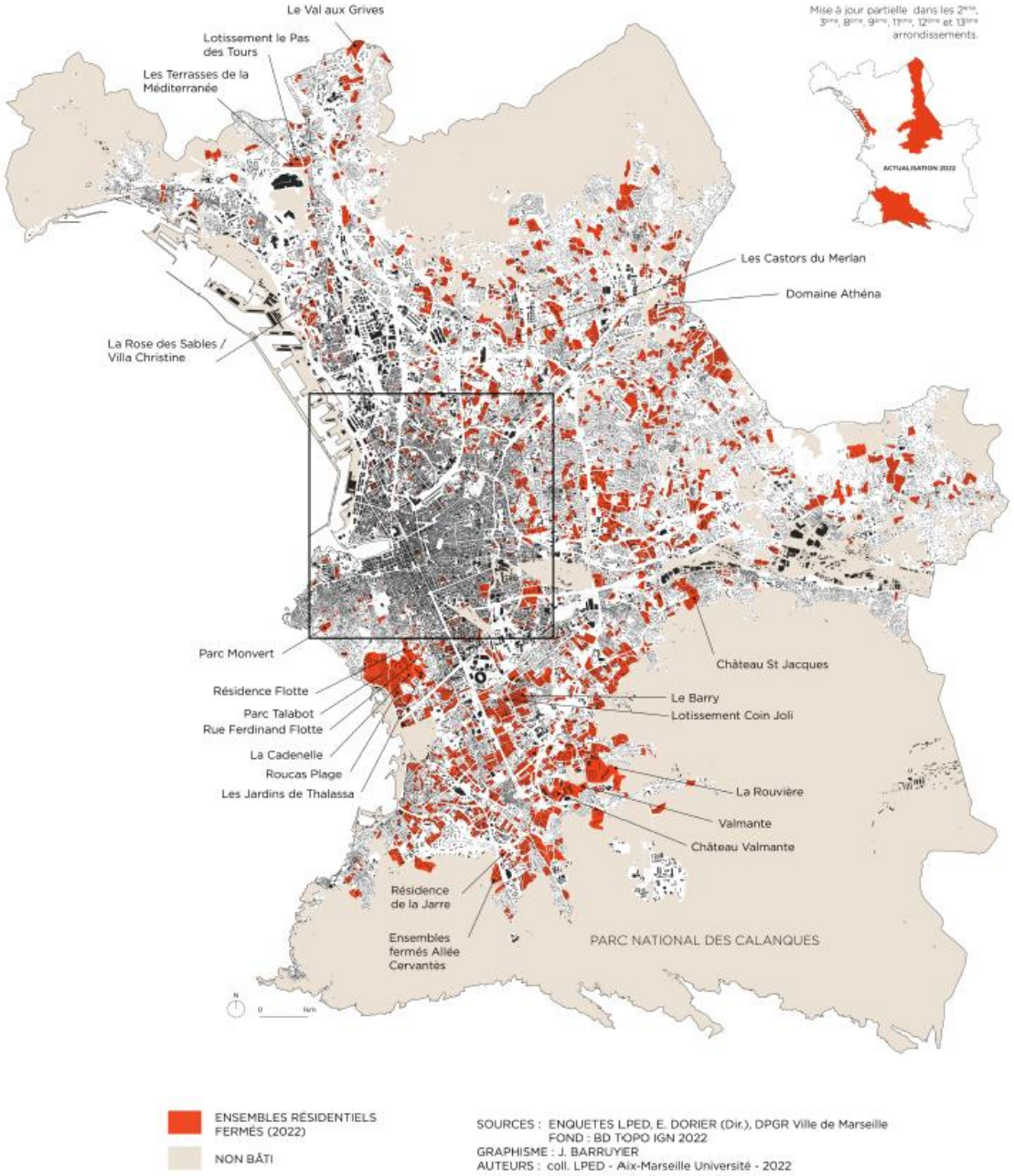

Aux inégalités sociales s'ajoutent des effets de fragmentation territoriale et replis

Cas du logement : habitat privé ancien en péril VS étalement résidentiel périphérique et fermé

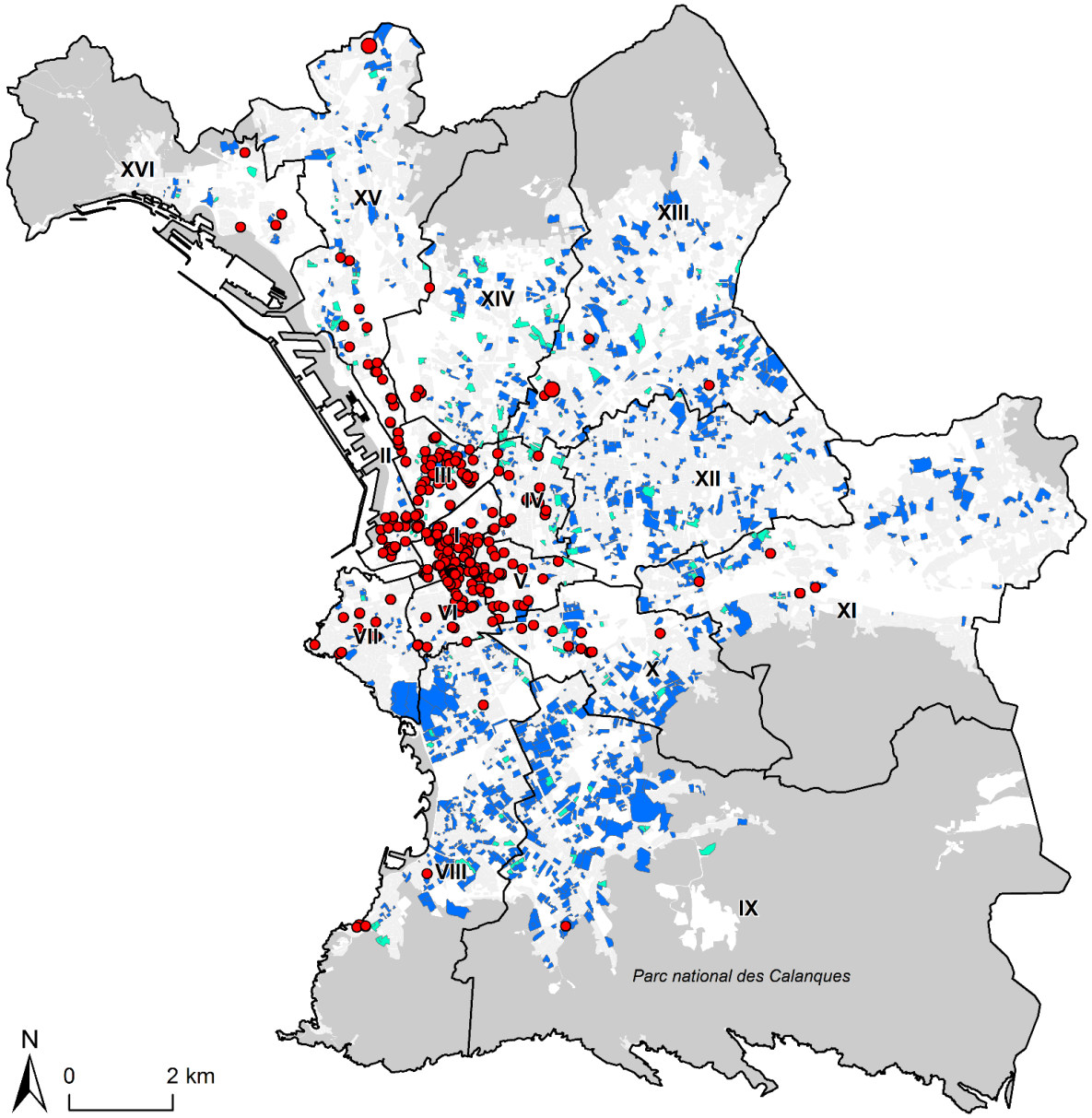

Arrêtés au 28 Octobre 2019

Ensembles résidentiels fermés

Résidences fermées (2014)

HLM résidentialisés

** Arrêtés d'interdictions d'occupation et d'évacuation, arrêtés de péril imminent et graves et imminents*
Ville de Marseille, 2018-2019

Sources: LPED, Ville de Marseille
IGN, GMES 2011
Auteurs: Dario, Dorier LPED
Aix-Marseille Université - 2019

E.Dorier, (2023) Marseille as Privatopia :the Collapsing City, the Gated City, chapitre 11 from *The Marseille Mosaic,* Mark Ingram, Kathryn Kleppinger, eds., New York, *Berghahn* Books, sous presse

A.S.A. ROUCAS PLAGE
PROPRIETE PRIVEE
DEFENSE D'ENTRER
30

2. La métropole : un cadre de solidarités à bâtir face aux inégalités territoriales

Outils de rééquilibrage et de planification : non consensuels et sources de tensions entre élus d'Aix Marseille Provence métropole

- Flux financiers visant à corriger les inégalités entre les communes membres
- PDU (Plan de déplacements urbains devenu plan de mobilité métropolitain) : voté 2021
- PLUI 2019 (Plan local d'urbanisme intercommunal) : des modifications demandées par Ville de Marseille
- PLH (Programme local d'habitat) : non voté, reporté par AMP depuis 2019. Tensions Marseille/ AMP.
- Politique de la Ville, en lien avec l'Etat, les communes et les bailleurs (PNRU, Cités éducatives, PPA Marseille)

Finances: passer de la « métropole des communes » aux péréquations ?

Rapport de la chambre régionale des comptes de juin 2022 sur les flux financiers entre les communes et l'EPCI Aix Marseille Provence métropole

Flux financiers entre métropole et les communes majoritairement orientés vers communes du pays d'Aix malgré les charges de centralité de Marseille et ses besoins sociaux liés au profil de sa population

« *les flux financiers susmentionnés ont pour conséquence un trop faible niveau de péréquation intercommunale à l'échelle métropolitaine, en l'absence de DSC métropolitaine, avec une concentration disproportionnée des fonds de concours en investissement sur une seule partie du territoire* »
« *la répartition cristallisée des montants historiques de DSC conduit à un effet contre-péréquateur, contraire au principe même de cette dotation* »

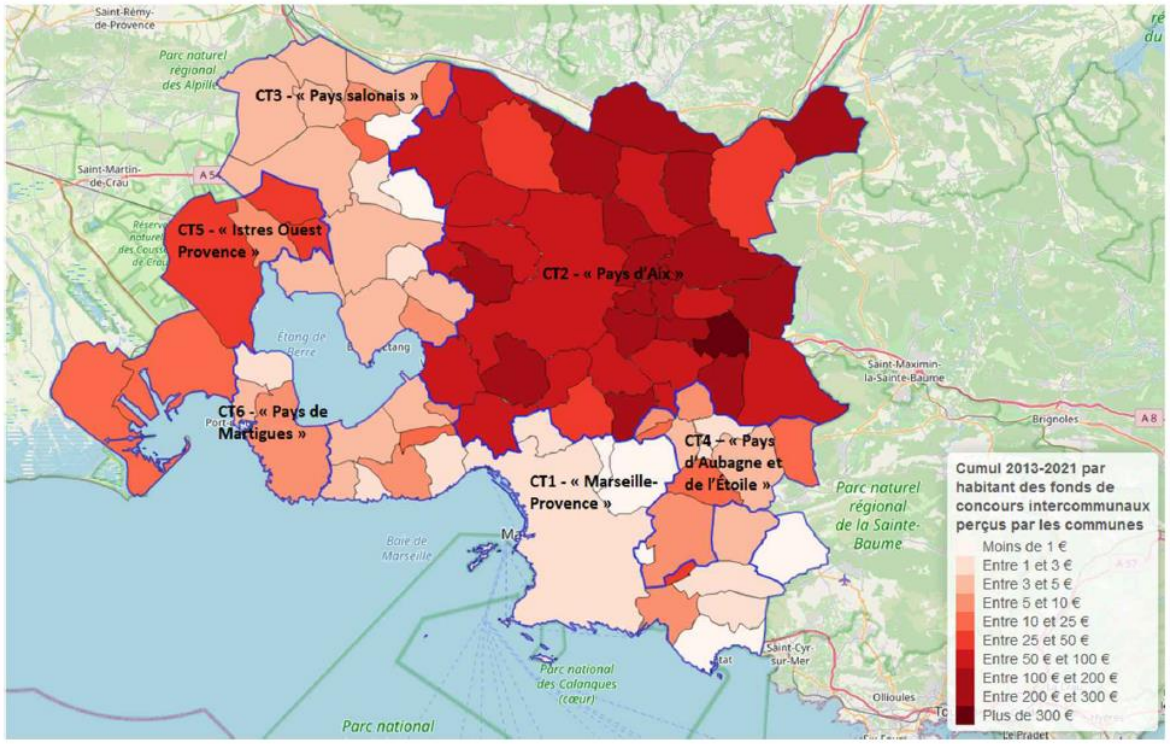

Source : CRC d'après les comptes de gestion et le suivi extrabudgétaire de la métropole.

DSC Dotation de solidarité communautaire

Fonds de concours permettant aux EPCI à fiscalité propre d'aider l'une de leurs communes membres à assumer une charge, souvent des charges de centralité, qui n'ont pas été mutualisées au niveau communautaire

Le défi de solidarité d'un PLH (programme local d'habitat) qui se fait attendre …

- art 55 LOI SRU 2000 (solidarité et renouvellement urbain) : 20% de LS au sens large dans majorité des communes urbaines

- 2013 : obligation passe à 25%

- 2015 : Mission interministérielle projet métropolitain AMP pointe des disparités anormales entre communes …

ADIL13, 2015 *Le logement social dans la métropole Aix Marseille Provence : quelles disparités territoriales ? Observatoire des dynamiques de l'habitat à l'échelle de la métropole Aix Marseille Provence,* Cahier 1 Mission interministérielle projet métropolitain Aix Marseille Provence, Décembre 2015

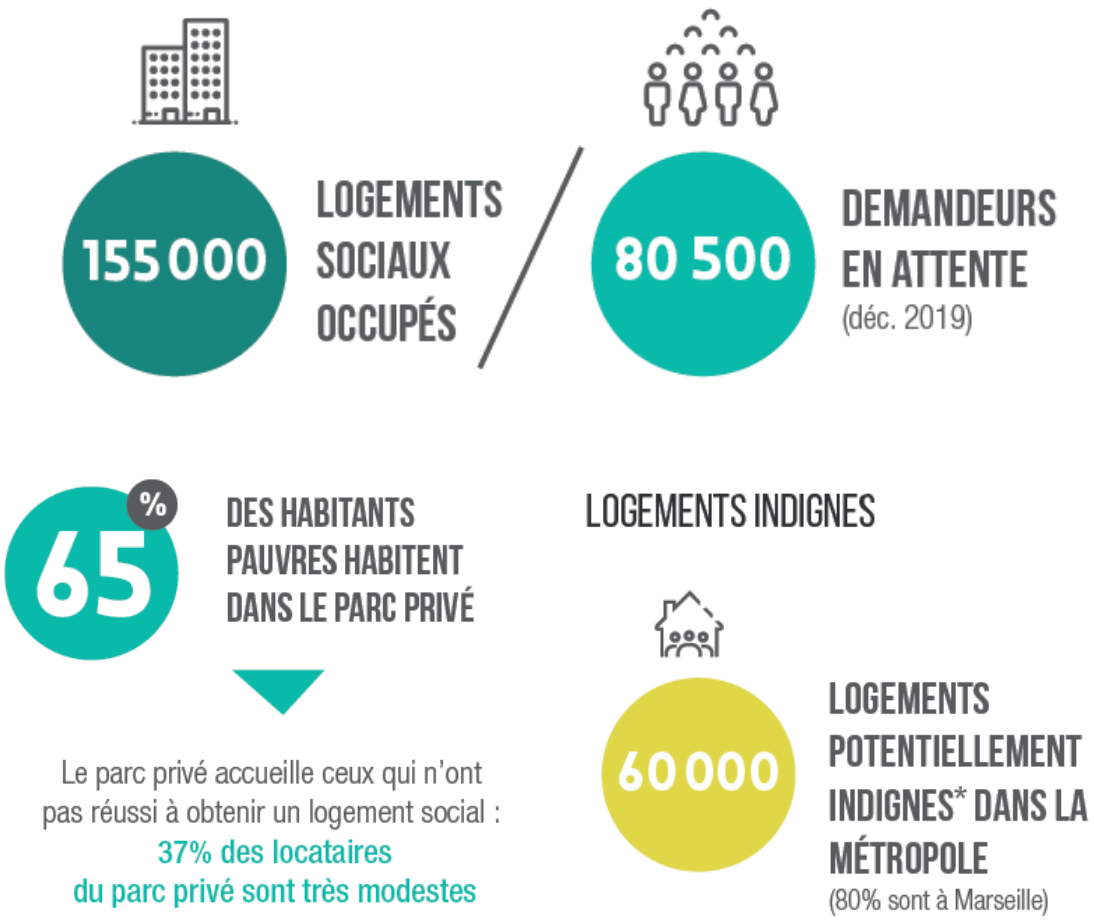

https://www.agam.org/cartographie-dynamique/atlas-metropolitain-2020/ vie quotidienne, p 48

Le défi de solidarité d'un PLH (programme local d'habitat) qui se fait attendre …

Métropole des communes et des propriétaires VS besoins de logements sociaux

Part des propriétaires occupants par commune, 2015

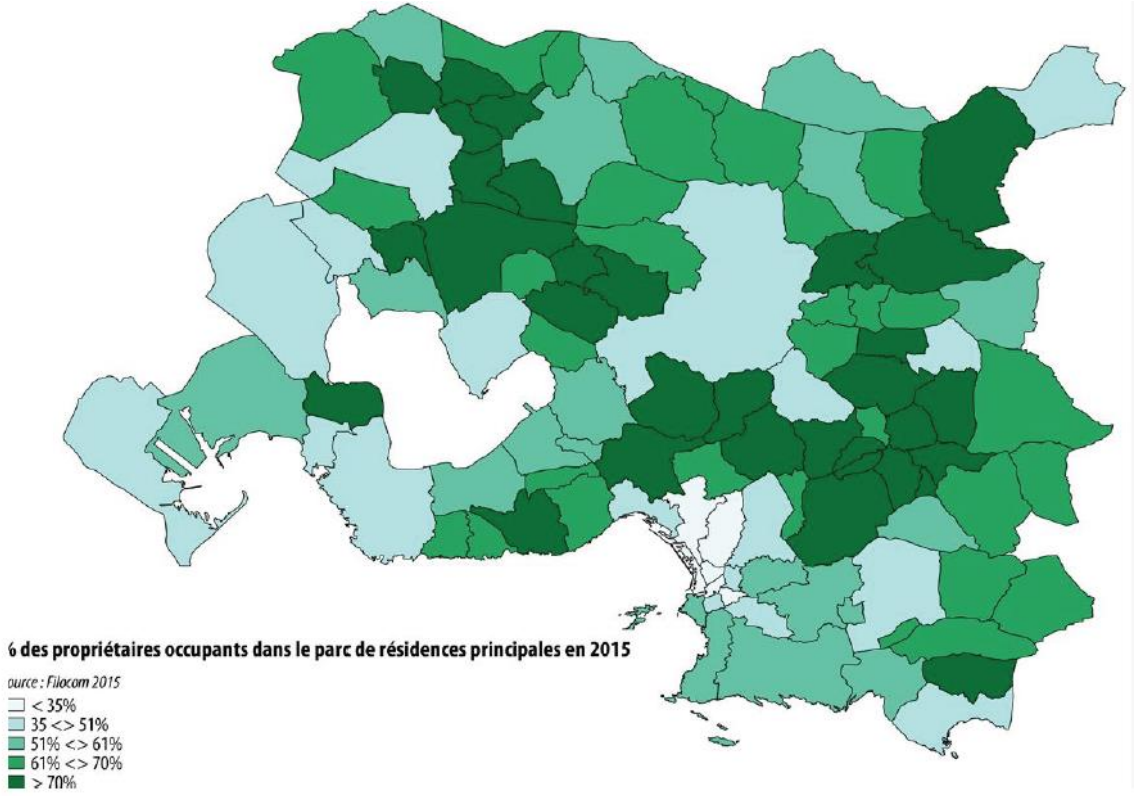

Source : Filocom 2015

Répartition du logement social SRU par commune, 2017

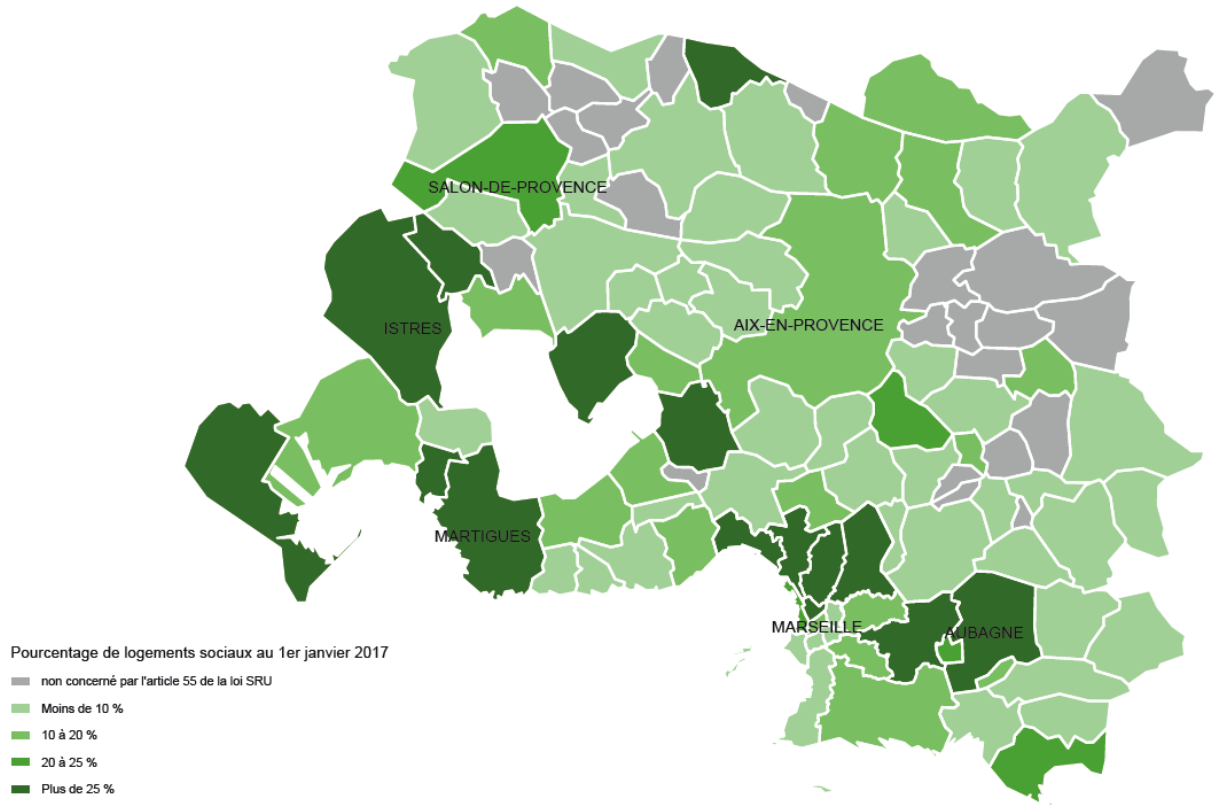

Source : SRU 2017- DDTM 13

ADIL, AGAM, AUPA, AMP, Diagnostic du PLH, 2019 P 158-159

Cadre de vie commune « carencée » en Logement Social
Pays d’Aix



Cadre de vie en zone de concentration d’ensembles sociaux
en cours de densification, Marseille nord

Une majorité de communes carencées en logement social, 2019

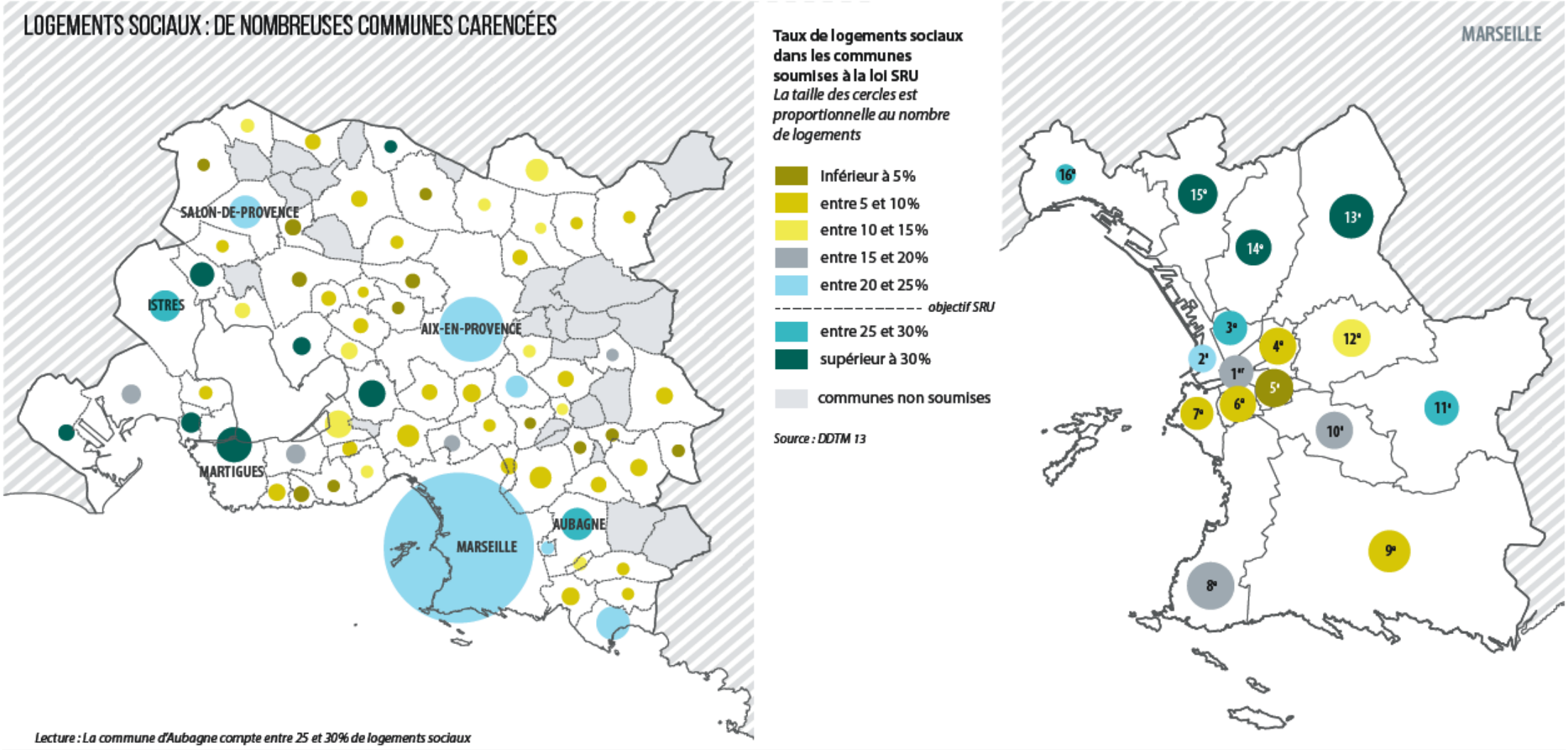

https://www.agam.org/cartographie-dynamique/atlas-metropolitain-2020/ vie quotidienne, p 48

Communes toujours carencées en logement social, 2022

- Rattrapage : « contrats de mixité sociale » collectivités/Etat
- obligations de rattrapage placées sous contrôle des services de l'Etat et préfet
- « carences » constatées et prononcées par préfets

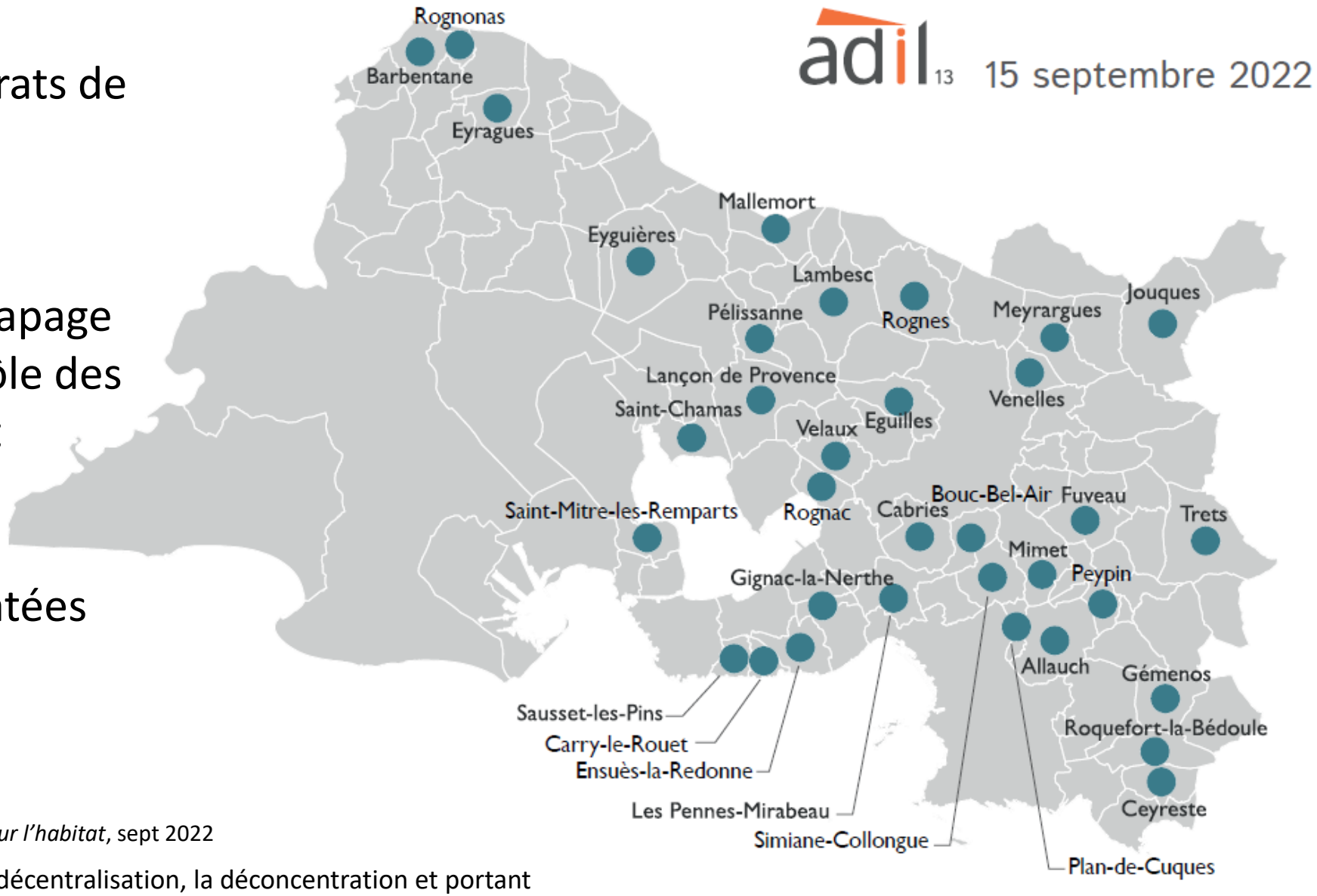

ADIL Bouches du Rhône, *impact de la loi 3DS sur l'habitat*, sept 2022

Loi 3DS : relative à la différenciation, la décentralisation, la déconcentration et portant diverses mesures de simplification de l'action publique locale, fev. 2022

Le niveau des loyers du parc social sélectionne les ménages

- Les communes carencées ou arrondissement Sud de Marseille offrent des LS avec des loyers de tranche supérieure, ne ciblant pas les ménages les plus défavorisés

- Ménages éligibles au logement social dès 21000 E pour 1 personne seule

- Action Etat/préfet/ville pour quotas de logements « très sociaux » pour les plus défavorisés

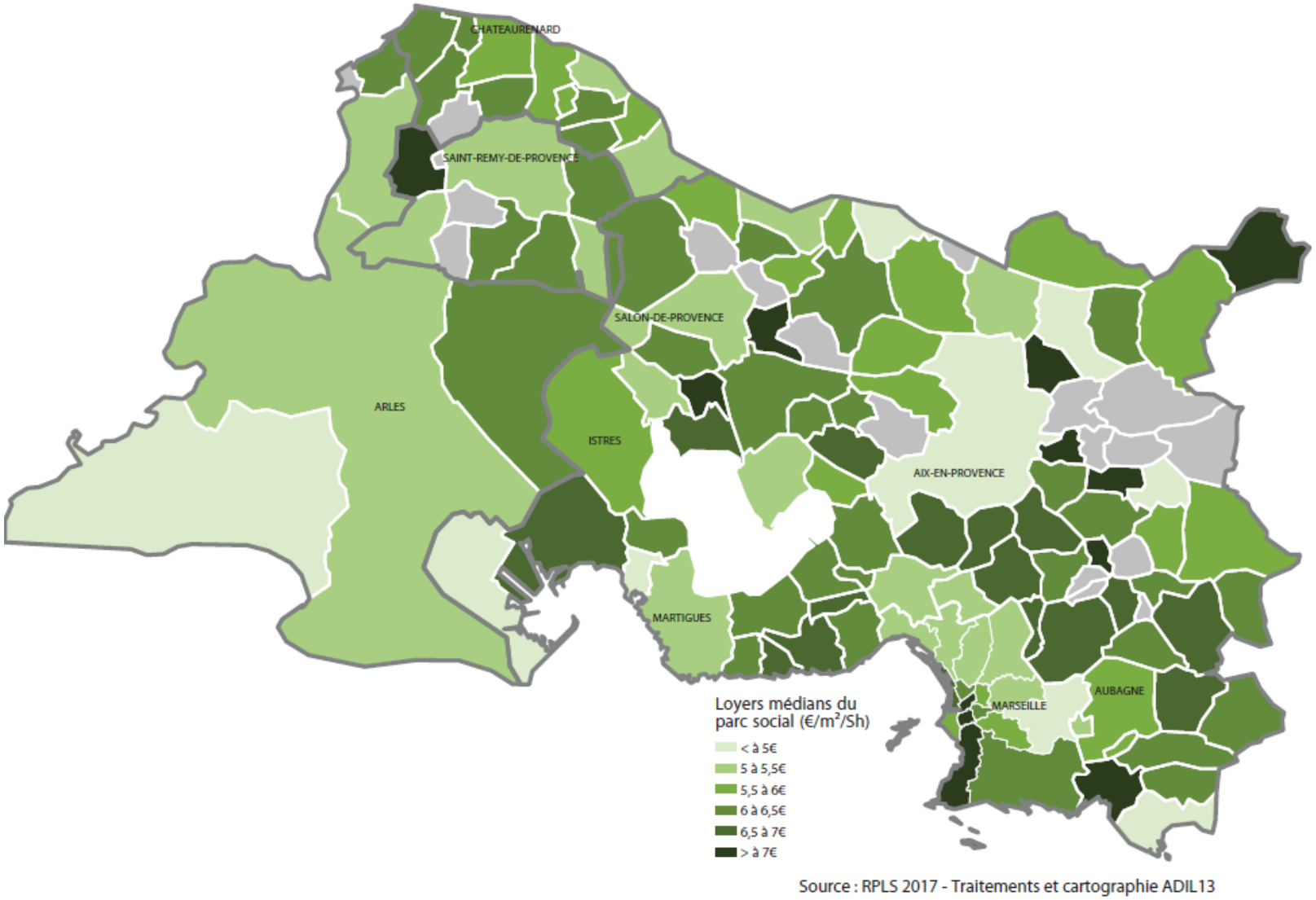

ADIL des Bouches-du-Rhône, 2018, *Observatoire des loyers du parc social des Bouches du Rhône*

Inégale répartition du logement SRU et ségrégation à Marseille

loi 3DS* : réforme nationale des obligations de mixité sociale pour Paris, Lyon, Marseille

loi 3DS* impose quota de LS dans les arrondissements où il est < à 15%

*relative à la différenciation, la décentralisation, la déconcentration et portant diverses mesures de simplification de l'action publique locale, fev. 2022

La concentration des 21,1% de logements SRU à Marseille (2018)

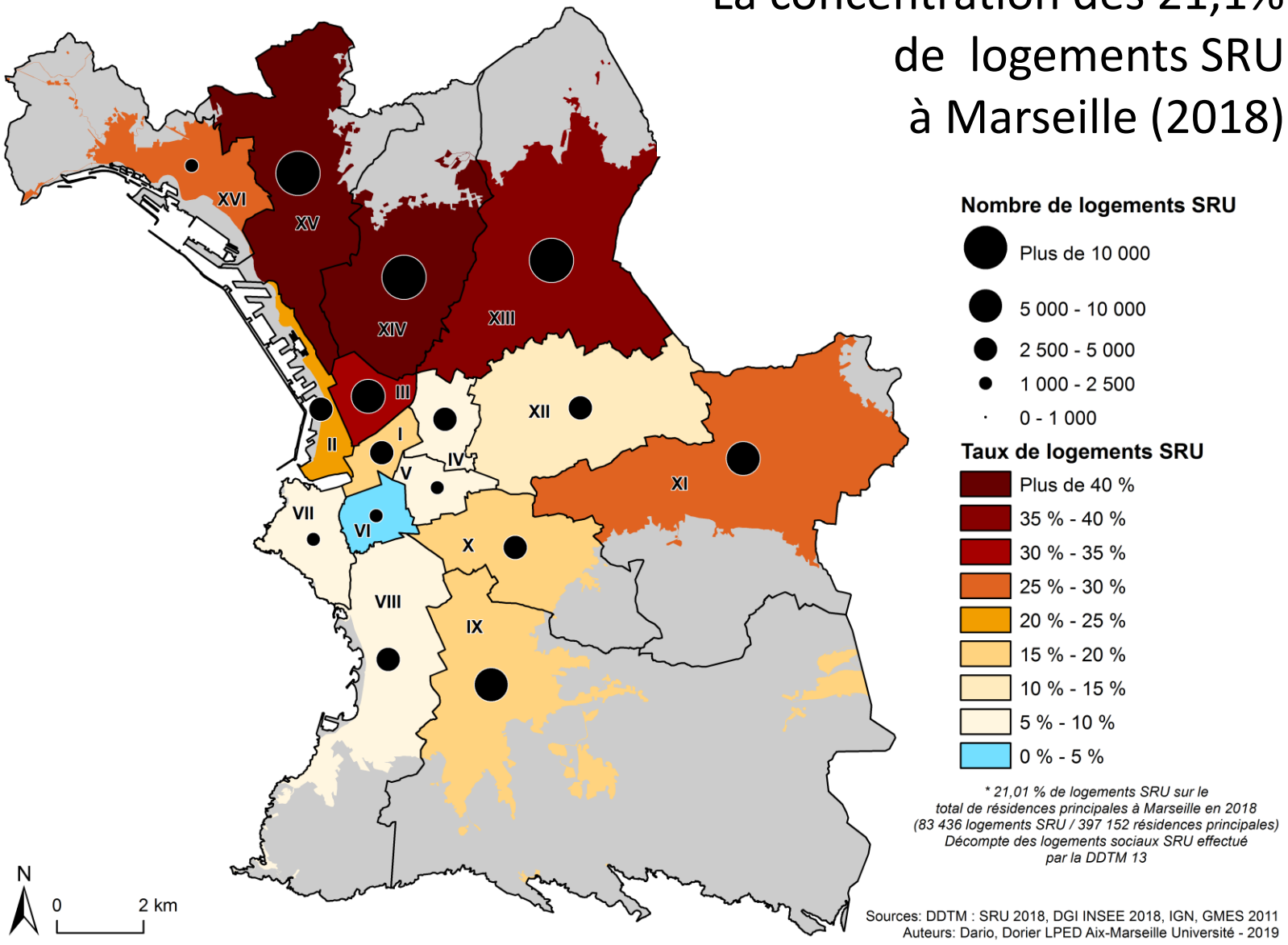

Dorier E. et Dario J., 2020, Marseille 2018-2019 : De la crise du logement à la crise humanitaire. Dossier cartographique commenté, en appui au Rapport 2019 du HCLPD, Aix Marseille Université, 58 p.

3. Fragmentation et inégalités territoriales, observation à travers les jeunes

La démarche d'enquête GRAPHITE, recherche-action participative et prospective auprès de jeunes de 14-17 ans en contexte scolaire. Depuis 2016.

En collaboration avec l'Education Nationale (Région Académique Aix Marseille Nice).
Avec l'appui de la Région Sud puis des *Cités Educatives* (Politique de la ville/Education nationale).

Une métropole qui vieillit : davantage de seniors que de jeunes…
… Mais un processus différencié selon les territoires

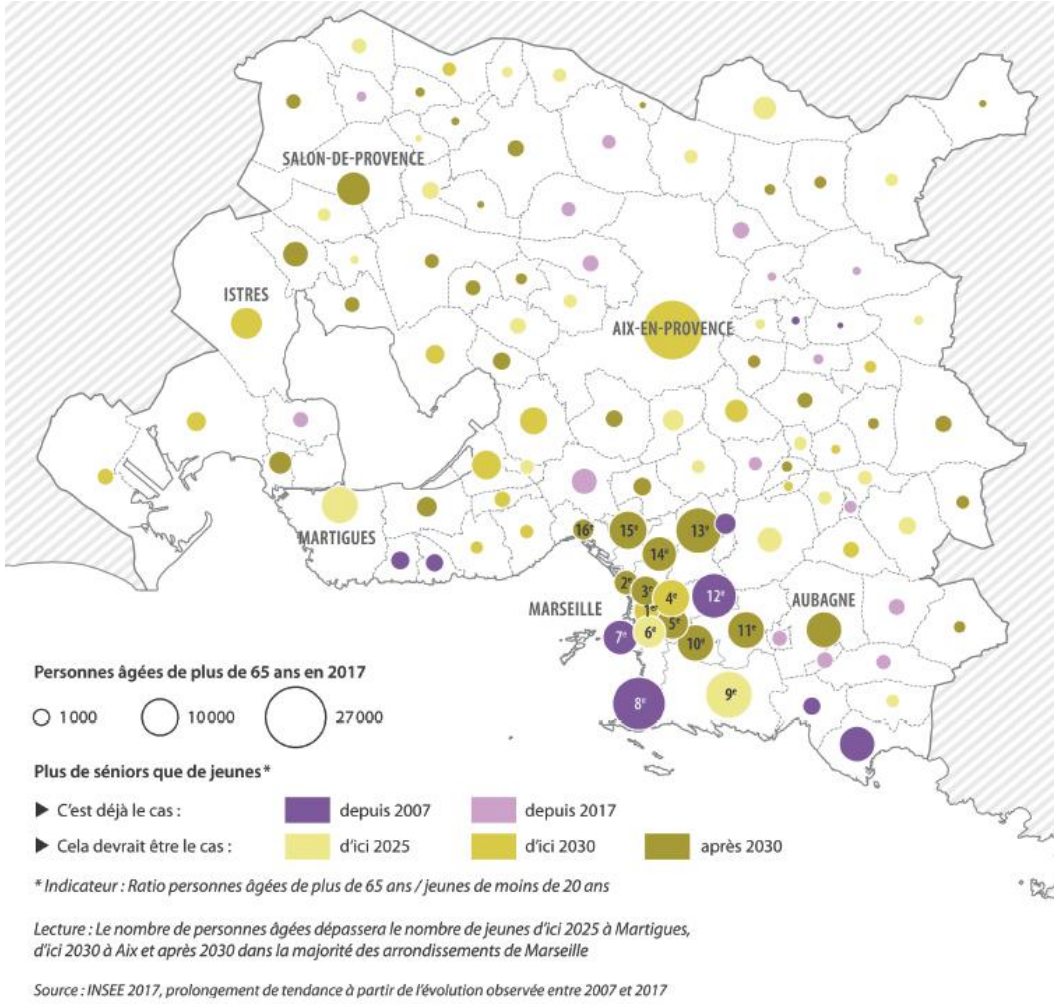

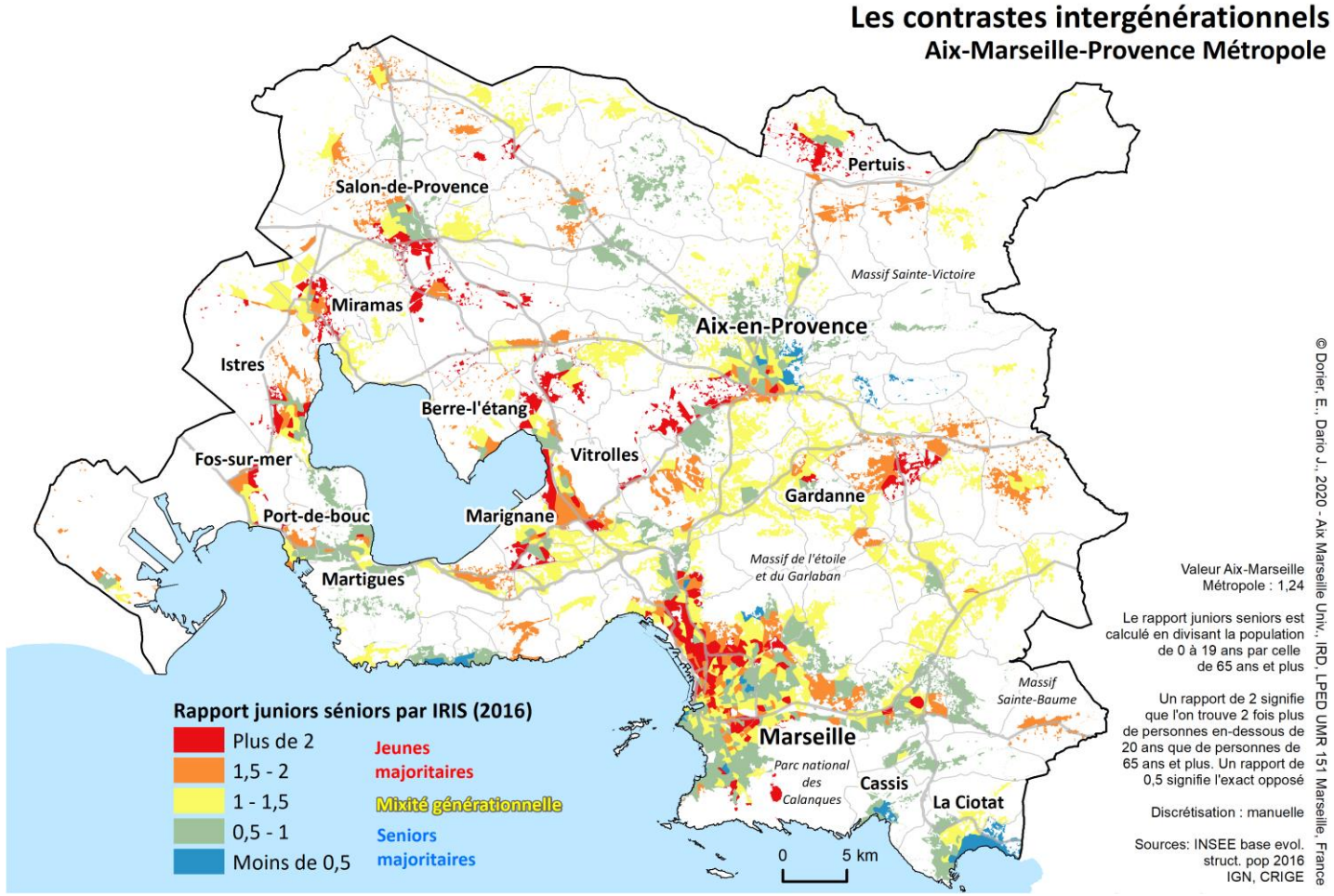

https://www.agam.org/cartographie-dynamique/atlas-metropolitain-2020/ les habitants

E.Dorier (dir), J.Dario, M.Lecoquierre, 2021, « *Les jeunes et la ville en région Provence-Alpes-Côte d'Azur* » , Aix Marseille » Université, LPED, Rapport pour l'AAP les Fabriques de la Connaissance, région PACA, 259 p

Inégalités des conditions de logement liées aux différences sociales et générationnelles

Les 0-19 ans

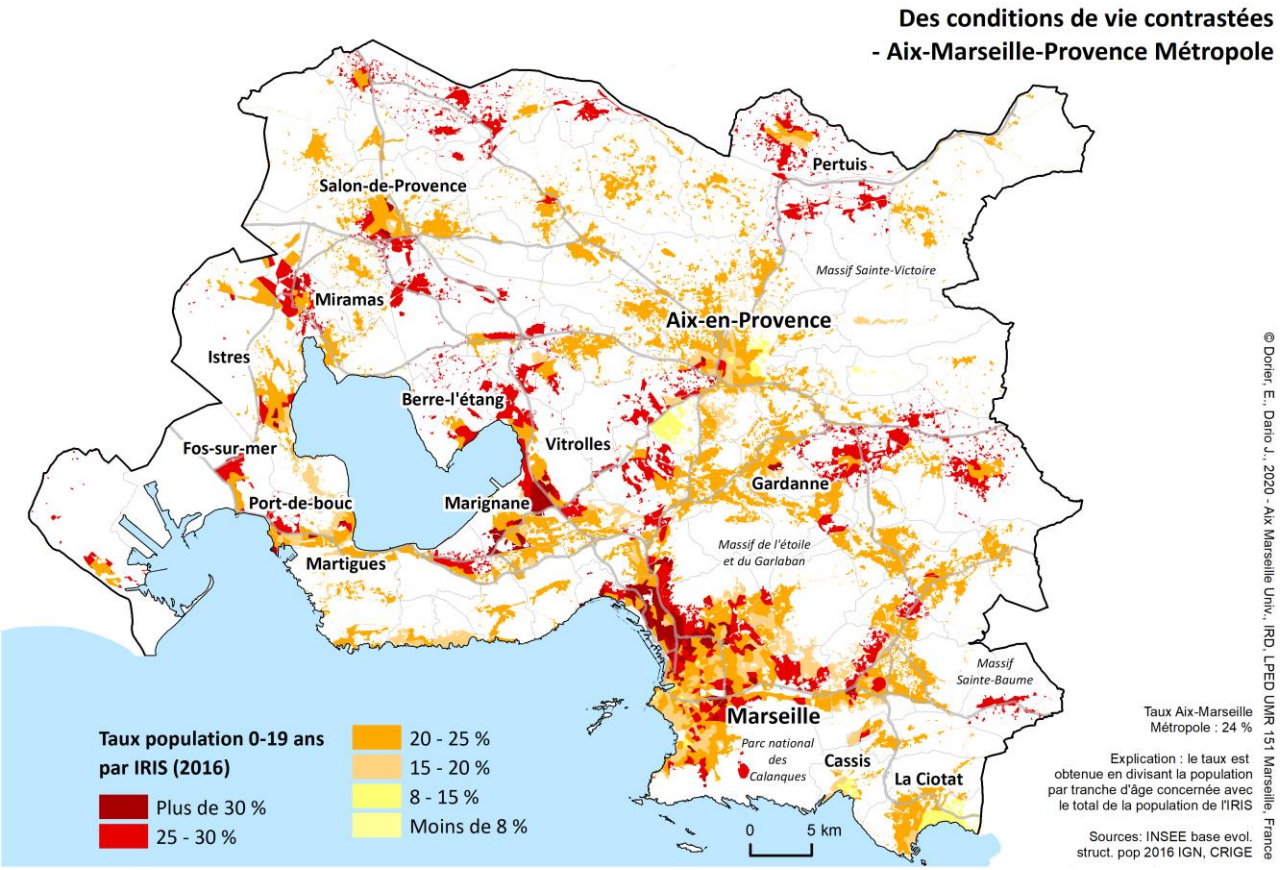

Nombre de personnes par pièces du logement

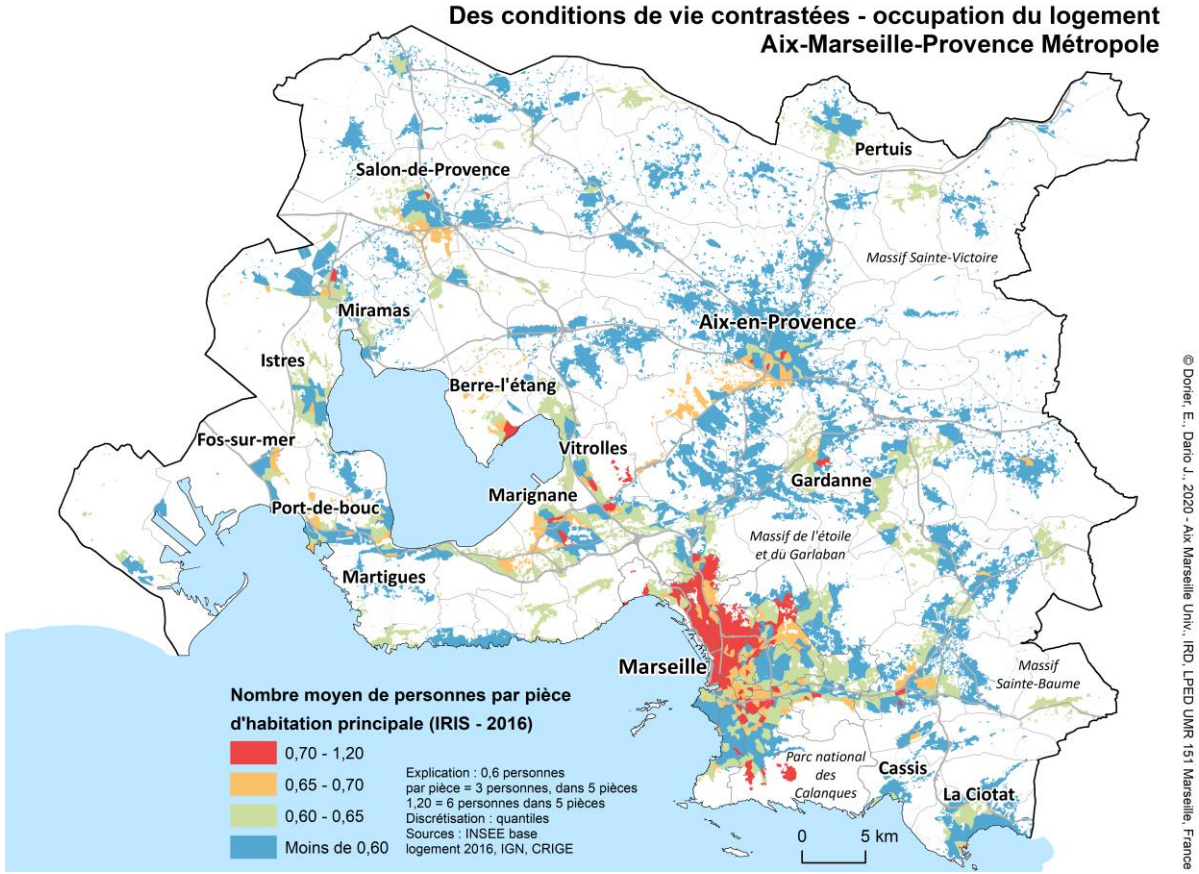

E.Dorier (dir), J.Dario, M.Lecoquierre, 2021, « *Les jeunes et la ville en région Provence-Alpes-Côte d'Azur* » , Aix Marseille » Université, LPED, Rapport pour l'AAP les Fabriques de la Connaissance, région PACA, 259 p

GRAPHITE, présentation | Web-Cartographie, démarche | Mallette pédagogique | Posters et vidéos téléchargeables | Résultats scientifiques

PRODUITS

Rechercher... Rechercher

À TÉLÉCHARGER

- Portraits audio-visuels
  31 janvier 2022
- Compilation des posters finaux
  14 décembre 2021
- Résumé et Atlas de l'étude GRAPHITE : les jeunes et la ville
  6 juin 2021
- GRAPHITE, Rapport scientifique : les jeunes et la ville (2021)
  6 juin 2021
- GRAPHITE, 21 Portraits audio-visuels de territoires
  20 mai 2021

ENJEUX SCIENTIFIQUES

https://graphite.lped.fr

Le projet GRAPHITE a permis de réunir un corpus d'informations quantitatives, spatiales et qualitatives sur les espaces vécus des jeunes. Les analyses sont compilées dans un rapport scientifique. La base de donnée est archivée sur le site DATASUD.

E.Dorier (dir), J.Dario, M.Lecoquierre, 2021, « *Les jeunes et la ville en région Provence-Alpes-Côte d'Azur* » , Aix Marseille » Université, LPED, Rapport pour l'AAP les Fabriques de la Connaissance, 259 p, 2 tomes

- **Objectifs :** Le projet GRAPHITE (215-2020) visait à mieux connaître la diversité de vie des jeunes scolarisés dans les contextes socio-territoriaux variés de la Région Sud, sur la base de 4 années d'enquête quantitatives et qualitatives auprès de 1667 lycéens des métropoles de Marseille, Toulon, Nice et des villes de Gap, Digne, Avignon.
- En se basant sur l'analyse des pratiques, des connaissances et des représentations, sous l'angle de la **géographie sociale,** l'étude **explore les rapports des jeunes aux territoires urbains.**
  Où et comment vivent les jeunes de 14 à 17 ans, classe d'âge à laquelle on donne peu la

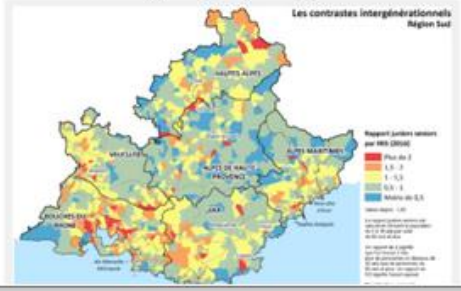

MOMENTS

Chronogramme du Projet GRAPHITE

Nov. Dec.

Géolocalisation

Grâce à une interface en ligne, les élèves localisent individuellement les lieux structurant leur espace de vie.

- Territoires de proximité
- Pratiques spatiales
- Espace vécu

Introspection et repérage

Janv.

Débriefing

Sous forme de débriefing en classe, les élèves discutent de leurs pratiques spatiales tout en les comparant à celles d'autres lycéens.

- Représentations
- Contradictions
- Débats

Fev. Mars

Projets d'aménagement

Les élèves choisissent un lieu à aménager. Ils effectuent un diagnostic et élaborent un projet d'aménagement durable et citoyen.

Observation et projection

- Acteurs de projets
- Etat des besoins
- Diagnostic en marchant

Juin

Restitution finale

Devant des élus et des professionnels, l'ensemble des élèves présentent leurs travaux sous forme de posters et de présentation orale.

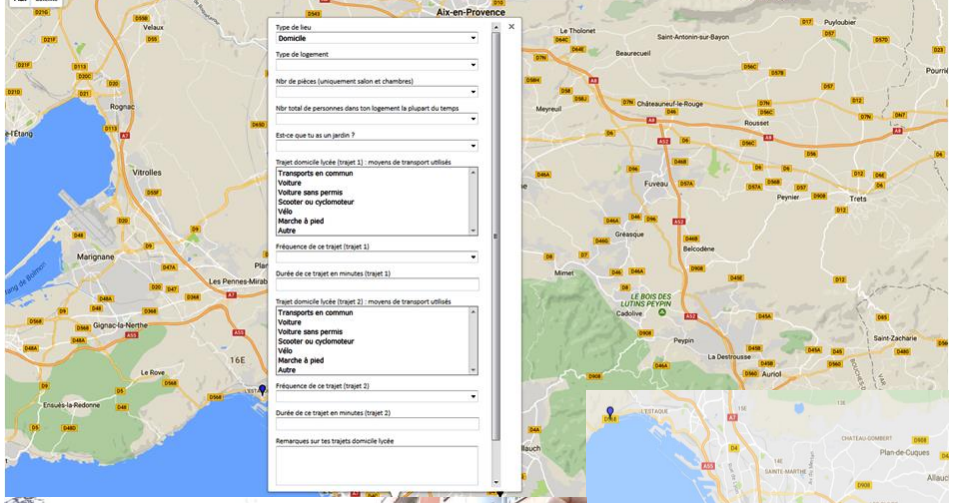

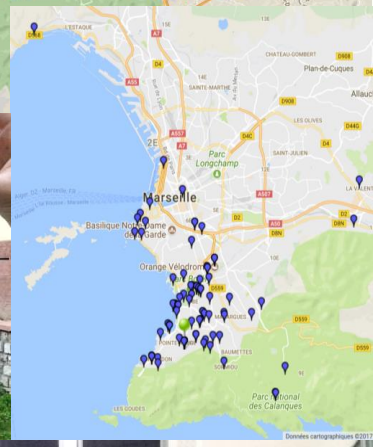

Traitements des données d'étude GRAPHITE 2016-2019

E.Dorier (dir), J.Dario, M.Lecoquierre, 2021, « *Les jeunes et la ville en région Provence-Alpes-Côte d'Azur* » , Aix Marseille » Université, LPED, Rapport pour l'AAP les Fabriques de la Connaissance, région PACA, 259 p

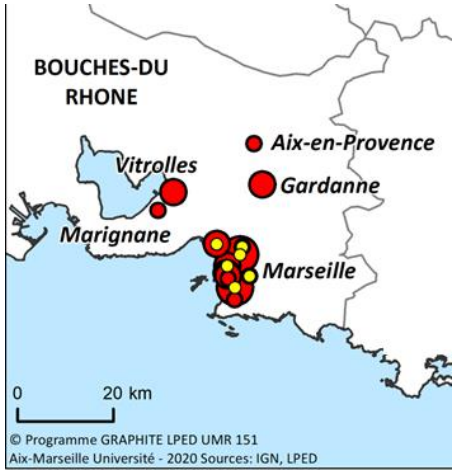

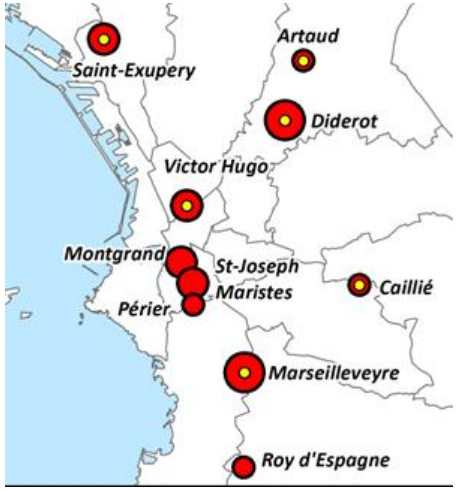

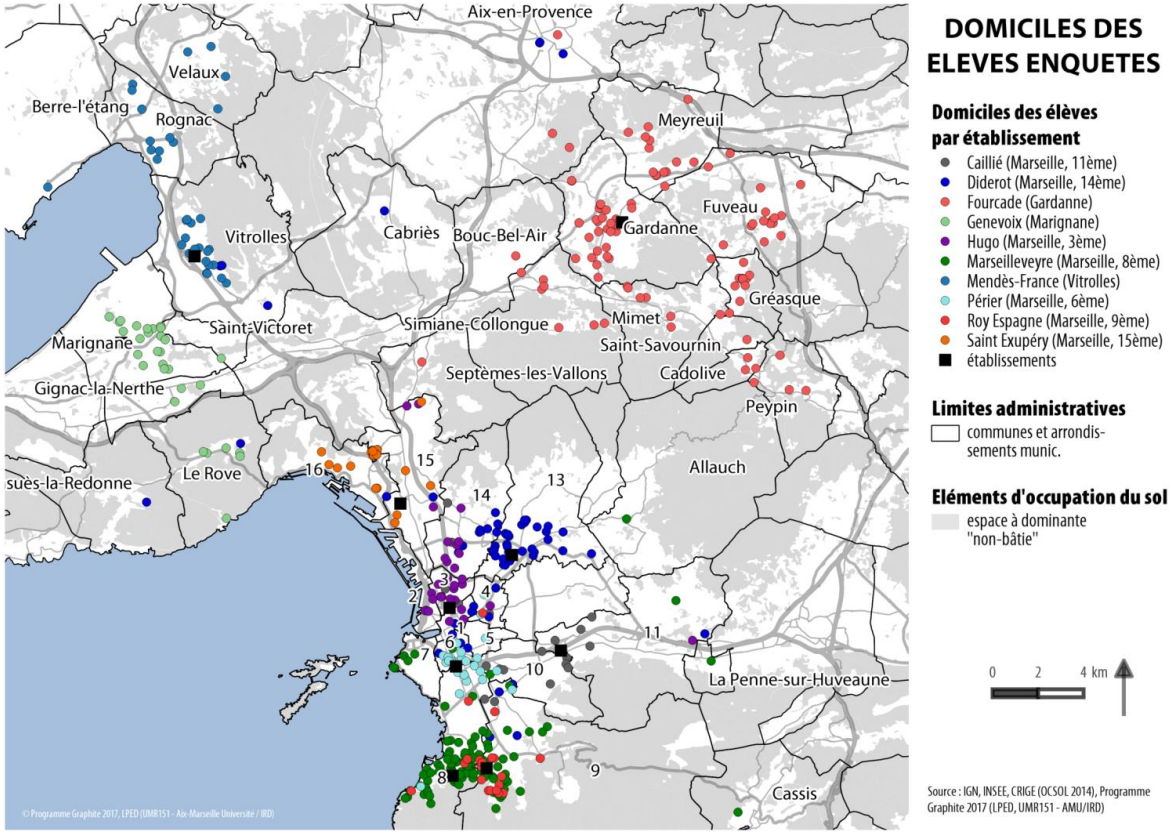

Domiciliation des élèves enquêtés (2016-2019) et niveaux de revenu - Aix-Marseille-Provence

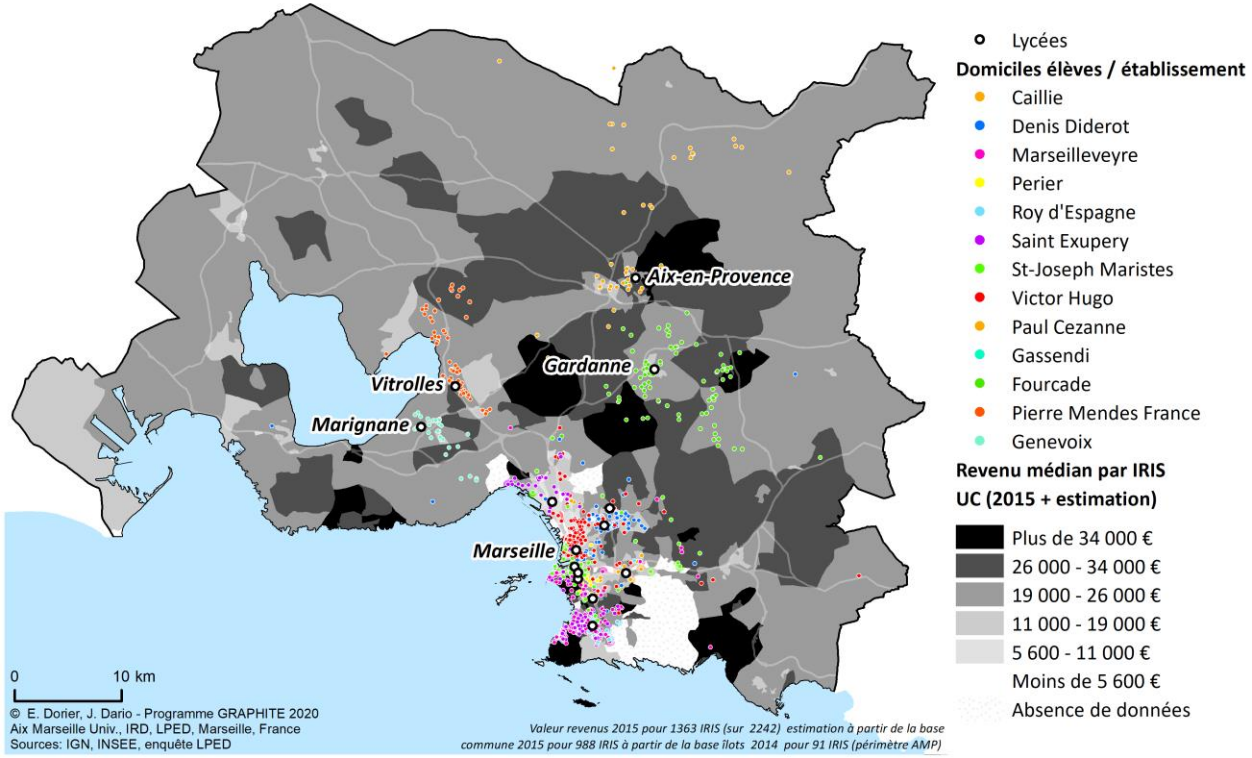

Domiciles des élèves / contextes territoriaux

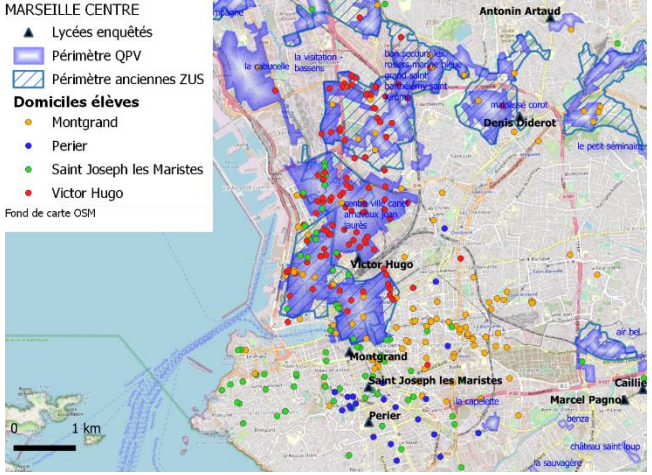

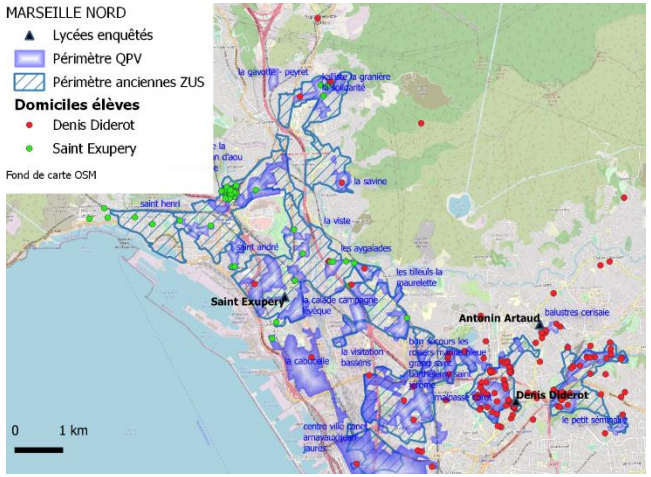

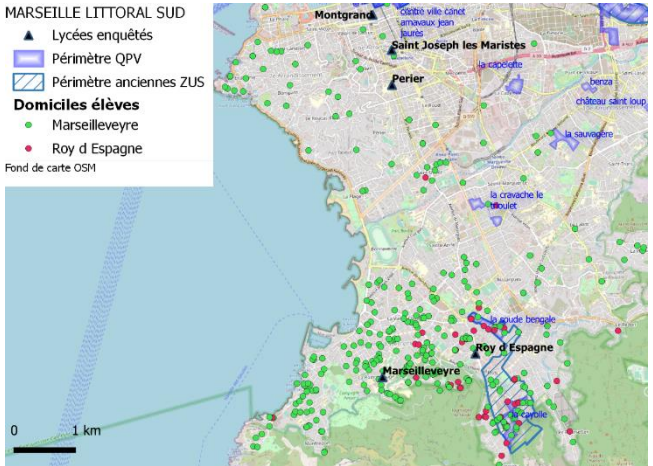

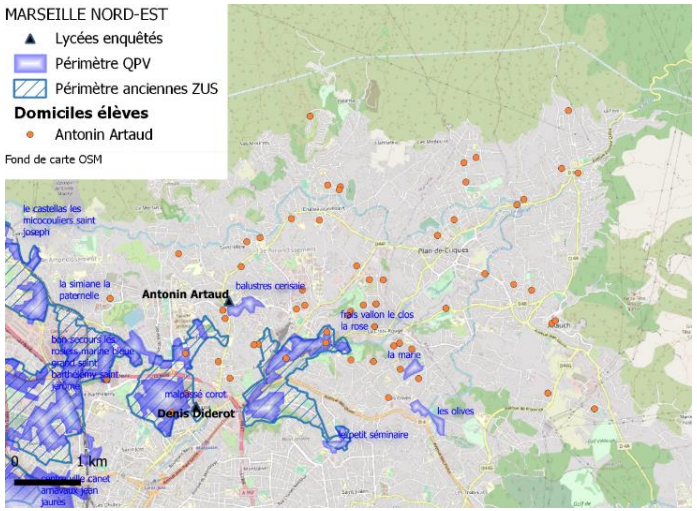

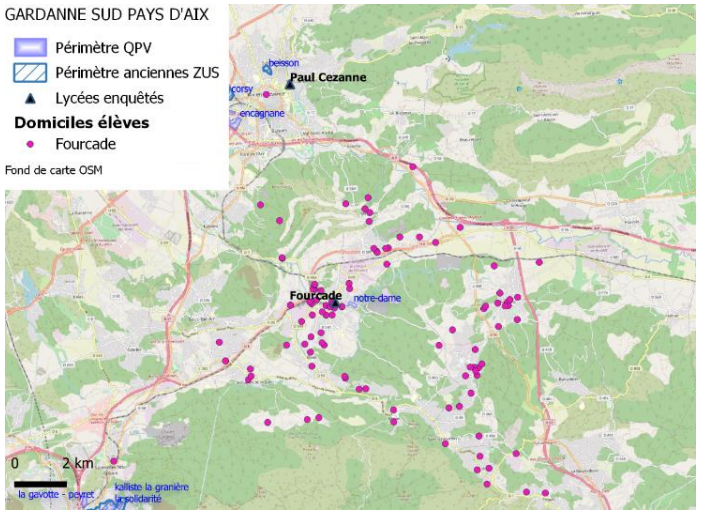

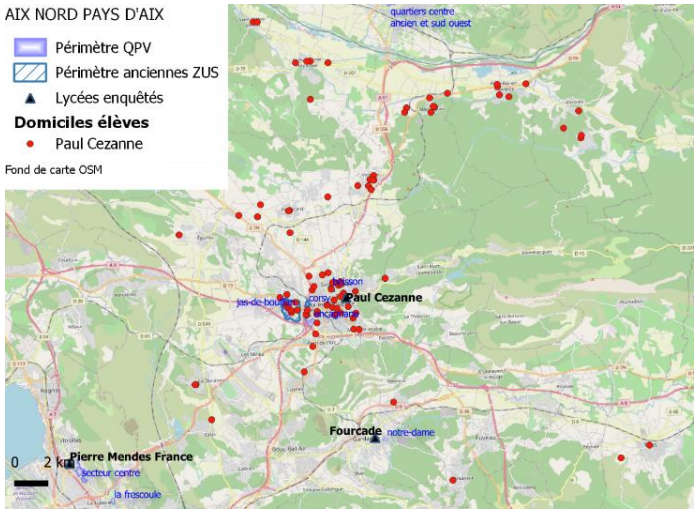

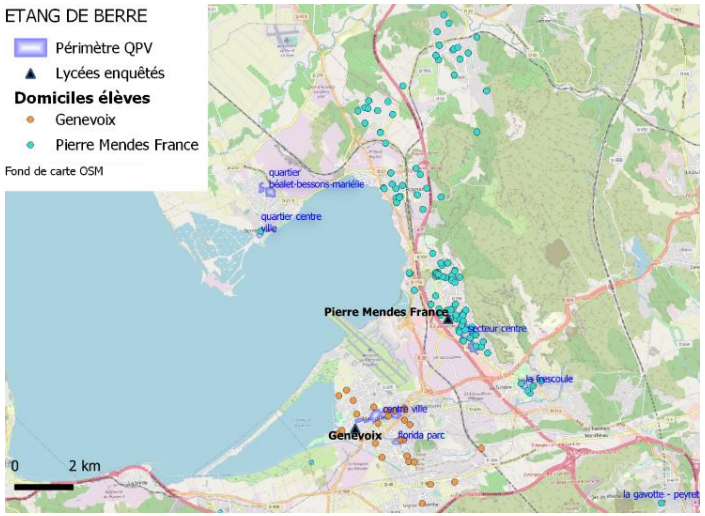

E.Dorier (dir), J.Dario, M.Lecoquierre, 2021, « *Les jeunes et la ville en région Provence-Alpes-Côte d'Azur* » , Aix Marseille » Université, LPED, Rapport pour l'AAP les Fabriques de la Connaissance, région PACA, 259 p, tome 2 : approches par territoire, ce que disent les jeunes

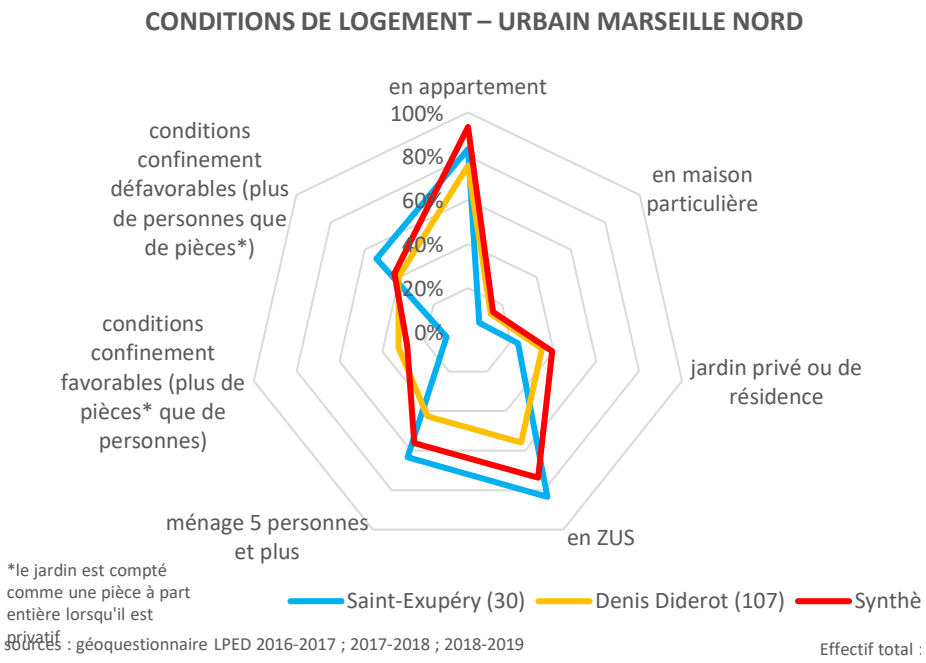

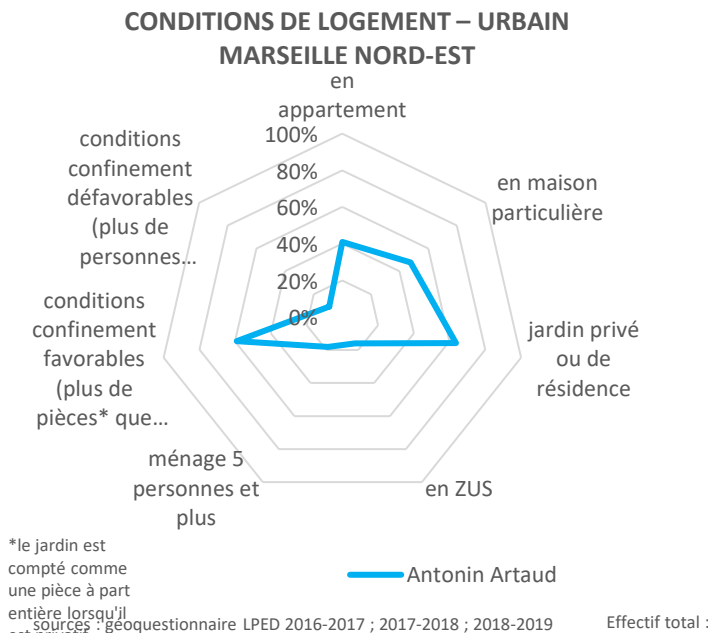

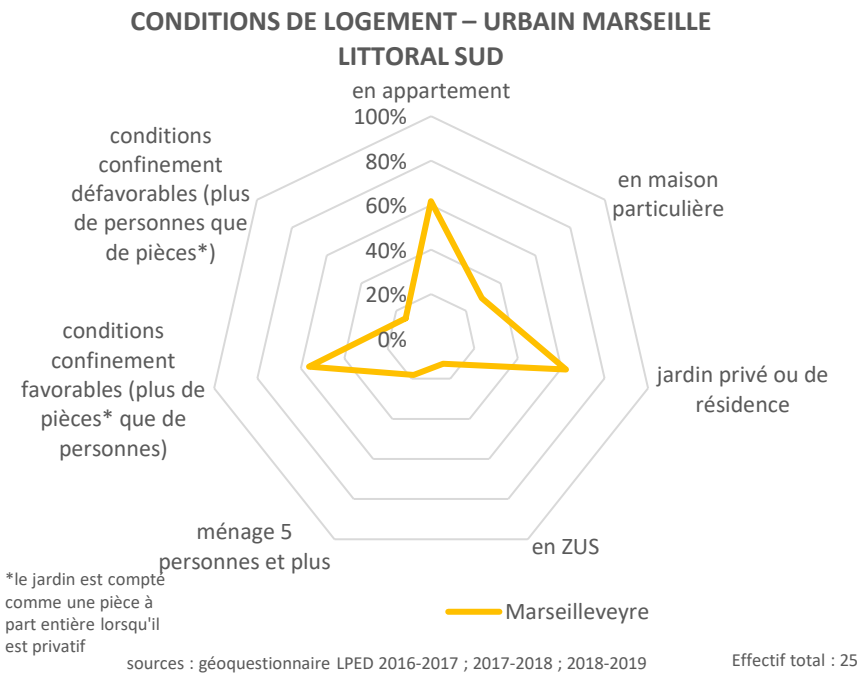

inégalités de conditions de vie des jeunes au quotidien (500 jeunes de la métropole Aix Marseille Provence)

E.Dorier (dir), J.Dario, M.Lecoquierre, 2021, « *Les jeunes et la ville en région Provence-Alpes-Côte d'Azur* » , Aix Marseille » Université, LPED, Rapport pour l'AAP les Fabriques de la Connaissance, région PACA, 259 p

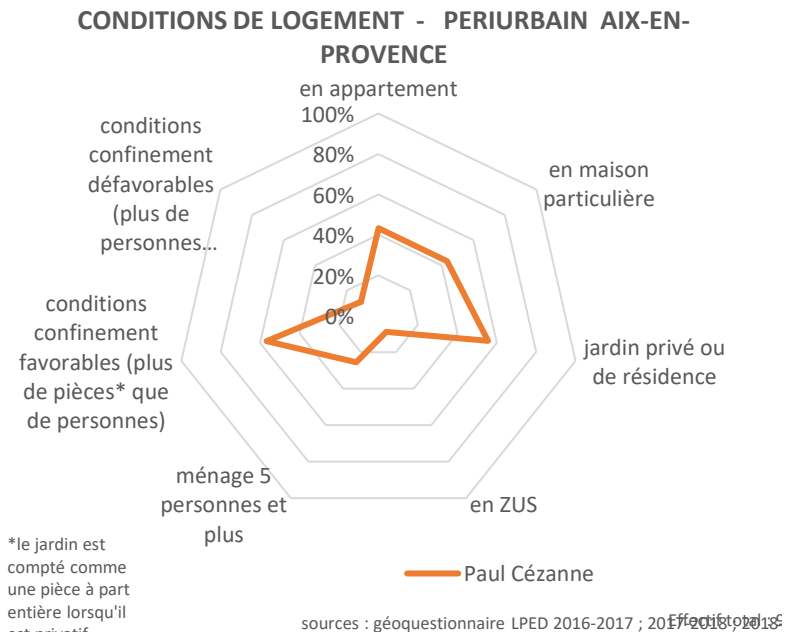

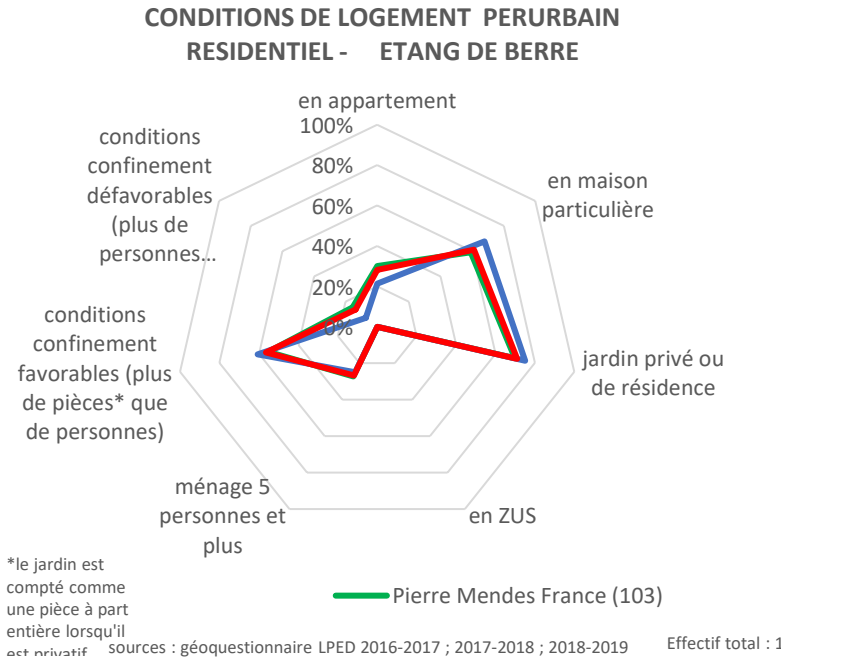

Espaces vécus

Avis sur lieux fréquentés

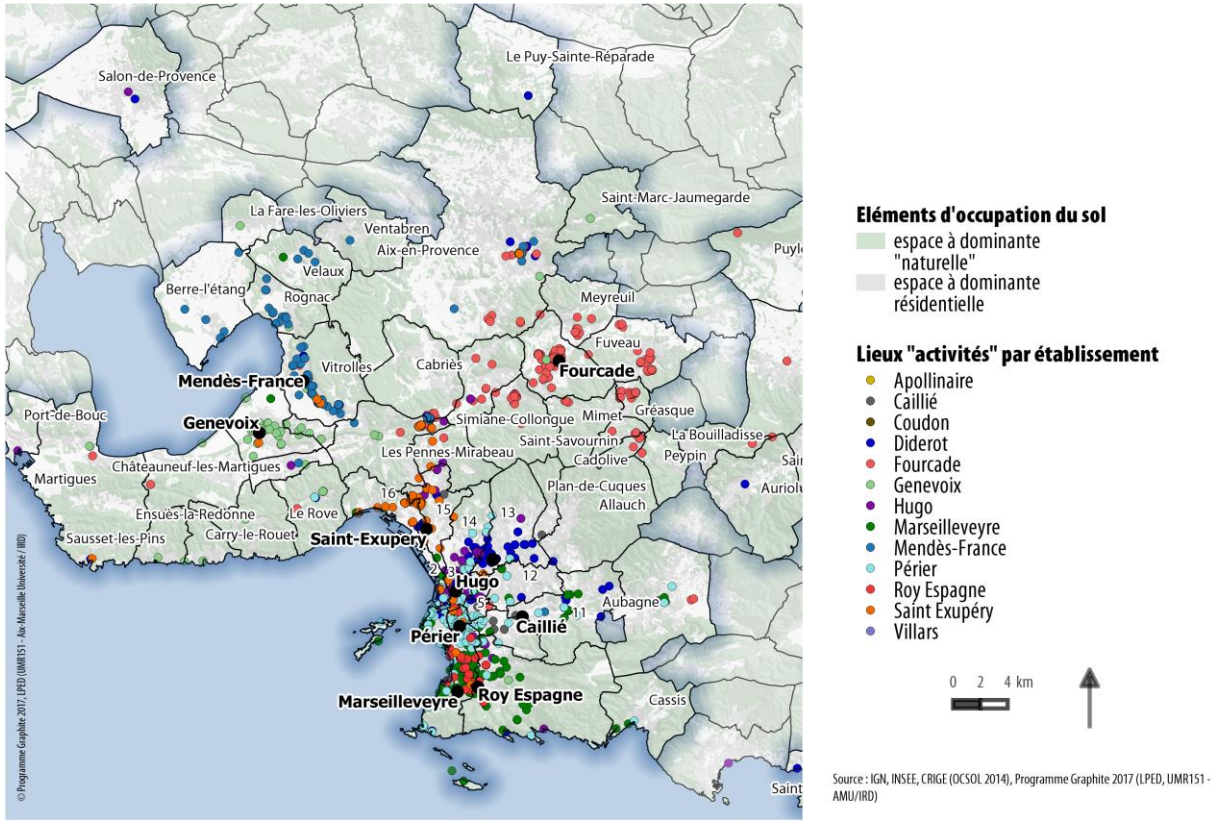

Eléments d'occupation du sol
- espace à dominante "naturelle"
- espace à dominante résidentielle

Lieux "activités" par établissement
- Apollinaire
- Caillié
- Coudon
- Diderot
- Fourcade
- Genevoix
- Hugo
- Marseilleveyre
- Mendès-France
- Périer
- Roy Espagne
- Saint Exupéry
- Villars

0 2 4 km

Source : IGN, INSEE, CRIGE (OCSOL 2014), Programme Graphite 2017 (LPED, UMR151 - AMU/IRD)

Représentations positives / négatives

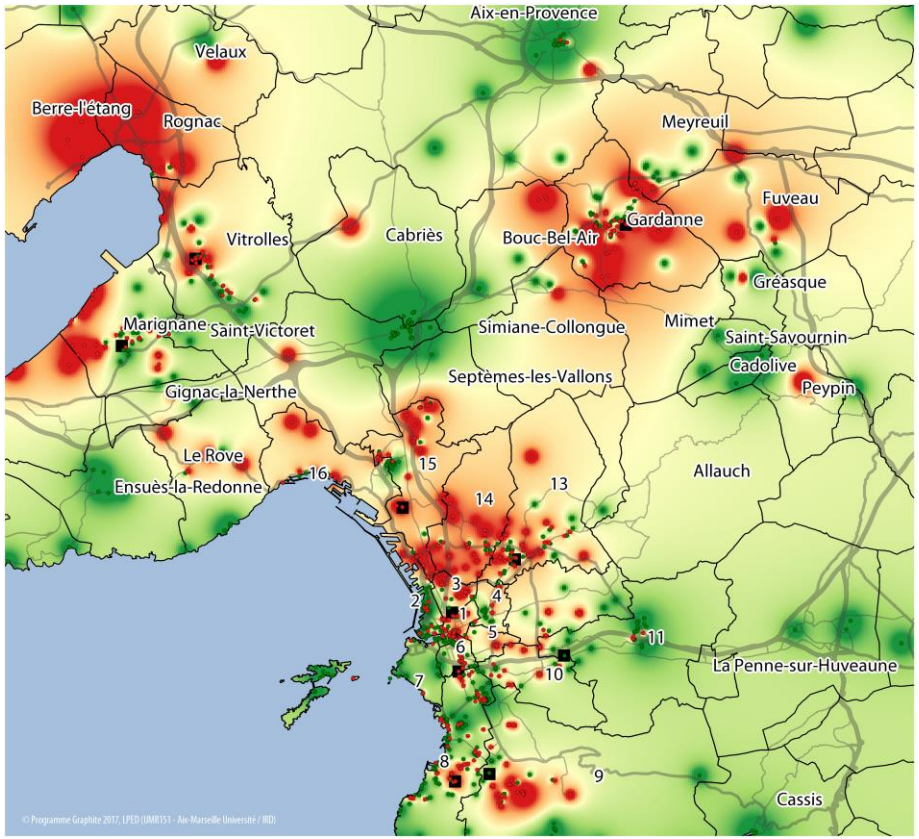

REPRESENTATIONS, PERCEPTIONS DES ELEVES ENQUETES

Représentations des lycéens
- lieux "répulsifs"
- lieux "attractifs"
- établissements sélectionnés

Limites administratives
- communes et arrondissements munic.

Eléments d'occupation du sol
- espace à dominante "non-bâtie"

0 2 4 km

Source : IGN, INSEE, CRIGE (OCSOL 2014), Programme Graphite 2017 (LPED, UMR151 - AMU/IRD)

E.Dorier (dir), J.Dario, M.Lecoquierre, 2021, « *Les jeunes et la ville en région Provence-Alpes-Côte d'Azur* » , Aix Marseille » Université, LPED, Rapport pour l'AAP les Fabriques de la Connaissance, région PACA, 259 p, tome 2 : approches par territoire, ce que disent les jeunes

Méthode des marches exploratoires et parcours commentés

https://graphite.lped.fr/carnets-de-terrain-2016-2019/

Formalisation, les posters des jeunes et des classes

GRAPHITE

Géographie prospective des territoires urbains

Projets 2015-2019

LES JEUNES ET LA VILLE EN PROJETS

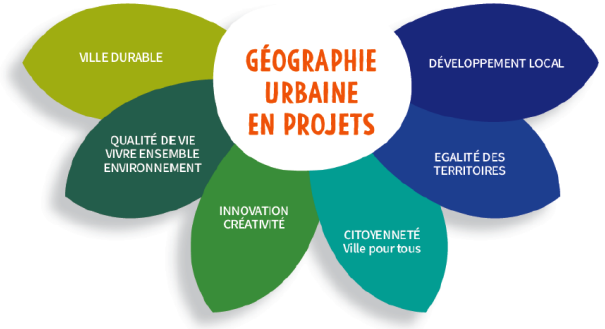

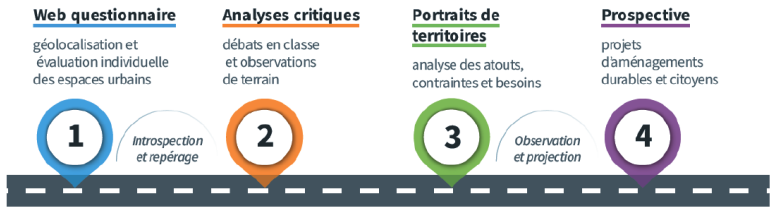

PARTENARIAT REGION SUD – AIX MARSEILLE UNIVERSITE, LPED

« Les Fabriques de la Connaissance » avec les Lycées de la région Sud

https://graphite.lped.fr/compilation-des-posters-finaux/

« Un métro pour les quartiers Nord de Marseille ? »

Nadine, Djouwariat, Fanta, Jenyta, Gwyneth

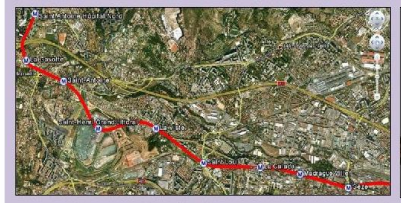

La promotion des transports en commun est un enjeu majeur dans un objectif de développement durable, réduction des émissions C02, et d'amélioration du cadre de vie urbain. Cela devrait alors se traduire par l'extension des réseaux de métro aux quartiers Nord de Marseille !

Projet proposé

Ce projet consiste à créer une ligne de métro qui va jusqu'aux quartiers Nord : Gèze- Saint Antoine Hôpital Nord. Cela pourrait favoriser les mobilités et faciliter le déplacement des personnes qui habitent dans les quartiers Nord ainsi que les gens qui veulent s'y rendre.

OBJECTIFS

L'objectif ? Combler le manque de transports en commun dont souffrent les quartiers Nord de Marseille.

- Cette option réglerait grandement la question d'une fluidification de la circulation et permettrait de restructurer la voirie sans impact négatif pour l'activité économique et commerciale.
- Faciliter les déplacements sur l'ensemble de la Ville, centre du territoire de la communauté urbaine.

« Peau neuve pour La Plaine»

La Plaine est une place emblématique, située au cœur de Marseille et nous souhaitons la mettre davantage en valeur.

Voici un exemple de fontaine que nous aimerions installer:



Nous voulons diviser la place pour en faire deux parties:
- **un marché couvert**
- **lieu familial et convivial.**

Pour cela nous proposons:
- de supprimer le parking près du parc
- de recouvrir l'espace familial de gazon ainsi que de mobilier urbain (bancs, tables..) et de jeux pour enfants.
- d'installer une fontaine entre les deux parties ce qui permettra de rassembler l'ensemble de la place.

« Un nouveau visage pour Corot »

ZOUMRATI, HALIMA, KARIMA, NAOIDE, MALAK

AVANT

APRÈS

NOS OBJECTIFS :

Un projet pour tout changer. Sortir ce quartier de l'abandon et lui redonner vie tout en respectant la politique des trois piliers du développement durable (économique, social et environnemental)

« Réaménagement du Parc de Font Obscure »

Sbarta, Cheikh, Hamza, Souheil, Naceir, Zinedine

Le projet a pour but de réaménager le territoire dans ce parc situé dans le 14ème arrondissement en améliorant 3 éléments :

- l'hygiène
- la sécurité,
- les infrastructures .

Ce très grand parc, d'une superficie de 11,3 hectares a énormément de charme, avec ses immenses pelouses, son parcours sportif, son belvédère offrant une superbe vue sur la rade ... mais on sent qu'il a perdu de sa splendeur passée avec la disparition de nombreux équipements et des soucis de propreté et de sécurité, il ne manque pas grand chose pour en faire de nouveau un très bel espace vert. C'est pourquoi nous avons choisi ce parc qui offre un si grand potentiel !



Exposés publics des élèves de tous établissements à Aix Marseille Université





https://graphite.lped.fr/carnets-de-terrain-2016-2019/

Cartographie et diffusion des diagnostics et projets

- Action de formation éducative et citoyenne des jeunes
- Source d'observation sociale et de « connaissance des territoires » pour les scientifiques
- Productions des jeunes : posters, diaporamas sonores
- Quelle écoute par les institutions en charge des besoins territoriaux des habitants ?

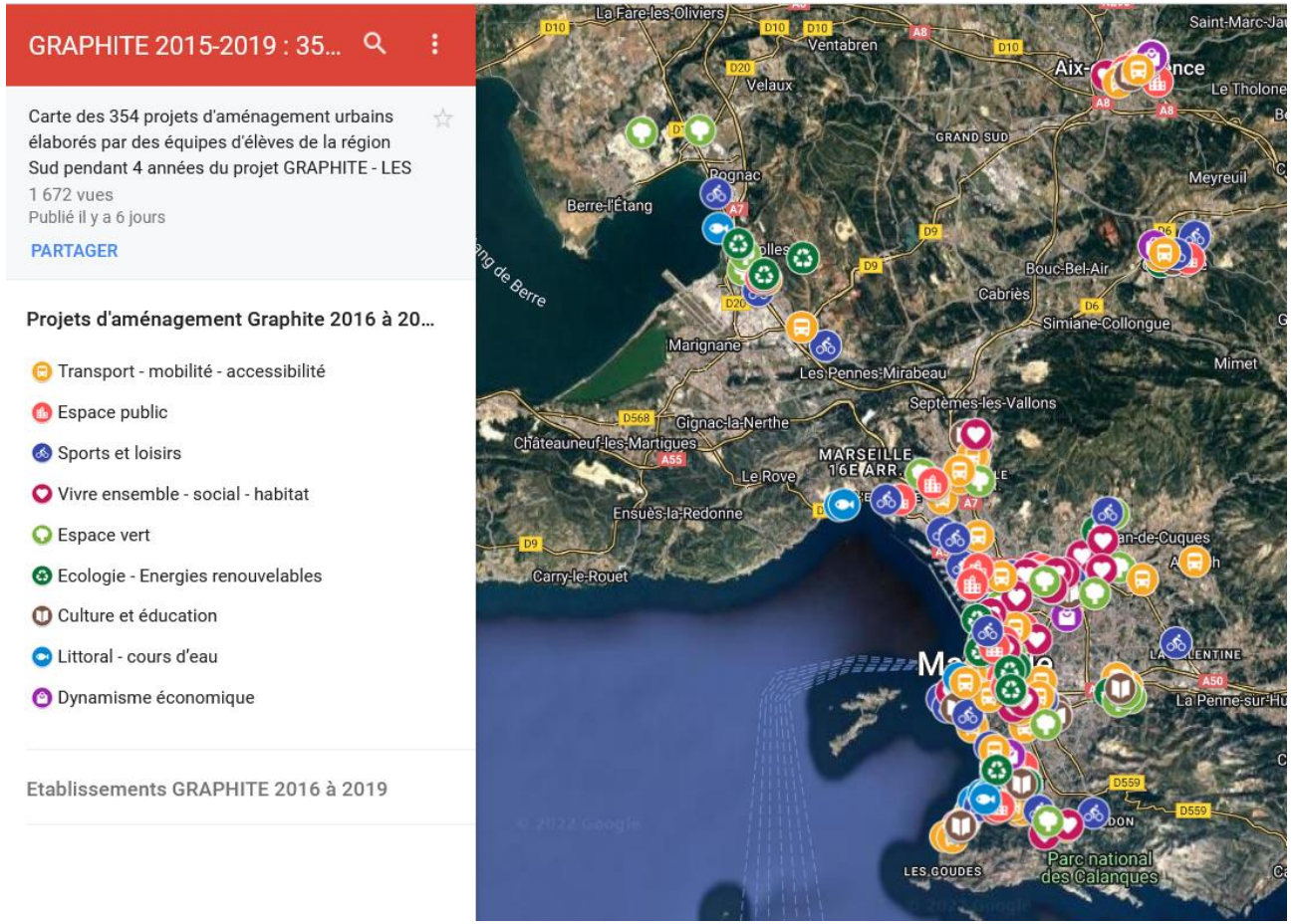

[Carte des posters téléchargeables par lieu]

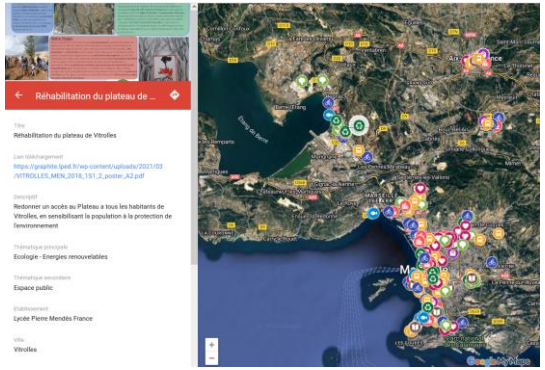

[Vidéos téléchargeables par lieu]

https://graphite.lped.fr/projets-des-jeunes-pour-les-villes-de-la-region-sud/

Dépasser les inégalités par l'éducation active, l'expression des savoirs territoriaux, l'approche prospective : intérêt et limites

- Un « champ des possibles » inégal et des formes d'autolimitation
- Conscience des besoins, des manques d'équipements de base
- Conscience des stigmates résidentiels très forts (quartiers Nord de Marseille)
- Conscience des contraintes de décision et de financement
- Quelle légitimité à proposer des aménagements ? (jeunes, ont conscience de vivre dans des territoires de « projets » …)
- Intériorisation par les élèves de leurs positions sociales
- Auto-restriction des besoins et projets : exclusion de l'impensable, de l'inatteignable

- Le maniement des outils numériques : dépasser une « fracture » à la fois territoriale et sociale (inégal équipement des élèves et des lycées en matériel, en connexion internet, en compétences)
- La maîtrise du repérage urbain par les outils cartographiques numériques (google maps, géoportail, OSM) : un enjeu de capacitation
- La maîtrise des éléments de discours (maîtrise des notions de cadrage, mots clés de recherche)
- Le discours comme facteur inclusif, valorisation du témoignage, mise en récit, argumentation orale et écrite
- La revanche du graphisme: dessin, photographie commentée

Source : E.Dorier (dir), J.Dario, M.Lecoquierre, 2021, « *Les jeunes et la ville en région Provence-Alpes-Côte d'Azur* » , Aix Marseille » Université, LPED, Rapport pour l'AAP les Fabriques de la Connaissance, région PACA, 259 p