



HAL
open science

La frontière tuniso-libyenne aux yeux de ses habitants: cas de Ben Gardane

Mongi Belarem, Sami Ben Fguira, Taher Dhif Allah

► **To cite this version:**

Mongi Belarem, Sami Ben Fguira, Taher Dhif Allah. La frontière tuniso-libyenne aux yeux de ses habitants: cas de Ben Gardane. CARTOGRAPHIES DE LA REVOLUTION TUNISIENNE, Sep 2016, Tunis, Tunisie. hal-03940148

HAL Id: hal-03940148

<https://hal.science/hal-03940148>

Submitted on 15 Jan 2023

HAL is a multi-disciplinary open access archive for the deposit and dissemination of scientific research documents, whether they are published or not. The documents may come from teaching and research institutions in France or abroad, or from public or private research centers.

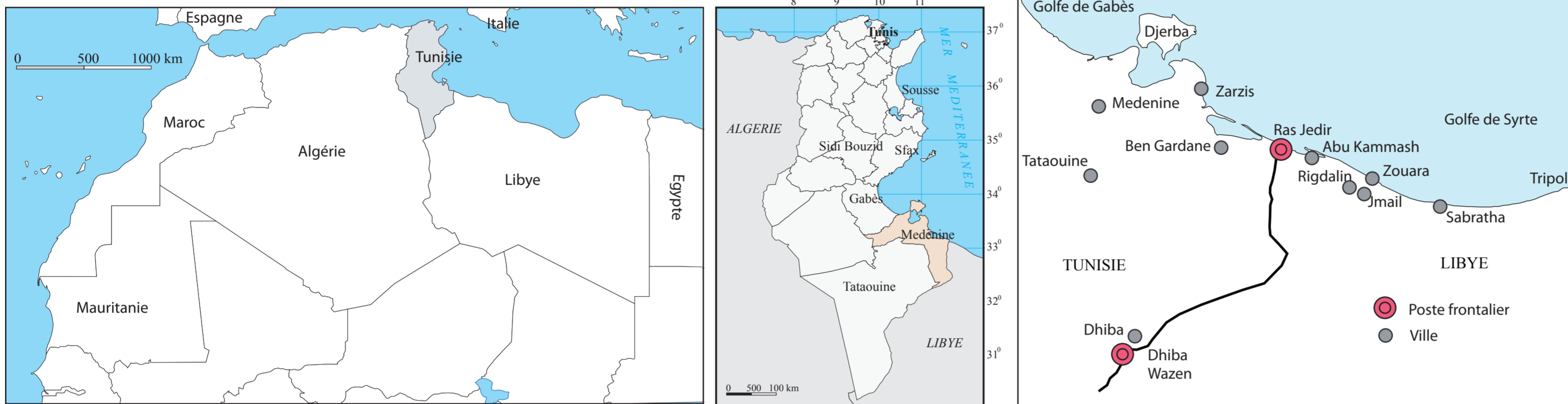
L'archive ouverte pluridisciplinaire **HAL**, est destinée au dépôt et à la diffusion de documents scientifiques de niveau recherche, publiés ou non, émanant des établissements d'enseignement et de recherche français ou étrangers, des laboratoires publics ou privés.

La frontière tuniso-libyenne aux yeux de ses habitants: cas de Ben Gardane

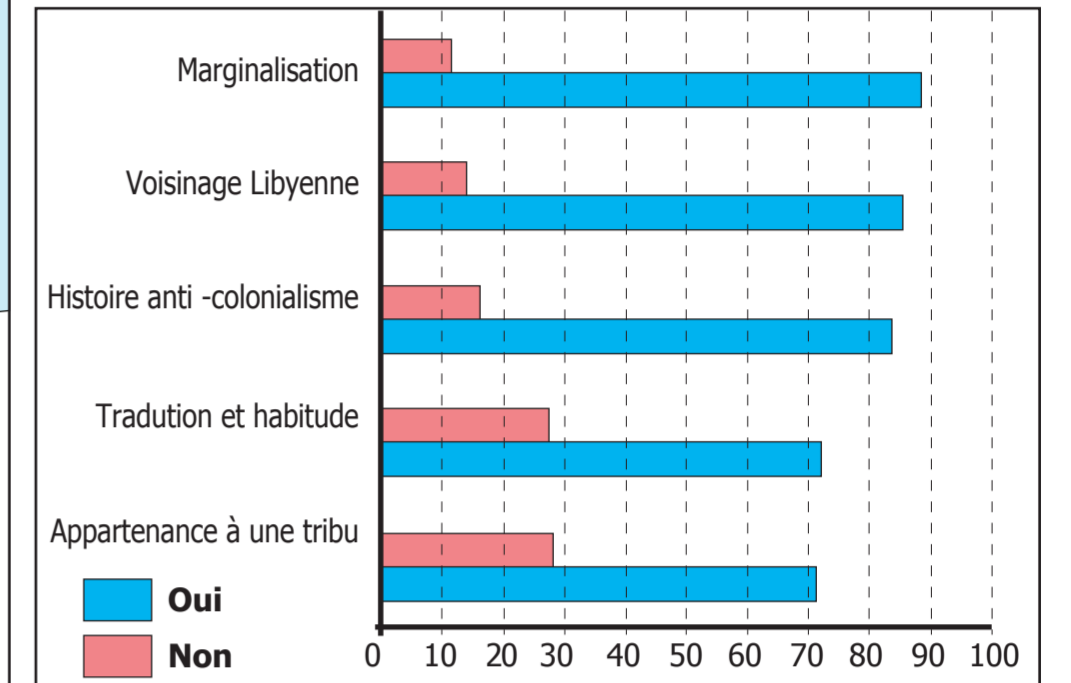
Mongi Belarem*, Sami Ben Fguira **, Taher Dhif Allah**

* Université du Roi Abdelaziz Jeddah – ATCIG - LR SYFACTE – Université de Sfax ** LR SYFACTE – Université de Sfax

L'avènement de la révolution tunisienne et libyenne vient aggraver la vulnérabilité des zones frontalières tunisiennes qui combinent une fragilité socioéconomique qui touche la quasi-totalité de la population, à une période de mutations socio-spatiales modifiant les rapports entre les deux pays voisins. Cette nouvelle circonstance avive les revendications sociales à l'œuvre depuis quelques décennies dans les zones frontalières dénonçant la situation d'exclusion et l'absence d'investissements publics dans ces zones, engendrant une dépendance de plus en plus croissante de la frontière vu comme source unique de richesse pour les habitants. S'appuyant sur les résultats du rapport élaboré par International Alert, nous représentons graphiquement la conception de la situation socioéconomique et sécuritaire par les habitants de la ville de Ben Gardane.



Que représente le sud de la Tunisie et en particulier Ben Gardane?

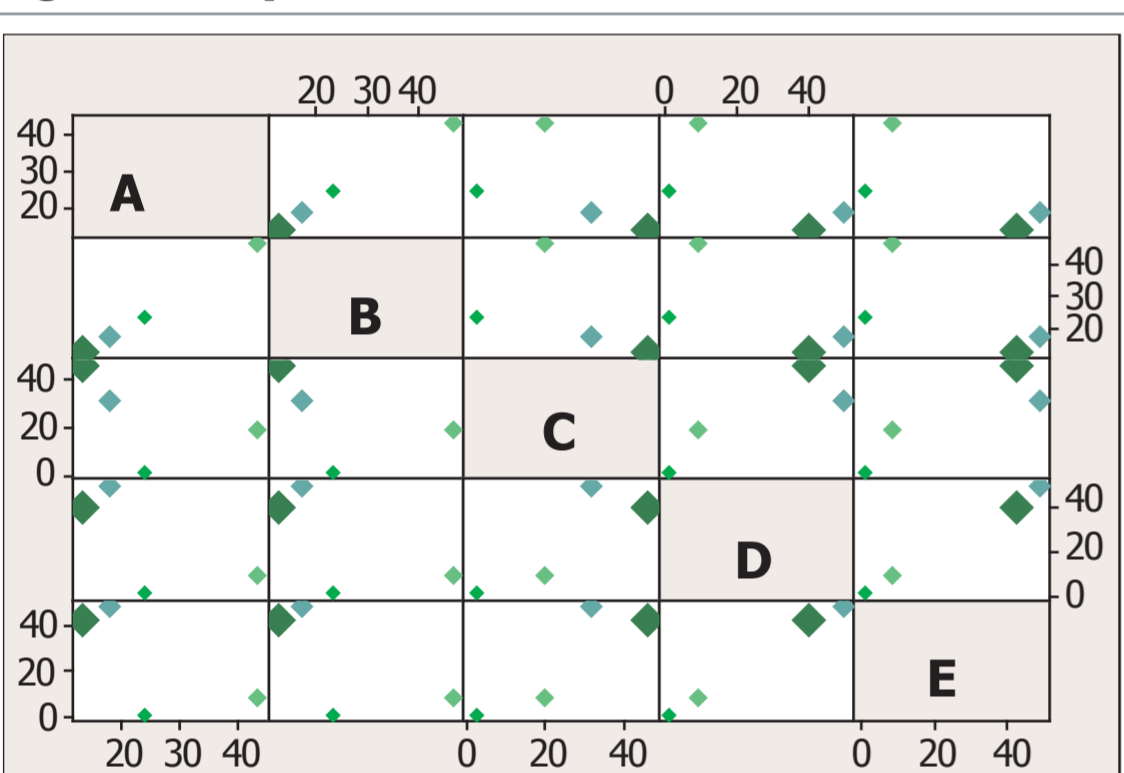


88% des enquêtés considèrent le Sud Tunisien comme un espace marginalisé. 86% parmi eux le voient comme un indice de voisinage d'un pays frère, et 83% l'aperçoivent comme une histoire anti-colonialiste.

Située dans l'extrême sud-est tunisien, Ben Gardane s'étend sur 4732 km², soit plus de la moitié de la superficie du gouvernorat de Médenine. Sa position stratégique, à une trentaine de kilomètres du poste frontalier Ras Jedir, principal passage frontalier avec la Libye, lui donne une importance particulière. La population de Ben Gardane est passée de 2138 habitants à la veille de l'indépendance à 9400 habitants en 1984. Selon le dernier recensement de 2014, la ville est peuplée de 79912 habitants.

La situation socio-économique

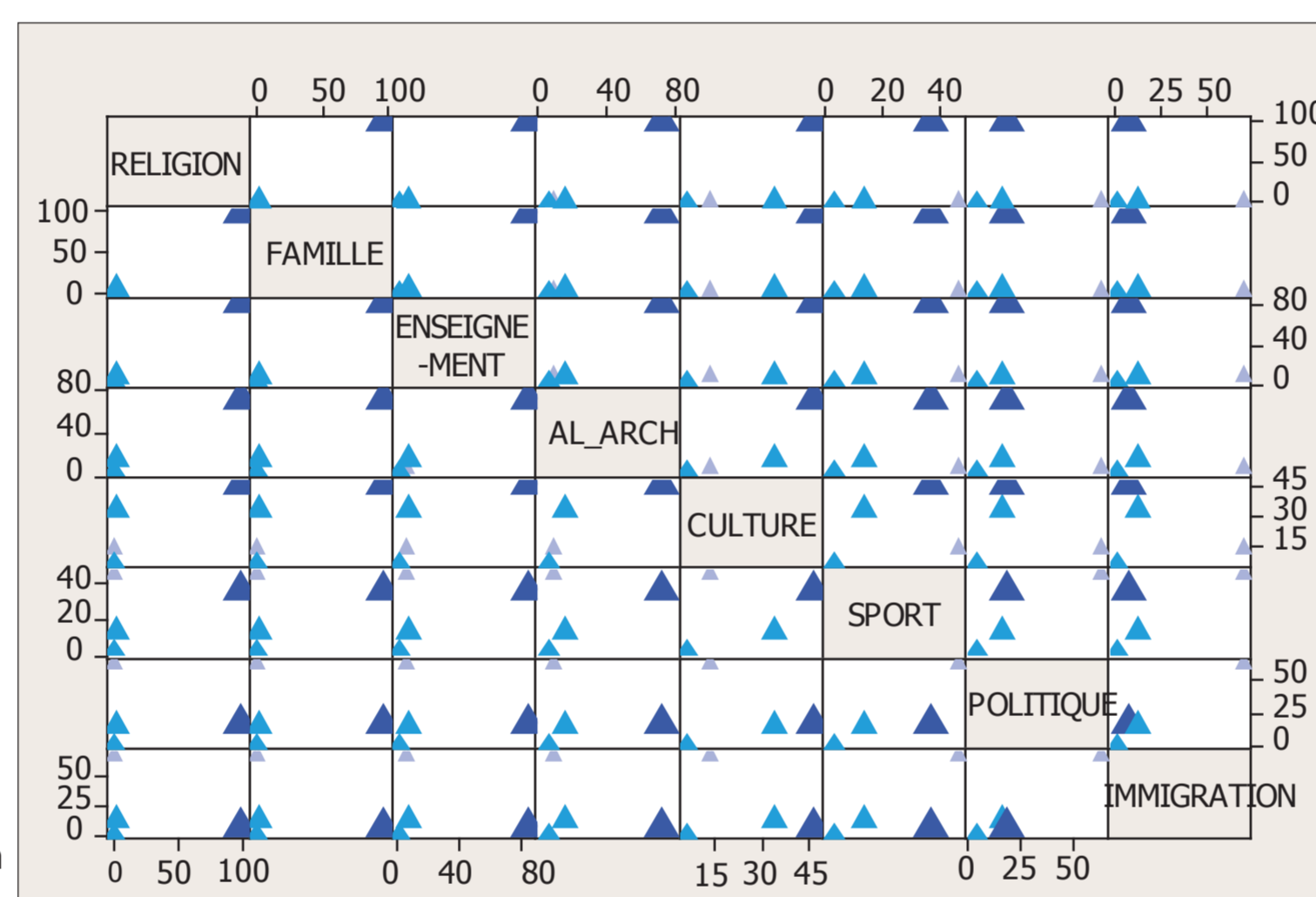
Que te représente la frontière ?



A Juste une barrière artificielle
B Un catalyseur pour le développement
C Possibilité de bénéficier financièrement
D Une menace pour l'économie
E Possibilité de communiquer avec un pays frère

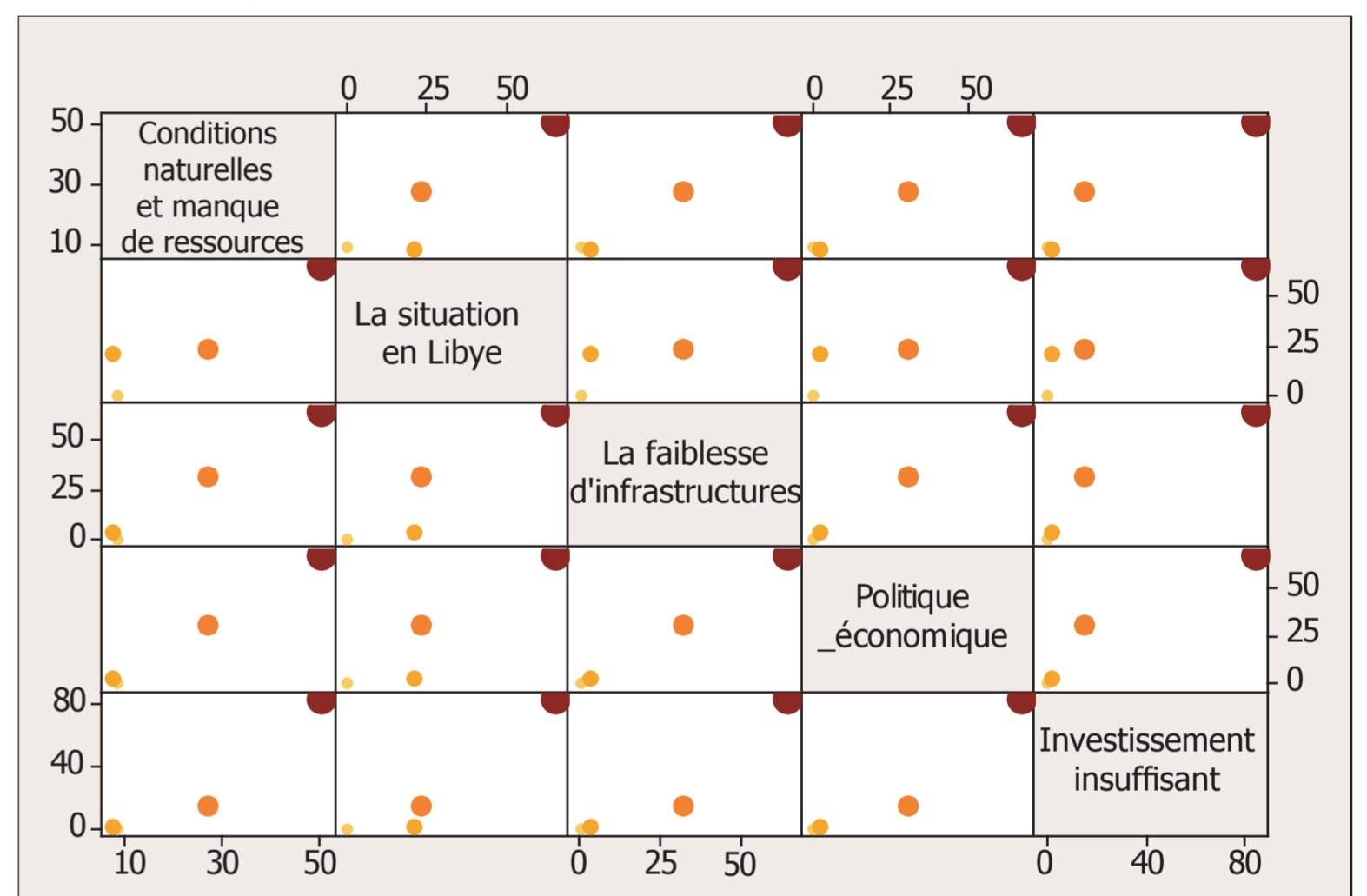
92% des enquêtés considèrent la frontière comme une occasion de bénéficier financièrement et 68% parmi eux la définissent comme une barrière.

Quelle est l'importance des questions suivantes (la religion, la famille, l'enseignement, l'arch, la culture, le sport, la politique et l'immigration)?



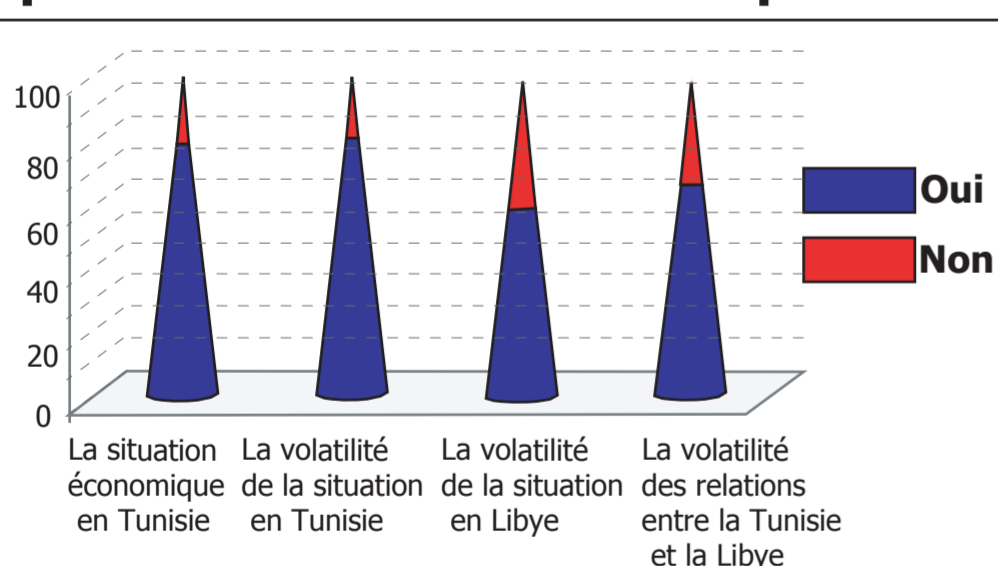
NB: les chiffres sont en pourcentages et les variables sont corrélées

Quelles sont les raisons de la baisse de la croissance économique?

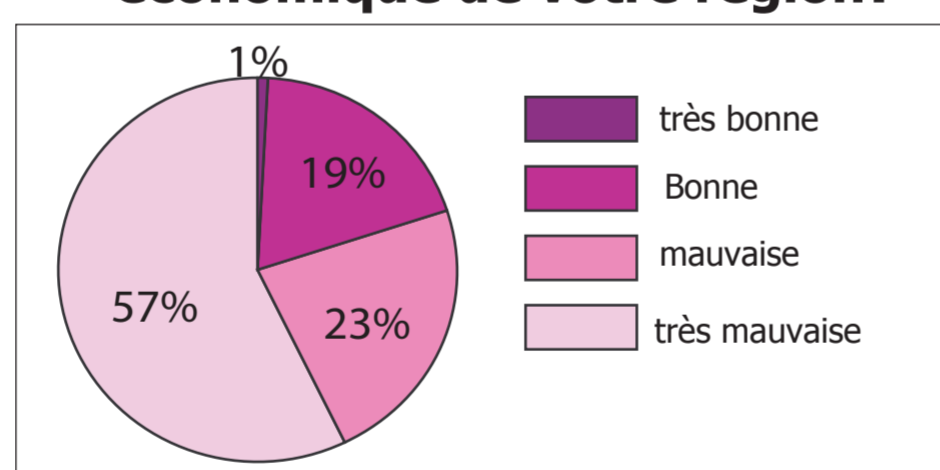


NB: les chiffres sont en pourcentages et les variables sont corrélées

Considérez-vous que votre statut professionnel est influencé par?

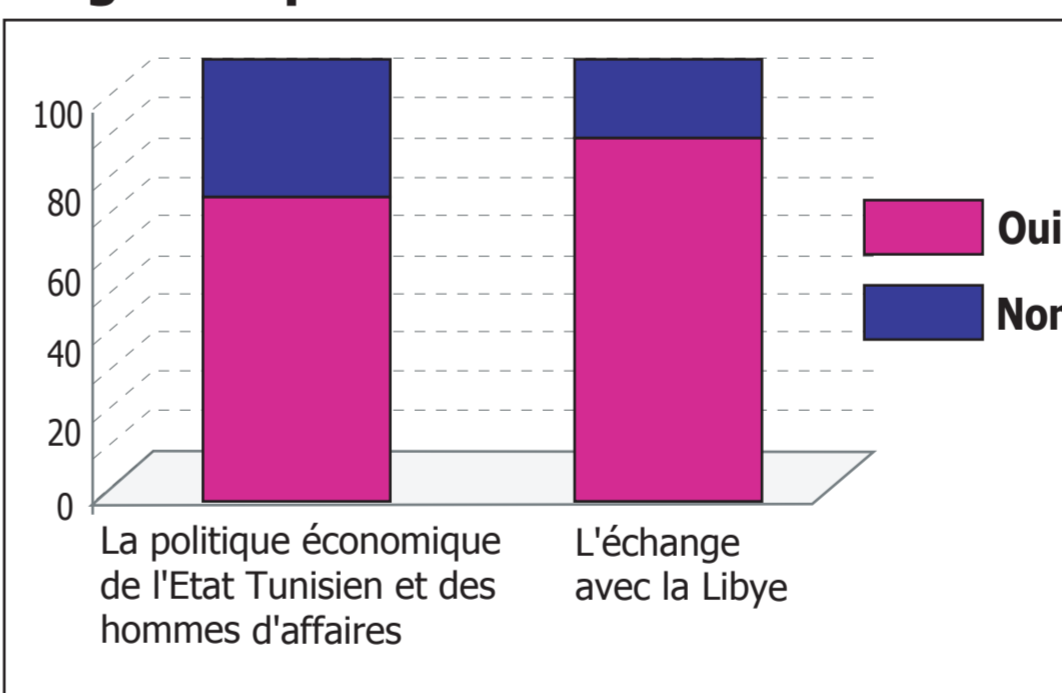


Comment évaluer de la situation économique de votre région?

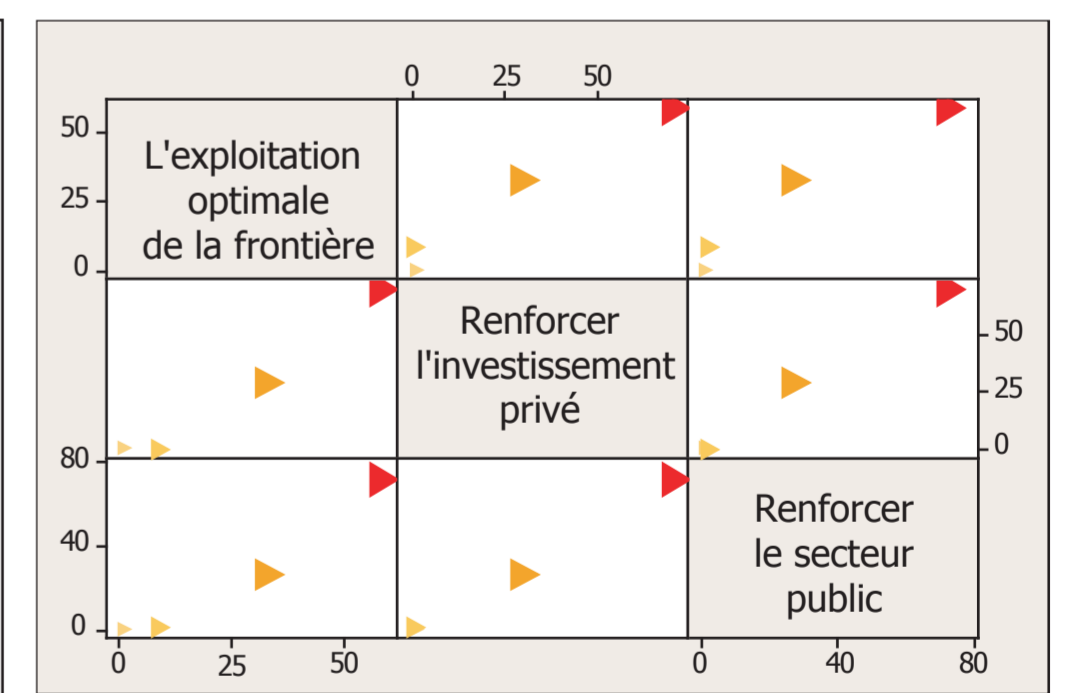


1% des enquêtés considèrent que la situation économique dans la région est très bonne, alors que 80% parmi eux pensent que cette situation est mauvaise ou très mauvaise

Penses-tu que le développement de la région dépend de?



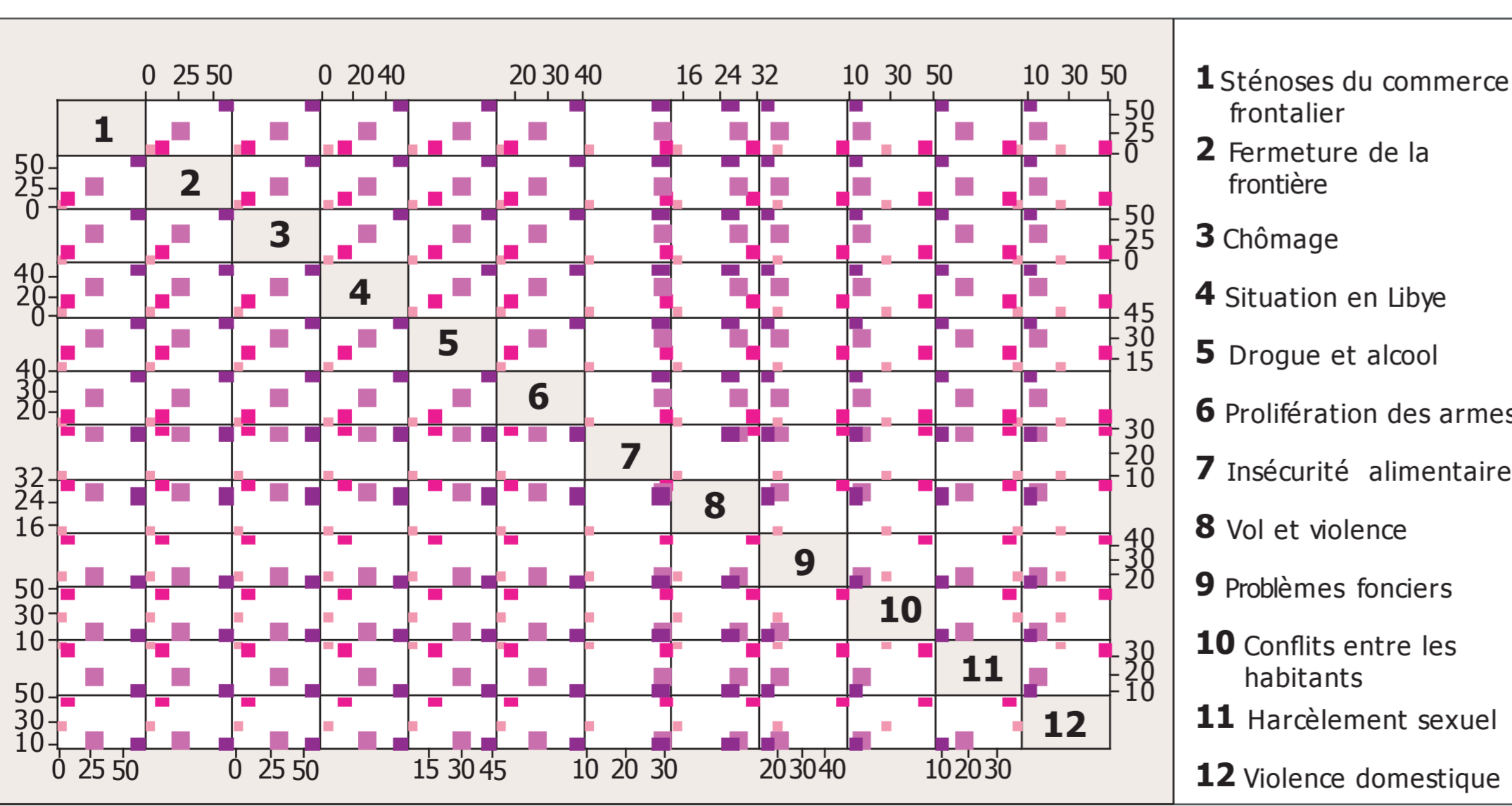
Que faut-il faire pour développer l'économie locale?



NB: les chiffres sont en pourcentages et les variables sont corrélées

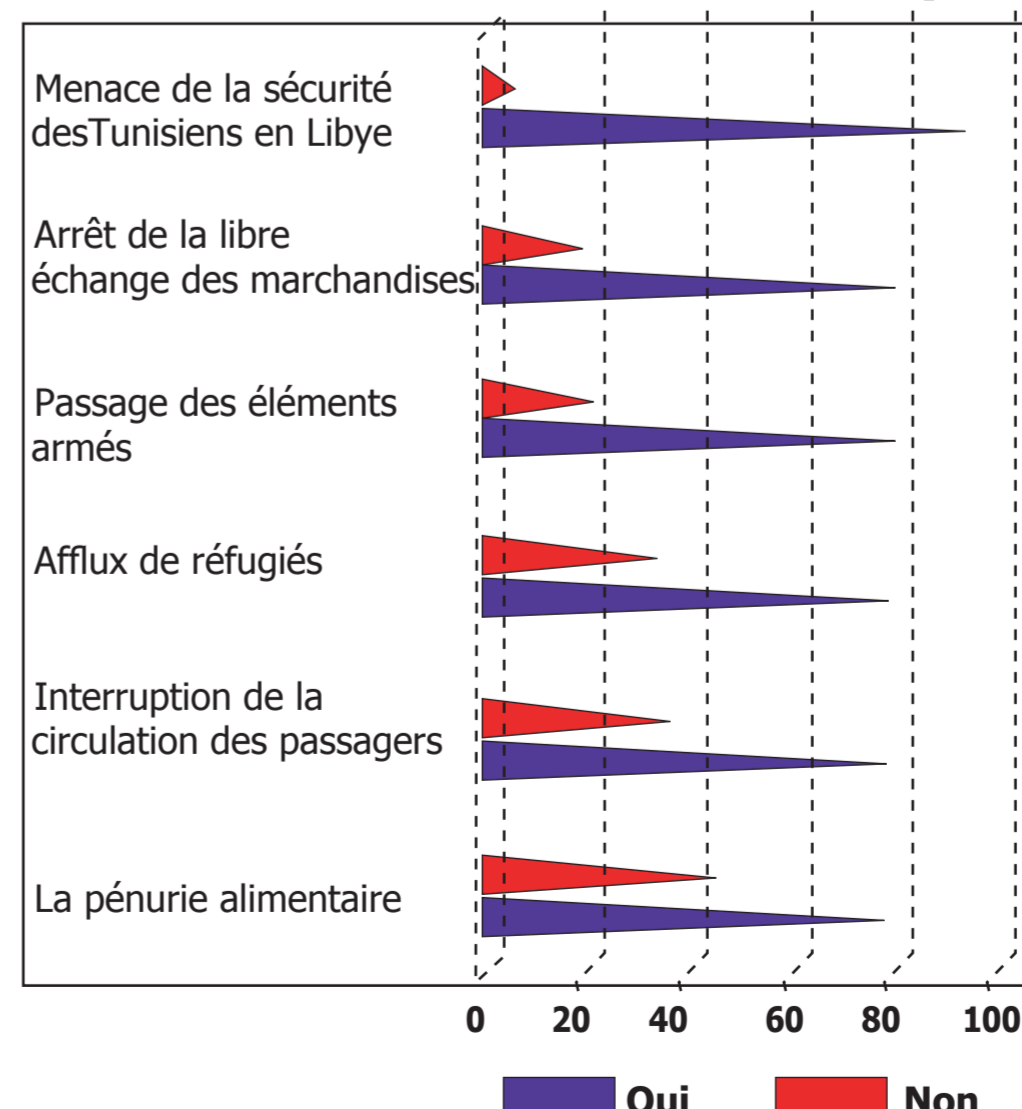
La situation sécuritaire:

Quels sont les risques menaçant le sentiment de sécurité

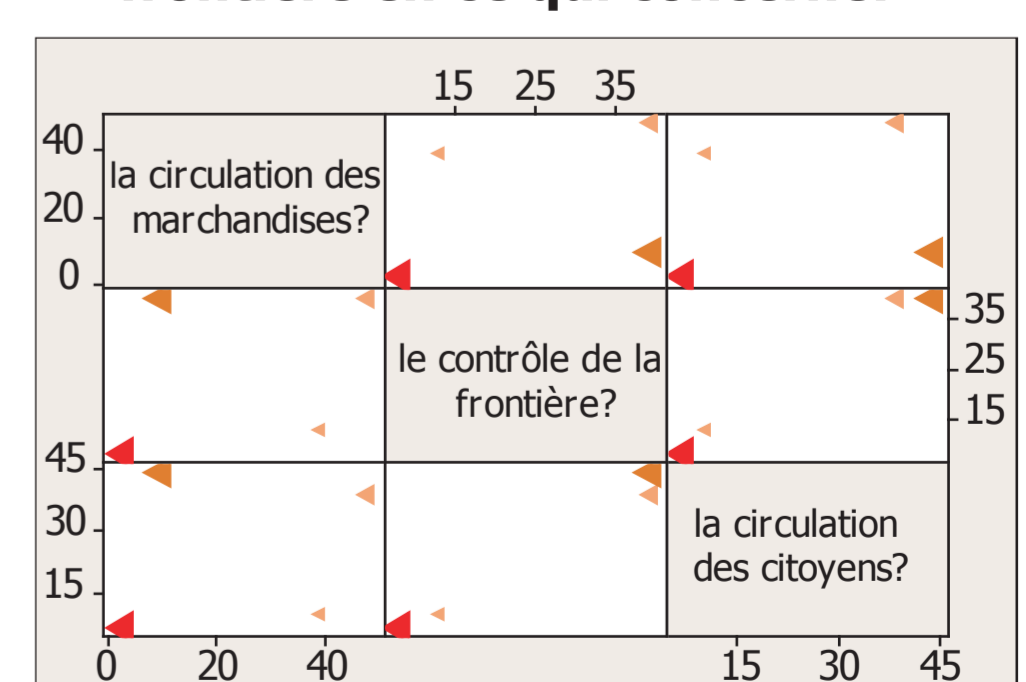


NB: les chiffres sont en pourcentages et les variables sont corrélées

Les risques les plus importants liés à l'instabilité de la situation en Libye



Comment évaluer l'état de la frontière en ce qui concerne:



NB: les chiffres sont en pourcentages et les variables sont corrélées

Source des données: International Alert.
International Alert.
site Web de l'organisation: <http://www.international-alert.org/>