



HAL
open science

Étude documentaire et résultats des fouilles archéologiques de Meulan (78), Les Annonciades, Rue de la Pierre à Poissons

Mélanie Macouin, Erica Gauge

► **To cite this version:**

Mélanie Macouin, Erica Gauge. Étude documentaire et résultats des fouilles archéologiques de Meulan (78), Les Annonciades, Rue de la Pierre à Poissons. Inrap. Études documentaires et études d'archives en archéologie préventive : 6e séminaire scientifique et technique de l'Inrap, Nov 2022, Lyon, France. , 2022, 10.34692/6fxh-5912 . hal-03927614

HAL Id: hal-03927614

<https://hal.science/hal-03927614v1>

Submitted on 6 Jan 2023

HAL is a multi-disciplinary open access archive for the deposit and dissemination of scientific research documents, whether they are published or not. The documents may come from teaching and research institutions in France or abroad, or from public or private research centers.

L'archive ouverte pluridisciplinaire **HAL**, est destinée au dépôt et à la diffusion de documents scientifiques de niveau recherche, publiés ou non, émanant des établissements d'enseignement et de recherche français ou étrangers, des laboratoires publics ou privés.



Distributed under a Creative Commons Attribution - NonCommercial - NoDerivatives 4.0
International License

Le site des Annonciades de Meulan (78)

Cheminer sur les hauteurs de l'Hautil, entre archives et vestiges

Érica Gaugé (SRA-DRAC Grand Est), Mélanie Macouin (Éveha)

L'emprise de la fouille archéologique préventive (1) menée en 2013-2014, sur les hauteurs de la ville de Meulan-en-Yvelines (78), est localisée aux abords de l'ancien château des comtes de Meulan (XI^e/XII^e - XIV^e siècles), et correspond à une partie de l'enclos du couvent des Annonciades fondé au XVII^e siècle.

Cette opération a été complétée par une étude documentaire et archivistique qui a permis de mieux comprendre l'évolution de ce secteur depuis la fin du Moyen Âge jusqu'au XX^e siècle, la chronologie de l'implantation du couvent et l'organisation de ses bâtiments.

Au cours du XI^e ou au début du XII^e siècle, un ensemble castral comprenant un donjon et un rempart, est édifié sur le versant de l'Hautil par les comtes de Meulan, dont la « Tour Séréna » est le seul vestige encore visible (2).

Après la réunion du comté de Meulan au domaine royal en 1204, cet ensemble paraît progressivement démantelé durant les deux siècles suivants. La zone est aussi largement occupée par des carrières d'extraction de calcaire.

Quelques habitats s'installent dans ce secteur, désormais ouvert sur le reste de la ville, mais paraissent abandonnés à la fin du XIV^e siècle ou au XV^e siècle (3). Cet abandon est vraisemblablement causé par les conflits de la guerre de Cent Ans, au cours desquels Meulan fut durement touchée. En 1364, notamment, Du Guesclin reprend la ville et provoque la destruction partielle du donjon.

Un quartier révélé par les sources archivistiques (XVI^e - début XVII^e siècles)

Les vestiges archéologiques témoignent ensuite d'une réoccupation très sporadique du secteur au cours du XVI^e siècle, amenant à le considérer comme vide d'habitat jusqu'au XVII^e siècle (4). Pourtant cette analyse a été nuancée grâce aux recherches menées dans le fonds d'archives des Annonciades.

Les titres relatifs aux terrains et maisons acquises par les religieuses (AD78, 60H3), en vue de la construction du couvent, permettent une étude régressive des propriétés depuis la fin du XVI^e siècle. L'analyse des confronts offre ainsi une restitution schématique du quartier préexistant à l'arrivée des Annonciades : une vingtaine de propriétés, avec habitations et jardins, sont desservies par une « rue de la Juiverie » et d'autres voies disparues, dont l'orientation peut en partie être restituée en particulier grâce à un plan dressé pour le prince de Conti en 1770 (5) (Fig. 1).

Ce quartier périphérique, certes peu densément bâti, a été inclus dans l'enceinte urbaine de la fin du XVI^e siècle, et sa topographie paraît encore fortement marquée par les vestiges de l'ancien château comtal (Fig. 2).

Fig. 1 : Topographie du quartier avant l'arrivée des Annonciades d'après les archives.
© M. Macouin, É. Gaugé 2022


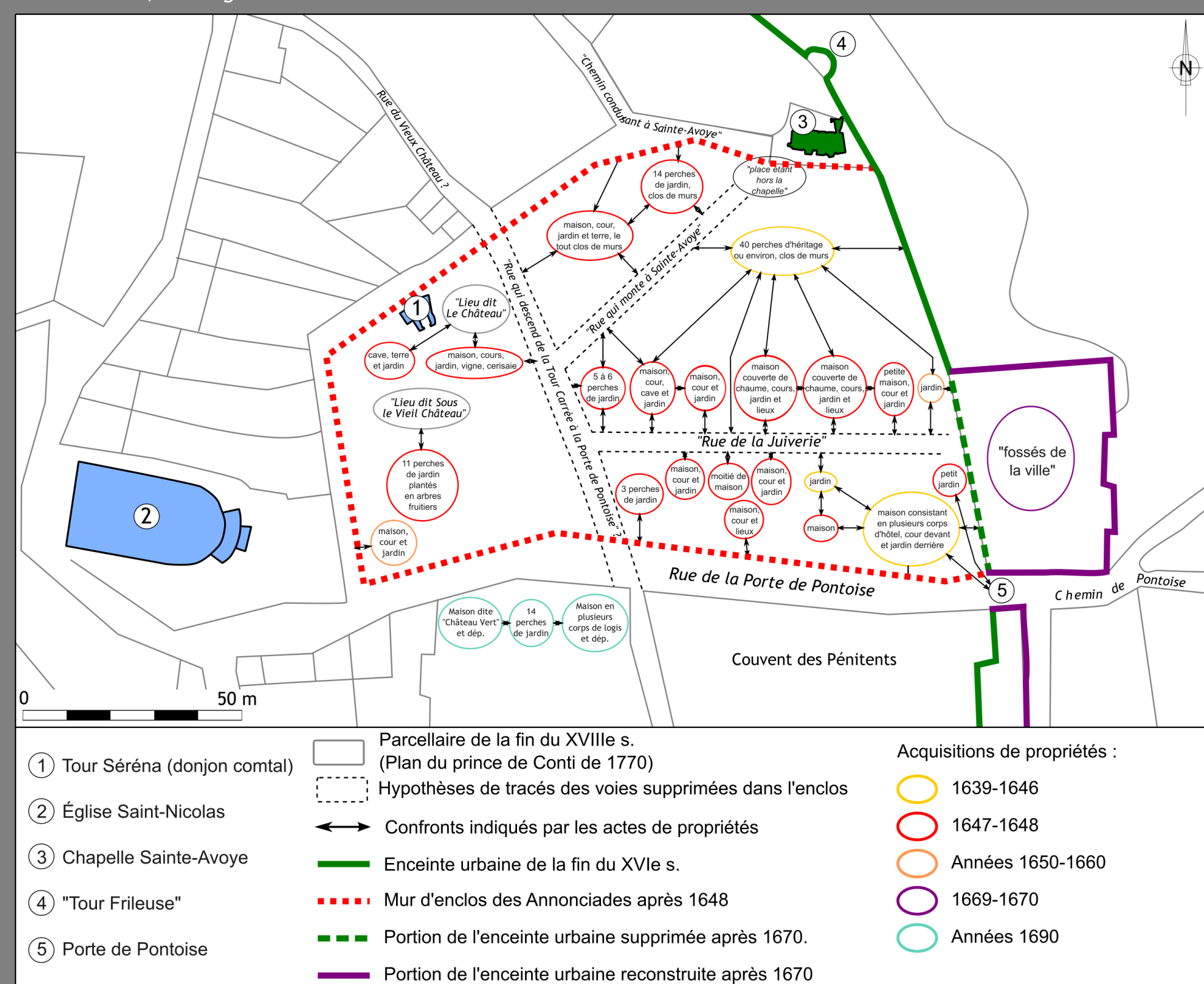


Fig. 2 : Ruines du donjon et église Saint-Nicolas sur le versant de l'Hautil d'après C. Chastillon, éd. 1644. Gallica, BnF, FOL-L15-7, vue 442

Le couvent des Annonciades (XVII^e - XVIII^e siècles)

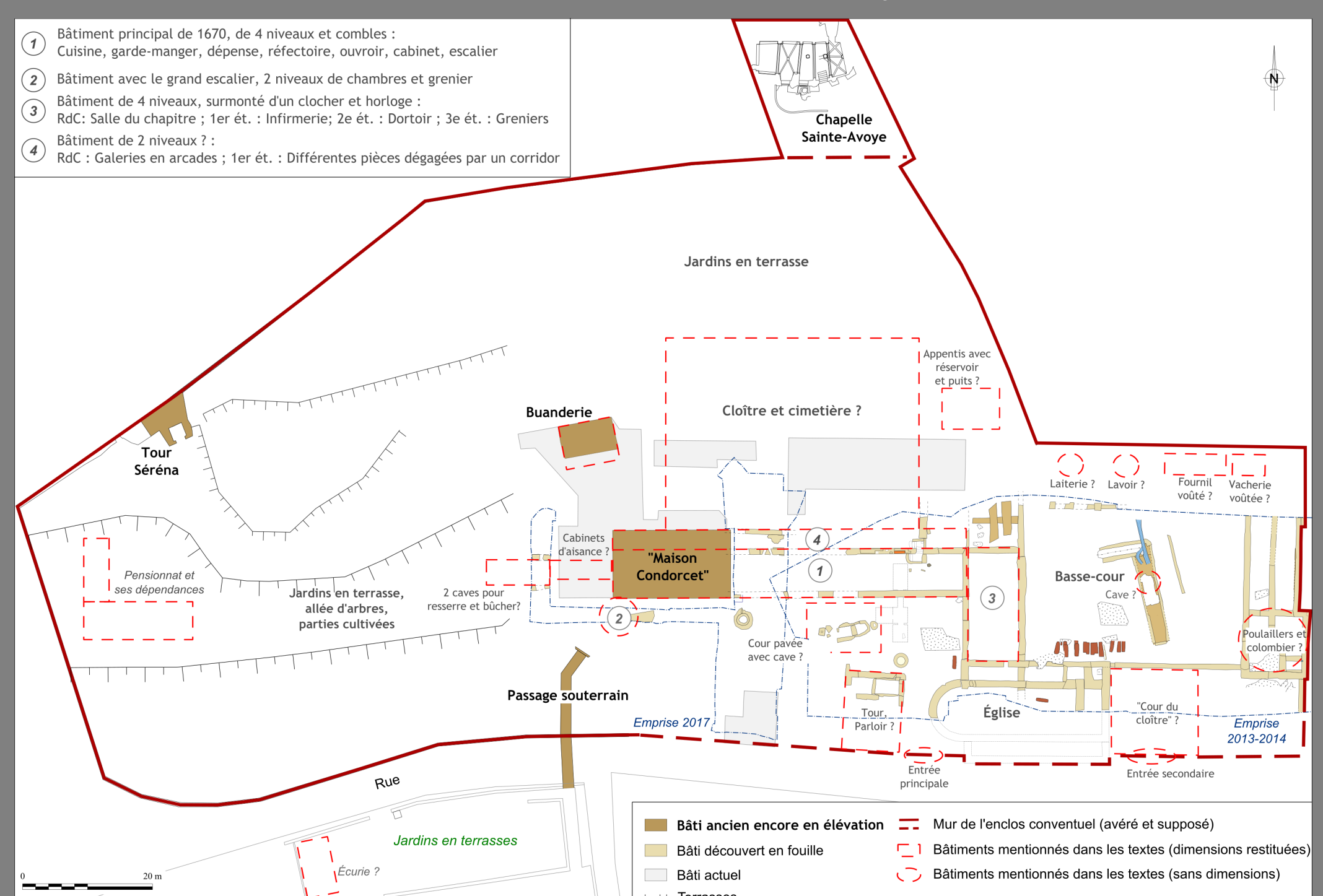
Les recherches archivistiques ont démontré plusieurs phases de constructions du couvent, depuis sa fondation en 1638 jusqu'à la fin du XVII^e siècle.

Les terrains achetés reçoivent dès 1641 une première église et un bâtiment conventuel. Après plusieurs années de procédures (1647-1648), les religieuses parviennent à acquérir un vaste ensemble cohérent qu'elles font entourer d'un mur d'enclos. Les années 1650-1660 sont consacrées à la destruction des édifices préexistants et à un important remodelage du site. À l'est, le terrain est remblayé et nivelé pour préparer l'extension des bâtiments conventuels. À l'ouest, des jardins en terrasses sont aménagés sur les pentes de l'Hautil.

Dès la fin des années 1660, trois projets d'envergure sont menés : la construction d'un nouveau bâtiment conventuel plus étendu selon le devis de l'architecte Libéral Bruand (6), l'ajout d'une aile entre ce dernier et l'église, et l'agrandissement de la basse-cour. En effet, en 1669-1670, les religieuses obtiennent l'autorisation d'abattre une portion de l'enceinte urbaine qui limite leur extension vers l'est, avec pour obligation de la reconstruire (7). Ce décrochement est visible sur plusieurs plans de Meulan du XVIII^e siècle (8).

Une nouvelle église, désorientée et donnant sur une cour ouverte aux paroissiens, est enfin construite dès 1682 : les vestiges découverts en fouille correspondent parfaitement au plan du projet lui aussi réalisé par L. Bruand (9). L'organisation des bâtiments a aussi été renseignée grâce aux procès-verbaux de visite dressés en 1790-1792 (10), après la saisie du couvent comme bien national. La confrontation des textes aux vestiges archéologiques permet de proposer une restitution de l'enclos conventuel (Fig. 3).

Fig. 3 : Restitution de l'enclos et des bâtiments conventuels.
© É. Gaugé, M. Macouin, C. Pesenti, F. Fouriaux 2022



Le croisement des sources historiques, tant écrites qu'archéologiques, a donc enrichi les connaissances sur ce secteur de la ville de Meulan. Il a permis de mieux saisir les étapes de formation du couvent des Annonciades et leurs impacts sur la topographie urbaine.

Comme bien souvent en contexte urbain, cette opération répond à autant de questions qu'elle peut en soulever, et quelques interrogations demeurent : organisation et évolution de l'ensemble castral du XII^e au XV^e siècle, origines du lotissement de ce quartier de la « Juiverie », emplacements des autres bâtiments conventuels et notamment du cloître de la fin du XVII^e siècle...

Notes :
1 APF n° 2013/540 du 8 octobre 2013 ; Gaugé 2015.
2 Trombetta 2007.
3 Trombetta 2007 ; Gaugé 2015 ; Pesenti 2019.
4 Trombetta 2007 ; Gaugé 2015.
5 AD78, A 205.
6 AD78, 60H 3, Pièce 87, Devis du 29 juillet 1670.
7 AD78, 60H 3, Pièces 45, 47, 48, 50 et 51.
8 Plan de Conti de 1770, Atlas de Trudaine, Plan d'Intendance de 1786.
9 AD78, Assupp/8, Marché de construction du 17 avril 1682.
10 AD78, 1Q 139 n°257 et 3Q 50