

J. SPIESSER

Doctorant, Université Paris1 Panthéon-Sorbonne

ENTRE FROMAGE ET TEXTILES, HISTOIRES DES SPÉCIALITÉS DE LA BASSE VALLÉE DE LA SEINE DURANT L'ANTIQUITÉ



La Normandie orientale : Une région renommée pour son cidre, ses fromages...



Photographie de cidre et de pommes



Photographie d'un camembert

... ses vaches, ses vergers, sa
culture du lin...



Photographie d'une vache normande




Photographie d'un verger



Photographie d'un champ de lin

... mais aussi son histoire liée aux activités textiles.

Draps d'Elbeuf



Fabricants de draps à Elbeuf

Le « Caudebec »



Vendeur de Caudebec (chapeau) au XVIIIe siècle

Les Rouenneries



Photographie d'une rouennerie (tissus)




Tableau montrant les usines textiles d'Elbeuf au XIXe siècle

Les frocs de Lisieux



Détail du tableau « Les Glaneuses » de BRETON 1854

Mais de quand datent ces spécialités régionales ?



Photographie d'un camembert




Tableau montrant les usines textiles d'Elbeuf au XIXe siècle



Photographie d'une fouille archéologique préventive
(cliché : J. SPIESSER)

Près de 0,5 % du territoire français a été fouillé depuis 1990, permettant de découvrir des milliers de fermes gauloises et gallo-romaines.

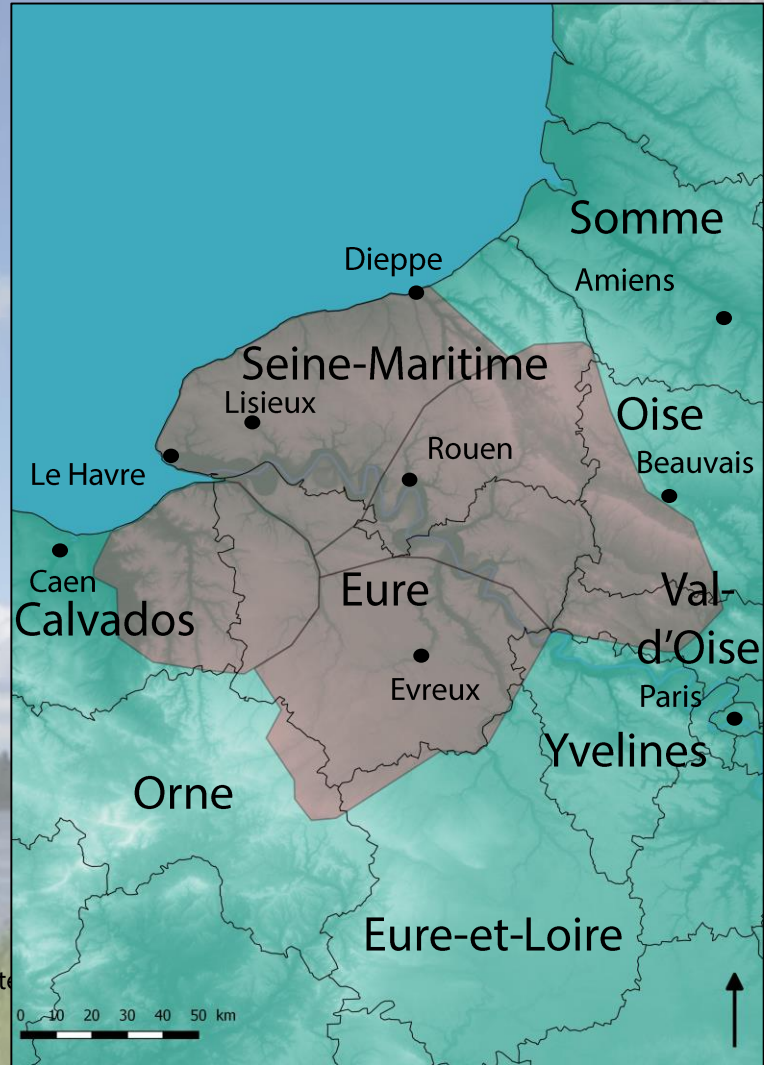
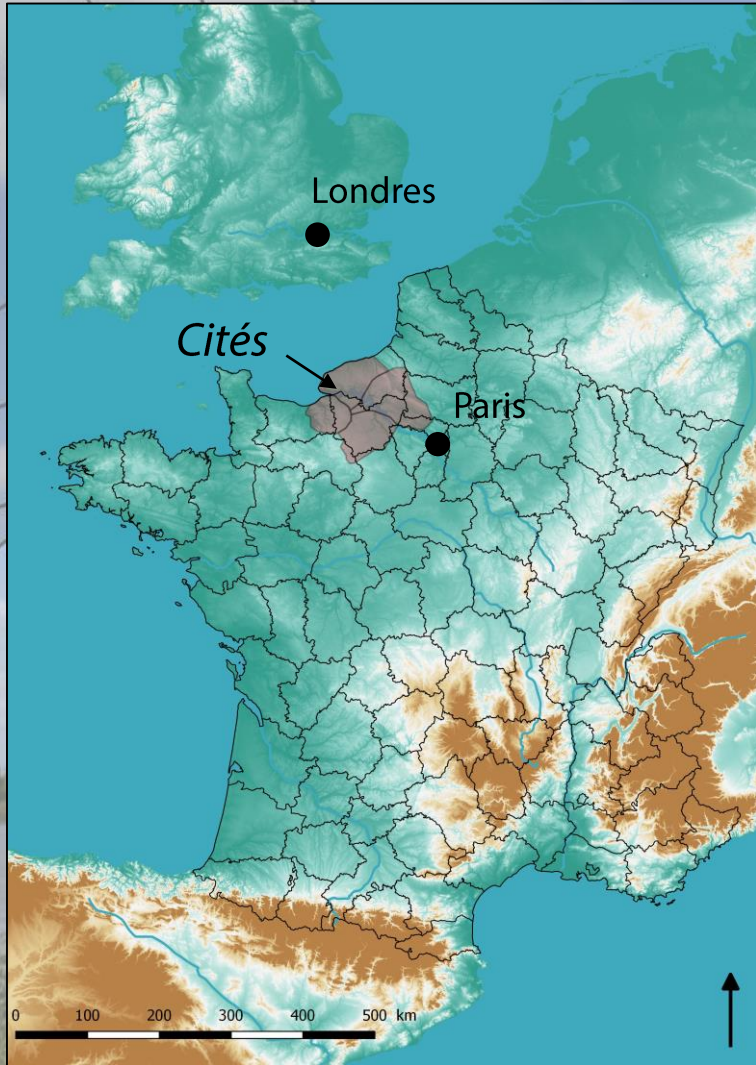


Photographie d'une nécropole à Vitry-sur-Seine
(cliché : F. DELPORTE)



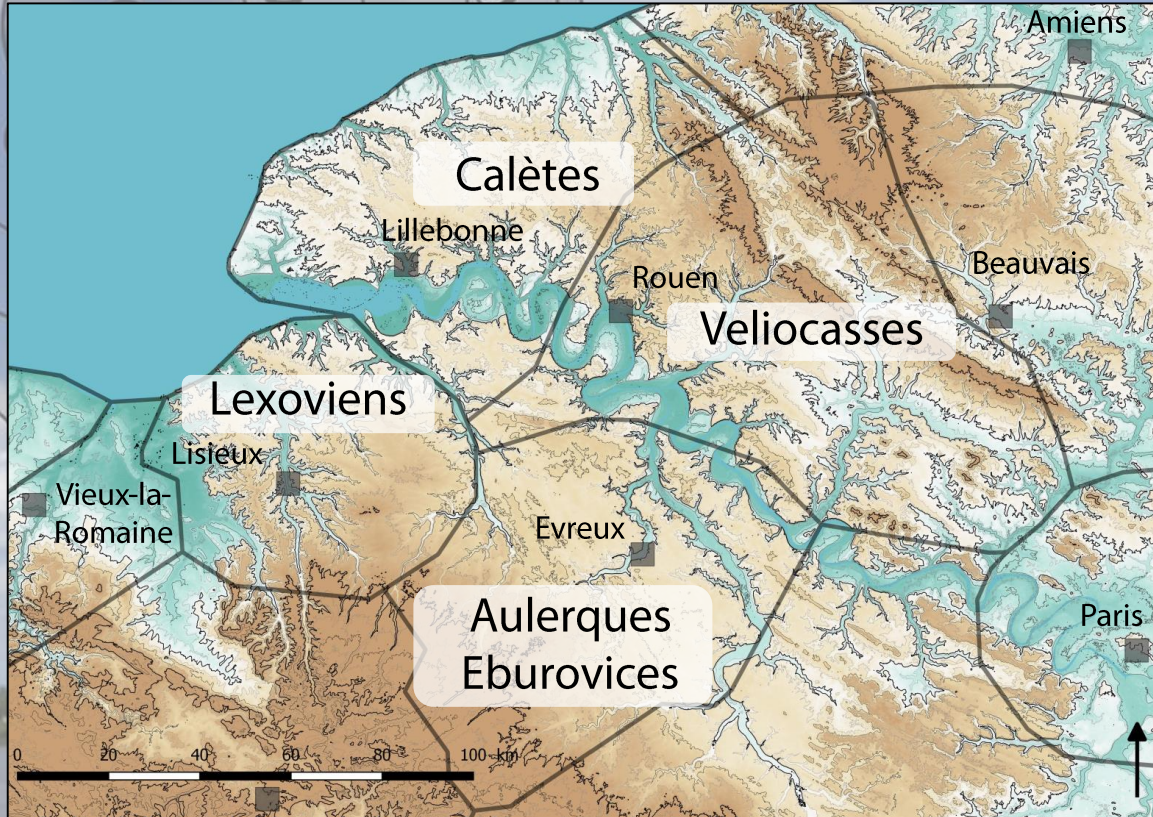
Photographie d'un quartier urbain
(cliché : J. SPIESSER)

Les cités antiques de la basse vallée de la Seine



Localisation des cités de la basse vallée de la Seine (J. SPIESSER)

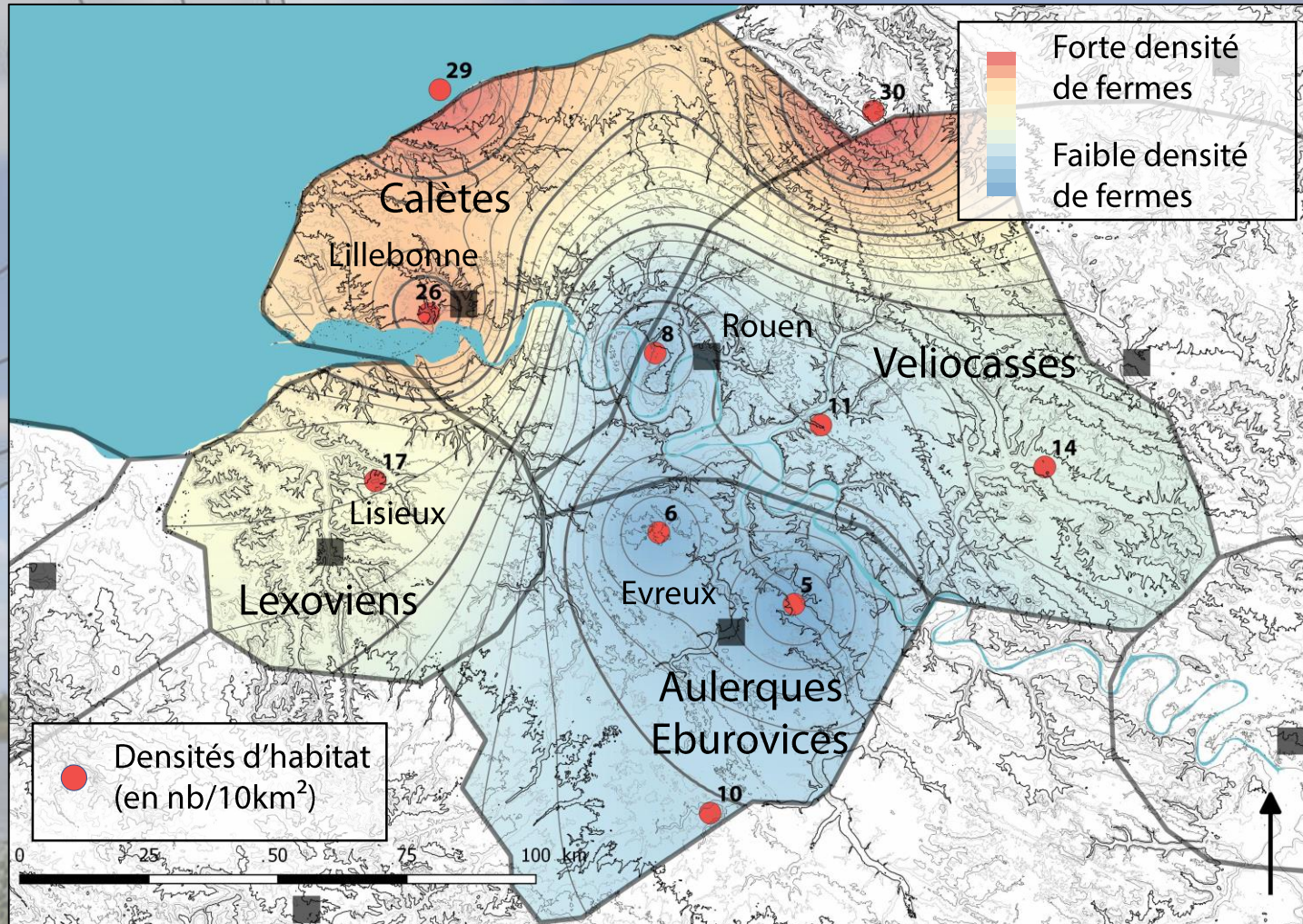
Les cités antiques de la basse vallée de la Seine



Les cités de la basse vallée de la Seine au II^e siècle apr. J.-C.
(J. SPIESSER)




Les campagnes antiques de la basse vallée de la Seine

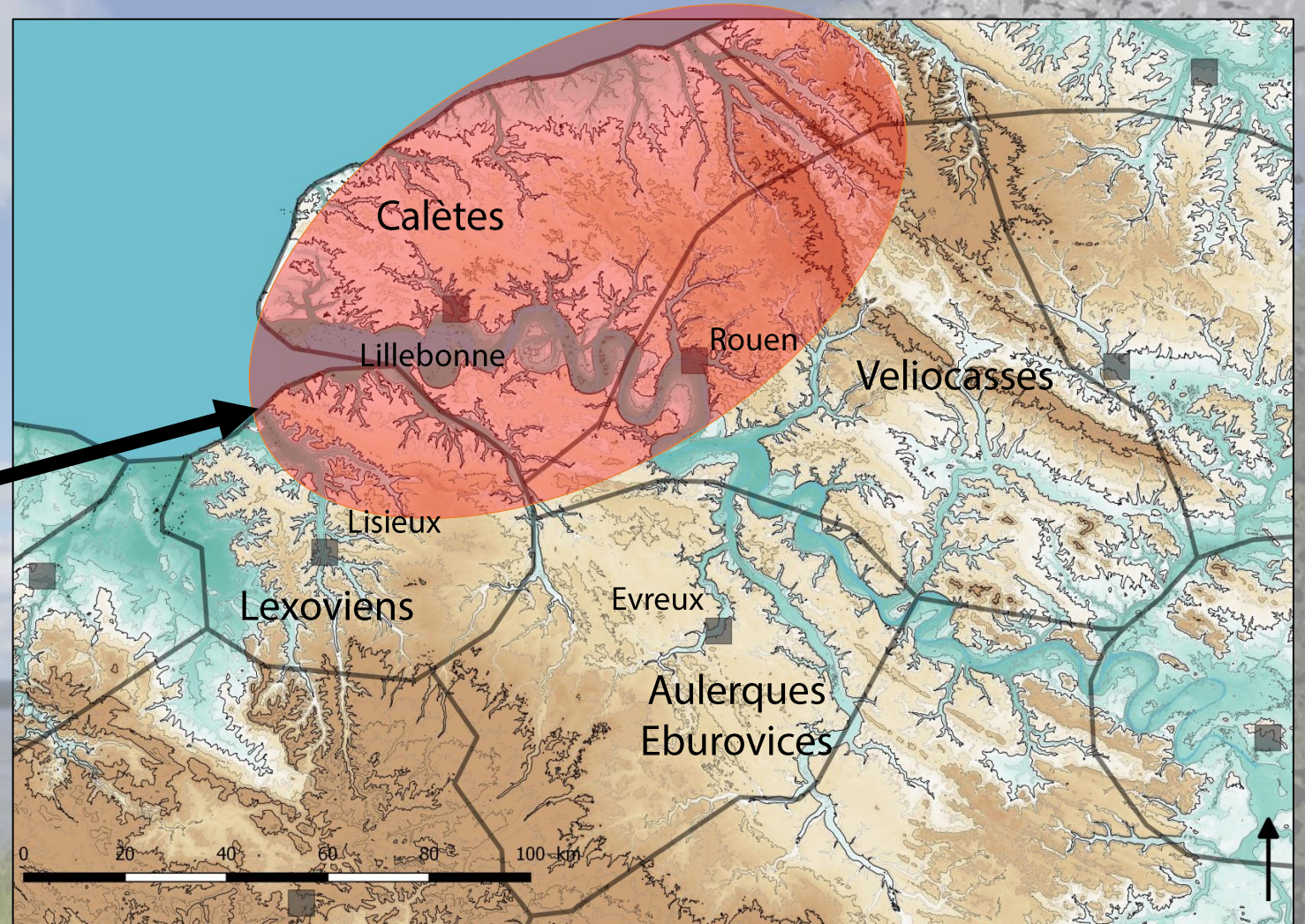


Carte des densités d'habitats ruraux au Haut-Empire
(J. SPIESSER)

De nombreuses petites fermes au nord

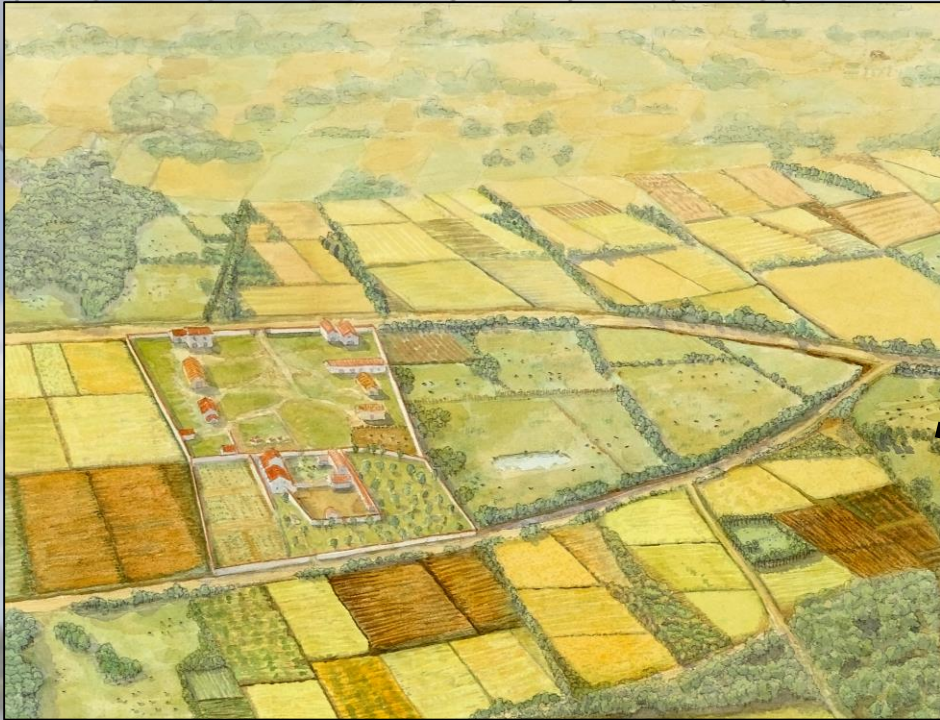


Restitution de la ferme du Mesnil-Aubry (Val-d'Oise)

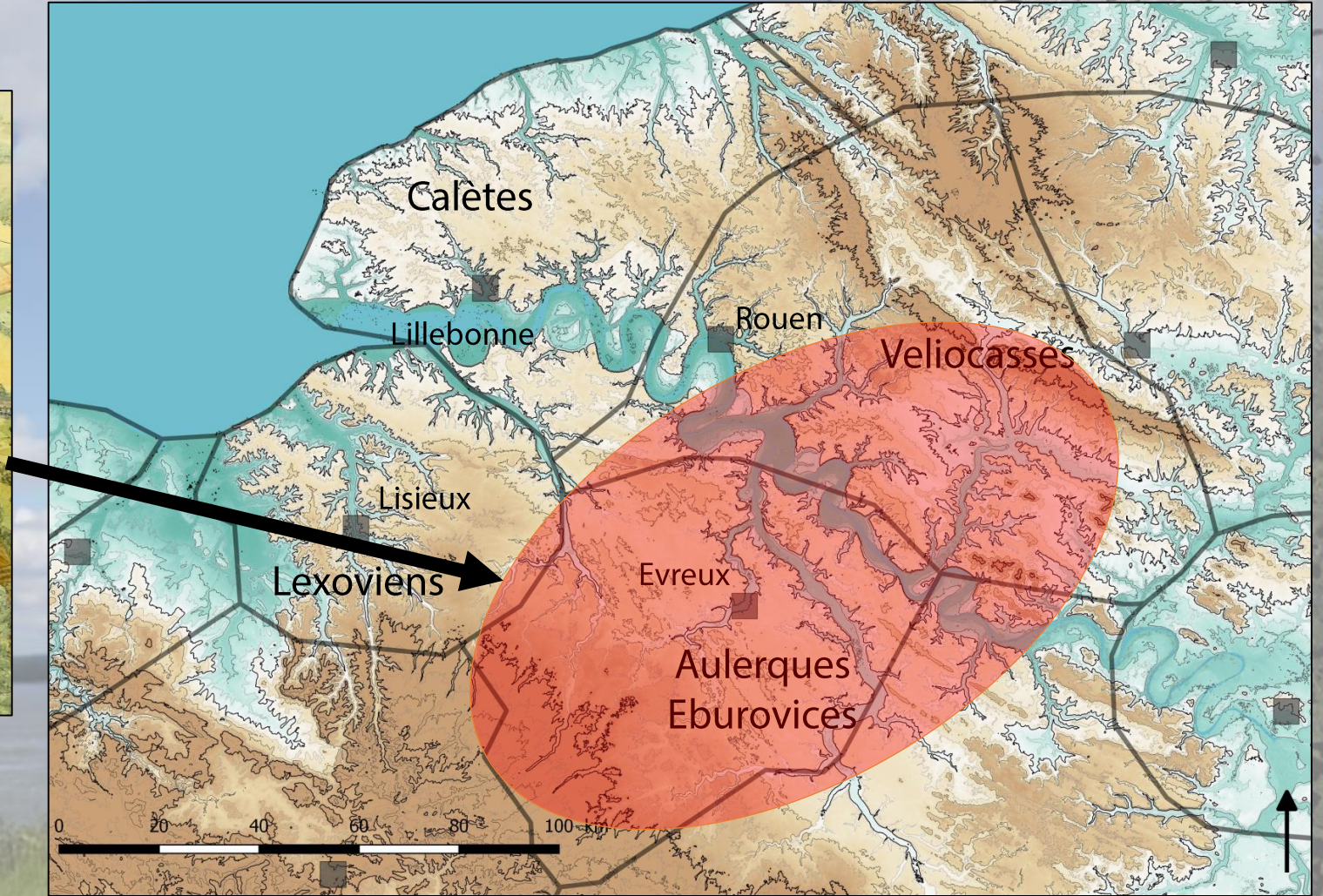


Carte des densités d'habitats ruraux au Haut-Empire
(J. SPIESSER)

De grandes exploitations au sud



Restitution d'une villa gallo-romaine



Carte des densités d'habitats ruraux au Haut-Empire
(J. SPIESSER)

Quelles sont les traces matérielles permettant d'identifier les productions ?



Fosse comportant les restes d'une vache



Céramiques de Gonneville-sur-Scie



travail du bois : herminette, hache et gouge



élevage : cloches en fer et petite cloche en bronze



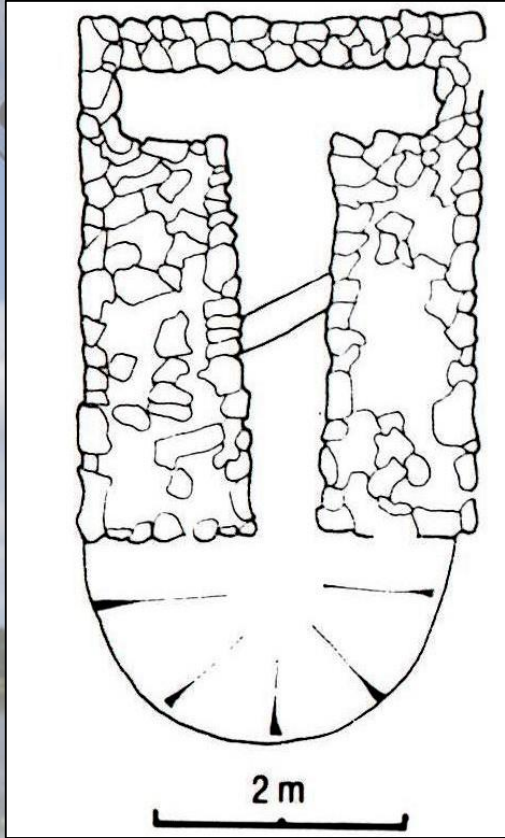
travail de la terre : binette et "serfouette"



élevage : peignes à carder

Outils retrouvés à Isneauville

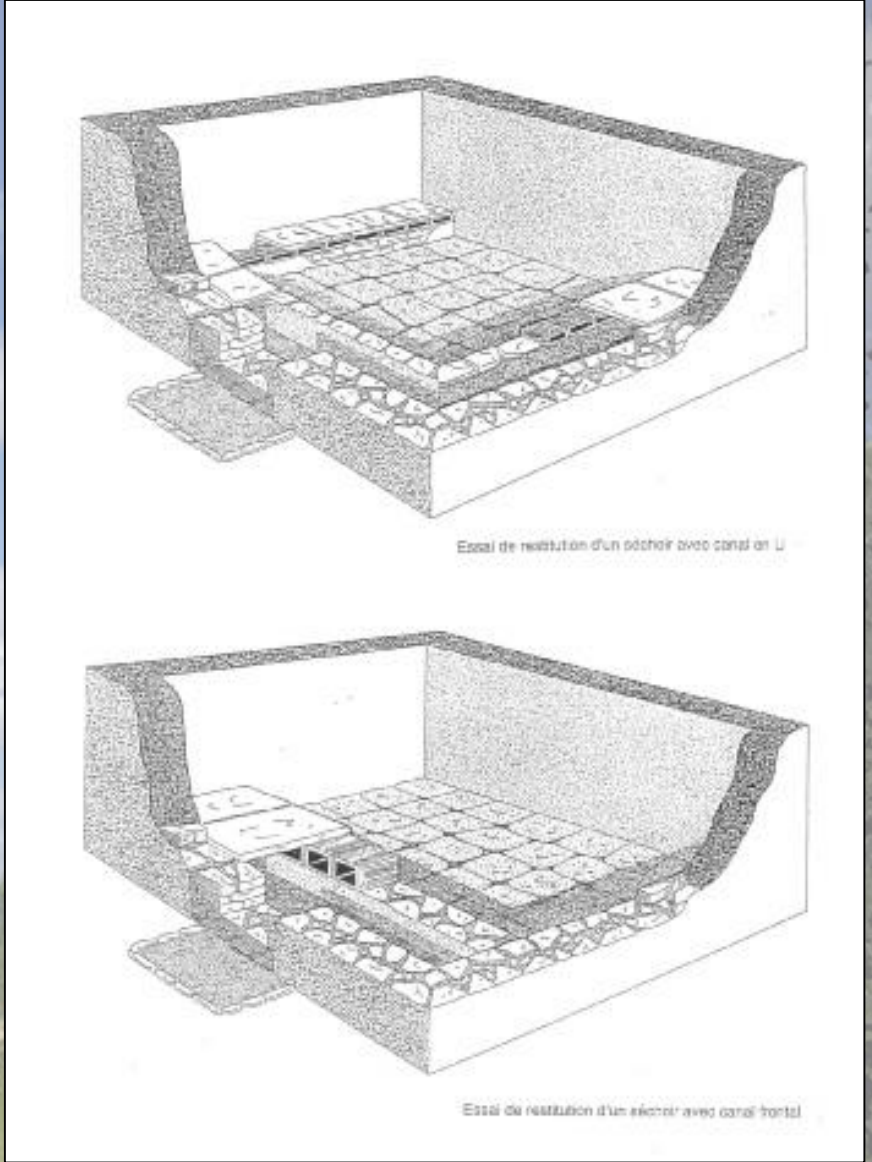
Quelles sont les traces matérielles permettant d'identifier les productions ?



Séchoir ou fumoir



Séchoir ou fumoir

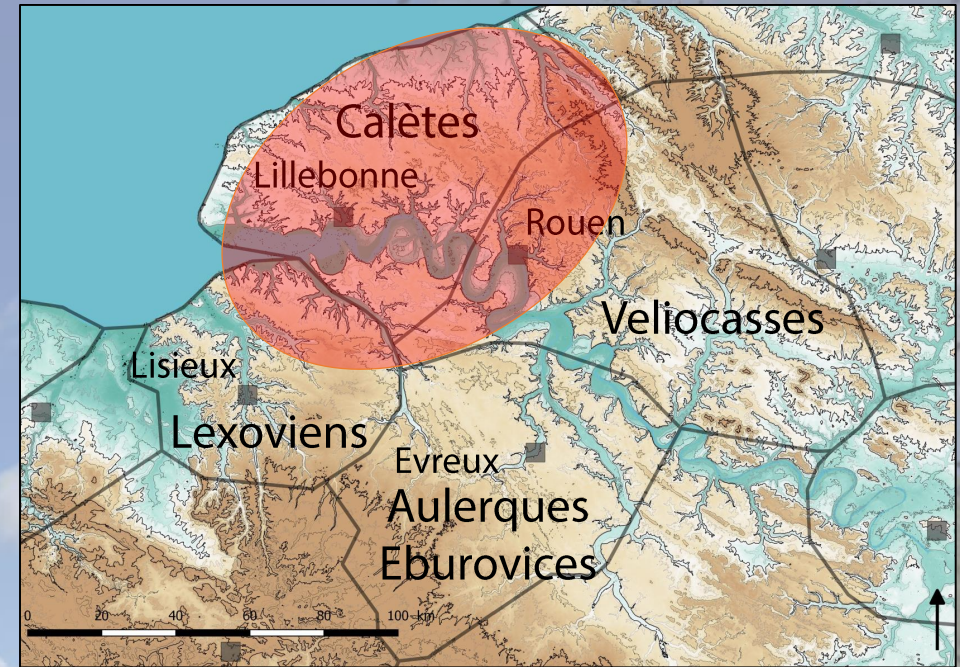


Restitution d'un séchoir ou d'un fumoir


Des ossements d'ovi-caprinés majoritaires



Ossements d'ovi-caprinés



Les cités de la basse vallée de la Seine
(J. SPIESSER)



Photographie de moutons

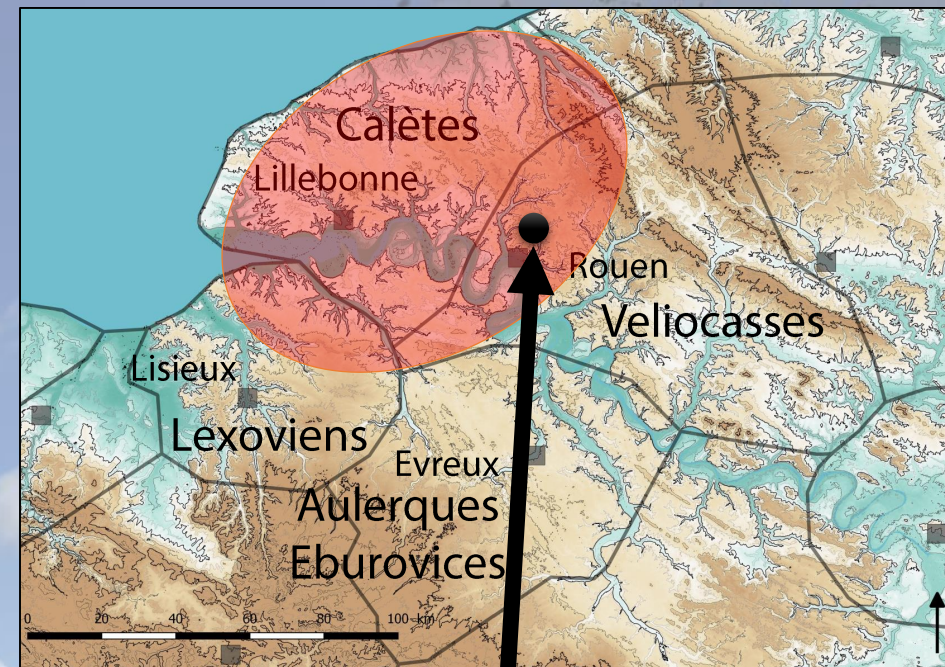
ou



Photographie de chèvres



Photographie de la ferme gallo-romaine d'Isneauville (Y.-M. ADRIAN)



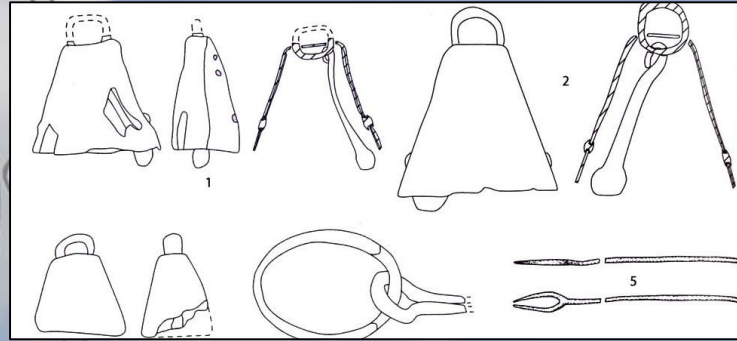
Les cités de la basse vallée de la Seine (J. SPIESSER)



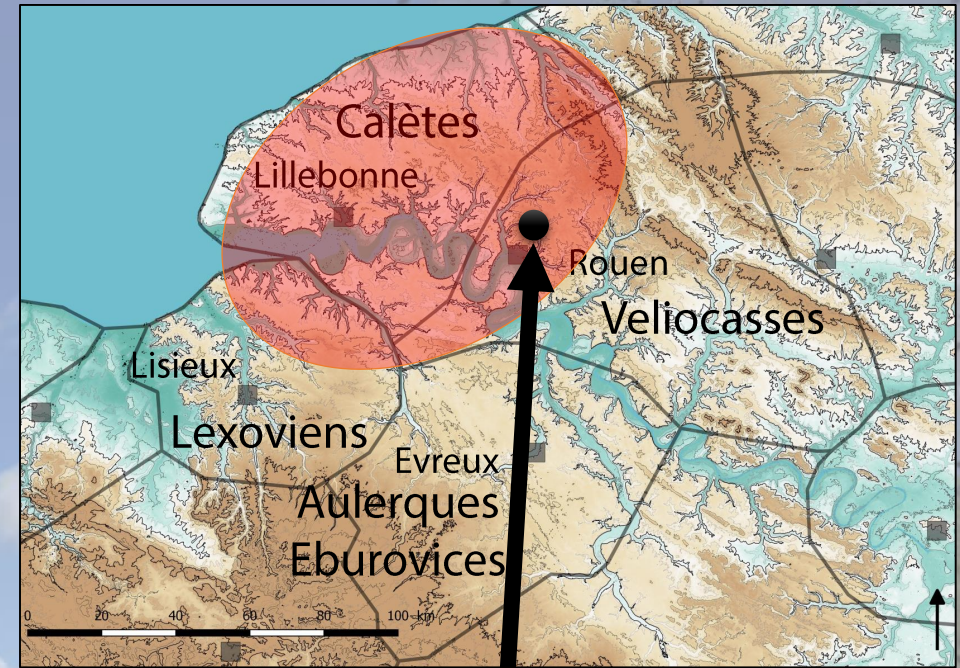
Outils retrouvés à Isneauville



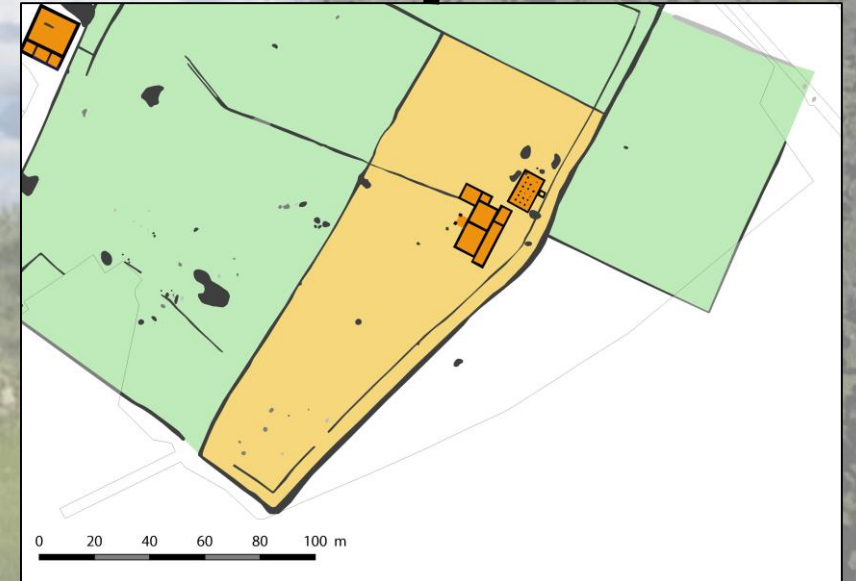
La ferme gallo-romaine d'Isneauville (J. SPIESSER d'après Y.-M. ADRIAN)



Photographie et dessins des sonnailles de la ferme gallo-romaine d'Isneauville (Y.-M. ADRIAN)



Les cités de la basse vallée de la Seine (J. SPIESSER)



La ferme gallo-romaine d'Isneauville (J. SPIESSER d'après Y.-M. ADRIAN)



Photographie d'un mouton avec une sonnaille



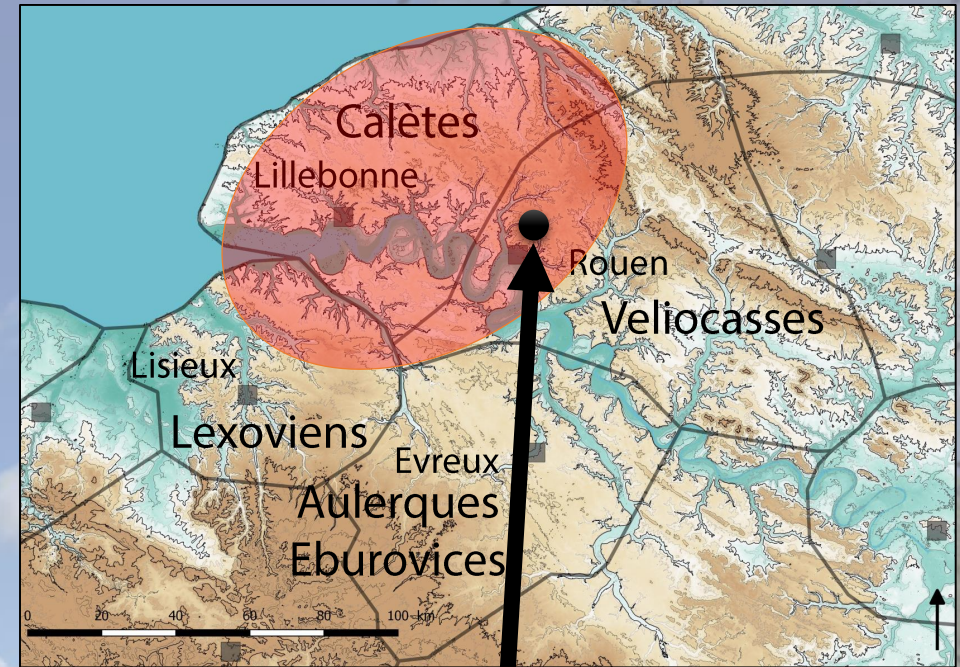

Photographie d'une chèvre avec une sonnaille



Photographie de l'utilisation d'un peigne à carder



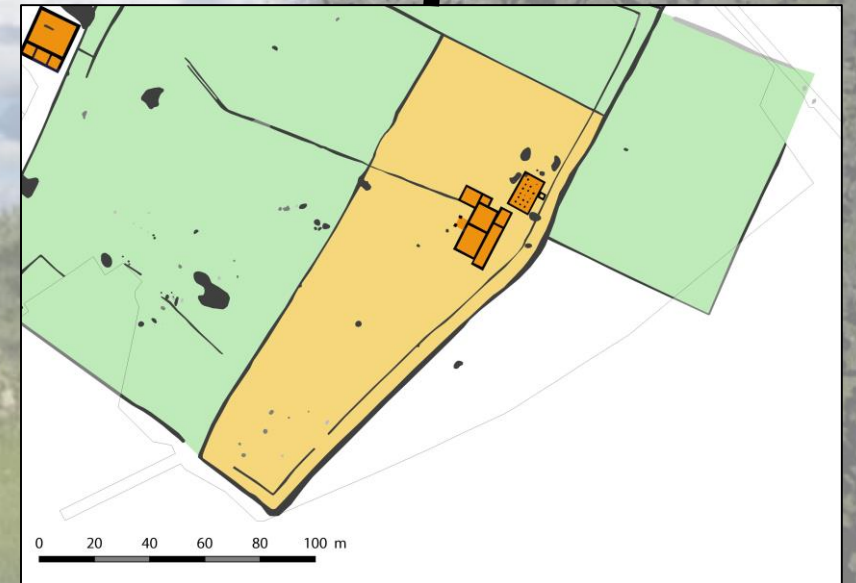
Photographie et dessins des peignes à carder de la ferme gallo-romaine d'Isneauville (Y.-M. ADRIAN)



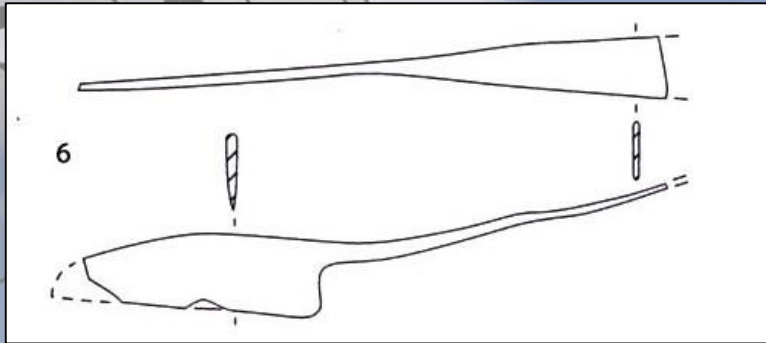
Les cités de la basse vallée de la Seine (J. SPIESSER)



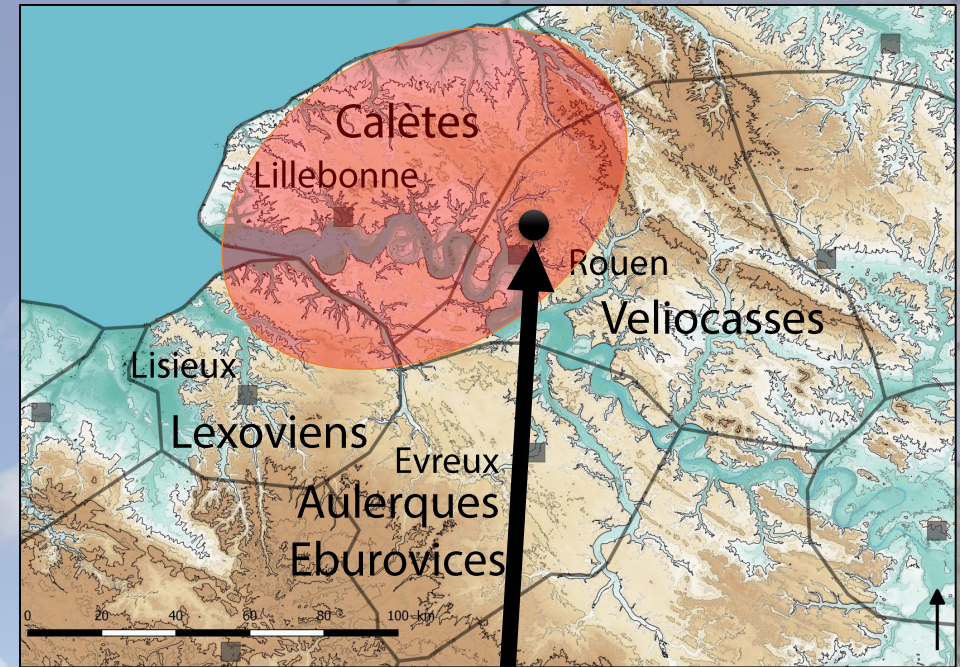
Photographie d'un peigne à carder traditionnel



La ferme gallo-romaine d'Isneauville (J. SPIESSER d'après Y.-M. ADRIAN)



Dessin de la paire de forces de la ferme gallo-romaine d'Isneauville (Y.-M. ADRIAN)



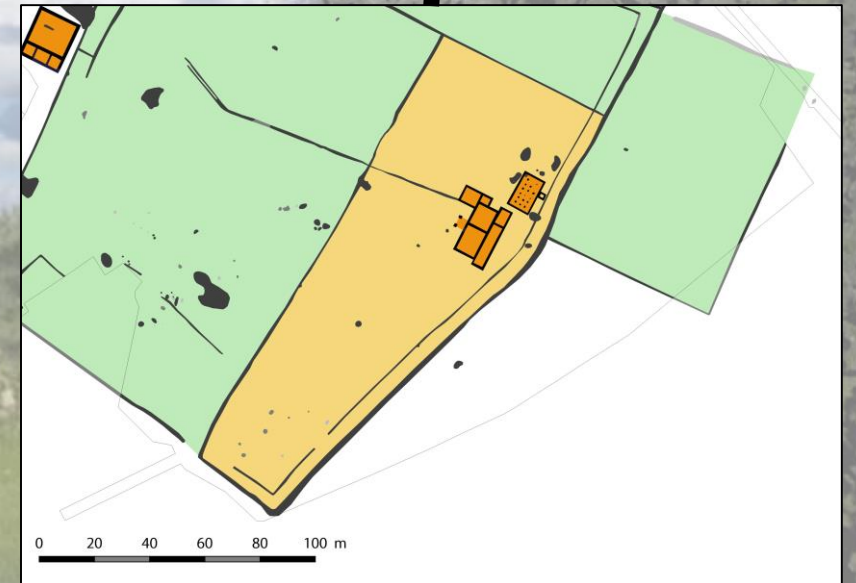
Les cités de la basse vallée de la Seine (J. SPIESSER)



Photographie d'une tonte avec une paire de forces



Photographie d'une paire de forces



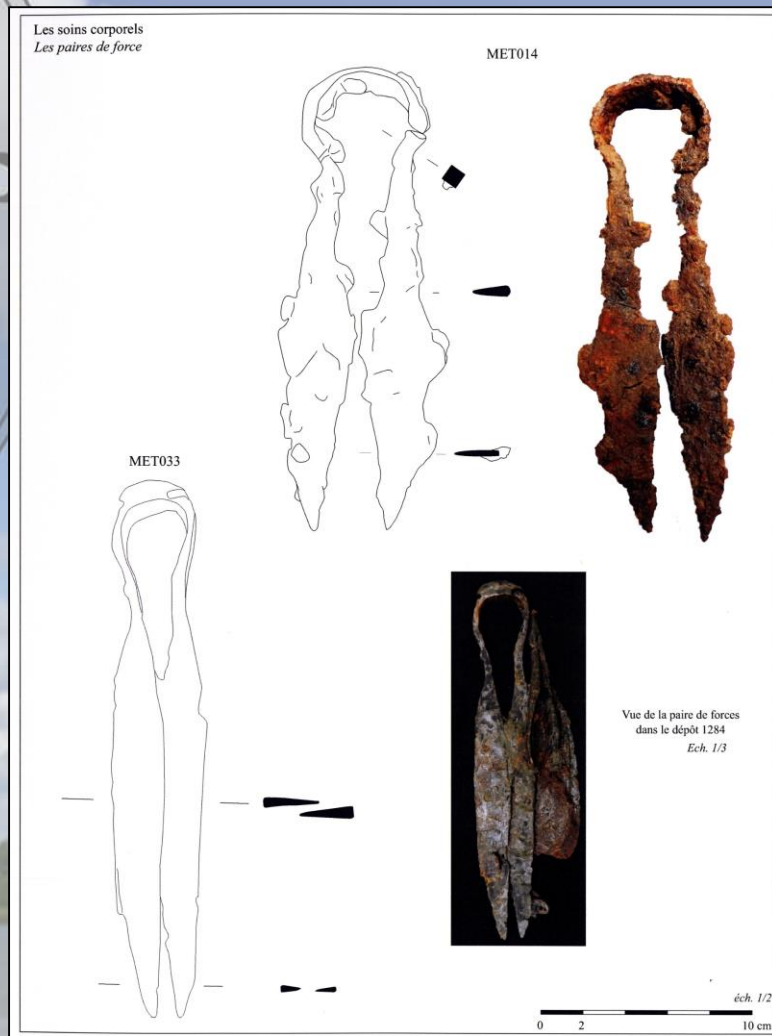
La ferme gallo-romaine d'Isneauville (J. SPIESSER d'après Y.-M. ADRIAN)



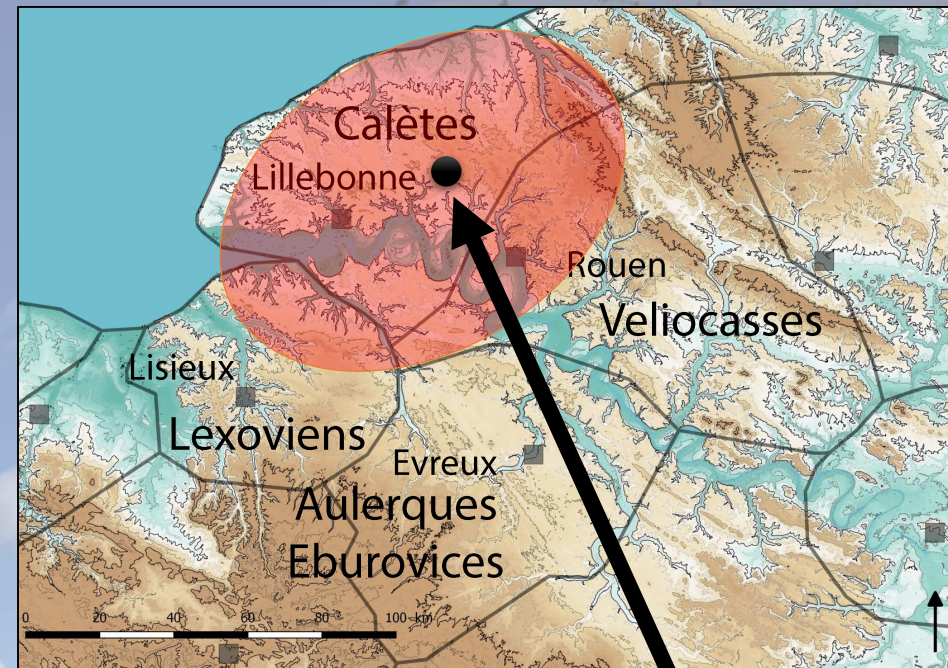
Photographie d'une paire de forces



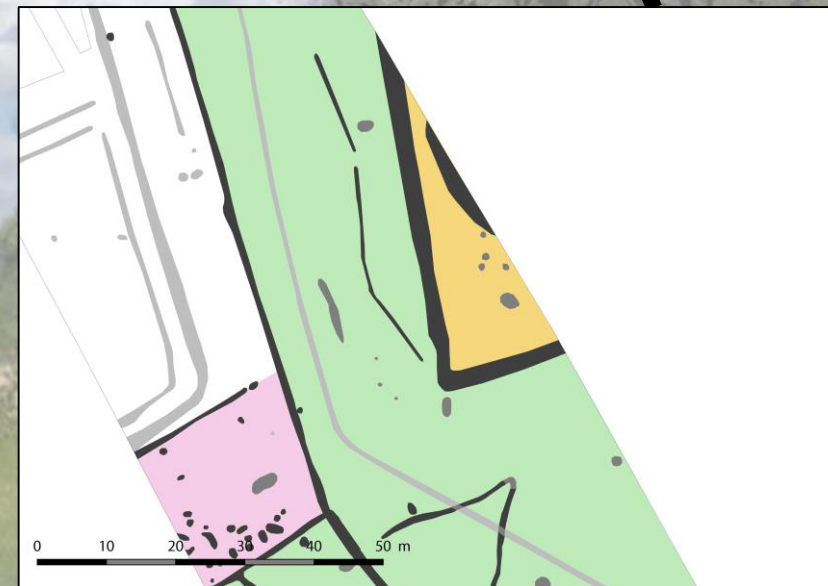
Photographie d'une tonte avec une paire de forces



Photographies et dessins des paires de forces de la ferme du « Motteville » (R. BLONDEAU)



Les cités de la basse vallée de la Seine (J. SPIESSER)



La ferme gallo-romaine de « Motteville » (J. SPIESSER d'après R. BLONDEAU)



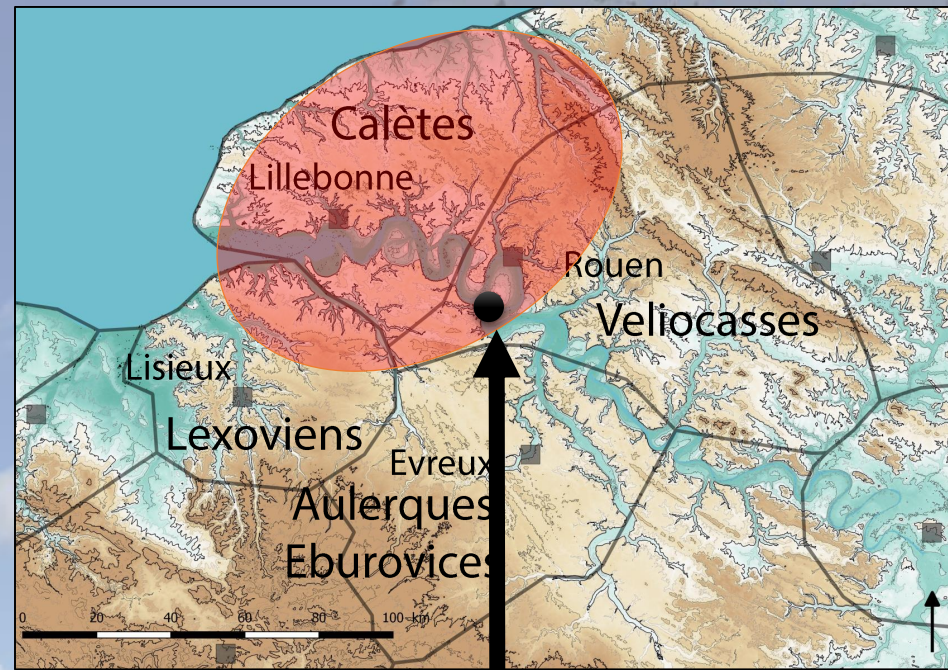
Photographie d'une paire de forces



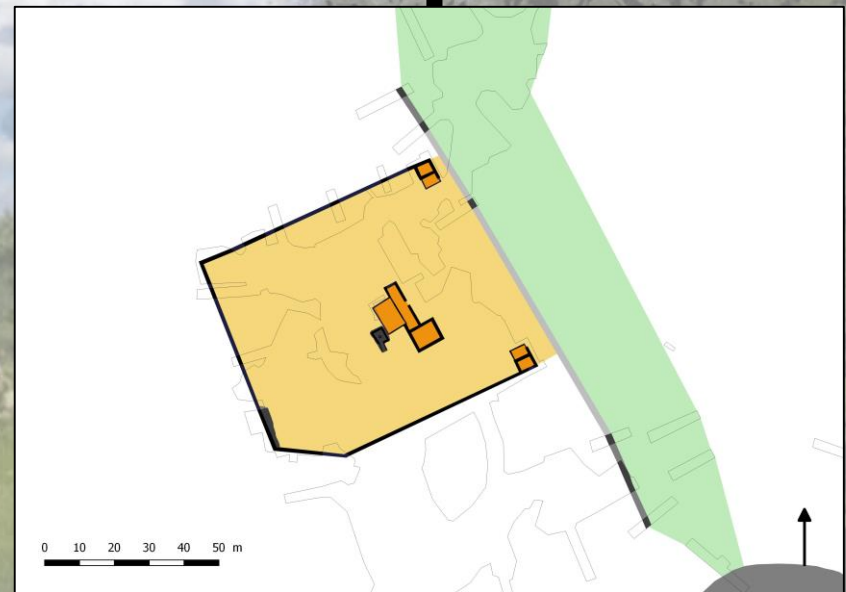
Photographie d'une tonte avec une paire de forces




Photographie de la paire de forces de la ferme du « Grésil » (J. SPIESSER)



Les cités de la basse vallée de la Seine (J. SPIESSER)




La ferme gallo-romaine du « Grésil » (J. SPIESSER)



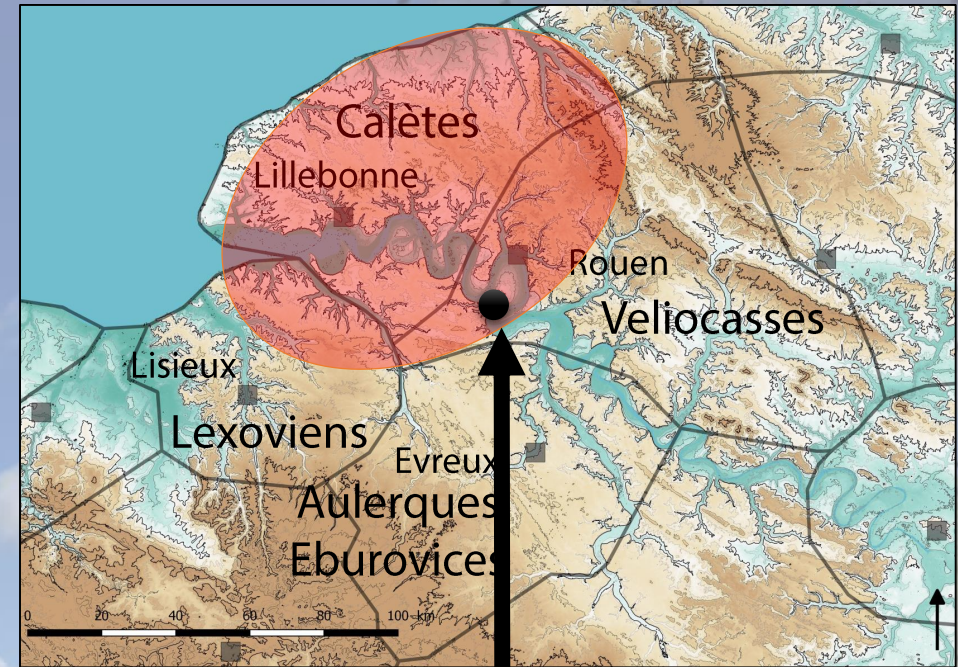
Photographie d'une fusaiole



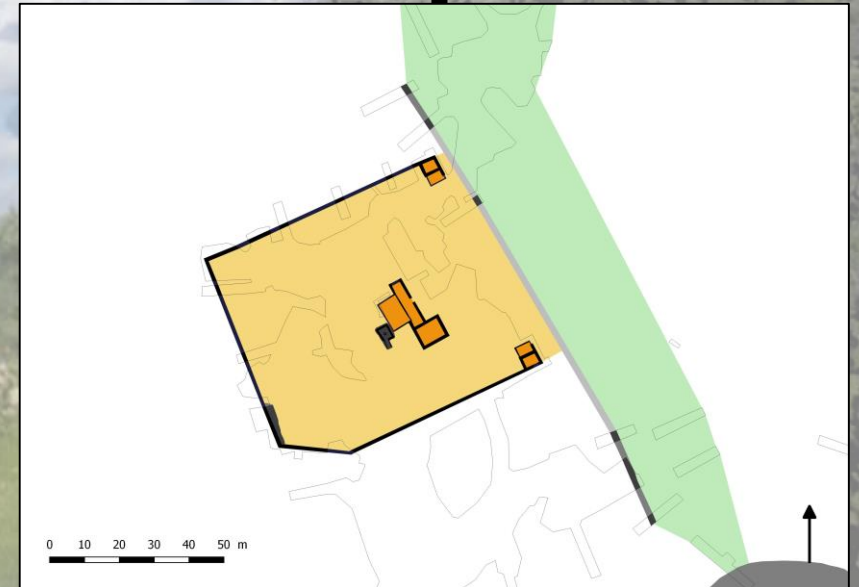
Photographie de l'utilisation d'une fusaiole



Photographie d'épingle en os ou de fuseau de la ferme du « Grésil » (J. SPIESSER)



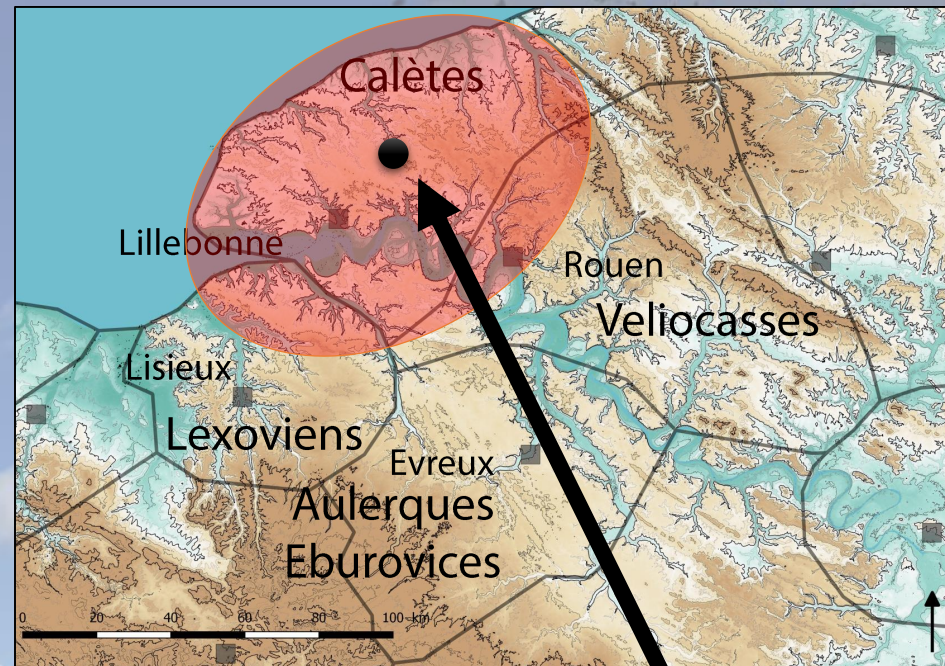
Les cités de la basse vallée de la Seine (J. SPIESSER)



La ferme gallo-romaine du « Grésil » (J. SPIESSER)



Photographie de la fusaiole de la ferme du « Baons-le-Comte » (J. SPIESSER)



Les cités de la basse vallée de la Seine (J. SPIESSER)



Photographie de l'utilisation d'une fusaiole

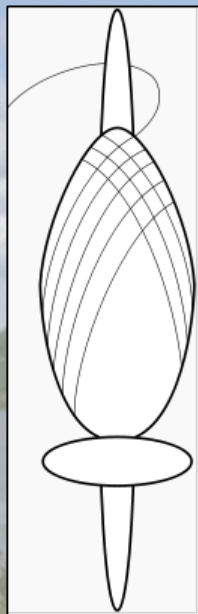

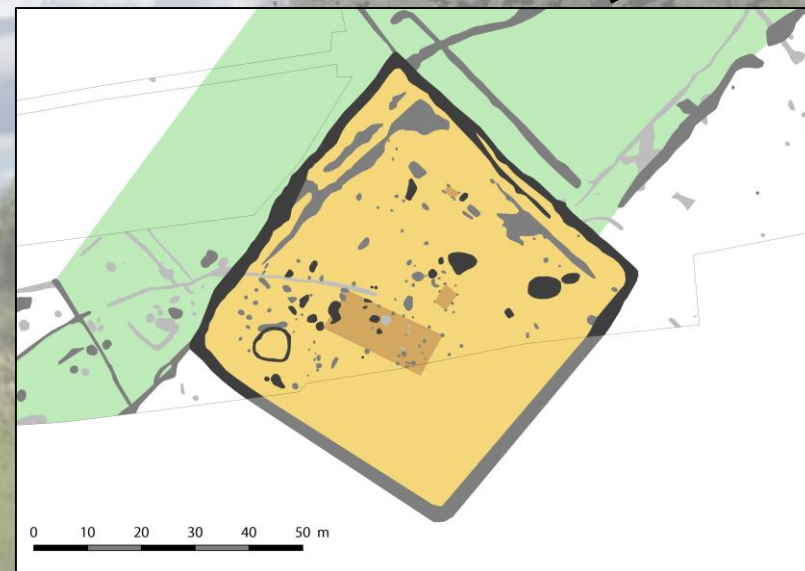


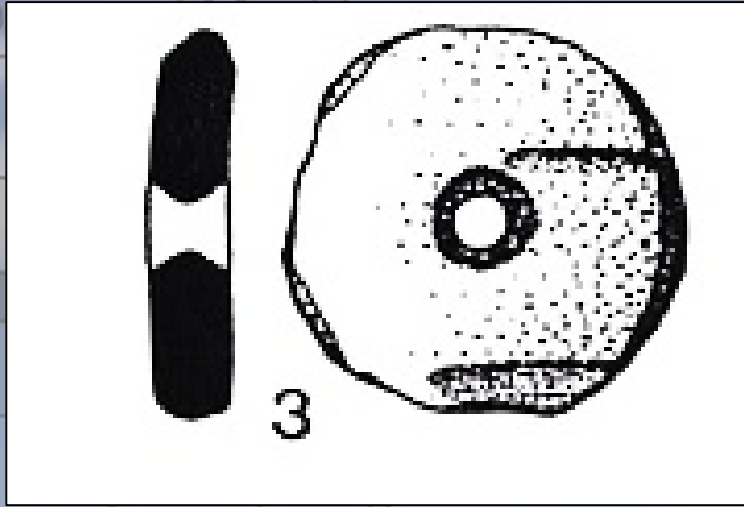
Schéma d'une fusaiole



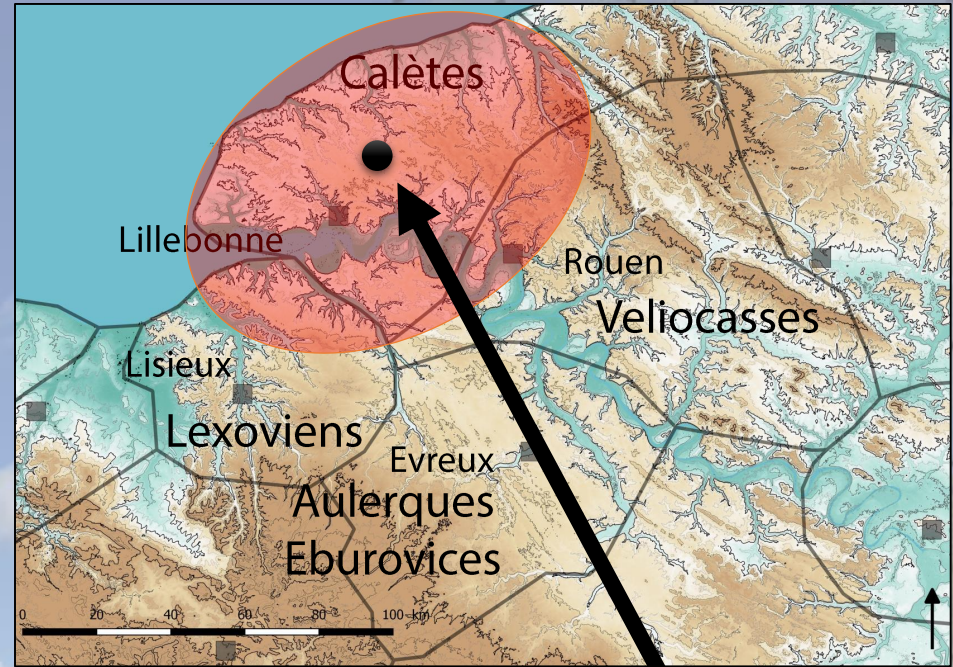
Photographie d'une fusaiole



La ferme gauloise de « Baons-le-Comte » (J. SPIESSER d'après Y. DESFOSSÉS)



Dessin de la fusaiïole de la ferme du « Veauville-lès-Baons » (Y. DESFOSSÉS)



Les cités de la basse vallée de la Seine (J. SPIESSER)



Photographie de l'utilisation d'une fusaiïole

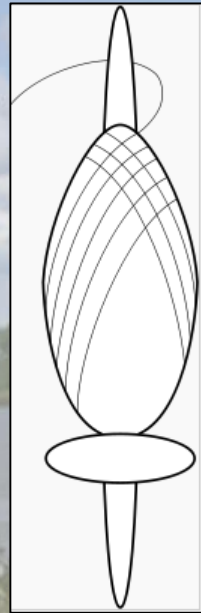

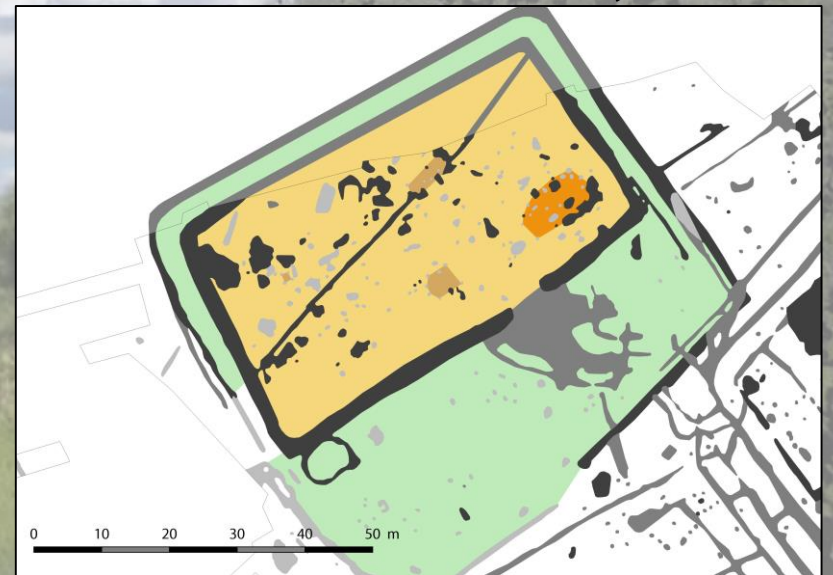


Schéma d'une fusaiïole

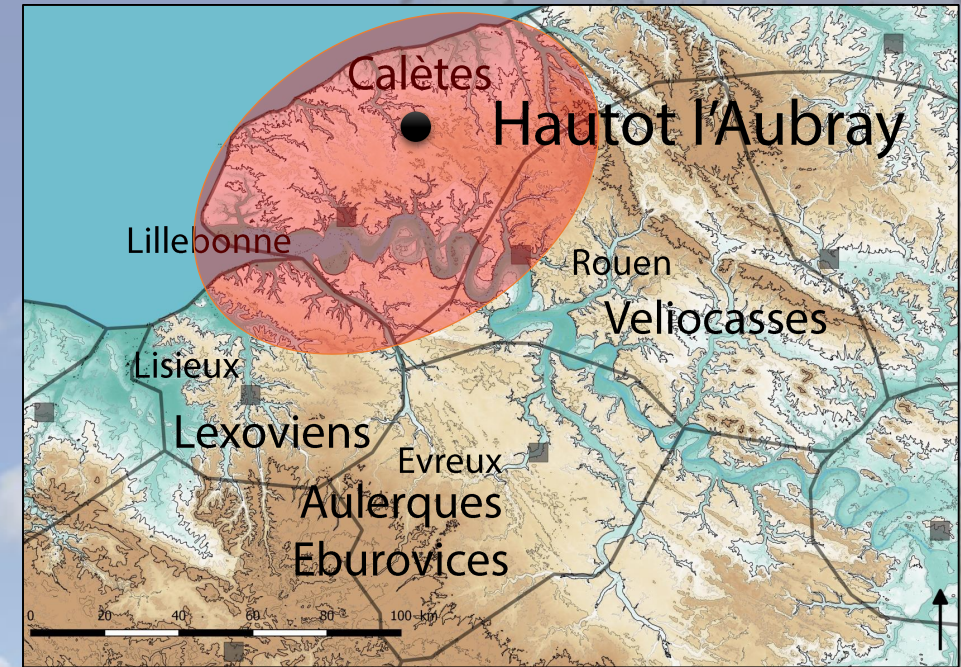



Photographie d'une fusaiïole



La ferme gauloise de Veauville-lès-Baons (J. SPIESSER d'après Y. DESFOSSÉS)


Vase représentant un berger avec son troupeau



Les cités de la basse vallée de la Seine
(J. SPIESSER)

Photographies du vase pomiforme d'Hautot-l'Aubray représentant un berger avec son troupeau

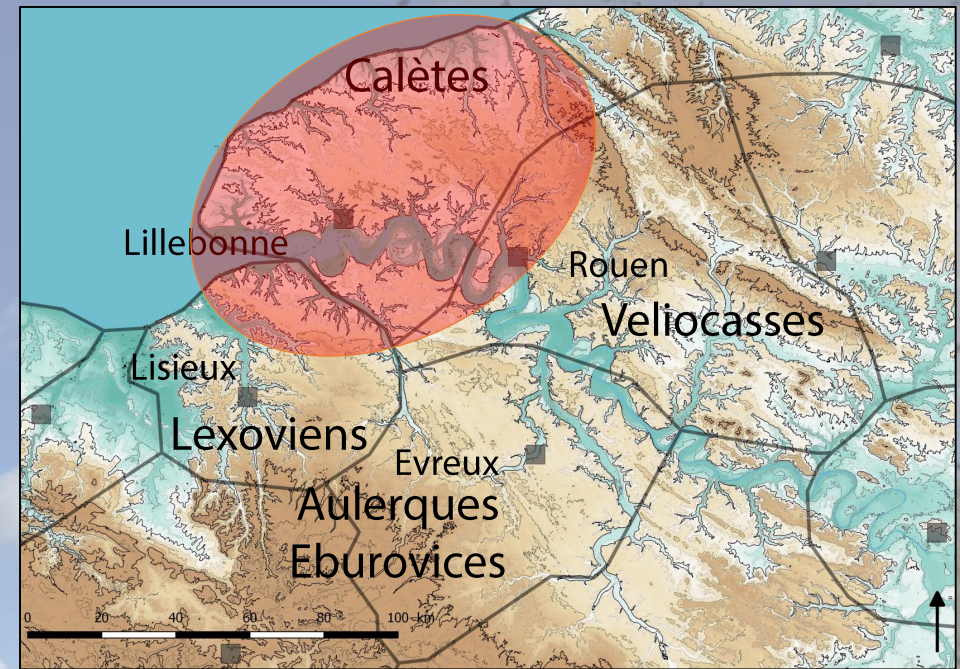
Au nord il existait de petites exploitations tournées vers l'élevage de moutons pour la production de laine



Restitution de la ferme du Mesnil-Aubry (Val-d'Oise)



Photographie de moutons



Les cités de la basse vallée de la Seine
(J. SPIESSER)



Photographie d'une tonte avec une paire de forces



Photographie de l'utilisation d'un peigne à carder



Photographie de laine en train d'être filée



Photographie d'une fileuse

Deux grands métiers à tisser sur les sites de « Motteville » et de « Saint-Aubin-Routot »



Photographie de pesons



Photo a : aperçu de l'état général des fragments de pesons.



Photo b : TC003, face.



Photo c : TC003, perforations.

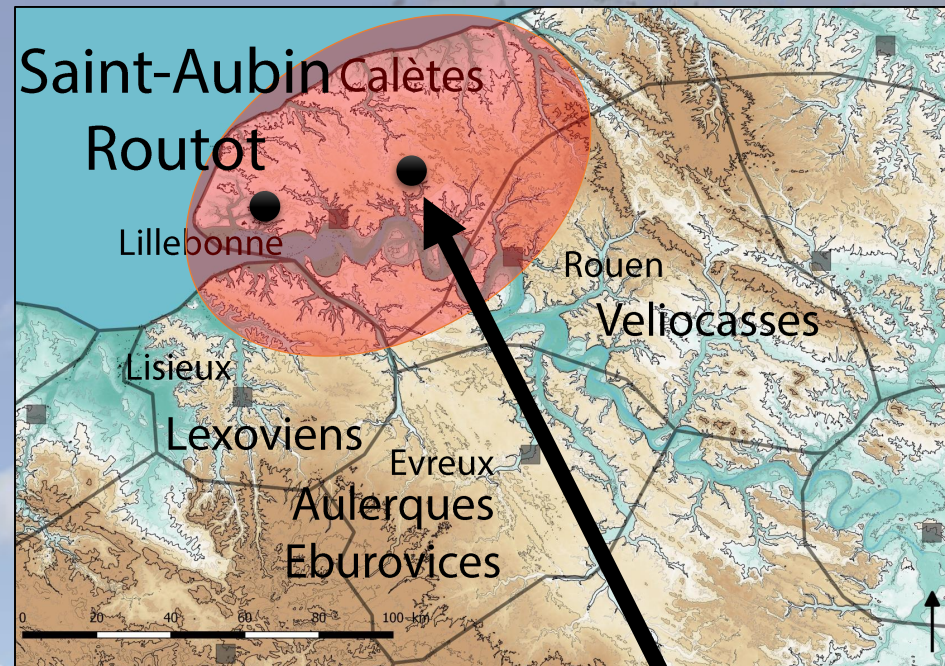


Photo d : TC001, autre fragment à perforations aux angles.

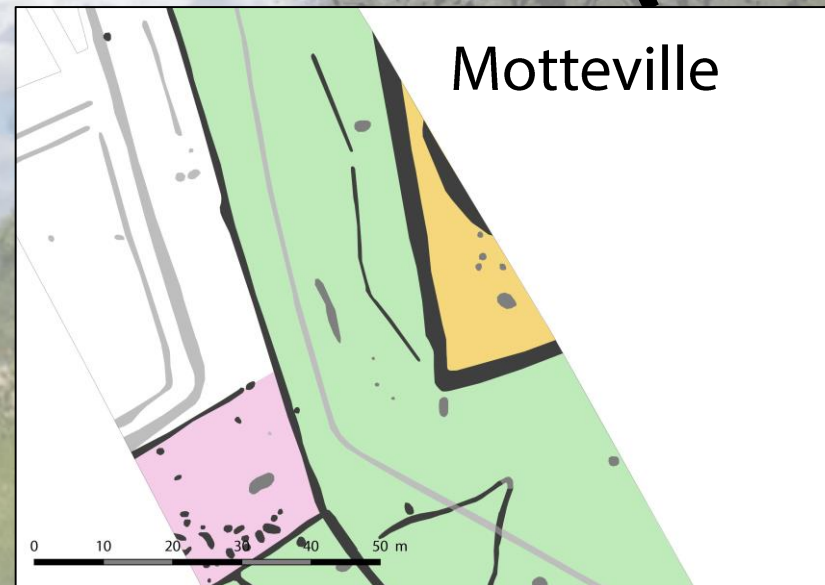


Photo e : TC001, autre fragment dont les bords convergent pour former un angle de triangle.

Photographies des nombreux fragments de pesons de la ferme de « Motteville » (R. BLONDEAU)



Les cités de la basse vallée de la Seine (J. SPIESSER)

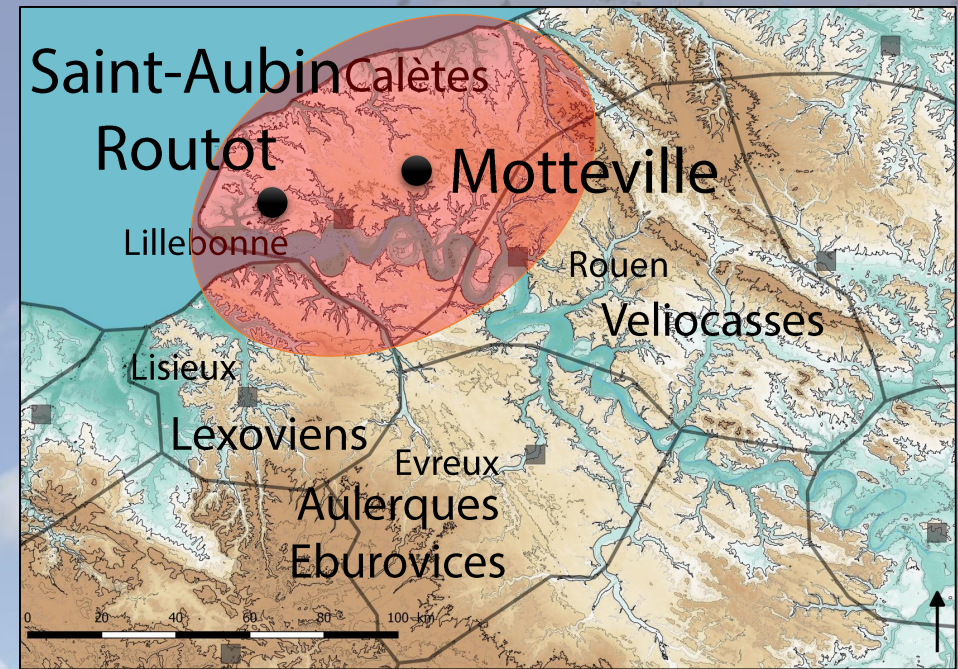


La ferme gallo-romaine de « Motteville » (J. SPIESSER d'après R. BLONDEAU)



Photographie d'un métier à tisser traditionnel

Dans son œuvre, Pline l'Ancien mentionne la culture du lin chez les Calètes, afin de confectionner des voiles de bateau (Histoire Naturelle, XIX, 2, 1)



Les cités de la basse vallée de la Seine
(J. SPIESSER)



Champs de lin



Photographie de pesons



Photographie d'un métier à tisser
traditionnel

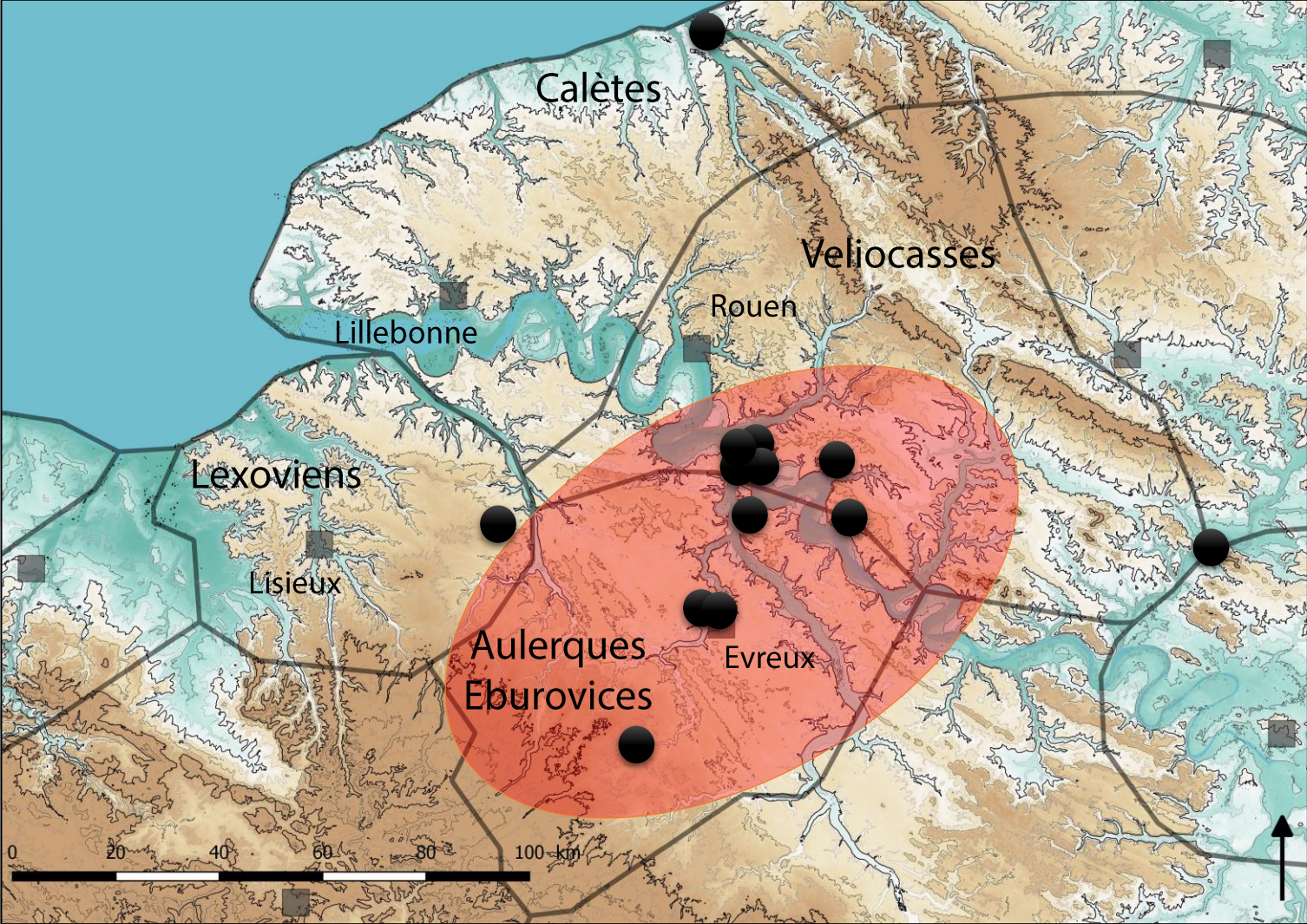
Localisation des sites ayant livré quelques pesons



Photographie de pesons



Photographie d'un métier à tisser traditionnel



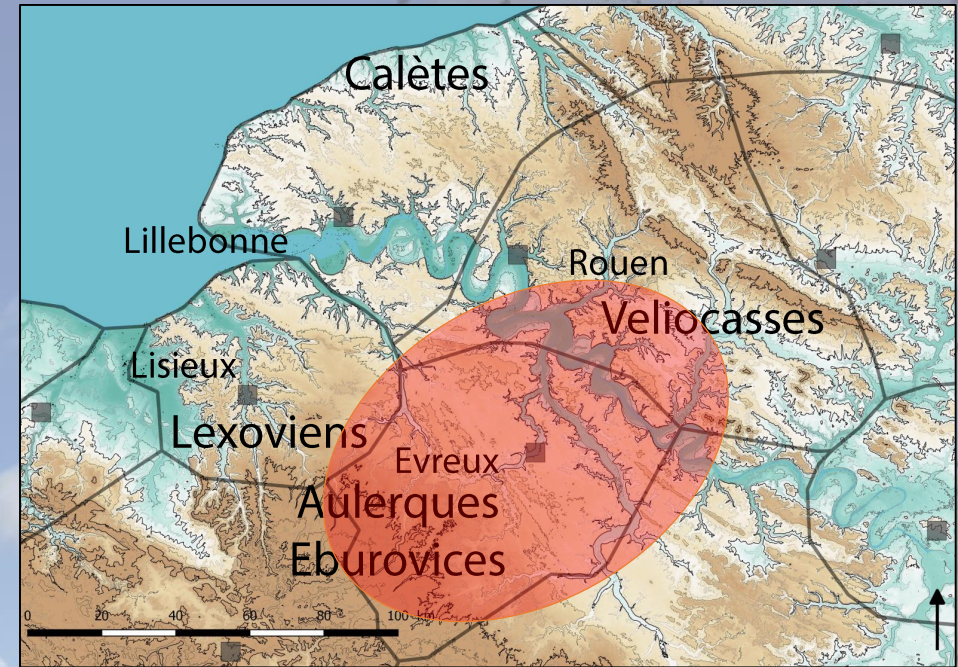
Les cités de la basse vallée de la Seine
(J. SPIESSER)

Des ossements de boeufs majoritaires.



Fosse comportant les restes d'une vache

S'agit-il de pâture ?



Les cités de la basse vallée de la Seine
(J. SPIESSER)

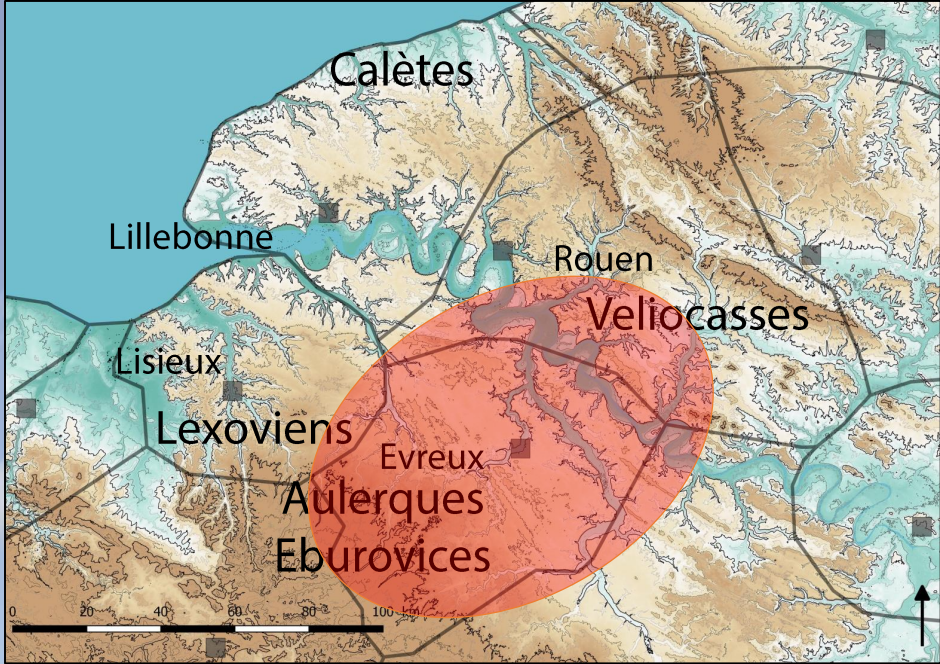


Photographie d'une vache normande


Dans de nombreux cas, les ossements de bovins appartiennent à des animaux âgés, dont les usures osseuses indiquent qu'ils étaient utilisés pour les labours



Mosaïque représentant un araire tiré par des boeufs



Les cités de la basse vallée de la Seine
(J. SPIESSER)



Dessin d'un araire tiré par des boeufs

Localisation des sites ayant livré des socs d'araire



Photographie d'un paysan labourant avec un araire

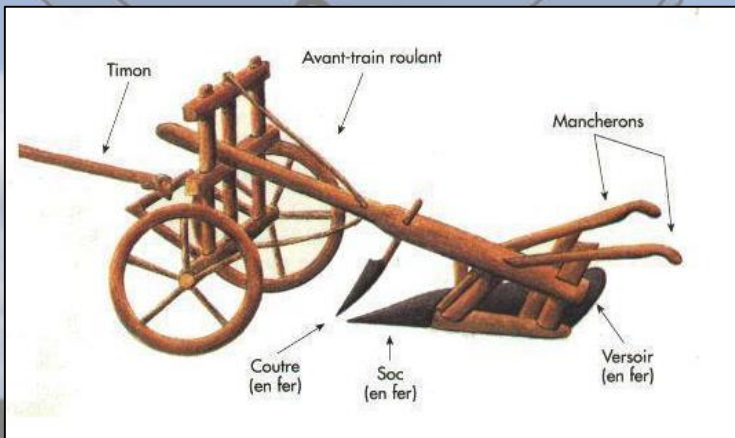
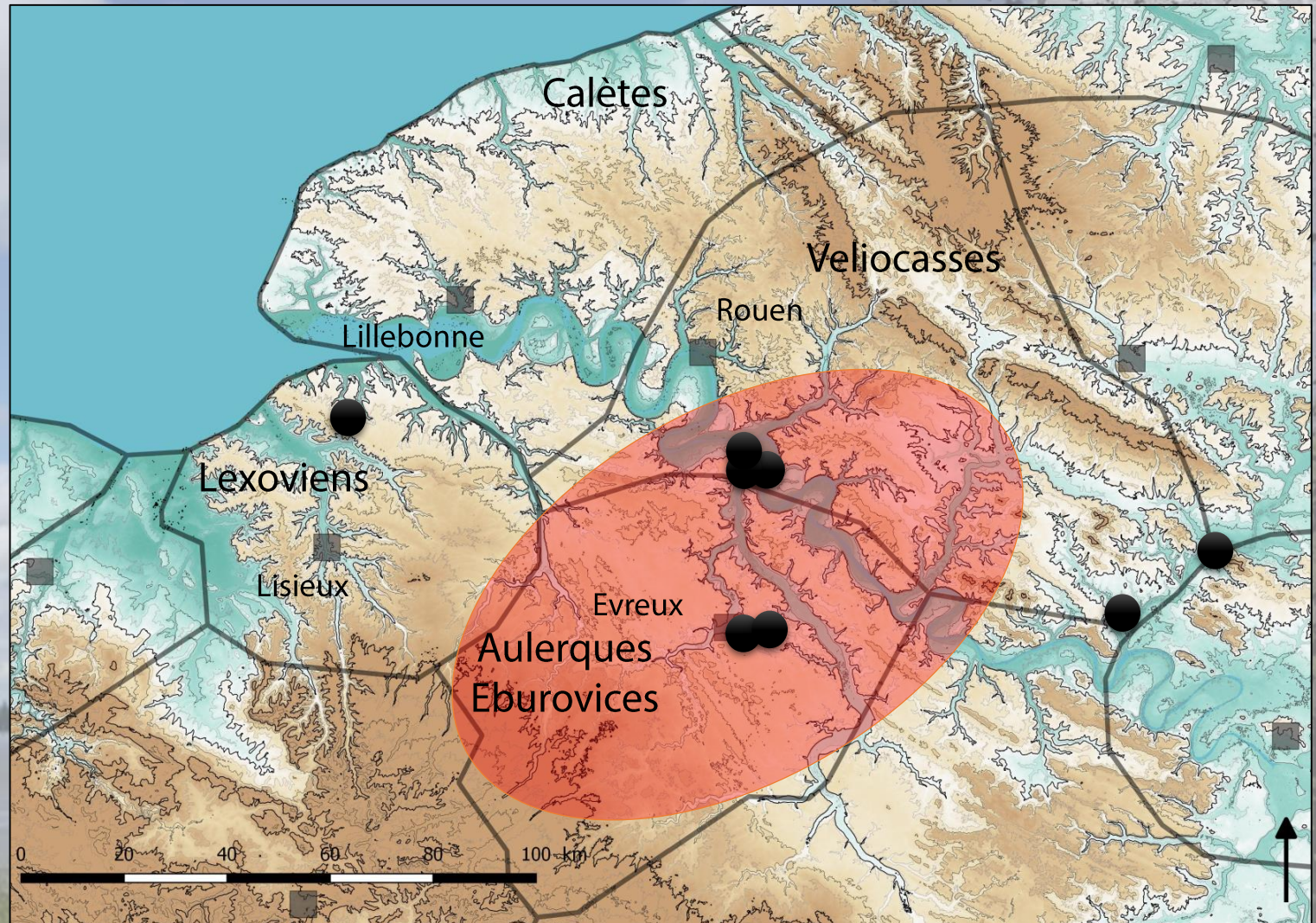


Schéma d'un araire



Photographie d'un soc d'araire



Les cités de la basse vallée de la Seine
(J. SPIESSER)



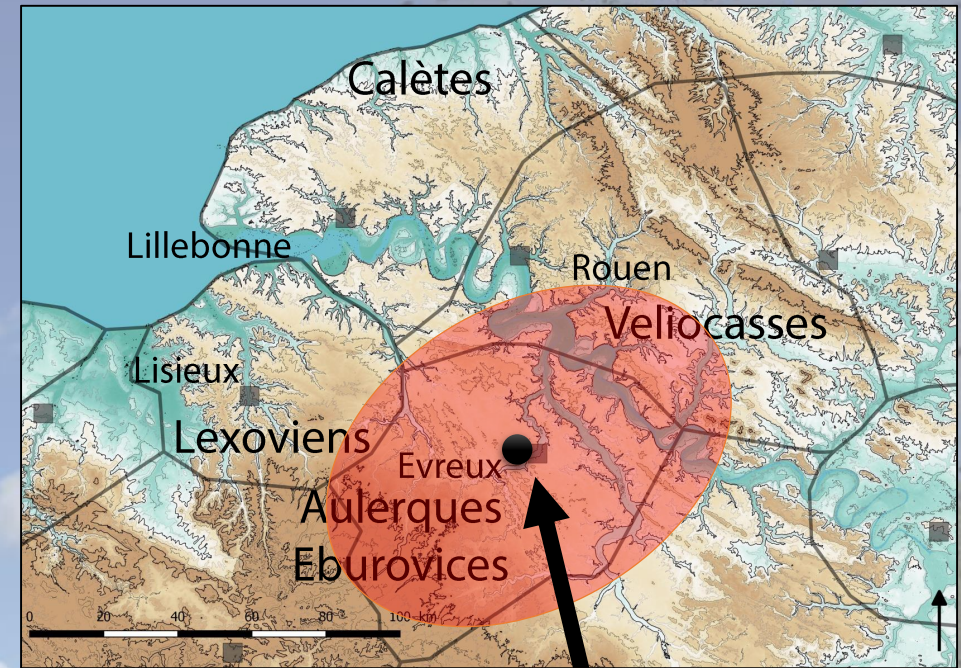
Photographie d'une récolte avec une faucille



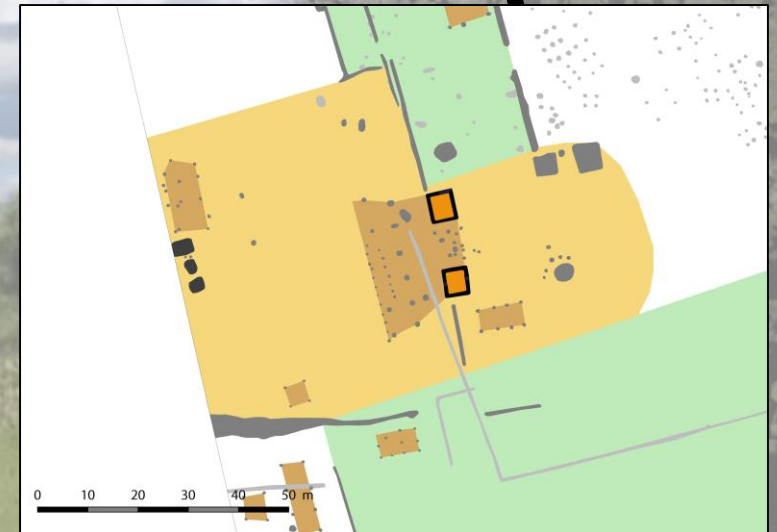
Photographie d'un paysan labourant avec un aire



Photographie de la faucille retrouvée sur le site de « Parville » (D. LUKAS)



Les cités de la basse vallée de la Seine (J. SPIESSER)



La ferme gallo-romaine de « Parville » (J. SPIESSER d'après D. LUKAS)



Bas-relief antique représentant une récolte à la faucille



Photographie d'une récolte avec une faucille

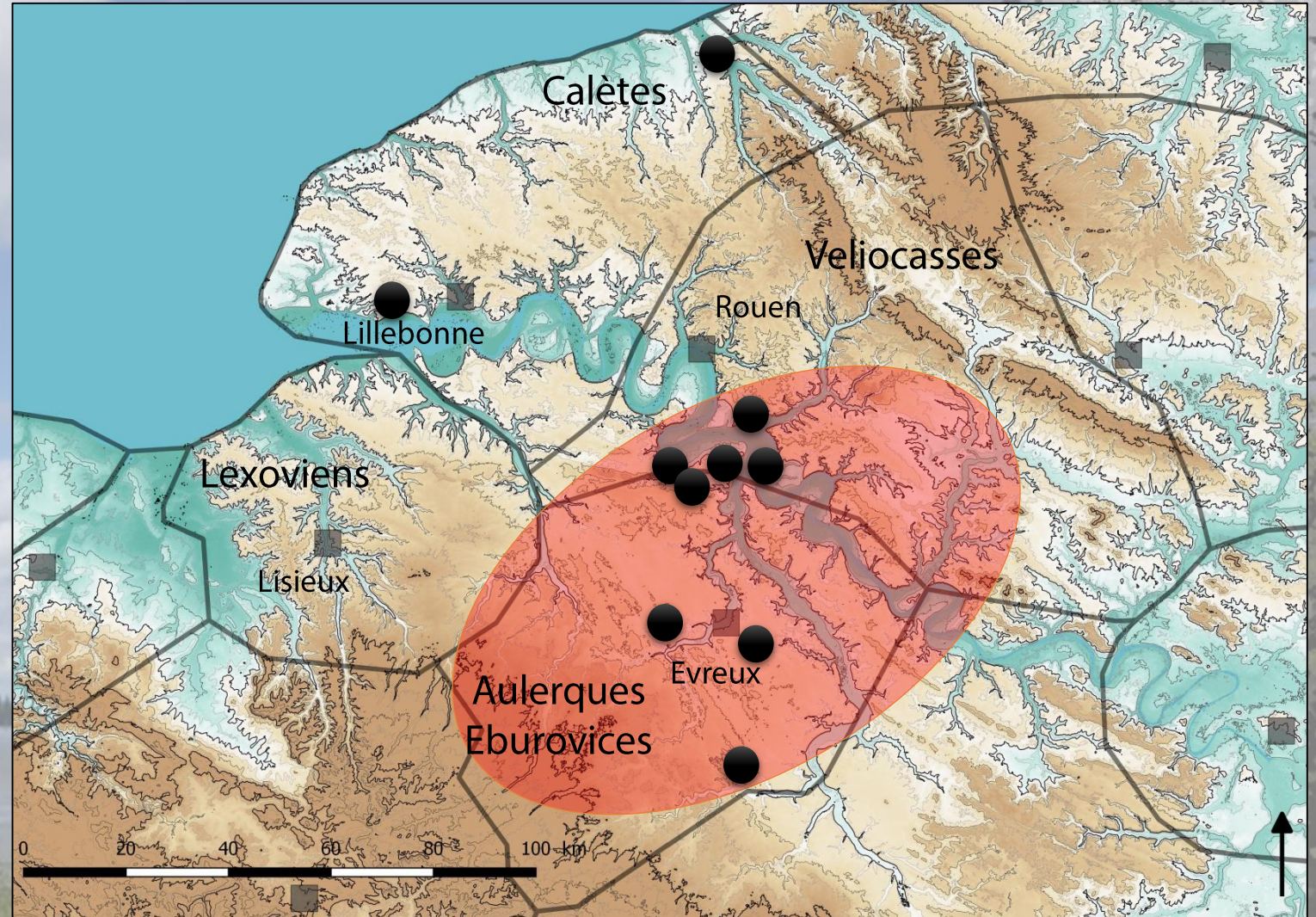
Localisation des sites ayant livré des faucilles



Photographie d'une récolte avec une faucille



Photographie d'un paysan labourant avec un araire



Les cités de la basse vallée de la Seine
(J. SPIESSER)

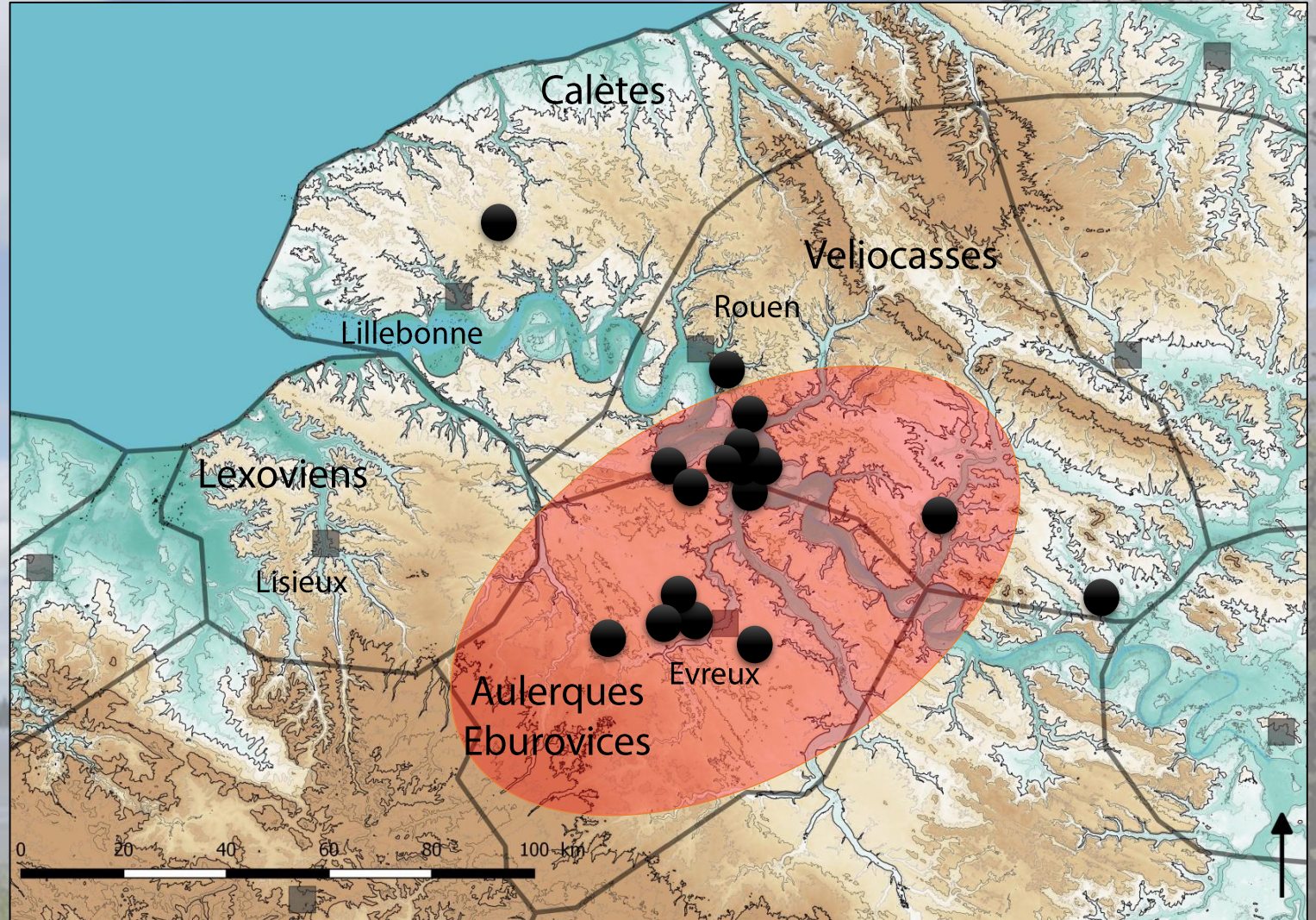
Localisation des sites ayant livré des serpes ou des serpettes



Serpe



Serpette



Les cités de la basse vallée de la Seine
(J. SPIESSER)



Serpe



Serpette



Coupe du bois à la serpe



Serpe



Serpette

Des découvertes surtout
présentent à proximité des
coteaux de l'Eure et de l'Iton

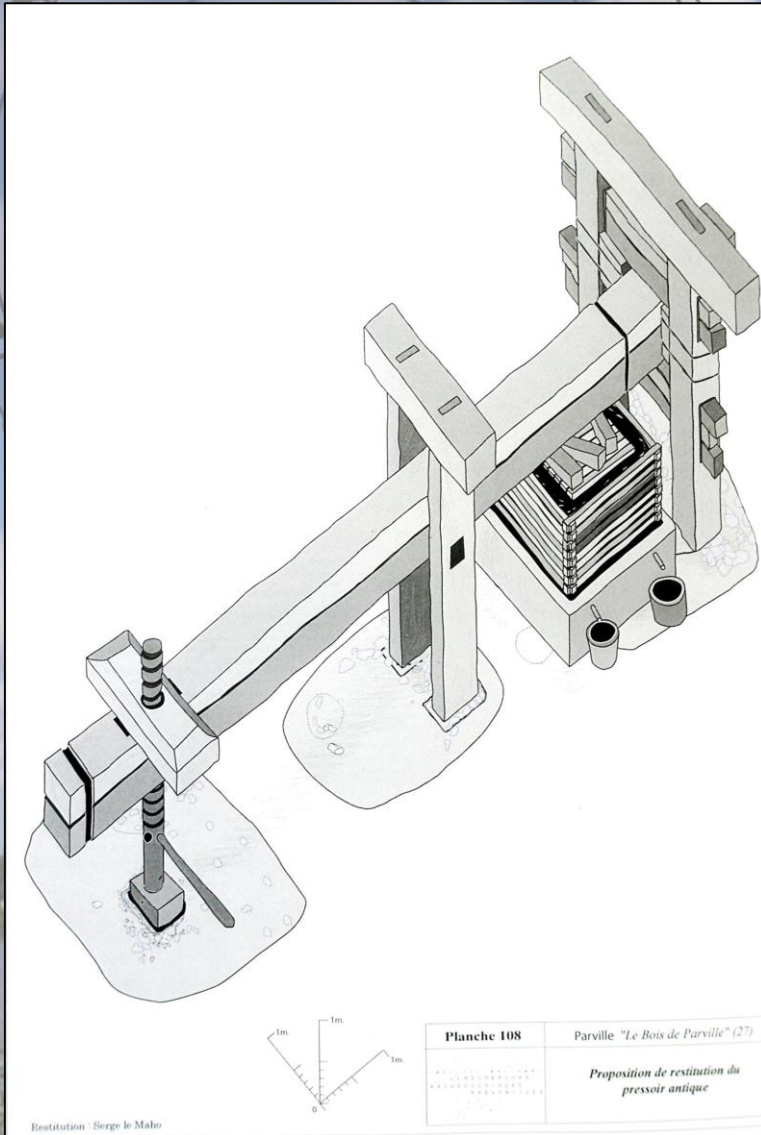
Des vergers ...



Photographie d'un verger

Des découvertes surtout
présentent à proximité des
coteaux de l'Eure et de l'Iton

... ou de la vigne ?



Pressoir antique retrouvé sur la ferme gallo-romaine de
« Parville » (D. LUKAS)

Photographie d'un vignoble



Photographie du coteau de Saint-Michel

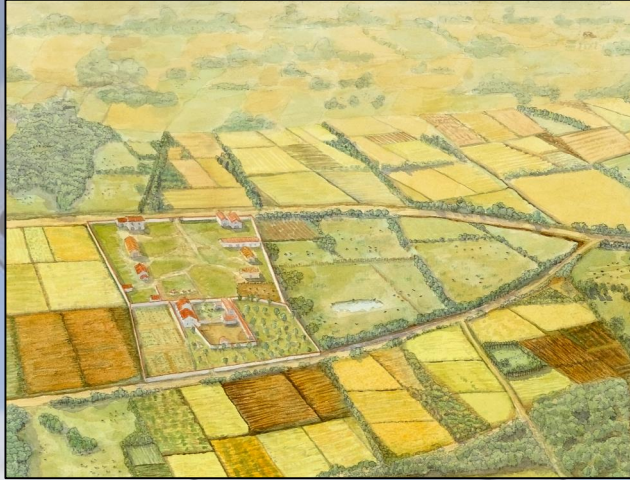
Projet de reconstruction d'un vignoble sur les coteaux de Saint-Michel près d'Evreux




Photographie de vendange

« La vigne se cultive dans la partie méridionale du département, le long des vallées de l'Avre, de l'Eure et de la Seine. Bueil, Château d'Illiers, Ménilles, Nonancourt, Portmort, produisent des vins d'ordinaires estimés. » (JOANNE A. 1881 : *Géographie de l'Eure*, p.43)

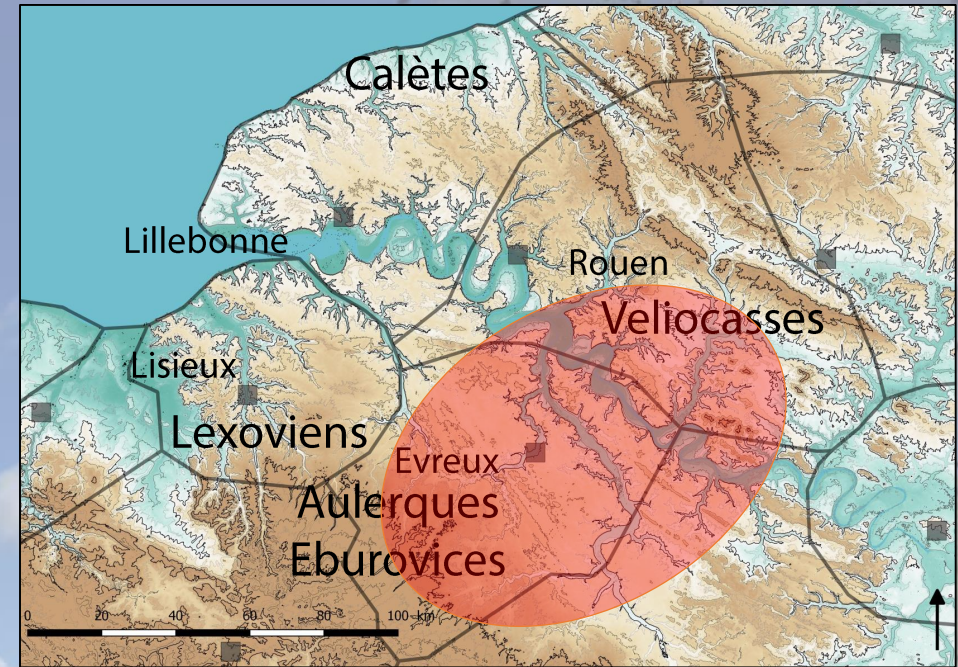
Le sud/est comportait de grandes exploitations tournées vers l'agriculture céréalière et la culture d'arbres fruitiers ou de vignes



Restitution d'une villa gallo-romaine



Dessin d'un araire tiré par des boeufs



Les cités de la basse vallée de la Seine
(J. SPIESSER)



Photographie d'un paysan labourant avec un araire



Bas-relief antique représentant une récolte à la faucille



Photographie de vendange

Qu'en est-il de notre fromage normand ?



Photographie d'un camembert


De nombreux fromages au lait de vache et généralement à pâte molle et croûte fleurie

Camembert




Photographie d'un Camembert

Neuchâtel



Photographie d'un Neuchâtel

Pont-l'Évêque



Photographie d'un Pont-l'Évêque

Livarot



Photographie d'un Livarot

Excelsior



Photographie d'un Excelsior

Brillat-Savarin



Photographie d'un brillat-Savarin

Bondard ou bondon



Photographie d'un bondard ou bondon

Deauville



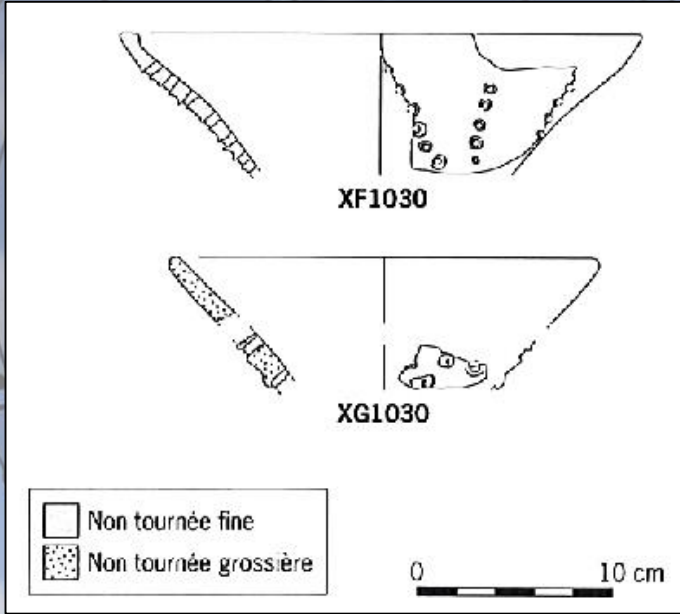
Photographie d'un Deauville

Carré de Bonneville



Photographie d'un carré de Bonneville

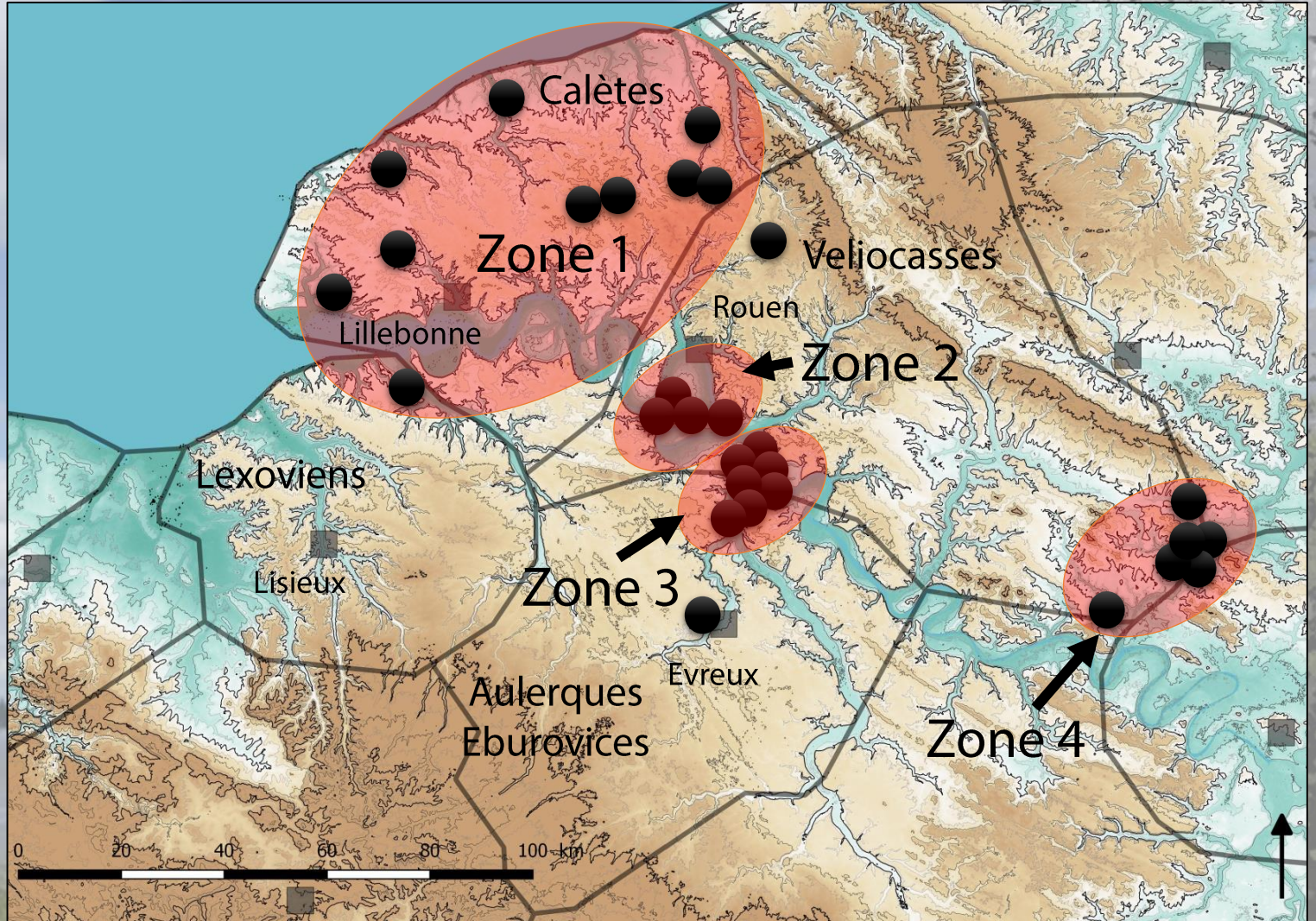
Localisation des sites ayant livré des faisselles



Dessins des faisselles retrouvées sur la ferme gauloise de « Champagne-sur-Oise » (J. LEGRIEL)

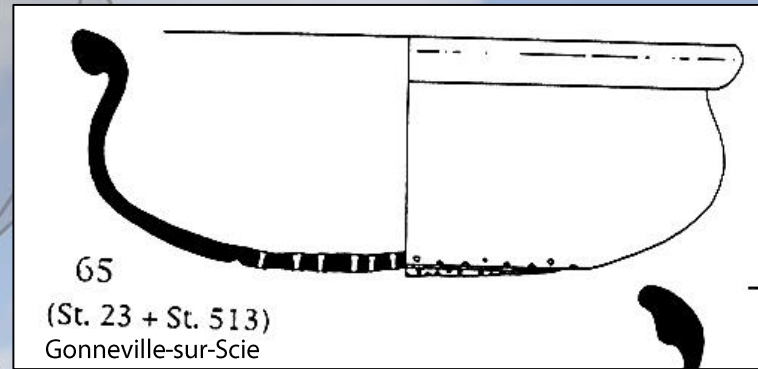



Photographie de la faisselle de Gonneville-sur-Scie (N. ROUDIE)

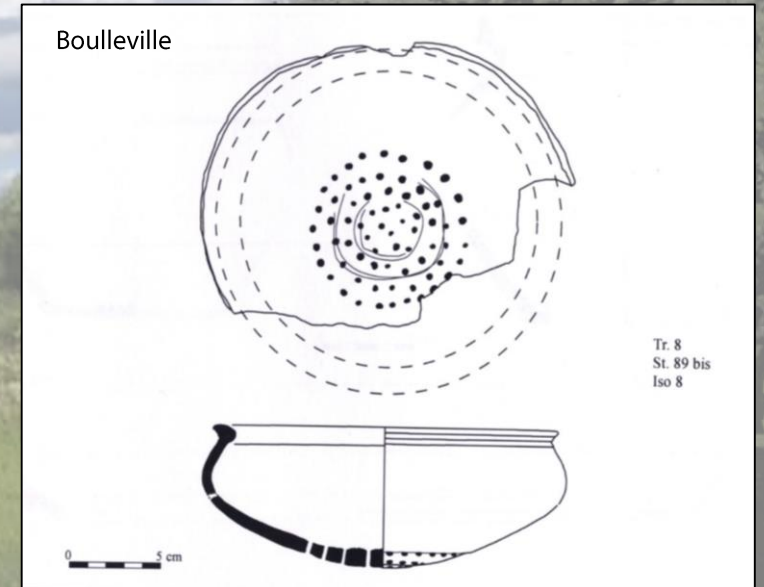
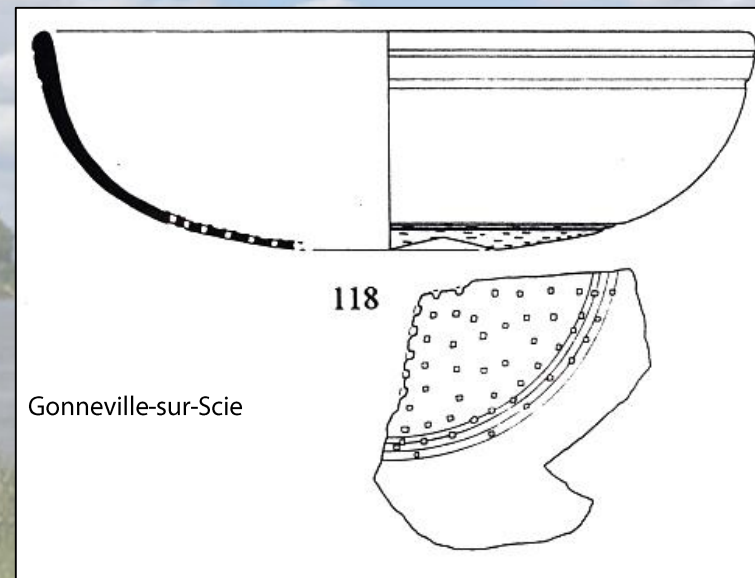
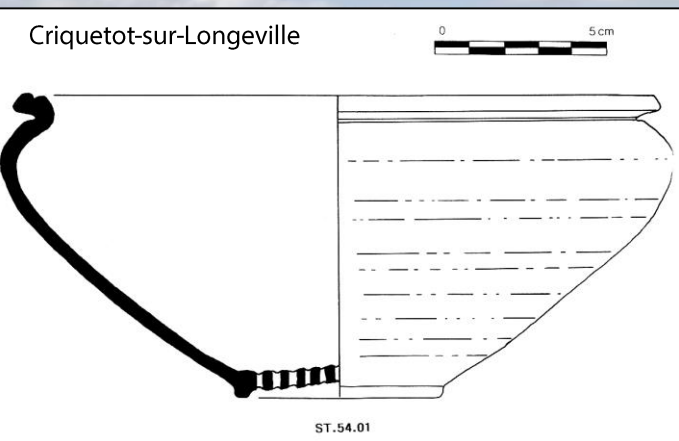


Les cités de la basse vallée de la Seine (J. SPIESSER)

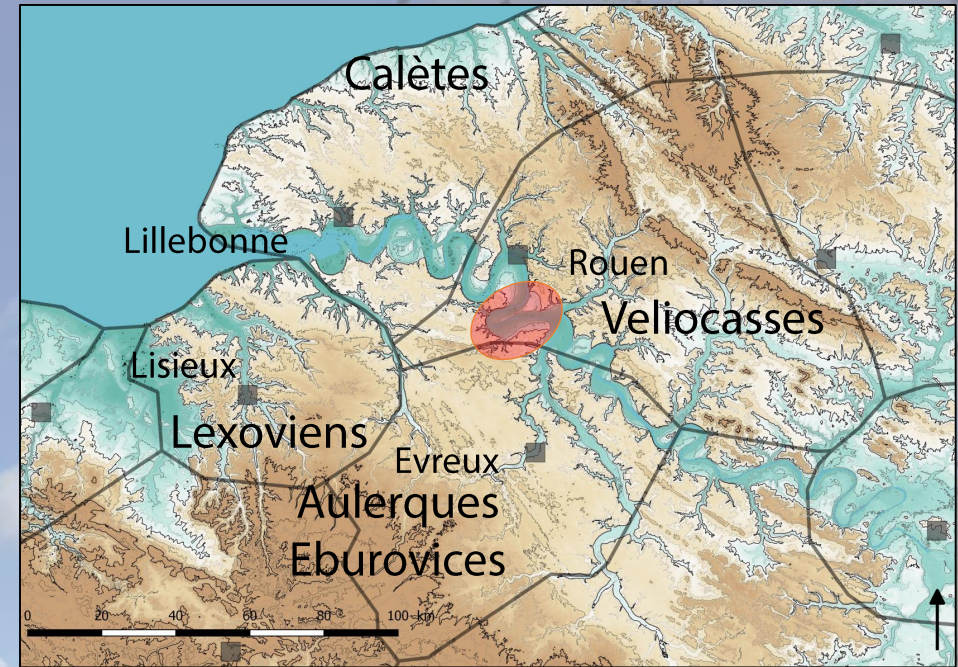
Les passoires/faisselles de la Zone 1 :
Des formes ouvertes, exclusivement antiques et
liées à un secteur ou l'élevage de brebis et la
petite paysannerie domine.



Les cités de la basse vallée de la Seine
(J. SPIESSER)




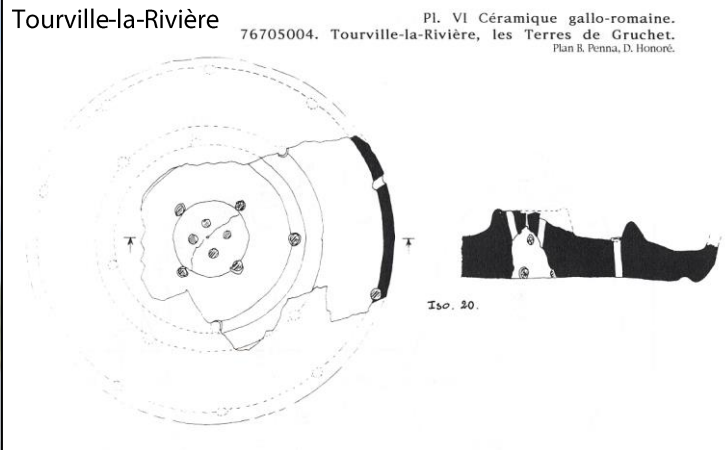
Les faisselles de la Zone 2 : Des formes antiques liées à la fabrication d'un fromage de brebis reconnaissable par leurs anneau



Les cités de la basse vallée de la Seine
(J. SPIESSER)



Photographie d'une faisselle antique découverte à
Avrenches




Orival « Le Grésil »

Les faisselles de la Zone 2 : Des formes antiques liées à la fabrication d'un fromage de brebis reconnaissable par leurs anneau

Neuchâtel



Photographie d'une faisselle en forme de coeur

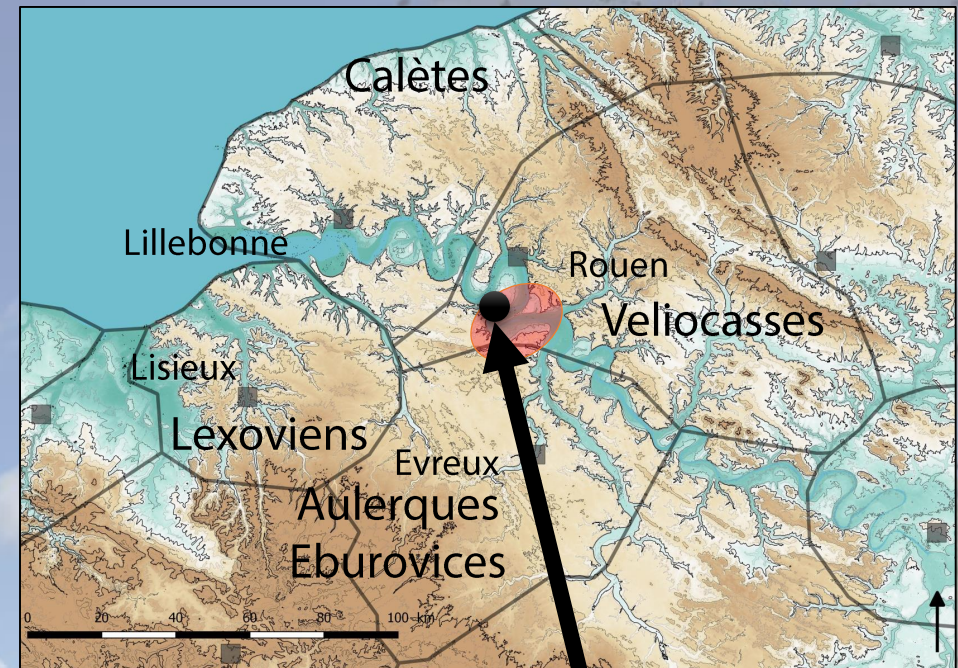



Photographie d'un Neuchâtel

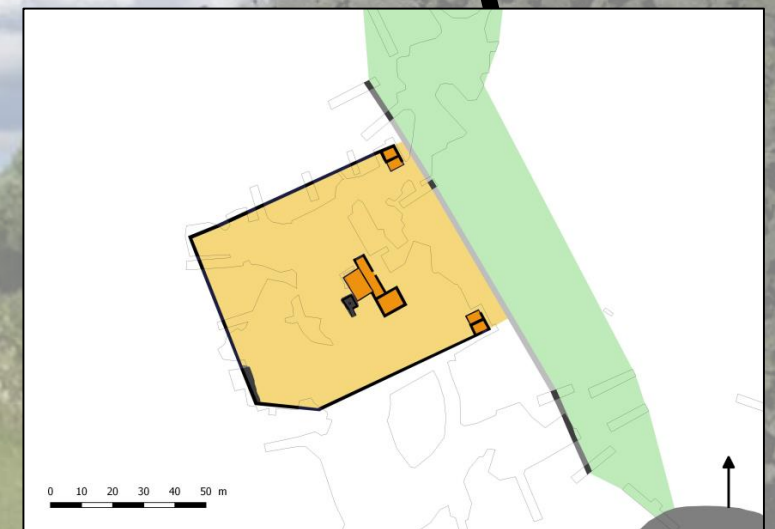


Expérimentation d'une faisselle à cordons

Le fromager du « Grésil » à Orival

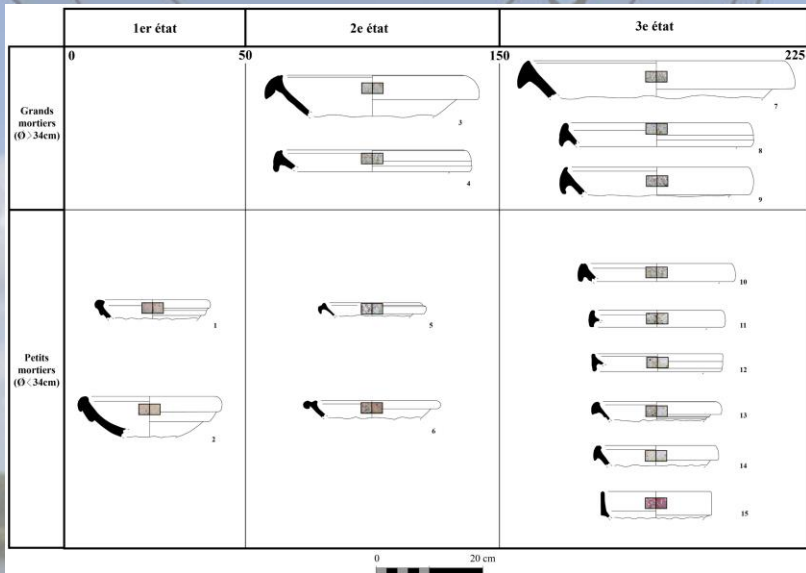


Les cités de la basse vallée de la Seine
(J. SPIESSER)

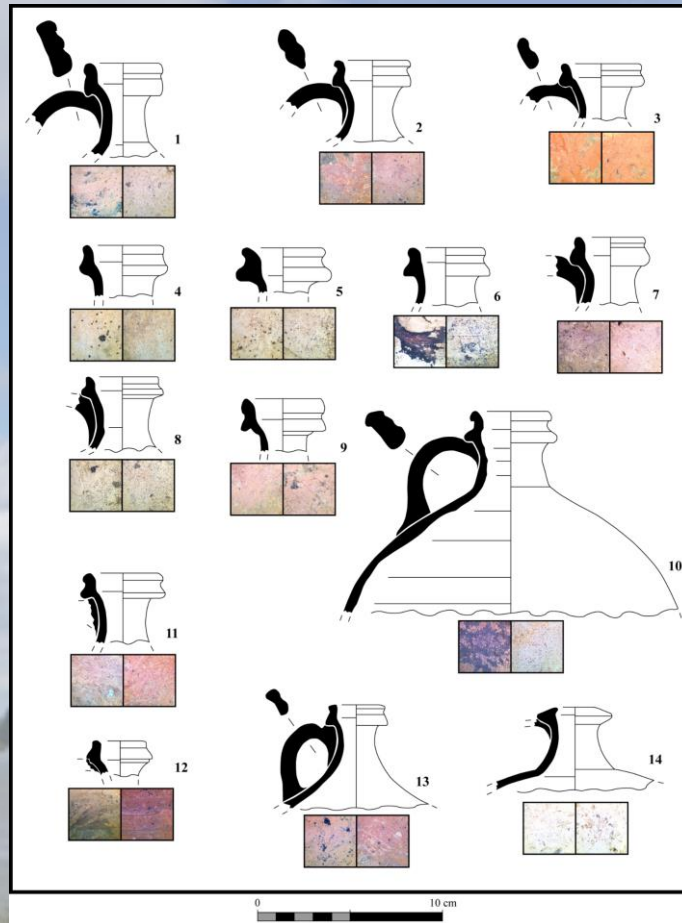


La ferme gallo-romaine de « Parville » (J. SPIESSER d'après D. LUKAS)

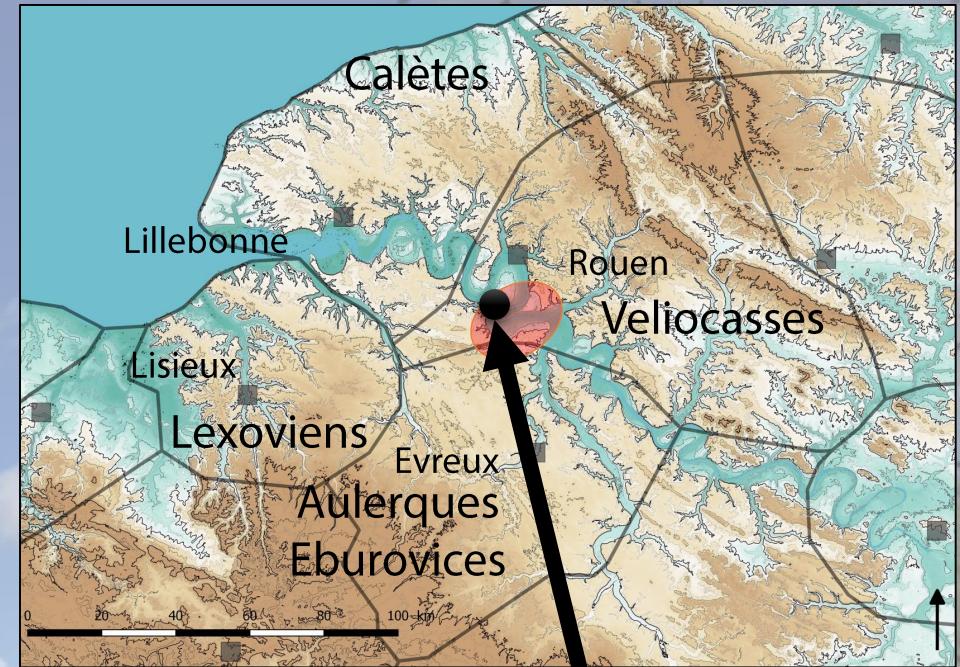
Le fromager du « Grésil » à Orival



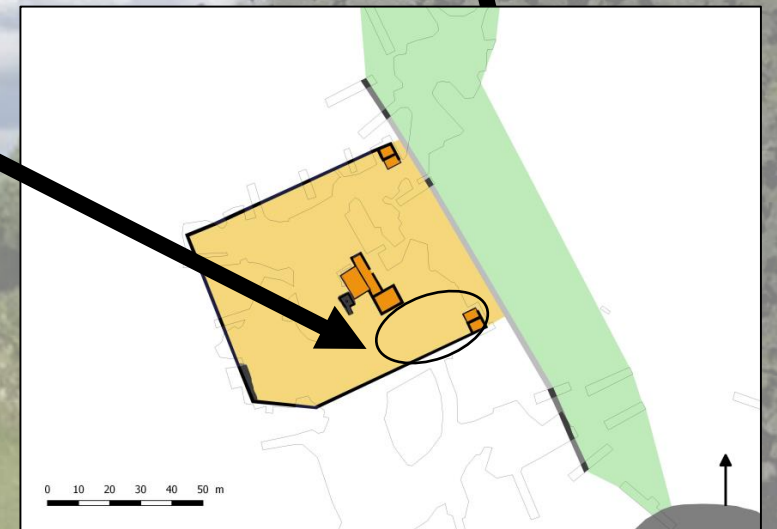
Dessins des têtes retrouvées sur la ferme gallo-romaine du « Grésil » (J. SPIESSER)



Dessins des cruches retrouvées sur la ferme gallo-romaine du « Grésil » (J. SPIESSER)



Les cités de la basse vallée de la Seine (J. SPIESSER)



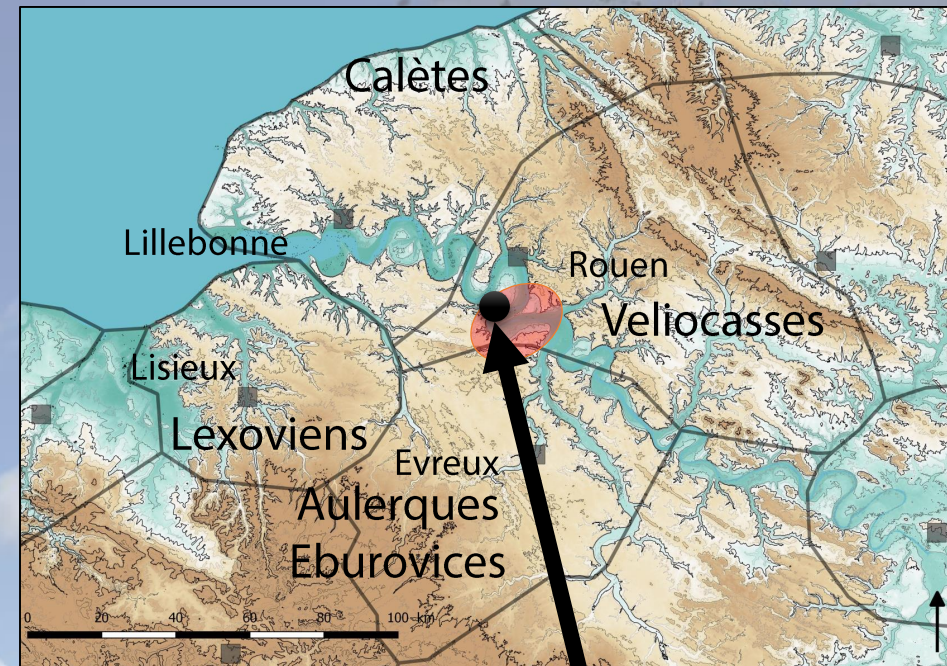
La ferme gallo-romaine de « Parville » (J. SPIESSER d'après D. LUKAS)

Le fromager du « Grésil » à Orival

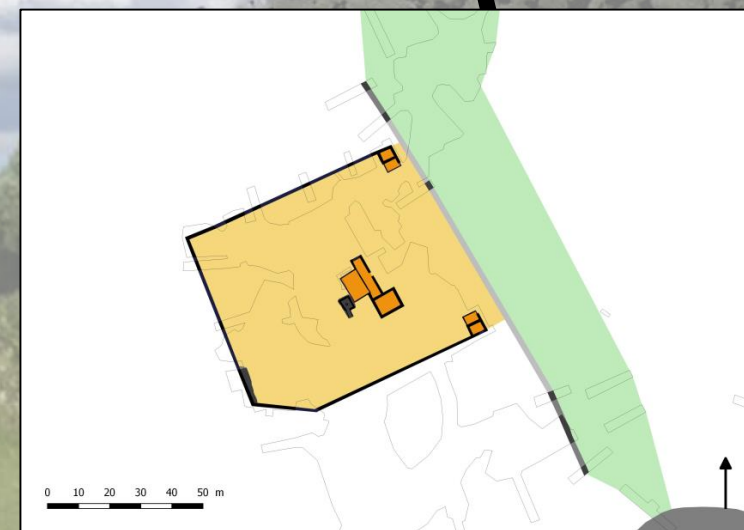
Tèles



Figure 14 : Page de garde de l'ouvrage d'A.-F. Pouriau, 1895.

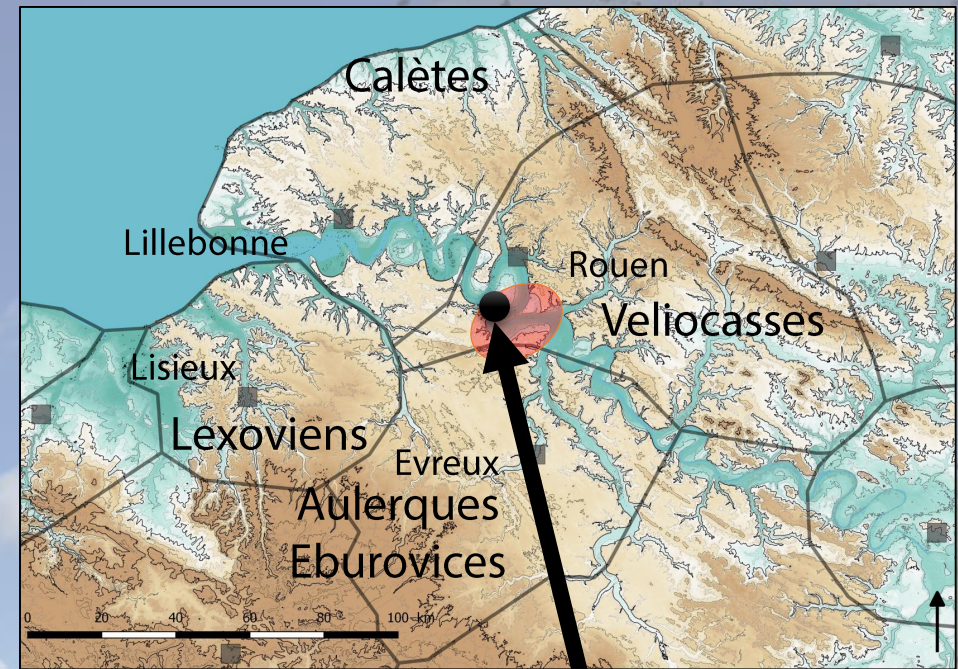


Les cités de la basse vallée de la Seine
(J. SPIESSER)

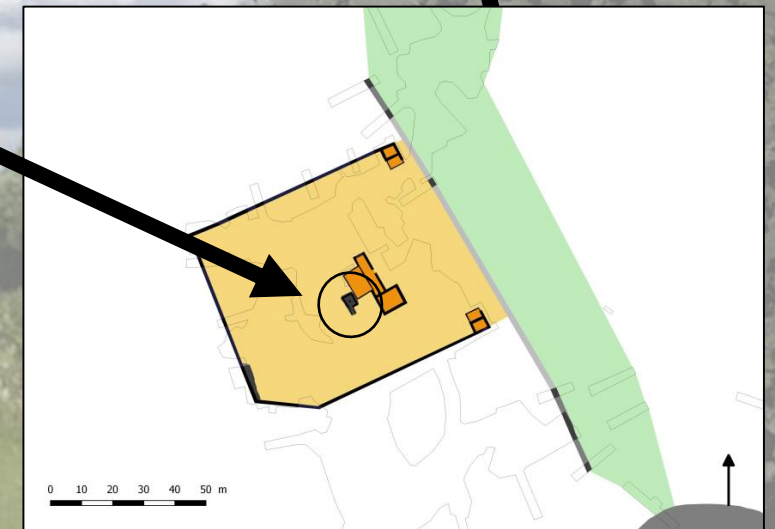


La ferme gallo-romaine de « Parville » (J. SPIESSER d'après D. LUKAS)

Le fromager du « Grésil » à Orival



Les cités de la basse vallée de la Seine (J. SPIESSER)



La ferme gallo-romaine de « Parville » (J. SPIESSER d'après D. LUKAS)



Photographie de la cave de la ferme gallo-romaine du « Grésil » (J. SPIESSER)



Photographie de la cave avec puits de la ferme gallo-romaine du « Grésil » (J. SPIESSER)

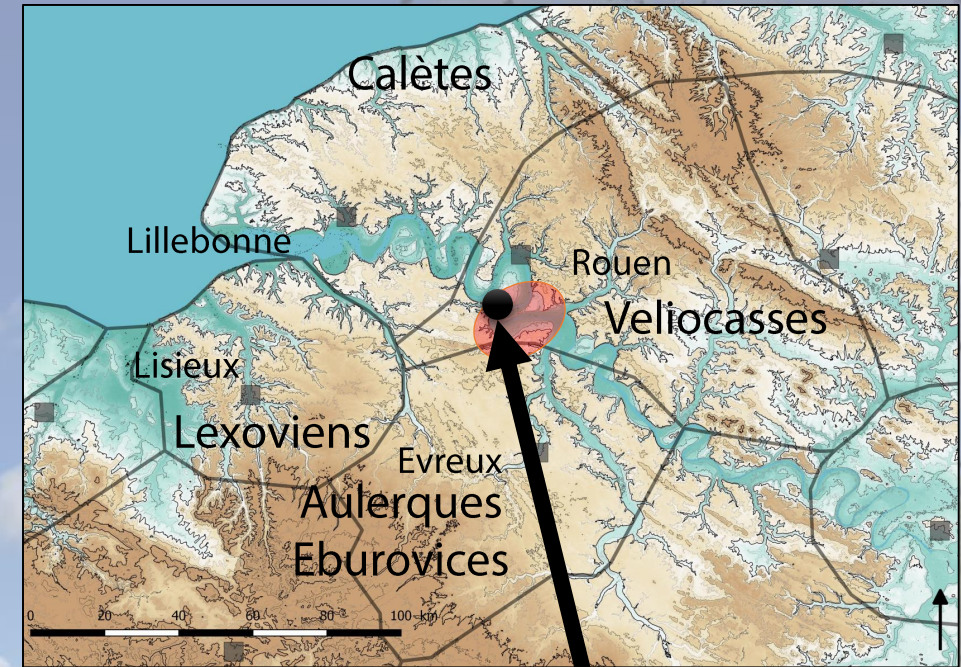
Le fromager du « Grésil » à Orival



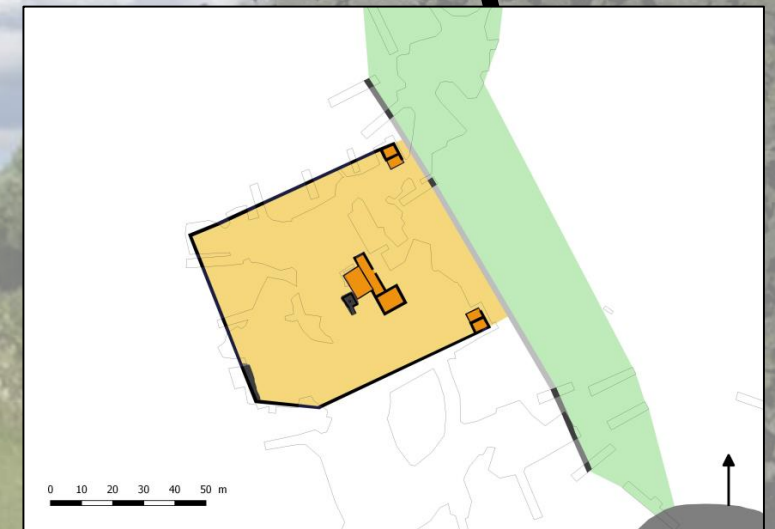
Photographie de la paire de forces de la ferme gallo-romaine du « Grésil » (J. SPIESSER)



Photographie du couperet de la ferme gallo-romaine du « Grésil » (J. SPIESSER)



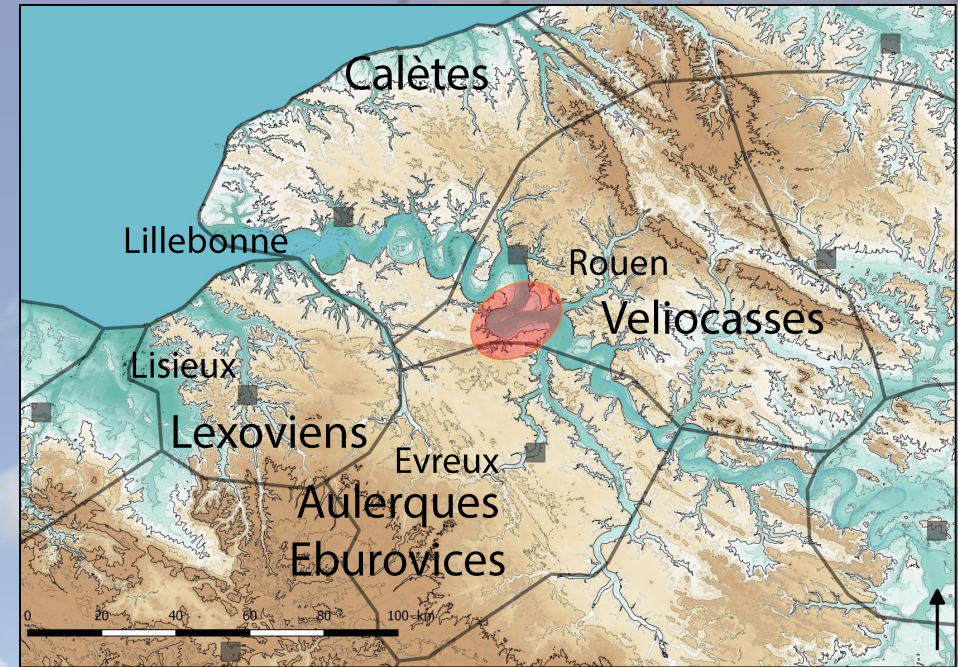
Les cités de la basse vallée de la Seine (J. SPIESSER)



La ferme gallo-romaine de « Parville » (J. SPIESSER d'après D. LUKAS)

Que savons-nous sur ce fromage :

Il s'agit d'un fromage de brebis, rond, d'environ 10 cm de diamètre, que l'on ne retrouve qu'autour de l'agglomération d'*Uggate* (Caudebec-lès-Elbeufs)



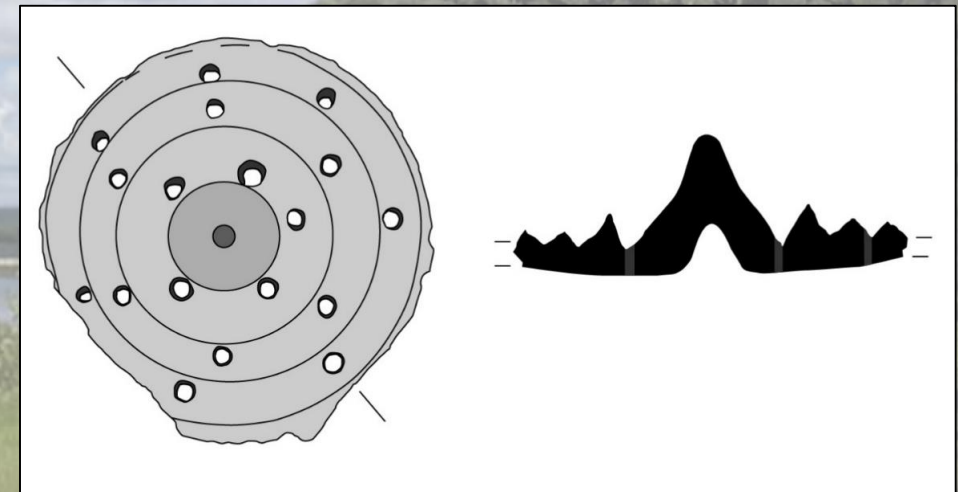
Les cités de la basse vallée de la Seine (J. SPIESSER)



Photographie de la paire de forces de la ferme gallo-romaine du « Grésil » (J. SPIESSER)



Photographie de brebis



Dessin d'une faisselle de la ferme gallo-romaine du « Grésil » (J. SPIESSER)

Que savons-nous sur ce fromage :

Il s'agit d'un fromage de brebis, rond, d'environ 10 cm de diamètre, que l'on ne retrouve qu'autour de l'agglomération d'Uggate (Caudebec-lès-Elbeufs)

Fromage frais

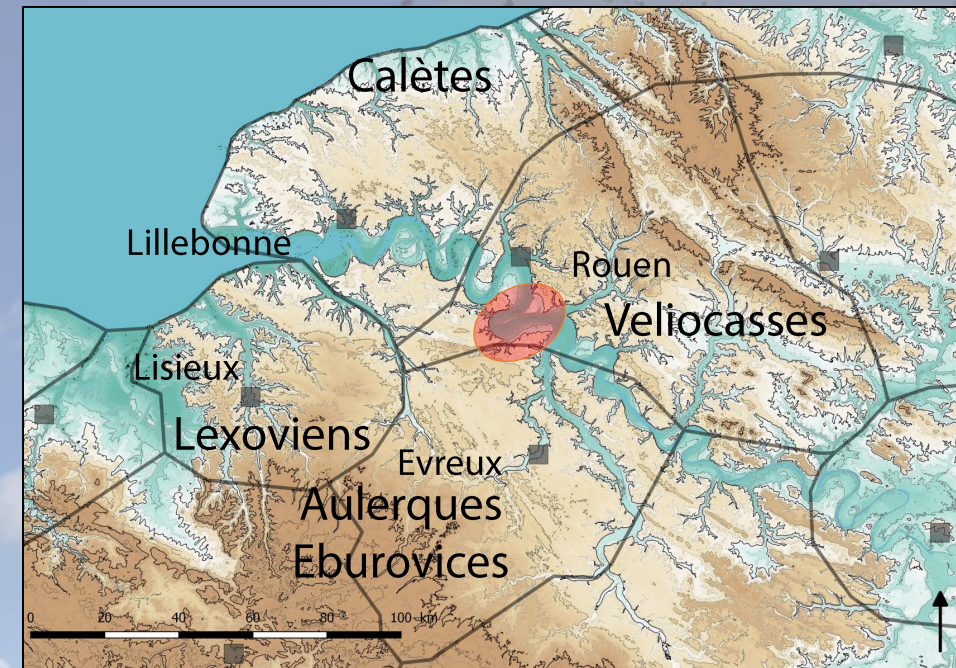


Photographie d'un fromage frais de brebis

Tomme



Photographie d'une tomme de brebis (fromage à pâte pressée et croute fleurie)



Les cités de la basse vallée de la Seine
(J. SPIESSER)

Roquefort



Photographie d'un roquefort (fromage de brebis à pâte persillée)

Que savons-nous sur ce fromage :

Il s'agit d'un fromage de brebis, rond, d'environ 10 cm de diamètre, que l'on ne retrouve qu'autour de l'agglomération d'*Uggate* (Caudebec-lès-Elbeufs)

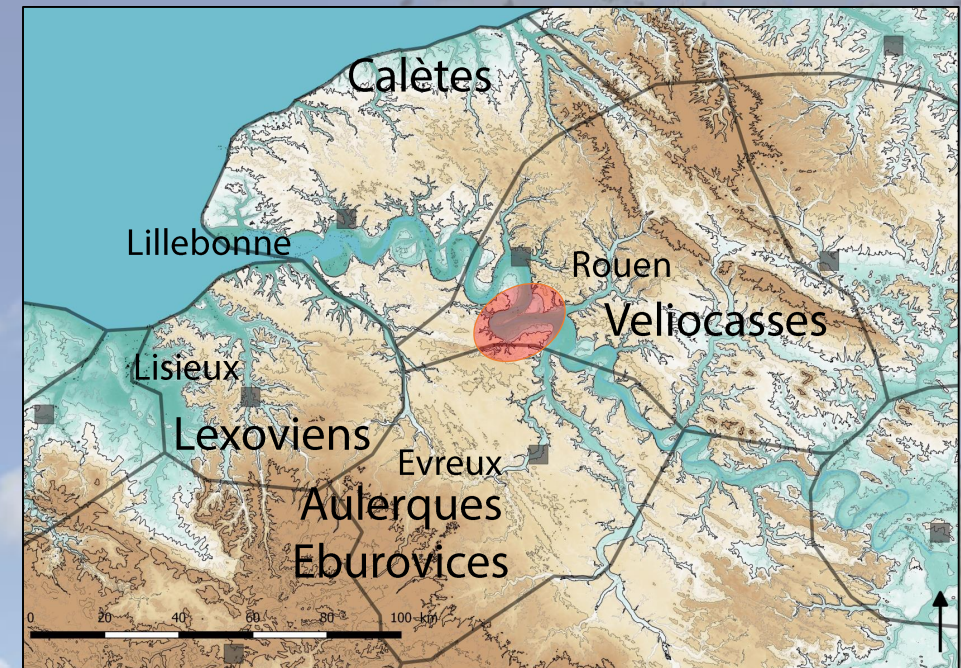
Fromage frais



Photographie d'un fromage frais de brebis



Photographie du couperet de la ferme gallo-romaine du « Grésil » (J. SPIESSER)



Les cités de la basse vallée de la Seine (J. SPIESSER)



Photographie de la cave de la ferme gallo-romaine du « Grésil » (J. SPIESSER)

Que savons-nous sur ce fromage :

Il s'agit d'un fromage de brebis, rond, d'environ 10 cm de diamètre, que l'on ne retrouve qu'autour de l'agglomération d'*Uggate* (Caudebec-lès-Elbeufs). Il est probable qu'il s'agisse d'un fromage à pâte pressée et croute fleurie, à l'image de la tomme de brebis.

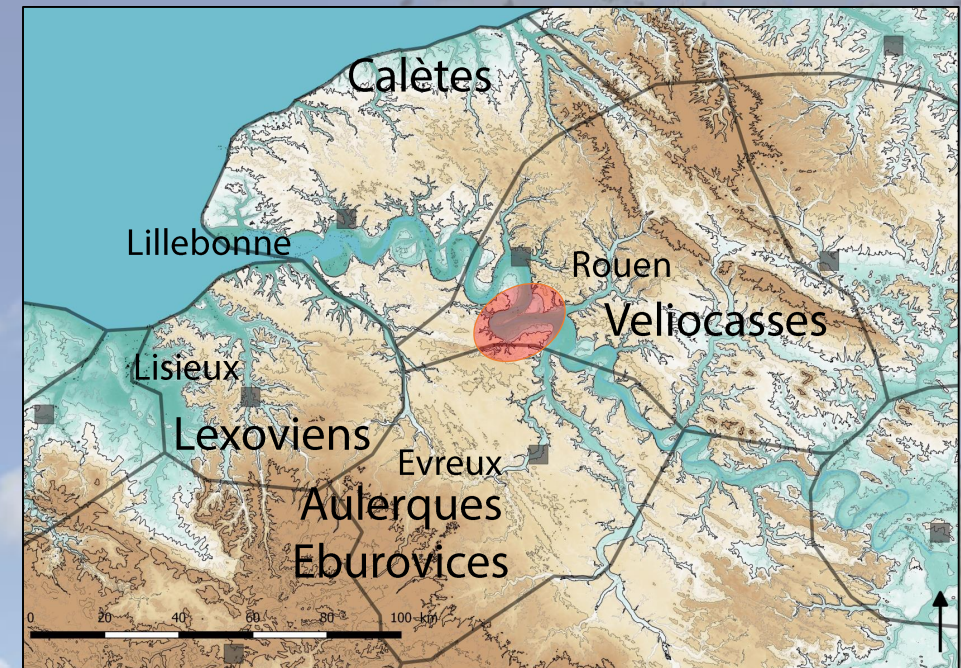
Tomme



Photographie de la cave avec puisard de la ferme gallo-romaine du « Grésil » (J. SPIESSER)



Photographie d'une tomme de brebis (fromage à pâte pressée et croute fleurie)



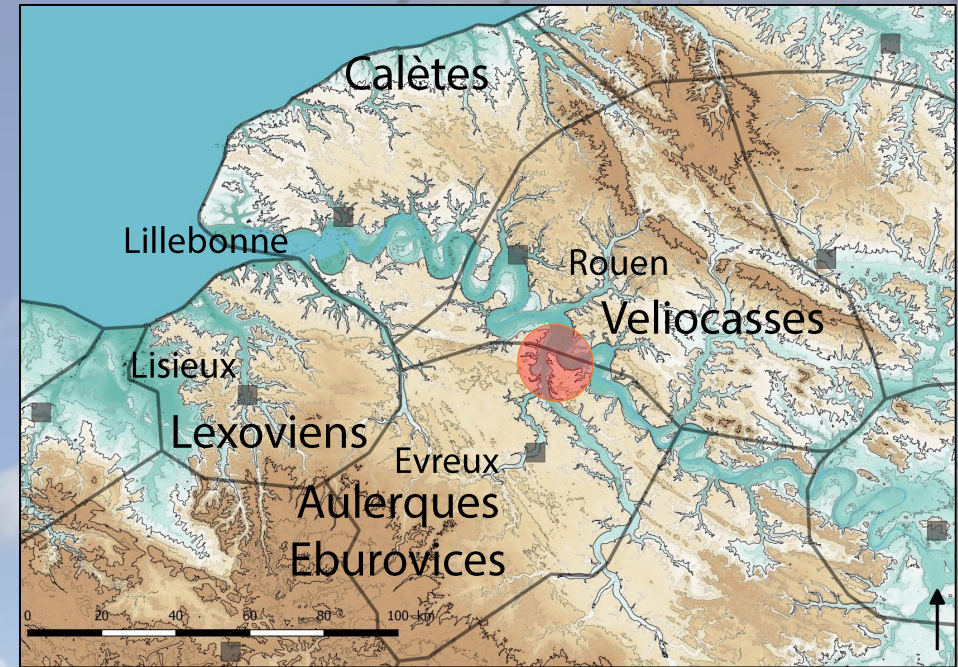
Les cités de la basse vallée de la Seine (J. SPIESSER)

Roquefort




Photographie d'un roquefort (fromage de brebis à pâte persillée)

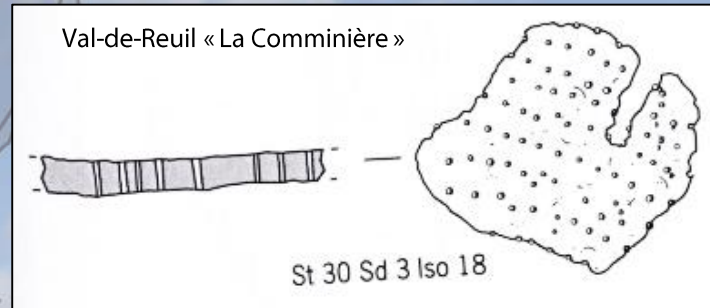
Les passoires/faisselles de la Zone 3 :
De petites formes ouvertes, mesurant 5 cm de diamètre et exclusivement gauloises. Elles sont retrouvées dans un secteur où l'élevage bovin domine.



Les cités de la basse vallée de la Seine
(J. SPIESSER)

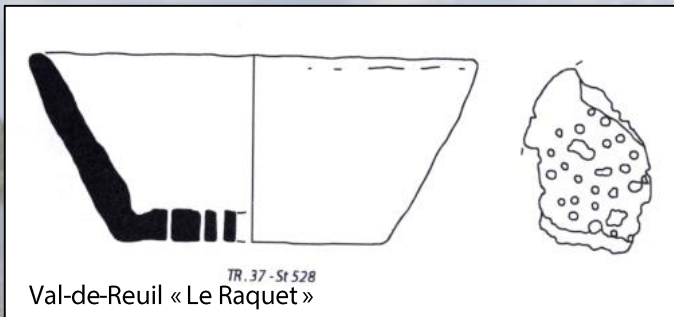


Val-de-Reuil « La Cerisaie »
005-052-01

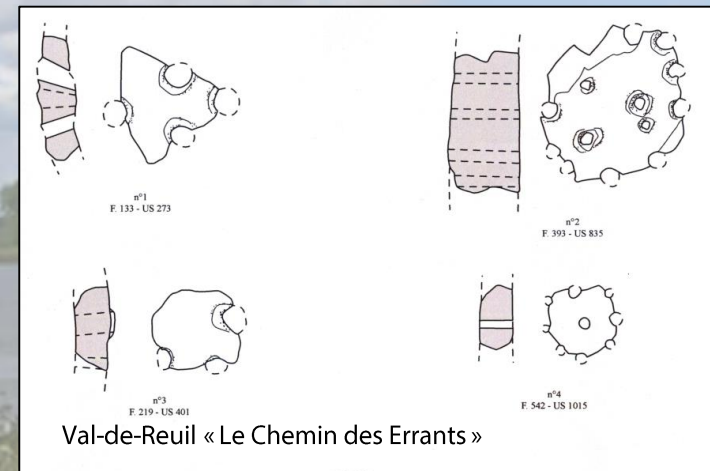


Val-de-Reuil « La Comminière »

St 30 Sd 3 Iso 18



TR. 37 - St 528
Val-de-Reuil « Le Raquet »

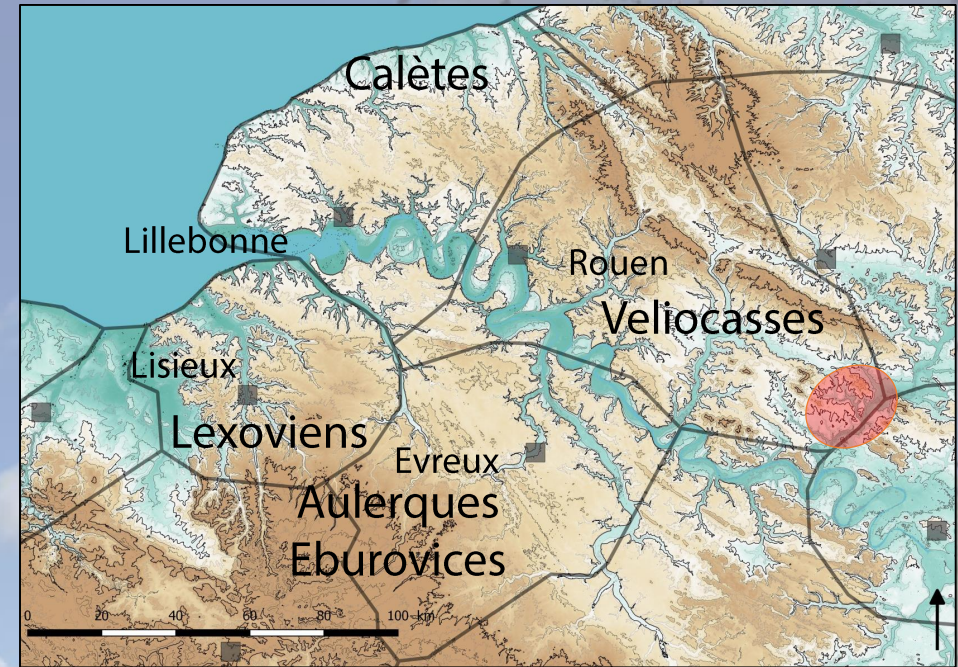


Val-de-Reuil « Le Chemin des Errants »

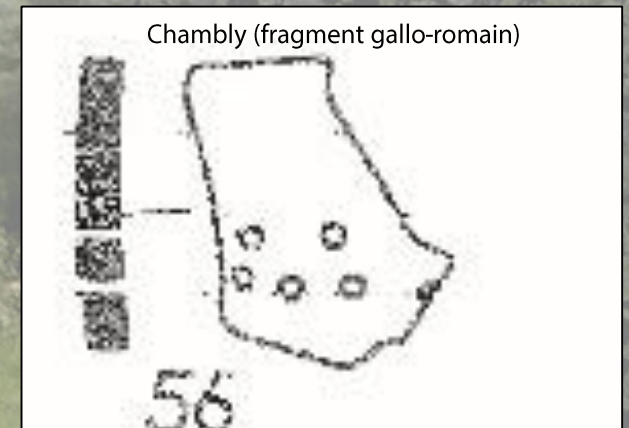
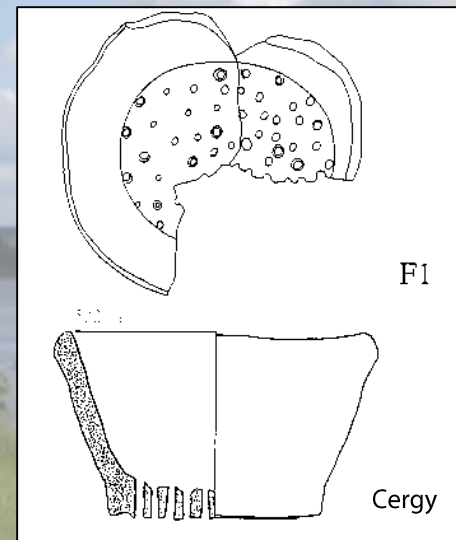

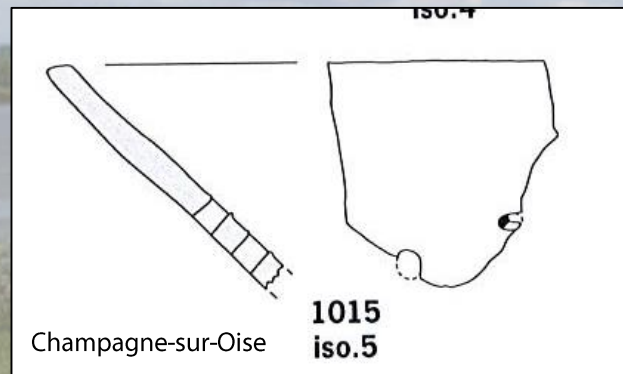
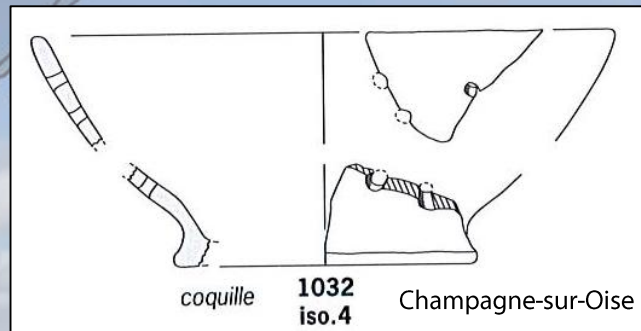
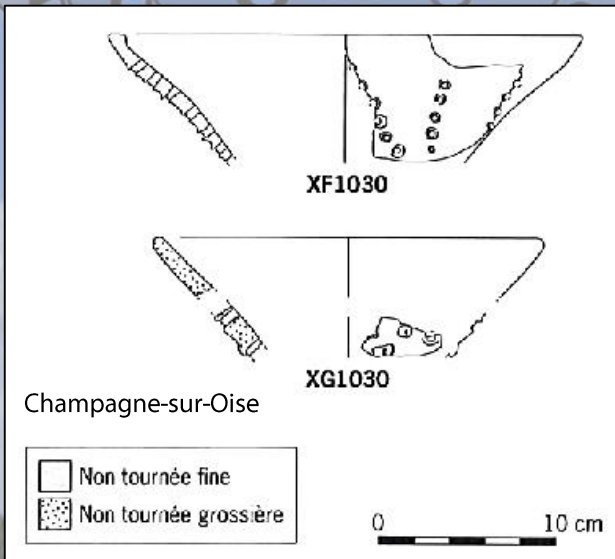


Photographie d'une vache normande

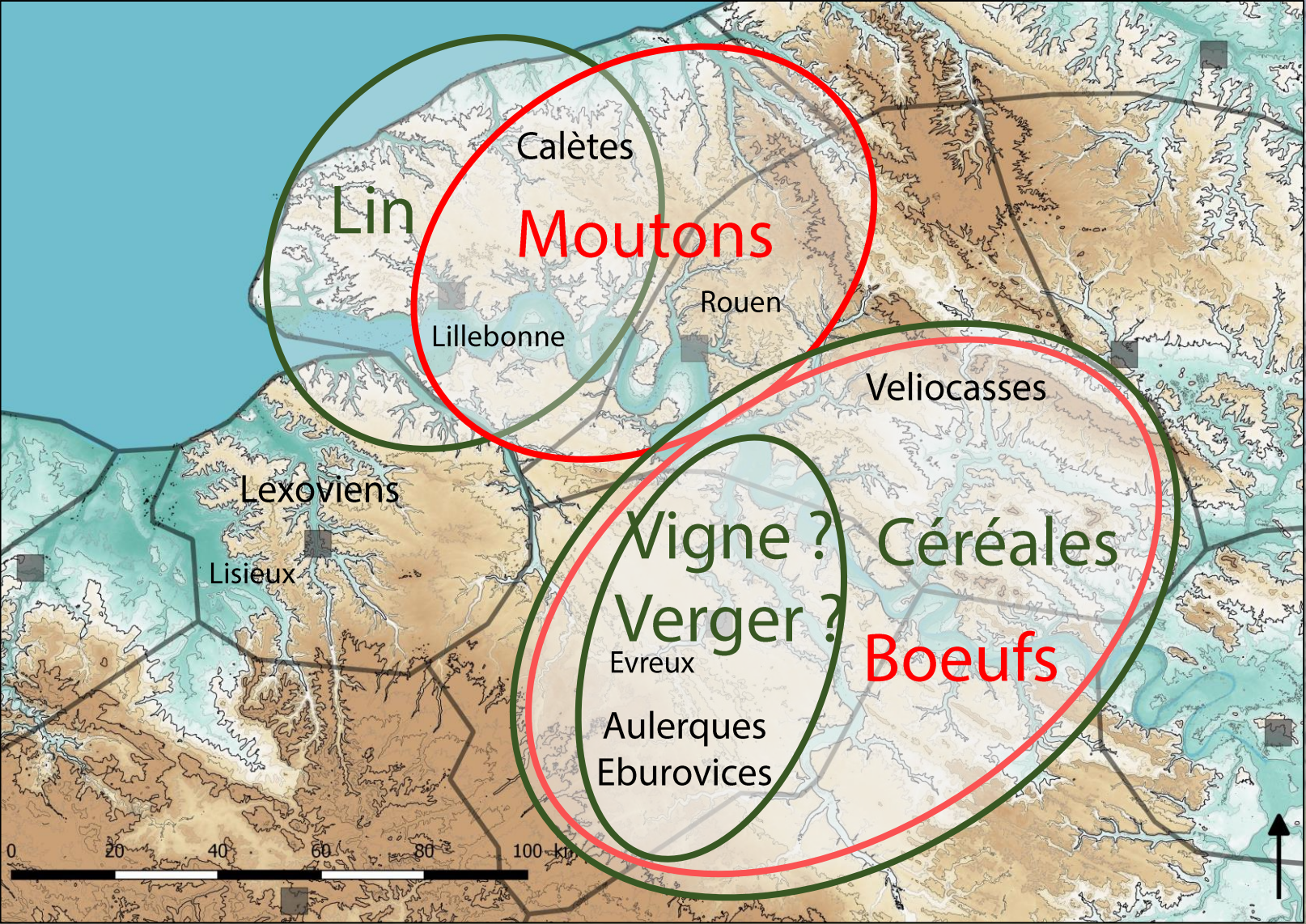
Les passoires/faisselles de la Zone 4 :
 De petites formes ouvertes, mesurant 10 cm de diamètre, formant un dôme et principalement gauloises. Elles sont retrouvées dans un secteur où l'élevage bovin domine.



Les cités de la basse vallée de la Seine
 (J. SPIESSER)

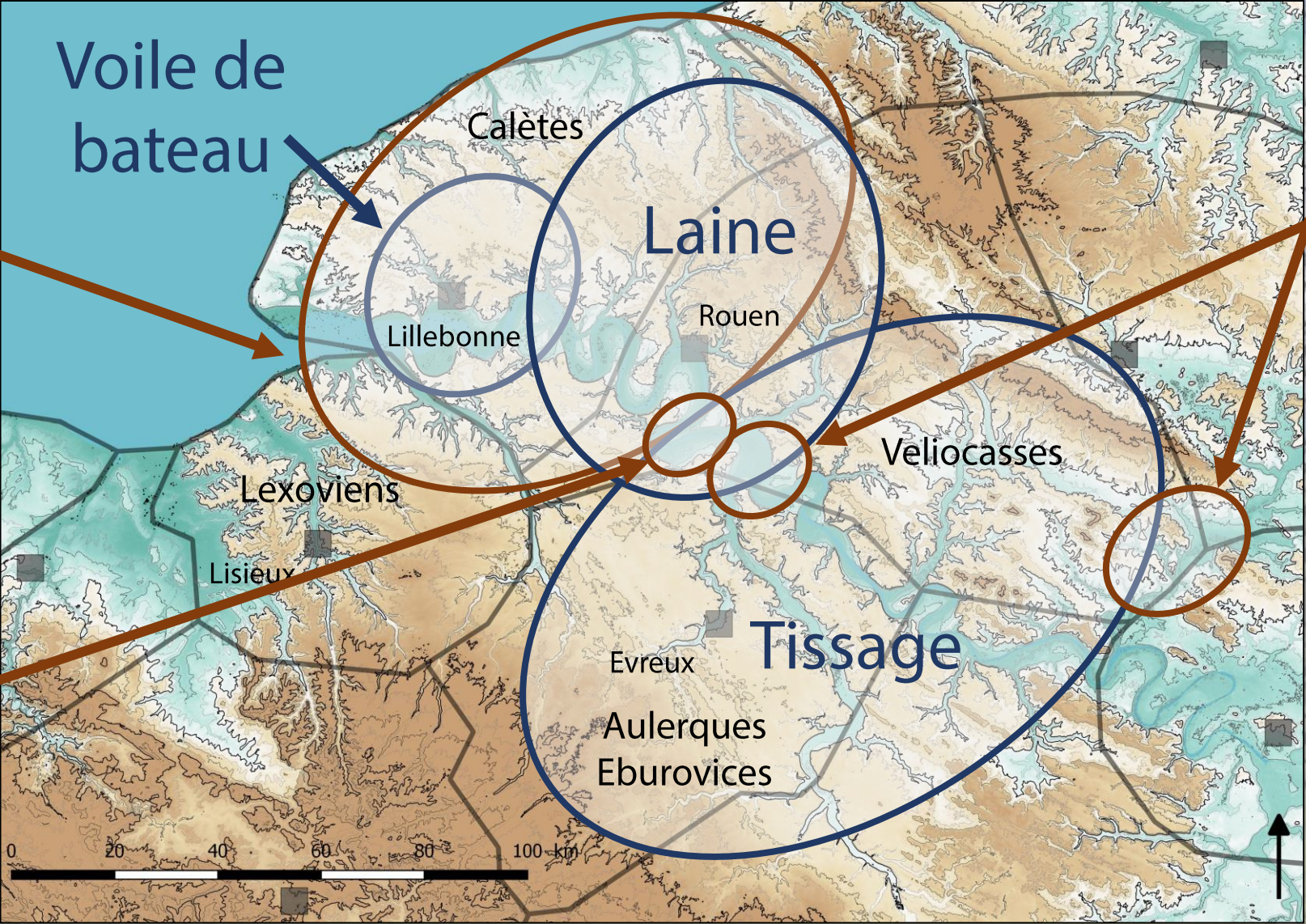


Synthèse des spécialités régionales gauloises et antiques



Les cités de la basse vallée de la Seine
(J. SPIESSER)

Synthèse des spécialités régionales gauloises et antiques



Fromages de brebis antique

Tomme de Brebis antique (Uggate ?)


Fromages de vaches gaulois

Les cités de la basse vallée de la Seine
(J. SPIESSER)

Les activités textiles et la production de fromages sont donc des spécialités régionales depuis plus de 2 000 ans



Photographie d'une tomme de brebis (fromage à pâte pressée et croute fleurie)



Fabricants de draps à Elbeuf