



HAL
open science

Les campagnes antiques de la basse vallée de la Seine Paysages, habitats et productions

Jerome Spiesser

► **To cite this version:**

Jerome Spiesser. Les campagnes antiques de la basse vallée de la Seine Paysages, habitats et productions. Journée d'études d'ArAr (équipe 1 - axe 3): Etablissements ruraux et territoires antiques : actualités de la recherche, Dec 2020, Lyon (visioconférence), France. hal-03897989

HAL Id: hal-03897989

<https://hal.science/hal-03897989v1>

Submitted on 14 Dec 2022

HAL is a multi-disciplinary open access archive for the deposit and dissemination of scientific research documents, whether they are published or not. The documents may come from teaching and research institutions in France or abroad, or from public or private research centers.

L'archive ouverte pluridisciplinaire **HAL**, est destinée au dépôt et à la diffusion de documents scientifiques de niveau recherche, publiés ou non, émanant des établissements d'enseignement et de recherche français ou étrangers, des laboratoires publics ou privés.

Les campagnes antiques de la basse vallée de la Seine

Paysages, habitats et productions



Lyon
4 décembre 2020

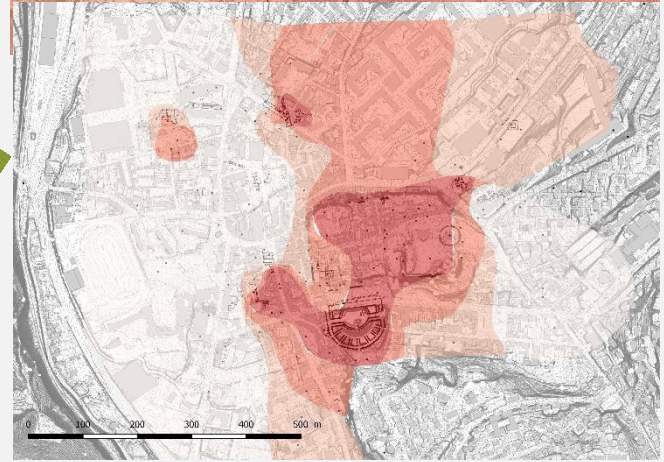
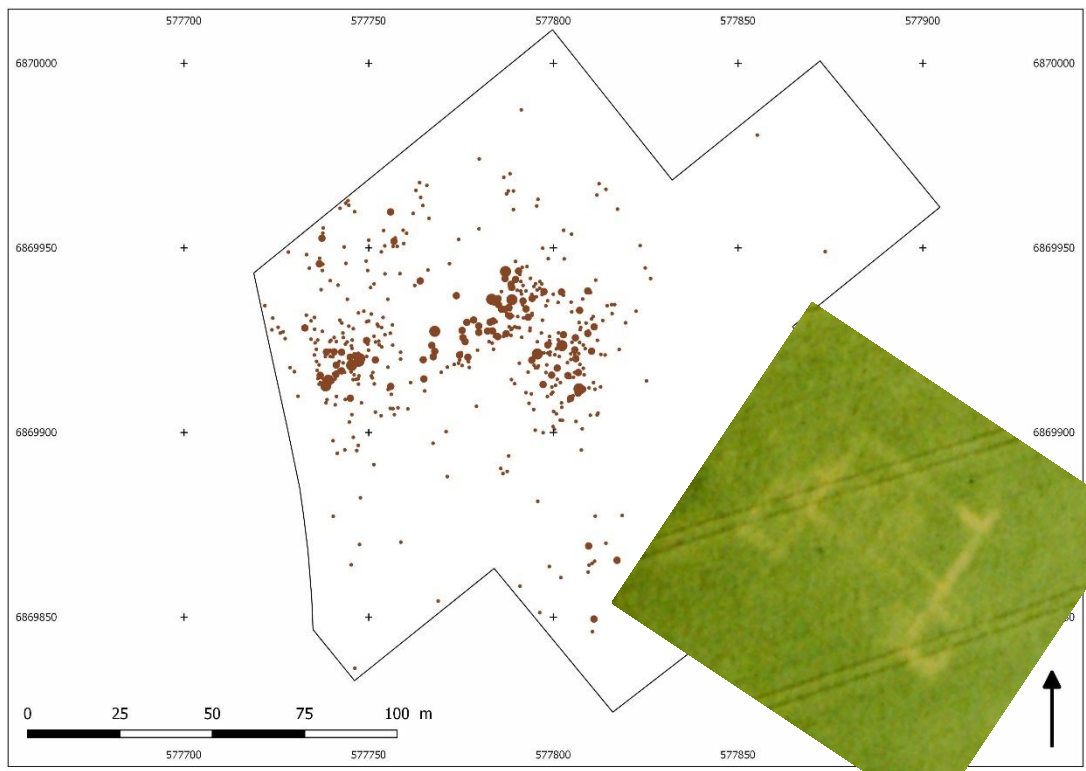


Avec le soutien du
Ministère de la culture –
DRAC de Normandie -

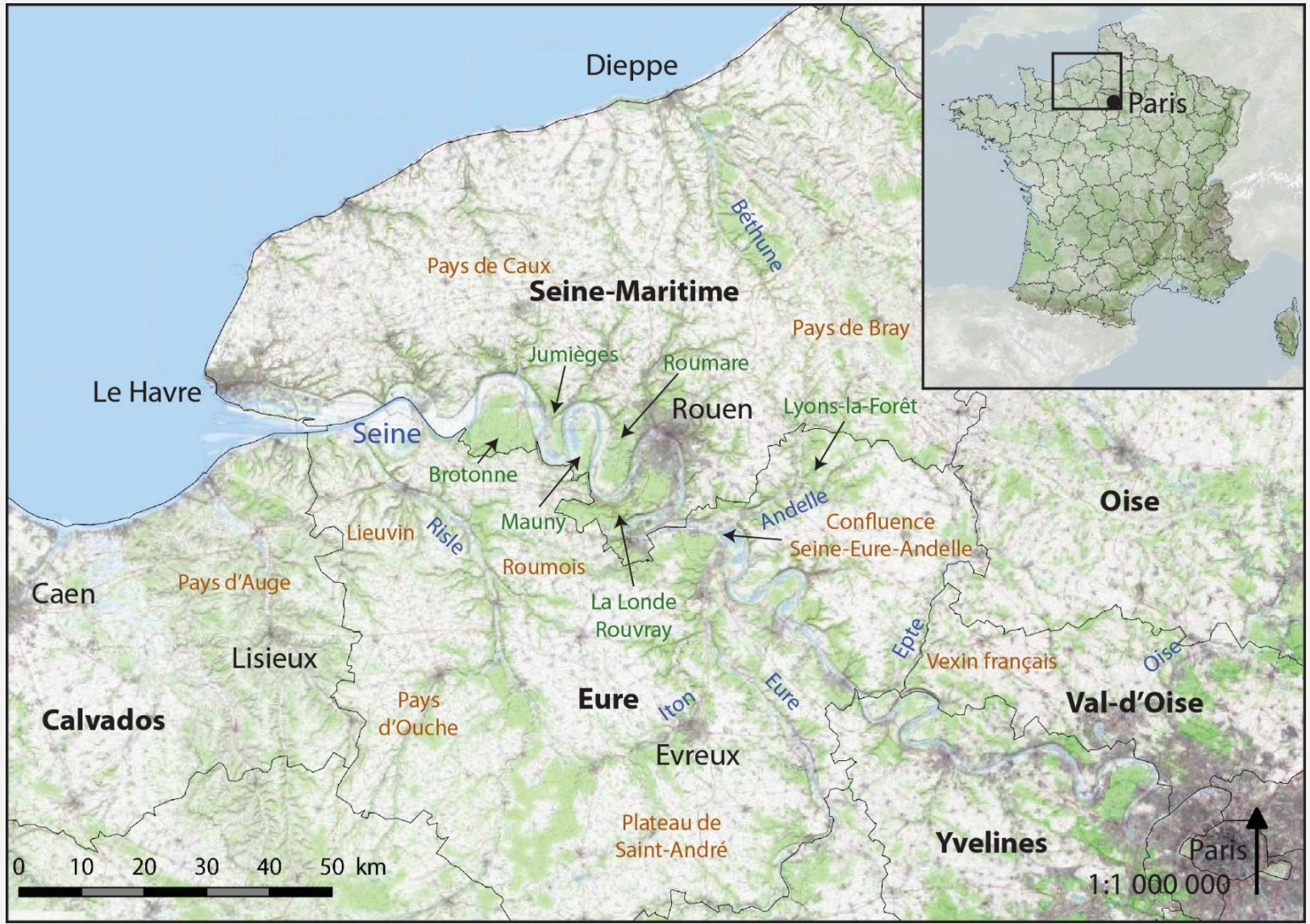


THÈMES DE RECHERCHE

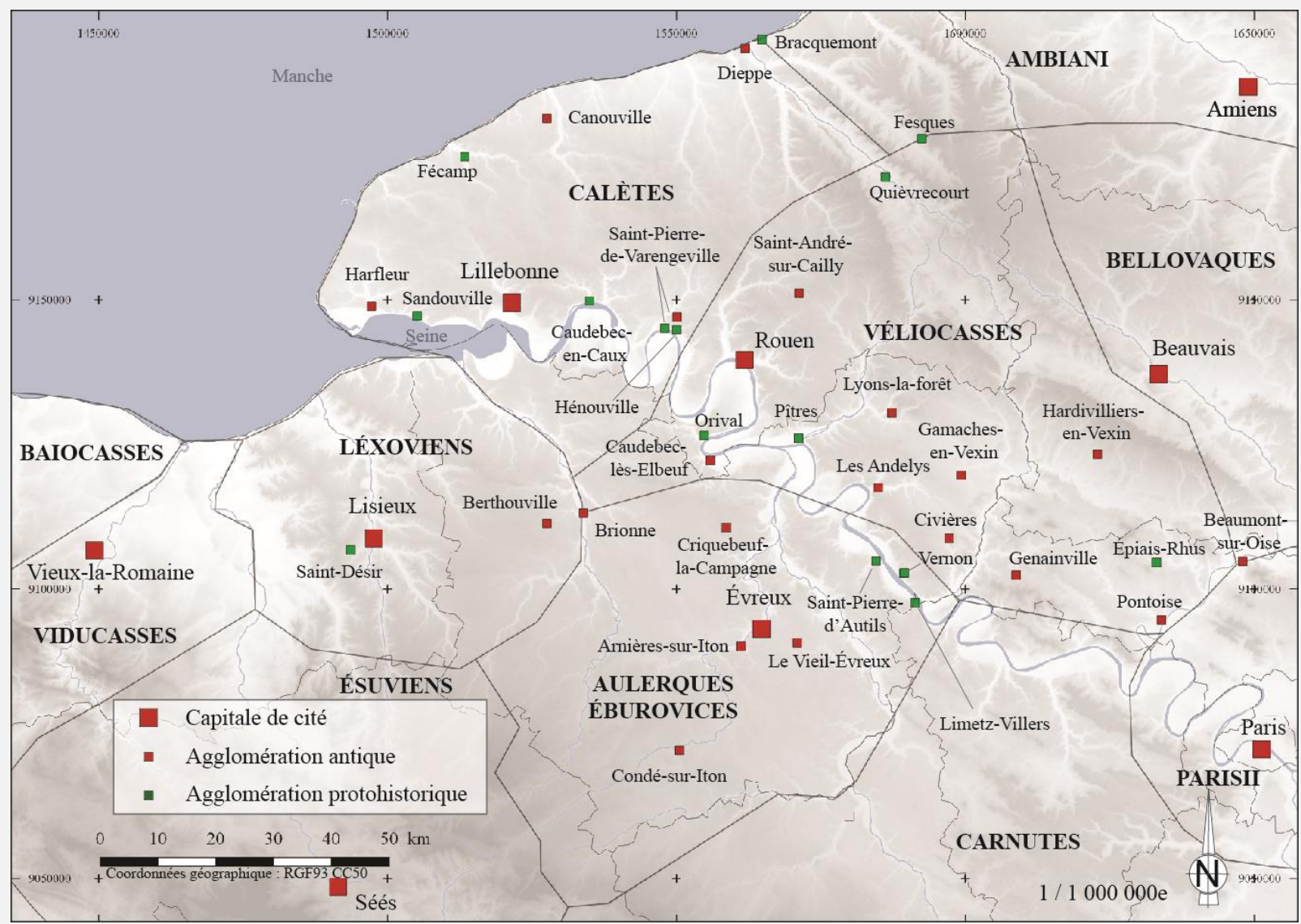
Analyse spatiale des territoires et des sites



LA NORMANDIE ANTIQUE - Les territoires de la basse Seine



LA NORMANDIE ANTIQUE - Les territoires de la basse Seine



Les campagnes

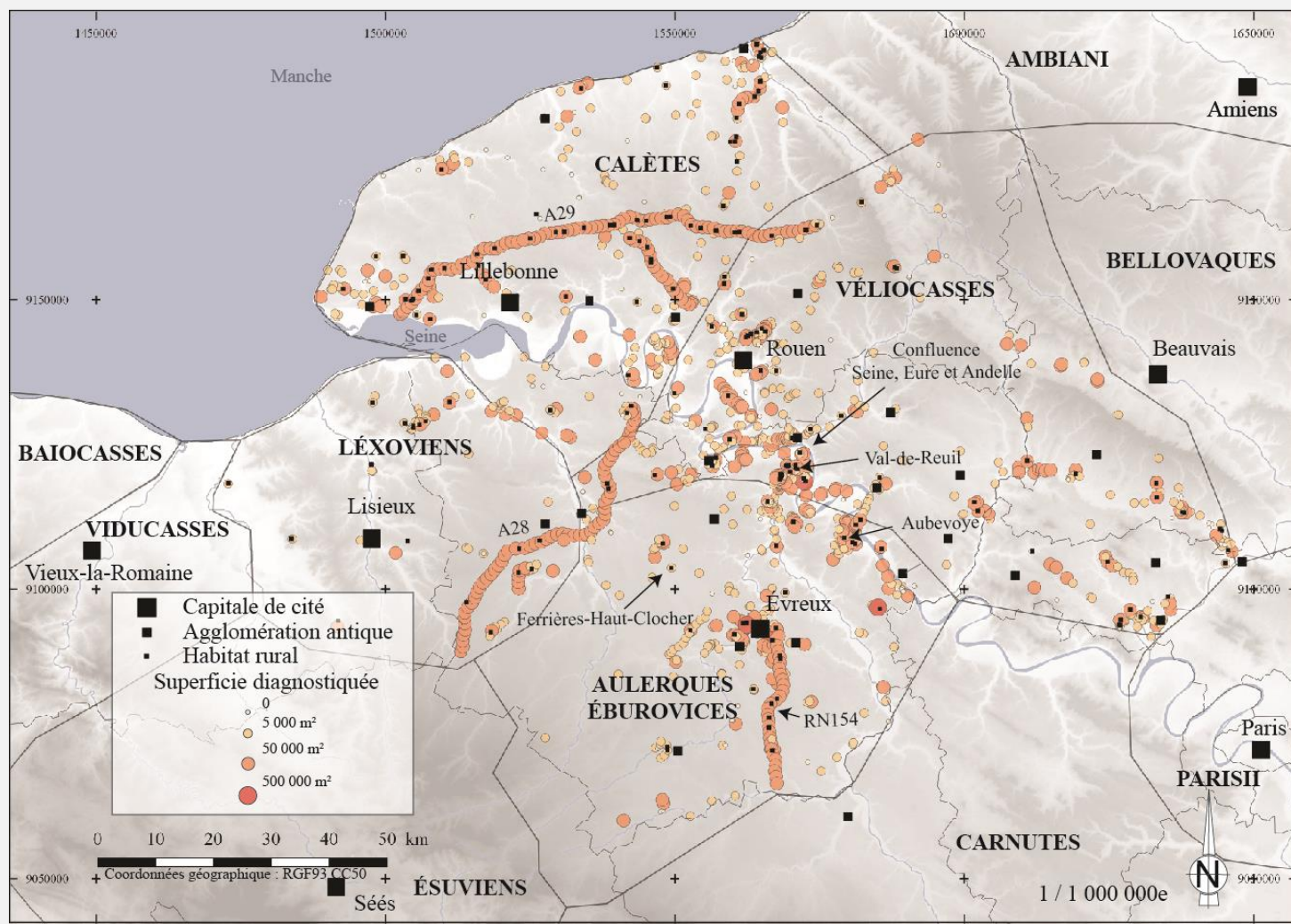


LA NORMANDIE ANTIQUE - Les territoires de la basse Seine

Corpus

1 182 diagnostics
(69,72 km²)

232 habitats ruraux

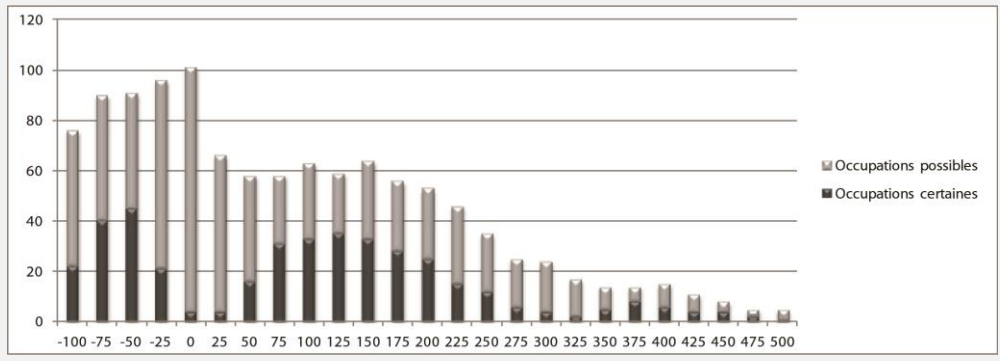
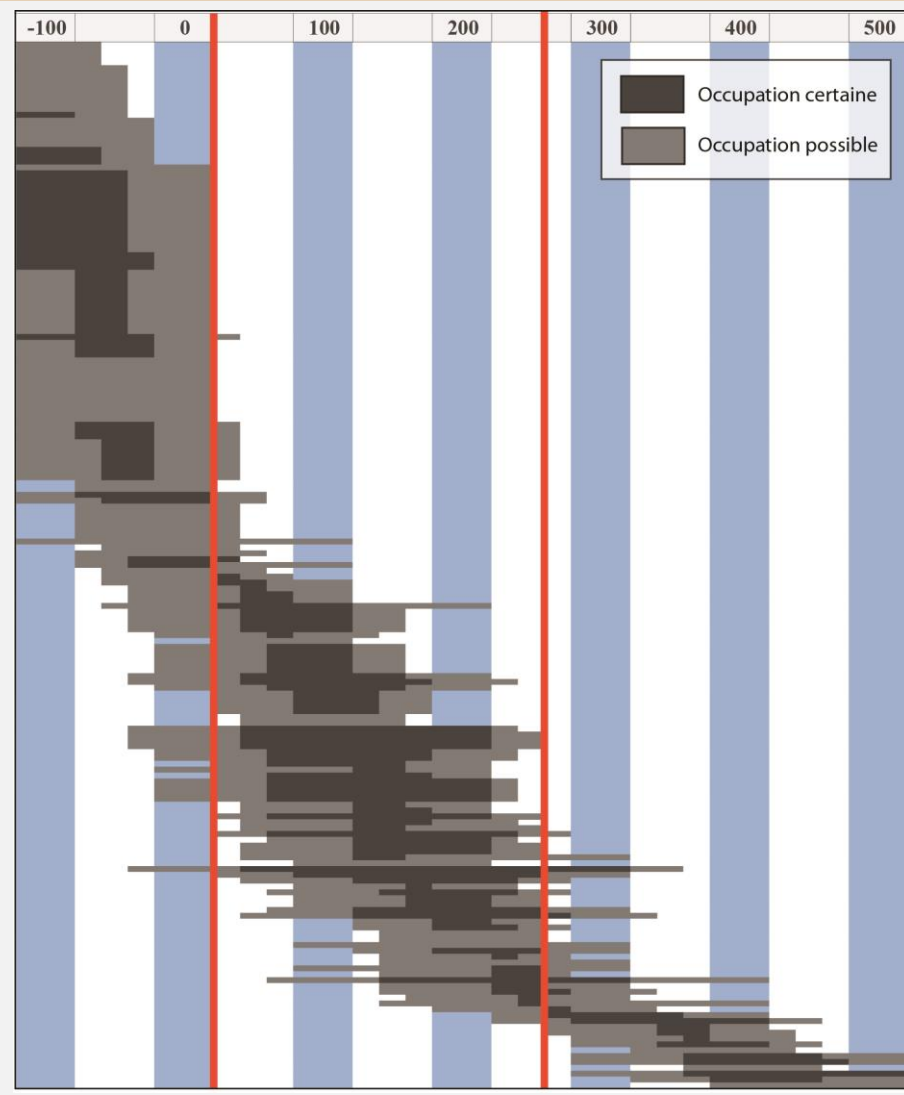
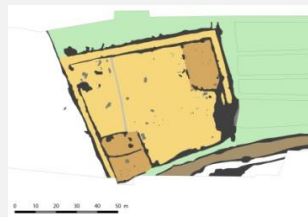


LA NORMANDIE ANTIQUE - Les territoires de la basse Seine

Villa

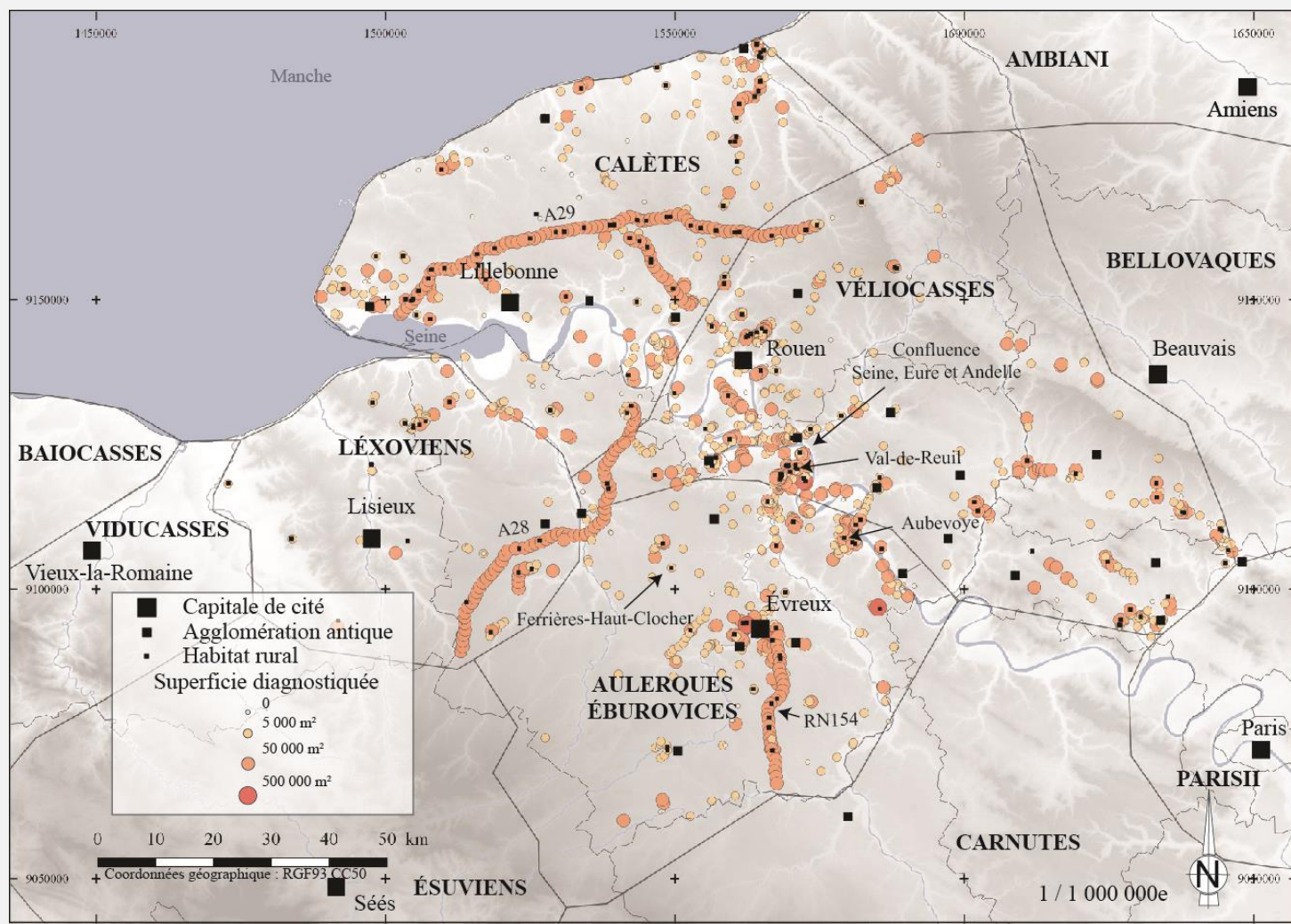


Ferme



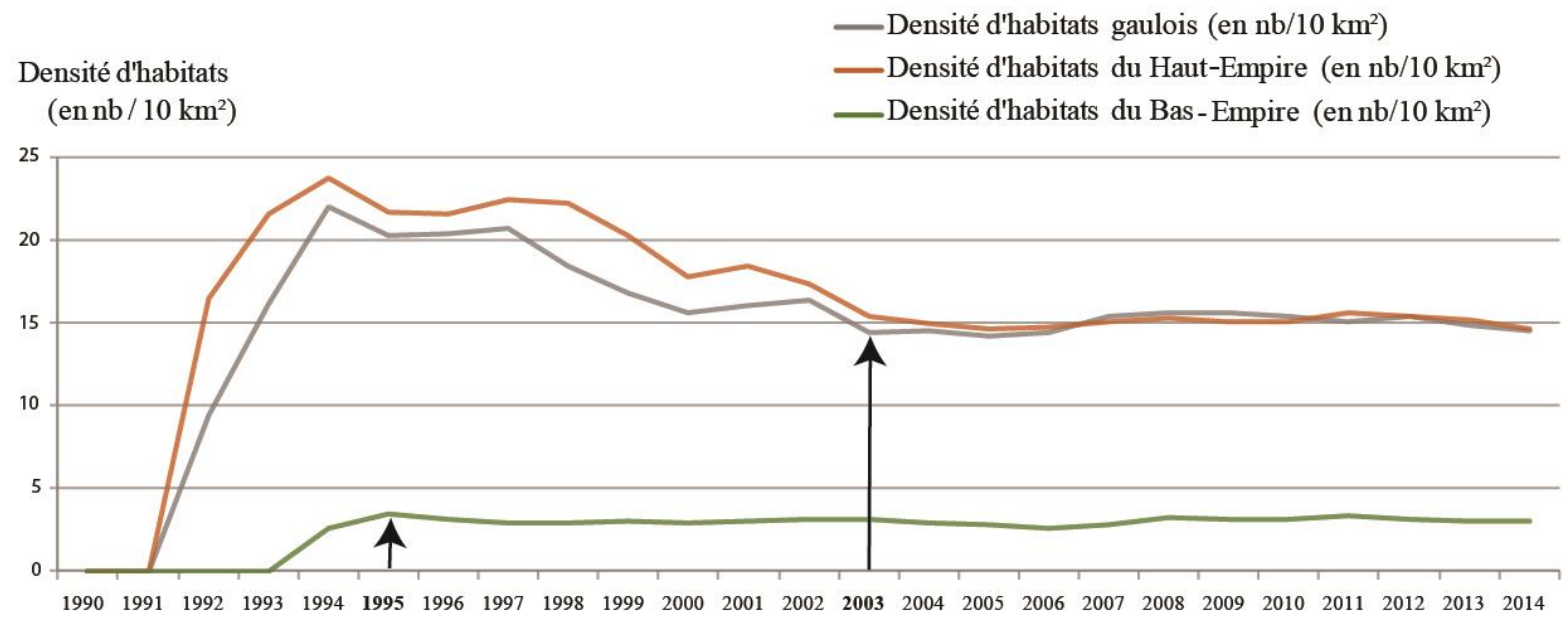
LA NORMANDIE ANTIQUE - Les territoires de la basse Seine

Dynamiques spatiales

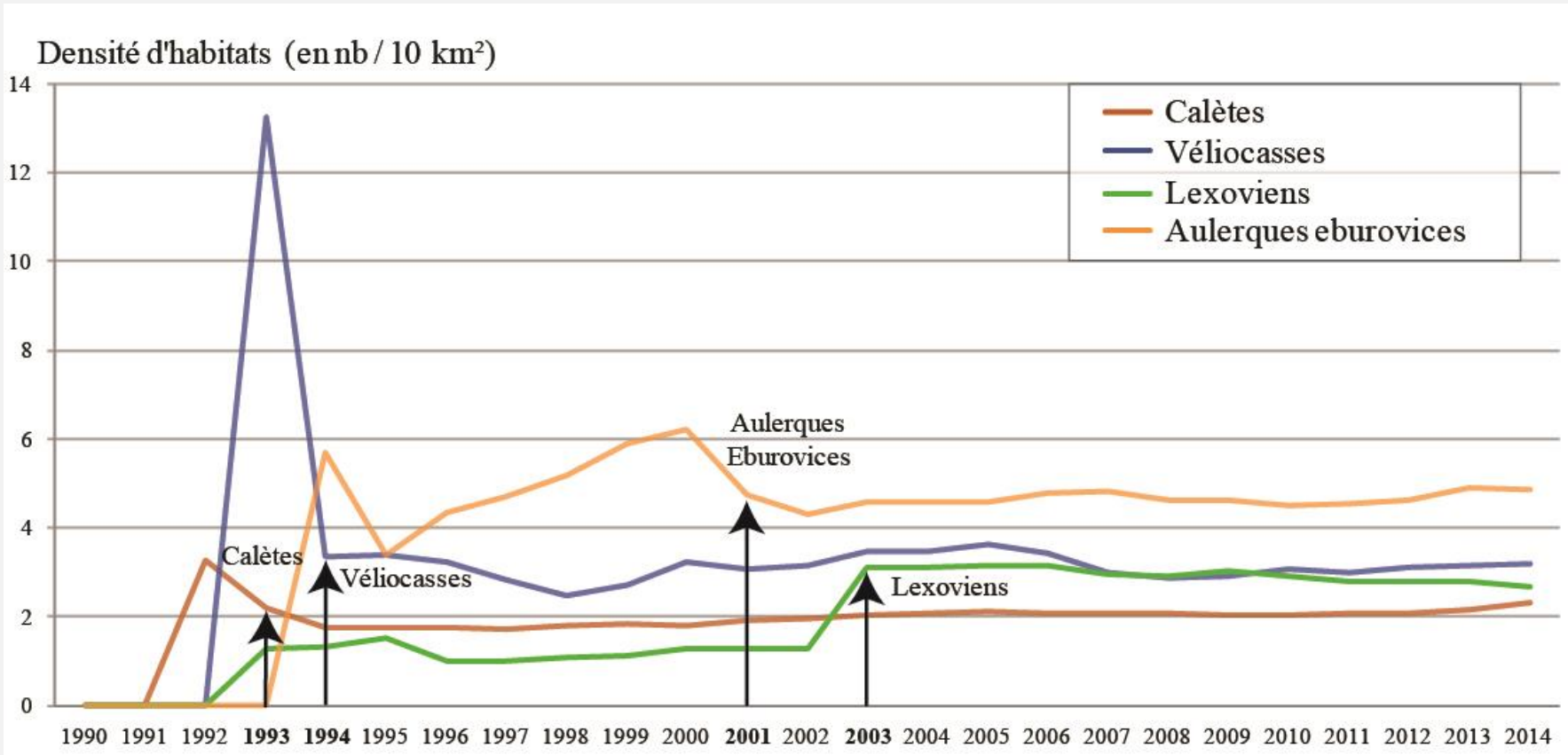


1 / 1 000 000e

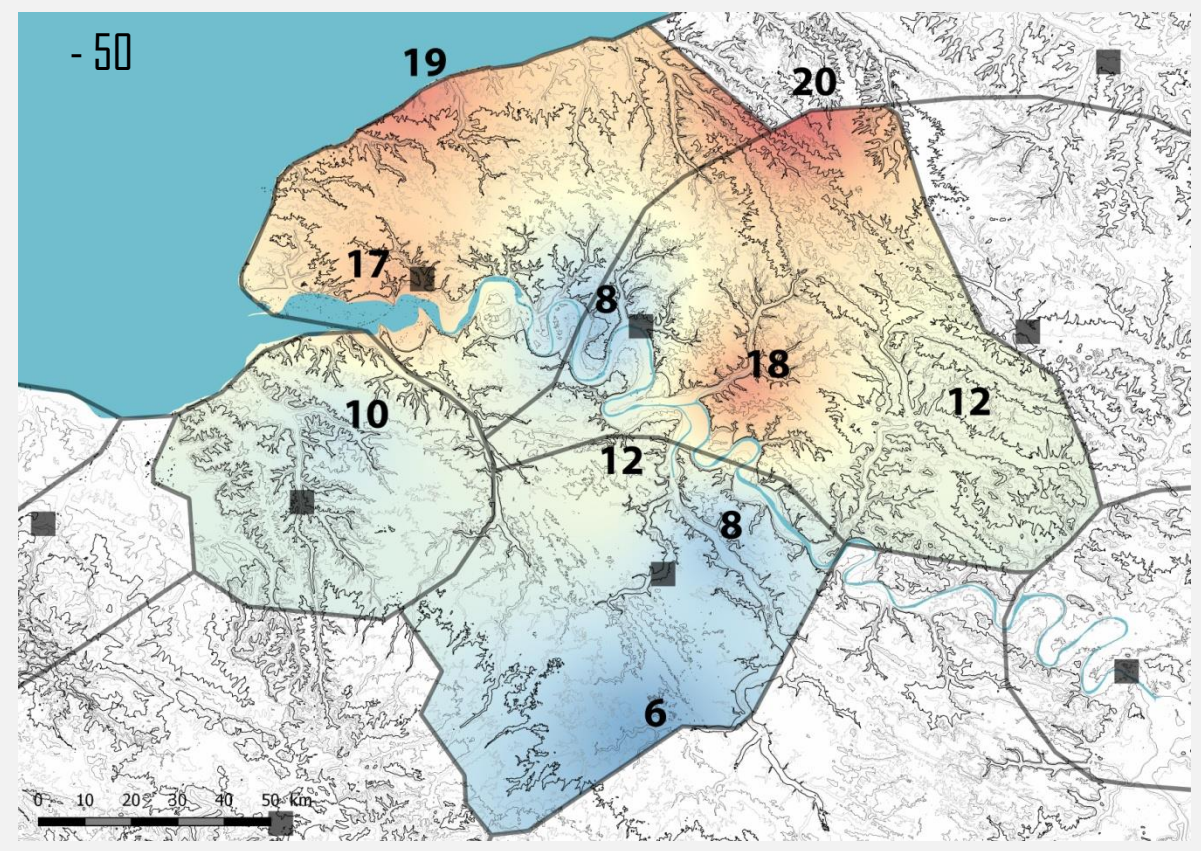
LA NORMANDIE ANTIQUE - Les territoires de la basse Seine



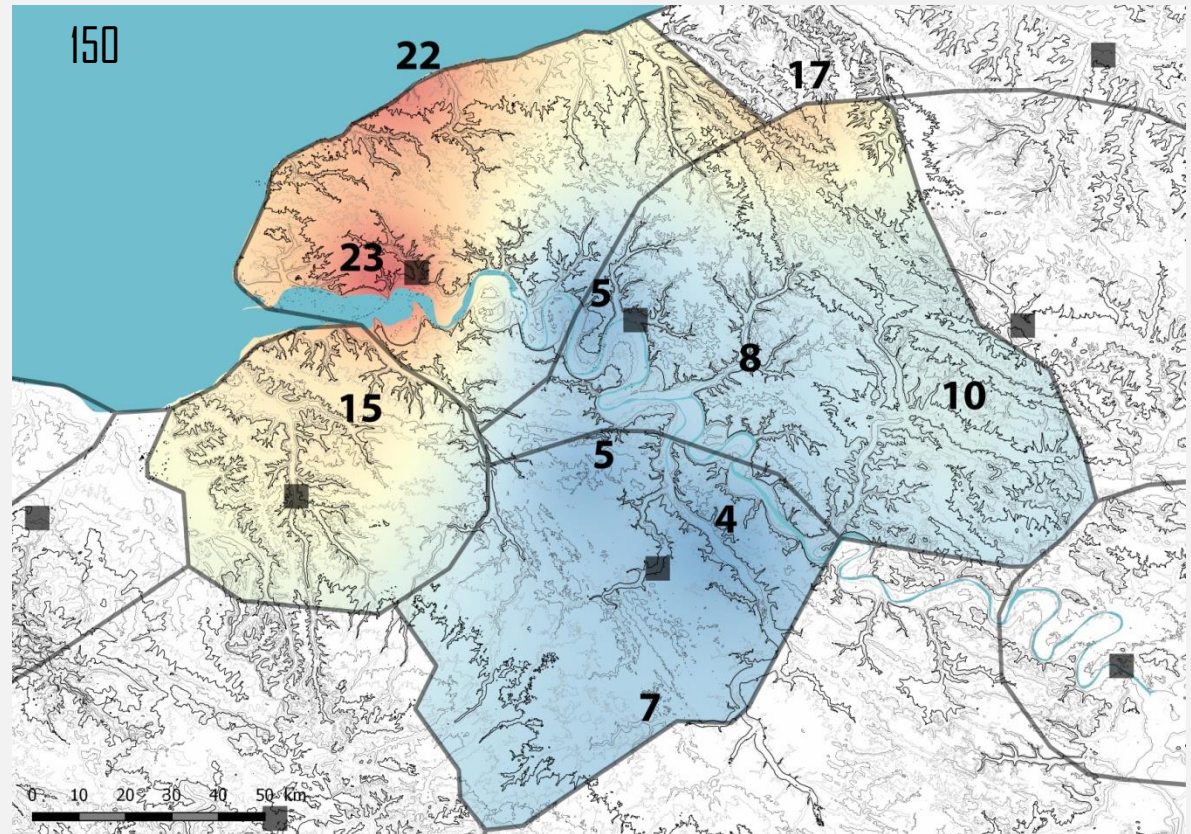
Une quantité de site proportionnelle aux superficies diagnostiquées



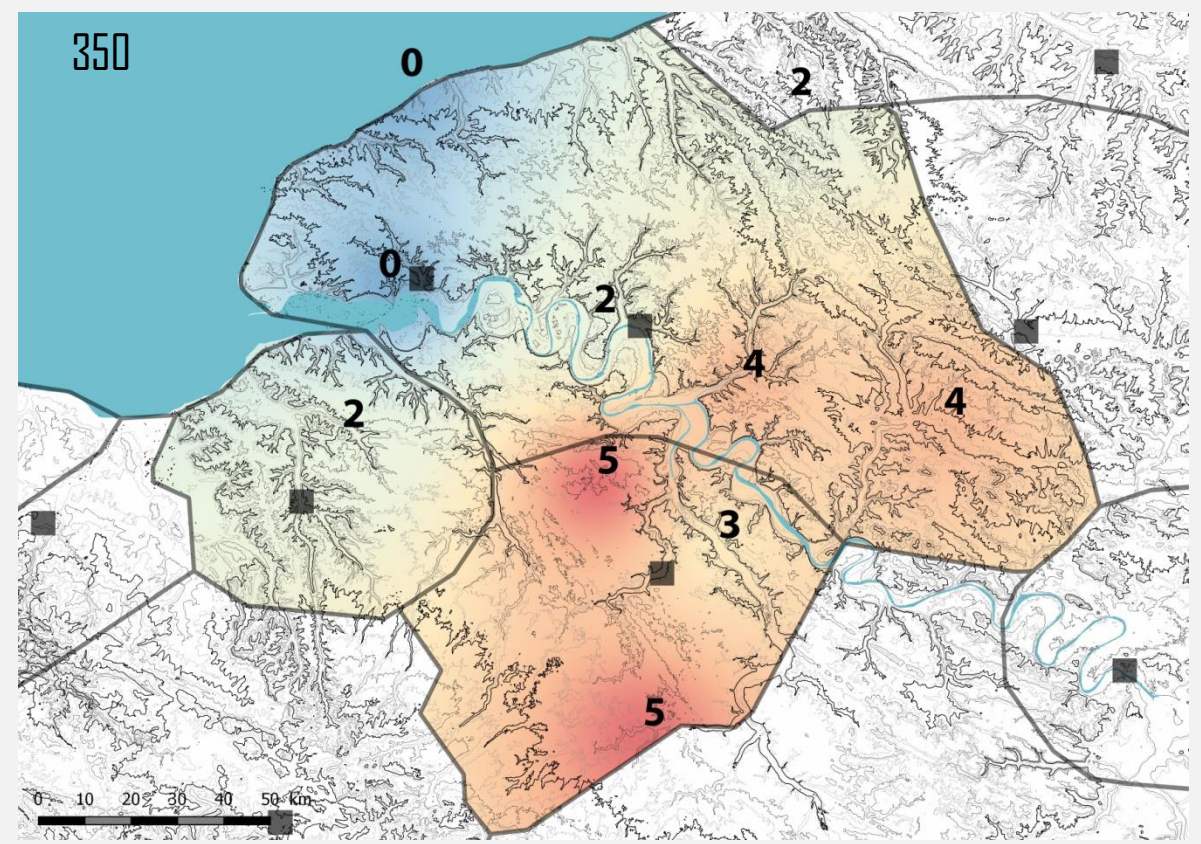
Essai de modélisation de l'occupation



Essai de modélisation de l'occupation

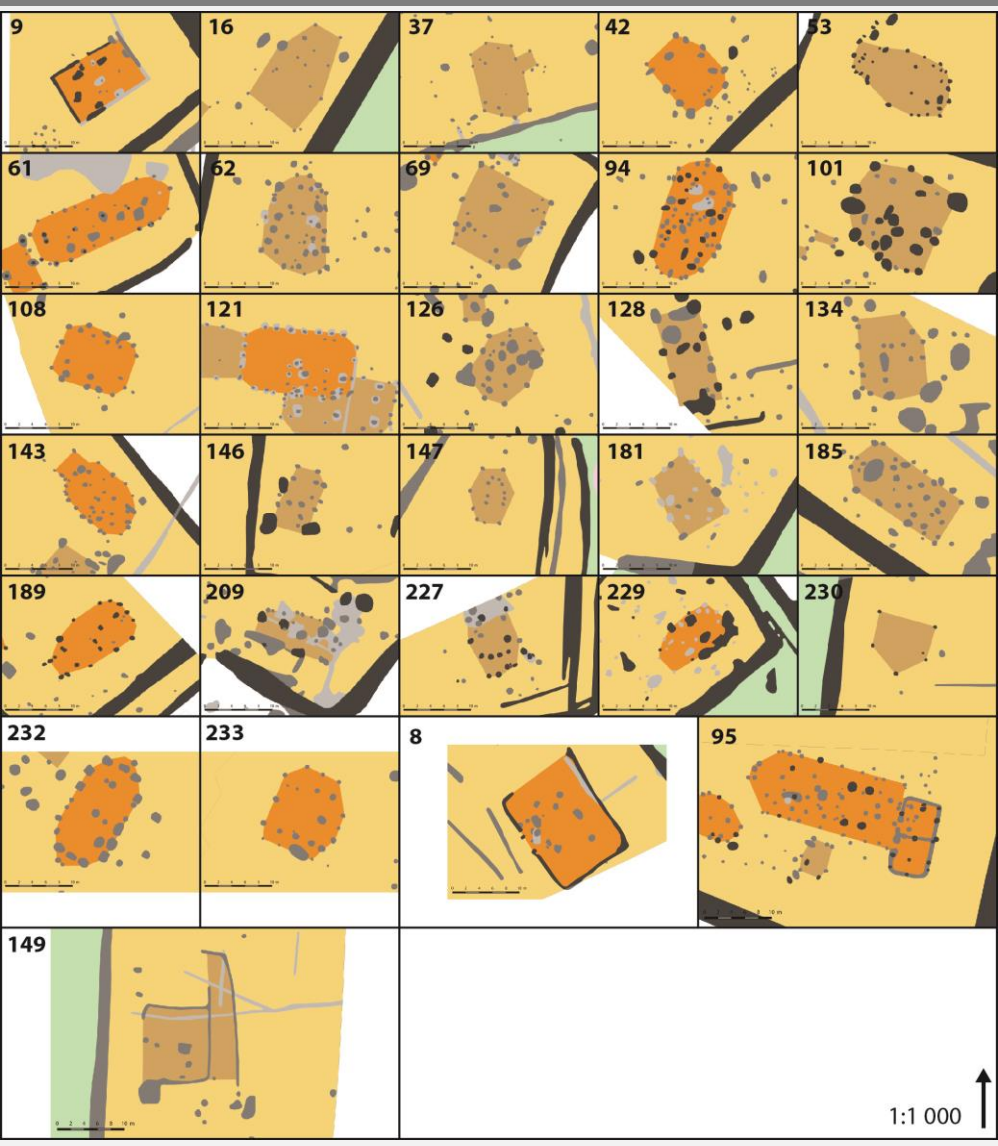


Essai de modélisation de l'occupation



LA NORMANDIE ANTIQUE - Les territoires de la basse Seine

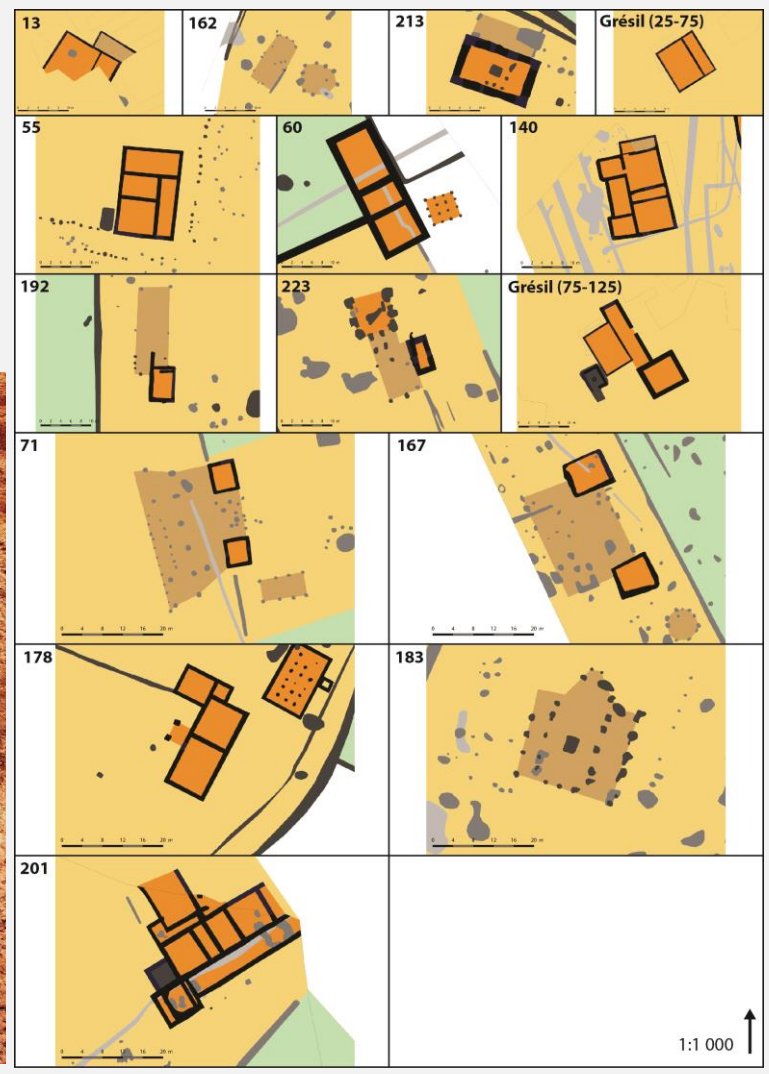
Les maisons gauloises



Le développement des solins au I^{er} siècle



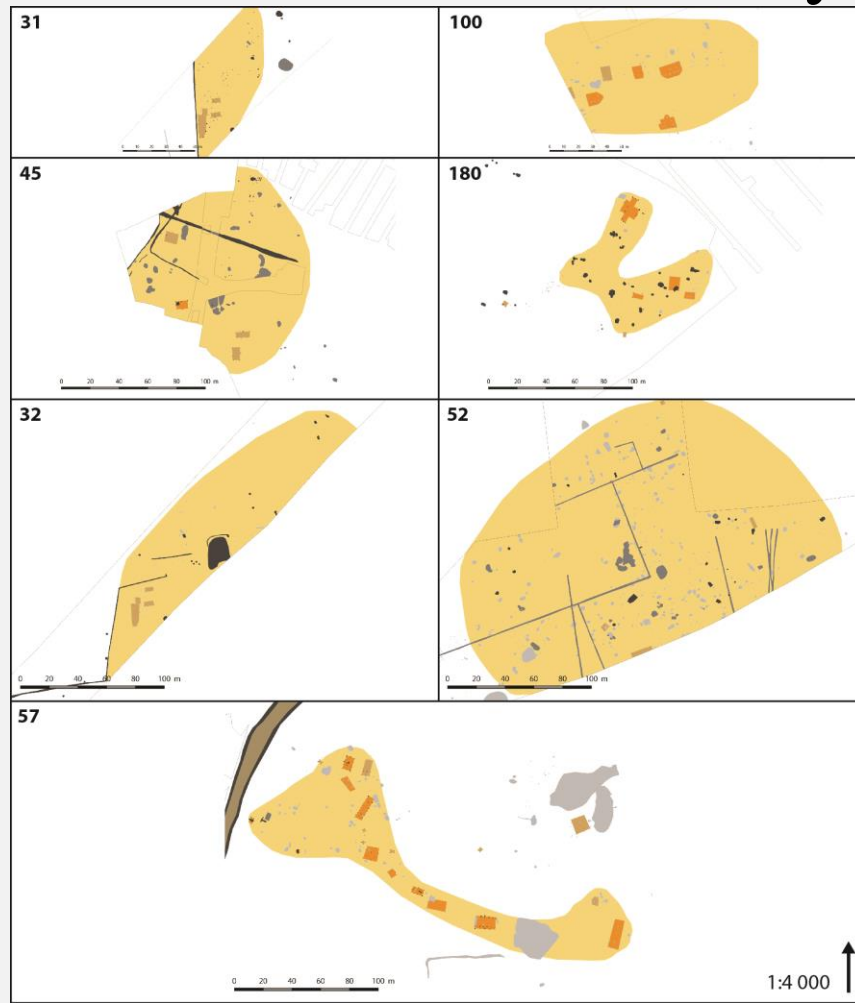
Le développement des solins au I^{er} siècle



On utilise le mortier de chaux dans la seconde moitié du II^e siècle



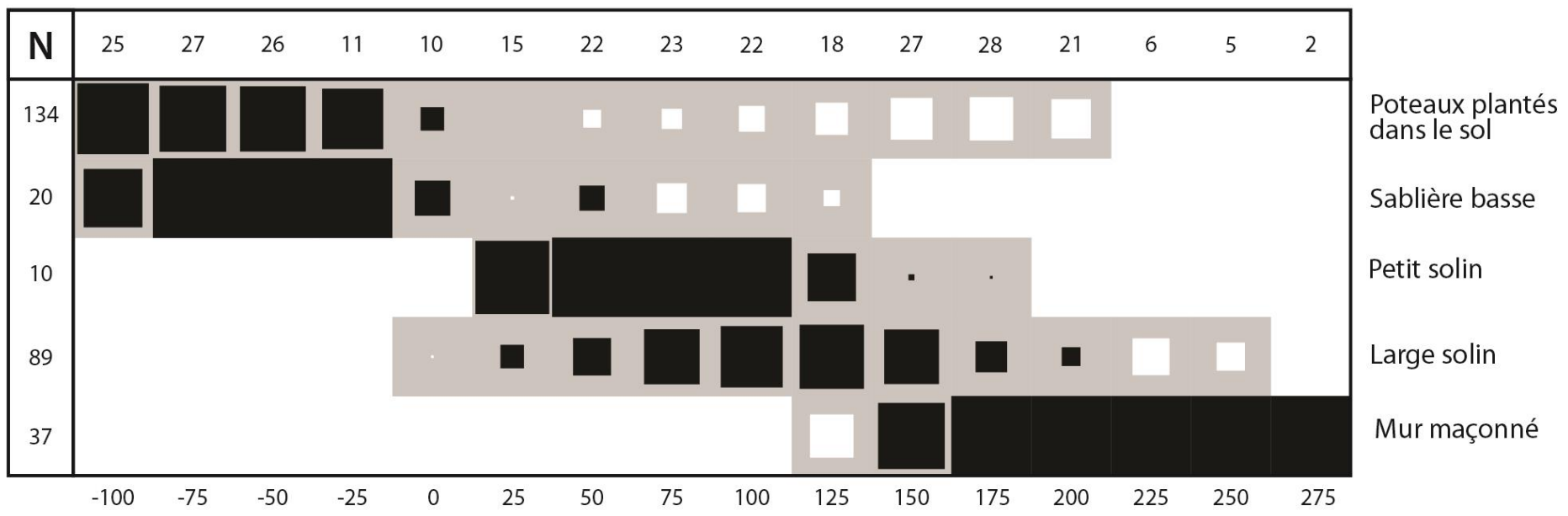
Retour systématique au torchis dès le III^e siècle



Cas particulier : Les structures enterrées



Chronologie des techniques de construction



Matrigraphe – noir : surreprésentation ; gris : normale ; blanc : sous-représentations

LA NORMANDIE ANTIQUE - Les territoires de la basse Seine

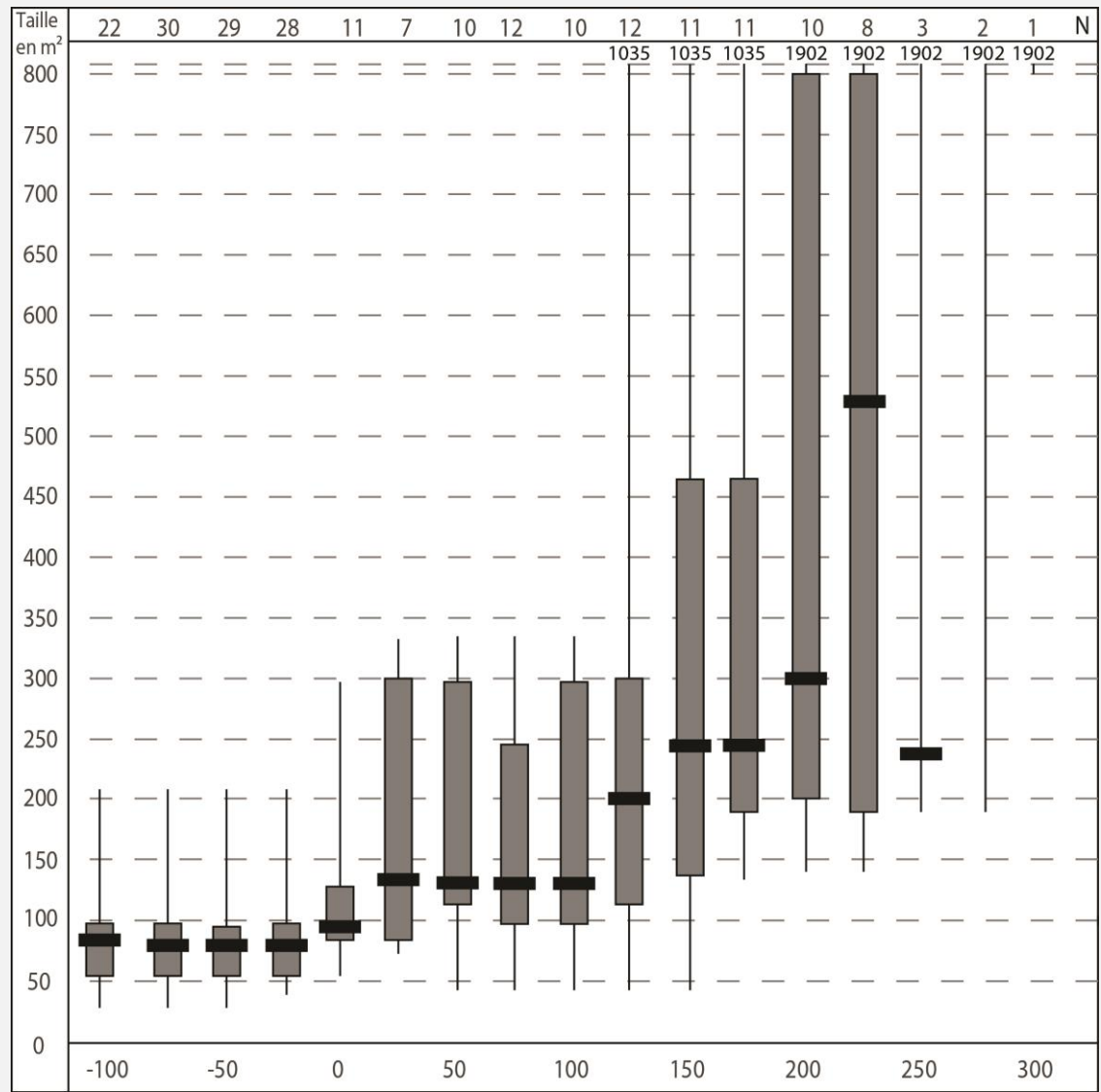
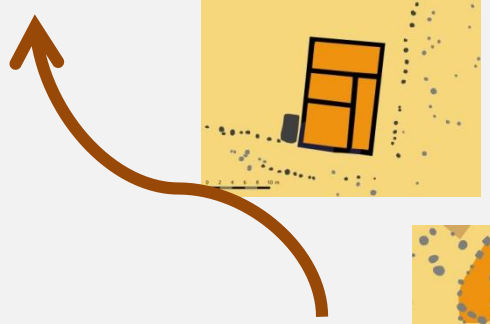
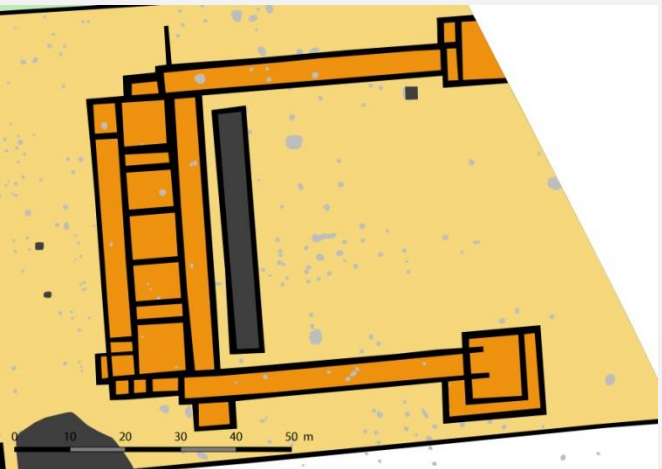


Y-a-t'il des *villae* bâtit
en torchis ?

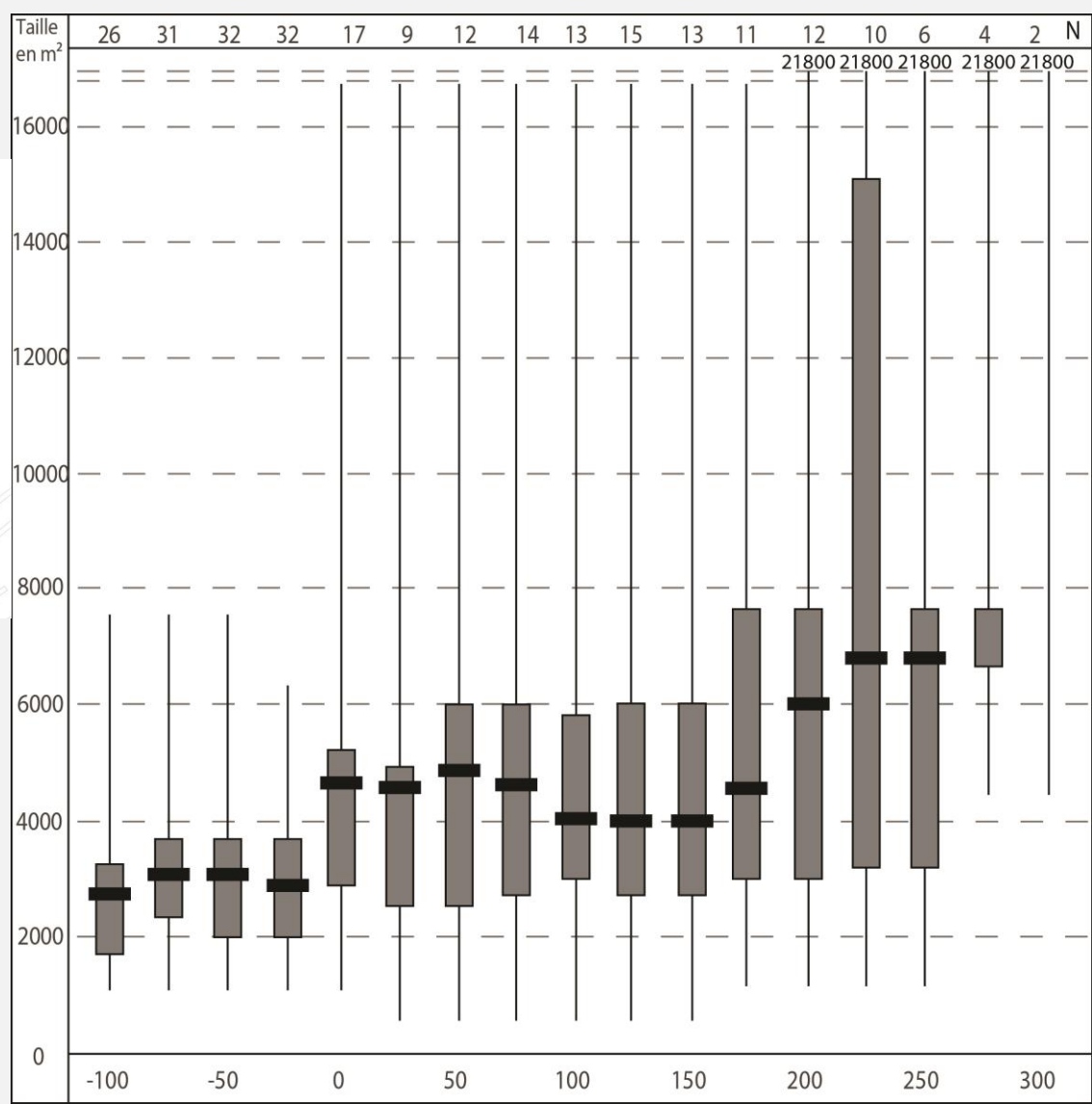
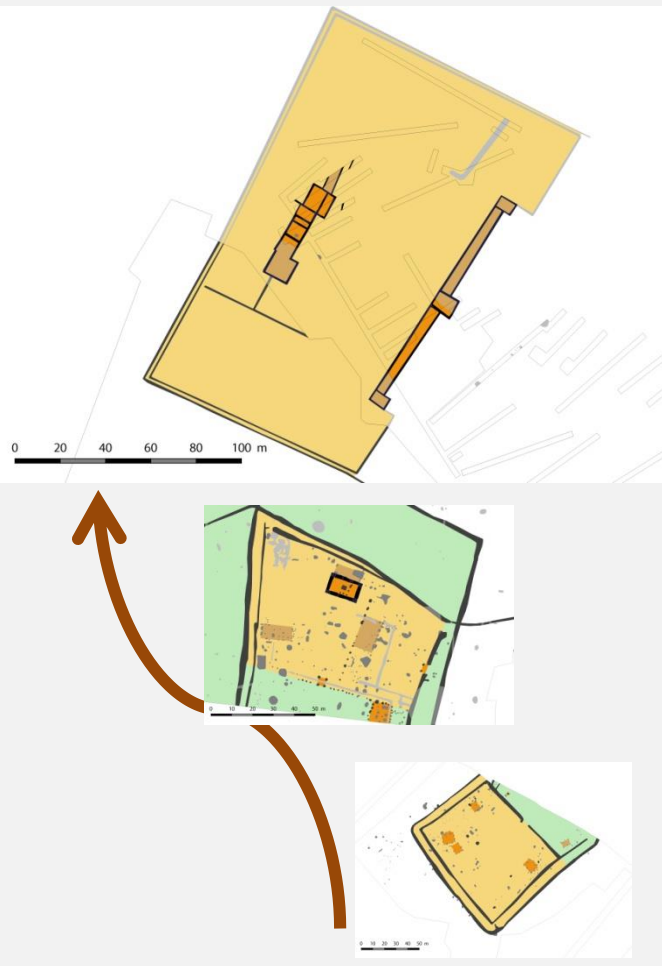
LA NORMANDIE ANTIQUE - Les territoires de la basse Seine



LA NORMANDIE ANTIQUE - Les territoires de la basse Seine

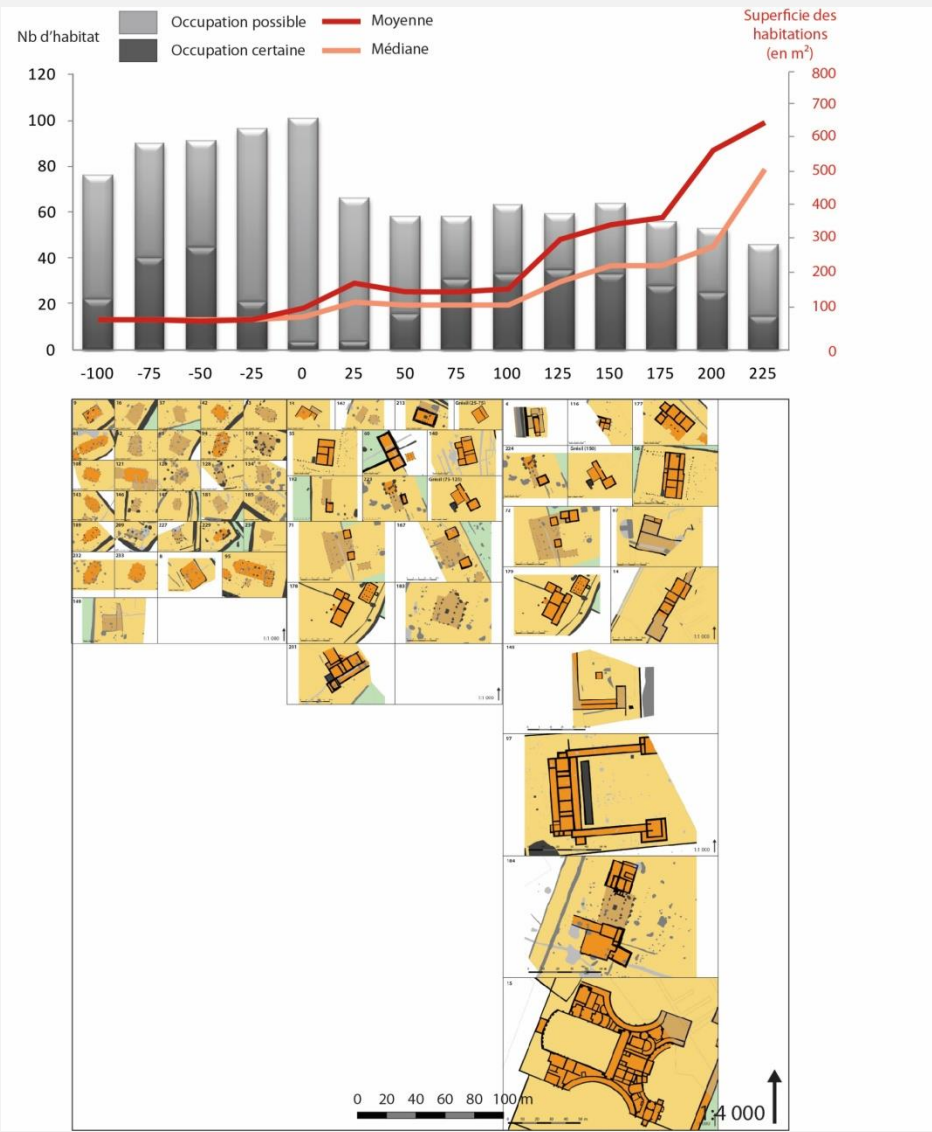


LA NORMANDIE ANTIQUE - Les territoires de la basse Seine

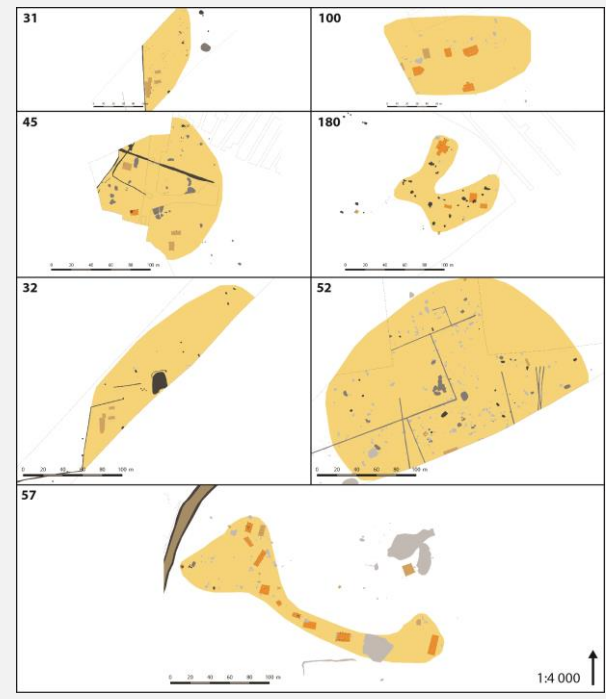


LA NORMANDIE ANTIQUE - Les territoires de la basse Seine

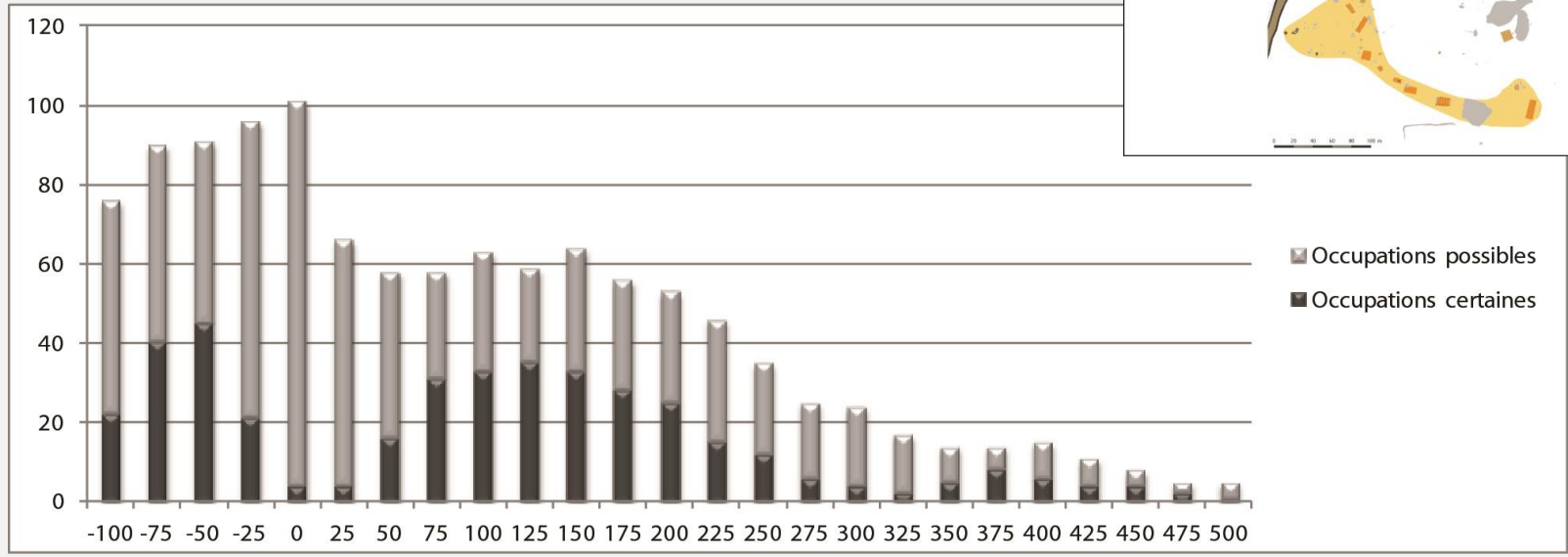
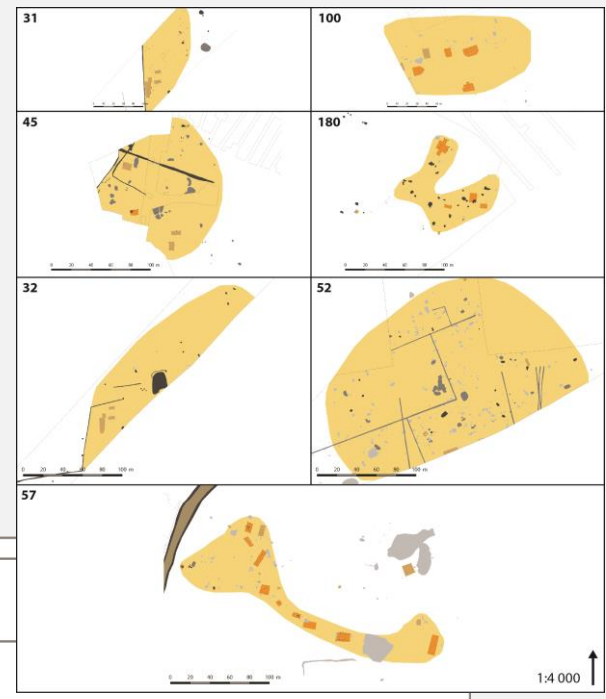
Un enrichissement des campagnes au début du Haut-Empire



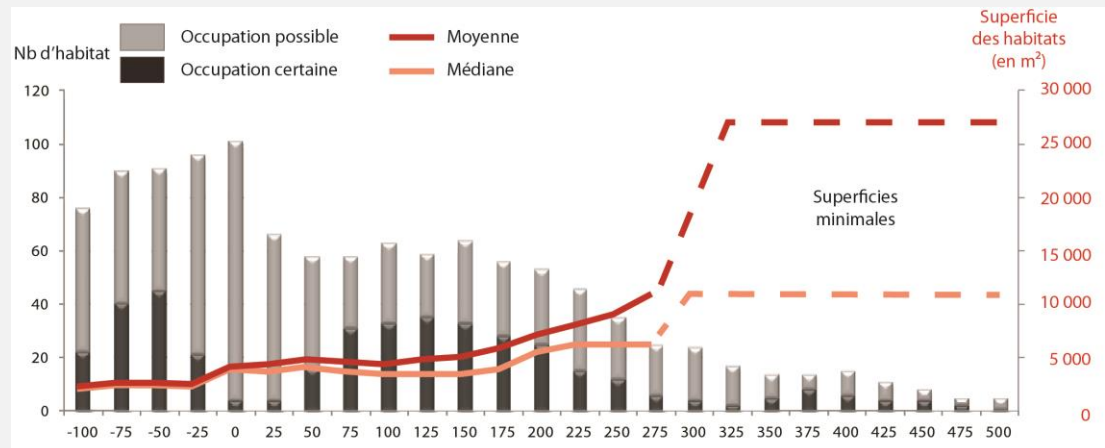
Les campagnes tardo-antiques



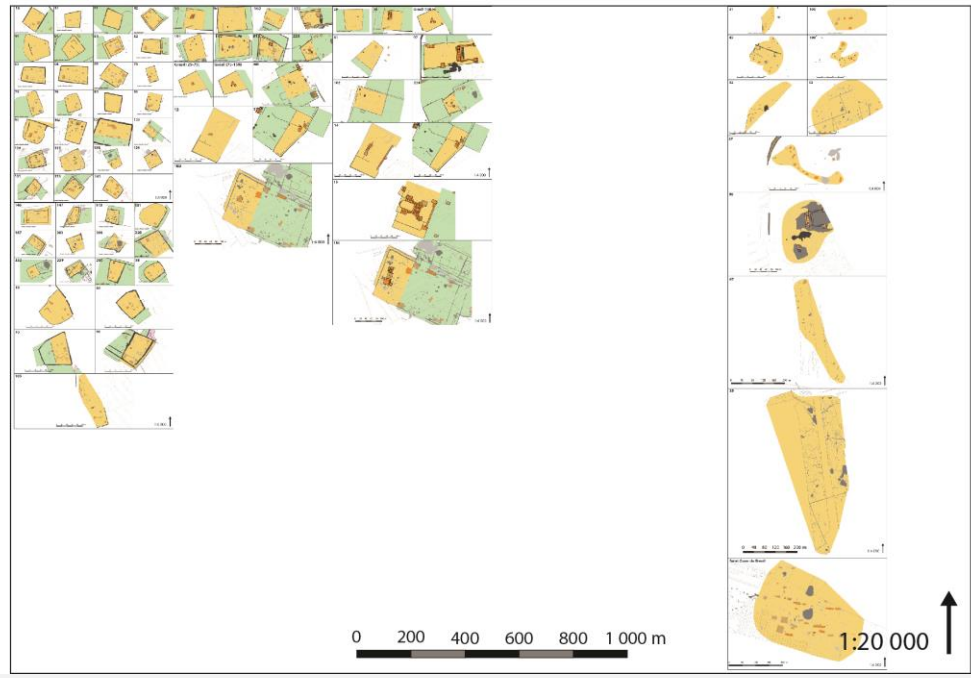
Les campagnes tardo-antiques



LA NORMANDIE ANTIQUE - Les territoires de la basse Seine

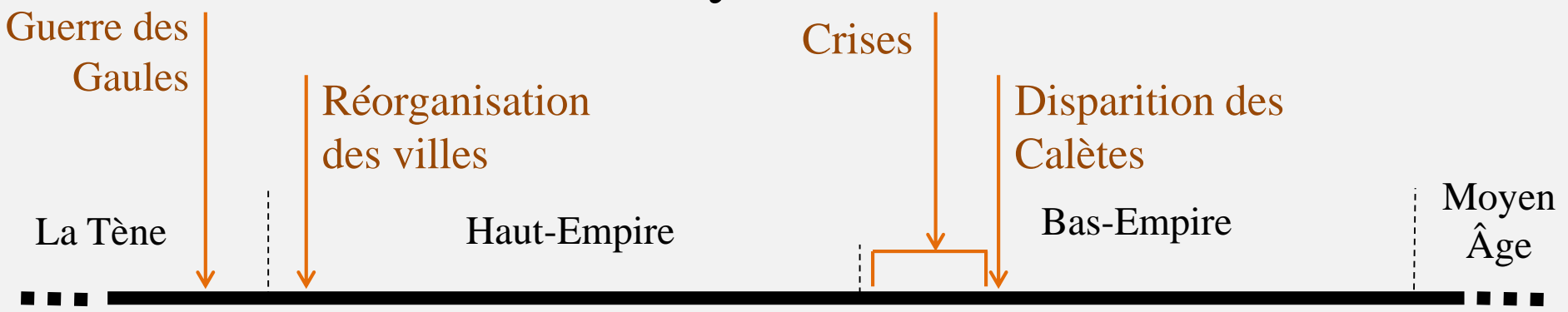


Fin des *villae* et développement des hameaux



LA NORMANDIE ANTIQUE - Les territoires de la basse Seine

Synthèse

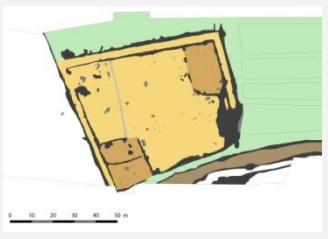


Enrichissement des fermes

Chute de la petite paysannerie

Développement des hameaux

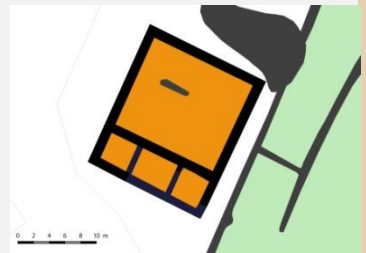
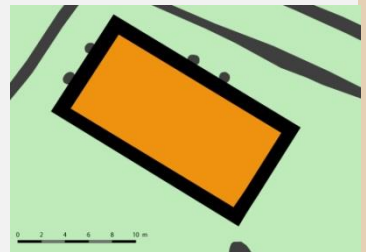
Apparition des *villae*



Les productions rurales

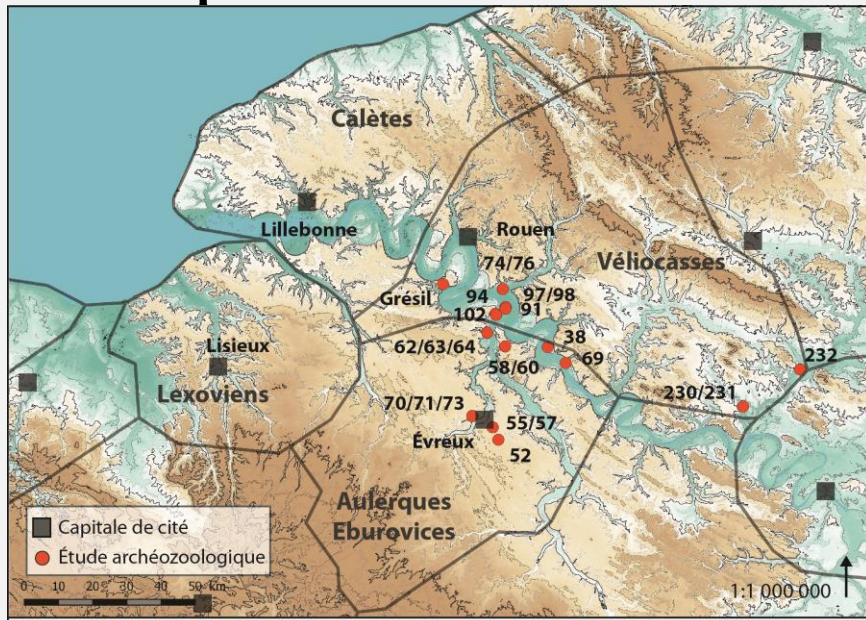


Les productions rurales



LA NORMANDIE ANTIQUE - Les territoires de la basse Seine

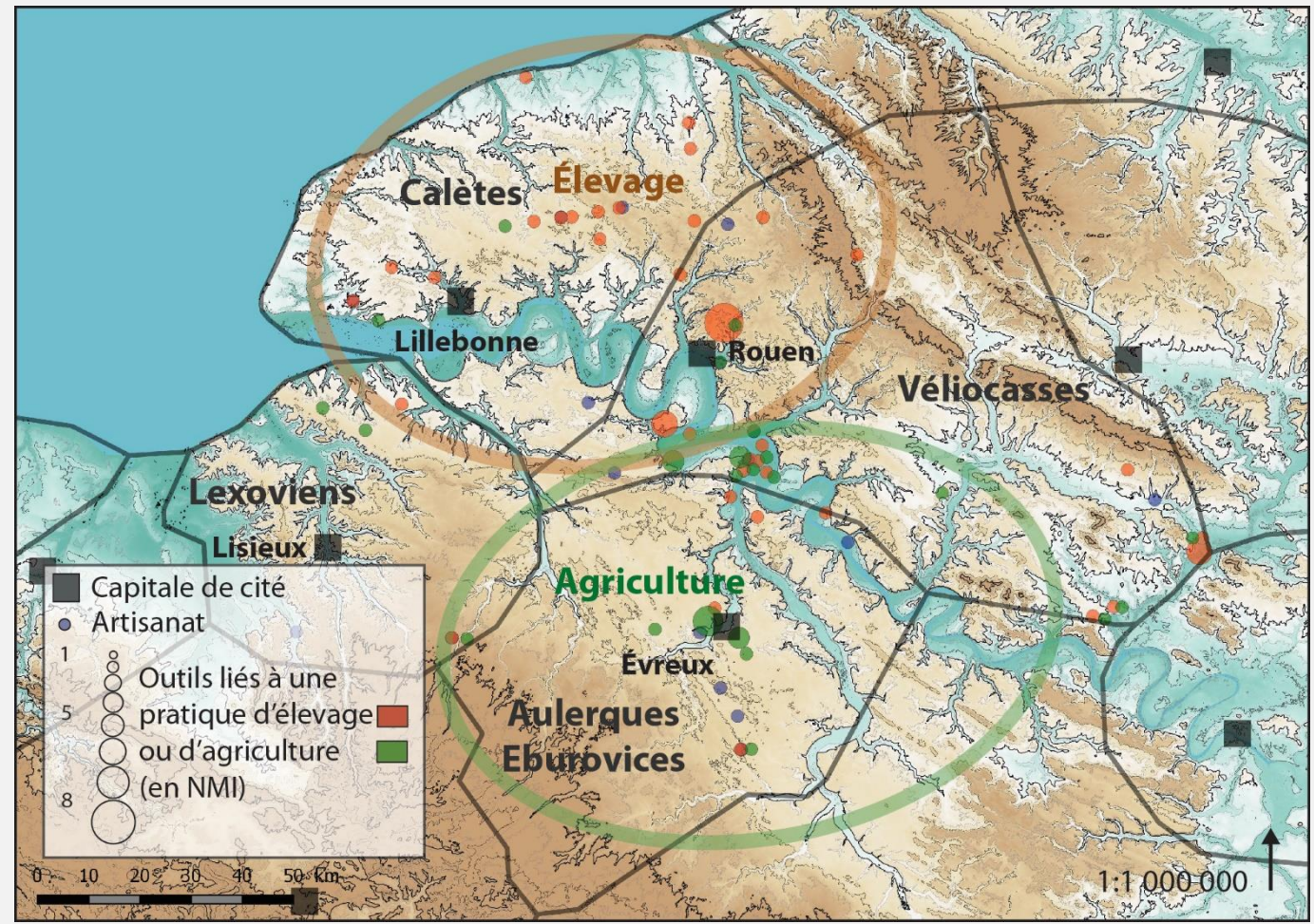
Les productions rurales



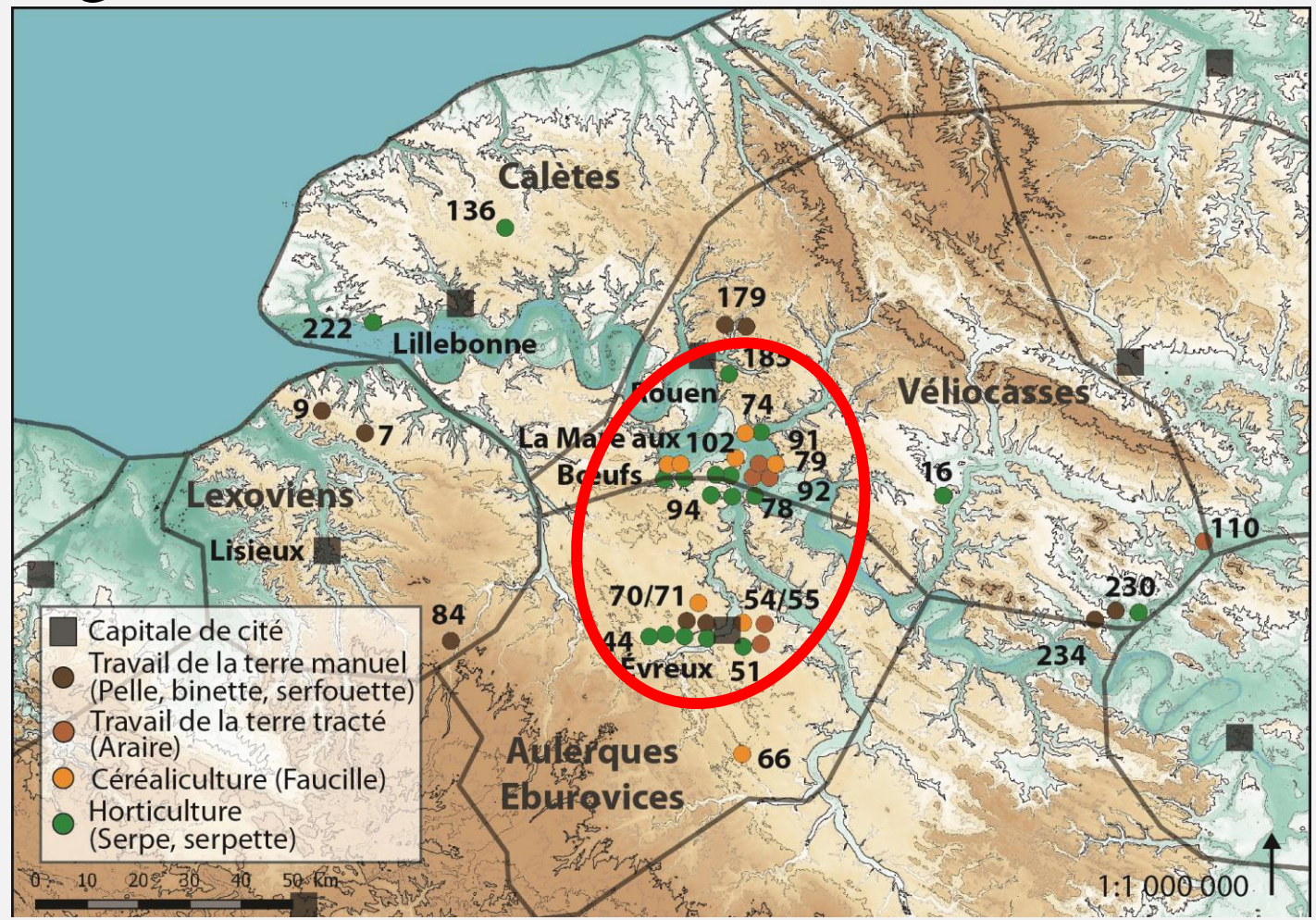
- 38 Courcelles-sur-Seine « Le Trou à Crillon » - Haut-Empire
- 52 Guichainville « La Petite Dime » - Antiquité tardive
- 55/57 Guichainville « Le Long Buisson » - Haut-Empire/Antiquité tardive
- 58/60 Heudebouville « La Butte Colas » - Gaulois/Haut-Empire
- 62/63/64 Louviers « Rue des Oiseaux » - Gaulois
- 69 Notre-Dame-de-l'Isle « La Plaine du Moulin à Vent » - Gaulois
- 70/71/73 Parville « Le Bois de Parville » - Gaulois/Haut-Empire/Antiquité tardive
- 74/76 Pitres « Le Fossouin » - Gaulois
- 91 Val-de-Reuil « Le Chemin des Errants 1 » - Gaulois
- 94 Val-de-Reuil « La Comminière » - Gaulois
- 97/98 Val-de-Reuil « Le Chemin des Errants - Zone C » - Haut-Empire/Antiquité tardive
- 102 Val-de-Reuil « Le Clos-Saint-Cyr » - Haut-Empire
- 230/231 Cergy « ZAC des Limandes » - Gaulois/Haut-Empire
- 232 Champagnes-sur-Oise « Les Basses Coutures » - Gaulois
- Orival « Le Grésil » - Haut-Empire

		NR	Bovidés (% du NR)	Caprinés (% du NR)	Porcins (% du NR)
La Tène finale	62/63/64 Louviers « Rue des Oiseaux »	490	35	42	23
	69 Notre-Dame-de-l'Isle « Le Moulin à Vent »	1647	48	38	14
	74/76 Pitres « Le Fossouin »	230	70	13	17
	91 Val-de-Reuil « Le Chemin des Errants 1 »	204	56	38	6
	94 Val-de-Reuil « La Comminière »	116	78	21	1
	230 Cergy « ZAC des Limandes »	950	48	26	26
	232 Champagne-sur-Oise « Les Basses Coutures »	454	62	15	23
Haut-Empire	38 Courcelles-sur-Seine « Le Trou à Crillon »	402	1	97	2
	55 Guichainville « Le Long Buisson »	-	28	30	42
	60 Heudebouville « La Butte Colas »	2345	18	37	45
	71 Parville « Le Bois de Parville »	55	18	44	38
	97 Val-de-Reuil « Le Chemin des Errants - Zone C »	761	27	30	43
	231 Cergy « ZAC des Limandes »	247	23	30	47
	Orival « Le Grésil »	123	34	46	20
Antiquité tardive	52 Guichainville « La Petite Dime »	-	45	20	35
	71 Parville « Le Bois de Parville »	195	50	16	34
	98 Val-de-Reuil « Le Chemin des Errants - Zone C »	2899	60	13	27

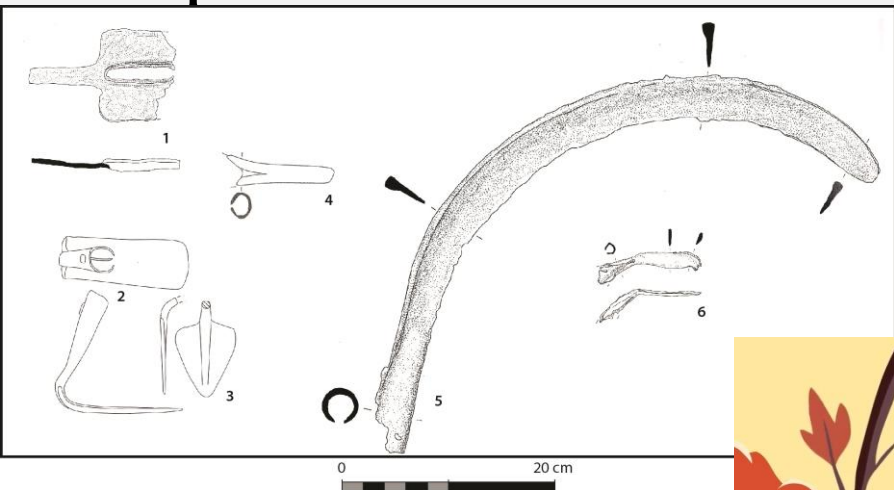
Les productions rurales



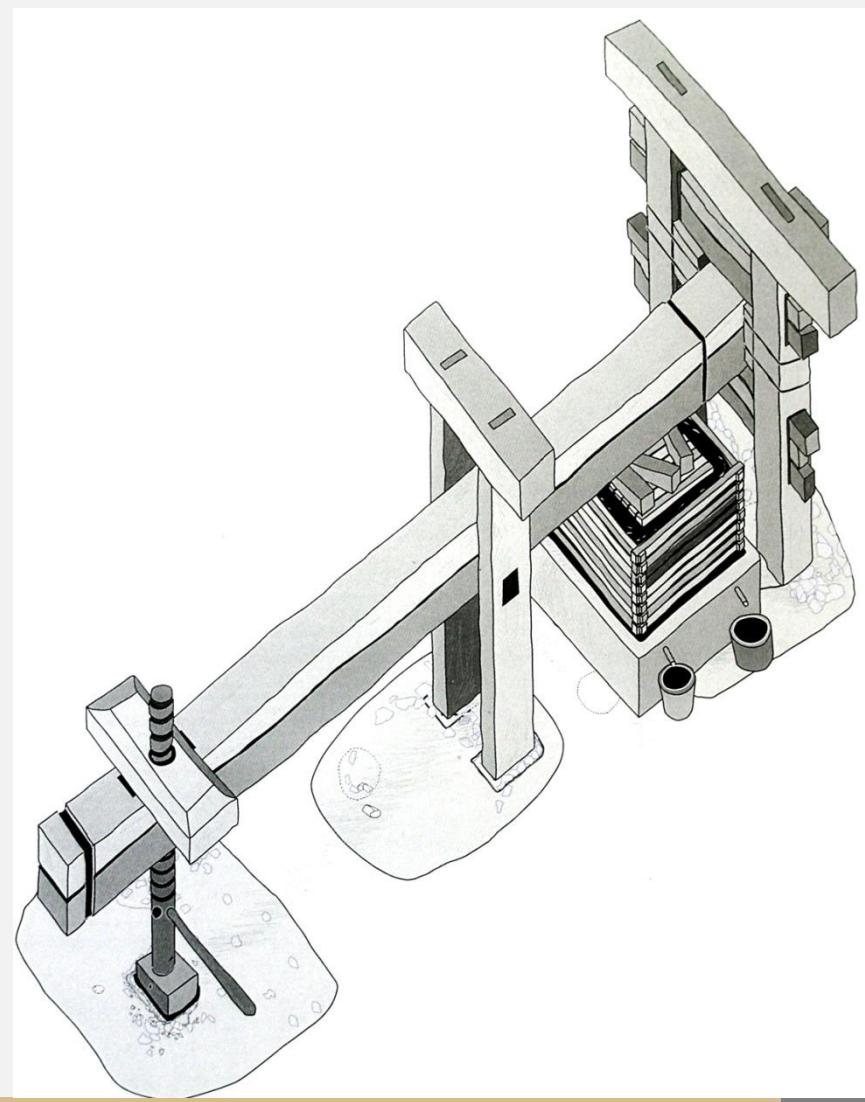
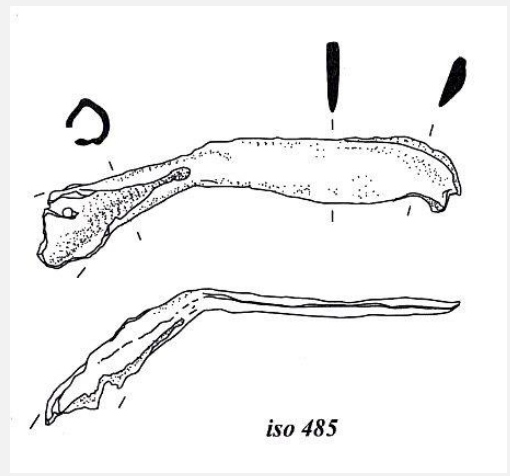
Outils agricoles



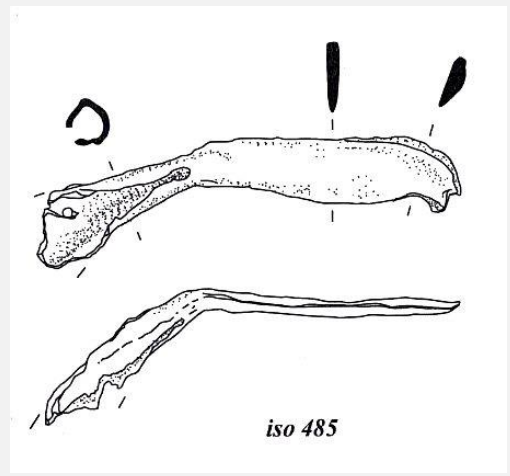
Les productions rurales



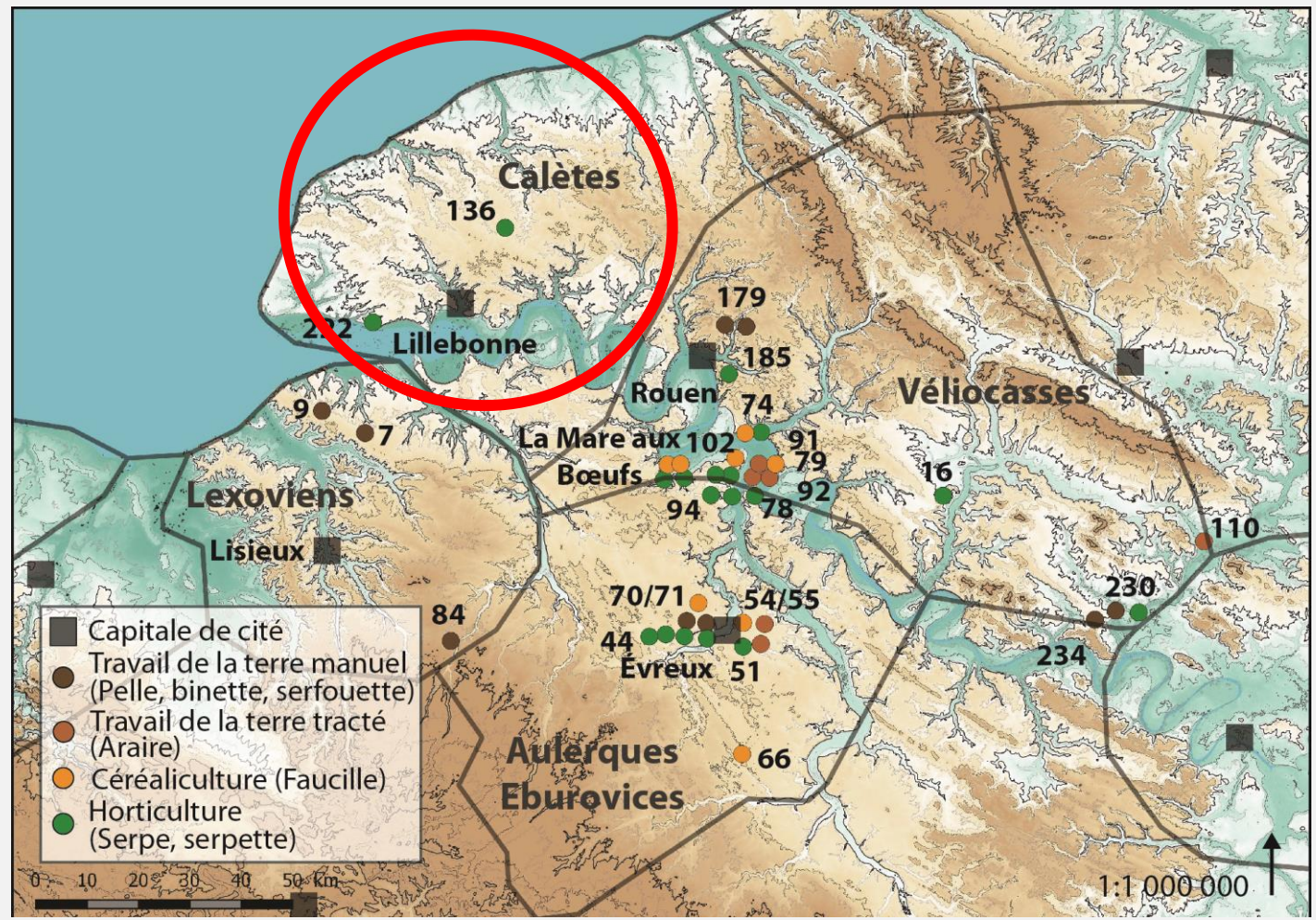
Les productions rurales



Les productions rurales



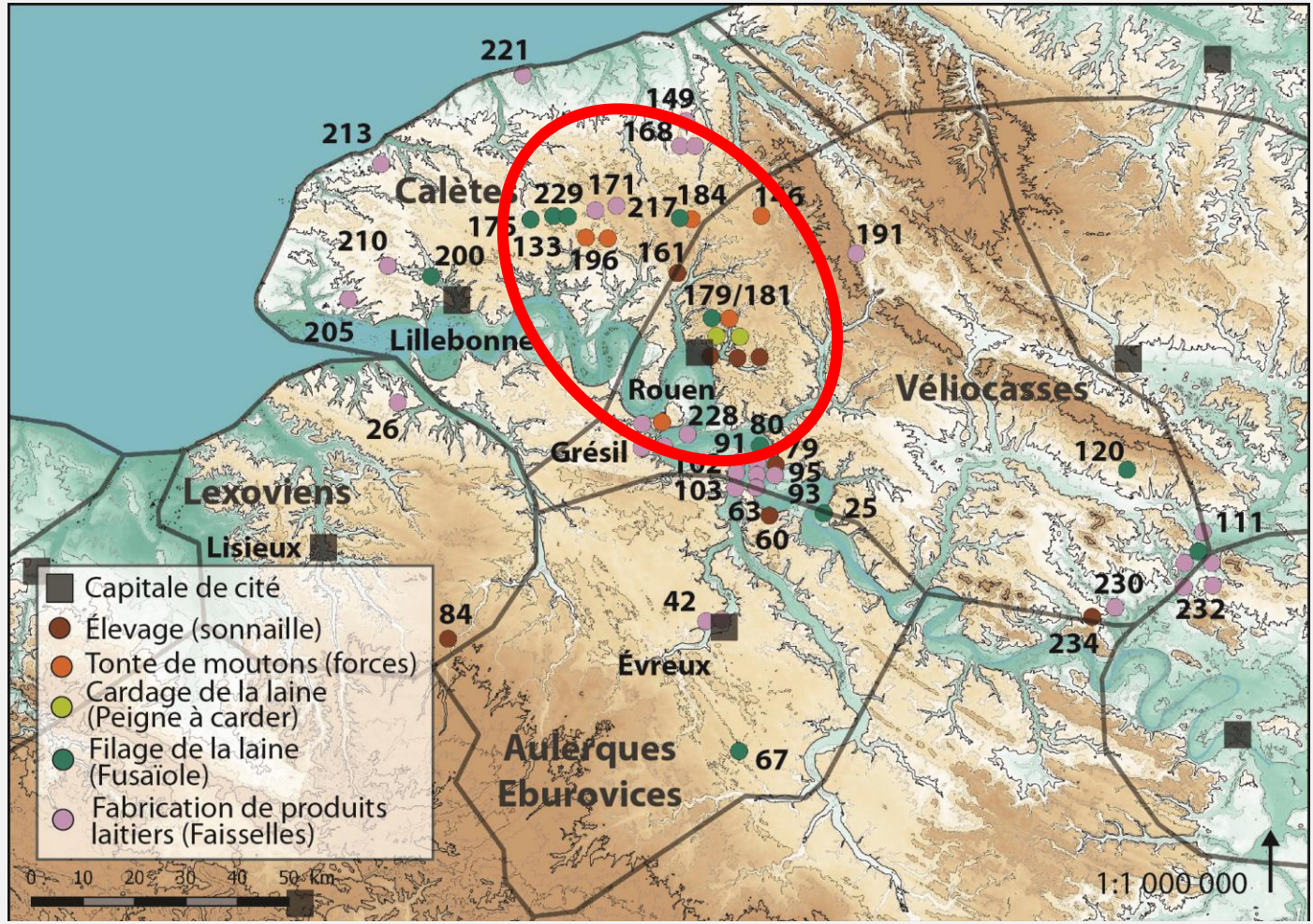
Les productions rurales




Les productions rurales



Les productions rurales

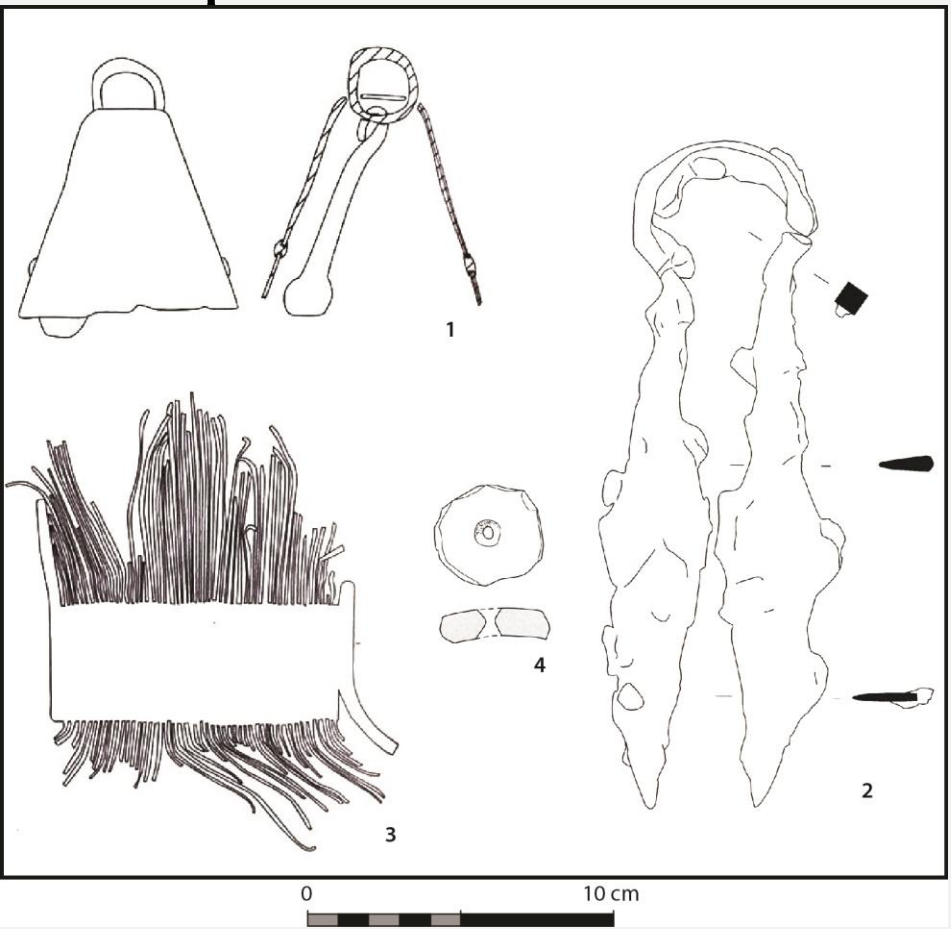


Les productions rurales

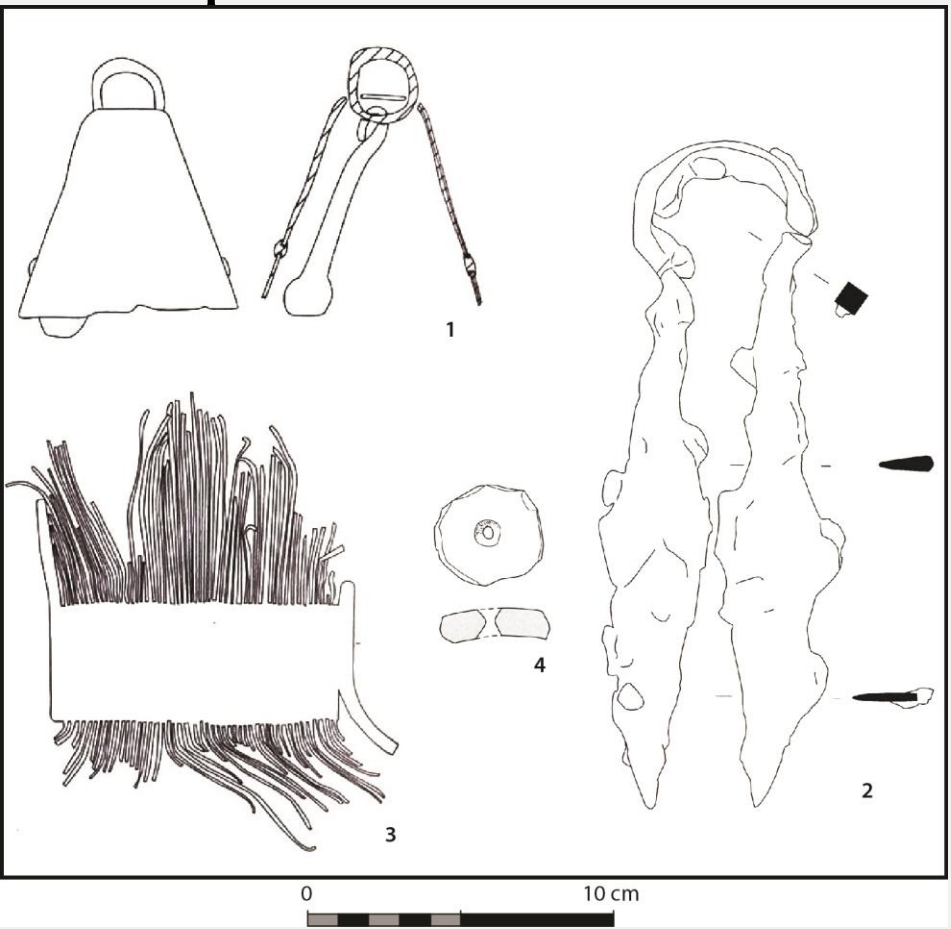


LA NORMANDIE ANTIQUE - Les territoires de la basse Seine

Les productions rurales

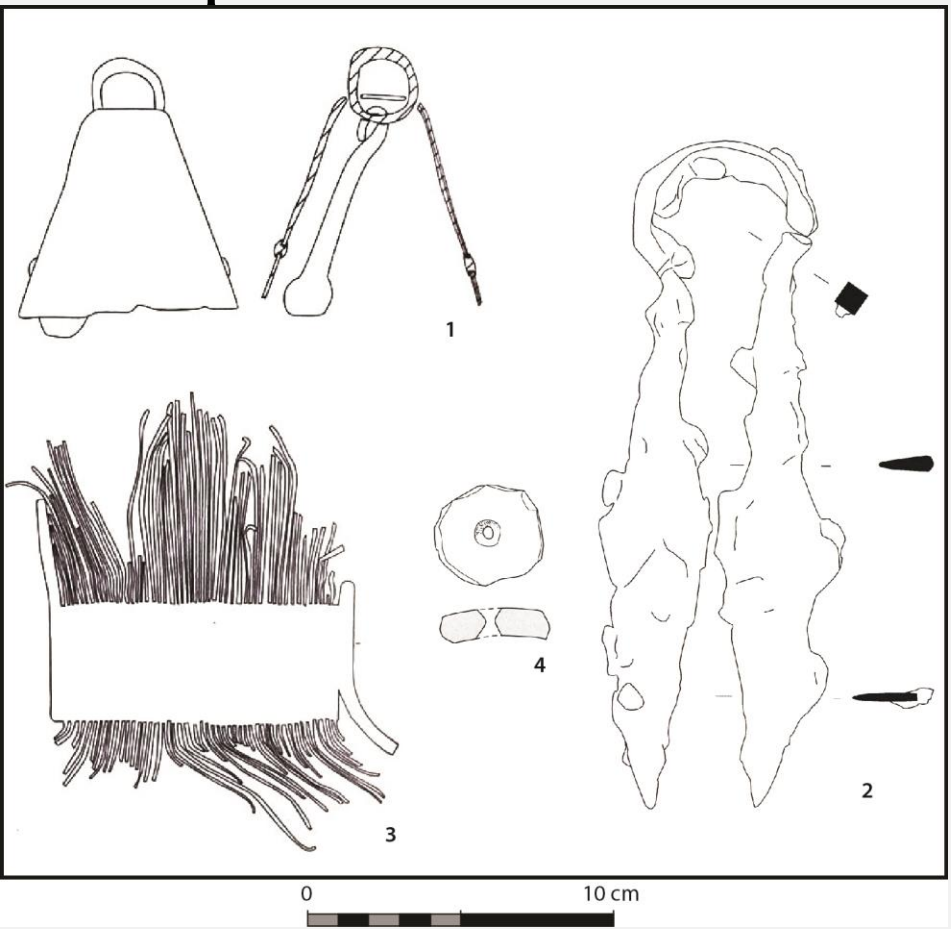


Les productions rurales


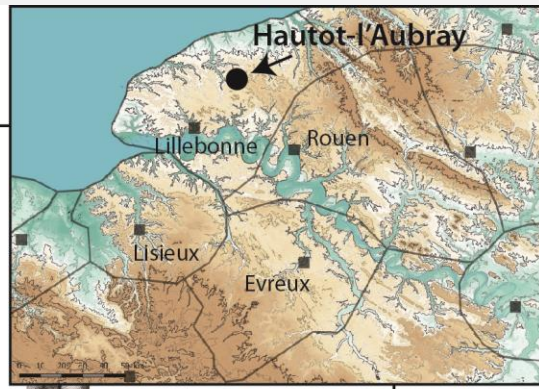


LA NORMANDIE ANTIQUE - Les territoires de la basse Seine

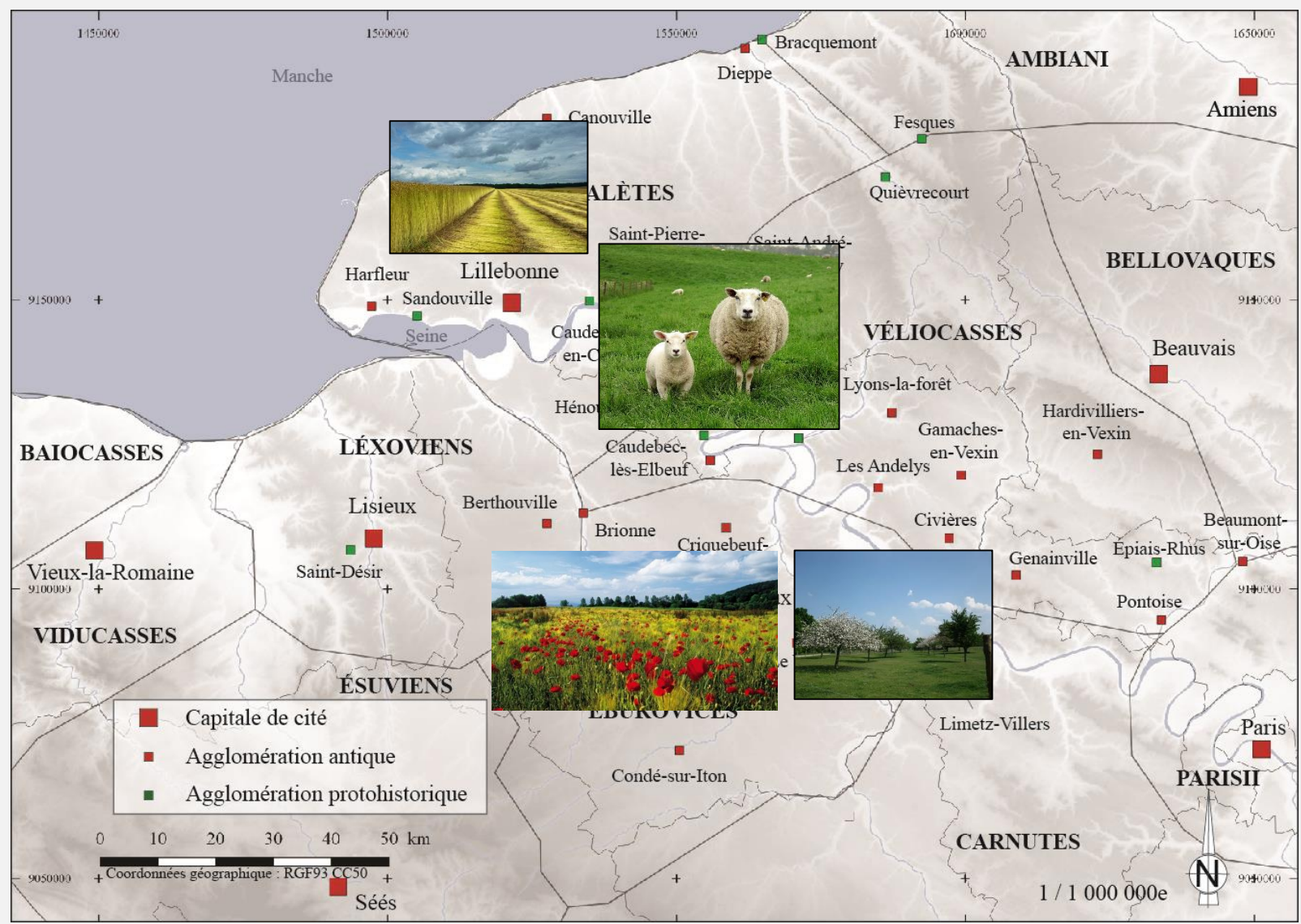
Les productions rurales



Les productions rurales

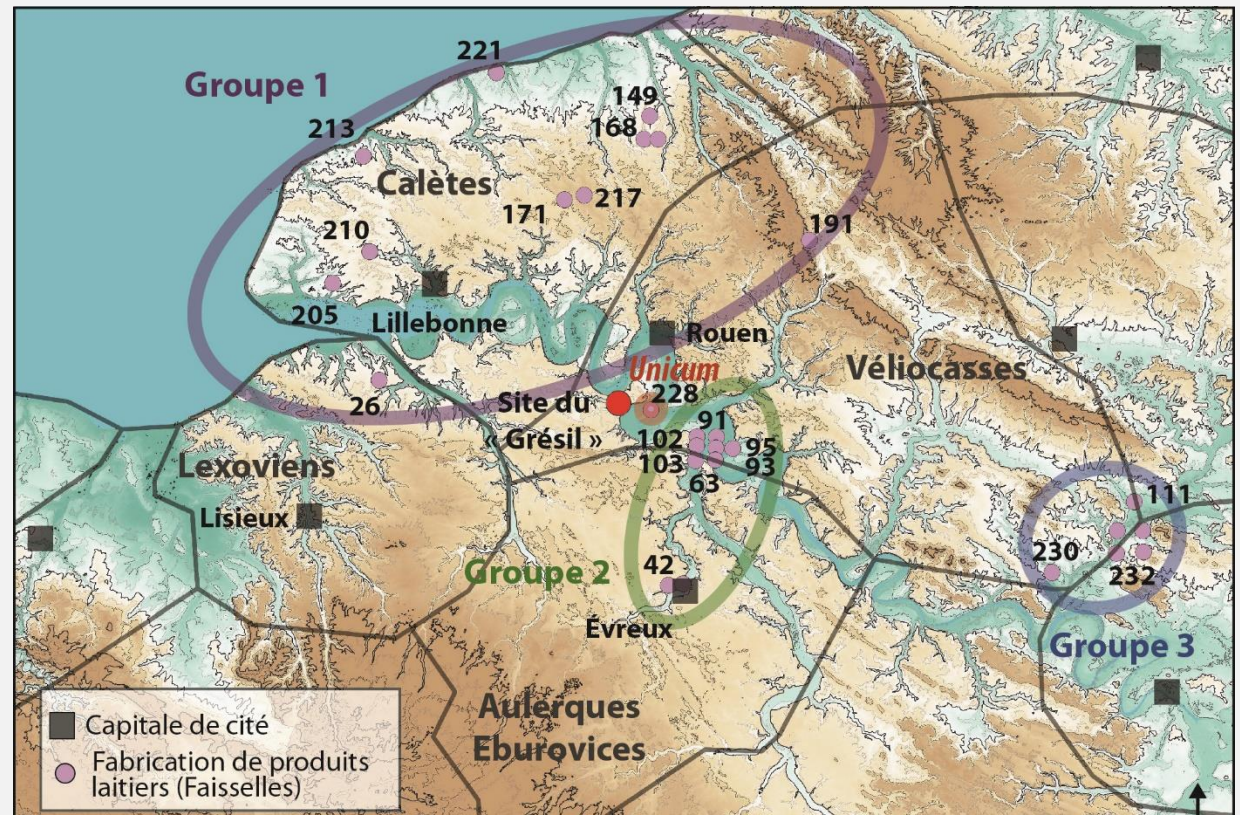


LA NORMANDIE ANTIQUE - Les territoires de la basse Seine




LA NORMANDIE ANTIQUE - Les territoires de la basse Seine

Les faisselles
 Des formes
 spécifiques aux lieux



LA NORMANDIE ANTIQUE - Les territoires de la basse Seine

Passoire ou filtre (*colum*)



Antique Groupe 1

26, 149, 210, 168-1, 217, 168-2

Antique Unicum

228

Protohistorique Groupe 2

42-1, 42-2, 93, 103

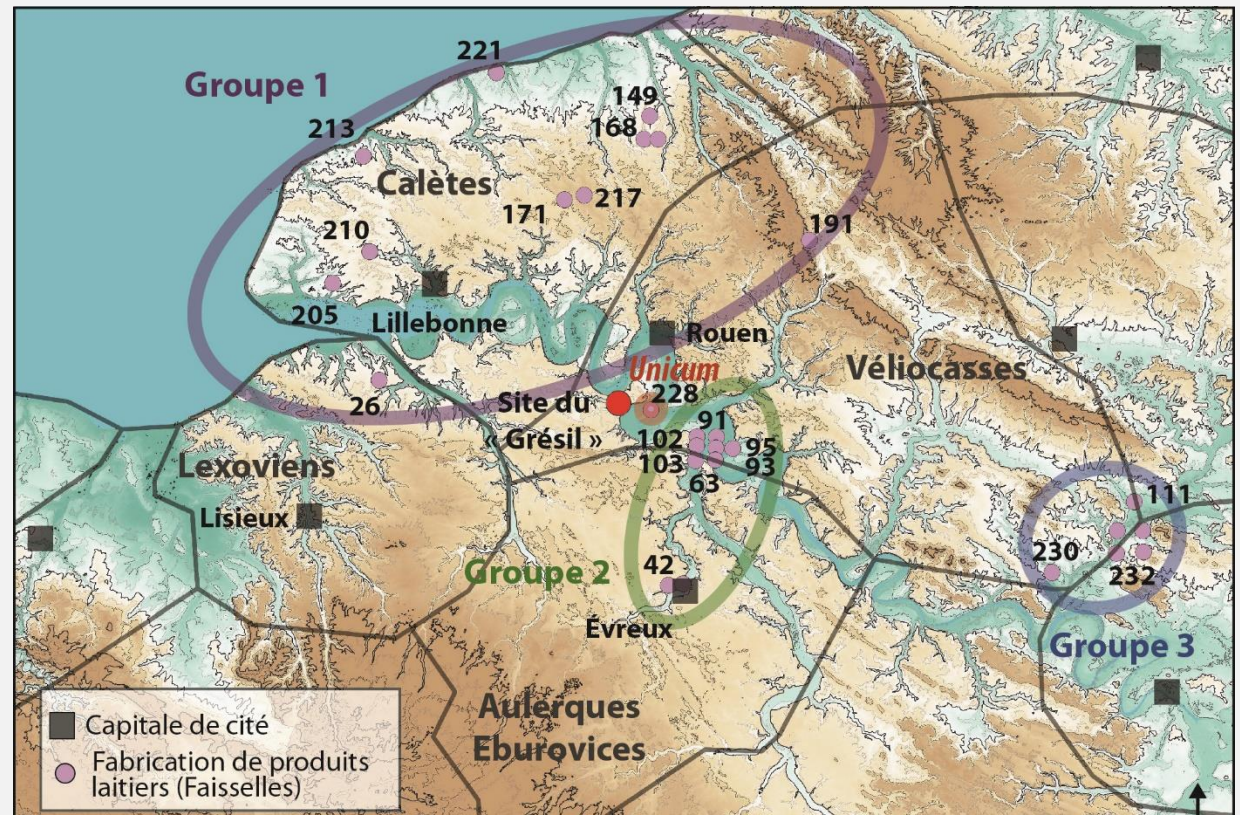
Protohistorique Groupe 3

230, 232-1, 232-2, 232-3, 232-4, 232-5

0 20 cm

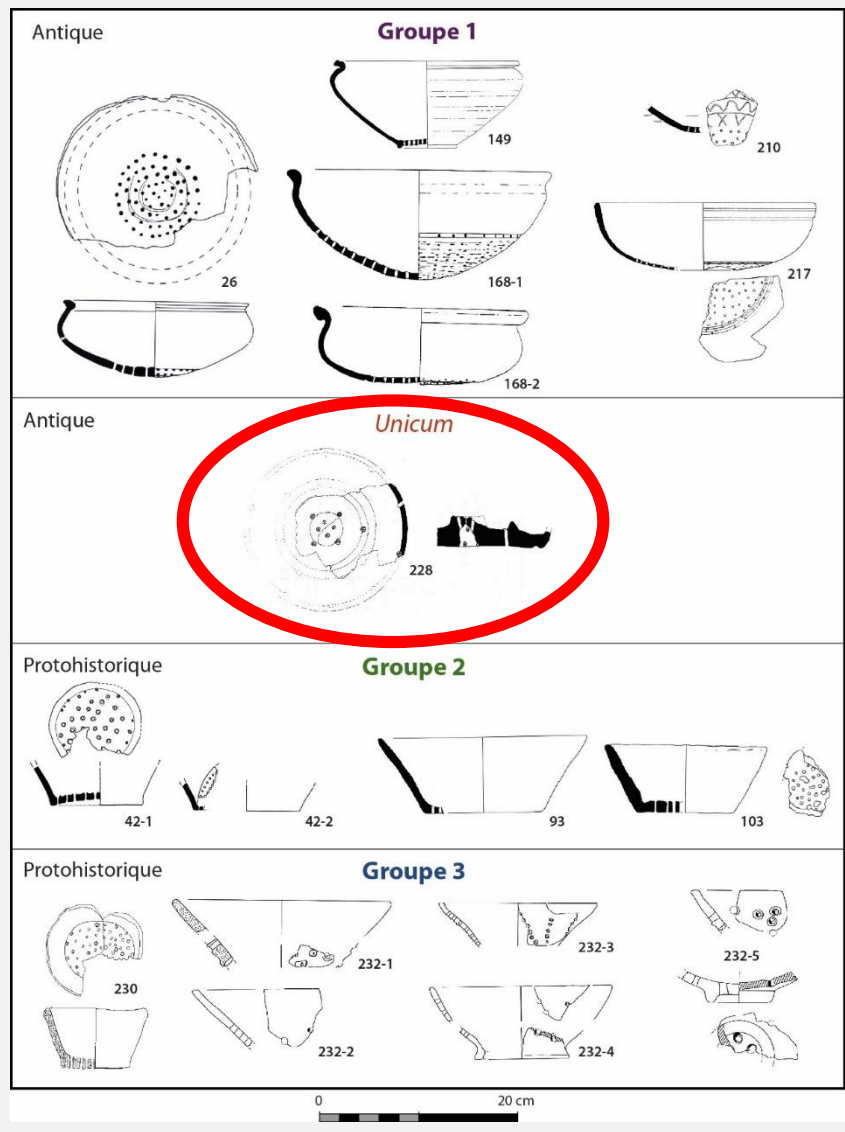
LA NORMANDIE ANTIQUE - Les territoires de la basse Seine

Les passoires




LA NORMANDIE ANTIQUE - Les territoires de la basse Seine

Faisselles (*forma*)

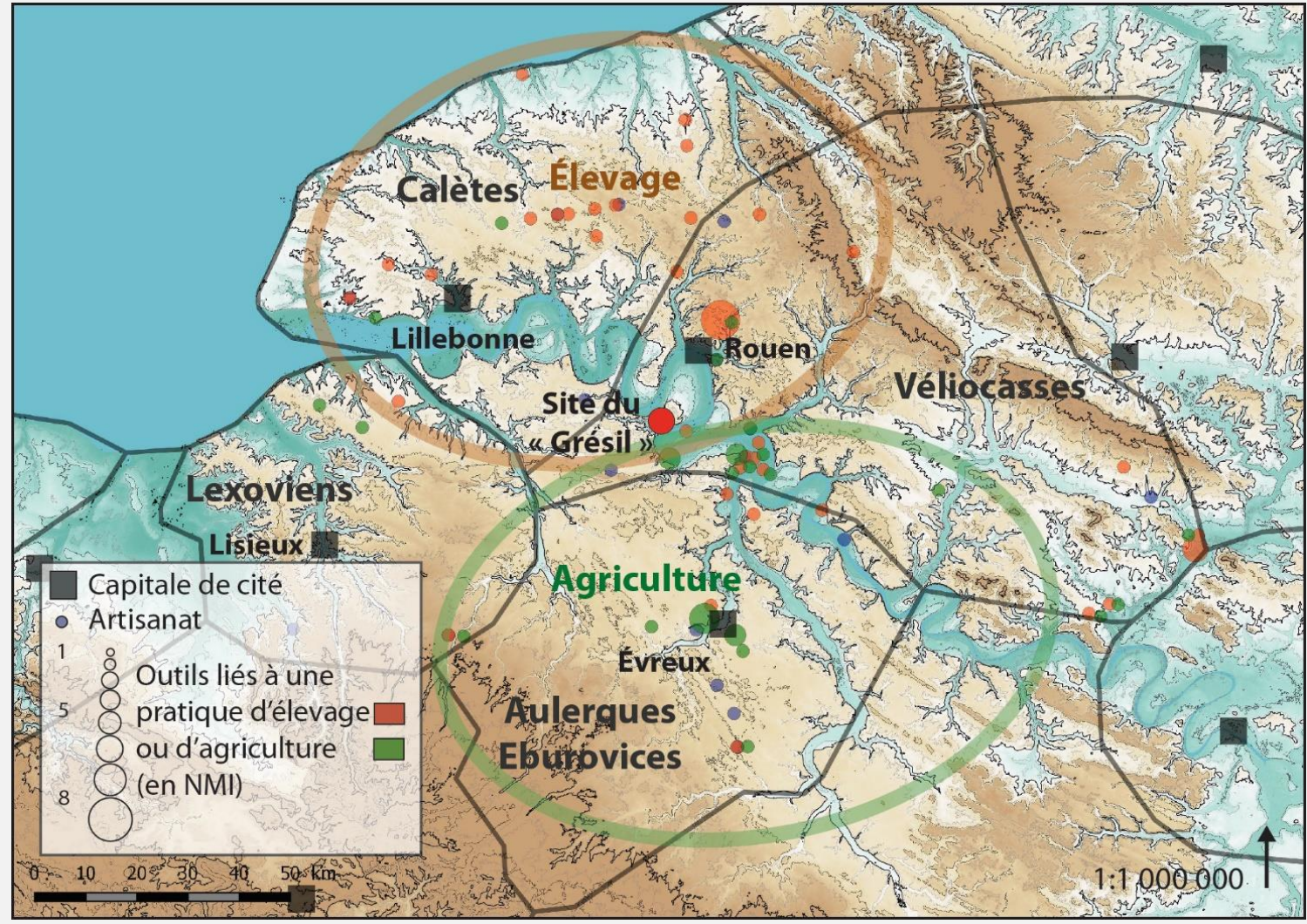


La ferme du Grésil



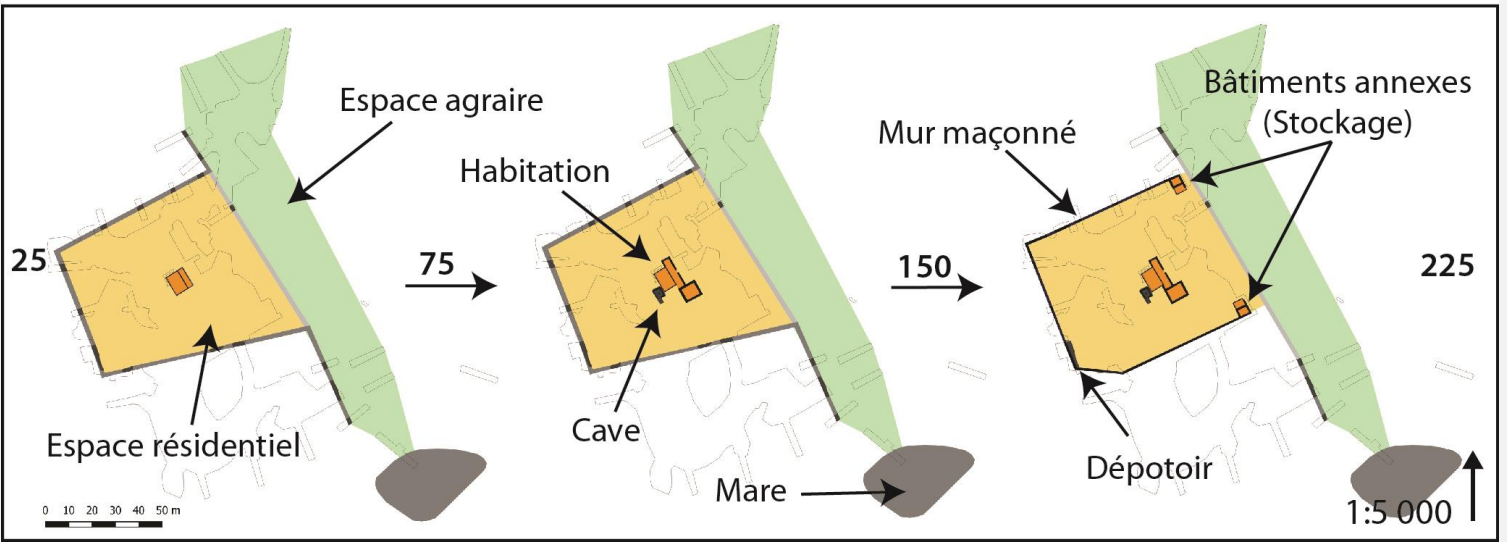
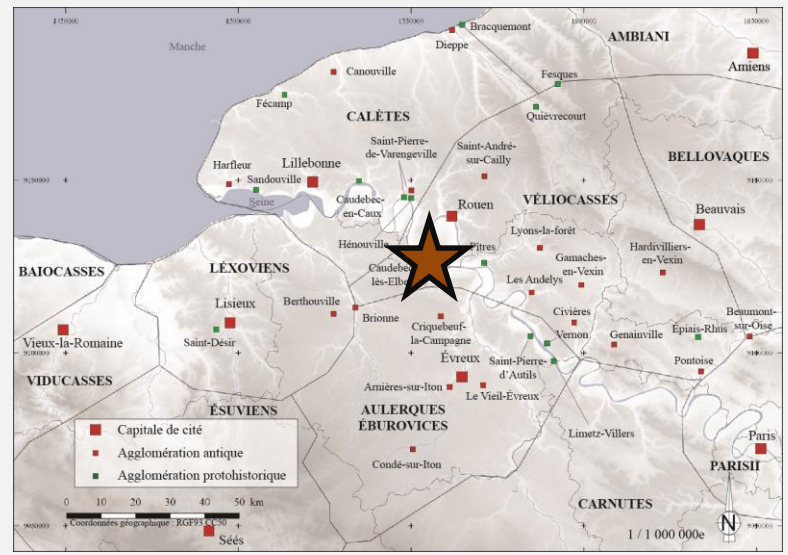
LA NORMANDIE ANTIQUE - Les territoires de la basse Seine

La ferme du Grésil

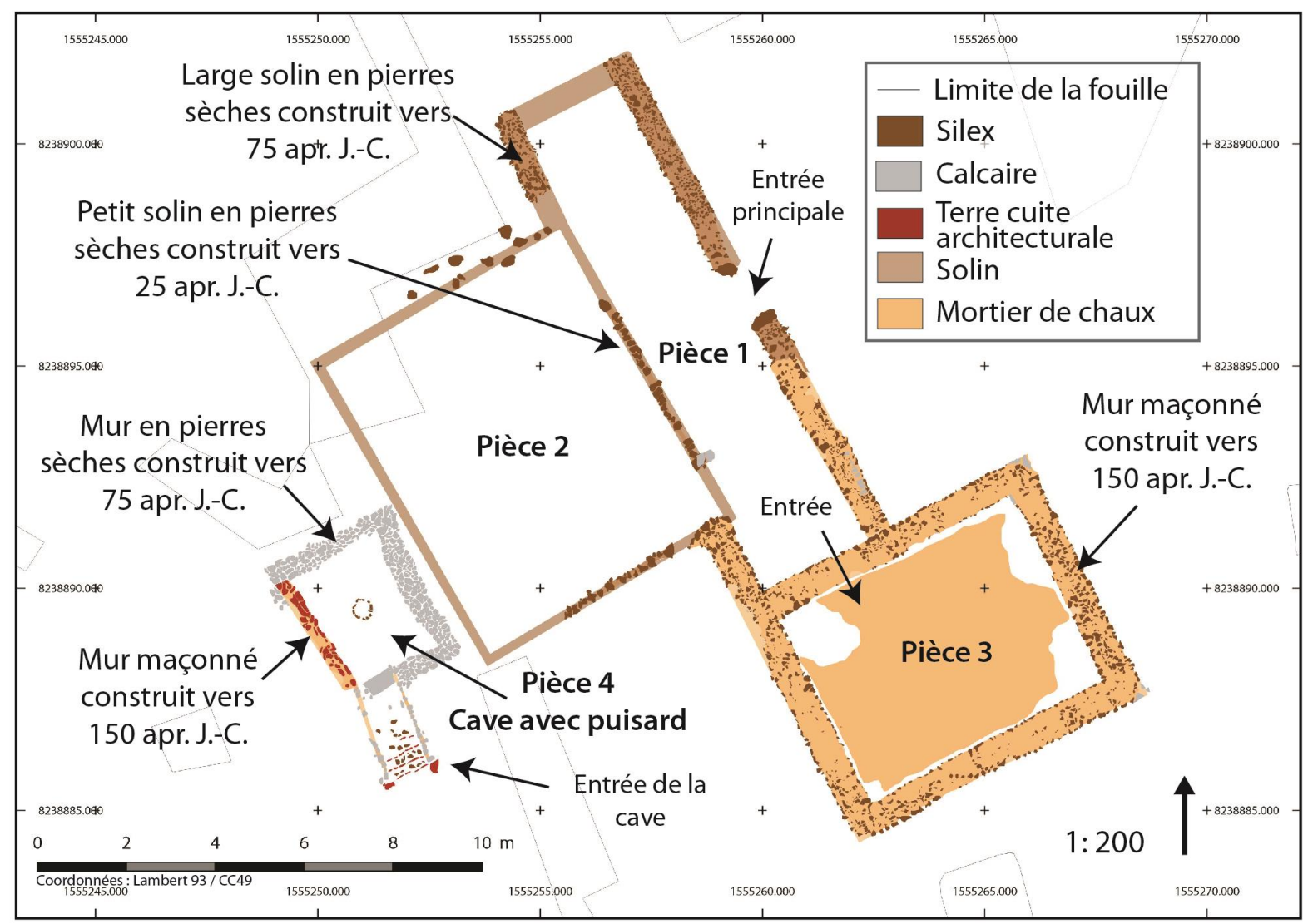


LA NORMANDIE ANTIQUE - Les territoires de la basse Seine

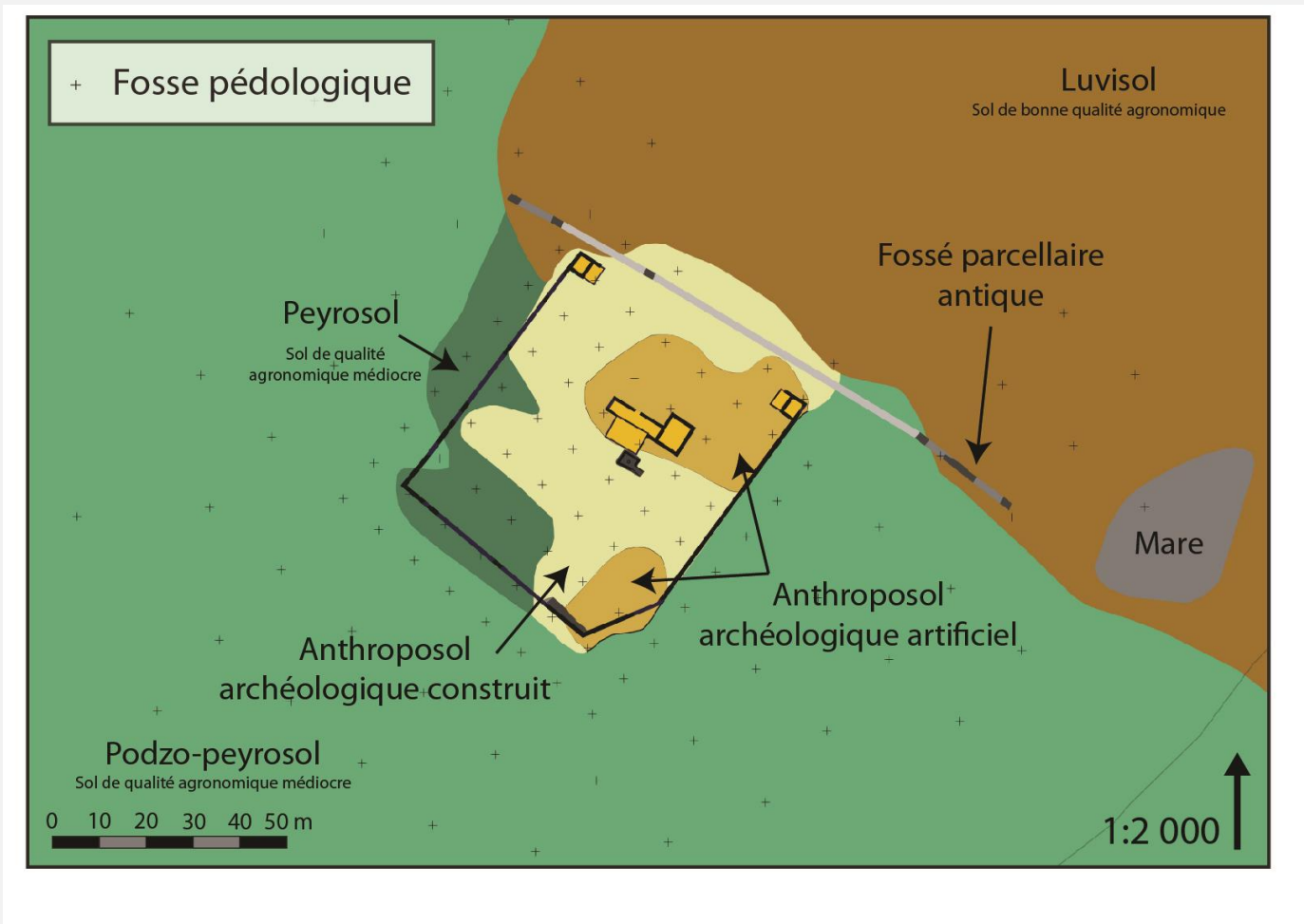
Le site du « Grésil »



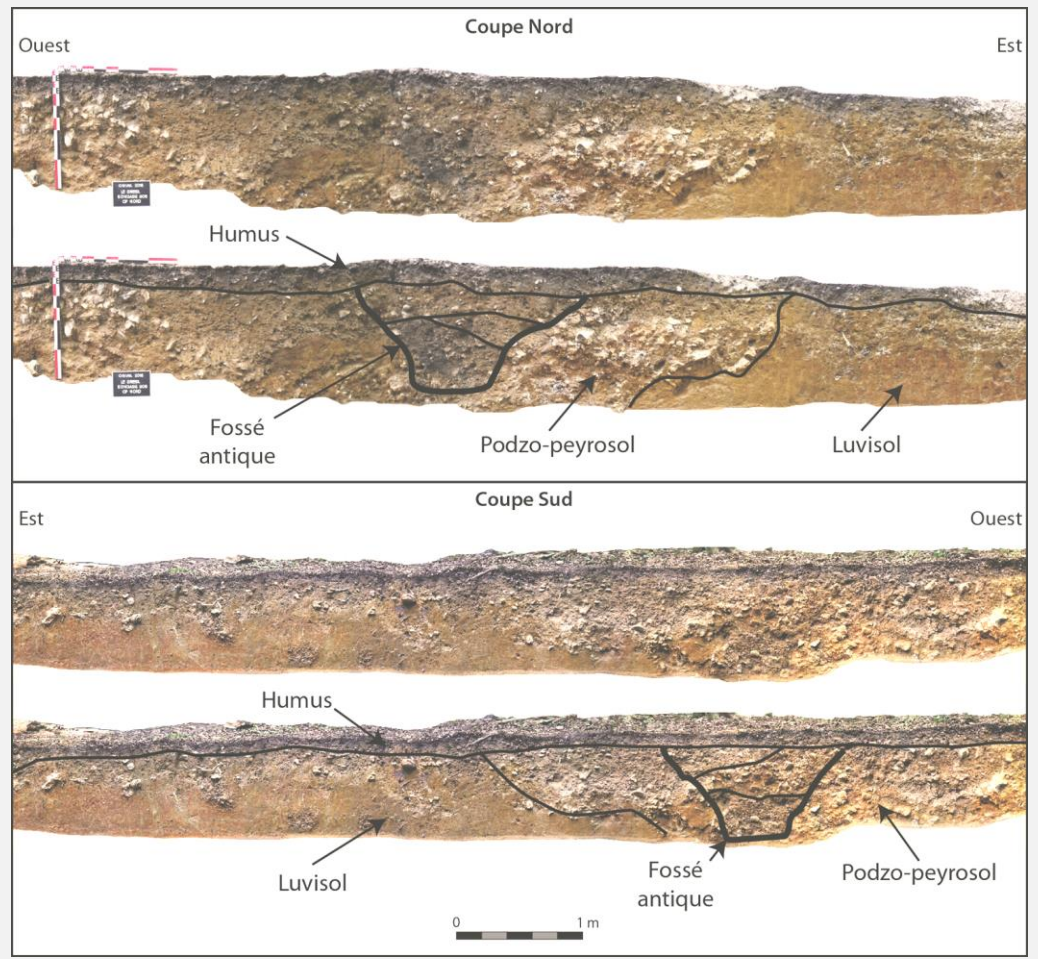
LA NORMANDIE ANTIQUE - Les territoires de la basse Seine



Le site du « Grésil »



Le site du « Grésil »



Le site du « Grésil »



Le site du « Grésil »



Le site du « Grésil »




Le site du « Grésil »

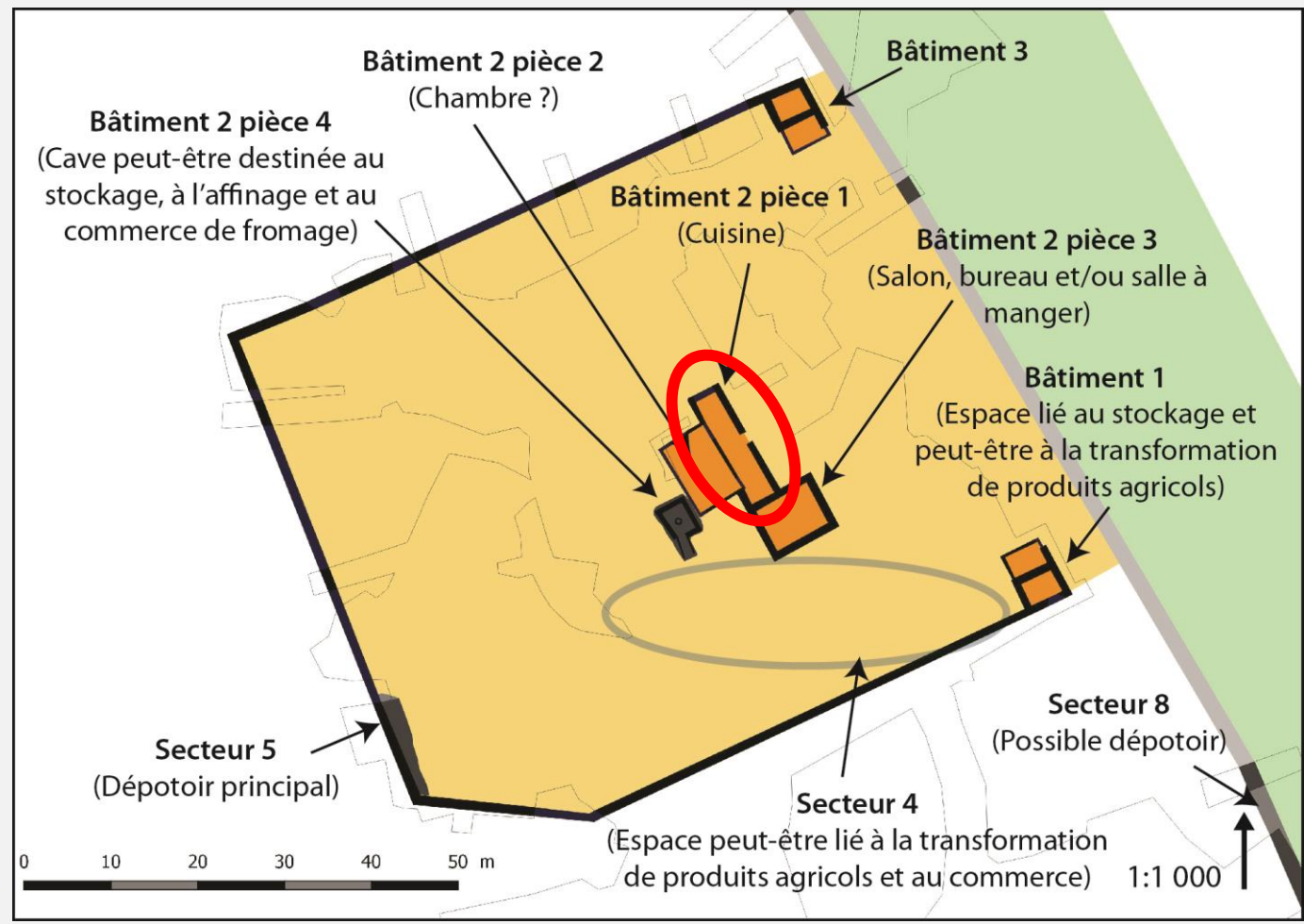


LA NORMANDIE ANTIQUE - Les territoires de la basse Seine

Le site du « Grésil »


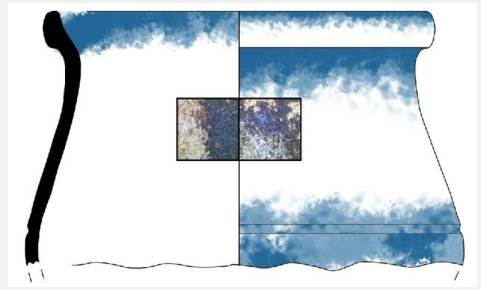

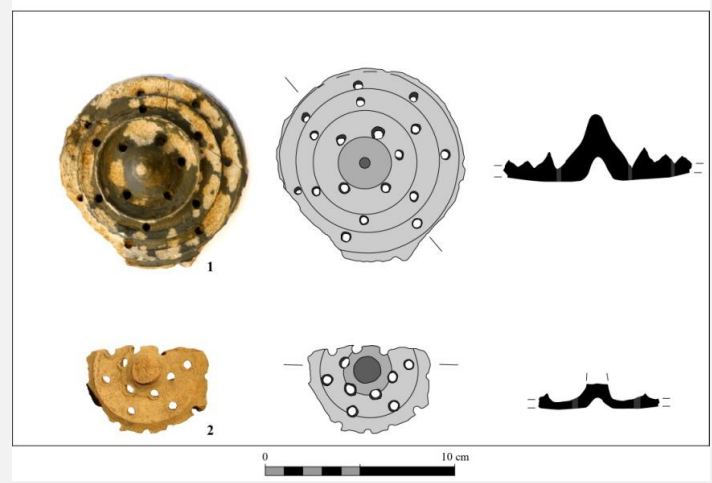


Le site du « Grésil »

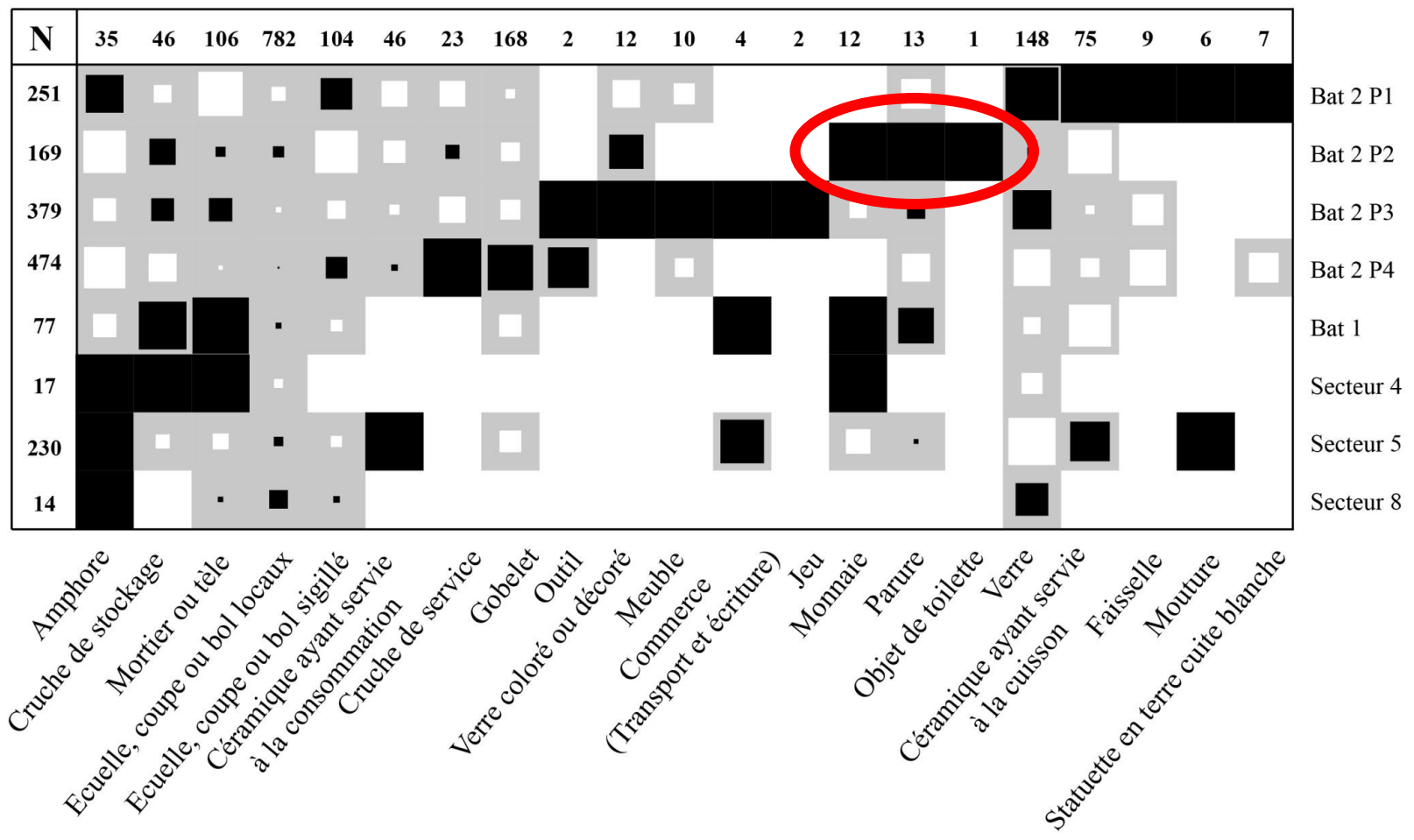


LA NORMANDIE ANTIQUE - Les territoires de la basse Seine

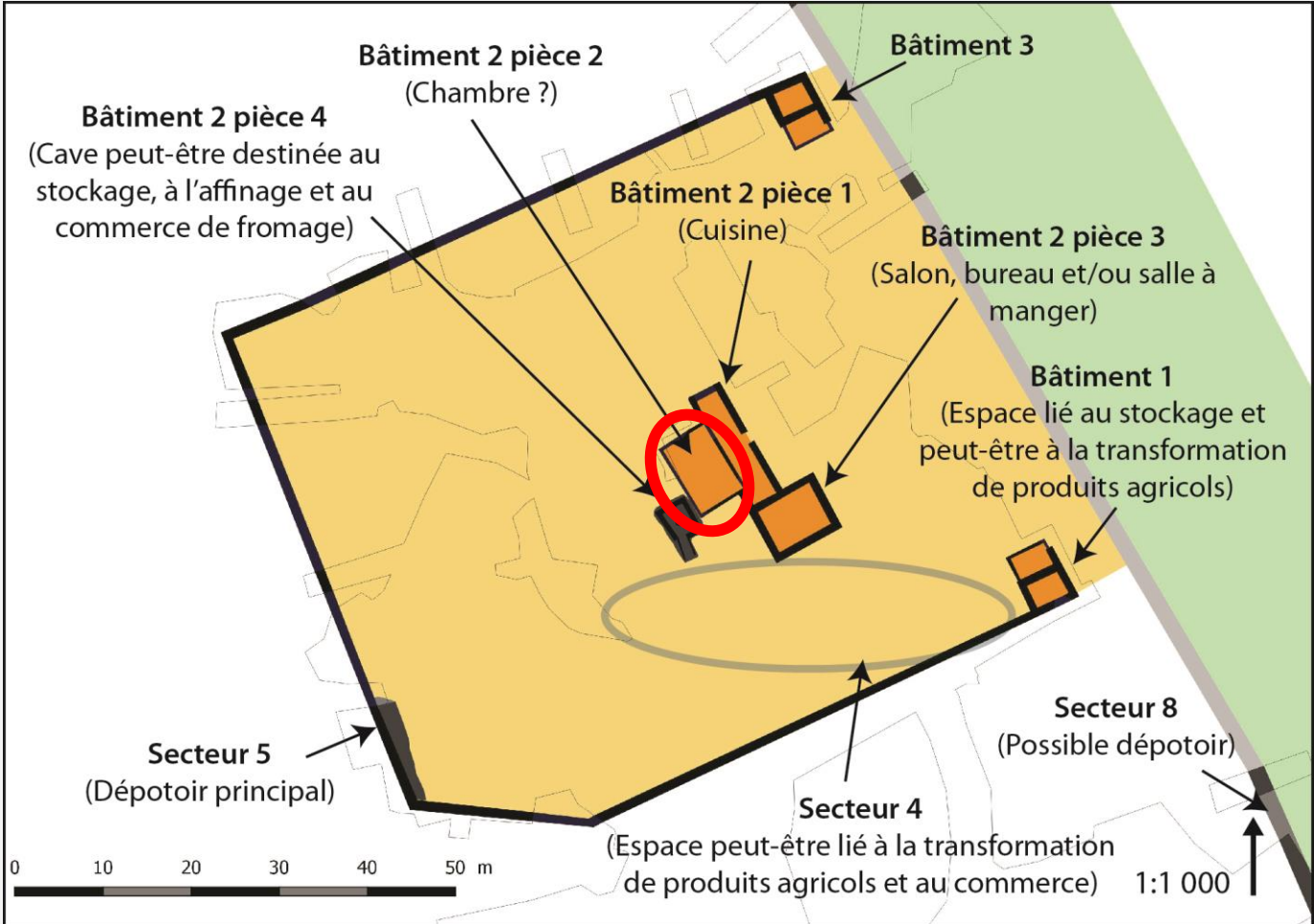
Le site du « Grésil »



Le site du « Grésil »




Le site du « Grésil »



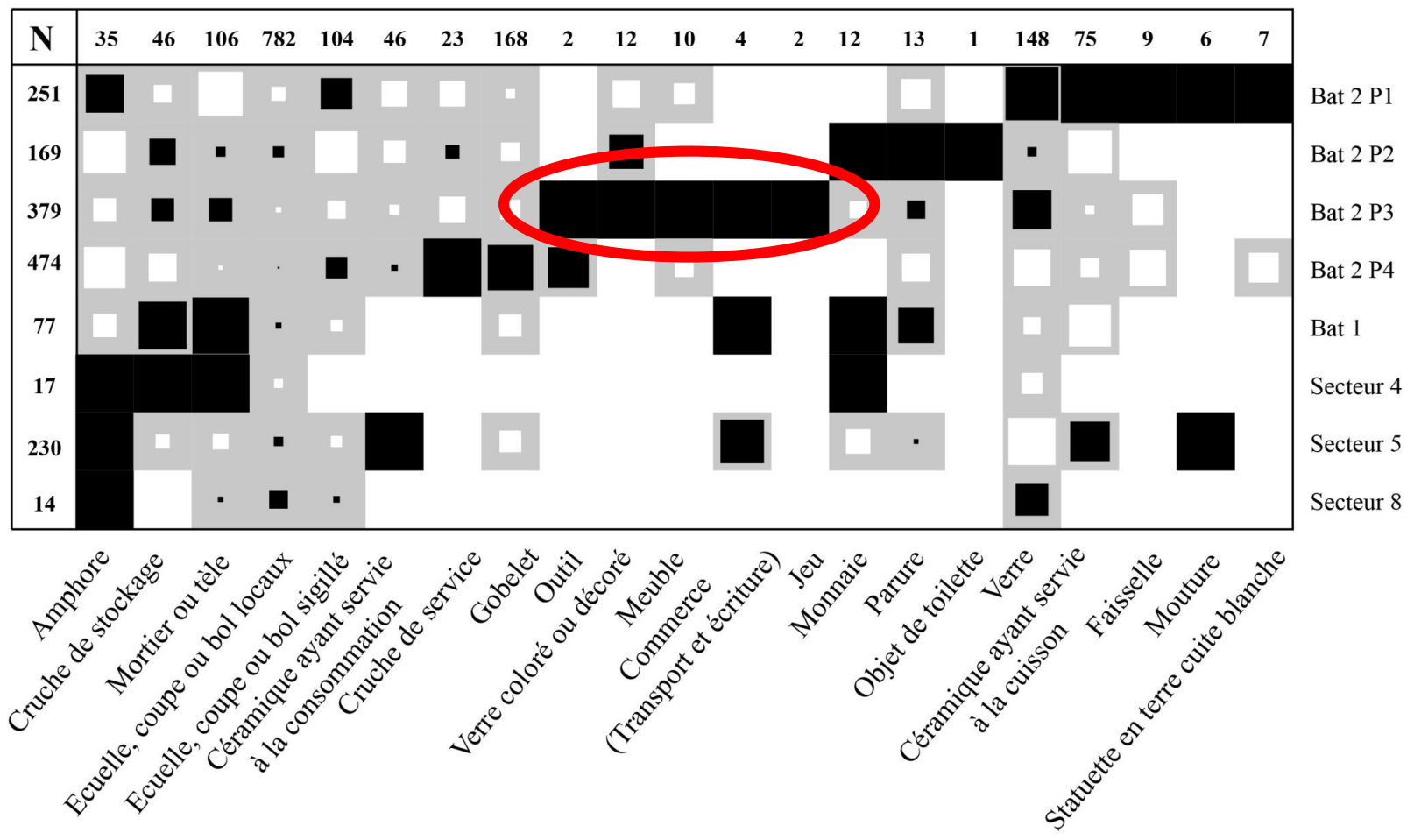
LA NORMANDIE ANTIQUE - Les territoires de la basse Seine

Le site du « Grésil »

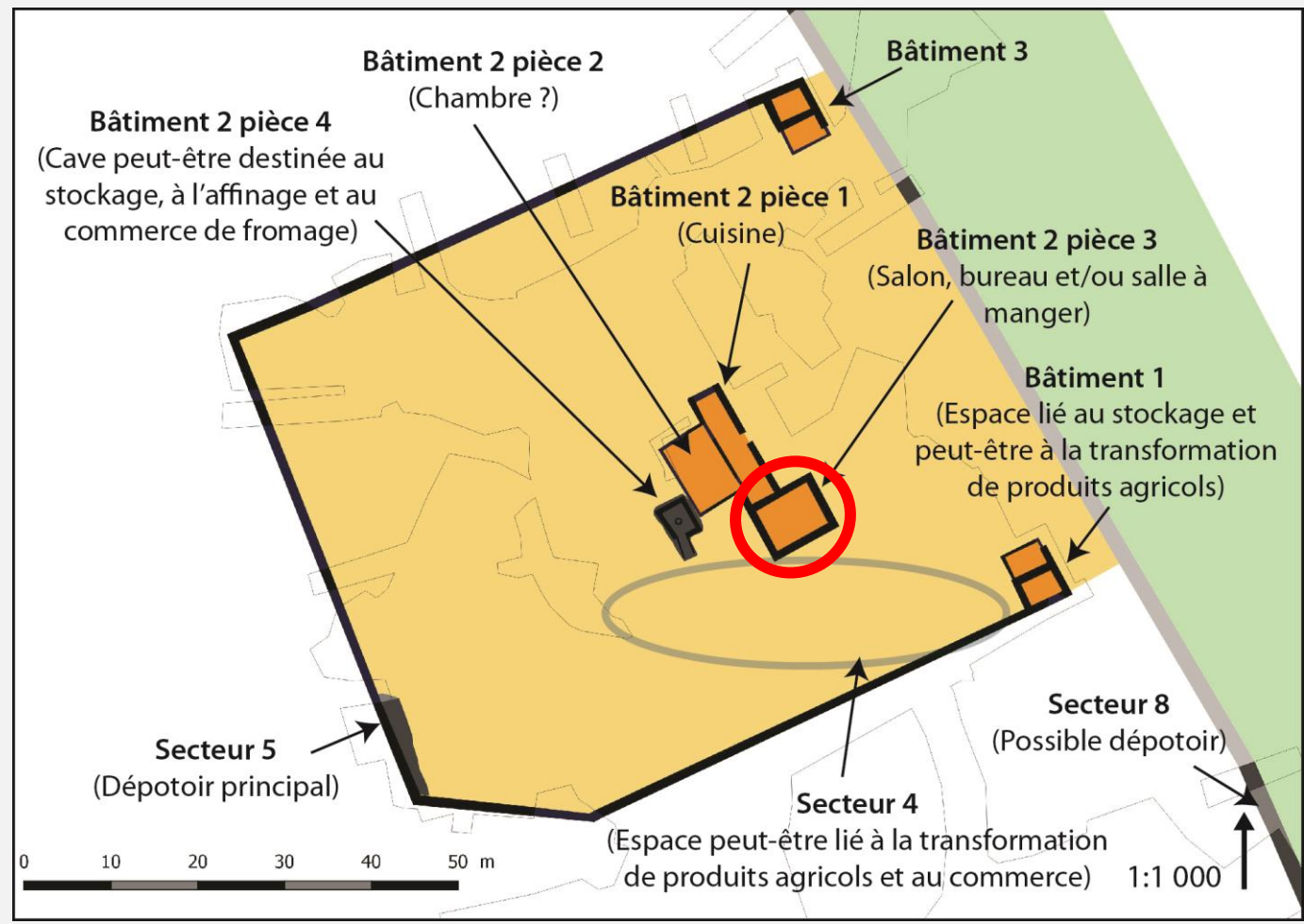


LA NORMANDIE ANTIQUE - Les territoires de la basse Seine

Le site du « Grésil »

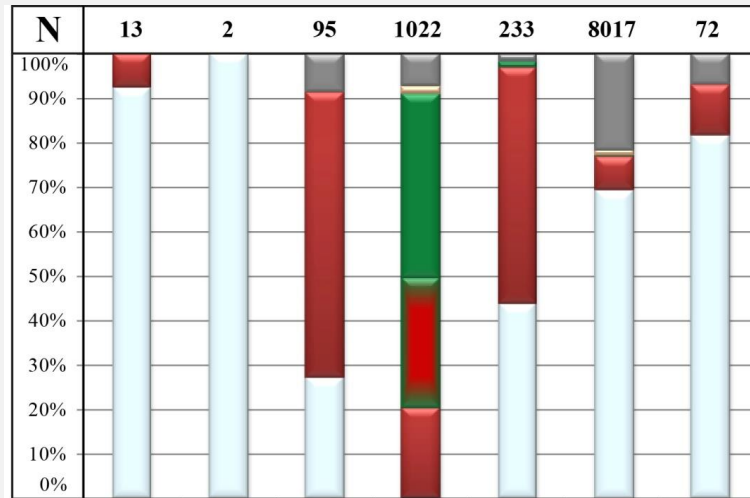



Le site du « Grésil »



LA NORMANDIE ANTIQUE - Les territoires de la basse Seine

Le site du « Grésil »




- Autres fragments
- Nombre d'enduits peints ocres clairs
- Nombre d'enduits peints verts
- Nombre d'enduits peints avec une couche picturale rouge peinte sur une verte
- Nombre d'enduits peints rouges
- Nombre d'enduits peints blancs

Bat 1 P2
 Bat 2 P1
 Bat 2 P2?
 (Comblement supérieur de la cave)
 Bat 2 P3 intérieur
 Bat 2 P3 extérieur
 Bat 2 P4 escalier
 Bat 2 P4 intérieur


LA NORMANDIE ANTIQUE - Les territoires de la basse Seine

Le site du « Grésil »

Verre décoré par application de verre coloré artificiellement de couleur ambre




0 1 cm




0 1 mm


Verre coloré artificiellement de couleur ambre



Verre coloré artificiellement de couleur bleu foncé




Verre coloré artificiellement de couleur vert foncé



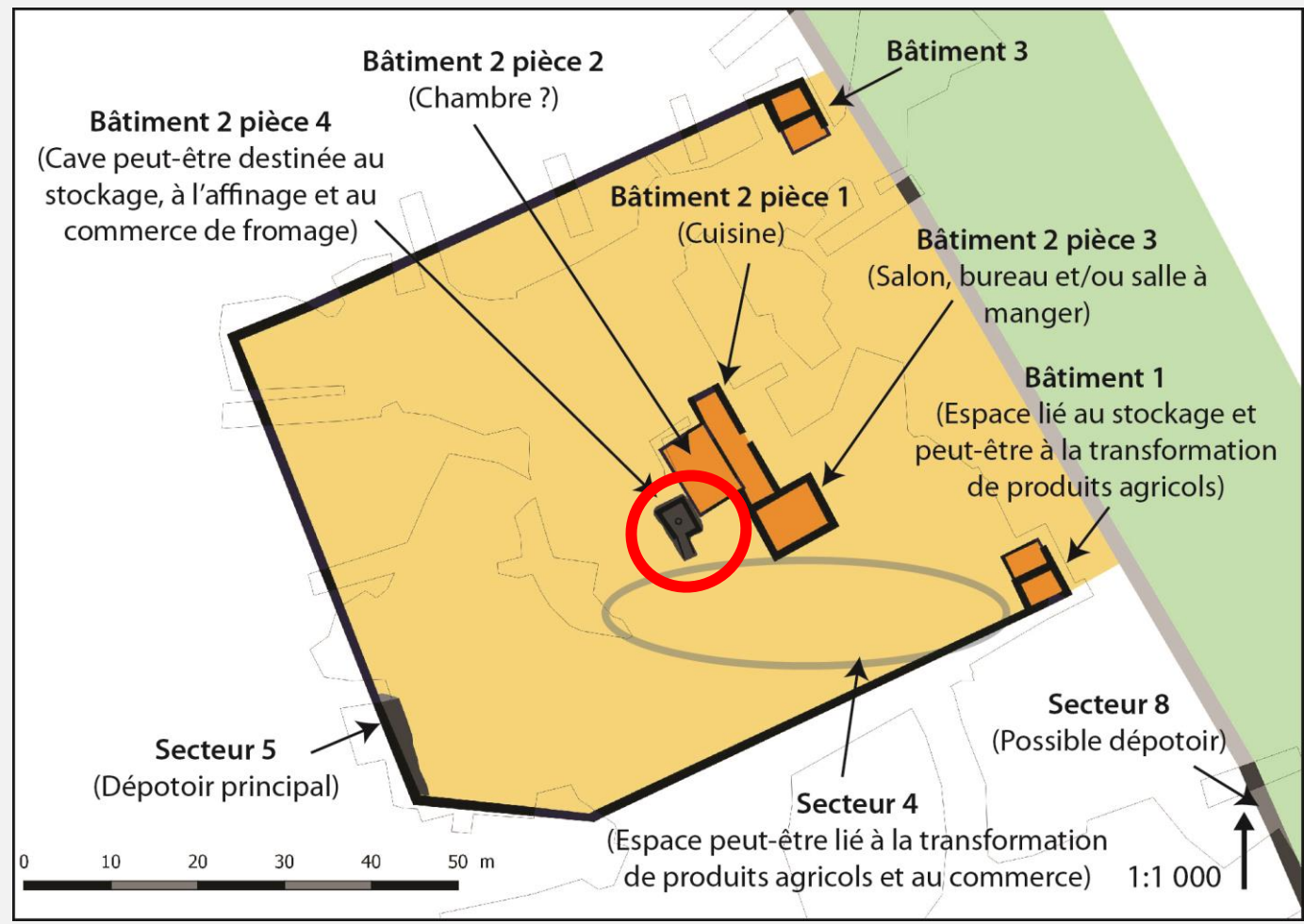
0 1 cm

LA NORMANDIE ANTIQUE - Les territoires de la basse Seine

Le site du « Grésil »

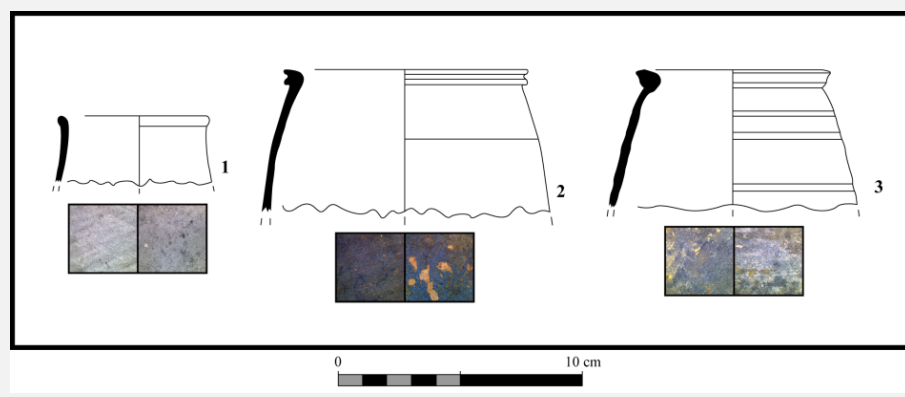
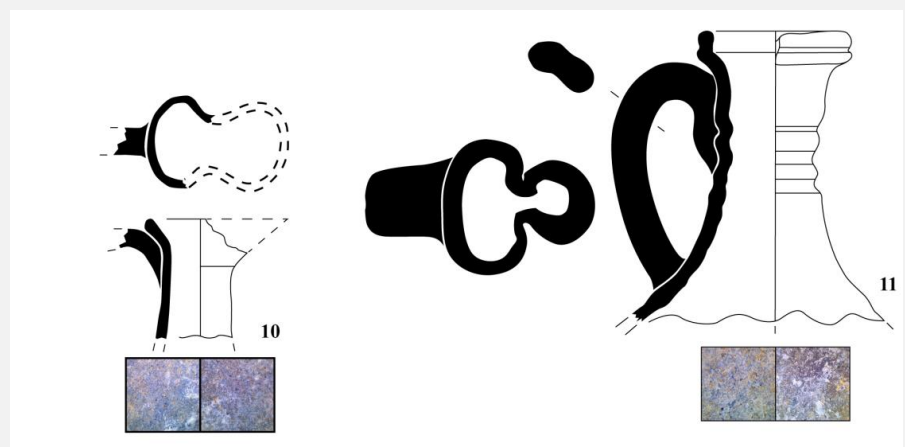


Le site du « Grésil »

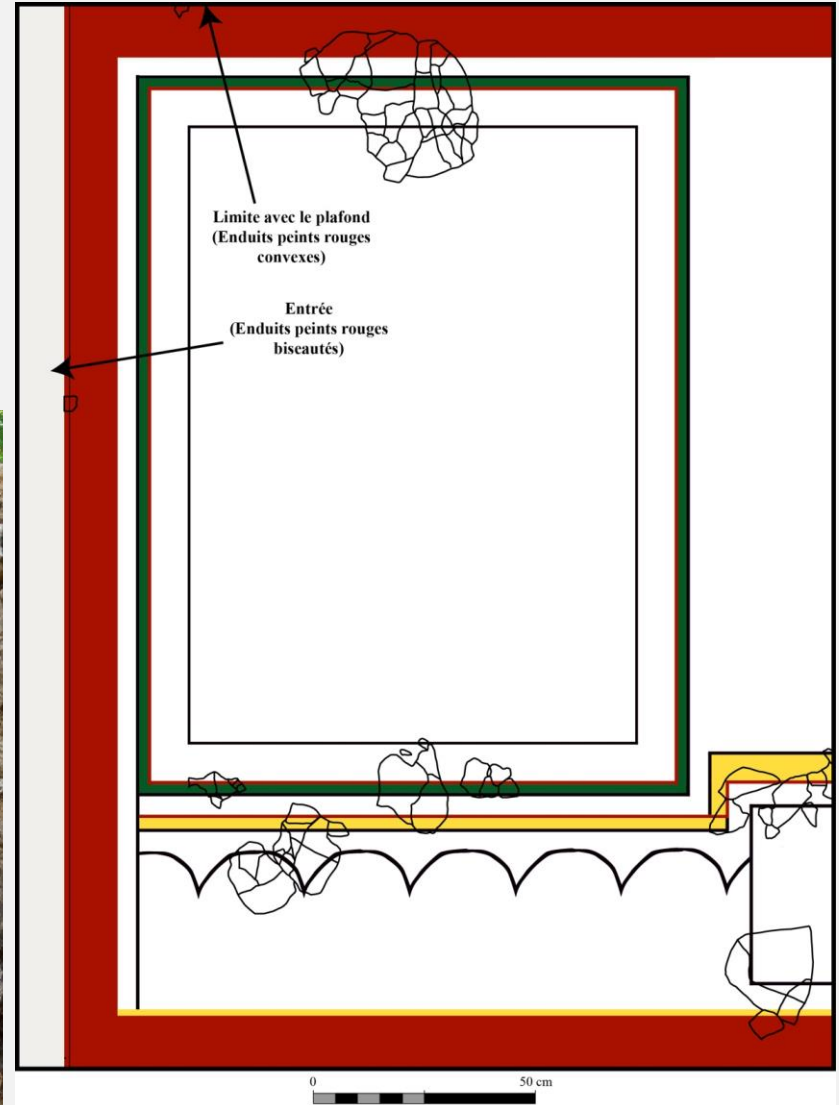


LA NORMANDIE ANTIQUE - Les territoires de la basse Seine

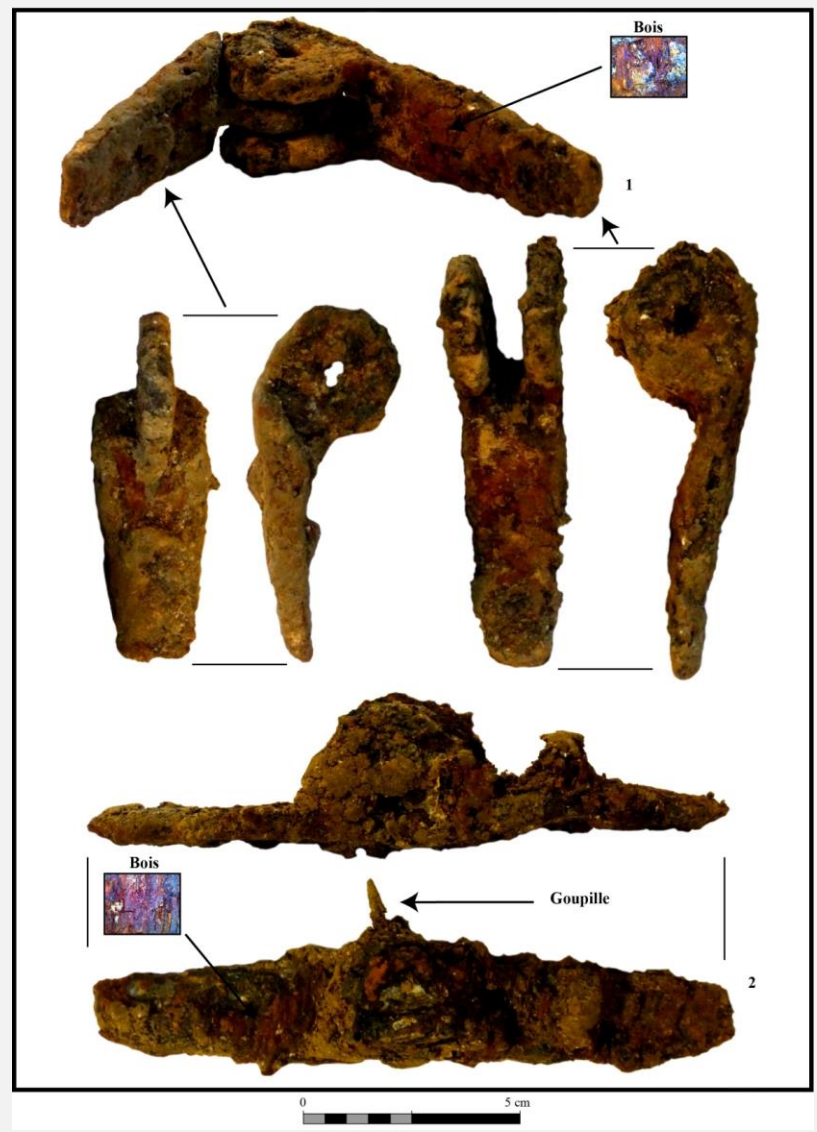
Le site du « Grésil »



Le site du « Grésil »

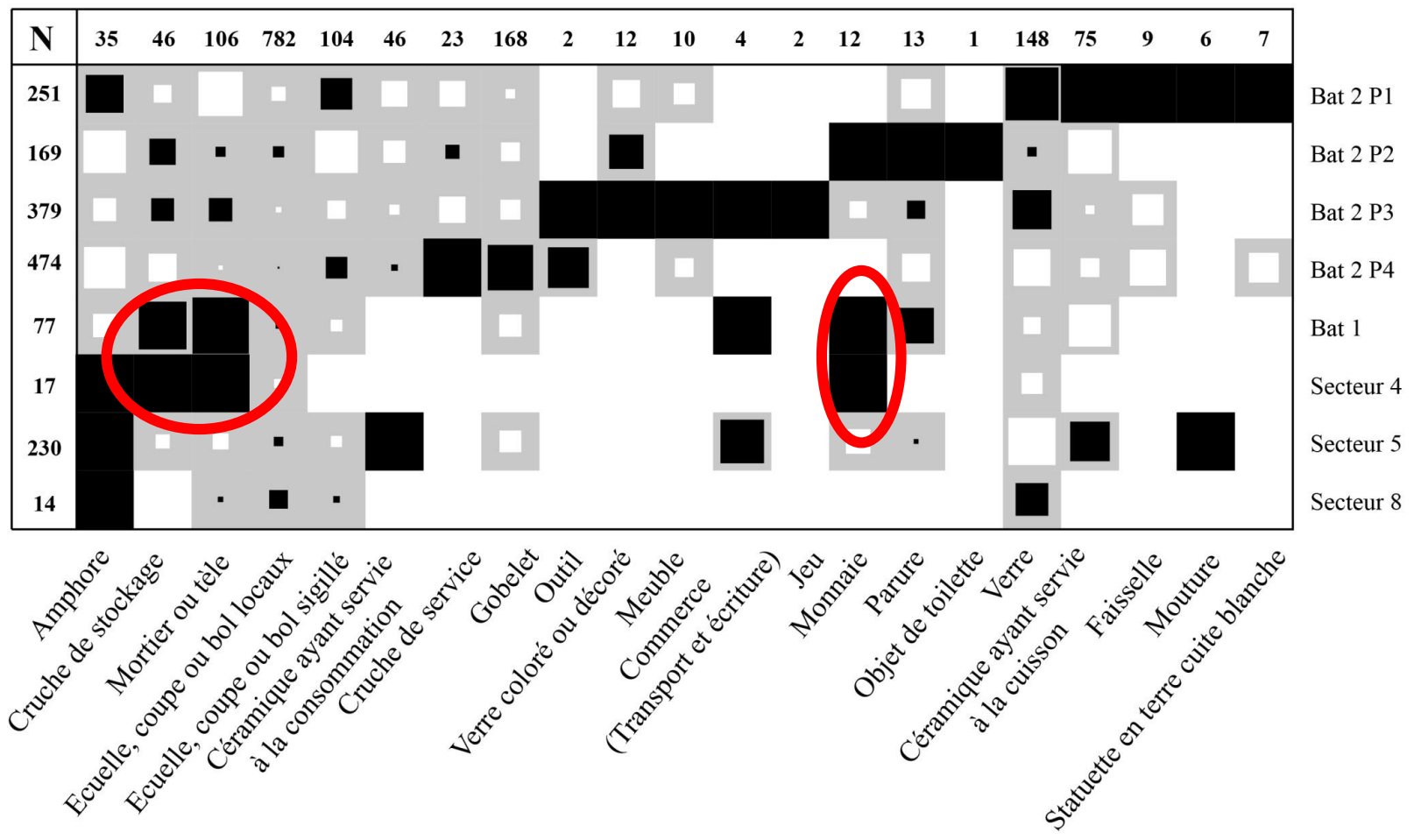


Le site du « Grésil »

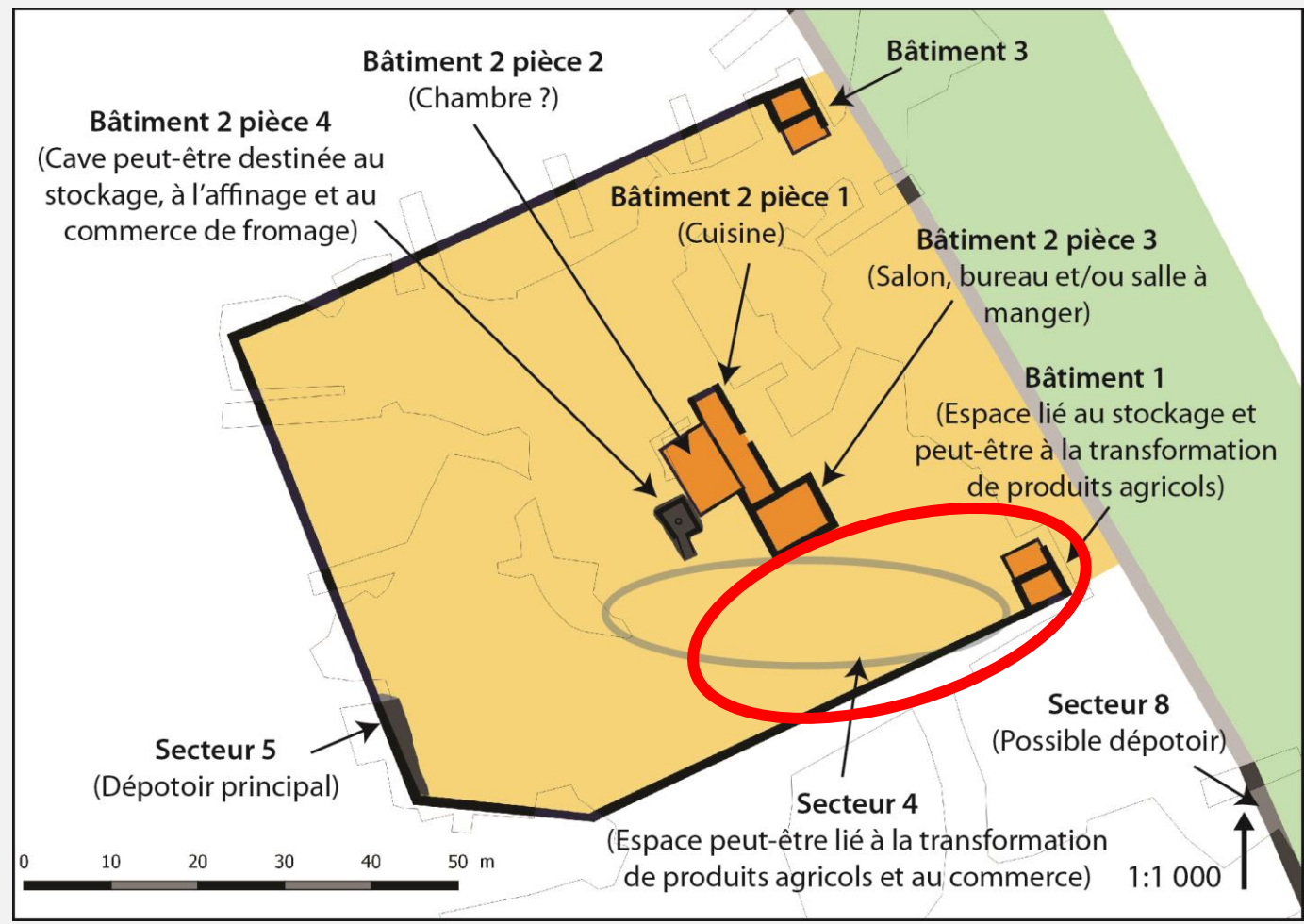


LA NORMANDIE ANTIQUE - Les territoires de la basse Seine


Le site du « Grésil »



Le site du « Grésil »





Le site du « Grésil »



LA NORMANDIE ANTIQUE - Les territoires de la basse Seine

Le site du « Grésil »

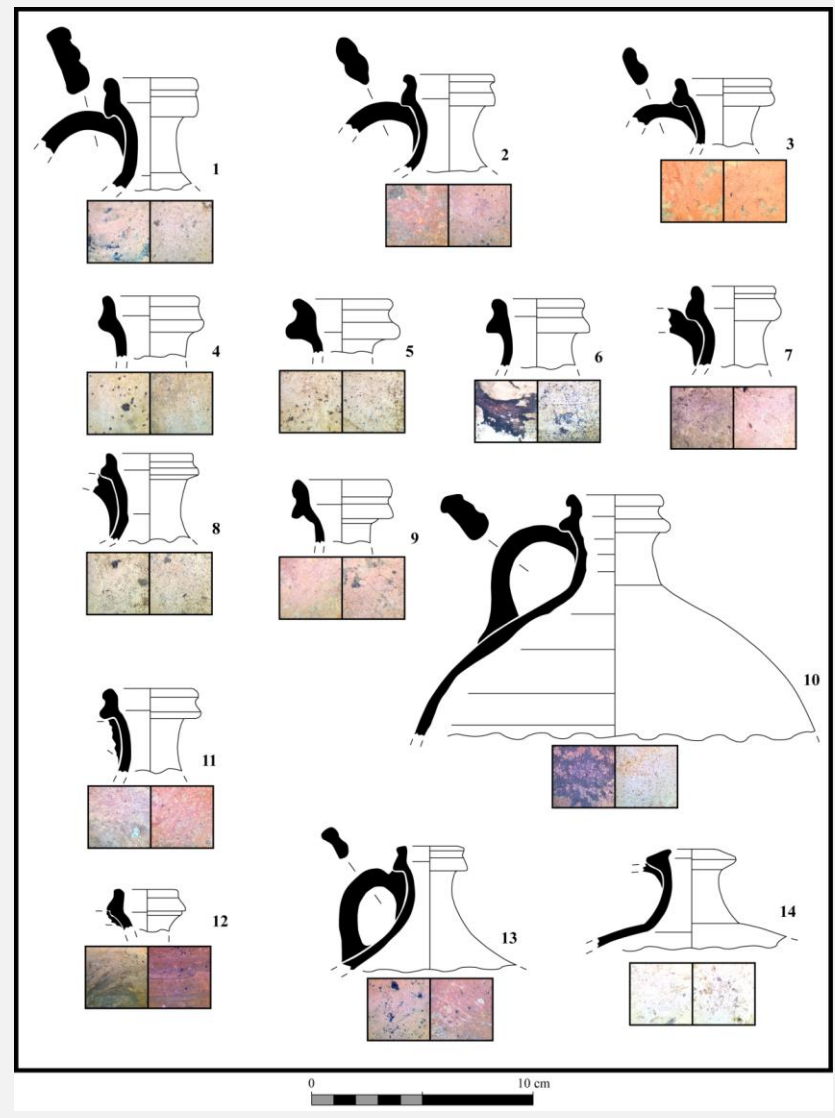
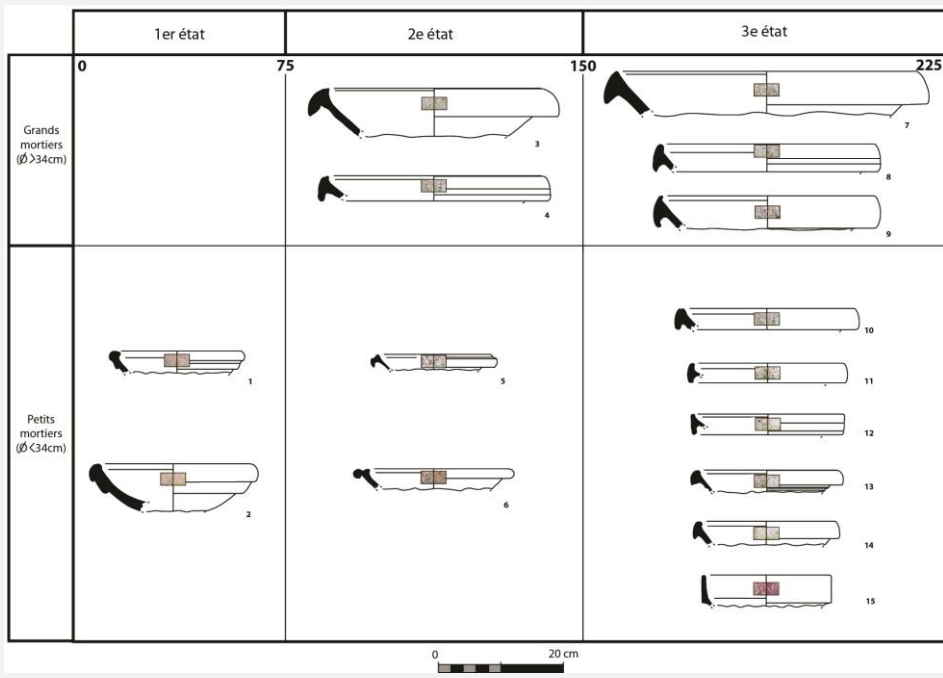


0 5 cm



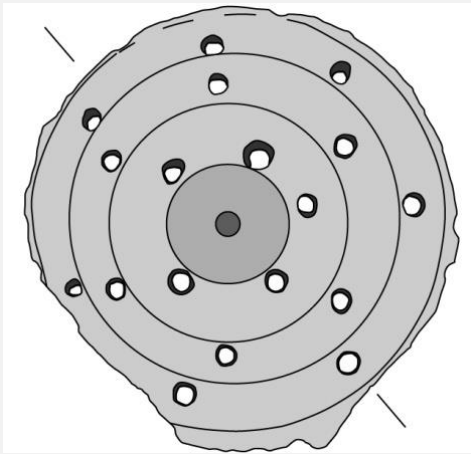
LA NORMANDIE ANTIQUE - Les territoires de la basse Seine

Le site du « Grésil »



Le fromage produit

Tèles



Cruches




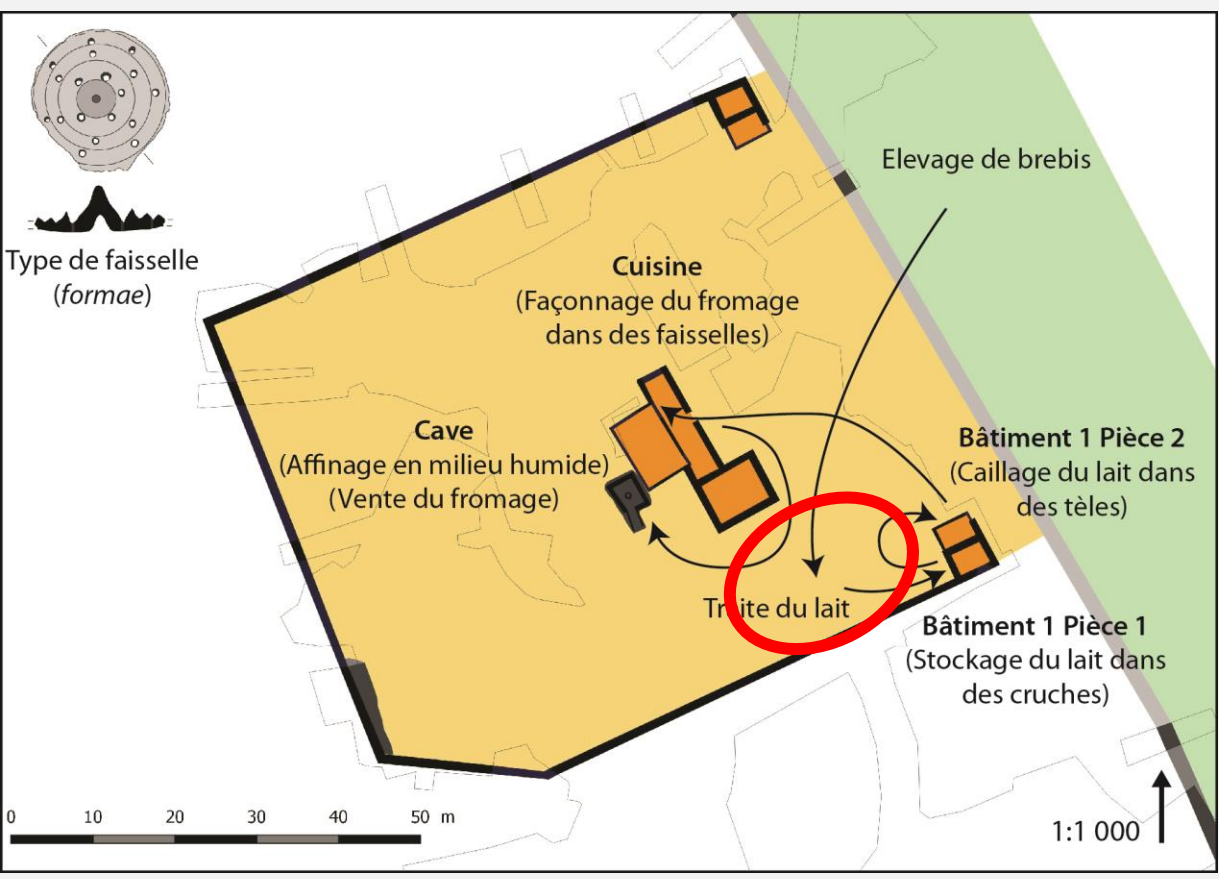
Figure 14 : Page de garde de l'ouvrage d'A.-F. Pouriau, 1895.

LA NORMANDIE ANTIQUE - Les territoires de la basse Seine

Un fromage de brebis



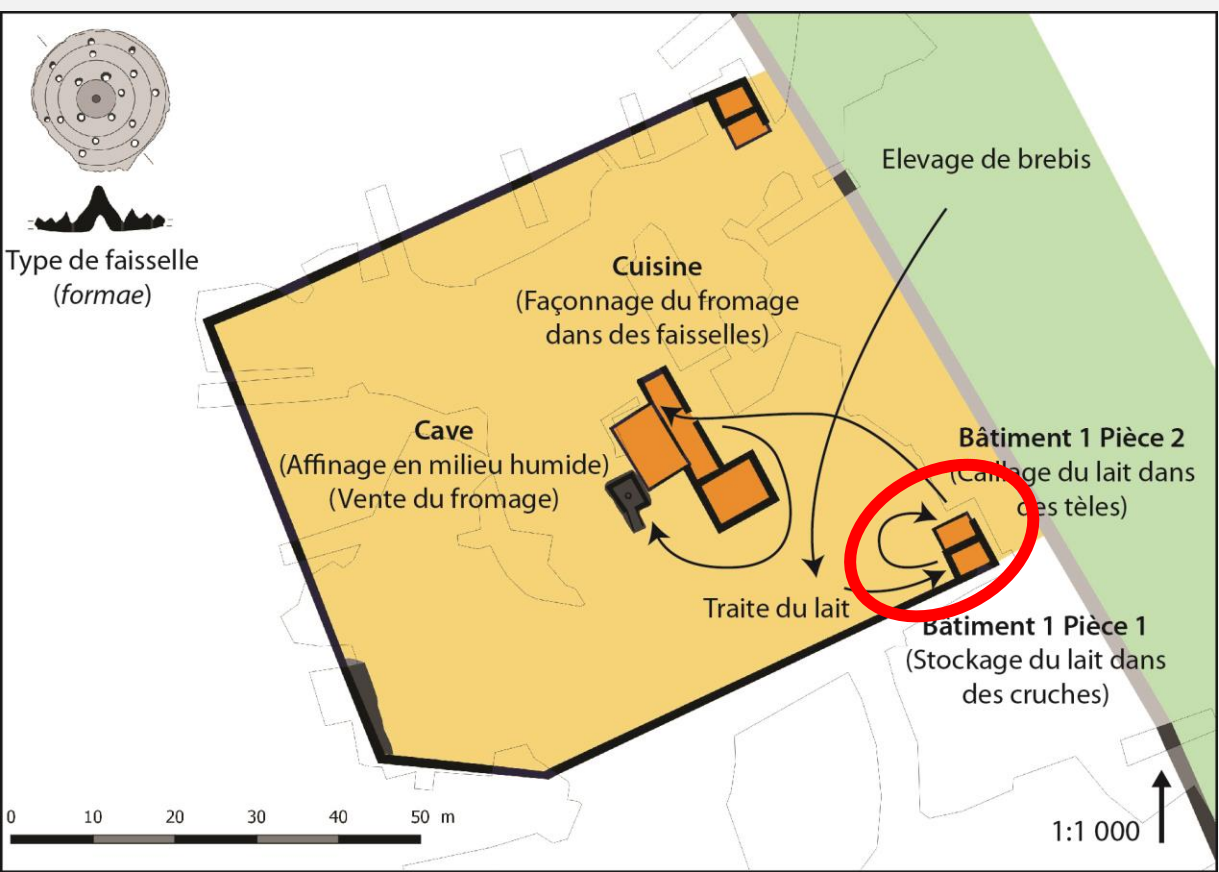
La chaîne de production



LA NORMANDIE ANTIQUE - Les territoires de la basse Seine



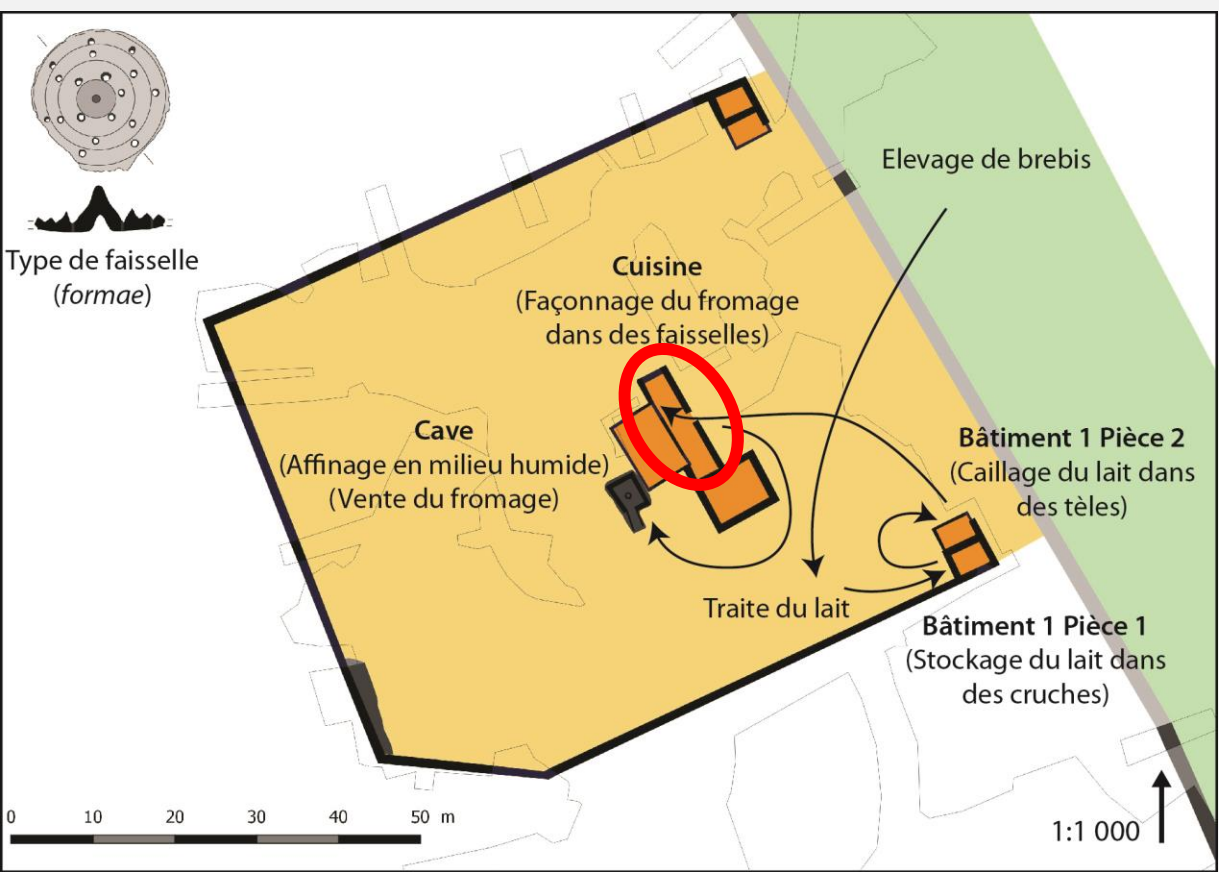
La chaîne de production



LA NORMANDIE ANTIQUE - Les territoires de la basse Seine



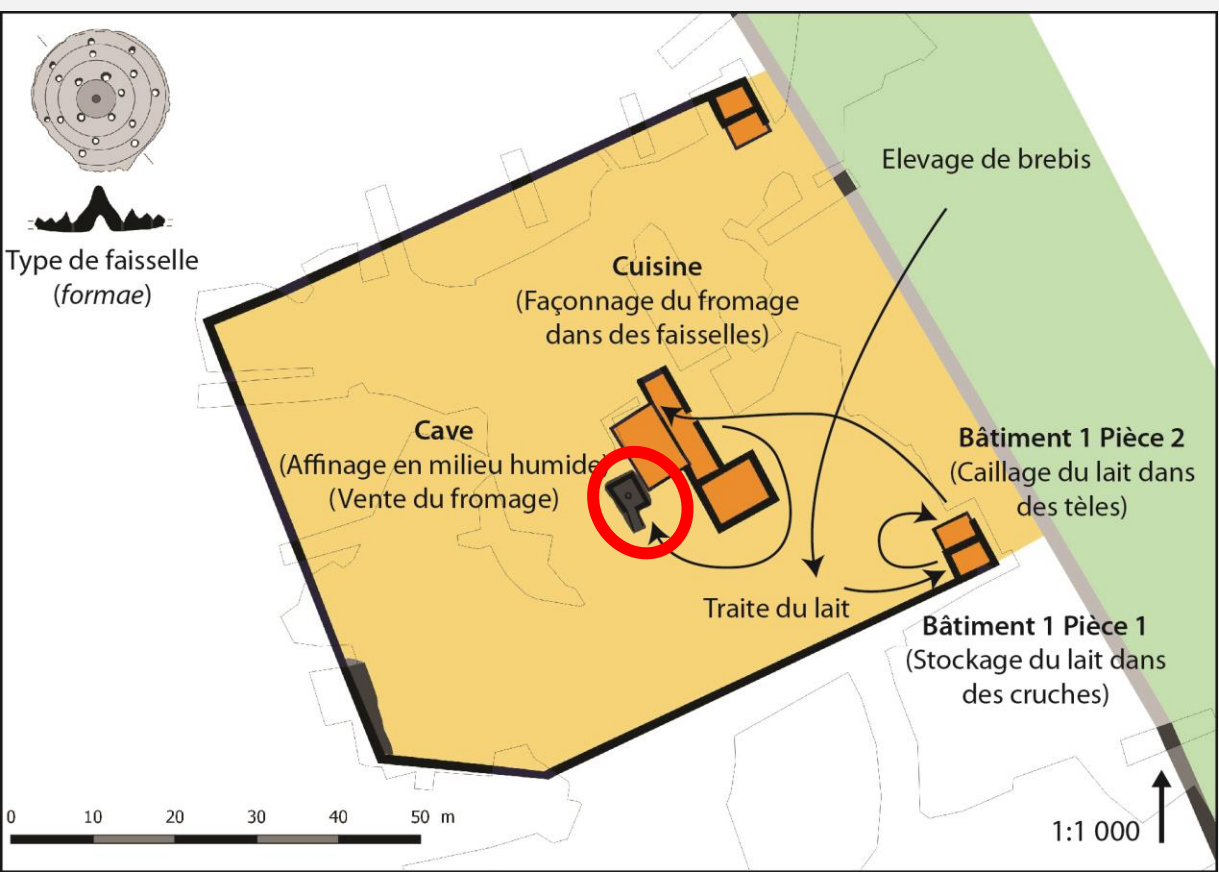
La chaîne de production



LA NORMANDIE ANTIQUE - Les territoires de la basse Seine



La chaîne de production

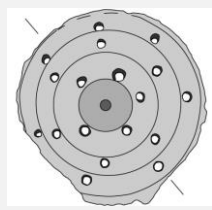


LA NORMANDIE ANTIQUE - Les territoires de la basse Seine



LA NORMANDIE ANTIQUE - Les territoires de la basse Seine

Ce que l'on sait sur ce fromage



Fromage frais

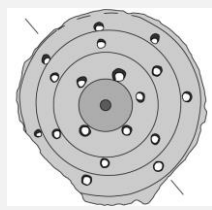
Pâte pressée
Tomme

Pâte persillée
Roquefort



LA NORMANDIE ANTIQUE - Les territoires de la basse Seine

Ce que l'on sait sur ce fromage



Fromage frais

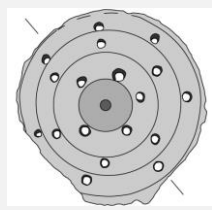
Pâte pressée
Tomme

Pâte persillée
Roquefort



LA NORMANDIE ANTIQUE - Les territoires de la basse Seine

Ce que l'on sait sur ce fromage



Fromage frais

Pâte pressée
Tomme

Pâte persillée
Roquefort



LA NORMANDIE ANTIQUE - Les territoires de la basse Seine



Perspectives

Définir les productions agricoles micro-régionales

Développer les analyses spatiales intra-site

Modéliser les dynamiques territoriales à partir des densités d'habitats

