



HAL
open science

Enquête bibliographique, étude documentaire et étude d'archives pour le diagnostic archéologique des bourgs et des villages actuels : développement des pratiques dans l'ouest de la région Centre-Val de Loire

Jean-Philippe Chimier, Isabelle Pichon, Françoise Yvernault, Emilie Trébuchet, Hélène Guillot

► To cite this version:

Jean-Philippe Chimier, Isabelle Pichon, Françoise Yvernault, Emilie Trébuchet, Hélène Guillot. Enquête bibliographique, étude documentaire et étude d'archives pour le diagnostic archéologique des bourgs et des villages actuels : développement des pratiques dans l'ouest de la région Centre-Val de Loire. Inrap. Études documentaires et études d'archives en archéologie préventive : 6e séminaire scientifique et technique de l'Inrap, Nov 2022, Lyon, France. , 2022, 10.34692/a7mw-j474 . hal-03856488

HAL Id: hal-03856488

<https://hal.science/hal-03856488v1>

Submitted on 16 Nov 2022

HAL is a multi-disciplinary open access archive for the deposit and dissemination of scientific research documents, whether they are published or not. The documents may come from teaching and research institutions in France or abroad, or from public or private research centers.

L'archive ouverte pluridisciplinaire **HAL**, est destinée au dépôt et à la diffusion de documents scientifiques de niveau recherche, publiés ou non, émanant des établissements d'enseignement et de recherche français ou étrangers, des laboratoires publics ou privés.



Distributed under a Creative Commons Attribution - NonCommercial - NoDerivatives 4.0 International License

Enquête bibliographique, étude documentaire et étude d'archives pour le diagnostic archéologique des bourgs et des villages actuels : développement des pratiques dans l'ouest de la région Centre-Val de Loire

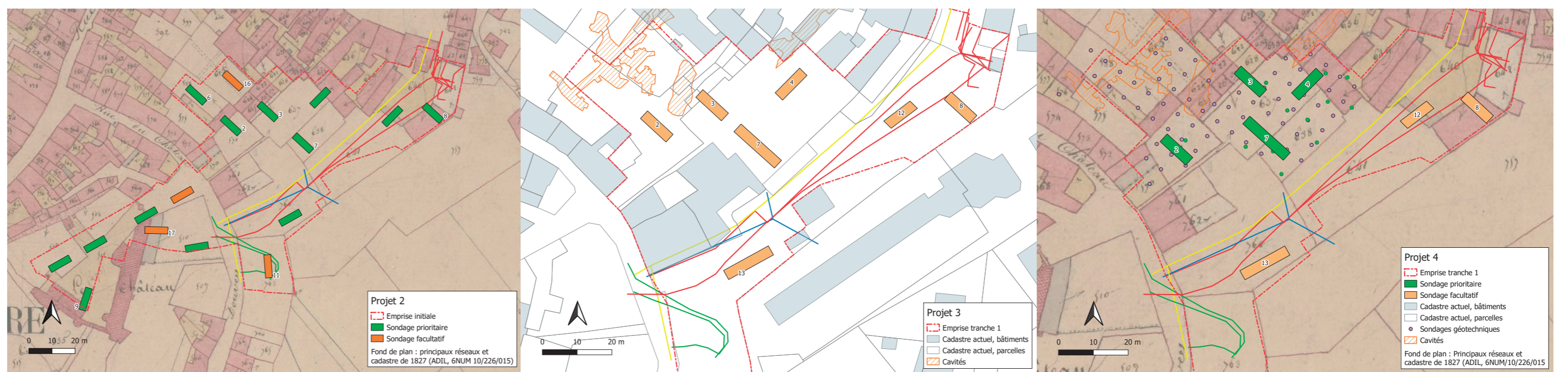
Jean-Philippe Chimier ^{1,2}, Isabelle Pichon ^{1,2}, Françoise Yvernault ¹, Émilie Trébuchet ^{1,2} et Hélène Guillot ¹
¹ Inrap, ² UMR 7324 CITERES-Lat

Le développement des études documentaires et des études d'archives pour les diagnostics de centre-bourg dans les départements de l'Indre, de l'Indre-et-Loire et du Loir-et-Cher a accompagné l'évolution de la pratique sur les vingt dernières années, de la surveillance de travaux à la mise en œuvre de « sondages raisonnés ». Dans le même mouvement, la distinction entre l'enquête bibliographique, les études documentaires et la recherche en archives s'affirme, bien que les contours des trois pratiques restent poreux. Les études sont problématisées, en particulier la recherche en archives. Elles visent à répondre à des interrogations précises concernant la topographie, formulées aux différentes étapes de l'opération, dès l'élaboration du PSI jusqu'à la valorisation scientifique des données.

Elles résultent par ailleurs d'un dialogue entre les différents intervenants. Si la connaissance de la bibliographie par le responsable d'opération est une nécessité pour la conduite du diagnostic, l'expertise d'une spécialiste des études en archives s'est imposée progressivement. Au-delà du besoin de maîtriser la méthodologie et la paléographie, une bonne connaissance des différents fonds permet de répondre efficacement aux questionnements. La collaboration avec la documentaliste permet d'orienter l'enquête bibliographique et d'organiser l'étude documentaire, entendue comme celle des données non éditées et conservées hors des services d'archives. Ces études s'appuient aussi sur les réseaux scientifiques : services archéologiques, chercheurs académiques et sociétés savantes.

Pour le projet scientifique d'intervention

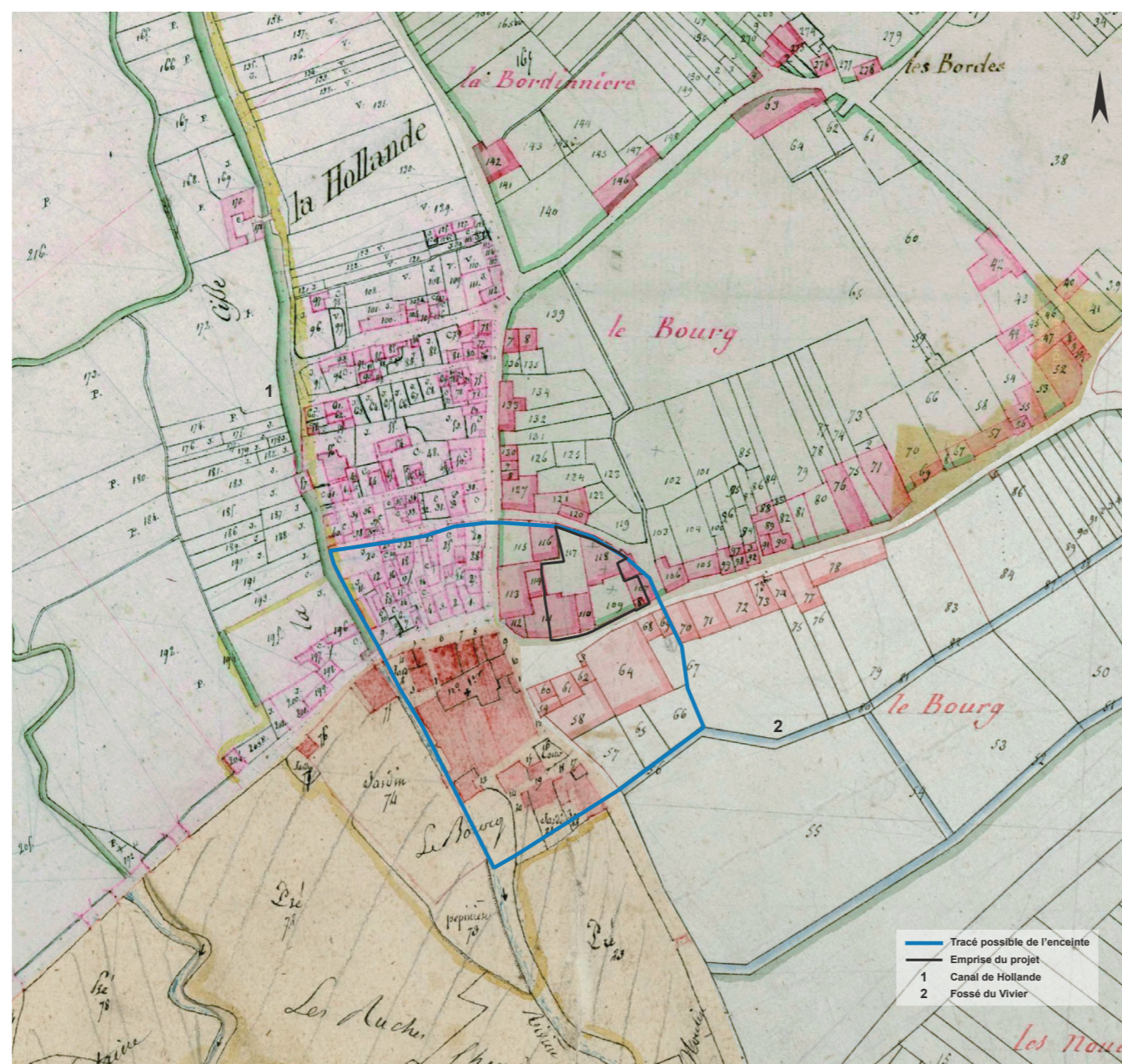
À Sainte-Maure-de-Touraine, la localisation des sondages proposée dans le PSI vise à documenter les fortifications castrale et urbaine ainsi qu'un quartier d'habitat détruit. Il s'appuie sur une étude documentaire réalisée dans le cadre d'un mémoire en master en 2018 (H. Vitté, *Analyse morphologique, topographique d'une agglomération de rang intermédiaire : Sainte-Maure-de-Touraine*, univ. de Tours) et sur le plan du cadastre de 1827. Plusieurs projets d'implantation (fig. 1) ont été proposés à partir d'une maille régulière, puis en tenant compte des informations du cadastre, de la documentation et des contraintes techniques (réseaux...).



1. Localisations des tranchées sur le cadastre de 1827 (ADIL, 6NUM/10/226/015) et actuel.

Pour l'opération de diagnostic

La question de la fortification des bourgs et des villages, de leurs modalités et de leur chronologie est au cœur de plusieurs interventions. Les études documentaires et d'archives contribuent à la caractérisation des vestiges, en particulier des fossés dont les seules observations archéologiques restent ambiguës. À Chouzy-sur-Cisse (fig. 2), les sondages révèlent un fossé comblé à la fin du Moyen Âge qui double le tracé curviligne de la rue bordant le diagnostic au nord. Il peut correspondre aux « fosses de la ville » mentionnés dans un acte de 1508 (ADLC 16H51). À Mennetou-sur-Cher, les textes suggèrent l'aménagement de fossés défensifs au début du XIII^e s., ce que confirment les données de l'archéologie (fig. 3).



2. Report de l'hypothèse de tracé de l'enceinte villageoise de Chouzy-sur-Cisse sur le plan du cadastre de 1811 (ADLC, 3 P 2/55/1-19).

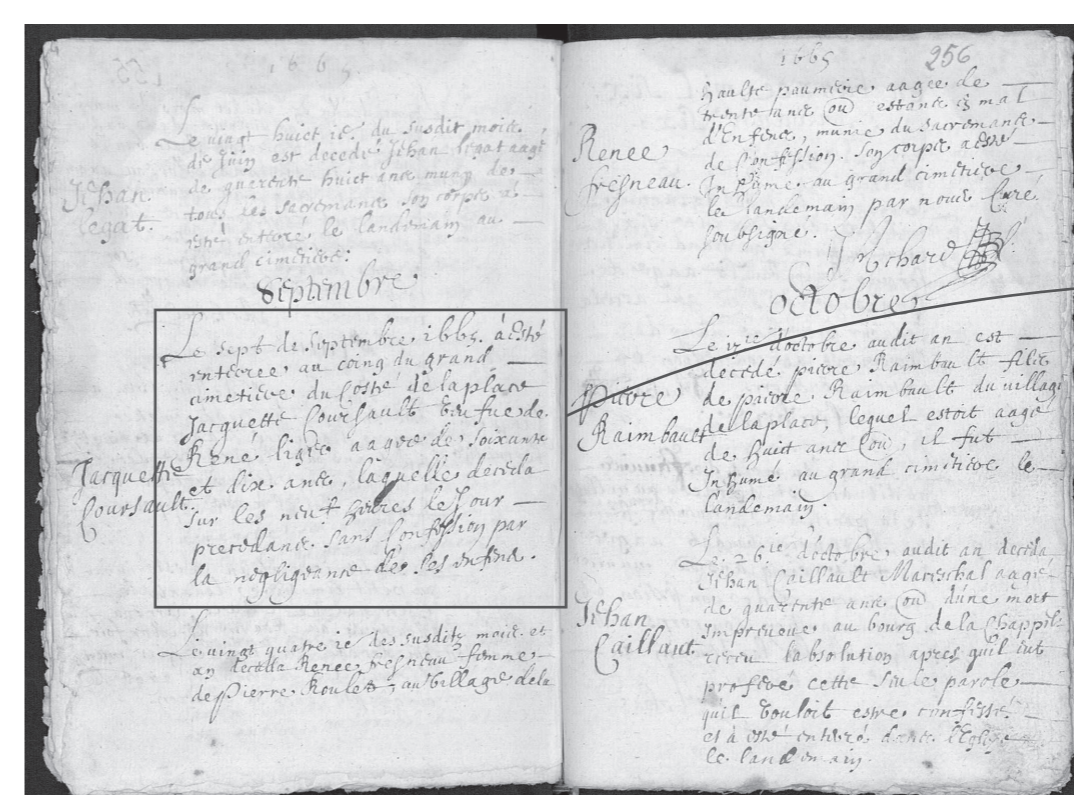
Pour la valorisation scientifique des données

Au-delà de la remise du rapport, la documentation produite est souvent directement valorisée au sein de publications scientifiques ou de travaux collectifs, les diagnostics en centre-bourg donnant rarement lieu à des prescriptions de fouille. C'est en particulier le cas des travaux sur les cimetières, repris et complétés au sein de PCR portant sur des villages (Evena, Mougou) ou sur des thématiques interrégionales (Cimetières hors les murs). L'apport est ici essentiellement d'ordre topographique et concerne l'organisation interne des espaces funéraires et leurs déplacements dans et hors de l'habitat (fig. 4). Les sources utilisées sont variées : cartes et plans anciens, registres paroissiaux, testaments... (fig. 5)

4. ADI, 20/105/08. Administration communale, cimetière - généralités-nouveau cimetière. Translation du cimetière (1885-1886).



3. ADLC, 1Fi1148. «Remparts de Mennetou-sur-Cher, Loir-et-Cher. Relevé».



5. Extraits de ADIL 6NUM7/057/002. Collection communale. Mariages, 1631-1672 ; sépultures, 1631-1673 et ADIL 6NUM7/057/003. Collection communale. Baptêmes, mariages, sépultures, 1674-1697.

Le sept de septembre, à 10 heures, a été enterrée au coin du grand cimetière du côté de la place Jacquette Courgault veuve de René liger aagée de soixante et dix ans, laquelle deceda sur les neuf heures le jour precedant sans confession par la negligence de ses voisins.

«Le sept de septembre 1665 a été enterrée au coin du grand cimetiere du costé de la place Jacquette Courgault veuve de René liger aagée de soixante et dix ans, laquelle deceda sur les neuf heures le jour precedant sans confession par la negligence de ses voisins»