



**FESTIVAL
INTERNATIONAL
DE GÉOGRAPHIE**
de Saint-Dié-des-Vosges

33^e édition

**30 sept,
1^{er} & 2 oct
2022**

déserts

PAYS INVITÉ :
LE PORTUGAL

**Le tourisme saharien
entre mythes, éthique et violence**



Le tourisme saharien entre mythes, éthique et violence

Christophe Gibout

Sociologue et Aménageur

Université du Littoral Côte d'Opale – ULR *TVES*

Bruno Lecoquierre

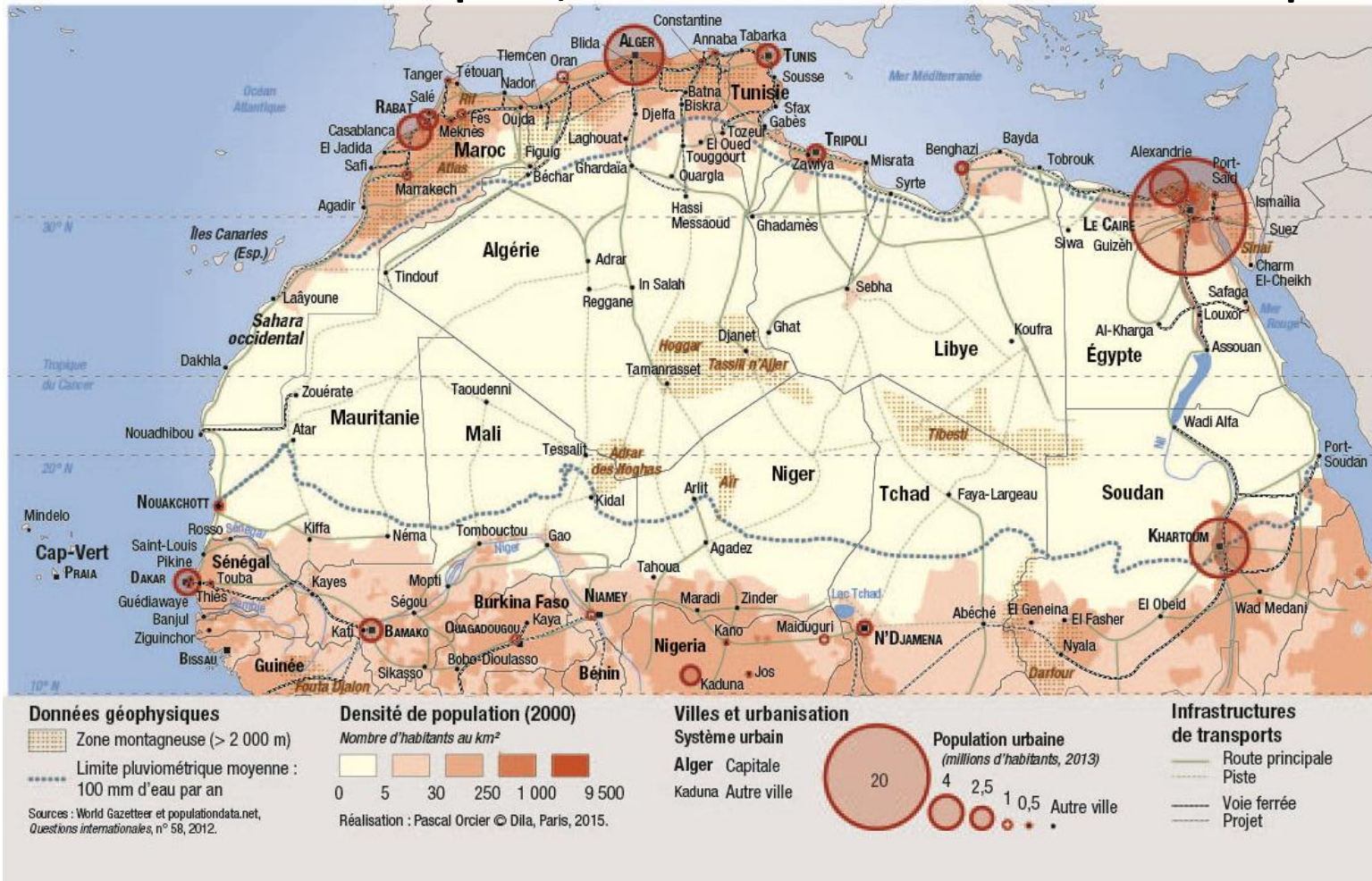
Géographe

Université du Havre – UMR *IDEES*



Le Sahara, le plus grand désert du monde

Des villes et des aéroports, conditions de l'accessibilité touristique



Les valeurs du tourisme saharien



**Recherche de
grands espaces**

*Beauté
Silence
Pureté*

**Admiration pour les
nomades**

*Adaptation au milieu
Authenticité
Liberté*

**Revendication de
l'esprit d'aventure**

*Vie dans la nature
Lenteur
Frugalité*

Photo B. Lecoquierre



Un rapport original à la « Wilderness » (P. Arnould & E. Glon, 2006 ; Y. Le Scanff, 2006) :

- Ambivalence du désert qui fascine et inquiète
- Se confronter à la « *grandeur sauvage* » de l'espace où qu'il soit
- La mythologie d'une quête de désert comme ultime rempart à la civilisation

Un rapport à la lenteur et à la vitesse qui évolue avec le temps :

- La lenteur comme corolaire de la difficulté et de l'incertitude (T1)
- L'avènement de la vitesse avec la révolution industrielle : dromologie (Virilio, 1977) et expression de « *l'homme unidimensionnel* » (Marcuse, 1968) (T2)
- Le retour de la lenteur dans des nouvelles pratiques récréatives de désert : expérience émergente (Andrieu, 2017) et écologie corporelle (Kalaora, 2011) (T3)

Les ingrédients du tourisme saharien

A photograph of a desert landscape with rugged, rocky mountains under a clear blue sky. The foreground is a dark, rocky plain, and the background shows a range of brown, jagged mountains. The sky is a clear, light blue.

Qualité des paysages

Existence reconnue d'un haut lieu

Notoriété d'une grande figure attachée à ce lieu


Massif du Hoggar

Tahat
2908 m

Assekrem

Tamanrasset

10 km





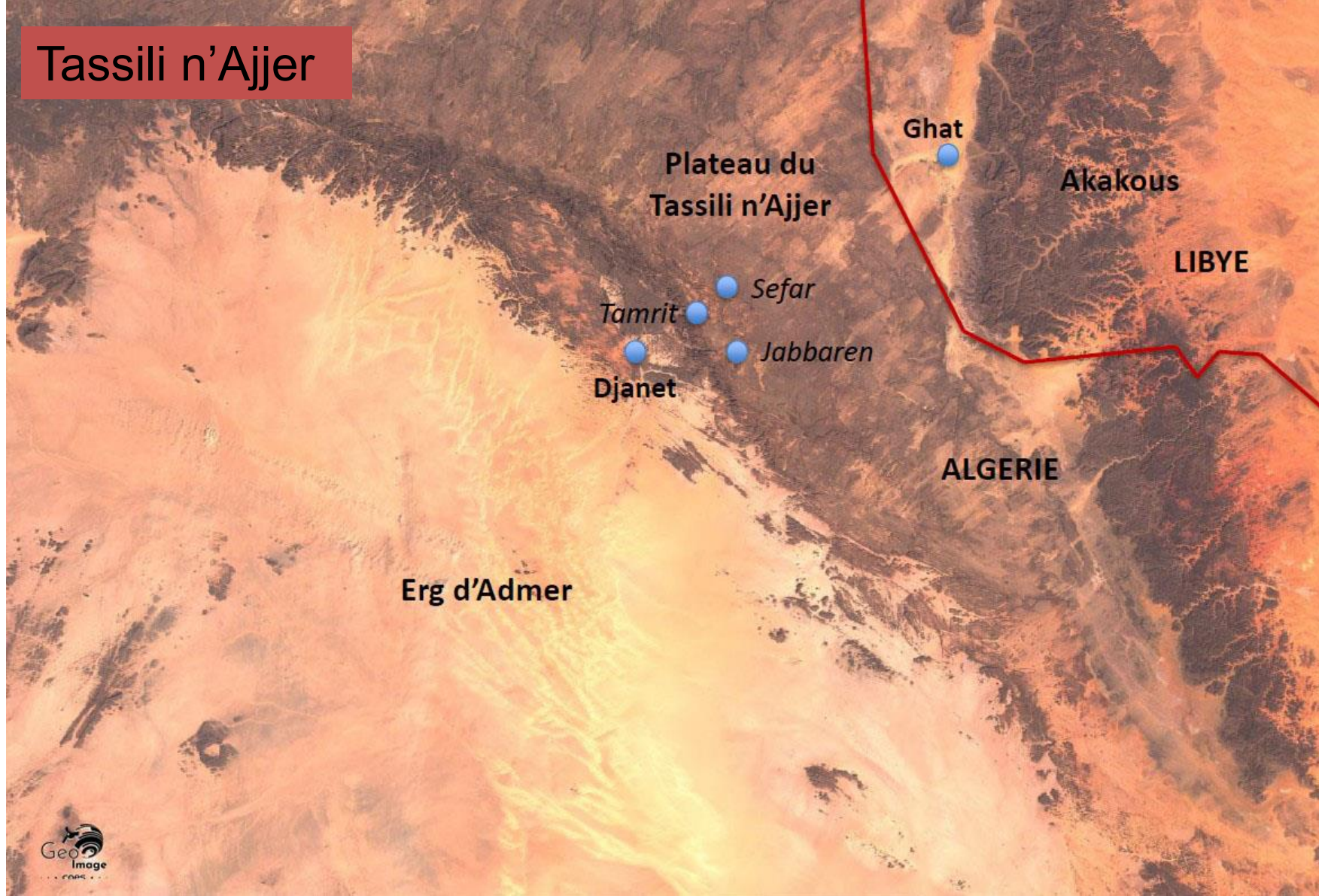
Charles de Foucauld

Le Hoggar et l'Assekrem

Photos B. Lecoquierre



Tassili n'Ajjer





Photos B. Lecoquierre



Plateau du Tassili n'Ajjer



Jabbaren



Tin Tazarift



Alanedoument




Sefar



Tan Zoumaitak



Jabbaren



Jabbaren

Photos B. Lecoquierre

Tassili n'Ajjer



Guelb er Richat

Geo
Image
cnes

Chinguetti



Adrar de Mauritanie

Photos B. Lecoquierre



Théodore Monod

Trois pratiques re-découvertes qui traduisent une transformation des représentations et des usages du Sahara : méharées, randonnées pédestres et bains de sable





- Une expérience de « *corpospatialité* » (Di Méo, 2010)
- Un ralentissement du rythme des activités qui permet d'entrer en « *résonance* » (Rosa, 2016 – 2018) avec l'environnement
- L'expression d'une nouvelle « *écosophie* » (Guattari, 2018) entendue comme sagesse fondée sur une triple communion avec la nature, avec autrui, avec soi-même.

- Ambivalence entre, d'une part, la fascination pour l'immensité, la mystère et la mutabilité désertique (Cauquelin, 2000) et, d'autre part, la peur de s'égarer ou de l'incertitude
- Le Sahara comme ressource territoriale (Gumuchian et Pecqueur, 2007) pour le développement de ses franges (Gélard, 2013 – 2016 ; Taine-Cheikh, 2014) autour de la logique du mystère et de l'infini mais pose la question de la dignité de vie des opérateurs touristiques
- Vers une « *raison pratique* » qui oriente ces pratiques corporelles de pleine nature selon le motif d'une double responsabilité politique et éthique (Lynch, 2018)





Le mythe saharien réactivé par le tourisme

*Désert de sable
Idéalisation des nomades
Qualité des paysages
Grandes figures
historiques mythifiées*



10 800 passagers transportés par Point Afrique sur Paris-Atar en 2001-02

8000 touristes comptabilisés à Tamanrasset en 2002

140 agences de tourisme en 2009-10 à Tamanrasset

Une activité éminemment fragile...

24 décembre 2007 : assassinat de quatre voyageurs français en Mauritanie (Aleg)

26 décembre 2007 : trois militaires mauritaniens abattus au NE de la Mauritanie

Janvier 2008 : annulation du Paris-Dakar

29 novembre 2009 : enlèvement de trois humanitaires espagnols sur la route Nouakchott-Nouadhibou (Mauritanie)

20 décembre 2009 : enlèvement de deux Italiens au sud-est de la Mauritanie

25 Juillet 2010 : exécution de Michel Germaneau au Mali

16 septembre 2010 : sept employés d'Areva enlevés à Arlit (Niger)

7 janvier 2011 : deux jeunes Français enlevés à Niamey puis tués à la frontière

16-20 janvier 2013 : attaque du site gazier d'In Amenas en Algérie (23 otages tués).

Déplacement progressif du djihadisme vers le sud

0 500 1 000 km



TERRITOIRES SAHARIENS

- ⊗ États sahariens
- ⊕ États défaillants
- ⊖ États impliqués dans l'opération Barkhane (2014-)

GROUPES ET ACTES DJIHADISTES

- aire d'action des groupes djihadistes
- ⊗ Boko Haram

- X principaux actes terroristes opérés par les islamistes
- principaux enlèvements commis par les islamistes

PRÉSENCE MILITAIRE FRANÇAISE

- ⊕ base logistique
- ⊖ base avancée

FLUX

- djihadistes (progression vers le sud depuis 2000)
- migrants

REPÈRES GÉOGRAPHIQUES

- frontière
- capitale administrative
- route
- ⊙ relief

Source : B. Lecoquierre, Reliefs n°11, 2020



En conclusion : appauvrissement des populations qui vivaient du tourisme

Photo B. Lecoquierre