



HAL
open science

The fossil locality of Persac (Vienne, France): a unique window on a 100 million years old continental ecosystem

Xavier Valentin, Romain Amiot, Anais A Boura, Lionel Cavin, Carles Martín-Closas, Jean-François Gobé, Pascal Godefroit, Bernard Gomez, Véronique Daviero-Gomez, Martin Jérémy E., et al.

► To cite this version:

Xavier Valentin, Romain Amiot, Anais A Boura, Lionel Cavin, Carles Martín-Closas, et al.. The fossil locality of Persac (Vienne, France): a unique window on a 100 million years old continental ecosystem. 27ème Réunion des Sciences de la Terre, May 2021, Lyon, France. hal-03720210

HAL Id: hal-03720210

<https://hal.science/hal-03720210v1>

Submitted on 11 Jul 2022

HAL is a multi-disciplinary open access archive for the deposit and dissemination of scientific research documents, whether they are published or not. The documents may come from teaching and research institutions in France or abroad, or from public or private research centers.

L'archive ouverte pluridisciplinaire **HAL**, est destinée au dépôt et à la diffusion de documents scientifiques de niveau recherche, publiés ou non, émanant des établissements d'enseignement et de recherche français ou étrangers, des laboratoires publics ou privés.

The fossil locality of Persac (Vienne, France) : a unique window on a 100 million years old continental ecosystem

La localit  fossilif re de Persac (Vienne, France) : une fen tre unique sur un  cosyst me continental de 100 millions d'ann es



Xavier Valentin^{1,9}, Romain Amiot², Ana s Boura³, Lionel Cavin⁴, Carles Mart n-Closas⁵, Jean-Fran ois Gob ⁶, Pascal Godefroit⁶, Bernard Gomez⁷, V ronique Daviero-Gomez², Jeremy E Martin², Olga Otero¹, Xabier Pereda-Suberbiola⁷, Philippe Sorrel², Christophe Texier⁸, Romain Vullo⁸ and G raldine Garcia^{1,10}.

- 1 PALEOVRIM - UMR CNRS 7262, Universit  de Poitiers - France
- 2 LGL - UMR CNRS 5276, ENSL, Universit  de Lyon 1 - France
- 3 CR2P - UMR CNRS 7207 - MNHN, Universit  de la Sorbonne - France
- 4 D partement de G ologie et Pal ontologie, Mus um d'Histoire naturelle de la ville de Gen ve - Suisse
- 5 Departamento de Ciencias de la Tierra y del O ano, Universidad de Barcelona - Spain
- 6 Directorate 'Earth and History of Life', Royal Belgian Institute of Natural Sciences - Belgium
- 7 Departamento de Geolog a, Facultad de Ciencia y Tecnolog a, Universidad del Pa  Vasco - Spain
- 8 G osciences Rennes - UMR CNRS 6118, Universit  de Rennes 1 - France
- 9 PALAIOS, Association de recherche - France
- 10 CVCU, Centre de Valorisation des Collections Universitaires, Universit  de Poitiers - France

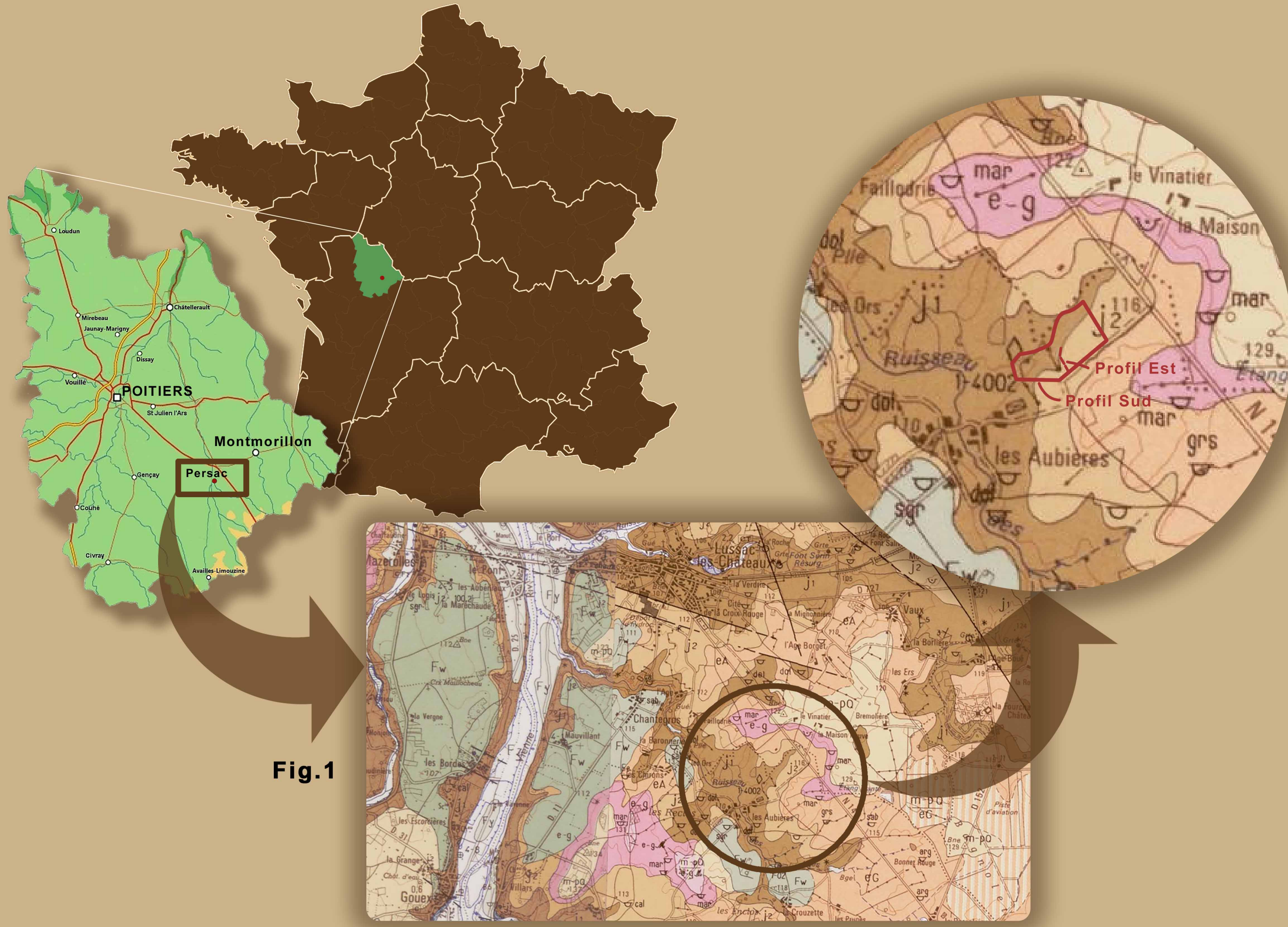


Fig. 1




Fig. 2



Geological context. Contexte g ologique

Le site de Persac a  t  d couvert en 2018, suite   des prospections men es dans les carri res calcaires jurassiques de la Vienne. Le gisement se situe   14 km de Montmorillon sur la commune de Persac (86320) dans l'extr me bordure sud-ouest du Bassin de Paris (Fig. 1). L'affleurement, d'une puissance de plus de 8 m tres correspond   une succession de d p ts continentaux de la base du Cr tac  sup rieur form s dans un contexte de karstifications. Valentin et al. (2014) avait d j signal  dans la Vienne,   Jaunay-Clan des d pressions issues de surface d' rosion de pal okarsts d' ge oxfordien contenant une accumulation d'argiles fines du C nomanien inf rieur riches en restes de v g taux et d'insectes, issues d'un environnement lacustre   littoral.

L'histoire de mise en place des niveaux est complexe avec deux principaux locus fossilif res r f renc s : F1 concentrant des micro-fossiles exceptionnellement pr serv s (vert br s et v g taux) et F3 pr sentant une diversit  de feuilles d'angiospermes, in dite dans le registre fossile.

Vue g n rale de la carri re de Persac (C nomanien)

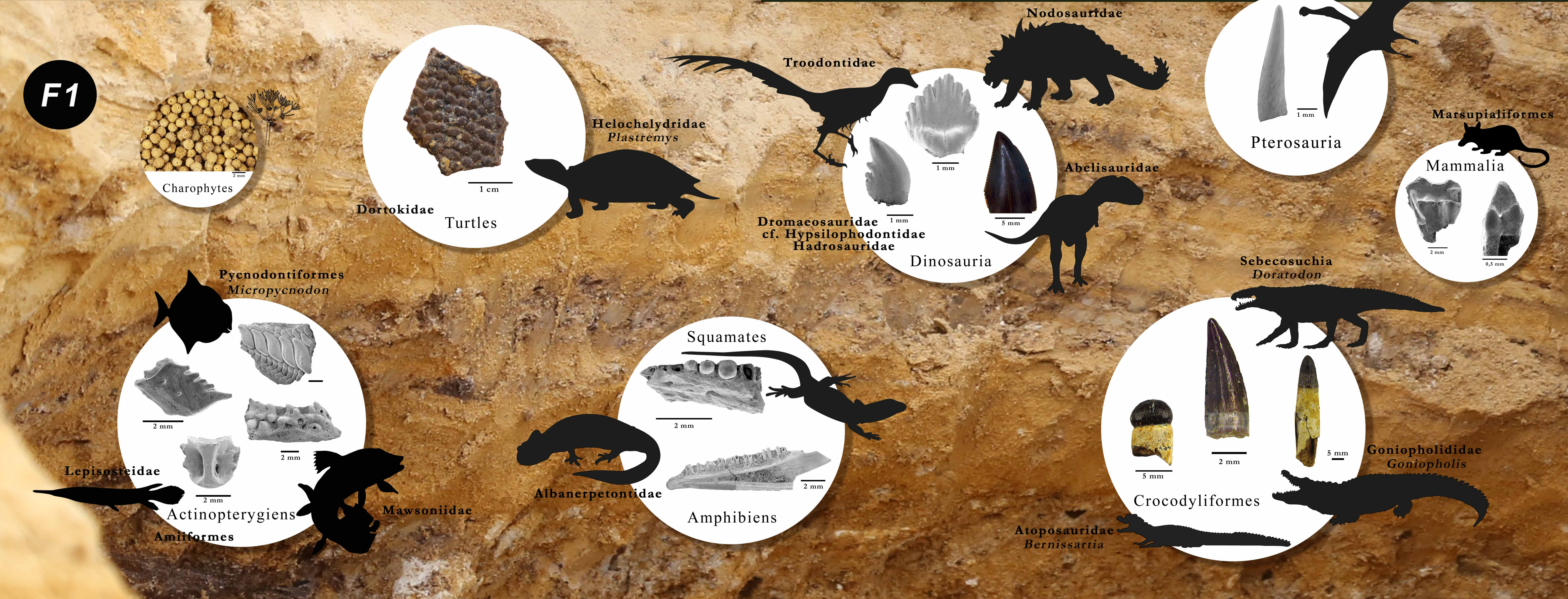
avec les panoramas 1 (orientation E-W) et 2 (NW-SE) montrant les principales g om tries s dimentaires et les relations entre les d p ts endokarstiques (Fig. 2 A, B et C). Log. synth tique avec succession des principaux niveaux, F1 (sables argileux fossilif res), F2 (d p t d tritique fluviatile) et F3 (d p t lacustre   restes de v g taux)   l'int rieur du pal o-karst calcaire d' ge Bajocien/Bathonien.



Fossiliferous assemblage. L'assemblage fossilif re

Ce site est caract ris  par un assemblage exclusivement continental avec en F1 de fortes concentrations de micro-restes de vert br s aquatiques, amphibiens et terrestres, associ s   des charophytes et des graines. La faune est repr sent e par des pi ces squelettiques et de dentaires de tailles millim triques   une dizaine de centim tres appartenant   divers groupes de vert br s. On note aussi un nombre important de coprolithes entiers r partis de mani re  parse sur tous le niveau. Un lavage-tamisage de 12 m  de s diment nous a permis la collecte de plus de 200 000 restes d' chantillons, dont une part importante (45%) de juv niles, en particulier pour les taxons de crocodiliens.

Ce gisement, dat  non loin de la limite Albien-C nomanien d'apr s une esp ce de charophyte (*Atopochara trivolis* var. *restric a* (Grambast-Fessard 1980, Mart n-Closas 1996) et le « cachet » de la faune, est le seul connu actuellement en Europe pour cet intervalle de temps dans un contexte environnemental lacustre. D'un point de vue pal oenvironnemental et taphonomique, Persac rappelle le site barr mien-aptien de Balve en Allemagne (Schwermann et al. 2018). Par ailleurs, Persac se distingue des autres gisements   restes de vert br s du C nomanien europ en (Vullo 2007, Vullo & N raudeau 2008, Csiki et al. 2015), non seulement par sa riche diversit  faunique et floristique   son environnement de d p t particulier de type c n te.



REFERENCES.

- Csiki-Sava Z. et al. 2015. Island life in the Cretaceous-faunal composition, biogeography, evolution, and extinction of the Late Cretaceous European archipelago. *Zookeys* 469: 1-161.
 Grambast-Fessard N. 1980. Description de deux esp ces nouvelles d'*Atopochara* PECK (Clavatoraceae, Charophyta). *G obios* 13:129-135.
 Mart n-Closas C. 1996. A phylogenetic system of Clavatoraceae (Charophyta). *Review of Palaeobotany and Palynology* 94: 259-293.
 Schwermann A.H., Sch llmann L., Pott C. 2019. Vertebrate fauna of a fissure filling from the Lower Cretaceous (Barremian-Aptian) of Balve, Westphalia, Germany. *Terra Nostra* 1: 111-112.
 Valentin X. et al. 2014. Plant-dominated assemblages and invertebrates from the Lower Cenomanian of Jaunay-Clan, western France. *C.R. Palevol* 13: 443-454.
 Vullo R. 2007. Les vert br s du Cr tac  sup rieur des Charentes (Sud-Ouest de la France) : Biodiversit , Taphonomie, Pal o cologie et Pal obiog ographie. *M moires de G osciences Rennes* 125: 1-302.
 Vullo R., N raudeau D. 2008. Cenomanian vertebrate assemblages from southwestern France: a new insight into the European mid-Cretaceous continental fauna. *Cretaceous Research*, 29: 930-935.

ABSTRACT.

Abundant and diverse fossil assemblages were recently collected from Albian-Cenomanian (mid-Cretaceous) cross-stratified beds filling a Bajocian (Middle Jurassic) paleokarst exposed near the town of Persac, Vienne, western France. They include well-preserved fossils of bivalves, gastropods, charophytes, plant leaves and wood, bony fishes, lissamphibians, turtles, lizards, crocodyliforms, dinosaurs, pterosaurs and mammals. During the last three years 12 m³ of sediments were screen-washed. More than 200,000 micro-remains have already been sorted out, ranging from a few mm to a 10 cm in size. The fauna consists of both freshwater and terrestrial organisms. It offers, thus, a inestimable milestone of scientific and patrimonial value for the mid-Cretaceous European continental ecosystems.

