



VOL II/III

Rapport final d'opération d'archéologie préventive

Figures

Chaponnay - avril 2018

› Région Île-de-France / Département de Seine-Saint-Denis (93)

TREMBLAY-EN-FRANCE

RD 88, Route de Villepinte

Occupations rurales au bord du Sausset, étude diachronique

Code INSEE de la commune : 93073

Numéro SRA : BF/DCD/[2012-136]2015, réf. dossier GL/VA/2012-01-004

Code PATRIARCHE : 93 073 10020

Sous la direction d'Agata POIROT (responsable d'opération)

Auteurs : Agata POIROT (responsable d'opération), Quentin ROCHET

Avec les collaborations écrites de : Audrey BARADAT, Julien COLOMBET, Aline COLOMBIER-GOUGOUZIAN, Laurie FLOTTES, Sylvain FOUCRAS, Julie GEREZ, Adeline GUILLEMOT-SECHERESSE, Anicet KONOPKA, Geoffrey LEBLE, Julia PATOURET, Clément TOURNIER, Katinka ZIPPER



Avertissement

Les rapports de fouille constituent des documents administratifs communicables au public dès leur remise au Service Régional de l'Archéologie, suivant les prescriptions de la loi n° 78-753 du 17 juillet modifiée relative à l'amélioration des relations entre l'administration et le public. Aux termes de la circulaire du 26 mars 1993, ils pourront être consultés ; les agents des Services régionaux de l'archéologie rappelleront à tout demandeur les droits de propriété littéraires et artistiques possédés par les auteurs et les contraintes qui en résultent pour tout consultant. Les prises de notes et les photocopies sont utilisées pour un usage exclusivement privé et non destiné à une utilisation collective (article L122-5 du code de la propriété intellectuelle). Toute reproduction du texte accompagnée ou non de photographies, cartes ou schémas, n'est possible que dans le cadre du droit de courte utilisation, avec les références exactes et complètes de l'auteur et de l'ouvrage. Par ailleurs, l'exercice du droit à la communication exclut, pour ses bénéficiaires ou pour les tiers, la possibilité de reproduire, de diffuser ou d'utiliser à des fins commerciales les documents communiqués (Loi n°78-753 du 17 juillet, art. 10). Le non respect de ces règles constitue un délit de contrefaçon puni par l'article 425 du code pénal.

DÉPARTEMENT DE SEINE SAINT DENIS (93)

TREMBLAY-EN-FRANCE, « RD 88, Route de Villepinte »

Occupations rurales au bord du Sausset, étude diachronique

Rapport d'Opération d'Archéologie Préventive

Illustration principale de couverture : depot d'objet fosse 2392

Sous la direction d'Agata POIROT (responsable d'opération)

Auteurs : Agata POIROT (responsable d'opération), Quentin ROCHET

Avec les collaborations écrites de : Audrey BARADAT, Julien COLOMBET, Aline COLOMBIER-GOUGOUZIAN, Laurie FLOTTES, Sylvain FOUCRAS, Julie GEREZ, Adeline GUILLEMOT-SECHERESSE, Anicet KONOPKA, Geoffrey LEBLE, Julia PATOURET, Clément TOURNIER, Katinka ZIPPER

Mise en page : Sandrine SWAL



SOMMAIRE

■ Textes et figures	385
Liste des figures	386
Figures A* Figures générales.....	386
Figures B* De la préhistoire à l'Antiquité.....	386
Figures C* Période mérovingienne (VI ^e -VIII ^e s.)	387
Figures D* Transition entre la période mérovingienne et la période carolingienne (fin VII ^e -VIII ^e s.).....	388
Figures E* Période carolingienne (VIII ^e -X ^e s.)	388
Figures F* Autres vestiges du haut Moyen Âge (VI ^e -X ^e s.)	389
Figures G* Transition de la période carolingienne au Moyen Âge central (X ^e -XI ^e s.).....	390
Figures H* Moyen Âge central (XI ^e -XII ^e s.).....	390
Figures L* Vestiges non datés	391
Figures M* Études complémentaires.....	391
Figures N* Synthèse	394

A. Les figures générales	395
B. De la préhistoire à l'Antiquité	413
C. Période mérovingienne (VI ^e -VIII ^e s.)	419
D. Transition entre la période mérovingienne et la période carolingienne (fin VII ^e - VIII ^e s.)	445
E. Période carolingienne (VIII ^e -X ^e s.)	447
F. Autres vestiges du haut Moyen Âge (VI ^e -X ^e s.)	479
G. Transition de la période carolingienne au Moyen Âge central (X ^e -XI ^e s.).....	485
H. Moyen Âge central (XI ^e -XII ^e s.)	503
L. Vestiges non datés	523
M. Études complémentaires.....	533
N. Synthèse.....	603

2



Textes et figures

› *Figures*



LISTE DES FIGURES

Figures A* Figures générales

Figure A1 : Localisation du site à l'échelle régionale, éch : 1/250 000° ; Source : IGN Géoportail ;
DAO : Quentin Rochet

Figure A2 : Localisation du site à l'échelle locale, éch : 1/25 000° ; Source : IGN Géoportail ;
DAO : Quentin Rochet

Figure A3 : Localisation de l'emprise de fouille sur le cadastre actuel ; éch : 1/5 000° ; DAO : Quentin Rochet

Figure A4 : Carte du contexte archéologique ; éch : 1/40 000° ; Adeline Guillemot-Sécheresse

Figure A5 : Contexte archéologique, détail du bourg de Tremblay-en-France ; éch : 1/10 000° ;
Adeline Guillemot-Sécheresse

Figure A6 : Plan du diagnostic ; éch : 1/2 000° ; A. Michel, Bureau du Patrimoine Archéologique, département
de la Seine-Saint-Denis

Figure A7 : Localisation du site sur la carte de Cassini (1740)

Figure A8 : Localisation des emprises de fouille sur le cadastre napoléonien, circa 1819 (AD09 - 2047 W 0614) ;
DAO : Quentin Rochet

Figure A9a : Localisation des emprises de fouille sur une photographie aérienne de 1959 ; DAO : Quentin Rochet

Figure A9b : Photographies aériennes anciennes : identification de vestiges et extension possible de l'occupation
dans les parcelles adjacentes ; DAO : Quentin Rochet

Figure A10 : Photographies aérienne du site et localisation de l'emprise ; Source : Géoportail, photographies
planet observer

Figure A11 : Contexte géologique du site, éch : 1/50 000° ; Geoffrey Leblé

Figure A12 : Observations géomorphologiques, échelles multiples ; Geoffrey Leblé

Figure A13 : Vue du lit actuel du Sausset et Extrait du cadastre de 1819 ; Geoffrey Leblé

Figure A14 : Plan masse général des deux fouilles (2014-2015) ; éch : 1/1 000° ; DAO : Quentin Rochet

Figure A15 : Plan masse de la fouille ; éch : 1/650° ; DAO : Quentin Rochet

Figure A16 : Vues panoramiques du site en fin de décapage et fin de fouille, vue depuis le Sud ;
Photographies : Quentin Rochet

Figures B* De la préhistoire à l'Antiquité

Figure B1 : Plan général des structures comprenant des dépôts secondaires de silex préhistoriques ; éch : 1/650° ;
DAO : Quentin Rochet

Figure B2 : Plan général des structures protohistoriques et des structures présentant un dépôt secondaire de mobilier protohistorique ; éch : 1/650^e ; DAO : Quentin Rochet

Figure B3 : Sépultures 2274 et 2275, Photographies et plan à l'échelle 1/50^e ; DAO : Quentin Rochet

Figure B4 : Plan général des structures ayant livré du mobilier antique ; éch : 1/650^e ; DAO : Quentin Rochet

Figures C* Période mérovingienne (VI^e-VIII^e s.)

Figure C1 : Plan général des vestiges de la période mérovingienne ; éch : 1/650^e ; DAO : Quentin Rochet

Figure C2 : Bâtiment 2509, ensemble 111 (VI^e-VIII^e), plan et coupe, éch. : 1/20^e, photographie; Relevé : Ludivine Cosialls ; DAO : Quentin Rochet

Figure C3 : Bâtiment 2520, ensemble 114 (VI^e-VIII^e) ; plan et coupe, éch. : 1/20^e (coupe) et 1/40^e (plan), photographie; Relevé : Blandine Passemard et Ludivine Cosialls ; DAO : Quentin Rochet

Figure C4 : Bâtiment 2900, ensemble 215 (VII^e- début VIII^e), plan et coupes, éch. : 1/20^e (coupe) et 1/40^e (plan) ; Relevé : Clément Tournier ; DAO : Quentin Rochet

Figure C5 : Bâtiment 3007, ensemble 221 (VI^e-VII^e), plan et coupe, éch. 1/20^e, photographie ; Relevé : Valentin Rabiller ; DAO : Quentin Rochet

Figure C6 : Bâtiment 3033, ensemble 220 (VI^e- début VIII^e), plan et coupes, éch. 1/20^e ; Relevé : Florian Bourhis ; DAO : Quentin Rochet

Figure C7 : Bâtiment 3033, ensemble 220 (VI^e- début VIII^e), Photographies avant et après fouille ; Photographies: équipe de fouille

Figure C8 : Bâtiment 2853, ensemble 205 (VII^e-VIII^e), plan et coupes, éch. 1/20^e ; Relevé : Blandine Passemard ; DAO : Quentin Rochet

Figure C9 : Bâtiment 2853, ensemble 205 (VII^e-VIII^e), Photographies en cours de fouille et vidée ; Photographies : équipe de fouille

Figure C10 : Bâtiment 2521, ensemble 113 (VI^e-VII^e), plan, éch. 1/40^e, photographie; Relevé : Ludivine Cosialls ; DAO : Quentin Rochet

Figure C11 : Bâtiment 2521, ensemble 113 (VI^e-VII^e), Coupes et profils, éch. 1/20^e (coupes) et 1/40^e (profils) ; Relevé : Thibaud Bleuzé ; DAO : Quentin Rochet

Figure C12 : Bâtiment 2214, ensemble 008 (fin VI^e-VII^e), Plan et coupes, éch. : 1/20^e (coupes) et 1/40^e (plan) ; Relevé : Florian Bourhis ; DAO : Quentin Rochet

Figure C12 bis : Bâtiment 2496, ensemble 110 (VI^e-VII^e), Plan et coupes, éch. : 1/20^e (coupes) et 1/40^e (plan), photographie ; Relevé : Thibaud Bleuzé ; DAO : Quentin Rochet

Figure C13 : Bâtiment 2215-3162, ensemble 009 (VI^e-VII^e), Plan et coupes, éch. : 1/20^e (coupes) et 1/40^e (plan) ; Relevé : Valentin Rabiller ; DAO : Quentin Rochet - Éléments issus du diagnostic Bureau du Patrimoine Archéologique, département de la Seine-Saint-Denis (Michel 2013) : A. Da Silva et F. Herbin

Figure C14 : Bâtiment 3153, ensemble 227 (VI^e-VII^e), Plan et coupes, éch. 1/20^e (coupes) et 1/40^e (plan) ; Relevé : Damien Guyonvarch ; DAO : Quentin Rochet - Éléments issus du diagnostic Bureau du Patrimoine Archéologique, département de la Seine-Saint-Denis (Michel 2013) : A. Da Silva et F. Herbin

Figure C15 : Bâtiment 3154, ensemble 032 (VI^e-VII^e), plan et coupes, éch. : 1/20^e (coupes) et 1/40^e (plan) ; Relevé : Clément Tournier ; DAO : Quentin Rochet – Photographie extraite de Michel, 2013, p.83

Figure C16 : Bâtiment 2867, ensemble 214 (VI^e-VII^e), Plan et coupes, éch. 1/20^e (coupe) et 1/40^e (plan), photographie; Relevé : Agata Poirot ; DAO : Quentin Rochet

Figure C17 : Bâtiment 2513, ensemble 112 (VI^e-VII^e), Plan et coupes, éch. : 1/20^e (coupes) et 1/40^e (plan) ; Relevé : Florian Bourhis ; DAO : Quentin Rochet

Figure C18 : Bâtiment 2513, ensemble 112 (VI^e-VII^e), Coupes, éch. : 1/20^e ; Relevé : Florian Bourhis ; DAO : Quentin Rochet

Figure C19 : Bâtiment 2513, ensemble 112 (VI^e-VII^e), Photographies

Figure C20 : Bâtiment ENS 241, Relevé en plan, éch. 1/50^e et coupe ; Relevé : Thibaut Bleuzé ; DAO : Clément Tournier

Figure C21 : Fosses-atelier 2949 et 2945, plan et coupes, éch. : 1/20^e ; DAO : Quentin Rochet

Figure C22 : Silos 2410 et 3068, plan et coupes, éch. 1/20^e (coupes) et 1/40^e (plan) ; Relevé : Thibaud Bleuzé et Florian Bourhis ; DAO : Quentin Rochet

Figures D* Transition entre la période mérovingienne et la période carolingienne (fin VII^e-VIII^e s.)

Figure D1 : Plan général des vestiges de la transition entre la période mérovingienne et la période carolingienne ; éch. : 1/650^e ; DAO : Quentin Rochet

Figures E* Période carolingienne (VIII^e-X^e s.)

Figure E1 : Plan général des vestiges de la période carolingienne ; éch. : 1/650^e ; DAO : Quentin Rochet

Figure E2 : Pas de figure / erreur numérotation

Figure E3 : Fosse-atelier 3102, ensemble 225 (VIII^e-IX^e), Plan et coupes, éch. 1/20^e, photographie ; Relevé : Florian Bourhis ; DAO : Quentin Rochet

Figure E4 : Fosse-atelier 2665, ensemble 119 (VIII^e-IX^e), Plan et coupes, éch. 1/20^e, photographie ; Relevé : Florian Bourhis ; DAO : Quentin Rochet

Figure E5 : Fosse-atelier 2863, Ensemble 206 (VIII^e-X^e), Plan et coupes, éch. 1/20^e ; Relevé : Camille Vosgien ; DAO : Quentin Rochet

Figure E6 : Fosse-atelier 2863, Ensemble 206 (VIII^e-X^e), Photographies avant fouille et coupes ; Photographies : équipe de fouille

Figure E7 : Fosse-atelier 2721 (VIII^e-X^e), plan et coupes, éch. 1/20^e, photographie ; Relevé : Valentin Rabiller ; DAO : Quentin Rochet

Figure E8 : Four 2870, Ensemble 211 (VIII^e-X^e), Relevé de la coupe et photographies, éch. 1/20^e ; Relevé : Blandine Passemard ; DAO : Quentin Rochet

Figure E9 : Four 2367, Ensemble 003 (VIII^e-X^e), Relevé en plan et coupes, photographie avant fouille, éch. Coupe 1/20^e, éch. Plan 1/40^e ; Relevé : Florian Bourhis ; DAO : Quentin Rochet

Figure E10 : Four 2367, Ensemble 003 (VIII^e-X^e), photographies à différentes étapes de la fouilles ; photographies : équipe de fouille

Figure E11 : Four 2365, Ensemble 021 (IX^e-XI^e), Relevés en plan et en coupes, photographies après fouille, éch. Plan 1/40^e, éch. Coupe 1/20^e ; Relevé : Clément Tournier ; DAO : Quentin Rochet

Figure E12 : Fours des ensembles 103 et 104 (VIII^e-X^e), Relevé en plan et photographie générale, éch. 1/25^e ; Relevé : Camille Vosgien ; DAO : Quentin Rochet

Figure E13 : Ensemble 104 (four), Relevé des coupes et photographie, éch. : 1/20^e ; Relevé : Camille Vosgien ; DAO : Quentin Rochet

Figure E14 : Ensemble 103 (four), Relevé de la coupe et photographies, éch. : 1/20° ; Relevé : Camille Vosgien ; DAO : Quentin Rochet

Figure E15 : Four 2601-2602, Ensemble 116 (VIII^e-X^e), Relevé en plan et coupe, photographie après fouille, éch. 1/20° ; Relevé : Thibaud Bleuzé ; DAO : Quentin Rochet

Figure E16 : Fours 2886, 2887, 2890 et 2893, ensemble 208 (VIII^e-X^e), Relevé en plan, éch. 1/20° ; Relevé : Adeline Guillemot-Sécheresse ; DAO : Quentin Rochet

Figure E17 : Fours 2886, 2887, 2890 et 2893, ensemble 208 (VIII^e-X^e), Photographie de l'ensemble 208 avant fouille, fours 2886 et 2893 ; Photographies : équipe de fouille

Figure E18 : Fours 2886, 2887, 2890 et 2893, ensemble 208 (VIII^e-X^e), Relevé des coupes ; Relevé : Adeline Guillemot-Sécheresse ; DAO : Quentin Rochet

Figure E19 : Four 2176-2177-3442, ensemble 125, Plan et coupes, éch. 1/20° (coupe) et 1/40° (plan) ; Relevé : Damien Guyonvarch ; DAO : Quentin Rochet

Figure E20 : Four 2371-2373, ensemble 020 (IX^e-X^e), Plan, éch. 1/40° ; Relevé : Valentin Rabiller ; DAO : Quentin Rochet

Figure E21 : Bâtiment ENS 228 (VIII^e), Relevé en plan, éch. 1/100° et coupe ; Relevé : équipe de fouille ; DAO : Clément Tournier

Figure E22 : Bâtiment ENS 231 (IX^e-X^e), Relevé en plan, éch. 1/50° et coupe ; Relevé : équipe de fouille ; DAO : Clément Tournier

Figure E23 : Bâtiment ENS 232 (VIII^e-X^e), Relevé en plan, éch. 1/100° et coupe ; Relevé : équipe de fouille ; DAO : Clément Tournier

Figure E24 : Silos 2488 et 2459, plan et coupes, éch. : 1/20° ; Relevé : Florian Bourhis ; DAO : Quentin Rochet

Figure E25 : Silos 2585 et 2749, plan et coupes, éch. : 1/20° ; Relevé : Ludivine Cosialls ; DAO : Quentin Rochet

Figure E26 : Silo 2875, plan et coupe, éch. 1/20° (coupe) et 1/40° (plan), photographie du silo en cours de fouille ; Relevé : Agata Poirot et Blandine Passemard ; DAO : Quentin Rochet

Figure E27 : Silos 2964, 2965 et 2991, plan et coupes, éch. : 1/20° ; Relevé : Damien Guyonvarch et Ludivine Cosialls ; DAO : Quentin Rochet

Figure E28 : Silos 3021 et 3032 plan et coupes, éch. : 1/20° (coupes) et 1/40° (plan), photographie en cours de fouille du silo 3021 ; Relevé : Damien Guyonvarch ; DAO : Quentin Rochet

Figure E29 : Silos 2126 et 3419, plan et coupes, éch. : 1/20°, photographie du silo 3419 ; Relevé : Adeline Guillemot-Sécheresse ; DAO : Quentin Rochet

Figure E30 : Fossés 2179-101 et 2824-207, plan et coupes, éch. 1/20° (coupes) et 1/1000° (plan) ; DAO : Quentin Rochet

Figure E31 : Sépultures 2490 et 2491 ; photographies : équipe de fouille

Figures F* Autres vestiges du haut Moyen Âge (VI^e-X^e s.)

Figure F1 : Plan général des autres vestiges du haut Moyen Âge ; éch : 1/650° ; DAO : Quentin Rochet

Figure F2 : Foyer 2284, plan et coupes, éch. 1/20°, photographie en cours de fouille ; DAO : Quentin Rochet

Figure F3 : Bâtiment 238 (VI^e-IX^e), Relevé en plan, éch. 1/50° ; Relevé : Florian Bourhis, Camille Vosgien et Adeline Guillemot-Sécheresse ; DAO : Clément Tournier

Figure F4 : Bâtiment 233 (VI^e-IX^e), Relevé en plan, éch. 1/50° ; Relevé : Florian Bourhis, Blandine Passemard ; DAO : Clément Tournier

Figures G* Transition de la période carolingienne au Moyen Âge central (X^e-XI^e s.)

Figure G1 : Plan général des vestiges de la transition entre la période carolingienne et le Moyen Âge central ; éch. : 1/650^e ; DAO : Quentin Rochet

Figure G2 : Bâtiment 3174, ensemble 031 (X^e-XI^e), Plan et coupes, éch. : 1/20^e (coupes) et 1/40^e (plan) ; Relevé : Damien Guyonvarch ; DAO : Quentin Rochet - Éléments issus du diagnostic du Bureau du Patrimoine Archéologique, département de la Seine-Saint-Denis (Michel 2013) : A. Da Silva et F. Herbin

Figure G3 : Bâtiment 2300 (X^e-XI^e), plan et coupes, éch. : 1/20^e (coupes) et 1/40^e (plan) ; Relevé : Thibaut Bleuzé ; DAO : Quentin Rochet

Figure G4 : Vue du bâtiment 2300 en coupe (h.) et de l'empierrement sommital 2300-1 (b.) ; Photographies : équipe de fouille ; DAO : Quentin Rochet

Figure G5 : Bâtiments 229-230, Relevé en plan et coupes, éch. 1/100^e ; Relevé : Camille Vosgien, Ludivine Cosials et Valentin Rabiller ; DAO : Clément Tournier

Figure G6 : Bâtiments 234-236, Relevé en plan et coupes, éch. 1/50^e ; DAO : Clément Tournier

Figure G7 : Bâtiment B9, Relevé en plan, éch. 1/50^e ; DAO : Clément Tournier

Figure G8 : Bâtiments 237-239 (X^e-XI^e), Relevé en plan et coupes, éch. 1/100^e ; Relevé : Catherine Masure, Thibaut Bleuzé et Clément Tournier ; DAO : Clément Tournier

Figure G9 : Silos 2136 et 2162, Relevé en plan et coupes, éch. 1/20^e ; Relevé : Camille Vosgien et Catherine Masure ; DAO : Quentin Rochet

Figure G10 : Silos 2324 et 2427, Relevé en plan et coupes, éch. 1/20^e ; Relevé : Thibaut Bleuzé et Clément Tournier ; DAO : Quentin Rochet

Figure G11 : Silos 2444, 2636, 2681 et 2825, Relevé en plan et coupes, éch. 1/20^e ; Relevé : Thibaut Bleuzé et Agata Poirot ; DAO : Quentin Rochet

Figure G12 : Silos 2836 et 2781, Relevé en plan et coupes, éch. 1/20^e ; Relevé : Florian Bourhis ; DAO : Quentin Rochet

Figure G13 : Fosse 2455 et trous de piquets 2463, 2465, 2466 et 2467 (X^e-XI^e) ; Plan et coupe, éch. : 1/20^e, photographies des trous de piquets 2463 et 2465 ; DAO : Quentin Rochet

Figure G14 : Fosse 2460 (X^e-XI^e), plan et coupe, éch. 1/20^e ; DAO : Quentin Rochet

Figure G15 : Fosse 2470 (XI^e), plan et coupe, éch. 1/20^e ; photographie en cours de fouille ; DAO : Quentin Rochet

Figure G16 : Fossé 2736-3446-2891-3240 (X^e-XI^e), plan de localisation et coupe, éch. : 1/20^e (coupe) et 1/1000^e (plan) ; DAO : Quentin Rochet

Figure G17 : Fosses 2391 et 2392 (X^e-XI^e), Relevé en plan et coupe, éch. : 1/20^e, Photographie en coup (h.) et du dépôt d'objet mis au jour (b.) ; Relevé : Clément Tournier ; Photographies et DAO : Quentin Rochet

Figures H* Moyen Âge central (XI^e-XII^e s.)

Figure H1 : Plan général des vestiges du Moyen Âge central ; éch. : 1/650^e ; DAO : Quentin Rochet

Figure H2 : Bâtiment 2615, ensemble 117 (XI^e-XII^e), Plan et coupes, éch. : 1/20^e ; Relevé : Adeline Guillemot-Sécheresse ; DAO : Quentin Rochet

Figure H3 : Bâtiment 2615, ensemble 117 (XI^e-XII^e), Photographie et relevé de la coupe, éch. : 1/20^e ; Relevé : Adeline Guillemot-Sécheresse ; DAO : Quentin Rochet

Figure H4 : Bâtiment 2666, ensemble 121 (XI^e-XII^e), Plan et coupes, éch. : 1/20^e ; Relevé : Ludivine Cosialls ; DAO : Quentin Rochet

Figure H5 : Silos 2140, 2178 et 2514, Plan et coupes, éch. : 1/20^e (coupes) et 1/100^e (plan) ; Relevé : Thibaut Bleuzé et Blandine Passemard ; DAO : Quentin Rochet

Figure H6 : Silos 2699, 3119, 3018, et 3019, Plan et coupes, éch. : 1/20^e (coupes) et 1/100^e (plan) ; Relevé : Thibaut Bleuzé et Blandine Passemard ; DAO : Quentin Rochet

Figure H7 : Silos 2816 et 3003, Plan et coupes, éch. : 1/20^e (coupes) et 1/100^e (plan), photographie de 3003 en cours de fouille ; Relevé : Valentin Rabiller et Damien Guyonvarch ; DAO : Quentin Rochet

Figure H8 : Silos 2236, 3075 et 3076, Plan et coupes, éch. : 1/20^e (coupes) et 1/100^e (plan), photographie de 2236 en cours de fouille ; Relevé : Valentin Rabiller et Florian Bourhis ; DAO : Quentin Rochet

Figure H9 : Silos 2357, 2362 et 2687, Plan et coupes, éch. : 1/20^e (coupes) et 1/100^e (plan), photographie de 2687 en cours de fouille ; Relevé : Valentin Rabiller et Florian Bourhis ; DAO : Quentin Rochet

Figure H10 : Silos 3223 et 3226, Plan et coupes, éch. : 1/20^e (coupes) et 1/100^e (plan), photographie de 2687 en cours de fouille ; Relevé : Damien Guyonvarch ; DAO : Quentin Rochet

Figure H11 : Silos 3024, 3228 et 3231, Plan et coupes, éch. : 1/20^e (coupes) et 1/100^e (plan), photographie de 3024 en cours de fouille ; Relevé : Damien Guyonvarch et Blandine Passemard ; DAO : Quentin Rochet

Figure H12 : Silos 2674 et 3412, Plan et coupes, éch. : 1/20^e (coupes) et 1/100^e (plan), photographie de 3412 en cours de fouille ; Relevé : Damien Guyonvarch et Blandine Passemard ; DAO : Quentin Rochet

Figure H13 : Silos 2170 et 2188, Plan et coupes, éch. : 1/20^e, DAO : Quentin Rochet

Figure H14 : Silos 2350 et 2351, Plan et coupes, éch. : 1/20^e, DAO : Quentin Rochet

Figure H15 : Silos 2461 et 2678, Plan et coupes, éch. : 1/20^e, DAO : Quentin Rochet

Figure H16 : Silos 2722, 2898 et 3071, Plan et coupes, éch. : 1/20^e (coupes) et 1/40^e (plan) ; DAO : Quentin Rochet

Figure H17 : Bâtiment 240 (XI^e-XII^e), plan et coupes, éch. 1/50^e ; DAO : Clément Tournier

Figure H18 : Bâtiment 242 (XI^e-XII^e), plan et coupes, éch. 1/50^e ; DAO : Clément Tournier

Figures L* Vestiges non datés

Figure L1 : Plan général des vestiges non datés ; éch. : 1/650^e ; DAO : Quentin Rochet

Figure L2 : Bâtiment 235, éch. 1/50^e ; DAO : Clément Tournier

Figure L3 : Bâtiments 243 et 244, éch. 1/100^e ; DAO : Clément Tournier

Figure L4 : Bâtiments 245 et 246, éch. 1/100^e ; DAO : Clément Tournier

Figure L5 : Silos 2412 et 2634, coupes et plans, éch. 1/20^e, photographie du silo 2412 vidé ; DAO : Quentin Rochet

Figure L6 : Silos 2542 et 2555, Plan et coupe du silo 2555, éch. 1/20^e, photographie et localisation du silo 2542 ; DAO : Quentin Rochet

Figure L7 : Fossés, éch. 1/1000^e ; DAO : Quentin Rochet

Figure L8 : Alignements observés entre les structures fossoyées, éch. 1/500^e ; DAO : Clément Tournier

Figures M* Études complémentaires

Figure M1 : Céramique antique (éch.: 1/3) ; Dessin et DAO : Anicet Konopka

Figure M2 : Céramique mérovingienne, VI^e-VII^e siècles (éch.: 1/3) ; Dessin et DAO : Anicet Konopka

- Figure M3** : Céramique mérovingienne, VI^e-VII^e siècles (éch.: 1/3) ; Dessin et DAO : Anicet Konopka
- Figure M4** : Céramique mérovingienne, VI^e-VII^e siècles (éch.: 1/3) ; Dessin et DAO : Anicet Konopka
- Figure M5** : Céramique mérovingienne, VI^e-VII^e siècles (éch.: 1/3) ; Dessin et DAO : Anicet Konopka
- Figure M6** : Céramique mérovingienne, VI^e-VII^e siècles (éch.: 1/3) ; Dessin et DAO : Anicet Konopka
- Figure M7** : Céramique mérovingienne, VI^e-VII^e siècles (éch.: 1/3) ; Dessin et DAO : Anicet Konopka
- Figure M8** : Céramique carolingienne, VIII^e -IX^e siècles (éch.: 1/3) ; Dessin et DAO : Anicet Konopka
- Figure M9** : Céramique carolingienne, VIII^e -IX^e siècles (éch.: 1/3) ; Dessin et DAO : Anicet Konopka
- Figure M10** : Céramique carolingienne, VIII^e -IX^e siècles (éch.: 1/3) ; Dessin et DAO : Anicet Konopka
- Figure M11** : Céramique transition carolingien - Moyen Âge, X^e - XI^e siècles (éch.: 1/4) ;
Dessin et DAO : Anicet Konopka
- Figure M12** : Céramique transition carolingien - Moyen Âge, X^e - XI^e siècles (éch.: 1/4) ;
Dessin et DAO : Anicet Konopka
- Figure M13** : Céramique transition carolingien - Moyen Âge, X^e - XI^e siècles (éch.: 1/4) ;
Dessin et DAO : Anicet Konopka
- Figure M14** : Céramique transition carolingien - Moyen Âge, X^e - XI^e siècles (éch.: 1/4) ;
Dessin et DAO : Anicet Konopka
- Figure M15** : Céramique transition carolingien - Moyen Âge, X^e - XI^e siècles (éch.: 1/4) ;
Dessin et DAO : Anicet Konopka
- Figure M16** : Céramique du Moyen Âge, XI^e - XII^e siècles (éch.: 1/4) ; Dessin et DAO : Anicet Konopka
- Figure M17** : Céramique du Moyen Âge, XI^e - XII^e siècles (éch.: 1/4) ; Dessin et DAO : Anicet Konopka
- Figure M18** : Céramique du Moyen Âge, XI^e - XII^e siècles (éch.: 1/4) ; Dessin et DAO : Anicet Konopka
- Figure M19** : Céramique du Moyen Âge, XI^e - XII^e siècles (éch.: 1/4) ; Dessin et DAO : Anicet Konopka
- Figure M20** : Céramique mérovingienne, VI^e-VII^e siècles (éch.: 1/3) ; Dessin et DAO : Anicet Konopka
- Figure M21** : Céramique mérovingienne, VI^e-VII^e siècles (éch.: 1/3) ; Dessin et DAO : Anicet Konopka
- Figure M22** : Céramique mérovingienne, VI^e-VII^e siècles (éch.: 1/3) ; Dessin et DAO : Anicet Konopka
- Figure M23** : Céramique carolingienne, VIII^e siècle-IX^e siècle (éch.: 1/3) ; Dessin et DAO : Anicet Konopka
- Figure M24** : Céramique transition carolingien - Moyen Âge, X^e - XI^e siècles (éch.: 1/4) ;
Dessin et DAO : Anicet Konopka
- Figure M25** : Céramique transition carolingien - Moyen Âge, X^e - XI^e siècles (éch.: 1/4) ;
Dessin et DAO : Anicet Konopka
- Figure M26** : Céramique du Moyen Âge, XI^e - XII^e siècles (éch.: 1/4) ; Dessin et DAO : Anicet Konopka
- Figure M27** : Céramique du Moyen Âge, XI^e - XII^e siècles (éch.: 1/4) ; Dessin et DAO : Anicet Konopka
- Figure M28** : Céramique protohistorique des US 2415 et 2799, éch. 1/3^e ; Dessin et DAO : Katinka Zipper
- Figure M29** : Verre, (éch. 1/2) ; Dessin et DAO : Aline Colombier-Gougouzian
- Figure M30** : Mobilier lithique, dessins (éch. 1/1) et DAO Julia Patouret
- Figure M31** : Distribution des âges bovins, caprinés et porcs selon l'usure dentaire ; DAO : S. Foucras
- Figure M32** : Fragments osseux de chats et traces de prélèvement de la peau sur un crâne (US 2805-1) ;
DAO : S. Foucras
- Figure M33** : Traces de prélèvement de la viande sur un fémur de canard (US 2802-1) ; DAO : S. Foucras

- Figure M34** : Evolution chronologique des différentes espèces ; DAO : S. Foucras
- Figure M35** : évolution comparative des restes de la triade, entre les deux campagnes de fouilles ; DAO : S. Foucras
- Figure M36** : Localisation des ensembles squelettiques d'animaux sur le site ; DAO : S. Foucras
- Figure M37** : Exemples de traces de découpe chez les bovins en différents points du squelette ; DAO : S. Foucras
- Figure M38** : Crâne d'un âne découvert durant la première campagne de fouille (US320) ;
Photographie et DAO : S. Foucras
- Figure M39** : Hypothèse de localisation des différents secteurs d'exploitation des ressources animales ;
DAO : S. Foucras
- Figure M40** : Photographie de détail US 822 et US 2275 ; Photographies : Audrey Baradat
- Figure M41** : Photographie de détail US 204, US 2274 et US 2275 ; Photographies : Audrey Baradat
- Figure M42** : Photographie de détail US 822, US 204 et US 2275 ; Photographies s : Audrey Baradat
- Figure M43** : US 2274, Photographies de détail des cotes ; Photographies : Audrey Baradat
- Figure M44** : US 2275, Photographies de détail ; Photographie : Audrey Baradat
- Figure M45** : US 2275, Photographies de détail ; Photographie : Audrey Baradat
- Figure M46** : Restes carpologiques et entomologiques, photographies échelles multiples ;
Photographies : Laurie Flottes
- Figure M47** : Objet en terre ? (us 171) et fragments de revêtement (us 972, us 3003), (éch. 1/10) ;
Photographie et DAO : Julie Gerez
- Figure M48** : Fragments de torchis (us 413), (éch. 1/10) ; Photographie et DAO : Julie Gerez
- Figure M49** : Fragments de four ? (us 691.1), éch. (éch. 1/100) ; Photographie et DAO : Julie Gerez
- Figure M50** : Banquette ou bordure ? (us 2987), (éch. 1/20) ; Photographie et DAO : Julie Gerez
- Figure M51** : Lames micromorphologiques ; DAO : Geoffrey Leblé
- Figure M52** : Parure et objets de piété (éch. 1/1) ; Dessins : Agata Poirot
- Figure M53** : Fibules et épingles (éch. 1/1) ; Dessins : Agata Poirot
- Figure M54** : Accessoires des vêtements (éch. 1/1) ; Dessins : Agata Poirot
- Figure M55** : Éléments de coffrets (éch. 1/1) ; Dessins : Agata Poirot
- Figure M56** : Objets divers de la vie quotidienne (éch. 1/1) ; Dessins : Agata Poirot
- Figure M57** : Couteaux et pierres à aiguiser (éch. 1/1) ; Dessins : Agata Poirot
- Figure M58** : Éléments de suspension (éch. 1/1) ; Dessins : Agata Poirot
- Figure M59** : Huisserie, serrurerie (éch. 1/1) ; Dessins : Agata Poirot
- Figure M60** : Armes (éch. 1/2) ; Dessins : Agata Poirot
- Figure M61** : Équipements du cavalier (éch. 1/1) ; Dessins : Agata Poirot
- Figure M62** : Outillage du textile (éch. 1/1) ; Dessins : Agata Poirot
- Figure M63** : Lames de forces (éch. 1/1) ; Dessins : Agata Poirot
- Figure M64** : Travail du bois et autres outils (éch. 1/1) ; Dessins : Agata Poirot
- Figure M65 A** : Outillage de la structure US2392 (éch. 1/2) ; Dessins : Agata Poirot
- Figure M65 B** : Outillage de la structure US2392 (éch. 1/2) ; Dessins : Agata Poirot

Figures N* Synthèse

Figure N1 : Plan de synthèse des structures ayant livré du silex préhistorique, Tremblay 1 (2014) et Tremblay 2 (2015), éch. 1/1000^e ; DAO : Quentin Rochet

Figure N2 : Plan de synthèse des structures ayant livré du mobilier protohistorique, Tremblay 1 (2014) et Tremblay 2 (2015), éch. 1/1000^e ; DAO : Quentin Rochet

Figure N3 : Plan de synthèse des structures ayant livré du mobilier antique, Tremblay 1 (2014) et Tremblay 2 (2015), éch. 1/1000^e ; DAO : Quentin Rochet

Figure N4a : Plan de synthèse des structures de la période mérovingienne, Tremblay 1 (2014) et Tremblay 2 (2015), éch. 1/1000^e ; DAO : Quentin Rochet

Figure N4b : Plan par type des structures de la période mérovingienne, Tremblay 1 (2014) et Tremblay 2 (2015), éch. 1/1000^e ; DAO : Quentin Rochet

Figure N5a : Plan de synthèse des structures de la transition de la période mérovingienne à la période carolingienne, Tremblay 1 (2014) et Tremblay 2 (2015), éch. 1/1000^e ; DAO : Quentin Rochet

Figure N5b : Plan par type des structures de la transition de la période mérovingienne à la période carolingienne, Tremblay 1 (2014) et Tremblay 2 (2015), éch. 1/1000^e ; DAO : Quentin Rochet

Figure N6a : Plan de synthèse des structures de la période carolingienne, Tremblay 1 (2014) et Tremblay 2 (2015), éch. 1/1000^e ; DAO : Quentin Rochet

Figure N6b : Plan par type des structures de la période carolingienne, Tremblay 1 (2014) et Tremblay 2 (2015), éch. 1/1000^e ; DAO : Quentin Rochet

Figure N7a : Plan de synthèse des structures datées du haut Moyen Âge, Tremblay 1 (2014) et Tremblay 2 (2015), éch. 1/1000^e ; DAO : Quentin Rochet

Figure N7b : Plan par type des structures datées du haut Moyen Âge, Tremblay 1 (2014) et Tremblay 2 (2015), éch. 1/1000^e ; DAO : Quentin Rochet

Figure N8a : Plan de synthèse des structures datées de la transition entre la période carolingienne et le Moyen Âge central, Tremblay 1 (2014) et Tremblay 2 (2015), éch. 1/1000^e ; DAO : Quentin Rochet

Figure N8b : Plan par type des structures datées de la transition entre la période carolingienne et le Moyen Âge central, Tremblay 1 (2014) et Tremblay 2 (2015), éch. 1/1000^e ; DAO : Quentin Rochet

Figure N9a : Plan de synthèse des structures du Moyen Âge central, Tremblay 1 (2014) et Tremblay 2 (2015), éch. 1/1000^e ; DAO : Quentin Rochet

Figure N9b : Plan par type des structures du Moyen Âge central, Tremblay 1 (2014) et Tremblay 2 (2015), éch. 1/1000^e ; DAO : Quentin Rochet

Figure N10 : Plan de synthèse des structures du bas Moyen Âge, Tremblay 1 (2014) et Tremblay 2 (2015), éch. 1/1000^e ; DAO : Quentin Rochet

Figure N11 : Plan de synthèse des structures non datées, Tremblay 1 (2014) et Tremblay 2 (2015), éch. 1/1000^e ; DAO : Quentin Rochet

Figure N12 : Planche typo-chronologique des bâtiments semi-excavés de type « cabane » et excavés ; éch. 1/200^e ; DAO : Quentin Rochet

Figure N13 : Planche typo-chronologique des fours ; éch. 1/100^e ; DAO : Quentin Rochet



Les figures générales

Figure A1 : Localisation du site à l'échelle régionale, éch : 1/250 000^e ; Source : IGN Géoportail ;
DAO : Quentin Rochet

Figure A2 : Localisation du site à l'échelle locale, éch : 1/25 000^e ; Source : IGN Géoportail ;
DAO : Quentin Rochet

Figure A3 : Localisation de l'emprise de fouille sur le cadastre actuel ; éch : 1/5 000^e ; DAO : Quentin Rochet

Figure A4 : Carte du contexte archéologique ; éch : 1/40 000^e ; Adeline Guillemot-Sécheresse

Figure A5 : Contexte archéologique, détail du bourg de Tremblay-en-France ; éch : 1/10 000^e ;
Adeline Guillemot-Sécheresse

Figure A6 : Plan du diagnostic ; éch : 1/2 000^e ; A. Michel, Bureau du Patrimoine Archéologique, département
de la Seine-Saint-Denis, 2013

Figure A7 : Localisation du site sur la carte de Cassini (1740)

Figure A8 : Localisation des emprises de fouille sur le cadastre napoléonien, circa 1819 (AD09 - 2047 W 0614) ;
DAO : Quentin Rochet

Figure A9a : Localisation des emprises de fouille sur une photographie aérienne de 1959 ; DAO : Quentin Rochet

Figure A9b : Photographies aériennes anciennes : identification de vestiges et extension possible de l'occupation
dans les parcelles adjacentes ; DAO : Quentin Rochet

Figure A10 : Photographies aérienne du site et localisation de l'emprise ; Source : Géoportail, photographies
planet observer

Figure A11 : Contexte géologique du site, éch : 1/50 000^e ; Geoffrey Leblé

Figure A12 : Observations géomorphologiques, échelles multiples ; Geoffrey Leblé

Figure A13 : Vue du lit actuel du Sausset et Extrait du cadastre de 1819 ; Geoffrey Leblé

Figure A14 : Plan masse général des deux fouilles (2014-2015) ; éch : 1/1 000^e ; DAO : Quentin Rochet

Figure A15 : Plan masse de la fouille ; éch : 1/650^e ; DAO : Quentin Rochet

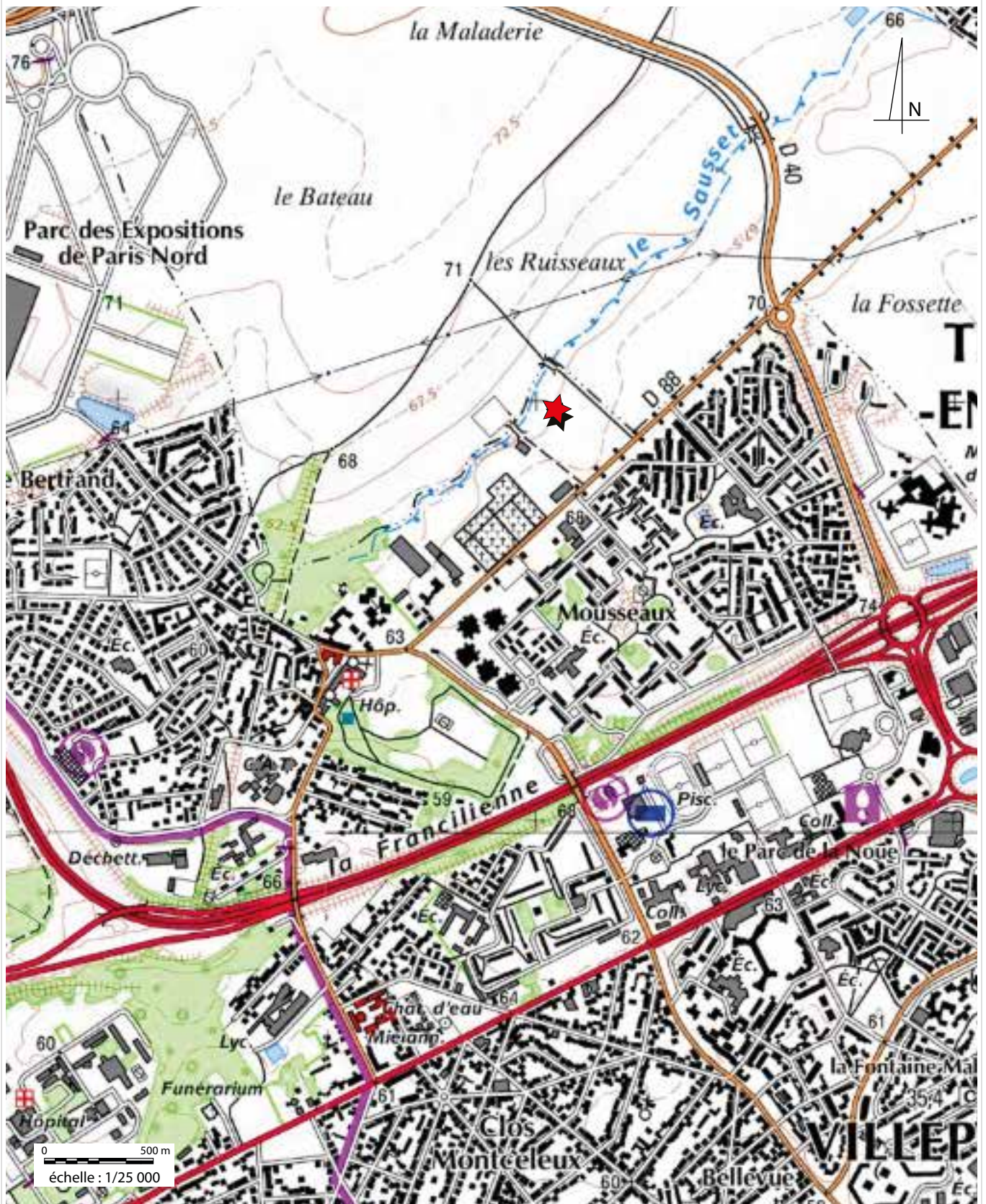
Figure A16 : Vues panoramiques du site en fin de décapage et fin de fouille, vue depuis le Sud ;
Photographies : Quentin Rochet



ARCHEODUNUM

Tremblay-en-France (93)
 RD 88, route de Villepinte
 N° site : 93 073 10020 (2015)

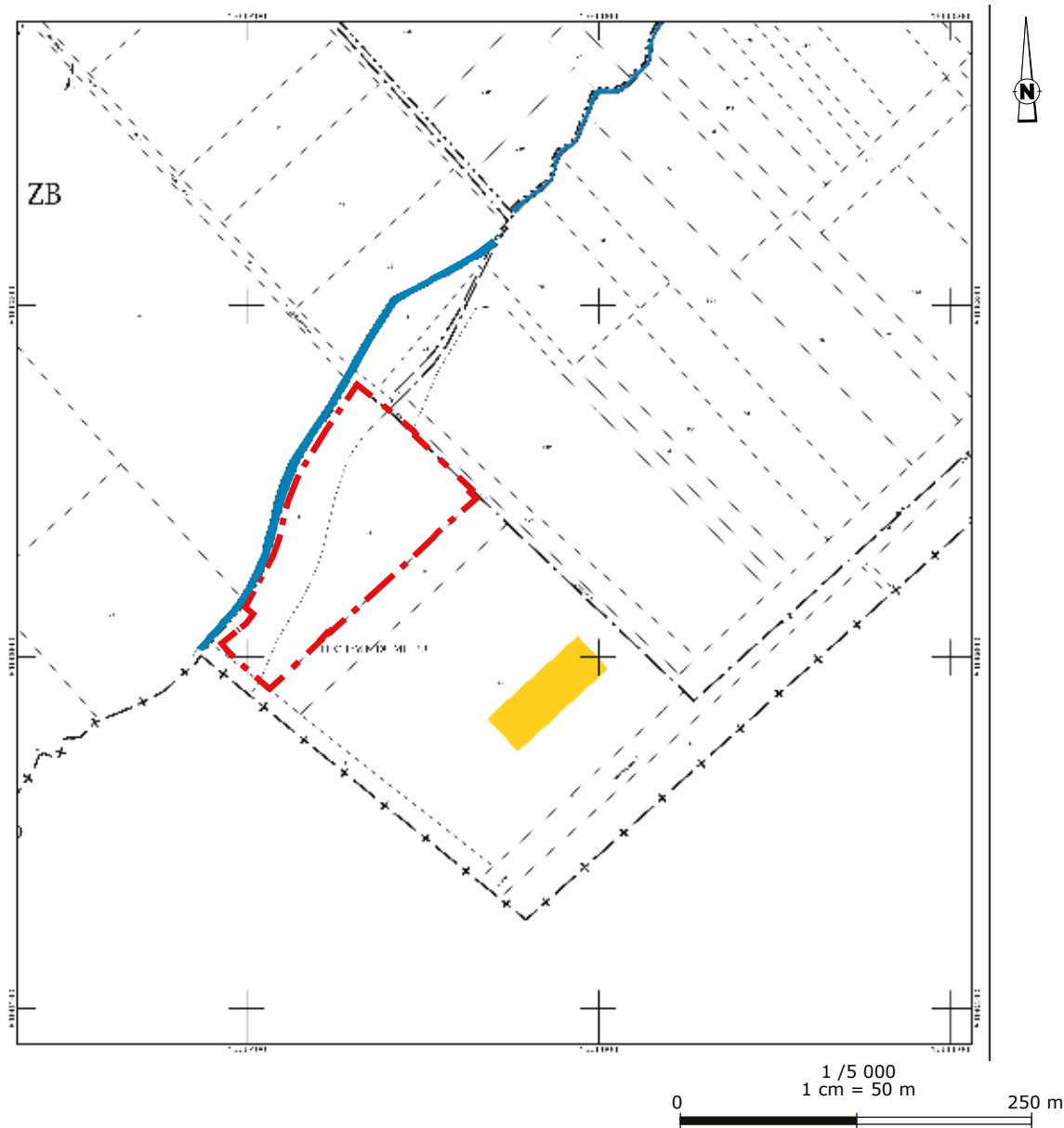
Figure A1 : Localisation du site à l'échelle régionale, éch : 1/250 000° ; Source : IGN Géoportail ; DAO : Quentin Rochet



ARCHEODUNUM

Tremblay-en-France (93)
 RD 88, route de Villepinte
 N° site : 93 073 10020 (2015)

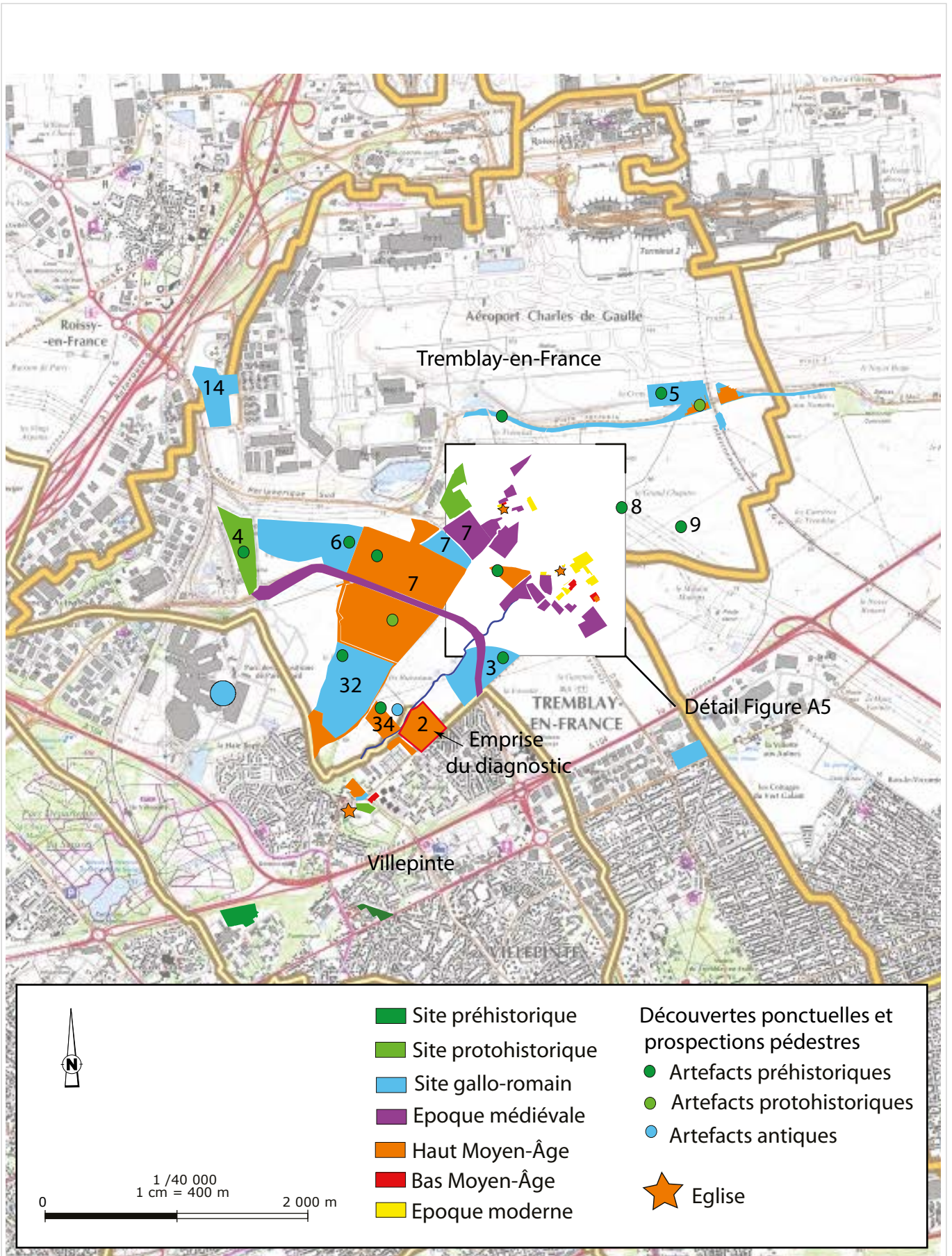
Figure A2 : Localisation du site à l'échelle locale, éch : 1/25 000°; Source : IGN Géoportail ; DAO : Quentin Rochet



ARCHEODUNUM

Tremblay-en-France (93)
 RD 88, route de Villepinte
 N° site : 93 073 10020 (2015)

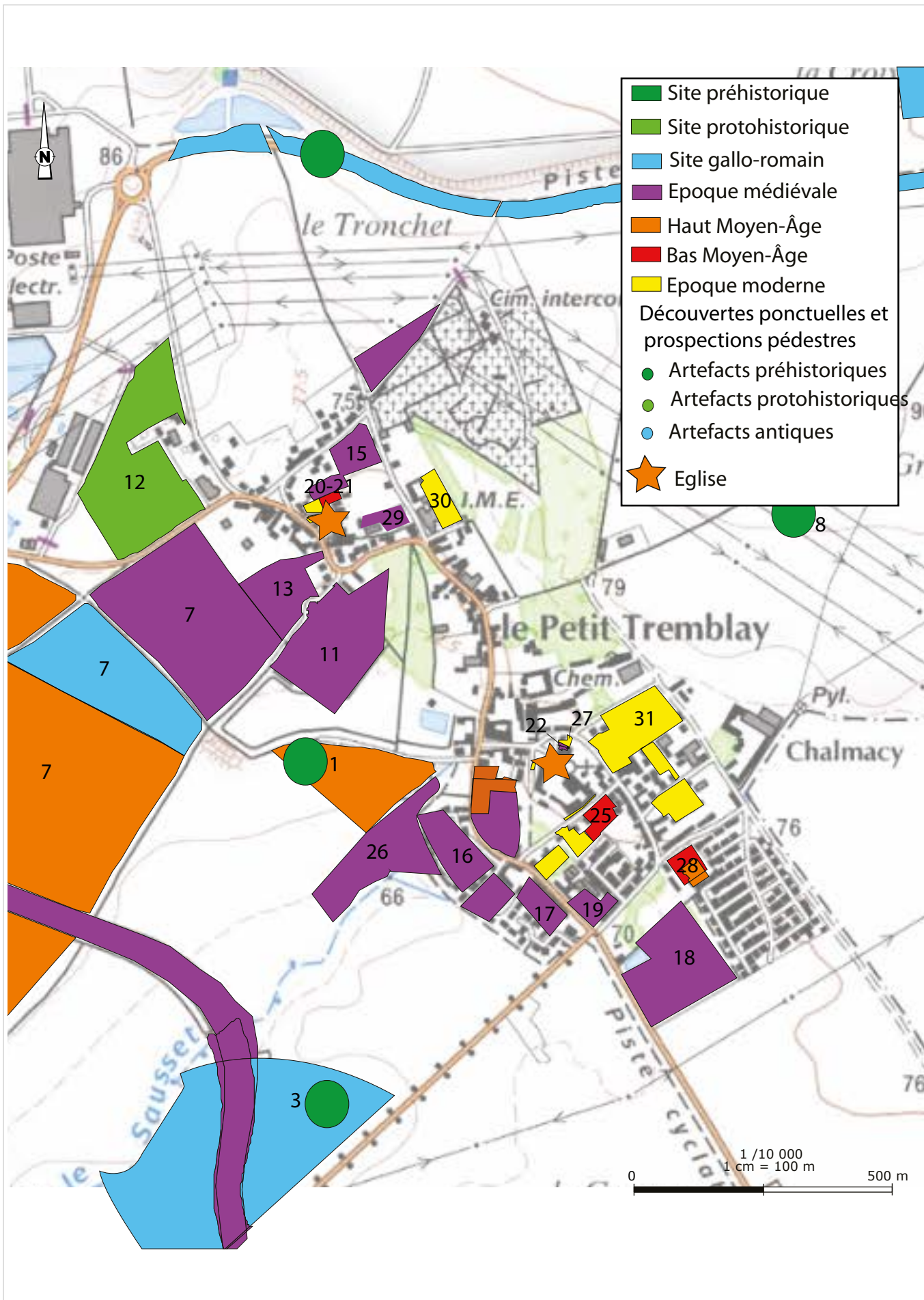
Figure A3 : Localisation de l'emprise de fouille sur le cadastre actuel ; éch : 1/5 000° ;
 DAO : Quentin Rochet



ARCHEODUNUM

Tremblay-en-France (93)
RD 88, route de Villepinte
N° site : 93 073 10020 (2015)


Figure A4 : Carte du contexte archéologique ; éch : 1/40 000° ; Adeline Guillemot-Sécheresse



ARCHEODUNUM

Tremblay-en-France (93)
 RD 88, route de Villepinte
 N° site : 93 073 10020 (2015)

Figure A5 : Contexte archéologique, détail du bourg de Tremblay-en-France ; éch : 1/10 000^e ;
 Adeline Guillemot-Sécheresse



ARCHEODUNUM

Tremblay-en-France (93)
 RD 88, route de Villepinte
 N° site : 93 073 10020 (2015)

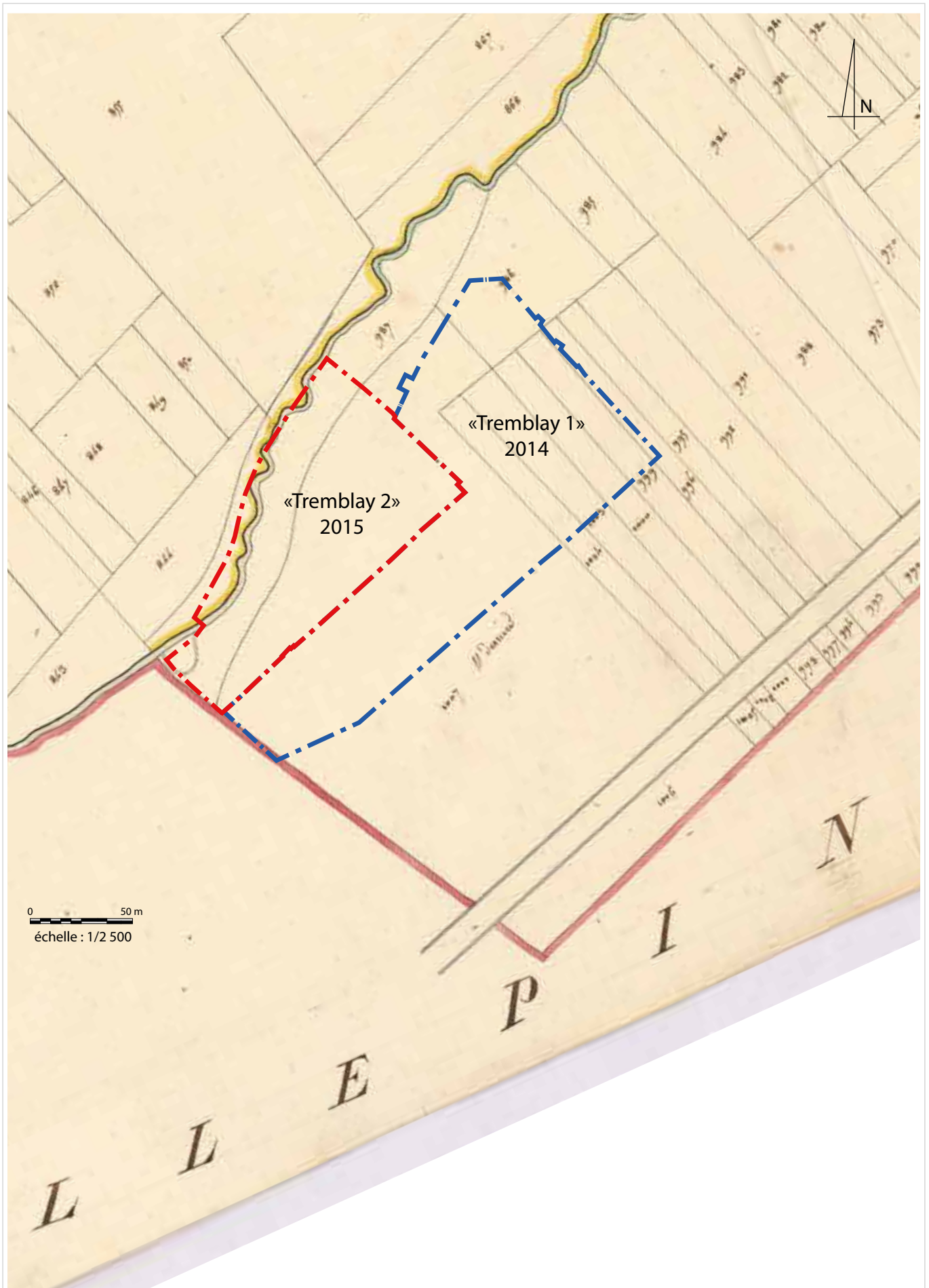
Figure A6 : Plan du diagnostic ; éch : 1/2 000° ; A. Michel, Bureau du Patrimoine Archéologique, département de la Seine-Saint-Denis, 2013



ARCHEODUNUM

Tremblay-en-France (93)
RD 88, route de Villepinte
N° site : 93 073 10020 (2015)


Figure A7 : Localisation du site sur la carte de Cassini (1740)



ARCHEODUNUM

Tremblay-en-France (93)
 RD 88, route de Villepinte
 N° site : 93 073 10020 (2015)

Figure A8 : Localisation des emprises de fouille sur le cadastre napoléonien, circa 1819 (AD09 - 2047 W 0614) ; DAO : Quentin Rochet



Emprise de fouille 2014 «Tremblay 1»




Emprise de fouille 2015 «Tremblay 2»


ARCHEODUNUM

Tremblay-en-France (93)
RD 88, route de Villepinte
N° site : 93 073 10020 (2015)

Figure A9a : Localisation des emprises de fouille sur une photographie aérienne de 1959 ;
DAO : Quentin Rochet



Photographie 1959



Photographie 1965

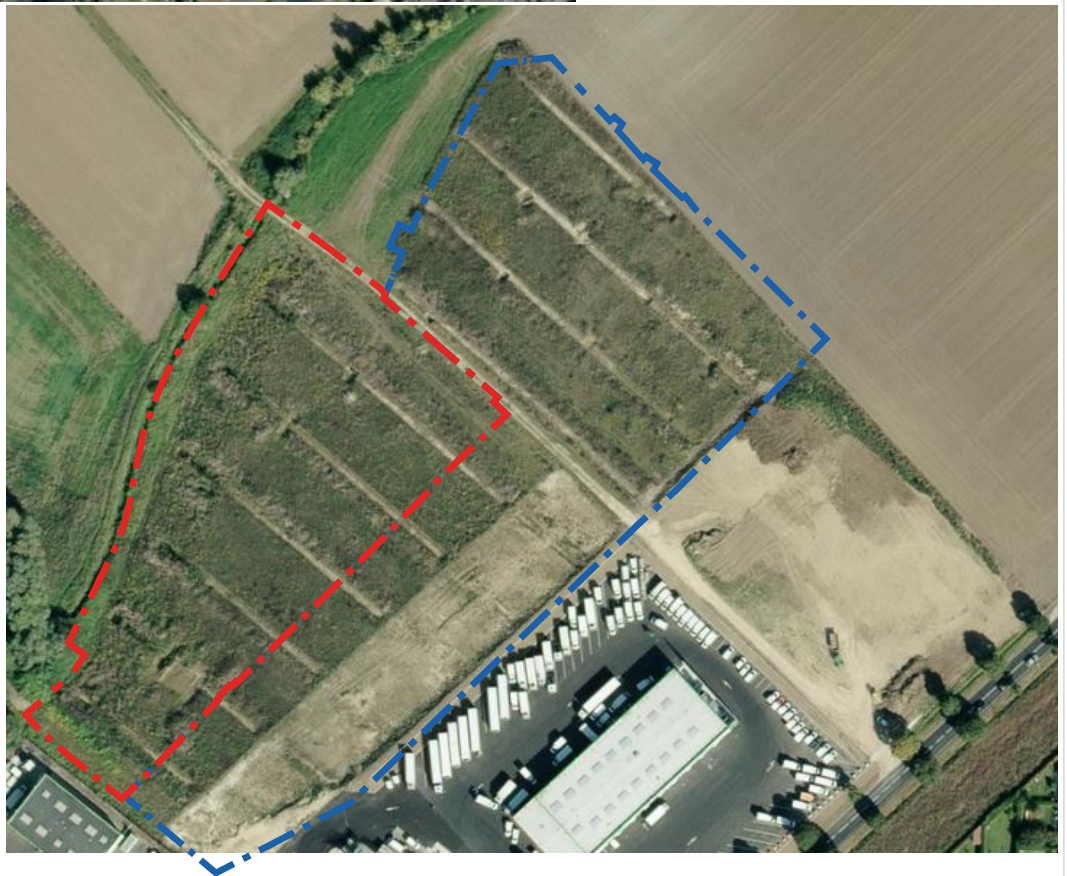


Photographie 1949

ARCHEODUNUM

Tremblay-en-France (93) - RD 88, route de Villepinte
N° site : 93 073 10020 (2015)

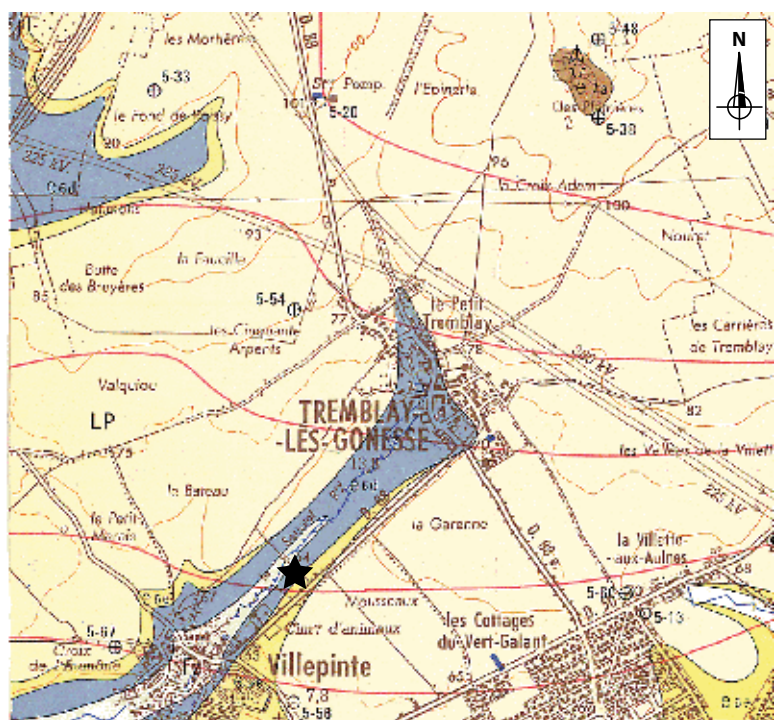
Figure A9b : Photographies aériennes anciennes : identification de vestiges et extension possible de l'occupation dans les parcelles adjacentes ; DAO : Quentin Rochet



ARCHEODUNUM

Tremblay-en-France (93)
RD 88, route de Villepinte
N° site : 93 073 10020 (2015)

Figure A10 : Photographies aeriennes du site et localisation de l'emprise ; Source : Géoportail, photographies planet observer



0 1/50 000 2 km

Légende :

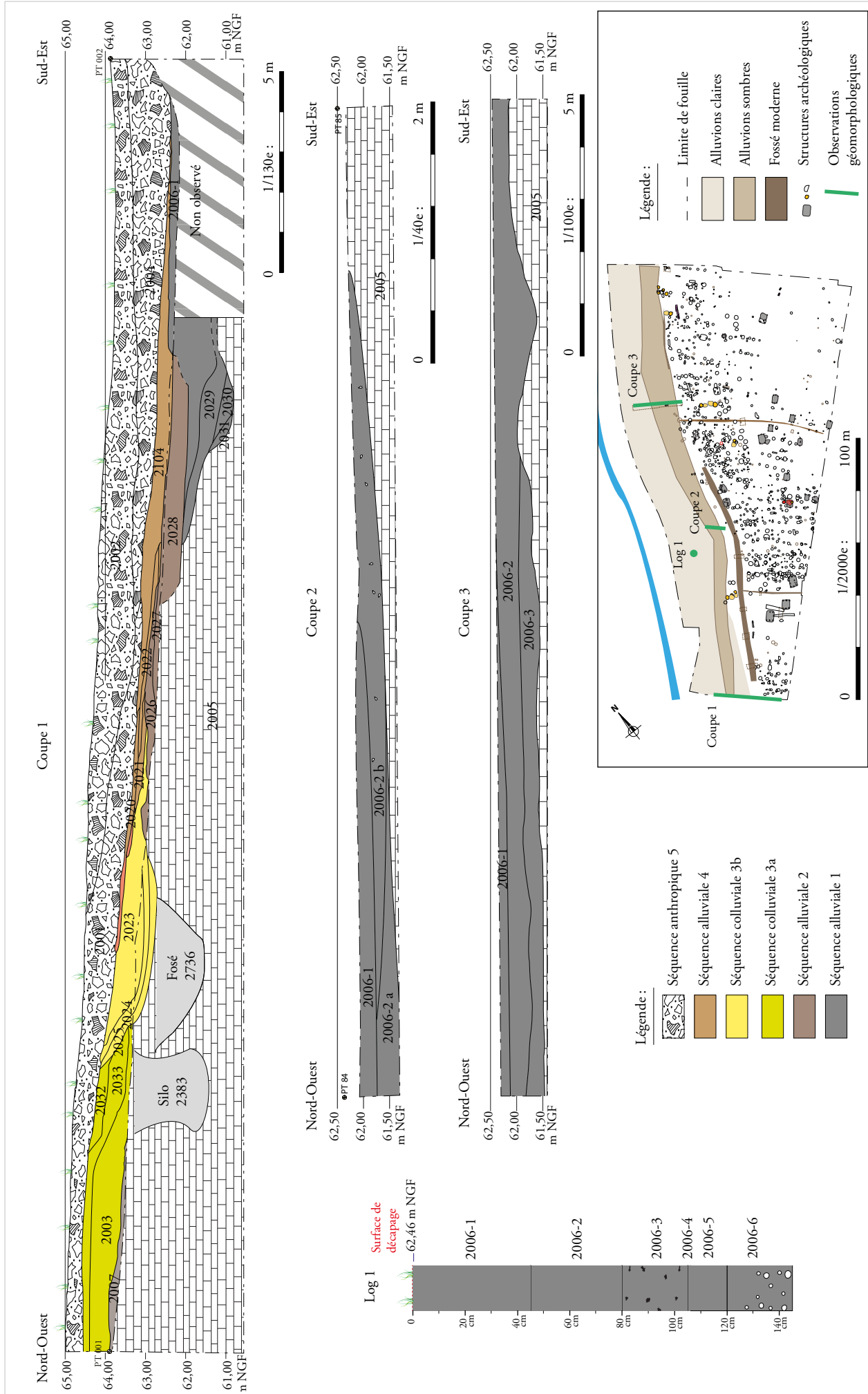
- LP Limons des plateaux
 - e_{6c} Sables de Monceau
 - e_{6d} Calcaire de Sain-Ouen
- } EOCENE MOYEN

★ Emplacement du site

ARCHEODUNUM

Tremblay-en-France (93)
RD 88, route de Villepinte
N° site : 93 073 10020 (2015)

Figure A11 : Contexte géologique du site, éch : 1/50 000° ; Geoffrey Leblé



ARCHEODUNUM

Tremblay-en-France (93) - RD 88, route de Villepinte
N° site : 93 073 10020 (2015)

Figure A12 : Observations géomorphologiques, échelles multiples ; Geoffrey Leblé



Vue du Sausset actuel, dans un chenal artificiel



Extrait du cadastre de 1819, et emplacement probable d'un paléoméandre (flèche)

ARCHEODUNUM

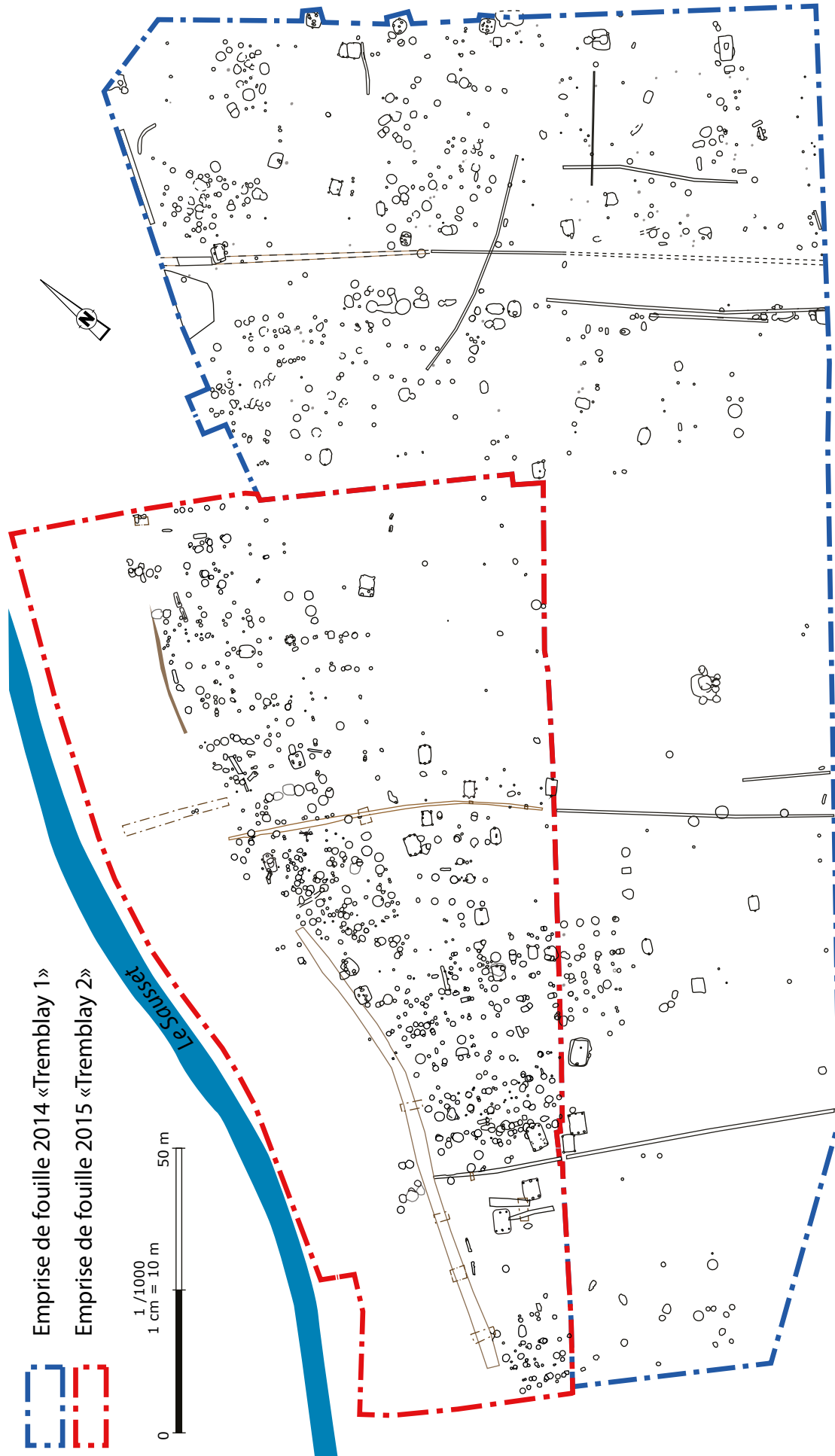
Tremblay-en-France (93)
RD 88, route de Villepinte
N° site : 93 073 10020 (2015)

Figure A13 : Vue du lit actuel du Sausset et Extrait du cadastre de 1819 ; Geoffrey Leblé

Emprise de fouille 2014 «Tremblay 1»
Emprise de fouille 2015 «Tremblay 2»



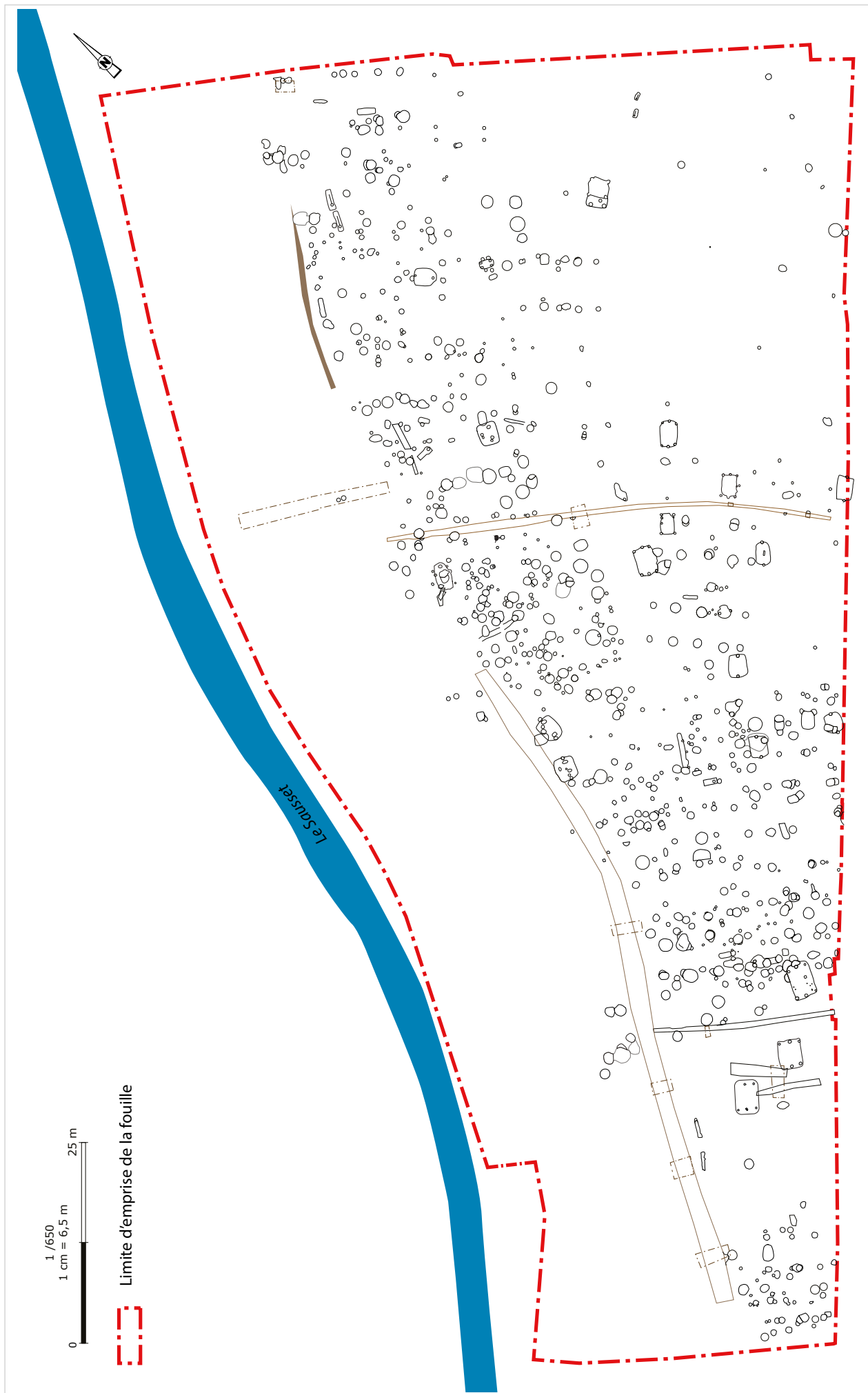
1/1000
1 cm = 10 m
0 50 m



ARCHEODUNUM

Tremblay-en-France (93) - RD 88, route de Villepinte
N° site : 93 073 10020 (2015)

Figure A14 : Plan masse général des deux fouilles (2014-2015) ; éch : 1/1 000^e ; DAO : Quentin Rochet



ARCHEODUNUM

Tremblay-en-France (93) - RD 88, route de Villepinte
N° site : 93 073 10020 (2015)

Figure A15 : Plan masse de la fouille ; éch : 1/500^e ; DAO : B. Passemerd & Clément Tournier



▲ Vue panoramique du site depuis le Sud à l'issue de décapage

▼ Vue panoramique du site depuis le Sud en fin de fouille



ARCHÉODUNUM

Tremblay-en-France (93) - RD 88, route de Villepinte
N° site : 93 073 10020 (2015)

Figure A16 : Vues panoramiques du site à l'issue du décapage ; Photos : Agata Poirot



De la préhistoire à l'Antiquité

Figure B1 : Plan général des structures comprenant des dépôts secondaires de silex préhistoriques ; éch : 1/650^e ; DAO : Quentin Rochet

Figure B2 : Plan général des structures protohistoriques et des structures présentant un dépôt secondaire de mobilier protohistorique ; éch : 1/650^e ; DAO : Quentin Rochet

Figure B3 : Sépultures 2274 et 2275, Photographies et plan à l'échelle 1/50^e ; DAO : Quentin Rochet

Figure B4 : Plan général des structures ayant livré du mobilier antique ; éch : 1/650^e ; DAO : Quentin Rochet

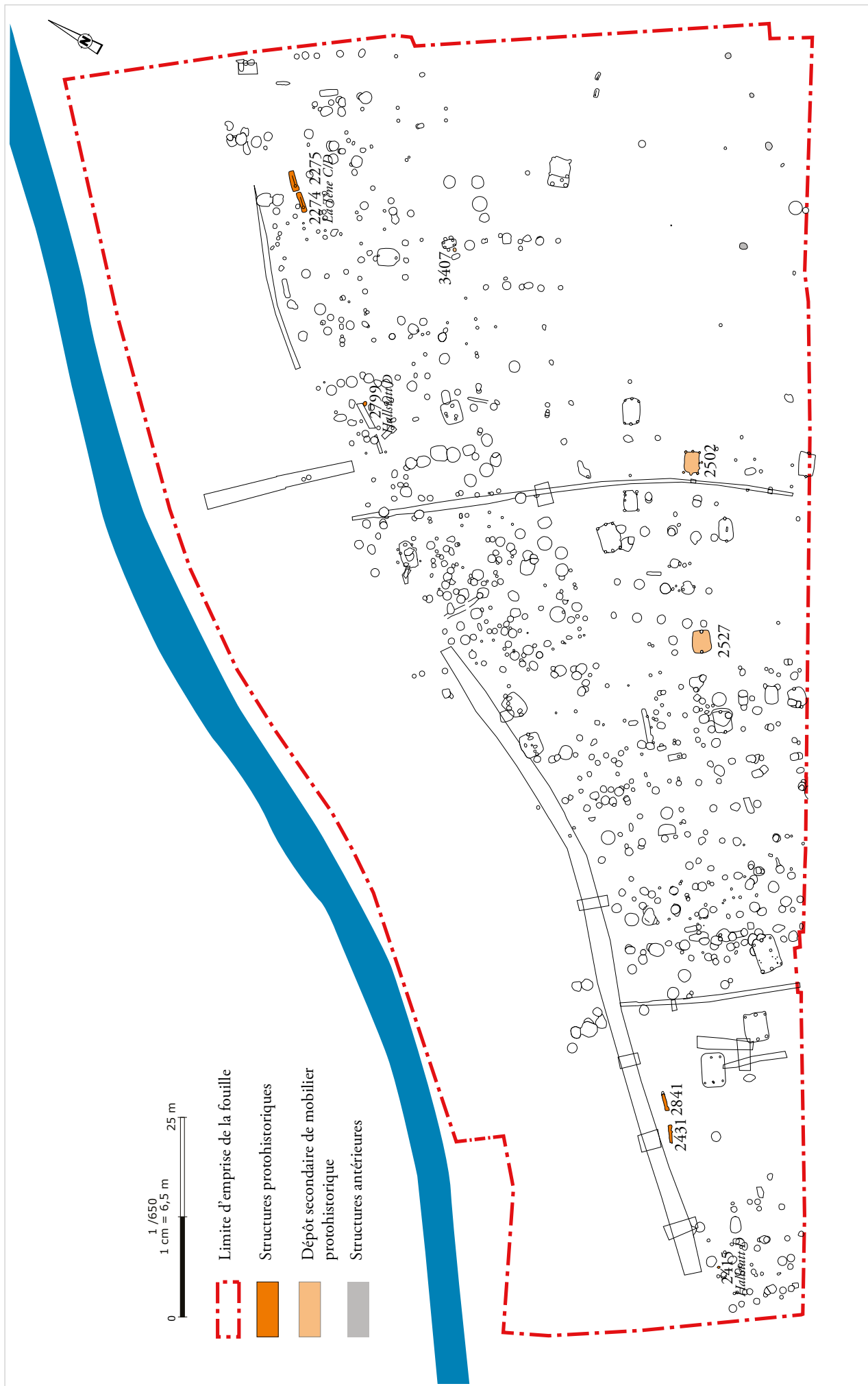
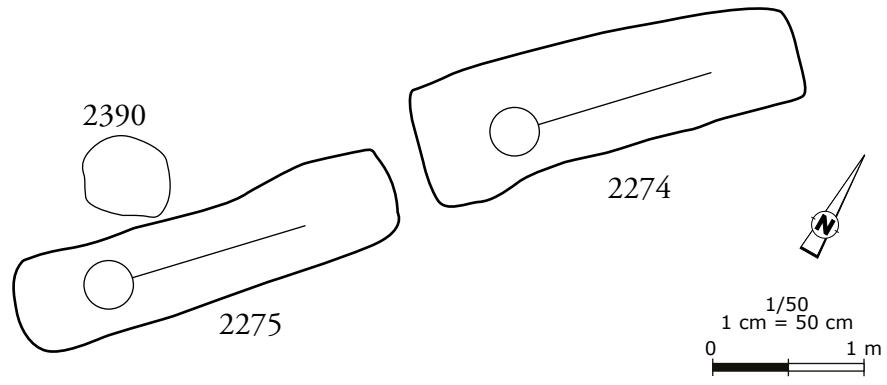


Figure B2 : Plan général des structures protohistoriques et des structures présentant un dépôt secondaire de mobilier protohistorique ; éch : 1/650^e ; DAO : Quentin Rochet

ARCHÉODUNUM
Tremblay-en-France (93) - RD 88, route de Villepoint
N° site : 93 073 10020 (2015)



ARCHEODUNUM

Tremblay-en-France (93)
RD 88, route de Villepinte
N° site : 93 073 10020 (2015)

Figure B3 : Sépultures 2274 et 2275, Photographies et plan à l'échelle 1/50^e ; DAO : Quentin Rochet

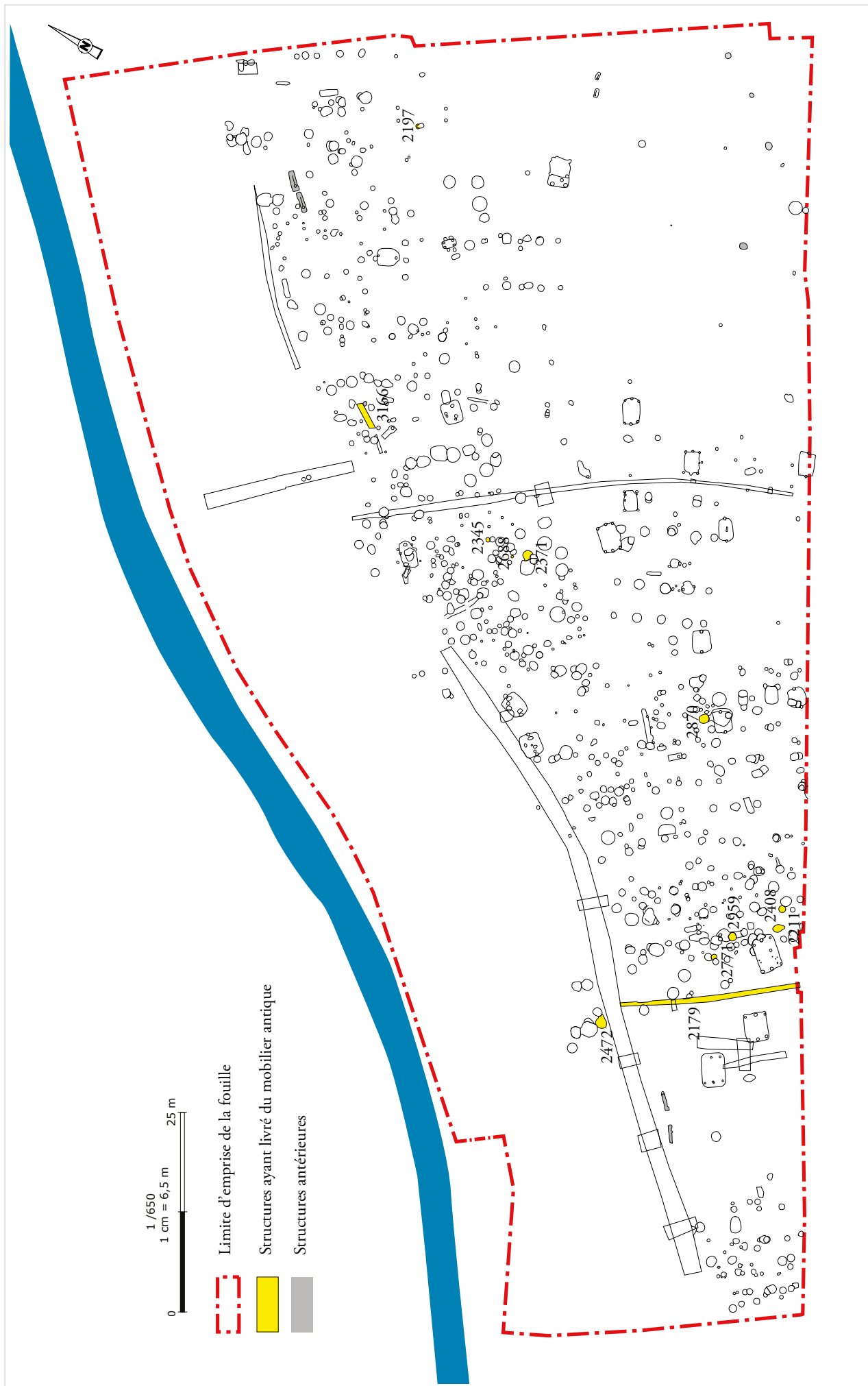


Figure B4 : Plan général des structures ayant livré du mobilier antique ; éch : 1/650° ; DAO : Quentin Rochet

ARCHEODUNUM
Tremblay-en-France (93) - RD 88, route de Villepinte
N° site : 93 073 10020 (2015)



Période mérovingienne (VI^e-VIII^e s.)

Figure C1 : Plan général des vestiges de la période mérovingienne ; éch : 1/650^e ; DAO : Quentin Rochet

Figure C2 : Bâtiment 2509, ensemble 111 (VI^e-VIII^e), plan et coupe, éch. : 1/20^e, photographie; Relevé : Ludivine Cosialls ; DAO : Quentin Rochet

Figure C3 : Bâtiment 2520, ensemble 114 (VI^e-VIII^e) ; plan et coupe, éch. : 1/20^e (coupe) et 1/40^e (plan), photographie; Relevé : Blandine Passemard et Ludivine Cosialls ; DAO : Quentin Rochet

Figure C4 : Bâtiment 2900, ensemble 215 (VII^e- début VIII^e), plan et coupes, éch. : 1/20^e (coupe) et 1/40^e (plan) ; Relevé : Clément Tournier ; DAO : Quentin Rochet

Figure C5 : Bâtiment 3007, ensemble 221 (VI^e-VII^e), plan et coupe, éch. 1/20^e, photographie ; Relevé : Valentin Rabiller ; DAO : Quentin Rochet

Figure C6 : Bâtiment 3033, ensemble 220 (VI^e- début VIII^e), plan et coupes, éch. 1/20^e ; Relevé : Florian Bourhis ; DAO : Quentin Rochet

Figure C7 : Bâtiment 3033, ensemble 220 (VI^e- début VIII^e), Photographies avant et après fouille ; Photographies: équipe de fouille

Figure C8 : Bâtiment 2853, ensemble 205 (VII^e-VIII^e), plan et coupes, éch. 1/20^e ; Relevé : Blandine Passemard ; DAO : Quentin Rochet

Figure C9 : Bâtiment 2853, ensemble 205 (VII^e-VIII^e), Photographies en cours de fouille et vidéo ; Photographies : équipe de fouille

Figure C10 : Bâtiment 2521, ensemble 113 (VI^e-VII^e), plan, éch. 1/40^e, photographie; Relevé : Ludivine Cosialls ; DAO : Quentin Rochet

Figure C11 : Bâtiment 2521, ensemble 113 (VI^e-VII^e), Coupes et profils, éch. 1/20^e (coupes) et 1/40^e (profils) ; Relevé : Thibaud Bleuzé ; DAO : Quentin Rochet

Figure C12 : Bâtiment 2214, ensemble 008 (fin VI^e-VII^e), Plan et coupes, éch. : 1/20^e (coupes) et 1/40^e (plan) ; Relevé : Florian Bourhis ; DAO : Quentin Rochet

Figure C12 bis : Bâtiment 2496, ensemble 110 (VI^e-VII^e), Plan et coupes, éch. : 1/20^e (coupes) et 1/40^e (plan), photographie ; Relevé : Thibaud Bleuzé ; DAO : Quentin Rochet

Figure C13 : Bâtiment 2215-3162, ensemble 009 (VI^e-VII^e), Plan et coupes, éch. : 1/20^e (coupes) et 1/40^e (plan) ; Relevé : Valentin Rabiller ; DAO : Quentin Rochet - Éléments issus du diagnostic du Bureau du Patrimoine Archéologique, département de la Seine-Saint-Denis (Michel 2013) : A. Da Silva et F. Herbin

Figure C14 : Bâtiment 3153, ensemble 227 (VI^e-VII^e), Plan et coupes, éch. 1/20^e (coupes) et 1/40^e (plan) ; Relevé : Damien Guyonvarch ; DAO : Quentin Rochet - Eléments issus du diagnostic du Bureau du Patrimoine Archéologique, département de la Seine-Saint-Denis (Michel 2013) : A. Da Silva et F. Herbin

Figure C15 : Bâtiment 3154, ensemble 032 (VI^e-VII^e), plan et coupes, éch. : 1/20^e (coupes) et 1/40^e (plan) ; Relevé : Clément Tournier ; DAO : Quentin Rochet – Photographie extraite de Michel, 2013, p.83

Figure C16 : Bâtiment 2867, ensemble 214 (VI^e-VII^e), Plan et coupes, éch. 1/20^e (coupe) et 1/40^e (plan), photographie; Relevé : Agata Poirot ; DAO : Quentin Rochet

Figure C17 : Bâtiment 2513, ensemble 112 (VI^e-VII^e), Plan et coupes, éch. : 1/20^e (coupes) et 1/40^e (plan) ; Relevé : Florian Bourhis ; DAO : Quentin Rochet

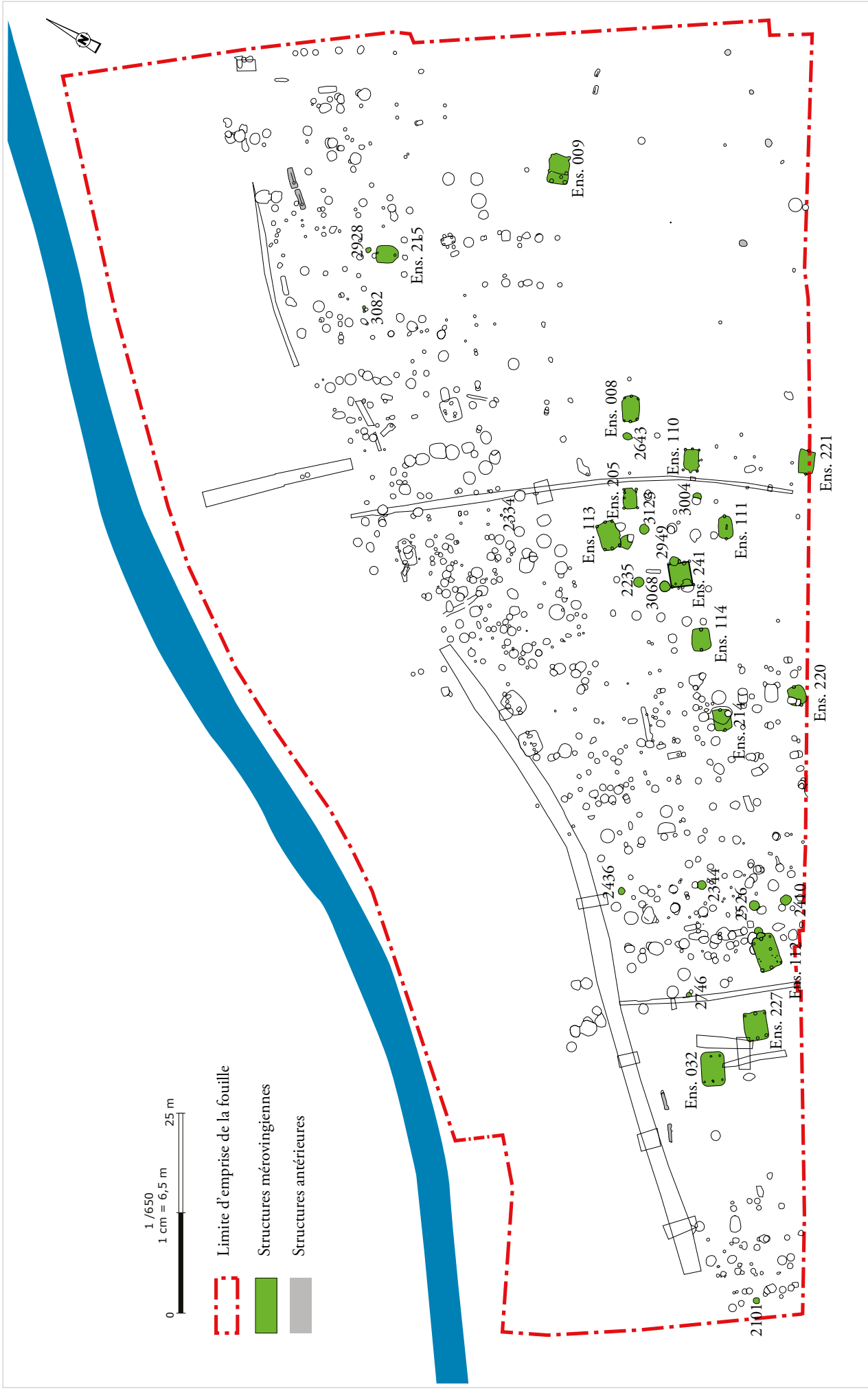
Figure C18 : Bâtiment 2513, ensemble 112 (VI^e-VII^e), Coupes, éch. : 1/20^e ; Relevé : Florian Bourhis ; DAO : Quentin Rochet

Figure C19 : Bâtiment 2513, ensemble 112 (VI^e-VII^e), Photographies

Figure C20 : Bâtiment ENS 241, Relevé en plan, éch. 1/50^e et coupe ; Relevé : Thibaut Bleuzé ; DAO : Clément Tournier

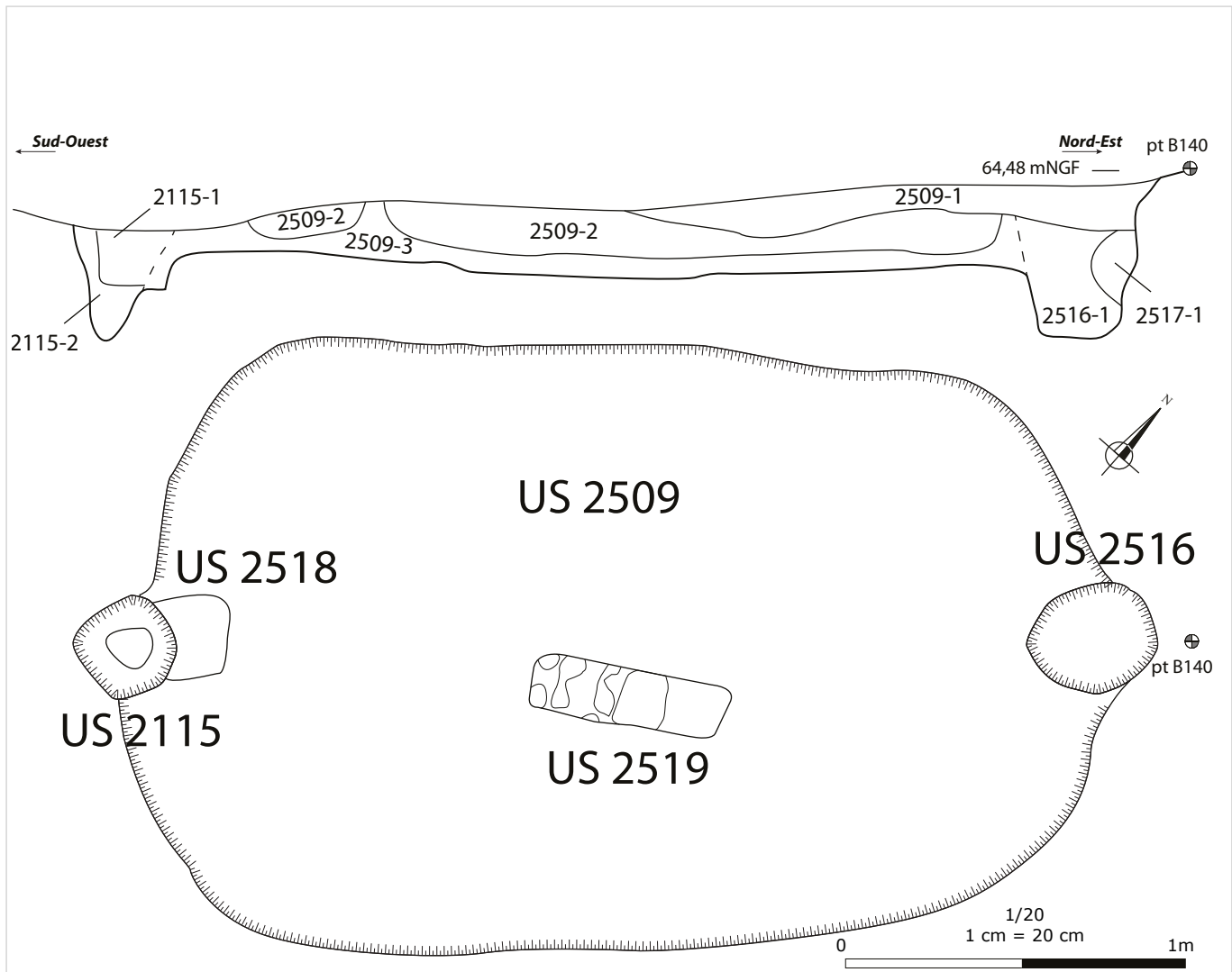
Figure C21 : Fosses-atelier 2949 et 2945, plan et coupes, éch. : 1/20^e ; DAO : Quentin Rochet

Figure C22 : Silos 2410 et 3068, plan et coupes, éch. 1/20^e (coupes) et 1/40^e (plan) ; Relevé : Thibaud Bleuzé et Florian Bourhis ; DAO : Quentin Rochet



ARCHÉODUNUM
 Tremblay-en-France (93) - RD 88, route de Villepinte
 N° site : 93 073 10020 (2015)

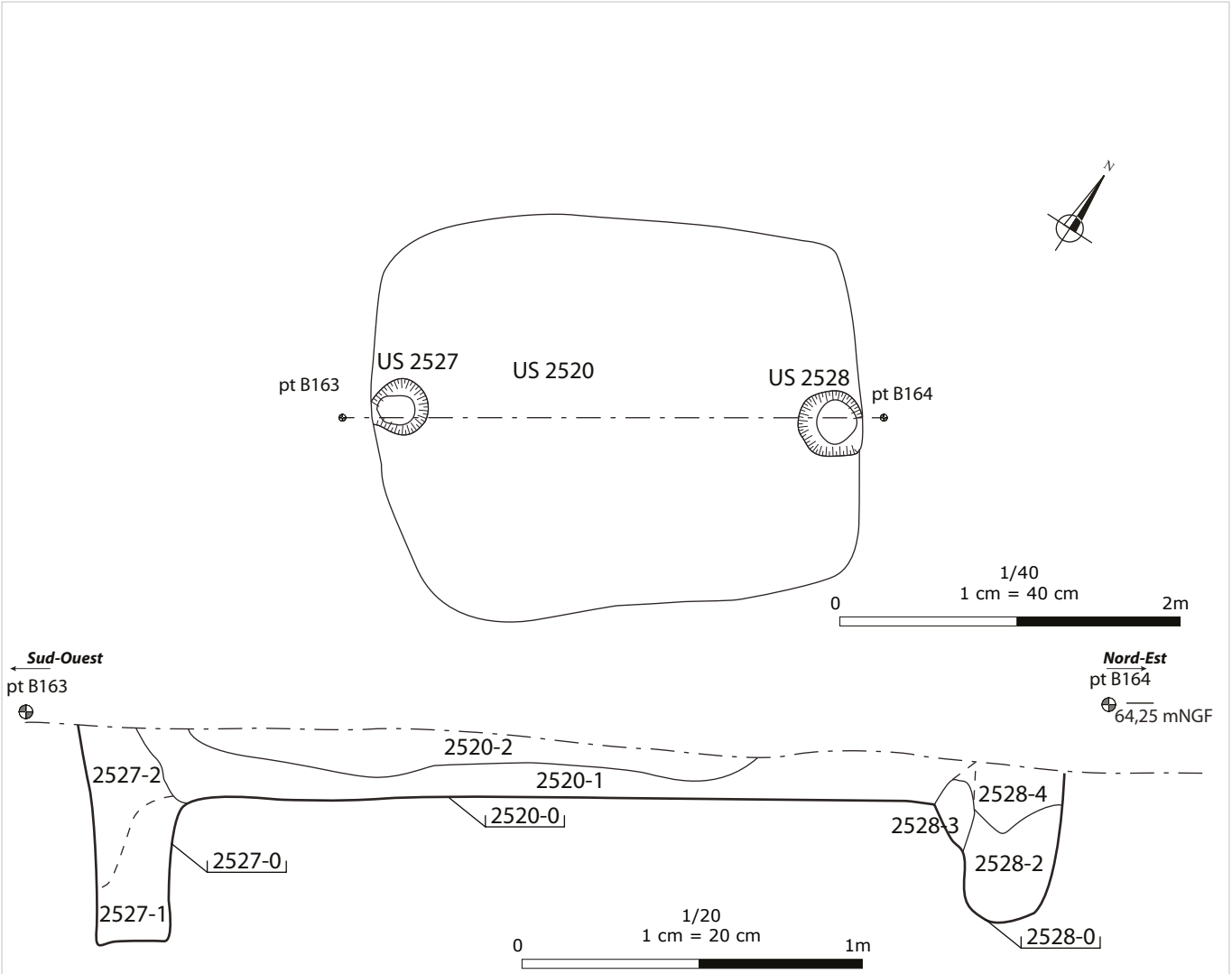
Figure C1 : Plan général des vestiges de la période mérovingienne ; éch : 1/650^e ; DAO : Quentin Rochet



ARCHEODUNUM

Tremblay-en-France (93)
RD 88, route de Villepinte
N° site : 93 073 10020 (2015)

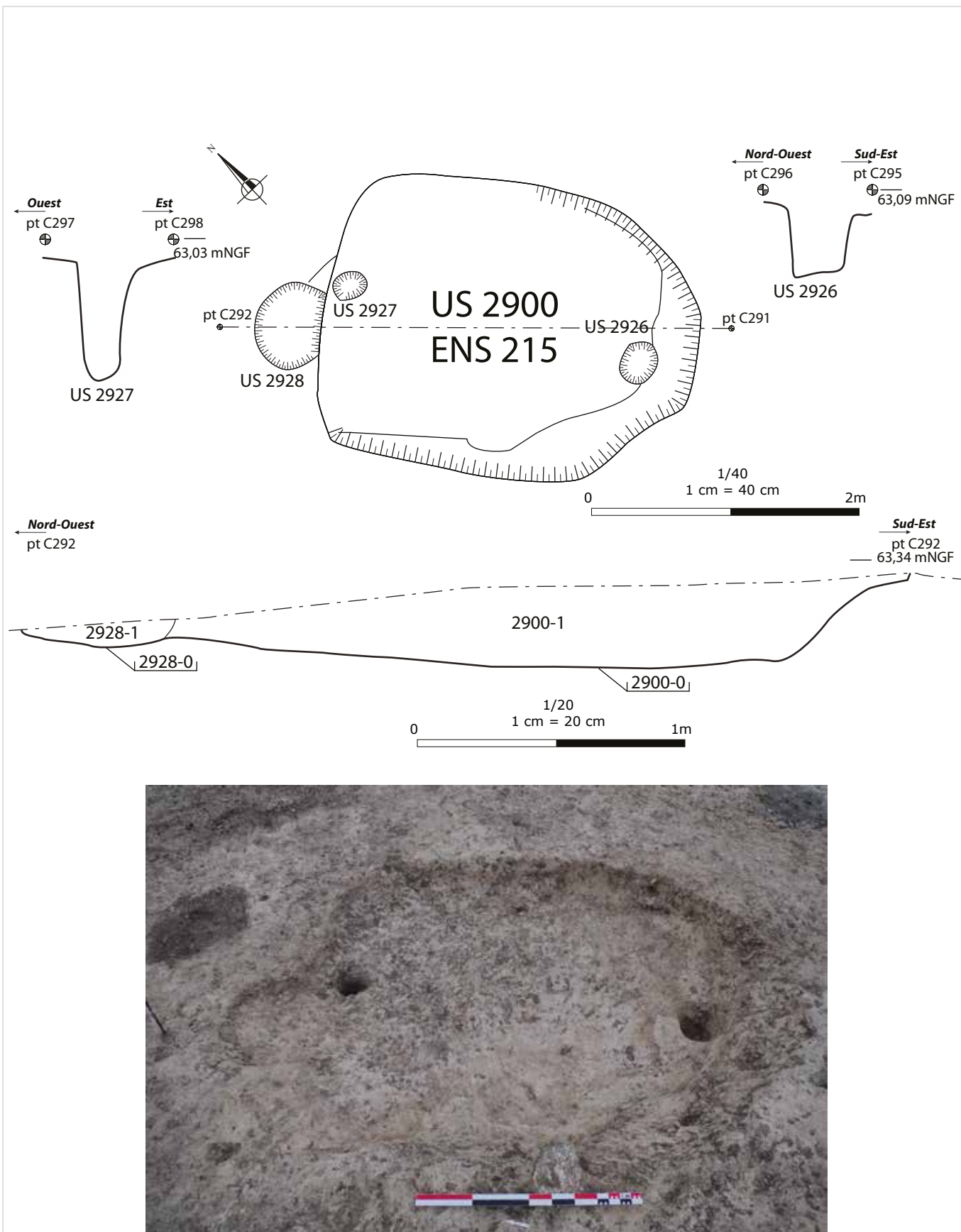
Figure C2 : Bâtiment 2509, ensemble 111 (VI^e-VIII^e), plan et coupe, éch. : 1/20^e, photographie; Relevé : Ludivine Cosials ; DAO : Quentin Rochet



ARCHEODUNUM

Tremblay-en-France (93)
RD 88, route de Villepinte
N° site : 93 073 10020 (2015)

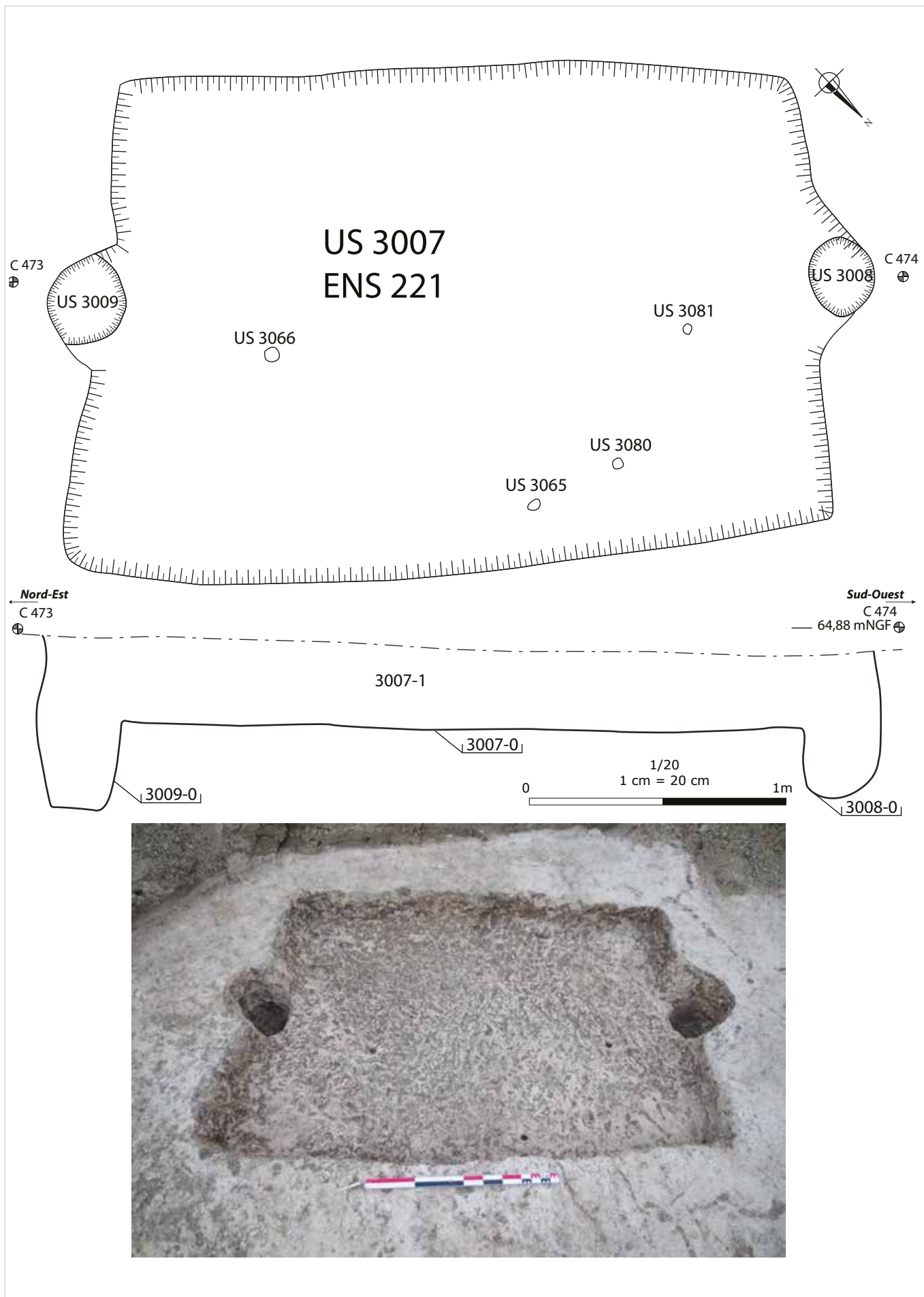
Figure C3 : Bâtiment 2520, ensemble 114 (VI^e-VIII^e) ; plan et coupe, éch. : 1/20^e (coupe) et 1/40^e (plan), photographie; Relevé : Blandine Passemard et Ludivine Cosialls ; DAO : Quentin Rochet



ARCHEODUNUM

Tremblay-en-France (93)
RD 88, route de Villepinte
N° site : 93 073 10020 (2015)

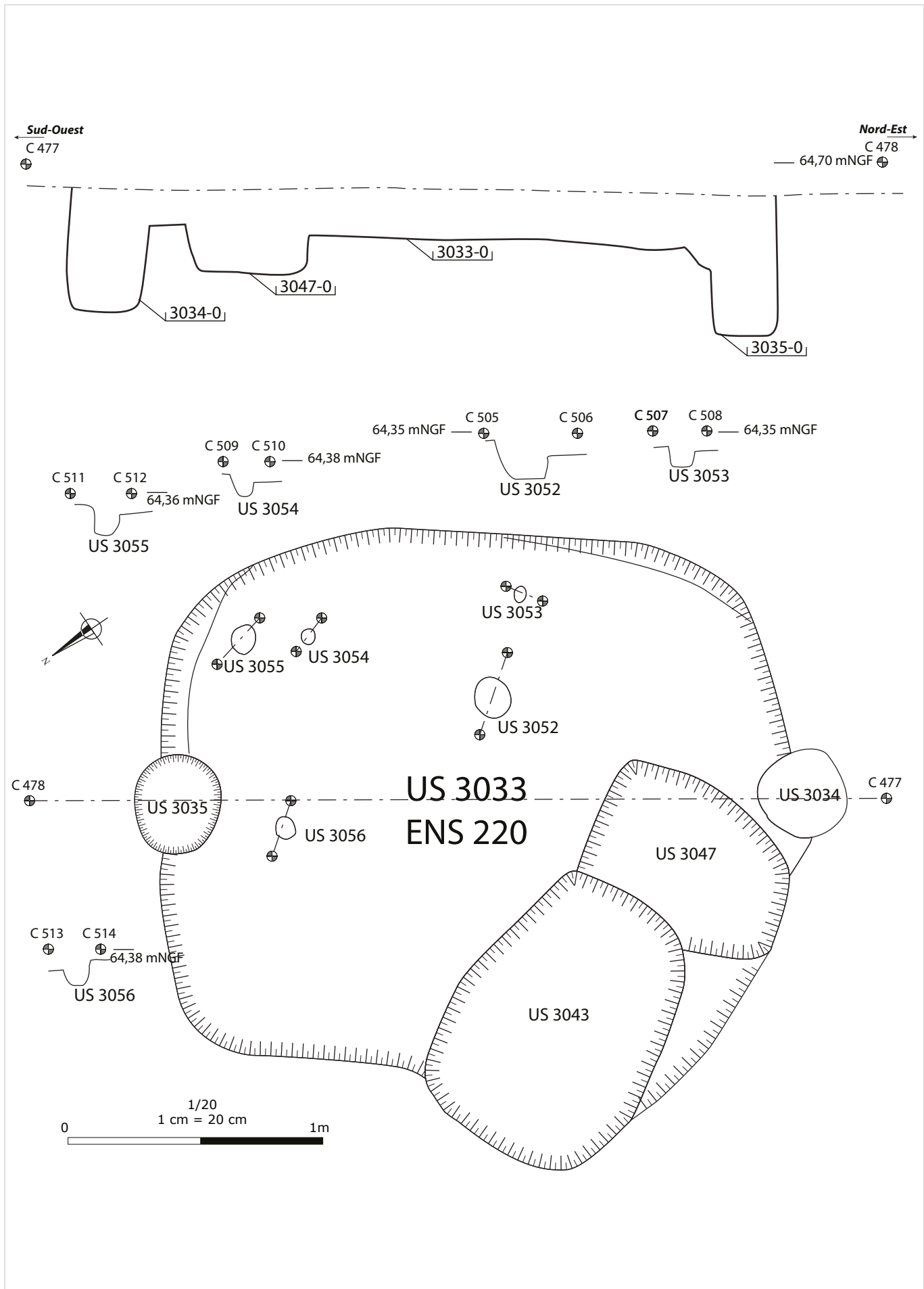
Figure C4 : Bâtiment 2900, ensemble 215 (VII^e- début VIII^e), plan et coupes, éch. : 1/20^e (coupe) et 1/40^e (plan) ; Relevé : Clément Tournier ; DAO : Quentin Rochet



ARCHEODUNUM

Tremblay-en-France (93)
RD 88, route de Villepinte
N° site : 93 073 10020 (2015)

Figure C5 : Bâtiment 3007, ensemble 221 (VI^e-VII^e), plan et coupe, éch. 1/20°, photographie ; Relevé : Valentin Rabiller ; DAO : Quentin Rochet

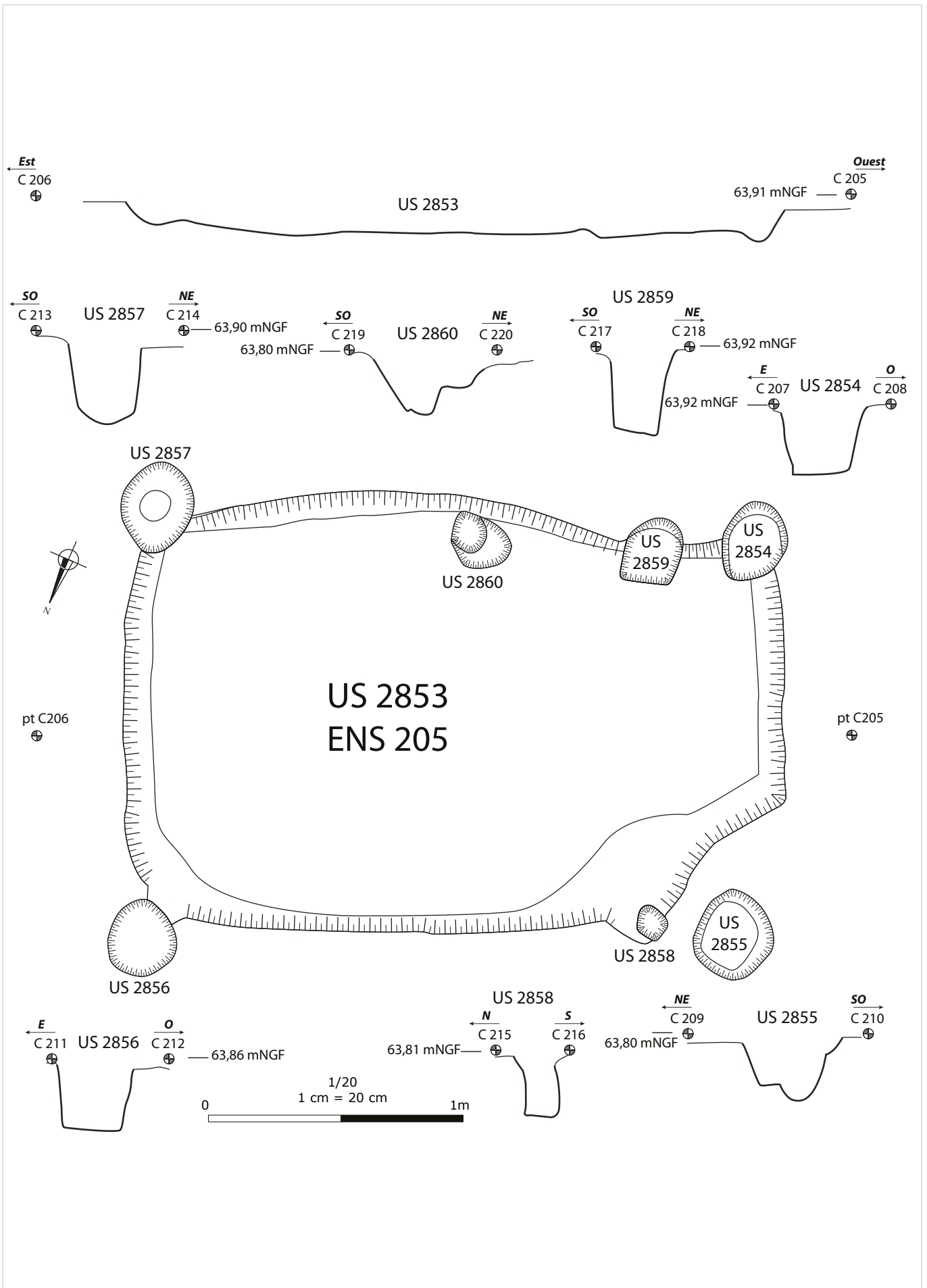


ARCHEODUNUM

Tremblay-en-France (93)
RD 88, route de Villepinte
N° site : 93 073 10020 (2015)

Figure C6 : Bâtiment 3033, ensemble 220 (VI^e- début VIII^e), plan et coupes, éch. 1/20^e ; Relevé : Florian Bourhis ; DAO : Quentin Rochet






ARCHEODUNUM

Tremblay-en-France (93)
RD 88, route de Villepinte
N° site : 93 073 10020 (2015)

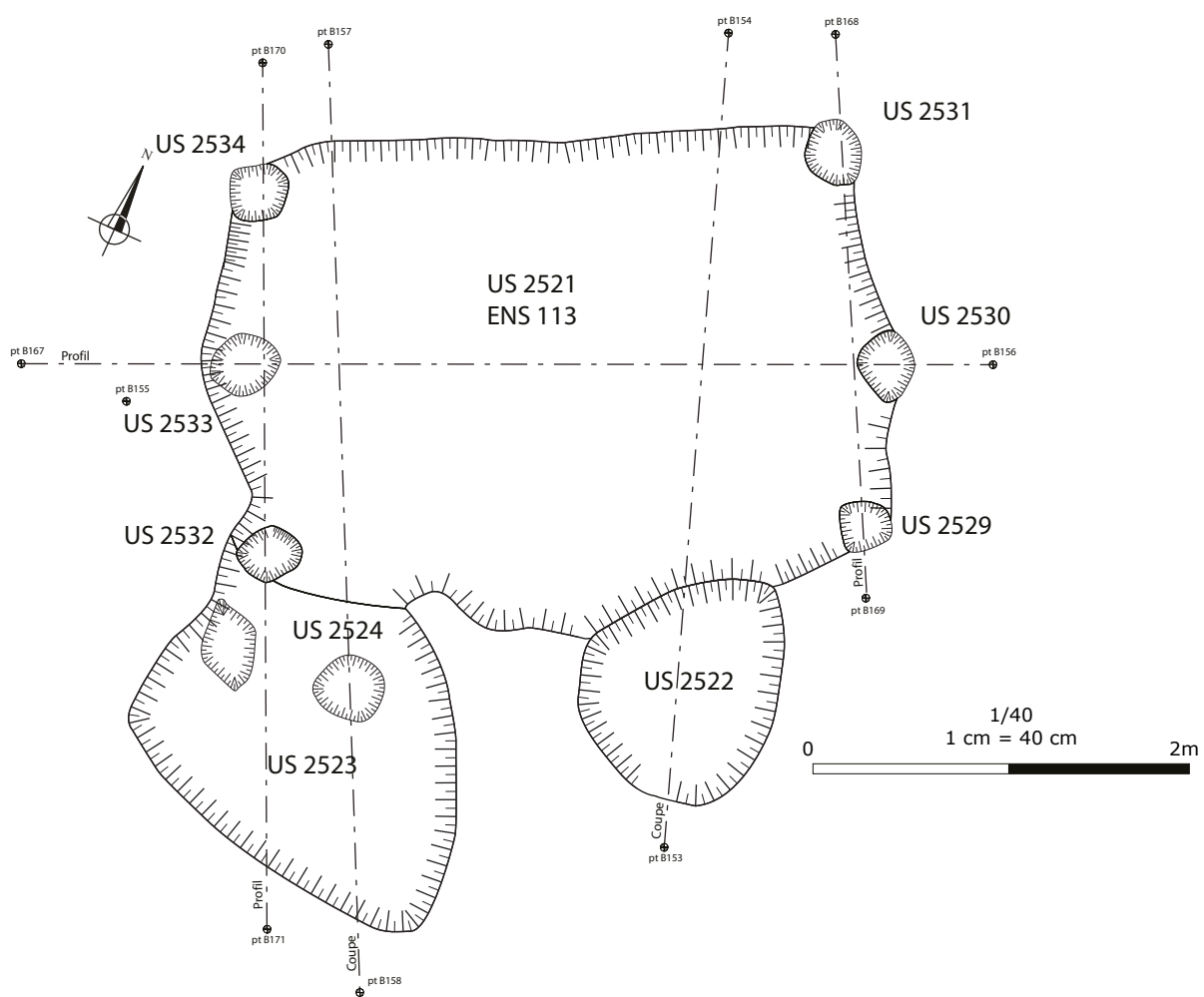
Figure C8 : Bâtiment 2853, ensemble 205 (VII^e-VIII^e), plan et coupes, éch. 1/20^e ; Relevé : Blandine Passemard ; DAO : Quentin Rochet



ARCHEODUNUM

Tremblay-en-France (93)
RD 88, route de Villepinte
N° site : 93 073 10020 (2015)

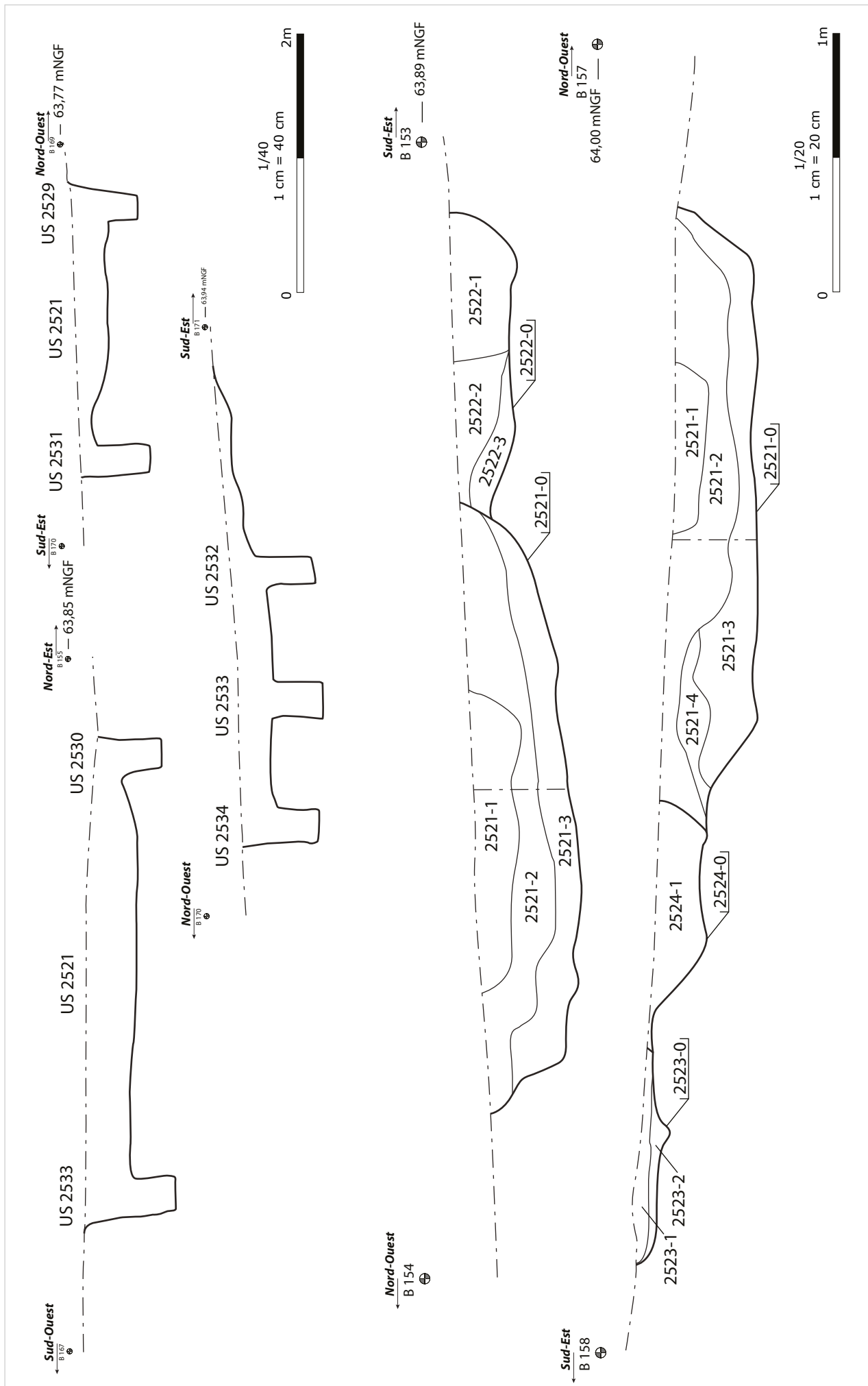
Figure C9 : Bâtiment 2853, ensemble 205 (VII^e-VIII^e), Photographies en cours de fouille et vidée ; Photographies : équipe de fouille



ARCHEODUNUM

Tremblay-en-France (93)
RD 88, route de Villepinte
N° site : 93 073 10020 (2015)

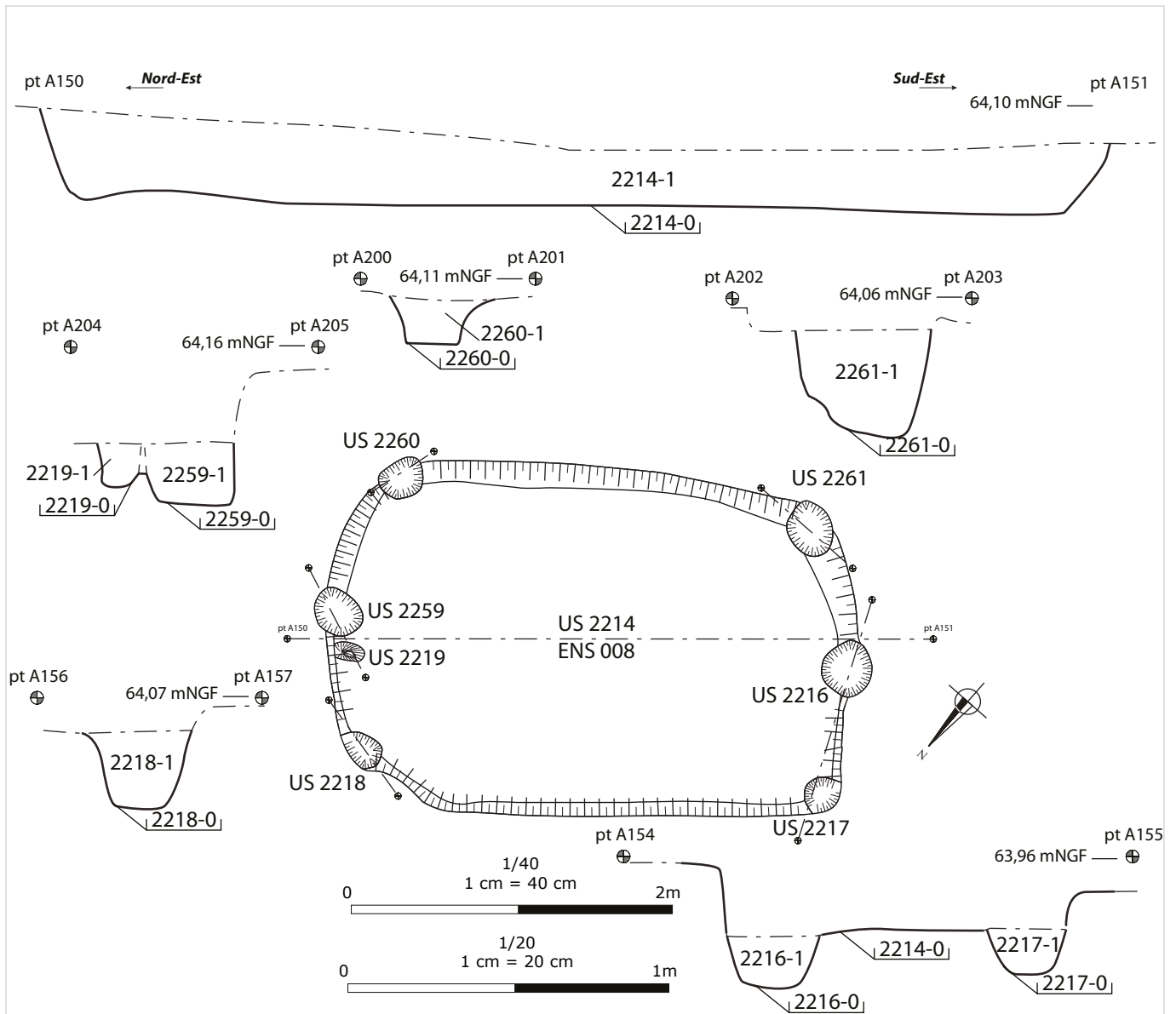
Figure C10 : Bâtiment 2521, ensemble 113 (VI^e-VII^e), plan, éch. 1/40^e, photographie ; Relevé : Ludivine Cosialls ; DAO : Quentin Rochet



ARCHÉODUNUM

Tremblay-en-France (93) - RD 88, route de Villepinte
 N° site : 93 073 10020 (2015)

Figure C11 : Bâtiment 2521, ensemble 113 (VI^e-VII^e), Coupes et profils, éch. 1/20^e (coupes) et 1/40^e (profils) ; Relevé : Thibaud Bleuuzé ; DAO : Quentin Rochet



ARCHEODUNUM

Tremblay-en-France (93)
RD 88, route de Villepinte
N° site : 93 073 10020 (2015)

Figure C12 : Bâtiment 2214, ensemble 008 (fin VI^e-VII^e), Plan et coupes, éch. : 1/20^e (coupes) et 1/40^e (plan) ; Relevé : Florian Bourhis ; DAO : Quentin Rochet

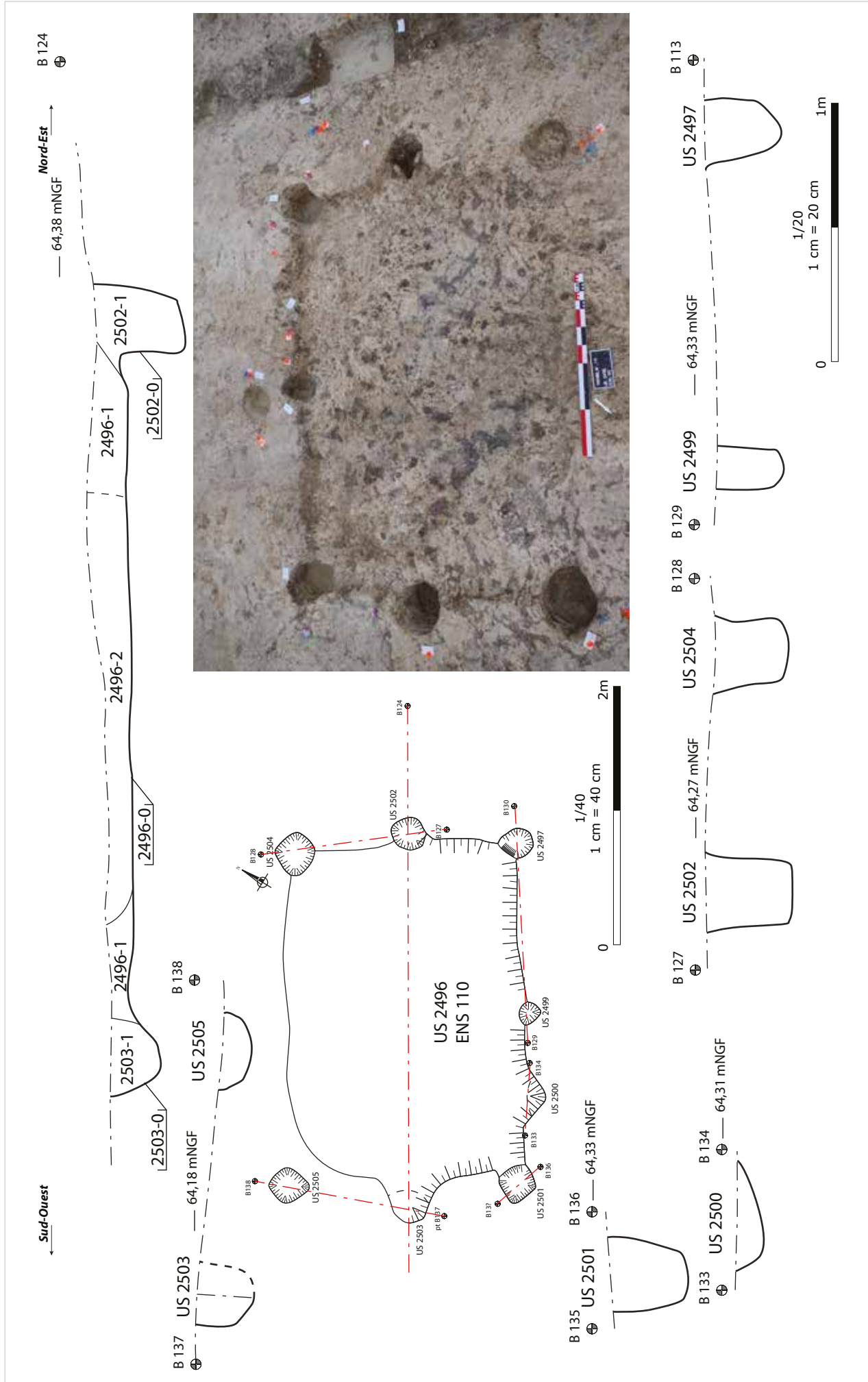
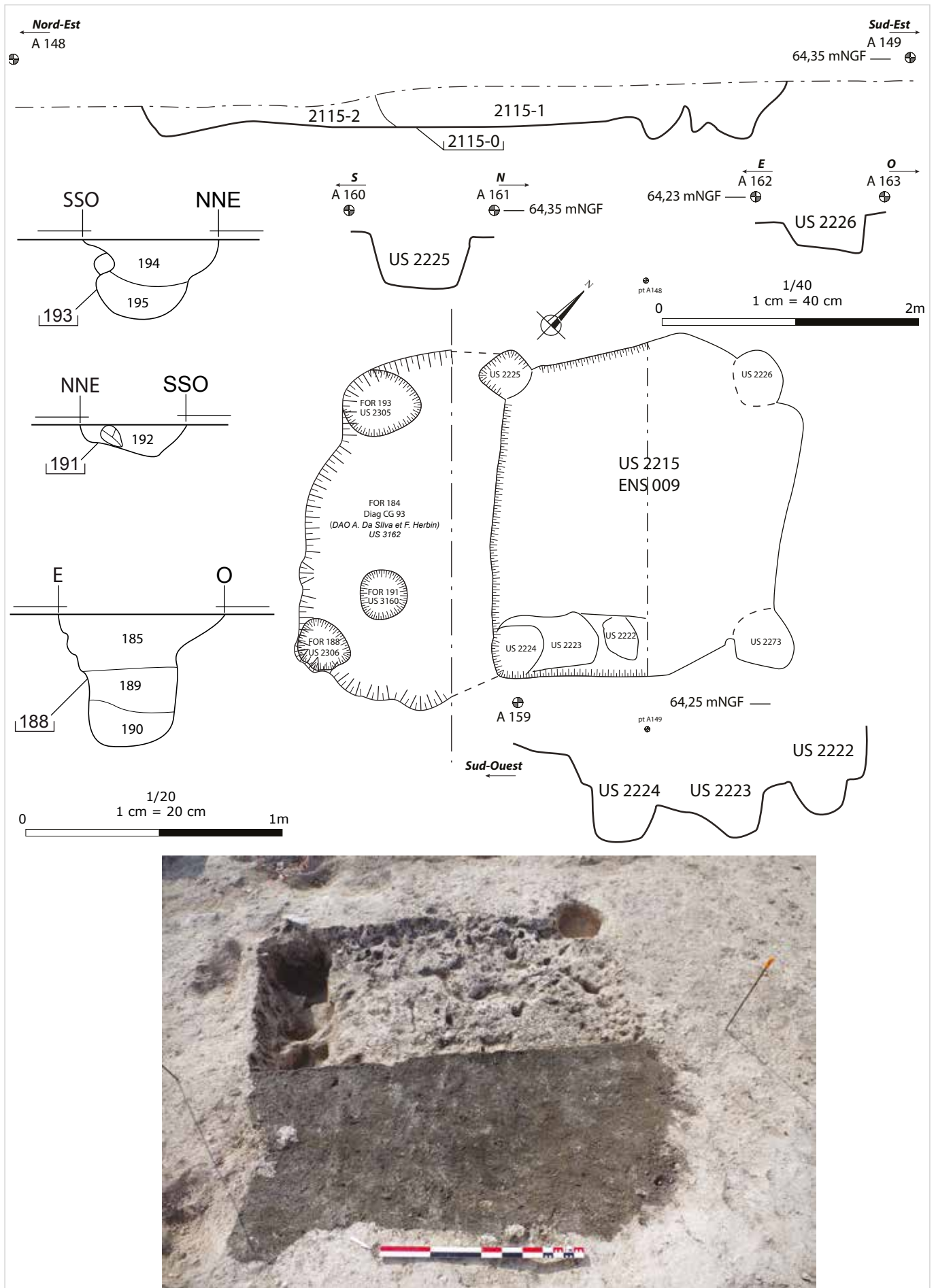


Figure C12 bis : Bâtiment 2496, ensemble 110 (VI^e-VII^e), Plan et coupes, éch. : 1/20^e (coupes) et 1/40^e (plan), photographie ; Relevé : Thibaud Bleuzé ; DAO : Quentin Rochet

ARCHÉODUNUM
 Tremblay-en-France (93) - RD 88, route de Villepinte
 N° site : 93 073 10020 (2015)



ARCHEODUNUM

Tremblay-en-France (93)
RD 88, route de Villepinte
N° site : 93 073 10020 (2015)

Figure C13 : Bâtiment 2215-3162, ensemble 009 (VI^e-VII^e), Plan et coupes, éch. : 1/20^e (coupes) et 1/40^e (plan) ; Relevé : Valentin Rabiller ; DAO : Quentin Rochet - Éléments issus du diagnostic du Bureau du Patrimoine Archéologique, département de la Seine-Saint-Denis (Michel 2013) : A. Da Silva et F. Herbin

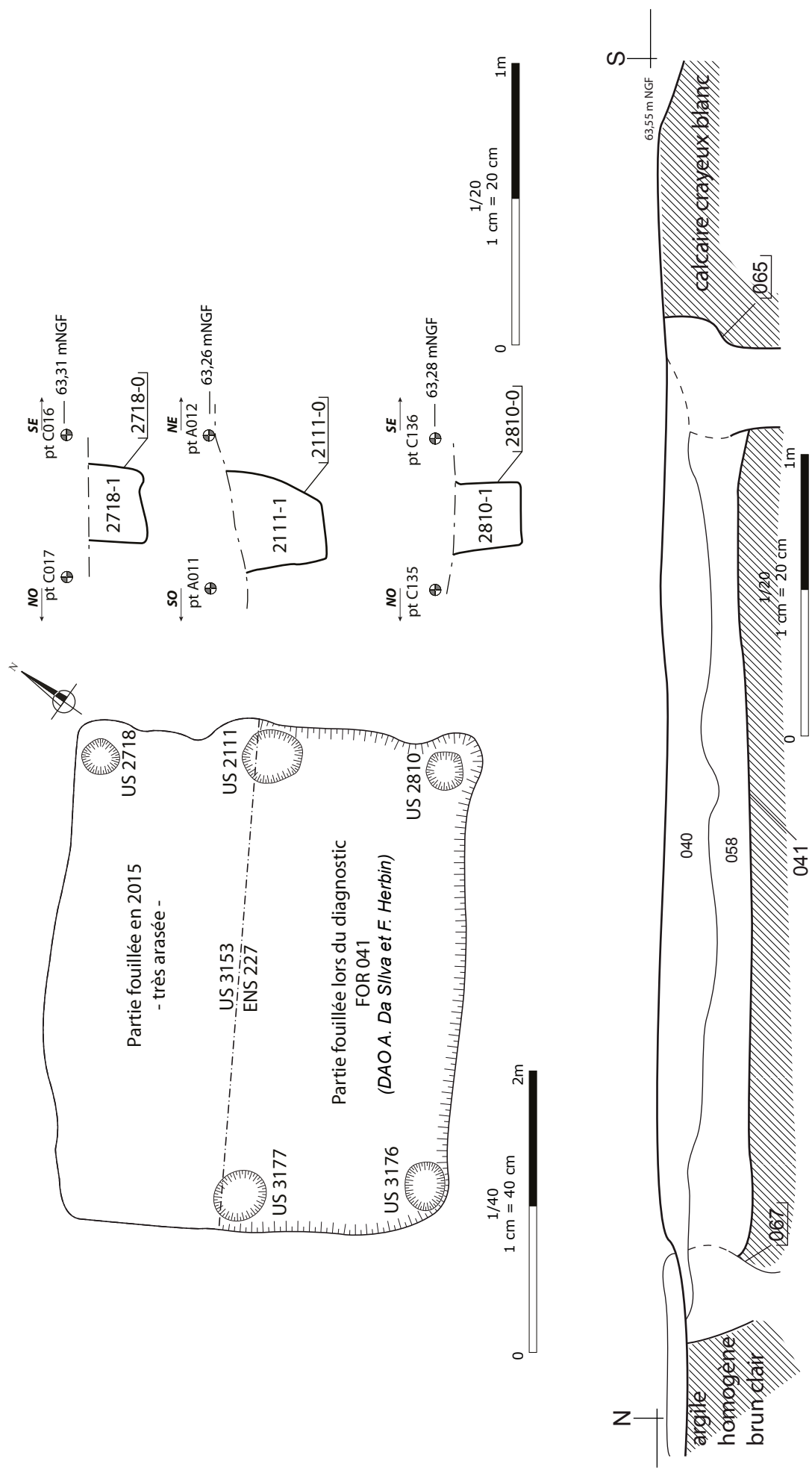
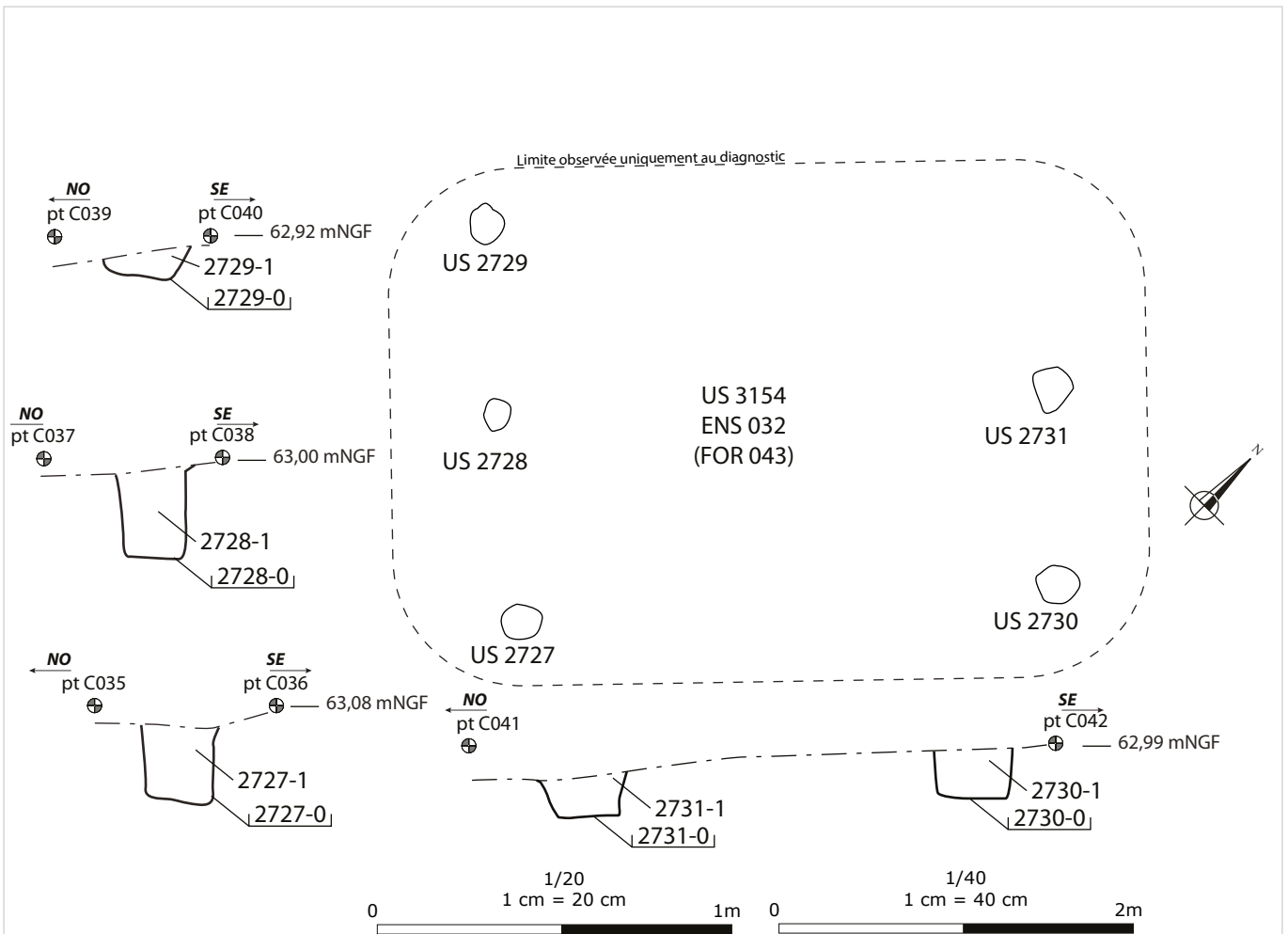


Figure C14 : Bâtiment 3153, ensemble 227 (VI^e-VII^e), Plan et coupes, éch. 1/20^e (coupes) et 1/40^e (plan) ; Relevé : Damien Guyonvarch ; DAO : Quentin Rochet - Tremblay-en-France (93) - RD 88, route de Villepinte N° site : 93 073 10020 (2015)



Vue générale du fond de cabane FOR043 (US 3154) au premier plan, et de FOR041 (US 3153) à l'arrière plan, depuis l'est. Extrait de Michel, 2013 p.83

ARCHEODUNUM

Tremblay-en-France (93)
RD 88, route de Villepinte
N° site : 93 073 10020 (2015)

Figure C15 : Bâtiment 3154, ensemble 032 (VI^e-VII^e), plan et coupes, éch. : 1/20^e (coupes) et 1/40^e (plan) ; Relevé : Clément Tournier ; DAO : Quentin Rochet – Photographie extraite de Michel, 2013, p.83

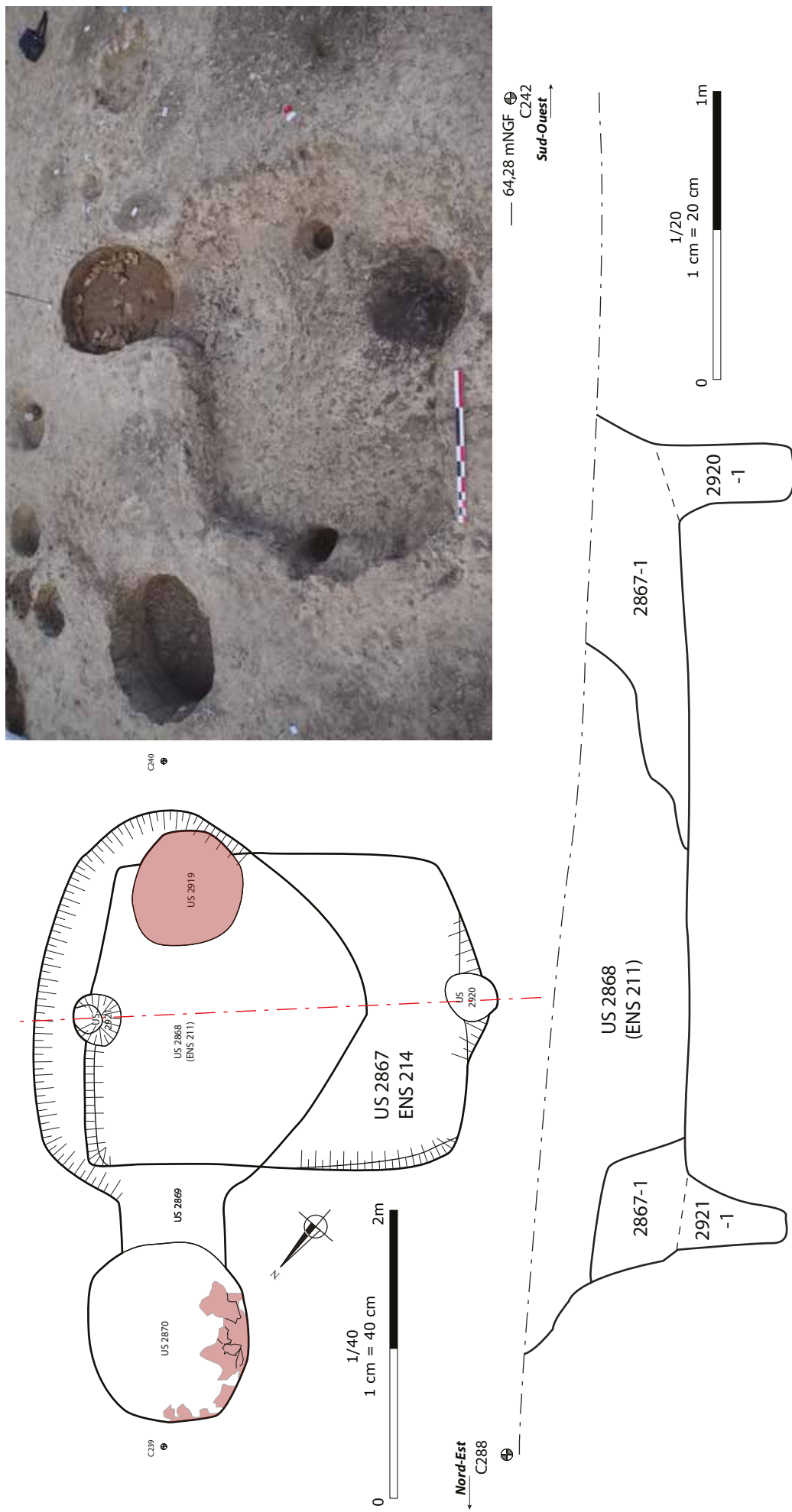
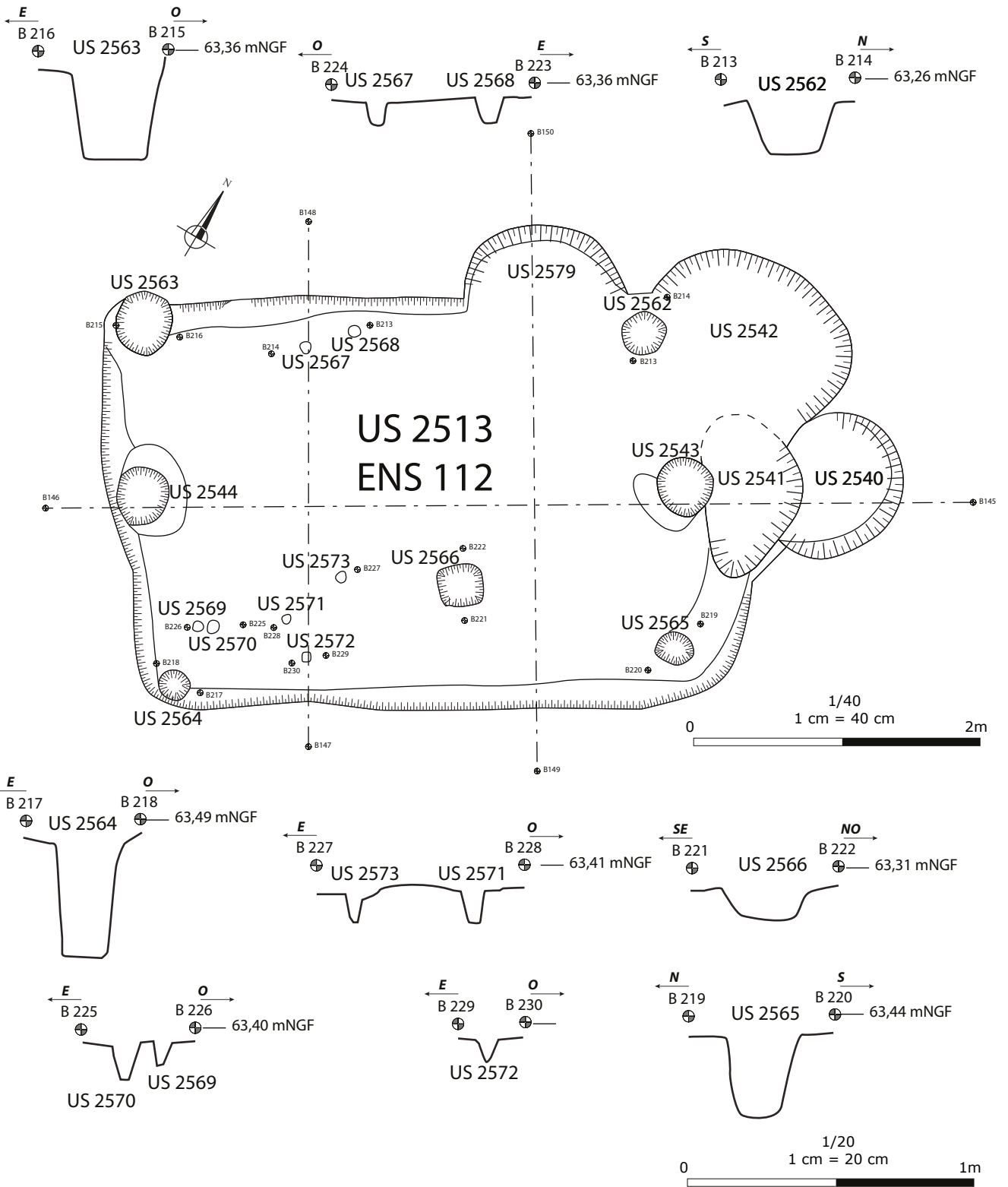


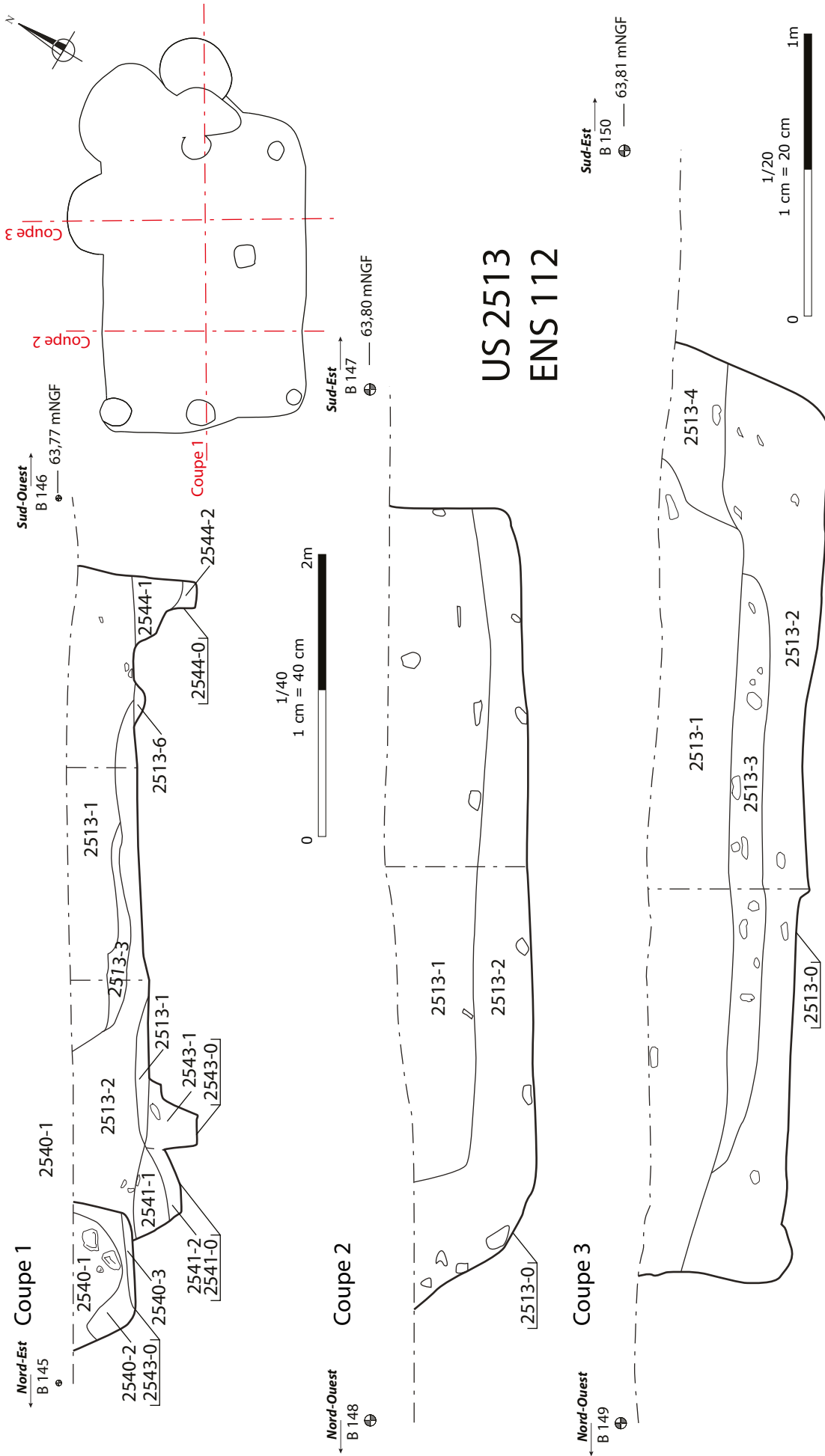
Figure C16 : Bâtiment 2867, ensemble 214 (VI^e-VII^e), Plan et coupes, éch. 1/20° (coupe) et 1/40° (plan), photographique; Relevé : Agata Poirot ; DAO : Quentin Rochet



ARCHEODUNUM

Tremblay-en-France (93)
RD 88, route de Villepinte
N° site : 93 073 10020 (2015)

Figure C17 : Bâtiment 2513, ensemble 112 (VI^e-VII^e), Plan et coupes, éch. : 1/20^e (coupes) et 1/40^e (plan) ; Relevé : Florian Bourhis ; DAO : Quentin Rochet



ARCHÉODUNUM
Tremblay-en-France (93) - RD 88, route de Villepinte
N° site : 93 073 10020 (2015)

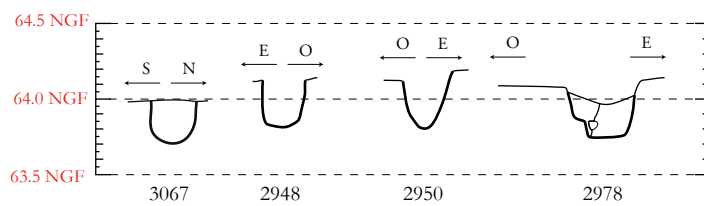
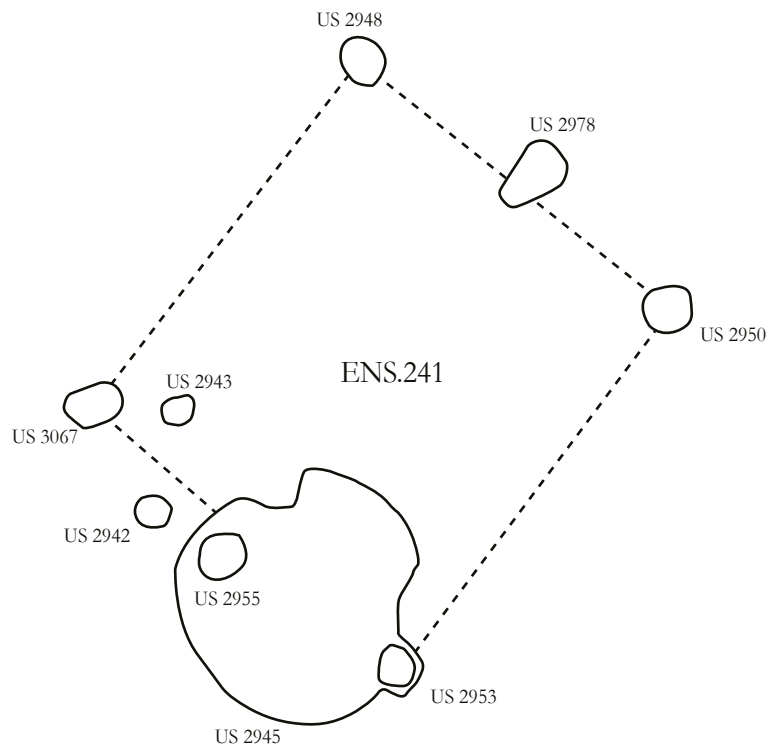
Figure C18 : Bâtiment 2513, ensemble 112 (VI^e-VII^e), Coupes, éch. : 1/20^e; Relevé : Florian Bourhis ; DAO : Quentin Rochet



ARCHEODUNUM

Tremblay-en-France (93)
RD 88, route de Villepinte
N° site : 93 073 10020 (2015)

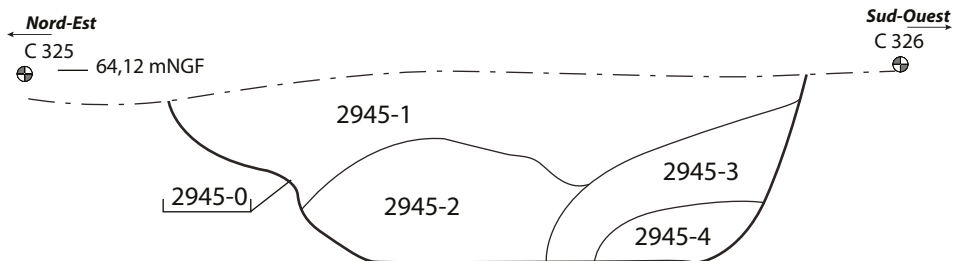
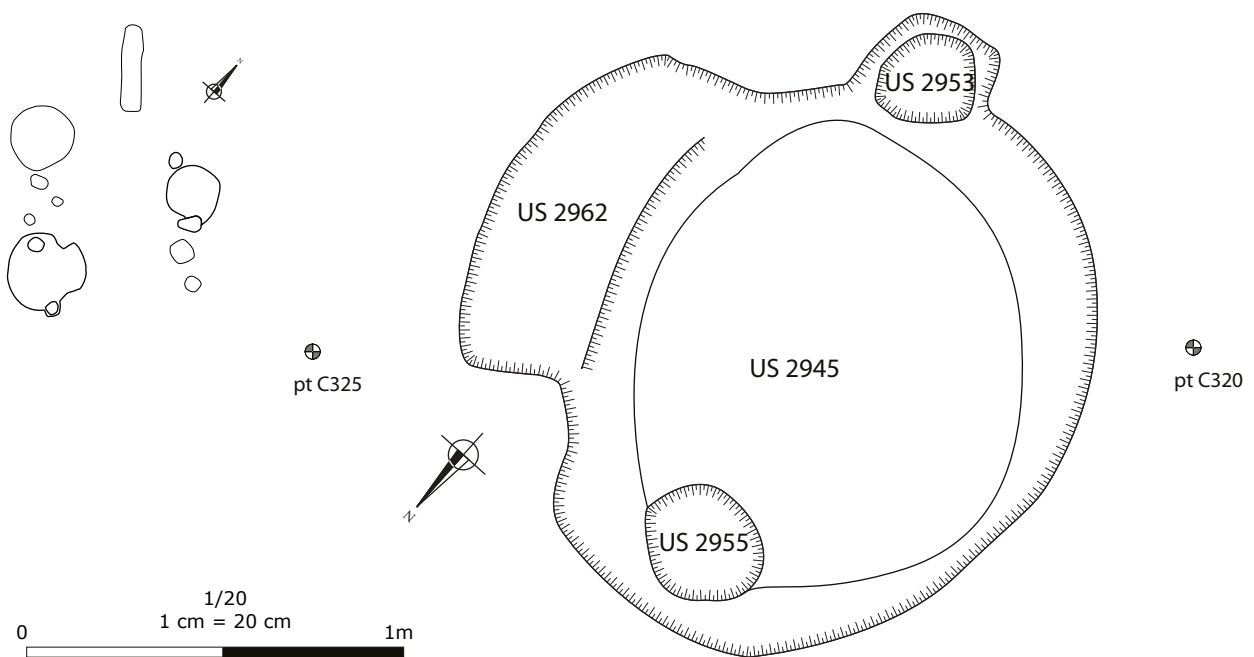
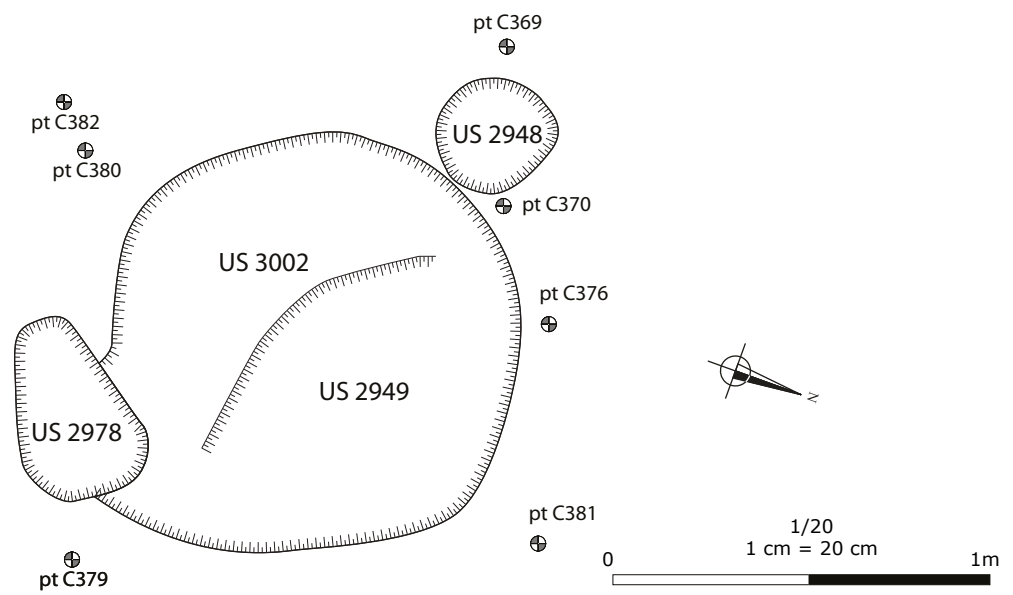
Figure C19 : Bâtiment 2513, ensemble 112 (VI^e-VII^e), Photographies



ARCHEODUNUM

Tremblay-en-France (93)
RD 88, route de Villepinte
N° site : 93 073 10020 (2015)

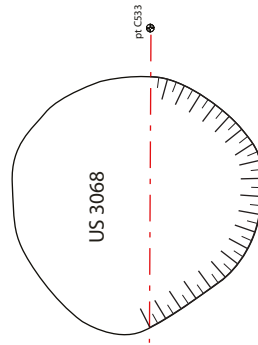
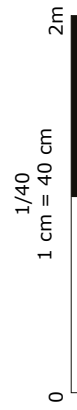
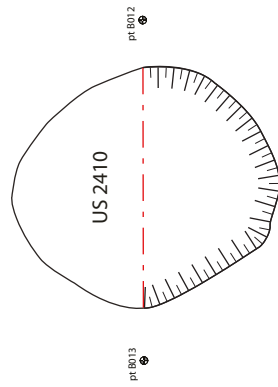
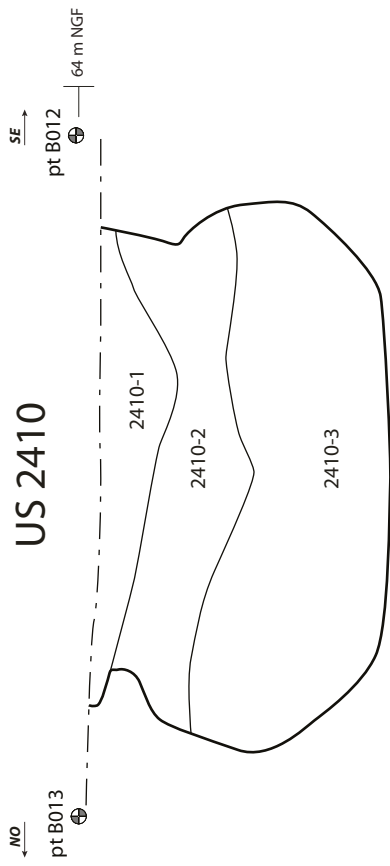
Figure C20 : Bâtiment ENS 241, Relevé en plan, éch. 1/50° et coupe ;
Relevé : Thibaut Bleuzy ; DAO : Clément Tournier



ARCHEODUNUM

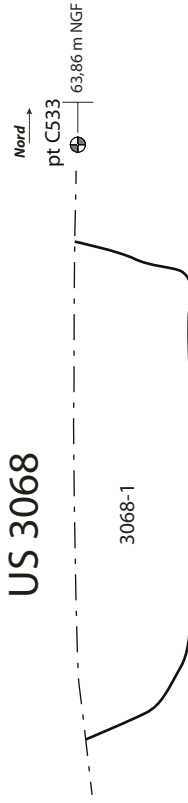
Tremblay-en-France (93)
RD 88, route de Villepinte
N° site : 93 073 10020 (2015)

Figure C21 : Fosses-atelier 2949 et 2945, plan et coupes, éch. : 1/20^e; DAO : Quentin Rochet



US 3068

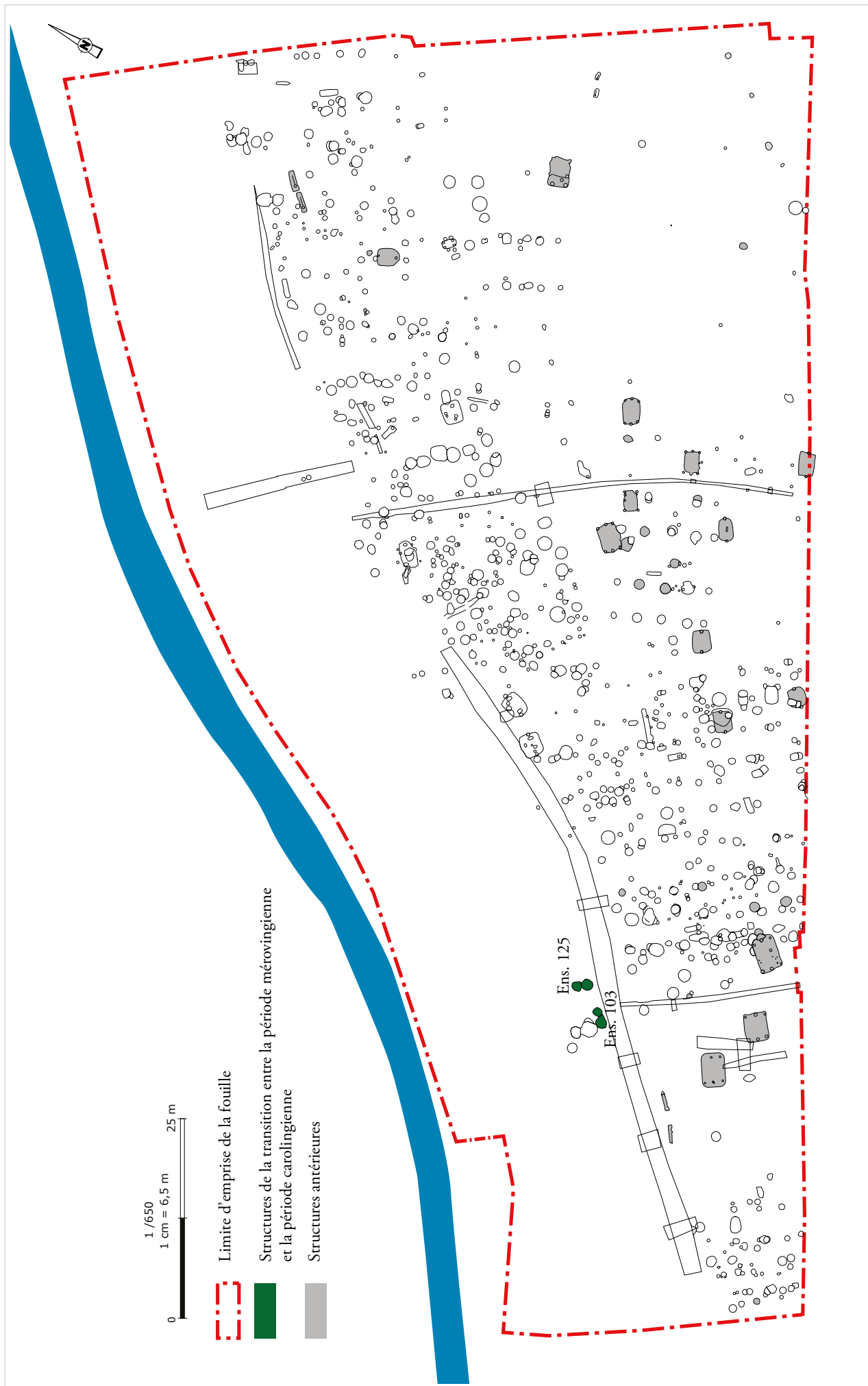
3068-1





D Transition entre la période mérovingienne et la période carolingienne (fin VII^e - VIII^e s.)

Figure D1 : Plan général des vestiges de la transition entre la période mérovingienne et la période carolingienne ; éch : 1/650^e ; DAO : Quentin Rochet



ARCHEODUNUM

Tremblay-en-France (93) - RD 88, route de Villepinte
N° site : 93 073 10020 (2015)

Figure D1 : Plan général des vestiges de la transition entre la période mérovingienne et la période carolingienne ; éch. : 1/650^e ; DAO : Quentin Rochet



Période carolingienne (VIII^e-X^e s.)

Figure E1 : Plan général des vestiges de la période carolingienne ; éch : 1/650^e ; DAO : Quentin Rochet

Figure E2 : Pas de figure / erreur numérotation

Figure E3 : Fosse-atelier 3102, ensemble 225 (VIII^e-IX^e), Plan et coupes, éch. 1/20^e, photographie ; Relevé : Florian Bourhis ; DAO : Quentin Rochet

Figure E4 : Fosse-atelier 2665, ensemble 119 (VIII^e-IX^e), Plan et coupes, éch. 1/20^e, photographie ; Relevé : Florian Bourhis ; DAO : Quentin Rochet

Figure E5 : Fosse-atelier 2863, Ensemble 206 (VIII^e-X^e), Plan et coupes, éch. 1/20^e ; Relevé : Camille Vosgien ; DAO ; Quentin Rochet

Figure E6 : Fosse-atelier 2863, Ensemble 206 (VIII^e-X^e), Photographies avant fouille et coupes ; Photographies : équipe de fouille

Figure E7 : Fosse-atelier 2721 (VIII^e-X^e), plan et coupes, éch. 1/20^e, photographie; Relevé : Valentin Rabiller ; DAO : Quentin Rochet

Figure E8 : Four 2870, Ensemble 211 (VIII^e-X^e), Relevé de la coupe et photographies, éch. 1/20^e ; Relevé : Blandine Passemard ; DAO : Quentin Rochet

Figure E9 : Four 2367, Ensemble 003 (VIII^e-X^e), Relevé en plan et coupes, photographie avant fouille, éch. Coupe 1/20^e, éch. Plan 1/40^e ; Relevé : Florian Bourhis ; DAO : Quentin Rochet

Figure E10 : Four 2367, Ensemble 003 (VIII^e-X^e), photographies à différentes étapes de la fouilles ; photographies : équipe de fouille

Figure E11 : Four 2365, Ensemble 021 (IX^e-XI^e), Relevés en plan et en coupes, photographies après fouille, éch. Plan 1/40^e, éch. Coupe 1/20^e ; Relevé : Clément Tournier ; DAO : Quentin Rochet

Figure E12 : Fours des ensembles 103 et 104 (VIII^e-X^e), Relevé en plan et photographie générale, éch. 1/25^e ; Relevé : Camille Vosgien ; DAO : Quentin Rochet

Figure E13 : Ensemble 104 (four), Relevé des coupes et photographie, éch. : 1/20^e ; Relevé : Camille Vosgien ; DAO : Quentin Rochet

Figure E14 : Ensemble 103 (four), Relevé de la coupe et photographies, éch. : 1/20^e ; Relevé : Camille Vosgien ; DAO : Quentin Rochet

Figure E15 : Four 2601-2602, Ensemble 116 (VIII^e-X^e), Relevé en plan et coupe, photographie après fouille, éch. 1/20^e ; Relevé : Thibaud Bleuzé ; DAO : Quentin Rochet

Figure E16 : Fours 2886, 2887, 2890 et 2893, ensemble 208 (VIII^e-X^e), Relevé en plan, éch. 1/20^e ; Relevé : Adeline Guillemot-Sécheresse ; DAO : Quentin Rochet

Figure E17 : Fours 2886, 2887, 2890 et 2893, ensemble 208 (VIII^e-X^e), Photographie de l'ensemble 208 avant fouille, fours 2886 et 2893 ; Photographies : équipe de fouille

Figure E18 : Fours 2886, 2887, 2890 et 2893, ensemble 208 (VIII^e-X^e), Relevé des coupes ; Relevé : Adeline Guillemot-Sécheresse ; DAO : Quentin Rochet

Figure E19 : Four 2176-2177-3442, ensemble 125, Plan et coupes, éch. 1/20^e (coupe) et 1/40^e (plan) ; Relevé : Damien Guyonvarch ; DAO : Quentin Rochet

Figure E20 : Four 2371-2373, ensemble 020 (IX^e-X^e), Plan, éch. 1/40^e ; Relevé : Valentin Rabiller ; DAO : Quentin Rochet

Figure E21 : Bâtiment ENS 228 (VIII^e), Relevé en plan, éch. 1/100^e et coupe ; Relevé : équipe de fouille ; DAO : Clément Tournier

Figure E22 : Bâtiment ENS 231 (IX^e-X^e), Relevé en plan, éch. 1/50^e et coupe ; Relevé : équipe de fouille ; DAO : Clément Tournier

Figure E23 : Bâtiment ENS 232 (VIII^e-X^e), Relevé en plan, éch. 1/100^e et coupe ; Relevé : équipe de fouille ; DAO : Clément Tournier

Figure E24 : Silos 2488 et 2459, plan et coupes, éch. : 1/20^e ; Relevé : Florian Bourhis ; DAO : Quentin Rochet

Figure E25 : Silos 2585 et 2749, plan et coupes, éch. : 1/20^e ; Relevé : Ludivine Cosialls ; DAO : Quentin Rochet

Figure E26 : Silo 2875, plan et coupe, éch. 1/20^e (coupe) et 1/40^e (plan), photographie du silo en cours de fouille ; Relevé : Agata Poirot et Blandine Passemard ; DAO : Quentin Rochet

Figure E27 : Silos 2964, 2965 et 2991, plan et coupes, éch. : 1/20^e ; Relevé : Damien Guyonvarch et Ludivine Cosialls ; DAO : Quentin Rochet

Figure E28 : Silos 3021 et 3032 plan et coupes, éch. : 1/20^e (coupes) et 1/40^e (plan), photographie en cours de fouille du silo 3021 ; Relevé : Damien Guyonvarch ; DAO : Quentin Rochet

Figure E29 : Silos 2126 et 3419, plan et coupes, éch. : 1/20^e, photographie du silo 3419 ; Relevé : Adeline Guillemot-Sécheresse ; DAO : Quentin Rochet

Figure E30 : Fossés 2179-101 et 2824-207, plan et coupes, éch. 1/20^e (coupes) et 1/1000^e (plan) ; DAO : Quentin Rochet

Figure E31 : Sépultures 2490 et 2491 ; photographies : équipe de fouille

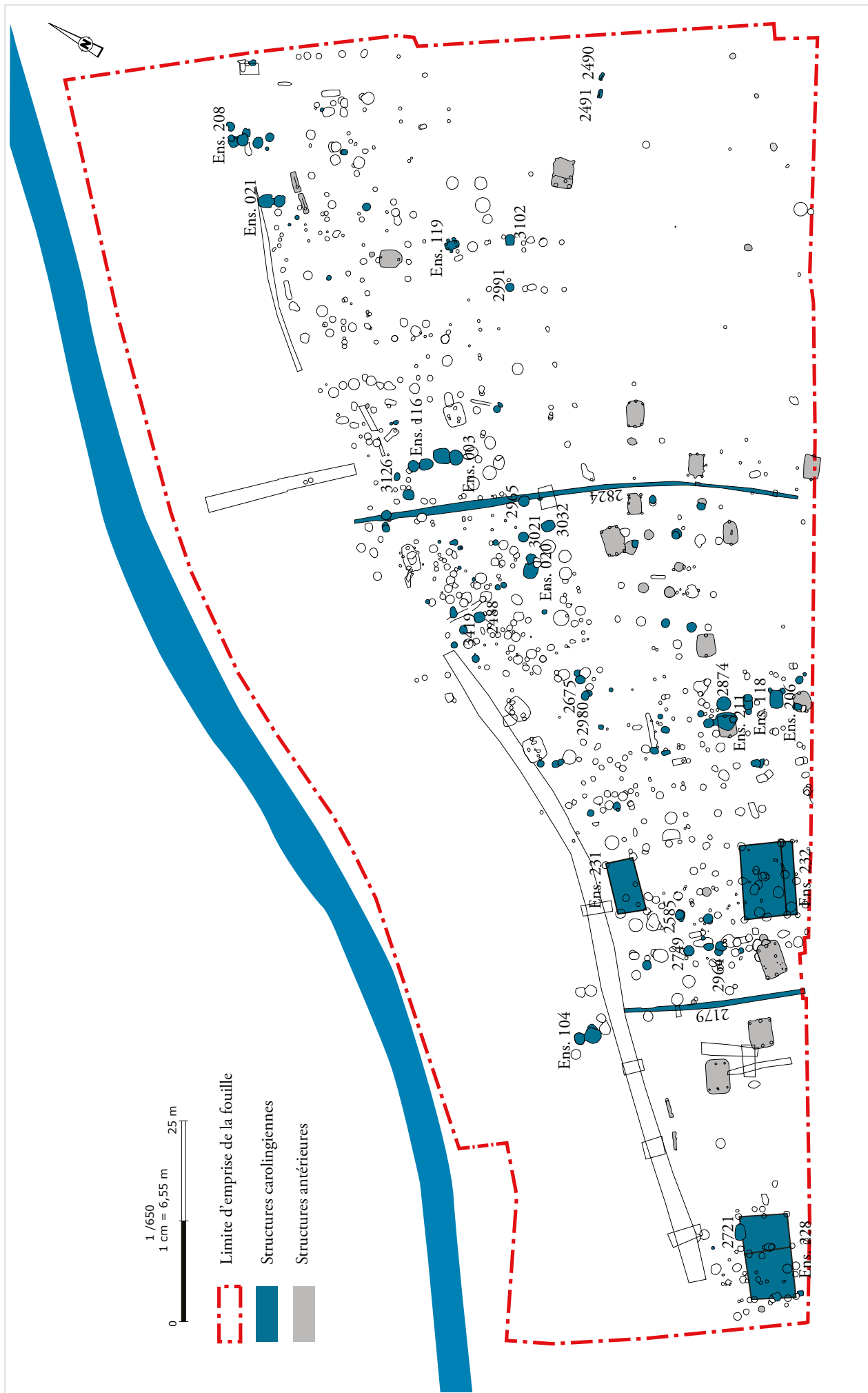
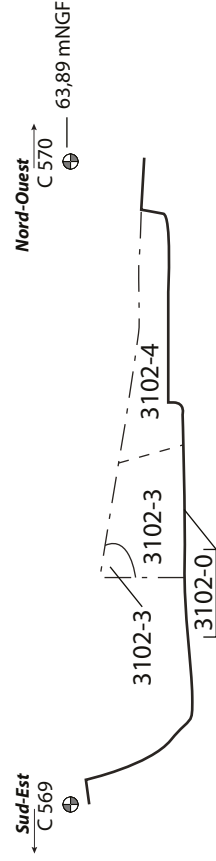
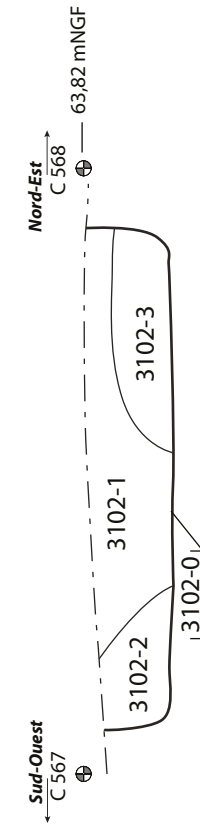
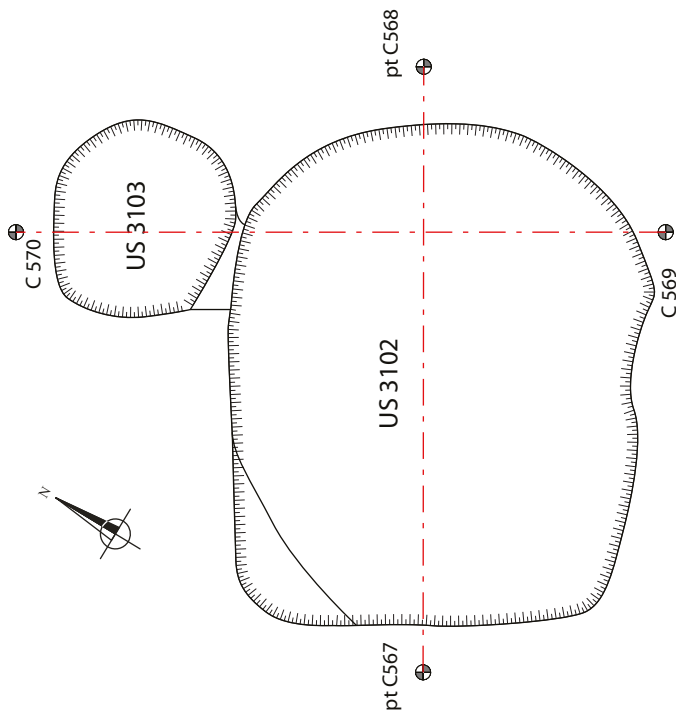


Figure E1 : Plan général des vestiges de la période carolingienne ; éch : 1/650^e ; DAO : Quentin Rochet

ARCHEODUNUM
 Tremblay-en-France (93) - RD 88, route de Villepointe
 N° site : 93 073 10020 (2015)



ARCHEODUNUM

Tremblay-en-France (93) - RD 88, route de Villepinte
 N° site : 93 073 10020 (2015)

Figure E3 : Fosse-atelier 3102, ensemble 225 (VIII^e-IX^e), Plan et coupes, éch. 1/20^e, photographie ; Relevé : Florian Bourhis ; DAO : Quentin Rochet

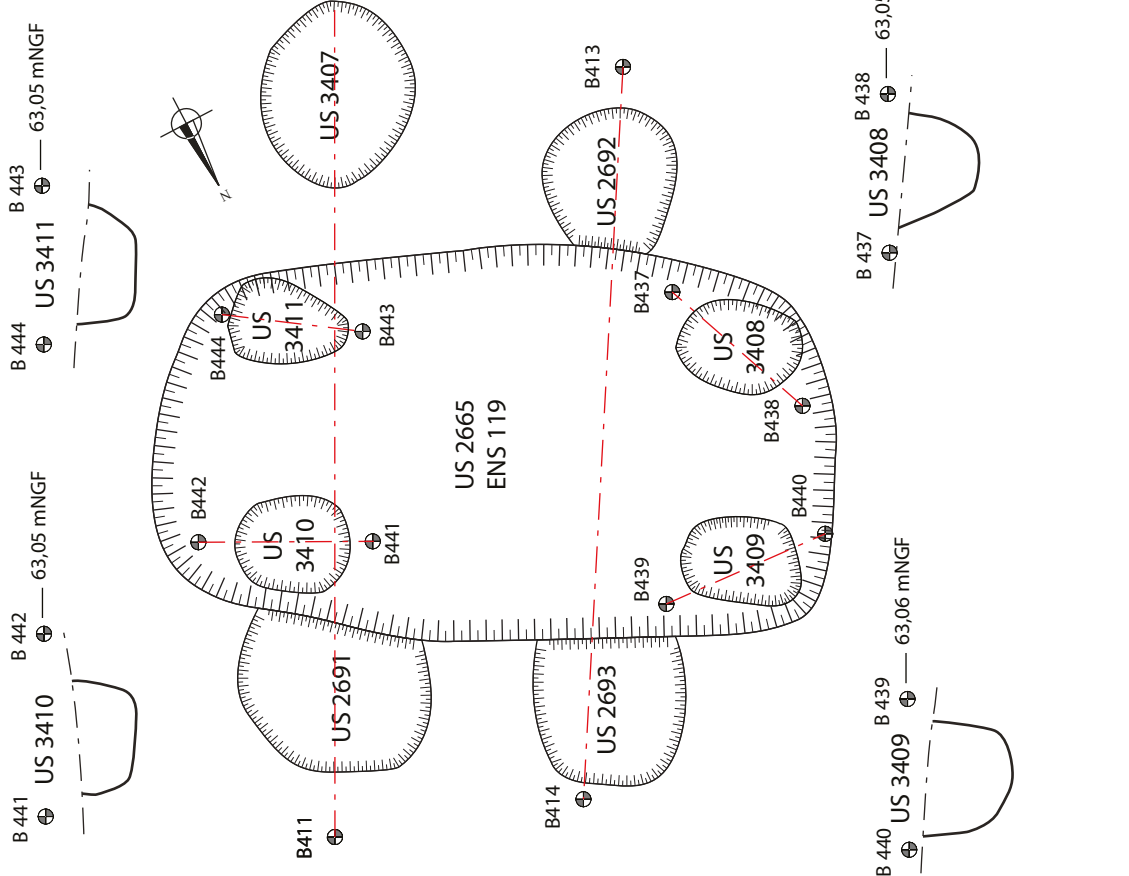



Figure E4 : Fosse-arelier 2665, ensemble 119 (VIII^e-IX^e), Plan et coupes, éch. 1/20^e, photographie ; Relevé : Florian Bourhis ; DAO : Quentin Rochet

Nord-Ouest

Sud-Est

C 204

64,52 mNGF

2863-4 = 2865-1

2865-0

2863-1

2863-2

2863-0

1/20

1 cm = 20 cm

0 1m

pt C203

US 2866

pt C201

US 2861
ENS 206

US 2863

pt C202

US 2865

pt C204

Sud-Ouest

C 201

Nord-Est

C 202

64,47 mNGF

2861-1

2863-1

2861-0

2863-2

2863-3


2863-2

2863-0

ARCHEODUNUM

Tremblay-en-France (93)
RD 88, route de Villepinte
N° site : 93 073 10020 (2015)

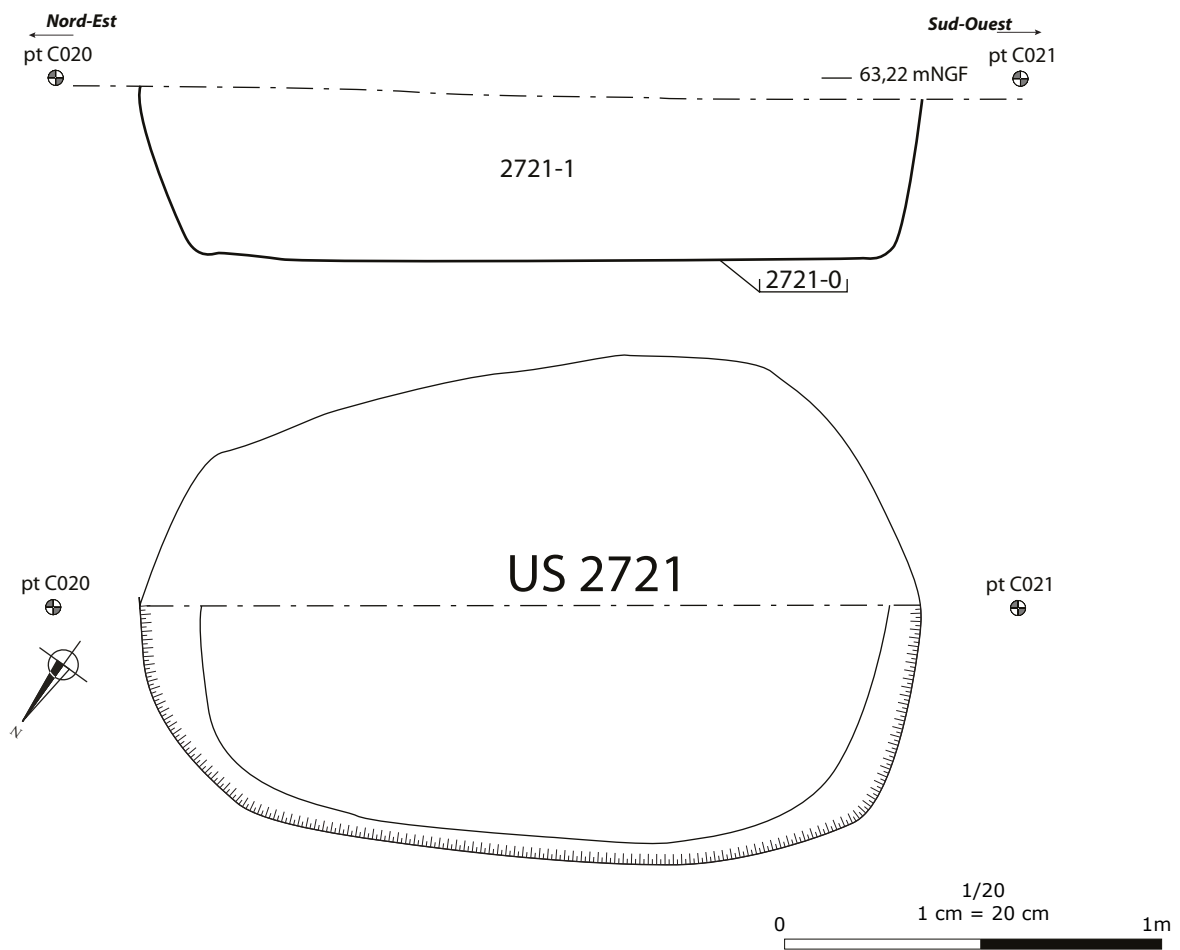
Figure E5 : Fosse-atelier 2863, Ensemble 206 (VIII^e-X^e), Plan et coupes, éch. 1/20^e ;
Relevé : Camille Vosgien ; DAO : Quentin Rochet



ARCHEODUNUM

Tremblay-en-France (93)
RD 88, route de Villepinte
N° site : 93 073 10020 (2015)

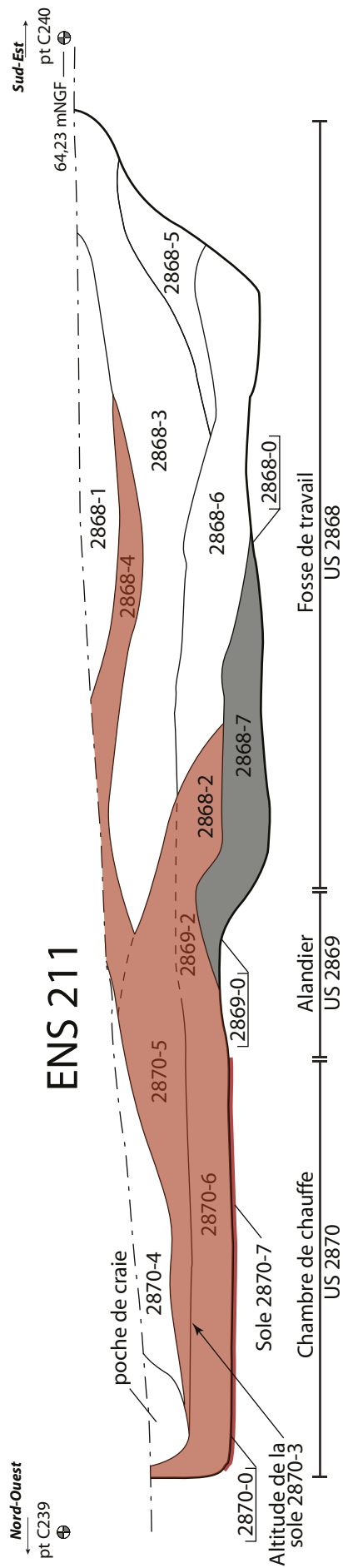
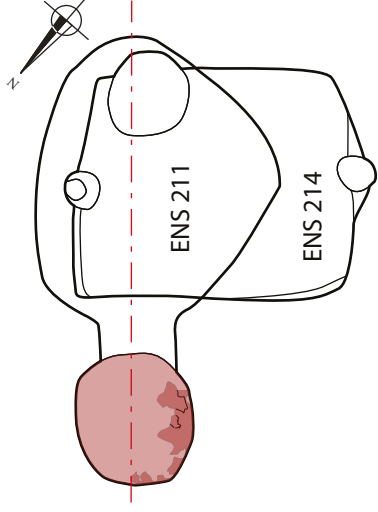
Figure E6 : Fosse-atelier 2863, Ensemble 206 (VIII^e-X^e), Photographies avant fouille et coupes ;
Photographies : équipe de fouille



ARCHEODUNUM

Tremblay-en-France (93)
RD 88, route de Villepinte
N° site : 93 073 10020 (2015)

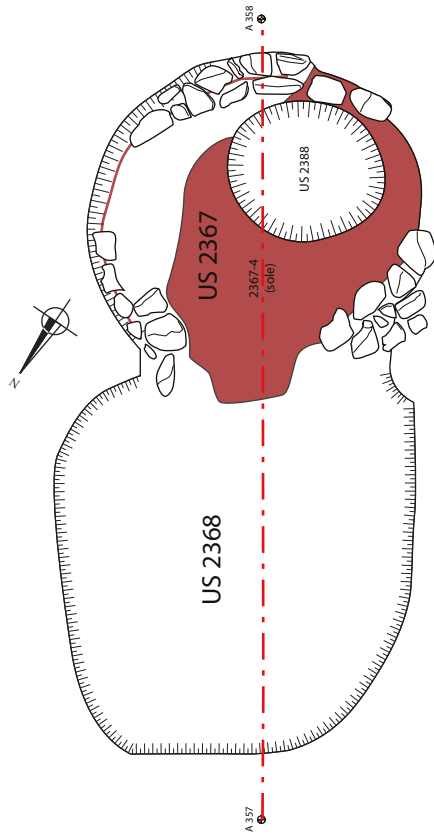
Figure E7 : Fosse-atelier 2721 (VIII^e-X^e), plan et coupes, éch. 1/20^e, photographie;
Relevé : Valentin Rabiller ; DAO : Quentin Rochet



ARCHÉODUNUM

Tremblay-en-France (93) - RD 88, route de Villepinte
N° site : 93 073 10020 (2015)

Figure E8 : Four 2870, Ensemble 211 (VIII^e-X^e), Relevé de la coupe et photographies, éch. 1/20^e; Relevé : Blandine Passemar ; DAO : Quentin Rochet



1/40
1 cm = 40 cm
2m

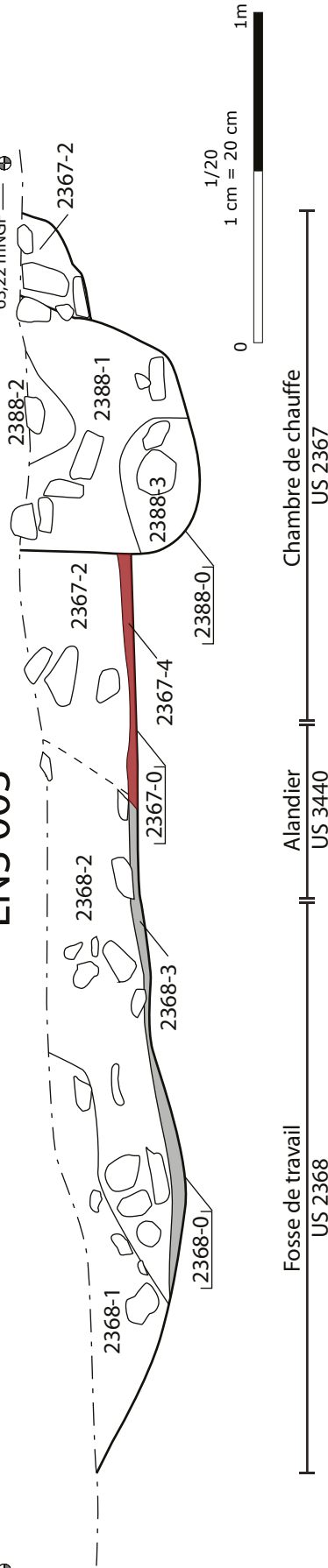
Nord-Ouest
←

A 357 ⊕

ENS 003

Sud-Est
→

A 358 ⊕



1/40
1 cm = 40 cm
2m

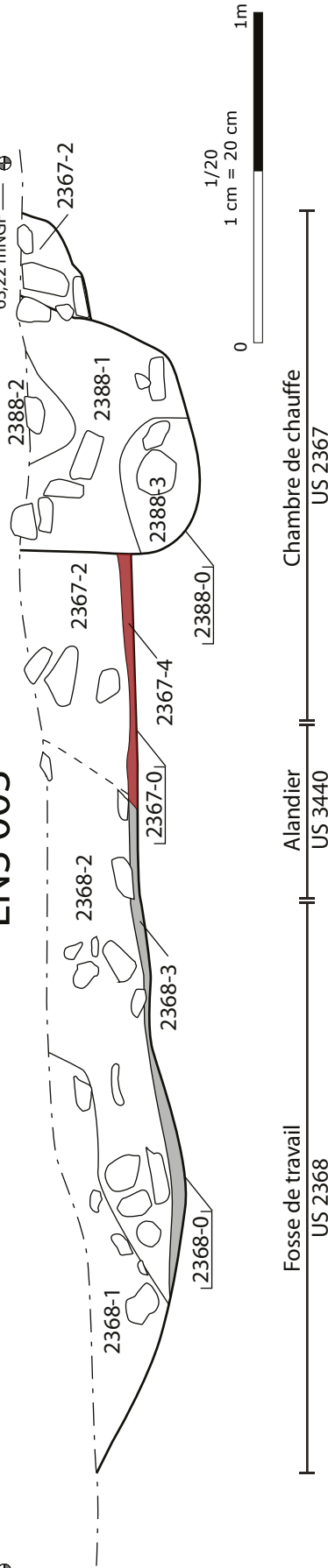
Nord-Ouest
←

A 357 ⊕

ENS 003

Sud-Est
→

A 358 ⊕



1/20
1 cm = 20 cm
0

1m

Fosse de travail
US 2368

Alandier
US 3440

Chambre de chauffe
US 2367

ARCHÉODUNUM

Tremblay-en-France (93) - RD 88, route de Villepinte
N° site : 93 073 10020 (2015)

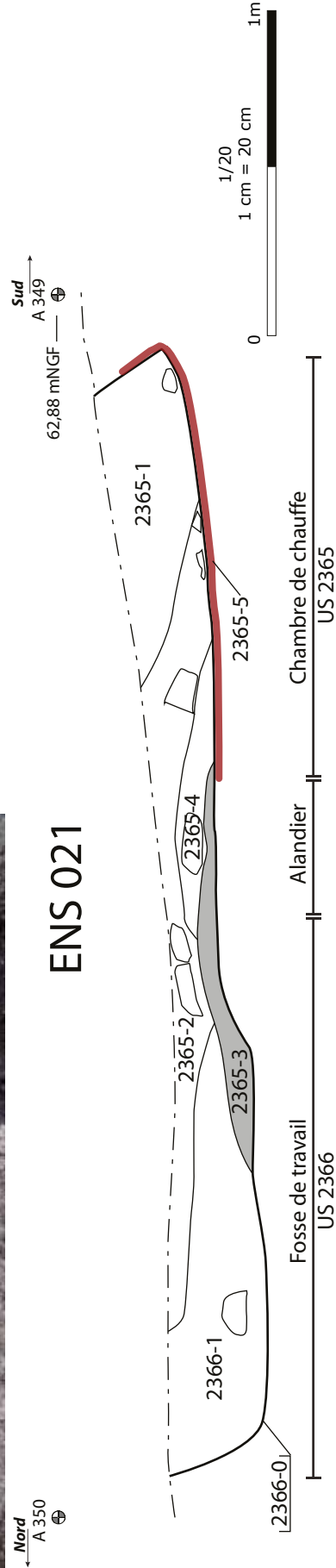
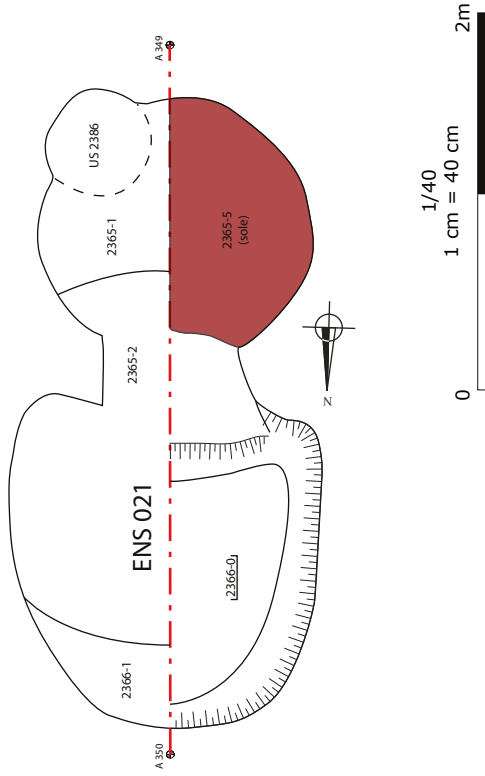
Figure E9 : Four 2367, Ensemble 003 (VIII^e-X^e), Relevé en plan et coupes, photographie avant fouille, éch. Coupe 1/20^e, éch. Plan 1/40^e ; Relevé : Florian Bourhis ; DAO : Quentin Rochet



ARCHEODUNUM

Tremblay-en-France (93)
RD 88, route de Villepinte
N° site : 93 073 10020 (2015)

Figure E10 : Four 2367, Ensemble 003 (VIII^e-X^e), photographies à différentes étapes de la fouilles ; photographies : équipe de fouille



ENS 021

ARCHÉODUNUM
Tremblay-en-France (93) - RD 88, route de Villepinte
N° site : 93 073 10020 (2015)

Figure E11 : Four 2365, Ensemble 021 (IX^e-XI^e), Relevés en plan et en coupes, photographies après fouille, éch. Plan 1/40^e, éch. Coupe 1/20^e ; Relevé : Clément Tournier ; DAO : Quentin Rochet

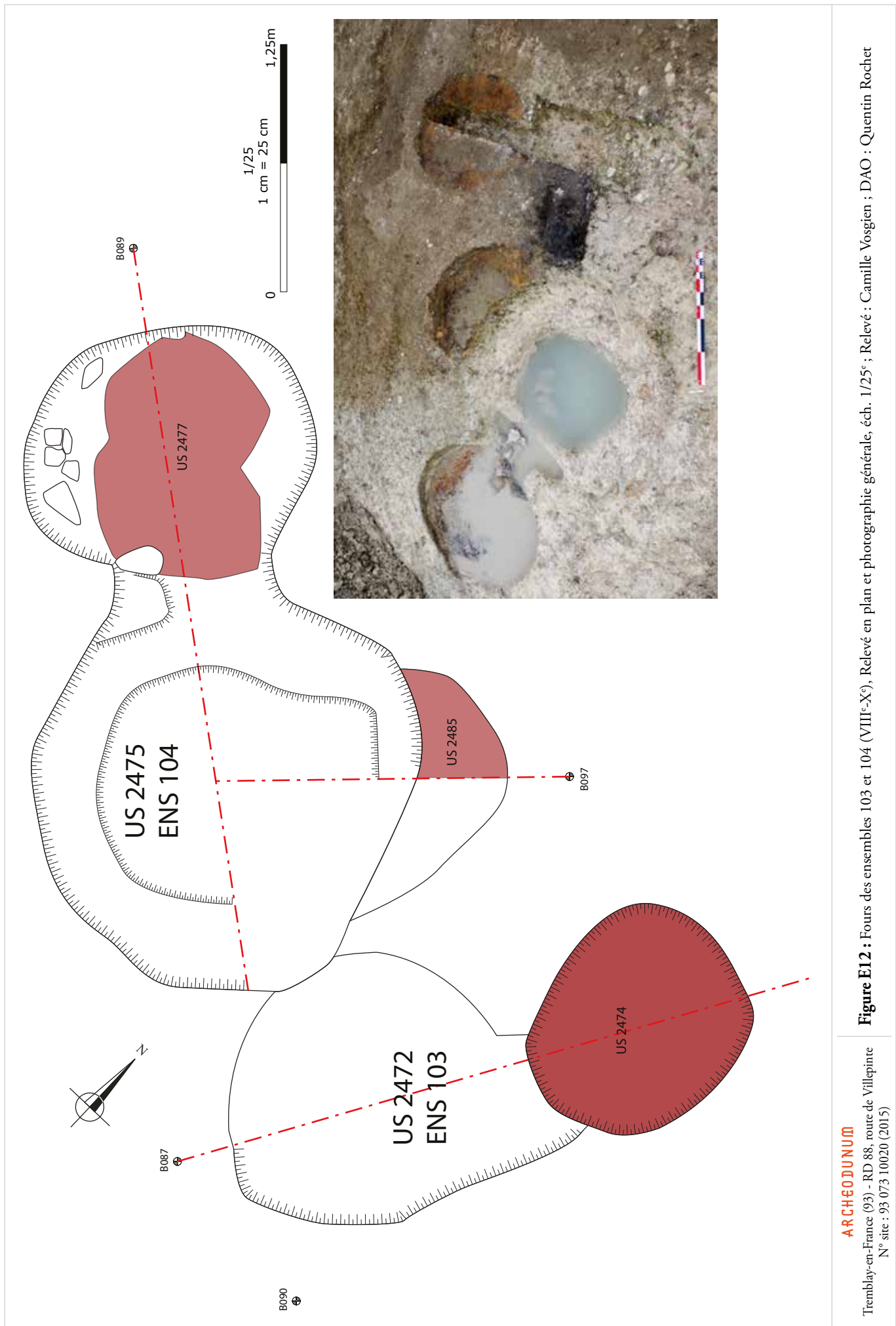
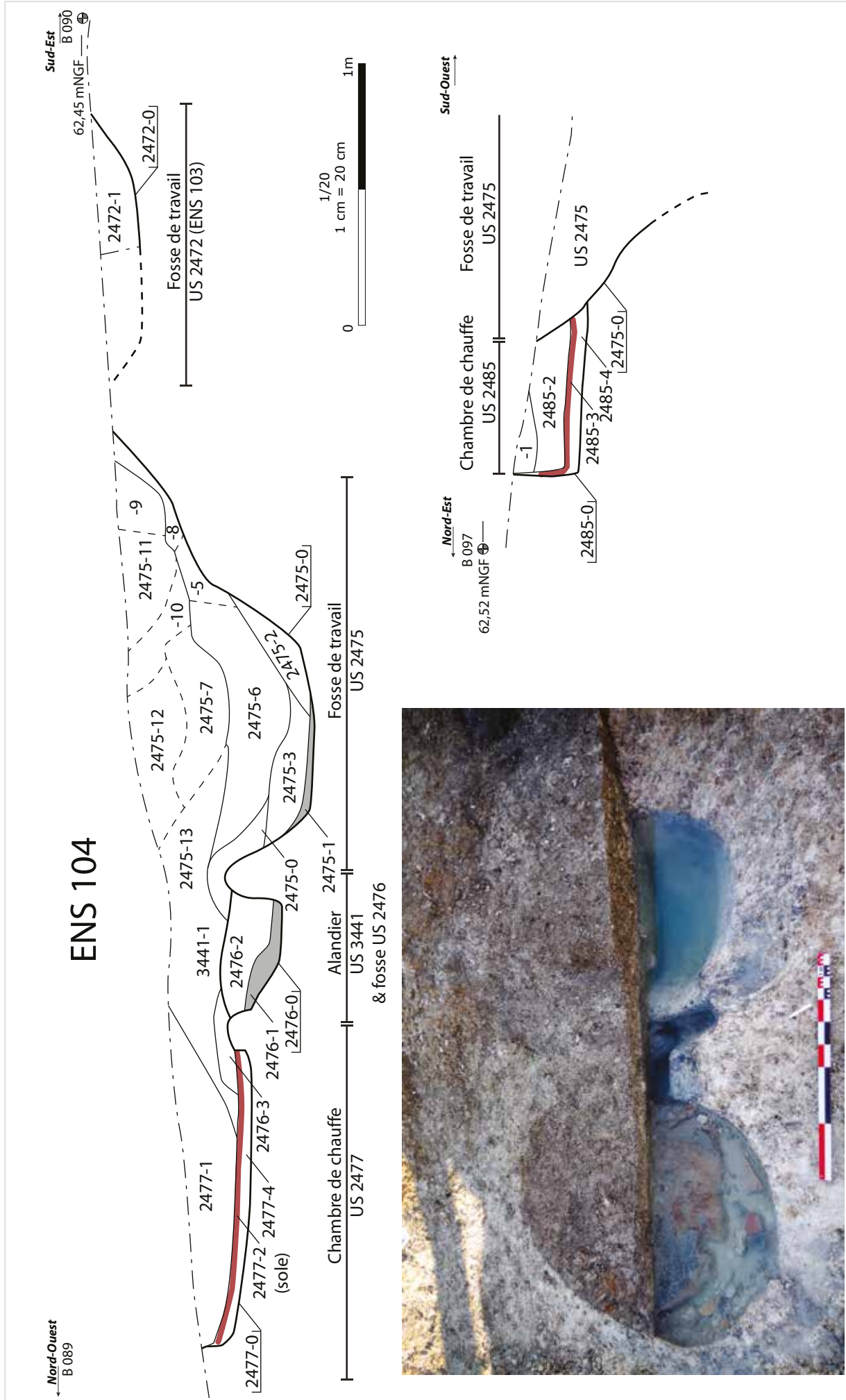


Figure E12 : Fours des ensembles 103 et 104 (VIII^e-X^e), Relevé en plan et photographie générale, éch. 1/25^e; Relevé : Camille Vosgien ; DAO : Quentin Rochet

ARCHEODUNUM
 Tremblay-en-France (93) - RD 88, route de Villepinte
 N° site : 93 073 10020 (2015)



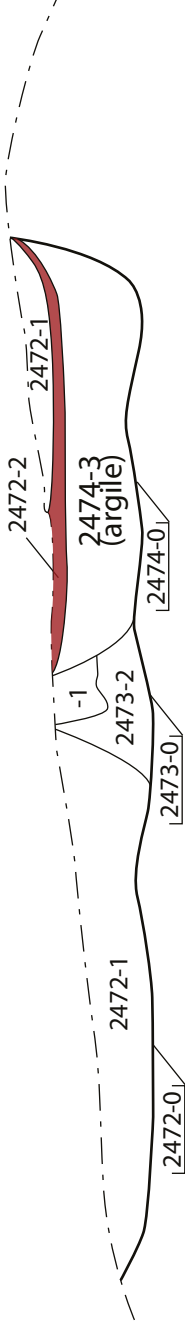
ARCHÉODUNUM
 Tremblay-en-France (93) - RD 88, route de Villepinte
 N° site : 93 073 10020 (2015)

Figure E13 : Ensemble 104 (four), Relevé des coupes et photographie, éch. : 1/20^e; Relevé : Camille Vosgien ; DAO : Quentin Rochet

ENS 103

← **Sud-Ouest**
B 089 ⊕

Nord-Est
B 088
62,48 mNGF ⊕



1/20
1 cm = 20 cm
0 1m

Fosse de travail
US 2472

Alandier
US 2473

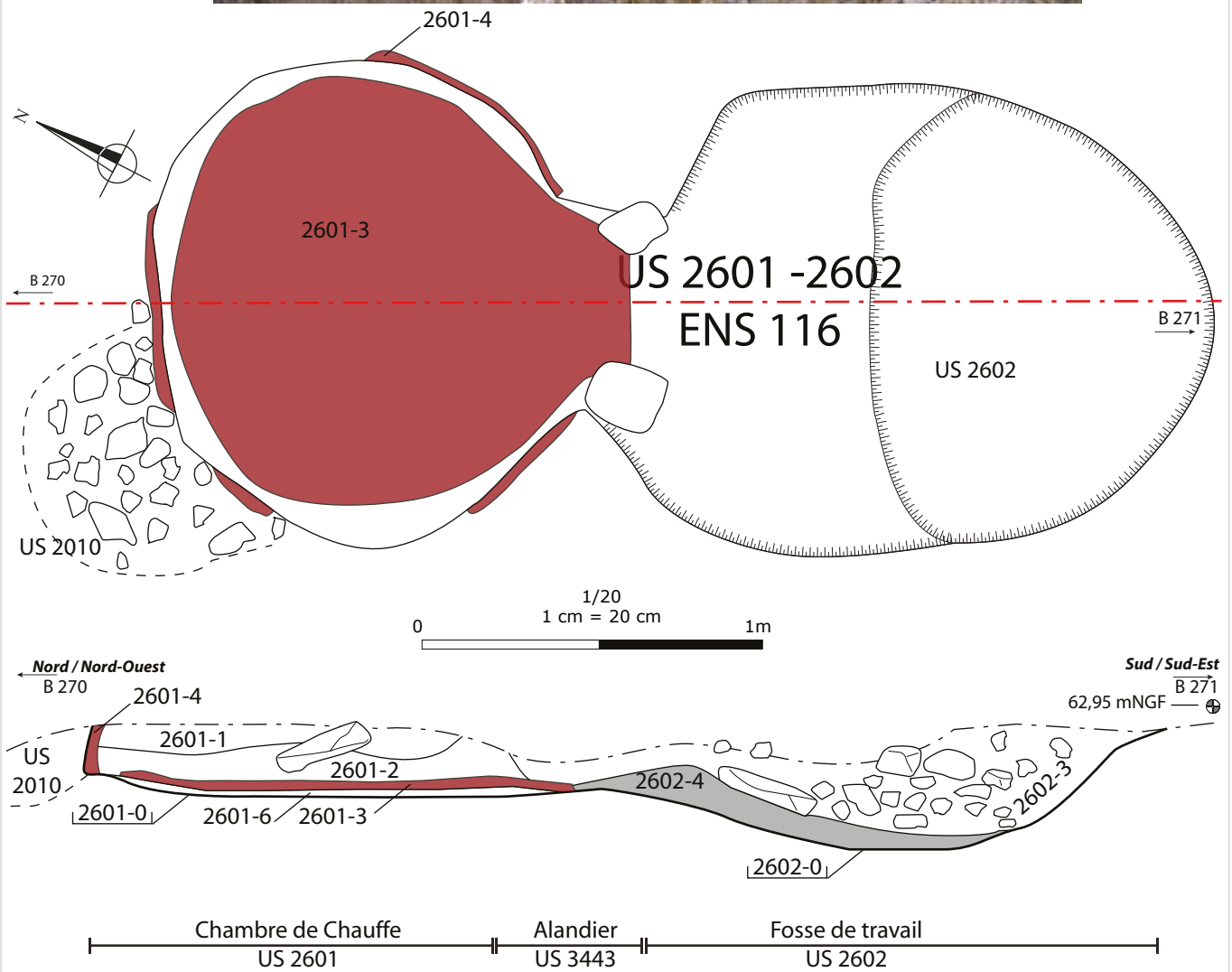
Chambre de chauffe
US 2474



ARCHEODUNUM

Tremblay-en-France (93) - RD 88, route de Villepinte
N° site : 93 073 10020 (2015)

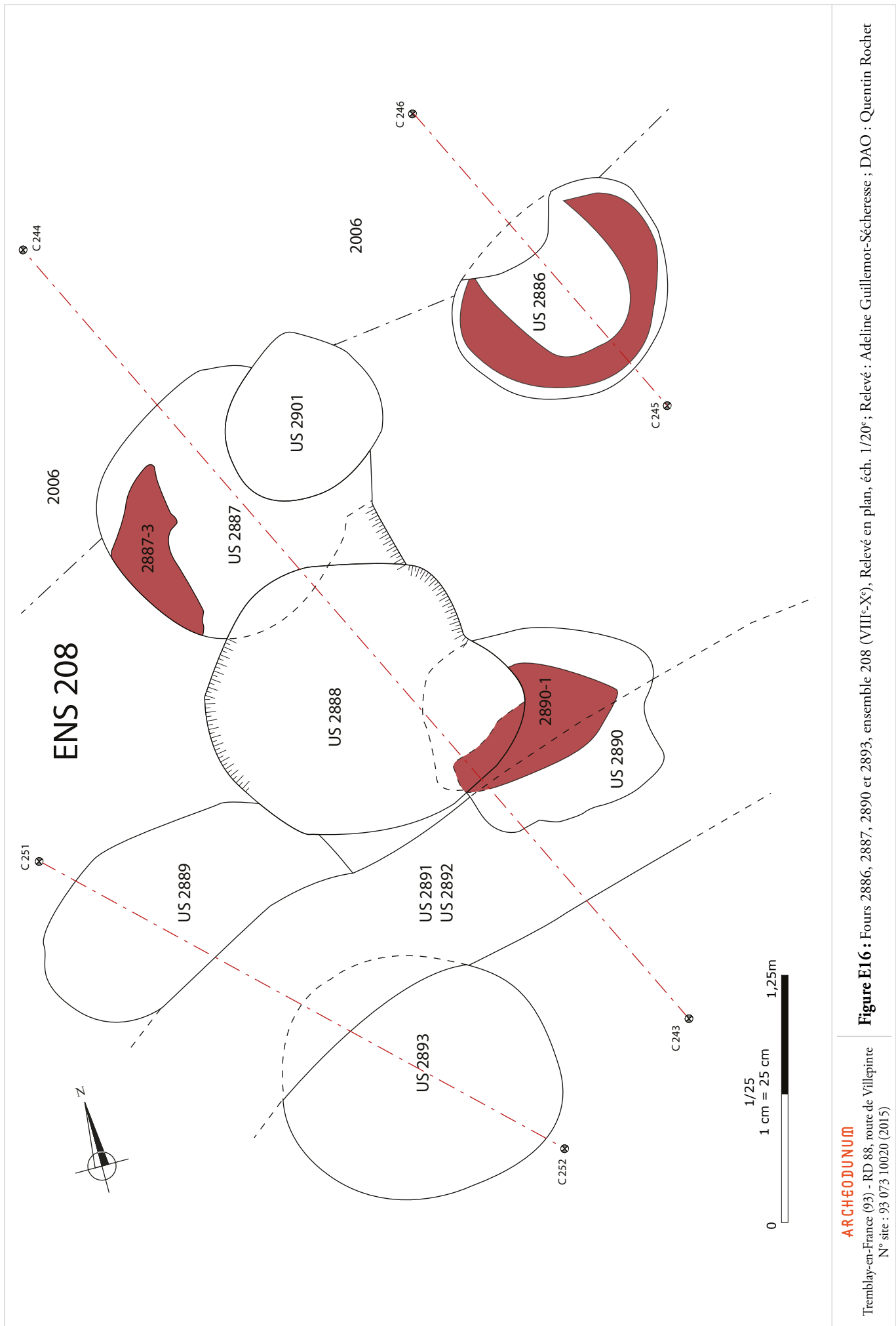
Figure E14 : Ensemble 103 (four), Relevé de la coupe et photographies, éch. : 1/20^e ; Relevé : Camille Vosgien ; DAO : Quentin Rochet



ARCHEODUNUM

Tremblay-en-France (93)
RD 88, route de Villepinte
N° site : 93 073 10020 (2015)

Figure E15 : Four 2601-2602, Ensemble 116 (VIII^e-X^e), Relevé en plan et coupe, photographie après fouille, éch. 1/20^e; elevé : Thibaud Bleuzé ; DAO : Quentin Rochet



ARCHEODUNUM

Tremblay-en-France (93) - RD 88, route de Villepinte
 N° site : 93 073 10020 (2015)

Figure E16 : Fours 2886, 2887, 2890 et 2893, ensemble 208 (VIII^e-X^e), Relevé en plan, éch. 1/20^e; Relevé : Adeline Guillemot-Sécheresse ; DAO : Quentin Rochet



◀ ENS 208

▼ US 2893



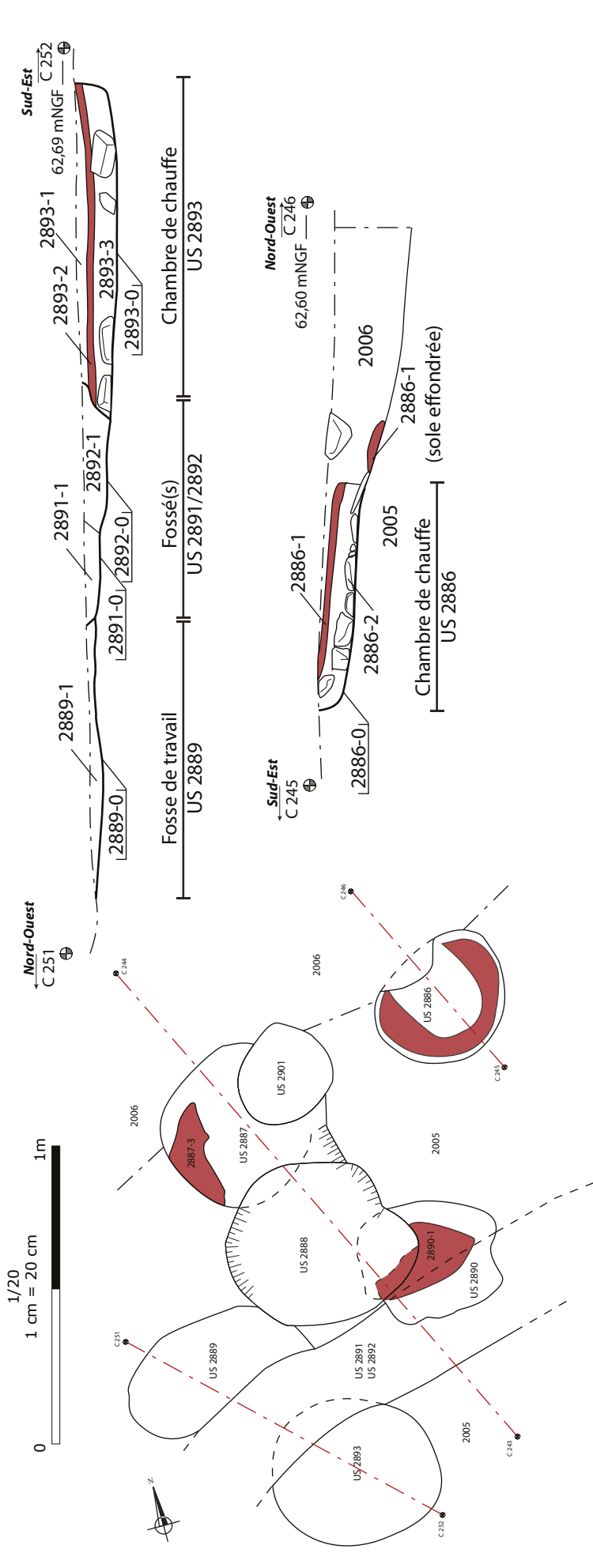
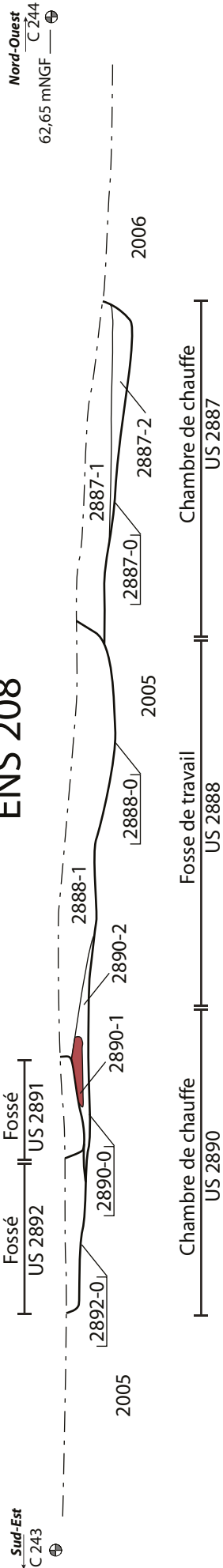
US 2886 ▼



ARCHEODUNUM
Tremblay-en-France (93)
RD 88, route de Villepinte
N° site : 93 073 10020 (2015)

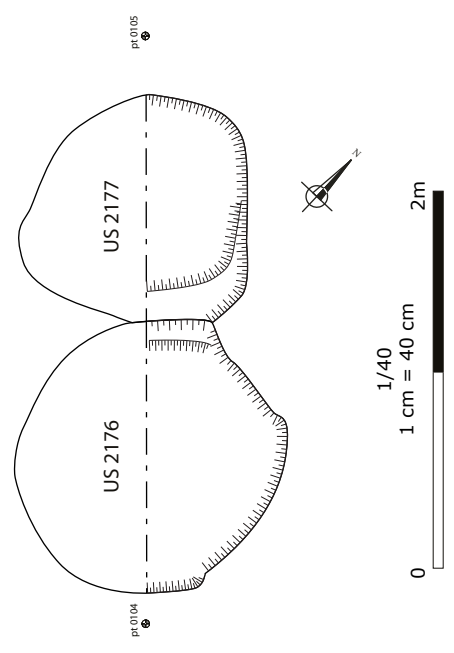
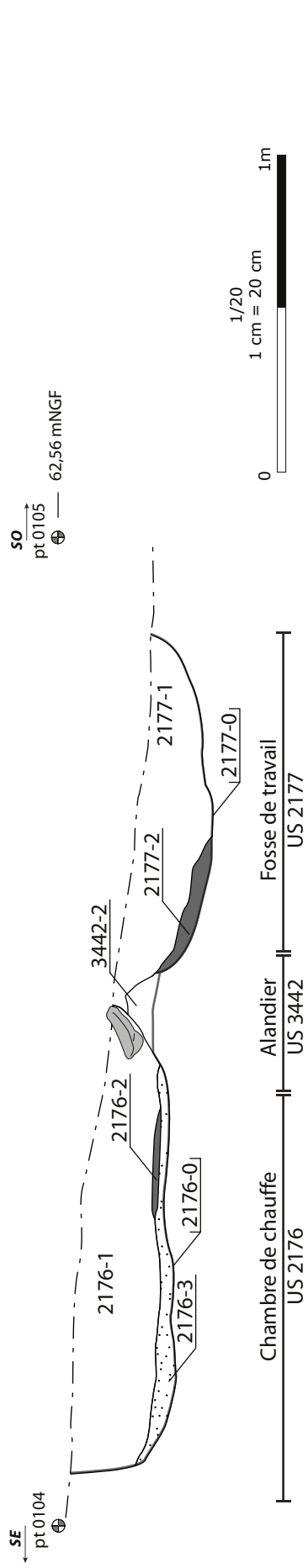
Figure E17 : Fours 2886, 2887, 2890 et 2893, ensemble 208 (VIII^e-X^e), Photographie de l'ensemble 208 avant fouille, fours 2886 et 2893 ; Photographies : équipe de fouille

ENS 208



ARCHÉODUNUM
Tremblay-en-France (93) - RD 88, route de Villepinte
N° site : 93 073 10020 (2015)

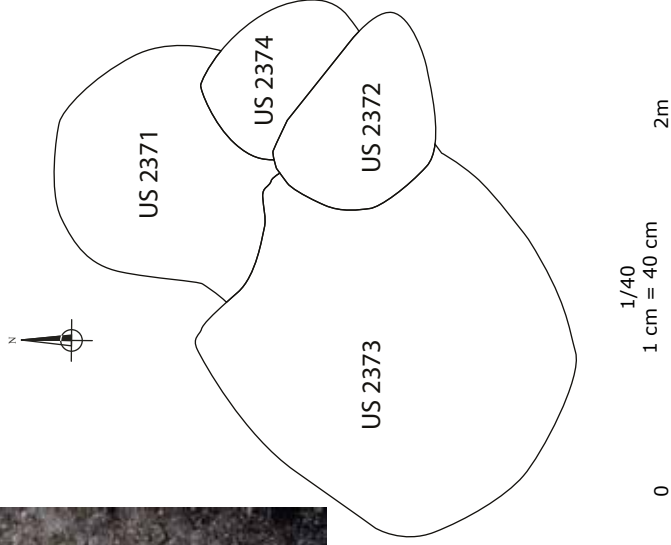
Figure E18 : Fours 2886, 2887, 2890 et 2893, ensemble 208 (VIII^e-X^e), Relevé des coupes ; Relevé : Adeline Guillemot-Sécheresse ; DAO : Quentin Rochet



ARCHEODUNUM

Tremblay-en-France (93) - RD 88, route de Villepinte
N° site : 93 073 10020 (2015)

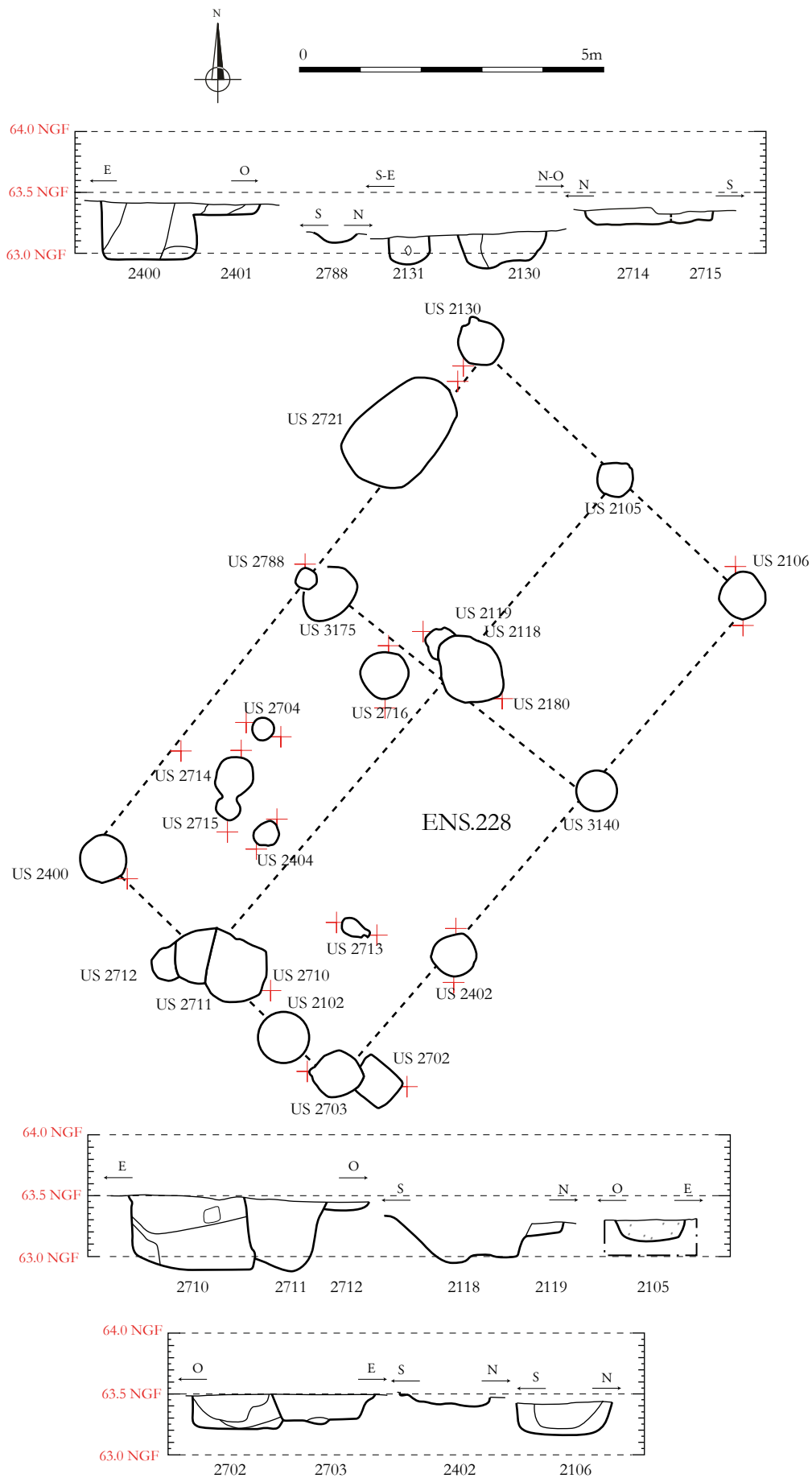
Figure E19 : Four 2176-2177-3442, ensemble 125, Plan et coupes, éch. 1/20^e (coupe) et 1/40^e (plan) ; Relevé : Damien Guyonvarch ; DAO : Quentin Rochet



ARCHÉODUNUM

Tremblay-en-France (93) - RD 88, route de Villepinte
N° site : 93 073 10020 (2015)

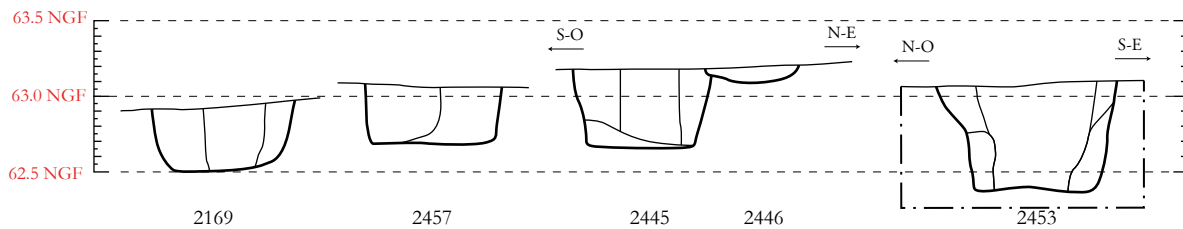
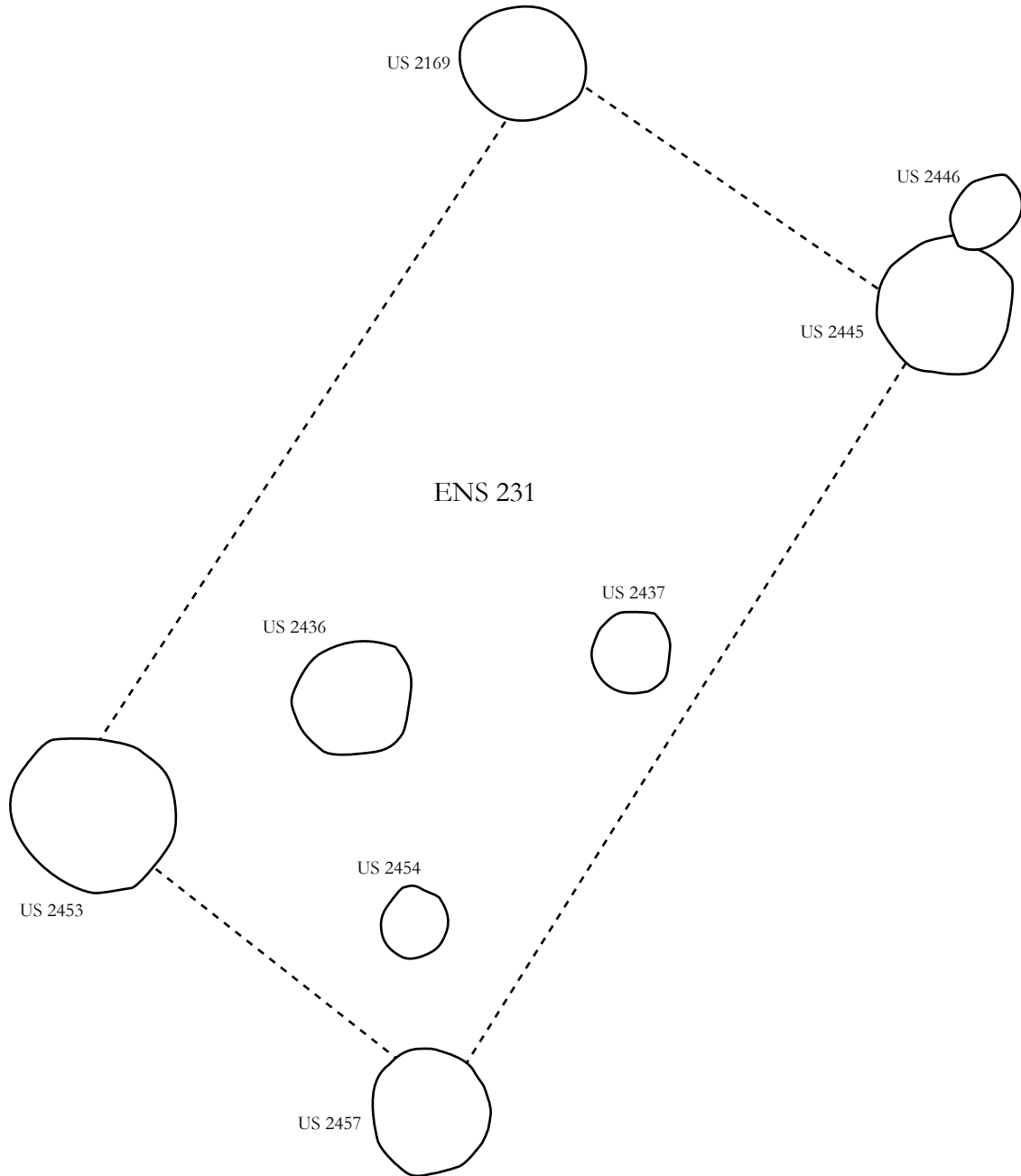
Figure E20 : Four 2371-2373, ensemble 020 (IX^e-X^e), Plan, éch. 1/40^e; Relevé : Valentin Rabiller ; DAO : Quentin Rochet



ARCHEODUNUM

Tremblay-en-France (93)
 RD 88, route de Villepinte
 N° site : 93 073 10020 (2015)

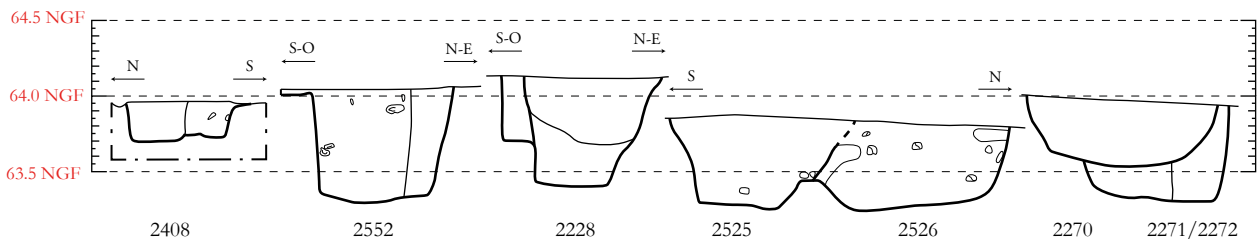
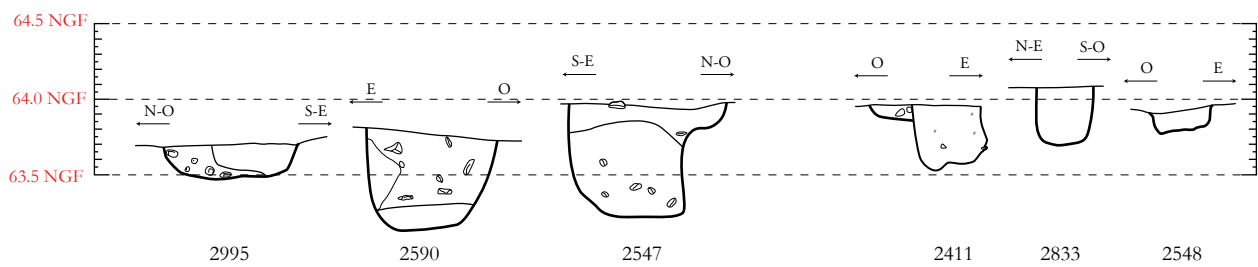
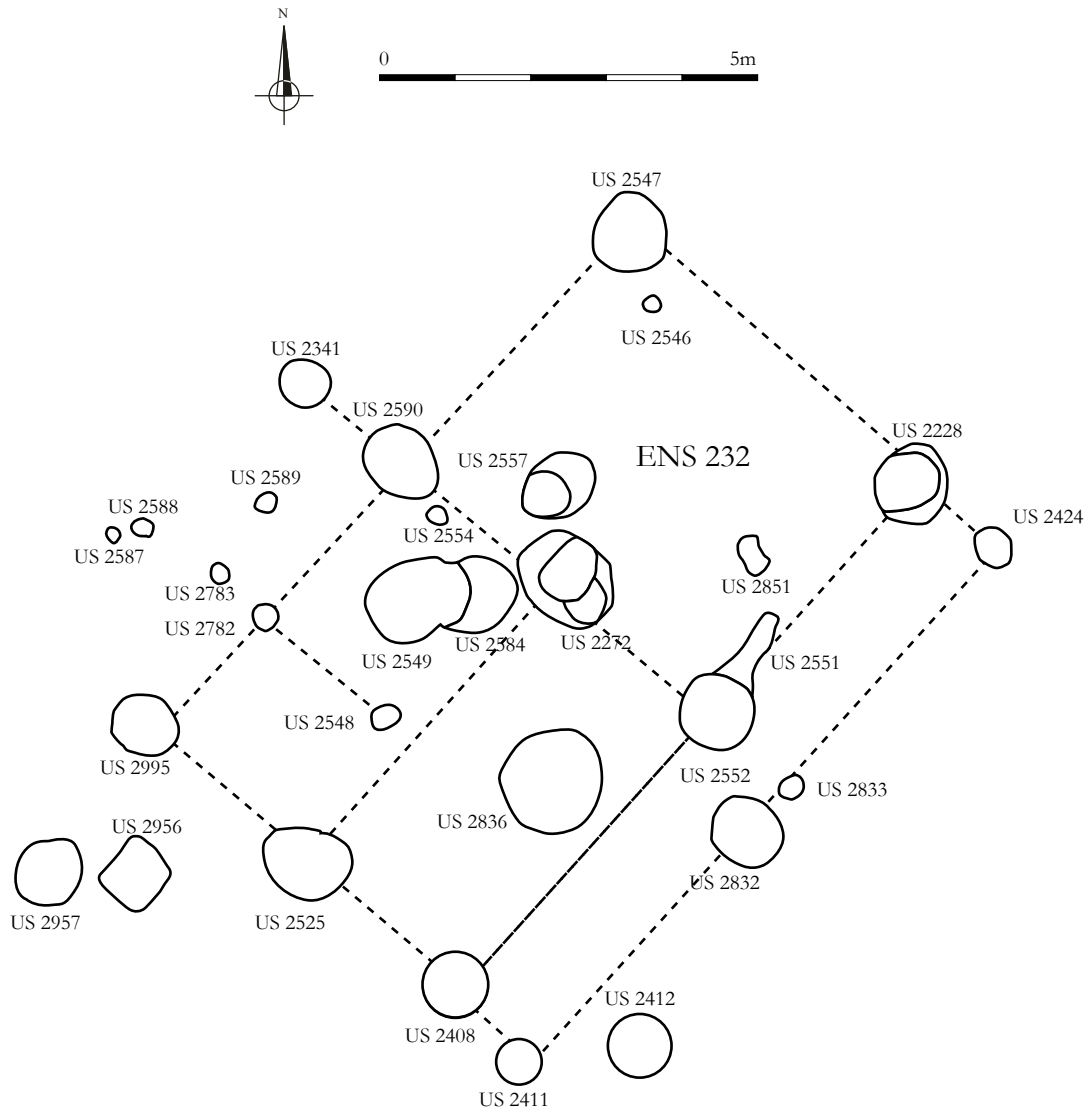
Figure E21 : Bâtiment ENS 228 (VIII^e), Relevé en plan, éch. 1/100^e et coupe ;
 Relevé : équipe de fouille ; DAO : Clément Tournier



ARCHEODUNUM

Tremblay-en-France (93)
RD 88, route de Villepinte
N° site : 93 073 10020 (2015)

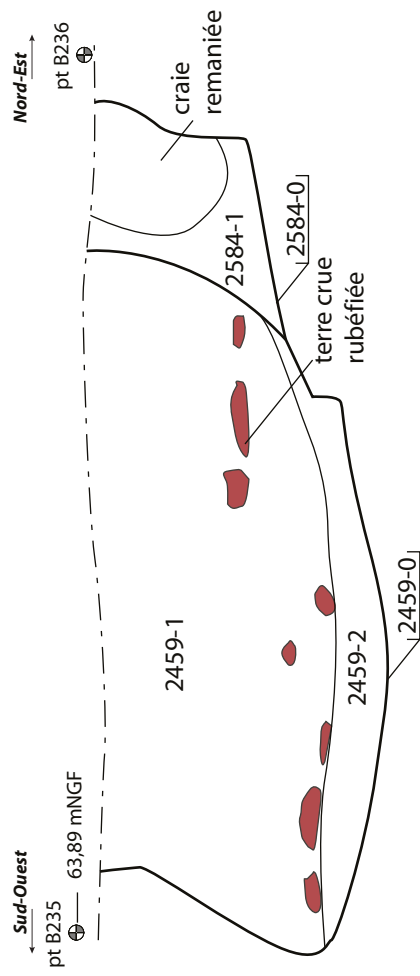
Figure E22 : Bâtiment ENS 231 (IX^e-X^e), Relevé en plan, éch. 1/50^e et coupe ;
Relevé : équipe de fouille ; DAO : Clément Tournier



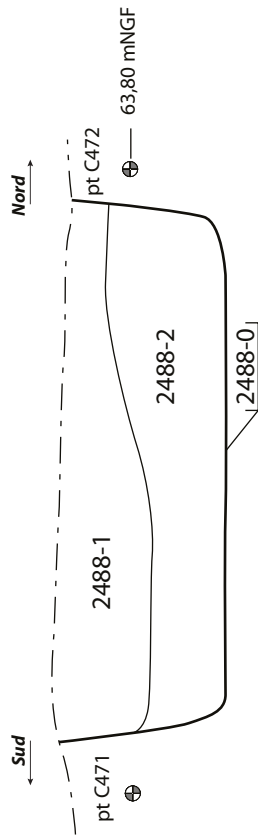
ARCHEODUNUM

Tremblay-en-France (93)
RD 88, route de Villepinte
N° site : 93 073 10020 (2015)

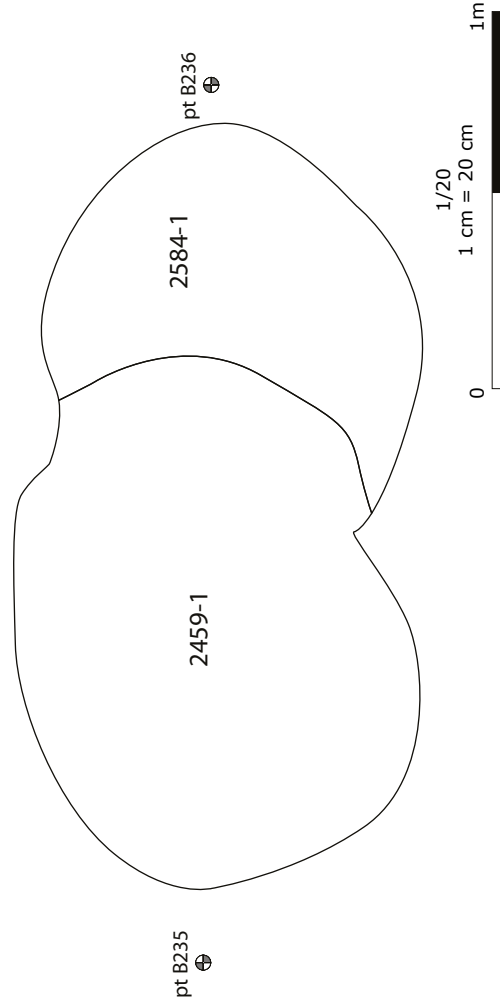
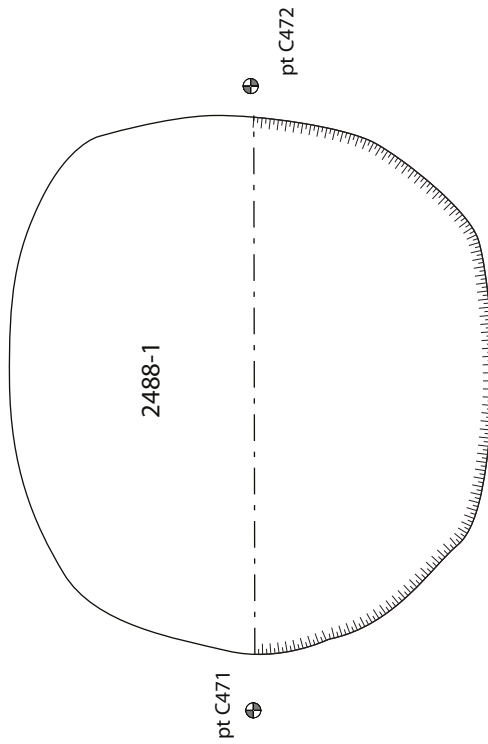
Figure E23 : Bâtiment ENS 232 (VIII^e-X^e), Relevé en plan, éch. 1/100^e et coupe ; Relevé : équipe de fouille ; DAO : Clément Tournier

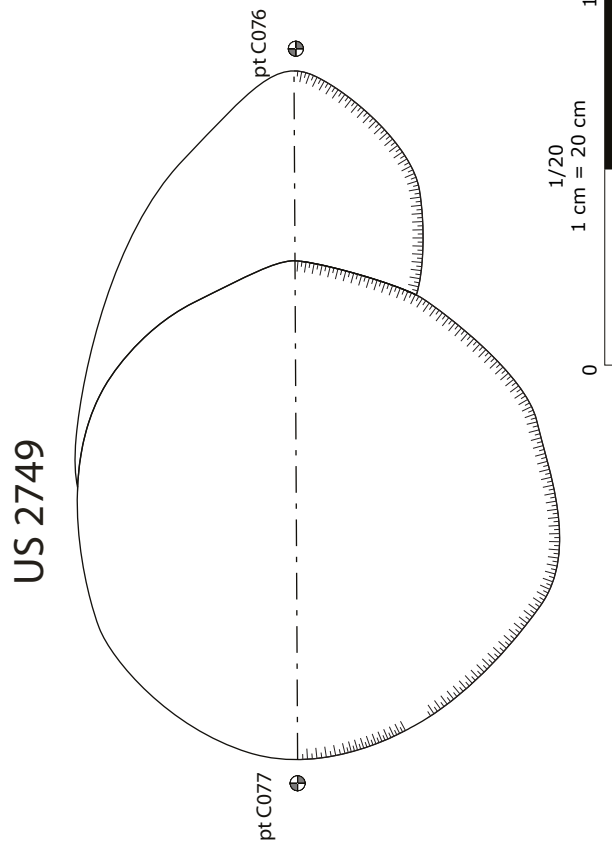
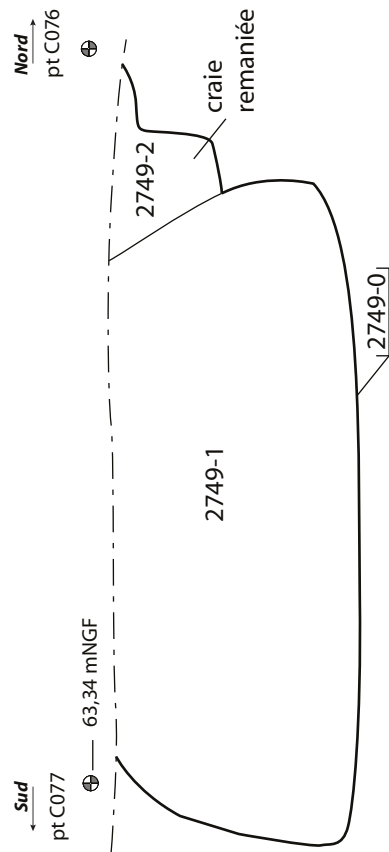
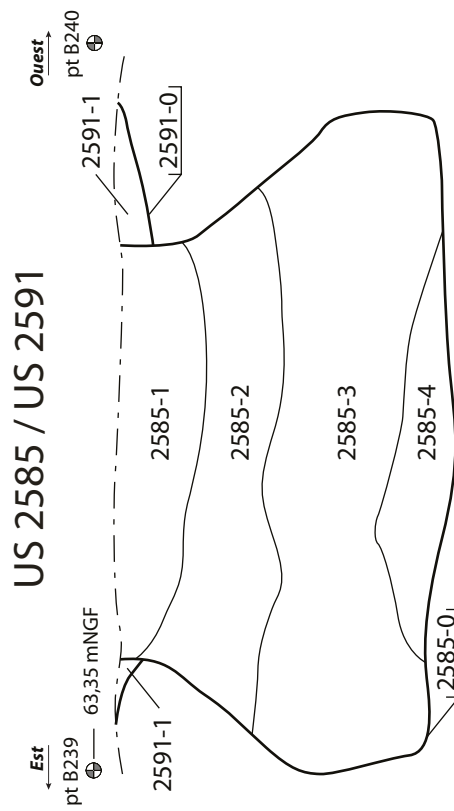
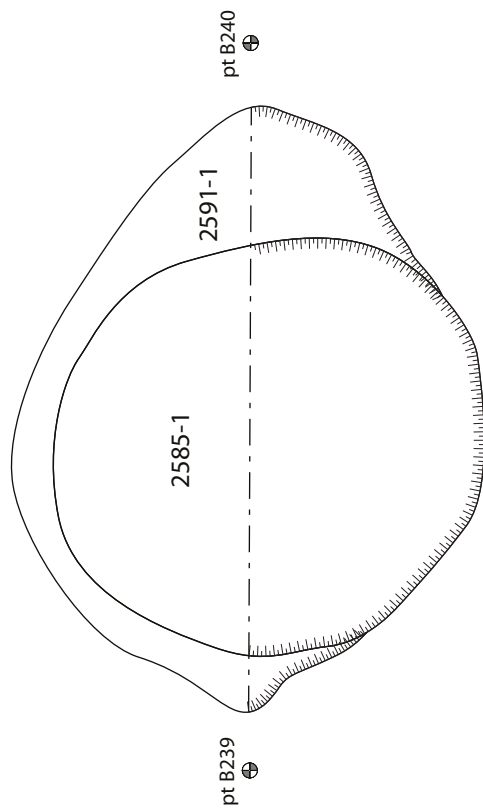


US 2459 US 2584



US 2488





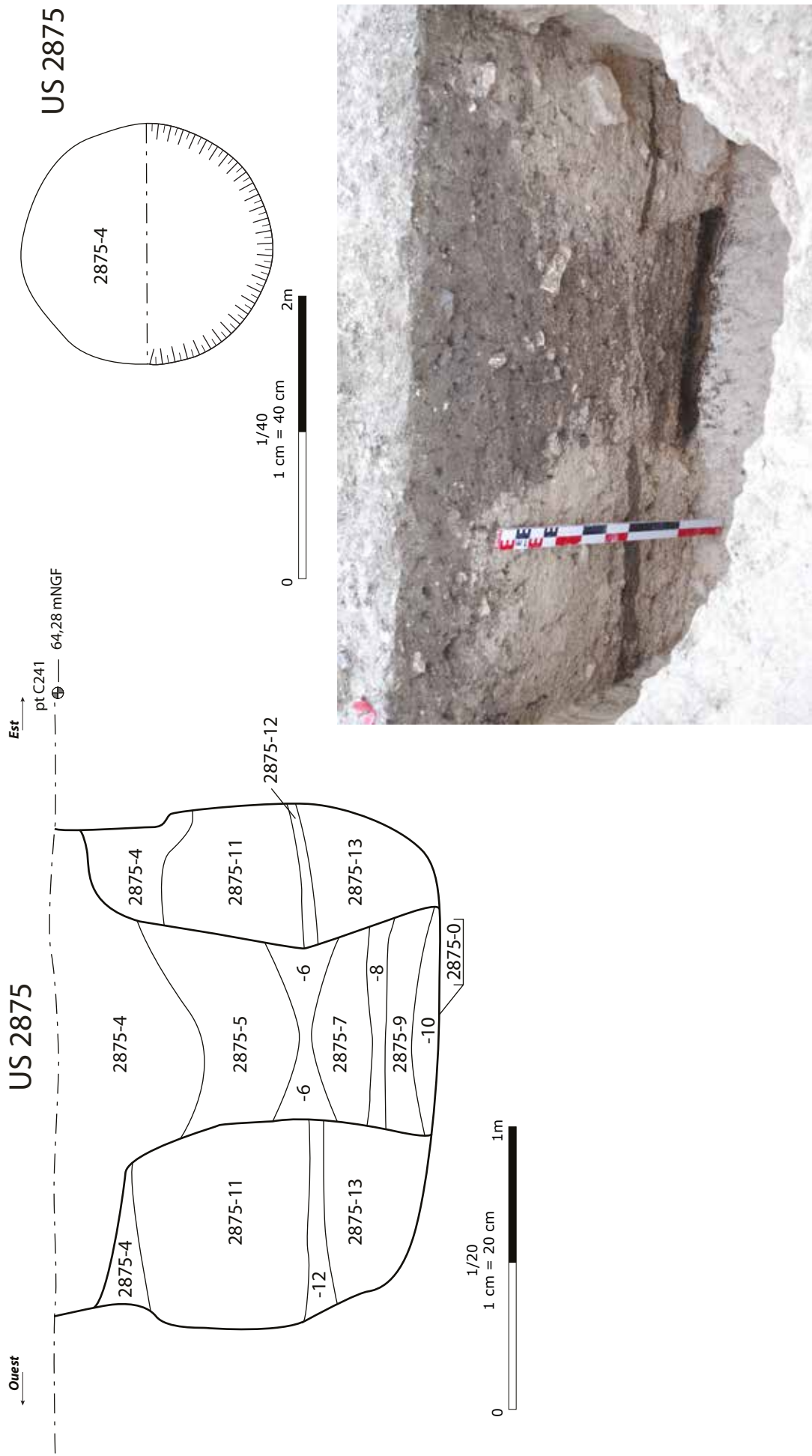


Figure E26 : Silo 2875, plan et coupe, éch. 1/20° (coupe) et 1/40° (plan), photographie du silo en cours de fouille ; Relevé : Agata Poirot et Blandine Passemar ; DAO : Quentin Rochet

ARCHÉODUNUM
 Tremblay-en-France (93) - RD 88, route de Villepinte
 N° site : 93 073 10020 (2015)

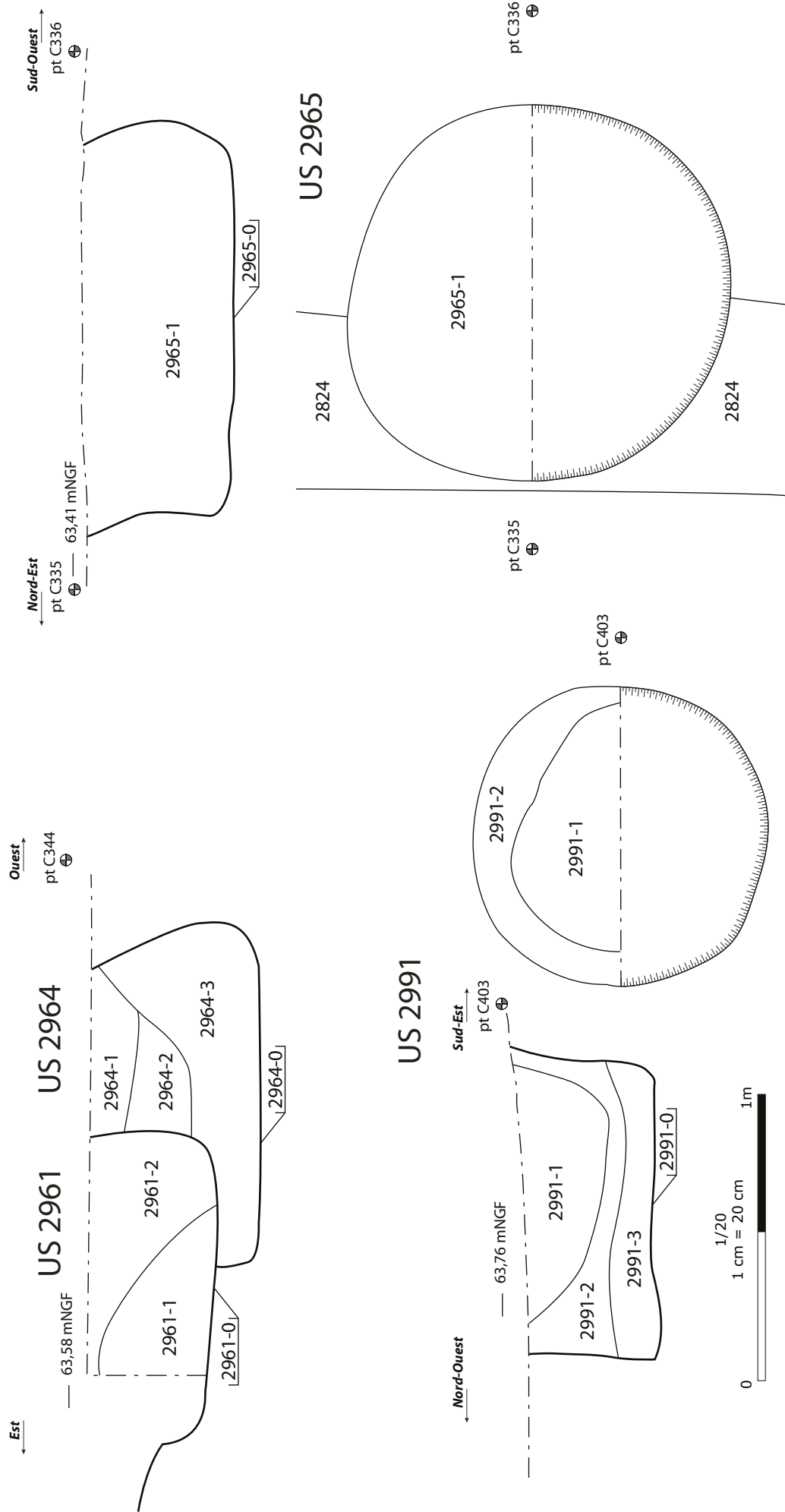
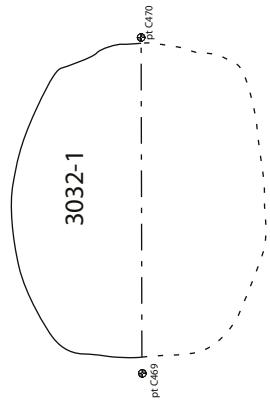
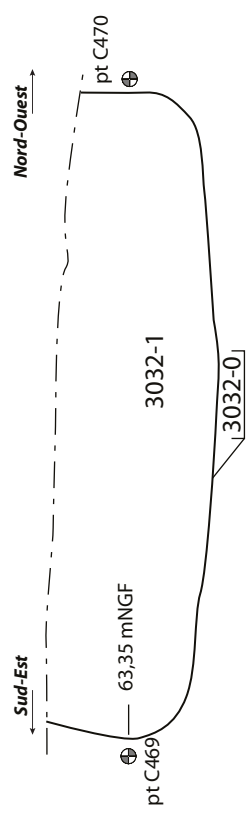
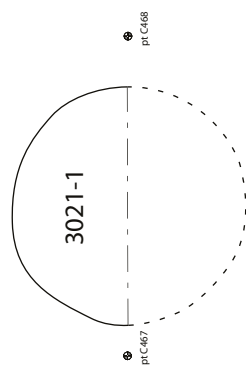
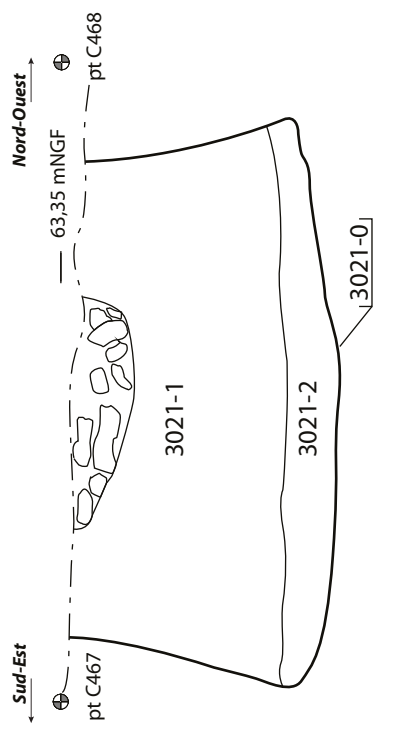
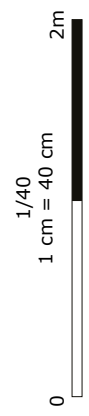


Figure E27 : Silos 2964, 2965 et 2991, plan et coupes, éch. : 1/20^e; Relevé : Damien Guyonvarch et Ludvine Cosialls ; DAO : Quentin Rochet



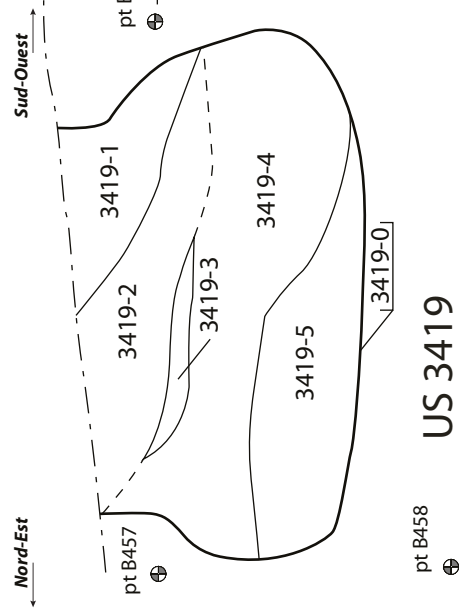
US 3032



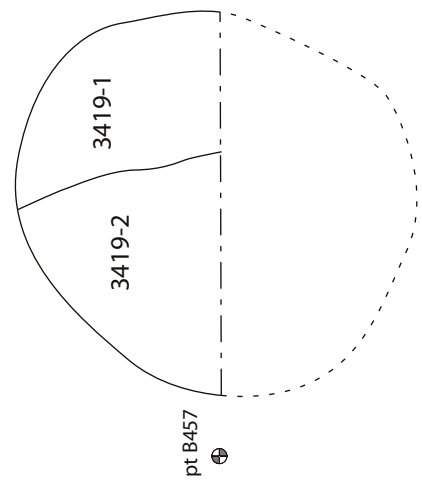
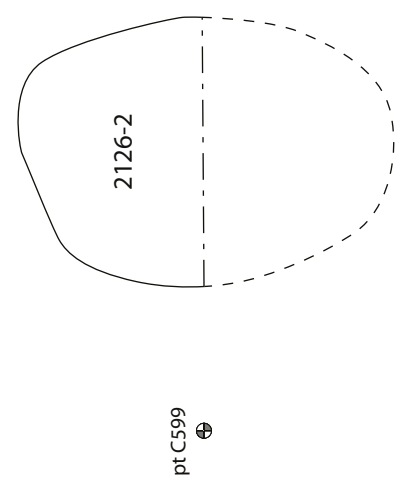
ARCHÉODUNUM

Tremblay-en-France (93) - RD 88, route de Villepinte
N° site : 93 073 10020 (2015)

Figure E28 : Silos 3021 et 3032 plan et coupes, éch. : 1/20° (coupes) et 1/40° (plan), photographie en cours de fouille du silo 3021 ; Relevé : Damien Guyonvarch ; DAO : Quentin Rochet



US 2126



ARCHEODUNUM

Tremblay-en-France (93) - RD 88, route de Villepinte
N° site : 93 073 10020 (2015)

Figure E29 : Silos 2126 et 3419, plan et coupes, éch. : 1/20^e; photographie du silo 3419; Relevé : Adeline Guillemot-Sécheresse; DAO : Quentin Rochet

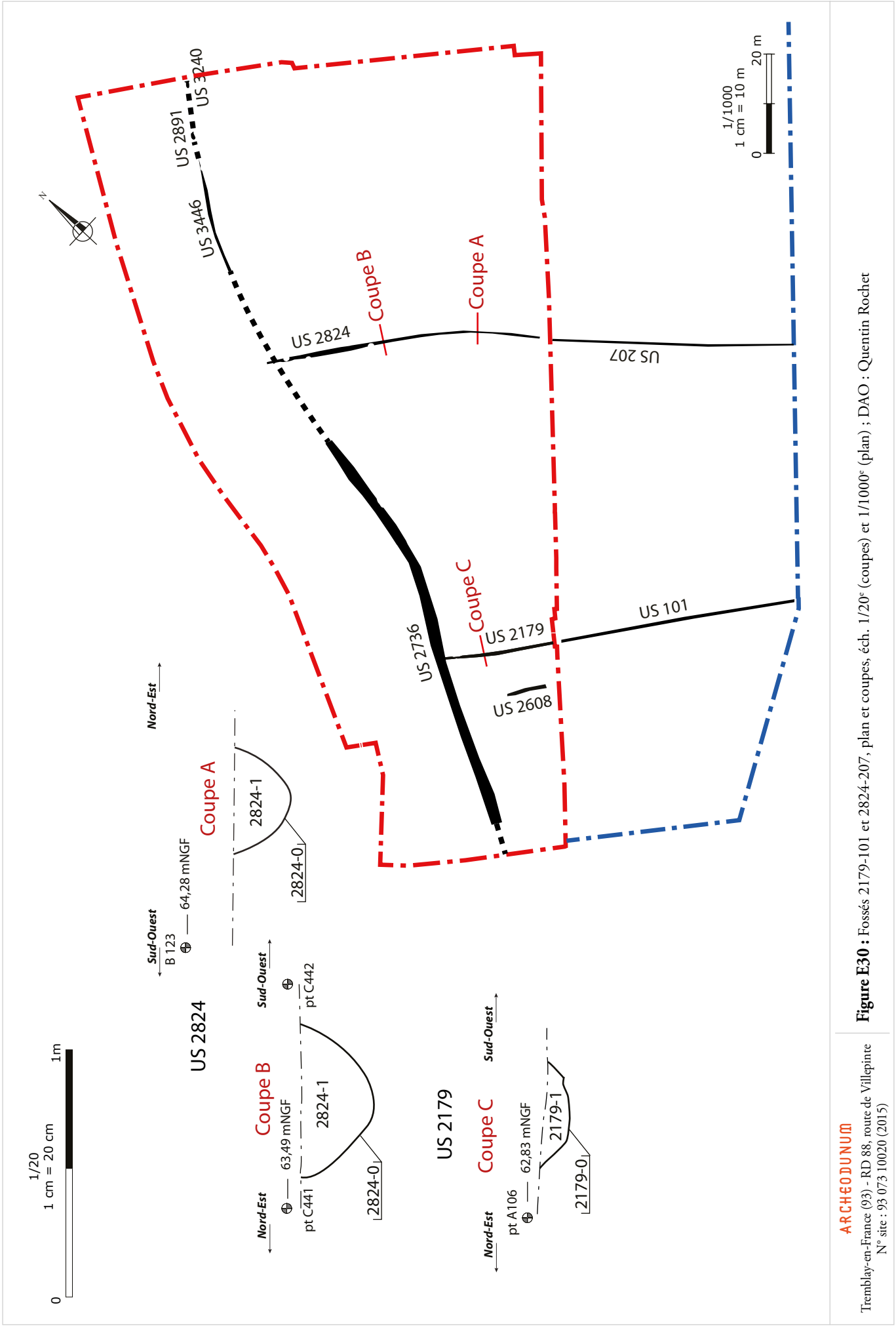


Figure E30 : Fossés 2179-101 et 2824-207, plan et coupes, éch. 1/20^e (coupes) et 1/1000^e (plan) ; DAO : Quentin Rochet

US 2490



US 2491



ARCHEODUNUM

Tremblay-en-France (93)
RD 88, route de Villepinte
N° site : 93 073 10020 (2015)

Figure E31 : Sépultures 2490 et 2491 ; photographies : équipe de fouille



Autres vestiges du haut Moyen Âge (VI^e-X^e s.)

Figure F1 : Plan général des autres vestiges du haut Moyen Âge ; éch. 1/650^e ; DAO : Quentin Rochet

Figure F2 : Foyer 2284, plan et coupes, éch. 1/20^e, photographie en cours de fouille ; DAO : Quentin Rochet

Figure F3 : Bâtiment 238 (VI^e-IX^e), Relevé en plan, éch. 1/50^e ; Relevé : Florian Bourhis, Camille Vosgien et Adeline Guillemot-Sécheresse ; DAO : Clément Tournier

Figure F4 : Bâtiment 233 (VI^e-IX^e), Relevé en plan, éch. 1/50^e ; Relevé : Florian Bourhis, Blandine Passemard ; DAO : Clément Tournier

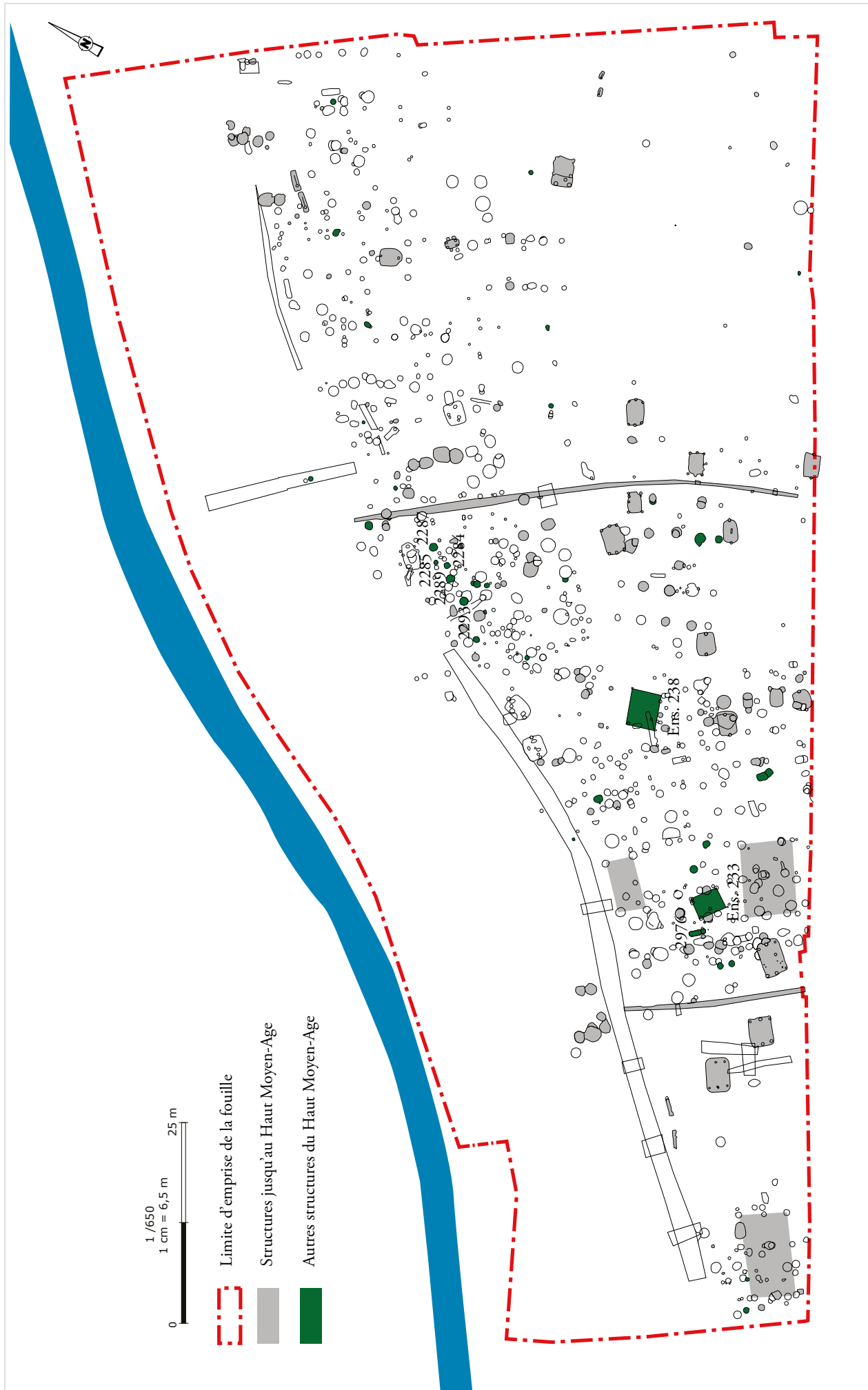
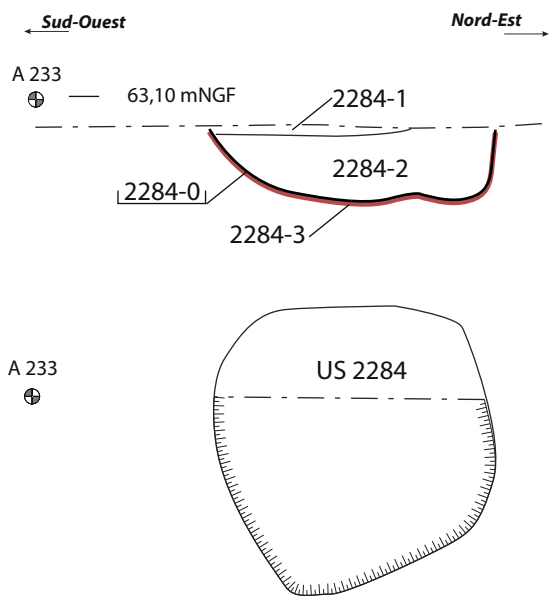


Figure F1 : Plan général des autres vestiges du haut Moyen-Age ; éch : 1/650^e ; DAO : Quentin Rochet

ARCHEODUNUM
Tremblay-en-France (93) - RD 88, route de Villepinte
N° site : 93 073 10020 (2015)

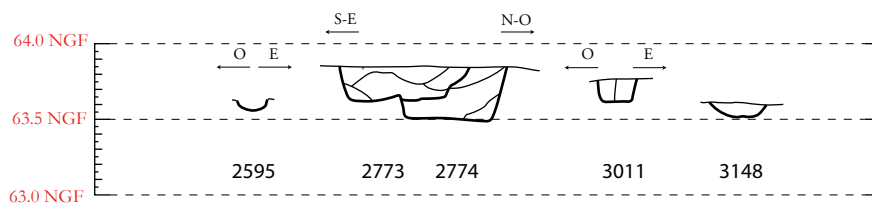
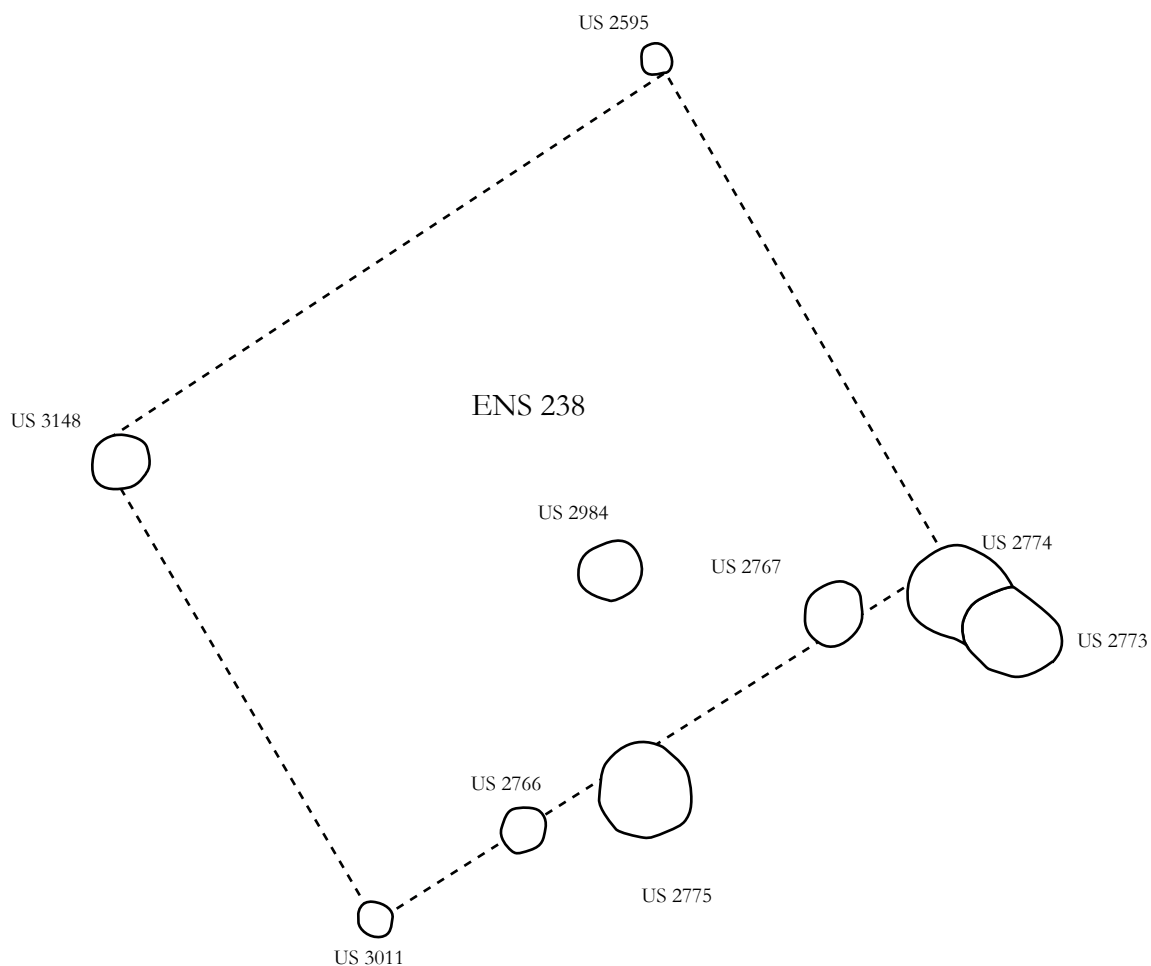


Vue d'ensemble de la zone foyer avant fouille des structures

ARCHEODUNUM

Tremblay-en-France (93)
RD 88, route de Villepinte
N° site : 93 073 10020 (2015)

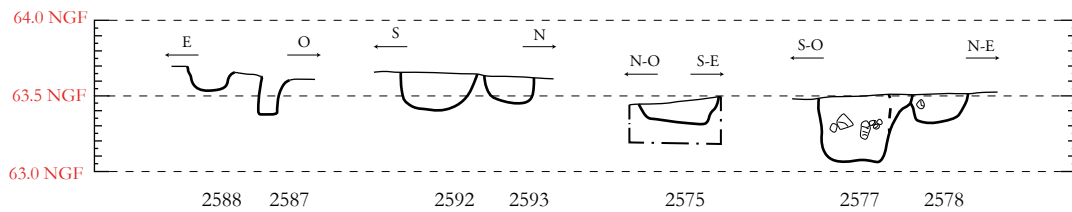
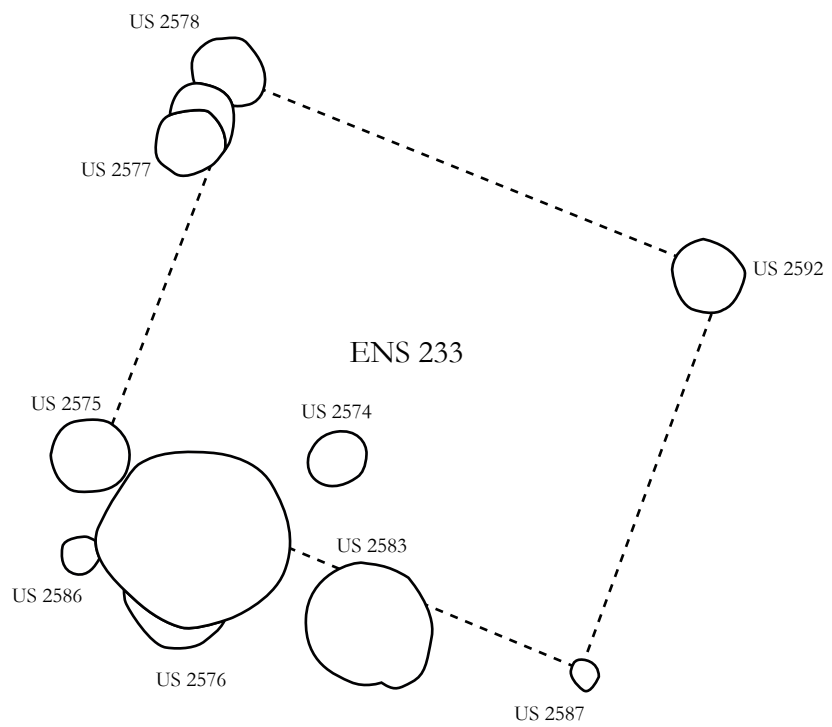
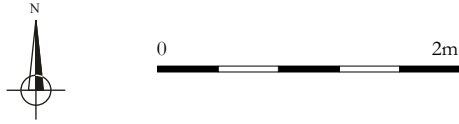
Figure F2 : Foyer 2284, plan et coupes, éch. 1/20^e, photographie en cours de fouille ;
DAO : Quentin Rochet



ARCHEODUNUM

Tremblay-en-France (93)
RD 88, route de Villepinte
N° site : 93 073 10020 (2015)

Figure F3 : Bâtiment 238 (VI^e-IX^e), Relevé en plan, éch. 1/50^e ; Relevé : Florian Bourhis, Camille Vosgien et Adeline Guillemot-Sécheresse ; DAO : Clément Tournier



ARCHEODUNUM

Tremblay-en-France (93)
RD 88, route de Villepinte
N° site : 93 073 10020 (2015)

Figure F4 : Bâtiment 233 (VI^e-IX^e), Relevé en plan, éch. 1/50^e; Relevé : Florian Bourhis, Blandine Passemard ; DAO : Clément Tournier

**G**

Transition de la période carolingienne au Moyen Âge central (X^e-XI^e s.)

Figure G1 : Plan général des vestiges de la transition entre la période carolingienne et le Moyen Âge central ; éch. : 1/650^e ; DAO : Quentin Rochet

Figure G2 : Bâtiment 3174, ensemble 031 (X^e-XI^e), Plan et coupes, éch. : 1/20^e (coupes) et 1/40^e (plan) ; Relevé : Damien Guyonvarch ; DAO : Quentin Rochet - Éléments issus du diagnostic du Bureau du Patrimoine Archéologique, département de la Seine-Saint-Denis (Michel 2013) : A. Da Silva et F. Herbin

Figure G3 : Bâtiment 2300 (X^e-XI^e), plan et coupes, éch. : 1/20^e (coupes) et 1/40^e (plan) ; Relevé : Thibaut Bleuzé ; DAO : Quentin Rochet

Figure G4 : Vue du bâtiment 2300 en coupe (h.) et de l'empierrement sommital 2300-1 (b.) ; Photographies : équipe de fouille ; DAO : Quentin Rochet

Figure G5 : Bâtiments 229-230, Relevé en plan et coupes, éch. 1/100^e ; Relevé : Camille Vosgien, Ludivine Cosialls et Valentin Rabiller ; DAO : Clément Tournier

Figure G6 : Bâtiments 234-236, Relevé en plan et coupes, éch. 1/50^e ; DAO : Clément Tournier

Figure G7 : Bâtiment B9, Relevé en plan, éch. 1/50^e ; DAO : Clément Tournier

Figure G8 : Bâtiments 237-239 (X^e-XI^e), Relevé en plan et coupes, éch. 1/100^e ; Relevé : Catherine Masure, Thibaut Bleuzé et Clément Tournier ; DAO : Clément Tournier

Figure G9 : Silos 2136 et 2162, Relevé en plan et coupes, éch. 1/20^e ; Relevé : Camille Vosgien et Catherine Masure ; DAO : Quentin Rochet

Figure G10 : Silos 2324 et 2427, Relevé en plan et coupes, éch. 1/20^e ; Relevé : Thibaut Bleuzé et Clément Tournier ; DAO : Quentin Rochet

Figure G11 : Silos 2444, 2636, 2681 et 2825, Relevé en plan et coupes, éch. 1/20^e ; Relevé : Thibaut Bleuzé et Agata Poirot ; DAO : Quentin Rochet

Figure G12 : Silos 2836 et 2781, Relevé en plan et coupes, éch. 1/20^e ; Relevé : Florian Bourhis ; DAO : Quentin Rochet

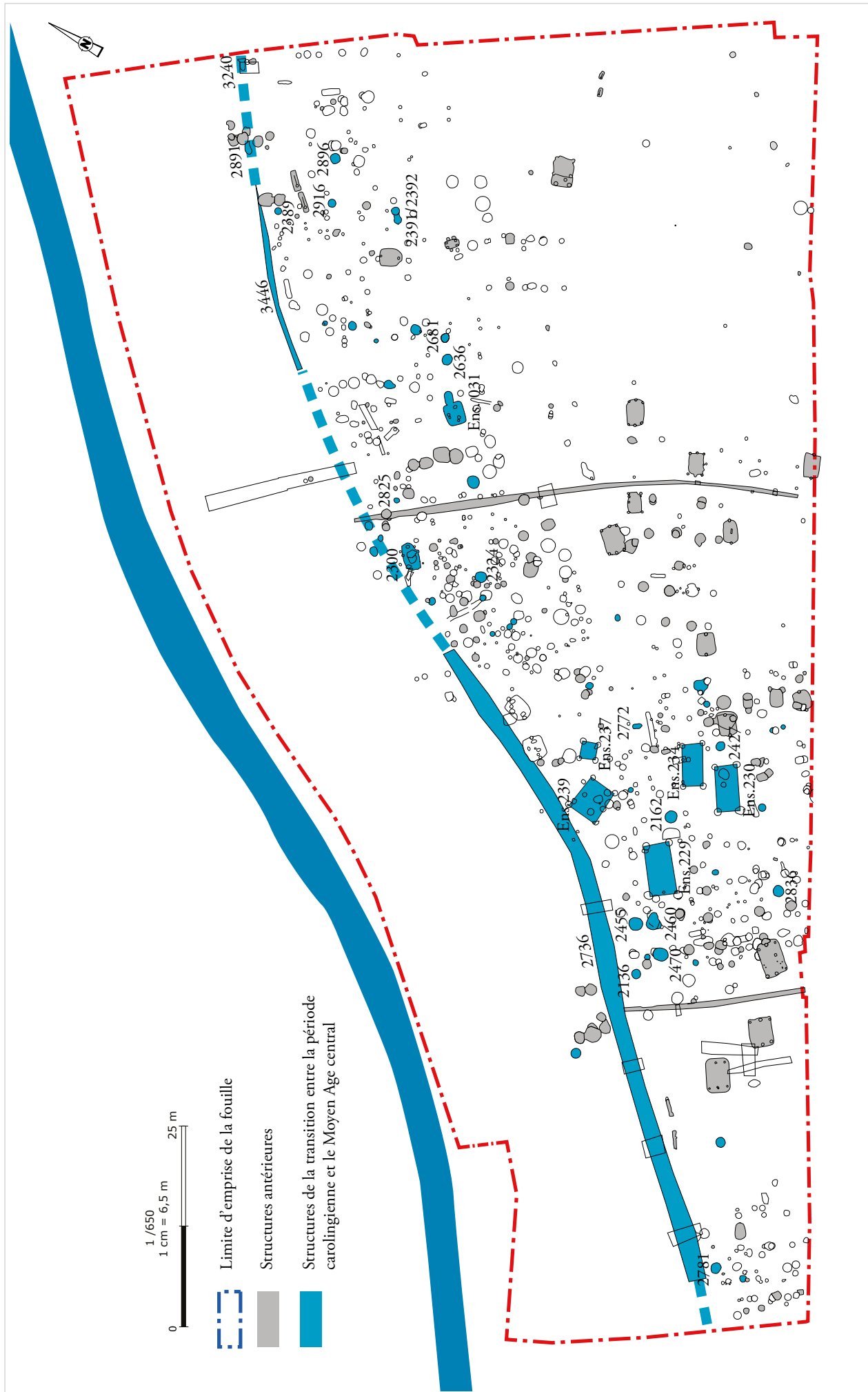
Figure G13 : Fosse 2455 et trous de piquets 2463, 2465, 2466 et 2467 (X^e-XI^e) ; Plan et coupe, éch. : 1/20^e, photographies des trous de piquets 2463 et 2465 ; DAO : Quentin Rochet

Figure G14 : Fosse 2460 (X^e-XI^e), plan et coupe, éch. 1/20^e ; DAO : Quentin Rochet

Figure G15 : Fosse 2470 (XI^e), plan et coupe, éch. 1/20^e ; photographie en cours de fouille ; DAO : Quentin Rochet

Figure G16 : Fossé 2736-3446-2891-3240 (X^e-XI^e), plan de localisation et coupe, éch. : 1/20^e (coupe) et 1/1000^e (plan) ; DAO : Quentin Rochet

Figure G17 : Fosses 2391 et 2392 (X^e-XI^e), Relevé en plan et coupe, éch. : 1/20^e, Photographie en coup (h.) et du dépôt d'objet mis au jour (b.) ; Relevé : Clément Tournier ; Photographies et DAO : Quentin Rochet



ARCHEODUNUM

Tremblay-en-France (93) - RD 88, route de Villepinte
N° site : 93 073 10020 (2015)

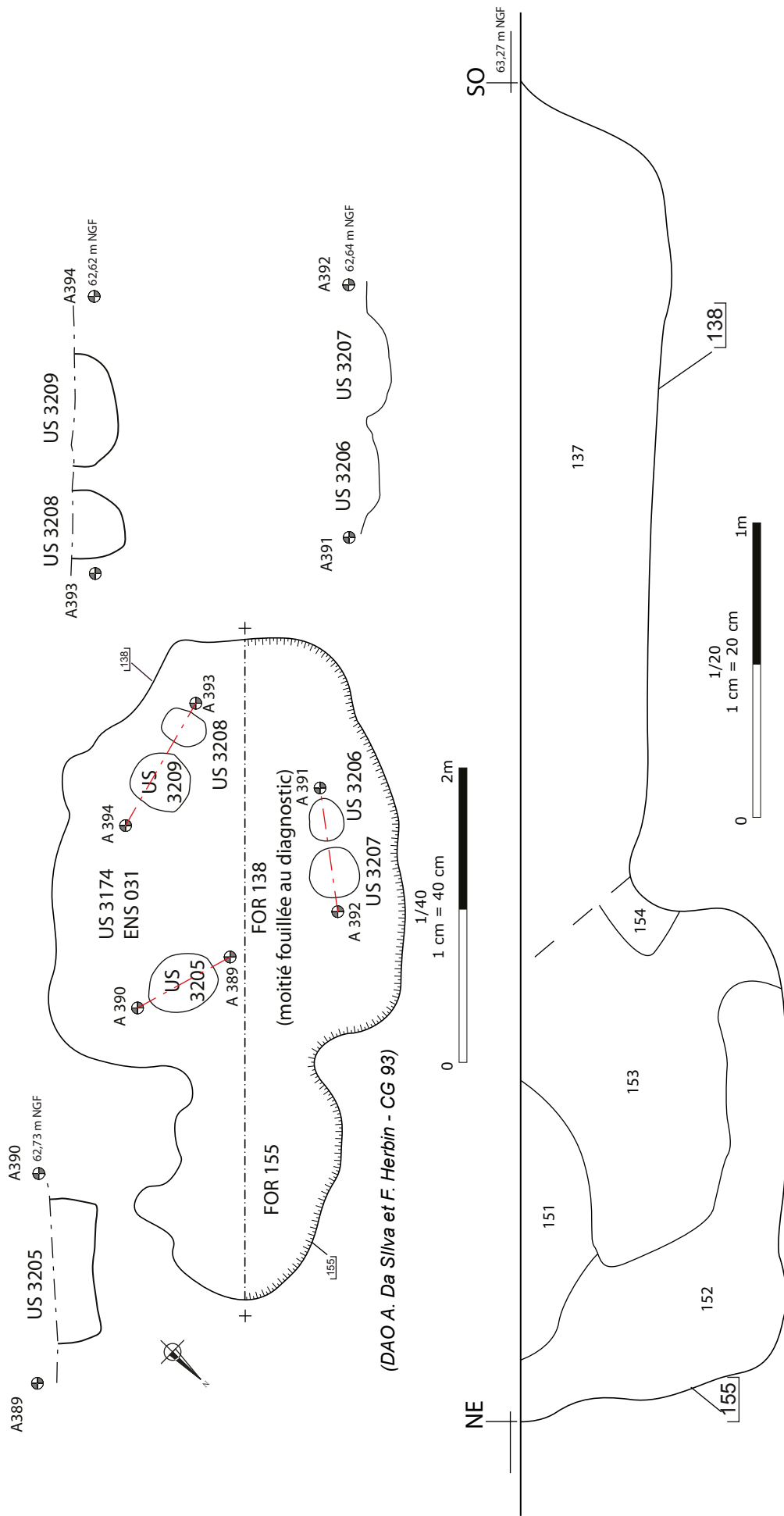
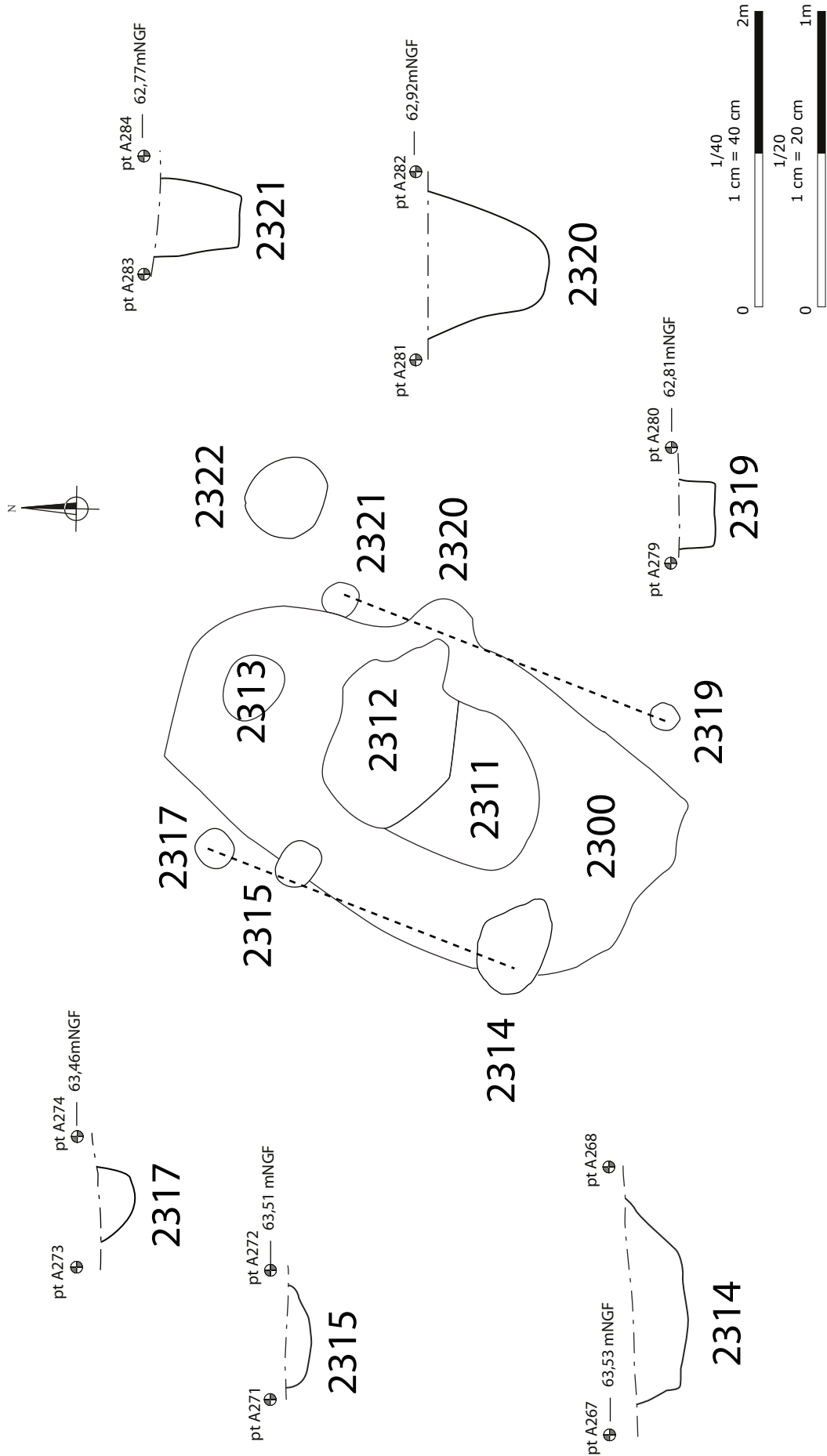


Figure G2 : Bâtiment 3174, ensemble 031 (X^e-XI^e), Plan et coupes, éch. : 1/20^e (coupes) et 1/40^e (plan) ; Relevé : Damien Guyonvarch ; DAO : Quentin Rochet - Éléments issus du diagnostic du Bureau du Patrimoine Archéologique, département de la Seine-Saint-Denis (Michel 2013) ; A. Da Silva et F. Herbin



ARCHÉODUNUM

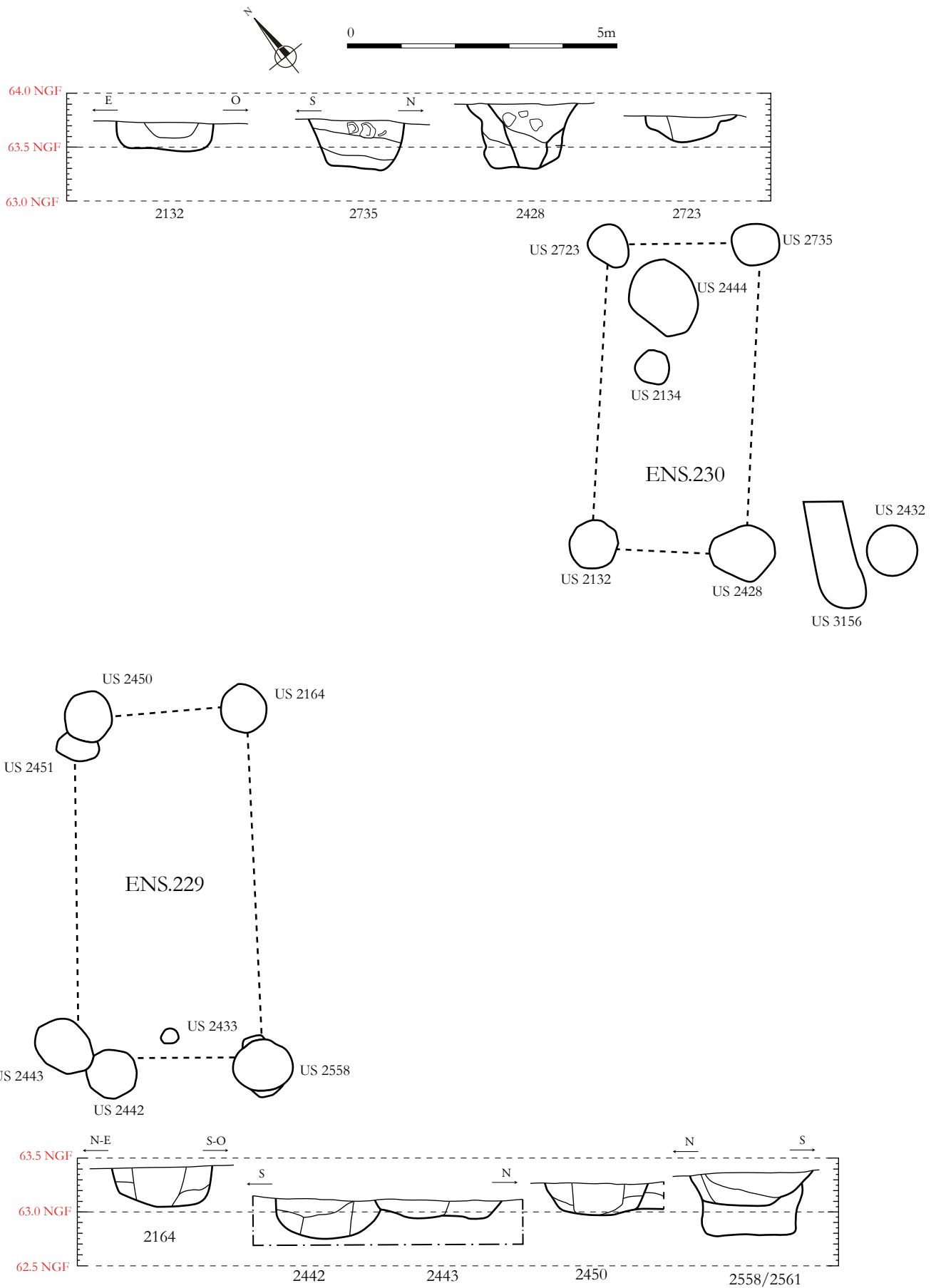
Tremblay-en-France (93) - RD 88, route de Villepinte
N° site : 93 073 10020 (2015)

Figure G3 : Bâtiment 2300 (X^e-XI^e), plan et coupes, éch. : 1/20^e (coupes) et 1/40^e (plan) ; Relevé : Thibaut Bleuzé ; DAO : Quentin Rochet



ARCHEODUNUM
Tremblay-en-France (93)
RD 88, route de Villepinte
N° site : 93 073 10020 (2015)

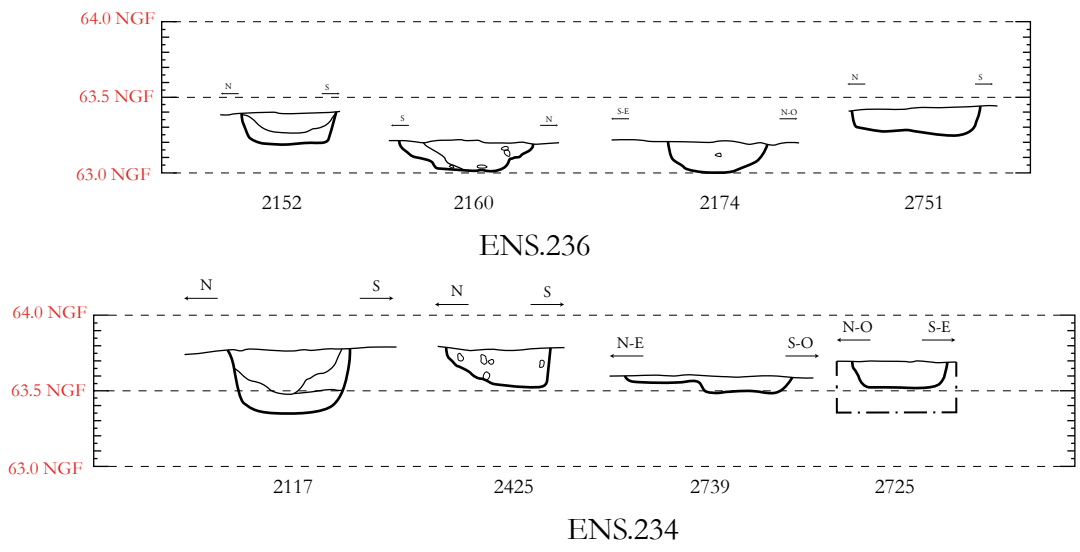
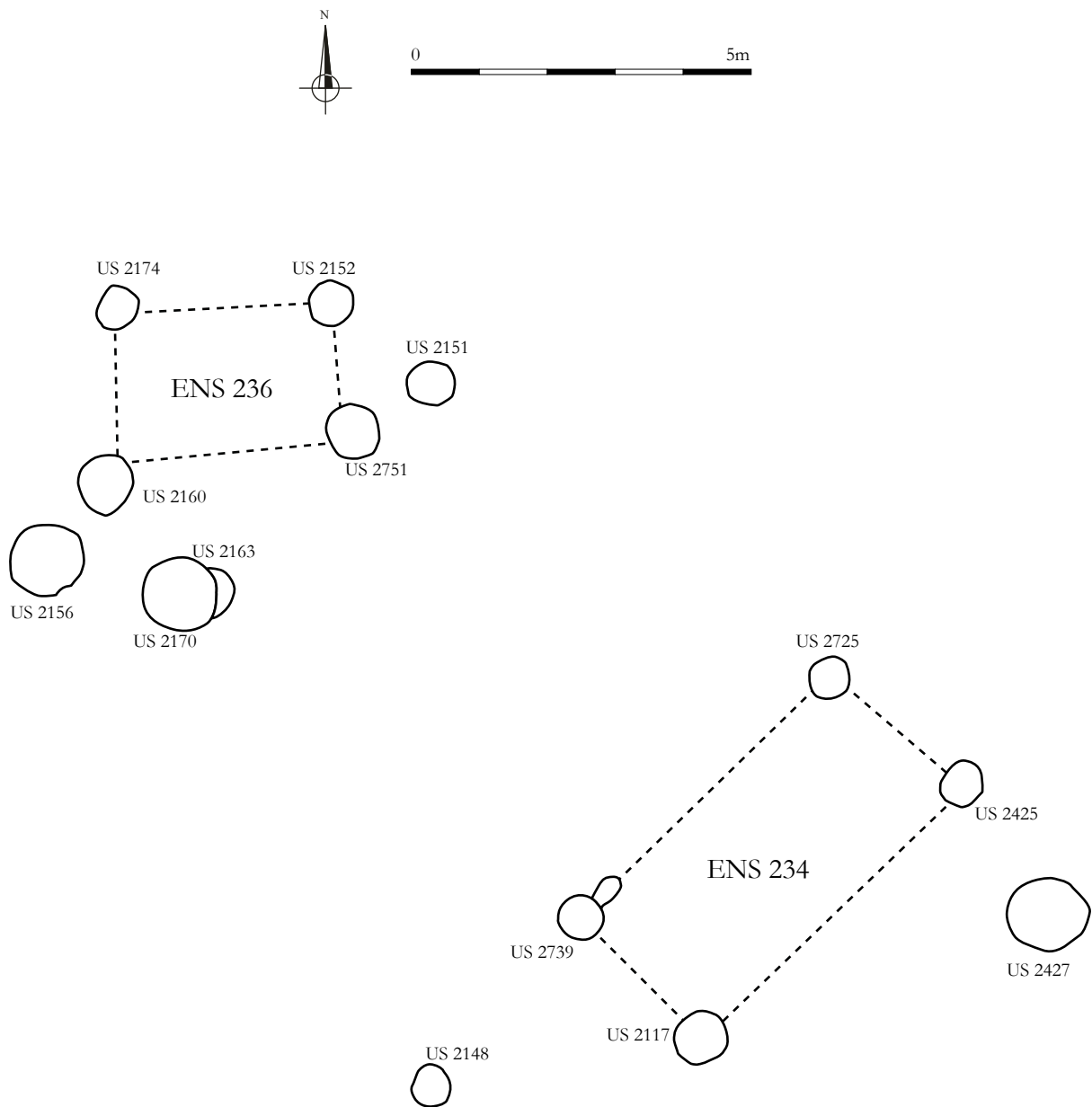
Figure G4 : Vue du bâtiment 2300 en coupe (h.) et de l'empierrement sommital 2300-1 (b.) ;
Photographies : équipe de fouille ; DAO : Quentin Rochet



ARCHEODUNUM

Tremblay-en-France (93)
RD 88, route de Villepinte
N° site : 93 073 10020 (2015)

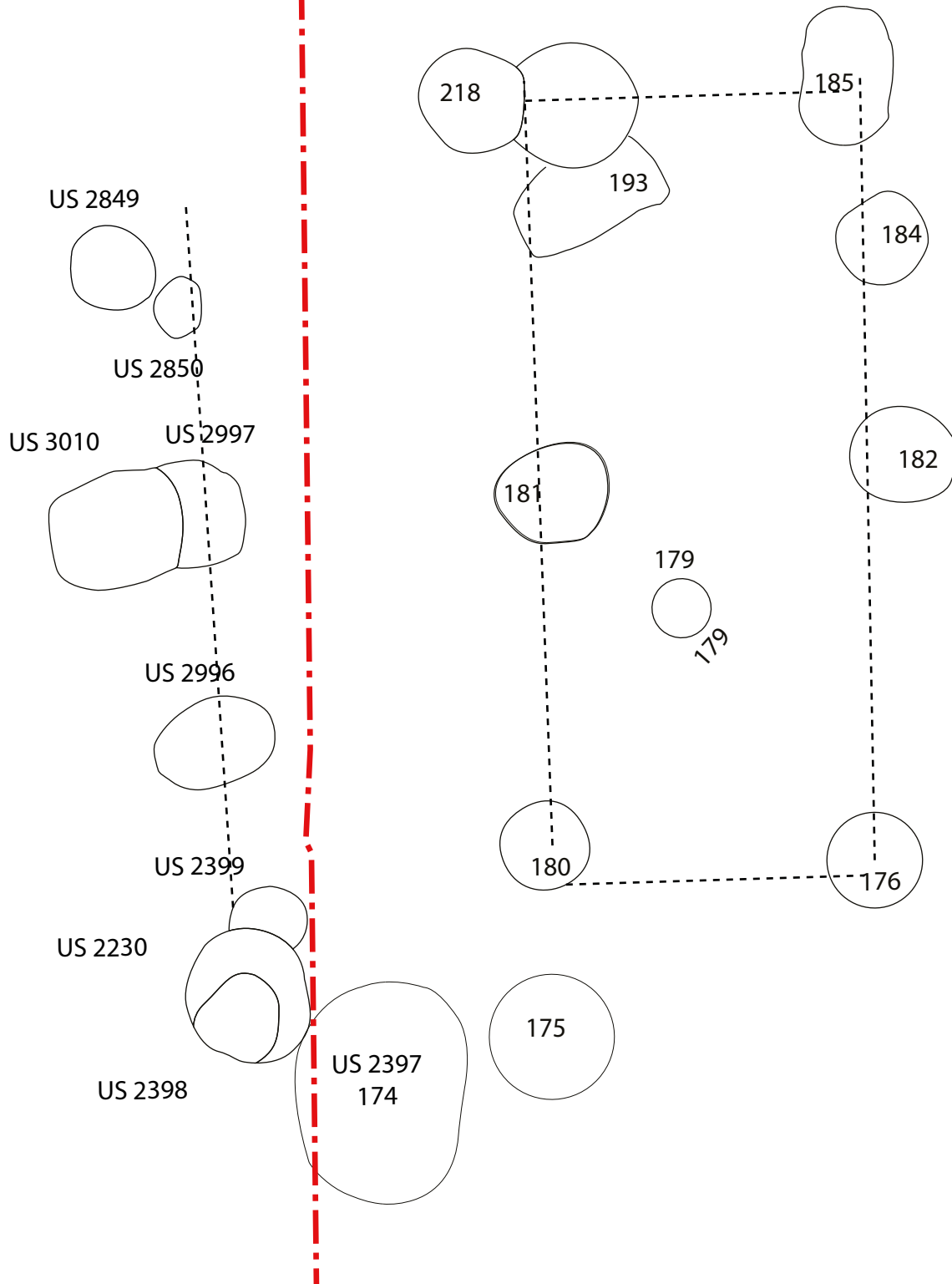
Figure G5 : Bâtiments 229-230, Relevé en plan et coupes, éch. 1/100^e ; Relevé : Camille Vosgien, Ludvine Cosialls et Valentin Rabiller ; DAO : Clément Tournier



ARCHEODUNUM
 Tremblay-en-France (93)
 RD 88, route de Villepinte
 N° site : 93 073 10020 (2015)

Figure G6 : Bâtiments 234-236, Relevé en plan et coupes, éch. 1/50^e; DAO : Clément Tournier

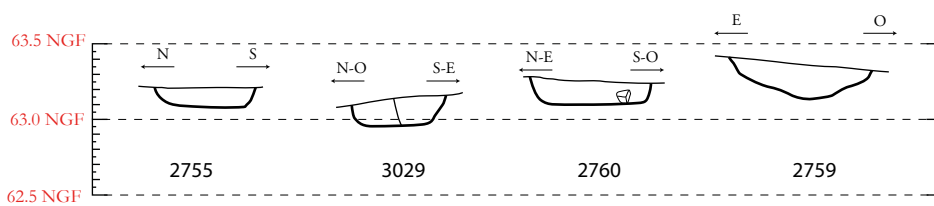
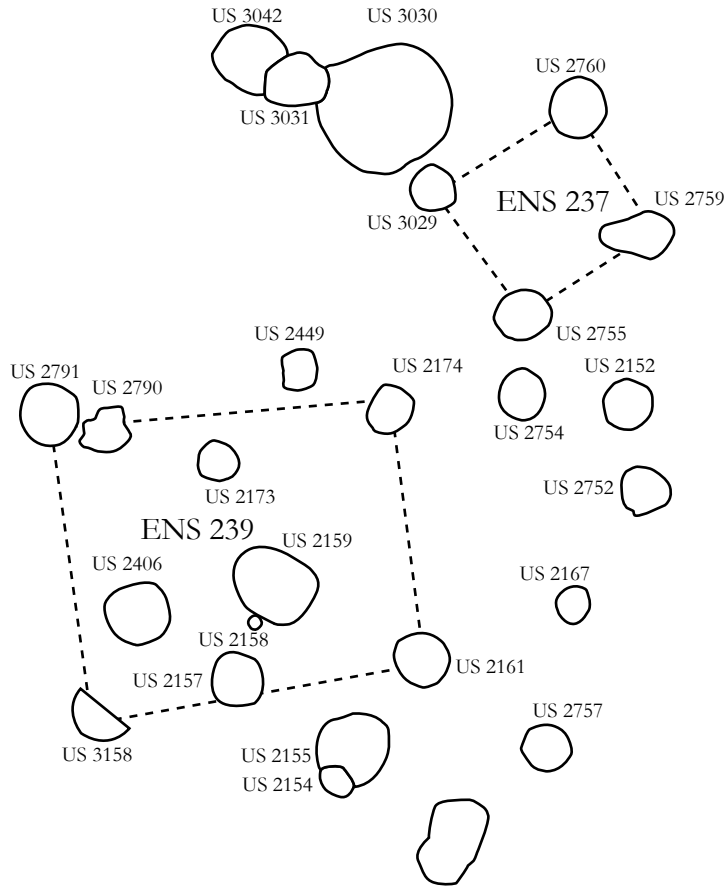
Emprise «Tremblay 2» | Emprise «Tremblay 1»



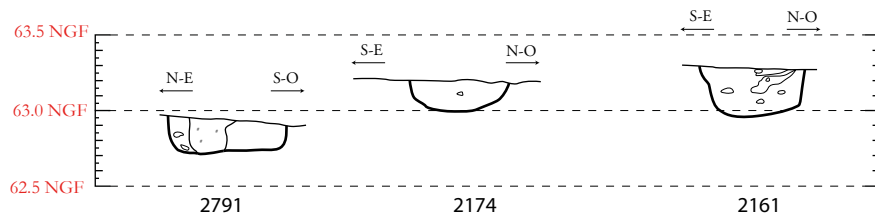
ARCHEODUNUM

Tremblay-en-France (93)
RD 88, route de Villepinte
N° site : 93 073 10020 (2015)

Figure G7 : Bâtiment B9, Relevé en plan, éch. 1/50^e ; DAO : Clément Tournier



ENS.237

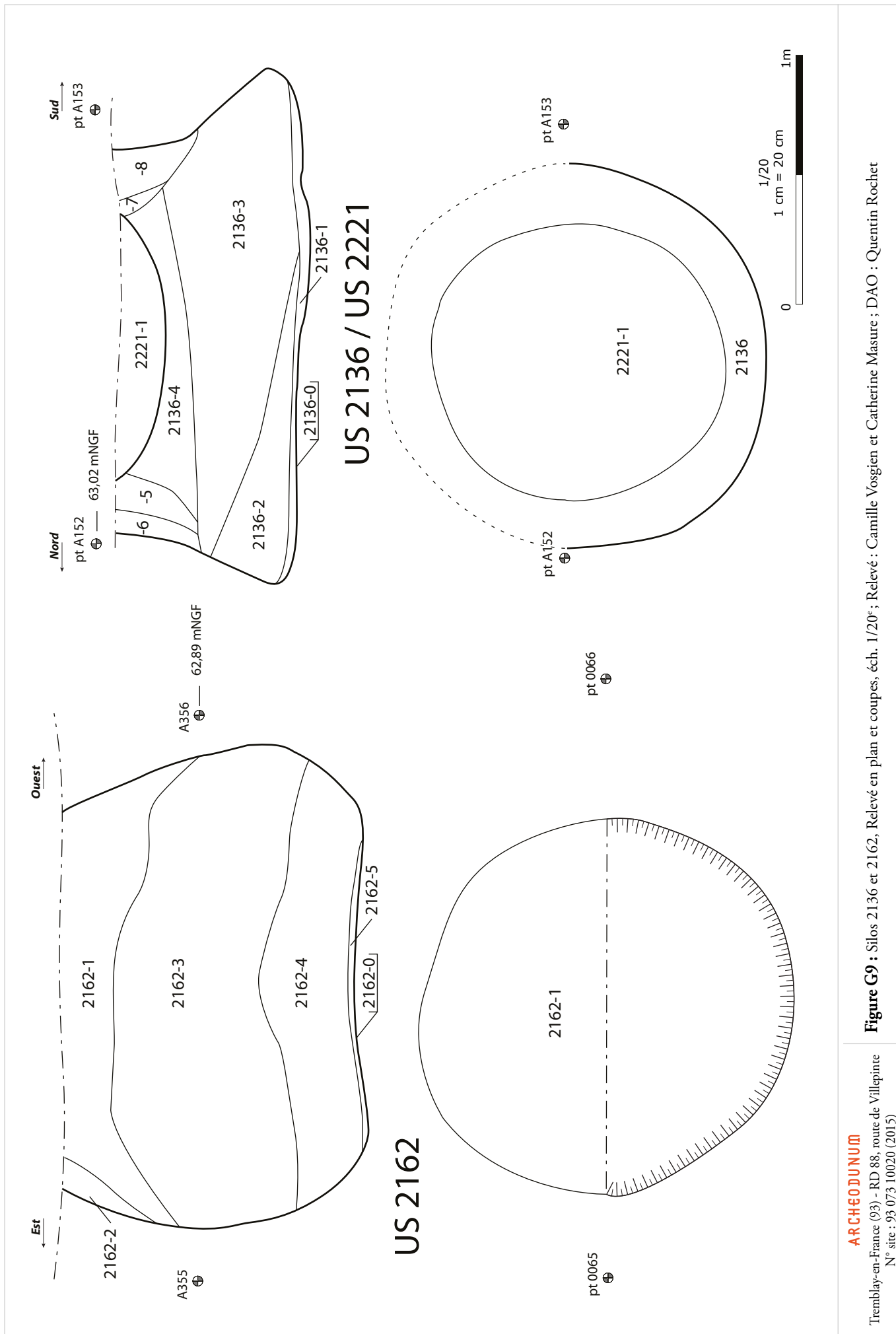


ENS.239

ARCHEODUNUM

Tremblay-en-France (93)
RD 88, route de Villepinte
N° site : 93 073 10020 (2015)

Figure G8 : Bâtiments 237-239 (X^e-XI^e), Relevé en plan et coupes, éch. 1/100^e ; Relevé : Catherine Masure, Thibaut Bleuzy et Clément Tournier ; DAO : Clément Tournier



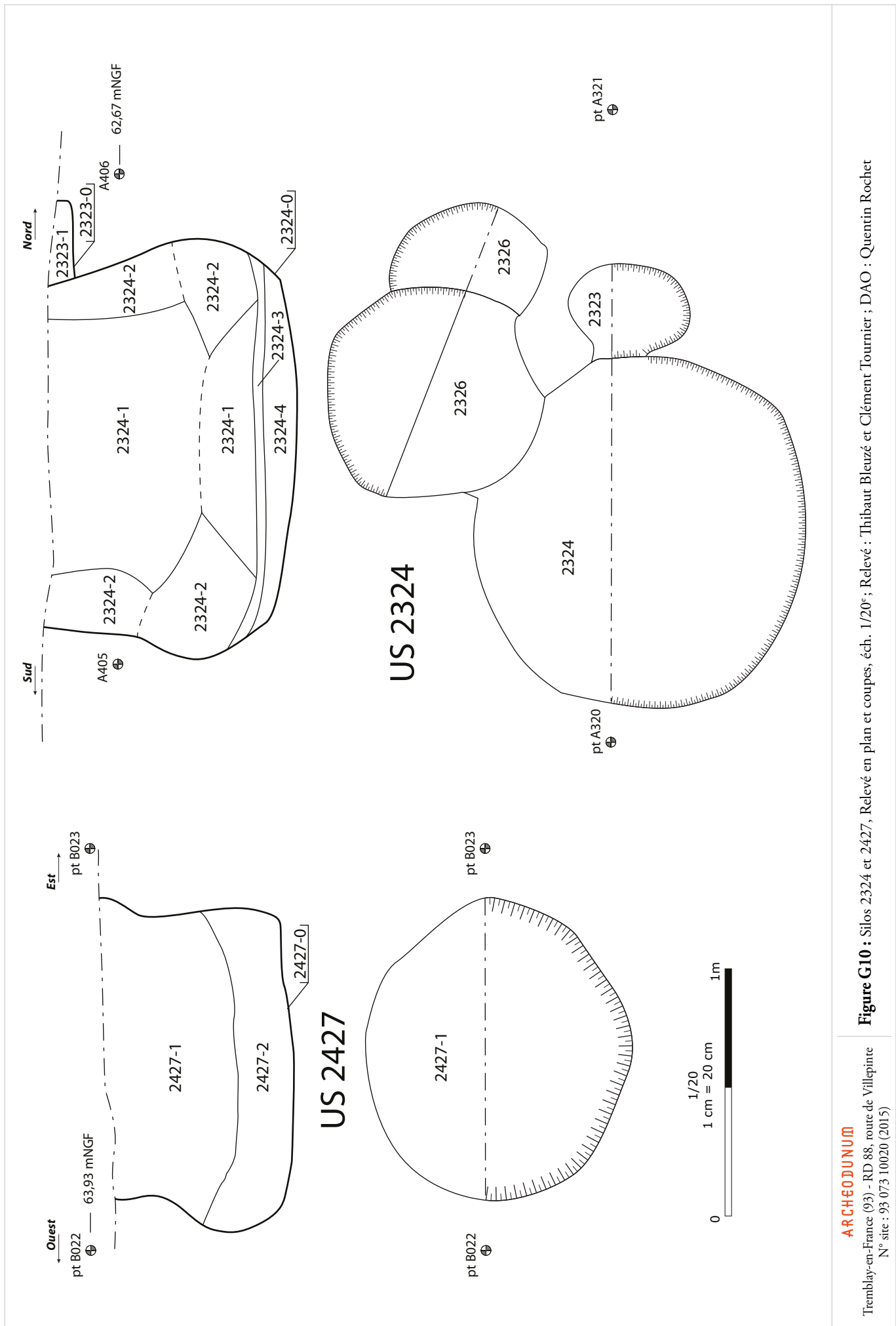
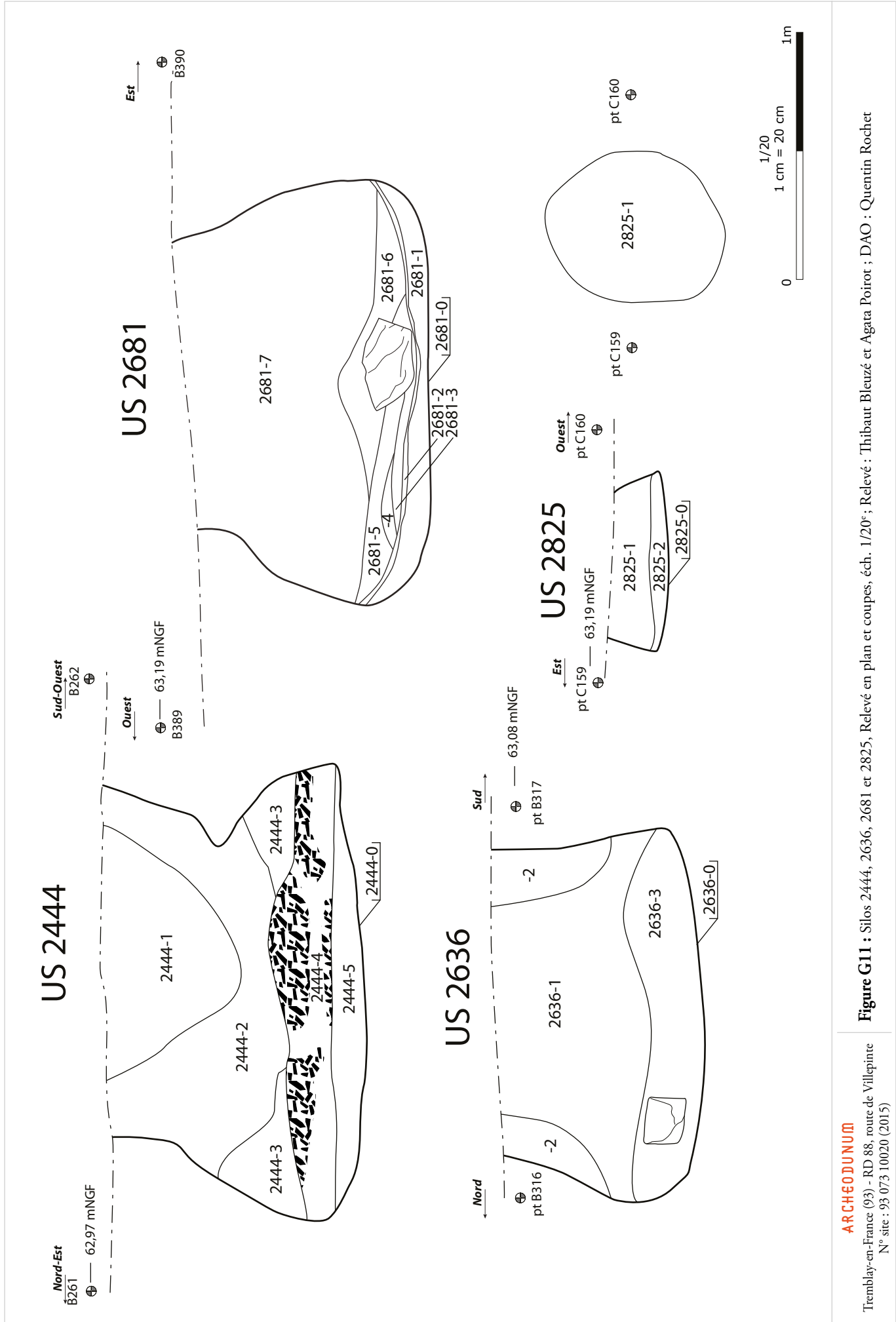


Figure G10 : Sites 2324 et 2427, Relevé en plan et coupes, éch. 1/20^e; Relevé : Thibaut Bleuzé et Clément Tournier ; DAO : Quentin Rochet

ARCHEODUNUM
 Tremblay-en-France (93) - RD 88, route de Villepinte
 N° site : 93 073 10020 (2015)



ARCHEODUNUM

Tremblay-en-France (93) - RD 88, route de Villepinte
 N° site : 93 073 10020 (2015)

Figure G11 : Sites 2444, 2636, 2681 et 2825, Relevé en plan et coupes, éch. 1/20°; Relevé : Thibaut Bleuzé et Agata Poirrot ; DAO : Quentin Rochet

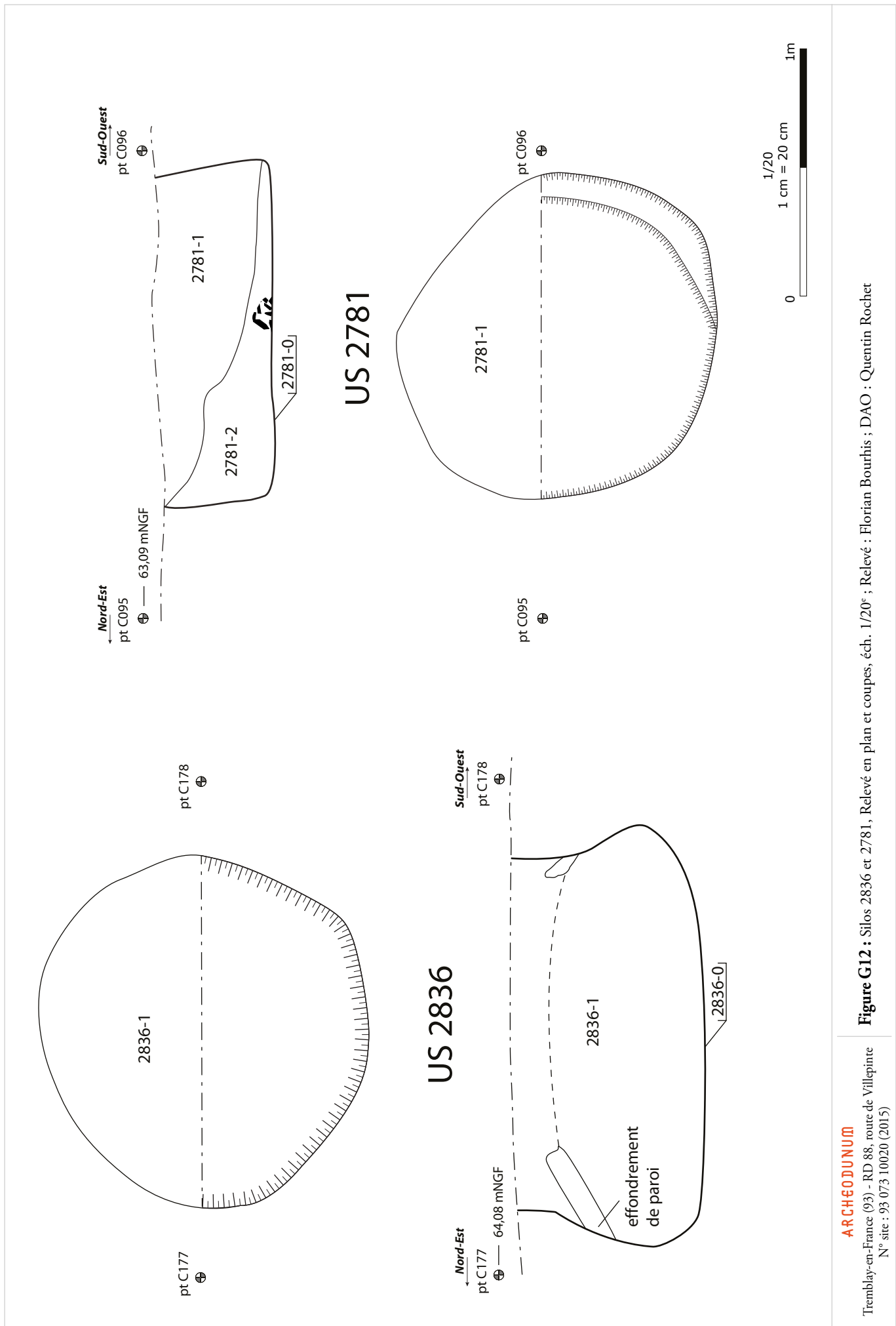


Figure G12 : Sites 2836 et 2781, Relevé en plan et coupes, éch. 1/20^e; Relevé : Florian Bourhis ; DAO : Quentin Rochet

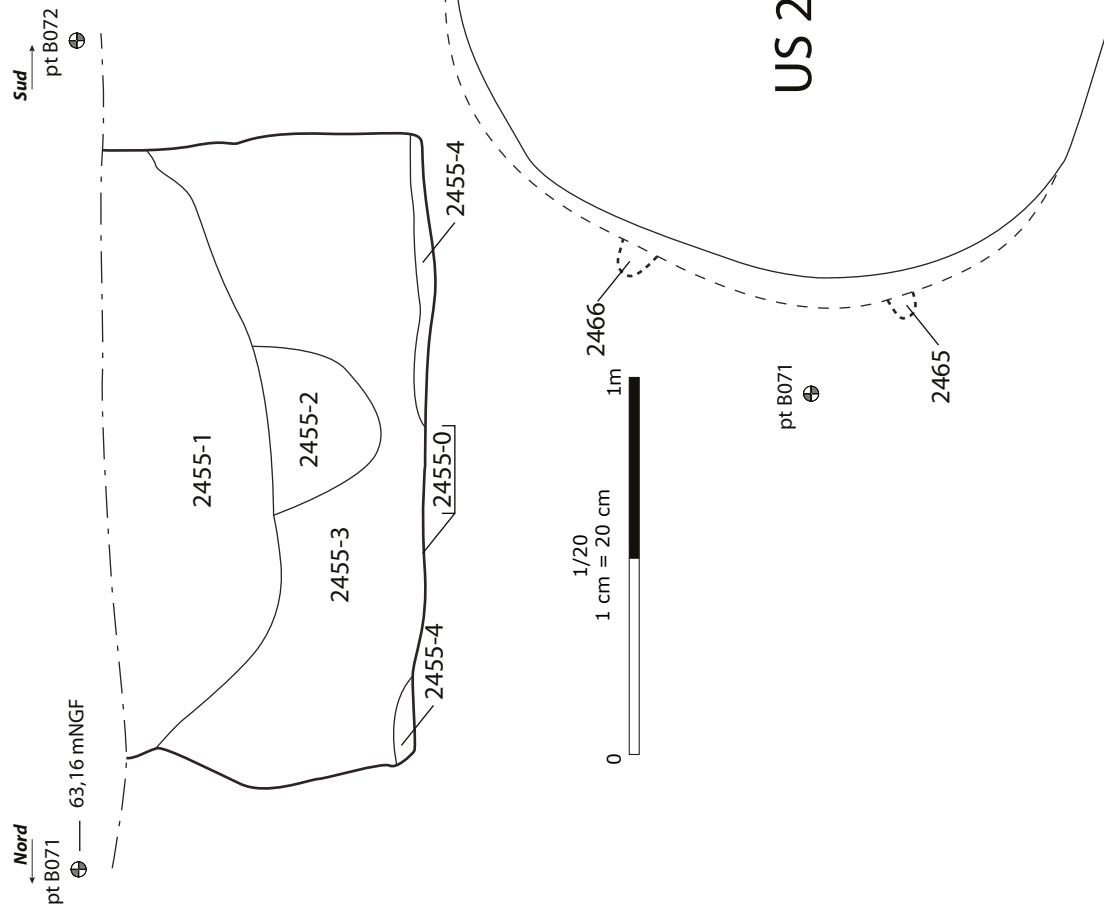
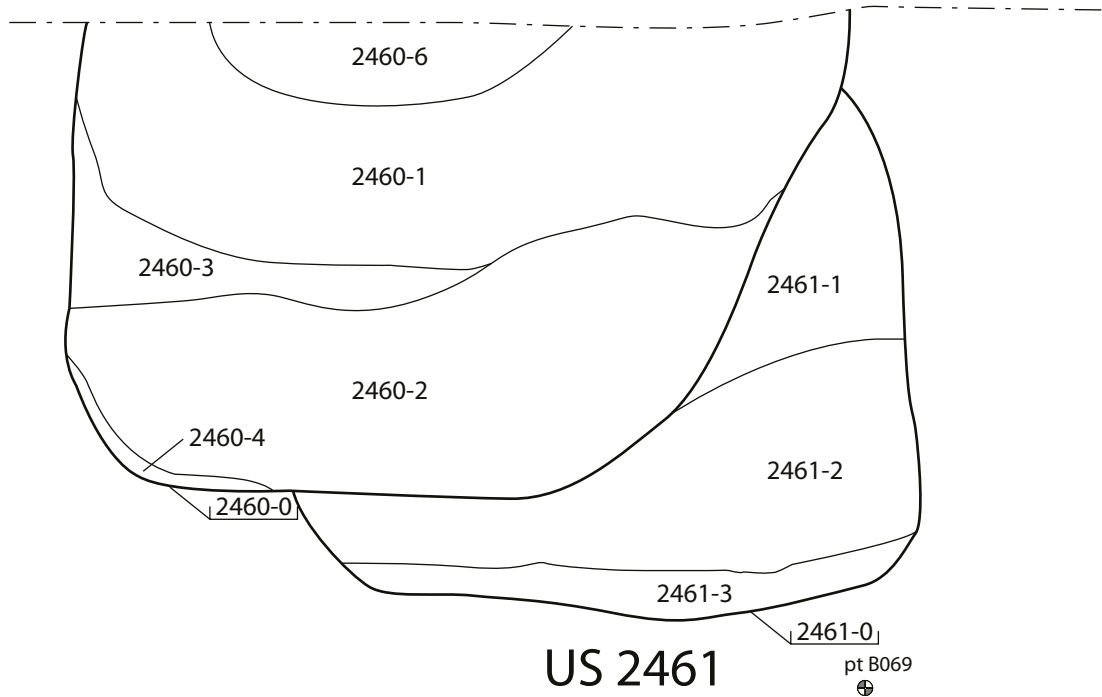
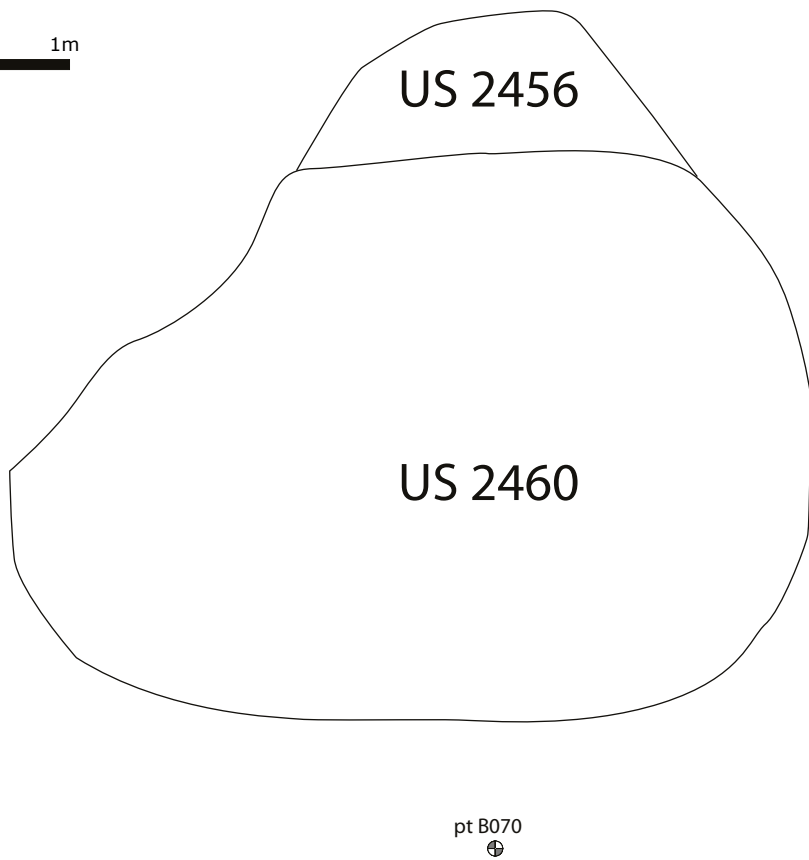
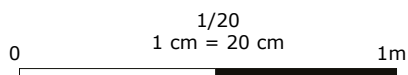


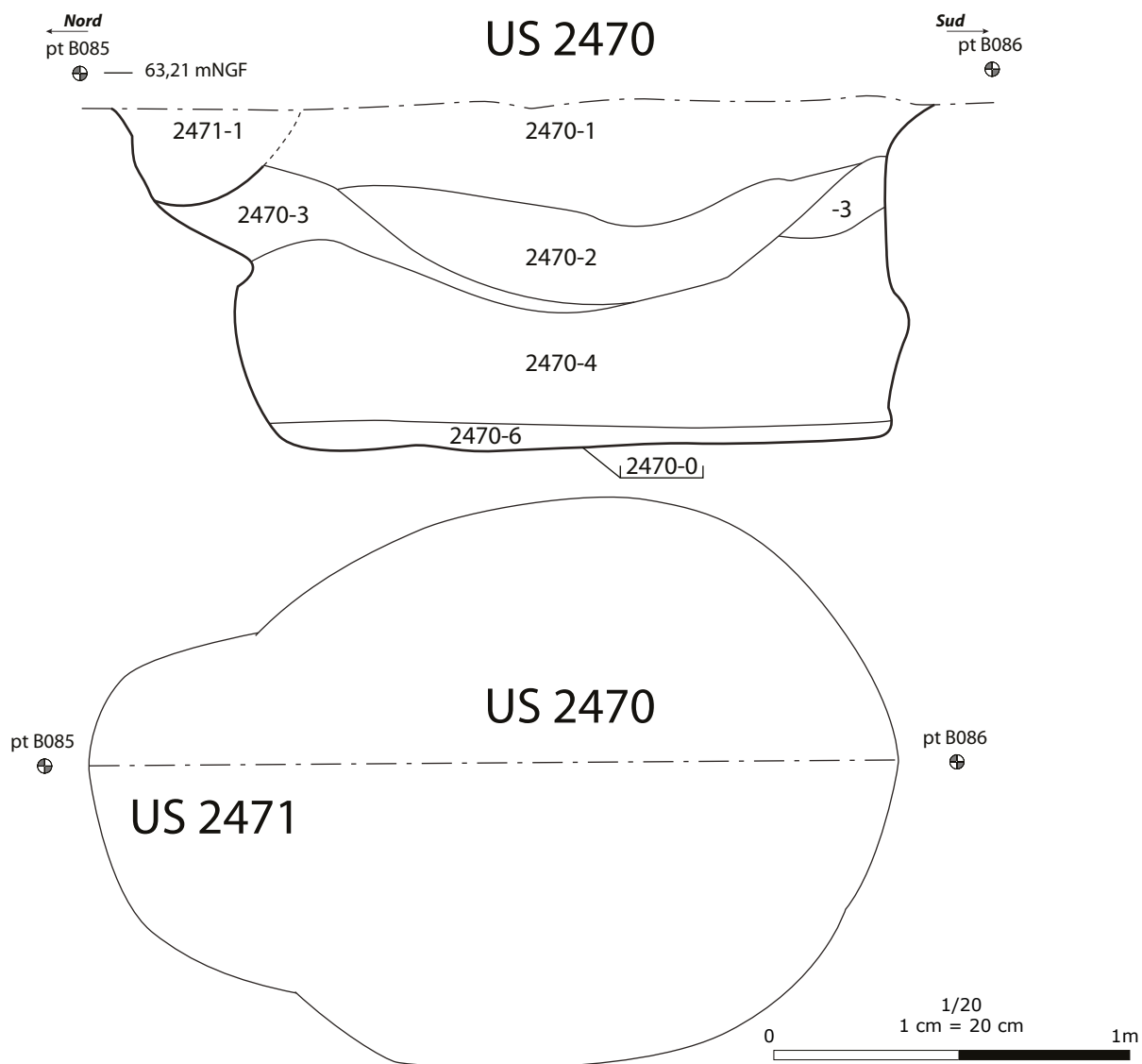
Figure G13 : Fosse 2455 et trous de piquets 2463, 2465, 2466 et 2467 (X^e-XI^e) ; Plan et coupe, éch. : 1/20^e, photographies des trous de piquets 2463 et 2465 ; DAO : Quentin Rochet

← **Ouest**
Est →
 pt B278 — 63,21 mNGF
 pt B279



US 2461

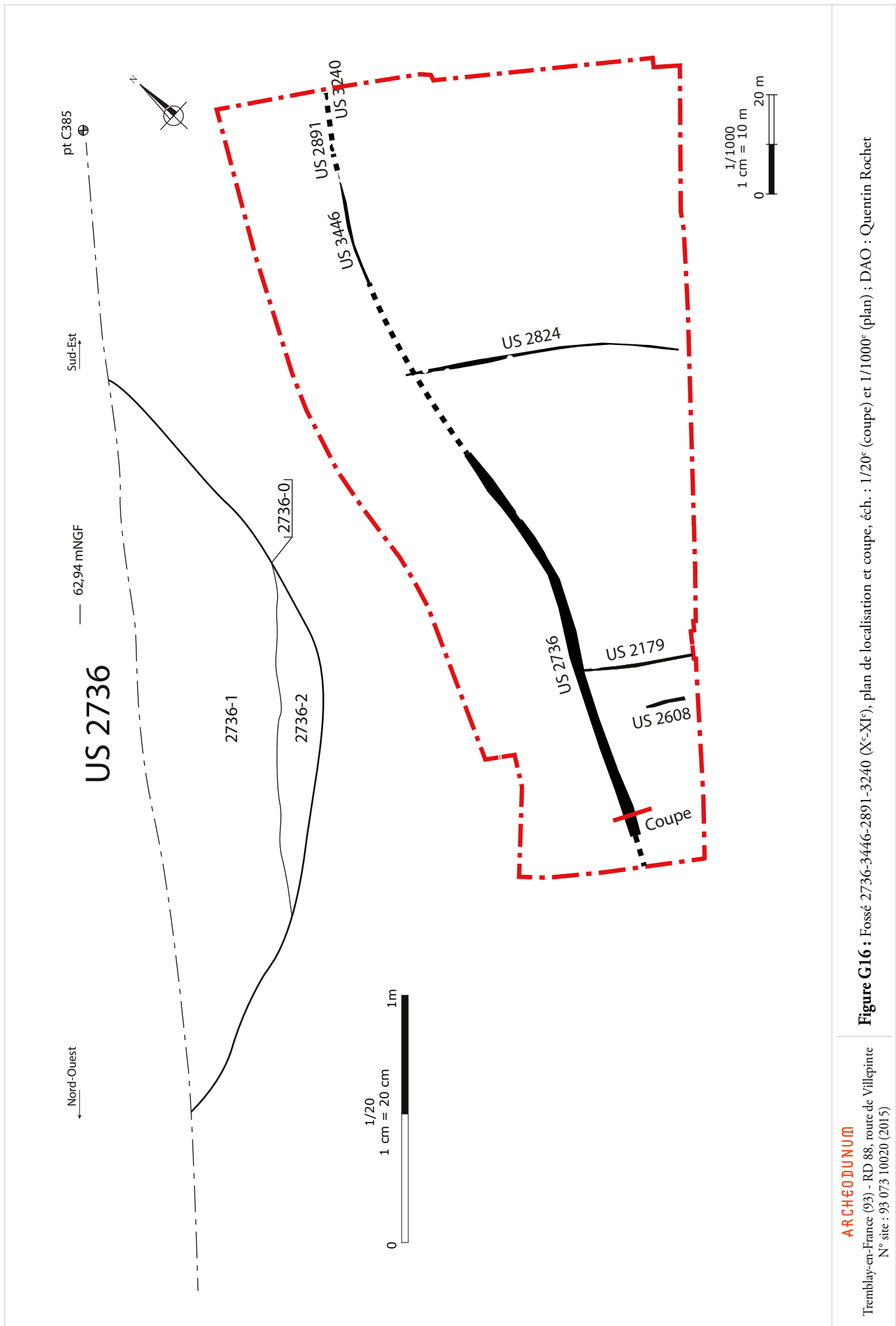




ARCHEODUNUM

Tremblay-en-France (93)
RD 88, route de Villepinte
N° site : 93 073 10020 (2015)

Figure G15 : Fosse 2470 (XI^e), plan et coupe, éch. 1/20^e ; photographie en cours de fouille ;
DAO : Quentin Rochet



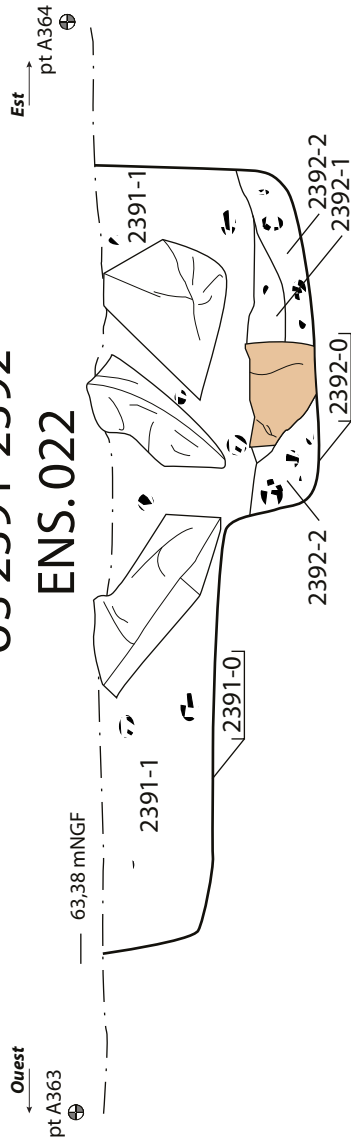
ARCHEODUNUM

Tremblay-en-France (93) - RD 88, route de Villepinte
 N° site : 93 073 10020 (2015)

Figure G16 : Fossé 2736-3446-2891-3240 (X^e-XI^e), plan de localisation et coupe, éch. : 1/20^e (coupe) et 1/1000^e (plan) ; DAO : Quentin Rochet

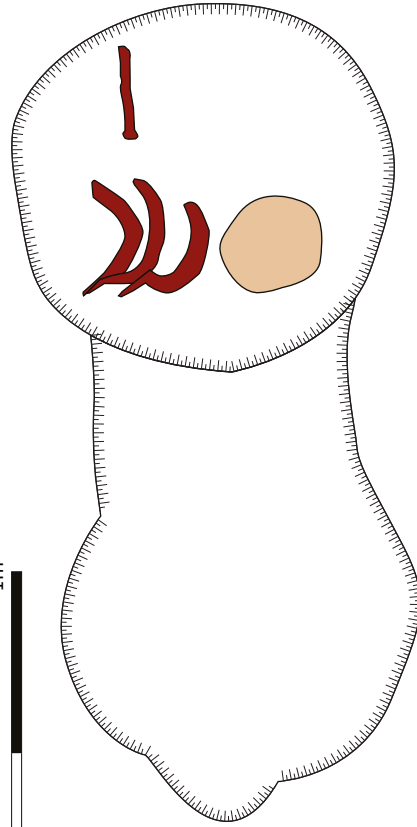
US 2391-2392

ENS.022



■ Outils en métaux ferreux

■ Céramique



US 2391


US 2392



ARCHÉODUNUM

Tremblay-en-France (93) - RD 88, route de Villepinte
N° site : 93 073 10020 (2015)

Figure G17 : Fosses 2391 et 2392 (X^e-XI^e), Relevé en plan et coupe, éch. : 1/20^e, Photographie en coup (h.) et du dépôt d'objet mis au jour (b.) ; Relevé : Clément Tournier ; Photographies et DAO : Quentin Rochet



Moyen Âge central (XI^e-XII^e s.)

Figure H1 : Plan général des vestiges du Moyen Âge central ; éch. : 1/650^e ; DAO : Quentin Rochet

Figure H2 : Bâtiment 2615, ensemble 117 (XI^e-XII^e), Plan et coupes, éch. : 1/20^e ;
Relevé : Adeline Guillemot-Sécheresse ; DAO : Quentin Rochet

Figure H3 : Bâtiment 2615, ensemble 117 (XI^e-XII^e), Photographie et relevé de la coupe, éch. : 1/20^e ;
Relevé : Adeline Guillemot-Sécheresse ; DAO : Quentin Rochet

Figure H4 : Bâtiment 2666, ensemble 121 (XI^e-XII^e), Plan et coupes, éch. : 1/20^e ; Relevé : Ludivine Cosialls ;
DAO : Quentin Rochet

Figure H5 : Silos 2140, 2178 et 2514, Plan et coupes, éch. : 1/20^e (coupes) et 1/100^e (plan) ; Relevé : Thibaut
Bleuzé et Blandine Passemard ; DAO : Quentin Rochet

Figure H6 : Silos 2699, 3119, 3018, et 3019, Plan et coupes, éch. : 1/20^e (coupes) et 1/100^e (plan) ; Relevé :
Thibaut Bleuzé et Blandine Passemard ; DAO : Quentin Rochet

Figure H7 : Silos 2816 et 3003, Plan et coupes, éch. : 1/20^e (coupes) et 1/100^e (plan), photographie de 3003 en
cours de fouille ; Relevé : Valentin Rabiller et Damien Guyonvarch ; DAO : Quentin Rochet

Figure H8 : Silos 2236, 3075 et 3076, Plan et coupes, éch. : 1/20^e (coupes) et 1/100^e (plan), photographie de
2236 en cours de fouille ; Relevé : Valentin Rabiller et Florian Bourhis ; DAO : Quentin Rochet

Figure H9 : Silos 2357, 2362 et 2687, Plan et coupes, éch. : 1/20^e (coupes) et 1/100^e (plan), photographie de
2687 en cours de fouille ; Relevé : Valentin Rabiller et Florian Bourhis ; DAO : Quentin Rochet

Figure H10 : Silos 3223 et 3226, Plan et coupes, éch. : 1/20^e (coupes) et 1/100^e (plan), photographie de 2687 en
cours de fouille ; Relevé : Damien Guyonvarch ; DAO : Quentin Rochet

Figure H11 : Silos 3024, 3228 et 3231, Plan et coupes, éch. : 1/20^e (coupes) et 1/100^e (plan), photographie de
3024 en cours de fouille ; Relevé : Damien Guyonvarch et Blandine Passemard ; DAO : Quentin Rochet

Figure H12 : Silos 2674 et 3412, Plan et coupes, éch. : 1/20^e (coupes) et 1/100^e (plan), photographie de 3412 en
cours de fouille ; Relevé : Damien Guyonvarch et Blandine Passemard ; DAO : Quentin Rochet

Figure H13 : Silos 2170 et 2188, Plan et coupes, éch. : 1/20^e, DAO : Quentin Rochet

Figure H14 : Silos 2350 et 2351, Plan et coupes, éch. : 1/20^e, DAO : Quentin Rochet

Figure H15 : Silos 2461 et 2678, Plan et coupes, éch. : 1/20^e, DAO : Quentin Rochet

Figure H16 : Silos 2722, 2898 et 3071, Plan et coupes, éch. : 1/20^e (coupes) et 1/40^e (plan) ; DAO : Quentin Rochet

Figure H17 : Bâtiment 240 (XI^e-XII^e), plan et coupes, éch. 1/50^e ; DAO : Clément Tournier

Figure H18 : Bâtiment 242 (XI^e-XII^e), plan et coupes, éch. 1/50^e ; DAO : Clément Tournier

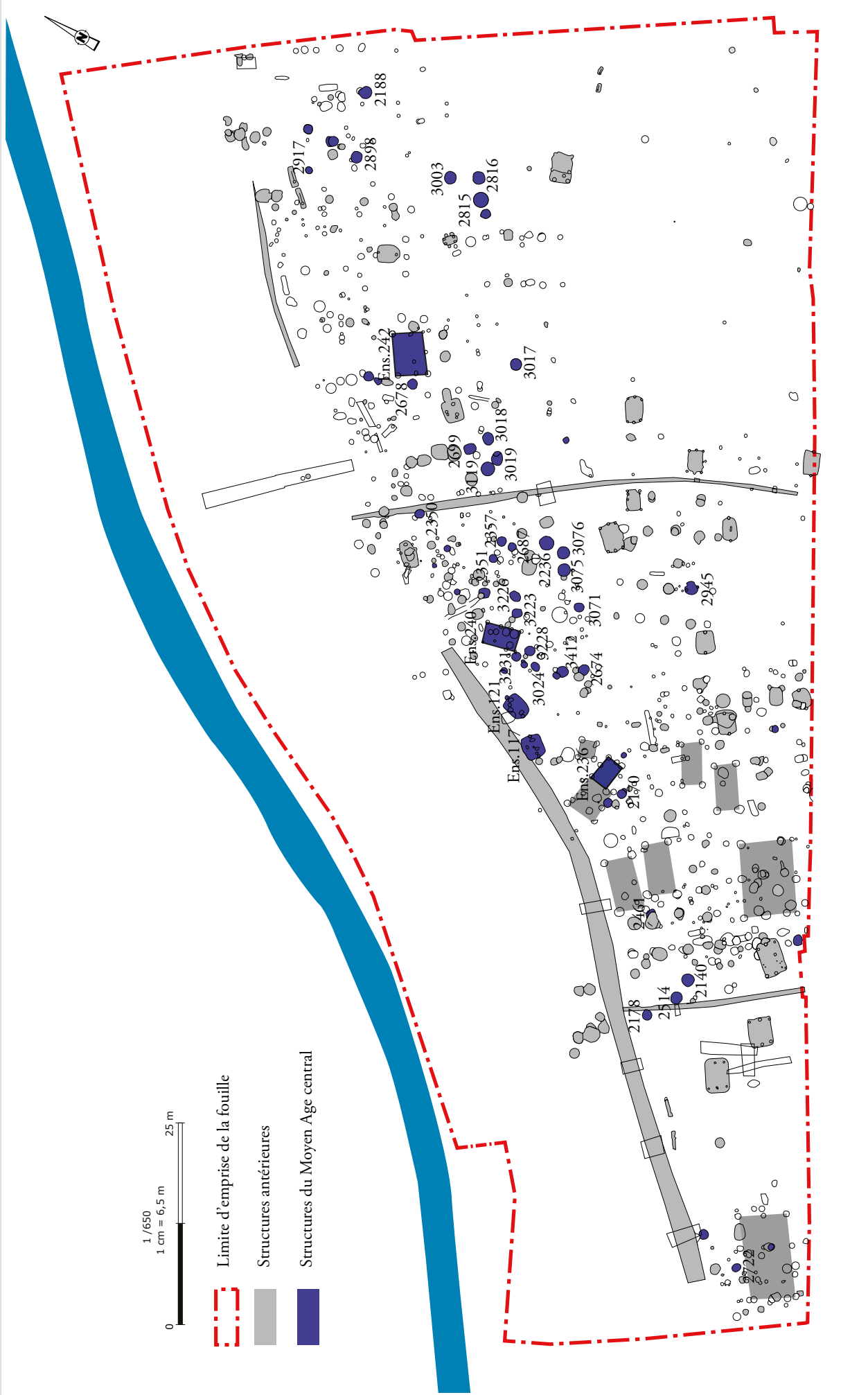
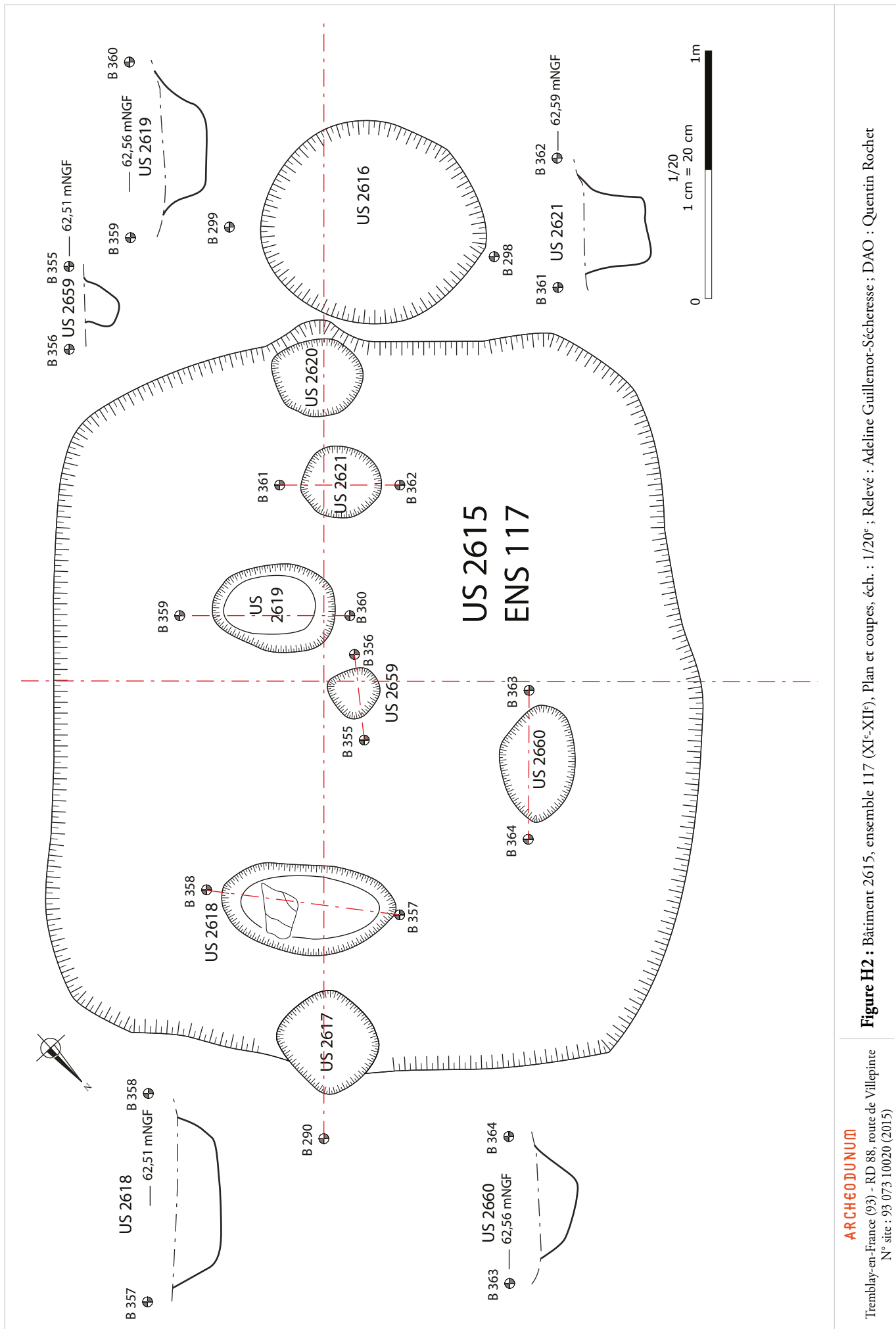


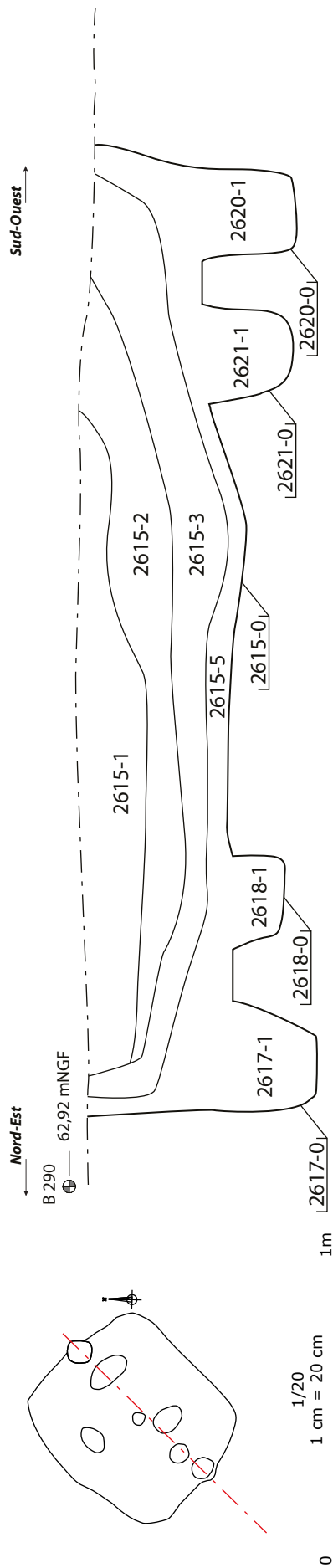
Figure H1 : Plan général des vestiges du Moyen Âge central ; éch. : 1/650° ; DAO : Quentin Rochet



ARCHÉODUNUM

Tremblay-en-France (93) - RD 88, route de Villepinte
 N° site : 93_073_10020 (2015)

Figure H2 : Bâtiment 2615, ensemble 117 (XI^e-XII^e), Plan et coupes, éch. : 1/20^e ; Relevé : Adeline Guillemot-Sécheresse ; DAO : Quentin Rochet



ARCHEODUNUM

Tremblay-en-France (93) - RD 88, route de Villepinte
 N° site : 93 073 10020 (2015)

Figure H3 : Bâtiment 2615, ensemble 117 (XI^e-XII^e), Photographie et relevé de la coupe, éch. : 1/20^e ;
 Relevé : Adeline Guillemot-Sécheresse ; DAO : Quentin Rochet

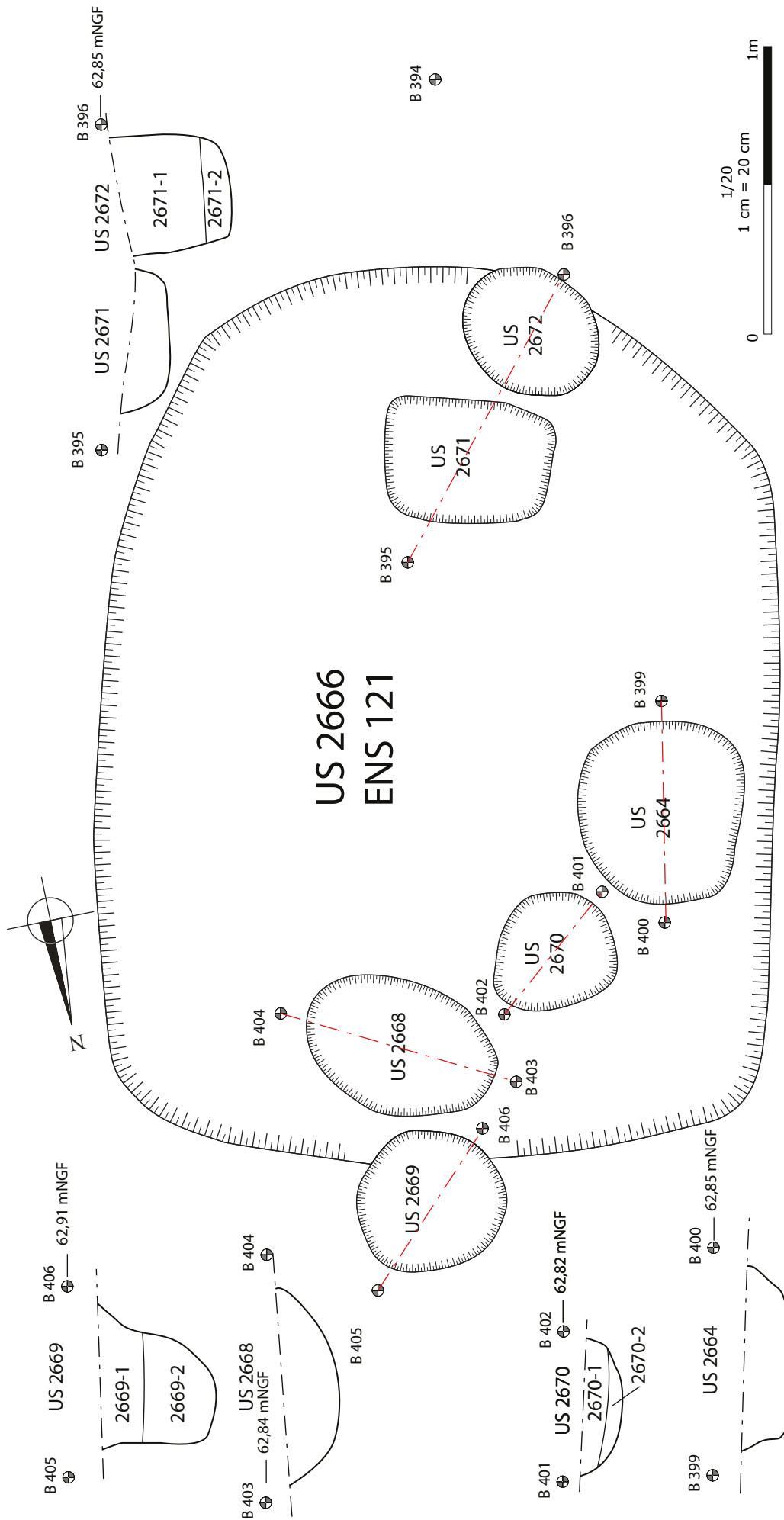


Figure H4 : Bâtiment 2666, ensemble 121 (XI^e-XII^e), Plan et coupes, éch. : 1/20^e ; Relevé : Ludvine Costials ; DAO : Quentin Rochet

ARCHEODUNUM
 Tremblay-en-France (93) - RD 88, route de Villepinte
 N° site : 93 073 10020 (2015)

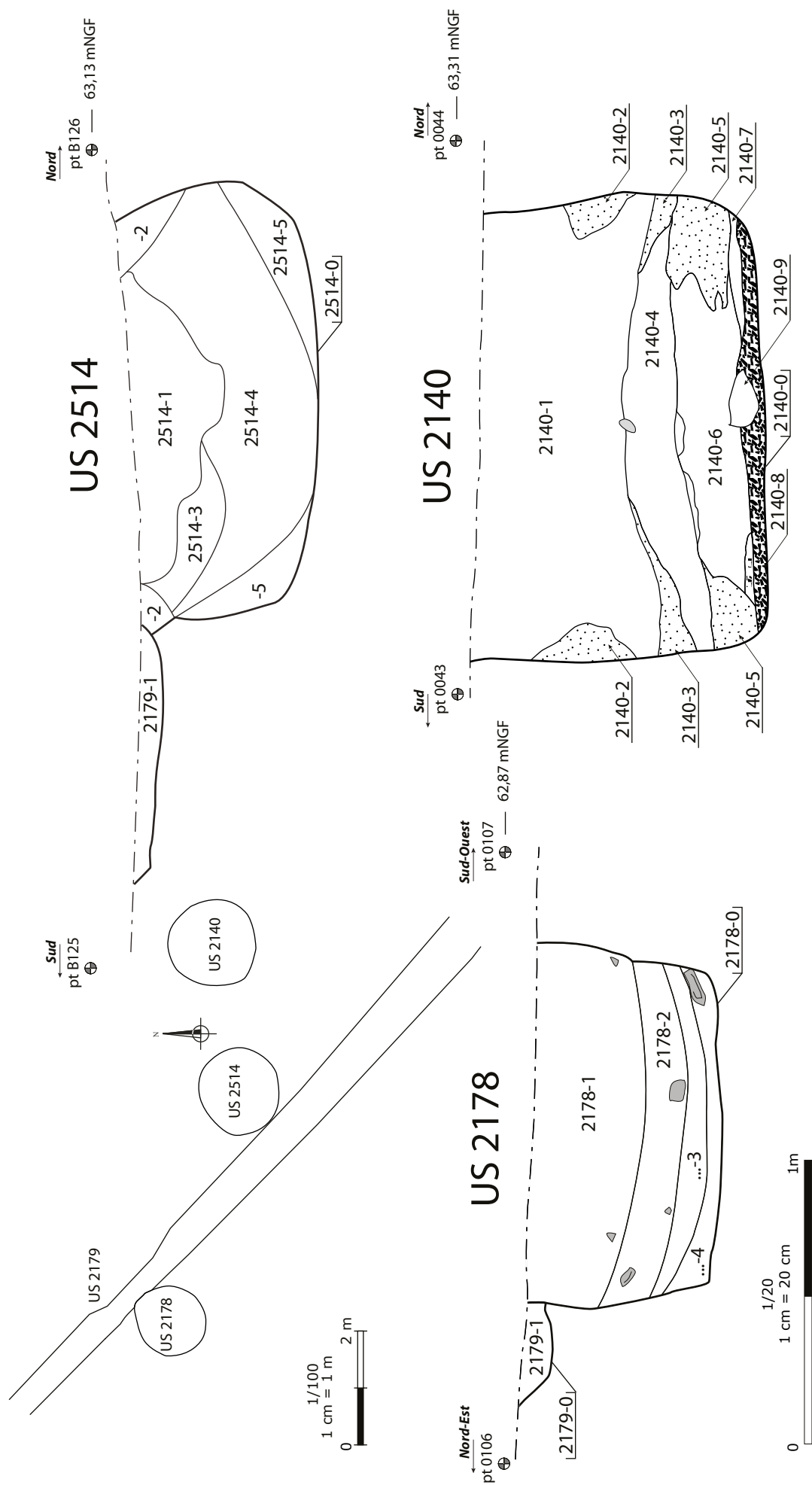


Figure H5 : Silos 2140, 2178 et 2514, Plan et coupes, éch. : 1/20^e (coupes) et 1/100^e (plan) ; Relevé : Thibaut Bleuzé et Blandine Passemar ; DAO : Quentin Rochet

ARCHEODUNUM

Tremblay-en-France (93) - RD 88, route de Villepinte
N° site : 93 073 10020 (2015)

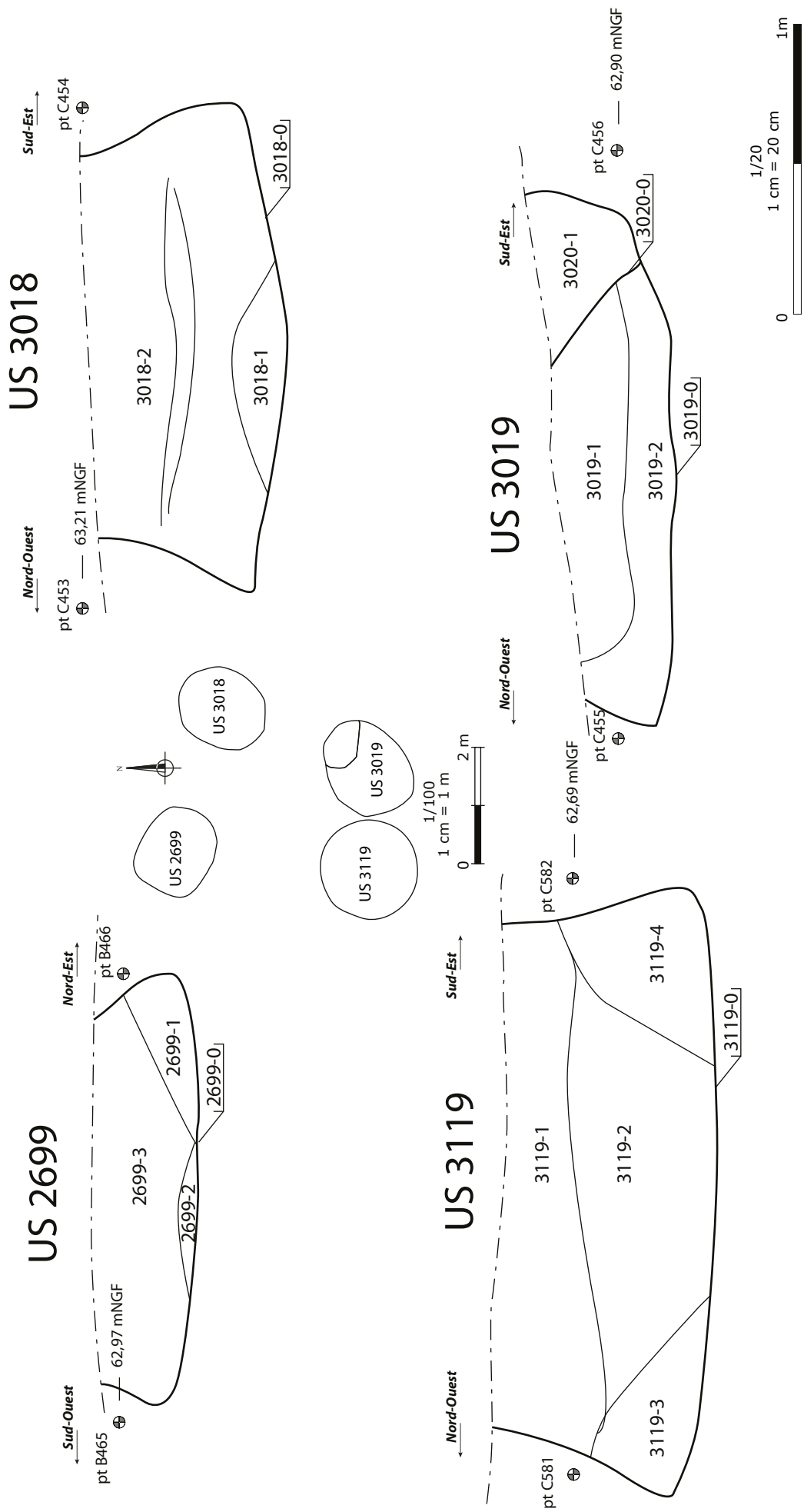
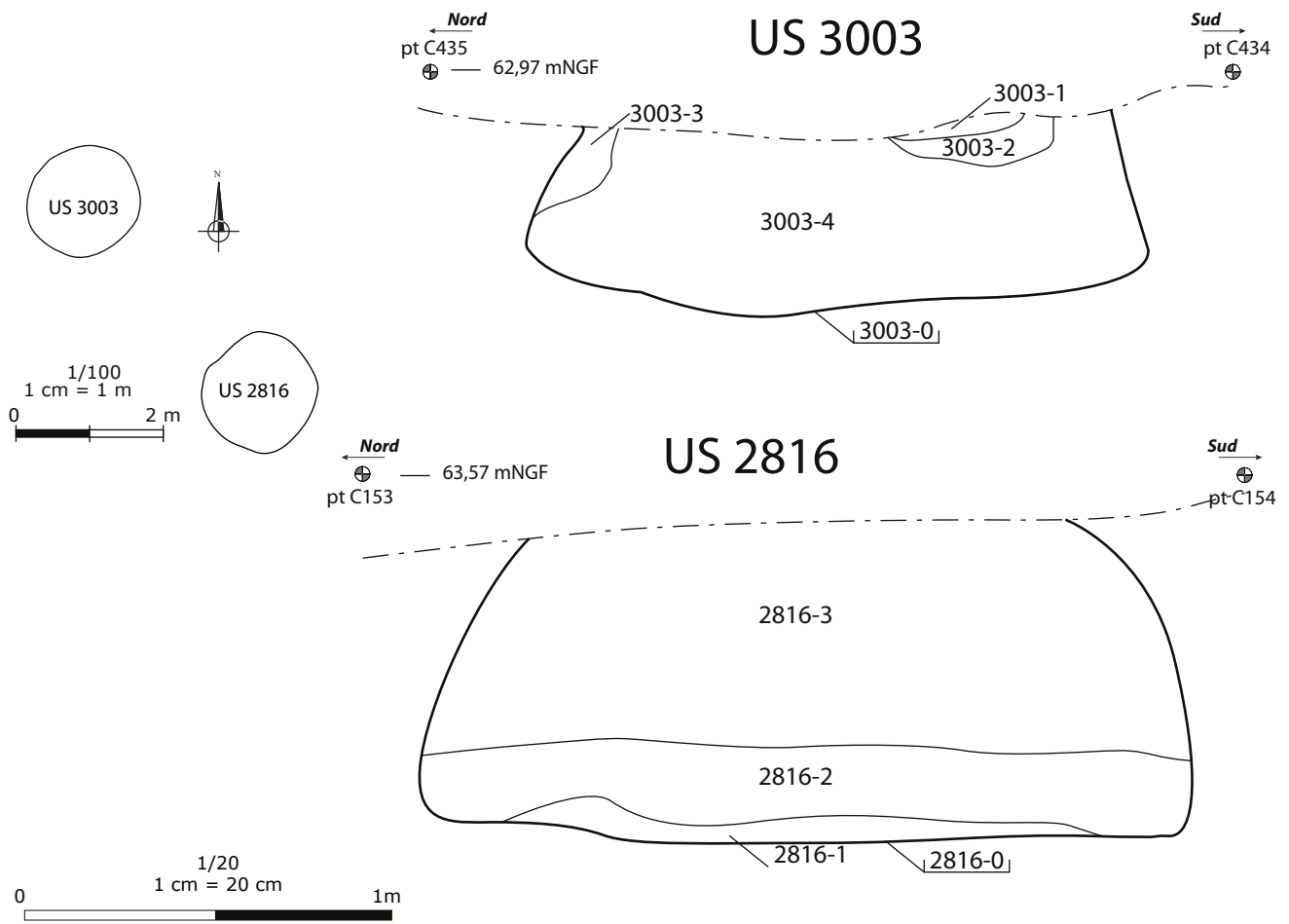


Figure H6 : Silos 2699, 3119, 3018, et 3019, Plan et coupes, éch. : 1/20° (coupes) et 1/100° (plan) ; Relevé : Thibaut Bleuzé et Blandine Passemar ; DAO : Quentin Rochet

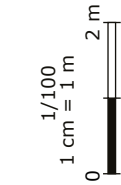

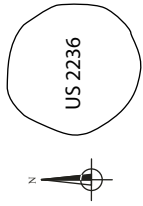
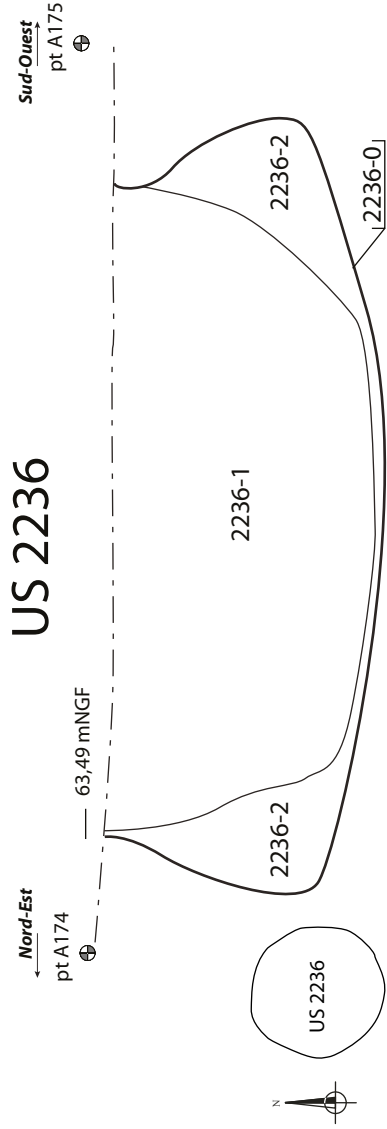
ARCHÉODUNUM
 Tremblay-en-France (93) - RD 88, route de Villepinte
 N° site : 93 073 10020 (2015)



ARCHEODUNUM

Tremblay-en-France (93)
RD 88, route de Villepinte
N° site : 93 073 10020 (2015)

Figure H7 : Silos 2816 et 3003, Plan et coupes, éch. : 1/20° (coupes) et 1/100° (plan), photographie de 3003 en cours de fouille ; Relevé : Valentin Rabiller et Damien Guyonvarch ; DAO : Quentin Rochet



US 3076

US 3075

US 3074

US 3074

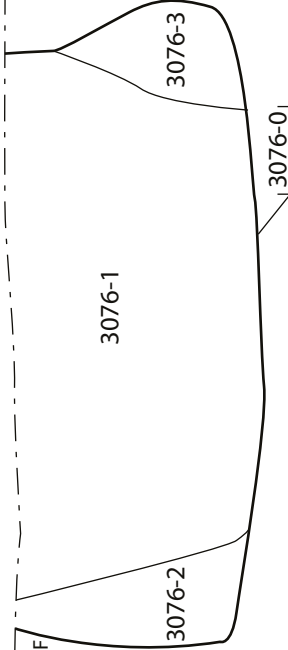
US 3075

Sud-Ouest

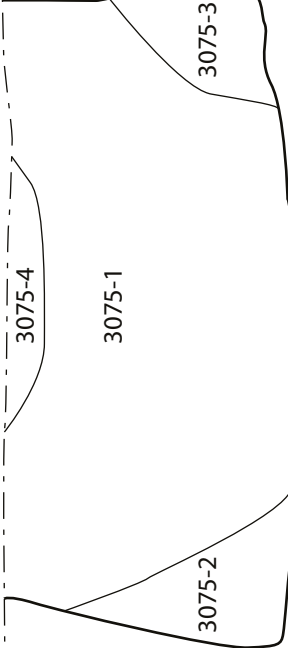
Nord-Est

pt C542
63,16 mNGF

pt C543



3074-1
3074-0



Sud-Ouest

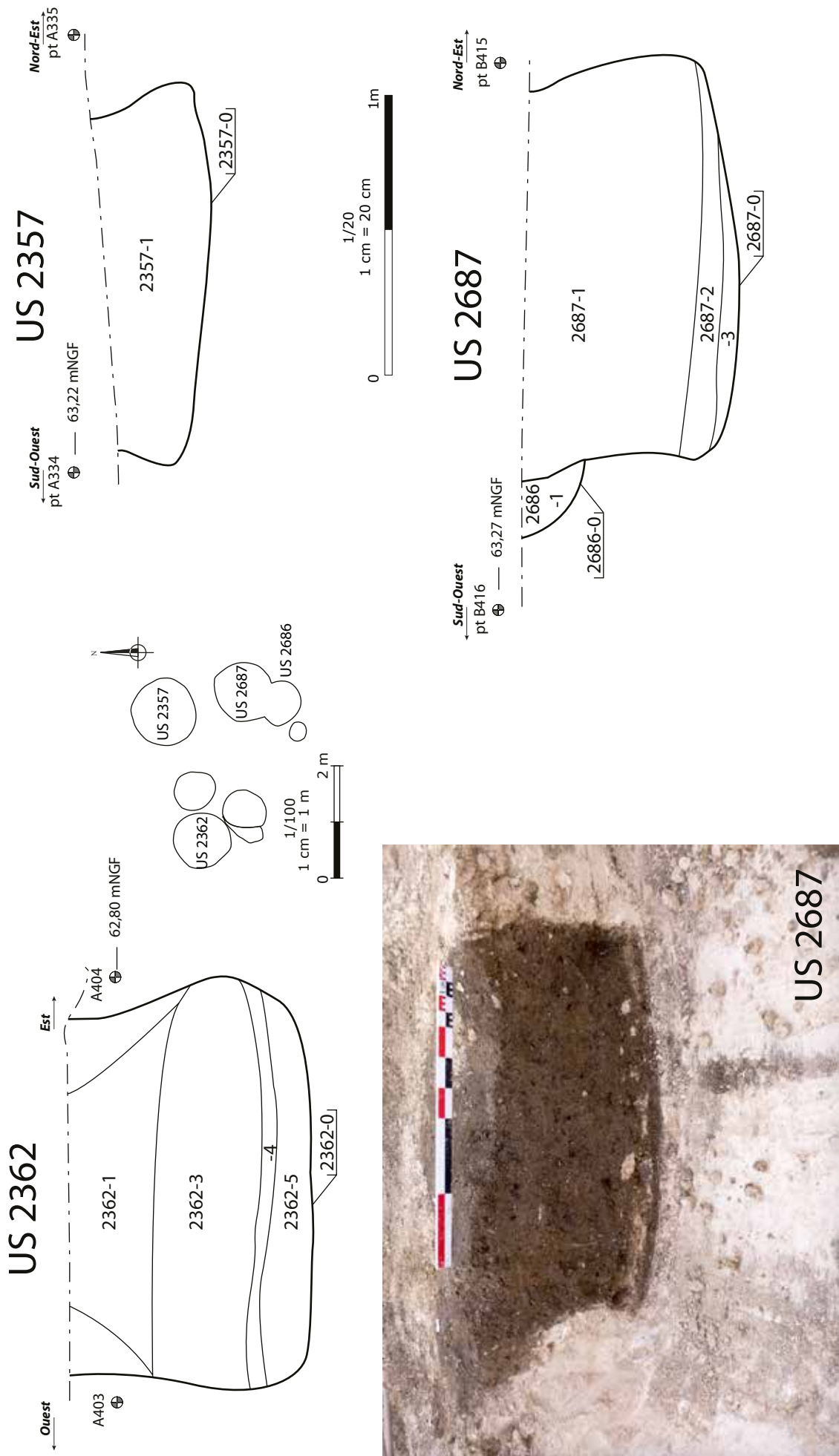
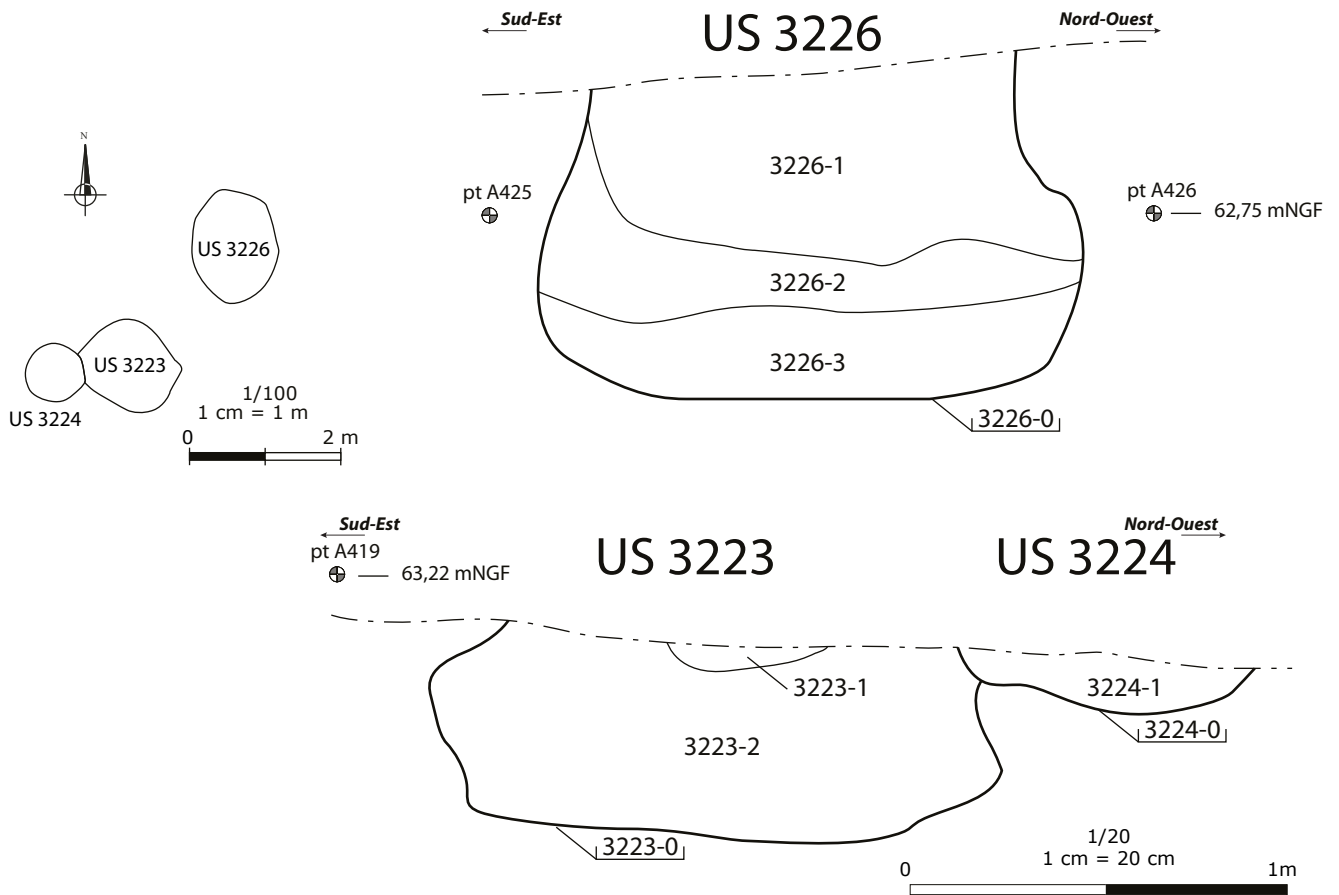


Figure H9 : Silos 2357, 2362 et 2687, Plan et coupes, éch. : 1/20^e (coupes) et 1/100^e (plan), photographie de 2687 en cours de fouille ; Relevé : Valentin Rabiller et Florian Bourhis ; DAO : Quentin Rochet

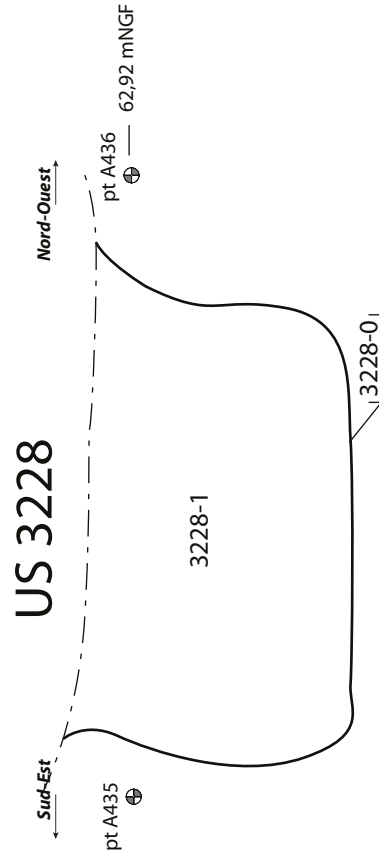
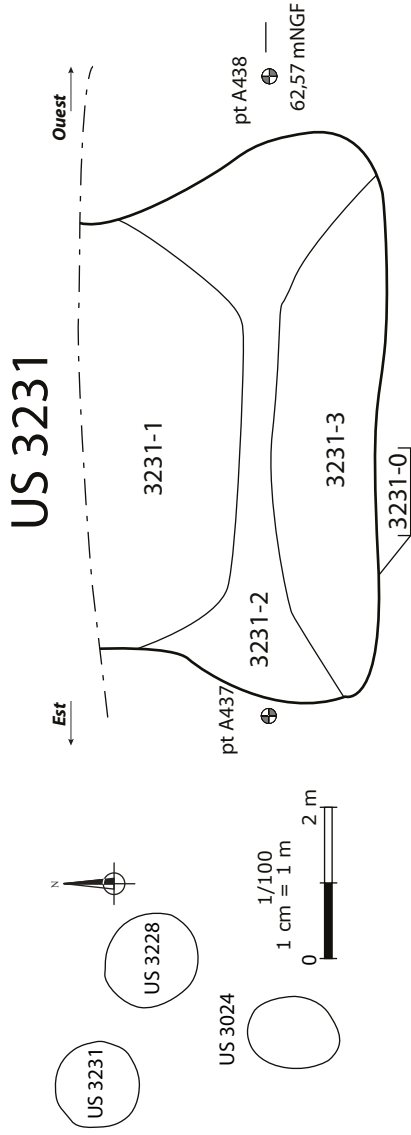
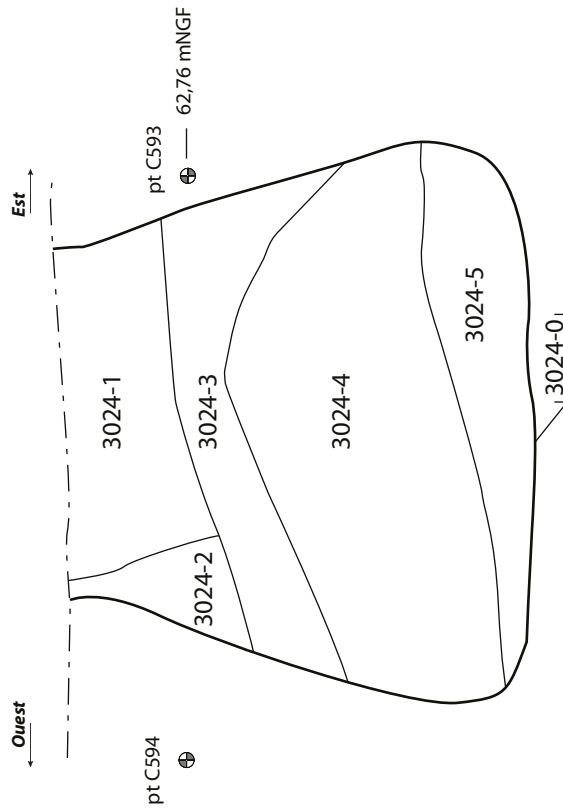
ARCHÉODUNUM
 Tremblay-en-France (93) - RD 88, route de Villepinte
 N° site : 93 073 10020 (2015)



ARCHEODUNUM

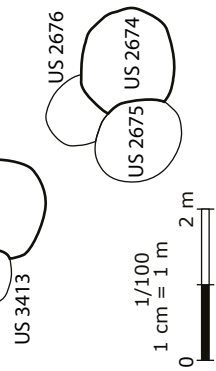
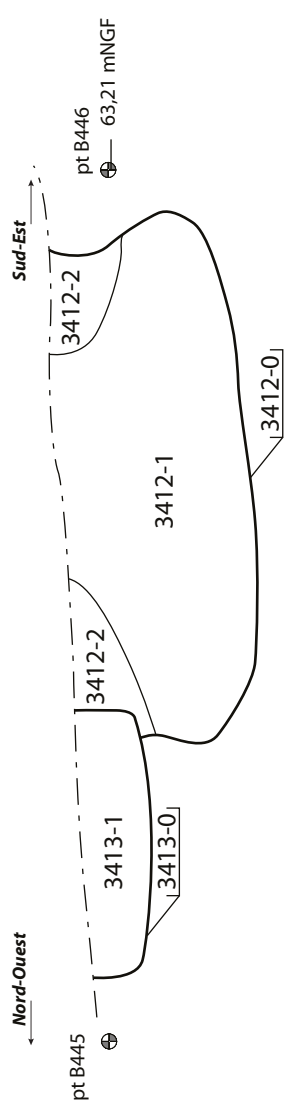
Tremblay-en-France (93)
RD 88, route de Villepinte
N° site : 93 073 10020 (2015)

Figure H10 : Silos 3223 et 3226, Plan et coupes, éch. : 1/20° (coupes) et 1/100° (plan),
photographie de 2687 en cours de fouille ; Relevé : Damien Guyonvarch ; DAO : Quentin Rochet





US 3413



US 2676

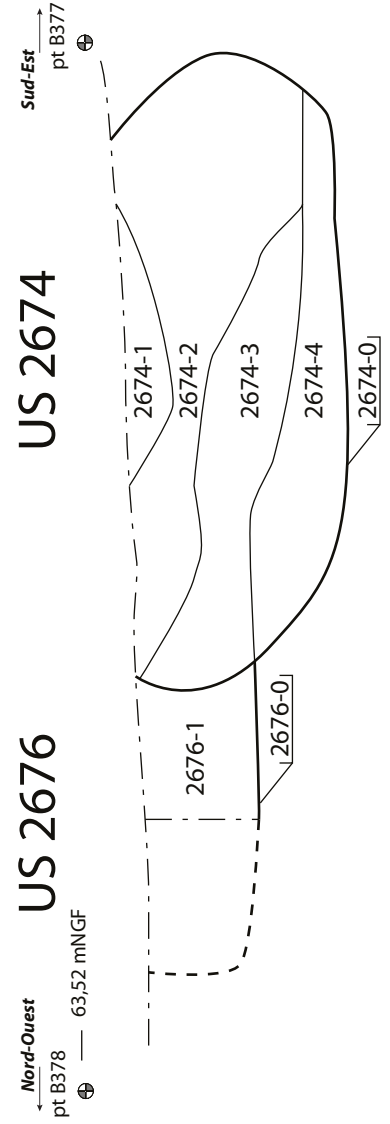
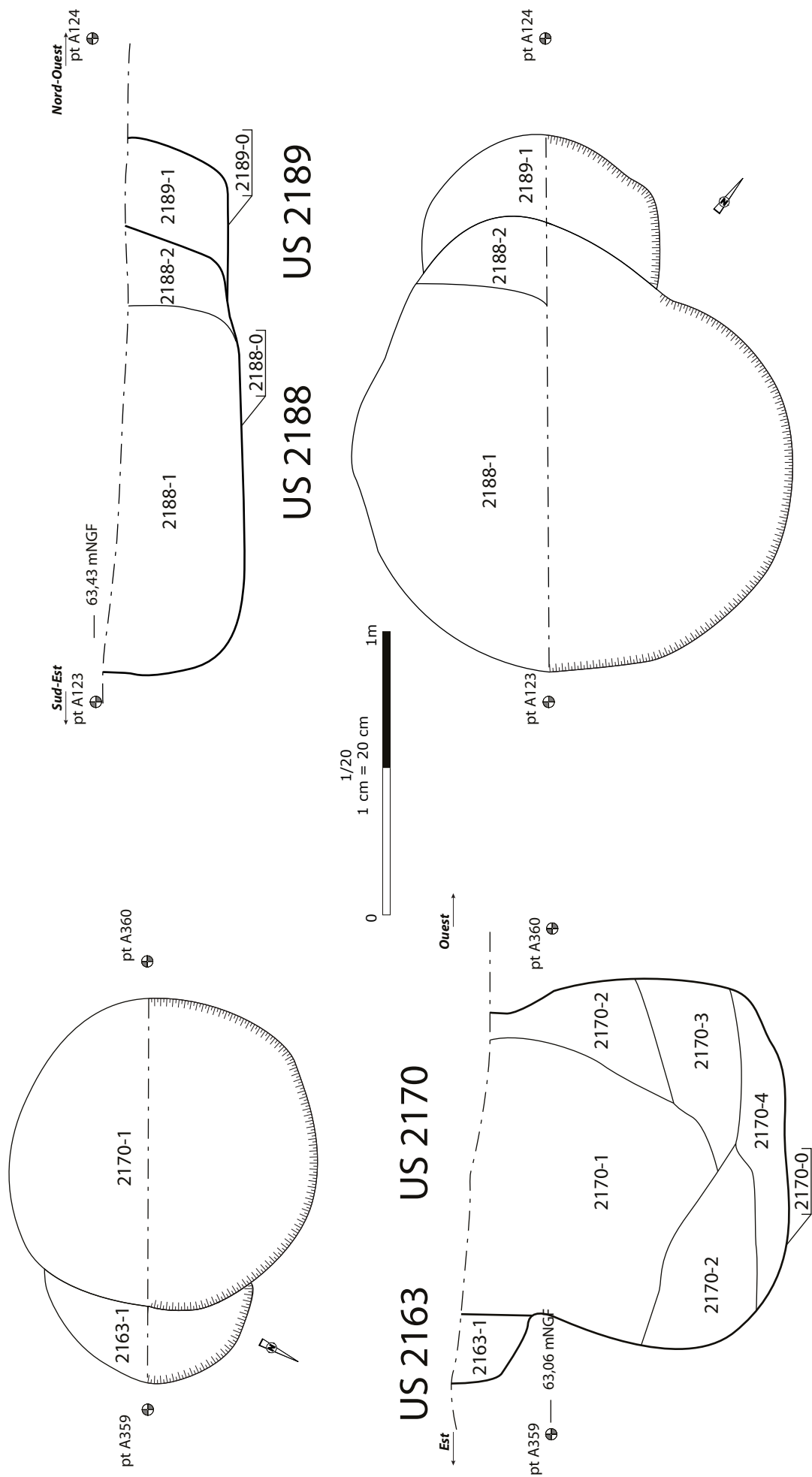


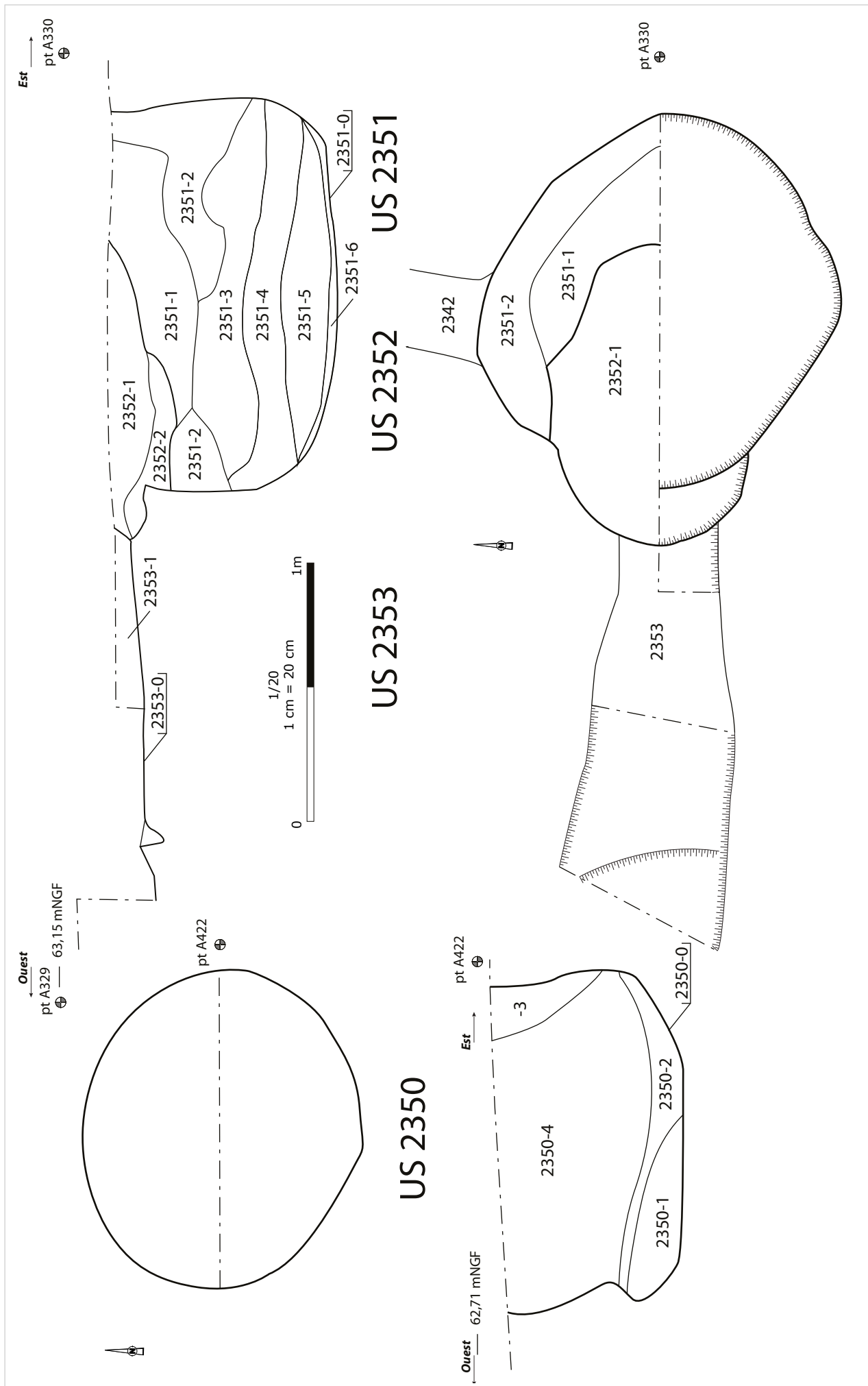
Figure H12 : Silos 2674 et 3412, Plan et coupes, éch. : 1/20° (coupes) et 1/100° (plan), photographie de 3412 en cours de fouille ; Relevé : Damien Guyonvarch et Blandine Passemar ; DAO : Quentin Rochet

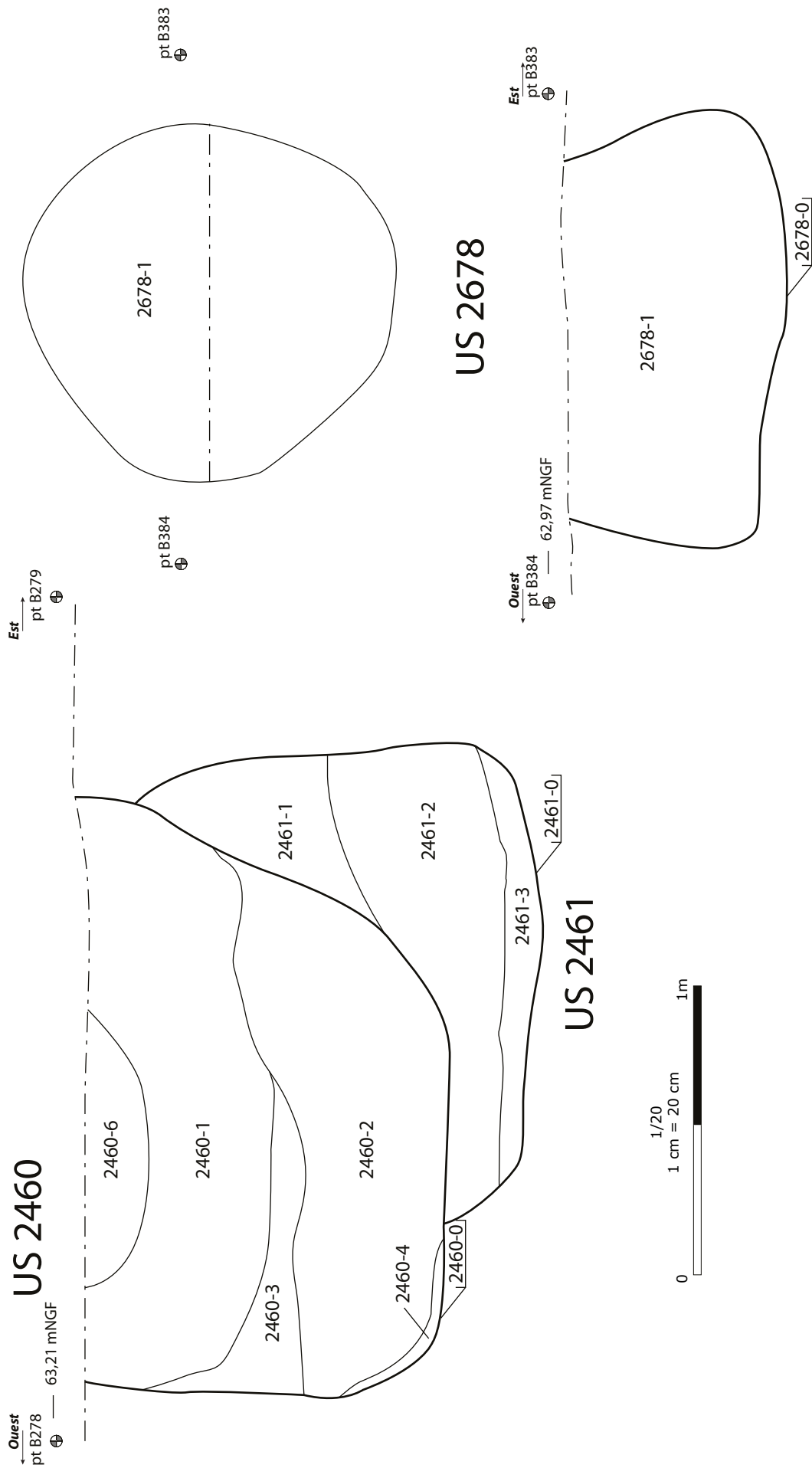


ARCHEODUNUM

Tremblay-en-France (93) - RD 88, route de Villepinte
 N° site : 93 073 10020 (2015)

Figure H13 : Silos 2170 et 2188, Plan et coupes, éch. : 1/20°, DAO : Quentin Rochet

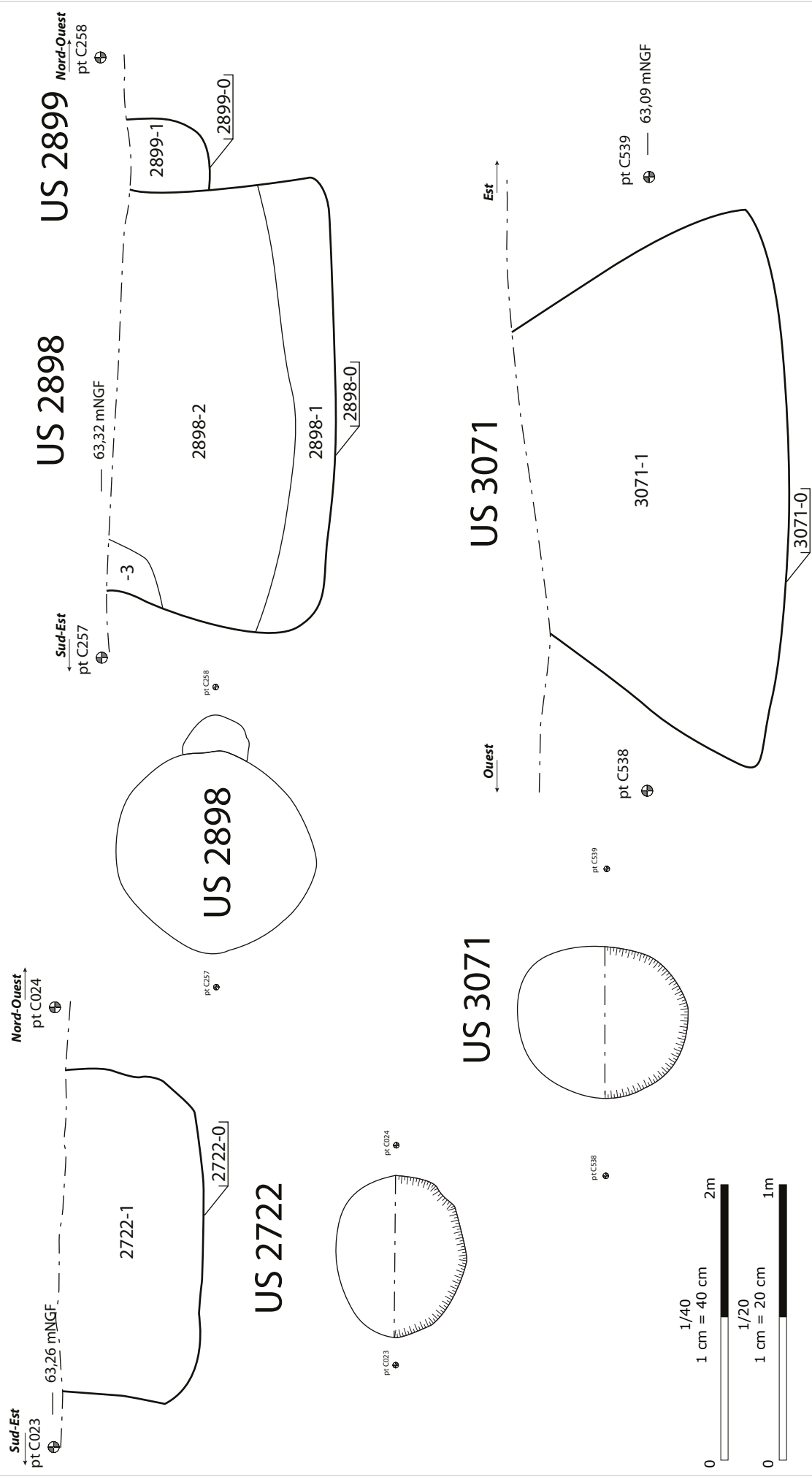




ARCHEODUNUM

Tremblay-en-France (93) - RD 88, route de Villepinte
N° site : 93 073 10020 (2015)

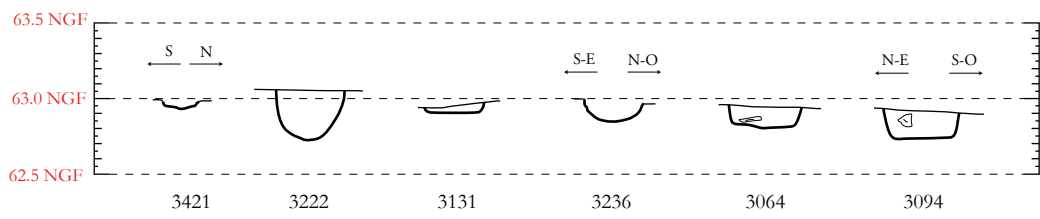
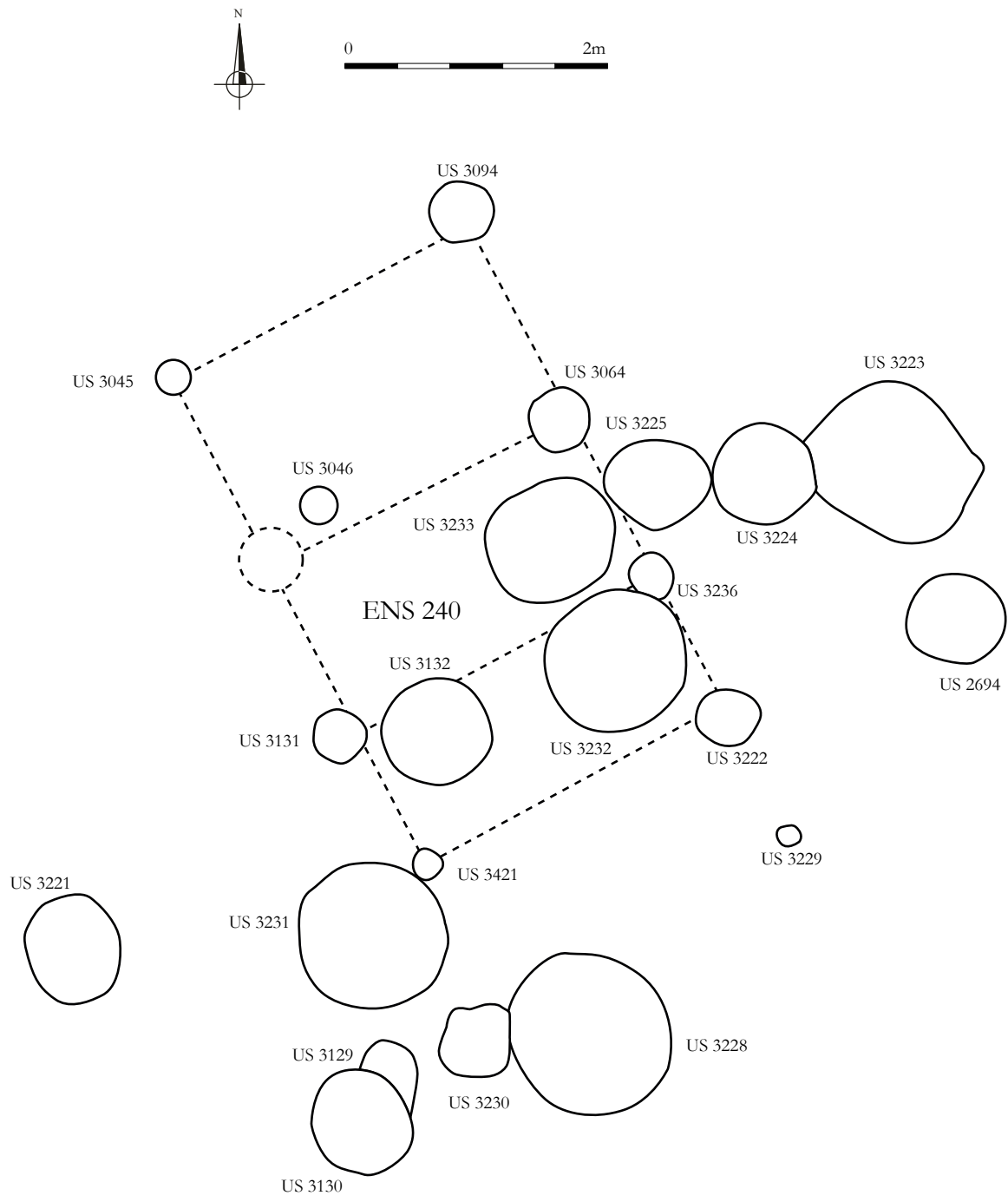
Figure H15 : Silos 2461 et 2678, Plan et coupes, éch. : 1/20°, DAO : Quentin Rochet



ARCHEODUNUM

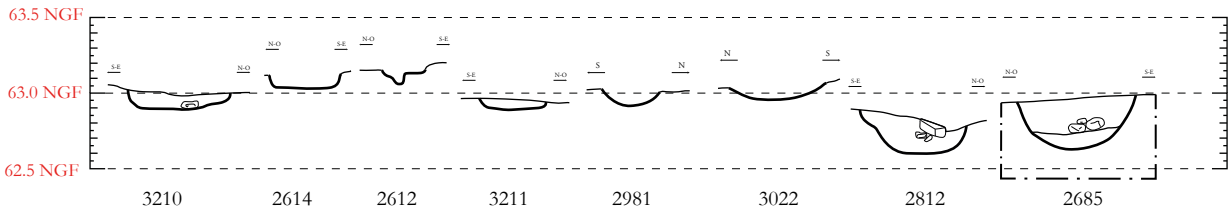
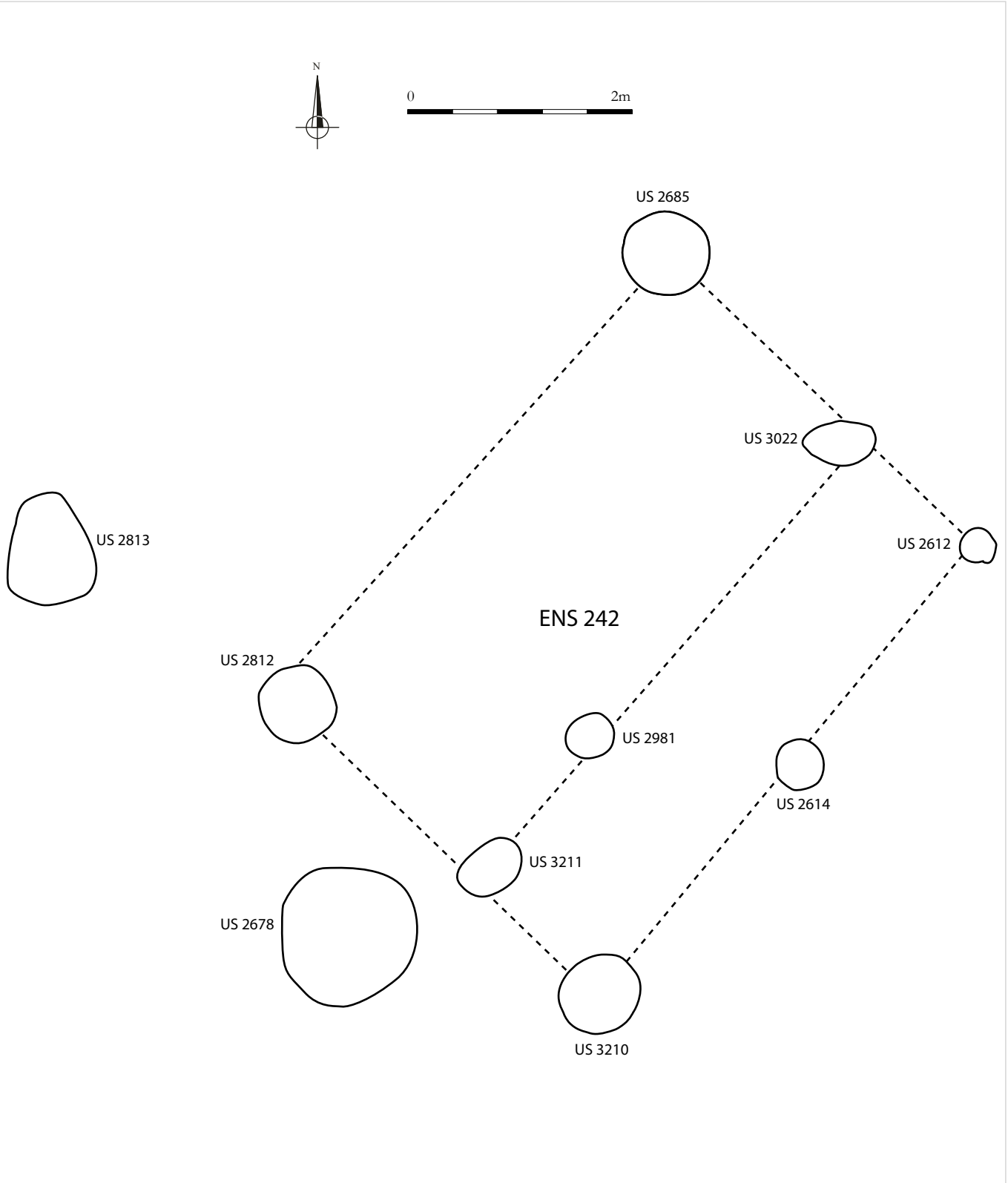
Tremblay-en-France (93) - RD 88, route de Villepinte
 N° site : 93_073_10020 (2015)

Figure H16 : Sites 2722, 2898 et 3071, Plan et coupes, éch. : 1/20° (coupes) et 1/40° (plan) ; DAO : Quentin Rochet



ARCHEODUNUM
 Tremblay-en-France (93)
 RD 88, route de Villepinte
 N° site : 93 073 10020 (2015)

Figure H17 : Bâtiment 240 (XI^e-XII^e), plan et coupes, éch. 1/50^e ; DAO : Clément Tournier



ARCHEODUNUM
 Tremblay-en-France (93)
 RD 88, route de Villepinte
 N° site : 93 073 10020 (2015)

Figure H18 : Bâtiment 242 (XI^e-XII^e), plan et coupes, éch. 1/50^e ; DAO : Clément Tournier



Vestiges non datés

Figure L1 : Plan général des vestiges non datés ; éch. 1/650^e ; DAO : Quentin Rochet

Figure L2 : Bâtiment 235, éch. 1/50^e ; DAO : Clément Tournier

Figure L3 : Bâtiments 243 et 244, éch. 1/100^e ; DAO : Clément Tournier

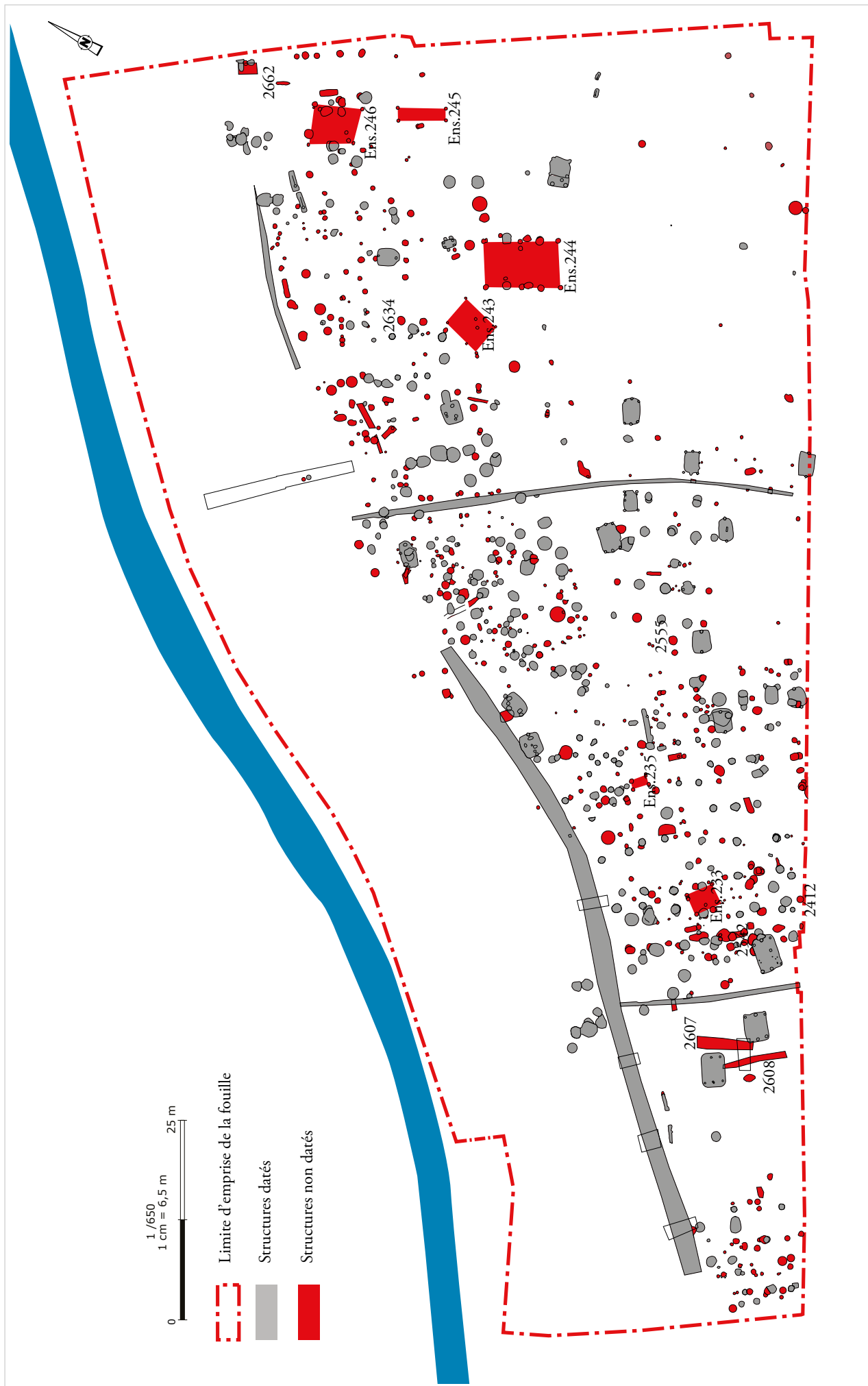
Figure L4 : Bâtiments 245 et 246, éch. 1/100^e ; DAO : Clément Tournier

Figure L5 : Silos 2412 et 2634, coupes et plans, éch. 1/20^e, photographie du silo 2412 vidé ; DAO : Quentin Rochet

Figure L6 : Silos 2542 et 2555, Plan et coupe du silo 2555, éch. 1/20^e, photographie et localisation du silo 2542 ; DAO : Quentin Rochet

Figure L7 : Fossés, éch. 1/1000^e ; DAO : Quentin Rochet

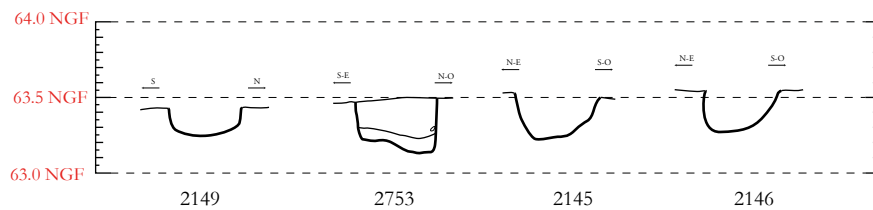
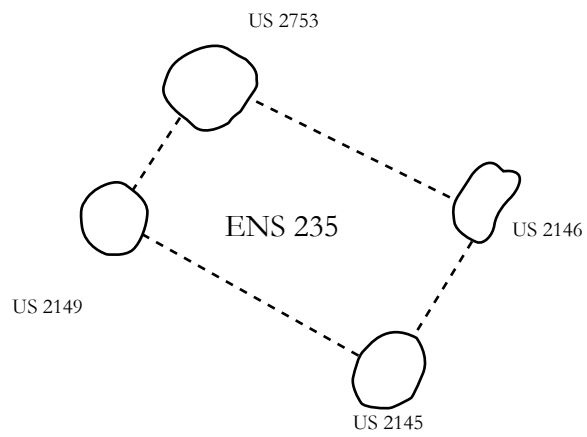
Figure L8 : Alignements observés entre les structures fossoyées, éch. 1/500^e ; DAO : Clément Tournier



ARCHEODUNUM

Tremblay-en-France (93) - RD 88, route de Villepinte
 N° site : 93 073 10020 (2015)

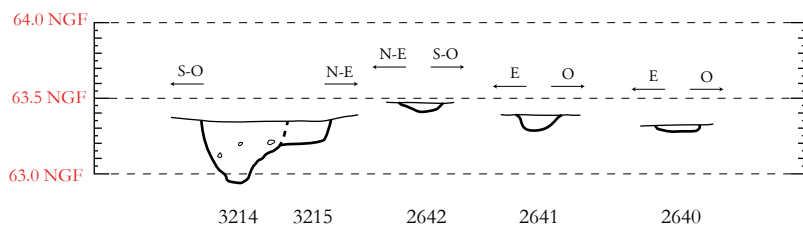
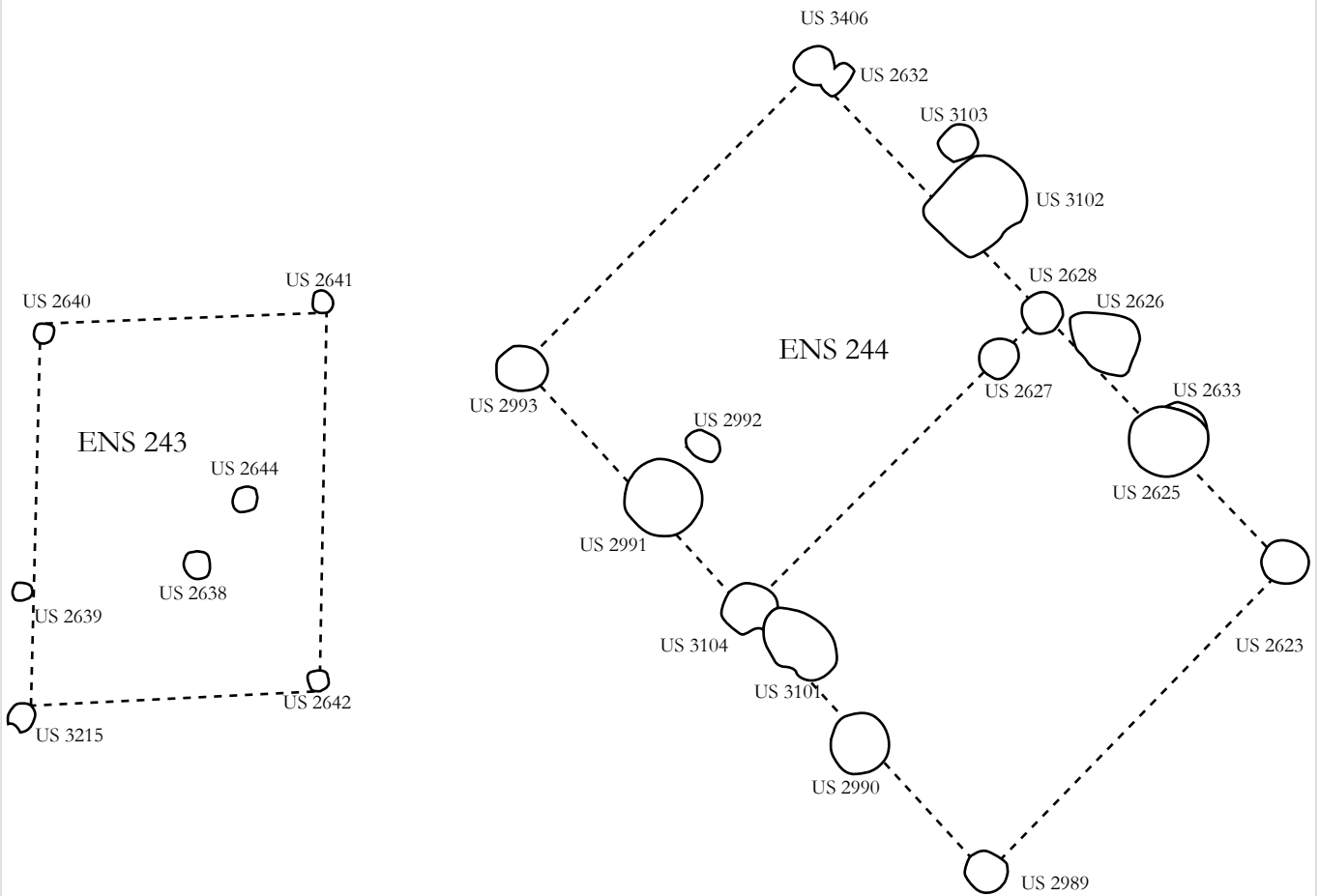
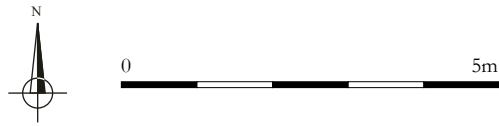
Figure L1 : Plan général des vestiges non datés ; éch : 1/650^e ; DAO : Quentin Rochet



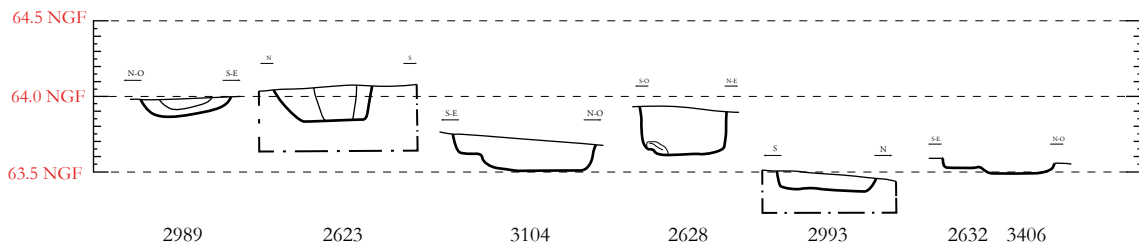
ARCHEODUNUM

Tremblay-en-France (93)
RD 88, route de Villepinte
N° site : 93 073 10020 (2015)

Figure L2 : Bâtiment 235, éch. 1/50^e ; DAO : Clément Tournier



ENS.243

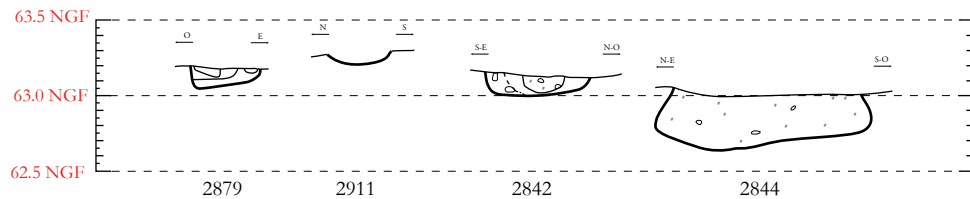


ENS.244

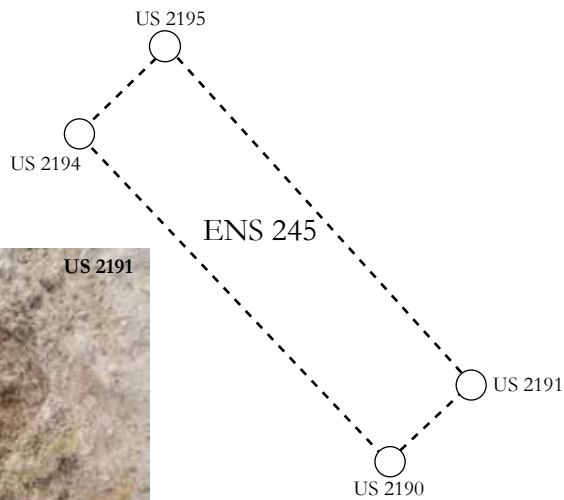
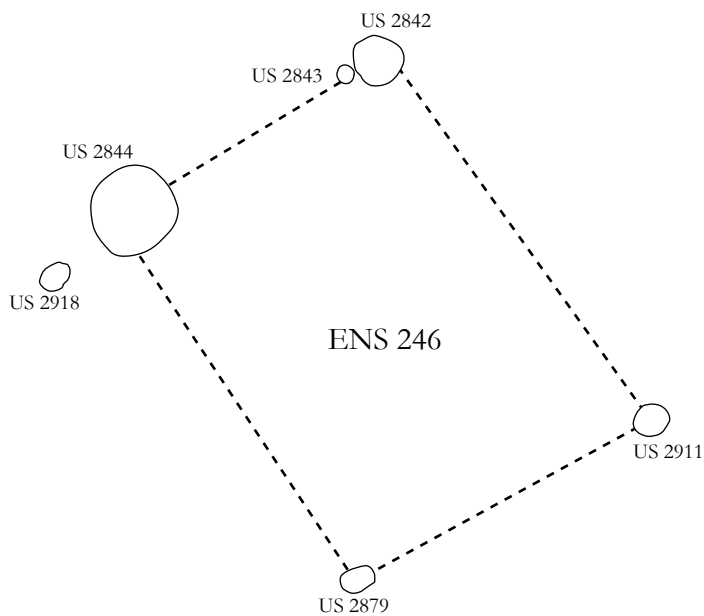
ARCHEODUNUM

Tremblay-en-France (93)
RD 88, route de Villepinte
N° site : 93 073 10020 (2015)

Figure L3 : Bâtiments 243 et 244, éch. 1/100^e ; DAO : Clément Tournier




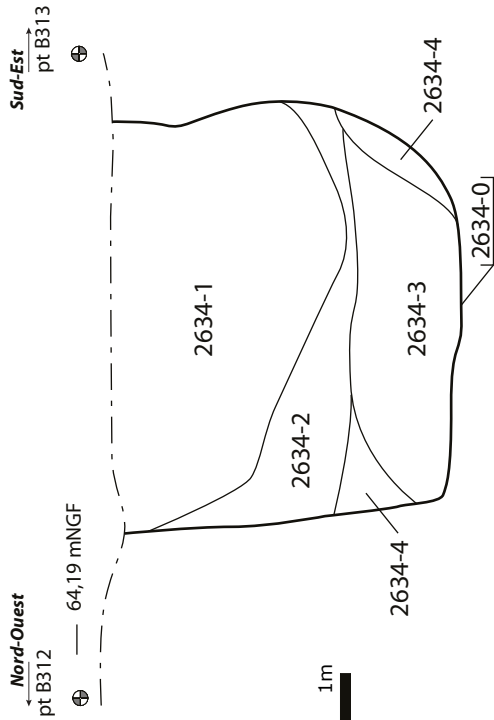
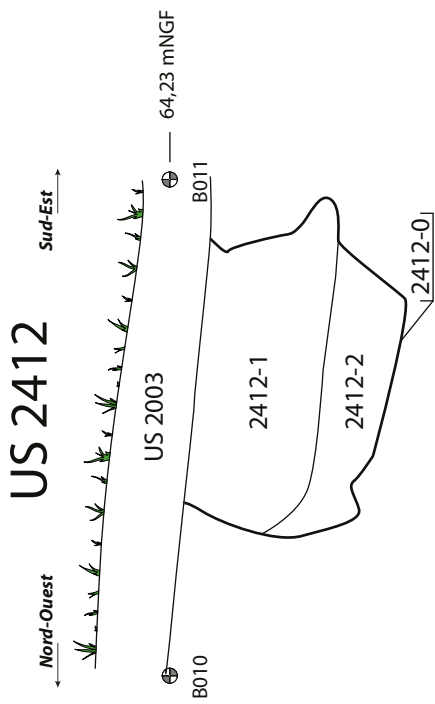
ENS.246



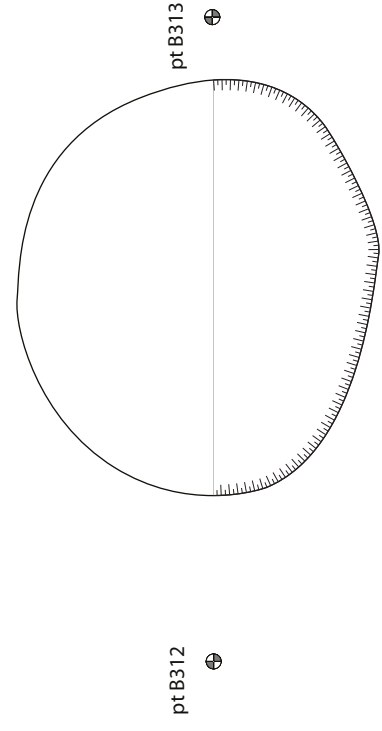
ARCHEODUNUM

Tremblay-en-France (93)
RD 88, route de Villepinte
N° site : 93 073 10020 (2015)

Figure L4 : Bâtiments 245 et 246, éch. 1/100° ; DAO : Clément Tournier



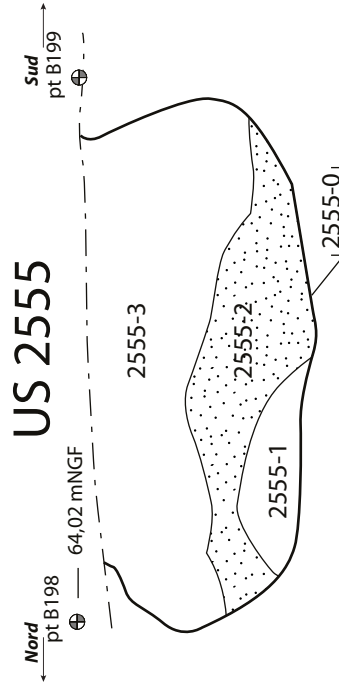
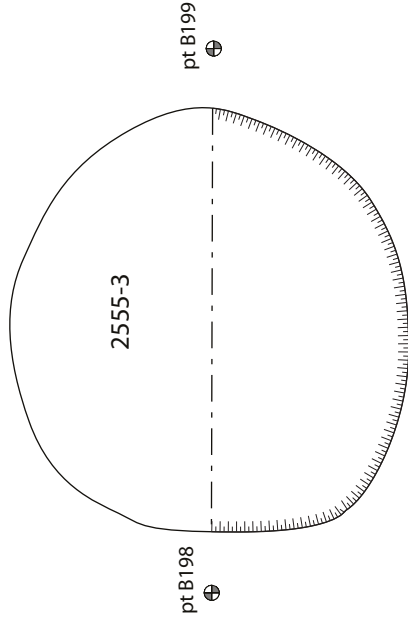
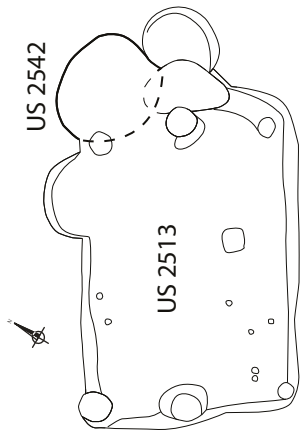
US 2634



ARCHÉODUNUM

Tremblay-en-France (93) - RD 88, route de Villepinte
N° site : 93 073 10020 (2015)

Figure I5 : Silos 2412 et 2634, coupes et plans, éch. 1/20^e, photographie du silo 2412 vidé ; DAO : Quentin Rochet



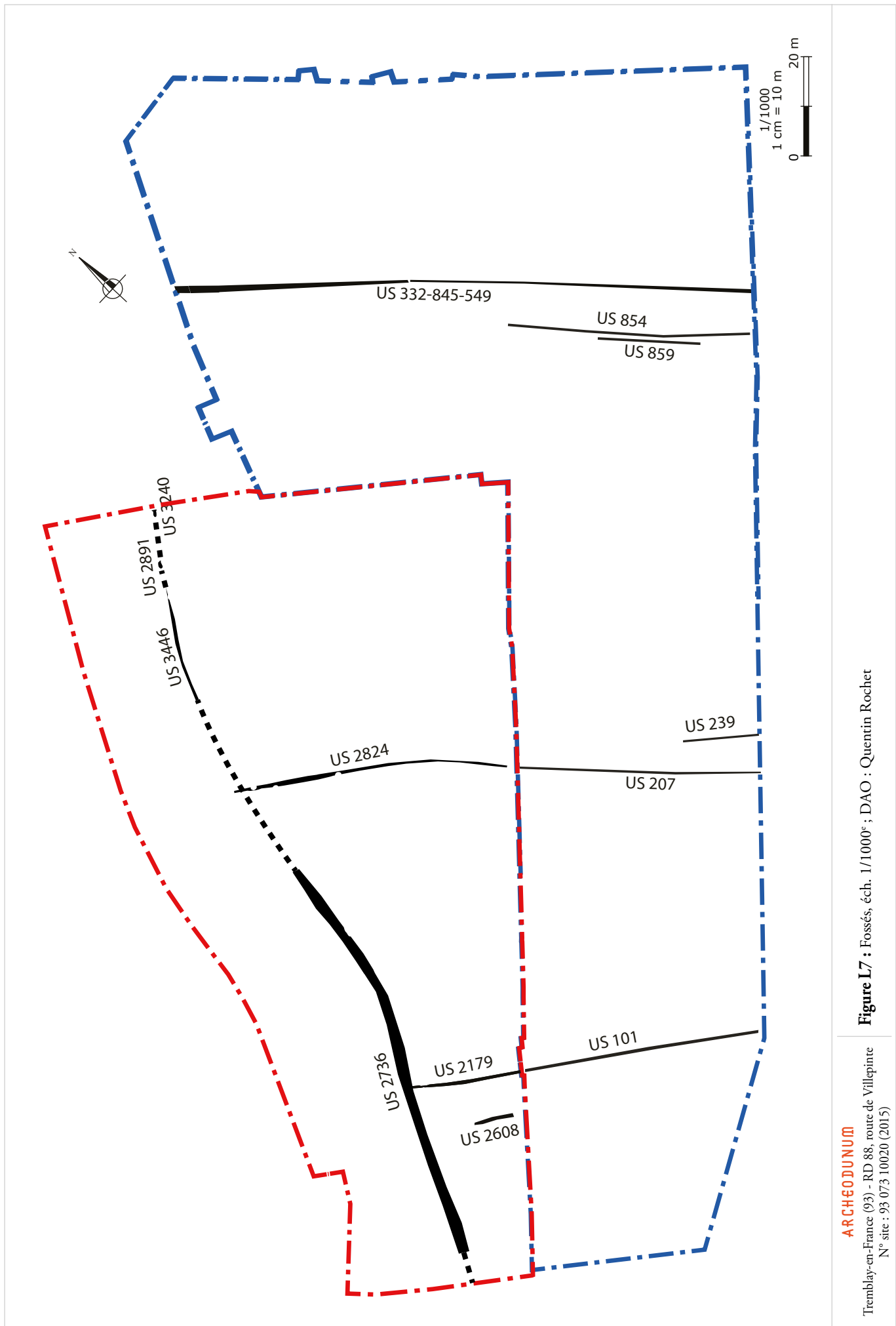
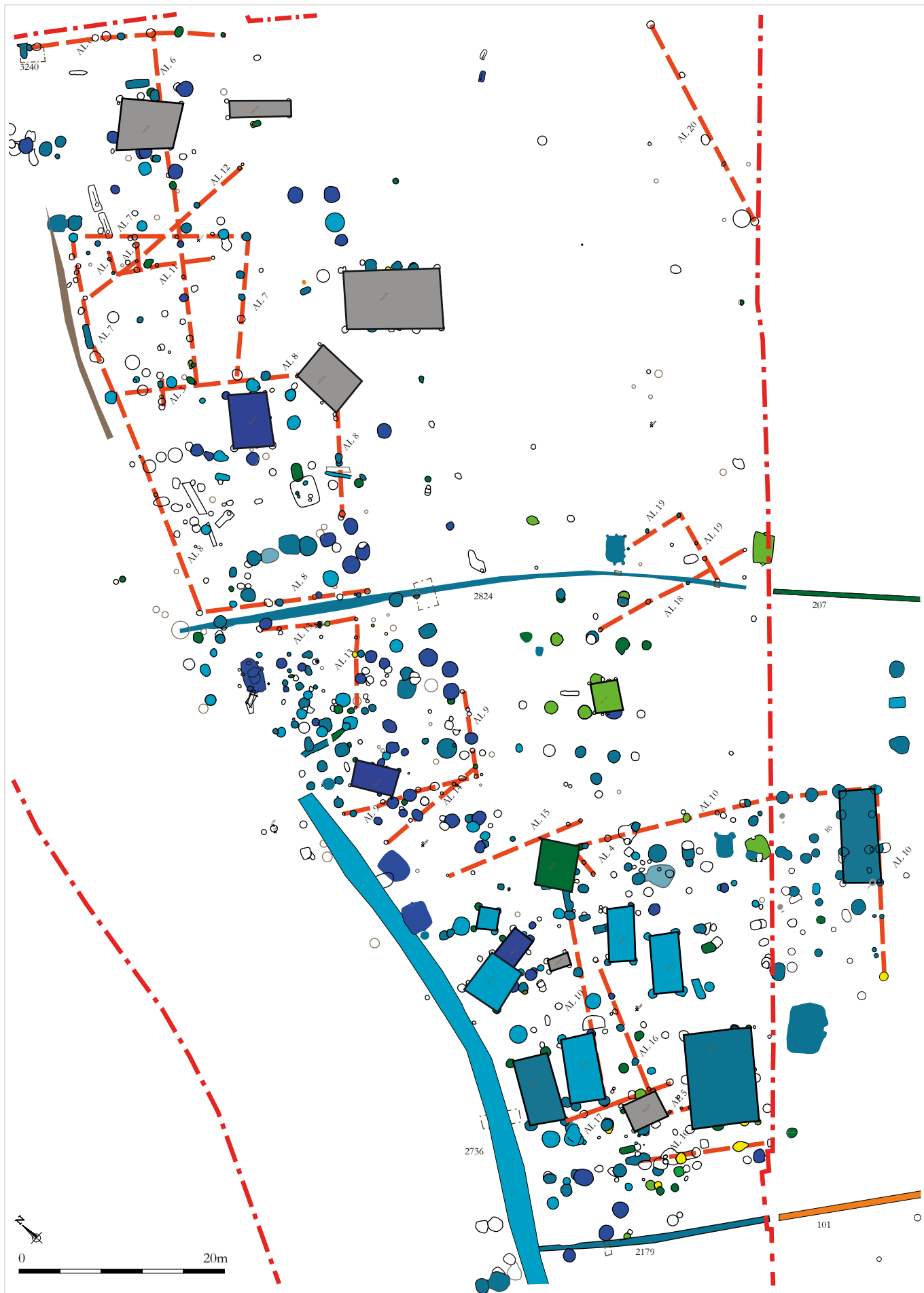


Figure L7 : Fossés, éch. 1/1000^e; DAO : Quentin Rochet

ARCHEODUNUM


Tremblay-en-France (93) - RD 88, route de Villepinte
 N° site : 93 073 10020 (2015)



ARCHEODUNUM

Tremblay-en-France (93)
 RD 88, route de Villepinte
 N° site : 93 073 10020 (2015)

Figure L8 : Alignements observés entre les structures fossoyées, éch. 1/500^e ; DAO : Clément Tournier



Études complémentaires

Figure M1 : Céramique antique (éch.: 1/3) ; Dessin et DAO : Anicet Konopka

Figure M2 : Céramique mérovingienne, VI^e-VII^e siècles (éch.: 1/3) ; Dessin et DAO : Anicet Konopka

Figure M3 : Céramique mérovingienne, VI^e-VII^e siècles (éch.: 1/3) ; Dessin et DAO : Anicet Konopka

Figure M4 : Céramique mérovingienne, VI^e-VII^e siècles (éch.: 1/3) ; Dessin et DAO : Anicet Konopka

Figure M5 : Céramique mérovingienne, VI^e-VII^e siècles (éch.: 1/3) ; Dessin et DAO : Anicet Konopka

Figure M6 : Céramique mérovingienne, VI^e-VII^e siècles (éch.: 1/3) ; Dessin et DAO : Anicet Konopka

Figure M7 : Céramique mérovingienne, VI^e-VII^e siècles (éch.: 1/3) ; Dessin et DAO : Anicet Konopka

Figure M8 : Céramique carolingienne, VIII^e -IX^e siècles (éch.: 1/3) ; Dessin et DAO : Anicet Konopka

Figure M9 : Céramique carolingienne, VIII^e -IX^e siècles (éch.: 1/3) ; Dessin et DAO : Anicet Konopka

Figure M10 : Céramique carolingienne, VIII^e -IX^e siècles (éch.: 1/3) ; Dessin et DAO : Anicet Konopka

Figure M11 : Céramique transition carolingien - Moyen Âge, X^e - XI^e siècles (éch.: 1/4) ;
Dessin et DAO : Anicet Konopka

Figure M12 : Céramique transition carolingien - Moyen Âge, X^e - XI^e siècles (éch.: 1/4) ;
Dessin et DAO : Anicet Konopka

Figure M13 : Céramique transition carolingien - Moyen Âge, X^e - XI^e siècles (éch.: 1/4) ;
Dessin et DAO : Anicet Konopka

Figure M14 : Céramique transition carolingien - Moyen Âge, X^e - XI^e siècles (éch.: 1/4) ;
Dessin et DAO : Anicet Konopka

Figure M15 : Céramique transition carolingien - Moyen Âge, X^e - XI^e siècles (éch.: 1/4) ;
Dessin et DAO : Anicet Konopka

Figure M16 : Céramique du Moyen Âge, XI^e - XII^e siècles (éch.: 1/4) ; Dessin et DAO : Anicet Konopka

Figure M17 : Céramique du Moyen Âge, XI^e - XII^e siècles (éch.: 1/4) ; Dessin et DAO : Anicet Konopka

Figure M18 : Céramique du Moyen Âge, XI^e - XII^e siècles (éch.: 1/4) ; Dessin et DAO : Anicet Konopka

Figure M19 : Céramique du Moyen Âge, XI^e - XII^e siècles (éch.: 1/4) ; Dessin et DAO : Anicet Konopka

Figure M20 : Céramique mérovingienne, VI^e-VII^e siècles (éch.: 1/3) ; Dessin et DAO : Anicet Konopka

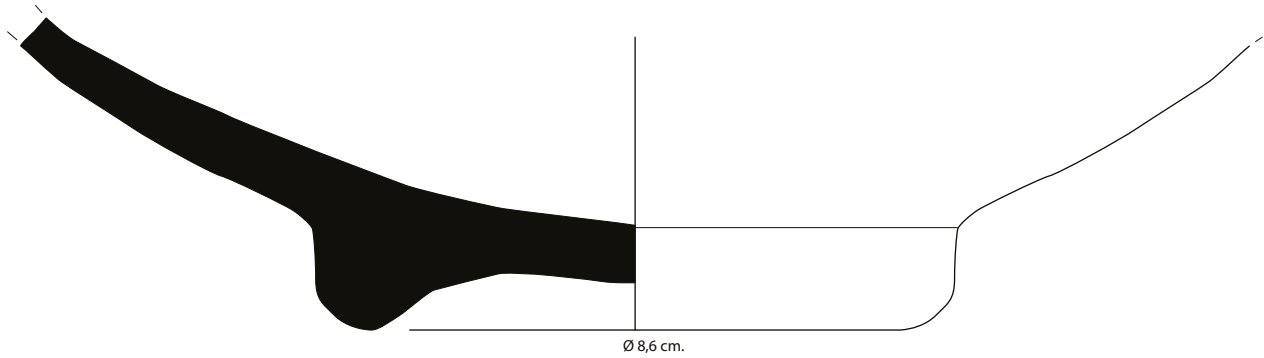
Figure M21 : Céramique mérovingienne, VI^e-VII^e siècles (éch.: 1/3) ; Dessin et DAO : Anicet Konopka

Figure M22 : Céramique mérovingienne, VI^e-VII^e siècles (éch.: 1/3) ; Dessin et DAO : Anicet Konopka

- Figure M23** : Céramique carolingienne, VIII^e siècle-IX^e siècle (éch.: 1/3) ; Dessin et DAO : Anicet Konopka
- Figure M24** : Céramique transition carolingien - Moyen Âge, X^e - XI^e siècles (éch.: 1/4) ;
Dessin et DAO : Anicet Konopka
- Figure M25** : Céramique transition carolingien - Moyen Âge, X^e - XI^e siècles (éch.: 1/4) ;
Dessin et DAO : Anicet Konopka
- Figure M26** : Céramique du Moyen Âge, XI^e- XII^e siècles (éch.: 1/4) ; Dessin et DAO : Anicet Konopka
- Figure M27** : Céramique du Moyen Âge, XI^e- XII^e siècles (éch.: 1/4) ; Dessin et DAO : Anicet Konopka
- Figure M28** : Céramique protohistorique des US 2415 et 2799, éch. 1/3^e ; Dessin et DAO : Katinka Zipper
- Figure M29** : Verre, (éch. 1/2) ; Dessin et DAO : Aline Colombier-Gougouzian
- Figure M30** : Mobilier lithique, dessins (éch. 1/1) et DAO Julia Patouret
- Figure M31** : Distribution des âges bovins, caprinés et porcs selon l'usage dentaire ; DAO : S. Foucras
- Figure M32** : Fragments osseux de chats et traces de prélèvement de la peau sur un crâne (US 2805-1) ;
DAO : S. Foucras
- Figure M33** : Traces de prélèvement de la viande sur un fémur de canard (US 2802-1) ; DAO : S. Foucras
- Figure M34** : Evolution chronologique des différentes espèces ; DAO : S. Foucras
- Figure M35** : évolution comparative des restes de la triade, entre les deux campagnes de fouilles ; DAO : S. Foucras
- Figure M36** : Localisation des ensembles squelettiques d'animaux sur le site ; DAO : S. Foucras
- Figure M37** : Exemples de traces de découpe chez les bovins en différents points du squelette ; DAO : S. Foucras
- Figure M38** : Crâne d'un âne découvert durant la première campagne de fouille (US320) ;
Photographie et DAO : S. Foucras
- Figure M39** : Hypothèse de localisation des différents secteurs d'exploitation des ressources animales ;
DAO : S. Foucras
- Figure M40** : Photographie de détail US 822 et US 2275 ; Photographies : Audrey Baradat
- Figure M41** : Photographie de détail US 204, US 2274 et US 2275 ; Photographies : Audrey Baradat
- Figure M42** : Photographie de détail US 822, US 204 et US 2275 ; Photographies : Audrey Baradat
- Figure M43** : US 2274, Photographies de détail des cotes ; Photographies : Audrey Baradat
- Figure M44** : US 2275, Photographies de détail ; Photographie : Audrey Baradat
- Figure M45** : US 2275, Photographies de détail ; Photographie : Audrey Baradat
- Figure M46** : Restes carpologiques et entomologiques, photographies échelles multiples ;
Photographies : Laurie Flottes
- Figure M47** : Objet en terre ? (us 171) et fragments de revêtement (us 972, us 3003), (éch. 1/10) ;
Photographie et DAO : Julie Gerez
- Figure M48** : Fragments de torchis (us 413), (éch. 1/10) ; Photographie et DAO : Julie Gerez
- Figure M49** : Fragments de four ? (us 691.1), éch. (éch. 1/100) ; Photographie et DAO : Julie Gerez
- Figure M50** : Banquette ou bordure ? (us 2987), (éch. 1/20) ; Photographie et DAO : Julie Gerez
- Figure M51** : Lames micromorphologiques ; DAO : Geoffrey Leblé
- Figure M52** : Parure et objets de piété (éch. 1/1) ; Dessins : Agata Poirot
- Figure M53** : Fibules et épingles (éch. 1/1) ; Dessins : Agata Poirot
- Figure M54** : Accessoires des vêtements (éch. 1/1) ; Dessins : Agata Poirot

- Figure M55** : Éléments de coffrets (éch. 1/1) ; Dessins : Agata Poirot
- Figure M56** : Objets divers de la vie quotidienne (éch. 1/1) ; Dessins : Agata Poirot
- Figure M57** : Couteaux et pierres à aiguiser (éch. 1/1) ; Dessins : Agata Poirot
- Figure M58** : Éléments de suspension (éch. 1/1) ; Dessins : Agata Poirot
- Figure M59** : Huisserie, serrurerie (éch. 1/1) ; Dessins : Agata Poirot
- Figure M60** : Armes (éch. 1/2) ; Dessins : Agata Poirot
- Figure M61** : Équipements du cavalier (éch. 1/1) ; Dessins : Agata Poirot
- Figure M62** : Outillage du textile (éch. 1/1) ; Dessins : Agata Poirot
- Figure M63** : Lames de forces (éch. 1/1) ; Dessins : Agata Poirot
- Figure M64** : Travail du bois et autres outils (éch. 1/1) ; Dessins : Agata Poirot
- Figure M65 A** : Outillage de la structure US2392 (éch. 1/2) ; Dessins : Agata Poirot
- Figure M65 B** : Outillage de la structure US2392 (éch. 1/2) ; Dessins : Agata Poirot

2513-1
sigillée, rose orangé (résiduel)

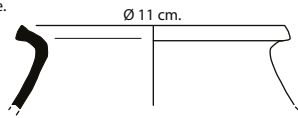


ARCHEODUNUM

Tremblay-en-France (93)
RD 88, route de Villepinte
N° site : 93 073 10020 (2015)

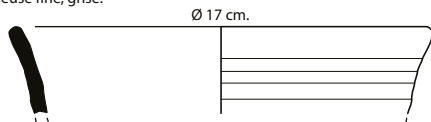
Figure M1 : Céramique antique (éch.: 1/3) ; Dessin et DAO : Anicet Konopka

2214-1
sableuse, grise.



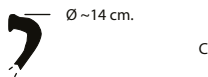
A

2214-1
sableuse fine, grise.



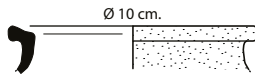
B

2214-1
granuleuse, gris foncé.



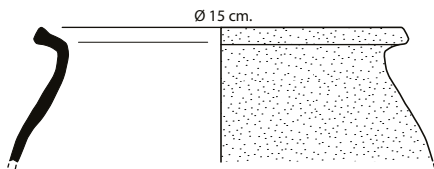
C

2214-1
granuleuse, gris clair.



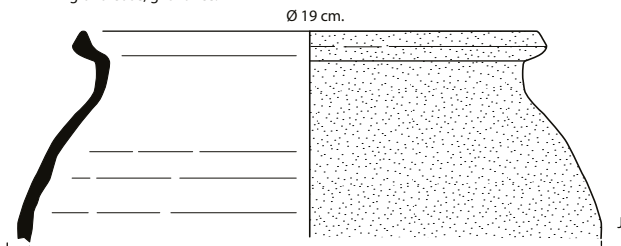
D

2214-1
granuleuse, gris.



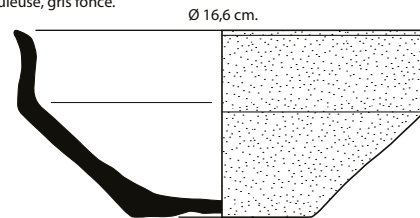
E

2214-1
granuleuse, gris foncé.



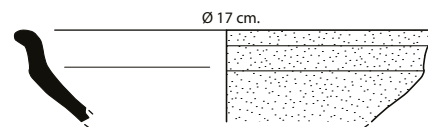
J

2214-1
granuleuse, gris foncé.



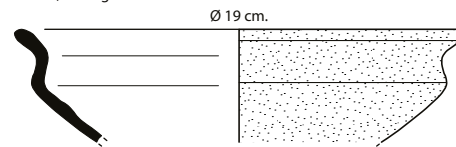
F

2214-1
granuleuse, gris clair.



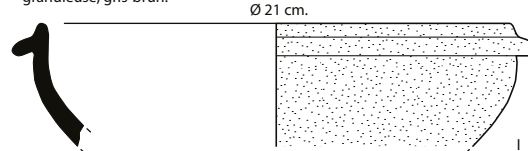
G

2214-1
granuleuse, brun-gris foncé.



H

2214-1
granuleuse, gris-brun.



I



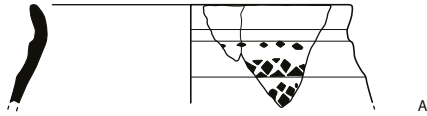
ARCHEODUNUM

Tremblay-en-France (93)
RD 88, route de Villepinte
N° site : 93 073 10020 (2015)

Figure M2 : Céramique mérovingienne, VI^e-VII^e siècles (éch.: 1/3) ; Dessin et DAO : Anicet Konopka

2215-1
sableuse fine, gris clair.

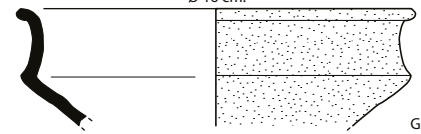
Ø 15 cm.



A

2215-1
granuleuse, brun gris.

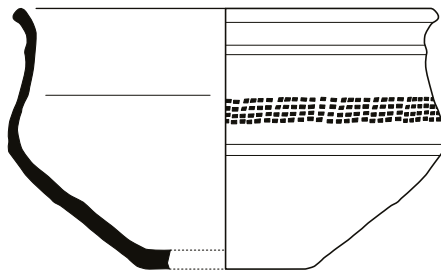
Ø 16 cm.



G

2215-1
sableuse fine, gris.

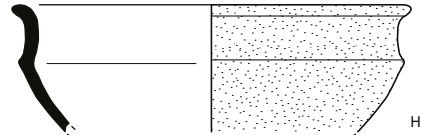
Ø 17,2 cm.



B

2215-1
granuleuse, gris.

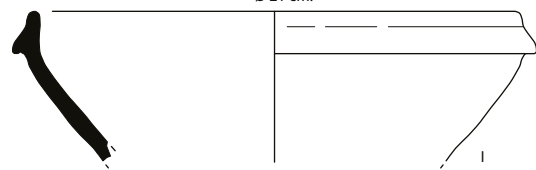
Ø 16 cm.



H

2215-1
sableuse semi-fine, gris foncé.

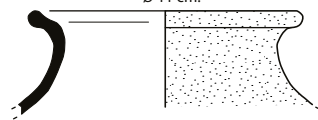
Ø 21 cm.



I

2215-1
granuleuse, rose.

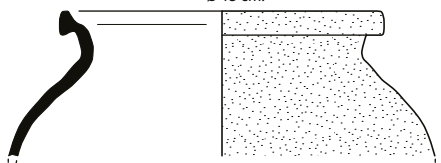
Ø 11 cm.



C

2215-1
granuleuse, gris.

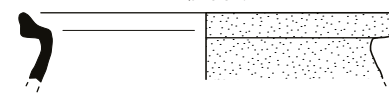
Ø 13 cm.



D

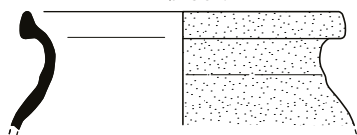
2215-2
granuleuse, gris foncé.

Ø 15 cm.



2215-1
granuleuse, gris rose.

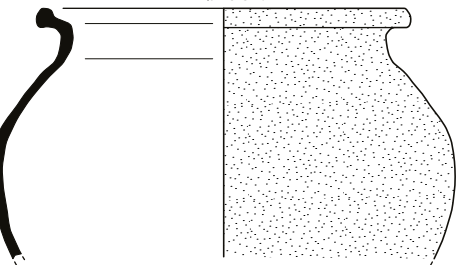
Ø 13 cm.



E

2215-1
granuleuse, gris.

Ø 15 cm.



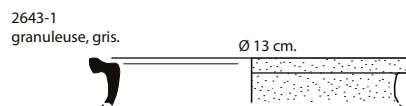
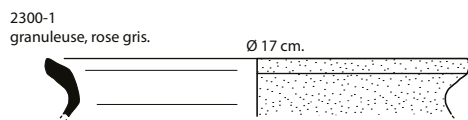
F



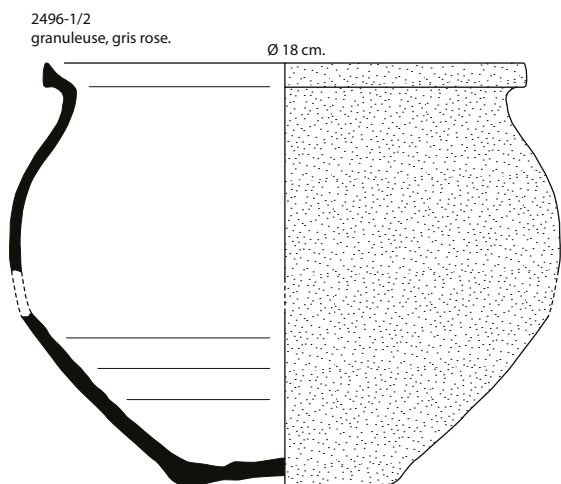
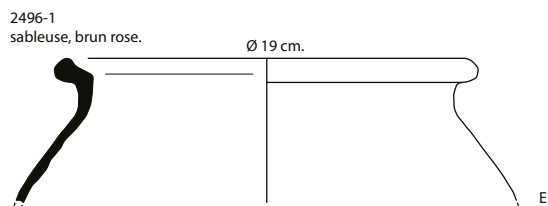
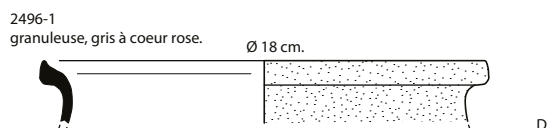
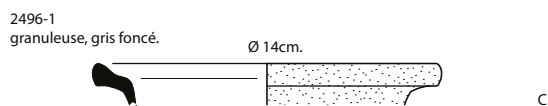
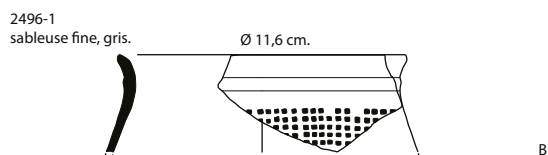
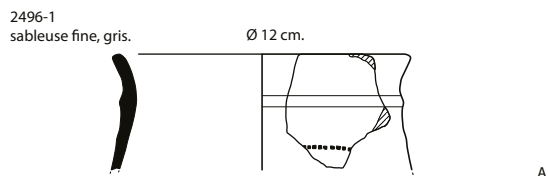
ARCHEODUNUM

Tremblay-en-France (93)
RD 88, route de Villepinte
N° site : 93 073 10020 (2015)

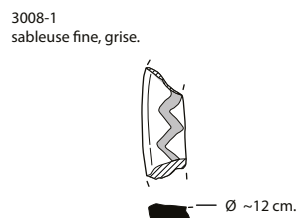
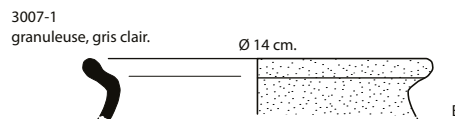
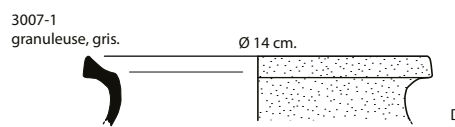
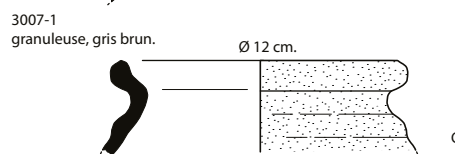
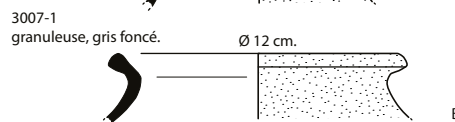
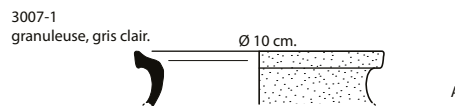
Figure M3 : Céramique mérovingienne, VI^e-VII^e siècles (éch.: 1/3) ; Dessin et DAO : Anicet Konopka



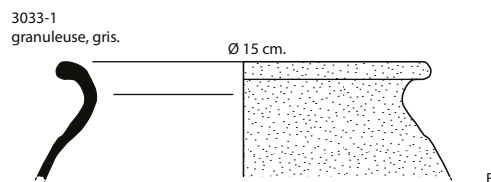
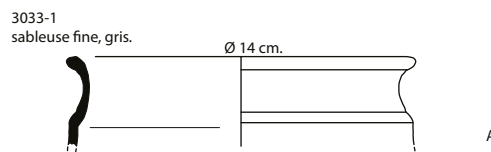
fond de cabane 2496



fond de cabane 3007



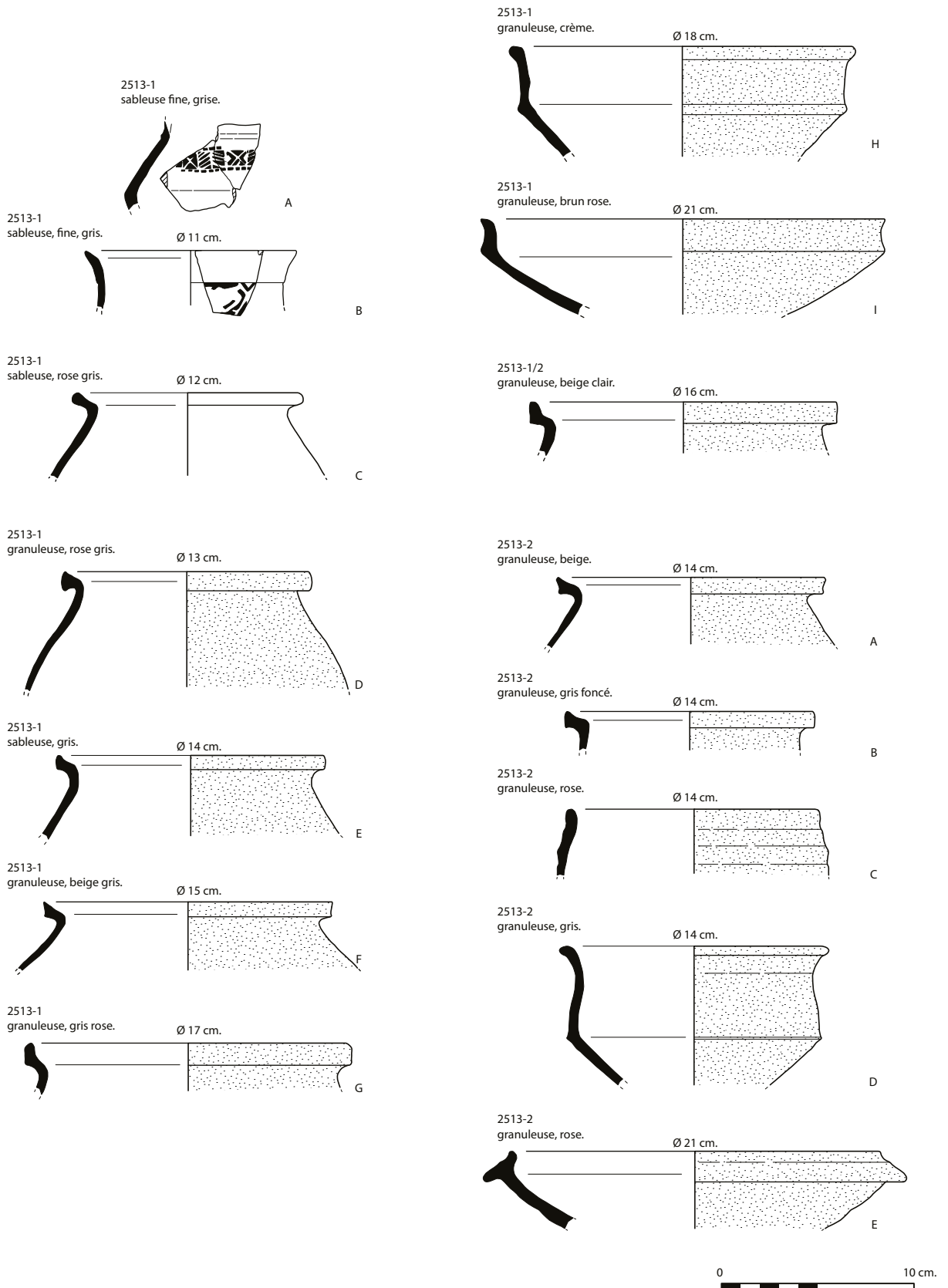
fond de cabane 3033



ARCHEODUNUM

Tremblay-en-France (93)
RD 88, route de Villepinte
N° site : 93 073 10020 (2015)

Figure M4 : Céramique mérovingienne, VI^e-VII^e siècles (éch.: 1/3) ; Dessin et DAO : Anicet Konopka



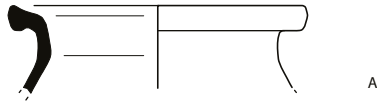
ARCHEODUNUM

Tremblay-en-France (93)
RD 88, route de Villepinte
N° site : 93 073 10020 (2015)

Figure M5 : Céramique mérovingienne, VI^e-VII^e siècles (éch.: 1/3) ; Dessin et DAO : Anicet Konopka

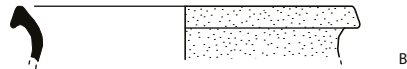
2521-1
sableuse, semi-fine, gris rose.

Ø 12 cm.



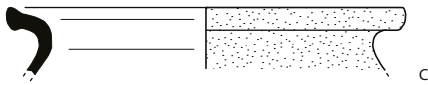
2521-1
granuleuse, rose gris.

Ø 14 cm.



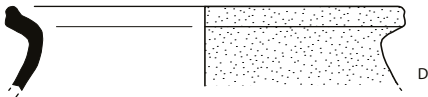
2521-1
granuleuse, gris foncé.

Ø 16 cm.



2521-1
granuleuse, rose.

Ø 16 cm.

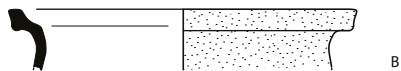


2521-2
sableuse fine, gris foncé
à coeur rose.



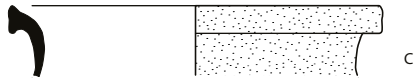
2521-2
granuleuse, gris rose.

Ø 14 cm.



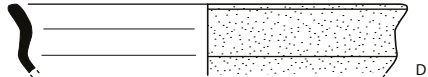
2521-2
granuleuse, gris clair.

Ø 15 cm.



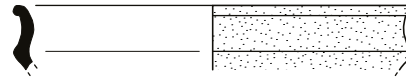
2521-2
granuleuse, gris foncé.

Ø 16 cm.



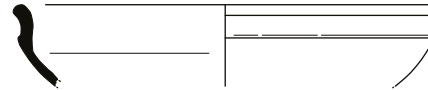
2521-1/2
granuleuse, gris clair.

Ø 16 cm.



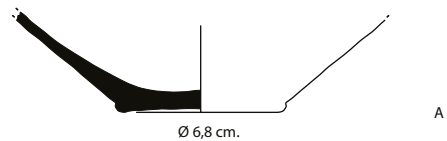
2521-2/3
sableuse fine, gris foncé
à coeur rose.

Ø 17 cm.



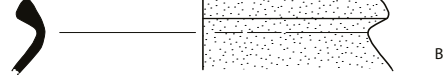
2521-3
sableuse fine, gris à coeur rose.

Ø 6,8 cm.



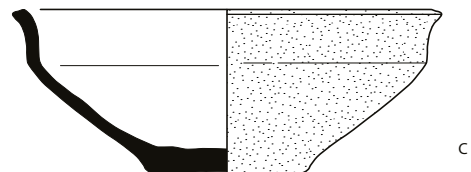
2521-3
granuleuse, gris foncé.

Ø 15 cm.



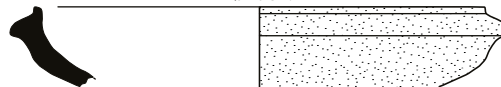
2521-3
granuleuse, brun gris.

Ø 17,2 cm.



2521-4
granuleuse, rose orangé.

Ø 20 cm.



ARCHEODUNUM

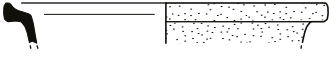
Tremblay-en-France (93)
RD 88, route de Villepinte
N° site : 93 073 10020 (2015)

Figure M6 : Céramique mérovingienne, VI^e-VII^e siècles (éch.: 1/3) ; Dessin et DAO : Anicet Konopka

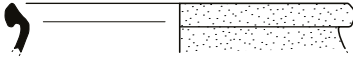
2154-1
granuleuse, gris.
Ø ~11 cm.



2411-1
granuleuse, gris rose.
Ø 13 cm.



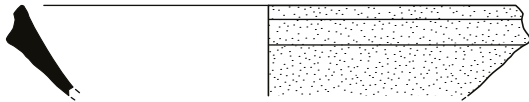
2455-1/3
granuleuse, rose gris (résiduel)
Ø 14 cm.



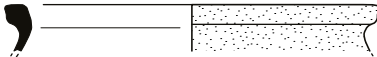
2685-1
granuleuse, gris foncé (résiduel).
Ø 14 cm.



2762-1
granuleuse, gris clair.
Ø 21 cm.



2768-1
granuleuse, gris foncé.
Ø 15 cm.

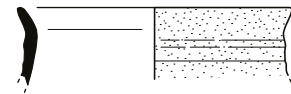


fond de cabane 2853

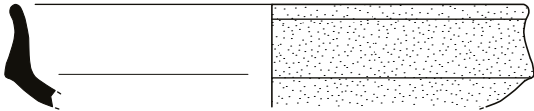
2853-1
sableuse fine, beige clair
à coeur gris.
Ø 12 cm.



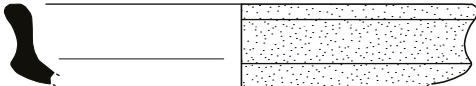
2868-3
granuleuse, crème.
Ø 11 cm.



2905-1
granuleuse, rose orangé.
Ø 21 cm.

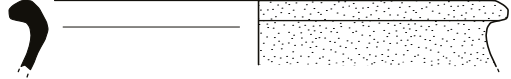


2935-1
granuleuse, rose.
Ø 19 ~ cm.



fond de cabane 2900

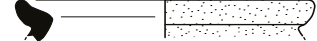
2900-1
granuleuse, rose brun.
Ø 20 cm.



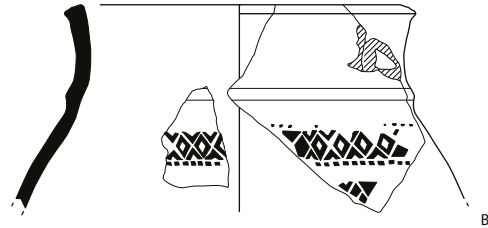
2900-1
granuleuse, gris clair.
Ø 21 cm.



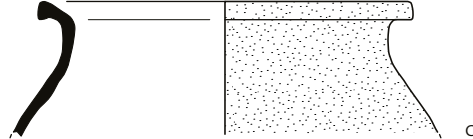
2949-1
granuleuse, rose brun.
Ø 12 cm.



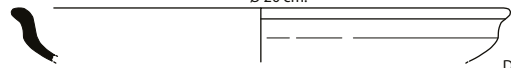
2949-1
sableuse fine, gris
à coeur brun.
Ø 14 cm.



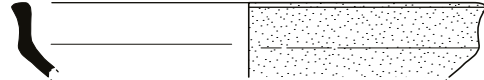
2949-1
granuleuse, rose brun.
Ø 15 cm.



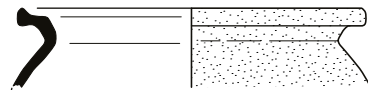
2949-1
sableuse fine, gris
à coeur rose.
Ø 20 cm.



2949-1/2950-1
granuleuse, rose gris.
Ø 19 cm.



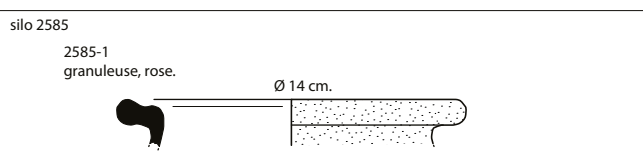
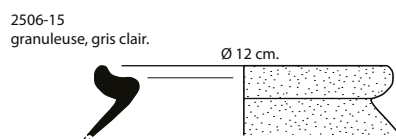
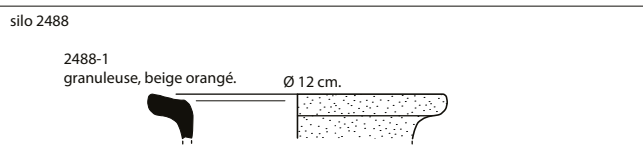
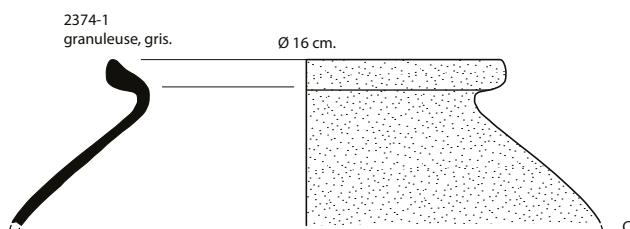
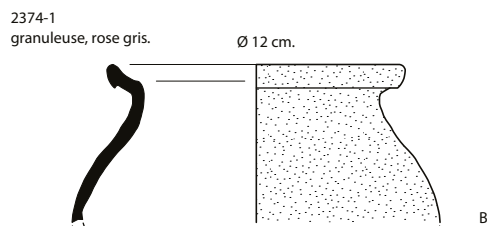
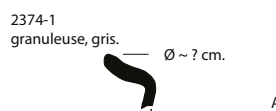
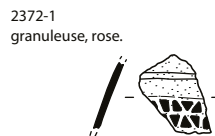
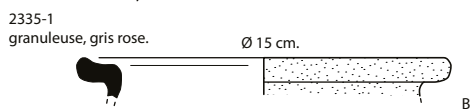
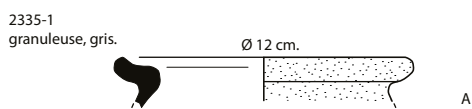
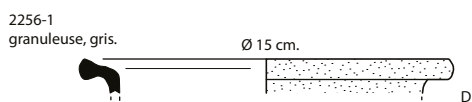
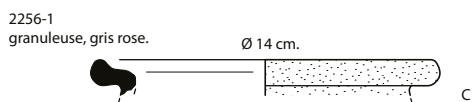
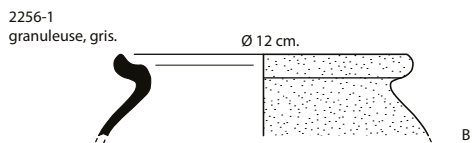
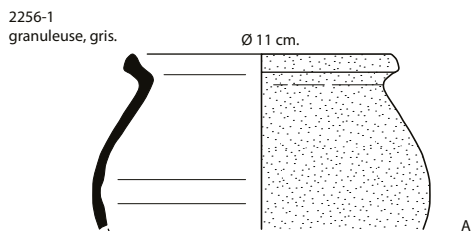
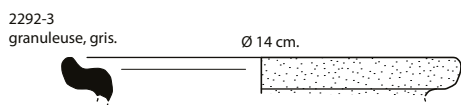
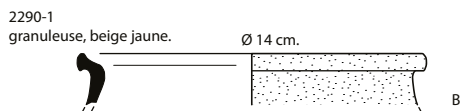
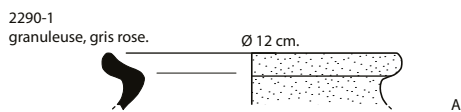
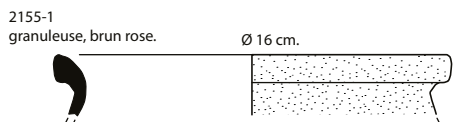
3082-1/3083-1
granuleuse, gris.
Ø 14 cm.



ARCHEODUNUM

Tremblay-en-France (93)
RD 88, route de Villepinte
N° site : 93 073 10020 (2015)

Figure M7 : Céramique mérovingienne, VI^e-VII^e siècles (éch.: 1/3) ; Dessin et DAO : Anicet Konopka



ARCHEODUNUM

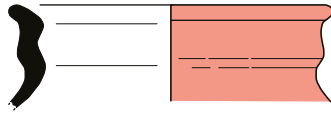
Tremblay-en-France (93)
RD 88, route de Villepinte
N° site : 93 073 10020 (2015)

Figure M8 : Céramique carolingienne, VIII^e -IX^e siècles (éch.: 1/3) ; Dessin et DAO : Anicet Konopka

silos 2549

2549-1
sableuse, rose.

Ø 13 cm.



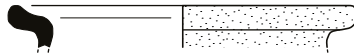
2602-1
granuleuse, rose.

Ø ~ ? cm.



2616-1
sableuse, rose.

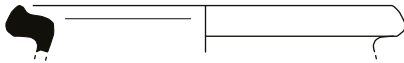
Ø 14 cm.



A

2616-1
sableuse semi-fine, rose.

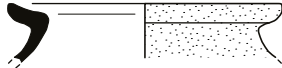
Ø 16 cm.



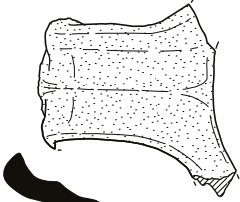
B

2661-1
granuleuse, gris.

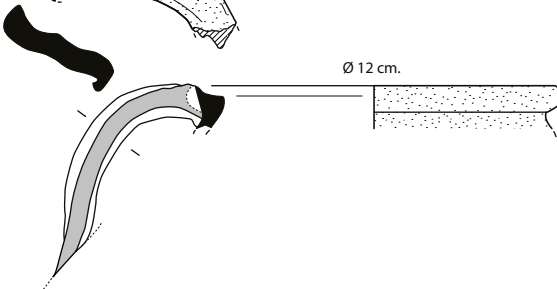
Ø 11 cm.



2661-2
granuleuse, gris.



Ø 12 cm.



silos 2655

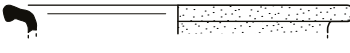
2665-1/2/3
granuleuse, gris.

Ø 12 cm.



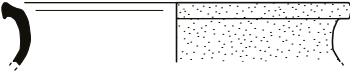
2665-1
granuleuse, rose.

Ø 14 cm.



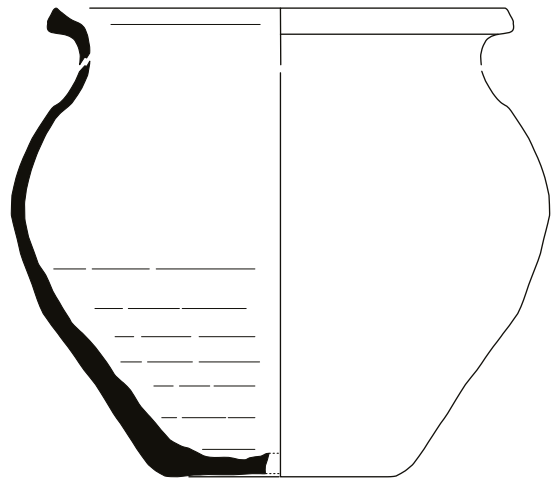
2665-3
granuleuse, rose.

Ø 14 cm.



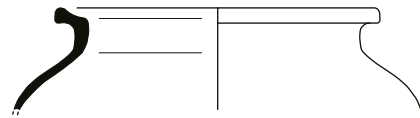
2738-1/2
sableuse semi-fine, beige.

Ø 19 cm.



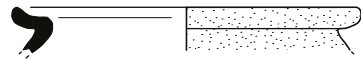
2749-1
sableuse, beige.

Ø 13 cm.



2824-1
granuleuse, gris rose.

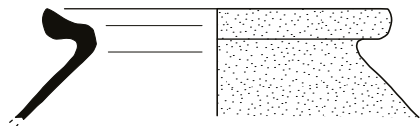
Ø 14 cm.



A

2824-1
granuleuse, brun rose.

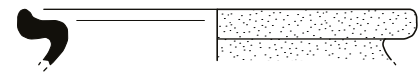
Ø 14 cm.



B

2824-1
granuleuse, rose gris.

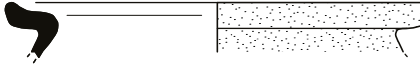
Ø 16 cm.



C

2824-1
granuleuse, gris rose.

Ø 17 cm.



D

2826-2
granuleuse, rose.

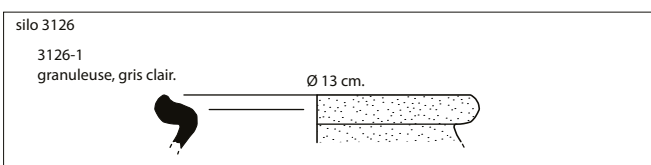
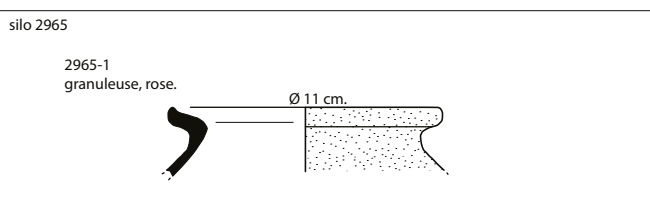
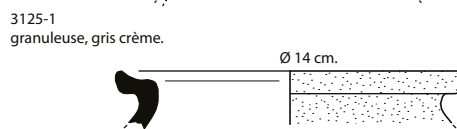
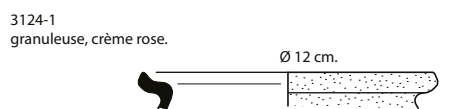
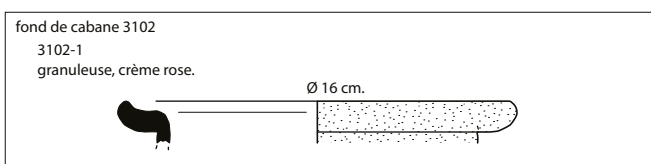
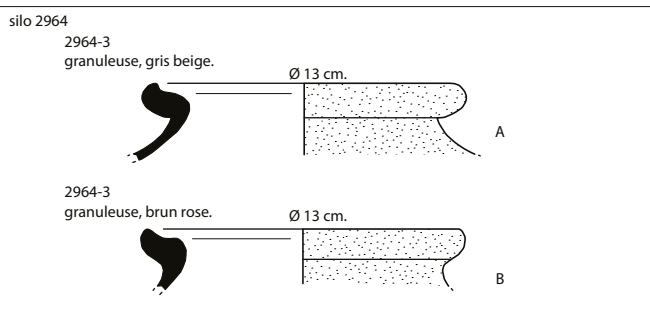
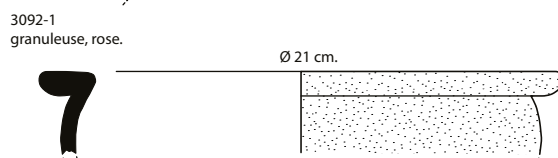
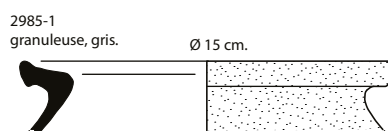
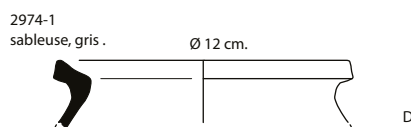
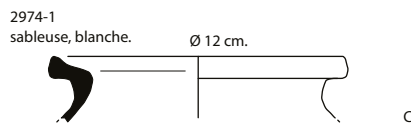
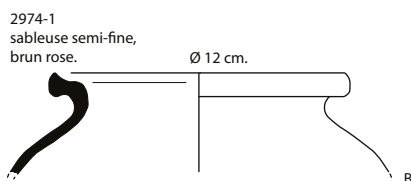
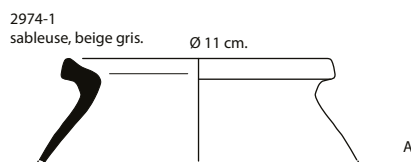
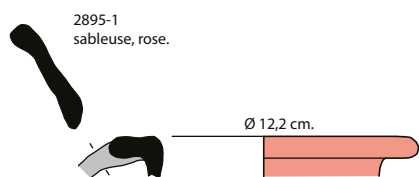

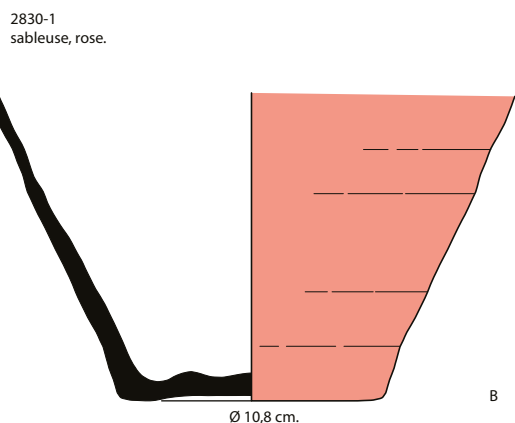
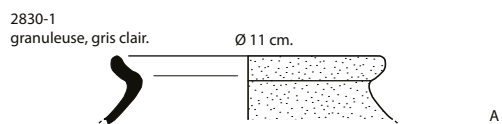
Ø ~ ? cm.



ARCHEODUNUM

Tremblay-en-France (93)
RD 88, route de Villepinte
N° site : 93 073 10020 (2015)

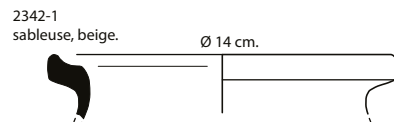
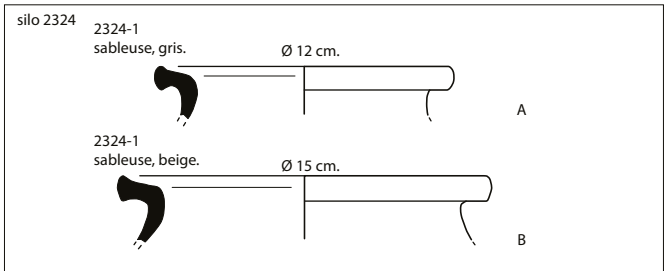
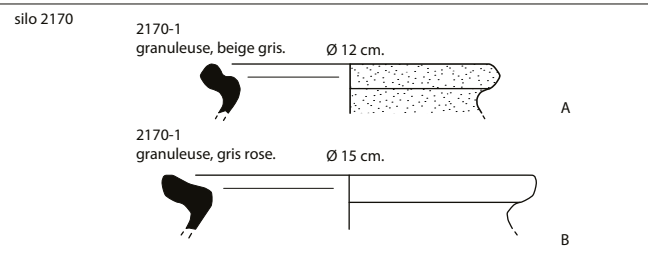
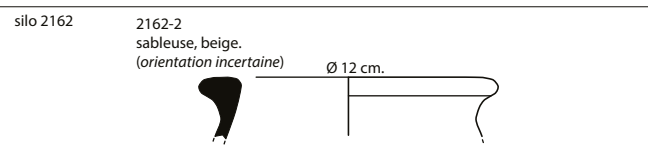
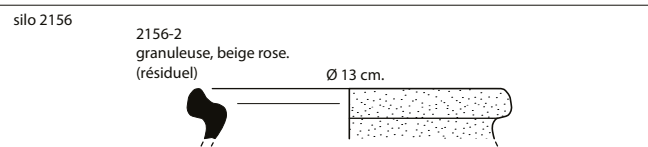
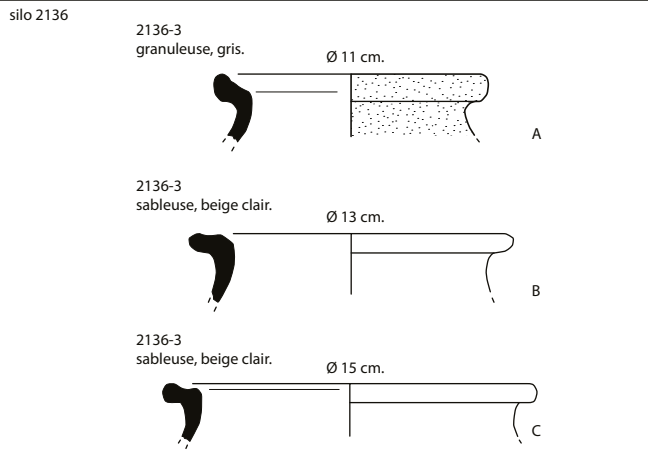
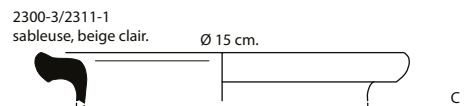
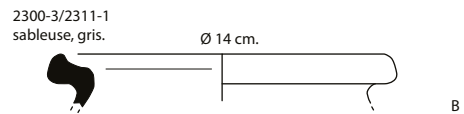
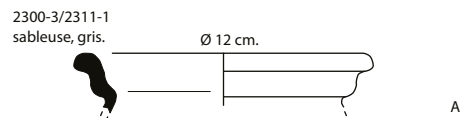
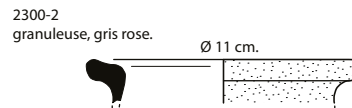
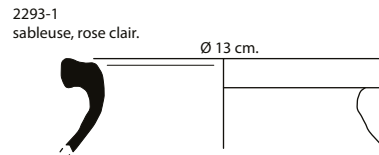
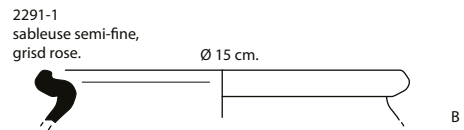
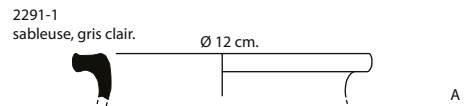
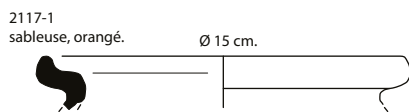
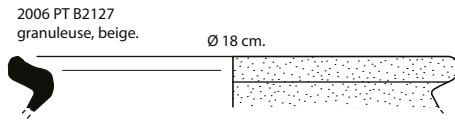
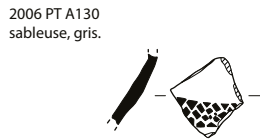
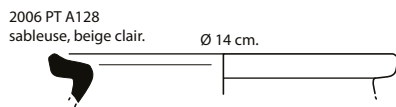
Figure M9 : Céramique carolingienne, VIII^e -IX^e siècles (éch.: 1/3) ; Dessin et DAO : Anicet Konopka



ARCHEODUNUM

Tremblay-en-France (93)
RD 88, route de Villepinte
N° site : 93 073 10020 (2015)

Figure M10 : Céramique carolingienne, VIII^e -IX^e siècles (éch.: 1/3) ; Dessin et DAO : Anicet Konopka



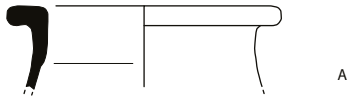
ARCHEODUNUM

Tremblay-en-France (93)
RD 88, route de Villepinte
N° site : 93 073 10020 (2015)

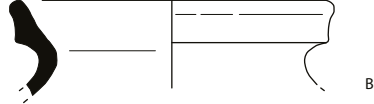
Figure M11 : Céramique transition carolingien - Moyen Âge, X^e - XI^e siècles (éch.: 1/4) ;
Dessin et DAO : Anicet Konopka

silos 2351

2351-5/6
sableuse, blanche. Ø 11 cm.



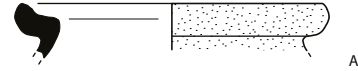
2351-5/6
sableuse, blanche. Ø 13 cm.



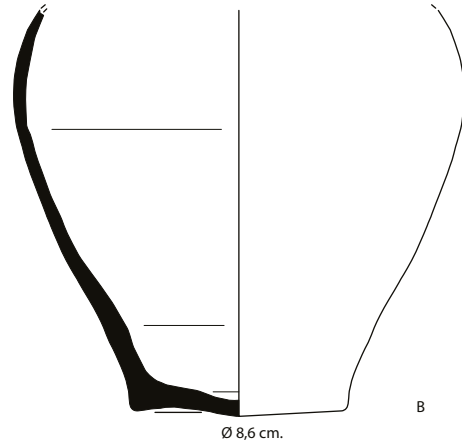
2351-5/6
sableuse, blanche. Ø 14 cm.



2302-2
granuleuse dense, rose. Ø 12,6 cm.



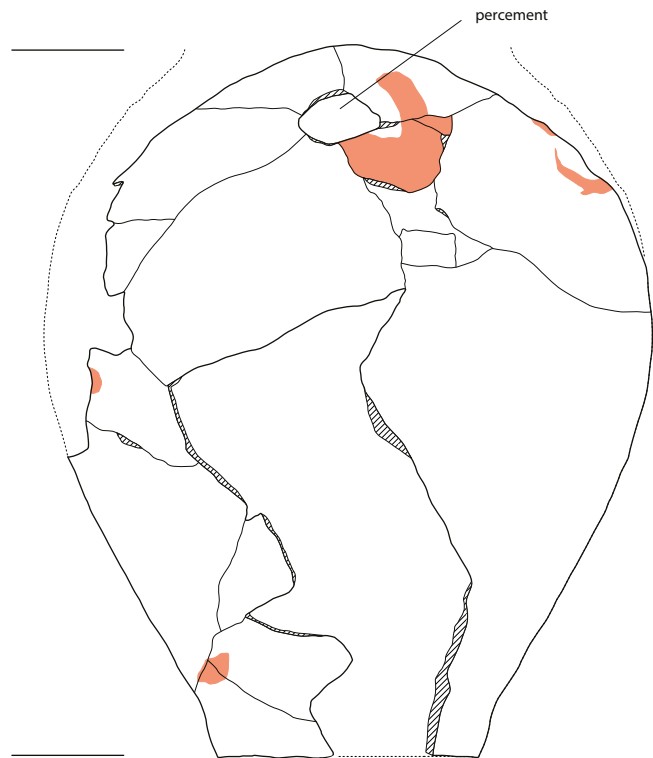
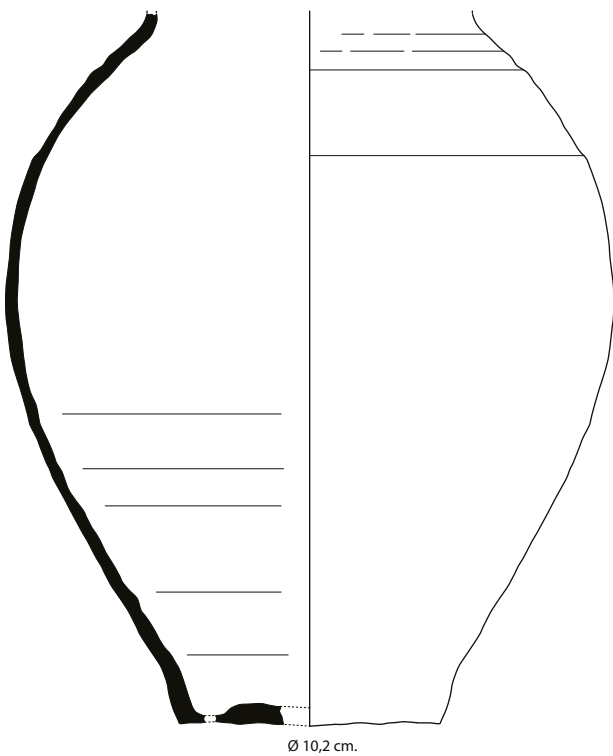
2302-2
sableuse, gris foncé.



2366-1
sableuse, beige clair. Ø 10 cm.



2392-5
sableuse, beige.



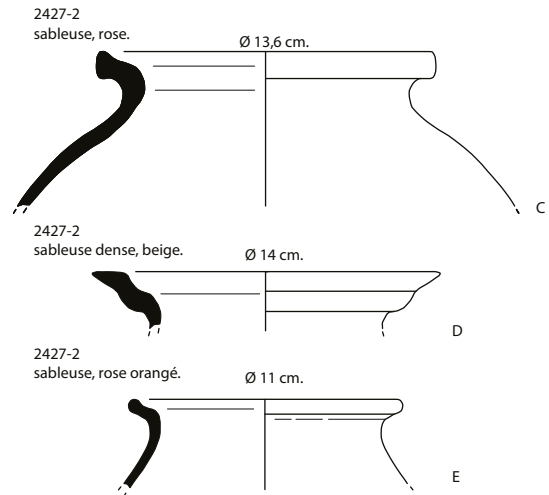
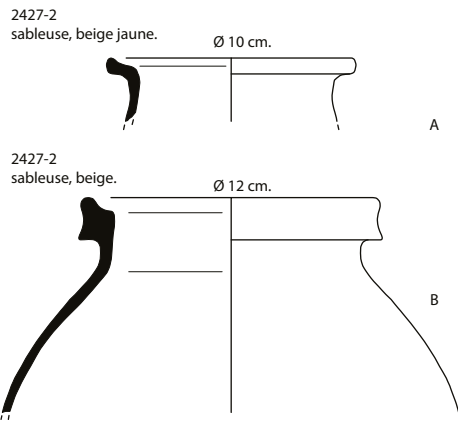
0 10 cm.

ARCHEODUNUM

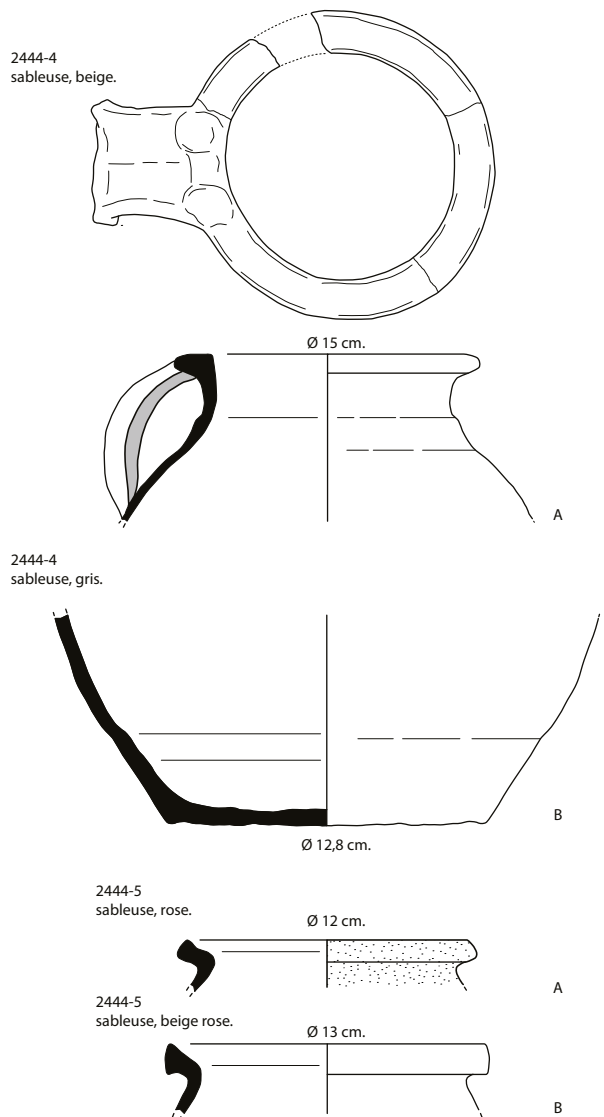
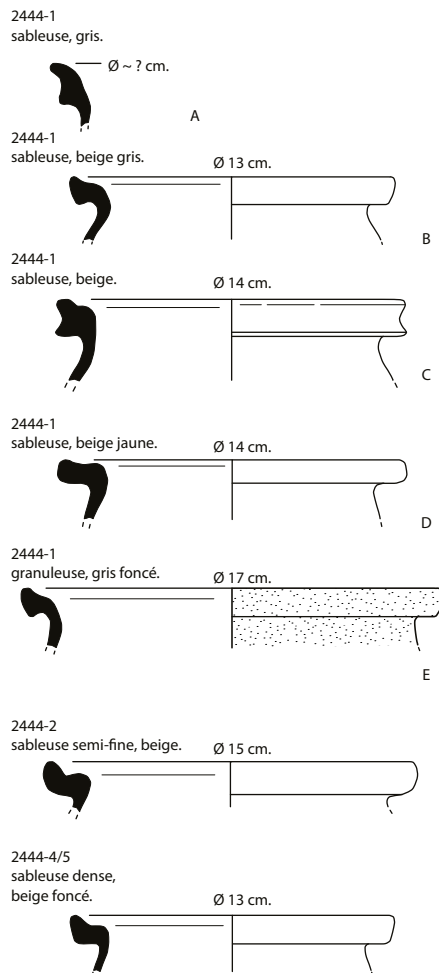
Tremblay-en-France (93)
RD 88, route de Villepinte
N° site : 93 073 10020 (2015)

Figure M12 : Céramique transition carolingien - Moyen Âge, X^e - XI^e siècles (éch.: 1/4) ;
Dessin et DAO : Anicet Konopka

silos 2427



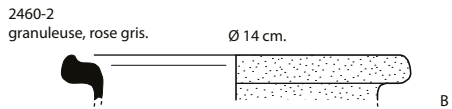
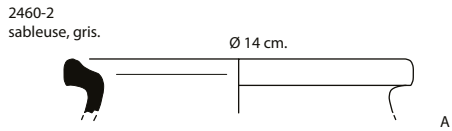
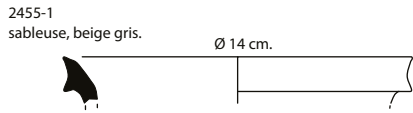
silos 2444



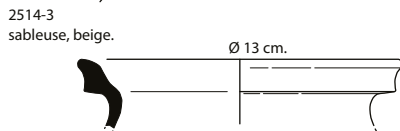
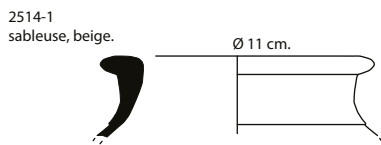
ARCHEODUNUM

Tremblay-en-France (93)
RD 88, route de Villepinte
N° site : 93 073 10020 (2015)

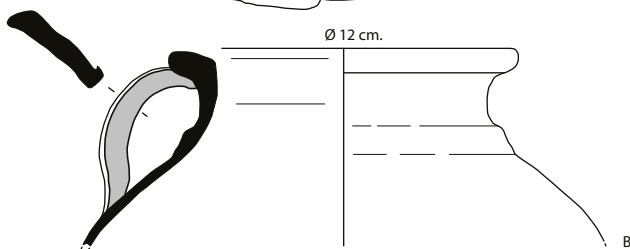
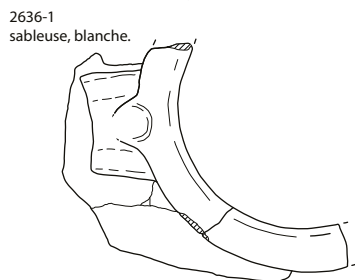
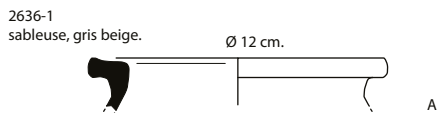
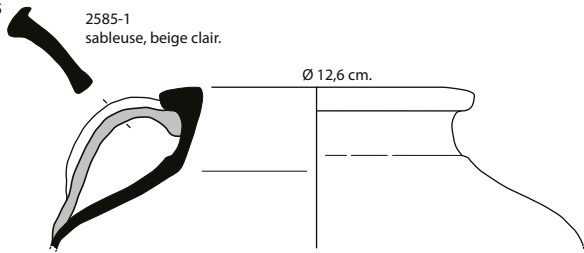
Figure M13 : Céramique transition carolingien - Moyen Âge, X^e - XI^e siècles (éch.: 1/4) ;
Dessin et DAO : Anicet Konopka



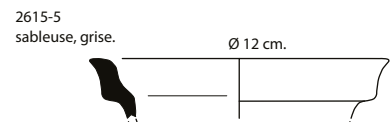
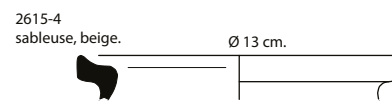
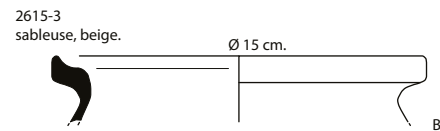
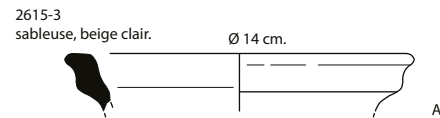
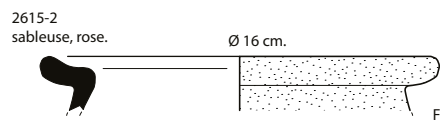
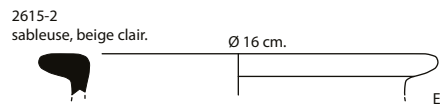
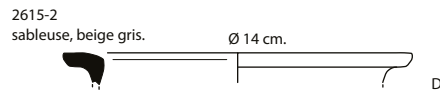
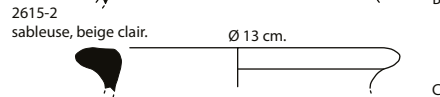
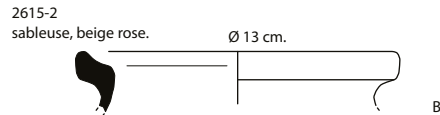

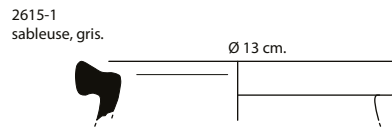
silos 2514



silos 2585



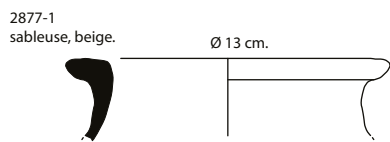
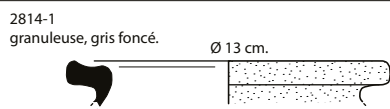
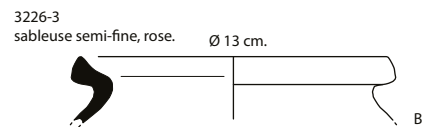
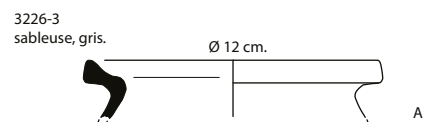
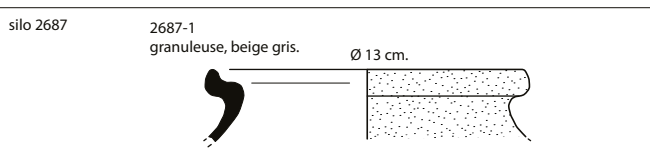
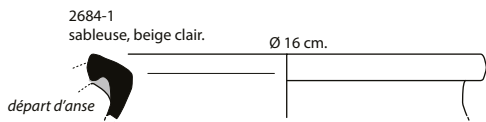
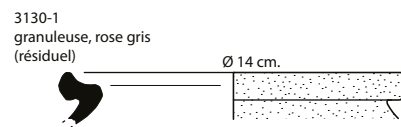
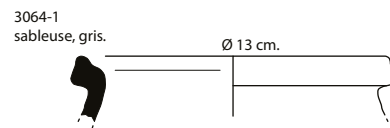
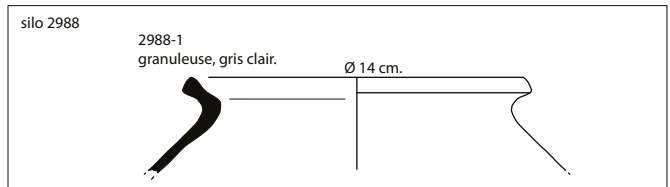
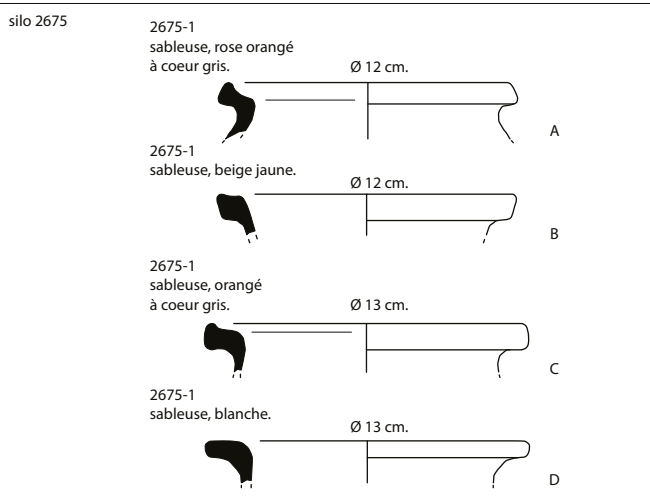
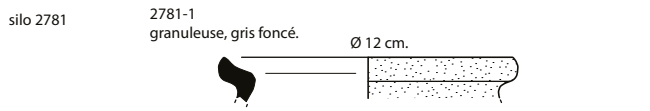
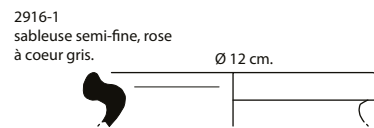
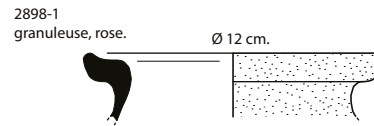
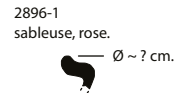
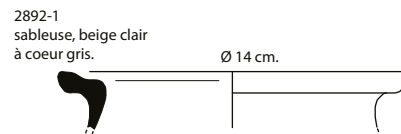
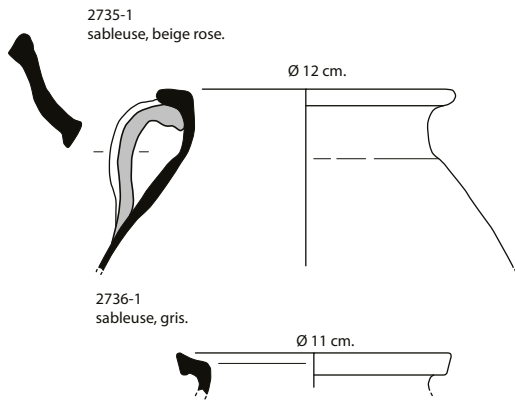
fond de cabane 2615



ARCHEODUNUM

Tremblay-en-France (93)
RD 88, route de Villepinte
N° site : 93 073 10020 (2015)

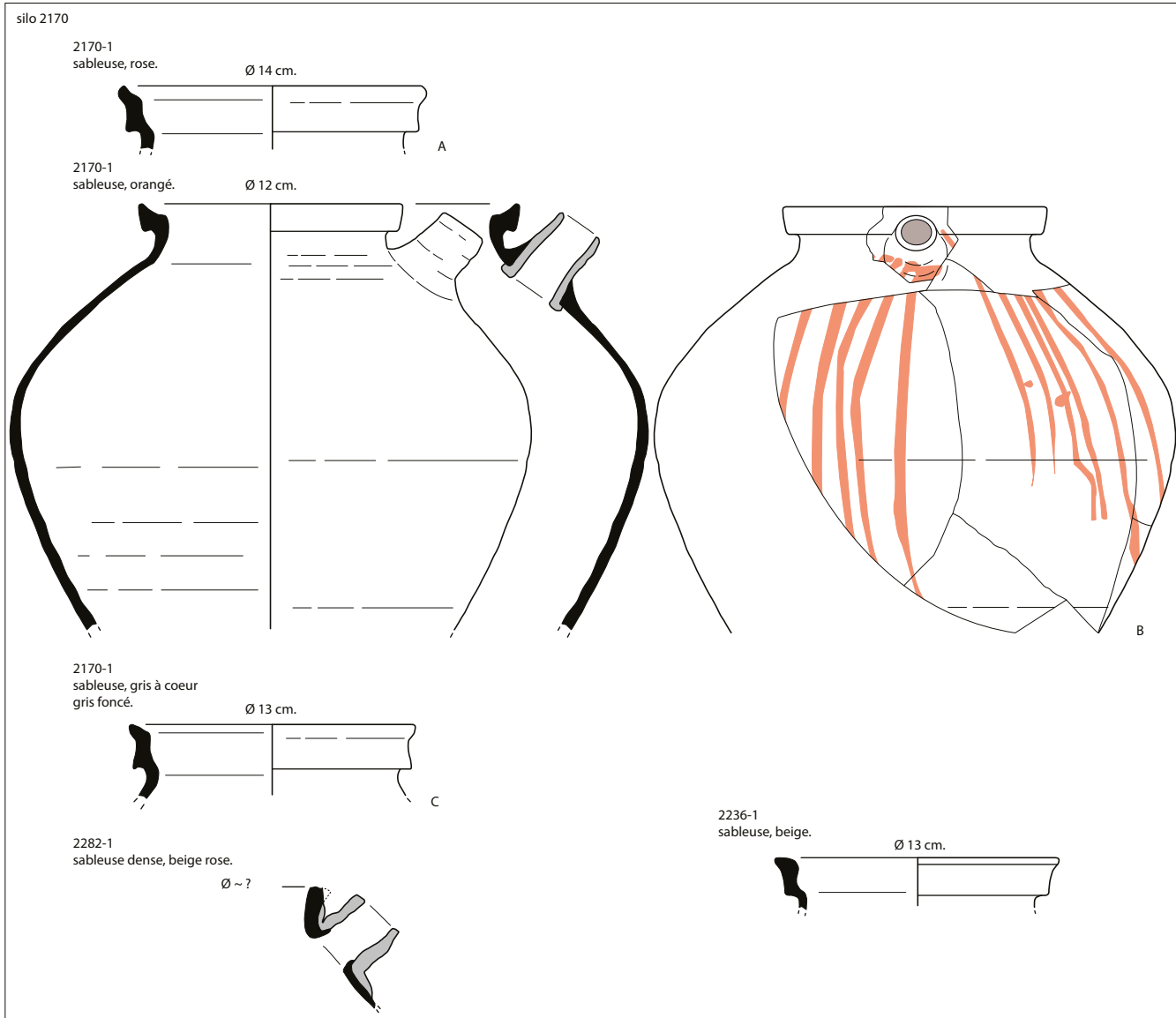
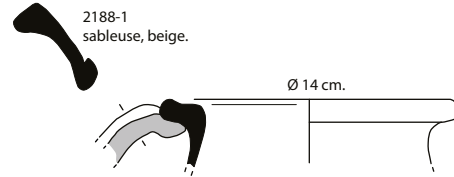
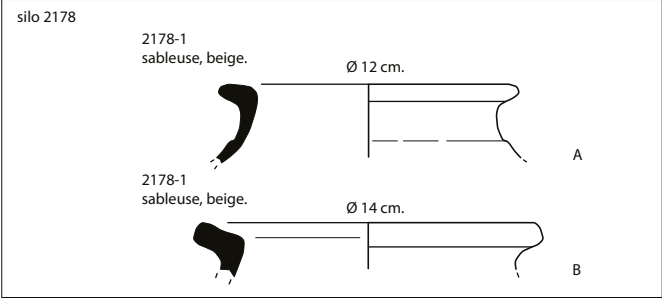
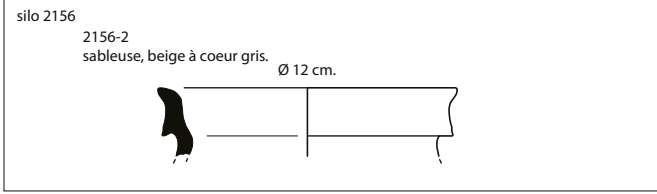
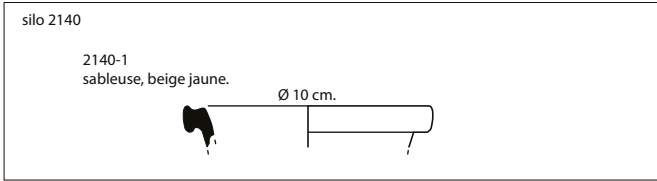
Figure M14 : Céramique transition carolingien - Moyen Âge, X^e - XI^e siècles (éch.: 1/4) ;
Dessin et DAO : Anicet Konopka



ARCHEODUNUM

Tremblay-en-France (93)
RD 88, route de Villepinte
N° site : 93 073 10020 (2015)

Figure M15 : Céramique transition carolingienne - Moyen Âge, X^e - XI^e siècles (éch.: 1/4) ;
Dessin et DAO : Anicet Konopka

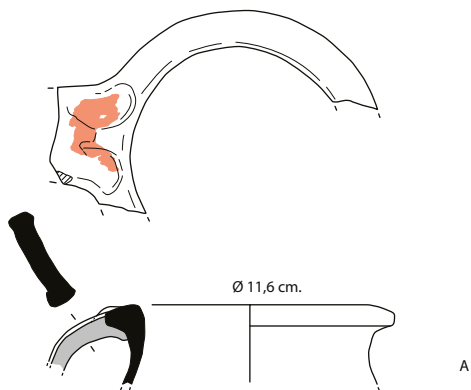


ARCHEODUNUM

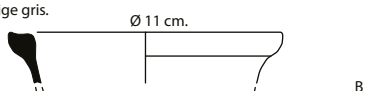
Tremblay-en-France (93)
RD 88, route de Villepinte
N° site : 93 073 10020 (2015)

Figure M16 : Céramique du Moyen Âge, XI^e- XII^e siècles (éch.: 1/4) ;
Dessin et DAO : Anicet Konopka

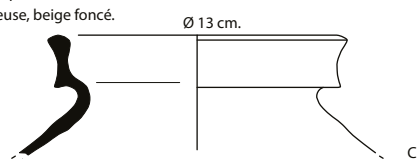
2300-1
sableuse, beige à coeur gris.



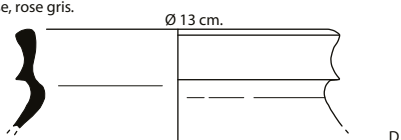
2300-1
sableuse, beige gris.



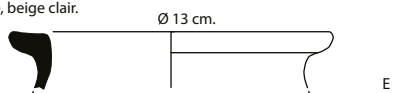
2300-1
sableuse, beige foncé.



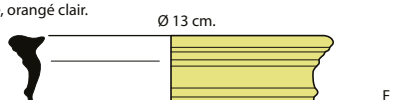
2300-1
sableuse, rose gris.



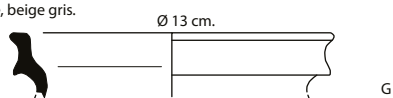
2300-1
sableuse, beige clair.



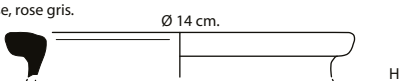
2300-1
sableuse, orangé clair.



2300-1
sableuse, beige gris.

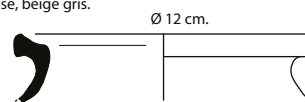


2300-1
sableuse, rose gris.



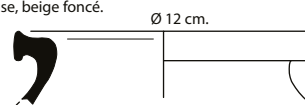
silos 2351

2351-2
sableuse, beige gris.



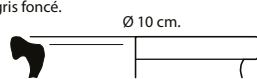
silos 2362

2362-3
sableuse, beige foncé.

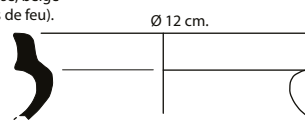


silos 2425

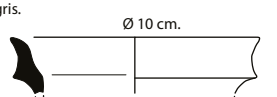
2425-1
sableuse, gris foncé.



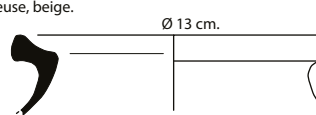
2461-1
sableuse, beige
(traces de feu).



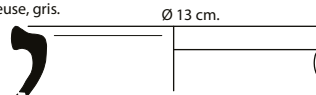
2470-2
sableuse, gris.



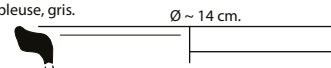
2470-2
sableuse, beige.



2470-2
sableuse, gris.

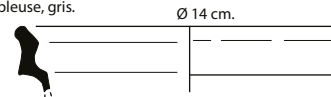


2470-2
sableuse, gris.



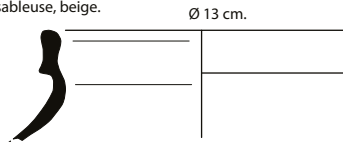
silos 2510

2510-1
sableuse, gris.



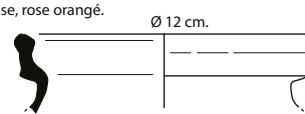
silos 2674

2674-2
sableuse, beige.



silos 2699

2699-3
sableuse, rose orangé.



0 10 cm.

ARCHEODUNUM


Tremblay-en-France (93)
RD 88, route de Villepinte
N° site : 93 073 10020 (2015)

Figure M17 : Céramique du Moyen Âge, XI^e- XII^e siècles (éch.: 1/4) ;
Dessin et DAO : Anicet Konopka

silos 2687

2687-1
sableuse, beige .

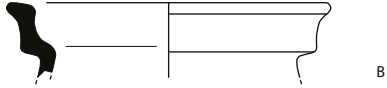
Ø 11 cm.



A

2687-1
sableuse, rose.

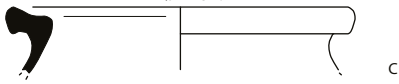
Ø 13 cm.



B

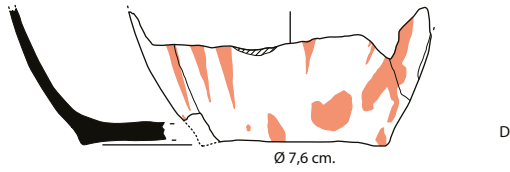
2687-1
sableuse, beige clair.

Ø 14 cm.



C

2687-1
sableuse, beige .

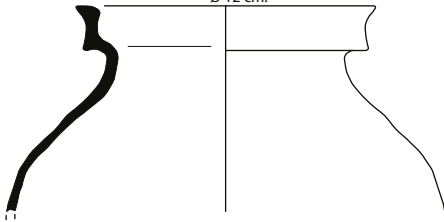


D

Ø 7,6 cm.

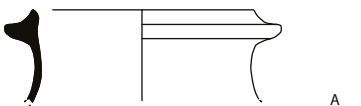
2789-2 (2736-1)
sableuse, gris clair.

Ø 12 cm.



2813-1
sableuse, beige gris.

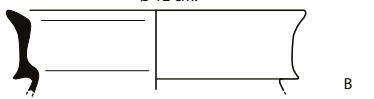
Ø 11 cm.



A

2813-1
sableuse, gris beige.


Ø 12 cm.



B

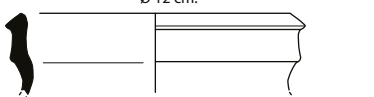
2815-1
sableuse, beige gris.

Ø 12 cm.



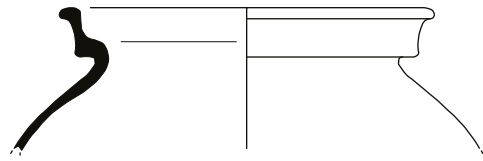
2816-3
sableuse, gris.

Ø 12 cm.



2883-1
sableuse, rose gris.

Ø 15 cm.



silos 2898

2898-1
sableuse, rose gris.

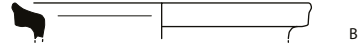
Ø 11 cm.



A

2898-1
sableuse, gris clair.

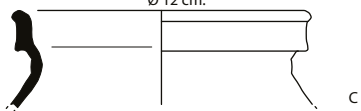
Ø 12 cm.



B

2898-1
sableuse, beige gris.

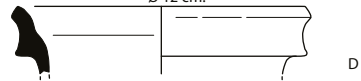
Ø 12 cm.



C

2898-1
sableuse, rose.

Ø 12 cm.



D

2898-1
sableuse, rose.

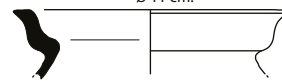
Ø 13 cm.



E

3017-1
sableuse, beige rose.

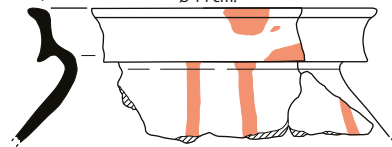
Ø 11 cm.



silos 3018

3018-2
sableuse, brun rose.

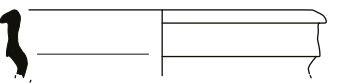
Ø 14 cm.



silos 3019

3019-2
sableuse, gris brun.

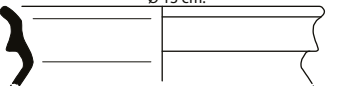
Ø 13 cm.



silos 3020

3020-1
sableuse, brun
à coeur gris.

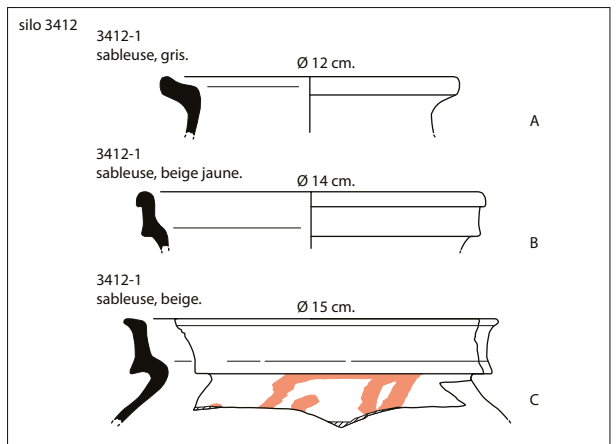
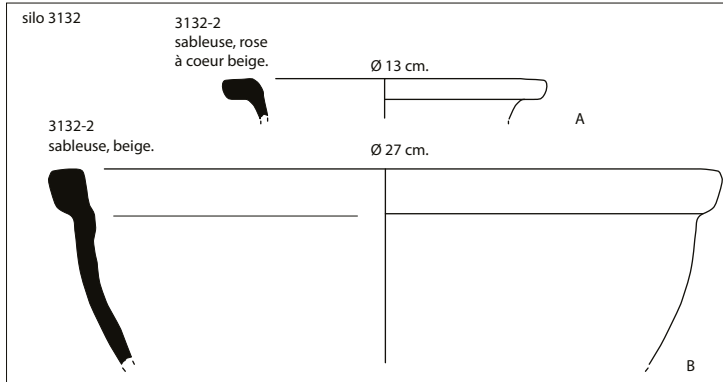
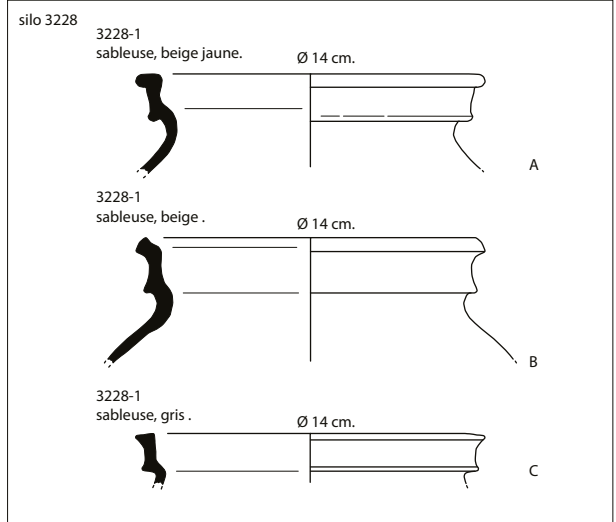
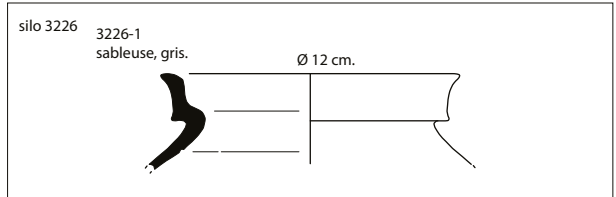
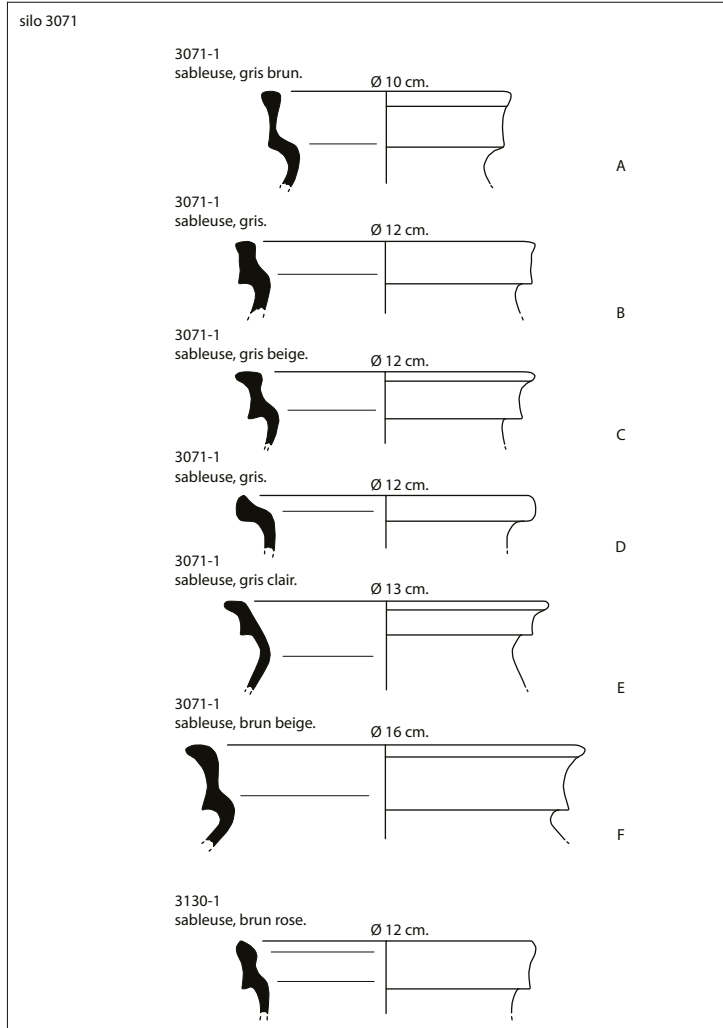
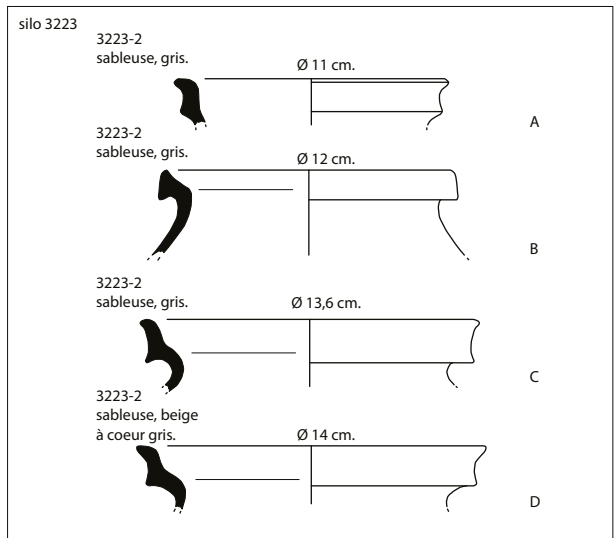
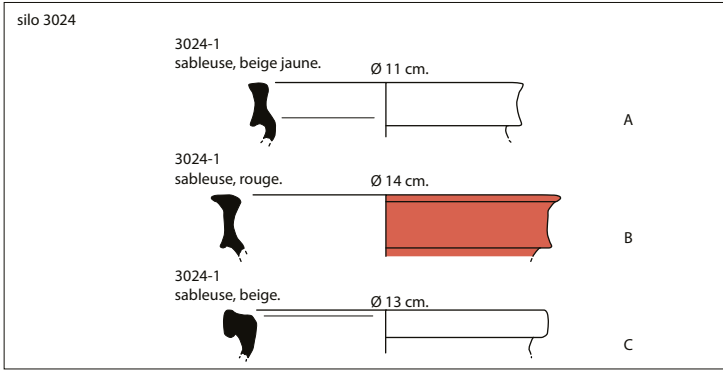
Ø 13 cm.



ARCHEODUNUM

Tremblay-en-France (93)
RD 88, route de Villepinte
N° site : 93 073 10020 (2015)

Figure M18 : Céramique du Moyen Âge, XI^e- XII^e siècles (éch.: 1/4) ;
Dessin et DAO : Anicet Konopka

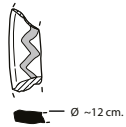


ARCHEODUNUM

Tremblay-en-France (93)
RD 88, route de Villepinte
N° site : 93 073 10020 (2015)

Figure M19 : Céramique du Moyen Âge, XI^e- XII^e siècles (éch.: 1/4) ;
Dessin et DAO : Anicet Konopka

3008-1
sableuse fine, grise.



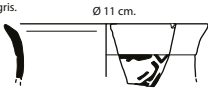
2513-1
sableuse fine, grise.



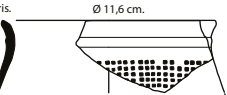
2521-2
sableuse fine, gris foncé à coeur rose.



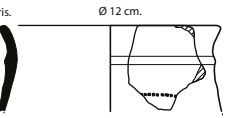
2513-1
sableuse, fine, gris.



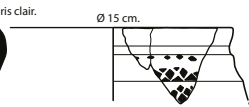
2496-1
sableuse fine, gris.



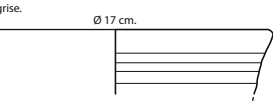
2496-1
sableuse fine, gris.



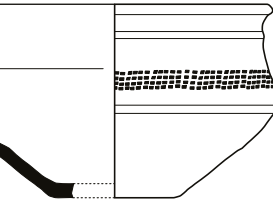
2215-1
sableuse fine, gris clair.



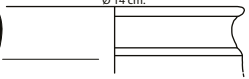
2214-1
sableuse fine, grise.



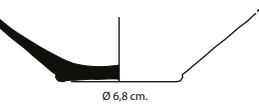
2215-1
sableuse fine, gris.



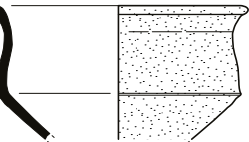
3033-1
sableuse fine, gris.



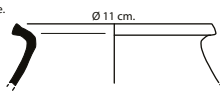
2521-3
sableuse fine, gris à coeur rose.



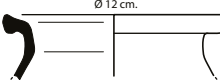
2513-2
granuleuse, gris.



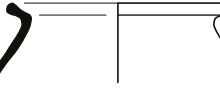
2214-1
sableuse, grise.



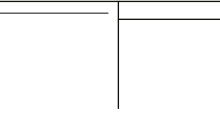
2521-1
sableuse, semi-fine, gris rose.



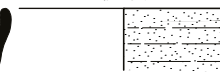
2513-1
sableuse, rose gris.



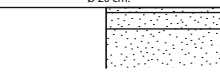
2496-1
sableuse, brun rose.



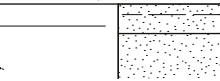
2513-2
granuleuse, rose.



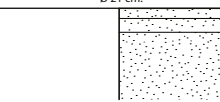
2521-4
granuleuse, rose orangé.



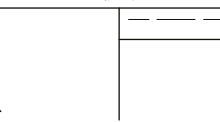
2513-2
granuleuse, rose.



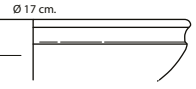
2214-1
granuleuse, gris-brun.



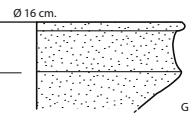
2215-1
sableuse semi-fine, gris foncé.



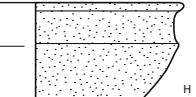
2521-2/3
sableuse fine, gris foncé à coeur rose.



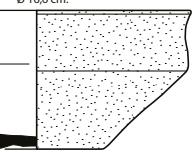
2215-1
granuleuse, brun gris.



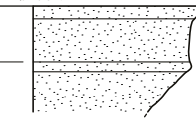
2215-1
granuleuse, gris.



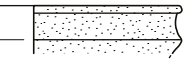
2214-1
granuleuse, gris foncé.



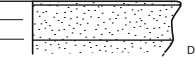
2513-1
granuleuse, crème.



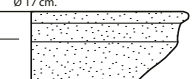
2521-1/2
granuleuse, gris clair.



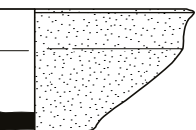
2521-2
granuleuse, gris foncé.



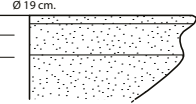
2214-1
granuleuse, gris clair.



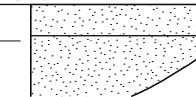
2521-3
granuleuse, brun gris.



2214-1
granuleuse, brun-gris foncé.



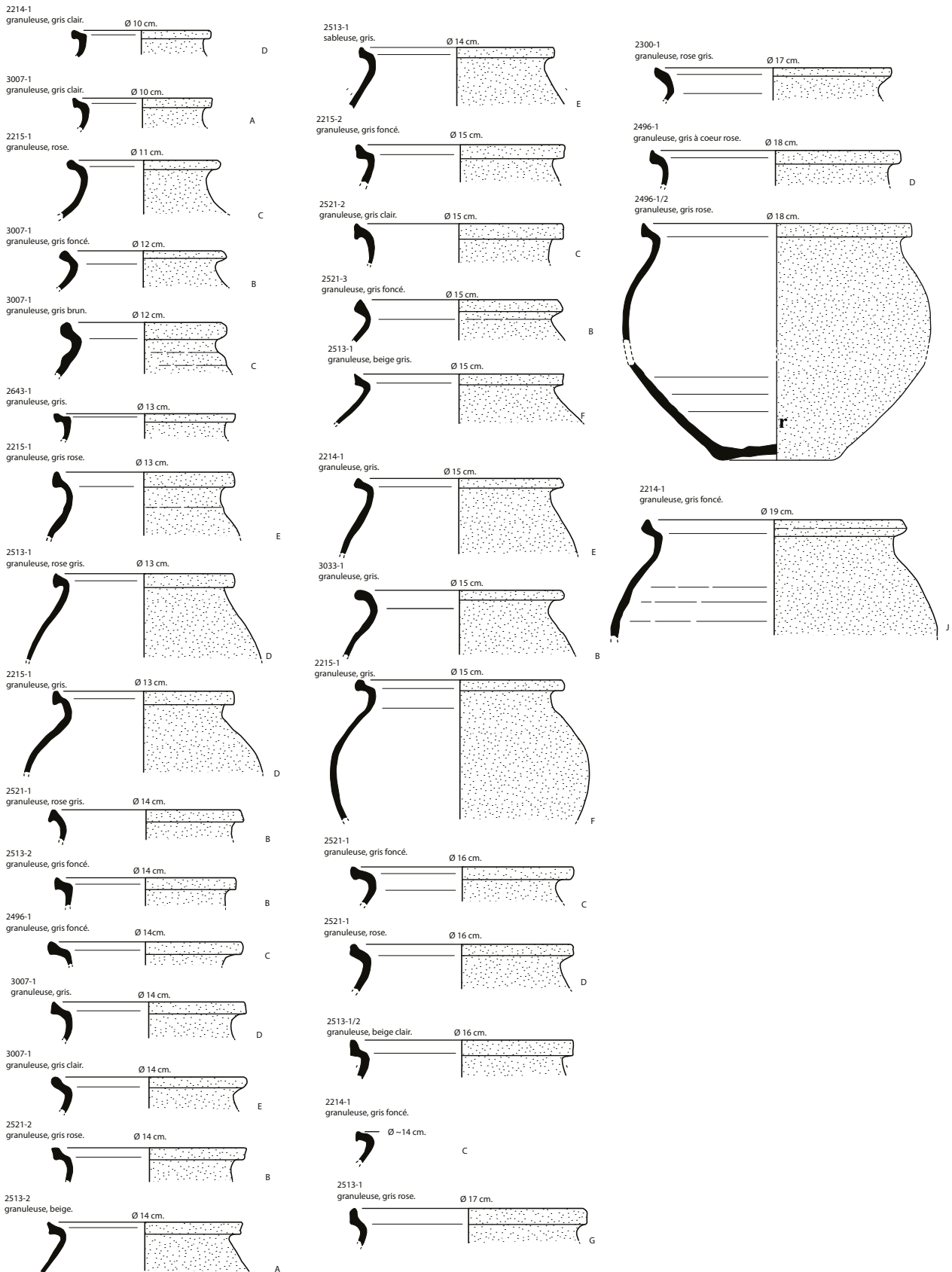
2513-1
granuleuse, brun rose.



ARCHEODUNUM

Tremblay-en-France (93)
RD 88, route de Villepinet
N° site : 93 073 10020 (2015)

Figure M20 : Céramique mérovingienne, VI^e-VII^e siècles (éch.: 1/3) ; Dessin et DAO : Anicet Konopka

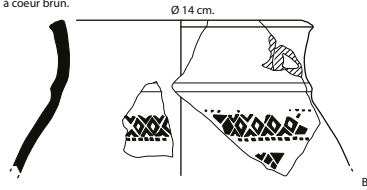


ARCHEODUNUM

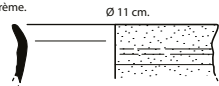
Tremblay-en-France (93)
RD 88, route de Villepinde
N° site : 93 073 10020 (2015)

Figure M21 : Céramique mérovingienne, VI^e-VII^e siècles (éch.: 1/3) ; Dessin et DAO : Anicet Konopka

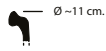
2949-1
sableuse fine, gris
à coeur brun.



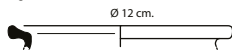
2868-3
granuleuse, crème.



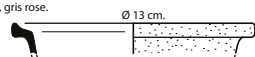
2154-1
granuleuse, gris.



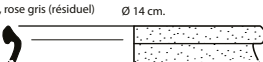
2853-1
sableuse fine, beige clair
à coeur gris.



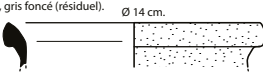
2411-1
granuleuse, gris rose.



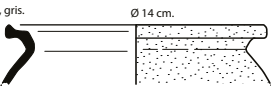
2455-1/3
granuleuse, rose gris (résiduel)



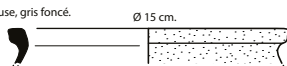
2685-1
granuleuse, gris foncé (résiduel).



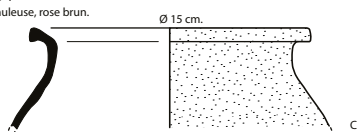
3082-1/3083-1
granuleuse, gris.



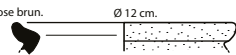
2768-1
granuleuse, gris foncé.



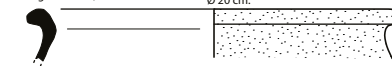
2949-1
granuleuse, rose brun.



2949-1
granuleuse, rose brun.



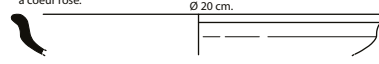
2900-1
granuleuse, rose brun.



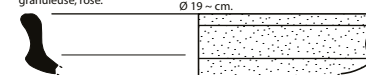
2900-1
granuleuse, gris clair.



2949-1
sableuse fine, gris
à coeur rose.



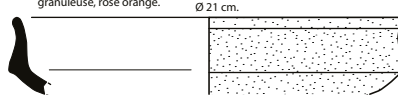
2935-1
granuleuse, rose.



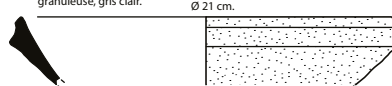
2949-1/2950-1
granuleuse, rose gris.



2905-1
granuleuse, rose orangé.



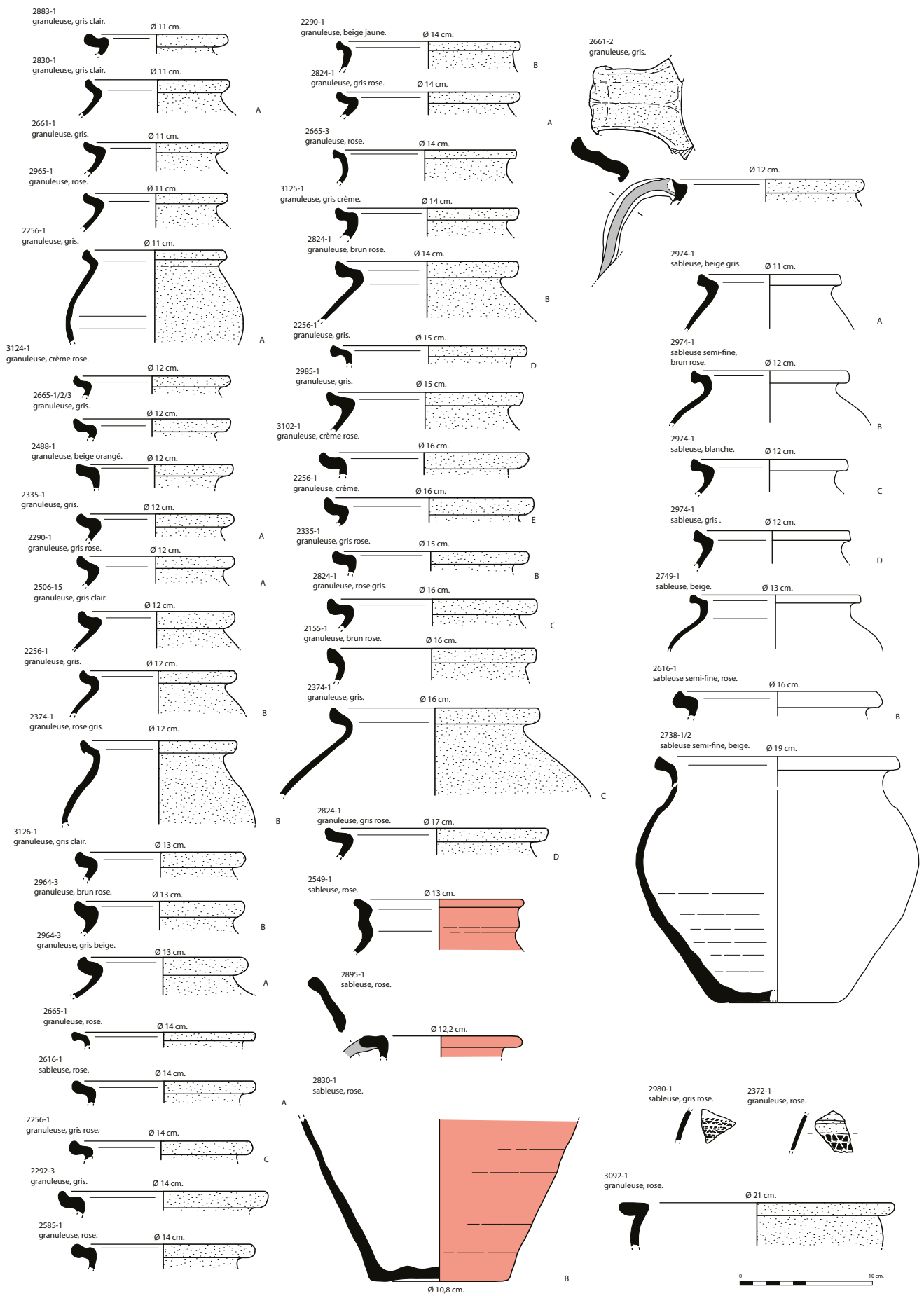
2762-1
granuleuse, gris clair.



ARCHEODUNUM

Tremblay-en-France (93)
RD 88, route de Villepinet
N° site : 93 073 10020 (2015)

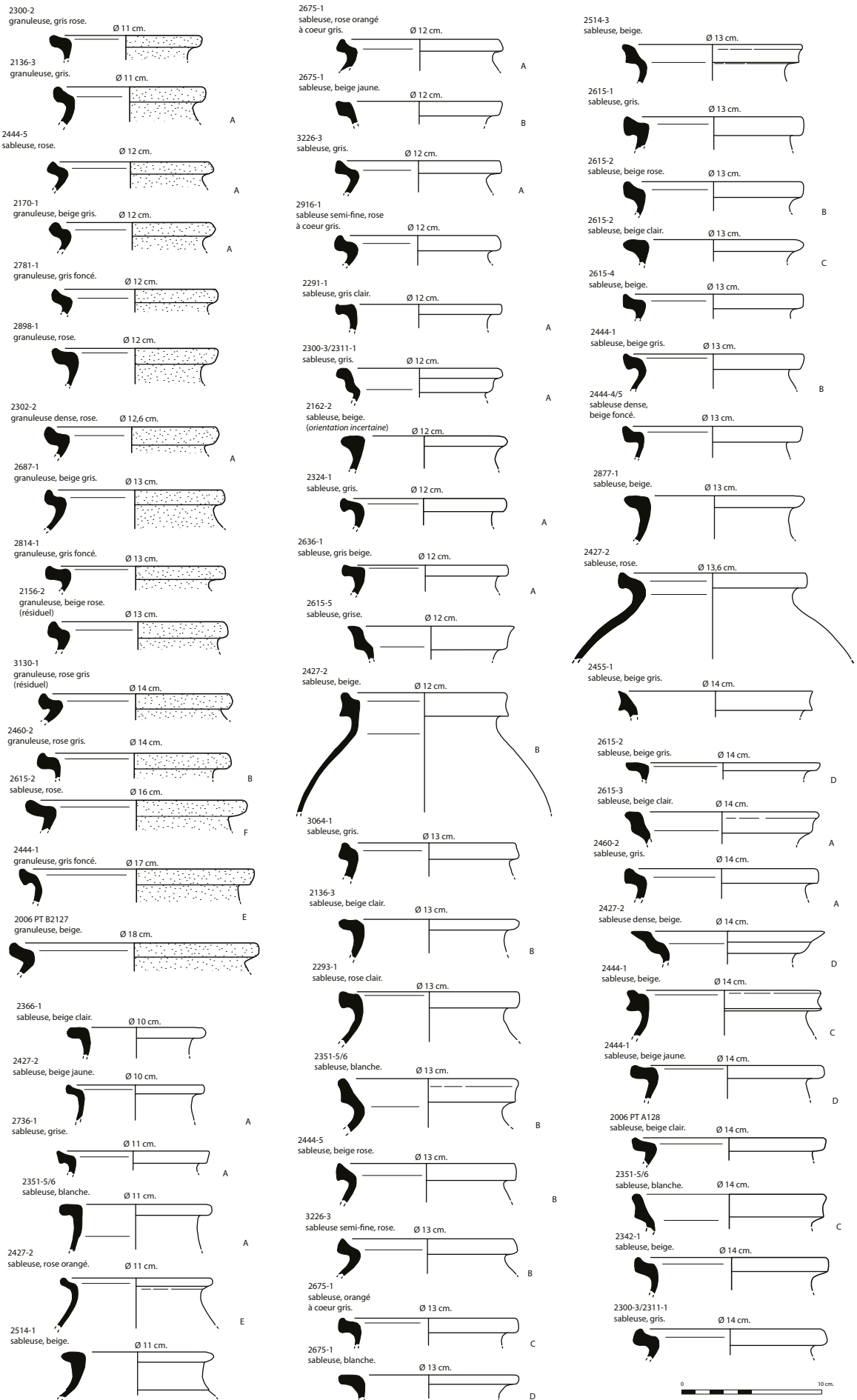
Figure M22 : Céramique mérovingienne, VI^e-VII^e siècles (éch.: 1/3) ; Dessin et DAO : Anicet Konopka



ARCHEODUNUM

Tremblay-en-France (93)
RD 88, route de Villepinte
N° site : 93 073 10020 (2015)

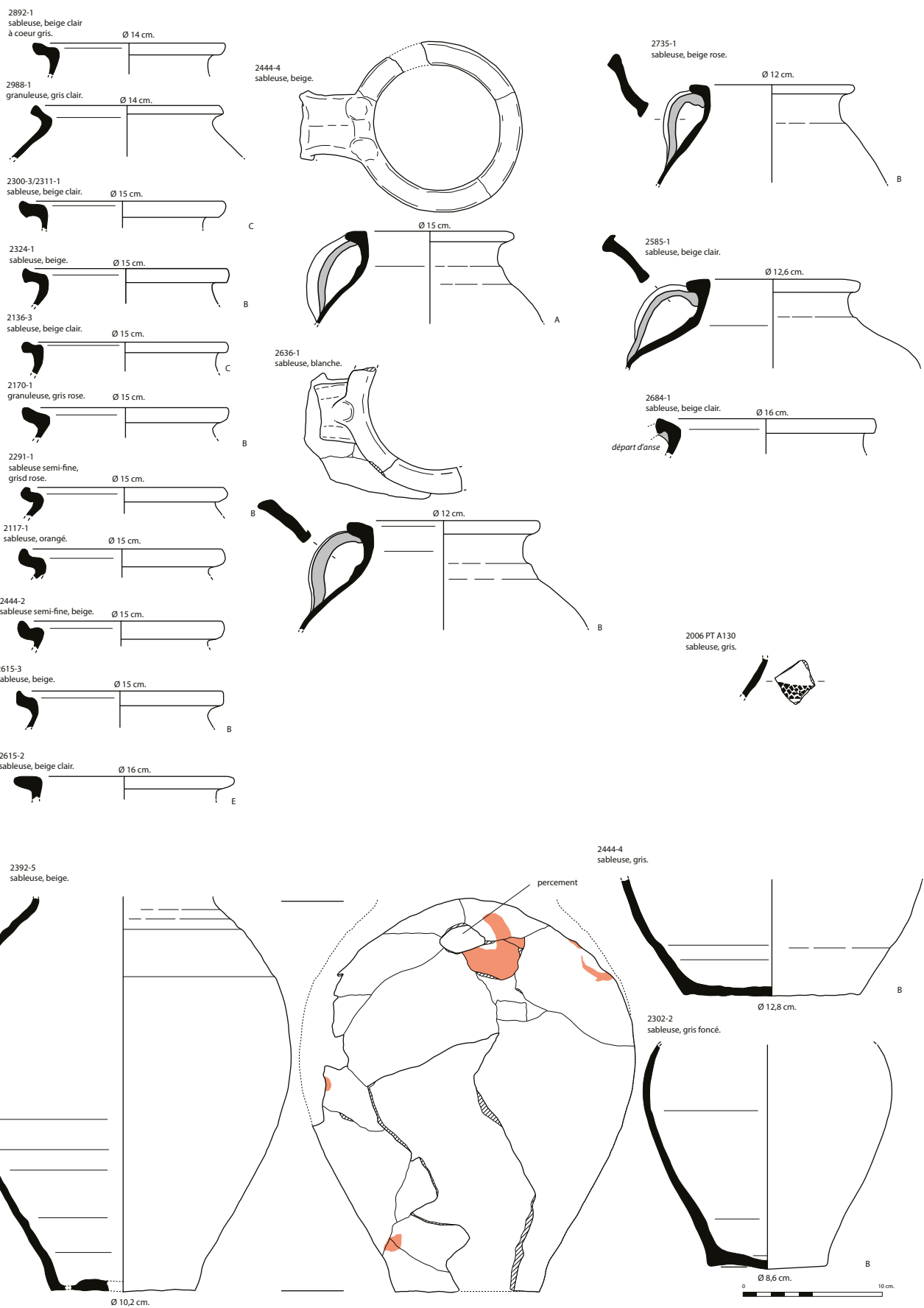
**Figure M23 : Céramique carolingienne, VIII^e siècle-IX^e siècle (éch.: 1/3) ;
Dessin et DAO : Anicet Konopka**



ARCHEODUNUM

Tremblay-en-France (93)
RD 88, route de Villepinte
N° site : 93 073 10020 (2015)

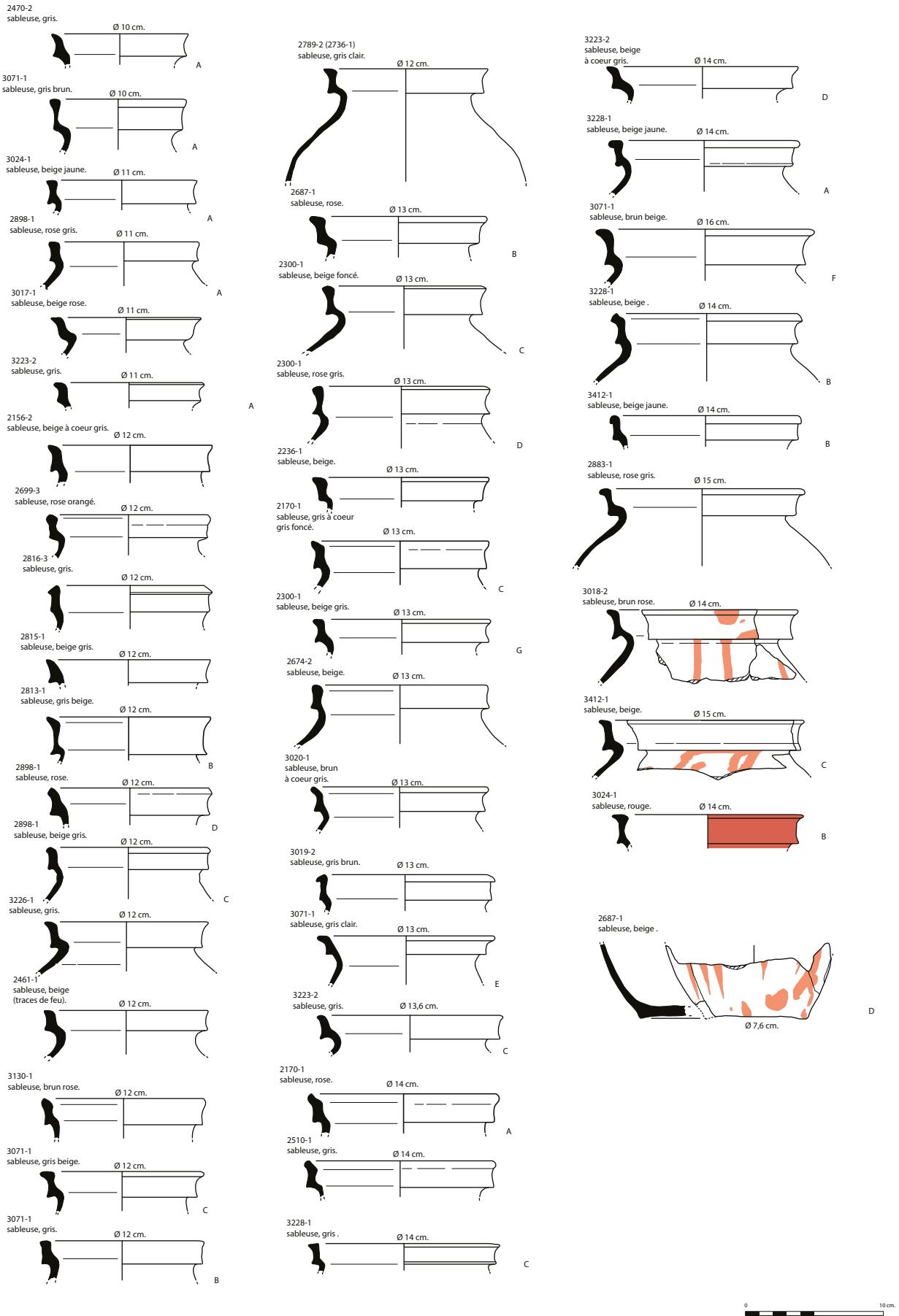
Figure M24 : Céramique transition carolingien - Moyen Âge, X^e - XI^e siècles (éch.: 1/4) ;
Dessin et DAO : Anicet Konopka



ARCHEODUNUM

Tremblay-en-France (93)
RD 88, route de Villepinte
N° site : 93 073 10020 (2015)

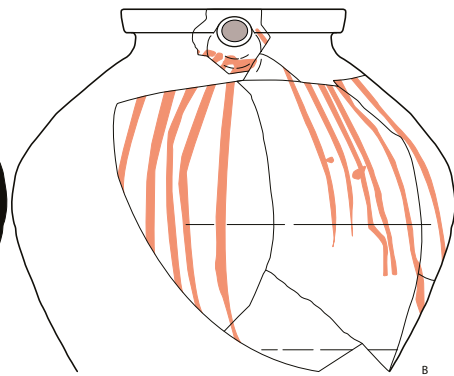
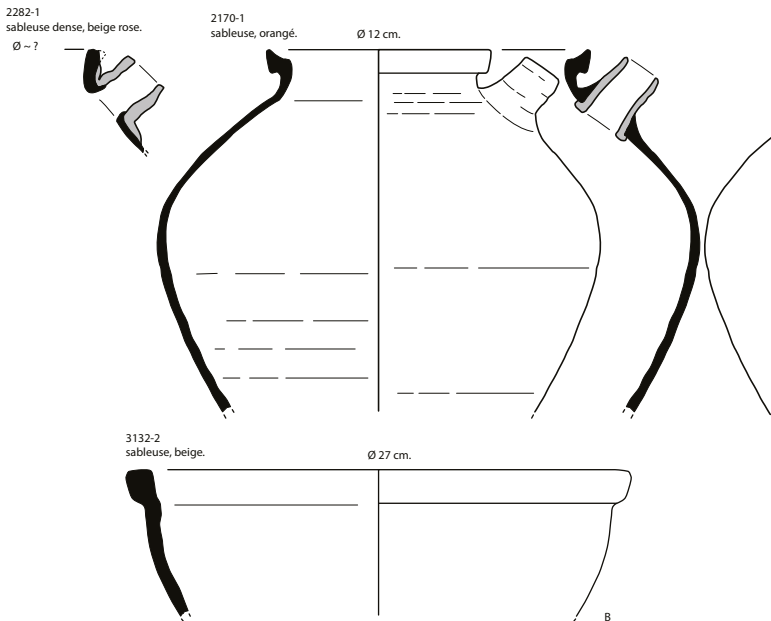
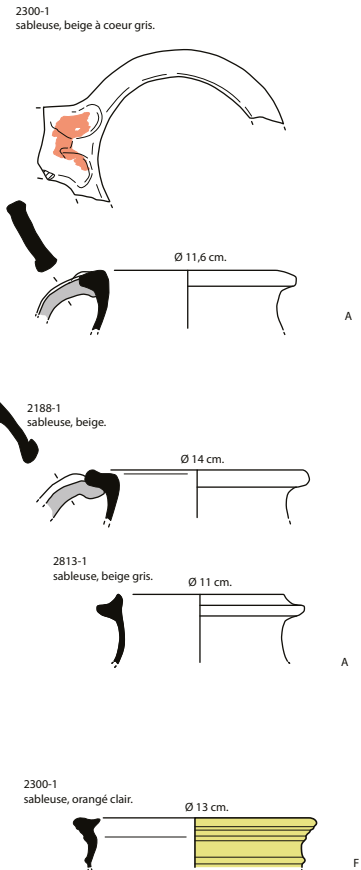
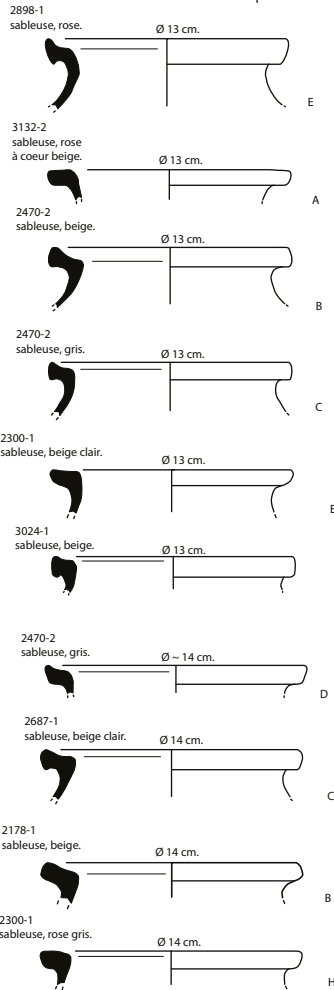
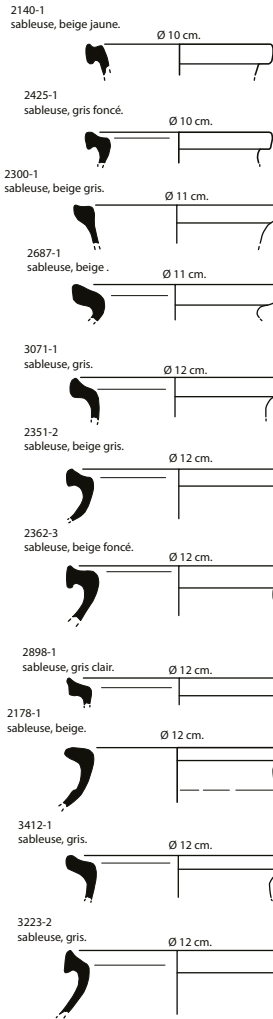
Figure M25 : Céramique transition carolingien - Moyen Âge, X^e - XI^e siècles (éch.: 1/4) ;
Dessin et DAO : Anicet Konopka



ARCHEODUNUM

Tremblay-en-France (93)
RD 88, route de Villepinte
N° site : 93 073 10020 (2015)

Figure M26 : Céramique du Moyen Âge, XI^e- XII^e siècles (éch.: 1/4) ;
Dessin et DAO : Anicet Konopka

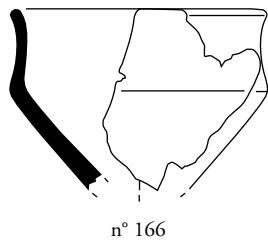


ARCHEODUNUM

Tremblay-en-France (93)
RD 88, route de Villepinte
N° site : 93 073 10020 (2015)

Figure M27 : Céramique du Moyen Âge, XI^e- XII^e siècles (éch.: 1/4) ;
Dessin et DAO : Anicet Konopka

US 2415-1



US 2799-1

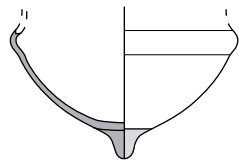
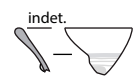
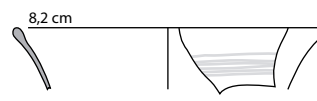
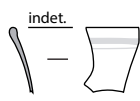


Céramique protohistorique de l'US 2415-1 et US 2799-1.

ARCHEODUNUM

Tremblay-en-France (93)
RD 88, route de Villepinte
N° site : 93 073 10020 (2015)

Figure M28 : Céramique protohistorique des US 2415 et 2799, éch. 1/3^e ;
Dessin et DAO : Katinka Zipper

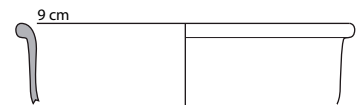

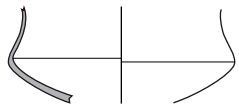


2

3

4

1



5

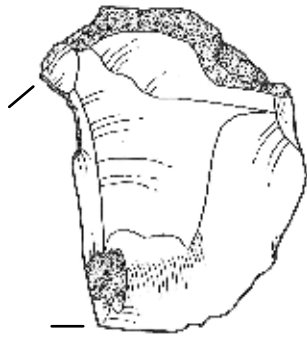
6

7

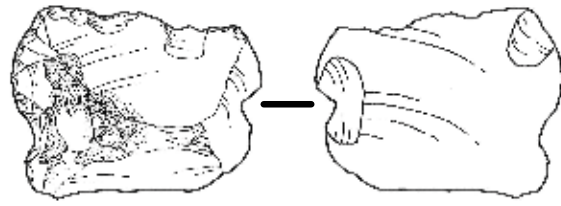
ARCHEODUNUM

Tremblay-en-France (93)
RD 88, route de Villepinte
N° site : 93 073 10020 (2015)

Figure M29 : Verre, (éch. 1/2) ; Dessin et DAO : Aline Colombier-Gougouzian



1 : Lot 0981, us2168-1 :
grattoir sur éclat cortical.

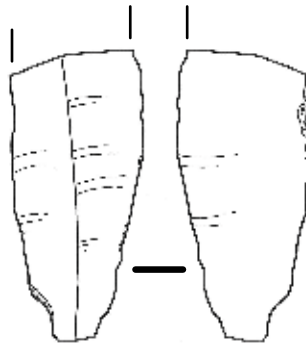


2 : Lot 1008, us2974-3 :
grattoir sur éclat.

Echelle 1 : 1



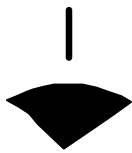
3 : Lot 0992, us2477-1 :
grattoir sur lame.



4 : Lot 1234, us2006 :
lame à retouches inverses.



5 : Lot 1007, us2888-1 :
lame à retouches bilatérales.

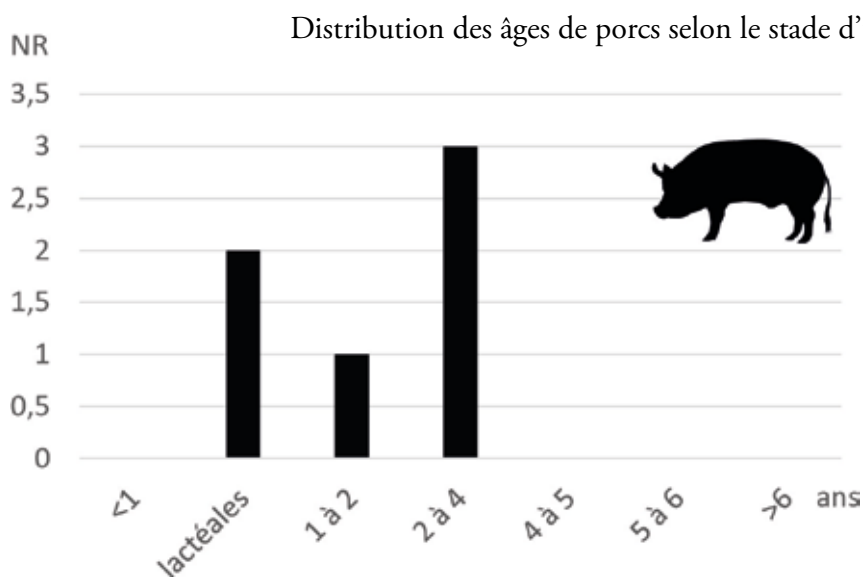
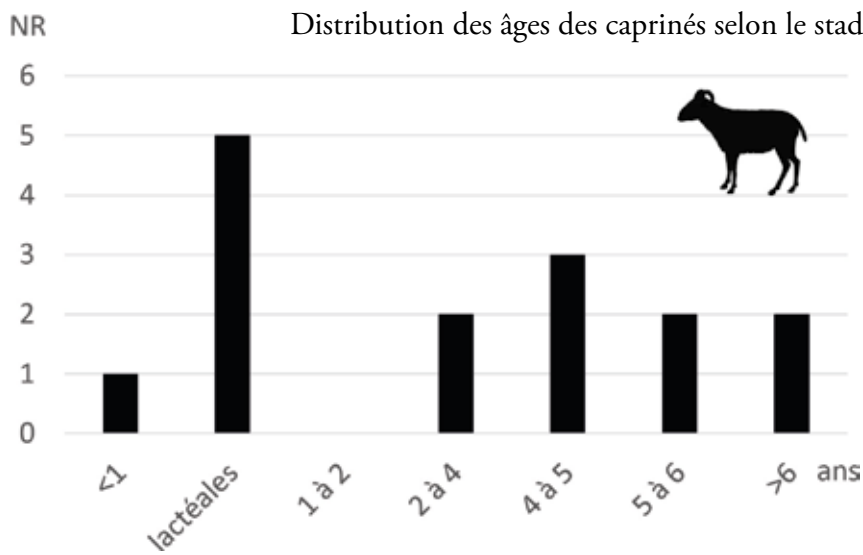
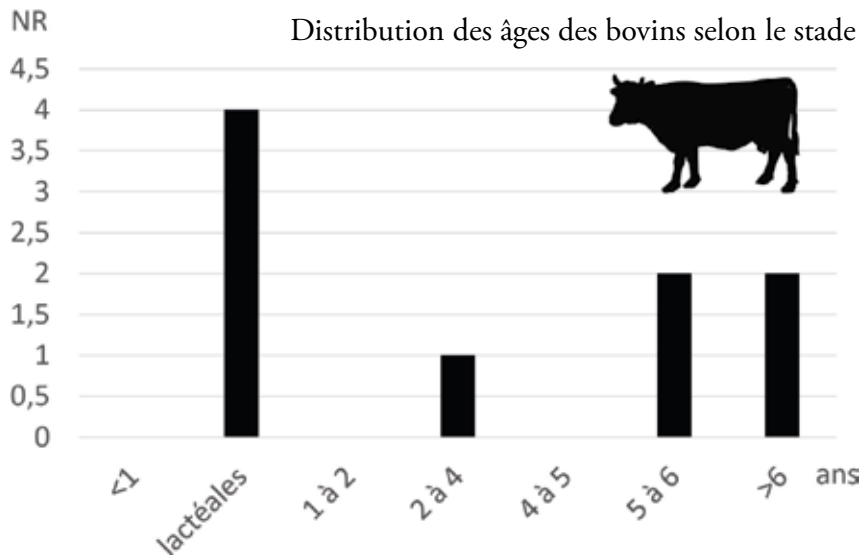


5 : Lot 1007, us2888-1 :
lame à retouches bilatérales.

ARCHEODUNUM

Tremblay-en-France (93)
RD 88, route de Villepinte
N° site : 93 073 10020 (2015)

Figure M30 : Mobilier lithique, dessins (éch. 1/1) et DAO Julia Patouret



ARCHEODUNUM

Tremblay-en-France (93)
RD 88, route de Villepinte
N° site : 93 073 10020 (2015)

Figure M31 : Distribution des âges bovins, caprinés et porcs selon l'usure dentaire ; DAO : S. Foucras



ARCHEODUNUM

Tremblay-en-France (93)
RD 88, route de Villepinte
N° site : 93 073 10020 (2015)

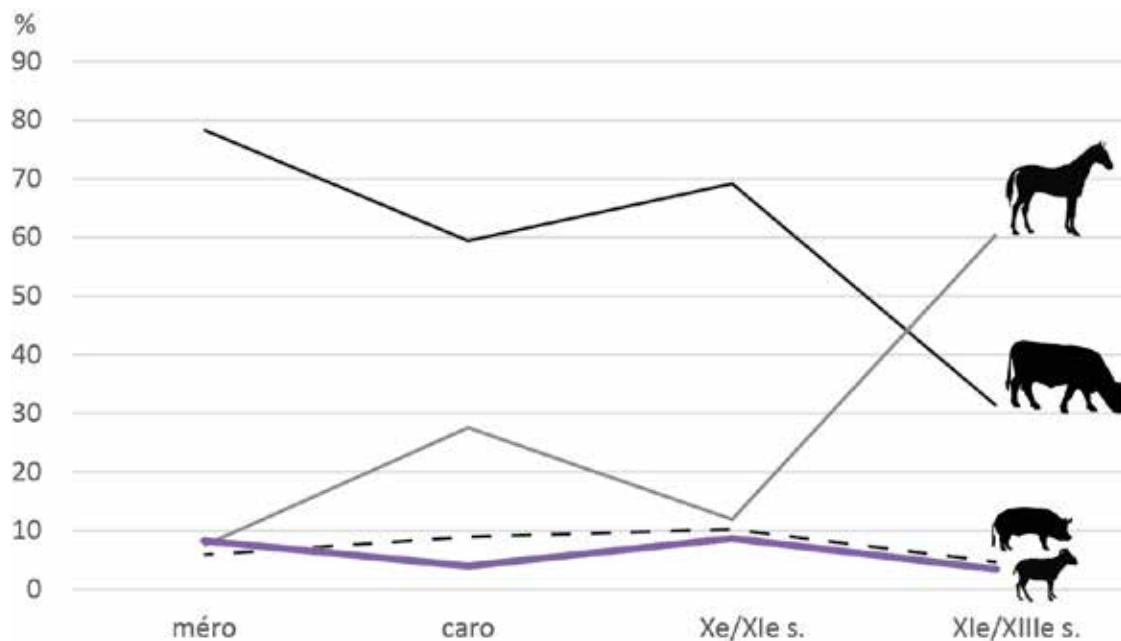
Figure M32 : Fragments osseux de chats et traces de prélèvement de la peau sur un crâne (US 2805-1) ;
DAO : S. Foucras



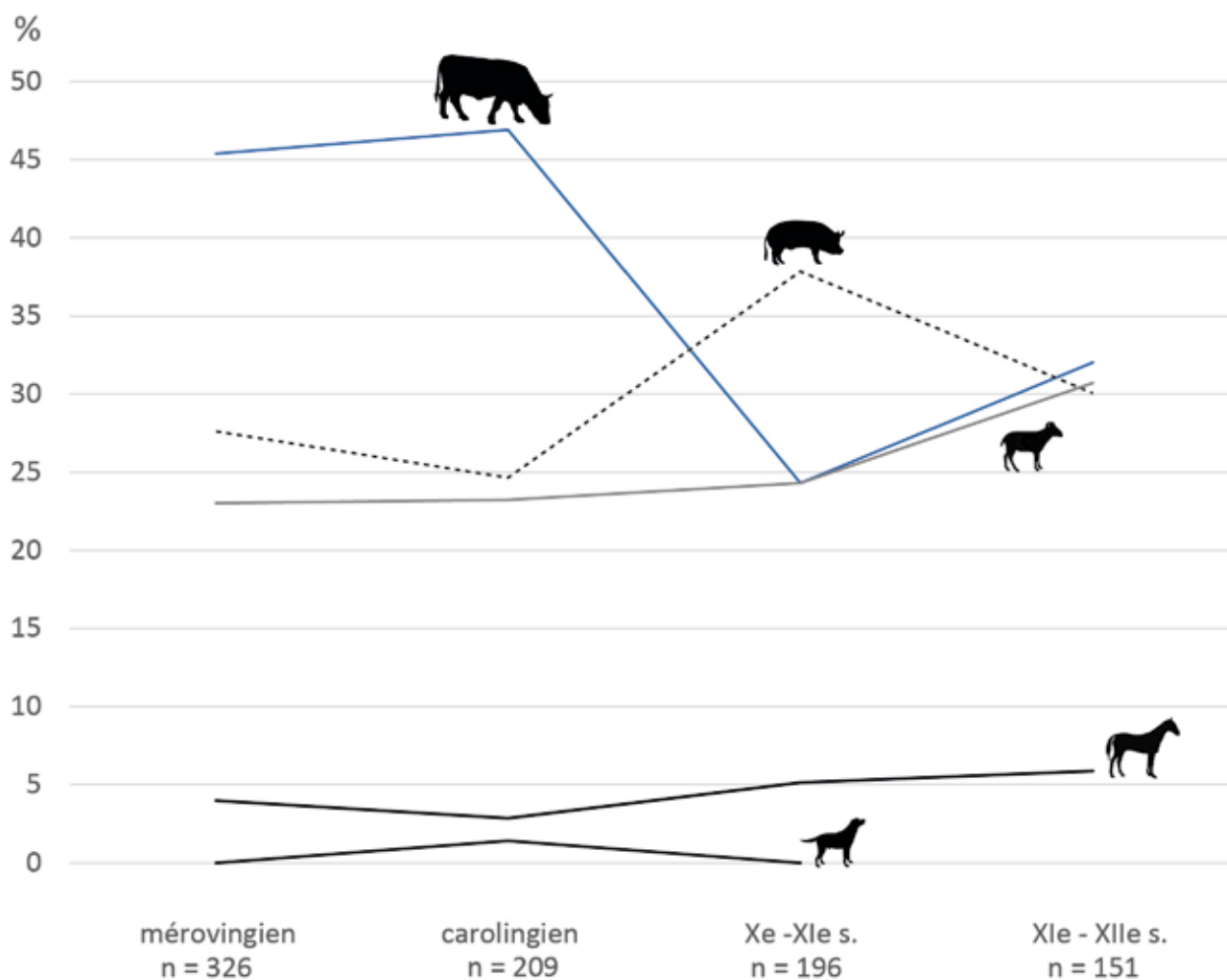
ARCHEODUNUM

Tremblay-en-France (93)
RD 88, route de Villepinte
N° site : 93 073 10020 (2015)

Figure M33 : Traces de prélèvement de la viande sur un fémur de canard (US 2802-1) ;
DAO : S. Foucras



Evolution chronologique des cinq espèces principales.

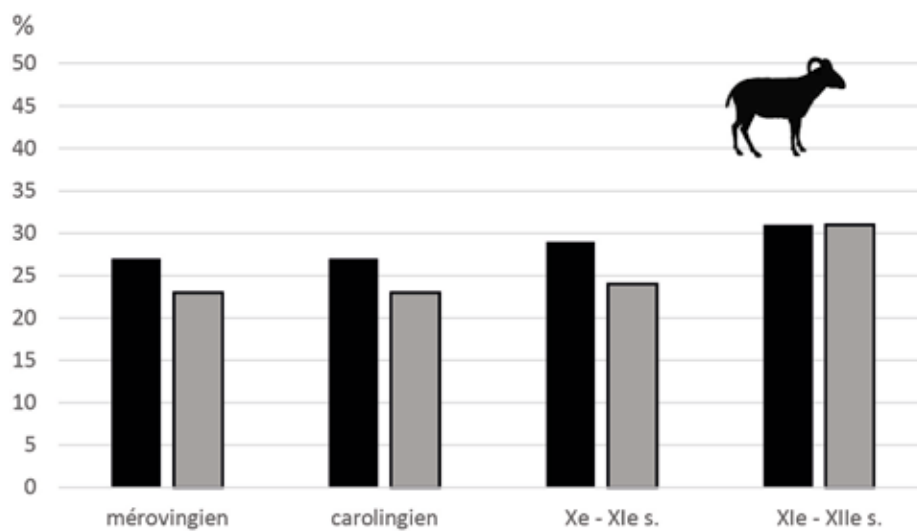
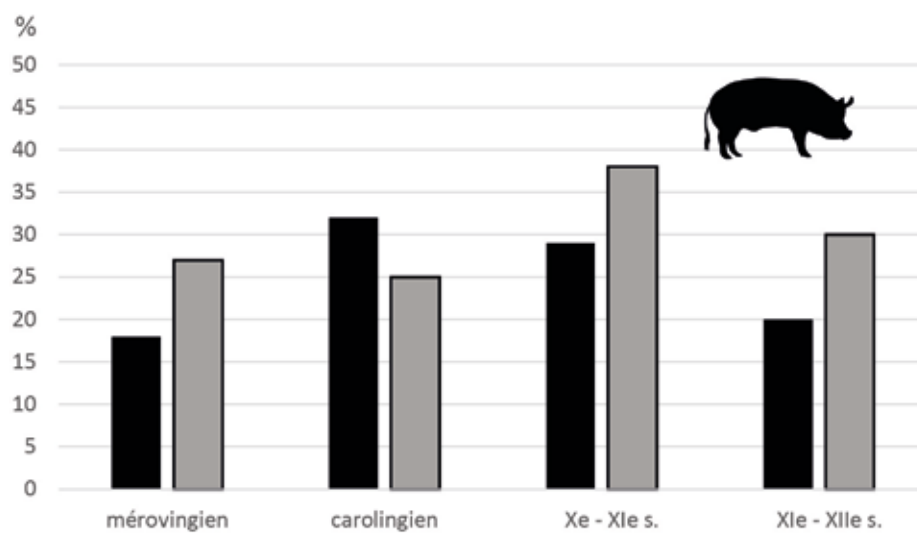
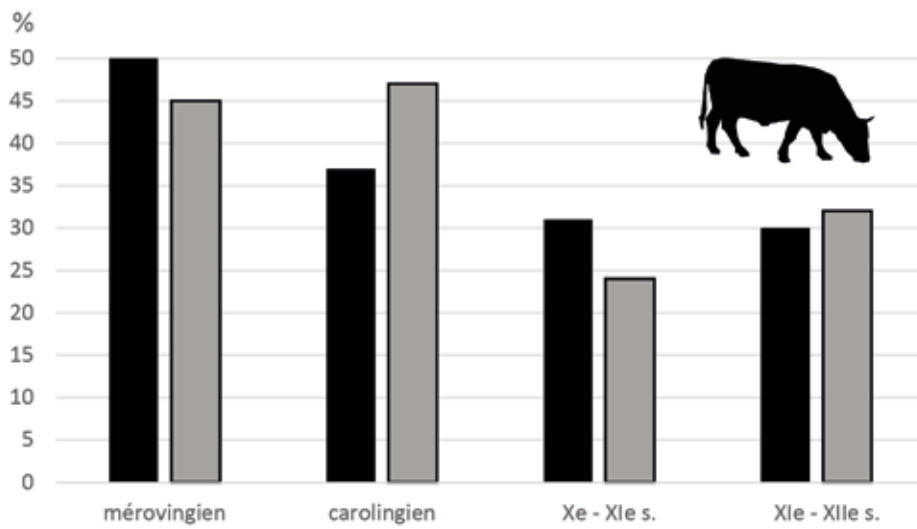


Evolution chronologique des cinq espèces principales en fonction du poids des restes.

ARCHEODUNUM

Tremblay-en-France (93)
RD 88, route de Villepinte
N° site : 93 073 10020 (2015)

Figure M34 : Evolution chronologique des différentes espèces ; DAO : S. Foucras

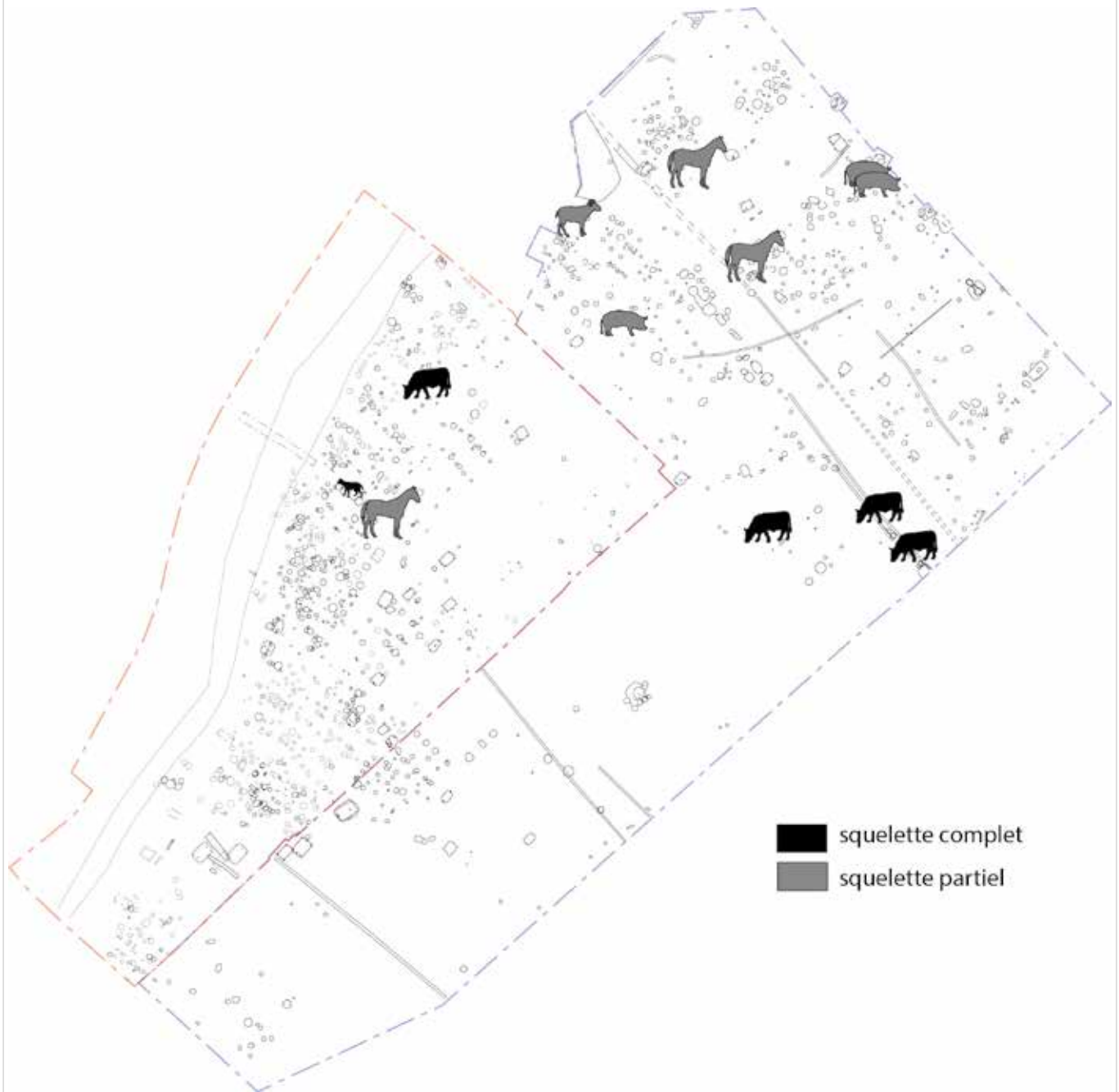


■ Tremblay 1 ■ Tremblay 2

ARCHEODUNUM

Tremblay-en-France (93)
RD 88, route de Villepinte
N° site : 93 073 10020 (2015)


Figure M35 : évolution comparative des restes de la triade, entre les deux campagnes de fouilles ;
DAO : S. Foucras



ARCHEODUNUM

Tremblay-en-France (93)
RD 88, route de Villepinte
N° site : 93 073 10020 (2015)

Figure M36 : Localisation des ensembles squelettiques d'animaux sur le site ; DAO : S. Foucras



ARCHEODUNUM

Tremblay-en-France (93) - RD 88, route de Villepinte
N° site : 93 073 10020 (2015)

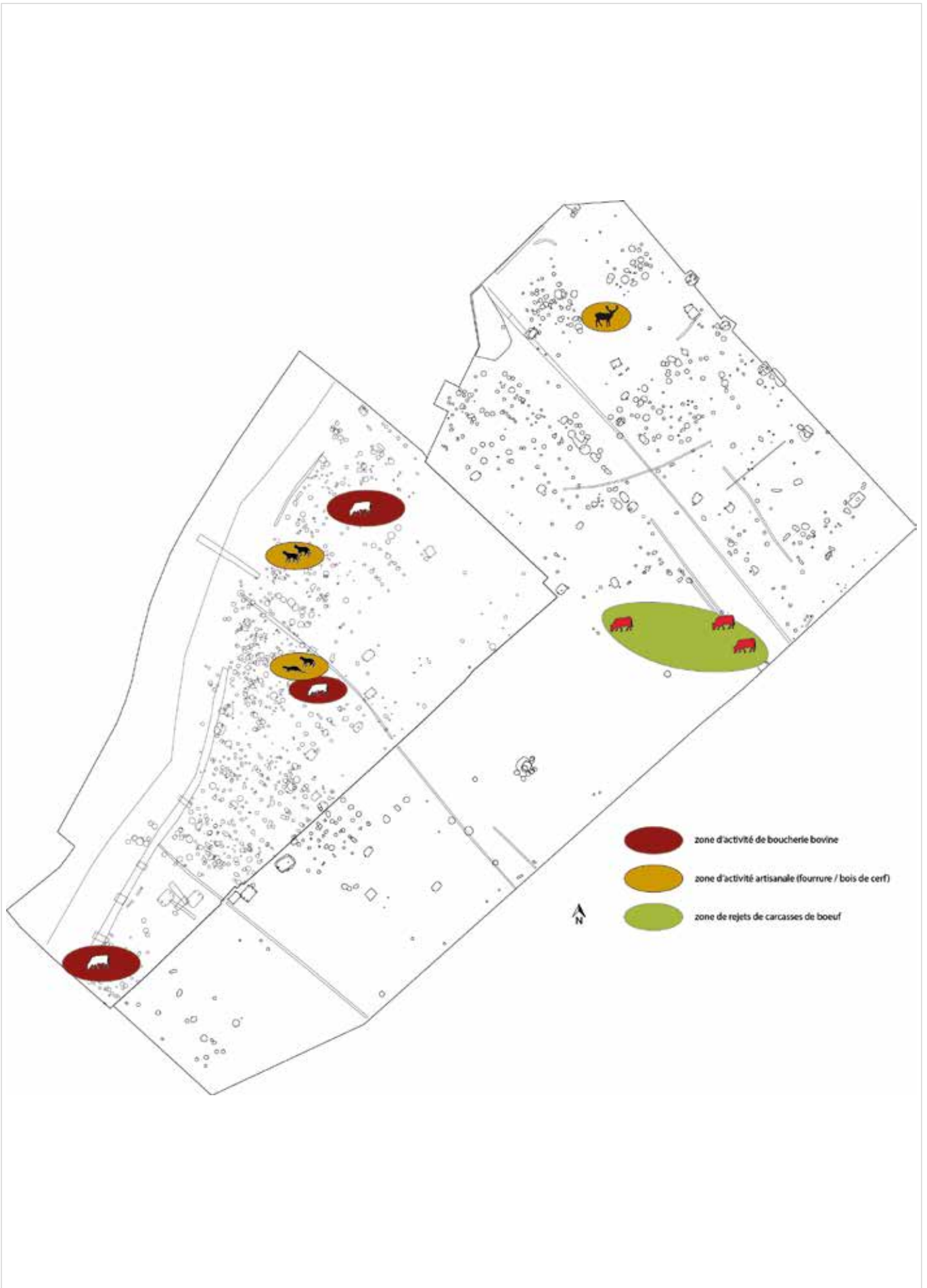
Figure M37 : Exemples de traces de découpe chez les bovins en différents points du squelette ; DAO : S. Foucras



ARCHEODUNUM

Tremblay-en-France (93) - RD 88, route de Villepinte
N° site : 93 073 10020 (2015)

Figure M38 : Crâne d'un âne découvert durant la première campagne de fouille (US320) ; Photographie et DAO : S. Foucras



ARCHEODUNUM

Tremblay-en-France (93)
RD 88, route de Villepinte
N° site : 93 073 10020 (2015)

Figure M39 : Hypothèse de localisation des différents secteurs d'exploitation des ressources animales ;
DAO : S. Fourcras

US 822 - C4 - Arthrose



US 2275
Arthrose
Vertèbres thoraciques



US 2275
Arthrose Patella



ARCHEODUNUM

Tremblay-en-France (93)
RD 88, route de Villepinte
N° site : 93 073 10020 (2015)

Figure M40 : Photographie de détail US 822 et US 2275 ; Photographies : Audrey Baradat

US 204 - L3



US 2275
Lésion traumatique de
la clavicule gauche



US 2274
Lésion inflammatoire
des côtes



ARCHEODUNUM

Tremblay-en-France (93)
RD 88, route de Villepinte
N° site : 93 073 10020 (2015)

Figure M41 : Photographie de détail US 204, US 2274 et US 2275 ; Photographies : Audrey Baradat



US 822 - C1

US 204
Tibia G.



US 822
Sillon T9

US 2275
Tartre M3 maxillaire





ARCHEODUNUM

Tremblay-en-France (93)
RD 88, route de Villepinte
N° site : 93 073 10020 (2015)

Figure M43 : US 2274, Photographies de détail des cotes ; Photographies : Audrey Baradat

US 2275 - Vertèbres



US 2275 - Patella G.



US 2275 - Clavicules G.



ARCHEODUNUM
Tremblay-en-France (93)
RD 88, route de Villepinte
N° site : 93 073 10020 (2015)

Figure M44 : US 2275, Photographies de détail ; Photographie : Audrey Baradat

US 2275 - M3 Maxillaire



US 2275 - M1 Mandibule




US 2275 - Clavicules G.



ARCHEODUNUM
Tremblay-en-France (93)
RD 88, route de Villepinte
N° site : 93 073 10020 (2015)


Figure M45 : US 2275, Photographies de détail ; Photographie : Audrey Baradat



ARCHEODUNUM

Tremblay-en-France (93)
RD 88, route de Villepinte
N° site : 93 073 10020 (2015)

Figure M46 : Restes carpologiques et entomologiques, photographies échelles multiples ;
Photographies : Laurie Flottes



US 171: Objet? Bord?



us 3003: revêtements (faces supérieures)



us 3003: revêtements (Tranches)



US 972 : revêtement





ARCHEODUNUM

Tremblay-en-France (93)
RD 88, route de Villepinte
N° site : 93 073 10020 (2015)

Figure M48 : Fragments de torchis (us 413), (éch. 1/10) ; Photographie et DAO : Julie Gerez



ARCHEODUNUM

Tremblay-en-France (93)
RD 88, route de Villepinte
N° site : 93 073 10020 (2015)

Figure M49 : Fragments de four ? (us 691.1), éch. (éch. 1/100) ; Photographie et DAO : Julie Gerez



Fragment A et B : surface



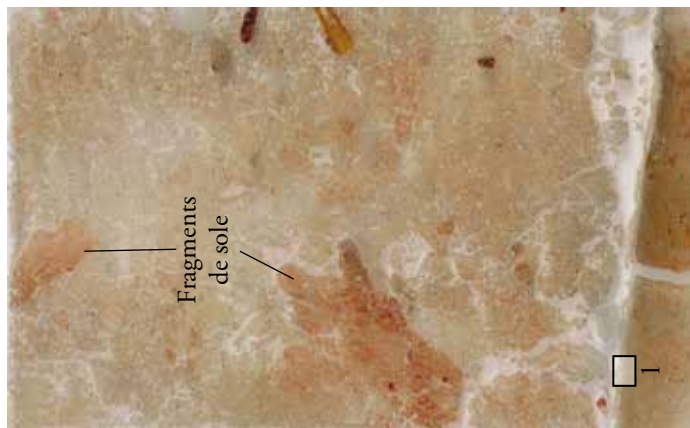
Fragment A : profil



Fragment C




Prélèvement dans le four 2870



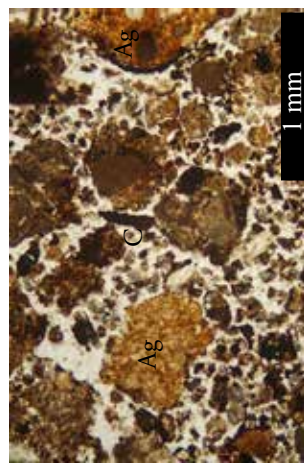
US 2870-6

US 2870-7

Prélèvement dans le cendrier 2868



1 : Horizon 2870-7 recouvert par un litage d'argile (fleche) et un litage cendreux (Li), LPNA.

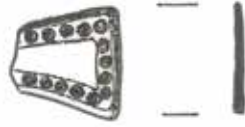


2 : Agregats argileux (Ag) et charbons (C), LPNA.

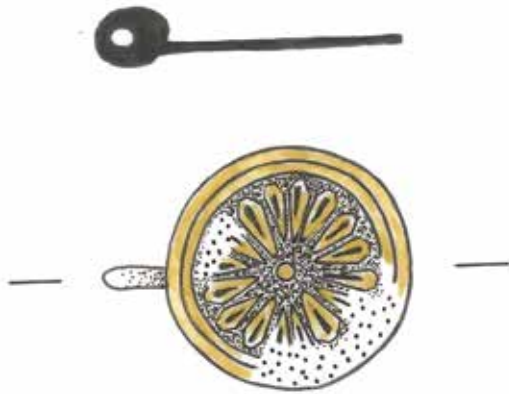
ARCHEODUNUM

Tremblay-en-France (93) - RD 88, route de Villepinte
N° site : 93 073 10020 (2015)

Figure M51 : Lames micromorphologiques ; DAO : Geoffrey Leblé



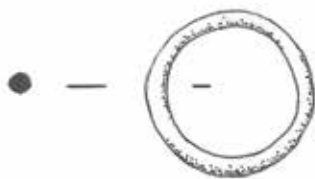
US 2834 - n°1192



US 2815 - n°1187




US 2006 - n°1083 Bis




US 2006 - n°1077



US 2006 - n°1082



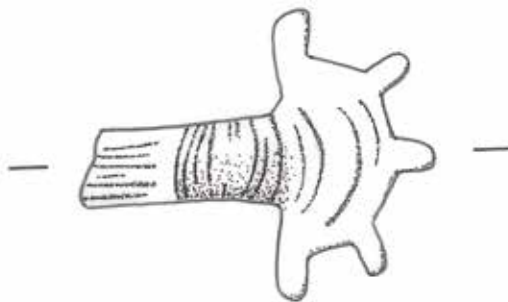
US 2214 - n°1110



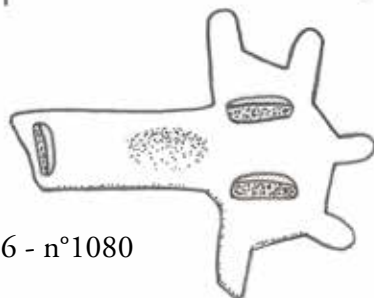
US 2513 - n°1147



US 2006 - n°1078



US 2006 - n°1080



US 2208-1 - n°1103

ARCHEODUNUM

Tremblay-en-France (93)
RD 88, route de Villepinte
N° site : 93 073 10020 (2015)

Figure M53 : Fibules et épingles (éch. 1/1) ; Dessins : Agata Poirot



US 2006 - n°1083 Ter



US 2006 - n°1088



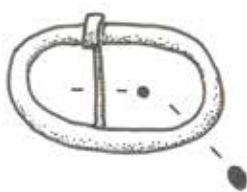
US 2521 - n°1152



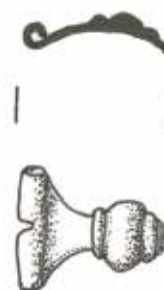
US 2006 - n°1083 Quater



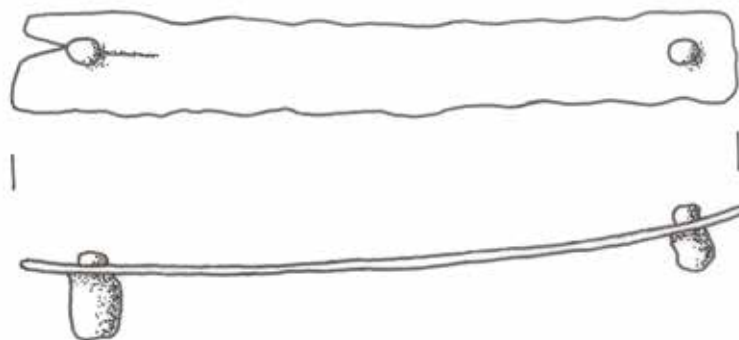
US 2006 - n°1079



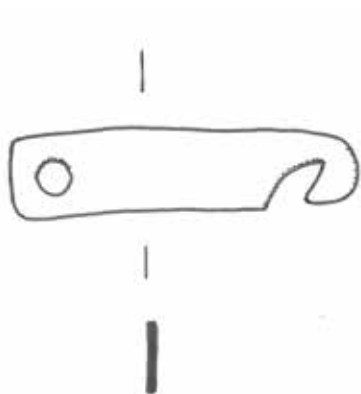
US 2136 - n°1089



US 2006 - n°1081



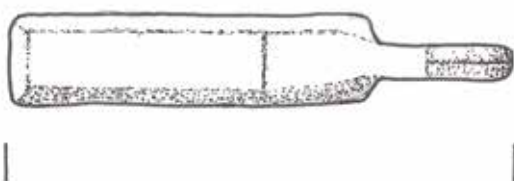
US 2820 - n° 949 Bis



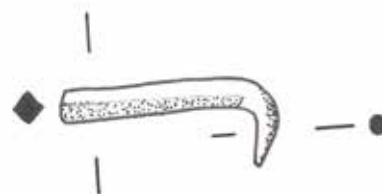
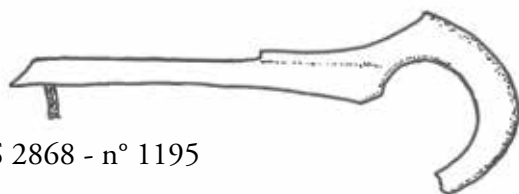
US 2378 - n° 949 Ter



US 2444 - n° 949



US 2868 - n° 1195



US 2625 - n° 1167

ARCHEODUNUM

Tremblay-en-France (93)
RD 88, route de Villepinte
N° site : 93 073 10020 (2015)

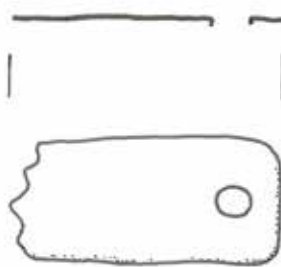
Figure M55 : Éléments de coffrets (éch. 1/1) ; Dessins : Agata Poirot



US 2520 - n° 1149



US 2444 - n° 1132



US 2215 - n° 1111



US 2214 - n° 1106



US 2824 - n° 1190

US 2974- n° 1202

US 2900- n° 1199

US 2162- n° 1101

US 2444 - n° 958

Hors strati . - n°971

US 2427 - n° 957

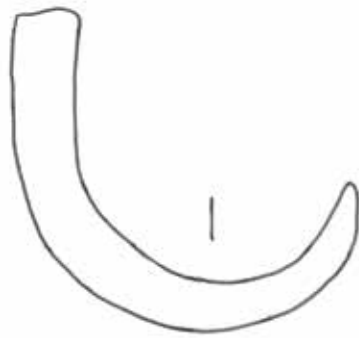
US 2136 - n° 953

US 2257 - n° 1119

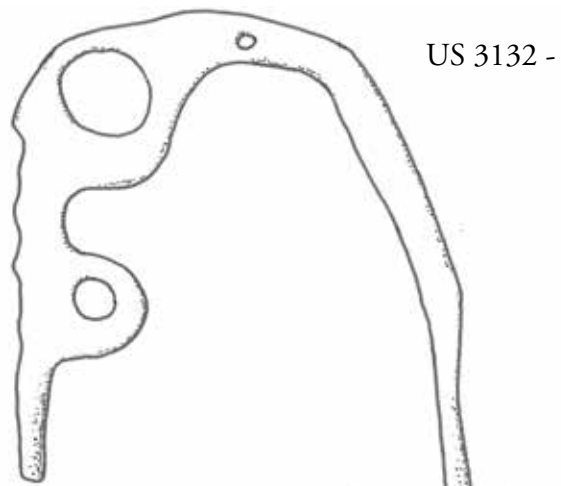
ARCHEODUNUM

Tremblay-en-France (93)
RD 88, route de Villepinte
N° site : 93 073 10020 (2015)

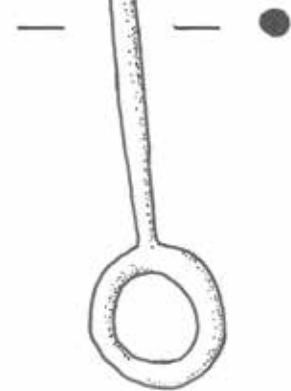
Figure M57 : Couteaux et pierres à aiguiser (éch. 1/1) ; Dessins : Agata Poirot




US 3228 - n° 1220



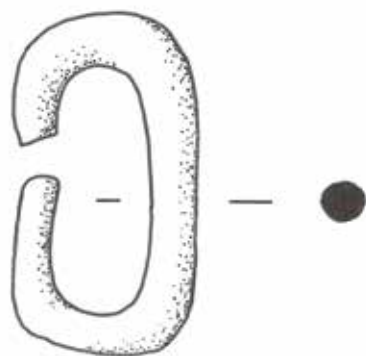
US 3132 - n° 1223



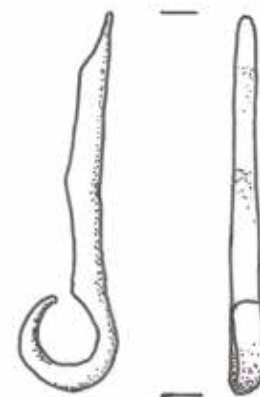
US 2974 - n° 1204



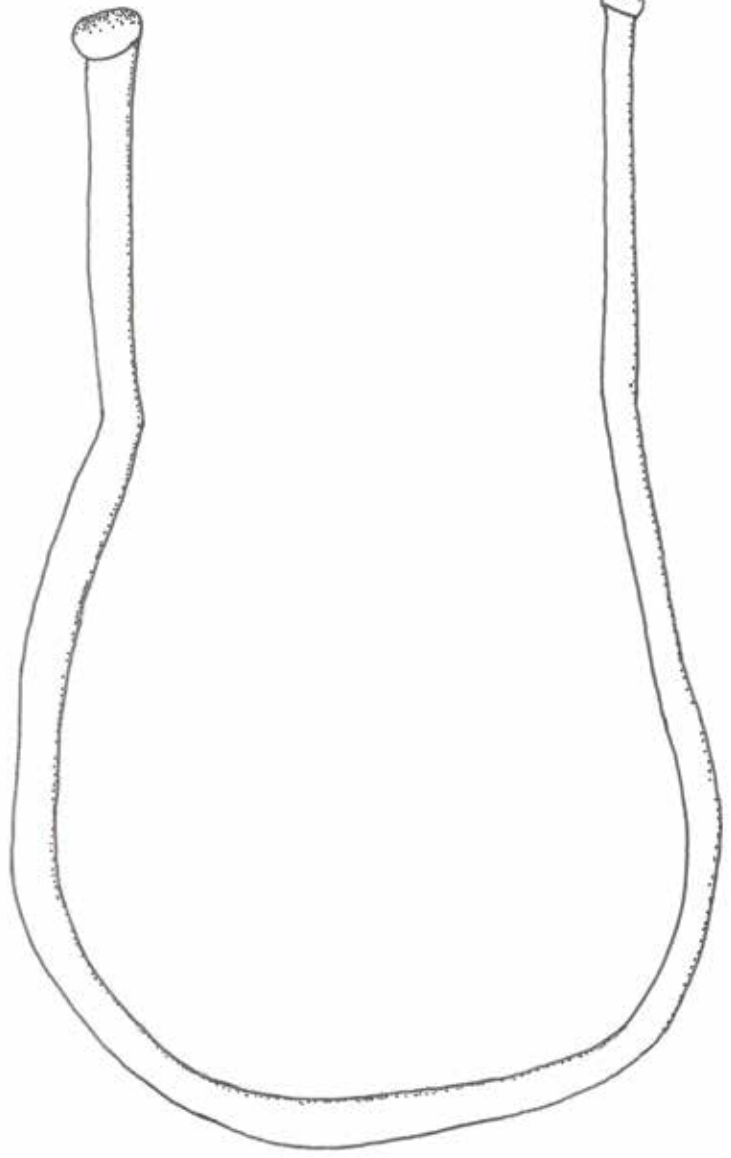
US 2351 - n° 1126



US 3107 - n° 1219

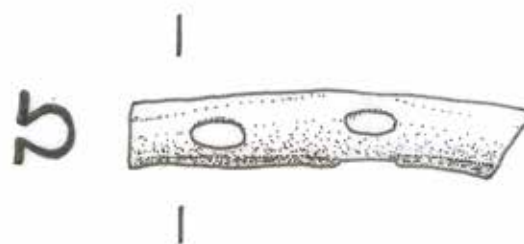
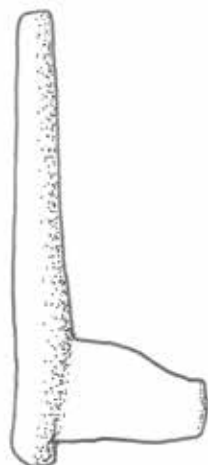
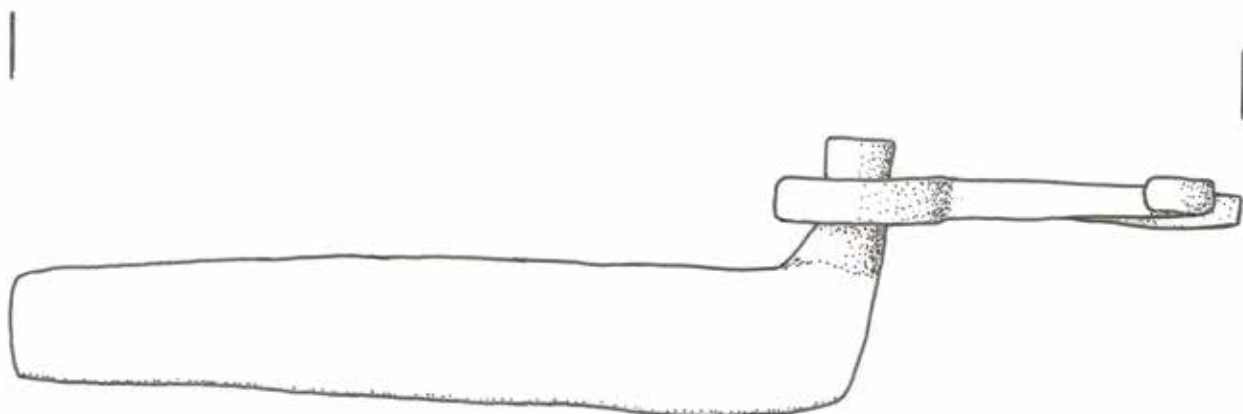
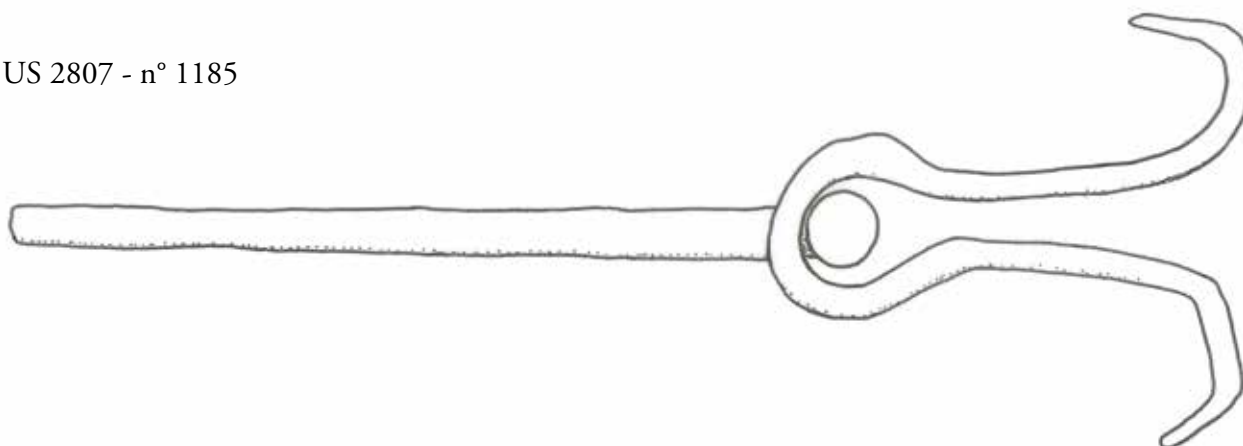


US 2816 - n° 1188



US 2736 - n° 1179

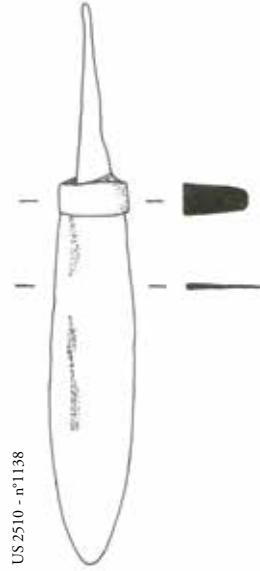
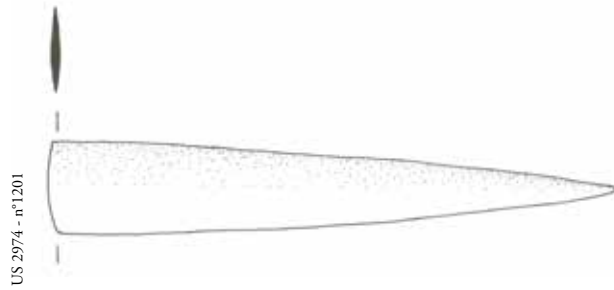
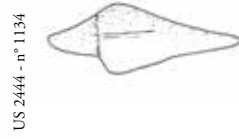

US 2807 - n° 1185



US 2215 - n° 1115

US 2974 - n° 1203

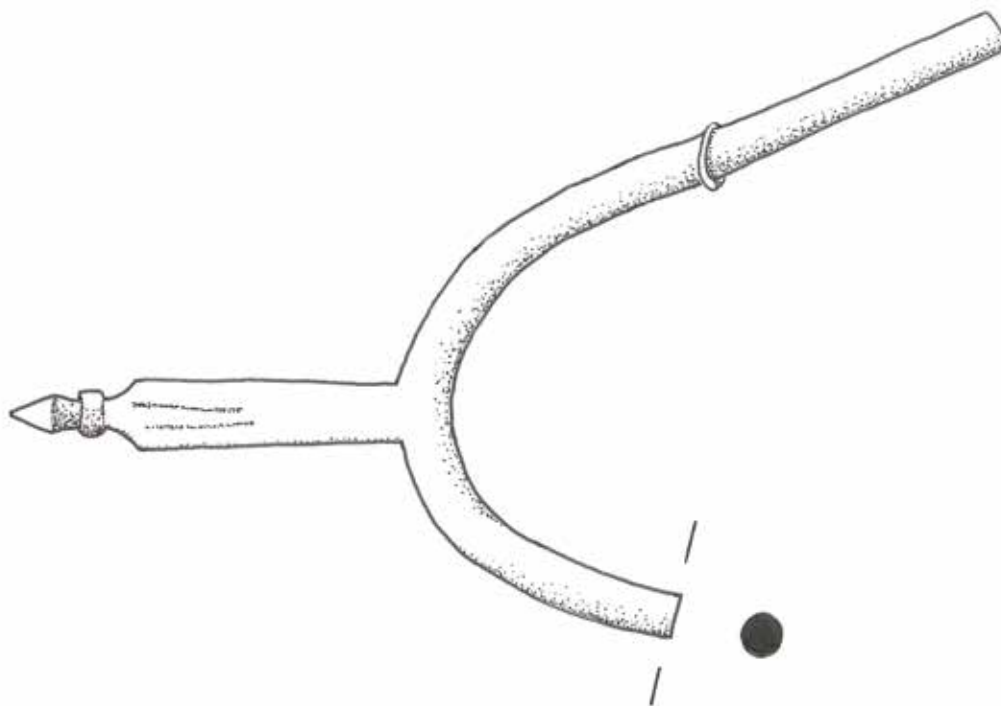




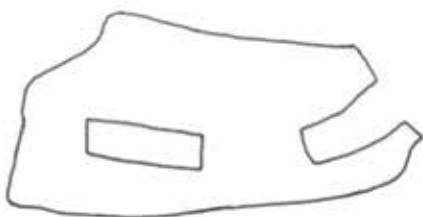
ARCHÉODUNUM

Tremblay-en-France (93) - RD 88, route de Villepinte
N° site : 93 073 10020 (2015)

Figure M60 : Armes (éch. 1/2) ; Dessins : Agata Poirot



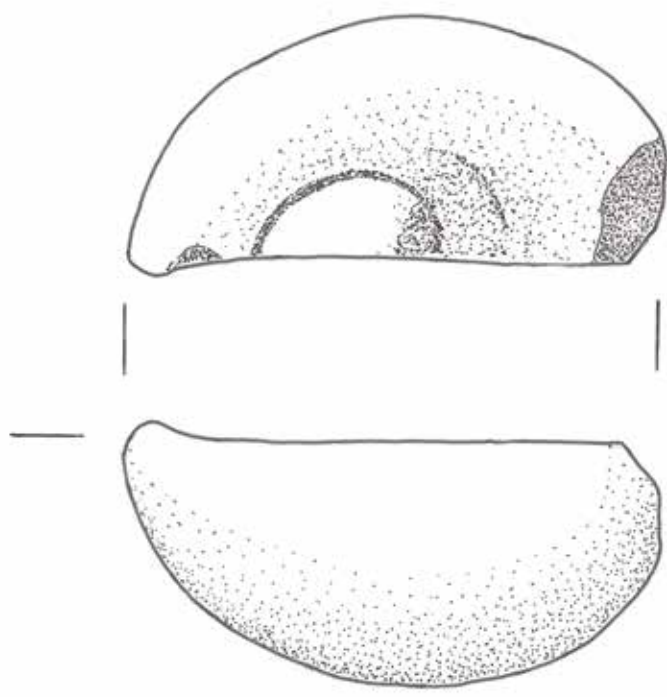
US 2136 - n° 1095



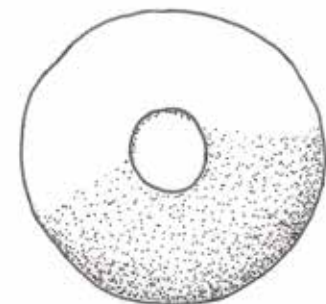
US 2444 - n° 1133



US 3021 - n° 1212



US 3139 - n° 976



US 2513 - n° 973



US 2895 - n° 950

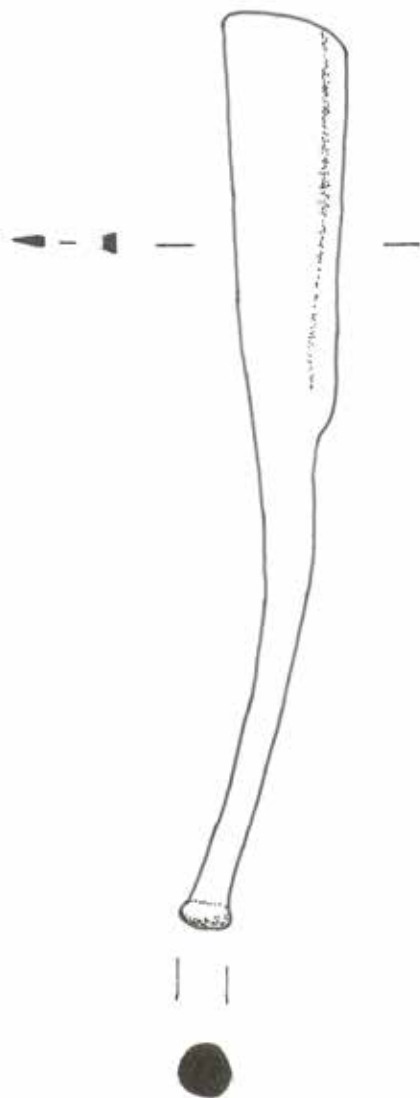


Hors strati. prox. US 3126 - n° 951

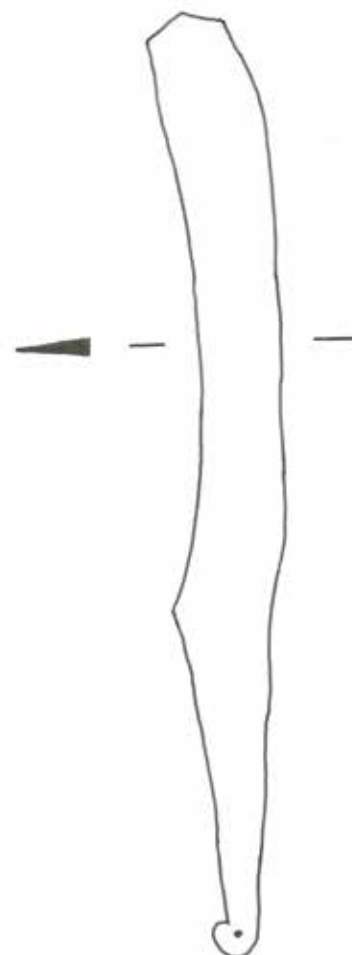




US 2636 - n° 1172



US 2513 - n° 1141



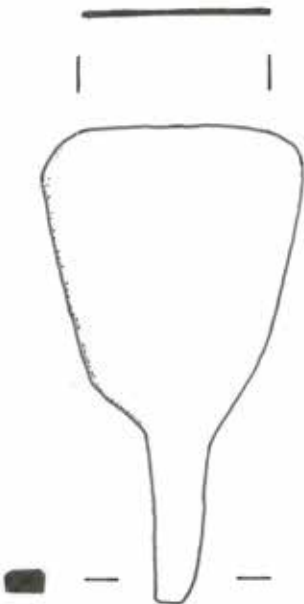
US 2629 - n° 1171



US 2807 - n° 1186



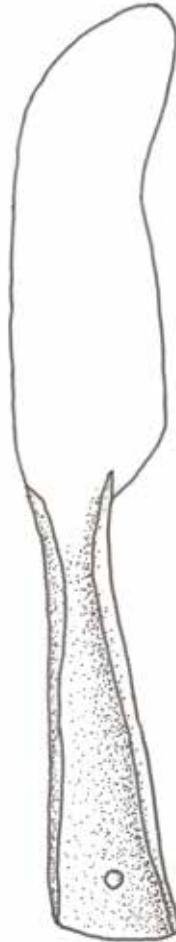
US 3032 - n° 1214



US 2513 - n° 1140



US 2674 - n° 1175



US 2513 - n° 1139

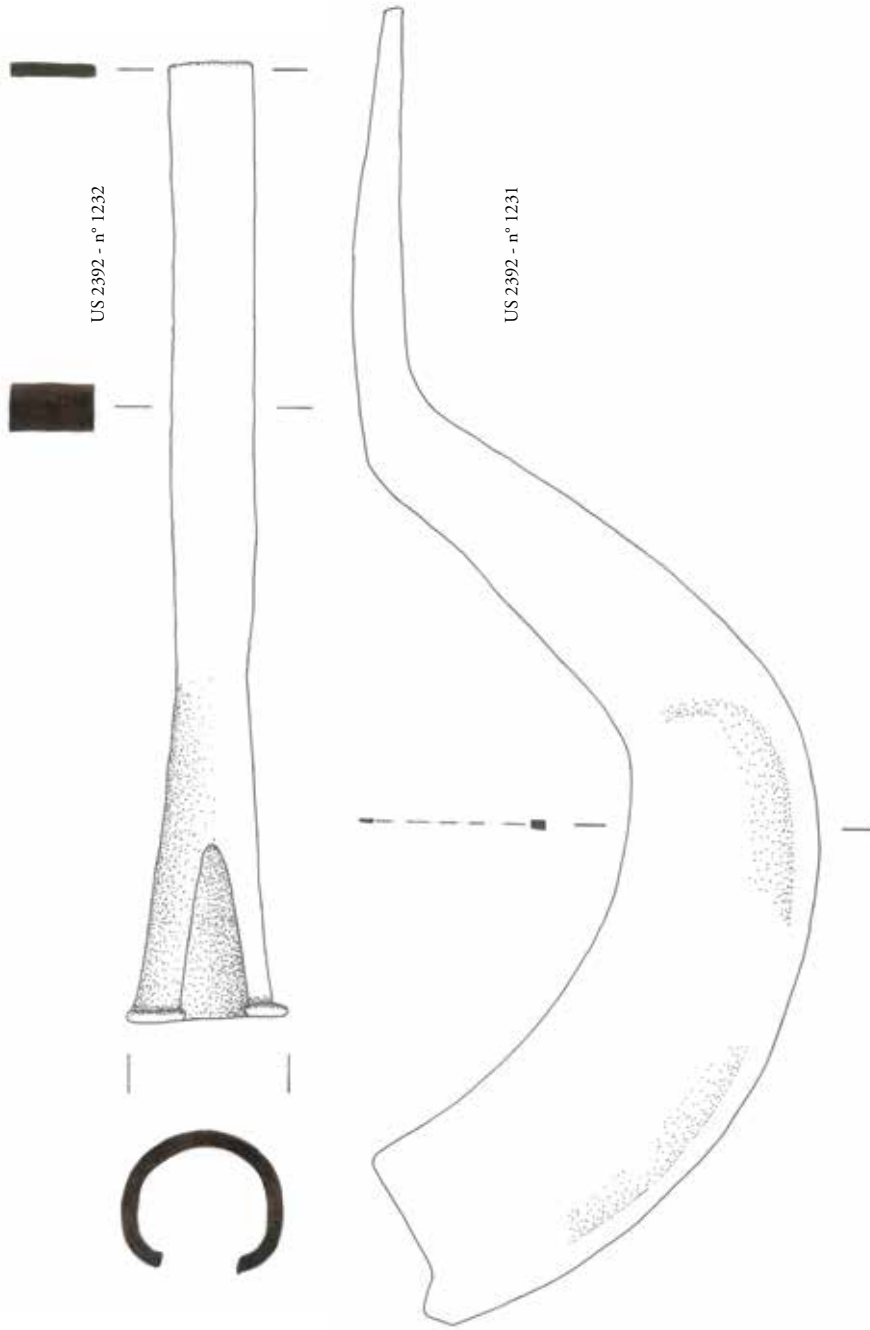


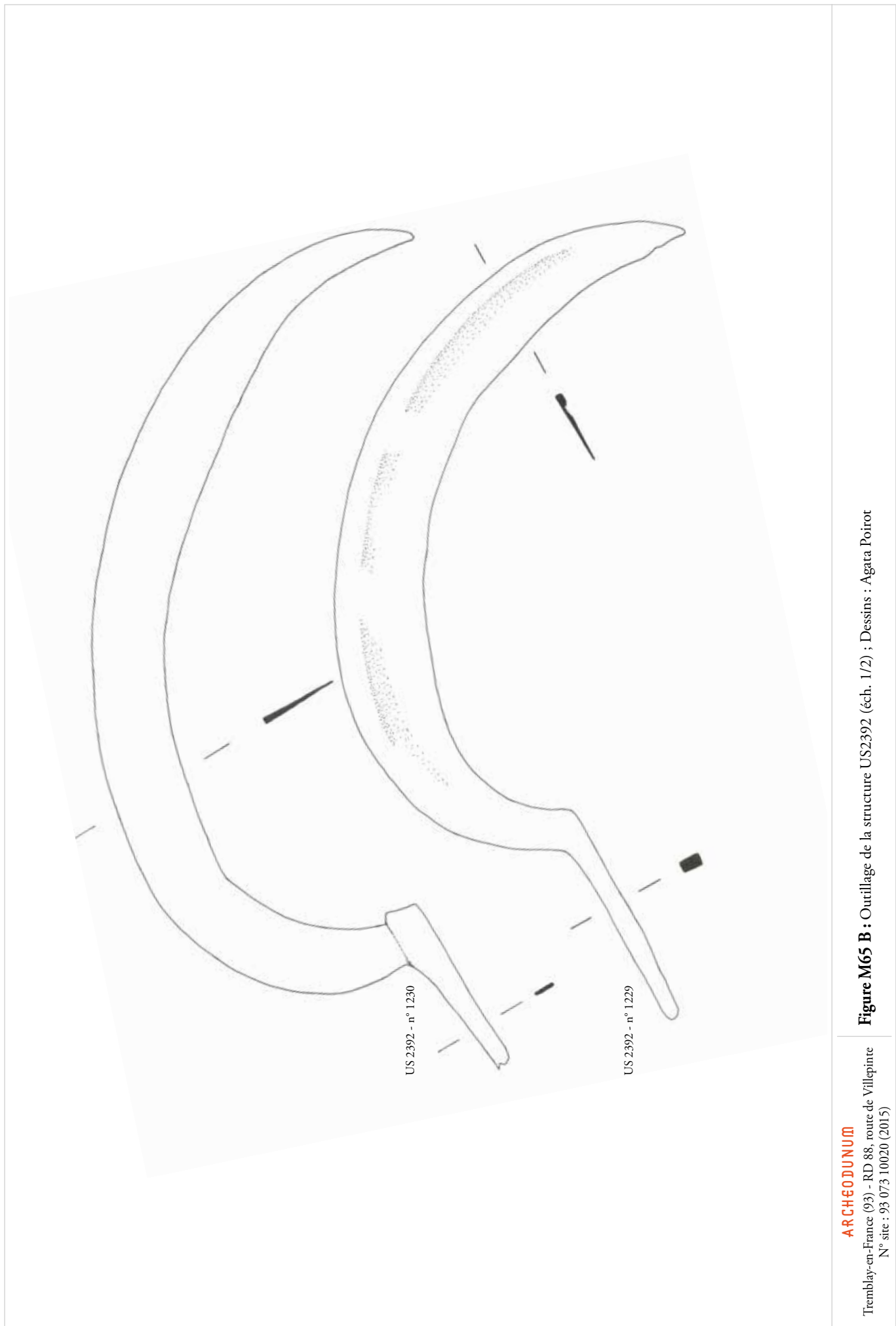
US 2636 - n° 1173

ARCHEODUNUM

Tremblay-en-France (93)
RD 88, route de Villepinte
N° site : 93 073 10020 (2015)

Figure M64 : Travail du bois et autres outils (éch. 1/1) ; Dessins : Agata Poirot





ARCHÉODUNUM

Tremblay-en-France (93) - RD 88, route de Villepinte
N° site : 93 073 10020 (2015)

Figure M65 B : Outillage de la structure US2392 (éch. 1/2) ; Dessins : Agata Poirot



Synthèse

Figure N1 : Plan de synthèse des structures ayant livré du silex préhistorique, Tremblay 1 (2014) et Tremblay 2 (2015), éch. 1/1000^e ; DAO : Quentin Rochet

Figure N2 : Plan de synthèse des structures ayant livré du mobilier protohistorique, Tremblay 1 (2014) et Tremblay 2 (2015), éch. 1/1000^e ; DAO : Quentin Rochet

Figure N3 : Plan de synthèse des structures ayant livré du mobilier antique, Tremblay 1 (2014) et Tremblay 2 (2015), éch. 1/1000^e ; DAO : Quentin Rochet

Figure N4a : Plan de synthèse des structures de la période mérovingienne, Tremblay 1 (2014) et Tremblay 2 (2015), éch. 1/1000^e ; DAO : Quentin Rochet

Figure N4b : Plan par type des structures de la période mérovingienne, Tremblay 1 (2014) et Tremblay 2 (2015), éch. 1/1000^e ; DAO : Quentin Rochet

Figure N5a : Plan de synthèse des structures de la transition de la période mérovingienne à la période carolingienne, Tremblay 1 (2014) et Tremblay 2 (2015), éch. 1/1000^e ; DAO : Quentin Rochet

Figure N5b : Plan par type des structures de la transition de la période mérovingienne à la période carolingienne, Tremblay 1 (2014) et Tremblay 2 (2015), éch. 1/1000^e ; DAO : Quentin Rochet

Figure N6a : Plan de synthèse des structures de la période carolingienne, Tremblay 1 (2014) et Tremblay 2 (2015), éch. 1/1000^e ; DAO : Quentin Rochet

Figure N6b : Plan par type des structures de la période carolingienne, Tremblay 1 (2014) et Tremblay 2 (2015), éch. 1/1000^e ; DAO : Quentin Rochet

Figure N7a : Plan de synthèse des structures datées du haut Moyen Âge, Tremblay 1 (2014) et Tremblay 2 (2015), éch. 1/1000^e ; DAO : Quentin Rochet

Figure N7b : Plan par type des structures datées du haut Moyen Âge, Tremblay 1 (2014) et Tremblay 2 (2015), éch. 1/1000^e ; DAO : Quentin Rochet

Figure N8a : Plan de synthèse des structures datées de la transition entre la période carolingienne et le Moyen Âge central, Tremblay 1 (2014) et Tremblay 2 (2015), éch. 1/1000^e ; DAO : Quentin Rochet

Figure N8b : Plan par type des structures datées de la transition entre la période carolingienne et le Moyen Âge central, Tremblay 1 (2014) et Tremblay 2 (2015), éch. 1/1000^e ; DAO : Quentin Rochet

Figure N9a : Plan de synthèse des structures du Moyen Âge central, Tremblay 1 (2014) et Tremblay 2 (2015), éch. 1/1000^e ; DAO : Quentin Rochet

Figure N9b : Plan par type des structures du Moyen Âge central, Tremblay 1 (2014) et Tremblay 2 (2015), éch. 1/1000^e ; DAO : Quentin Rochet

Figure N10 : Plan de synthèse des structures du bas Moyen Âge, Tremblay 1 (2014) et Tremblay 2 (2015), éch. 1/1000^e ; DAO : Quentin Rochet

Figure N11 : Plan de synthèse des structures non datées, Tremblay 1 (2014) et Tremblay 2 (2015), éch. 1/1000^e ; DAO : Quentin Rochet

Figure N12 : Planche typo-chronologique des bâtiments semi-excavés de type « cabane » et excavés ; éch. 1/200^e ; DAO : Quentin Rochet

Figure N13 : Planche typo-chronologique des fours ; éch. 1/100^e ; DAO : Quentin Rochet

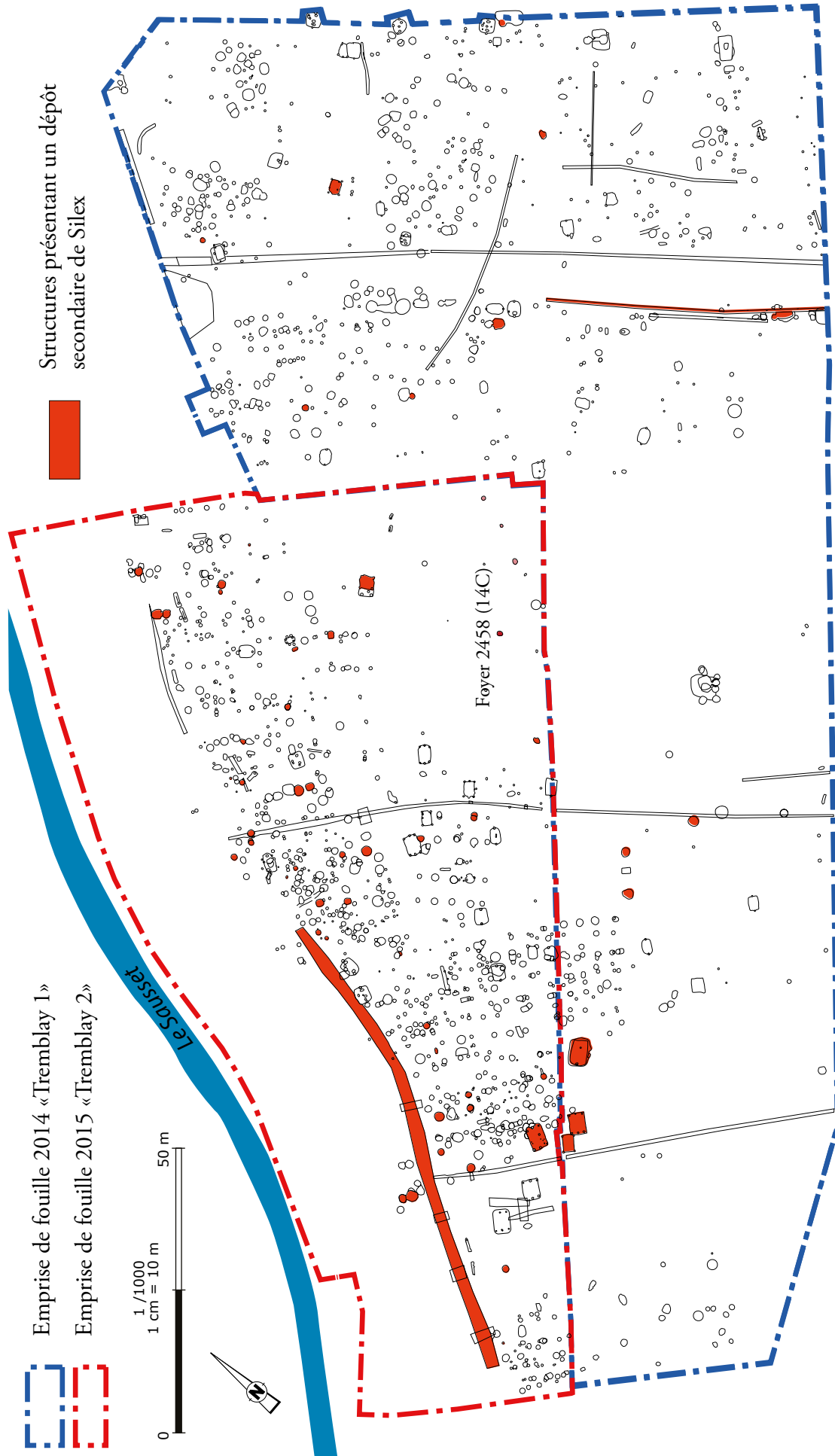
Emprise de fouille 2014 «Tremblay 1»
Emprise de fouille 2015 «Tremblay 2»



1/1000
1 cm = 10 m
0 50 m



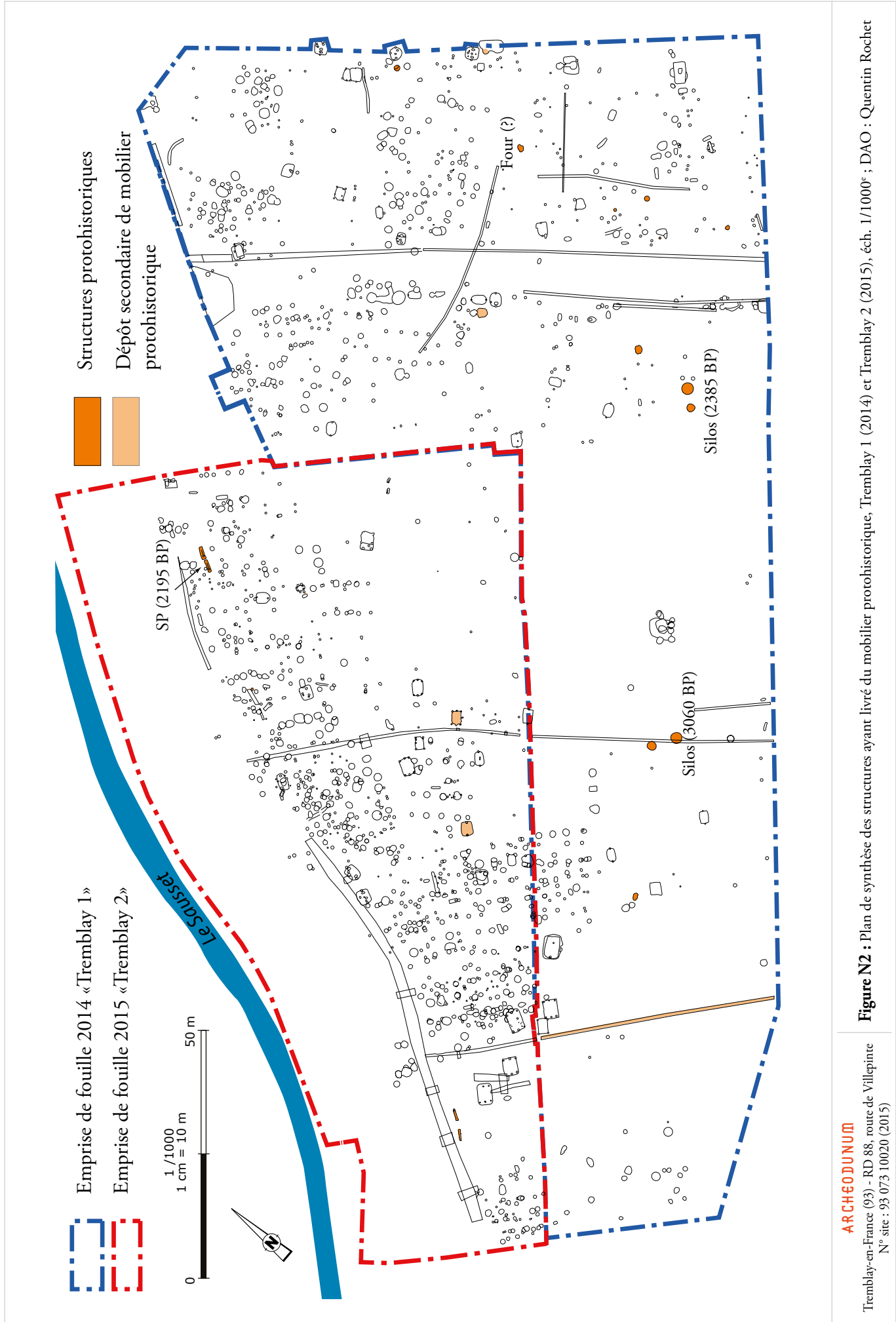
Structures présentant un dépôt
secondaire de Silex



ARCHEODUNUM

Tremblay-en-France (93) - RD 88, route de Villepinte
N° site : 93 073 10020 (2015)

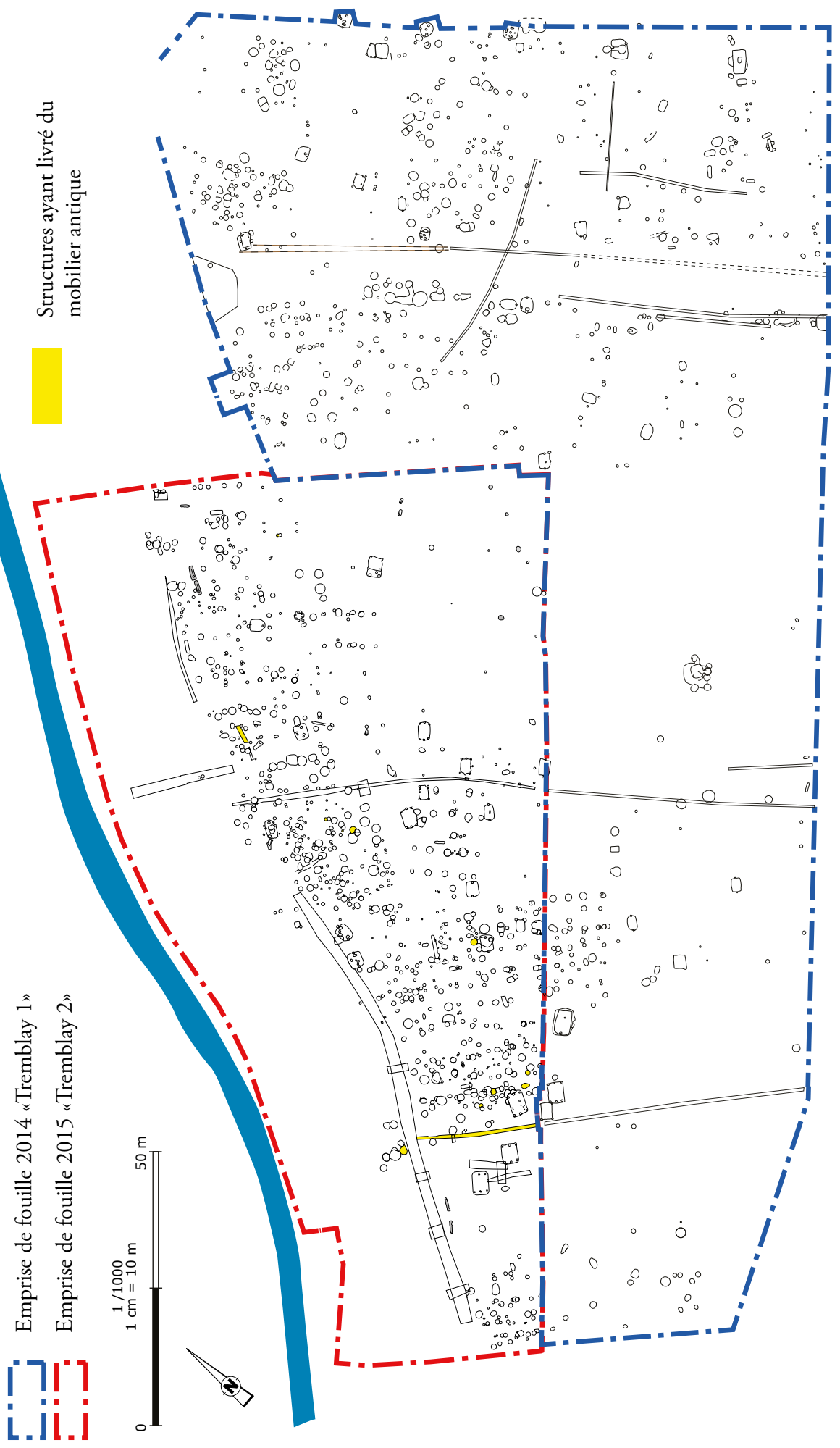
Figure N1 : Plan de synthèse des structures ayant livré du silex préhistorique, Tremblay 1 (2014) et Tremblay 2 (2015), éch. 1/1000^e; DAO : Quentin Rochet



ARCHEODUNUM

Tremblay-en-France (93) - RD 88, route de Villepinte
 N° site : 93 073 10020 (2015)

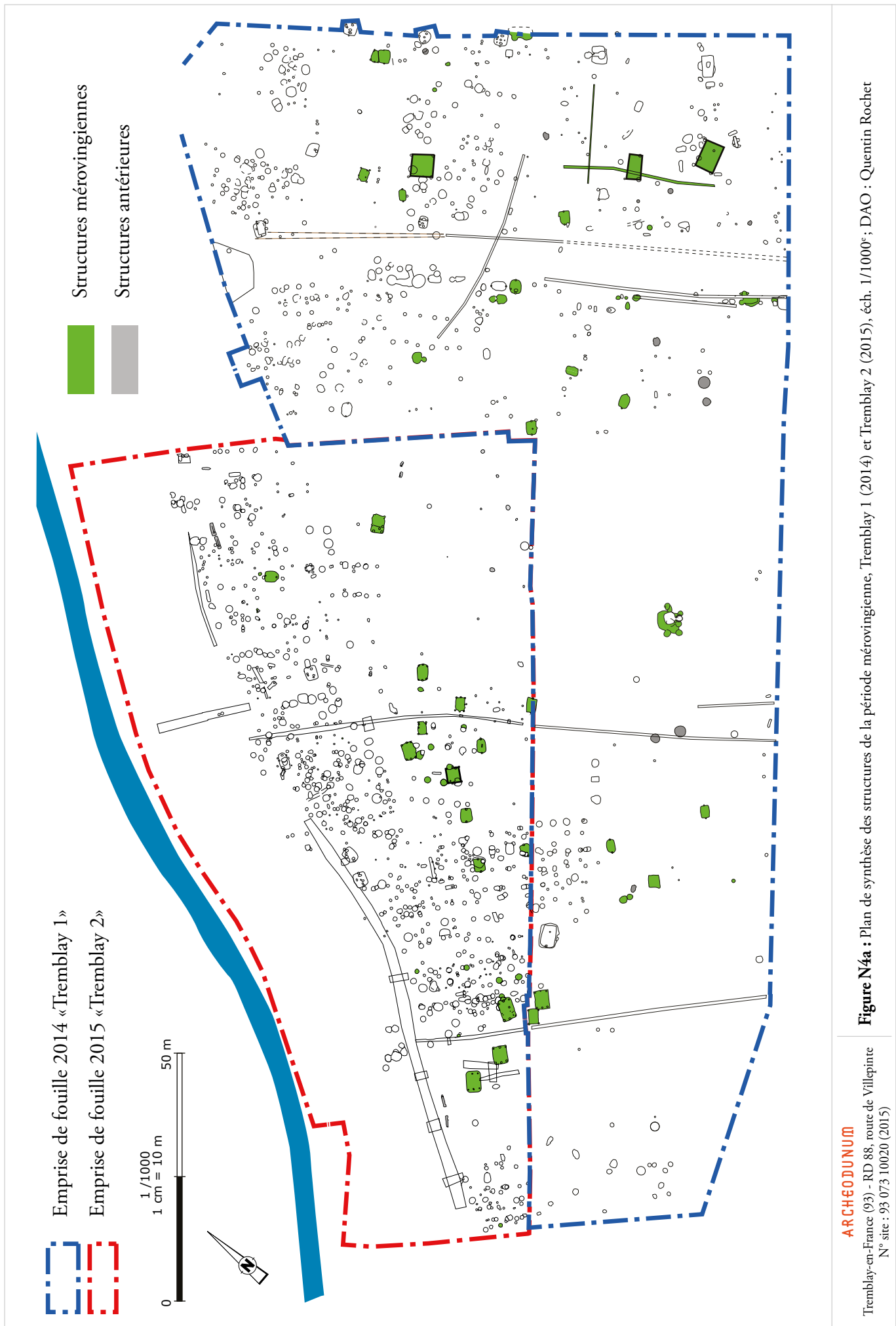
Figure N2 : Plan de synthèse des structures ayant livré du mobilier protohistorique, Tremblay 1 (2014) et Tremblay 2 (2015), éch. 1/1000^e; DAO : Quentin Rochet



ARCHEODUNUM

Tremblay-en-France (93) - RD 88, route de Villepinte
N° site : 93 073 10020 (2015)

Figure N3 : Plan de synthèse des structures ayant livré du mobilier antique, Tremblay 1 (2014) et Tremblay 2 (2015), éch. 1/1000^e; DAO : Quentin Rochet



ARCHEODUNUM

Tremblay-en-France (93) - RD 88, route de Villepinte
 N° site : 93 073 10020 (2015)

Figure N4a : Plan de synthèse des structures de la période mérovingienne, Tremblay 1 (2014) et Tremblay 2 (2015), éch. 1/1000^e; DAO : Quentin Rochet

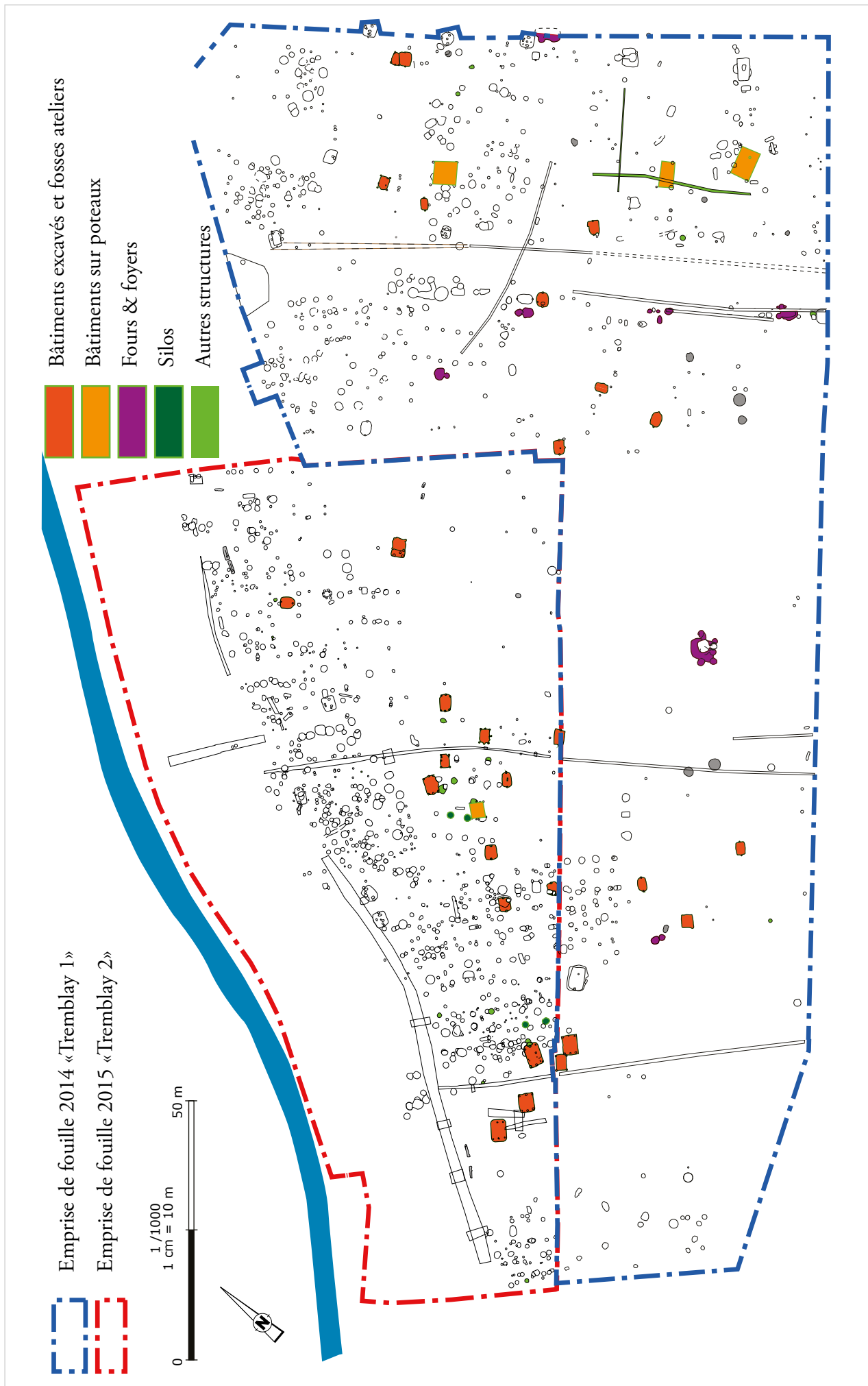
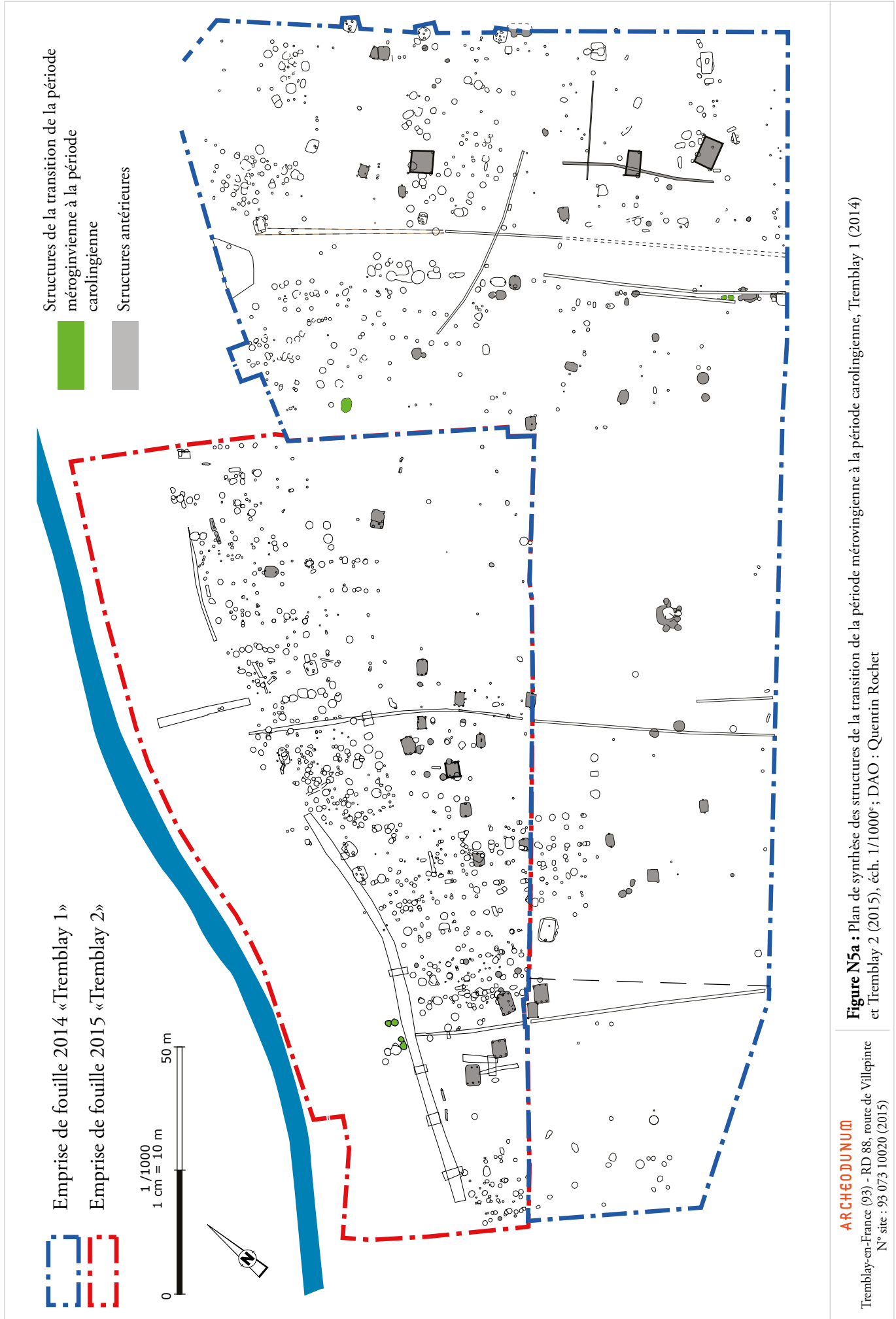


Figure N4b : Plan par type des structures de la période mérovingienne, Tremblay 1 (2014) et Tremblay 2 (2015), éch. 1/1000^e; DAO : Quentin Rochet

ARCHÉODUNUM
Tremblay-en-France (93) - RD 88, route de Villepinte
N° site : 93 073 10020 (2015)



ARCHÉODUNUM

Tremblay-en-France (93) - RD 88, route de Villepinte
N° site : 93 073 10020 (2015)

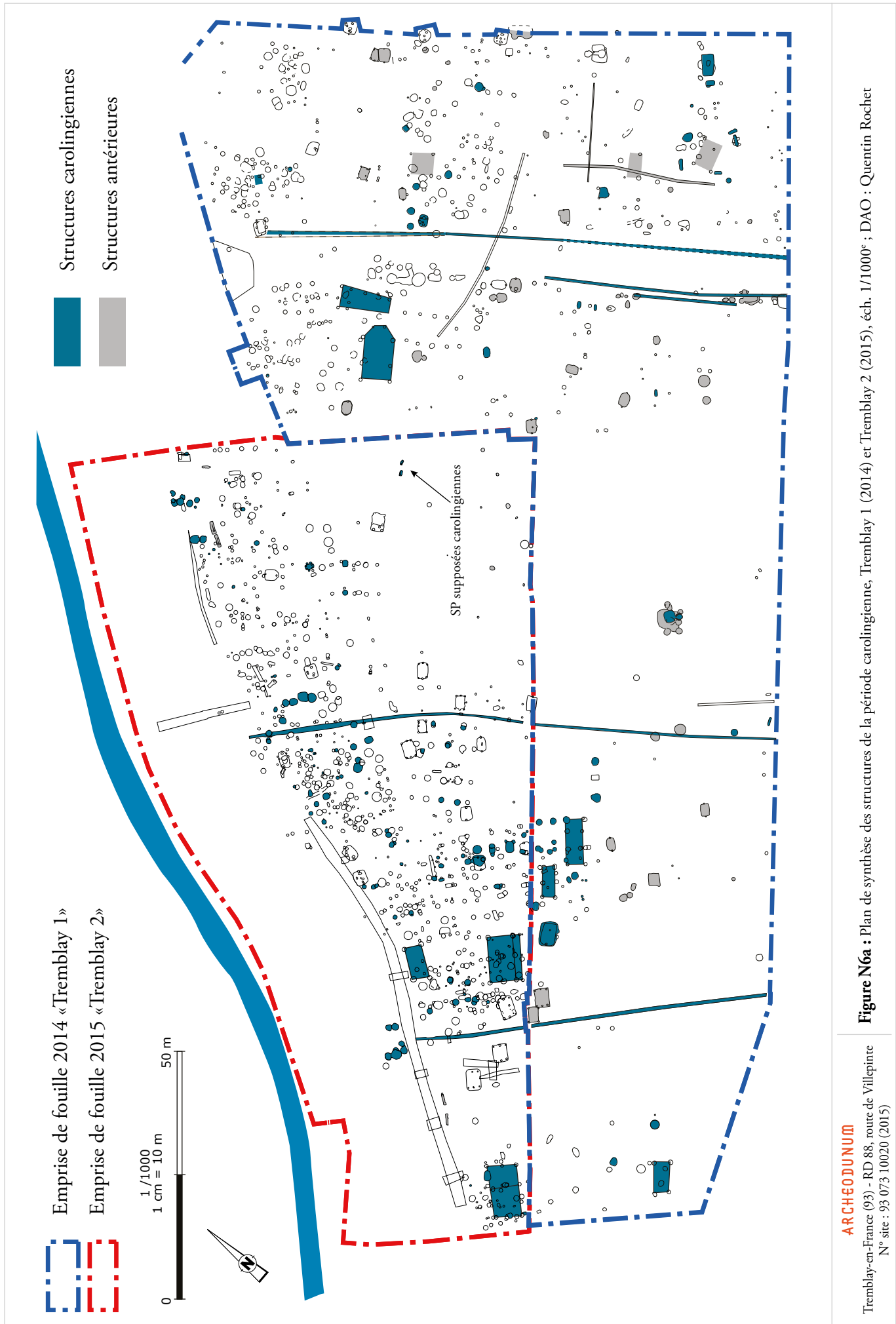
Figure N5a : Plan de synthèse des structures de la transition de la période mérovingienne à la période carolingienne, Tremblay 1 (2014) et Tremblay 2 (2015), éch. 1/1000^e; DAO : Quentin Rochet



Figure N5b : Plan par type des structures de la transition de la période mérovingienne à la période carolingienne, Tremblay 1 (2014) et Tremblay 2 (2015), éch. 1/1000^e; DAO : Quentin Rochet

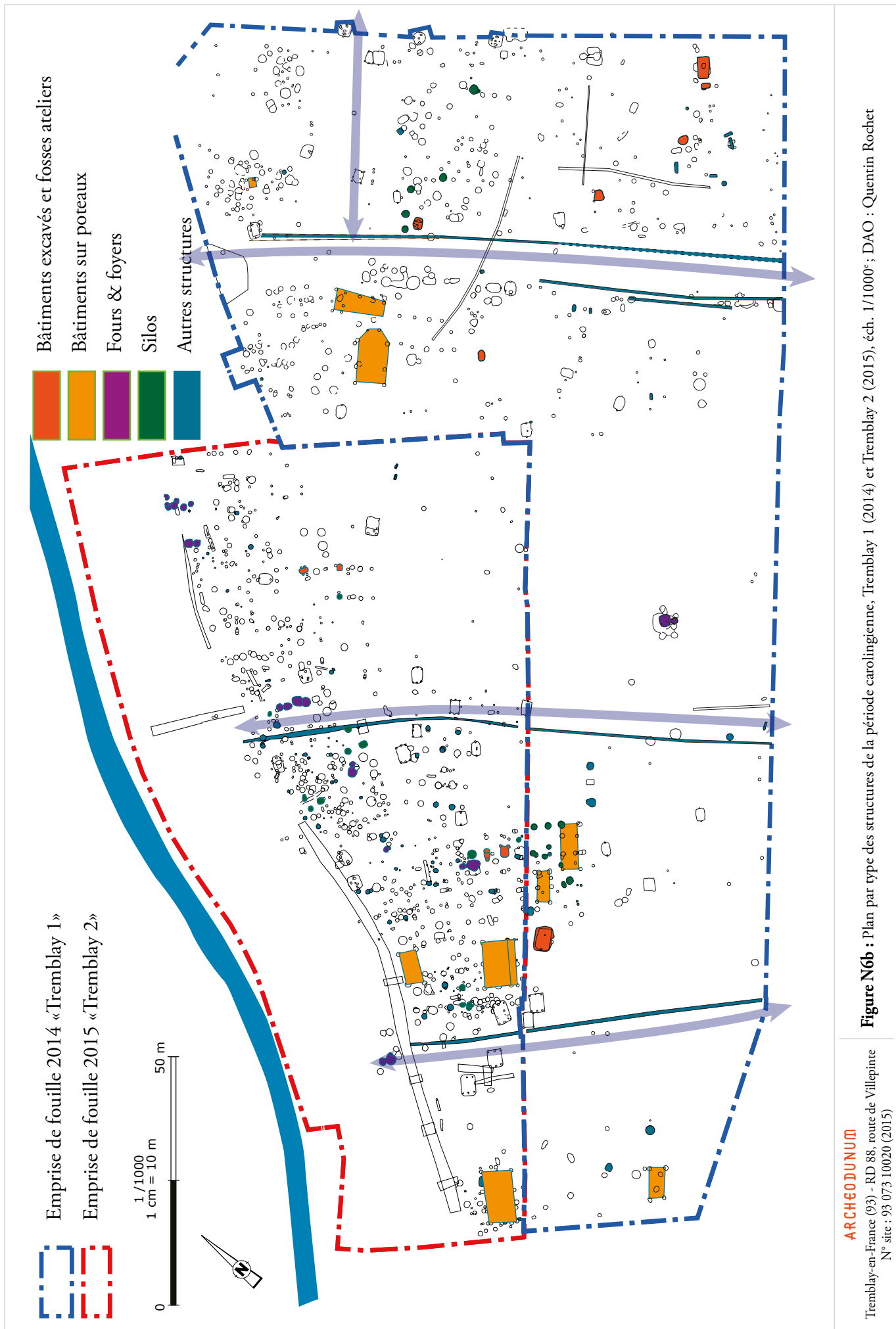
ARCHÉODUNUM

Tremblay-en-France (93) - RD 88, route de Villepinte
N° site : 93 073 10020 (2015)



ARCHEODUNUM

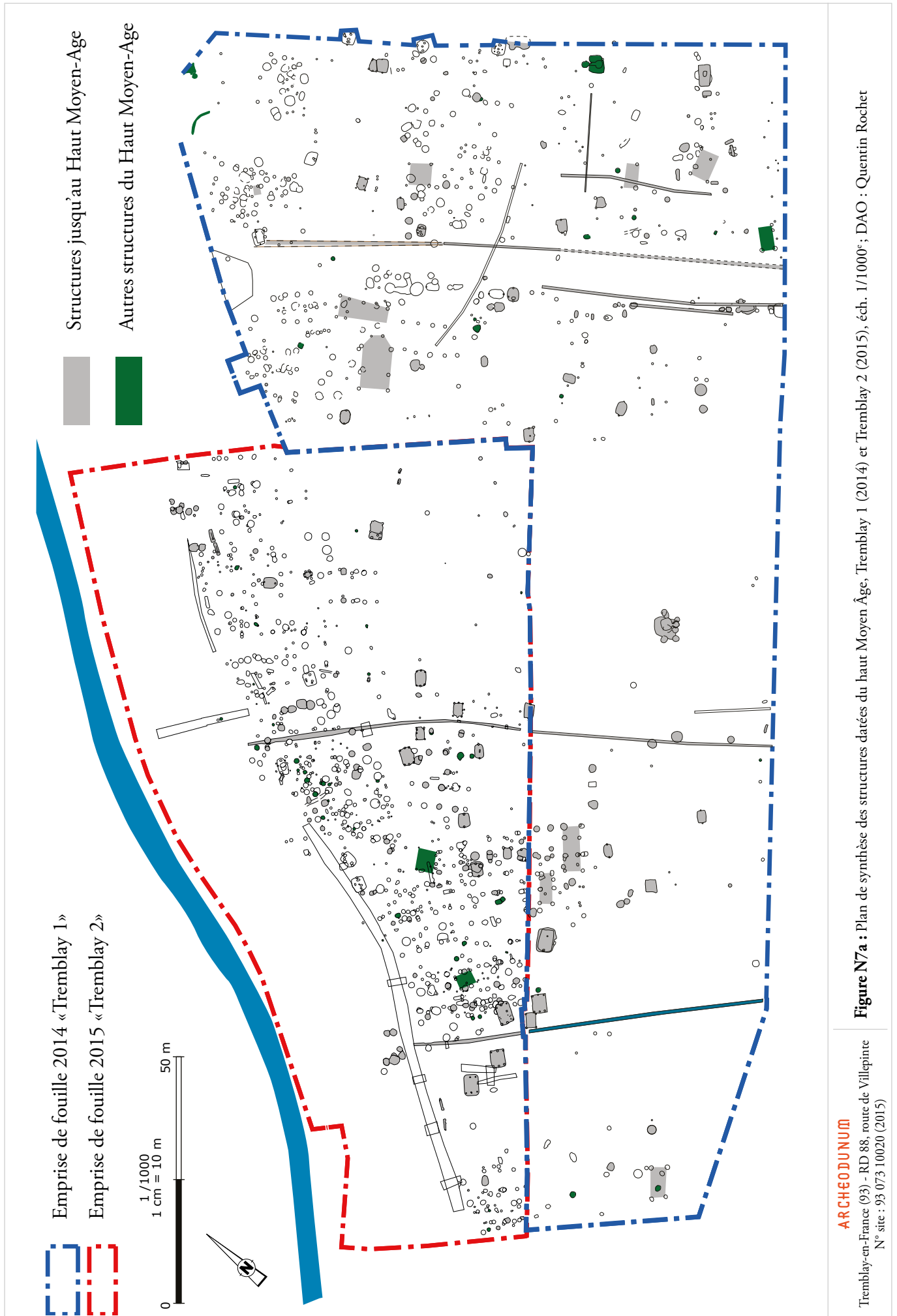
Tremblay-en-France (93) - RD 88, route de Villepinte
N° site : 93 073 10020 (2015)

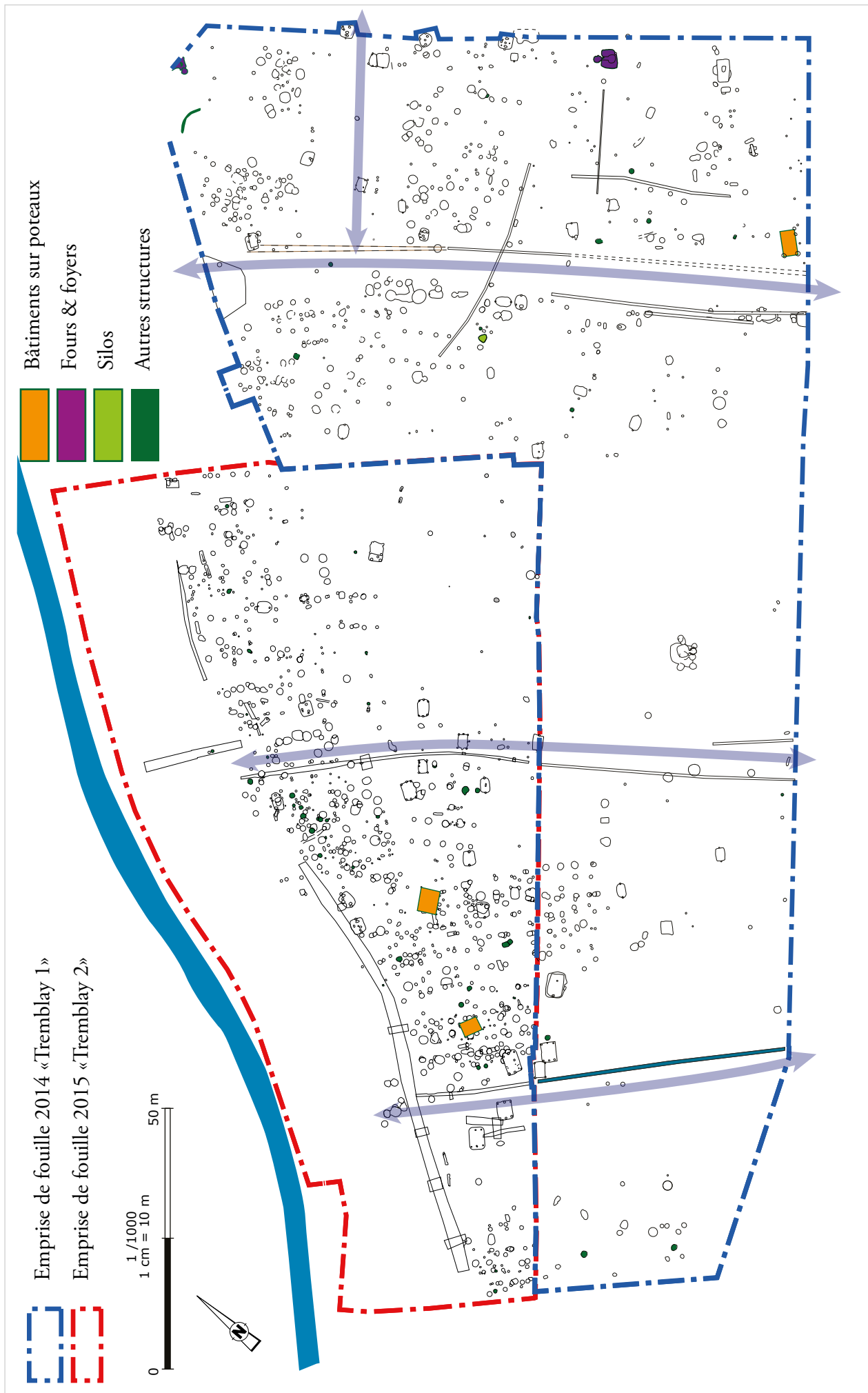


ARCHEODUNUM

Tremblay-en-France (93) - RD 88, route de Villepinte
 N° site : 93 073 10020 (2015)

Figure N6b : Plan par type des structures de la période carolingienne, Tremblay 1 (2014) et Tremblay 2 (2015), éch. 1/1000^e; DAO : Quentin Rochet





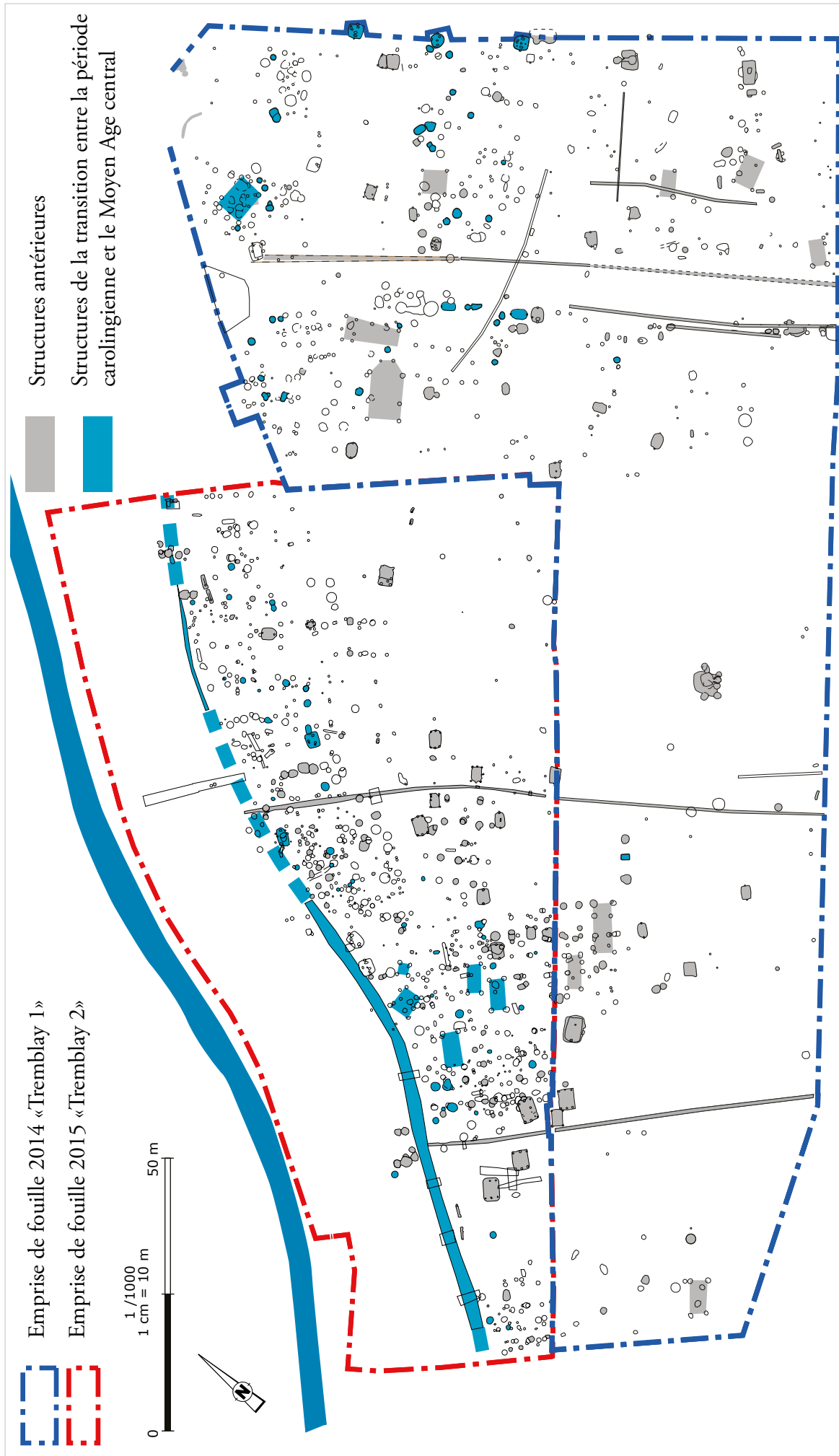


Figure N8a : Plan de synthèse des structures datées de la transition entre la période carolingienne et le Moyen Âge central, Tremblay 1 (2014) et Tremblay 2 (2015), éch. 1/1000^e; DAO : Quentin Rochet

ARCHÉODUNUM

Tremblay-en-France (93) - RD 88, route de Villepinte
N° site : 93 073 10020 (2015)

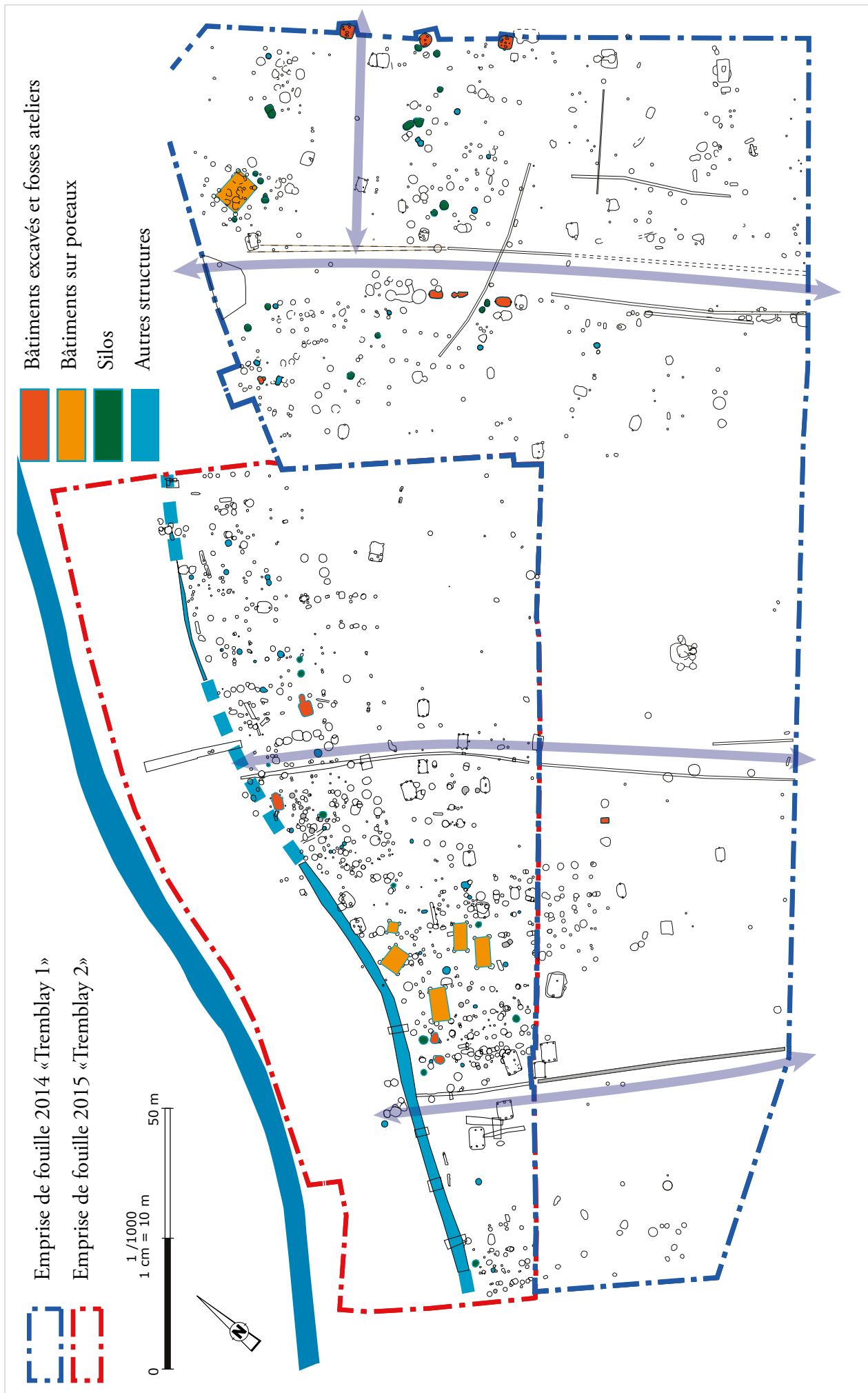
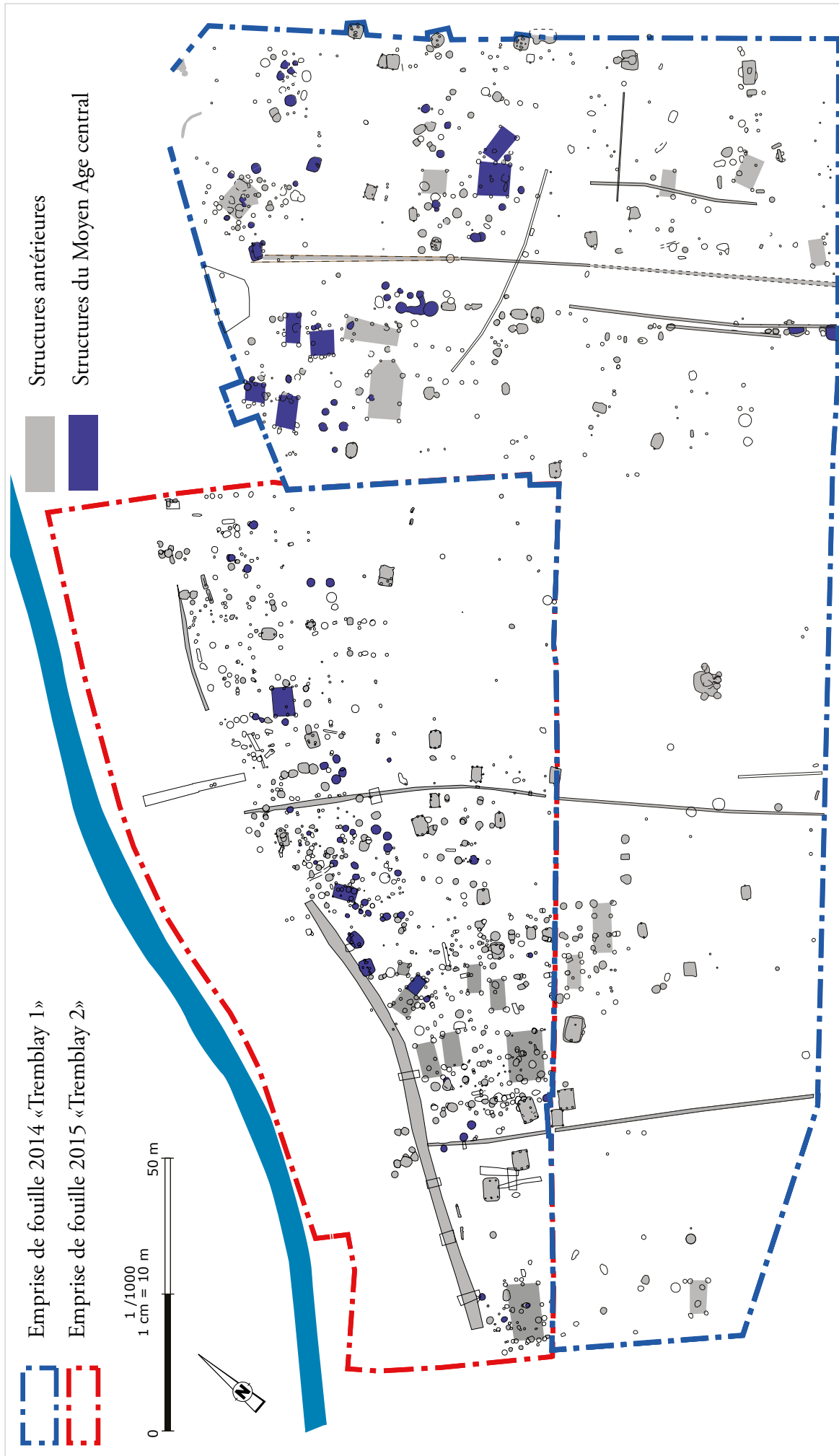


Figure N8b : Plan par type des structures datées de la transition entre la période carolingienne et le Moyen Âge central, Tremblay 1 (2014) et Tremblay 2 (2015), éch. 1/1000^e; DAO : Quentin Rochet

ARCHÉODUNUM

Tremblay-en-France (93) - RD 88, route de Villepinte
 N° site : 93 073 10020 (2015)



ARCHEODUNUM

Tremblay-en-France (93) - RD 88, route de Villepinte
N° site : 93 073 10020 (2015)

Figure N9a : Plan de synthèse des structures du Moyen Âge central, Tremblay 1 (2014) et Tremblay 2 (2015), éch. 1/1000^e; DAO : Quentin Rochet

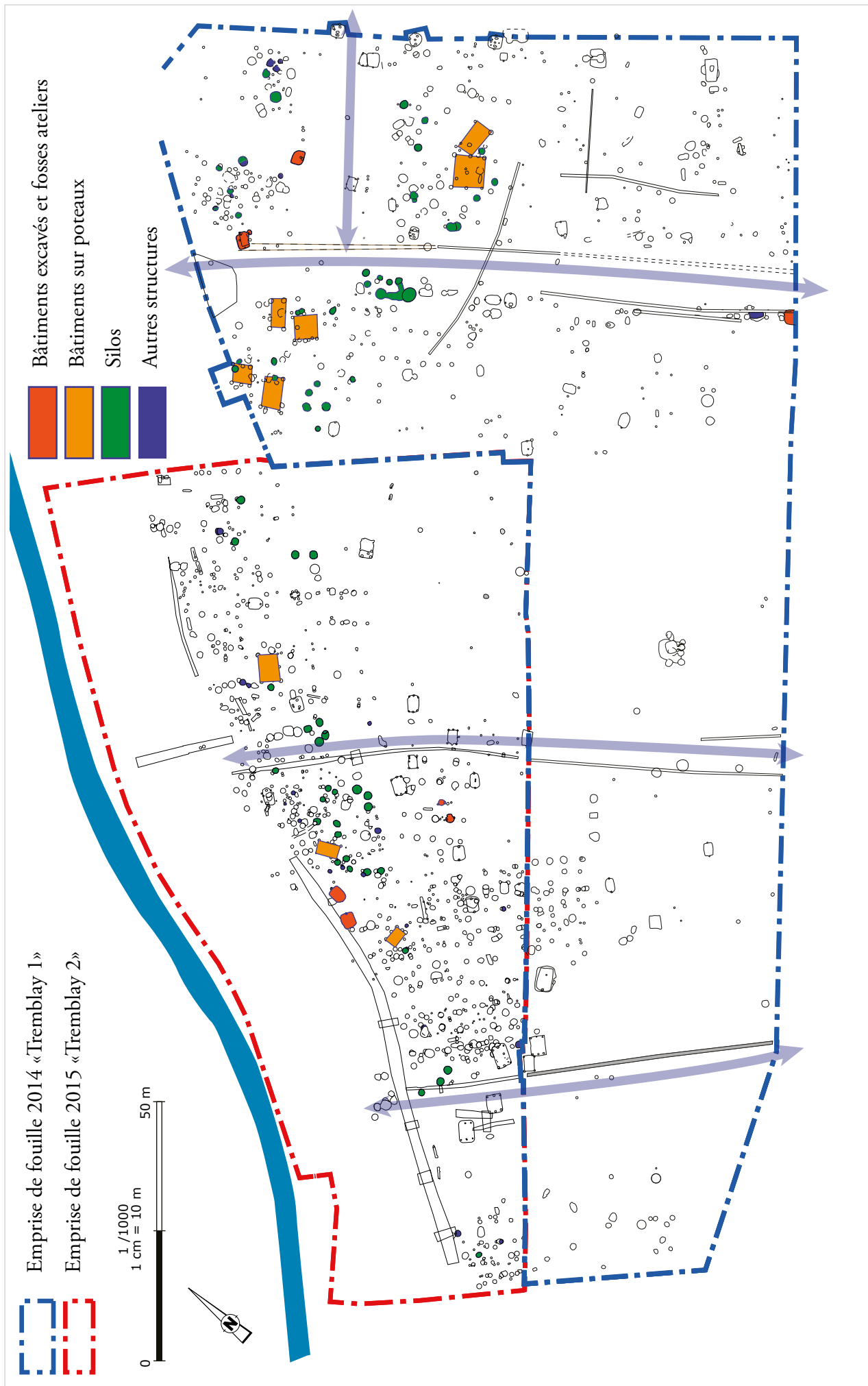


Figure N9b : Plan par type des structures du Moyen Âge central, Tremblay 1 (2014) et Tremblay 2 (2015), éch. 1/1000^e; DAO : Quentin Rochet

ARCHEODUNUM
 Tremblay-en-France (93) - RD 88, route de Villepinte
 N° site : 93 073 10020 (2015)

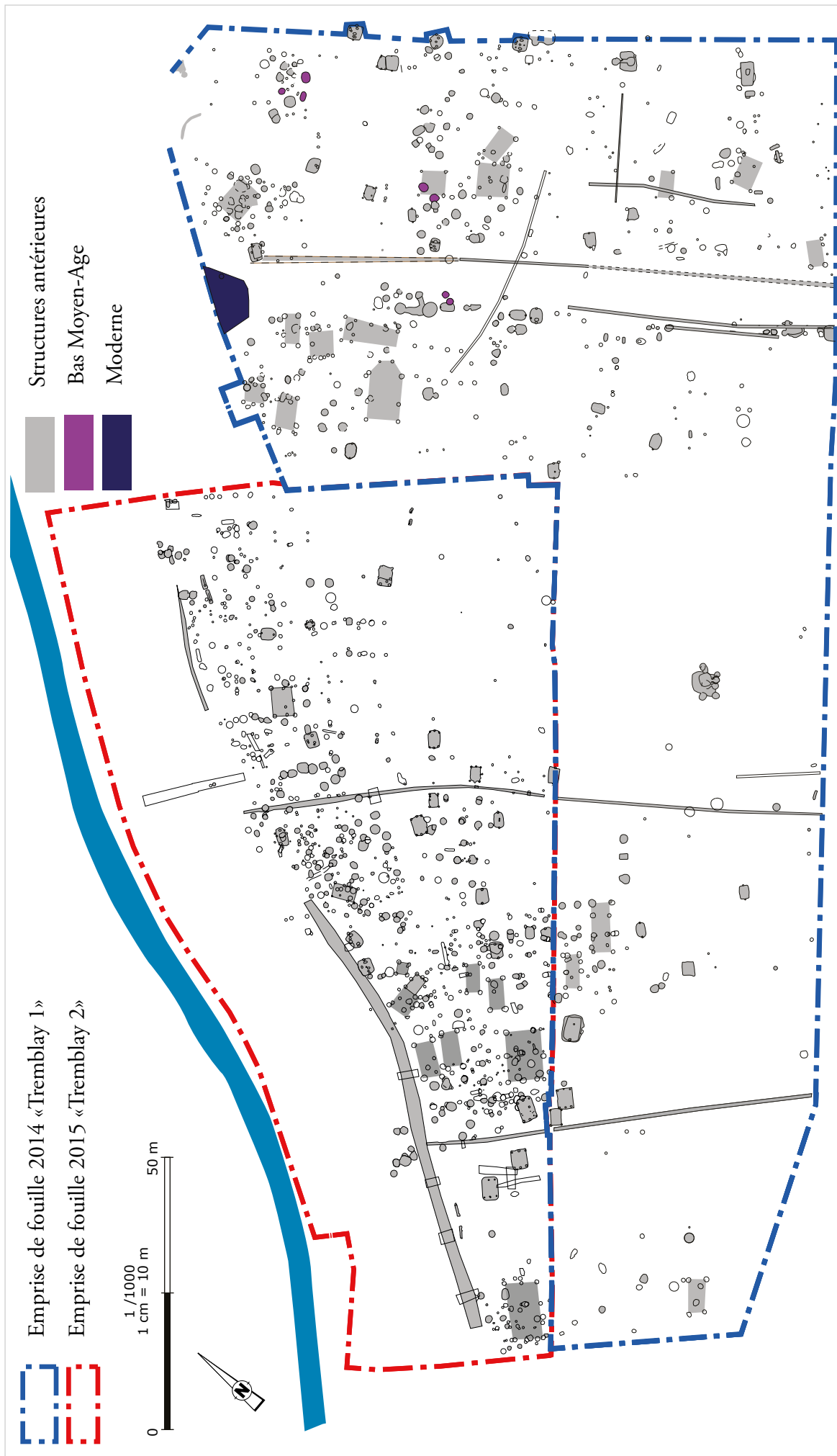
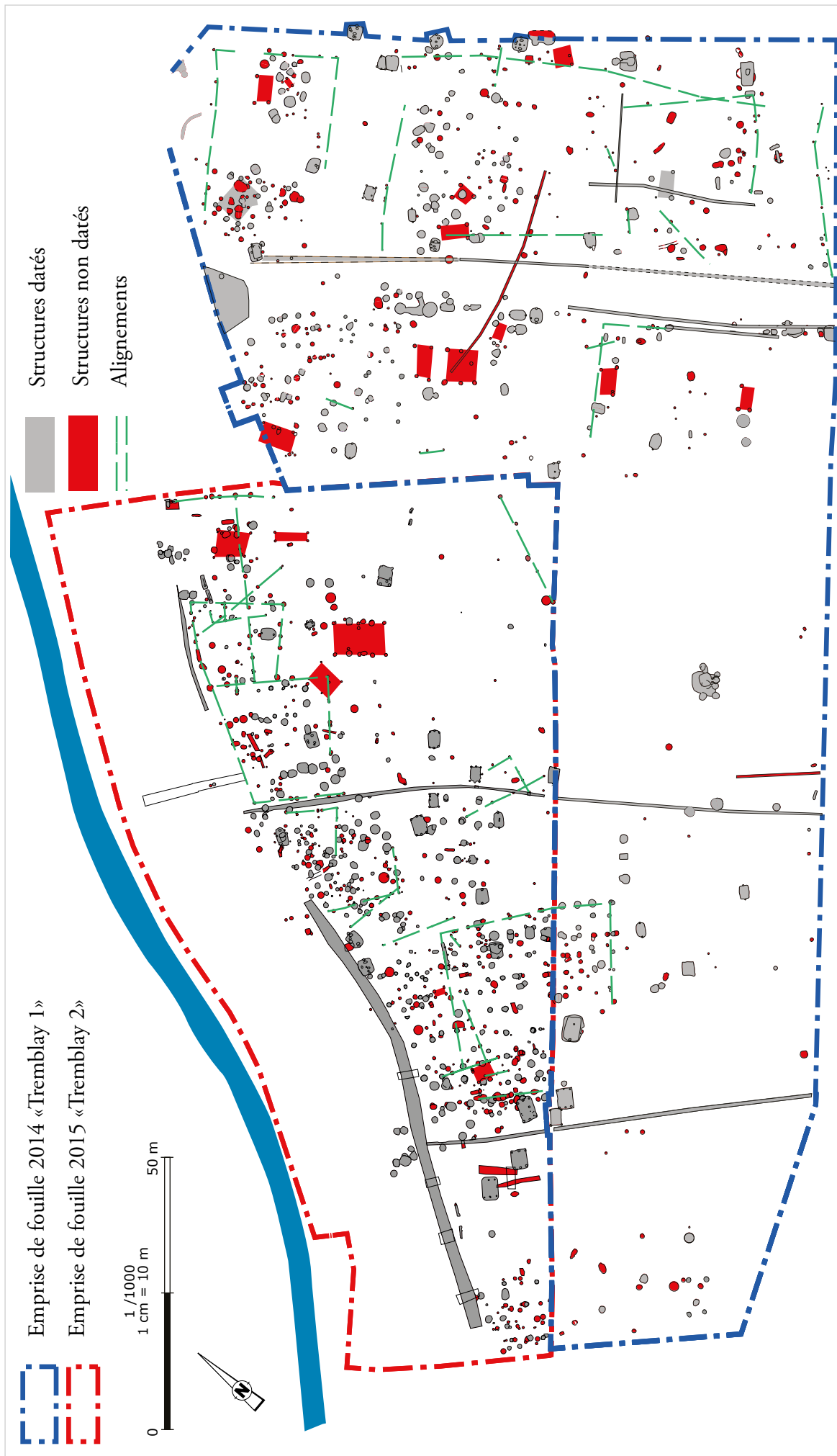


Figure N10 : Plan de synthèse des structures du bas Moyen Âge, Tremblay 1 (2014) et Tremblay 2 (2015), éch. 1/1000^e ; DAO : Quentin Rochet

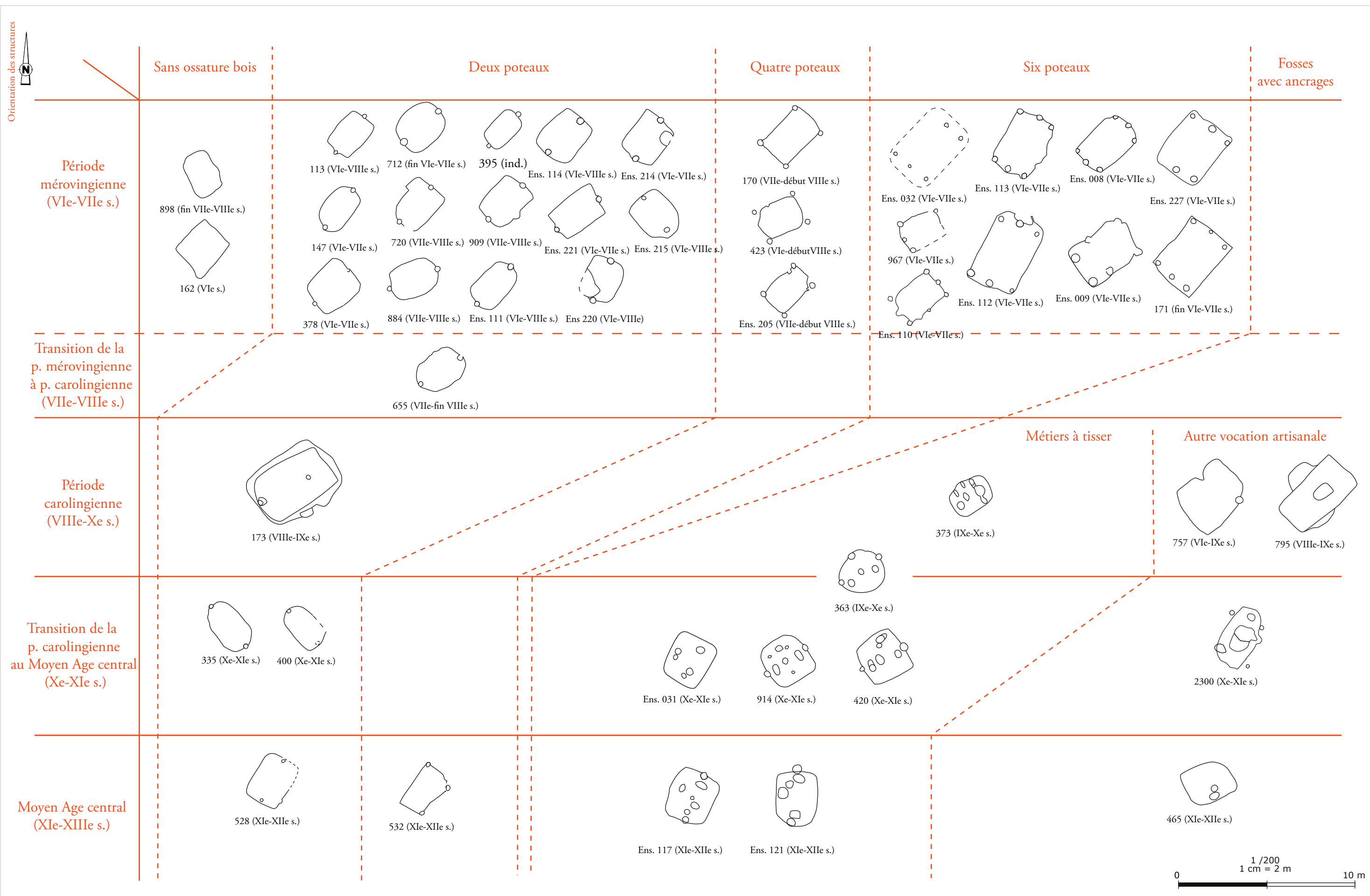
ARCHEODUNUM

Tremblay-en-France (93) - RD 88, route de Villepinte
N° site : 93 073 10020 (2015)



ARCHÉODUNUM
 Tremblay-en-France (93) - RD 88, route de Villepinte
 N° site : 93 073 10020 (2015)

Figure N11 : Plan de synthèse des structures non datées, Tremblay 1 (2014) et Tremblay 2 (2015), éch. 1/1000^e; DAO : Quentin Rochet


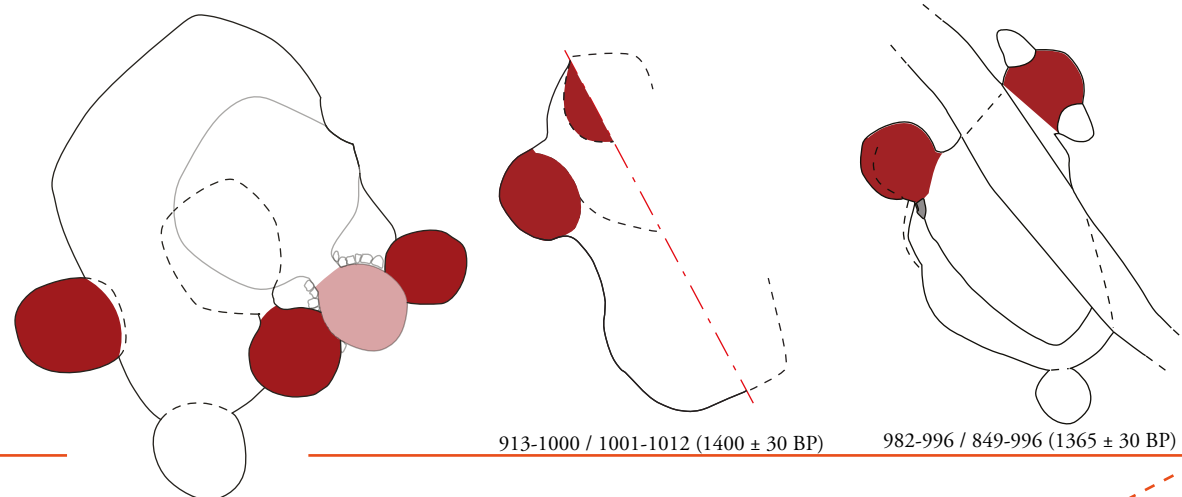




Fours groupés

Fours simples

Période mérovingienne (VIe-VIIe s.)



159-248-158 (VIe-VIIe s.)

630-631 (VIe-VIIIe s.)

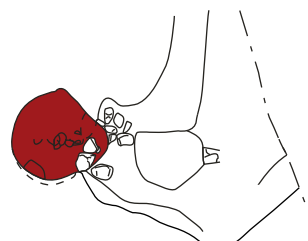
337-951 (VIe-VIIIe s.)

913-1000 / 1001-1012 (1400 ± 30 BP)

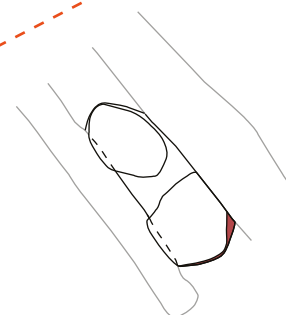
982-996 / 849-996 (1365 ± 30 BP)

209 / 228-230-231 / 237 / 235 (VIe-VIIIe s.)

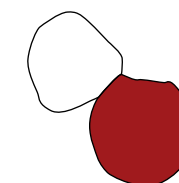
Transition de la p. mérovingienne à p. carolingienne (VIIe-VIIIe s.)



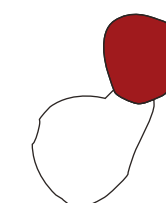
574-972 (VIe-IXe s.)



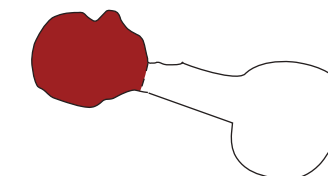
981-1049-855 (VIIIe s.)



Ens. 125 (1425 ± 30 BP)



Ens. 103 (1285 ± 30 BP)




756 (HMA non précisé)

Période carolingienne (VIIIe-Xe s.)

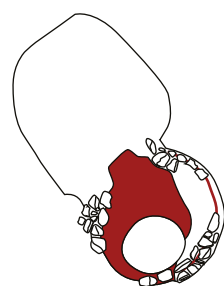
Fours simples

Fours simples construits

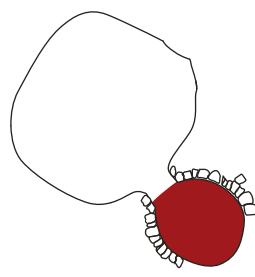
Fours avec radier sous la chambre de chauffe



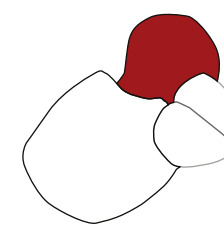
Ens. 021 (IXe-XIe s.)



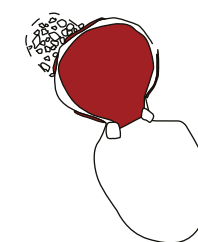
Ens. 003 (VIIIe-IXe s.)



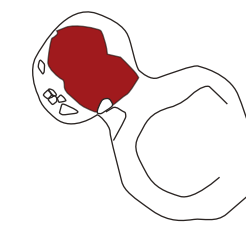
232-250-233 (VIIIe-Xe s.)



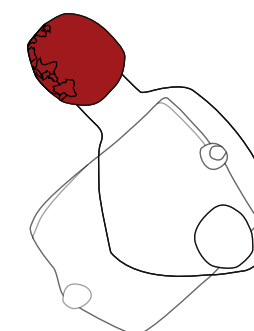
Ens. 020 (IXe-Xe s.)




Ens. 116 (VIIIe-IX s.)



Ens. 104 (VIIIe-Xe s.)

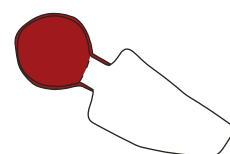


Ens. 211 (VIIIe-Xe s.)



Ens. 208 (VIIIe-IXe s.)

Transition de la p. carolingienne au Moyen Age central (Xe-XIe s.)



342-1050-341

