



**HAL**  
open science

# Les Rgaybat (1610-1934) Tome 1 Des chameliers à la conquête d'un territoire

Sophie Caratini

► **To cite this version:**

Sophie Caratini. Les Rgaybat (1610-1934) Tome 1 Des chameliers à la conquête d'un territoire. 1989.  
hal-03609777

**HAL Id: hal-03609777**

**<https://hal.science/hal-03609777>**

Submitted on 22 Mar 2022

**HAL** is a multi-disciplinary open access archive for the deposit and dissemination of scientific research documents, whether they are published or not. The documents may come from teaching and research institutions in France or abroad, or from public or private research centers.

L'archive ouverte pluridisciplinaire **HAL**, est destinée au dépôt et à la diffusion de documents scientifiques de niveau recherche, publiés ou non, émanant des établissements d'enseignement et de recherche français ou étrangers, des laboratoires publics ou privés.

**LES RGAYBĀT  
(1610-1934)**



**Sophie CARATINI**

# **LES RGAYBÂT**

**(1610-1934)**

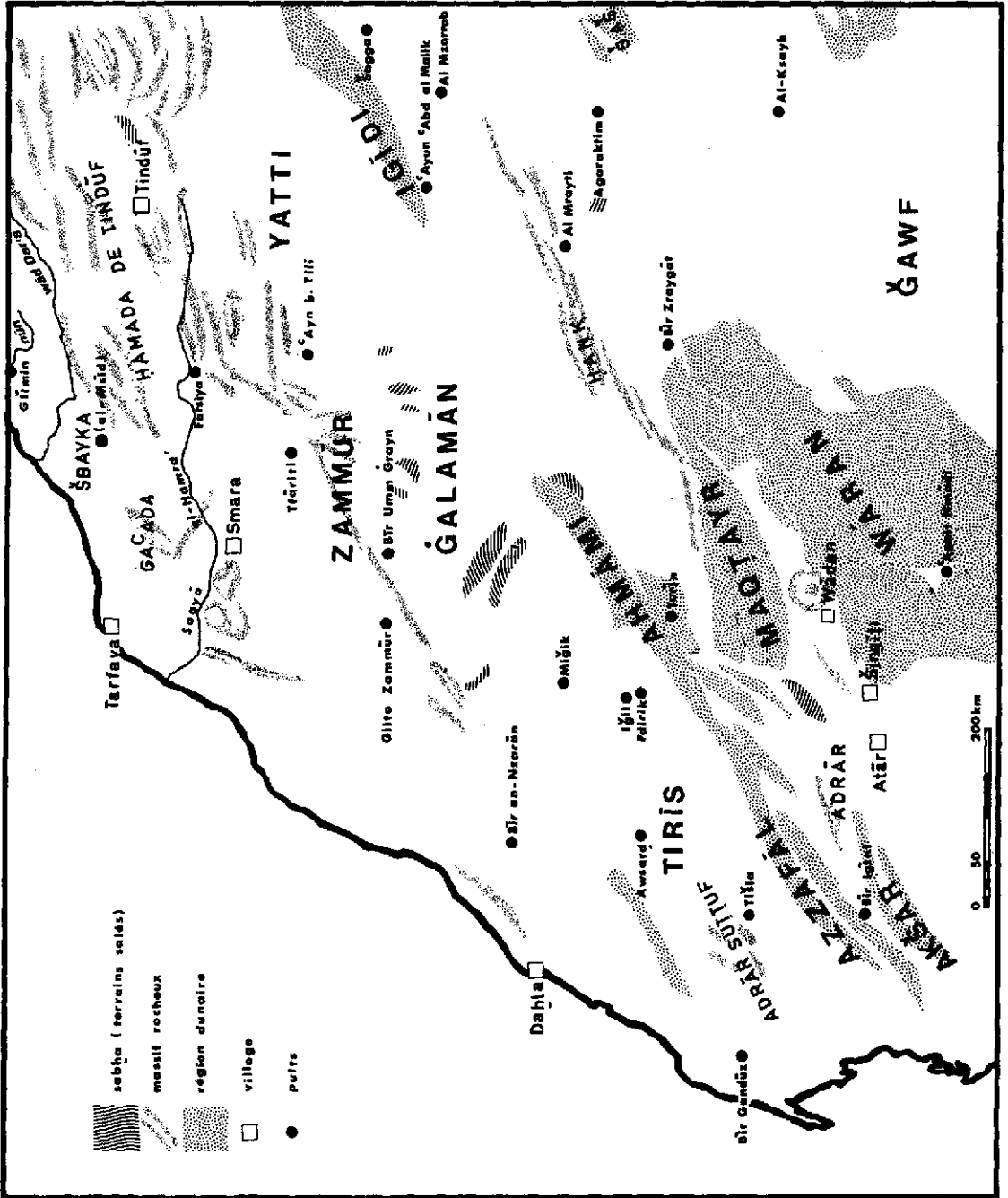
**TOME I**






**DES CHAMELIERS  
A LA CONQUÊTE D'UN TERRITOIRE**

**Éditions L'Harmattan**  
5-7, rue de l'École-Polytechnique  
75005 Paris







-  sabča (terreins salés)
-  massif rocheux
-  région dénudée
-  village
-  puits

0 50 200 km



## PRÉFACE

*Il est désormais largement admis que l'espace saharien, loin d'être d'un seul tenant, se compose en réalité de compartiments méridiens, de fuseaux ou panneaux nord-sud, les uns « positifs » à travers lesquels les communications Maghreb-Soudan restent relativement aisées, les autres « négatifs », plus inhospitaliers, de type Mağābat al-kūbrā, Tanazrūf, Ténére ou désert libyque.*

*Nombre de faits ethnographiques, à commencer par la distribution des harnachements chameliers, viennent appuyer une hypothèse faisant du Sahara « occidental » un domaine remarquablement autonome et à bien des égards sui generis : la selle maure n'appartient qu'au Far West saharien, sans relation génétique imaginable avec les types centre-orientaux.*

*Ce Sahara occidental, de la côte atlantique au Tanazrūf et du wād Dar'a aux sahels sénégalo-nubiens, devait d'ailleurs demeurer longtemps le plus inconnu, le plus tardivement exploré, et aussi d'ailleurs, celui où la résistance armée à la conquête coloniale aura tenu le plus longtemps, pour ne s'achever qu'en 1934, après une guerre d'une trentaine d'années.*

*C'est que, pour désertique qu'il soit, cet immense pays, loin d'être un Empty Quarter hyperaride, reste relativement accessible à la vie humaine et constitue le fuseau méridien occidental à travers lequel s'écoulera, vers le sud, pour s'y superposer au vieux substrat berbère, le courant migratoire des Bédouins arabes Ma'qil, puis wuld Hasan.*

*Nombre de groupes vont de la sorte occuper peu à peu les vastes territoires de nomadisation disponibles, en fonction de leur vocation économique (moutonniers, chameliers, voire petits cultivateurs) : awlād Bū as-Sba', awlād Dlaym, Tağakānt, etc. Les Rgaybāt n'entreront en scène qu'assez tard (début du XVII<sup>e</sup> siècle), et c'est à l'étonnante histoire de ce dernier groupe qu'est consacré l'ouvrage de Sophie Caratini.*

*Destin singulier, s'il en fut, que celui d'une modeste tribu maraboutique de moutonniers et même de cultivateurs au pays du Dar'a, dans la Sāgya al-Hamrā', puis au Zammūr pour se trouver un beau jour devenue, du Sud-*

marocain aux émirats mauritaniens, l'élément dominant, le plus riche en chameaux comme en guerriers.

Ce livre, le premier consacré à l'ensemble des Rgaybāt Sāhil et al-Gwāsim, est à la fois une histoire et une description ethno-sociologique du groupe, avec une première partie intitulée « Des chameliers à la conquête d'un territoire », et la seconde « Territoire et société ».

Mais d'abord, l'histoire, avec ses débuts bien humbles : un petit marabout, Sīd Aḥmad ar-Rgaybī, s'installe, au début du XVII<sup>e</sup> siècle peut-être, en pays Takna, entre Dar'ā et Sāgya : c'est plus tard qu'on le gratifiera d'une origine chérifienne.

Le groupe est faible encore, mi-paysan mi-moutonnier, mais il va falloir, un jour, pour le troupeau qui a prospéré, chercher de nouveaux pâturages. Toujours « adossé » au pays Takna, la tribu va occuper vers le sud, un pays célèbre pour ses pâturages, le Zammūr. On va y passer du statut de zwāya (tributaire), à celui de guerrier, du mouton au chameau, de dominé à dominateur...

Et l'on n'en restera pas là, car sortis de leur territoire d'origine, les Rgaybāt vont devoir se mesurer avec de nombreux adversaires. Le Sahara qu'ils commencent à envahir n'est pas vide et plusieurs groupes s'y trouvent déjà installés, dont les plus importants sont les Taḡakānt, les awlād Bū as-Sba' et les awlād Dlaym. Il va donc falloir se mesurer avec ceux-ci, au cours d'une longue série de conflits, de la fin du XVIII<sup>e</sup> siècle au début du XX<sup>e</sup> siècle : cinq guerres avec les Taḡakānt, deux avec les awlād Dlaym, deux avec les awlād Bū as-Sba' : la bataille de Fušt (1907), dont j'ai visité le lieu, consacra enfin, avec l'élimination politique de ces derniers, la suprématie, désormais établie, des Rgaybāt.

Les petits moutonniers sud-marocains sont dès lors devenus les plus grands chameliers du Sahara occidental, et leur zone de parcours s'étend jusqu'aux confins de l'Adrār, du Hawz et de l'Azawād, jusqu'à l'Iḡīdi et l'erg šaš : les géologues appellent d'ailleurs « dorsale des Reguibat » l'énorme territoire cristallin s'étendant du Tiris aux Aglāb.

Les Rgaybāt sont donc les maîtres d'une large partie du Sahara occidental, et à partir de leur « sanctuaire », ils mènent en pays « insoumis » (à eux, bien sûr) des raids de pillage de plus en plus lointains, dont certains atteindront l'Adrār des Iforas : faire boire ses montures dans le Niger, quand on arrive du Sud-marocain est, à vrai dire, un assez joli tour de force.

Mais la razzia traditionnelle, à motifs économiques (vol de chameaux et d'esclaves) va peu à peu se doubler d'une résistance armée à la conquête française, et qui ne cessera que sous la contrainte d'un encerclement décisif et tripartite, par le nord (Maroc), l'est (Algérie) et le sud (Mauritanie).

L'histoire des Rgaybāt se trouve donc désormais largement connue, grâce au patient travail d'un chercheur de grand mérite, et qui aura su tirer le meilleur parti des sources disponibles, retrouvées dans la poussière des archives comme sous les tentes des nomades. Si l'enquête aura été longue et difficile, on ne peut que se féliciter du résultat, en soulignant la chance exceptionnelle de l'auteur d'avoir pu découvrir une chronique écrite

« Des principales préoccupations des Rgaybāt » par Muhammad Sālim ibn al-Ḥabīb ibn Hussayn ibn ‘Abd al-Ḥayy et datant de 1931.

*Est-ce à dire que nous savons déjà tout de cette étonnante histoire ? Non, sans doute, car combien de précisions souhaiterions-nous encore connaître ? Saurons-nous jamais le détail de l’aventure des Rgaybāt, de leurs batailles, de leurs navigations offensives au long cours, de leur toponymie des régions parcourues, etc. ? Ce n’est pas certain, puisque tant de vieillards sont déjà morts et que d’autres, derniers témoins de la « grande époque », vont disparaître avant d’avoir pu se voir interrogés. Il est vrai que la mémoire collective du groupe reste certainement très riche en courts poèmes consacrés à des célébrations de hauts faits guerriers, où à l’ironique satire de l’ennemi. Les chronologies locales du type « l’année de l’éclipse », « de la mort du cadi M... », « des hommes à tresses », « de l’arrivée des chrétiens à... », etc., fournissent, de leur côté, des éléments utiles.*

*L’auteur ne s’est pas limité à retracer l’histoire des Rgaybāt jusqu’à la paix de 1934 qui ne devait guère durer plus de 40 ans, puisque les rezzous ont repris depuis, aujourd’hui motorisés. Une deuxième partie, en effet, traite, avec autant de soin et de détails que la première, de la vie des Rgaybāt, aux divers niveaux fonctionnels (la tente, le campement, la fraction), et sous tous ses aspects (chameaux et grand nomadisme, modes de vie, organisation politique, parenté, économique, etc.) : en fait, une sorte d’encyclopédie commentée de la vie bédouine de type Rgaybī.*

*Mais on doit signaler que beaucoup d’informations ne seront pas toutes spécifiques du groupe décrit : les Rgaybāt sont des « Maures » car le fuseau ouest-saharien reste d’un bout à l’autre celui des Maures, même si des rivalités administratives ont parfois voulu, pour des raisons politiques, séparer arbitrairement des Takna (Maroc), des al-Gwāsīm (Algérie), et des maures « coloniaux » (Mauritanie).*

*C’est donc non seulement au lecteur spécialement intéressé par les Rgaybāt mais, plus largement à celui qui veut s’informer sur la vie bédouine au Sahara occidental (à l’exclusion du monde des palmeraies et des lieux sédentaires) que s’adresse un remarquable ouvrage, destiné à devenir un des grands classiques de la littérature saharienne de qualité.*

Theodore Monod



## AVANT-PROPOS

Ce livre s'adresse aux Rgaybât. Il n'a pu être écrit que grâce à l'appui et au concours des lettrés, des élèves et des citoyens Rgaybât de Mauritanie qui ont uni leurs efforts pour qu'il puisse voir le jour.

Sur le terrain, la situation est délicate : les Rgaybât de Mauritanie, dont la plupart des parents ont rejoint le Front Polisario entre 1975 et 1979 ont été associés, dans l'esprit de beaucoup de leurs concitoyens, à ces Saharaouis qu'il a fallu combattre pendant quatre ans. J'ai eu la chance de pouvoir séjourner dans des familles Rgaybât dès la fin de l'année 1974, à la veille du conflit du Sahara occidental. A l'époque, le discours nationaliste, tout au moins dans les campements, n'était pas franchement révolutionnaire. La société tribale n'y était critiquée qu'en tant qu'élément de division populaire. Chacun continuait donc de glorifier son passé propre. Ce « peuple » sahraoui dont il commençait d'être question était conceptualisé, localement, comme une confédération géante de tribus où tout le monde était « cousin », par opposition au reste du monde marocain ou mauritanien. Dans ce contexte, il n'était pas encore trop difficile de recueillir traditions orales et traditions écrites se rapportant à une tribu particulière. Par la suite, les choses se sont durcies. Les anciens terrains de parcours des nomades Rgaybât sont devenus quasiment inaccessibles pour des raisons militaires. Par ailleurs, la contestation de la société tribale à l'intérieur même du mouvement sahraoui s'est traduite par une volonté de rompre le processus de reproduction idéologique du système, processus dans lequel les traditions historiques, racontées de générations en générations, avaient une grande place. Les Rgaybât de Mauritanie ont été sensibilisés à cette campagne, et il m'a fallu être vraiment acceptée et intégrée dans les foyers maures pour que les langues se délient et que les vieux papiers soient sortis. Cette intégration n'a été possible que dans la mesure où je me suis personnellement investie dans l'écoute des uns et des autres, prenant pour objectif de réaliser ce qui leur tenait à cœur : écrire l'histoire de leur tribu avant que la mémoire collective ne se perde au fil des événements.



Afin de multiplier les sources, j'ai entrepris parallèlement le long dépouillement des Archives nationales de Nouakchott, dont l'accès m'a été accordé par le gouvernement mauritanien.

La documentation d'archives est difficile à exploiter en ce sens que, d'une part, les informations y apparaissent sans ordre, et, d'autre part, ces informations sont étroitement mêlées à des interprétations, des analyses, envers lesquelles il faut rester critique. En effet, les préoccupations des administrateurs et des militaires étaient directement liées à une pratique politique et économique, ainsi qu'à un mode de pensée, une idéologie, un esprit « colonialiste ».

Il ressort de cette situation que les auteurs des documents coloniaux ont sélectionné les informations pour ne laisser figurer, le plus souvent, que celles qui sont en rapport direct avec l'exercice du pouvoir, ses vicissitudes, ses difficultés ou ses succès. Or, à fréquenter trop systématiquement cette littérature, on risque de s'en laisser imprégner, même si l'on remet en question tous les jugements de valeur qui y apparaissent, par un vocabulaire, une forme de pensée, une compréhension des faits sociaux qui est à la fois restreinte et orientée. Après avoir, par exemple, rencontré des dizaines de fois la même explication d'un même phénomène, et en particulier s'il semble anodin, on s'aperçoit qu'on a acquis, par réflexe, pourrait-on dire, l'automatisme d'envisager d'abord l'explication coloniale, et qu'il faut, pour s'en dégager, faire un effort intellectuel qui ne peut être fourni que lorsqu'on est conscient du processus subi, ce qui n'est pas toujours le cas. Même lorsqu'on lit « à l'envers », en renversant, pense-t-on, certaines interprétations, en particulier celles qui s'expriment sous la forme de jugements de valeur, on n'est jamais à l'abri de l'insidieux travail du style qui s'effectue parfois à la limite de notre préconscient. Ces réserves ne signifient pas qu'il faille rejeter toutes les analyses des administrateurs et militaires de l'époque coloniale, bien au contraire. L'utilisation de cette littérature est riche d'enseignements, tant sur la société que sur le fonctionnement du pouvoir colonial ; mais elle doit être consultée avec une très grande vigilance.

A chaque fois que cela a été possible, les faits reconstitués à partir des archives coloniales, ou même de la littérature coloniale et post-coloniale, ont été confrontés avec les traditions maures et les traditions Rgaybât, afin de centrer le regard sur leur vision des choses sans faire de concession pour autant à la science objective.

Je tiens à exprimer tout d'abord ma profonde gratitude à tous les Rgaybât, petits et grands, qui m'ont accueillie, encouragée et aidée dans mon travail, et en particulier à Dih ould Daf et sa famille, Moulaye ould Boukhreiss et sa famille, Mohammed Mahmoud ould Ndi et sa famille, Hammou ould Haymedaha et sa famille, Fatma mint el Khalil et sa famille, Salek ould Bouzeid et sa famille, Feten ould Moulaye et sa famille, Abdel Hai ould Abdel Hai.

Je suis en outre extrêmement redevable à Sidi ould Bah ould Abdelhai qui a eu la courtoisie de me permettre de photocopier un manuscrit familial

très complet, écrit en 1931 par son père. Ce document m'a été très précieux ; il est traduit et reproduit en annexe.

Je remercie également tous les Mauritaniens qui ont favorisé ces recherches, en tout premier lieu : Mokhtar ould Hamidoun, Mohammed Mouloud ould Daddah, Abdelwahab ould Cheiguer, Mariem mint Touilem, Ahmed Baba Miské, Taleb Khiyyar ould Cheikh Ma el-Aïnin, Khali Henné ould Cheikh el-Wali, Cheikhna ould Sidi Ali et sa famille, Cheikh Hamzett, Abdallahi ould Mehdi et sa famille et Henoune Blal.

Résidant en Mauritanie, N'deye Fily Diallo m'a apporté, avec sa connaissance du milieu Rgaybāt, une amitié et un soutien moral indéfectible dont je lui sais infiniment gré.

Je suis aussi redevable à la Mauritanie et à l'Institut mauritanien de la recherche scientifique dirigé successivement par Abdallah ould Ba Baccar, Jiyid ould Abdi et Abdelwedoud ould Cheikh. Je remercie la R.C.P. 477 du C.N.R.S. dirigée par M. Dupire qui a financé deux de mes missions sur le terrain.

J'adresse mes remerciements à ceux qui ont accepté de me lire et de me critiquer : F. Beslay, D. Champault, J. Duvignaud, J. d'Arbaumont, F. de Chassey, C. Hamès, S. Robert, P. Pascon et L. Rocca.

Ma reconnaissance s'adresse également au général Sazeau qui fut officier méhariste entre 1945 et 1947 à la lisière sud du territoire des Rgaybāt et qui m'a autorisée à publier ici des photos qui sont autant des souvenirs de sa jeunesse que des documents historiques.

Je n'oublierai pas non plus d'adresser mes remerciements à celles qui m'ont assistée sur le plan technique, Marie-Claude et Myriam Cordani.

Enfin, je me dois de dire que, sans une souscription massive, réunie par l'assemblée des Rgaybāt de Nouakchott sur la suggestion de Feten ould Moulaye, la publication de ce livre aurait été compromise. Cette souscription, qui a été décidée à l'issue de l'examen du manuscrit par les intéressés, représente, à mes yeux, bien plus qu'une participation financière.

## RÈGLES DE TRANSLITTÉRATION

Nous avons choisi de translittérer les termes arabes et vernaculaires qui apparaissent dans notre texte. Pour ce faire, nous avons appliqué les règles établies par l'Organisation Internationale de Normalisation (I.S.O./R.233, 1961, F.). Nous avons cependant conservé l'orthographe française usuelle de certains mots et noms propres lorsqu'ils figurent dans le dictionnaire *Petit Larousse* (édité par la Librairie Larousse, Paris, 1988).

Le choix que nous avons fait — de translittérer plutôt que de transcrire une langue qui est considérée comme un dialecte — nous a d'ores et déjà valu de nombreuses critiques ; et en particulier de la part des linguistes. On

sait, en effet, que, dans les pays arabophones, seul l'arabe littéraire (ou classique) est autorisé à être écrit. Or les populations utilisent, dans la vie courante, des parlers issus de l'arabe classique, certes, mais qui en diffèrent à la fois sur le plan du vocabulaire et de la syntaxe. Ces parlers ne sont pas uniformément répandus et varient d'un pays à l'autre, d'une région à l'autre. Le fait que, pour des raisons religieuses et parfois politiques, les lettrés arabisants manifestent un certain mépris pour leur langue maternelle et l'excluent de la littérature écrite, ne signifie pas que l'usage de l'écriture de ces parlers ne soit pas répandue. Dans la réalité, la masse populaire non lettrée est bien souvent au moins alphabétisée. Spontanément elle utilise les lettres de l'alphabet arabe pour transcrire, de façon à peu près phonétique, les langues dialectales. La transcription de certains phonèmes locaux a même été créée lorsqu'ils n'apparaissent pas en arabe. Le « g » de « garçon », par exemple, est écrit, en Mauritanie, avec la lettre arabe گ (k) à laquelle on ajoute trois points diacritiques ce qui donne : g گٓٓٓ.

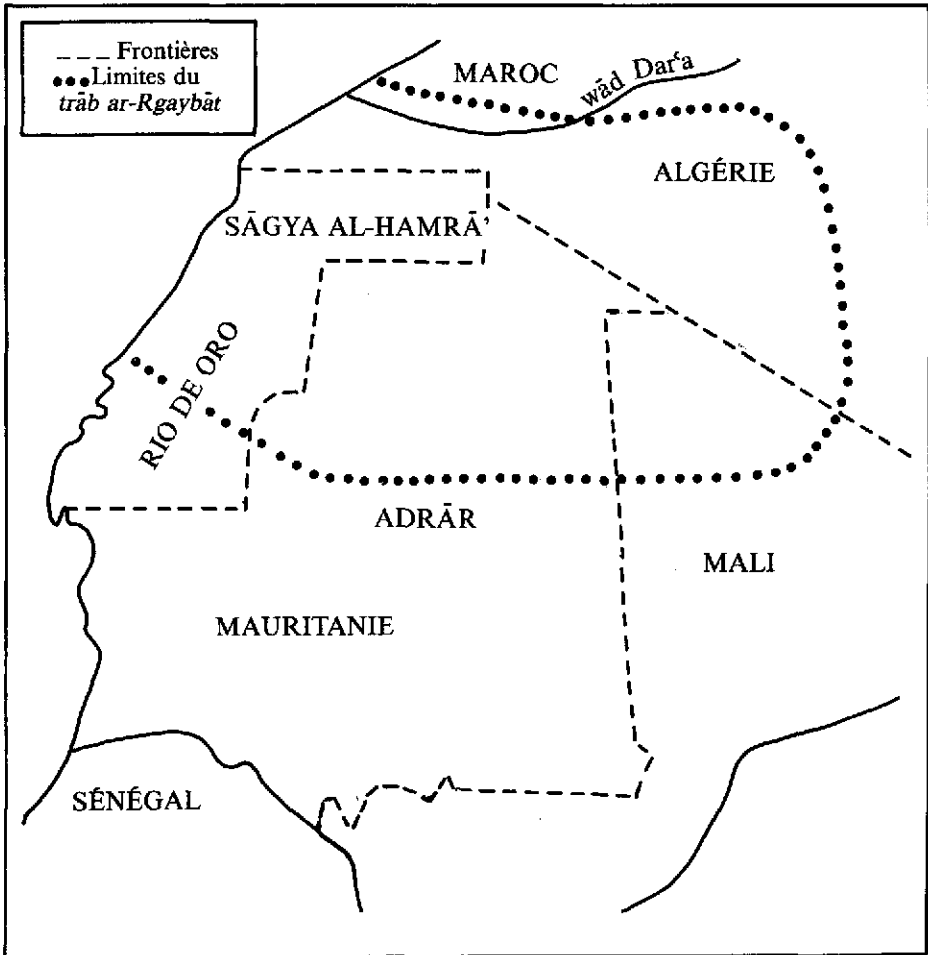
L'écriture des dialectes est utilisée dans la vie courante pour les messages personnels et, parfois, pour transcrire chants ou poèmes célèbres. Comme ses normes orthographiques ne sont pas fixées, on constate des variations dans l'écriture de certains mots. Ces variations proviennent le plus souvent du niveau de culture de l'individu. Selon qu'il est plus ou moins arabisé, l'auteur d'un texte écrit va avoir tendance à s'éloigner plus ou moins de la transcription stricte des phonèmes du dialecte pour appliquer les règles de la graphie arabe. Par exemple on rencontre souvent le terme *al-mā*, qui signifie « l'eau », écrit *al-mā'* conformément à l'orthographe arabe de ce mot. Mais ces particularités ne représentent pas un obstacle à la compréhension. Par ailleurs, l'habitude de l'usage de l'écriture a contribué à partiellement fixer (par répétition) la manière de transcrire le dialecte.

En décidant de translittérer et non transcrire les termes vernaculaires, nous avons donc choisi de prendre en considération la pratique de l'écriture du dialecte. Une difficulté a cependant surgi à propos des voyelles dont les linguistes ont mis en évidence la multiplicité. Nous avons résolu ce problème en utilisant exclusivement les trois voyelles a, u et i, compte tenu que, même en arabe classique elles ne sont pas prononcées strictement, ce qui n'a pas semblé créer un obstacle à la compréhension.

Tous les termes qui apparaissent dans notre texte ont été soit rencontrés dans des manuscrits, soit écrits (et vocalisés) à notre demande par les Rgaybāt qui les ont utilisés en notre présence. Le fait d'écrire un mot du dialecte n'a jamais posé le moindre problème à nos interlocuteurs puisqu'il s'agit chez eux d'une pratique courante. Comme l'orthographe de cette langue, nous l'avons dit, n'est pas normalisée, il se peut que la translittération utilisée ne soit pas la seule possible, tout au moins dans certains cas. Cependant, et c'est là ce qui nous semble l'essentiel, elle sera toujours comprise (nous avons pu en faire l'expérience en Mauritanie où, nous avons mis à l'épreuve notre système de translittération).

Carte I

TRĀB AR-RGAYBĀT AU MOMENT DE LA PÉNÉTRATION COLONIALE  
(1907-1934). LIMITES APPROXIMATIVES



**TRANSLITTÉRATION DES CARACTÈRES ARABES**  
**(d'après la recommandation I.S.O./R.233, décembre 1961)**

ء	'	ط	ṭ (t emphatique)
آ	ā	ظ	ẓ (z emphatique)
ب	b	ع	ʿ (contraction gutturale sonore)
ت	t	غ	ġ (r français de Paris)
ث	ṯ (th anglais de thing)	ف (ب)	f
ج	ġ (j français)	ق (ف)	q (k guttural)
ح	ḥ	ك	k
خ	ḫ (ch allemand de nacht)	ل	l
د	d	م	m
ذ	ḏ (th anglais de the)	ن	n
ر	r (r roulé)	ه	h
ز	z	ة	ṯ (translittéré uniquement à l'état construit)
س	s (s de salon)	و	ū (et w)
ش	š (ch français)	ؤ	aw
ص	ṣ (s emphatique)	ي	ī (et y)
ض	ḏ (d emphatique)	ي	ay

## INTRODUCTION

### Les Bayḍān

Les Rgaybāt (descendants vrais ou supposés de Sid Ahmad ar-Rgaybī) constituent un groupe social de pasteurs nomades, musulmans et arabophones, qui s'est formé à partir de la fin du XVII<sup>e</sup> siècle entre le wād Dar'a et la Sāgya al-Ḥamrā'. Au début du XX<sup>e</sup> siècle, ils sont les maîtres d'un espace géographique d'environ 400 000 km<sup>2</sup> et qui s'étend, du nord au sud, du wād Dar'a à l'Adrār et d'ouest en est, de l'océan Atlantique aux confins algéromaliens. Cette portion d'espace est nommée *trāb ar-Rgaybāt*, expression qui signifie littéralement : la « terre des Rgaybāt ».

Les Rgaybāt se disent *Bayḍān* (blancs) par opposition aux *Ṣūdān* (noirs). Dans l'Ouest saharien, le terme *Bayḍān* fait référence à une aire culturelle définie, le *trāb al-Bayḍān* la « terre des Blancs », à l'intérieur de laquelle il se détermine par plusieurs oppositions de caractère social ou ethnique.

Les *Bayḍān* se distinguent tout d'abord des « Blancs » qui ne sont pas musulmans : les *Nṣārā*, les « nazaréens ». Il s'agit en premier lieu des Européens de l'Ouest qui furent les premiers chrétiens à pénétrer la région, mais aussi des Européens de l'Est (y compris les Soviétiques), les Américains blancs, etc.

Les *Bayḍān* s'opposent également aux populations blanches et musulmanes de la bordure septentrionale du désert qui sont assimilées globalement à des Chleuhs (*Ṣulḥa*). La différence s'établit là, non plus au niveau religieux, mais sur le plan linguistique : les Chleuhs sont berbérophones, les *Bayḍān* sont arabophones.

Les *Bayḍān* se différencient des populations négro-africaines du Sud qui occupent le *trāb as-Ṣūdān*, la « terre des Noirs ». Ses habitants sont nommés *Kwār* (au sing. *Kawrī*), quelle que soit leur appartenance ethnique, religieuse ou linguistique.

Ces trois séries d'oppositions, *Bayḍān*/chrétiens, *Bayḍān*/Chleuhs et *Bayḍān*/*Kwār* reposent donc essentiellement sur des critères culturels : religion et/ou langage. Sur le plan géographique, elles établissent les limites d'aires culturelles différentes : le monde berbérophone du Nord, le monde *Bayḍān* de l'Ouest saharien et le monde négro-africain du Sud. À l'est, le *trāb al-Bayḍān* s'arrête où commence le monde des Twareg linguistiquement berbérophones. Les *Bayḍān* ont peu de contact avec les populations arabophones des plaines marocaines ou algériennes. Ils s'en distinguent d'ailleurs linguistiquement et culturellement (coutumes, art de vivre, etc.). Le dialecte arabe des *Bayḍān* est appelé *ḥassānīya* (1) en référence aux Banū Ḥasan qui l'ont introduit dans le pays. Les *Bayḍān* seraient donc ceux qui parlent la langue des Banū Ḥasan. En fait cette définition est fautive. Les *Bayḍān*, en effet, s'opposent, à l'intérieur même du *trāb al-Bayḍān*, à deux catégories sociales : les *ʿabīd*, les « esclaves » et les *ḥrāfīn*, les « affranchis ». Il s'agit, souvent, de Négro-Africains qu'il ne faut pas confondre avec les *Kwār*. En raison de l'ancienne traite, il y a eu des esclaves et des affranchis dans toute l'Afrique du Nord et le Moyen-Orient. Ces individus sont aujourd'hui des citoyens que la loi déclare égaux aux autres.

Le terme de *Bayḍān* assimile la connotation de « blancheur de la peau » à celle de liberté, voire de noblesse, que vient renforcer l'appartenance à l'aire arabe et musulmane. Toutefois, dire que les *Bayḍān* sont les « Blancs » *ḥassānophones* de l'Ouest saharien est encore inexact. L'observation montre que certains « Noirs » *ḥassānophones* se disent *Bayḍān* tandis que d'autres, « Blancs », sont considérés comme « Noirs » au sens de *ʿabd*, « esclave » ou de *ḥarfānī*, « affranchi » : un homme (ou une femme) est admis comme « Blanc = *Bayḍānī* » si son père est « Blanc = *Bayḍānī* ». Il apparaît que « *Bayḍān* » représente avant toute chose une catégorie sociale dominante à l'intérieur d'un ensemble culturel homogène. La pigmentation de la peau des *Bayḍān* est, certes, en général peu prononcée, notamment dans les régions septentrionales, pour des raisons historico-génétiques : il s'agit des descendants de populations berbères et arabes qui ont, au cours des siècles, effectué des migrations du nord vers le sud, et ont repoussé jusqu'aux rives du Sénégal les ethnies négro-africaines qui occupaient avant le XI<sup>e</sup> siècle tout le Sud-Ouest saharien. Ils étaient donc des conquérants, et les « Noirs » qui sont aujourd'hui parmi eux ont été asservis dans le passé et culturellement assimilés. Puisqu'ils représentent la couche dominante de la population, les *Bayḍān* contrôlent politiquement le *trāb al-Bayḍān* ce qui justifie à leurs yeux l'emploi de cette expression.

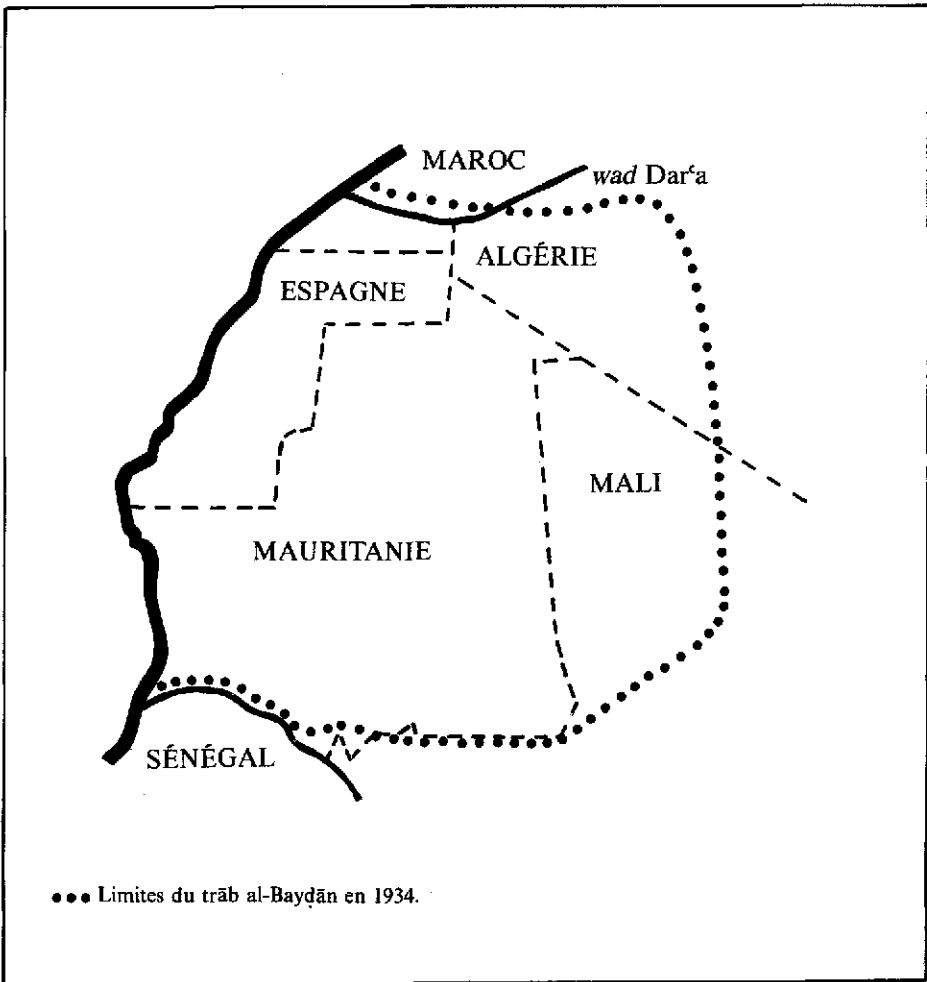
Depuis la période coloniale, le terme de « Maures » est utilisé, en français, pour désigner les habitants *ḥassānophones* de l'Ouest saharien. Le mot peut être employé selon deux acceptions différentes, ce qui prête à confusion. Selon le contexte, il connote soit l'ensemble des populations, toutes catégories sociales confondues, soit la seule couche libre de la population, et traduit rigoureusement le mot *Bayḍān*. Aujourd'hui la confusion est accentuée par le contexte politico-idéologique : si celui qui parle admet la stricte

égalité des citoyens, quelle que soit leur origine, il emploie le terme *Bayḍān* pour désigner toutes les catégories sociales ḥassānophones de l'Ouest saharien ; s'il nie l'égalité des « Blancs » et des « Noirs », des anciens hommes libres et des anciens esclaves (c'est le cas le plus répandu), il conserve au mot *Bayḍān* son sens historique.

Nous employons ici le terme de « Maures » pour désigner l'ensemble des individus du *trāb al-Bayḍān* qui parlent le *ḥassānīya*. Nous réservons le mot *Bayḍān* pour désigner spécifiquement la couche sociale dominante de cette population.

Carte II

LE TRĀB AR-RĠAYBĀT



D'après Michel Guignard, Paris, 1975, p. 10.



Vivant sur une terre désertique en majeure partie impropre à l'agriculture, les Maures forment, au début du XX<sup>e</sup> siècle, une communauté de pasteurs nomades. Chameliers et/ou moutonniers pour la plupart, éleveurs de bœufs pour les plus méridionaux, ils vivent tous sous la tente, à l'exception de quelques sédentaires occupant les villes-marchés qui jalonnent les pistes du commerce transsaharien. Dans les palmeraies, également, vivent en permanence des affranchis ou des familles *Bayḍān* dépendantes qui s'occupent de la culture sous palmiers et de l'entretien des dattiers. Les nomades affluent dans ces centres agricoles (Adrār essentiellement) au moment de la récolte des dattes (*gatna*). Très grossièrement, nous pouvons partager le pays maure de l'époque en quatre zones géographico-économiques :

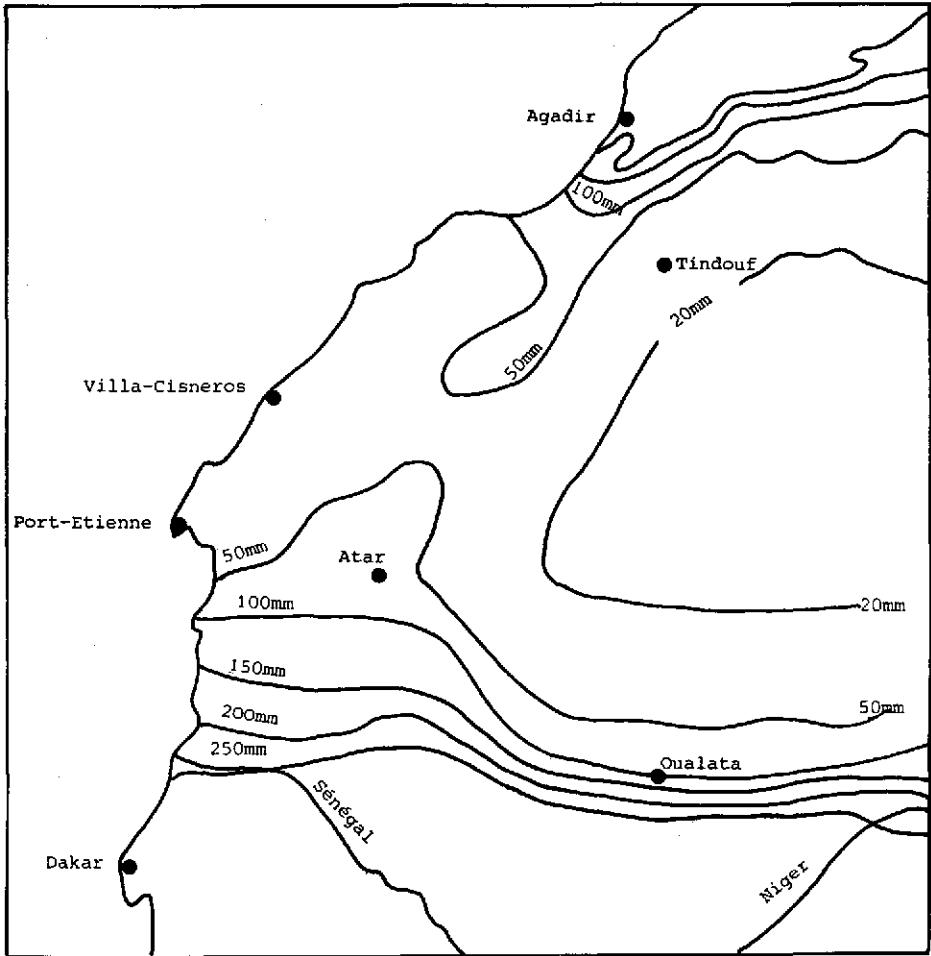
— Le Sud du *trāb al-Bayḍān* reçoit entre 200 mm et 150 mm d'eau par an. On y élève le bœuf et le mouton ; le processus de nomadisation des éleveurs est régulier et leurs déplacements ont peu d'amplitude : les pasteurs se dirigent vers le sud pour aller à la rencontre de la pluie au début de l'hivernage, et rejoignent ensuite leurs terrains de parcours septentrionaux en suivant les tornades (de juillet à septembre). Dès que les mares s'assèchent en octobre, novembre, ils retournent à leurs emplacements d'été. Cette partie du pays maure est divisée en cinq régions, d'ouest en est : le Trārza, le Brakna, le Tagānt, l'Asāba et le Ḥawz méridional. C'est le sahel mauritanien qui est en cours de désertification.

— Au nord de cet ensemble, les environs de Nouadhibou, l'Adrār, le nord du Tagānt et le Ḥawz septentrional reçoivent en moyenne 100 mm de pluie par an. Les troupeaux de moutons et de chameaux sont moins importants que dans le Sud, et l'amplitude des déplacements est légèrement plus grande. Les transhumances se font périodiquement dans le même sens et aux mêmes saisons : les pasteurs vont vers le sud, à la rencontre des tornades, et remontent ensuite vers le nord en suivant la pluie.

— La troisième région du pays maure concerne directement notre sujet. Elle comprend la zone qui reçoit moins de 50 mm d'eau par an : c'est le désert proprement dit ; « là où il n'y a plus personne », comme disent les Maures du Sud. C'est le domaine des chameliers : le Tiris, les regs du Galamān et du Yatti, la bordure des grands massifs dunaires (Maḡṭayr, Saš, Igīdi), la falaise du Ḥank et l'extrémité de la hamada du Dar'ā aux environs de Tindūf. C'est le pays des « grands » nomades, c'est-à-dire des chameliers dont les transhumances annuelles peuvent atteindre un millier de kilomètres. Les cycles pastoraux sont aperiodiques et totalement imprévisibles d'une année sur l'autre, c'est pourquoi les Rgaybāt se nomment eux-mêmes : « Fils des nuages » (*awlād an-naw*).

— La quatrième zone géographique du *trāb al-Bayḍān* s'étend, vers le nord, jusqu'au *wād* Dar'ā qui marque la bordure septentrionale du désert. Il s'agit du Zammūr et de la vallée de la Sāgya al-Hamrā' qui reçoivent environ 100 mm d'eau par an. Le régime des pluies y est un peu différent comme nous le verrons plus loin.

Carte III  
 CARTE DES PRÉCIPITATIONS



Source : R. Furon, Paris, Payot, 1964.

La troisième et la quatrième régions constituent, au début du XX<sup>e</sup> siècle, le *trāb ar-Rgaybāt* qui fait ici l'objet de notre étude. Nous retiendrons, de cette présentation succincte du *trāb al-Bayḍān*, que la terre des Rgaybāt est incluse dans la terre des Maures, et nous noterons la grande interdépendance et complémentarité de ces quatre différentes régions. Complémentarité selon un axe nord/sud qui se vérifie jusqu'aux confins marocains, puisqu'au nord des zones chamelières on passe progressivement aux marches présahariennes

de l'Anti-Atlas où le chameau laisse de nouveau la place au seul mouton et même au bœuf, tandis que les tornades estivales sont remplacées par les pluies d'hiver du climat méditerranéen.

Les Maures se partagent en différents groupements, *qabā'il*, au singulier, *qabila*, terme arabe communément traduit par « tribu » car il représente un ensemble de familles apparentées, issues d'un ancêtre commun, généralement éponyme, et qui entretiennent entre elles des relations de défense et de coresponsabilité. Elles occupent de surcroît, collectivement, un territoire déterminé. La parenté agnatique déclarée des différentes familles, qu'il s'agisse de familles nucléaires ou de familles élargies, est d'abord un système idéologique. Les pratiques d'adoption ou d'intégration au groupe des agnats sont très répandues. L'alliance matrimoniale, qui sert souvent à entériner ces processus, fait que, s'ils sont parents au sens de la parenté biologique ou cognitive, les Rgaybāt, par exemple, ne descendent pas tous en ligne masculine de l'ancêtre éponyme, en l'occurrence, Sīd Ahmad ar-Rgaybī. Les beaux-frères et les oncles maternels (réels et classificatoires) sont plus nombreux que les frères et les oncles paternels (réels et classificatoires) (2).

Disons, en première analyse, qu'une *qabila* est un ensemble de familles unies par des intérêts économiques, juridiques et politiques autour d'un noyau de parents agnatiques issus d'un ancêtre éponyme. C'est un des buts de ce travail que d'essayer de comprendre, à travers l'étude exemplaire d'une *qabila*, celle des Rgaybāt, comment se constitue et se reproduit, en s'élargissant, un tel ensemble, et quels types de relations il entretient avec les autres groupes.

Les *qabā'il* maures constituent une population qui a acquis au cours des siècles son homogénéité : à une communauté de langue est liée une communauté de mode de vie et de pensée, un système de valeurs auquel toutes les catégories sociales se réfèrent. Entre tous les Maures, au-delà des oppositions et des conflits, règne un consensus social et la conscience d'une identité culturelle.

## La place des Rgaybāt dans la société maure

Interrogez n'importe quel vieux Rgaybi : il vous dira immédiatement que les gens ne sont pas semblables. « Semblable » connote ici à la fois l'égalité sociale et l'identité des comportements. Les *qabā'il* maures, en effet, n'étaient pas des groupes égaux mais hiérarchisés. Les valeurs sociales attribuées aux uns et déniées aux autres ne dépendaient pas seulement de la force des armes ou de la richesse. L'élément de prestige était déterminant. Le prestige d'un groupe reposait d'abord sur son origine généalogique ; puis sur le rapport de force qu'il entretenait avec les autres groupes : s'agissait-il d'une *qabila* dominante ou dominée ? Enfin la rumeur publique s'attachait à distinguer,

parmi les groupes dominants, les guerriers des lettrés. Ces derniers compensaient l'absence de pouvoir militaire par le prestige de la science religieuse et de la piété.

Parmi les guerriers, on distinguait les « nobles » qui avaient le sens de l'honneur et l'esprit chevaleresque. Les Rgaybāt les appellent : 'a'rab. Les autres étaient considérés comme pillards sans loi et sans honneur. Les Rgaybāt les nomment : *hassān*. Dans le Sud du pays maure, le terme *hassān* n'a pas cette connotation méprisante. Les groupes guerriers qui y avaient constitué des émirats se disaient descendants des Bānū Ḥasan. C'est pourquoi le mot « *hassān* » y était devenu synonyme de guerrier, quelle que soit l'origine ethnique ou sociale de l'individu ou du groupe ainsi dénommé. Les guerriers vivaient essentiellement des redevances que leur servaient les groupes qu'ils dominaient tout en les protégeant des autres guerriers.

A la période précoloniale, les guerriers possédaient théoriquement la terre. En réalité, comme ils produisaient peu, c'est l'aristocratie lettrée et religieuse, les *zwāya*, qui était propriétaire des puits et des terrains de culture. Les *zwāya*, qu'on nomme en français « marabouts », étaient éleveurs et, bien souvent, commerçants : ils s'occupaient de la récolte de la gomme (dans le Sud), du transit des marchandises et de l'organisation des caravanes. En outre, ils avaient un rôle social important : détenteurs du savoir, ce sont eux qui le dispensaient. Les marabouts étaient peu dominés par les guerriers qui craignaient leur pouvoir religieux. Face au campement des émirs où les princes des guerriers tenaient leur cour se dressaient les universités nomades des *zwāya* qui rassemblaient les lettrés et les savants les plus prestigieux.

Deux catégories sociales faisaient principalement les frais de cette double instance du pouvoir : les tributaires et les esclaves. Les guerriers, qui ne s'occupaient guère d'organiser la vie économique du pays (ils en étaient en fait les parasites en un certain sens) se contentaient de prélever un surplus de bétail aux groupes de pasteurs qui n'étaient ni guerriers ni lettrés : les *znāga*. Le mot *znāga* (au sing. *znāgī*) est un dérivé du nom *Ṣanḥāga*. Mais, comme le terme *hassān*, il a pris avec l'histoire un sens plus social qu'ethnique. On le traduit généralement par « tributaire » car le *znāgī* verse un tribut aux guerriers. Notons cependant que certains groupes maraboutiques payaient également la protection des guerriers. On les appelle les « marabouts de l'ombre » par opposition aux « marabouts du soleil » qui ne devaient rien à personne. Cependant les marabouts de l'ombre étaient encore très privilégiés par rapport aux *znāga*. Les tributaires étaient des *Bayḍān* organisés en *qabā'il* autonomes. Il est possible que cette couche de la population était déjà soumise à l'aristocratie lettrée et religieuse avant que les *hassān* ne dominent le pays. Le paiement de l'impôt religieux, la *zakāt*, par exemple, et, vraisemblablement, toutes sortes de services rendus aux *zwāya* devaient matérialiser cette soumission.

Parmi les *znāga*, les chefs de confrérie et les chefs d'école (plus rarement) recrutaient leurs disciples. Certains d'entre eux parvenaient, par ce biais, à se soustraire à la domination des guerriers. Grâce à cet attrait, les *zwāya*, qui se défendaient pourtant, au nom de l'islām, d'exercer des pressions

économiques sur quiconque (... les esclaves mis à part) se créaient une clientèle. Un proverbe maure dit : « Le *znāgī* doit être sous l'étrier ou sous le livre ».

L'esclave constituait, jusqu'à la période coloniale, la principale main-d'œuvre des *Bayḍān*. Il était considéré comme un élément important de la richesse : « *Les zwāya conseillent donc à leurs enfants de ne vendre ni leurs serviteurs, ni leurs livres, ni leurs terrains de culture (3).* »

Les esclaves étaient surtout utilisés par les marabouts qui dirigeaient directement leurs travaux. L'esclave, homme indispensable à l'éleveur, était en même temps puisatier, cueilleur de gomme et berger. La « servante » gardait le petit bétail, s'acquittait des corvées d'eau et de bois, et participait aux travaux domestiques. Le captif était soit acheté aux caravaniers, soit enlevé aux abords des villages qui bordent le Sénégal ou le Niger.

Lorsque les esclaves étaient affranchis, ils devenaient *hṛātīn* (sing. : *hṛātānī*). Ces derniers formaient une population constituée en petites communautés soit agricoles, dans les oasis, soit pastorales. L'affranchi avait à peu près le statut de métayer. Socialement, il se situait entre l'esclave et le tributaire : s'il jouissait à peu près des mêmes droits que le *znāgī*, il était toujours considéré comme un 'abd. En ce sens, il lui était impossible d'épouser une fille de *Bayḍān*.

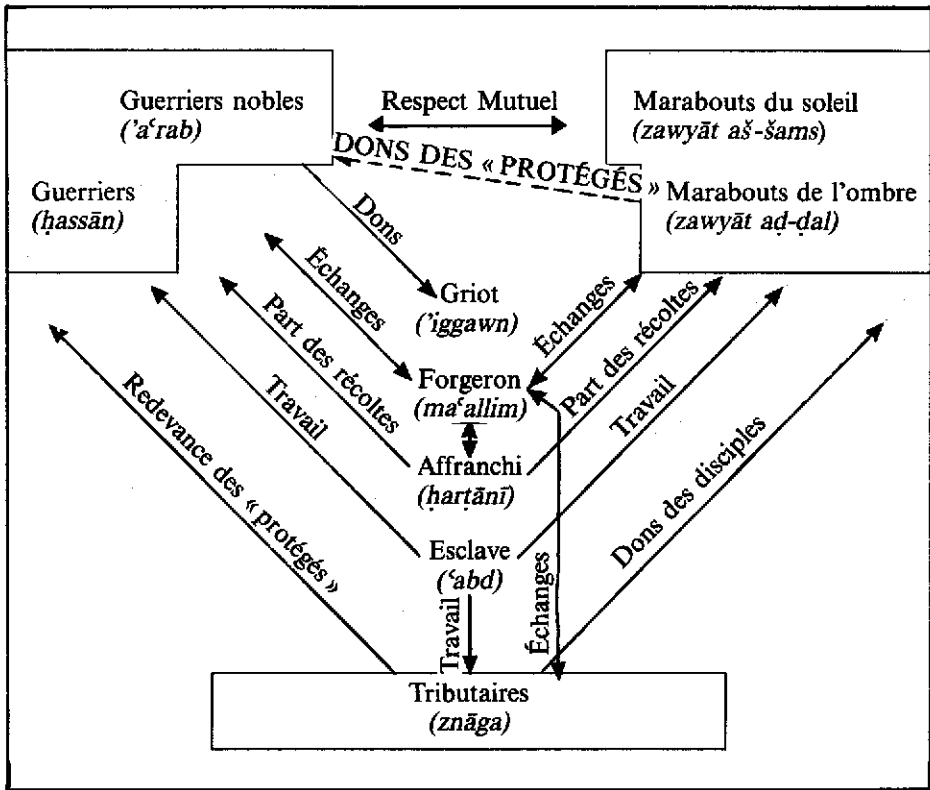
L'abolition de l'esclavage en Mauritanie n'a pas fait admettre à la grande majorité des *Bayḍān* l'égalité des citoyens ; dans le meilleur des cas ils acceptent de considérer tous les anciens esclaves comme des *hṛātīn*. Par ailleurs, il n'est de l'intérêt de personne de les dénombrer, de les particulariser et de risquer de leur faire prendre conscience de la force sociale qu'ils seraient susceptibles de constituer. Il n'est donc pas possible de savoir dans quelle proportion les affranchis et les anciens esclaves sont présents au sein de la population maure. Actuellement encore, même lorsque certains d'entre eux parviennent à se situer hiérarchiquement à des postes élevés dans l'administration ou le secteur privé, leur autorité personnelle continue à être contestée, quel que soit le niveau de leurs compétences.

Dans le nord du pays maure, l'évolution sociale a été accélérée par le processus révolutionnaire mis en place par les combattants sahraouis depuis 1973. Mais, là aussi, les informations quantitatives sont difficiles à obtenir, et l'observation directe est rendue impossible par l'état de guerre.

Deux autres catégories sociales appartiennent à la société maure : les forgerons et les griots. Ces derniers ne se rencontraient que très rarement au nord de l'Adrār.

Les forgerons étaient largement dépendants des *Bayḍān*. Artisan du bois et du fer le forgeron est aussi menuisier, savetier, bijoutier, ciseleur et graveur. Son épouse coud et orne les cuirs dont elle fait des coussins et des sacs de toutes les dimensions possibles destinés à tous les usages. Les artisans fabriquent ainsi l'essentiel du matériel bédouin. Jusqu'à la période coloniale, ils nomadisaient avec les pasteurs. Chaque campement d'importance comportait la tente du *ma'allim*. Aujourd'hui, la plupart sont en ville. Toutefois, beaucoup de ceux qui étaient attachés aux nomades du Nord sont actuellement dans les camps sahraouis de la région de Tindūf.

## CONCEPTUALISATION DE LA SOCIÉTÉ MAURE PAR LES RGAYBĀT



Les Rgaybāt ont acquis une place un peu particulière dans le pays maure parce qu'ils sont devenus des guerriers redoutés à partir du milieu du XIX<sup>e</sup> siècle. Depuis lors ils se considèrent comme *a'rab* (au sens de guerriers chevaleresques) et comme *chorfa* (4). Mais leur mutation, comme leur ascension sociale, a été trop rapide pour que les autres groupes maures oublient qu'ils ont été, auparavant, *zwāya*. Là aussi, les controverses vont bon train. L'aristocratie lettrée et savante, nomadisant traditionnellement dans le sud du pays, est sceptique : au nord, chez les chameliers, il n'y a jamais vraiment eu de centres culturels réputés ; les Rgaybāt étaient peut-être des lettrés, mais sans grand prestige. C'est pourquoi certains vont même jusqu'à dire qu'ils n'étaient que les *znāga* des Takna (5) puisqu'ils étaient sous la protection de ces derniers. Toutefois, on trouve encore aujourd'hui, parmi les Rgaybāt, certaines familles qui sont réputées pour leur érudition passée.

De cette double, si ce n'est triple appartenance sociale, les Rgaybāt ont gardé les marques. Ce sont des guerriers, certes, mais ils n'ont pas de

tributaires. De leur passé maraboutique, ils ont conservé le sens de la production pastorale : ils ont toujours cherché à accroître leur bétail, et l'élevage est pour eux une activité essentielle. Lorsqu'ils ont commencé à assumer seuls leur protection et la défense de leurs terrains de parcours, ils ont adopté une organisation qui satisfaisait à la fois leurs besoins économiques et politiques. Par ailleurs, les plus septentrionaux d'entre eux n'ont pas abandonné totalement la culture des céréales, puisqu'ils pratiquent une agriculture de décrue à chaque fois que les pluies, les terrains, et les hasards de la nomadisation, le leur permettent. Les Rgaybāt ne comptaient à peu près pas d'affranchis et, possédant peu d'esclaves, étaient toujours en quête de main-d'œuvre servile. Enfin ce sont des marabouts qui, contrairement à l'aristocratie méridionale, n'ont jamais (tout au moins jusqu'à la période coloniale) participé aux activités commerciales.

### Schéma structural

Les Rgaybāt entrent dans la catégorie des sociétés lignagères segmentaires. En effet, la *qabīla* est scindée en deux grands groupes de filiation patrilinéaires qui sont aussi deux sous-ensembles territoriaux : les Rgaybāt al-Gwāsīm ou Rgaybāt du *šarg* (de l'Est) et les Rgaybāt Sāhil (de l'Ouest). Les premiers sont divisés en trois segments (fractions) autonomes ; les seconds sont divisés en neuf segments autonomes. Ces segments sont à la fois des unités économiques, politiques et juridiques. On peut les rapporter à des unités territoriales dont les limites sont floues : Les Rgaybāt sont des nomades chameliers qui sont soumis aux caprices des pluies. En ce sens, on ne peut réellement parler de « territoires » à propos des différents segments mais plutôt de « zones territoriales préférentielles ». La complémentarité des terrains de parcours de l'ensemble du *trāb ar-Rgaybāt*, compte tenu de l'irrégularité des cycles climatiques, constitue la base économique des relations entre les segments dont l'autonomie territoriale est en fait limitée dans le temps. Les segments constituent néanmoins des unités socio-politiques : il n'existe pas d'autorité supérieure ; chaque segment n'a théoriquement pas de comptes à rendre aux autres. En réalité, le besoin conjoncturel ou potentiel que chacun a des pâturages des autres implique le maintien de liens étroits entre les groupes, et interdit tout conflit grave. La solidarité politique de l'ensemble des segments est donc tout d'abord l'expression d'une solidarité économique obligatoire, d'autant qu'il s'agit d'un milieu écologiquement saturé.

Chaque segment se présente sous la forme d'une unité de nomadisation, ensemble de campements nomades regroupant des familles apparentées qui se réunissent autour d'un groupe agnatique descendant en ligne directe (filiation patrilinéaire) d'un fils ou petit-fils de l'ancêtre éponyme commun, Sīd Aḥmad ar-Rgaybī. Cet ancêtre de référence de second rang est généralement lui aussi éponyme en regard du segment (*fahaḍ*) considéré. On dit qu'un *fahaḍ* réunit les fils de x : les *awlād x*, x étant lui-même un fils ou petit-fils de l'ancêtre, un *wuld* Sīd Aḥmad. Les *awlād x* sont partagés en

familles étendues qui se réfèrent elles aussi à un ancêtre éponyme commun. La famille étendue est le plus souvent nommée *ahal* y, y étant un fils ou petit-fils de x (6).

### SCHÉMA STRUCTURAL

QABILA →

FAHAD (Fraction)

FAHAD (sous-fraction)

AHAL :  
famille élargie

AHAL

AHAL

FAHAD (sous-fraction)

AHAL

AHAL

AHAL

▼ Dans la réalité les segments ne sont pas égaux sur le plan démographique contrairement à ce que la symétrie du dessin suggère.

Les familles étendues sont composées de familles restreintes qui constituent les unités domestiques au sein desquelles s'organise la répartition des tâches (production, consommation). Notons que c'est à ce niveau de l'organisation sociale que s'insèrent les esclaves : ils font partie des unités



domestiques. De la famille restreinte à la *qabīla* les groupes sociaux se présentent comme une série d'emboîtements successifs de plus en plus larges dont chaque niveau est déterminé par l'appartenance lignagère et la profondeur généalogique. Remarquons que les processus de segmentation n'interviennent pas à chaque génération, mais, en moyenne, toutes les quatre ou cinq générations ; tout dépend de la rapidité de croissance des groupes de filiation (importance des facteurs d'assimilation) ainsi que de la capacité économique des unités territoriales de nomadisation. Lorsqu'il y a saturation des zones de parcours, l'unité de nomadisation doit être allégée, donc scindée. La tendance à la scission est également un phénomène politique résultant des compétitions lignagères internes. Ainsi, au niveau du segment, l'économique (saturation du milieu géographique), et le politique (compétition lignagère) concourent à favoriser les mécanismes de scission des groupes, tandis qu'au niveau de la *qabīla*, l'économique (complémentarité des zones pastorales) et le politique (nécessité de constituer une force capable de réaliser le contrôle territorial qui conditionne l'accès aux ressources pastorales) favorisent au contraire la fusion des segments à tous les niveaux effectifs ou potentiels de rupture. Il s'agit donc d'une société « acéphale » dont la structure paraît reposer sur un équilibre de forces contradictoires, équilibre qui peut être réalisé par l'identité de fonctionnement et l'autonomie des éléments qui s'affrontent.

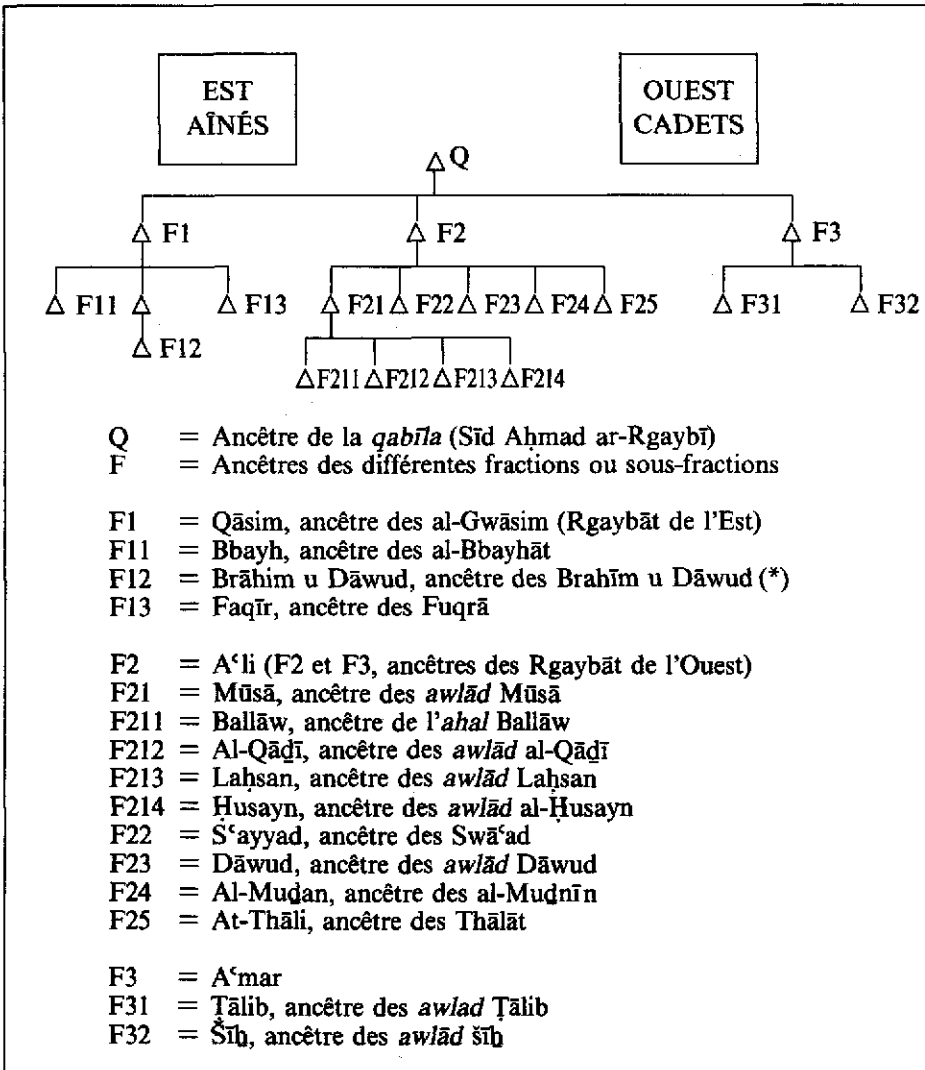
L'identité des segments et l'équilibre des forces, réalisé sans l'intervention d'un pouvoir central, n'impliquent cependant pas le caractère égalitaire de la société. Un tel système peut être, hiérarchisé sans qu'apparaisse pour autant le développement de la fonction de chef, et sans qu'intervienne obligatoirement une force extérieure (pouvoir colonial, États voisins) (7).

## Territoire et histoire

La notion de territoire établit un lien privilégié entre la société, son espace et son temps. Elle détermine un réseau complexe d'interrelations entre la vie économique, la vie sociale et la vie politique d'un groupe humain à un moment donné de son histoire. Il n'est pas indifférent, en effet, que le *trāb ar-Rgaybāt* soit situé dans l'Ouest saharien, ni qu'il se constitue entre la fin du XVII<sup>e</sup> siècle et le début du XX<sup>e</sup> siècle. Sa situation géographique, d'une part, et géopolitique, d'autre part, pré-déterminent en partie les choix économiques, sociaux et même politiques des populations qui l'occupent. Il participe à des ensembles spatiaux plus vastes où, d'ores et déjà, l'histoire de l'humanité a mis en place des modes de vie et de pensée, des types d'organisation sociale, des arts et des techniques, qui conditionnent la formation et le développement des groupes sociaux. En ce sens, les Rgaybāt n'ont pas de choix fondamentaux à faire. Ils participent à un mouvement de reproduction sociale qui les englobe. De ce fait, approfondir les relations que ce groupe restreint entretient avec son territoire, soit la portion d'espace qu'il contrôle, permet, à travers l'étude d'une réalité concrète, de faire avancer la connaissance générale d'un ensemble culturel beaucoup plus vaste. Les

particularités, fussent-elles nombreuses, de l'histoire des Rgaybāt et de leur situation territoriale, doivent être ici envisagées comme les cas de figure conjoncturels d'un système cohérent. Car peut-on construire, en anthropologie sociale, de modèle théorique, sans partir de cas de figure? Et ne doit-on pas sans cesse revenir des constructions théoriques aux réalités concrètes afin de les remettre sans relâche à l'épreuve des faits?

SYSTÈME DE FILIATION  
DES PRINCIPAUX ANCÊTRES DE RÉFÉRENCE DES RGRAYBĀT



\* u est le singulier du terme berbère ayt et signifie « fils de ».

La problématique retenue implique une appréhension ordonnée des faits qui met en lumière toute une série des relations. Recherchant la structure sociale à travers l'étude de l'organisation territoriale, il nous a fallu poser un ensemble de questions générales et les confronter avec les faits sociaux qui y répondent.

Tout d'abord on doit s'interroger sur la genèse de ce territoire situé sur une aire géographique qui échappe au contrôle de tout État central. Les conditions d'existence d'un espace territorial impliquent l'organisation d'un pouvoir, d'une force sociale suffisante pour assurer le contrôle effectif de cette portion d'espace. Sans contrôle de l'espace, on ne peut parler de territoire. Le seul fait qu'un groupe humain habite une région et l'exploite n'est pas en soit déterminant. Or, dans le cas du Sahara occidental, qui est, a-t-on dit, un milieu pastoral saturé, l'accès aux ressources ne saurait être libre et indifférencié entre les pasteurs. Les rapports de forces jouent en permanence. Le contrôle de l'espace est donc une des premières conditions de la vie sociale. Car qui dit contrôle dit sécurité, partant, possibilité pour la production de se développer et pour les groupes sociaux de satisfaire leurs besoins élémentaires, donc d'exister. Ceux qui n'ont pas les moyens politiques et militaires de contrôler leur espace pastoral sont dominés par d'autres et sont contraints soit de se soumettre (remettre une partie de leur production aux groupes dominants, renoncer à la priorité d'accès aux ressources pastorales, ce qui peut mettre la survie des familles en danger les mauvaises années) soit de s'exiler. Cette situation oblige donc les individus à former des groupes politiques dont le premier objectif est la constitution et le maintien d'un territoire pastoral. Mais ces groupes sont forcément limités car, au-delà d'un certain nombre d'individus, et compte tenu de l'absence d'organisation étatique, les liens politiques cessent d'être opérationnels si le réseau est trop vaste. Les groupes tendent donc toujours à s'élargir, pour se renforcer et, en même temps, ils se défont d'eux-mêmes, en tant que réseaux politiques, dès qu'ils dépassent un certain seuil. On ne saurait définir avec précision le seuil au-delà duquel le groupe n'est plus viable en tant qu'unité politique. Il varie selon les lieux et les époques. Le nombre des Rgaybāt, selon les sources coloniales, atteint 25 000 à 30 000 âmes à la veille de la colonisation française. Ils sont considérés comme la *qabīla* la plus importante de l'Ouest saharien à cette époque.

Ainsi, comprendre comment les Rgaybāt ont acquis le *trāb ar-Rgaybāt* consiste à retracer la genèse de la *qabīla*, et l'histoire de ses relations avec les *qabā'il* qui occupaient son territoire avant elle. Au-delà de la chronique événementielle, il importe de montrer comment une *qabīla* se forme, précisément, à travers la lutte pour le contrôle territorial. En effet, la politique d'expansion adoptée par les Rgaybāt se traduit au niveau du groupe lui-même (croissance démographique accélérée par les processus d'intégration), et sur le plan spatial. La *qabīla* se constitue au fur et à mesure que son territoire s'élargit. Plusieurs facteurs ont permis cette occupation territoriale : le contexte politique de l'ensemble de l'Afrique de l'Ouest et l'organisation

de la *qabīla* en groupe défensif, tout d'abord, puis, offensif. Lorsque la « paix française » bloque le processus d'expansion territoriale tout en ouvrant de nouveaux terrains de parcours aux nomades, on assiste à une déstructuration du groupe.

L'histoire des Rgaybāt se confond avec l'histoire du *trab ar-Rgaybāt*.

1. Le terme *ḥassāniya* est féminin. Nous l'employons en français avec un article masculin, par commodité.

2. Les membres de la *qabīla*, d'origine étrangère, qui ont été intégrés sont nommés ici : « parents assimilés classificatoires ».

3. MOKHTAR ould HAMIDOUN, *Saint-Louis*, 1952, p. 48.

4. Descendants du prophète Muhammad.

5. Puissante confédération tribale en partie hassānophone du Sud-marocain.

6. Dans certains cas l'on parle plus simplement « des » X et « des » Y en ajoutant parfois à X et Y un suffixe collectif en āt : les « fils de Rgaybī » sont nommés « Rgaybāt », les « fils de at-Thālī », les Thālāt, etc. (il existe quelques autres formes collectives comme le montre le nom des « fils de Faqir » : les Fuqra, mais ils sont plus rares).

7. Voir tome 2.



*PREMIÈRE PARTIE*

**DU « TEMPS DE LA PAIX »  
AU « TEMPS DE LA PEUR »**



Le *trāb ar-Rgaybāt* est conceptualisé comme un ensemble spatial qui appartient (« c'est à nous ») collectivement aux Rgaybāt. Ses limites varient au cours de l'histoire. Lorsqu'on interroge des Maures étrangers à la *qabīla*, il est aisé de se rendre compte que les opinions concernant les limites du *trāb ar-Rgaybāt* diffèrent quelque peu en ce qui concerne les plus méridionales, comme le Tiris et certains ergs voisins du massif de l'Adrār. Ces divergences sont à l'image des rivalités intertribales dont témoignent les guerres du passé. Rgaybāt, *awlād Bū aš-Sba'* et *awlād Dlaym*, par exemple, déclarent être les maîtres du Tiris. Chacun conteste les prérogatives prétendues par les autres.

Tout au long de l'histoire, les Rgaybāt semblent, par un processus classique, avoir étendu leurs zones de pâturages au fur et à mesure qu'ils devenaient plus nombreux. Cette partie de l'Ouest saharien, qui est la plus désertique, est plus une zone de transition qu'un lieu de résidence. Des groupes y ont effectué, au cours de l'histoire, des migrations du nord vers le sud, dominant temporairement la région qui constituait, alors, et pour une durée limitée, leur territoire. Repoussés généralement des régions plus fertiles des plaines du Sūs et du *wād Nūn* vers le désert, les populations qui s'y installent ou s'y réfugient doivent s'adapter aux rudesses du climat et se spécialiser dans l'élevage camelin. On peut supposer que cette spécialisation est accompagnée, avec le changement radical du mode de vie qu'elle implique, de bouleversements sociaux et idéologiques. Le sens de la progression ne peut alors se faire que vers les riches pâturages d'hivernage du Sud. Vers le nord, la montagne, d'une part, et la densité de la population, d'autre part, constituent un obstacle bien plus difficile à franchir car il obligerait à une reconversion brutale. Le grand nomade, qui est un conquérant pour les gens du Sud, un brigand ou un protecteur pour les caravaniers, est mal à l'aise dans les régions du *wād Nūn* où il vient troquer son bétail. Lorsqu'il n'est pas un habitué des lieux, il y est bien souvent considéré comme un ignare facile à flouer. Les Rgaybāt disent (1) :

« *Sāhil, bayt al-māl*  
*aw al-gibla, ṭawf-u*  
*aw šarg bayt an-nār*  
*aw till, lā tšuf-hu »* (1).

*L'Ouest est un trésor*  
*Le Sud, va y faire un tour*  
*l'Est est l'enfer (le domaine du feu)*  
*Le Nord ne mérite pas le détour* (2).



La première et la troisième de ces affirmations sont à mettre en relation avec le climat : les pâturages de l'Ouest qui apparaissent après les pluies, et plus particulièrement ceux de la Sāgya al-Ḥamrā' et du Tiris ont la réputation dans tout le pays maure, d'être excellents pour le cheptel camelin. Les habitants du Tiris avaient coutume de dire (3) :

*« Possède quatre chamelles et un étalon, change de pâturage tous les quatre jours ; nul besoin de recueillir leur urine sur ton bras : au bout de quatre ans tu auras un beau troupeau (4). »*

Plus on s'éloigne de l'océan, plus les températures sont élevées et l'évaporation intense : il n'est donc pas étonnant que les régions orientales soient comparées au domaine du feu. *Al-gibla* désigne les pays soudanais. Pauvres en cheptel camelin, ils intéressaient peu les Rgaybāt. La seule richesse qui s'y trouvait était l'homme noir qui pouvait y être capturé : les bœufs et les moutons ne sont d'aucun profit pour les grands nomades qui ne peuvent les ramener chez eux. Quant au Nord, c'est-à-dire le wād Nūn, il représente une zone dangereuse pour les gens du désert :

*« Les gens y sont nombreux, assassins et voleurs ; de plus on ne comprend pas leur langue, ce sont des Šluḥa (Chleuhs) (5). »*

Les Rgaybāt ne sont pas les seuls à s'être rendus maîtres de l'Ouest saharien. Le processus qui leur a permis de se multiplier en s'organisant et de se renforcer, a été celui d'autres groupes avant eux :

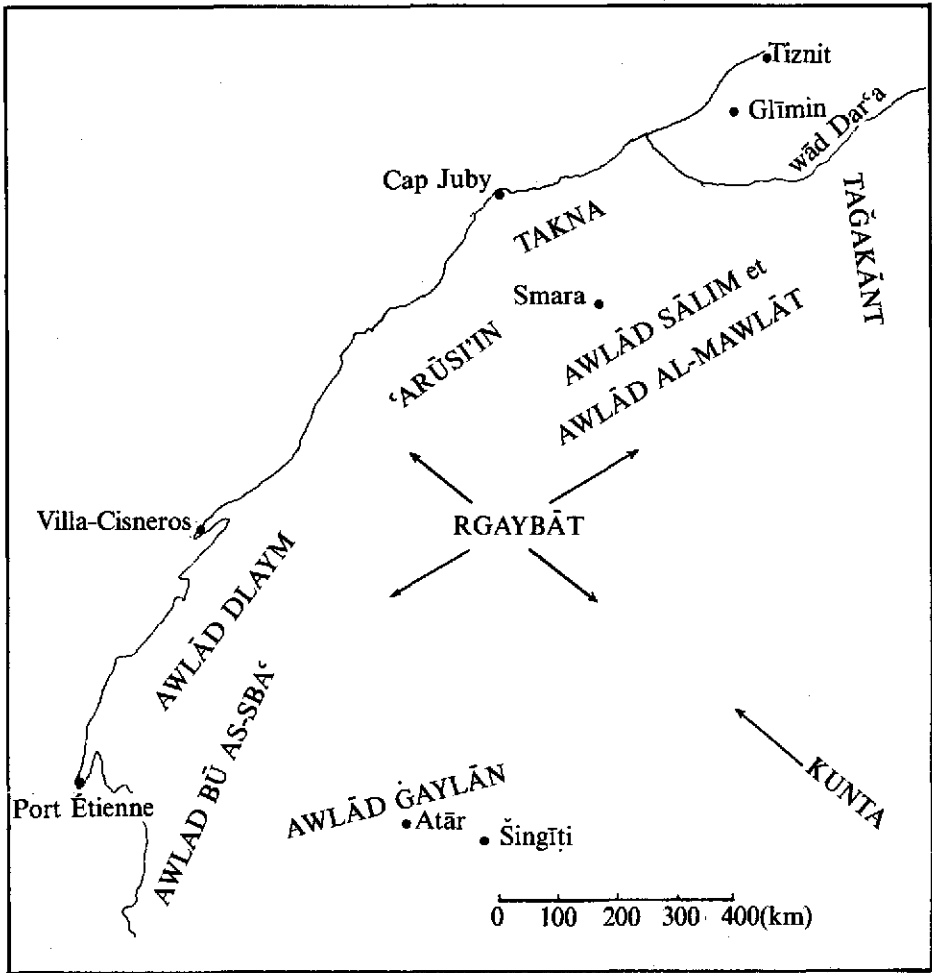
*« En somme presque toujours au cours de l'histoire nous verrons les tribus chamelières les plus puissantes groupées en une seule confédération dominant toute la région proprement désertique et s'y cantonnant, les plus faibles et les tribus cavalières tenant la périphérie (bords de l'océan, oasis du nord, steppes du sud) et tournant alors leurs regards vers les pays de sédentaires. Mais aucune confédération ne jouira bien longtemps de la suprématie au désert et celle-ci passera de main en main. La mémoire des maures lettrés conserve ainsi le souvenir de seize groupements qui, tour à tour, ont été les maîtres du Sahara occidental en quelque trois cents ans ; les Chengra aujourd'hui dispersés dans le Sous et le Haouz, les oulad Gendouz réfugiés chez les Tekna de l'oued Noun ; les Abda, installés près de Safi ; les oulad Delim refoulés le long de la côte espagnole, etc. (6). »*

Il semble pourtant que, parmi tous ces groupes, les Rgaybāt soient, non seulement les derniers, mais également ceux qui ont conservé le plus longtemps leur hégémonie sur cette région. Les pasteurs qui y nomadisaient avant eux ont toujours, à plus ou moins long terme été rejetés de cette terre ingrate ; soit vers le sud, s'ils étaient riches en troupeaux et assez forts pour s'imposer sur les pâturages sahéliens, soit, exceptionnellement, vers le nord, en réfugiés ou même en conquérants, comme les Almoravides et, nous le verrons, un autre mouvement politico-religieux, au début du XX<sup>e</sup> siècle.

Analyser les facteurs internes et/ou externes qui ont permis aux Rgaybāt de constituer ainsi une force économique et militaire et de se maintenir sur cette base territoriale, tel est l'objet de cette première partie.

Carte IV

SITUATION DES TRIBUS AMIES ET/OU ENNEMIES



Principaux groupes avec lesquels les Rgaybāt ont été, au cours de l'histoire, en relations — épisodiques ou continues — amicales ou hostiles.

1. Recueilli par A. CAUNEILLE, Paris, 1946, p. 90.
2. Les Rgaybāt n'utilisent pas les points cardinaux à proprement parler mais se réfèrent à des lieux géographiques plus ou moins étendus. La traduction des directions nommées est donc approximative.
3. D'après Sid Aḥmad *wuld* Alamin, lettré maure installé au Caire à la fin du XIX<sup>e</sup> siècle et auteur d'une anthologie littéraire, écrite de mémoire, et traduite par A.B. MISKE, Paris, 1970.
4. A.B. MISKE, Paris, 1970, p. 118. Le recueil de l'urine du chameau permet de déceler le *tabūrīt* (trypanosomiase) ; cf. également V. MONTEIL, 1952, p. 44.
5. Tels sont les propos que nous a tenus Fāṭma *mint* al-Ḥalīl, résumant ainsi tout ce que nous avons entendu.
6. F.C. de LA CHAPELLE, Paris, 1930, p. 48.

## CHAPITRE I

### A L'ORIGINE DE LA *QABĪLA* (TRIBU)

Le terme de « confédération », utilisé dans les documents des archives coloniales, n'a pas d'équivalent en *ḥassāniya*. Les maures disent : *qabīla' ar-Rgaybāt*, « la tribu des Rgaybāt ». Dans certains poèmes panégyriques chantés par les griots apparaît l'expression : *qabā'il Sīd Aḥmad*, « les tribus de Sīd Aḥmad ». Il s'agit ici de l'ancêtre éponyme du groupe, *sayyidī Aḥmad ar-Rgaybī*, communément appelé Sīd(ī) Aḥmad ar-Rgaybī. L'utilisation du pluriel exprime, en guise d'apologie, l'importance numérique des différentes fractions qui constituent la *qabīla*. De surcroît, cette formulation reflète un aspect de la réalité : si les Rgaybāt se présentent, vis-à-vis de l'extérieur, comme une unité politique, il se se conçoivent volontiers, de l'intérieur, comme une pluralité de parents et/ou alliés. Cette volonté d'être « un » face aux autres et « plusieurs » entre soi est conceptualisée et exprimée à plusieurs niveaux (économique, social, politique), la pluralité étant le plus souvent présentée à titre quasi confidentiel (1).

Pas plus le terme de confédération que celui de tribu ne traduit le mot *qabīla* de manière satisfaisante. Nous l'utiliserons donc sans le traduire. Notons que la racine arabe dont il est issu, *qbl*, engendre un ensemble de dérivés dont les signifiants sont intéressants à rapprocher. Y sont mêlées les idées de réunion, accueil, responsabilité de l'autre, réciprocité et mariage, ainsi que les notions de vis-à-vis, confrontation, avec une référence au passé, à la continuité et à la noblesse.

#### I. UN ANCÊTRE FONDATEUR : SĪD AḤMAD AR-RGAYBĪ

Il est pratiquement impossible d'affirmer à quelles dates les ancêtres des Rgaybāt sont apparus dans l'histoire. Ils prennent de l'importance au XIX<sup>e</sup> siècle : en 1853, ils sont reniés à Médine par la délégation de Sīngīṭi (2). Sur la période qui a précédé les combats victorieux menés par les Rgaybāt au XX<sup>e</sup> siècle, la mémoire collective est muette. Il faut remonter à l'ancêtre éponyme, Sīd Aḥmad ar-Rgaybī pour qu'à nouveau, récits et légendes affluent.

C'est sans doute en raison de cette absence d'informations que la plupart des auteurs, après s'être penchés sur les traditions relatives à l'ancêtre ont,

également, « sauté » les siècles pour conclure à la simple constatation du passage au grand nomadisme chamelier et guerrier. Certains situent même ce passage à la fin du XVII<sup>e</sup> siècle, d'autres au XIX<sup>e</sup> siècle, d'autres, au XX<sup>e</sup> siècle. Quant à Sīd Aḥmad ar-Rgaybī lui-même, il aurait vécu, selon les auteurs, entre le XIII<sup>e</sup> siècle et le... XVII<sup>e</sup> siècle.

### A. Problème de datation

N'ayant trouvé aucune source extérieure à la tradition rapportée par les Rgaybāt eux-mêmes qui mentionne ne serait-ce que le nom de Sīd Aḥmad ar-Rgaybī, nous sommes en droit de nous demander si cet ancêtre fondateur est un mythe ou s'il a eu une existence historique. Aucune indication fondée ne permet de répondre à cette question. Le seul signe tangible en est la tombe qui lui est attribuée et le culte qui s'y déroule. Nous avons rencontré des lettrés qui possèdent par écrit l'arbre généalogique de Sīd Aḥmad ar-Rgaybī, montrant ses origines chérifiennes ; mais l'on sait combien l'authenticité de ce genre de documents est sujette à caution. Néanmoins, le plus ancien dont nous ayons eu écho a été recueilli (3) sur une copie retrouvée au début du XVIII<sup>e</sup> siècle dans la *zāwiya* de l'*ahal* Sīdī Ṣalaḥ dans le Dar 'a. Les récits que la mémoire collective conserve sont de l'ordre de la légende puisqu'ils s'attachent essentiellement à relater les miracles réalisés par le saint homme, à démontrer qu'il était un élu de Dieu et qu'il possédait la *baraka* (4).

La plupart des commentateurs se sont contentés de mettre en relation les éléments de ces récits avec des faits historiques bien établis, et notamment à utiliser la mention qui y est faite du sultan « noir », ou « doré » avec lequel Sīd Aḥmad ar-Rgaybī aurait eu affaire. Examinons les différentes affirmations émises afin de les confronter avec les compléments d'information que nos enquêtes nous ont permis de réunir, M. Dupas situe les dates de son existence au XIV<sup>e</sup> siècle (5). Il semblerait qu'il ait abouti à cette conclusion en admettant que le sultan cité était Abū l-Ḥasan 'Alī, souverain mérénide qui régna de 1331 à 1351 et fut, effectivement, nommé le sultan « noir ».

Plus nombreux sont ceux qui optent pour le XV<sup>e</sup> siècle et associent l'ancêtre des Rgaybāt au mouvement religieux, suscité par le mystique *ṣūfī* al-Ġazūlī (6), de lutte contre les Portugais dans le Sūs : M. Lesourd (7), V. Monteil et A. Cauneille (8) sont de cet avis. Ce dernier va même jusqu'à donner une date précise pour la naissance de Sīd Aḥmad ar-Rgaybī : 1465 ; date, dit-il, de la naissance d'al-Ġazūlī (9). D'ores et déjà cette affirmation contient une erreur puisqu'al-Ġazūlī est mort en 1465/6. Néanmoins, nous retrouvons l'expression d'une parenté avec le mouvement *ṣūfiste* dans l'arbre généalogique de Sīd Aḥmad ar-Rgaybī. D'après nos documents, il descendrait de 'Abd as-Salām ibn Mašīš, qui vécut au début du XIII<sup>e</sup> siècle. Or, 'Abd as-Salām ibn Mašīš fut un mystique (*ṣūfī*), disciple d'Abū Maḍyān et maître spirituel d'Abū l-Ḥasan 'Alī aš-Šaḍīlī, fondateur de la confrérie Šaḍīliyya. Les adeptes de cet ordre le font sortir de l'oubli au XV<sup>e</sup> siècle à tel point qu'en 1578, à la bataille des trois rois, la victoire des musulmans sur les chrétiens est attribuée à sa *baraka*. Nous pouvons considérer qu'en donnant à Sīd Aḥmad ar-Rgaybī 'Abd as-Salām *ibn* Mašīš comme ancêtre, les généalogistes ont ainsi exprimé la volonté des Rgaybāt de se rattacher au mouvement maraboutique de l'époque. Par là même, ils

rejoignent les traditions qui font de la Sāgya al-Ḥamrā' un centre religieux de résistance (10).

Une troisième hypothèse situe Sīd Aḥmad ar-Rgaybī au début du XVI<sup>e</sup> siècle. Elle en veut pour preuve l'association des Rgaybāt au mouvement chérifien qui apparut à cette époque. Nous savons, en effet, comment la lutte fut menée par les Sa'diens à l'aide des nombreux disciples d'al-Gazūlī, et comment, à la fin du XVI<sup>e</sup> siècle, tandis que Mawlāy Aḥmad al-Manṣūr chassait les Portugais de la côte atlantique, se développait, dans le Sud-marocain, le chérifisme qui a constitué, depuis, l'emblème du pouvoir au Maroc. Par rapport au pays maure, ce phénomène reste septentrional puisque les Arabes Ma'qil et leurs descendants ne revendiqueront pas cette origine, à l'encontre de tous les « santons » du nord : 'Arūsi'īn, Kunṭa, Taḡakānt, Rgaybāt, *awlād* Bū as-Sba' en sont aujourd'hui les témoins en proclamant une origine chérifienne contestable.

J. Asensio (11) affirme ainsi que Sīd Aḥmad ar-Rgaybī a vécu au XVI<sup>e</sup> siècle et qu'il a eu affaire à Mawlāy Aḥmad al-Manṣūr, le « Doré » : ad-Dahabī. Lloyd Cabot Brigg (12) va jusqu'à préciser sa date d'arrivée dans le pays : 1503. La position de J. Larribaud (13) est intermédiaire car c'est le père de Sīd Aḥmad ar-Rgaybī dont il situe l'existence au milieu du XV<sup>e</sup> siècle. D'après certaines traditions, il y aurait eu, en effet, trois Sīd Aḥmad ar-Rgaybī, le deuxième et le troisième étant respectivement fils posthumes du premier et du second. P. Marty (14) a interrogé à ce propos Muḥammad *wuld* al-Ḥalīl (représentant des Rgaybāt auprès de la France jusqu'en 1925). Selon ce dernier, c'est le grand-père de l'ancêtre éponyme qui aurait été le grand Sīd Aḥmad ar-Rgaybī faiseur de miracles et détenteur premier de la *baraka*. P. Marty affirme que le père des Rgaybāt aurait vécu au XVI<sup>e</sup> siècle.

Muḥṭār *wuld* Ḥamidūn et les lettrés que nous avons rencontrés situent l'ancêtre éponyme au XI<sup>e</sup> siècle de l'Hégire soit entre 1588 et 1688. Cette dernière hypothèse corrobore les datations du manuscrit de M.S. *wuld* 'Abd al-Ḥayy.

Prenons comme hypothèse que Sīd Aḥmad ar-Rgaybī a existé et qu'il est l'ancêtre d'au moins une partie des Rgaybāt d'aujourd'hui. Admettons comme vraisemblables les datations du manuscrit de M.S. *wuld* 'Abd al-Ḥayy :

- *Sīd Ahmad ar-Rgaybī* (le troisième) est né vers 1590 ;
- en 1610 (« à l'âge de vingt ans ») il se retire à *Hnīga* où il a acheté une terre ;
- en 1620, après dix années de retraite solitaire dans une grotte restée célèbre, il se marie et réunit autour de lui de nombreux disciples ;
- il meurt en 1665.

Il est ainsi possible de réintégrer, en les faisant concorder, bien des éléments qui, jusqu'ici, restaient obscurs.

### Les Rgaybāt et ṣarr Bubba (15)

D'après les sources et les traditions orales, les Rgaybāt, pourtant d'origine maraboutique, ne participent pas aux luttes des berbérophones contre les arabophones lors de ṣarr Bubba. Aucun texte n'y fait allusion et les *Chroniques de la Mauritanie sénégalaise* (16) les ignorent totalement. En revanche, elles mentionnent les 'Arūsi'īn, principal groupe *zwāyi* du nord du

*trāb al-Bayḍān*, déjà noté, au XVI<sup>e</sup> siècle, par Léon l'Africain (17). Les rapports entre ces *zwaya*, qui se disent chorfa, et les Ma'qil, à l'époque, ne semblent pas mauvais. Ils exercent de concert des pressions sur les troupeaux des groupes maraboutiques du futur Trārza (18). Les rivalités ne semblent pas du tout aller dans le même sens ni avoir les mêmes significations dans le nord et dans le sud du pays. Or, les traditions, rapportées par les Rgaybāt comme par les 'Arūsī'īn, affirment que ces deux groupes ont toujours été ensemble dans la guerre comme dans la paix, et cela depuis leurs ancêtres éponymes respectifs qui auraient été amis. Puisque nous prenons en compte les traditions orales comme les traditions écrites, il convient de nous arrêter quelque peu sur cette affirmation avant de l'accepter ou de la rejeter. Si nous l'acceptons, il nous faut, en effet, rechercher une éventuelle participation des Rgaybāt à *šarr Bubba* ; si nous la rejetons, nous pouvons expliquer le silence des sources à ce propos.

### Rgaybāt et 'Arūsī'īn

Les 'Arūsī'īn racontent volontiers que leur ancêtre éponyme, Sīd Aḥmad al-'Arūsī, serait venu de Tunisie en compagnie de Sīd Aḥmad Bū Qumbur, l'ancêtre des *awlād Tidrārīn* (19), dans les circonstances suivantes :

*« Sīd Aḥmad al-'Arūsī avait quitté la Tunisie avec Sīd Aḥmad Bū Qumbur. En chemin, ils furent arrêtés par le sultan et emprisonnés. Mais Dieu leur porta secours : un charognard vint les enlever de leur cellule et s'envola en les tenant par la courroie de leurs ceintures. Pendant huit jours, il plana au-dessus de la ville puis, s'en éloigna. Lorsqu'il fut arrivé au-dessus de la Sāgya al-Ḥamrā', c'est-à-dire dans un endroit hors d'atteinte, les ceintures se rompirent et les deux hommes se retrouvèrent par terre. C'est ainsi qu'ils s'établirent dans ce lieu que Dieu leur avait désigné. Ils y rencontrèrent Sīd Aḥmad ar-Rgaybī avec lequel ils se lièrent d'amitié (20). »*

Les traditions orales, chez les Rgaybāt comme chez les 'Arūsī'īn, et même chez les *awlād Bū as-Sba'* font souvent référence à cette amitié entre les différents ancêtres des uns et des autres, mais il est probable que nous devions l'attribuer aux relations d'alliance *actuelles* qui existent entre Rgaybāt et 'Arūsī'īn. *Stricto sensu*, ces rencontres sont historiquement peu probables si l'on s'en tient aux dates que nous avons retenues (21).

Dans une autre légende recueillie dans la région de Marrakech par E. Doutté (22), Sīd Aḥmad al-'Arūsī est présenté comme étant le contemporain du sultan « noir » :

*Le sultan qui régnait à cette époque était « le sultan noir » ; il avait pour mchâouïri, c'est-à-dire pour introducteur, un certain Sidi Aḥmed el 'Aroūci, qu'il chargea d'aller arrêter Sidi Rah'h'al. Le mchâouïri partit donc pour le jbel Lakhdar ; mais en approchant de la montagne, il eut une vision au cours de laquelle il aperçut le paradis même dans lequel se trouvait Sidi Rah'h'al et les sept jeunes filles. Alors, au lieu de l'arrêter, il se fit ermite aussi et partagea la solitude du saint. Le sultan noir, ne voyant pas revenir son mchâouïri donna l'ordre à son premier vizir d'aller le chercher avec mille cavaliers et de le*

ramener de force. Lorsque Sidi Rah'h'al et Sidi Ah'med el Arouûci, du haut du jbel Lakhdar, virent arriver les cavaliers, le premier dit au second : « Voici des cavaliers qui viennent pour t'arrêter ; ne leur résiste pas, retourne avec eux à Marrâkech. Tu seras présenté au sultan noir qui te condamnera à mort ; on te mènera à Jâma' el Fenâ pour exécuter la sentence du sultan, mais lorsqu'au moment de te mettre à mort on te commandera de dire la profession de foi musulmane, tu refuseras de la dire et du demanderas seulement à prononcer une phrase. On te l'accordera et tu répéteras trois fois : 'And el ouâd, ih'ad 'rou rejjouâl », c'est-à-dire : « près de l'oued sont les nobles », les « saints ». A ce moment-là je te sauverai. Les choses se passèrent ainsi ; Sidi Ah'med cria deux fois la même phrase convenue et au moment où elle sortait pour la troisième fois de sa poitrine, on vit Sidi Rha'h'âl arriver dans les airs ; il s'abaissa jusqu'à raser le sol, puis empoignant El 'Arouûci par sa tekka, c'est-à-dire par le « lacet de la ceinture de son pantalon », il l'enleva rapidement avec lui. A ce moment son genou toucha le sommet de la Koutoubia et le démolit ; aussi est-elle aujourd'hui moins haute d'un tiers qu'elle n'était autrefois. Ils restèrent à planer tous les deux au-dessus de Marrâkech pendant trois jours au point qu'une femme qui les voyait dans les airs dit à son mari : « si tu peux me dire quels sont ces deux hommes qui sont en l'air, je te ferai l'abandon de ma dot ! ». Enfin, ils s'envolèrent dans la direction du sud : arrivés à la Seguiet el Hamra, la tekka se cassa et El Arouûci tomba. Sidi Rah'h'âl lui dit : « Si ta tekka avait été plus solide, je t'aurais porté jusque dans un pays où tu n'aurais eu à craindre ni caïd, ni sultan ». Sidi Ah'med ne se fit d'ailleurs pas de mal et resta parmi les Beni 'Arouûs du Sahara desquels il a pris son nom. »

Une note recueillie aux archives de Nouakchott (23) se fait l'écho d'une version saharienne de cette légende qui a conservé le souvenir de l'intervention de Sîdî Raḥḥāl :

« Sidi Ahmed O/Ouroussi O/Moulay Omar, originaire du Sahara tunisien, vint à Meknès il y a quelques générations. Il fréquenta les Médersas du Sous, alors très renommées dans le monde musulman occidental. D'une intelligence supérieure il devint un maître réputé dont l'enseignement était très recherché par les Tolba. Convaincu d'avoir donné asile, dans sa zaouia de Marrakech à une jeune fille qui voulait se soustraire à la convoitise du sultan il fut condamné à mort par la justice de ce dernier. Sur le chemin du supplice, i demanda et obtint, la faveur de s'arrêter pour faire ses ablutions. Après avoir invoqué Allah, il s'éleva dans les airs à la stupeur de tout le cortège, emporté par Sidi Rahal el Boudali, connu sous le nom de Abderrahman el M(24), saint personnage auprès de qui il avait étudié à Meknès. Sid Ahmed el Ouroussi fut déposé par son libérateur dans la Seguia au lieu-dit Ryade. Une mosquée élevée à cet endroit par ses soins devint, de son vivant même, un lieu de pèlerinage très fréquenté. »

Rappelons que Mawlāy Aḥmad al-Mansūr a régné de 1578 à 1603. Si nous admettons que Sîd Aḥmad al-'Arûsî est le fondateur de la zāwiya et l'ancêtre des 'Arûsî'n, il est fort peu probable qu'il soit arrivé dans la Sāgya al-Hamrā' à cette époque, car la présence de cette zāwiya y est attestée, par Léon l'Africain, nous l'avons dit, dès le début du XVI<sup>e</sup> siècle ; ce qui signifie qu'elle dut se constituer entre 1460 (date de la mort du fondateur



du mouvement, en Tunisie), ou peut-être quelques années auparavant, et 1500. Si l'on admet, par ailleurs, que l'ancêtre des Rgaybāt est né, après la mort de son père, en 1590, il aurait fallu que ce dernier vécut très longtemps, et de surcroît que Sīd Aḥmad al-'Arūsī fût venu très jeune dans la région pour qu'ils eussent quelque chance de s'y rencontrer... En revanche, s'il y a eu non pas deux mais trois Sīd Aḥmad ar-Rgaybī dont les deux derniers sont des fils posthumes, cette affirmation rend vraisemblable la rencontre des deux personnages.

## SYNTHÈSE DES PROPOSITIONS CONFRONTÉES

P <sub>1</sub>	Les documents, les traditions, les hypothèses nous présentent, au total, trois Sīd Aḥmad ar-Rgaybī (S.A.R.) : — S.A.R. <sub>0</sub> : à cheval sur le XV <sup>e</sup> siècle. — S.A.R. <sub>1</sub> : fils posthume du précédent, a vécu au XVI <sup>e</sup> siècle ; mort vers 1590. — S.A.R. <sub>2</sub> : fils posthume du précédent qui aurait vécu de 1590 à 1665. Il est à l'origine des fractions Rgaybāt.  (Nuance : l'ancêtre éponyme est alors S.A.R. <sub>0</sub> , S.A.R. <sub>1</sub> ou S.A.R. <sub>2</sub> ).
P <sub>2</sub>	Sīd Aḥmad al-'Arūsī (S.A.A.) est l'ancêtre des 'Arūsī' īn et le fondateur de la <i>zāwiya</i> , filiale de la 'Arūsīyya.
P <sub>3</sub>	al-'Arūs, fondateur de l'ordre des derviches 'Arūsīyya est mort à Tunis en 1460.
P <sub>4</sub>	S.A.A., disciple ou descendant de al-'Arūs venait de Tunisie.
P <sub>5</sub>	<i>šarr</i> Bubba a eu lieu de 1644 à 1674.
P <sub>6</sub>	Les 'Arūsī' īn formaient un groupe important à l'époque de <i>šarr</i> Bubba.
P <sub>7</sub>	La <i>zāwiya</i> de S.A.A. est attestée par Léon l'Africain au début du XVI <sup>e</sup> siècle.
P <sub>8</sub>	S.A.R. <sub>0</sub> est un contemporain de S.A.A..
P <sub>9</sub>	S.A.R. <sub>1</sub> est un contemporain de S.A.A..
P <sub>10</sub>	S.A.R. <sub>2</sub> est un contemporain de S.A.A..

QUESTION N° 1 : Les Rgaybat ont-ils pu participer à *šarr* Bubba ?

RÉPONSE : En vertu de P<sub>5</sub> et des dates de S.A.R.<sub>2</sub>, cette participation était impossible : il n'y avait pas encore suffisamment de Rgaybāt entre 1644 et 1674 pour que ceux-ci puissent jouer un rôle quelconque dans la guerre.

QUESTION N° 2 : Est-ce que S.A.A. a pu rencontrer S.A.R. et lequel ?

RÉPONSE : En vertu de P<sub>10</sub>, incompatible avec P<sub>7</sub>, S.A.A. peut avoir été contemporain de S.A.R.<sub>0</sub> ou - mais les limites chronologiques sont étroites - de S.A.R.<sub>1</sub>.

D'autres traditions orales rapportent que Sīd Aḥmad al-'Arūsī, Sīd Aḥmad ar-Rgaybī et sept frères, ancêtres des *awlād Bū as-Sba'*, qui sont enterrés dans la Sāgya al-Ḥamrā', auraient participé à la lutte contre les Portugais. Nous sommes mal renseignés sur l'occupation portugaise dont l'impact dans la région dut être grand. L'ampleur du mouvement religieux de résistance qu'elle provoqua eut certainement des incidences directes et/ou indirectes sur les populations du Sahara nord-occidental puisqu'elle réussit à chasser des mémoires l'épopée glorieuse des Almoravides : les groupes actuels se considèrent, en quelque sorte, issus de ce mouvement religieux.

C'est finalement ce que nous retiendrons de la pauvreté de notre corpus d'informations historiques : le discours flou, parfois mythique, reflète à la fois des faits passés et des situations inscrites dans l'espace contemporain, et qui cherchent à se justifier en se raccrochant, par la ligne du temps, à l'origine des groupes.

## **B. Ce que Sīd Aḥmad ar-Rgaybī a donné aux Rgaybāt : nom, noblesse, territoire**

### **Le nom**

Le nom de la *qabīla*, « Rgaybāt » vient évidemment du nom d'Aḥmad ar-Rgaybī. Les explications les plus diverses nous ont été fournies sur l'origine de ce nom. Les traditions orales font état d'une légende qui présente le premier Sīd Aḥmad ar-Rgaybī portant au cou une corde au moyen de laquelle, disait-il, le prophète devait le conduire au paradis. Un autre récit associe ce mot à la peau du cou d'un chameau dans laquelle aurait été taillé le sac qui devait lui servir à recueillir du sable pour le transformer en or. En effet, le terme *raqaba*, en arabe classique, signifie « cou » et « esclave ». D'autres disent simplement que le Rgaybī était le fils de Sīd Aḥmad le chérif enterré à Ragba.

A ce propos une interprétation fantaisiste a été donnée à P. Marty :

*« Quant à leur ancêtre éponyme, il tenait lui-même son nom de son pays d'origine. La tradition rapporte, en effet, qu'il venait du pays Reguība situé au sud du Tagant, entre le Gorgol espagnol et l'Aoukar du Hodh. La tribu Rgueībat vit complètement en dehors de ce vaste territoire, qui porte aujourd'hui encore le nom de Regueība et qui est parcouru par plusieurs fractions maraboutiques et guerrières du Tagant et du Gorgol (25). »*

Les Rgaybāt ne viennent certainement pas de cette région méridionale du Tagānt : toutes les légendes concordent sur le fait que Sīd Aḥmad ar-Rgaybī venait du nord. De surcroît, les nombreux liens de parenté que nous avons remarqués avec le chérifisme, le Ġazūlisme, et tout ce qui rattache les ancêtres des Rgaybāt au Maghreb corroborent largement cette opinion. On retrouve d'ailleurs ce nom de *ragba* dans la toponymie maghrébine et maure : c'est en fait un terme géographique courant qui désigne soit une gorge, soit, plus souvent, un col. C'est, en plus, un nom répandu (Bourguiba par exemple).

Quelle que soit l'origine du nom de Sid Ahmad ar-Rgaybī, nous retiendrons l'utilisation du terme générique « Rgaybāt ». Ce nom crée un dénominateur commun qui permet non seulement de reconnaître ses descendants, mais tous ceux qui s'y sont associés. Pour qu'un étranger puisse se dire Rgaybī, qu'il soit membre de la *qabila* des Rgaybāt, il lui faut se soumettre à un processus d'intégration qui donne lieu à un écrit. Cet écrit consigne un acte entre personnes et situe la place des (ou du) nouveaux venus au sein de la coresponsabilité des membres de la communauté. Disons, pour simplifier cette première approche de la *qabila*, qu'elle est une association d'individus, que « Rgaybāt » est le nom de cette association, et que les lettres ou signes dont les éleveurs marquent leur bétail en sont le sceau.

### La noblesse

Au XVI<sup>e</sup> siècle, le nord-ouest du futur *trāb ar-Rgaybāt* est troublé à la fois par l'occupation portugaise et, sur la frange saharienne, par ceux des Arabes Ma 'qil qui n'ont pas encore franchi la zone désertique pour s'implanter dans les futurs émirats maures. Il n'est pas étonnant, donc, de voir les populations se regrouper autour de personnages religieux. C'est un processus classique de défense. Il n'est pas étonnant non plus de voir fleurir les *zāwiya* : elles sont liées au développement des nouvelles confréries, à la guerre sainte, et à ce même souci de défense vis-à-vis des Arabes bédouins. Que tous ces chefs de *zāwiya* soient chorfa ou cherchent à se faire passer pour tels n'est pas fait pour nous surprendre : c'est précisément ce phénomène qui permet le ralliement des forces éparses. L'origine chérifienne des Rgaybāt est d'ailleurs contestée en pays maure, et surtout par leurs anciens ennemis, les *awlād Gaylān* de l'Adrār. Ces derniers disent volontiers que S.A.R.<sub>2</sub> n'est pas le fils posthume de S.A.R.<sub>1</sub> : ses disciples auraient contraint une femme enceinte à le déclarer comme géniteur. Ce subterfuge aurait permis au petit noyau de familles constitué autour de S.A.R.<sub>1</sub> de récupérer l'étiquette chérifienne et la *baraka* qu'elle contient naturellement. Remarquons que ces critiques ne mettent en doute ni l'existence de S.A.R.<sub>1</sub> ni même la noblesse de ses origines. Pourtant, l'exactitude de sa généalogie est peu probante. De plus, on le dit descendant de 'Abd as-Salām ibn Mašīš, or :

*« On ne connaît guère (de ce dernier) que sa généalogie qui, à travers quelques ancêtres aux noms typiquement berbères, le rattachent à la famille du Prophète (26). »*

Une confrontation des généalogies des chorfa idrissides avec l'arbre généalogique de S.A.R.<sub>1</sub> met en évidence la fragilité de la thèse soutenue par les Rgaybāt au sujet de leur origine chérifienne, voire de leur origine arabe. Mais notre propos n'est pas là. Ce qui nous importe, au-delà des réalités biologiques, sont les réalités sociales : tout descendant de Sid Ahmad ar-Rgaybī (c'est-à-dire une partie seulement des Rgaybāt), se pense chérif. A l'extérieur de la *qabila*, dans les milieux où le détail des généalogies familiales de chacun est mal connu, ceux qui acceptent de considérer S.A.R.<sub>2</sub> comme chérif perçoivent à peu près tous les Rgaybāt comme des descendants

du Prophète. Le fait que la manipulation des généalogies soit un phénomène courant, voire général, n'implique pas pour autant la mauvaise foi : la mémoire collective est profonde dans certains cas et curieusement courte dans d'autres. Il est évident que les lettrés Rgaybât les plus cultivés ne mettent pas en doute l'authenticité de leurs documents et de leurs traditions, *a fortiori* la grande masse quasi illettrée des éleveurs. Les mécanismes idéologiques fonctionnent donc aussi bien que s'il s'agissait d'une vérité absolue. La noblesse des Rgaybât, noblesse suprême, en l'occurrence, est un fait social reconnu et évident pour chacun d'entre eux. Les critiques les plus fondées émises à ce propos sont évacuées en tant que médisances, jalousie, ignorance, etc. de ceux qui les émettent, sans laisser place au moindre doute dans les esprits. Or c'est cette conviction profonde qui nous paraît essentielle. C'est elle qui engendre une attitude positive en ce sens qu'elle donne au groupe les meilleurs atouts psychologiques de réussite : en terre d'islām, celui qui descend du Prophète, même s'il a une vie matérielle difficile, se sent supérieur aux autres car il a quelque chose de plus qu'eux, une chance supplémentaire de réussir sa vie et d'accéder à l'éternité. Il part, en quelque sorte, gagnant. Et les autres, même s'ils ne l'expriment pas, le reconnaissent. Cela est insuffisant pour faire la fortune matérielle, politique et spirituelle des chorfa, mais peut les aider à la réaliser. Et, de toute façon, un chérif, même vaincu (sauf si c'est par un autre chérif) restera intérieurement persuadé de sa supériorité vis-à-vis de son vainqueur. Cette conviction est une arme idéologique puissante, ce qui explique pourquoi les ennemis des Rgaybât ont cherché à les atteindre en critiquant leurs revendications chérifiennes. N'oublions pas qu'en pays maure, comme dans toute communauté peu peuplée où tout le monde se connaît, du moins de réputation, les nouvelles circulent aisément, et l'opinion publique, si elle ne s'exprime pas par des bulletins de vote, a au moins, sinon plus, d'influence que dans les États modernes. Les Rgaybât se prétendent, et donc agissent, en tant que chorfa. Leurs prétentions reposant sur des documents contestables sont, par certains, contestées, et l'opinion publique, malgré toutes les informations qui circulent, est, en dernier ressort, influencée par les faits : celui qui n'est pas certain de l'origine noble des Rgaybât n'aura plus de doutes après une victoire de ceux-ci, et remettra à nouveau ses certitudes en question s'ils subissent un revers militaire grave ou une calamité naturelle.

De la même façon, Sīd Aḥmad ar-Rgaybī a en partie prouvé à l'opinion publique son origine glorieuse en démontrant, dans sa vie même, qu'il possédait la *baraka*. Il n'était pas maître de confrérie : il aurait été affilié à un ordre religieux (*Ġazūliyya* ?) sans pour autant avoir le pouvoir d'y affilier son entourage. Il était simplement un saint homme, un *wālī*, pieux, sage, quelque peu devin, guérisseur et faiseur de miracles. Sa réputation de sainteté transmise par le récit des prodiges qu'il a accomplis, jointe à son arbre généalogique pieusement conservé de générations en générations, constituent l'héritage idéologique sur lequel est fondé la noblesse de ses descendants. M.S. *wuld* 'Abd al-Ḥayy rapporte ainsi les dernières volontés de Sīd Aḥmad ar-Rgaybī :

*« Lorsqu'à l'âge de 75 ans, il sentit la mort approcher il recommanda à ses enfants de ne marier ses filles qu'à des savants, des religieux ou des šurfā' et de n'épouser eux-mêmes que des šarifāt. Il les menaça de sa malédiction s'ils n'exécutaient pas ses dernières volontés et perdaient leur qualité de šurfā' (27). »*

## Le territoire

Les Rgaybāt se déclarent, encore aujourd'hui, propriétaires (collectivement) d'une portion de l'espace géographique qu'ils parcourent. Ils affirment volontiers que le *trāb ar-Rgaybāt*, la terre qu'ils possèdent, s'étend du *wād Dar'a*, au nord, au cap Blanc (Nouadhibou), au sud, et de la septième vague de la mer, à l'ouest, au puits d'al-Gsayb, à l'est. Cet ensemble incluerait donc tout le bassin de la *Sāgya al-Ḥamrā'*, le *Zammūr*, le *Tīris*, la région de *Tindūf*, le sud de l'erg *Igīdi*, le *Ḥank*, le sud de l'erg *Šaš* et s'étendrait jusqu'aux confins de l'*Azawād*. Pour appuyer ces prétentions, ils invoquent ce qui est, pour eux, un fait historique : l'achat du *trāb ar-Rgaybāt* au sultan noir par *Sīd Aḥmad ar-Rgaybāi* lui-même.

Les traditions rapportent le fait à travers des légendes qui varient dans le détail. Il y est toujours question d'un achat de terre, mais les limites de cette terre changent d'une version à l'autre, ainsi que le déroulement des événements qui ont abouti à cette transaction. La personnalité du sultan est mythique. Certains récits disent qu'il est venu dans le *wād Dar'a* en personne, d'autres qu'il y a envoyé des émissaires. Toutes les traditions s'accordent sur le fait que *Sīd Aḥmad ar-Rgaybāi* a accompli un miracle en métamorphosant du sable, ou des pierres, en or, afin de payer le sultan. Parfois il s'agit de charges de chameau, d'autres fois de sacs confectionnés dans la peau du cou (*ragba*) du chameau, etc. Ce qui nous intéresse plus ici sont les divergences qui apparaissent à propos des limites de cette terre. Celles que nous avons citées ci-dessus correspondent à peu près à l'extension des zones de nomadisation dans lesquelles les Rgaybāt avaient établi, par la force, leur prééminence, à la veille de la pénétration coloniale en Mauritanie. Elles déterminent le *trāb ar-Rgaybāt* à cette époque, et nous verrons plus loin qu'on ne saurait parler de « propriété » à ce propos. Elles traduisent un discours idéologique qui tend à affirmer la domination politique des Rgaybāt sur leur territoire, en revendiquant (avec quelque mauvaise foi) un droit qu'ils ne sauraient avoir puisqu'il n'existe pas dans la législation musulmane. Selon, donc, que les récits modifient plus ou moins la tradition originelle, ils élargissent plus ou moins les limites du territoire acquis par l'ancêtre. Nous retiendrons la version de M.S. *wuld 'Abd al-Ḥayy* qui paraît la plus plausible, dans l'hypothèse où nous admettons qu'une transaction de terre a réellement eu lieu :

*« Il arriva, à l'époque des migrations, chez les banī Ḥafyān qui sont les habitants du pays. Il reconnut en eux des gens valeureux et secourables que beaucoup viennent voir de très loin et qui ont un vif respect pour les personnages religieux.*

*Ils l'accueillirent avec considération et vénération, lui firent des dons et l'entourèrent d'un grand respect. Il quitta le wādī Dar'a pour s'installer chez*

*eux à l'âge de vingt ans et descendit dans des gorges nommées Ḥarawī'. Il leur acheta, avec 60 quintaux d'or la terre qui s'étend de là jusqu'à aš-Sbayka, un wādī à côté du mont Zayni, sur la côte jusqu'à la 7<sup>e</sup> vague de la mer. Sur certains actes, on trouve marqué 7 « rejets ».*

*Il leur ordonna d'aller chercher une balance pour peser l'or, prit des pierres et les mit sur le plateau. D'après ce qu'on dit les pierres se seraient transformées en or. Cela eut lieu en 1020 de l'Hégire (28). »*

Remarquons immédiatement qu'il ne s'agit pas ici de sultan mais des habitants de la région. Nous n'avons trouvé aucune trace de ces mystérieux *banī Ḥafyān* dans la littérature. Le pays était à l'époque contrôlé par les *Takna*. Notons ensuite que les limites des terres achetées sont modestes, relativement aux affirmations des traditions orales qui circulent actuellement. Enfin, la transaction est plausible, puisqu'il s'agit de terres cultivables en ce sens qu'elles sont régulièrement arrosées, et que jusqu'à présent des populations y pratiquent une agriculture de décrue aussi souvent que les pluies le permettent. Par ailleurs, beaucoup d'anciens racontent que leurs ancêtres pratiquaient l'agriculture (29).

D'après *Sīdī wuld M.S. wuld 'Abd al-Ḥayy*, l'acte de vente aurait été conservé jusqu'à nos jours dans la *Sāgya al-Ḥamrā'*. Les circonstances politiques actuelles ne nous ont pas permis d'y avoir accès.

En 1610, l'ancêtre des *Rgaybāt* achète donc une terre cultivable dans la *Sāgya al-Ḥamrā'*. A sa mort, en 1665, ses enfants héritent de son domaine. Puis, de générations en générations, au fur et à mesure que *de facto* ce territoire s'agrandit au gré des conquêtes, les descendants de *Sīd Aḥmad ar-Rgaybī* entérinent par leur discours cette extension de leur « propriété ». Chacun peut ainsi se forger, dès son jeune âge, une tranquille conscience de son bon droit sur un espace qu'on lui a dit avoir été acheté, et même payé en or, par son ancêtre, car telle fut la volonté de Dieu.

Le nom permet à des éléments disparates de la population de constituer un groupe connu qui se distingue des autres : il y a les *Rgaybāt* et les non-*Rgaybāt*. La noblesse permet à l'individu de se situer au sein de la société maure, et même de la communauté musulmane tout entière. La terre dont ils héritent permet aux *Rgaybāt* de concevoir un discours idéologique qui tend à reproduire, à chaque génération, le sentiment d'un droit sur une portion de l'espace géographique aux limites fluctuantes. L'individu ne peut donc remettre en question son appartenance à la *qabila*, son statut social, ni son lien à l'espace géographique, sans porter immédiatement atteinte à sa propre identité. En conséquence, pour chacun, la *qabila* est une et indivisible et le *trāb ar-Rgaybāt* est, et doit rester, inaliénable. C'est ce que nous assuraient, en 1975, dans le *Zammūr*, de vieux *Rgaybāt* qui exprimaient ainsi leur refus d'admettre les réalités du passé proche et/ou leurs espoirs, voire leurs certitudes, dans une perspective d'avenir. Aujourd'hui, à cette conception « tribale » de la société comme de l'espace, s'est substituée une autre qui lui ressemble étrangement : le groupe s'est élargi pour devenir ce

peuple saharoui dont l'opinion internationale a du mal à cerner les contours, et la terre, le territoire de ce peuple, s'inscrit, pour des raisons historiques, à l'intérieur des frontières coloniales espagnoles. Dans les consciences individuelles, et malgré le discours révolutionnaire, il n'y a pas véritablement de rupture au niveau, du moins, de la relation idéologique qu'entretient le groupe avec son espace géographique.

## II. DES PROTECTEURS : LES TAKNA

Les premiers Rgaybât sont, au début du XVII<sup>e</sup> siècle, les enfants de Sîd Aḥmad ar-Rgaybî autour desquels gravitent les premiers disciples, ou fidèles — puisqu'il ne s'agit pas d'une confrérie — du saint homme. Ce noyau initial est installé aux environs du wād Sbayka, dans la Sāgya al-Ḥamrā', c'est-à-dire, à l'époque, dans le pays Takna :

*« Le pays "TEKNA" désigne, contrairement à ce que pense la littérature coloniale, l'ensemble du territoire occupé dans l'histoire de l'existence confédérale par les TEKNA : les Aît JMEL à l'ouest, les Aît ĒATMAN à l'est. Les nomades occupaient le Nord-Ouest du Sahara occidental (la Seguia el hamra) et les sédentaires du nord habitaient le Oued Noun et le Bani occidental. La seconde moitié du XIX<sup>e</sup> siècle voit se vider la partie nomade de ses occupants ; la presque totale disparition du commerce caravanier, conséquence du développement du commerce maritime a provoqué la désarticulation profonde de la dynamique interne, d'où le rétrécissement de l'espace TEKNA puisque les nomades ont émigré vers le nord (30). »*

Rappelons que cette population est issue d'une fusion à partir du XIII<sup>e</sup> siècle entre des Berbères sédentaires et/ou semi-nomades avec quelques éléments arabes Ma'qil cavaliers et guerriers. Les ayt Laḥsan, groupe Takna important, constituent les premiers « supporters » de Sîd Aḥmad ar-Rgaybî.

Une légende rapporte que Laḥsan, l'ancêtre des ayt Laḥsan, aurait été esclave du sultan (« noir » ou « doré » selon les récits). Sîd Aḥmad ar-Rgaybî l'aurait racheté au sultan et libéré. Comme dans le cas de Sîd Aḥmad al-'Arūsī, cette version des faits ignore la concordance des temps : Laḥsan, s'il a existé, n'a jamais pu rencontrer Sîd Aḥmad ar-Rgaybî, qu'il s'agisse de S.A.R.<sub>2</sub>, S.A.R.<sub>1</sub> ou même S.A.R.<sub>0</sub>. D'après V. Monteil (31) Laḥsan était le fils de l'ancêtre général des Takna, « Eutīmān ibn Manda » qui vécut... au XI<sup>e</sup> siècle. Cette légende traduit plutôt les liens religieux qui attachent les ayt Laḥsan aux Rgaybât à l'aube de leur histoire, et justifie idéologiquement certaines circulations de biens (dons aux chorfa) qui ont matérialisé ces relations. Certains s'appuient sur ces traditions et ces échanges pour affirmer que les Rgaybât étaient les « marabouts » des Takna. Chez ces derniers on entend volontiers dire, au contraire que les Rgaybât étaient leurs « tributaires ». Cela provient du fait que les Rgaybât, jusqu'à la fin du XIX<sup>e</sup> siècle, ont dû payer, à certains groupes Takna, un tribut de protection, ce que la plupart d'entre eux refusent aujourd'hui de reconnaître. Dans la mesure où, jusqu'au milieu du XIX<sup>e</sup> siècle, le sort des Rgaybât est lié à celui des Takna,

le *trāb ar-Rgaybāt* de cette époque ne constitue pas un territoire souverain au sens politique du terme. Il est intégré dans un ensemble organisé dont il est nécessaire de comprendre les principaux rouages. Enfin, il est possible de montrer comment l'émergence politique des Rgaybāt correspond à la décadence économique du pays Takna, décadence qui a permis au *trāb ar-Rgaybāt* de devenir un territoire vaste et autonome.

## A. Dualité de la population Takna

Les Takna sont considérés, en pays maure, comme des *Baydān*, et sont classés *hassān*; ce sont donc, d'après les traditions, des Arabes guerriers. Ils se distinguent cependant des autres *hassān* en ce qu'ils sont spécialisés dans le commerce, et qu'une partie d'entre eux sont sédentarisés dans des villages. Nous retrouvons ici la dominance de l'idéologie pro-arabe en pays maure : l'élément berbère qui constitue ces populations est occulté. Pourtant cet élément berbère, qui a donc été en partie assimilé (et non vassalisé), est resté présent, puisqu'il a quasiment imposé à l'ensemble ses institutions et qu'il a conservé l'usage de sa langue (beaucoup de Takna sont bilingues). Déjà, à l'époque d'Ibn Ḥaldūn, les groupes arabes s'étaient intégrés dans les réseaux d'alliance et/ou de rivalité des nomades berbères de ce qu'on nommera plus tard le pays Takna. En effet, le terme de Takna serait d'origine berbère (« co-épouse »).

À la fin du XVI<sup>e</sup> siècle, il est probable que la confédération Takna, en tant que telle, existait déjà sous la forme qu'elle a conservée : une douzaine de *qaba'il* partagées en deux ligues ou réseaux d'alliances (*laff*) opposés et distincts : les *ayt aḡ-Ġmal* et les *ayt 'Aṭmān*. *Laff* est un terme arabe qui désigne le rassemblement de gens d'origine diverse. Il provient du verbe *laffa* qui signifie « joindre », « réunir », « mêler ». Il s'oppose au terme *našr*, « dispersion », « dissémination ».

Dans cette forme d'organisation politico-sociale que nous retrouvons dans l'ensemble du monde chleuh, certains ont voulu voir l'écho des deux éléments constitutifs, arabe et berbère, de cette population :

*Les deux leff Tekna seraient, d'après La Ruelle, les héritiers de deux groupements ethniques, l'un berbère (Aït Éatman) l'autre arabe ma'qil (Aït aj-jmel). En tout cas, les "chameliers" sont bien plus arabisés que les Aït Éatman. Ils correspondraient en somme, aux deux éléments constitutifs des Tekna : berbères guezzoula et conquérants Ma'qil Dwi-Hassān (invasion vers 1253). C'est aussi ce qui explique que la filiation des Tekna soit souvent (Aït Lahsen et Aït Usa en particulier) arabe au premier degré et berbère au second du type x uld y u z. La confédération elle-même devrait, selon La Ruelle, son nom à cette double origine (Tekna, en tašelhit signifie co-épouse (32). »*

Bien que nous n'ayons pas effectué nous-mêmes d'enquêtes en pays Takna nous pensons pouvoir avancer, à l'encontre de ces affirmations, deux critiques



principales. La première concerne la distinction entre les éléments arabe et berbère. Nous avons parlé, à ce propos de *fusion*. Il est peut-être possible, par l'étude des groupes purement berbères (s'il en reste...) et d'autres purement arabes (en Arabie) de chercher à distinguer quelques éléments culturels arabes et berbères. Nous pouvons tenter de reconnaître, dans les pratiques des populations issues de la fusion de ces deux civilisations, des éléments berbères et des éléments arabes.

Pourtant, il nous semble important de souligner qu'à partir du moment où le temps historique a entraîné l'arabisation des berbères et la « berbérisation » des Arabes, c'est commettre une grave erreur que de vouloir à tout prix nier le résultat de cette fusion et chercher à en extirper les deux aspects originels pour les séparer. Cette attitude nous paraît négative, voire dangereuse, et être généralement le fruit d'un jugement de valeur peu scientifique ; qu'il soit le fait de l'idéologie colonialiste ou néo-colonialiste, qui a voulu voir le Bien dans tout ce qui était authentiquement berbère et le Mal dans ce qui était d'origine arabe, ou même des idéologies locales qui procèdent de façon inverse, en associant la Noblesse à la culture arabe. Décrire ces populations en partant implicitement de ces postulats ne peut aboutir qu'à l'incompréhension et à l'erreur. Dès le XIV<sup>e</sup> siècle, les groupes arabes se sont divisés et opposés en s'associant aux *laff* rivaux déjà existants, des Berbères *Gazūla*. Il paraît donc vain de vouloir absolument, six siècles plus tard, comprendre les alliances politiques en fonction d'une dichotomie qui n'existait même pas à l'origine. De surcroît, à vouloir associer systématiquement les deux partis aux deux entités fictives arabes et berbères, on risque d'aboutir à une représentation rigide du *laff*.

## B. Dynamique du système des *laff*

Chacun des deux réseaux d'alliances comporte un noyau stable : les *Azwāfiq* sont à la base des *ayt* 'Aṭmān et les *ayt* Laḥsan dominant les *ayt* ag-Gmal. Autour d'eux, gravitent le reste des populations en fonction de leur assise territoriale et de leurs éventuels déplacements. Des événements contingents peuvent provoquer le passage d'un groupe, voire même d'une famille, d'un *laff* à l'autre (33).

C'est précisément cette souplesse de l'organisation qui permet le maintien d'un certain équilibre de la structure politique, et empêche l'émergence d'un pouvoir central unique : chaque *laff* est constitué schématiquement de deux types d'opposition complémentaires, groupes protecteurs/groupes protégés et groupes sédentaires/groupes nomades. Nous avons choisi d'utiliser le terme quantitativement non défini de « groupe » parce qu'il permet de faire référence, aussi bien à une famille (groupe d'individus), qu'à la fraction (groupe de groupes d'individus) ou au clan, ou même à la confédération tout entière (groupe de groupes de, etc.). Effectivement, les protégés peuvent être une ou plusieurs familles, une *qabila* entière. La relation protecteurs-/protégés ne recoupe pas la relation sédentaires/nomades : parmi les sédentaires comme parmi les nomades il y a des protecteurs et des protégés. De même, les protégés d'un groupe sédentaire peuvent être indifféremment sédentaires ou nomades comme ceux du protecteur nomade. Il est même

possible d'avoir deux protecteurs, chez les nomades et chez les sédentaires, dans un *laff* et dans l'autre. Les deux principes fondamentaux du fonctionnement de cette relation protecteur/protégé sont, nous semble-t-il, les suivants :

- la liberté du protégé de choisir son ou ses protecteurs et surtout d'en changer ;
- l'absence de statut du protecteur comme du protégé : un protecteur perdant ses biens peut demander la protection d'un autre et le protégé (chef de famille ou représentant d'un groupe plus vaste) ayant acquis de la puissance (financière, religieuse ou militaire) peut devenir protecteur.

Le mouvement qui incite sans cesse les protégés à changer de protecteurs dynamise ainsi la compétition des principaux groupes protecteurs et constitue un frein à l'émergence d'une hiérarchisation sociale rigide, empêche la stabilité héréditaire des status.

La relation entre nomades et sédentaires est également complexe, parce qu'à la fois contradictoire et complémentaire : d'une part, la supériorité militaire des nomades, à l'époque pré-coloniale, est limitée parce que ce sont les habitants des *qsūr* qui, seuls, peuvent leur procurer des armes à feu ; d'autre part, l'irrégularité du climat saharien les oblige à se réfugier chez les sédentaires en période de sécheresse. Ils pourraient s'y imposer par la force comme leurs congénères l'ont fait partout et de tous temps. Mais il est un facteur essentiel qui lie, chez les Takna, les intérêts du sédentaire à celui du nomade : c'est le commerce. Nous n'insisterons pas sur les échanges locaux des biens de l'agriculture contre les biens de l'élevage : presque tous les Takna étaient en même temps agriculteurs et éleveurs dans des proportions qui variaient selon la latitude de leurs zones résidentielles respectives. Par ailleurs, presque tous étaient également petits commerçants : ceux du nord approvisionnaient les populations de l'Anti-Atlas tandis que ceux du désert exerçaient une activité de marchands ambulants passant de campements en campements dans tout le nord-ouest du *trāb al-Bayḍān*. Nous évoquons ici le commerce transsaharien qui a fait pendant plusieurs siècles la prospérité du pays Takna : le sédentaire organise les marchés, monopolise le trafic de certains produits, écoule la marchandise ; le nomade fournit les chameaux, les caravaniers les guide et, surtout, veille à la sécurité des hommes, des bêtes et des marchandises. Pour ce fait, il doit contrôler les pistes, par leurs points-clef et entretenir sa supériorité militaire sur les autres groupes nomades non Takna de la région, afin d'en être l'allié/protecteur privilégié. Cette complémentarité, si elle permet aux entreprises commerciales de bien fonctionner, engendre également des rivalités nouvelles entre nomades et sédentaires. Rivalités économiques d'abord : comment partager les profits ? Rivalités politiques ensuite : qui va dominer ? Le nomade dispose de la supériorité militaire qui lui permet de contrôler un territoire étendu. Le sédentaire jouit du privilège de sa sédentarité qui implique un contrôle plus aisé de son espace territorial et la possibilité de concentrer ses forces en ces points stratégiques que sont les villes-marchés.

Cette multiplicité de forces antinomiques engendre une multitude de forces vives, une activité permanente de tout le monde, à tous les niveaux, une quantité d'énergie dépensée tant dans les opérations économiques que dans le jeu politique. Cette énergie, qui pourrait se perdre en une accumulation d'entreprises dispersées, est en fait admirablement drainée par l'organisation dichotomique de la société en *laff*. Il s'agit de réunir les gens et d'éviter la dispersion des forces économiques et politiques qu'ils constituent par leur action permanente. Ce jeu des forces multiples, contradictoires et complémentaires, serait en effet vite réduit si le noyau central d'un seul des réseaux d'alliance, le groupe qui en est la force politique dominante et stable, parvenait à exercer une autorité de plus en plus incontrôlée. C'est d'ailleurs un peu ce qui se passera lorsque l'administration du pays Takna, par le pouvoir central colonial et marocain, y introduira l'institution de ses *qā'id*.

L'existence de deux *laff*, donc, au niveau suprême comme à la base, de deux forces principales, permet le rassemblement et la convergence des rivalités comme des complémentarités. La fluidité des alliances permet à toutes les forces qui sont perpétuellement en mouvement de se reconstituer.

Un dernier point est essentiel pour comprendre comment ces deux forces principales sont liées : le contrôle du territoire. Il est en effet indispensable aux Takna, s'ils veulent exercer, sur le commerce transsaharien du Sud-marocain, leur monopole, de dominer à la fois l'ensemble du *wād Nūn* et les pistes transsahariennes, afin de pouvoir y établir paix et prospérité (34). Les rivalités principales des deux *laff* sont donc en relation avec une assise territoriale nécessairement orientée selon l'axe est/ouest, puisque les alliances des sédentaires et des nomades impliquent une complémentarité nord/sud d'assistance.

Les deux *laff* de l'organisation politique Takna sont ainsi particulièrement féconds : ils permettent de maintenir les équilibres sociaux sans pour autant les figer, ils concentrent les forces vives du pays et assurent la reproduction du système.

On a montré combien il était difficile de comprendre et d'analyser le fonctionnement de cette société sans y introduire le facteur diachronique : ici, peut-être encore plus qu'ailleurs, il ne peut y avoir de structure sociale saisissable hors du processus historique, car c'est principalement le mouvement des gens et des alliances dans le temps qui fait et défait les équilibres sociaux. En cela notre évocation du monde Takna ne peut se concevoir que replacée dans son contexte historique.

A l'origine, les Rgaybāt, groupe religieux, sont les protégés des Takna Azwāfiq des *ayt 'Aṭmān*. Ils ont également noué des relations privilégiées avec les *ayt Lahsan* des *ayt aḡ-Gmal*. Cette dualité d'alliance avec les deux *laff* est un exemple de cette possibilité de jeu politique et d'équilibre que permet cette organisation. Forts de ces protections, les Rgaybāt ont pu, paisiblement, mener leur existence de petit groupe faible d'agro-pasteurs et croître en nombre. Nous avons vu comment ils étaient issus d'un regroupement de familles autour de leur ancêtre éponyme, et comment la *baraka*

du chérif se transmet à ses enfants (s'il en eut effectivement), et n'a pas cessé de se transmettre jusqu'à nos jours ; la religion et la sainteté a toujours exercé, en terre d'islām, sur les gens démunis ou particulièrement pieux, un attrait important. Ces phénomènes, auxquels s'est ajoutée la politique d'alliance matrimoniale menée par les Rgaybāt depuis Sid Aḥmad ar-Rgaybī, ont permis une intégration de populations extérieures à la confédération. L'alliance avec les Takna, dominants dans le Nord du *trāb al-Bayḍān*, constituait, pour tous ceux qui s'assimilaient aux Rgaybāt, une garantie supplémentaire de protection contre les pressions des *ḥassān* (*awlād* Dlaym pour la plupart, peut-être aussi certains groupes plus particulièrement nomades des Takna des *ayt aḡ-Ġmal* ou des *ayt 'Aṭmān* et, accessoirement, les groupes plus lointains de l'Adrār, de l'Azawād ou de la Sawra), qui se manifestaient en expéditions isolées plus qu'en guerre ouverte. Dans ces régions septentrionales du *trāb al-Bayḍān* où les groupes *zwāya* n'avaient pas été désarmés par les guerriers, des groupes maraboutiques comme les Taḡakānt, les *awlād* Bū as-Sba', les 'Arūsi'īn ou même les Kunta représentaient également des forces susceptibles de se livrer à des exactions violentes.

1. C'est ainsi que, par exemple, le *qāḍī* de Fdirik, en Mauritanie, nous a expressément demandé de ne pas divulguer les renseignements qui allaient dans ce sens dans le manuscrit qu'il nous a confié.

2. Information fournie par S. ROBERT, d'après les manuscrits de lettres de pèlerins trouvées aux Archives de Walata, Mauritanie.

3. Si l'on en croit M.S. *wuld 'ABD AL-HAVY*.

4. D'après G.S. COLIN, E.I., tome 1, Paris, 1975, p. 1063 ; *baraka* : « force bénéfique, d'origine divine qui provoque la surabondance dans le domaine physique, la prospérité et la félicité dans l'ordre psychique ».

5. M. DUPAS, *Tiznit*, 1937, p. 1.
6. Al-Ġazūlī a vécu dans le Sūs et notamment à Safi où il fit du prosélytisme pour l'ordre des Šādiliyya. Ses disciples constituèrent le fer de lance de la révolte (guerre sainte) contre l'occupant chrétien (cf. E.I., tome 2, Paris, 1975, p. 539-540).
7. M. LESOURD, Paris, 1963, p. 1.
8. V. MONTEIL, Paris, 1946, p. 4.
9. A. CAUNEILLE, Paris, 1946, p. 2.
10. D'après F.C. de LA CHAPELLE, Paris, 1930, p. 75.  
 « La Segiet el Hamra dont la légende fait, depuis la plus haute antiquité la "terre des saints" apparaît en outre comme le point central du Sahara de l'Ouest : région de culture et de pâturages, au moins les années pluvieuses, elle est en outre au point de contact de la zone du cheval et celle du chameau et elle est la porte du Maroc ; deux pistes caravanières transsahariennes la franchissent allant du Noun au Sénégal, à l'Adrar et au Hodh et son voisinage de Tindouf lui permet également des relations avec Tombouctou. On comprend dès lors que son nom ait servi d'étiquette à toute une partie du désert et qu'elle ait pu constituer le point de départ d'une active propagande religieuse à l'abri des susceptibilités des Mérénides, d'autant que les expéditions espagnoles avaient dû y créer aux XV<sup>e</sup> et XVI<sup>e</sup> siècles une atmosphère de haine contre les chrétiens. »
11. V. ASENSIO, Paris, 1930, p. 29.
12. LLOYD CABOT BRIGG, Cambridge, 1967, p. 35-36.
13. J. LARRIBAUD, Alger, 1952, p. 254.
14. P. MARTY, Paris, 1915, p. 35-46.
15. Cet affrontement qui eut lieu entre 1644 et 1674 est à l'origine, dit-on, de la stratification sociale des tribus Maures, *šarr* est un mot berbère signifiant « combat », « guerre ».
16. Ismael HAMET, Paris, 1911.
17. Louis MASSIGNON, Alger, 1906.
18. I. HAMET, *ibid.*, p. 233.
19. Tribu de l'ouest du pays maure, classée parmi les znāga.
20. Propos recueillis à Nouakchott, en 1979, chez un 'Arūsī'ī.
21. Selon l'*Encyclopédie de l'Islam*, le mouvement des 'Arūsīyya est un « ordre de darwishs qui, d'après Rinn (*Marabouts et Khouan*, 268, 1884) serait une branche des Šhādiliyya ; il tire son nom d'Abu l-'Abbas Aḥmad B. Muḥ B. 'Abd as-Salām b. Abī Bakr b. al-'Arūs mort vers 864/1460 à Tunis ». La parenté avec la Tunisie apparaît dans ce récit mais la zāwiya de la Sāgya al-Hamrā, semble être antérieure au XVI<sup>e</sup> siècle (cf. L. Ch. FERAUD, Paris, 1877 et, surtout, Léon l'Africain).
22. E. DOUTTÉ, Paris, 1914, pp. 173 et sq.
23. Anonyme classé dans le dossier A.P. E/2/77.
24. Illisible.
25. Paul MARTY, *ibid.*, p. 33.
26. R. LE TOURNEAU, *E.I.*, Paris, 1975, tome 1, p. 94.
27. M.S. *wuld* 'ABD AL-HAYY, *Manuscrit*, 1931, voir Annexe, p. 205.
28. M.S. *wuld* 'ABD AL-HAYY, *ibid.*, p. 204.
29. A. CAUNEILLE, Paris, 1946, p. 85-86 écrit à propos des Rgaybāt al-Gwāsim :  
 « Sur les silos, avec la nomadisation saharienne, on dépose les charrues qui deviendraient encombrantes. On n'emporte avec soi que le soc qui risquerait d'être volé. Seuls quelques conservateurs tenaces font suivre la charrue dans leurs bagages. »
30. Moustapha NAÏMI, Paris, 1981, p. 337.
31. V. MONTEIL, Paris, 1948, p. 10.
32. V. MONTEIL, *ibid.*, p. 14.
33. V. MONTEIL, *ibid.* V. Monteil nous cite deux exemples qui vont dans ce sens :  
 « Les Aît Usa étaient Aît Ej-jmel à la fin du XIX<sup>e</sup> siècle. A la suite d'un conflit avec les Aît Lahsen, ils sont maintenant Aît Eatman ; les Iggut, vassalisés par les Aît Lahsen (mais non considérés, il est vrai, comme Aît Ej-jmel) se sont soumis aux Aît Usa vers 1914 après le meurtre par l'un d'eux du Caïd des Aît Lahsen. Ils sont aujourd'hui, en principe, des Aît Eatman. »
34. Cf. Moustapha NAÏMI, Paris, 1980.

## CHAPITRE II

### LA CONSTITUTION DU TERRITOIRE PREMIÈRE ÉTAPE : L'EXPANSION PACIFIQUE

#### I. L'ILIVIŠ DE SĪD AḤMAD AR-RGAYBĪ

Au cours du XVII<sup>e</sup> siècle les Rgaybāt constituent un petit groupe maraboutique et paisible de familles agglomérées autour du noyau chérifien que forment les enfants et petits-enfants de Sīd Aḥmad ar-Rgaybī. Protégés par les Takna ils ne s'éloignent guère du wād Šbayka où a vécu leur ancêtre. Conformément aux traditions qui citent trois Sīd Aḥmad ar-Rgaybī, trois tombeaux leur sont respectivement attribués : S.A.R.<sub>0</sub> est enterré à Ḥarawīf près de la source du wād Dar'a ; S.A.R.<sub>1</sub> repose à al-Mḥāmid (dernière oasis vers le sud, du coude du Dar'a) ; S.A.R.<sub>3</sub> a son tombeau dans la Sāgya al-Ḥamrā', à Ḥabši. Les Rgaybāt sont à l'époque de petits moutonniers transhumants qui pratiquent une agriculture de décrue les années favorables. Notons cependant qu'une palmeraie aujourd'hui désaffectée leur est attribuée : al-Msīd ou al-Msayyad (qui signifie, chez les nomades : « la petite école ») et qui est située entre le Dar'a et le wād Šbayka.

Lorsqu'éclate, de l'Adrār aux rives du Sénégal, la guerre des zwāya contre les *hassān*, ils ne sont pas concernés : c'est alors à peine l'époque de la troisième génération. La crise qui éclate sur les rives du fleuve ne les atteint pas : ils dépendent des confins septentrionaux du *trāb al-Bayḍān*, ils ne s'intéressent ni au commerce transsaharien, ni à la récolte de la gomme. De surcroît, mis à part les Taḡakānt de l'Est, il n'y a plus, à proprement parler de groupes berbères autonomes au nord du pays : une partie de la population s'est intégrée aux Arabes tandis que les groupes les plus importants ont été d'abord légèrement, puis plus nettement, repoussés vers le sud par les *hassān*. Quant à ceux qui ne furent ni intégrés, ni repoussés, nous les retrouvons disciples ou clients des chorfa comme Sīd Aḥmad al-'Arūsī puis Sīd Aḥmad ar-Rgaybī, lorsqu'ils n'ont pas été réduits à l'état de tributaires par les groupes Ma'qil (*awlād Dlaym*). Dans un tel contexte, il était, en effet, impossible, à un groupe faible, de subsister politiquement sans être vassalisé d'une manière ou d'une autre aux groupes dominants. A l'époque de *šarr Bubba*, dans la Sāgya al-Ḥamrā', le chef des 'Arūsī' in, qui n'étaient pourtant pas des « Arabes conquérants », exerce une pression religieuse et militaire sur tous les groupes *zwāya* même éloignés de ses bases territoriales :

« On rapporte, d'après les mêmes autorités que Sid Ibrahim ben Sid Ahmed El Aroussy était fertile en stratagèmes et habile dans l'art de séduire les gens et de capter leur confiance.

A la tête d'une armée, il parcourait les campements des zaouia du sud envers qui il en usait selon son bon plaisir sans que personne ne puisse lui opposer de résistance (1). »

A cette époque les 'Arūsī' n' réussissent à se poser en protecteurs des *awlād* Tidrārīn, descendants du saint Sīd Aḥmad Bū Qumbūr (cf. la légende de Sīd Aḥmad al-'Arūsī ci-dessus) et des *awlād* 'Abd al-Wāḥad. Des Rgaybāt, il n'est pas question dans les chroniques : plus tard, en cherchant sans doute à se vieillir, ils colporteront des histoires capables de répondre aux traditions maures sur *šarr* Bubba. Selon certains récits recueillis par les militaires français chez les al-Gwāsim, les Rgaybāt auraient défendu leurs frères Sanḥāga contre les Arabes. Remarquons dans ces affirmations l'aveu d'une parenté avec les groupes *zwāya*.

A partir de quelle période le *wād* Šbayka sera-t-il trop étroit pour les Rgaybāt ? Aucune indication ne nous permet de répondre à cette question avec précision. Il est également difficile de faire des évaluations qui se réfèreraient, par exemple, à un rythme de croissance démographique moyen, car le développement de la *qabīla* se fait aussi par intégration et assimilation. Toujours est-il qu'ils gagnent petit à petit la Ga'ada qui devient bientôt également insuffisante. Les traditions ont conservé le souvenir de ce moment : on dit que la Ga'ada fut alors considérée comme l'*īliwīš* du Rgaybī. L'*īliwīš* est une peau de mouton entière qu'on place sur la selle du chameau, la *raḥla*. C'est un terme d'origine berbère (*tašalḥit*) dérivé de *iliuš* qui est une peau de mouton avec sa laine (2). Les Rgaybāt donnent de cette comparaison l'interprétation suivante : d'une part la Ga'ada est devenue trop étroite pour les troupeaux des Rgaybāt ; d'autre part, les paisibles moutonniers se sont mis en selle sur des chameaux pour partir à la recherche/conquête de nouveaux pâturages. C'est une attitude nouvelle qui inaugure la deuxième phase de leur histoire.

Peut-être pouvons-nous nous permettre une comparaison entre ces Rgaybāt d'hier et les Filāla de la veille de la pénétration coloniale. Les Filāla (3) sont un groupe, une *qabīla* de pasteurs *zwāya*, dont la situation semble tout à fait similaire à celle des Rgaybāt de la fin du XVII<sup>e</sup> siècle. Dans un document non daté et anonyme des Archives Politiques de Nouakchott, probablement écrit à la fin des années 30, nous avons noté les renseignements suivants :

« Les Filala nomadisent entre l'oued Chébika et la Gaada dans le sillage des Aït Jmel. Leur caractère religieux les fait respecter de tous et ils ne sont les protégés de personne. Ils ne descendent jamais jusqu'à la Seguia et restent dans leur pays natal. Ce sont presque des sédentaires. Ils ne portent plus les armes. La tribu est riche en chameaux et en moutons à laine (4). »

En 1964, au colloque du C.H.E.A.M. (5), la population des Filāla était évaluée à 200 tentes. Si l'on considère, comme le rapport du colloque le préconise, qu'il faut compter à peu près cinq personnes par tente (ce qui nous paraît peu), nous

parvenons à un nombre approximatif de 1 000 individus. Cela ne nous dit pas à partir de quelle densité la population est trop nombreuse pour les ressources de la Ga'ada mais nous pouvons en conclure qu'un groupe de mille personnes n'y était pas à l'étroit au début du XVIII<sup>e</sup> siècle. Cela signifie qu'après environ quatre ou cinq générations issues de Sīd Ahmad ar-Rgaybī, la *qabīla* des Rgaybāt comptait déjà au moins un millier de membres.

## II. LA SĀGYA AL-ḤAMRĀ'

Comme leurs protecteurs Takna, les Rgaybāt vont se scinder en deux unités territoriales. Une légende rapporte que Sīd Aḥmad ar-Rgaybī lui-même avait effectué la séparation, de son vivant (ce qui est peu probable). Il va donc y avoir des Rgaybāt du *Sāhil*, à l'ouest et au sud, et des Rgaybāt du *Sarg*, au nord et à l'est. Cette scission, si elle a suivi la forme extérieure des *laḥf* Takna, ne peut en rien leur être comparée : il ne s'agit pas d'un système d'alliances politiques complémentaires et rivales, C'est en fait le premier niveau de segmentation de la *qabīla* qui, comme toutes les sociétés segmentaires, continuera à se fractionner chaque fois que les segments (*faḥad*, fraction) deviendront numériquement trop importants pour être viables, ou que les circonstances économique-politiques le permettront.

Territorialement, que va-t-il se passer ? Les Rgaybāt Sarg appelés aussi Rgaybāt al-Qāf parce qu'ils marquent leurs chameaux de la lettre *qāf*, ou encore Rgaybāt al-Gwāsīm car ils sont les descendants (vrais et/ou assimilés) de Qāsīm *wuld* Ahmad ar-Rgaybī, représentent la branche aînée. Or, bien souvent, en terre d'islām, les branches aînées sont privilégiées. L'aîné bénéficie du respect de ses cadets, et c'est généralement par lui que se transmet le prestige du lignage ; ce qui ne manque pas d'attiser la jalousie de ses frères et neveux. Cette supériorité de l'aîné, les descendants de Qāsīm en sont convaincus, et des traditions rapportent qu'il était bien évidemment un homme fort avisé qui savait faire fructifier son bien et s'occuper de ses gens. Ses frères cadets, d'après les mêmes traditions, étaient des brigands et des bons à rien. C'est pourquoi Sīd Aḥmad ar-Rgaybī avait dû sévir contre eux et les éloigner, en leur ordonnant de toujours établir leurs campements à l'écart et à l'ouest de ceux de leur frère, même lorsqu'ils nomadisaient sur un même pâturage. Cette attitude se vérifiait encore dans la pratique en 1975. Les descendants d'A'ṭī et d'A'mar, les jeunes frères de Qāsīm, sont nommés Rgaybāt al-Kāf, à cause de la lettre *kāf* dont ils marquent leurs chameaux, mais aussi, nous l'avons dit, Rgaybāt Sāhil en raison de la position plus méridionale et occidentale qu'ils durent observer. Ils établissent toujours leurs campements au « *sāhil* » des Rgaybāt al-Gwāsīm. De ce fait, les Rgaybāt Sāhil sont les premiers à aller de l'avant, et cela se poursuit tout au long de leur histoire : ce sont eux qui partent à la recherche de lointains pâturages et qui servent, par la suite, de bouclier aux Rgaybāt al-Gwāsīm tant que ceux-ci ne prennent pas les armes.

On peut se représenter les Rgaybāt comme étant, en quelque sorte, adossés au pays Takna qui représente à la fois la sécurité politique, grâce



à la protection des guerriers, et économique, puisqu'en cas de sécheresse les troupeaux remontent sans problème jusqu'au *wād Nūn*. En même temps, le pays Takna constitue une barrière à leurs ambitions que les Rgaybāt ne peuvent en aucun cas espérer franchir. La densité de la population n'y permet pas non plus l'appropriation de vastes zones de parcours. C'est donc vers le sud qu'il faut tourner les regards et, en tout premier lieu, vers la *Sāgya al-Ḥamrā'* et le Zammūr.

Dans la *Sāgya al-Ḥamrā'*, nous l'avons vu, les 'Arūsī'īn avaient, à la fin du XVII<sup>e</sup> siècle, une position dominante, et leurs guerriers sillonnaient le pays. Est-ce la constitution des émirats maures, plus au sud, qui les aura privés d'une source de revenu importante ? Suivaient-ils, comme les Rgaybāt, une politique d'assimilation ou, comme les *ḥassān*, de vassalisation ? Nous avons peu de renseignements à ce sujet. Nous pouvons seulement constater qu'ils entrent, au XVIII<sup>e</sup> siècle, dans une phase de décadence, et que leurs disciples deviennent tributaires des *awlād Dlaym*. Peut-être une période de sécheresse, venue s'ajouter à d'autres difficultés, explique-t-elle cette régression. Le peu d'informations dont nous disposons ne nous permet pas de résoudre ce problème. Toutefois nous déduisons que l'expansion des Rgaybāt au-delà de la Ga'ada a dû se produire au XVIII<sup>e</sup> siècle. Ils n'ont, probablement, pas eu besoin de combattre pour nomadiser dans la *Sāgya al-Ḥamrā'* car, d'une part, les groupes Takna y nomadisaient (plus particulièrement l'hiver) et, d'autre part, leurs relations d'alliance avec les 'Arūsī'īn ne se sont pas dégradées, peut-être même datent-elles de cette période. Un seul obstacle se dressait donc, dans le lointain, pour les Rgaybāt en expansion : les *awlād Dlaym*.

### III. LE ZAMMŪR ET LES AWLĀD DLAYM DE L'EST

Pour les chameliers du Sahara occidental l'occupation et le contrôle du Zammūr ouvre la porte du pouvoir politique. Ultime point de rencontre, l'hiver, vers le sud, entre les moutons à laine et les chameaux, il est déserté par les moutonniers dès l'arrivée des chaleurs. Il ne peut donc pas être occupé par les habitants de la *Sāgya al-Ḥamrā'*, et encore moins dominé par ceux du *wād Nūn*. Son relief accidenté est propice aux embuscades : c'est une immense forteresse qui constitue, pour ceux qui la contrôlent, à la fois un refuge et une base de regroupement. Qui possède le Zammūr est à l'abri et, en même temps, peut, de là, lancer des *ḡazzyān* (opérations guerrières) sur les pâturages du *trāb al-Bayḍān* méridional (6).

C'est en se rendant maîtres du Zammūr que les Rgaybāt mettent en place l'assise territoriale nécessaire à leur ascension sociale autant qu'à leur expansion spatiale. C'est en occupant le Zammūr qu'ils tendent à changer de statut : à passer de *zwāya* à guerriers, de moutonniers à chameliers, de dominés à dominants.

Comment cette prise de possession du Zammūr a-t-elle été possible ? Nous avons émis l'hypothèse d'une sorte de vide politique conjoncturel de la région dont les Rgaybāt auraient bénéficié. Mais pour vérifier cette

hypothèse, il nous a fallu identifier les précédents occupants du Zammūr, déterminer leur origine, leur place dans l'ensemble social, leurs relations avec les Rgaybāt, etc. L'enquête a été difficile car la mémoire collective a oublié ces populations qui, par la suite, ont émigré ou se sont intégrées aux Rgaybāt. C'est donc parce que le souvenir s'estompe qu'il a semblé important de nous arrêter quelque peu sur ces *awlād* Dlaym de l'Est, aujourd'hui disparus, parce qu'ils ont été chassés du pays comme ils ont été évacués des mémoires.

### A. L'origine des *awlād* Dlaym de l'Est

Muhammad Mawlūd *wuld* Daddāh (7) a attiré notre attention sur le fait suivant : ceux qu'on nommait autrefois « *awlād* Dlaym » étaient plus nombreux qu'aujourd'hui. On distinguait les *awlād* Dlaym de l'Ouest et les *awlād* Dlaym de l'Est. Est/ouest, *šarg/sāhil*, nous retrouvons ici la même dichotomie que chez les Takna et les Rgaybāt. Cependant, un problème se pose : seuls, depuis au moins l'époque de la colonisation, sont nommés *awlād* Dlaym, les Ramitiya qui représentent la branche la plus occidentale. Leurs cousins germains, les *awlād* Syūh (descendants de Sayh *wuld* Dlaym), se sont séparés d'eux, à la fois de fait et de nom, et sont allés s'installer aux abords du Trārza en des circonstances que nous n'avons pas eu le loisir d'étudier. Il n'en reste pas moins que ces descendants des *awlād* Syūh peuvent sans doute être assimilés aux *awlād* Dlaym de l'Ouest ; le Trārza est d'ailleurs politiquement plus proche des *ayt* ag-Ġmal que des *ayt* 'Aṭmān.

Quisont donc ces *awlād* Dlaym de l'Est, s'il en fut ? Parmi les *Dwī* Hasan, il semble que, dès l'origine les *awlād* Dlaym aient été mis à l'écart. Dlaym, d'après les traditions, aurait été un fils (descendant ?) de Ḥasan. Il paraît même qu'il serait issu de l'union de Ūday *wuld* Ḥasan et d'une servante (esclave). Il est néanmoins étonnant de constater que, parmi toutes les *qabā'il* qui ont séjourné dans cette partie désertique de l'ouest du *trāb al-Bayḍān* (qui sera nommée « Rio de Oro par les Espagnols), les *awlād* Dlaym soient les seuls à s'être maintenus, pratiquement depuis leur arrivée dans le pays, indépendants, voire même isolés et... ils y sont encore. Léon l'Africain, au début du XVI<sup>e</sup> siècle, les décrit :

*« Les Duleim habitent le désert de Libye avec les znaga, peuple africain. Ces Arabes n'ont aucun commandement et ne perçoivent aucune redevance. Aussi sont-ce des miséreux et de très grands voleurs. Ils viennent souvent dans la province du Dara pour y faire l'échange de leur bétail contre des dattes. Ils sont mal vêtus. Ils comptent environ dix mille hommes dont quatre cents à cheval et le reste à pied (8). »*

Parmi les *Dwī* Ḥasan, Léon l'Africain distingue les cinq descendants de Ḥasan : « Hamr », « Racmen », « Burbus », « Vodei » et « Duleim ». A part les *awlād* Dlaym, tous les groupes qui sont issus (réellement et/ou fictivement) de ces cinq branches ont émigré : les deux premières sont aujourd'hui au Maroc, mêlées aux populations berbères ; la troisième a donné naissance à la *qabila* des Brābiš qui a essaimé vers la boucle du Niger ; la quatrième est à l'origine des groupes *ḥassān* qui ont constitué les émirats maures ; la

cinquième, les *awlād* Dlaym est restée sur place. D'après La Chapelle ils ont dominé temporairement la région désertique (cf. citation ci-dessus, p. 38). C'est à cette période faste de leur histoire qu'il faut, sans doute, rattacher l'hypothèse d'une *qabila* bi-polaire. Puisqu'aujourd'hui il apparaît que ceux qui répondent au nom d'*awlād* Dlaym ne sont que les descendants de la branche occidentale du groupe originel, nous avons cherché, parmi les populations qui occupaient le Zammūr avant les Rgaybāt, des traces de la branche orientale des *awlād* Dlaym.

## B. Les *awlād* Dlaym de l'Est et le Zammūr

Nous avons découvert, aux Archives nationales de Nouakchott, une description du Zammūr par Muhammad al-Muḥṭār *wuld* an-Ndī. Ce lettré est issu d'une famille maraboutique de l'Adrār (al-Hāg Muḥṭār) dont certains membres ont fourni aux Rgaybāt, des *qāḍī* réputés. Muhammad al-Muḥṭār, *qāḍī* des Rgaybāt, fut enrôlé par l'armée française et contraint, par ses supérieurs, d'écrire, en 1935, une notice descriptive du Zammūr :

*« Je me suis occupé de faire ce travail modeste contraint parce que la chose m'a été ordonnée par un chef qui a fait naître la paix et prospérer les biens (9). »*

La description du Zammūr est traitée en cinq points :

- généralités (sur la nature du terrain) ;
- les points d'eau ;
- les montagnes ;
- les habitants ;
- le climat et la végétation.

Dans le paragraphe consacré aux habitants l'auteur nous enseigne ce qui suit :

*« Les premiers habitants du Zemmour étaient les Arabes qu'on appelait les Jafrat qui habitaient le Maghreb ; ils se dispersèrent dans les divers pays ; parmi eux les Brakna, Trarza, oulad Yahya ben Othman et oulad Delim. Ces Arabes se contredisent au sujet de leur origine. Les uns disent qu'ils sont fils de Jafar, les Koreichites, d'autres, Jafar des Himyarites. Lorsqu'ils se dispersèrent, ceux d'entre eux qui restèrent dans le pays furent les oulad Salem et les oulad Moulat qui restèrent jusqu'à l'arrivée de Sidi Ahmad ar-Rguibi lequel était un homme vertueux venu du Tafilalet [...]. Lorsque les Rguibat devinrent nombreux, ils s'avancèrent et s'installèrent au Zemmour où ils vécurent en très bons termes avec ses habitants et se marièrent avec les femmes de ces derniers. Plus tard, ils devinrent si nombreux que le pays fut trop étroit ; ils se battirent avec les oulad Salem et Moulat. La lutte fut longue ; les derniers survivants des Arabes quittèrent le pays sauf quelques-uns qui furent les protégés des Rguibat. Le Zemmour resta occupé seulement par les Rguibat et ceux qui étaient leurs vassaux (10). »*

Remarquons, en tout premier lieu que, comme dans la plupart des traditions maures, l'histoire commence avec l'arrivée des Arabes dans le pays. Parmi ces Arabes nous retrouvons les descendants de Ūday *wuld* Ḥasan

et les *awlād* Dlaym. Les premiers, lors de la « dispersion » sont allés, nous le savons, s'installer plus au sud. C'est donc peut-être aux *awlād* Dlaym (de l'Est ?) qu'il faut rattacher les *awlād* Sālim et les *awlād* al-Mawlāt. Notons que dans cette hypothèse, les Rgaybāt ont, effectivement, « vaincu les Arabes », comme ils se plaisent à le dire, mais à une période bien plus tardive que *šarr* Bubba, et dans un contexte différent.

Si nous admettons que les 'Arūsi' in ont perdu leurs disciples (*awlād* Tidrārīn et *awlād* 'Abd al-Wāḥad) au XVIII<sup>e</sup> siècle, ceux-ci ayant été vassalisés par les *awlād* Dlaym, nous pouvons émettre les hypothèses suivantes : au XVIII<sup>e</sup> siècle, les Rgaybāt s'installent progressivement et pacifiquement dans la Sāgya al-Ḥamrā' tandis que les *awlād* Dlaym occupent le Zammūr et toute la zone désertique qui sépare la Sāgya al-Ḥamrā' des abords de l'Adrār. Deux informations complémentaires corroborent ces hypothèses : c'est tout d'abord, cette affirmation de Sīd Aḥmad *wuld* Alamīn :

*« La région de la Sāgya appartenait aux Rgaybāt, tribu d'origine zwāya mais se comportant en tribu guerrière (11). »*

Ce lettré ayant quitté son pays vers 1895, il est peu probable qu'il eut émis cette opinion si l'occupation de la Sāgya al-Ḥamrā' par les Rgaybāt avait été récente. En second lieu, Muḥammad Mawlūd *wuld* Daddāh nous a enseigné que les *awlād* Sālim et les *awlād* al-Mawlāt exerçaient des pillages jusqu'au Tafilālt et en Azawād. Ils connurent des luttes intestines à la fin du XVIII<sup>e</sup> siècle, puis subirent, au début du XIX<sup>e</sup> siècle, l'opposition de Sayḥ Sīdī al-Muḥṭār, chef des Kunta de l'Azawād. Toutes ces difficultés les affaiblirent.

### C. *Awlād* Sālim et *awlād* al-Mawlāt

Les Sallām, d'après Muḥammad Mawlūd *wuld* Daddāh, seraient issus de ces *awlād* Dlaym de l'Est. Ce sont les premiers alliés des Rgaybāt en ce sens que Sīd Aḥmad ar-Rgaybī a épousé une femme de cette *qabila*. Ils sont donc les oncles maternels des Rgaybāt. Aujourd'hui encore une fraction des Rgaybāt al-Gwāsīm se nomme Sallām et ne nie pas ses origines. Le reste de la *qabila* est dispersé du Hawz de Marrakech jusqu'au Mali, en passant par le Trārza, le Brākna et le Hawz.

M.A. Bā (12) affirme que les Sallām sont les descendants des Raḥamma, c'est-à-dire celui que Léon l'Africain nomme « Racmen *wuld* Ḥasan. Muḥṭār *wuld* Ḥamidūn, interrogé, considère les *awlād* al-Mawlāt comme une fraction guerrière des *awlād* Dlaym de l'Est dispersés par la guerre contre les Rgaybāt. La plupart de leurs descendants sont, d'après ce savant, réfugiés au Mali chez les Brābiš. Mais il n'accorde pas aux *awlād* Sālim l'origine *awlād* Dlaym de l'Est. Il nous a affirmé, au contraire, qu'ils étaient une fraction des *awlād* Dlaym de l'Ouest. Un autre lettré, Muḥammad al-Qayṭī *wuld* 'Abd al-Ḥayy nous a assuré que Sālim était le frère de Lab. Or, Lab, dont sont issus les actuels *awlād* al-Lab, est un *wuld* Šyūḥ, c'est-à-dire un de ces *awlād* Dlaym qui ont quitté

la *qabila* pour se rapprocher du Trârza. Ils se sont fait, depuis peut-être la dislocation de la grande *qabila* Est/Ouest des *awlād* Dlaym, défenseurs d'un groupe maraboutique de l'Inširi : l'*ahal* Bârik Allah. On peut aussi supposer qu'une scission entre les descendants de Sâlim et de Lab, a entraîné le passage à l'est des *awlād* Sâlim si toutes ces informations sont exactes.

Il est possible qu'il y ait eu une confusion entre les neveux de Lab et les descendants de Sâlim *wuld* Muhammad *wuld* Ma'qil qui formèrent une partie des « al-Raqithat » d'Ibn Haldûn :

*« La région occupée par les Othman touche à la limite occidentale de celle qu'habitent les Doui Mansour. A côté d'eux se trouvent les Aulad Salem. Le Derâ est situé en dehors de leur territoire mais ils possèdent le désert qui l'avoisine. Après eux, vers le Sud-Ouest, on rencontre les Aulad Djelal. Ceux-ci occupent l'extrémité de la partie cultivée du Derâ et à l'Occident ils ont pour voisins les Chebanat dont les possessions s'étendent jusqu'à la mer. Ils se composent des Aulad Ali et des Aulad Bouthabet. Les Aulad Hassan se tiennent derrière eux, du côté du Sud-Ouest et occupent même une portion de territoire qu'ils ont enlevé aux Chebanat par la force des armes (13). »*

(Les « Chebanat » sont les descendants de « Chebana », le frère de Hasan ; après avoir quelque temps marché de concert avec les « Rocaithat », ils émigreront vers le nord.)

Si nous nous sommes permis ce rapprochement quelque peu acrobatique c'est que, d'une part, sur la carte des tribus établie par L. Massignon, d'après Léon l'Africain, nous pouvons remarquer la mention d'un groupe nomade important (numériquement le double des *awlād* Dlaym) nommé « Selim ». L. Massignon affirme qu'il s'agit des Sallâm mais nous sommes en droit de remettre cette hypothèse en question. Voici la description que donne Léon l'Africain de ces populations :

*« Peuple Mahchil :*

*Les Selim habitent près du fleuve Dara ; ils nomadisent à travers le désert. Ils sont riches et vont une fois par an avec leurs marchandises à Tombutto. Ils ont beaucoup de propriétés dans le Dara, de nombreux terrains de culture et un grand nombre de chameaux. Ils font environ quatre mille cavaliers (14). »*

(Nous remarquons néanmoins que la description qu'il fait à la même époque, des Duleim est trop différente pour qu'on puisse imaginer que ces deux groupes aient pu être alliés au début du XVI<sup>e</sup> siècle. Ce sont tout de même les deux branches septentrionales des Arabes Ma'qil vivant alors sur le futur *trâb ar-Rgaybât*.)

D'autre part, R. Basset a pensé reconnaître, dans les « Zmeïrat », les descendants des Ruqaytat d'Ibn Haldûn : ces Ruqaytat se seraient donc maintenus au Sahara après le XVIII<sup>e</sup> siècle (et pourquoi pas au sein d'une éventuelle confédération avec les *awlād* Dlaym ?) :

*« Pendant un certain temps, les zaouïa (ou marabouts) eurent à souffrir des avanies que leur infligeaient diverses tribus comme des Khebabcha, les Azîzâ, les Berâbich et les Znaga. Après leur départ, les zaouïa respirèrent mais bientôt ils furent opprimés par les oulad Rizg. Ces derniers reconnaissant pour ancêtre Rizg ben Abdi ben Hassân ben Hassân ben Moussa ben Hamid ben Saïd ben Hassân ben Mokhtar ben Mohammed ben Ma'qil. On trouverait encore des membres de cette famille près de Miknasah : c'est d'eux que sont issus les Zmeïrat dans le Sahara (15). »*

Notons à ce propos l'étonnante similitude entre les noms « Ruqaytāt et « Ruqaybāt (Rgaybāt).

A. Cauneille, enfin, a noté l'existence d'un groupe qui ne s'est pas totalement dissous dans les *qabā'il* voisines, les *Škārna* :

« *Skarnāt* : ils se disent descendants des oulad Salem et Moulate, tribus arabes, mais sont considérés en Mauritanie comme de bons berbères Maarref (comme les Sellam). Ce sont des guerriers repentis (*T'iab*) et venus au maraboutisme après le baroud d'El Regād. Ils vivent au Rio de Oro et en Mauritanie (*Souaad-Oulad Moussa*) (16). »

Sans vouloir trancher sur l'origine arabe ou berbère de ce groupe nous constatons simplement que le qualificatif de *tiyāb* est en contradiction avec l'origine maraboutique initiale et que, dans l'ensemble, nous n'avons pas trouvé de partisans de cette origine berbère que A. Cauneille leur attribue ainsi qu'aux *Sallām*.

Pour Muḥammad Mawlūd, les *Škārna* constituaient un groupe guerrier des *awlād Dlaym* de l'Est qui ne se sont pas, jusqu'à présent confondus avec d'autres groupements.

Retenons que les *awlād Dlaym*, guerriers indépendants d'origine arabe, qui nomadisaient dans la partie désertique du *trāb al-Bayḍān*, ont formé, au XVIII<sup>e</sup> siècle, une *qabīla* qui regroupait la plupart des Arabes Ma'qil restés au nord de l'Adrār après *šarr* Bubba. La partie occidentale de cette *qabīla* était constituée par les « Duleim » (d'Ibn Haldūn) et leurs alliés tandis que la partie orientale était centrée sur les *awlād al-Mawlāt* (d'origine *awlād Dlaym*) et les *awlād Sālim* (soit d'origine *awlād Dlaym* par Sālim, frère de Lab, soit issus d'une branche collatérale des *Dwī Hassān*). A ces *awlād Dlaym* de l'Est s'étaient probablement alliés d'autres populations comme les *Sallām* (qui sont peut-être leurs cousins germains s'ils descendent de Raḥamma, le frère de *Dlaym*). Il est fort possible également que d'autres populations, plus anciennes, se soient intégrées à ces différents groupes mais les traditions maures n'en ont pas gardé le souvenir (toujours, sans doute, pour évacuer l'aspect berbère des origines).

De la vie de ces *awlād Dlaym*, nous connaissons peu de chose. Les quelques témoignages recueillis s'accordent pour les présenter comme des guerriers miséreux. Les problèmes qu'ils connurent avec les éleveurs *Kunta* de l'Azawād à la fin du XVIII<sup>e</sup> siècle le confirment. En véritables *hassān*, les *awlād Dlaym* préféraient s'adonner au métier des armes qu'à celui de l'élevage. C'est peut-être cette orientation permanente vers les activités guerrières, dans un contexte où tous les groupes maraboutiques et tributaires avaient été dominés (et donc accaparés) par les descendants de Ūday, qui causa leur perte, ainsi que des luttes intestines au sein même de la *qabīla*. Aujourd'hui encore les Maures disent volontiers des *awlād Dlaym* qu'ils s'adonnaient peu à l'élevage et à l'agriculture, préférant laisser ces tâches (ainsi que la pêche) à leurs dépendants. Vivant dans un pays désolé où les profits étaient rares, les *awlād Dlaym* n'hésitaient pas à se lancer dans des expéditions lointaines. Cela montre qu'ils étaient obligés, pour des raisons de stratégie économique et politique, d'avoir,

avec les *ḥassān* et les *zwāya* du Trârza et de l'Adrâr, des relations d'alliance.

Au début du XX<sup>e</sup> siècle, les *awlād* Dlaym de l'Ouest sont divisés entre les *awlād* Dlaym proprement dit et les *awlād* Šyūh du Trârza, sans compter nombre de familles qui se sont jointes à d'autres groupes dominants comme, par exemple, l'*ahal* Dāf chez les Rgaybāt Sāhil. Des *awlād* Dlaym de l'Est, il ne reste que quelques noyaux éparpillés et agglomérés à d'autres entités politiques. Les Škārna sont les seuls à s'être maintenus en tant que groupe constitué bien qu'ils aient perdu leur indépendance véritable puisqu'ils nomadisent dans le sillage économique et politique des Rgaybāt.

Un dernier point reste obscur : quelles étaient les relations, au XVIII<sup>e</sup> siècle, entre les *awlād* Dlaym et les Takna, d'une part, et les émirs, d'autre part ? Nous avons dit que nous supposions qu'ils entretenaient des relations d'alliance avec les émirats : en fait, il y eut une tentative d'annexion du Trârza par les *awlād* Dlaym. Le Trârza était, à l'époque, le point de mire des puissances étrangères : Français, Anglais et Hollandais se sont battus, tout au long du XVIII<sup>e</sup> siècle pour s'appropriier le monopole du commerce de la gomme (17).

Cette importance du trafic de la gomme permet à l'émir du Trârza de l'époque de renforcer considérablement les assises de son pouvoir. Il doit pourtant demander au sultan marocain Mawlāy Ismā'īl des renforts militaires pour repousser, en 1720, les *awlād* Dlaym qui ont envahi son pays (d'après les traditions). Dans cette circonstance restée célèbre en pays maure, les Takna Zargiyīn accordèrent à l'émir leur appui en échange du paiement d'un *ḡāfir* héréditaire de sept chameaux par an. Le *ḡāfir* est un droit de protection qui n'implique pas théoriquement de dépendance ni de soumission. Ce *ḡāfir* était encore payé au début du XX<sup>e</sup> siècle, par la famille émirale lorsqu'un notable Zargiyīn se rendait au Trârza (18).

Si les *awlād* Dlaym pouvaient sillonner à leur guise l'immensité désertique, ils étaient, au nord comme au sud, limités dans leur action par deux forces complémentaires : les chefs Takna et les émirs des régions sahéliennes. L'attachement des *awlād* Dlaym du XIX<sup>e</sup> siècle au *laff* des *ayt* aḡ-Ġmal des Takna laisse à penser que les anciens *awlād* Dlaym de l'Est étaient peut-être alliés au *laff* opposé des *ayt* 'Atmān. En ce sens, les Rgaybāt seraient un peu les héritiers des *awlād* Sâlim et des *awlād* al-Mawlāt, ainsi que tous ceux qui gravitaient autour d'eux.

La première étape de l'expansion territoriale des Rgaybāt est donc pacifique ; elle a lieu, approximativement de 1610 à 1750. Elle se réalise grâce à la protection des Takna guerriers et commerçants dont le foyer est le *wād* Nūn. Au cours de cette première phase, les Rgaybāt acquièrent la jouissance des droits de pâturage sur des nouvelles régions : ils agrandissent donc leur espace pastoral, mais le territoire reste contrôlé, politiquement et militairement, par les Takna dont ils sont les protégés.

Lorsque les Rgaybāt s'engagent sur les pâturages du Zammūr, ils pénètrent sur un territoire que les Takna ne contrôlent pas. Les puissants,

ici, sont les *awlād* Salim et les *awlād* al-Mawlāt. Au début de leur expansion sur le territoire de ces *ḥassān*, les Rgaybāt doivent se soumettre à un rapport de protégés à protecteurs ou, du moins à un rapport d'alliance inégal. Là encore, ils élargissent leur espace pastoral sans pour autant le contrôler politiquement ni militairement.

1. Ismael HAMET, Paris, 1911, p. 233.
2. E. DESTAING, Paris, 1938, p. 215.
3. Originaires du Tafilāt comme leur nom l'indique.
4. Archives nationales, Nouakchott, *Dossier Politique*, A.P.E/2/77.
5. Colloque Afrique-Asie, Paris, 1964.
6. *gazyān* est le pluriel de *gazzī*, communément traduit, en français, par « razzia » ou « rezzou ».
7. Historien mauritanien.
8. LÉON L'AFRICAIN, Paris, 1897, p. 30.
9. Muḥammad al-Muḥṭār *wuld* an-Ndī, Archives nationales, Nouakchott, *Dossier Politique*, A.P.E/2/7, Texte arabe et traduction.
10. *Ibid.*
11. A.B. MISKE, Paris, 1970, p. 117.
12. M.A. Ba, Paris, 1927.
13. IBN KHALDOUN, Paris, trad. Slane, 1968, tome 1, p. 130.
14. LÉON L'AFRICAIN, Paris, 1897, p. 30.
15. R. BASSET, Paris, 1913, p. 451.
16. A. CAUNEILLE, Paris, 1946, p. 22.
17. D'après B. BARRY, Paris, 1972, p. 174 : « La gomme, suc végétal, était en effet, à cette époque une matière première indispensable dans presque toutes les teintures et toutes les fabriques de toile peinte entrant dans l'apprêt des soieries, des rubans, des gazes, des batistes et des chapeaux, dont on se sert aussi dans la préparation de la médecine et dans celles des confiseurs, dont la peinture fait usage ainsi que la dorure qui sert aussi dans beaucoup d'autres occasions et qui à tant d'utilité joint aussi le précieux avantage d'être une nourriture saine et très substantielle. »
18. D'après Muḥṭār *wuld* Ḥamidūn.





### CHAPITRE III

## LA CONSTITUTION DU TERRITOIRE DEUXIÈME ÉTAPE : L'APPRENTISSAGE DE LA VIOLENCE

Tant qu'ils sont restés entre Šbayka et la Ga'ada, les Rgaybāt n'ont pas dû, probablement, subir de violences particulières puisqu'ils restent étroitement mêlés à leurs protecteurs Takna. En s'aventurant vers le Zammūr, ils prennent des risques nouveaux. La relation de protecteur à protégé qu'ils ont établie avec les Takna, et l'alliance avec les *awlād* Sālim et les *awlād* al-Mawlāt, les mettent à l'abri d'un conflit avec ces groupes, du moins au début. Mais l'élargissement de leur espace pastoral s'est accompagné d'un enrichissement en bétail, et notamment en bétail camelin. Ils vont alors devenir, pour les groupes armés plus excentrés — par rapport à la Sāgya al-Ḥamrā' — une cible appréciable : Tağakānt, *awlād* Bū as-Sba' puis *awlād* Dlaym (de l'Ouest) sont, tour à tour, tentés de leur enlever des chamelles. L'éloignement, par rapport au *wād* Nūn les oblige à organiser leur défense eux-mêmes : ils font ainsi l'apprentissage des armes vers le milieu du XVIII<sup>e</sup> siècle.

### I. LA PHASE DÉFENSIVE

#### A. Les Tağakānt

Les Rgaybāt étendent tout d'abord leur nomadisation vers le sud-est et se heurtent aux Tağakānt. Les Tağakānt constituent une importante et ancienne *qabila*, probablement d'origine berbère, dont les membres sont dispersés du *wād* Nūn au Soudan tout au long de la piste commerciale de Taoudenni. En majorité commerçants, les Tağakānt s'étaient rendus maîtres de cette piste qui contourne par l'est le *trāb al-Bayḍān*, et contrôlaient les mines de sel.

La zone de nomadisation des pasteurs Tağakānt de mouvance septentrionale s'étendait du plateau (1) de Tindūf jusqu'aux abords de la haute Sāgya al-Ḥamrā', ce qui leur permettait d'occuper un carrefour important des pistes transsahariennes. Après la période faste, pour les courants commerciaux, de la fin du XVI<sup>e</sup> siècle, la chute de l'empire Songhaï et la concurrence des comptoirs européens avaient créé une situation telle que les grandes pistes de l'Ouest saharien étaient désormais délaissées au profit des routes de la Tripolitaine et du Moyen-Orient. Tindūf n'était plus qu'un bourg

peu fréquenté, occupé par quelques familles... Au milieu du XVIII<sup>e</sup> siècle, et malgré les difficultés du commerce transsaharien, les échanges intérieurs sont toujours prospères. Néanmoins, toutes les *qabā'il* de marchands et de transporteurs du désert doivent se reconverter en même temps et de la même façon : la concurrence se fait plus vive entre Taġakānt, Kunta et des nouveaux venus, les *awlād* Bū as-Sba<sup>c</sup>. Parallèlement, la crise du commerce pousse peut-être certains à remplacer les profits du marchand par ceux du guerrier. Les Rgaybāt, enrichis et paisibles, qui font paître leurs troupeaux dans des endroits peu contrôlés, sont des victimes toutes désignées. Les relations privilégiées que les Taġakānt et les *awlād* Bū as-Sba<sup>c</sup> entretiennent avec le *wād* Nūn facilitent peut-être les choses : toujours est-il que les Takna, qui connaissent par ailleurs des difficultés internes comparables, n'interviennent pas tant qu'il s'agit de ponctions de bétail.

Tindūf, centre des Taġakānt de la région, est située à la bordure orientale d'une vaste zone propice à l'élevage et riche en gibier. C'est, supposons-nous, sur ces terrains de parcours que les Rgaybāt viennent faire paître leurs troupeaux et se mettre ainsi à la merci de certains désagréments. Il est remarquable de constater que les causes profondes des rivalités entre groupes ne sont jamais évoquées par les intéressés : on ne parle que des causes immédiates des conflits, que de l'étincelle qui a allumé l'incendie. Il est parfois difficile de savoir, avec précision, à quel niveau se situent les motifs réels de mécontentement. On raconte, donc, que les Rgaybāt ont fini par réagir contre les dommages qu'ils subissaient du fait des Taġakānt : l'assassinat de l'un des leurs fournit le *casus belli* occasionnel :

*« Un Rgaybī, nommé ar-Rgīg (le mince) wuld as-Sġīr (le petit) avait été employé par les Taġakānt pour enseigner le Coran aux enfants. Lorsqu'il réclama au Ġakanī (qui l'employait) le chameau qu'il avait convenu de lui donner en compensation, une bagarre éclata dans la mosquée, le Ġakanī poignarda le Rgaybī qui tomba, mortellement blessé. Son sang se répandit sur son feu. Une femme fit jaillir de son sein, du lait qu'elle versa sur le sang et le feu et il dit, en invoquant Dieu : "que cette offense soit transmise des parents aux enfants et que le sentiment de l'humiliation soit encore présent lorsque les tempes de nos fils blanchiront"(2). »*

Le lait, surtout le lait de femme, symbolise, ici, comme chez la plupart des peuples méditerranéens depuis la plus haute antiquité, et particulièrement chez les pasteurs, l'immortalité. C'est grâce au lait, alimentation de base des nomades, que l'humanité peut se reproduire indéfiniment. Le sang s'est répandu sur le feu. Le feu est le symbole de la vie, et aussi, dans ce cas, de l'école coranique et de celui qui y enseigne : dans les campements, tout près du maître et de ses élèves, il y a toujours un petit feu, surtout, bien sûr, le soir, car c'est à la lueur de ce feu que les enfants étudient. Le sang versé, offense suprême, a donc éteint la vie, tari la science et la religion. Le geste de la femme consiste à immortaliser l'offense de façon à ce qu'elle se reproduise éternellement de génération en génération. C'est d'ailleurs ce que souhaite — et prédit — la victime lorsqu'elle émet ses dernières volontés : « Que cette offense soit transmise des parents aux enfants et que le sentiment

de l'humiliation soit présent lorsque les tempes de nos fils blanchiront. » « Fils » est à comprendre soit dans un sens restreint soit dans un sens plus large (tous les descendants). Il s'agit donc bien d'instituer une situation nouvelle, celle du conflit, fondée sur un sentiment exacerbé : « Le sentiment de l'humiliation » qui fait appel à un code nouveau, opposé à celui des mystiques *ṣūfī* : celui de l'honneur guerrier. Désormais, les Rgaybāt ne se laisseront plus faire sans réagir.

D'autres traditions, très voisines, ont été recueillies chez les al-Gwāsim par M. Dupas :

*« Un nommé Réguigue, d'origine Souad, (Réguibat Sahel) d'après les uns, d'origine ahal Brahim ou Daoud (Réguibat Lgouacem) d'après les autres, employé comme berger chez les Tajakant, réclama à celui-ci le paiement de son salaire : un chamelon.*

*Les Tajakant refusèrent et giflèrent le berger. Cet incident aurait été l'origine du conflit. La fraction d'où était originaire le berger demanda appui aux Réguibat du Sahel et aux Réguibat Lgouacem ; bientôt les deux confédérations, surtout la première, razièrent à chaque occasion les Tajakant. Ceux-ci firent appel aux Berabers qui pillèrent un campement Belqacem ou Brahim (Réguibat Lgouacem) à Kheneg Sekoum, affluent de droite de la Seguiet el Hamra (3). »*

Cette version un peu surprenante veut-elle insister (bien longtemps après) sur une quelconque rigueur des Rgaybāt par rapport à l'honneur de la *qabīla* qui n'admettrait pas la moindre offense fait à l'un de ses membres, fut-il le plus humble, sans qu'une guerre générale s'ensuivit ? Par ailleurs, elle concentre en un seul épisode des aspects de la lutte qui s'étalèrent sur plusieurs dizaines d'années.

J. Larribaud, qui a enquêté à Tindūf, parle de meurtre (4). Muḥtar *wuld* Hamidūn, que nous avons interrogé a répondu que le Rgaybī enseignait bien le Coran à Tindūf, et avait tellement insisté en réclamant son chamelon à de nombreuses reprises que les Taḡakānt le tuèrent. Ce chercheur nous a confirmé que Tindūf était, à l'époque, peu important, mais que le commerce y était prospère.

Lorsque le conflit devint flagrant entre Rgaybāt et Taḡakānt, tout le monde voulut intervenir pour y mettre fin :

*Takna, awlād Bū as-Sbaʿ, ʿArūsiʿīn et awlād Dlaym se mirent entre eux : awlād Bū as-Sbaʿ, ʿArūsiʿīn et awlād Dlaym appuyèrent les Taḡakānt tandis que l'ensemble des Takna soutenait les Rgaybāt (5). »*

Il est intéressant de noter dans quel sens les alliances traditionnelles ont — ou n'ont pas — fonctionné. Nous remarquons tout d'abord que l'ensemble des Takna, *ayt aḡ-Ġmal* et *ayt ʿAṭmān* font bloc pour protéger les Rgaybāt. Cela vient corroborer ce que nous avons dit plus haut de la double alliance contractée par la *qabīla* avec les deux *laff* Takna. On peut voir ici les résultats de cette double alliance : les groupes des *ayt aḡ-Ġmal* abandonnent leurs amis habituels pour soutenir les descendants de Sīd Aḥmad ar-

Rgaybī. Les ‘Arūsi’ in, qui se vantent aujourd’hui d’avoir suivi les Rgaybāt dans tous leurs combats, se proposent pourtant là d’intervenir contre eux. M.S. *wuld* ‘Abd al-Hayy nous assure que les Rgaybāt refusent toute aide pour affronter seuls les Taġakānt. Les Rgaybāt al-Gwāsīm participent à ce premier conflit. C’est d’ailleurs probablement eux qui briguaient les pâturages des Taġakānt : nous avons vu qu’au début du XX<sup>e</sup> siècle leurs terrains de parcours s’étendent vers le nord/nord-est du *trāb ar-Rgaybāt*.

Pourtant, lorsqu’en 1888 C. Douls traverse ces régions il note la présence des *awlād Mūsā* — fraction dominante des Rgaybāt Sāhil — à l’ouest des Taġakānt :

*« Les Tajakant, tribu divisée en trois importantes familles, bornés au nord par les Takna, à l’ouest par les oulad Moussa, au sud par les oulad Houssa, à l’est par les oulad Asar, sur la limite du grand désert. C’est sur leur territoire que s’élève la ville de Tindouf. La route de Timbouctou traverse leur territoire en passant par Tindouf et rayonne dans l’Afrique septentrionale (6). »*

S’agit-il d’une erreur ou pouvons-nous conclure que les Rgaybāt al-Gwāsīm étaient protégés à l’est par les campements *awlād Mūsā* ? Nous serions tentés de penser que C. Douls a observé une situation exceptionnelle qui aurait perturbé les nomadisations.

Ce sont néanmoins les Rgaybāt Sāhil qui mènent la lutte contre les Taġakānt : dans l’assemblée extraordinaire qui est réunie, les représentants des fractions de l’Ouest sont majoritaires (*ahal* Ballāw, *awlād* al-Qādī, *awlād* Laḥsan, *awlād* al-Ḥusayn, Swā‘ad, *awlād* Šīḥ, Thālāt) à côté de ceux des al-Gwāsīm (*ahal* Brahīm u Dāwud, al-Bbayhāt, Fuqrā), et les trois hommes qui apparaissent comme les plus importants sont également des Rgaybāt Sāhil :

- ‘Ali *wuld* Ballāw
- as-Sġayyar *wuld* Bābā al-Mūsāwī
- al-Mmay

Les Rgaybāt aujourd’hui considèrent qu’ils n’ont fait que se « défendre » contre les Taġakānt. C’est en partie vraisemblable, mais c’est également ce qu’ils diront à propos de tous les combats qu’ils mèneront par la suite. Ils oublient en cela l’expansion territoriale qui succède à ces différentes guerres de « défense ». En fait nous avons parfois l’impression que les pasteurs ont été s’installer d’office sur des territoires qui ne leur appartenaient pas, et qu’ils ont considéré comme des « attaques » les réactions des premiers occupants.

Dès les premiers combats les Rgaybāt utilisent des fusils, même s’ils en ont peu : qu’on ne les imagine pas batailler à coups de lances comme leurs ancêtres Saḥāġa. Ils se procurent dans le *wād* Nūn des armes à feu, fusils à pierre qui sont précieux pour la chasse. D’après le manuscrit de M.S. *wuld* ‘Abd al-Hayy cette première escarmouche avec les Taġakānt a eu lieu en 1796 et s’est soldée par la victoire des Rgaybāt. Selon d’autres traditions, recueillies par J. Larribaud à Tindūf (7) ce heurt initial aurait eu lieu plus tôt, vers 1760 et se serait terminé par... l’écrasement des Rgaybāt. Ce type de contradictions dans les traditions orales et/ou écrites est un phénomène fréquent : chacun

veut être fier de son histoire et tend à l'embellir. Nous ne saurions trancher entre ces deux opinions. Notons tout de même que les hostilités entre Rgaybāt et Taġakānt se sont étalées sur près d'un siècle : la victoire des Rgaybāt, si victoire il y eut, ne dut pas être si éclatante puisqu'il faudra une quarantaine d'années avant que le rapport de forces soit définitivement en leur faveur. D'après 'Abd al-Ḥayy *wuld* 'Abd al-Ḥayy, les premières batailles ont toujours été remportées par les Taġakānt qui étaient plus aguerris, mieux équipés et entraînés.

Lors du traité de paix, le chamelon dû à la victime est réclamé par les Rgaybāt aux Taġakānt en plus du prix du sang. Par la suite, ce chamelon sera réclamé régulièrement à l'issue de chaque nouveau conflit. On peut penser qu'en voulant recevoir ce don symbolique, les Rgaybāt cherchaient à instituer la reconnaissance d'un droit bien acquis, une sorte d'allégeance de la part de leurs ennemis.

A l'occasion de cette première lutte armée, qui dura, si l'on s'en réfère au manuscrit de M.S. *wuld* 'Abd al-Ḥayy, trois mois et dix jours, nous voyons se dessiner trois points de transformation :

- Les assemblées extraordinaires (*ayt arba 'in*) (8) deviennent de véritables conseils de guerre.
- Les Rgaybāt al-Gwāsim, faisant appel à leurs cadets pour assumer leur défense, organisent en cela l'ébauche d'une nouvelle division des rôles.
- Une tactique militaire est adoptée en fonction du découpage en fractions de la *qabila* et de l'orientation S.O./N.E.. Elle correspond aux deux axes principaux de disposition dans l'espace qu'utilisent les groupes au cours de leur nomadisation : « *Ils s'étaient organisés en se partageant l'espace : les Gwāsim à l'est, les awlād Mūsā et les awlād A' mar, à l'ouest* (9). »

Notons enfin que la plupart des accrochages se produisent, toujours d'après notre manuscrit, dans la Sāgya al-Ḥamrā' ce qui tend à confirmer la thèse de l'agression des Rgaybāt par les Taġakānt lors de ces incidents.

## B. Les *awlād* Bū as-Sba' : premier conflit

Selon le manuscrit de M.S. *wuld* 'Abd al-Ḥayy, les Rgaybāt auraient ensuite combattu les *awlād* Bū as-Sba' entre 1799 et 1814. Nous n'avons pas trouvé trace de ces événements dans la littérature. De plus, Muḥtār *wuld* Ḥamidūn nous a affirmé que les *awlād* Bū as-Sba' ne sillonnaient pas le Sahara occidental à cette époque : ils seraient arrivés dans la région en 1280 de l'Hégire, soit en 1863 de notre ère. Cette date nous paraît tardive. Elle correspond peut-être à l'installation d'*awlād* Bū as-Sba' dans les régions méridionales du Tiris, proches du Trārza dont est originaire ce chercheur (10).

'Abd al-Ḥayy *wuld* 'Abd al-Ḥayy nous a affirmé que les *awlād* Bū as-Sba' utilisaient les mêmes terrains de parcours que les Rgaybāt, notamment dans la Sāgya al-Ḥamrā', et qu'ils étaient déjà plus puissants qu'eux avant

même la guerre contre les Taġakānt : ils auraient procédé à des tentatives d'intimidation envers les Rgaybāt.

H. Martin (11) nous enseigne que les *awlād Bū as-Sbaʿ* auraient émigré d'Arabie vers le Maroc. L'origine chérifienne qu'ils revendiquent est très contestée au Sahara occidental, et le *šayḥ Ma' al-ʿAynīn* lui-même (mort en 1910) se serait élevé contre ces prétentions. Il leur accorde en revanche une origine Himyārite en s'appuyant... sur le fait que leur nom apparaît dans la poésie islamique ! Il affirme enfin que les *awlād Bū as-Sbaʿ* se seraient installés dans la région de Fez à l'époque des Almoravides.

Les traditions des *awlād Bū as-Sbaʿ* eux-mêmes ne remontent pas si loin : ils ont retenu la date de 1197 de l'Hégire (1782) à laquelle ils furent expulsés, pour la première fois, de Marrakech par le sultan Mawlāy Muḥammad *ibn ʿAbdallah*. Cet événement apparaît également dans le *Kitāb al-Istiḡsa* :

*« Tandis qu'avait lieu, au Maghreb, la révolte que nous avons rapportée et que le sultan était trop occupé à faire vivre les malheureux pour tenir fermement les districts éloignés et en punir les perturbateurs, les facteurs de trouble semèrent la sédition dans certaines tribus qui revinrent à leurs égarements anciens. Parmi ces tribus étaient celles des Aoulad Bou Sba dans la région de Marrakech (...) on leur livra combat et quand on en eut tué un certain nombre et qu'on eut pillé leurs biens, on les repoussa en désordre vers le Sous. (...) Le Sultan (...) prescrivit aux tribus de chasser les derniers survivants de cette tribu jusque dans les contrées du Sud, leur terre natale, d'où était sortie leur puissance, avec leur malfaisance (12). »*

Ce texte soulève une interrogation : Est-ce une référence au désert, tout simplement, qu'il soit Sahara ou Arabie ? S'agit-il, au contraire, plus précisément de la *Sāgya al-Ḥamrāʾ* ? Nous opterions plus volontiers pour cette seconde éventualité parce que sept *awlād Bū as-Sbaʿ*, qu'on dit frères, sont enterrés dans la *Sāgya al-Ḥamraʾ* auprès de *Sīd Aḥmad al-ʿArūsī*. De surcroît nous avons recueilli, en Mauritanie, auprès d'*awlād Bū as-Sbaʿ*, des traditions qui les rattachent à l'épopée contre les Portugais et au mouvement *ġazūliste* : d'après *ʿAbd al-Waḥḥāb wuld Saygar*, notable lettré de cette *qabīla*, les sept saints enterrés là se sont battus contre les chrétiens en compagnie de *Sīd Aḥmad ar-Rgaybī* et de *Sīd Aḥmad al-ʿArūsī*. Nous pouvons difficilement utiliser ici cet aspect de la légende pour justifier idéologiquement les relations entre *Rgaybāt* et *awlād Bū as-Sbaʿ* qui, précisément, ne furent pas toujours si bons amis. Cependant les uns et les autres affirment aujourd'hui que leurs luttes passées n'ont jamais correspondu à une inimitié très profonde, et qu'en définitive ils n'ont pas entretenu, les uns envers les autres, des sentiments de haine. Effectivement les *Rgaybāt* désireux de se lancer dans les opérations commerciales au début de la période coloniale se retourneront spontanément vers les *awlād Bū as-Sbaʿ* et trouveront là, sans difficulté, cordialité et entraide. D'ailleurs ces deux *qabīla* ont très tôt pratiqué une politique d'alliance matrimoniale : elle apparaît dès l'issue de ce premier incident :

*« Depuis ce combat, les awlād Bū as-Sbaʿ sont séparés en deux groupements : l'un s'est installé dans une région occidentale [...] ; l'autre est parti [...] vivre chez les Rgaybāt et plus particulièrement chez les Swā ʿad dont ils sont devenus parents par alliance (13). »*

Une autre caractéristique commune lie Rgaybāt et *awlād Bū as-Sbaʿ* : ils se prétendent chorfa et *zwaya* tout en rejetant l'appartenance à un quelconque mouvement confrérique, contraire à l'islām. Tous deux sont de plus dans l'orbite des Takna et le resteront tant que ces derniers pourront maintenir leur pouvoir sur la *Sāgya al-Ḥamrāʿ*. Un dernier fait est troublant : les *awlād Bū as-Sbaʿ* du Hawz de Marrakech ont la réputation d'avoir gardé leurs coutumes de Bédouins sahariens. Nous nous retrouvons devant deux affirmations contradictoires que l'état de nos connaissances ne nous permet pas de résoudre ; les *awlād Bū as-Sbaʿ* de l'ouest saharien se disent originaires du Maroc et ceux du Maroc se prétendent d'origine saharienne, et plus précisément de la *Sāgya al-Ḥamrāʿ*.

L'évocation du Sahara présenté comme leur « pays d'origine » par le Kitāb al-Istiqsa suggère l'hypothèse suivante : les *awlād Bū as-Sbaʿ* auraient connu un double courant migratoire : le premier vers le nord (à l'époque Saʿadienne ?) puis un second vers le sud à la fin du XVIII<sup>e</sup> siècle. Seul ce dernier exode est resté dans la mémoire collective, seul, également, il intéresse directement notre propos puisque c'est à cette occasion qu'ils sont confrontés aux Rgaybāt. D'après H. Martin, c'est au début du XIX<sup>e</sup> siècle que le flux de leur migration aurait été le plus important. C'est donc au tout début de leur installation (ou réinstallation ?) dans le pays qu'il faut situer ces premiers rapports conflictuels entre Rgaybāt et *awlād Bū as-Sbaʿ*.

Selon notre manuscrit, des heurts auraient eu lieu au nord du *wād Darʿa* ce qui permet de supposer que les *awlād Bū as-Sbaʿ* n'utilisaient pas encore les pâturages sahariens, bien que nous ne puissions l'affirmer. Il semblerait pourtant que les faits rapportés par M.S. *wuld ʿAbd al-Ḥayy* correspondent justement à leur installation dans le Sahara occidental puisqu'à l'issue du combat une partie d'entre eux s'assimile aux *Swāʿad* (Rgaybāt *Sāhil*), et l'autre va s'installer à *Mgūn* :

*« Après 1230 de l'Hégire (1814), les deux partis ont oublié leurs différends, le groupe installé à Mgūn s'est assimilé et est devenu partie intégrante des gens du Nord en toute tranquillité (14). »*

Le texte de M.S. *wuld ʿAbd al-Ḥayy* nous donne trois informations qu'il faut retenir en conclusion de cet affrontement des Rgaybāt et des *awlād Bū as-Sbaʿ* :

— Les *ayt Lahsan*, leaders des *ayt aḡ-Ġmal* des Takna, hésitent à soutenir les Rgaybāt. C'est, semble-t-il la première fois que leur ambiguïté apparaît. Il arrivera, nous le verrons, qu'ils adoptent une position nettement hostile envers la *qabila* ; cela tend à montrer que la compétition entre les deux *laff* Takna est une réalité omniprésente.

— Le texte nous montre de façon très explicite comment l'assimilation d'un groupe ou de familles à la *qabila* peut découler d'une victoire militaire.

— Si l'ensemble des fractions Rgaybāt sont représentées dans les combats, la disposition tactique des guerriers a changé : contre les *Tagakānt*, les trois principales fractions avaient marché de front, les uns à l'est, les



autres à l'ouest ; cette fois la supériorité militaire des Rgaybāt Sāhīl est acquise : ce sont eux qui marchent au combat les premiers :

« *Les Rgaybāt se préparèrent à combattre et marchèrent sur eux de la façon suivante : devant, les awlād Mūsā et les Swā'ad, à gauche les awlād A'mar et à droite les Gwāsīm (15).* »

### C. Les Taḡakānt, deuxième conflit

M.S. *wuld* 'Abd al-Hayy nous enseigne ensuite que, de nouveau, les Rgaybāt auraient combattu les Taḡakānt. La cause de ce conflit aurait été l'assassinat, par un *Ġakanī*, du propre fils de Rgayyag *wuld* as-Sḡīr : 'Abdallah *wuld* ar-Rgayyag. Sans vouloir mettre en doute la bonne foi de l'auteur ni la qualité de ses recherches, nous sommes néanmoins frappés par la coïncidence, et par le fait que les Rgaybāt sont encore présentés comme des victimes. L'origine de chaque heurt est presque toujours liée à un meurtre commis par autrui sur un membre de la *qabīla*, il s'agit toujours de se défendre et de venger l'honneur bafoué. Cette opinion illustre bien ce que nous avons entendu dire chez les vieux Rgaybāt au cours de nos enquêtes : hommes et femmes nous ont affirmé unanimement que les Rgaybāt n'avaient jamais attaqué les premiers. Nous retiendrons pour l'instant l'importance de telles justifications dans l'idéologie de l'honneur du guerrier : il ne revendique rien pour lui, il ne fait que défendre ses droits et ceux de son groupe (16).

Malgré ce que suggère le manuscrit de M.S. *wuld* 'Abd al-Hayy nous pouvons penser que les Taḡakānt ont été vainqueurs en 1820 et dans les années qui suivirent : il faudra d'ailleurs aux Rgaybāt encore des années de luttes intermittentes pour venir à bout des Taḡakānt.

### D. Les awlād Dlaym : premier conflit

Forts de leur petite expérience des combats, les Rgaybāt osent ensuite résister à ces guerriers intrépides qu'étaient les awlād Dlaym à l'époque :

« *Les awlād Dlaym commirent sur les Rgaybāt de tels excès, attaquant surtout les awlād Dāwud, déshonorant leurs femmes, que cela devint insupportable (17).* »

Les awlād Dāwud sont les descendants de l'avant-dernier fils d'A'lī *wuld* Sīd Ahmad ar-Rgaybī. Ils sont aujourd'hui considérés comme la fraction des Rgaybāt Sāhīl qui fut à la fois la plus nomade et la plus religieuse, celle qui emmenait ses troupeaux dans les pâturages d'erg les plus éloignés, été comme hiver, celle qui parcourait annuellement les plus grandes distances. Si elle fut la première à subir les attaques des awlād Dlaym, nous pouvons supposer qu'elle fut aussi l'une des premières à s'aventurer vers le sud et à abandonner la charrue pour s'orienter vers l'élevage camelin.

Les awlād Dlaym devait occuper, à l'époque, des territoires plus septentrionaux qu'au début du XX<sup>e</sup> siècle, et nomadiser jusque dans la Sāgya al-Hamrā'. On dit habituellement qu'ils considéraient que la marque

de leurs chameaux était la fente que cet animal possède naturellement au milieu de sa lèvre supérieure : tout chameau rencontré portait donc leur marque et leur appartenait. Nous pouvons voir, dans cette anecdote, que ces *hassān* ne cherchaient pas à justifier leurs actes de violence par la vengeance de l'honneur bafoué. Ils présentent au contraire leur supériorité militaire comme un motif en soi de fierté.

Ce premier conflit entre Rgaybāt et *awlād* Dlaym dure près de douze ans (1824-1836). Telle est du moins l'opinion de M.S. *wuld* 'Abd al-Ḥayy ; nous n'avons, d'ailleurs, pas d'autres informations qui nous permettraient de confirmer ou d'infirmer ces données. Les faits qu'il nous décrit semblent montrer que la lutte fut difficile et les pertes nombreuses. Nous remarquons l'alliance que les *awlād* Dlaym contractent avec leurs cousins *awlād* al-Lab et *awlād* Sālīm. Cela est conforme à nos hypothèses précédentes sur leurs liens de parenté (réels et/ou fictifs). Notons également que les heurts furent stoppés grâce à l'intervention de « certaines tribus » : il n'y a donc eu ni vainqueurs ni vaincus.

Avoir pu, ainsi, résister aux *awlād* Dlaym plaçait désormais les Rgaybāt au rang de guerriers. C'est à partir de cet épisode de leur histoire que :

*« Les awlād Dlaym utilisèrent, pour désigner les Rgaybāt des termes de respect et de considération »* (18).

Il s'agit cette fois des seuls Rgaybāt Sāhīl, les Rgaybāt al-Gwāsīm étant restés tout à fait en dehors de ces combats qui correspondent à une première poussée vers le sud-ouest des fractions cadettes de la *qabīla*.

La deuxième phase de l'expansion territoriale des Rgaybāt est donc guerrière ; elle commence au milieu du XVIII<sup>e</sup> siècle, et se poursuit jusqu'au milieu du XIX<sup>e</sup> siècle. Les Rgaybāt se défendent contre des ennemis de l'extérieur, principalement les Taḡakānt et les *awlād* Dlaym. Ces guerres défensives permettent à la *qabīla* d'amorcer un processus politique qui a pour enjeu le contrôle des terrains de parcours qu'elle utilise avec ses tentes et ses troupeaux. C'est la première fois, dans l'histoire de la région, qu'un groupe maraboutique de pasteurs, et non de commerçants, prend les armes pour assurer sa propre protection. Les Rgaybāt tendent à devenir les maîtres de leur espace pastoral.

## II. LA PHASE OFFENSIVE : LES PREMIÈRES TENTATIVES

Les Rgaybāt, en tenant tête aux *awlād* Dlaym sans avoir recours à l'aide protectrice des Takna, prouvent, en quelque sorte, leur existence en tant que force potentielle. Ils se trouvent alors mêlés aux rivalités locales des principaux groupes en présence. A l'aube du XIX<sup>e</sup> siècle l'ensemble de la région vit une période de crise. Pour tenter d'en saisir les causes profondes il nous faut retourner quelques années en arrière dans les pays de l'extrême Sud-marocain.

## A. La restructuration politico-économique dans le *wād Nūn*

La puissance économique des Takna du *wād Nūn* s'était développée en relation avec le Tazarwalt. Cet État, créé, au moment de la décadence des Sa'adiens, autour du port maritime de Massa, est, par intermittence, indépendant du pouvoir chérifien. Cependant, en 1765, le sultan Mawlay Muḥammad fonde le port de Mogador. Il contrôle, en cela, une partie des revenus des seigneurs du Tazarwalt en interdisant aux navires de commerce étrangers d'accoster aux ports d'Agadir et de Massa. Par cette opération le sultan cherche, d'une part, à s'approprier les bénéfices du commerce extérieur et, d'autre part, à faire cesser le ravitaillement en armes à feu des populations méridionales. Le port de Mogador, qui n'a en fait qu'un demi-succès, met tout de même en difficulté le Tazarwalt et le *wād Nūn* des Takna. En plus de ces perturbations économiques, l'ensemble des régions pré-sahariennes subit à la fin du XVIII<sup>e</sup> siècle les effets meurtriers de l'épidémie de peste qui ravage alors toute l'Afrique du Nord (19).

Nous n'avons pas pu trouver d'informations concernant l'impact saharien éventuel de cette épidémie. Elle ne semble pourtant pas s'être étendue aux zones proprement désertiques : la dispersion de la population y a toujours constitué un obstacle aux propagations des grandes épidémies. De plus, aucune mention n'y est faite dans les chroniques locales. Cependant les pays de l'extrême sud marocain furent touchés. C'est dans ce contexte troublé qu'apparaît une nouvelle force politique dans le *wād Nūn* : celle d'une famille de notables Takna des *ayt aḡ-Gmal*, *ayt Mūsā u'Alī* : les *awlād Bayrūk* :

*« ... le chef d'une fraction des Aīt Moussa ou Ali du Ksar d'Aouguelmin, Mohamed Beyrouk, réussit, à la fin du XVIII<sup>e</sup> siècle, au moment même où se créait, au Tazeroualt, l'État de Sidi Hachem, à établir son autorité sur tout l'oued Noun. Il construisit une nouvelle casbah à Aouguelmin, y réunit quelques troupes d'esclaves organisés militairement et devint, en quelque sorte, le sultan d'un petit royaume » (20).*

Bayrūk s'allie habilement le maître du Tazarwalt, Ṣayḥ Ḥusayn *ibn* Ḥaṣam par une politique de mariage, alors que cette région reprend son rôle de relais et de centre de redistribution, vers le nord, des produits du commerce transsaharien. Les deux chefs jugulent leurs efforts dans le sens de l'accroissement des échanges, de l'organisation des marchés, et du contrôle de la sécurité. Bayrūk tente de refaire du *wād Nūn* un pôle d'attraction puissant par la création de grandes foires indépendantes. Aux pertes partielles et inévitables qu'avait provoqué la première phase de décadence du commerce transsaharien, les chefs Takna et, en tout premier lieu, Bayrūk (qui meurt en 1845), tentent de substituer les bénéfices d'un commerce plus régional, mais centralisé et bien organisé. Désormais Glīmin a remplacé al-Ksābi (ancienne Tagwast) des *ayt Lahsan* et, pour la première fois, en pays Takna, des conditions sont créées qui permettent l'éclosion d'une organisation politique plus centralisée, dominant les *laff* (21).

Une période de crise grave, économique par ses difficultés commerciales,

politique par ses rapports avec le pouvoir central, engendre ainsi l'ébauche d'une transformation fondamentale dans la vie politique Takna : Bayrūk wuld Mḥammad wuld Fal 'Abid Allah sait en tirer profit :

*« Les Européens ne l'appelaient alors que "souverain indépendant de l'oued Noun". Le nom de Beïrouk devient l'appellation désormais classique de cette maison princière. On saisit sur le vif l'éclosion de ces minuscules principautés berbères qui fleurirent dans toute l'Afrique mineure, même aux plus beaux jours des grandes dynasties almoravide et almohade, saadienne ou filalienne (22). »*

Cette situation est renforcée : l'ensemble de l'Ouest saharien entre dans une dernière et brève période faste due en grande partie à un renouveau d'activité le long des pistes du commerce transsaharien. Au nord, les militaires français occupent l'Algérie. La plupart des caravanes qui, jusque-là remontaient vers le nord-est, convergent alors vers le sud du Maroc et l'infrastructure mise en place à Glimin et à Iliḡ. Les pistes de l'Ouest sont de nouveau à l'honneur. En même temps, au sud du Sahara, les rivalités anglo-françaises, la résistance des populations riveraines du fleuve Sénégal et, surtout, l'interdiction de la traite des esclaves, favorisent les échanges entre les pays du Soudan et le wād Nūn. On voit alors, au Sahara, se raffermir la puissance des grandes qabīla nomades marchandes : Taḡakānt, Kunta et awlād Bū as-Sba'. Mais l'importance de ce renouveau du flux commercial n'est pas si grande et, en même temps, apparaissent, entre les principaux intéressés, une exacerbation des rivalités, une fébrile activité le long des pistes, et bientôt de véritables luttes armées. Trois cités caravanières surgissent ou tentent de surgir, pour un temps, des sables, aux principaux carrefours des pistes, Tindūf, Bīr Umm Grayn (Bir Moghreïn) et Smara.

## B. Les Taḡakānt : troisième conflit

Au moment de la reconstruction de Tindūf par les Taḡakānt, la lutte entre Rgaybāt et cette qabīla reprend :

*« Lorsque les gens apprirent que les Taḡakānt entreprenaient de reconstruire Tindūf, les Rgaybāt leur envoyèrent une délégation avec Maḡḡūb wuld Maḥlūl (23). »*

D'après certaines traditions que nous avons recueillies auprès d'un ancien caravanier des awlād Bū as-Sba', des représentants des Rgaybāt auraient, en fait, cherché à s'installer, eux aussi, à Tindūf et à participer au renouveau commercial de la ville. Cette interprétation est un peu surprenante, car les Rgaybāt n'ont jamais été commerçants, du moins jusqu'à la période coloniale. Les premiers d'entre eux qui furent contraints, par la misère et la dislocation de la qabīla, à acheter des produits sur un marché pour aller les revendre sur un autre, furent l'objet de la réprobation générale. L'activité commerciale était considérée comme dévalorisante.

Selon une autre version que nous a rapportée Muḥammad Maḥmūd *wuld* an-Ndī, la délégation serait venue revendiquer un droit sur le territoire de Tindūf, et le différend aurait été arbitré, et réglé, par des disciples de Sayḥ Mā' al- 'Aynīn qui fréquentaient la *madrasa* (école) du savant ḡakanī: Muḥammad al-Muḥṭār bal- 'Amaš (24). Deux hypothèses se présentent alors :

— Cette affirmation correspond à une certaine réalité historique et nous voyons apparaître clairement exprimées les velléités d'expansion territoriale des Rgaybāt.

— Cette affirmation est issue d'un discours né bien après la défaite totale des Taḡakānt, lorsque, de fait, le territoire de Tindūf est occupé par les Rgaybāt.

Il paraît peu probable qu'au milieu du XIX<sup>e</sup> siècle les Rgaybāt puissent revendiquer sérieusement des droits sur un espace si éloigné de leur territoire de départ. De plus, le rapport de force entre Rgaybāt et Taḡakānt n'est pas encore, à l'époque, tellement en faveur des Rgaybāt. Le doute subsiste néanmoins dans l'état actuel de nos connaissances.

Quels qu'aient été, d'ailleurs, les motifs qui poussent cette année-là, les Rgaybāt, à envoyer une délégation aux Taḡakānt, leurs prérogatives sont repoussées par la violence délibérée : d'après M.S. *wuld* 'Abd al-Ḥayy, un homme de leur délégation est assassiné. Il est probable qu'il s'agisse d'un Rgaybī du Sāḥil, car les al-Gwāsīm n'auraient pas pu rester neutres s'il avait été l'un des leurs ; or, non seulement ils se démarquent officiellement mais on dit même que les Rgaybāt Sāḥil, pour les entraîner dans la guerre, organisent une rafle de chameaux qu'ils attribuent aux Taḡakānt. Cette position des Rgaybāt al-Gwāsīm a sans doute des motifs puissants. Nous ne saurions dire, comme tout le monde l'affirme, qu'ils étaient, en quelque sorte par « nature » plus pacifique que leurs cadets. Mais il faudrait arriver à comprendre pourquoi les uns étaient plus pacifiques et les autres plus violents. Nous avons esquissé une tentative d'explication en montrant comment les al-Gwāsīm étaient restés dans les zones centrales les plus sûres en envoyant leurs cadets aux marges périphériques de leur territoire, au contact d'autres groupes nomades, et loin de la protection des Takna. Bénéficiant à la fois de la sécurité et des pâturages les plus arrosés les al-Gwāsīm étaient sans doute plus riches en troupeaux que les Rgaybāt Sāḥil, et notamment en troupeaux de moutons. Les relations pacifiques obligées avec les centres d'échanges et les groupes marchands étaient sans doute, pour eux, primordiales. Une certaine prospérité entraîne les gens à rechercher plus volontiers la paix, à tenter de régler les conflits par la négociation et le dialogue, tandis qu'un contexte de trouble, ou de difficultés économiques, permet plus facilement, à ceux qui sont démunis, de saisir l'occasion de faire fortune.

### C. Les Kunta de Sīd Aḥmad al-Kunfī

Les Rgaybāt Sāḥil, après avoir assez vite réglé leur différend avec les

Tagākānt (sans doute durent-ils renoncer à leurs prétentions ?) sont ensuite mêlés à un conflit plus vaste qui oppose, d'une façon assez générale, les gens du Sāhil aux gens de l'Adrār. L'enjeu de ces luttes semble être le monopole de la voie commerciale rejoignant l'Adrār à Tindūf. En effet, avant la construction de Smara et la paix qu'y apportera, par sa présence, le Sayh Mā' al-'Aynīn, beaucoup de caravaniers venant de l'Adrār passent par Tindūf avant de rejoindre le wād Nūn et/ou le Tazerwalt. Ils évitent, en faisant ce détour, la traversée d'une zone accidentée particulièrement dangereuse : le Zammūr. C'est donc à l'emplacement précis où la piste venant du sud se sépare en deux chemins, l'un partant sur Tindūf et l'autre directement vers la Sāgya al-Ḥamrā', qu'un personnage religieux, appuyé par ses disciples et par des membres de la famille émirale, Sīd Aḥmad al-Kuntī vient s'installer. Comme Muḥammad al-Muḥṭār bal-'Amaš à Tindūf, et comme, plus tard, Mā' al-'Aynīn à Smara, il fait creuser des puits et entreprend des plantations :

*« Sīd Aḥmad al-Kuntī s'établit à Bīr umm Ḡayn dont il creusa le puits ainsi que quelques points d'eau. Il planta des palmiers, ensemença le grain et resta là, paisiblement pendant une année (25). »*

Comme tout bon religieux, qui cherche de surcroît à tirer parti de sa position stratégique au carrefour des voies commerciales, il prêche avant tout la paix :

*« Sīd Aḥmad al-Kuntī se mit un jour en tête de régner sur l'ensemble des tribus afin de rétablir la sécurité dans le pays (26). »*

L'entreprise de Sīd Aḥmad al-Kuntī et de ses disciples vient immédiatement concurrencer les intérêts des awlād Bū as-Sba', et le conflit, inévitable, éclate.

Sīd Aḥmad al-Kuntī s'impose d'abord aux awlād Dlaym et aux awlād al-Lab. Lorsqu'il arrive au nord du Tiris, les awlād Bū as-Sba' sont repoussés par les armes, et obligés de se replier dans le Zammūr chez les Rgaybāt auxquels ils demandent assistance. Les deux groupes s'allient, et tentent de rejeter les Kunta et leurs amis hors du Tiris. Les deux partis s'affrontent lors d'une bataille rangée, restée célèbre dans les annales sahariennes : le combat de Gūr Gnayfīd (au nord d'Awsarḍ). Sīd Aḥmad est tué, et ses disciples mis en déroute. Cet événement, qui a lieu en 1862, n'entraîne cependant pas le retrait immédiat des guerriers de l'Adrār du Tiris septentrional. Pendant six ans les combats continuent. Il semble qu'il ne s'agisse plus là uniquement de savoir qui contrôlera la piste, mais que les enjeux recouvrent aussi les pâturages du Tiris. Nous n'avons pas, sur cette période, suffisamment de renseignements pour en analyser les événements qui s'y déroulent. La tentative de Sīd Aḥmad al-Kuntī était claire : il s'agissait de contrôler la piste qui mène du wād Nūn et/ou de Tindūf à l'Adrār et/ou au Trārza. Quant à la position des disciples de Sīd Aḥmad, et notamment de ses disciples guerriers, elle est plutôt à mettre en relation avec la politique intérieure de l'Adrār, car tout rentre dans l'ordre lorsque celui qu'on appelle, en pays maure, l'émir « de la paix », arrive au pouvoir :

*« Après cela, Aḥmad wuld Muḥammad wuld 'Aṭmān devint émīr de l'Adrār et envoya des émissaires à travers tout le pays en faveur de la paix. Le calme se rétablit dans toute la région, le pouvoir de l'État (émīral) se renforça et les gens virent leur bétail se multiplier (27). »*

#### **D. Les Taḡakānt : quatrième conflit**

Les rapports de force sont équilibrés. Chacun a été remis à sa place : le Sahara nord-occidental bénéficie d'une période faste de paix et de prospérité. Pouvoir religieux et pouvoir guerrier alternent, du nord au sud, pour contrôler l'espace et le trafic qui s'y déroule. Les communications sont plus faciles, les ennemis d'hier font, ensemble, des affaires :

*« C'est dans ce contexte que les Rgaybāt et les Taḡakānt ayant fait la paix, établirent entre eux des liens de communication de plus en plus fréquents, faisant des affaires ensemble et se rendant mutuellement visite (28). »*

Quelques frictions se produisent cependant, mais sans donner lieu à des troubles importants. Puis, à nouveau, des heurts graves surgissent entre Rgaybāt et Taḡakānt à l'occasion de l'assassinat d'un Rgaybī à Tindūf. Il semble, si l'on en croit M.S. wuld 'Abd al-Ḥayy, que les offensives aient été entreprises par les Taḡakānt, dont le chef aurait même prêché la guerre sainte contre les Rgaybāt :

*« A l'époque le chef des Taḡakānt était Muḥammad al-Muḥṭār wuld La' maš. Il incita les Taḡakānt à la guerre contre les Rgaybāt en disant : "nos morts sont au Paradis alors que leurs morts sont en Enfer". Il est nécessaire de partir contre eux en guerre sainte (29). »*

Il est assez difficile d'analyser avec quelque certitude les causes profondes de ce conflit latent, qui a opposé les deux groupes pendant plus d'un siècle, mais l'opposition a été trop permanente et sa résolution trop radicale (émigration des Taḡakānt après destruction de Tindūf) pour qu'on puisse se satisfaire d'une explication conjoncturelle.

Sans informations précises sur les activités pastorales des Taḡakānt de Tindūf nous en sommes donc réduite à formuler des hypothèses qui procèdent d'un raisonnement par élimination :

— Il paraît impensable de retenir l'éventualité d'une rivalité d'ordre commerciale entre les Taḡakānt et les Rgaybāt, ces derniers ne s'occupant quasiment pas de commerce à cette époque.

— Il paraît également impensable de retenir l'éventualité d'une rivalité d'ordre religieux, les Rgaybāt n'étant pas affiliés à un ordre quelconque, et aucun d'entre eux n'ayant, à cette époque, cherché à se constituer une clientèle de disciples au nom d'un ordre *ṣūfi*.

— Il ne s'agit pas non plus d'une concurrence entre deux pôles d'attraction, puisque aucun Rgaybāt n'a jamais cherché à fonder un village, une palmeraie, un centre sédentaire (sauf, peut-être tout à fait à l'origine). Ṣayḥ Mā' al-'Aynīn lui-même ne parviendra pas à les fixer à Smara de façon permanente.

Finalement, il apparaît qu'une seule chose pouvait intéresser à la fois les Rgaybāt et les Tağakānt : les chameaux, et, plus particulièrement les animaux de transport. Poursuivant notre raisonnement de la même façon, deux réponses possibles se présentent, qui ne sont pas, d'ailleurs, exclusives :

— Les Tağakānt produisent eux-mêmes la quasi-totalité de leurs animaux de transport. Ils ont donc besoin de pâturages complémentaires, et leurs troupeaux se heurtent à ceux de leurs voisins. La concurrence s'exacerbe alors pour l'appropriation des terrains de parcours.

— Les Tağakānt de Tindūf délaissent un peu la production pastorale au profit de leurs activités commerciales, et la tentation est grande, pour un groupe organisé et armé, d'aller effectuer quelques expéditions fructueuses sur les troupeaux des Rgaybāt qui viennent pâturer quasiment jusqu'à leur porte. Dans ce cas, il ne s'agit plus de contrôler les pâturages, mais de s'approprier directement les produits de l'élevage.

De surcroît, les Tağakānt n'ont que peu de moyens de pression sur les Rgaybāt, qui sont les protégés des Takna du wād Nūn avec lesquels les gens du Tindūf sont, depuis les années 1850, en relations commerciales *quasi* permanentes. De plus, les Rgaybāt ne dépendent pas du marché de Tindūf, puisque ceux du wād Nūn leur sont ouverts.

Il est impossible aux Tağakānt, du moins au début du conflit, de vasaliser d'une manière ou d'une autre les Rgaybāt. Cet appel à la guerre sainte, de leur chef, peut donc correspondre à la justification idéologique d'une appropriation d'une partie du cheptel, par la violence. Il se peut, qu'en plus, les Tağakānt aient pris conscience du danger que représentent ces pasteurs, de plus en plus nombreux, qui ont déjà prouvé leur valeur guerrière et qui, libérés du souci de contrôler les pistes, poussent leurs troupeaux vers des pâturages toujours plus éloignés de leur berceau originel. N'oublions pas, enfin, une constante essentielle de la vie économique dans ces régions : la misère endémique.

L'appel à la guerre sainte de Muḥammad al-Muḥṭār n'est pas bien convainquant : la plupart de ses disciples et cotribules préfèrent s'occuper de faire fructifier leurs biens plutôt que de prendre les armes. Seules s'engagent des joutes juridico-littéraires :

*« Muḥammad wuld Yūsuf wuld 'Abd al-Ḥayy s'y opposa en lui envoyant une réponse pertinente. Les deux pamphlets furent envoyés au prince, le fils de Mawlāy 'Abd ar-Raḥmān qui réunit les savants de Marrakech et de Fèz pour les départager. Ces savants donnèrent raison à l'écrit de Muḥammad wuld Yūsuf en 1295 (1878) et le Prince des croyants y imposa son sceau (30). »*

L'auteur, qui veut faire ici l'apologie de son ancêtre direct, n'en avoue pas moins l'absence totale d'effets de l'avis du sultan et de son sceau sur une zone indépendante de ses États :

*« Néanmoins les Tağakānt attaquèrent les Rgaybāt et 'Abd al-Ḥayy sur le rag Mğūn dans les pays de l'Ouest et s'emparèrent de leurs chameaux (31). »*

Nous voyons ici les Tağakānt organiser des expéditions guerrières à une



distance notable de leur base, ce qui suggère les questions suivantes : jusqu'où s'étendaient, à l'ouest de Tindūf, les terrains de parcours des éleveurs Tağakānt ? Ces derniers allaient-ils mêler leurs troupeaux à ceux des populations de la Sāgya al-Hamrā' occidentale ? Au contraire s'agissait-il d'une opération en territoire nettement étranger dans lequel aucun acte de riposte n'était à craindre ? Cette dernière éventualité semble plausible puisque les Rgaybāt doivent se rendre jusqu'à Bū Garfa, point d'eau situé immédiatement au sud de Tindūf, pour atteindre un campement important de Tağakānt.

Les uns et les autres se livrent ainsi à des opérations d'agression mutuelles une fois à l'ouest, chez les Rgaybāt, une fois à l'est chez les Tağakānt. Certaines attaques donnent lieu à des poursuites immédiates, engendrant des batailles lorsque les fuyards sont rattrapés. Le rapport de forces semble à peu près équilibré puisque, à l'issue du conflit, jugeant l'aventure plus douteuse que profitable au regard des activités commerciales, les Tağakānt demandent l'intervention de l'émir de l'Adrār pour obtenir la paix :

*« Ahmad se dirigea vers eux avec son armée. Avertis de son arrivée les Rgaybāt réunirent un maximum d'hommes, désignèrent un conseil des quarante (ayt Arba'īn) sous la présidence de Dhīl wuld Muḥammad wuld Mbārd. L'émir demanda la paix pour les Tağakānt. Dhīl exigea le prix du sang pour wuld Nāsir et réclama le chamelon de ar-Rgīg. Ils se mirent d'accord sur la paix et se la garantirent mutuellement. Il n'y eut plus de guerre entre les Rgaybāt et les Tağakānt durant la vie de Ahmad wuld Muḥammad. Cet accord fut passé en 1303 (1885)(32). »*

Ce passage du manuscrit de M.S. *wuld 'Abd al-Ḥayy* appelle quelques questions :

- Les Rgaybāt ont-ils conclu cet accord de paix parce qu'ils préféraient vivre paisiblement ?
- L'ont-ils conclu parce qu'ils pensaient y avoir intérêt, le rapport de force n'étant pas franchement en leur faveur ?
- Considéraient-ils que l'alliance avec les Tağakānt leur était plus profitable et en quoi ?
- L'auteur ne suggère-t-il pas que les Rgaybāt n'ont pas eu le choix, et que cet accord de paix leur a été imposé par l'émir ? Celui-ci est venu les trouver, au Tiris avec une forte escorte. Cette « armée » qui l'accompagna était-elle habituelle, ou s'agissait-il d'une démonstration destinée à faire entendre raison aux Rgaybāt ? D'après *'Abd al-Ḥayy wuld 'Abd al-Ḥayy*, que nous avons interrogé à ce propos, les Rgaybāt n'auraient pas exigé le paiement du chamelon s'ils avaient été contraints à faire la paix.

Il est probable que les intérêts de l'émir allaient dans le sens de la paix, toute sa politique le montre. S'il a pu effectivement l'imposer aux Rgaybāt, nous pouvons en déduire que son influence débordait, à cette époque, largement les limites de l'Adrār *tmar*, à moins — et dans le doute nous ne saurions rien affirmer — que les conditions climatiques aient été, cette

année-là, particulièrement mauvaises dans la Sāgya al-Ḥamrā', obligeant hommes et troupeaux à se rapprocher des zones d'influence du pouvoir émiral, partant à en subir partiellement la dépendance.

Qu'ils aient été poussés par leurs intérêts, par les irrégularités du climat, par leur faiblesse ou par la force de l'émir, les Rgaybāt acceptent, non seulement de signer l'accord de paix, mais de donner des garanties. Notons cependant l'anecdote du chamelon : il s'agit de montrer aux Taḡakānt l'inextinguibilité de leur dette depuis la faute originelle et, par le paiement symbolique, d'établir, du fait même de sa répétition, un lien subtil qui marque une volonté d'assujettissement à plus ou moins long terme.

Retenons enfin, de l'ensemble du récit, un élément de comparaison qui nous permet de réaffirmer l'appartenance des Rgaybāt au monde maure : là où le sceau et les juristes du sultan du Maroc n'ont pu jouer rigoureusement aucun rôle, l'intervention de l'émir de l'Adrār a pu avoir une influence certaine. D'après 'Abd al-Ḥayy wuld 'Abd al-Ḥayy que nous avons interrogé à ce sujet, cette influence n'est que bons offices. Il en veut pour preuve l'anecdote qui a suivi ces événements : l'émir est venu dans les campements Rgaybāt demander aux éleveurs une chamelle suitée. Chaque famille lui en a donné une. (Cela confirme partiellement nos hypothèses, du moins en ce qui concerne les intentions de l'émir.) Puis, les Rgaybāt, constatant qu'il s'agissait là d'une tactique pour imposer son autorité (sur les Rgaybāt et/ou sur le Tūris ?) lui reprirent le bétail qu'ils lui avaient remis. Ensuite un pamphlet courut les campements des Rgaybāt, affirmant leur indépendance par rapport à tous les guerriers maures :

*« Nous n'avons jamais donné une chamelle à un guerrier qui en avait besoin et nous ne l'avons jamais vu partir (avec) alors que, de l'œil, nous le suivions (33). »*

En d'autres termes : si nous avons parfois été dominés par les guerriers, nous n'avons jamais accepté de leur accorder un droit, un tribut.

### **E. Les *awlād* Dlaym : deuxième conflit ou l'élimination des *awlād* Dlaym de l'Est**

Lorsque les loups se dévorent entre eux, il n'est de l'intérêt de personne d'intervenir. L'expansion territoriale des Rgaybāt se poursuit, dans le Zammūr et l'Igīdi, au détriment des *awlād* Dlaym de l'Est, déjà très affaiblis, sans que les gens du wād Nūn ni ceux de l'Adrār n'y prêtent attention.

Avant d'aborder cette nouvelle phase de la guerre de conquête nous suivrons la chronologie adoptée par M.S. wuld 'Abd al-Ḥayy dans son récit en évoquant brièvement une tentative d'agression de la part des *awlād* al-Lab à l'encontre des Rgaybāt.

#### **L'élimination des *awlād* al-Lab**

Les *awlād* al-Lab, bien qu'ils soient des cousins des *awlād* Dlaym, s'en sont séparés, nous l'avons vu, à la fin des années 1880 pour se mettre dans

l'orbite des émirs du Trārza. Forts de cette alliance qui leur procure une nouvelle base territoriale, certains d'entre eux organisent une fructueuse expédition sur des campements Rgaybāt, en 1887. La violence de la riposte est telle que les *awlād* al-Lab se cantonnent désormais dans une attitude de sage réserve.

### Les *awlād* Sālīm

Les *awlād* Sālīm sont déjà sous la dépendance/protection de l'une des plus fameuses fractions guerrières des Rgaybāt Sāhil, l'*ahal* 'Afrayīt, lorsqu'un conflit éclate dont ils sont finalement les victimes. Le récit des événements que nous rapporte M.S. *wuld* 'Abd al-Hayy est un peu confus, en ce sens qu'il semble masquer (volontairement ?) un problème qui se rapporte aux contradictions internes de la *qabila*. Il apparaît, en effet, comme tout à fait contraire à la logique de leur histoire, que les Rgaybāt aient été amenés à quasiment anéantir les *awlād* Sālīm, alors qu'ils avaient d'ores et déjà entamé un processus d'intégration de cette population. Nous avons dit que la *qabila* des Rgaybāt avait, au cours de son histoire, largement usé de processus d'alliance et d'assimilation de groupes épars, familles ou individus, dans une optique consciente d'élargir, au maximum, les capacités de ses effectifs. Or, en ce qui concerne les *awlād* Sālīm, M.S. *wuld* 'Abd al-Hayy nous précise de prime abord ceci :

*« L'ahal 'Afrayīt et les awlād Sālīm étaient parents par alliance et voisins. Ils ne formaient qu'un seul bloc jusqu'à ce que... (34). »*

Nous avons utilisé les termes de « dépendance » et de « protection » car nous savons par ailleurs que l'*ahal* 'Afrayīt représente, à l'époque, le lignage dominant de l'*ahal* Ballāw (il l'est resté jusqu'à la période coloniale), et que les chefs de cette fraction sont considérés, jusqu'au début du XX<sup>e</sup> siècle, comme les plus importants des guerriers. La position privilégiée de cette famille n'a pas été sans engendrer des rivalités entre les principaux notables des Rgaybāt Sāhil. La première chose qui nous frappe, dans le texte de M.S. *wuld* 'Abd al-Hayy est l'intransigeance dont fait preuve, à l'égard des *awlād* Sālīm, un des chefs (ou le chef ?) d'une fraction cousine (et rivale) de l'*ahal* Ballāw : Muḥammad *wuld* 'Abdallah *wuld* Daha des *awlād* Laḥsan :

*« [...] les awlād Sālīm égorgent une chèvre appartenant à l'ahal Aḥmad. L'ahal Aḥmad était sous la protection de Muḥammad wuld 'Abdallah wuld Daha de la fraction des awlād Laḥsan qui dit alors : "Il n'y a qu'une seule façon de venger nos protégés : la mort d'un homme"(35). »*

La vie d'un homme contre la vie d'une chèvre : plusieurs remarques s'imposent. Muḥammad *wuld* 'Abdallah cherche à créer une situation d'instabilité difficilement remédiable. Quel est son but sinon celui de porter atteinte à l'alliance *ahal* Afrayīt/*awlād* Sālīm ? Nous n'avons pas pu, malheureusement, identifier l'*ahal* Aḥmad qui est sous sa protection mais il paraît évident qu'il ne saurait s'agir d'un groupe aussi important que les

*awlād Sālim* (le terme *awlād* désigne généralement un groupe plus vaste que celui d'*ahal*).

Nous savons par ailleurs que les *awlād Sālim* ont constitué un groupe guerrier indépendant. Nous n'avons pas d'information complémentaire qui nous permettrait de connaître son importance. Il est cependant évident que l'alliance des *awlād Sālim* apporte à l'*ahal* 'Afrayīt une force d'appoint appréciable, tant sur le plan économique que sur le plan politico-militaire. La réaction même de Muhammad *wuld* 'Abdallah, qui cherche à déstabiliser cette union, nous paraît une preuve en elle-même de l'hypothèse que nous avançons. Cela nous paraît remarquable, d'autant que tout le droit coutumier en usage chez les Rgaybāt met l'accent sur l'importance de la cohésion du groupe. La tendance générale en est le règlement des conflits sans recours à la violence.

Nous sommes donc là en présence d'un cas où la violence a été délibérément recherchée. Le but de Muhammad *wuld* 'Abdallah est sans doute lié à ses ambitions personnelles, puisque l'ensemble de sa fraction tente, au contraire, d'éviter l'affrontement direct :

*« Chez les awlād Sālim la colère gronda lorsqu'ils apprirent la nouvelle. Les awlād Laḥsan leur conseillèrent de revendiquer le prix du sang(36). »*

Nous saisissons sur le vif les limites de l'autorité d'un chef de lignage puisque l'ensemble de ses parents a la possibilité d'émettre un avis contraire au sien, qui va ici dans le sens de l'intérêt général par opposition aux intérêts particuliers d'un des leurs, fut-il le plus important. Il n'est pas précisé dans le récit quelle est exactement la place de Muhammad *wuld* 'Abdallah, mais nous pouvons supposer que c'est un notable suffisamment influent pour avoir été choisi comme protecteur par l'*ahal* Aḥmad : les familles démunies ou sans défense choisissent généralement leurs protecteurs parmi les chefs de lignage. L'ambition politique de ce personnage va également dans ce sens.

Choisir de s'attaquer directement, et même personnellement, aux *awlād Sālim*, puisqu'il a lui-même tué l'un d'entre eux, est habile : l'importance et la force des *awlād Sālim* leur permettent de riposter eux-mêmes. L'eût-elle souhaité, la famille 'Afrayīt n'aurait pu régler le différend sans dommages. Elle doit se séparer de ses alliés qui livrent bataille, si l'on en croit le manuscrit, non seulement aux *awlād Laḥsan*, mais à l'ensemble des *awlād Yagūtī* (*awlād al-Qāḍī*, *awlād Laḥsan*, *awlād al-Ḥusayn*). Les autres Rgaybāt Sāhil n'interviennent pas et, semble-t-il, les *awlād Sālim* s'appuient quelque peu sur les *awlād al-Lab*. Mais le combat est inégal, les *awlād Sālim* vaincus et décimés doivent s'exiler :

*« Les awlād Sālim rejoignirent alors les awlād al-Mawlāt. Cela s'est passé en l'an 1307 (1889)(37). »*

Les intrigues de Muhammad *wuld* 'Abdallah ont donc réussi. L'histoire ne dit pas s'il en tira profit.

### Les awlād al-Mawlāt

Les awlād al-Mawlāt furent sans doute les plus orientaux des awlād Dlaym. A la fin du XIX<sup>e</sup> siècle, ils occupent les pâturages de l'Igīdī. Cette information de M.S. wuld 'Abd al-Ḥayy ne nous paraîtrait pas significative en soi s'il n'ajoutait qu'ils étaient en guerre avec les « gens » du Hoggar. Nous ne savons pas si leur cycle de nomadisation pastoral les ramenait, plus ou moins régulièrement, sur les pâturages du Tiris, du Zammūr et de la Sāgya al-Ḥamrā'. Cela est probable puisque c'est la complémentarité même de ces zones pastorales qui rend la survie possible (38). Le conflit qui oppose les awlād al-Mawlāt aux « gens » du Hoggar donne une indication sur l'orientation vers l'est de leurs intérêts. Nous sommes peut-être, ici, au point de rupture entre un cycle de transhumance orienté vers les terrains de parcours de l'Ouest saharien et les pâturages du Sahara central. Les awlād al-Mawlāt, vers 1890, occupent une position très excentrée par rapport à l'ensemble des awlād Dlaym, c'est-à-dire qu'ils ne contrôlent plus le Zammūr. Rappelons quelques passages du texte de Muhammad al-Muḥṭār wuld an-Ndī :

*« Les premiers habitants du Zemmour étaient les Arabes. [...] Lorsqu'ils se dispersèrent, ceux d'entre eux qui restèrent dans le pays furent les oulad Salim et les oulad al-Moulat [...] Lorsque les Rguibat devinrent nombreux ils s'avancèrent et s'installèrent au Zemmour où ils vécurent en très bons termes avec les habitants [...]. Plus tard ils devinrent si nombreux que le pays fut trop étroit, ils se battirent avec les oulad Salim et Moulat... (39). »*

Ils ont été également affaiblis par leurs combats avec les Kunta de l'Azawād. C'est donc bien vers les pâturages du Sahel soudanais qu'ils tournent leurs regards. Nous avons dit à ce propos que les groupes de pasteurs nomades qui avaient occupé le Sahara nord occidental avaient tendance à s'orienter vers le sud (cf. le terme utilisé par les Rgaybāt : *qabala* qui signifie « aller de l'avant » = « aller vers le sud »). Il est tout de même surprenant de constater que les awlād Dlaym n'ont pas pu suivre cette évolution, que ce soit à l'est ou à l'ouest, et qu'ils ont toujours été maintenus dans les zones proprement désertiques par les populations qui leur étaient méridionales. La seule exception que nous connaissions est celle des awlād al-Lab qui ont réussi à s'intégrer au Trārza. L'histoire des awlād Dlaym de l'Ouest, comme celle des awlād Dlaym de l'Est, mériterait d'être approfondie.

Nous remarquons avec intérêt cette information de notre manuscrit :

*« C'est alors que Baday wuld al-Bārdī attaqua les Brābiš à Tawdanni et leur prit de nombreux chameaux. Aussitôt les Brābiš s'élancèrent sur leurs traces et s'emparèrent des chameaux des awlād al-Mawlāt (40). »*

Notons la présence, vers 1890, d'un membre d'une famille guerrière des Rgaybāt Sāhil, l'ahal Bārdī, de la fraction des awlād Laḥsan, ... à Taoudenni, s'attaquant, de surcroît, à des Brābiš. Deux générations de guerriers Rgaybāt se sont écoulées entre 1830 et 1890. La première a réussi, tant bien que mal, à résister aux awlād Dlaym de l'Ouest, dans les années 1830 ; nous avons affaire ici à la deuxième génération. C'est dire le chemin

parcouru en quelques décennies, même s'il ne s'agit que d'un personnage plus aventureux que la plupart de ses frères et cousins. Pour qu'un Rgaybī, accompagné de quelques autres, puisse aller aussi loin de sa base territoriale s'attaquer à une *qabila* guerrière, réussir à s'emparer de « nombreux » chameaux et... revenir, cela implique, outre l'habileté, une audace qu'autorise une situation politique solide, une bonne connaissance du terrain et, surtout, la possibilité de le parcourir impunément. Sur les marges périphériques de l'Ouest saharien, et notamment aux confins orientaux du *trāb al-Bayḍān*, les Rgaybāt ont déjà, à cette époque, une influence, par leurs alliés les *awlād al-Mawlāt*. La nature de cette alliance est différente de celle contractée à l'origine avec les Takna, puisque les Rgaybāt, ici, dominent : un *wuld Lahsan* aurait-il pu se permettre d'agir, chez les Takna, comme *Baday wuld Bārdi* le fait chez les *awlād al-Mawlāt* après, de plus, que ceux-ci aient subi les conséquences de ses actes de violence chez les Brābiš ? Cela paraît peu probable :

*« Aussitôt les Brābiš s'élançèrent sur leurs traces et s'emparèrent des chameaux des awlād al-Mawlāt. Baday et ses gens arrivèrent chez ces derniers, y demeurèrent quelque temps, puis les trahirent et leur volèrent des chameaux qu'ils ramenèrent chez eux. Les awlād al-Mawlāt envoyèrent une délégation réclamer le bétail volé mais les awlād Mūsā refusèrent de le leur rendre (41). »*

Le refus de conciliation des *awlād Mūsā*, qui dominent les Rgaybāt Sāhil, implique une certaine assurance, peut-être même une certaine satisfaction, dans la perspective d'un conflit qui peut leur apporter bien des choses positives dont, en tout premier lieu, l'éventualité de grossir leur cheptel et d'élargir leurs terrains de parcours.

Après une première phase de leur histoire pendant laquelle les Rgaybāt ont cherché surtout à vivre en paix avec les *awlād Sālim* et les *awlād al-Mawlāt*, ils entament donc un processus très net de conquête à partir de 1892. Les *awlād Dlaym* de l'Est tentent tout d'abord de résister en faisant bloc :

*« Un violent conflit éclata alors entre les Rgaybāt et les awlād al-Mawlāt que les awlād Sālim rejoignirent en 1310 (1892) (42). »*

Néanmoins, la partie n'est pas facile à gagner. Sans pouvoir préjuger de son aboutissement possible si les *awlād al-Mawlāt* n'avaient pas accepté de signer un accord de paix séparé avec les *al-Gwāsim*, il est permis de se demander si les *awlād Dlaym* de l'Est ne commettent pas, cette fois-ci, une erreur politique fatale :

*« [...] les al-Gwāsim demandent à Muḥammad wuld Yūsuf wuld 'Abd al-Hayy d'intervenir pour établir la paix entre eux et les awlād al-Mawlāt. Sayyad wuld 'Abd al-Hayy, Mbārak wuld Aḥmad al-Bārdi, 'Aliyat wuld Ḥusayn al-Fuqrawī et Mbarkat wuld A'li se rendirent alors chez les awlād al-Mawlāt dans l'Igīdi. Les al-Gwāsim acceptèrent de payer aux awlād al-Mawāt un tribut de protection de 40 chamelons. Il en fut ainsi jusqu'à ce que les awlād al-Mawlāt soient anéantis (43). »*

Quel intérêt peuvent en effet avoir, les *awlād* al-Mawlāt à accepter un accord qui les prive d'une riposte éventuelle sur les campements des Rgaybāt les moins guerriers, donc les plus faciles à attaquer ? Ne leur serait-il pas possible d'exercer une pression suffisamment forte sur l'ensemble des Rgaybāt, qui les protège de la poussée des Sāhil ? Il paraît clair, si les al-Gwāsim acceptent de payer quarante chamelons par an à titre de protection, que le rapport de force est en faveur des *awlād* al-Mawlāt, dans le Nord-Est tout au moins.

Doit-on relier la signification de cet accord à la présence d'un *fuqrāwi* lors des débats ? (Les Fuqrā constituent la fraction la plus orientale des Rgaybāt al-Gwāsim). Il est peut-être possible d'expliquer l'accord des *awlād* al-Mawlāt par le danger supplémentaire que peut représenter, pour eux, la proximité immédiate de leurs voisins Fuqrā. Nous hésitons à conclure qu'à cette époque les Fuqrā ont déjà entamé un processus de mutation vers les activités guerrières, mais le fait n'est pas impossible. Dans le doute et l'absence d'informations complémentaires, nous retiendrons cette hypothèse car, si nous la rejetons, l'attitude des *awlād* al-Mawlāt dans cette affaire paraît incompréhensible.

Remarquons enfin, dans le texte de M.S. *wuld* 'Abd al-Hayy, une indication que nous aurons l'occasion de mettre en relation, avec d'autres qui vont dans le même sens :

*« Wuld Ġdīd offrit alors le bénéfice de ce tribut aux Brābar. Les al-Gwāsim continuèrent à le payer à ces derniers jusqu'à ce que la domination des Rgaybāt Sāhil fut devenue incontestée (44). »*

*Wuld Ġdīd* est le chef des *awlād* al-Mawlāt. En offrant ainsi le bénéfice du tribut à d'autres guerriers, il entérine à la fois son effacement de la scène politique, l'exil de son groupe, et son allégeance aux Brābar. Remarquons que les al-Gwāsim ne semblent pas pouvoir exprimer leur opinion en cette occasion, et qu'ils doivent accepter la soumission à ces nouveaux « alliés », qui deviennent aussi leurs voisins, du moins tant que la *qabila* n'a pas acquis une réputation de force suffisante pour que tous ses membres se libèrent de leurs éventuels protecteurs.

Au début des années 1890, les Rgaybāt sont donc définitivement maîtres du Zammūr. Ils ont non seulement repoussé les *awlād* al-Mawlāt et les *awlād* Salīm à la périphérie, mais ils les ont dispersés et pratiquement anéantis, du moins en tant que groupe constitué contrôlant un territoire. Cela leur permet d'élargir encore leur zone de nomadisation. Dans le même temps, ils assimilent et intègrent quelques familles, parmi les vaincus, dans un nouveau rapport de forces qui ne risque plus d'être déstabilisé ni de servir les dissensions internes, puisque les nouveaux venus sont peu nombreux, épars, et que leur force est définitivement annihilée.

Les Rgaybāt ont conquis les pâturages du Zammūr, place forte du Sahara nord-occidental. Leur expansion se serait peut-être arrêtée là si le contexte historique de l'Afrique du Nord-Ouest n'avait pas été profondément perturbé, dès la fin du XIX<sup>e</sup> siècle par les prémisses de la colonisation

territoriale des pays sahéliens et du Maghreb. Les Takna et les Taḡakānt, dont la puissance économique va s'affaiblir au rythme de la décadence du commerce transsaharien, vont progressivement abandonner le contrôle des pistes sahariennes, et partout relâcher leur pression sur les régions limitrophes du *trāb ar-Rgaybāt*. L'organisation des *laff* va être déséquilibrée, et ce déséquilibre va se répercuter au sein du rapport de forces qu'elle avait entretenu entre les tribus guerrières qui jalonnaient la piste de l'Ouest : *awlād* Dīaym, Rgaybāt. Ce déséquilibre va jouer en faveur des Rgaybāt qui vont se rapprocher des pâturages du nord de l'Adrār et du Tiris, intensifiant leur processus d'expansion.

1. En ḥassāniya : *ḥammāda*. Les mot est passé en français sous la forme « hamada » et désigne les plateaux rocheux des zones désertiques.

2. M.S. *wuld* 'ABD AL-ḤAYY, *ibid.*, voir Annexe, p. 213.



3. M. DUPAS, *Tiznit*, 1937, p. 4.
4. J. LARRIBAUD, Alger, 1952, p. 253.
5. M.S. *wuld* 'ABD AL-HAYY, *ibid.*, Annexe, p. 213.
6. C. DOULS, Paris, 1888, p. 476.
7. J. LARRIBAUD, *op. cit.*, p. 256.
8. Cf. tome 2.
9. M.S. *wuld* 'ABD AL-HAYY, *ibid.*, voir Annexe, p. 214.
10. Nous avons en effet des témoignages plus anciens. Selon C. DOULS, Paris, 1888, p. 477 :  
 « Les oulad Bou Sba sont au sud des oulad Delim et du Tiris. Émigrés il y a un demi-siècle de l'Atlas marocain, de mœurs sociables, ils sont aujourd'hui sous la domination du chef de l'Adrar, Sidi Lalsdal. »
11. H. MARTIN, Dakar, 1939, p. 587.
12. NACIRI ES-SLAOUT (AHMED IBN KHALED EN), *Archives Marocaines*, tome IX, p. 334.
13. M.S. *wuld* 'ABD AL-HAYY, *ibid.*, voir Annexe, p. 214.
14. M.S. *wuld* 'ABD AL-HAYY, *ibid.*, voir Annexe, p. 214.
15. M.S. *wuld* 'ABD AL-HAYY, *ibid.*
16. Certains auteurs font des confusions de dates et d'épisodes. M. Dupas, par exemple, situe en 1820 le début des hostilités entre Rgaybāt et Tagakānt alors qu'il s'agit là, déjà, du second affrontement.
17. M.S. *wuld* 'ABD AL-HAYY, *ibid.*, voir Annexe, p. 215.
18. M.S. *wuld* 'ABD AL-HAYY, *ibid.*, voir Annexe, p. 215.
19. D'après BROUSSONNET, cité par H.P.J. RENAUD, Rabat, 1921, p. 170 : « Les campagnes (...) sont désertes, les bleds n'ont pas été récoltés, les bestiaux, les chevaux se vendent pour rien, les Maures n'achètent plus que la toile pour se faire ensevelir. Les plus dévots ont fait creuser leur fosse qui est remplie de blé ou d'orge qu'on distribuera aux pauvres le jour qu'ils iront prendre la place du grain. »
20. LE CHATELIER, Paris, 1891, p. 79.
21. Cette évolution ne s'est pas faite en une génération puisque le grand-père de Bayrūk avait déjà réagi vers 1750 : « *Fal Abid Allah ou Salem est le premier membre de la famille qui sut étendre son autorité sur les gens de l'oued Noun (1750 environ). Cette suprématie se maintint avec son fils M'hammed. Il fortifia le kçar de Glimin et, à l'instar du sultan, s'y créa une garde militaire avec laquelle il domina la région.* » P. MARTY, Paris, 1915, p. 65.
22. J.-L. MIEGE, Paris, 1960, tome III, p. 358.
23. M.S. *wuld* 'ABD AL-HAYY, *ibid.*, voir Annexe, p. 216.
24. Dans l-, ce personnage apparaît sous le nom de Muhammad Muḥṭār *wuld* La'maš.
25. M.S. *wuld* 'ABD AL-HAYY, *ibid.*, voir Annexe, p. 216.
26. M.S. *wuld* 'ABD AL-HAYY, *ibid.*, voir Annexe, p. 216.
27. M.S. *wuld* 'ABD AL-HAYY, *ibid.*, voir Annexe, p. 217.
28. M.S. *wuld* 'ABD AL-HAYY, *ibid.*, voir Annexe, p. 217.
29. M.S. *wuld* 'ABD AL-HAYY, *ibid.*, voir Annexe, p. 217.
30. M.S. *wuld* 'ABD AL-HAYY, *ibid.*, voir Annexe, p. 217.
31. M.S. *wuld* 'ABD AL-HAYY, *ibid.*, voir Annexe, p. 217.
32. M.S. *wuld* 'ABD AL-HAYY, *ibid.*, voir Annexe, p. 218.
33. Recueilli auprès d' 'ABD AL-HAYY *wuld* 'ABD AL-HAYY, Mauritanie, 1982.
34. M.S. *wuld* 'ABD AL-HAYY, *ibid.*, voir Annexe, p. 218.
35. M.S. *wuld* 'ABD AL-HAYY, *ibid.*, voir Annexe, p. 218.
36. M.S. *wuld* 'ABD AL-HAYY, *ibid.*, voir Annexe, p. 218.
37. M.S. *wuld* 'ABD AL-HAYY, *ibid.*, voir Annexe, p. 218.
38. Cf. tome 2.
39. M. AL MUḤTĀR *wuld* 'AN NDĪ, A.N., Nouakchott, 1935, A.P.E./2/7.
40. M.S. *wuld* 'ABD AL-HAYY, *ibid.*, voir Annexe, p. 219.
41. M.S. *wuld* 'ABD AL-HAYY, *ibid.*, voir Annexe, p. 219.
42. M.S. *wuld* 'ABD AL-HAYY, *ibid.*, voir Annexe, p. 219.
43. M.S. *wuld* 'ABD AL-HAYY, *ibid.*, voir Annexe, p. 219.
44. M.S. *wuld* 'ABD AL-HAYY, *ibid.*, voir Annexe, p. 219.

## CHAPITRE IV

### LA CONSTITUTION DU TERRITOIRE TROISIÈME ÉTAPE : LES GRANDES GUERRES DE CONQUÊTE

#### I. LA CRISE DANS LE WĀD NŪN

La fin du XIX<sup>e</sup> siècle voit la décadence du commerce transsaharien et de la prospérité de ceux qui en tenaient les fils. Nous n'entrerons pas dans le détail de l'analyse de cette décadence car nous serions entraînés trop loin de notre sujet. Remarquons seulement, à ce propos, l'importance de la pression européenne sur le Maghreb et l'Afrique de l'Ouest, dont une conséquence essentielle est la mainmise du marché international sur l'ensemble de la production de ces régions. Un indice spectaculaire en est le rôle des monnaies occidentales au sein des échanges locaux et notamment à Iliḡ, centre du Tazarwalt :

*« La monnaie française : c'est la pièce de 5 francs qui va s'imposer peu à peu irrésistiblement comme monnaie étalon et comme espèce réelle dans les transactions.*

*Les années 1857-1858 semblent marquer un épisode radical dans la déroute de la monnaie marocaine. Après 1858 le dirham n'entre plus en compte que pour spécifier 16 % des opérations financières. Après 1868 la monnaie marocaine n'est plus citée que comme unité de compte et non comme espèce circulante (1). »*

Paul Pascon, qui a retrouvé et étudié le registre comptable de Ḥusayn *ibn* Ḥaṣam (Tazarwalt 1850-1875), a pu suivre, dans le détail, les opérations commerciales de la maison d'Iliḡ. En s'appuyant sur des données précises, il cherche à analyser la nature du pouvoir d'un chef de *zāwiya* par l'étude de son impact économique. Il éclaire d'un jour nouveau les recherches qui allaient dans ce sens, grâce à la possession d'un document exceptionnel qui permet de vérifier et/ou de fonder des hypothèses dans ce domaine. Il tire également de ces informations de précieux renseignements sur l'évolution et les modalités de l'organisation du commerce transsaharien de l'époque.

*« Tout d'abord remarquons qu'au milieu du XIX<sup>e</sup> siècle l'essentiel des flux des marchandises qui transitent par Iliḡ est détourné du marché intérieur marocain au sens strict, au contraire de ce qui se passait à la fin du XVIII<sup>e</sup> siècle.*

*En d'autres termes, une part prépondérante des marchandises est importée et exportée : l'espace économique marocain est simplement traversé : il sert de support matériel et politique à un transfert de produits conservés tels quels sans transformation, entre des espaces économiques étrangers qui n'ont pas fini d'établir entre eux des relations directes. Cette situation entraînera dans les décennies qui vont suivre une extrême faiblesse et encouragera les actions des puissances étrangères vers le sud et vers la côte pour supprimer l'intermédiaire marocain et confisquer ses avantages géopolitiques vers le Sud-Ouest saharien (2). »*

Plusieurs facteurs vont provoquer des diminutions importantes du trafic de certains produits à partir des années 1870. Nous citerons, pour exemple, l'exportation des plumes d'autruche vers l'Europe dont le Sud-marocain avait pratiquement le monopole en Afrique. La demande, au début du XIX<sup>e</sup> siècle en était telle qu'elle avait donné lieu à un effort d'organisation de la chasse :

*« Beyrouk [...] s'efforçait d'organiser méthodiquement la chasse l'autruche en vue du trafic des plumes (3). »*

A la fin des années 1860 le commerce de la plume est encore florissant :

*« Durant les années 1863 à 1867 le commerce de plumes d'autruche est la grande affaire du chérif d'Illigh au moins pour la part qui transparaît dans les actes financiers du registre (4). »*

Dans les années 1870 la concurrence des élevages d'autruche d'Afrique du Sud brise le monopole :

*« Effet de la concurrence de l'élevage en Afrique du Sud où le troupeau passe de 21 750 têtes en 1875 à plus de 150 000 têtes en 1891 et de la chute des prix qu'elle entraîne (5). »*

*« Si jusque vers 1869 l'exportation du cap participe à peu près à la moitié de la fourniture de plumes en Europe, à partir de cette date le fermage des autruches en Afrique du Sud va concurrencer puis ruiner l'exportation maghrébine et spécialement marocaine car l'Algérie colonisée verra s'implanter des autrucheries de production. En 1878 l'exportation marocaine de plumes ne représente plus que 2 % en valeur de la consommation européenne (6). »*

De plus les modes changent et les plumes d'autruche sont de moins en moins consommées par les Européens.

De puissantes difficultés vont aussi naître des efforts de la politique coloniale française au Sénégal pour acheminer directement vers Saint-Louis les produits du Soudan. Après avoir organisé la conquête territoriale du Sénégal, le gouverneur Faidherbe préconise en effet :

*« Ne faites rien qui puisse contrecarrer nos projets d'approvisionner le Soudan occidental par la ligne du Sénégal et par l'intermédiaire des Noirs en supplantant les Sahariens et les Marocains qui sont presque en possession du marché (7). »*

Parmi les produits que les caravaniers apportent du Nord au Sahel soudanais, le sel joue un rôle prépondérant dans les échanges. C'est, avec le tabac, les cuirs, les dattes et quelques tissus marocains, la principale marchandise produite par le pays. Or, du sel d'importation européenne est introduit sur le marché par Dakar.

Le renouveau du commerce transsaharien est donc aussi bref que fragile. Il est désormais soumis aux fluctuations du marché international :

*« Cette rupture de 1867-1868 annonce après une courte remontée des prix en Europe leur lente dégradation dans les années postérieures à 1873, dégradation de si grande conséquence pour le Maroc puisqu'elle affectera tous ses produits exportés. La crise de 1867-1869 fournit ainsi, avec une brutalité de catastrophe le schéma de ce que sera l'évolution des années 1873-1895 dont la lenteur nous masque en partie les effets (8). »*

Il semble que le commerce transsaharien ait commencé à diminuer de façon importante à partir des années 1880 :

*« Le développement du commerce transsaharien du Maroc entre 1856 et 1876 n'avait été que passagère euphorie (...) jusqu'en 1878 ils dépassaient chaque année sensiblement la valeur d'un million de francs. En 1878, ils n'atteignent pas 920 000 francs. Après 1880, ils diminuent rapidement [...] En 1888, le total des marchandises importées n'atteint pas 540 000 francs (9). »*

Cet affaiblissement du volume des transactions concerne non seulement les plumes d'autruche mais aussi l'or et l'ivoire. Le commerce des esclaves est difficile à évaluer car, comme il ne fait plus l'objet d'exportation vers l'Europe, nous ne disposons pas d'informations chiffrées à son propos. Il semble tout de même que la colonisation territoriale de l'Afrique occidentale en ait entravé le fonctionnement :

*« L'extension du contrôle européen dans les régions pourvoyeuses gênait, chaque année davantage, la traite des Noirs [...]. A Fès, en 1888, la demande excède l'offre et le marché d'esclaves est vide [...]. La crise sera du moins indubitable pour les années postérieures à 1890 et nombreux ses effets tant économiques que sociaux (10). »*

Tant que le coût du frêt maritime sera plus élevé ou égal à celui du frêt caravanier, les marchandises circuleront encore par les pistes terrestres. Mais l'industrialisation rapide des pays d'Europe leur permet bientôt d'utiliser des bateaux à vapeur plus compétitifs, sur le plan commercial, parce que plus rapides et moins incertains que les goélettes de la marine à voile. Nous nous trouvons donc en présence d'un jeu complexe de compétitions :

- compétition entre le chameau et le bateau à vapeur : le premier est lent et soumis à des rythmes saisonniers ; le second est rapide et mieux armé pour résister aux intempéries ;
- compétition, à l'intérieur du monde capitaliste, entre les compagnies de commerce ;
- compétition entre les États pour la domination des marchés africains.

Nous sommes à la veille du partage territorial de l'Afrique de l'Ouest et du Maghreb entre les puissances européennes. Anglais et Espagnols vont tenter de résister aux progrès de l'avance française en cherchant à prendre pied sur la côte d'Afrique entre Mogador et Saint-Louis. Pour ce faire ils entrent en contact direct avec les tribus maures de la côte avec lesquelles ils tentent de négocier la création de ports. La famille Bayrūk, qui domine la région à cette époque, leur fournit des interlocuteurs de choix.

Ces tentatives surviennent dans un contexte de crise économique au Maroc, et poussent le sultan Mawlāy al-Ḥasan à entreprendre la conquête du Sūs et du wād Nūn. Arrivé au pouvoir en 1873, ce monarque avait développé les contacts avec les puissances européennes et établi les premiers jalons d'une évolution d'influences qui devait mener le pays à la soumission et à la dépendance. En 1886, l'armée du sultan parvient à soumettre les Takna du wād Nūn et installe, à Gīmin, une garnison importante. Daḥmān wuld Ḥabīb wuld Bayrūk devient *qā'id* du sultan, ainsi que les principaux chefs sédentaires du Sud-marocain.

Parallèlement, le sultan tente de neutraliser les chefs du wād Nūn en s'appuyant sur une personnalité religieuse de plus en plus influente dans la Sāgya al-Ḥamrā' et qui rivalise d'autorité avec les chefs Takna : le *šayḥ Mā' al-'Aynīn*. Sur le plan politique, la manœuvre est habile : il tend à s'attacher un personnage dont la zone d'influence est encore plus méridionale que le wād Nūn, et en même temps plus périphérique, par rapport au pouvoir central marocain. Cet appui du sultan, va, pour l'essentiel se matérialiser par une aide financière régulière, et des subventions de toutes sortes pour la construction, à partir de 1888, d'une ville-marché qui veut devenir le pôle d'attraction principal pour les caravanes à destination du Maroc et de l'Europe : Smara.

— Il s'agit d'attirer les caravaniers sur un itinéraire plus court que les autres et où les pâturages sont plus riches.

— Il s'agit également de contrôler le trafic, c'est-à-dire de convaincre les caravaniers de ne pas aller décharger à Tarfaya, dans la factorie de l'Anglais Mackenzie (cf. p. 142) ou sur la côte du Rio de Oro par une propagande islamique et xénophobe.

L'influence religieuse du *šayḥ Mā' al-'Aynīn* chez les nomades, et sa générosité (alimentée autant par l'or du sultan du Maroc que par les dons des fidèles) assurent au monarque l'émergence d'un contre-pouvoir destiné à affaiblir la puissance de la famille Bayrūk dans l'Ouest saharien au profit des intérêts de la politique marocaine.

A la fin des années 1880 le wād Nūn est en pleine crise :

— crise économique, tout d'abord, avec la décadence du commerce transsaharien ; disettes et épidémies se succèdent en des cycles liés à la flambée des prix désormais dépendants du marché international ;

— crise politique, ensuite, avec l'apparition de nombreux conflits locaux,

les rivalités intestines des fils et petits-fils de Bayrūk et l'occupation marocaine du pays.

Le *wād Nūn* entre dans une phase d'appauvrissement dont il ne se relèvera pas, et le processus d'émigration des populations rurales est désormais entamé.

## II. LA GUERRE GÉNÉRALISÉE : RGAYBĀT, TAKNA ET AWLĀD DLAYM

Pendant ces années de difficultés au nord, les Rgaybāt ont profité de la carence du contrôle/protection Takna pour élargir leur domaine. Ils se sont attaqués, en toute liberté, à des groupes guerriers que, de toute façon, les caravaniers n'avaient sûrement pas intérêt à protéger. En menaçant, ensuite, les *awlād Dlaym* de l'Ouest, alliés des *ayt aġ-Ġmal*, l'expansion territoriale des Rgaybāt allait déclencher un violent conflit général, dans lequel toutes les rivalités, exacerbées par la crise, allaient exploser.

Dans ce nouveau conflit les Rgaybāt apparaissent comme agresseurs délibérés. La raison qui est invoquée pour justifier la première escarmouche est double :

*« Alors que les Rgaybāt étaient dispersés dans le Zammūr un fuqrāwī parti vendre du goudron de bois fut tué par des awlād Dlaym. Au même moment les Rgaybāt apprirent que dix awlād Dlaym étaient passés chez les awlād Tidrārīn et leur avaient fait payer un tribut. Un groupe de Rgaybāt partit donc à leur recherche et les tua (11). »*

Observons, tout d'abord, la dispersion des Rgaybāt dans le Zammūr : ils y sont désormais chez eux. Notons, ensuite, que les guerriers, partis venger l'un des leurs, ne cherchent pas à s'en prendre aux assassins, mais à des *awlād Dlaym* qui venaient de recevoir un tribut. Nous avons vu, en introduction, que les *ḥassān* avaient soumis au cours de l'histoire, d'autres groupes appelés *znāga*, au rang de tributaires. Les *awlād Tidrārīn*, d'après les traditions orales, ont une origine *zwāya*, et ont été vassalisés par la *qabila* des *awlād Dlaym* à la fin du XVIII<sup>e</sup> siècle, à l'exception d'une lignée religieuse particulièrement prestigieuse : l'*ahal Ṭālib* 'Alī.

Le texte de M.S. *wuld* 'Abd al-Ḥayy suggère que les Rgaybāt ont, en quelque sorte, en cette occasion, fait un signe aux *awlād Tidrārīn*, leur proposant implicitement de les soutenir. Quel était le but de cette politique ?

— S'agissait-il de bouter les *awlād Dlaym* hors de la *Sāgya al-Ḥamrā'* ? L'assassinat d'un des leurs aurait dû constituer un prétexte suffisant ; pourquoi mêler les *awlād Tidrārīn* à cette affaire ; les Rgaybāt, ne se sentant pas très sûrs de leur force cherchaient-ils des alliés ?

— S'agissait-il uniquement de repousser les *awlād Dlaym* vers le sud ou bien y avait-il un autre enjeu dans la bataille : celui de ravir leurs dépendants aux *ḥassān* ?

Ces deux hypothèses ne sont pas contradictoires. M.S. *wuld* ‘Abd al-Hayy nous précise que le tenant de cette politique fut le chef de l’*ahal* ‘Afrayīt. Cette famille, on l’a vu, a été dépouillée de sa clientèle d’*awlād* Sālīm lors des combats contre les *awlād* Dlaym de l’Est. Nous trouvons, en opposition à cette politique, non plus un *wuld* Laḥsan mais Muḥammad *wuld* al-Ḥalīl, le chef des *awlād* al-Qādī et, peut-être, le principal chef guerrier des *awlād* Mūsā. Nous remarquons, à l’époque coloniale, cette rivalité entre les notables des *awlād* al-Qādī et de l’*ahal* Ballāw. L’administration française ne perdra d’ailleurs pas une occasion de l’utiliser à son profit. Nous la voyons apparaître ici pour la première fois.

Malgré l’abstention des *awlād* Mūsā, les guerriers Rgaybāt Sāhil réussissent à acculer les *awlād* Dlaym à chercher refuge auprès des Takna des *ayt* aḡ-Ġmal. D’après notre manuscrit, la protection aurait été demandée à l’ensemble par l’intermédiaire des Takna Zargiyīn. Selon C. Baruja (1955), les Zargiyīn auraient refusé cette protection, obligeant ainsi les *awlād* Dlaym à remonter plus au nord chez les Takna *ayt* Laḥsan qui, eux, auraient accepté. Nous avons retrouvé l’écho de cette version chez les Thālāt (Rgaybāt Sāhil), en Mauritanie, à propos du même conflit (dates et lieux concordent), mais qui serait survenu à la suite d’une demande de protection des *awlād* ‘Abd-al-Wāḥad à l’*ahal* Ballāw et aux Thālāt. Les *awlād* ‘Abd-al-Wāḥad étaient d’autres tributaires des *awlād* Dlaym. Ils auraient fait partie, au XVII<sup>e</sup> siècle, de la clientèle des ‘Arūsi’īn (ils ont gardé leur marque de bétail). Alors que tous pâturaient au Tiris (*awlād* Dlaym, Rgaybāt Sāhil, *awlād* ‘Abd-al-Wāḥad), les *awlād* ‘Abd-al-Wāḥad seraient venus se mettre sous la protection de l’*ahal* Ballāw et des Thālāt. Cette circonstance aurait déclenché le conflit que nous évoquons. Remarquons le parallèle entre les deux versions : *awlād* Tidrārīn et *awlād* ‘Abd-al-Wāḥad sont deux groupes vassalisés par les *awlād* Dlaym qui se tournent vers cette nouvelle force militaire et politique que constituent désormais les Rgaybāt.

D’après les Thālāt que nous avons interrogés, les *awlād* Dlaym se seraient effectivement mis sous la protection des *ayt* Laḥsan, car les Zargiyīn la leur auraient refusée.

M.S. *wuld* ‘Abd al-Hayy sous-entend l’alliance des *ayt* Laḥsan avec les *awlād* Dlaym, puisqu’il dit que tous les *ayt* aḡ-Ġmal les soutinrent. Pourtant, il semble éluder un aspect du problème : les Rgaybāt ont, de tout temps, entretenu, avec les *ayt* aḡ-Ġmal des relations privilégiées. Or, pour la première fois, les *ayt* Laḥsan prennent parti contre les Rgaybāt. Comment expliquer ce retournement d’alliance ? Les Thālāt, auxquels nous avons posé la question, nous ont répondu que, les *awlād* Dlaym ayant établi leurs campements à proximité des *ayt* Laḥsan et ayant accompli officiellement le rituel de demande de protection (en égorgeant un animal devant la tente du chef), les *ayt* Laḥsan, l’eussent-ils voulu, ne pouvaient refuser. Nous ne saurions nous prononcer sur la valeur de cette explication, car toute l’histoire fourmille d’exemples montrant comment il est facile et courant de fabriquer, presque artificiellement, une conjoncture propice aux intérêts politiques du moment. Nous pensons néanmoins pouvoir retenir l’hypothèse de la résis-

tance des *ayt ag-Ġmal* à la montée, d'une part, des *Rgaybāt* et, d'autre part de leurs alliés de prédilection : les *ayt 'Aṭmān* (le *laff* opposé).

Cette menace politique, accrue du fait de la perte d'influence des fils de *Bayrūk* sur les populations de la région et de la fuite des *awlād Dlaym* devant les *Rgaybāt*, représenta peut-être un motif suffisant pour que, dans une ultime tentative, les fils de *Bayrūk*, suivis de tous les *ayt ag-Ġmal*, tentent de réaffirmer leur suprématie chancelante sur le Sahara occidental.

La date qui marque le début des combats varie, selon les sources, entre 1889 et 1893. *Dahmān wuld Bayrūk* est *qā'id* du Maroc et utilise, d'après notre manuscrit, des canons et l'« armée du sultan » contre ses adversaires. Il s'agit probablement de la garnison de *Glīmin* dont C. Douls avait signalé la présence en 1888 :

*« Les habitants de l'oued Noun servent d'intermédiaires entre les nomades et les berbères du Sous. Ils ont le costume des Maures du Sahara et parlent leur dialecte. Cet État est administré depuis fort longtemps par la famille des ould Beyrouk. Ils ont pendant de longues années résisté aux tentatives belliqueuses des empereurs du Maroc mais en 1886 lors de la conquête du Sous ils ont fait soumission au sultan Moulay el-Hassan et Glīmin est aujourd'hui occupé par une forte garnison marocaine (12). »*

*Mawlāy al-Ḥasan I<sup>er</sup>* est connu pour avoir remanié l'organisation de son armée et l'avoir dotée, grâce à ses relations étroites avec les États européens, d'un armement moderne. Mais que peut un canon contre des nomades ?

Les hostilités entre les deux *laff* *Takna* apparaissent clairement dans la deuxième partie du récit de *M.S. wuld 'Abd al-Ḥayy* : après une brève période de répit due sans doute à l'équivalence des forces, la bataille reprend entre les deux partis rivaux. Il semble, alors, que la rivalité territoriale des *Raybāt* et des *awlād Dlaym* ne soit plus le moteur essentiel du processus, mais qu'il s'agisse surtout d'un conflit généralisé entre les deux *laff* *Takna*, au sein duquel l'opposition *awlād Dlaym/Rgaybāt* vient en second plan :

*« Les Rgaybāt étant repartis dans le Zammūr les awlād Dlaym et les gens des ayt ag-Ġmal attaquèrent des villages ayt Billa, s'emparèrent du bétail et commirent des pillages dans tout le voisinage. Les ayt Billa appelèrent aussitôt à la rescousse et les Rgaybāt remplis de haine, regagnèrent immédiatement le wād Nūn (13 et 14). »*

Une autre information paraît aller dans le sens de notre interprétation : l'intervention du *qā'id* de *Tamanart*. Cette intervention s'est effectuée, très vraisemblablement, en pays sédentaire : il ne pouvait s'agir de réconcilier quelques guerriers du désert qui se faisaient la guerre, mais de rendre la paix au pays avoisinant le *wād Nūn*, afin que chacun puisse reprendre la vie agricole, pastorale et commerciale qui avait été interrompue, ou du moins perturbée, par ces flambées de violence.

Nous ne savons pas dans quelle mesure cette période de troubles aggrava la situation du pays *Takna* dont on a l'impression d'assister ici à l'un des derniers sursauts. Les *Takna* n'apparaîtront plus dans le récit de *M.S. wuld 'Abd al-Ḥayy* : il semble qu'à la fin du XIX<sup>e</sup> siècle leur prépondérance



politique sur le Nord-Ouest du Sahara soit définitivement ruinée, ou du moins considérablement diminuée, ainsi peut-être, que l'équilibre et la cohérence interne de leur organisation sociale. Mais cet aspect de l'histoire des Takna déborde notre sujet.

### - III. LA DÉFAITE DES TAĞAKĀNT DE TINDŪF

A la crise dans le wād Nūn va succéder la crise à Tindūf. Non que les armées du sultan n'aient jamais pu atteindre le village ; mais, au sud du désert, l'armée coloniale française domine toutes les escales fluviales, et prend finalement Tombouctou, en 1894. Désormais, le commerce des Tağakānt est contrôlé par l'administration française, et, surtout est concurrencé, sur les mêmes marchés, par les produits débarqués directement à Saint-Louis et Dakar, acheminés jusqu'au Niger, et vendus à des prix moins élevés. C'est la fin du grand commerce transsaharien : le projet de Faidherbe a bel et bien abouti. En cela les pistes caravanières subiront le sort de la plupart des voies commerciales de l'Afrique de l'Ouest :

*« Les maisons de commerce coloniales doivent accaparer tous les flux, orienter tous ceux-ci vers la côte ; et pour cette raison la colonisation détruira le commerce intérieur africain puis réduira les commerçants africains au rôle de collecteurs primaires subalternes quand elle ne les aura pas liquidés purement et simplement (15). »*

La diminution, puis la disparition, de cet important flux commercial n'allait pas tarir brusquement ni totalement les échanges de l'Ouest saharien, mais allait considérablement appauvrir les Tağakānt : en quelques années les caravanes diminuent d'importance.

C'est en 1894, l'année même de la prise de Tombouctou, que les hostilités reprennent entre les Rgaybāt et les Tağakānt. En ces circonstances, les Tağakānt, appuyés par les Brābar, commettent l'erreur de s'attaquer à une famille des al-Gwāsim réputée pour la pureté de ses origines, et détentrice de la bénédiction divine de Sīd Aḥmad ar-Rgaybī :

*« A la fin de l'année, les Tağakānt et les Brābar attaquèrent des campements al-Gwāsim dans la Sāgya al-Ḥamrā' à l'embouchure du wād Ḥrīq as-sakkum, dans l'ahal Bā A'ī de l'ahal bal-Qāsim u Brahīm, des gens très honorés des al-Gwāsim dont le campement s'appelle maḥṣar al-'anāya, « dépositaire de la baraka ». Les Tağakānt massacrèrent la plupart des hommes de ce campement et pillèrent leurs biens, ne laissant que des morts derrière eux. Bouleversés, les Rgaybāt se mirent immédiatement sur leurs traces, les rattrapèrent sur la hamada à 'Arīda, les assaillirent mais furent défaits à l'issue d'un violent combat où périrent beaucoup de braves de l'ahal bād et les Tağakānt partirent, emportant leur butin (16). »*

Il s'agit ici, semble-t-il, exclusivement des Rgaybāt al-Gwāsim. L'ahal Bwād (ou Bād) appartient à l'ahal Sīdī 'Allal, lignage aîné de la branche cadette Brahīm u Dāwud. A. Cauneille a relevé, à propos de l'ahal Bwād

le dicton suivant : « Si tu es contre eux, le bonheur te quitte ». C'était donc sans nul doute commettre un double sacrilège que de porter atteinte aux représentants de ces nobles lignées : la riposte de l'ensemble des Rgaybāt est immédiate et se manifeste par l'arrivée rapide des *awlād Mūsā*, leaders des Rgaybāt *sāhil* :

*« Muḥammad wuld al-Haḥīl, averti, fit le serment de ne plus s'arrêter avant d'avoir rejoint les al-Gwāsīm, et les Rgaybāt Sāhil se mirent en route. Réunis à Aḥṣāṣ les Rgaybāt lancèrent une expédition de 1 200 hommes contre les Taḡakānt. Après une bataille qui dura 7 jours ils s'emparèrent de Tindūf qu'ils détruisirent. Il ne resta que les maisons de l'ahal al-'Abd et de ahal al-Mrā buṭ [...]. Tindūf fut ainsi détruite en 1314 (1896) (17). »*

La violence de la réaction des Rgaybāt nous suggère les réflexions suivantes :

— Le mobile de la riposte était-il un prétexte pour en finir une fois pour toutes avec les agressions des Taḡakānt ?

— Était-ce le nombre des victimes ou la qualité de descendants aînés directs qui rendaient aux yeux des Rgaybāt les crimes particulièrement odieux ?

— Ne voit-on pas apparaître un des rôles de la parenté, et plus particulièrement de la généalogie chérifienne comme principe moteur de tout un processus qui est lui-même mis en danger si la lignée est touchée ?

Nous aurons l'occasion de revenir sur ces différents problèmes, mais nous pouvons d'ores et déjà constater, dans les faits, l'importance vitale, pour la *qabīla*, de la sauvegarde et de la reproduction des individus issus du lignage originel dont la survie, semble-t-il, est indispensable à l'existence même du groupe.

Doit-on, à l'instar de tous les rapporteurs ou chroniqueurs européens qui ont évoqué ce conflit, conclure que l'émigration des Taḡakānt a été causée par cette bataille ? Cet argument ne nous paraît pas convaincant. Tout d'abord, Muḥtār *wuld* Ḥamidūn nous a fait très justement remarquer que les Rgaybāt, étant nomades, n'étaient pas intéressés par Tindūf. Ils n'ont ni rasé la ville ni même détruit la bibliothèque. Ils sont partis aussitôt après leur victoire sans chercher à occuper le village, de quelque manière que ce fut. D'ailleurs M.S. *wuld* 'Abd al-Hayy nous précise qu'après avoir vaincu les Brābar, alliés des Taḡakānt, les Rgaybāt signèrent un accord de paix avec leurs ennemis, accord qui ne remettait pas du tout en question leur présence à Tindūf :

*« Les relations entre les al-Gwāsīm et les Brābar s'apaisèrent et, lorsque l'année suivante, une délégation de Brābar et de Taḡakānt vint demander la paix à tous les Rgaybāt, ils l'obtinrent. Les Taḡakānt remirent aux Rgaybāt 800 pièces de tissu et la paix ne fut plus jamais rompue (18). »*

Nous serions tentés d'affirmer qu'après la bataille de Tindūf le différend fut réglé, et que les Rgaybāt ne cherchèrent pas à accabler plus particulièrement les Taḡakānt. Sans doute ont-ils définitivement acquis la prééminence sur les pâturages des alentours. Tout au plus, par la violence de leur réaction,

ont-ils cherché à détourner les Taġakānt de leurs désirs d'agression, et à venger leurs prestigieux morts. Il n'a jamais été question de les chasser de Tindūf ni même de nuire à leur commerce. Nous ne voulons pas minimiser, par là, l'importance des pertes que subirent les habitants de Tindūf en 1896, mais simplement critiquer l'interprétation généralement donnée à ces faits. Le marché de Tindūf, lorsqu'il était florissant, était une aubaine pour toute la région, et il eut été absurde de vouloir le ruiner. Sans doute, la défaite des Taġakānt fut sévère, mais ce qui le fut plus encore fut la perte des bénéfices du grand commerce transsaharien déclinant, dont ils étaient les principaux intermédiaires sur cette piste occidentale. L'occupation de Tombouctou par les Français infligea sûrement aux Taġakānt un coup plus rude, dans ses conséquences lointaines, que l'éphémère prise de Tindūf par les Rgaybāt. Qu'on n'imagine donc pas les malheureux Taġakānt quitter la région avec tous leurs bagages devant l'avance Rgaybāt : c'est plusieurs années plus tard, vers 1900 qu'ils seront contraints d'émigrer, chassés... par la misère et l'insécurité qui, bien souvent, l'accompagne :

*« Lorsque les Français entrèrent le 31 mars 1934 dans cette ancienne capitale de la tribu des Tajakant, ils n'y trouvèrent que deux familles restées attachées à leurs palmeraies toujours vivantes, aux souvenirs heureux, peut-être aussi à l'obscur espoir d'une renaissance prédite, 84 ans plus tôt par un saint marabout. Le minaret des Moussani et la blanche Qoubba du saint fondateur du Tindouf, Sidi Laâmeuch, ne gardaient plus que des demeures abandonnées et des ruelles silencieuses envahies par le sable (19). »*

L'émigration des Taġakānt les conduisit à s'installer de part et d'autre de la piste qu'ils contrôlaient : les uns allèrent s'établir dans les villages du Bāni ; les autres rejoignirent Tombouctou. Ils continueront à s'occuper de commerce transsaharien, mais en s'adaptant aux nouvelles réalités de la conjoncture coloniale.

Tindūf, en tant que marché, a disparu, non pas parce qu'un certain jour, les Rgaybāt la conquièrent, mais parce que son rôle de plaque tournante du commerce transsaharien n'avait désormais plus de raison d'être.

#### IV. ŠAYḤ MĀ' AL-'AYNĪN A SMARA

Avant de poursuivre le récit des guerres des Rgaybāt, il faut nous interrompre pour évoquer, en ces dernières années du XIX<sup>e</sup> siècle, la présence, dans la Sāgya al-Ḥamrā', de ŠayḤ Mā' al-'Aynīn. Nous nous intéresserons ici à l'impact politico-économique de son influence dans la région et non à l'aspect religieux du personnage.

Mā' al-'Aynīn naquit vers 1838 dans le Hawz. Il était le fils de ŠayḤ Muḥammad Fādīl, chef spirituel de l'*ahal* Ṭālib al-Muḥṭār et fondateur de l'ordre des Fādīliyya. Cette nouvelle voie, affiliée à la confrérie *sūfi* qādiriyya, mais rivale des Kunta, allait connaître un déploiement considérable dans tout l'Ouest africain (20) :

*« De l'Atlantique au méridien de Tombouctou, du Sud marocain aux rivières de Guinée, les peuples musulmans vénèrent le nom de Mohamed Fadel. Si tous ne suivent pas directement sa "voie", tous, Maures et Noirs, honorent sa mémoire (21). »*

Ṣayḥ Muḥammad Fāḍil eut quarante-huit fils. Tous ne pouvaient faire fortune dans le Hawz, auprès de leur père. D'ailleurs, il leur incombait le devoir religieux d'aller répandre la bonne parole dans les pays voisins :

*« Ayant ainsi établi sa "voie" sur quelques principes judicieux et utilitaires Mohammed Fadel la pourvut de multiples ouvriers en la personne de ses quarante-huit fils et de ses cinquante filles. Au moment même où il disparaissait plusieurs de ses fils émigraient du Hodh vers le Soudan, le Sénégal et l'Adrar maure, invoquant déjà la baraka de Mohammed Faḍel (22). »*

Ceux des fils de Muḥammad Fāḍil qui surent développer une influence personnelle en pays maure sont, principalement :

— dans le Hawz : Muḥammad Taqī Allāh, 6<sup>e</sup> fils de M.F. et Ḥadramī, 7<sup>e</sup> fils de M.F.

— dans la Sāgya al-Ḥamrā' : Mā' al-'Aynīn, 12<sup>e</sup> fils de M.F.

— sur la voie commerciale Adrar-Ndār (Saint-Louis) : Sā'ad Bū, 3<sup>e</sup> fils de M.F.

Il faut souligner combien peu nombreux furent les fils de M.F. (4 sur 48) qui connurent quelques succès. C'est dire, en fait, que la part de la personnalité de l'individu reste un facteur de réussite sociale essentiel en pays maure. Ce qui est vrai pour les personnages religieux l'est aussi pour les guerriers : dans la société pré-coloniale, l'appartenance à une lignée prestigieuse ne suffit pas ; il faut savoir y faire honneur pour jouir de la considération d'autrui. La valeur personnelle d'un homme de science et de religion, ou d'un homme de guerre, lorsqu'elle est socialement reconnue, est susceptible de créer un pôle d'attraction et d'engendrer une certaine forme de pouvoir effectif, même s'il reste conjoncturel.

Le ṣayḥ Ma' al-'Aynīn ayant été, en quelque sorte, à la fin de sa vie, le porte-drapeau de la résistance anti-coloniale, il n'est pas étonnant que la plupart de nos sources — françaises — mettent l'accent sur l'aspect politique de sa carrière, et qu'il soit bien souvent décrit par ses adversaires, même les plus intègres, comme un homme surtout préoccupé de son prestige personnel. Au contraire, son rival Sayḥ Sīdiya, représentant de la confrérie qādiriyya au Trārza, premier allié de la France, est, la plupart du temps, présenté comme un homme essentiellement lettré, religieux, et vénéré à juste titre.

Nous ne disposons pas de renseignements suffisants sur la personne de Mā' al-'Aynīn qui nous permettent d'avoir un avis sur la question. Remarquons simplement que, dans la littérature coloniale, il apparaît sous l'image d'un odieux arriviste et que, dans les traditions locales, il est présenté comme un héros désintéressé de la résistance maure. Ces deux points de vue nous semblent par trop excessifs, et rien de concret ne vient les appuyer. S'il nous paraît raisonnable d'admettre que Mā' al-'Aynīn, comme tout chef

religieux, quel qu'il soit et où qu'il soit, ait eu des ambitions personnelles, nous ne saurions émettre aucun jugement sur l'importance de sa culture ou la profondeur de sa foi. Et cela tant que nous n'aurons pas eu accès à ses œuvres.

Là où Sīd Aḥmad al-Kuntī avait échoué en voulant quasiment imposer sa présence à Bīr Umm Grayn, Mā' al-'Aynīn, plus prudent, allait réussir. Avant tout, il circule et s'instruit de toutes choses, rencontre des personnalités politiques importantes. D'après La Chapelle (23) il aurait fait un premier pèlerinage à La Mecque à l'âge de dix-neuf ans. P. Marty, lui, affirme qu'il n'aurait quitté le Ḥawz qu'à l'âge de trente-deux ans, à la mort de son père (24).

N'ayant pas eu le loisir d'enquêter directement sur la vie de Mā al-'Aynīn, nous ne saurions apporter des précisions à ce propos. Les sources s'accordent néanmoins sur un point qui nous a été confirmé par un des petits-fils du *ṣayḥ*, Ṭālib Ḥayyār : Mā' al-'Aynīn a séjourné quelque temps dans la *zāwiya* de Muḥammad al-Muḥṭār bal-'Amaš, à Tindūf, à la fin des années 1850. Or, que se passe-t-il à Tindūf à la fin des années 1850 ? Nous l'avons vu précédemment : c'est précisément à cette époque que le renouveau temporaire du commerce transsaharien fait de ce village un pôle actif et fréquenté où les profits sont, relativement au pays, considérables. Mā' al-'Aynīn a donc là l'occasion d'observer l'émergence, à la croisée des pistes, d'un centre religieux et commercial dont la prospérité est en plein essor.

Le parallélisme entre la situation de Smara, sur la piste du Zammūr, et celle de Tindūf, sur la route de Tombouctou est trop évident : il est impossible qu'il n'ait su retenir la leçon de ce qu'il avait vu naître à Tindūf. Mais le moment n'était pas venu : au début des années 1860 les combats se multiplient dans le Nord-Ouest du pays maure et Sīd Aḥmad al-Kuntī, qui eut sans doute la même idée, ne pouvait se maintenir et trouvait la mort dans la bataille. Nous ne pouvons évidemment pas savoir si, dès cette époque, Mā' al-'Aynīn avait eu le projet de concurrencer Tindūf ; il est même probable qu'il n'y pensait pas : où et comment aurait-il pu s'installer ? Mais l'idée fit son chemin et bien des années plus tard il la réalisera :

*« Il ne séjourna dans l'Adrar que fort peu de temps et, dès 1873, prenait pied dans la Séguia. Le premier établissement ne fut pas heureux. L'ignorance du pays, une série d'années mauvaises, les pillages des Tekna et autres tribus le contraignirent à abandonner la Séguia pour revenir vers le sud où il nomadisa une dizaine d'années, entre Adrar et le Tiris. C'est à ce moment que sa fortune s'établit définitivement. Très en faveur auprès de l'émir de l'Adrar, il étend son influence jusqu'au pays Tekna et, le terrain bien préparé, il vient définitivement dans la Seguiat El Hamra vers 1884 (...). Il se fixa définitivement à Smara en 1899 (...). En 1904 il se fait construire, à Smara une casba, sur le modèle ordinaire des casbas marocaines. Les matériaux qui ne purent être trouvés sur place furent achetés aux commerçants canariens qui viennent croiser à Tarfaïa, ou lui furent envoyés par le Sultan Abd al-Aziz (25). »*

Nous reviendrons sur le rôle politique de Mā' al-'Aynīn lors de la lutte anti-coloniale. Notons seulement qu'il s'installe donc, au cœur du

*trāb ar-Rgaybāt* à la fin du XIX<sup>e</sup> siècle. La présence de ce personnage religieux, son influence personnelle, apportaient dans la Sāgya al-Ḥamrā' une certaine sécurité qui fut favorable au développement des transactions. En effet, Sīd Ahmad *wuld* Alamīn, qui avait quitté son pays à la fin du siècle, écrivait, en 1911, au Caire :

« *La Sāgia était inhabitée, par suite de l'insécurité et de la sécheresse qui la caractérisaient jusqu'à l'époque où ash-shayh Ma' l-ainīn s'y installa, y construisit des maisons et y planta des palmeraies. Depuis, les communications devinrent plus faciles entre Shingīti et les provinces marraines dépendant du mahzan (26).* »

Observons enfin l'étrange coïncidence du développement de Smara au moment où les Rgaybāt assiègent Tindūf. Si le commerce transsaharien n'avait été destiné à disparaître à court terme — ce qu'à l'époque les gens du désert ne pouvaient pas prévoir — Tindūf et Smara auraient été, de toute évidence, rivales. Bien que nous sachions, par ailleurs, que l'influence de Mā' al-'Aynīn n'a pas été très forte chez les Rgaybāt, nous ne pouvons écarter l'hypothèse d'une conjonction consciente des intérêts : affaiblir Tindūf c'était — aussi — donner à la future Smara et à la piste du Zammūr, une chance supplémentaire de succès. N'oublions pas, de surcroît, qu'aux salines de Taoudenni, à l'est, correspondent, à l'ouest, les salines d'Igīl. Néanmoins nous nous garderons de conclusions hâtives fondées sur des éventualités qui n'ont pas eu l'occasion de se réaliser pour nous donner tort ou raison.

## V. LA GUERRE CONTRE LES AWLĀD ĠAYLĀN

En 1900 l'espace pastoral parcouru par les Rgaybāt s'est considérablement élargi : à l'est, les Tagākānt ont été neutralisés et, petit à petit, émigrent. A l'ouest et au sud, les *awlād* Dlaym reculent tandis que les *qabā'il* de leurs cousins de l'Est ont éclaté. La voie est libre pour les troupeaux et les campements jusqu'aux abords de l'Adrār.

Les plus chameliers des pasteurs de l'Adrār sont les *awlād* Ġaylān. Ils se trouvent au contact des chameliers Rgaybāt aux abords septentrionaux de l'Adrār *tmar* et au Tiris. Le premier heurt, d'après M.S. *wuld* 'Abd al-Ḥayy, a lieu avec les Thālāt (Rgaybāt Sāhil), au Tiris oriental, à quelques kilomètres au nord d'Igīl. Nous n'avons pas d'informations sur l'état des pâturages en 1900. Ce fut peut-être une année de sécheresse au nord car, nous dit M.S. *wuld* 'Abd al-Ḥayy : « Les Rgaybāt nomadisaient au milieu des *awlād* Yahyā *wuld* 'Utmān dans l'Adrār ». (Il s'agit du groupe d'appartenance de la famille émirale.)

Nous renvoyons le lecteur aux travaux de Pierre Bonte sur l'histoire de l'émirat de l'Adrār à propos du rôle politique qu'y jouèrent les *awlād* Ġaylān dans la société pré-coloniale. Retenons simplement qu'à la fin du XIX<sup>e</sup> siècle, ils paraissent en pleine expansion, sans pour autant avoir réussi à s'assurer une place prépondérante au sein des forces politiques en présence.

P. Bonte expose ainsi les principaux faits du conflit qui les oppose aux Rgaybāt en ce début de siècle :

« A titre d'exemple nous présenterons de manière assez détaillée le conflit qui opposa les Regueibat et les Ulad Ghaïlane à la fin du XIX<sup>e</sup> siècle. Il est assez caractéristique des conflits inter-tribaux.

Vers 1900, les deux tribus sont en plein essor. Les Regueibat sont enrichis considérablement et leur puissance militaire croît. Les Ulad Ghaïlane sont en pleine expansion et ne peuvent manifester toutes leurs ambitions dans le cadre de l'Adrar.

Les Regueibat, surtout les Tahalat s'étaient rapprochés de l'Adrar pour pâturer ; ils excitent les convoitises des Ulad Ghaïlane désireux de s'accaparer leurs troupeaux et qui prétendent que les Régueibat s'installant dans le cadre de l'Adrar ont besoin de leur protection.

Des petits groupes des Ulad Ghaïlane en 1317 Hégire (1899-1900) se mettent à piller les troupeaux Regueibat.

— Un premier amejbour de 20 hommes ayant pour demin un chef des « ...Naghmucha pille des campements des Tahalat (Regueibat Sahel) et s'empare de deux juments des Ulad Mussa (groupe noble des Regueibat) ».

— Peu après un second amejbur de 30 hommes dirigés par Sidi Ahmed uld Teguedi attaque des campements des Smacid et des Tahalat à Geleibat el Barka. Ils sont repoussés.

— Toujours cette même année un nouvel amejbur regroupant les mêmes chefs plus des Ulad Selmun pille un campement Smacid dans le Bir Tedebuset. Ils doivent fuir.

— Enfin un quatrième amejbur réunissant les mêmes, pille avec succès cette fois des campements de Smacid et Ulad Mussa. Ils emportent tout le bétail. La poursuite est écrasée.

Au point de départ, il s'agit de petits engagements limités, beaucoup des deux côtés ne sont pas partisans de continuer le combat, des sorba et des délégations de paix sont envoyés.

Cependant, un grand ghezzi de repréailles des Regueibat est décidé, regroupant 500 Rguïbi, surtout des Ulad Mussa, des Izarguien et des Ulad Delim. Il se met en marche en 1318 Hégire (1900-1901) mais est troublé par des dissensions internes et se heurte à une forte concentration Ulad Selmun sur le Dhar et est dispersé. C'est le ghezzi nefcha (ghezzi échoué). De nombreux Regueïbi, réfugiés à Chinguetti sont massacrés, ce qui exacerbe la haine mutuelle.

A un ghezzi des Ulad Mussa et des Yagut qui pille avec succès des Naghmucha près de Wadane succèdent de nombreux amejbur des Ulad Ghaïlane qui pillent de leur côté les Tahalat (alors avec les Tekna, les grands commerçants du Nord).

En 1319 Hégire (1901-1902) un ghezzi de tous les Regueibat Sahel est rassemblé. Ses chefs parlementent un temps avec les Ahel Cheikh Mohamed Fadel à Jraïf mais le ghezzi tombe sur l'Adrar massacre des Ulad Ghaïlane, Lekdadra et Kunta dans le Tiris. Il surprend les campements Tezegua qui sont totalement dépouillés mais ils épargnent la Hella qui se trouvait à proximité (bons rapports anciens entre les Ahel Ethman et les Regueibat). C'est l'année dite du ghezzi Tezegua.

Un contre-ghezzi Ulad Ghaïlane perd 30 tués mais fait quelques prises (ghezzi mal-lag). Les Ulad Ghaïlane perdent leur marabout attiré, Cheikh

Mohamed Fadel (mort en juillet 1903). Pressés par les Regueibat et manquant de pâturages ils descendent au Tagant.

Un très gros ghezzi Regueibat se rassemble en 1321 Hégire (1903-1904) et aborde l'Adrar par le Sud, parcourt tout le pays, enlevant de nombreuses prises à toutes les tribus de l'Adrar. C'est le ghezzi massih (balayeur). Un des principaux chefs des Ulad Ghaïlane est tué dans la poursuite.

Ceux-ci, furieux, montent un gros ghezzi de 400 personnes pour se venger. Ils attaquent les Ulad Mussa au Nord dans l'oued Chebeïka, enlèvent 2 000 chameaux et se retirent avec leur bétail en combattant (presque tout le bétail mourra pendant la poursuite). Au retour ils font halte à Smara où ils se placent sous l'autorité religieuse de Cheikh Ma el 'Ainin. Celui-ci s'interpose entre les deux partis épuisés et incapables d'obtenir un succès décisif.

En 1322 Hégire (1904-1905), la paix est faite entre les deux partis qui restent sur les positions acquises.

Cette succession de combats est assez typique des conflits soutenus par les Ulad Ghaïlane et de la nature des guerres (27). »

P. Bonte ayant recueilli ces renseignements principalement auprès de représentants des *awlād* Gaylān, nous avons là l'occasion de comparer deux récits, issus de traditions orales voisines et relatant le même événement. Cela va nous permettre d'ébaucher une critique de la valeur des traditions orales ou écrites en tant que discours historique. La première chose qui nous apparaît comme à la fois essentielle et positive est l'adéquation — dans ses grandes lignes — de la relation des faits, nous retrouvons, dans les deux récits, le même déroulement — dates et lieux — des événements les plus importants :

- la première attaque, en 1900, des Thālāt par un groupe d'*awlād* Gaylān ;
- l'expédition d'an-Nafṣ ;
- le *gazzi* Msayḥ (opération de nettoyage ou balayage) ;
- les combats de Šbayka ;
- la paix intervenue grâce à un intercesseur ;
- la chronologie des escarmouches n'est pas tout à fait la même, et chacune des deux versions en passe quelques-unes sous silence ;
- la manière dont la paix est conclue diffère : pour les *awlād* Gaylān le *ṣayḥ* Mā' al-'Aynīn a servi d'intermédiaire tandis que d'après M.S. *wuld* 'Abd al-Ḥayy, porte-parole ici des Rgaybāt, c'est l'intervention de l'émir de l'Adrār qui permet de régler le conflit.

Les traditions orales et parfois écrites comportent donc deux sortes d'erreur : d'une part, des omissions et des confusions qui peuvent être considérées comme des imprécisions involontaires ou dues à la conception du temps historique dans ces sociétés ; d'autre part, des omissions et des confusions intentionnelles, dont la signification, si l'on a le moyen de les confondre, est riche d'enseignement. Prenons ici, pour exemple, la contradiction Mā' al-'Aynīn/émir Aḥmad *wuld* Sīd Aḥmad à propos du règlement du conflit. Cette contradiction est à mettre en relation, en ce qui concerne les *awlād* Gaylān, avec les affaires intérieures de l'Adrār, et en particulier avec la rivalité que cette *qabīla* entretient avec l'émir. Chez les Rgaybāt, nous



devons la mettre en relation avec, non pas, une éventuelle rivalité entre la *qabīla* et Mā' al-'Aynīn, car elle n'existe pas, mais avec l'opposition *ahal* 'Abd al-Ḥayy/Mā' al-'Aynīn. N'oublions pas, en effet, que c'est un *wuld* 'Abd al-Ḥayy qui parle. Or, c'est sa famille qui détenait le prestige des lettres et de la justice chez les Rgaybāt Sāḥil avant l'arrivée du *sayḥ* dans le pays. Le pôle d'attraction que constitue Mā' al-'Aynīn pour les Rgaybāt va fatalement à l'encontre des intérêts de ces savants. La version de M.S. *wuld* 'Abd al-Ḥayy, qui favorise l'intervention de l'émir, est dans la logique de sa position personnelle, de même que celle des *awlād* Ḡaylān, qui la nient, est conforme à leur position par rapport à l'émir.

Si nous faisons la synthèse des traditions rapportées par M.S. *wuld*'Abd al-Ḥayy, P. Bonte et des chroniques locales relevées par A. Cauneille et J. Dubief d'une part, et C. Baruja d'autre part, nous obtenons un ensemble d'informations peu contradictoires, qui permet d'établir une chronologie des principaux faits à peu près complète :

- 1317 H (1900) : *ām šarr awlād Ḡaylān* : « l'année de la guerre contre les *awlād* Ḡaylān ». Les *awlād* Ḡaylān se livrent à plusieurs attaques sur des campements des Rgaybāt Sāḥil (Thālāt, Swā'ad et *awlād* Mūsā) ;
- 1318 H (1901) : *ām an-Nafša* : « l'année de la tentative échouée ». C'est la première réaction organisée des Rgaybāt. Nous avons vu ci-dessus comment les traditions des *awlād* Ḡaylān ont relaté l'affaire. Voici la version, quelque peu différente, de M.S. *wuld*'Abd al-Ḥayy :

*« Les Rgaybāt, avertis, se réunirent afin de méditer sur ce qui arrivait et de réfléchir au moyen de réagir. Ils envoyèrent un groupe de quatre cents guerriers assaillir les awlād Ḡaylān. Ces derniers, méfiants, avaient abandonné l'Adrār. Lorsque les Rgaybāt arrivèrent, ils firent baraquier leurs chameaux chez al-Muḥṭār wuld 'Abd al-Aydda, parlementèrent avec lui et s'en retournèrent sans attaquer personne car ils n'étaient hostiles qu'aux awlād Ḡaylān. Ils nomment cet événement l'expédition an-nafš (28). »*

Nous retrouvons pourtant l'écho de combats, et notamment à Šingīṭi, dans les chroniques de A. Cauneille et J. Dubief qui notent, pour l'année 1900 :

*« Combat d'Amoggar et Chinquetti et de Bir Taleb contre les oulad Gheilane (confédération importante du Sud mauritanien) (29). »*

S'agit-il ici des « massacres » auxquels les traditions relevées par P. Bonte font allusion ? M.S. *wuld*'Abd al-Ḥayy a-t-il voulu passer sous silence une défaite qui fut par trop cuisante ? Le problème reste entier.

- 1319 H : *ām al-Twizgza* : c'est l'année de la réaction massive des Rgaybāt dont tous nos documents se font l'écho :

*« Les awlād Ḡaylān et les Turšān, informés, se réunirent à Twizgza, une source qui se trouve au Tiris près d'Awsard, afin de se concerter (...). Quand les Rgaybāt apprirent cela, ils les attaquèrent à cet abreuvoir. Ce fut une importante bataille. Quarante awlād Ḡaylān périrent ainsi que bon nombre de Turšān et al-Kdādra. Les Rgaybāt s'emparèrent de nombreux chameaux,*

*moutons et pièces de tissu. Les survivants s'enfuirent et se réfugièrent dans l'Adrār (30). »*

- 1320 H ʿām al-Malag (lieu-dit) : il semble qu'il y ait une confusion, dans nos documents, à propos du combat d'al-Malag. P. Bonte et C. Baroja le placent à peu près à la même période, avant le *gazzi Msayḥ*, alors que M.S. *wuld ʿAbd al-Ḥayy* le situe après et en fait même, avec le combat de Rašid qui l'a immédiatement suivi, la dernière grande opération. Les traditions recueillies, chez les Rgaybāt, par M. Dupas concordent avec celles de notre manuscrit :

*« ... offensive des Rguibat en 1902 qui aboutit à la grande opération : le ghazzi massih (balayeur) qui nettoie tout du nord au sud. La rencontre décisive a lieu à El Mallague près de l'oued Chebika (M. 11°30', L. 28°10'). Les oulads Gheilane sont pillés et mis en fuite (31). »*

Si M. Dupas a bien situé le lieu du combat, nous avons effectivement ici une référence à la bataille finale du *wād Šbayka* évoquée par P. Bonte. Pourtant, notre manuscrit nous spécifie que le combat d'al-Malag a donné lieu à une poursuite qui a abouti à Rašid. Or, cet endroit est au Tagānt (ce qui correspond à la version du « ghezzi aml-lag » de P. Bonte). Les chroniques de A. Cauneille et J. Dubief ne nous éclairent pas davantage en nous apprenant :

*« 1904 ghezzi messih (celui qui balaye tout) livre le combat de Rachid au Tagant sur les Aïbousat. (...) Un fort ghezzi oulad Gheilane pille les campements Lgouacem dans l'oued Chebika (32). »*

Notons que P. Bonte rapporte qu'il s'agit de *awlād Mūsā* dans le *wād Šbayka*.

Nous sommes embarrassée pour privilégier la version de notre manuscrit, par l'appellation « ʿām Malag », relevée par C. Baroja chez les al-Gwāsīm pour l'année 1320 H, alors que toutes nos sources s'accordent pour situer les derniers combats en 1322 H. Pourtant nous ne saurions la rejeter totalement si al-Malag est effectivement un lieu-dit proche du *wād Šbayka*.

- 1321 H ʿām Tislatin : toutes nos sources situent cette année-là le fameux *gazzi msayḥ* en Adrār. Les chroniques de C. Baroja nomment cette année ainsi en référence aux premières attaques des *awlād Bū as-Sba* sur les ʿArūsiṯin.

- 1322 H : la paix est conclue. C'est effectivement, d'après le calendrier historique de l'Adrār, l'année du retour de Sīd Aḥmad *wuld Aḥmad wuld Sīd Aḥmad wuld Aydda*, le nouvel émir de l'Adrār.

Notons à ce propos que l'émir revenait de... Smara où il avait étudié auprès du *šayḥ Mā' al-ʿAynīn* et que, s'il a, comme nous le dit M.S. *wuld ʿAbd al-Ḥayy*, agit dans le sens de la paix, c'était en accord avec Mā' al-ʿAynīn, pour ne pas dire en collaboration avec lui.

L'expansion des *awlād Gaylān* vers les pâturages du Tiris et du Zammūr ne concernait pas uniquement les Rgaybāt Sāhil mais l'ensemble des pasteurs

de cette zone. Ces nomades, qui utilisaient ces terrains de parcours, sont donc menacés. Les plus importants d'entre eux réagissent. Des alliances s'établissent spontanément : d'autres groupes guerriers s'opposent, à côté des Rgaybāt, à la poussée des *awlād* Gaylān. M.S. *wuld* 'Abd al-Ḥayy n'y fait pratiquement pas allusion dans son récit, mais les traditions recueillies par P. Bonte, et les chroniques locales dont nous disposons, s'en font l'écho. Nous pouvons résumer les grandes lignes de ces systèmes d'alliance de la façon suivante :

— aux côtés des Rgaybāt nous voyons rapidement intervenir :

- Les groupes Takna les plus méridionaux : Zargiyīn, *ayt* Laḥsan, Yaggūt, qui tous, appartiennent aux *ayat* aḡ-Ġmal ;

- Les *awlād* Dlaym, solidaires des *ayt* aḡ-Ġmal ;

Remarquons parallèlement l'alliance qui intervient entre les Rgaybāt et le groupe émiral. Celui-ci n'intervient pas dans les combats, mais constitue un pôle économique-politique favorable. Les Smāsīd côtoient les Thālāt et subissent quelques assauts de la part des *awlād* Ġaylān (33).

— Aux côtés des *awlād* Gaylān nous avons remarqué :

- Les al-Kdādra

- Les Kunta de l'Adrār qui sont restés hostiles aux gens du Sāḥil surtout depuis l'entreprise malheureuse de Sīd Aḥmad al-Kuntī.

- Les 'Arūsīn'īn, jusqu'en 1903.

Il semble en effet que les *awlād* Ġaylān aient réussi à se faire des alliés parmi les gens du Nord : les 'Arūsīn'īn. Nous n'avons trouvé qu'un seul écho de cette alliance, dans les chroniques que C. Baroja a recueillies en 1952 chez les 'Arūsīn'īn :

« 1313: Ano de la batalla de los Ergeibat y Ulad Gailan con los Arusien (34). »

Cette alliance que M.S. *wuld* 'Abd al-Ḥayy n'évoque à aucun moment est surprenante car, nous l'avons dit, les 'Arūsīn'īn habitent la Sāgya al-Ḥamrā' depuis fort longtemps, et sont amis des Rgaybāt. Il est possible qu'il s'agisse d'une erreur d'interprétation. Si cette information est fondée, nous pouvons tenter de la comprendre de la façon suivante :

— L'avance des chameliers *awlād* Gaylān vers les pâturages du Tiris gênait peu les 'Arūsīn'īn, qui ont une nomadisation plus septentrionale.

— Le vide politique, créé dans la région depuis le déclin de la famille Bayrūk, permettait à certains groupes de tenter d'élargir leur influence politique (en 1317 H les chroniques de C. Baroja font référence à un combat qui opposa les 'Arūsīn'īn aux *awlād* Dlaym (cf. p. 454 n. 15).

Si tel fut le but des 'Arūsīn'īn, ou de certains d'entre eux, il ne fut pas mené à terme : subissant, les premiers, les coups des *awlād* Bū as-Sba<sup>c</sup>, dont l'expansion brutale sera évoquée au paragraphe suivant, ils durent très vite abandonner — s'ils les ont eu — leurs velléités d'indépendance, et se rapprocher des Rgaybāt et des Takna : en 1321 (de l'Hégire), quarante d'entre eux périrent à Tislatīn au cours d'un combat contre les *awlād* Bū as-Sba<sup>c</sup>. Dès 1322 (de l'Hégire), ils rallient *awlād* Dlaym, *ayt* Laḥsan et Rgaybāt dans leur guerre contre les *awlād* Ġaylān. Un autre facteur a peut-être

précipité ce ralliement : 1322 (de l'Hégire), est « l'année de la misère » : la Sāgya al-Hamrā' est vidée de ses habitants.

En 1904 la *qabīla* des Rgaybāt a atteint son extension territoriale maximale. Ses limites définissent approximativement ce qu'ils nomment aujourd'hui le *trāb ar-Rgaybāt*, du *wād Dar'a* aux abords de l'Adrār *tmar* et de l'océan à l'erg Šaš.

## VI. LES *AWLĀD BŪ AS-SBA'*, DERNIER CONFLIT

Le conflit qui va opposer les Rgaybāt aux *awlād Bū as-Sba'* correspond, pourrait-on dire, à l'élimination d'une force politique concurrente à l'intérieur de l'espace parcouru. En ce sens, il s'agit de l'ultime phase de l'acquisition du territoire en tant qu'entité politique : celle qui permet aux Rgaybāt d'établir un rapport de forces en leur faveur, et d'obtenir ainsi le pouvoir de contrôler leur espace, pouvoir sans lequel on ne pourrait parler de « territoire ».

Depuis plus d'un siècle les *awlād Bū as-Sba'* s'étaient mêlés aux gens du Sāhīl, et nomadisaient entre la Sāgya al-Hamrā' et le Zammūr. La plupart d'entre eux s'adonnaient au commerce et, plus particulièrement, sillonnaient la piste occidentale joignant le Sud-marocain au Sénégal par Saint-Louis. Certains d'entre eux parcouraient également la piste intérieure (par le Tazarwalt et Tindūf) :

*« Le grand commerce avec le Sud est le fait surtout du Cheikh b. Brahim al Khalīl des oulad Abu Siba'a, grande tribu du Sahara occidental qui s'est spécialisée dans le transport caravanier et la chasse des autruches. Ben Brahim conclut une vingtaine d'opérations commerciales avec Husayn durant 12 années. Les transactions portent dans le sens sud-nord sur la vente de plumes d'autruches et d'ivoire, parfois de quelques fillettes esclaves ; dans l'autre sens il s'agit de produits importés (tissus surtout) que le Sba'i va vendre en Mauritanie et dans tout le Sahara (35). »*

Au début du XX<sup>e</sup> siècle, ils parviennent à se procurer sur les marchés du Sénégal, des fusils à tir rapide qu'ils font passer, en contrebande, en Mauritanie :

*« Dès que les awlād Bū as-Sba' eurent des fusils à tir rapide ils en importèrent. Le premier qui leur en vendit fut Muhammad Sālīm wuld 'Abd ar-Rahmān wuld Bū Garn en l'an 1320 H (1902) (36). »*

A l'époque, les guerriers maures disposaient de quelques fusils à pierre importés du Maroc ou fabriqués sur place par les forgerons. Leur diffusion était limitée. Les *awlād Bū as-Sba'*, qui se réservent l'exclusivité de l'utilisation des fusils à tir rapide, puisqu'ils ne les échangent pas à l'extérieur de leur *qabīla*, se trouvent bientôt suffisamment armés pour pouvoir réaliser leurs ambitions : dominer les groupes nomades qui sillonnent le Tiris tout en amorçant une poussée, le long de la piste, vers le sud. Ils se heurtent donc aux groupes guerriers de l'Adrār qui viennent au Tiris lorsque l'année

est pluvieuse, et aux guerriers du Trārza qui dominent la région méridionale comprise entre le Tīris et le fleuve Sénégal.

N'ayant pas pu étudier dans le détail l'histoire de la *qabīla* des *awlād Bū as-Sba'*, nous sommes obligée, à ce stade de nos enquêtes, de les envisager dans leur ensemble. Pourtant, divers indices nous laissent à penser que l'homogénéité des fractions *awlād Bū as-Sba'* était toute relative. Les différences, sur le plan spatial, sont liées au fait que ces groupes s'échelonnent du Sud-marocain à l'Afrique noire. Il doit être possible de montrer l'existence d'un centre de ralliement passager exerçant un rôle de pôle d'attraction au Tīris, à cette époque : tout le monde s'accorde à leur attribuer la possession de la presqu'île de Tidra, ainsi que certains villages de pêcheurs (Imrāgin) des alentours. Il paraît clair que les *awlād Bū as-Sba'* de mouvance nord, par rapport à ce centre, sont plus proches par leur mode de vie et leurs intérêts politiques et économiques, des gens de la *Sāgya al-Ḥamrā'* et du *Zammūr*, alors que les *awlād Bū as-Sba'* de mouvance sud sont plus impliqués dans les affaires du Trārza. Au cours de l'histoire de la résistance à la colonisation, ces deux tendances vont se scinder en deux groupes opposés : les uns alliés très tôt à la France, les autres participant aux combats contre l'armée d'occupation. Aujourd'hui encore, il est frappant de constater que, parmi les descendants des *awlād Bū as-Sba'*, ceux qui sont issus des groupements septentrionaux ont des comportements sociaux légèrement différents de leurs cousins issus des groupes du Sud : les premiers ont l'allure libre et décontractée des descendants de guerriers, tandis que les seconds ont le maintien plus compassé et plus réservé des gens issus de groupes maraboutiques.

Toujours est-il que nous ignorons, dans l'état actuel de nos connaissances, dans quelle mesure cette partition nord/sud était engagée dans les années 1900. Nous ne pouvons même pas affirmer que seuls les *awlād Bū as-Sba'* de mouvance nord ont été impliqués dans le conflit avec les *Rgaybāt*, du moins à ses débuts. Et cela d'autant que ces derniers s'avançaient, à cette époque, de plus en plus vers les pâturages du Tīris. Les deux groupes se côtoient tout d'abord sans problème jusqu'à ce que les *awlād Bū as-Sba'*, ayant affirmé leur supériorité militaire face aux guerriers de l'Adrār et du Trārza, se laissent aller à quelques indécidités sur les troupeaux des *Rgaybāt* : nous employons volontairement l'expression « se laisser aller » car ils reconnaissent volontiers aujourd'hui avoir eu les premiers torts dans une situation de traditions amicales. Cet aspect de l'analyse est important car il permettra aux belligérants de rétablir assez facilement, après la bataille, des rapports d'alliance servant autant les intérêts des uns que des autres. Il semble qu'au moment où le conflit a éclaté, il ait été assez peu justifié : les *awlād Bū as-Sba'* n'avaient probablement pas de visées bien sérieuses sur le territoire pastoral désertique et éloigné des pistes qu'occupaient les *Rgaybāt* qui n'étaient nullement gênés par la présence des campements des *awlād Bū as-Sba'* du Tīris, du moins tant qu'ils ne cherchaient pas à dominer les autres pasteurs. En outre, ces derniers commençaient à prendre le relais des *Takna* sur le plan commercial et, de plus en plus, leurs marchands ambulants passaient chez les *Rgaybāt* de campements en campements. Il est

possible, cependant, que les *awlād Bū as-Sba'* aient été quelque peu poussés par le désir de contrôler l'ensemble de la piste qu'ils sillonnaient principalement. C'est du moins ce que suggère une autre version des faits qui nous a été rapportée oralement :

*« Peu de temps avant les premiers heurts, les Rgaybāt avaient souffert d'une longue période de sécheresse. Ne pouvant pas sortir de leur territoire pour des raisons de sécurité, ils s'appauvrirent considérablement. Les awlād Bū as-Sba', en revanche, disséminés du Maroc au Sénégal, purent mener paître leurs troupeaux dans des régions moins défavorisées. Enrichis et bien armés, ils conçurent le projet de s'emparer du territoire des Rgaybāt à la fois pour ses riches pâturages et pour les points stratégiques, sur le plan commercial, qui s'y trouvent. Pourtant, les Rgaybāt n'ont jamais demandé de tributs aux caravaniers (37). »*

Remarquons que la notion de rivalité pour le contrôle de l'espace est nettement affirmée dans ces propos. Pourtant, s'il est possible que les *awlād Bū as-Sba'* aient brigué le contrôle de certaines zones pastorales et de quelques points de passage stratégiques, il est peu probable que l'ensemble de l'espace pastoral des Rgaybāt les aient intéressés.

Nous n'aborderons pas l'étude des différents conflits que menèrent les *awlād Bū as-Sba'* contre les gens de l'Adrār et du Trārza, ni même celui qui les opposa aux 'Arūsi'īn, car nous serions entraînés trop loin de notre sujet. Notons simplement que grâce à leur supériorité militaire, en partie acquise par leur armement, les *awlād Bū as-Sba'* avaient entraîné, dans l'ensemble de la région, un déséquilibre politique aussi rapide que brutal. En ce sens, la défaite qu'ils subirent devant les Rgaybāt eut un impact considérable dans le pays et auréola les vainqueurs d'un prestige certain. On trouvera le détail des combats dans le manuscrit de M.S. *wuld 'Abd al-Ḥayy* (traduit en annexe p. 222-224). Ce récit correspond aux traditions orales recueillies sur place. Remarquons toutefois l'intervention de Mā' al-'Aynīn : ce chef religieux n'a guère les moyens d'être réellement autoritaire ; son pouvoir sur les Rgaybāt est donc assez limité :

*« La riposte des Rgaybāt Sāhil fut immédiate. Ils s'affrontèrent en un violent combat au cours duquel périrent douze Rgaybāt et cent awlād Bū as-Sba'. Les Rgaybāt reprirent leurs chameaux et les awlād Bū as-Sba', vaincus, furent repoussés jusqu'à Smara où ils entrèrent chez Sayḥ Mā' al-'Aynīn. Ce choc des combattants eut lieu en 1323 (1905). Sayḥ Mā' al-'Aynīn intervint, demandant aux Rgaybāt de laisser les survivants. Ils acceptèrent en échange de dix fusils. Se considérant comme victimes, ils imposèrent cette condition en échange de l'abandon de leur poursuite. Sayḥ Mā' al-'Aynīn leur donna ce qu'ils voulaient (38). »*

Notons également la tentative d'alliance contre les Rgaybāt, conclue un instant par les *awlād Bū as-Sba'* avec les *awlād Dlaym* et les *Zargi'īn* :

*« Lorsque les Rgaybāt apprirent que les awlād Bū as-Sba' étaient chez les awlād Dlaym et chez les Zargi'īn, ils partirent, avec quatre cents hommes, attaquer les awlād Dlaym et les Zargi'īn. Ils leur prirent beaucoup de biens. Des membres de l'ahal Sī'a, des awlād Dlaym, et des membres de l'ahal Sīdī*

*Yūsuf des Zargi'īn allèrent trouver les Rgaybāt et, leur affirmant que leur honneur était en jeu, les supplièrent de leur accorder la paix. Les Rgaybāt acceptèrent et une alliance fut conclue. Le bétail pillé fut rendu à l'exception des animaux awlād Bū as-Sba' (39). »*

La supériorité des Rgaybāt sur l'ensemble des *ḥassān* du Sahara nord-occidental, y compris les Zargiyīn, c'est-à-dire, des Takna, est donc chose acquise. La tentative de résistance de forces coalisées a été de courte durée : au premier échec, *awlād* Dlaym et Zargiyīn cherchent à se sortir d'affaire, prétextant n'avoir accueilli les *awlād* Bū as-Sba' que pour des raisons d'honneur. C'est la seconde fois que nous rencontrons une situation de ce type : un groupe accorde sa protection à un autre tout en prétendant qu'il le fait contre sa volonté, mais pour des raisons morales. Il nous est très difficile de pouvoir juger, aujourd'hui, la part de crédibilité de l'argument. La réaction des Rgaybāt, qui consiste ici à le prendre en considération, n'est pas non plus absolument convaincante, un arrangement à l'amiable était sans doute plus bénéfique pour eux.

Nous ne souhaitons pas, par ces quelques remarques critiques, laisser à penser que nous considérons le code de l'honneur dans la société précoloniale, comme un discours idéologique essentiellement mystifiant et peu fondé. Nous nous interrogeons simplement sur les limites de son efficacité et sur les utilisations parallèles qui peuvent en être faites, quand des intérêts politiques de cette importance sont en jeu.

Enfin, nous retrouvons la dualité nord-sud des *awlād* Bū as-Sba' lors des accords de paix :

*« Les Dmwisāt et les awlād Sīdī 'Abdallahi, des awlād Bū as-Sba' vinrent demander la paix et l'obtinrent. Les Rgaybāt déléguèrent auprès des Dmwisāt un protecteur, des Swā'ad, nommé Muḥammad wuld Sīdī wuld Mawlāy 'Alī qui partit avec eux, et auprès de l'ahal Sīdī 'Abdallahi, un protecteur des ahal Balqāsīm u Brahīm' (40). »*

Un premier accord de paix séparée est conclu avec les Dmwisāt et les *awlād* Sīdī 'Abdallahi qui vont aller, avec l'ensemble des groupements méridionaux, s'installer dans la région de Nouakchott où, déjà, l'armée française cherche à établir un poste militaire. Dans le Nord, les relations entre Rgaybāt et *awlād* Bū as-Sba' restent confuses. Elles sont finalement submergées par une situation plus grave, qui met en danger l'ensemble des populations du Sāhil à partir de 1909 : l'occupation française de l'Adrār. Malgré tout, Rgaybāt et *awlād* Bū as-Sba' du Nord, bien qu'ils aient été côte à côte dans leurs combats contre l'occupant, continueront sporadiquement à s'affronter.

Le texte de M.S. *wuld* 'Abd al-Ḥayy nous fournit enfin une information très éclairante sur les limites de l'influence de l'*ahal* Mā' al-'Aynīn dans la Sāgya al-Ḥamrā' au lendemain de la mort du *ṣayḥ* :

*« Une seconde fois, ils (les awlād Bū as-Sba') organisèrent une opération avec 170 hommes, passèrent chez Sayḥ Mā' al-'Aynīn à Smara, lui prirent*

90 hongres qu'ils montèrent pour attaquer les Rgaybāt à Lamḍanna, un endroit proche de Braygna. Les Rgaybāt les anéantirent ne laissant la vie qu'aux derniers combattants (41). »

Nous entrons, à partir de ce moment, dans une partie de l'histoire où les groupes du Sāhil sont désormais confrontés, ensemble, aux tentatives de colonisation de la France puis de l'Espagne. Les contradictions internes de cette société seront, certes, exploitées par les puissances coloniales, et il faudra attendre la guerre de 1975 pour voir les populations tenter de réagir énergiquement, par la prise de conscience et la politisation, contre ces contradictions qui ont constitué, historiquement, un obstacle important à l'efficacité de leur capacité de résistance.

Les Rgaybāt rattachent donc à leur origine la possession du territoire qu'ils ont contrôlé ultérieurement : certains d'entre eux affirment encore aujourd'hui que la totalité du *trāb ar-Rgaybāt* a été achetée par Sīd Aḥmad ar-Rgaybī. Descendant d'un chérif, les Rgaybāt ont pu allier le prestige des armes à celui de la noblesse. La première étape de l'expansion territoriale a été pacifique ; elle a eu lieu de 1610 à 1750. Elle s'est réalisée grâce à la protection des Takna, confédération arabo-berbère guerrière et commerçante, dont le foyer est le *wād Nūn*, au nord de la *Sāgya al-Ḥamrā*. Au cours de cette première phase, les Rgaybāt ont acquis la jouissance des droits de pâturage sur de nouvelles régions : ils ont agrandi leur *espace pastoral*, mais le territoire reste contrôlé, politiquement et militairement, par les Takna dont ils sont les protégés/clients/dépendants.

Lorsque les Rgaybāt s'engagent sur les pâturages du Zammūr, ils pénètrent sur un territoire appartenant aux *awlād Dlaym* de l'Est, *qabīla* guerrière classée *ḥassān* dans la société maure. Au début de leur expansion dans le Zammūr, les Rgaybāt se trouvent sous la protection/dépendance de ce groupe. Jusque-là, ils tentent de mettre en relief leur origine chérifienne et la sainteté de leur ancêtre éponyme pour obtenir gratuitement l'accès aux ressources pastorales, c'est-à-dire la protection des maîtres des lieux, qu'il s'agisse des Takna ou des *awlād Dlaym*. A ce moment de leur histoire, les Rgaybāt sont classés *zwāya*. C'est dire que la société maure renvoie à cette *qabīla* l'image paisible et religieuse que celle-ci cherche à donner.

La deuxième étape de l'expansion territoriale est guerrière. Elle commence au milieu du XVIII<sup>e</sup> siècle et se poursuit jusqu'à l'ère coloniale. Sans avoir été immédiat le changement n'en n'a pas moins été rapide (deux à trois générations à peine). Lors d'une première phase (1750-1850) les Rgaybāt semblent uniquement préoccupés de prendre leur défense en charge. Ils repoussent des ennemis qui viennent de l'extérieur attirés par leurs troupeaux. En effet, à partir de l'occupation du Zammūr, les éleveurs ont de plus en plus de chameaux. Leur cheptel tend à se transformer ainsi que leur mode de vie. La supériorité militaire acquise, au bout du compte, sur les *Tagākānt* et les *awlād Dlaym* permet aux Rgaybāt de contrôler les régions dans lesquelles ils ont pris l'habitude de nomadiser. C'est la première fois, dans l'histoire du pays maure, qu'un groupe maraboutique composé exclu-



sivement de pasteurs (et non de commerçants) prend les armes pour assurer sa propre protection. Les Rgaybāt deviennent les maîtres de leur espace pastoral ; le *trāb ar-Rgaybāt* de l'époque devient réellement leur territoire.

Au cours d'une deuxième phase (fin du XIX<sup>e</sup> siècle et début du XX<sup>e</sup> siècle) le processus d'autonomisation des Rgaybāt s'intensifie. Les Takna connaissent une crise économique grave qui marque le début de leur décadence politique au Sahara occidental (déclin du commerce transsaharien). Les Rgaybāt, profitant de ce vide politique vont — après un demi-siècle de guerres — devenir le groupe dominant de la région. Seule la confrérie qādiriyya représentée par le *šayḥ Mā' al-'Aynīn*, parvient à s'installer et à se maintenir au cœur du territoire des Rgaybāt, à Smara, et à y exercer une influence politique (limitée).

A l'issue de ces guerres, les Rgaybāt sont les maîtres d'un immense territoire qui comprend, nous l'avons dit en introduction, la Sāgya al-Ḥamrā', le Zammūr, le Tiris, le sud-ouest de la hamada de Tindūf, le sud de l'Igīdi et de l'erg Saš et qui s'étend jusqu'aux confins septentrionaux de l'Adrār (erg de la Maqṭayr).

1. P. PASCON, Paris, 1980, p. 711.
2. P. PASCON, *ibid.*, p. 727.
3. F. de LA CHAPELLE, Rabat, 1930, p. 47.
4. P. PASCON, *ibid.*, p. 717.
5. J.-L. MIEGE, Paris, 1960, tome III, p. 361.
6. P. PASCON, *ibid.*, p. 717.
7. L. FAIDHERBE, *Le moniteur universel* 7/10/1863 (cité par J.-L. MIEGE).
8. J.-L. MIEGE, *ibid.*, p. 360.
9. J.-L. MIEGE, *ibid.*, p. 366.

10. J.-L. MIEGE, *ibid.*, p. 368.
11. M.S. *wuld* 'ABD AL-HAYY, *ibid.*, voir Annexe, p. 219.
12. C. DOULS, Paris, 1888, pp. 465-466.
13. M.S. *wuld* 'ABD AL-HAYY, *ibid.*, voir Annexe, p. 220.
14. *ayt* Billa : autre façon de dénommer les *ayt* 'Atmān.
15. S. AMIN, préface à Boubacar Barry, Paris, 1972, p. 30.
16. M.S. *wuld* 'ABD AL-HAYY, *ibid.*, voir Annexe, p. 220.
17. M.S. *wuld* 'ABD AL-HAYY, *ibid.*, voir Annexe, p. 220.
18. M.S. *wuld* 'ABD AL-HAYY, *ibid.*, voir Annexe, p. 220.
19. O. du PUIGAUDEAU, Paris, 1945, p. 54.
20. Les Kunta ont introduit au Sahara et en Afrique noire la voie qādiriyya.
21. P. MARTY, Paris, 1915, p. 3.
22. P. MARTY, Paris, 1916, p. 120.
23. F. de LA CHAPELLE, Rabat, 1930, p. 12.
24. P. MARTY, *ibid.*, p. 133.
25. P. MARTY, *ibid.*, pp. 134-135.
26. A.B. MISKE, Paris, 1970, p. 118.
27. P. BONTE, Paris, 1972, pp. 30 et 31.
28. M.S. *wuld* 'ABD AL-HAYY, *ibid.*, voir Annexe, p. 221.
29. A. CAUNEILLE et J. DUBIEF, Paris, 1955, p. 532.
30. M.S. *wuld* 'ABD AL-HAYY, *ibid.*, voir Annexe, p. 221.
31. M. DUPAS, Tiznit, 1937, p. 5.
32. A. CAUNEILLE et J. DUBIEF, Paris, 1955, p. 533.
33. Ces relations amicales qu'entretiennent les Thālāt avec les Smāsīd sont peut-être à mettre en relation avec l'identité de leurs statuts : les Smāsīd ont une place quelque peu particulière au sein des groupes *zwāya* de l'Adrār en ce sens qu'ils revendiquent, comme les Thālāt, une origine chérifienne.
34. C. BAROJA, Madrid, 1955, p. 452.
35. P. PASCON, *ibid.*, p. 721.
36. M.S. *wuld* 'ABD AL-HAYY, *ibid.*, voir Annexe, p. 222.
37. Propos recueillis auprès de Dīh *wuld* Dāf, Zouérate, 1975.
38. M.S. *wuld* 'ABD AL-HAYY, *ibid.*, voir Annexe, p. 223.
39. M.S. *wuld* 'ABD AL-HAYY, *ibid.*, voir Annexe, p. 224.
40. M.S. *wuld* 'ABD AL-HAYY, *ibid.*, voir Annexe, p. 224.
41. M.S. *wuld* 'ABD AL-HAYY, *ibid.*, voir Annexe, p. 224.



*DEUXIÈME PARTIE*

**L'OCCUPATION COLONIALE DU TERRITOIRE**



## CHAPITRE V

### L'ENCERCLEMENT DU *TRĀB AR-RGAYBĀT*

A la veille de la colonisation, les Rgaybāt sont les maîtres d'un territoire immense.

Leur espace pastoral déborde ce territoire puisqu'on rencontre des campements Rgaybāt, selon les saisons, dans les grands ensembles dunaires des abords du Trārza et de l'Adrār, et jusqu'aux contreforts du Bāni. Cependant, il ne faut à aucun moment perdre de vue ce fait que le *trāb ar-Rgaybāt* est une réalité politique qui n'exclut pas la présence d'autres groupes nomades sur le même espace géographique. C'est même l'ensemble de ces populations qui constituera ultérieurement ce qu'on nomme depuis quelques années le « peuple saharoui ».

La conquête coloniale de l'Afrique au sens fort, c'est-à-dire l'occupation de vastes territoires continentaux, commence au XIX<sup>e</sup> siècle. Elle a pour effet, en ce qui concerne notre sujet, l'encerclement, la division puis la conquête effective du *trāb ar-Rgaybāt* par l'Espagne et par la France. Il faut souligner que le territoire des Rgaybāt sera le dernier foyer de résistance à la pénétration coloniale, résistance qui s'exercera avec acharnement pendant plus de vingt ans, avant de succomber, en 1934.

#### I. AU SUD : LA MAURITANIE

##### A. L'occupation des émirats 1903-1909

L'avance coloniale française s'effectue d'abord par le sud avec l'occupation des émirats maures. Dès 1903, le Trārza est soumis ; en 1904, le Brakna tombe à son tour sous domination française ; en avril 1905, un poste militaire est créé, au cœur du Tagānt, à Tiġikġa. Nous n'entrerons pas dans le détail de cet épisode de l'histoire mauritanienne qui ne concerne qu'indirectement notre sujet. Retenons cependant que la pénétration coloniale en pays maure a été organisée par X. Coppolani. Sa politique fut simple et efficace : utiliser

les rivalités internes, intriguer pour les exacerber et recourir à la force le moment venu :

*« Toutes les fois qu'un grand chef militaire était à la tête d'un groupe important et nous opposait de la résistance, M. Coppolani travaillait ce groupe, en cherchant les fissures, que son admirable connaissance des choses musulmanes ne tardait pas à lui dévoiler, et aussitôt il entreprenait suivant sa propre expression son travail de désagrégation. Il parlait de ce principe que dans tout peuplement établi par la violence et la force, il y a des mécontents (1). »*

Sur le terrain, l'avance française se matérialise par une ligne de postes militaires à peu près parallèle au fleuve Sénégal ; chacun de ces postes est situé à un point de passage des caravanes venant du nord. A partir de 1905, les guerriers maures commencent à se regrouper dans l'Adrār d'où ils tentent de s'opposer à la pénétration. Le signal de la contre-offensive organisée est donné le 12 mai 1905, avec l'assassinat de X. Coppolani à Tiġikġa. Un chef religieux, le *šayḥ* Mā' al-'Aynīn, et un chef guerrier, le jeune émir de l'Adrār Sīd Ahmad *wuld* Ahmad *wuld* Ayyda conjuguent leurs efforts pour organiser la lutte. Le premier utilise son influence politique pour rallier à lui le plus de combattants possible. L'organisation de cette résistance a été très décriée. Toute la littérature coloniale se fait l'écho de ses faiblesses : manque de cohésion interne, manque de cohérence et de coordination, incapacité à se donner un chef militaire unique, etc. La critique nous paraît facile, surtout si l'on songe qu'il s'agissait, en fait, de la résistance d'une population qui ne disposait pas d'armée constituée, utilisant un armement précaire, et qui n'a pu être neutralisée, après cinq ans d'efforts, que par l'offensive massive d'une colonne militaire d'un millier d'hommes (tirailleurs, méharistes, goumiers, spahis, partisans, section d'artillerie de montagne, etc.). Cette vaste opération, dirigée contre l'Adrār par le colonel Gouraud devait ébranler une résistance qui, si elle était « mal organisée » n'en était pas moins efficace :

*« De mars à fin novembre (1908) nous avons eu à faire face à environ 135 attaques, et le total de nos pertes s'élève à 3 officiers, 5 sous-officiers, 134 tirailleurs tués, 7 Européens et 40 Indigènes blessés. De nombreux convois de ravitaillement ont été pillés, les lignes télégraphiques furent coupées plus de 20 fois et un nombre incalculable de bétail a été razzé.*

*Devant la multiplicité et la soudaineté de ces attaques, nos postes, avec leurs garnisons à pied, sont complètement inopérants. D'autre part, nos jeunes unités méharistes, encore insuffisamment confirmées et d'ailleurs beaucoup trop peu nombreuses sont débordées. Leurs cadres en sont encore à la période d'apprentissage et elles sont souvent immobilisées par une énorme mortalité des troupes.*

*Nous sommes donc obligés de nous reconnaître impuissants contre les offensives des pillards et incapables de protéger les tribus qui reconnaissent notre autorité. La seule façon de mettre à coup sûr un terme à cette situation est, tout le monde s'en rend compte, d'occuper le repaire des pillards d'où ils combinent leurs expéditions, et où ils vont se réfugier après chaque coup (2). »*

Les Rgaybāt n'ont pas massivement participé à la défense de l'Adrār. Ils étaient, à l'époque, préoccupés d'acquérir la maîtrise de leur propre espace pastoral. Lorsqu'en 1906 le sultan du Maroc, Mawlāy 'Abd al-'Azīz, envoie à Mā' al-'Aynīn son cousin Mawlāy Idrīs chargé de concentrer les forces maures et de diriger la lutte anti-française, les Rgaybāt refusent de le suivre, préférant se réserver pour affronter leurs ennemis d'alors, les *awlād* Bū as-Sba<sup>c</sup>. Devant la menace coloniale, Mā' al-'Aynīn et l'émir Sīd Ahmad avaient cherché à s'appuyer sur le souverain marocain qui connaissait lui-même des difficultés du même genre. En fait, l'aide du sultan à la résistance maure est minime : l'envoi de Mawlāy Idrīs, qui se révélera peu efficace, quelques armes et surtout beaucoup de déclarations d'amitié. Par ailleurs, ce refus des Rgaybāt de s'engager aux côtés des résistants ne signifie pas qu'aucun d'entre eux n'ait combattu près de l'émir, puisque l'ensemble des disciples du *ṣayḥ* Mā' al-'Aynīn ont été mobilisés dans la lutte, et, parmi eux, certains Rgaybāt (notamment des Thālāt).

Il faut se garder des conclusions hâtives dans le domaine de l'histoire maure dont une des caractéristiques est précisément la mobilité des individus, la souplesse des structures politiques et la liberté de choix de chacun. On a souvent l'occasion de remarquer la présence de membres d'une même *qabila* d'un côté ou de l'autre dans les affrontements. Cette apparente absence d'homogénéité des prises de positions est à rapporter pour chaque cas particulier, à des facteurs à la fois structuraux et conjoncturels de l'organisation sociale.

La conquête de l'Adrār menace directement l'indépendance de la *qabila* des Rgaybāt car l'Adrār représente, pour ces grands nomades, un point important de leur espace économique : c'est là que certains s'approvisionnent par l'échange, mais c'est surtout là qu'ils trouvent un complément indispensable au cycle de leur alimentation : les céréales et les dattes. La période de la *gatna*, ou récolte des dattes, est d'une importance capitale pour les pasteurs, car elle intervient en plein été, à un moment critique du cycle pastoral.

Il semble qu'au début des opérations ils ne se soient pas rendu compte du fait que leur territoire pouvait être directement menacé, et que seul le souci de pouvoir continuer à circuler en Adrār les ait préoccupé. Il faut dire que le premier allié maure de la France, le *ṣayḥ* Sīdiya, en fin politique, avait su agir très vite pour utiliser, au profit de ses intérêts stratégiques, le fait que les Rgaybāt n'avaient pas voulu suivre Mawlāy Idrīs :

*« Nos premiers contacts avec les Rguibat datent de l'année 1907. Le 9 avril, sur le conseil de Cheikh Sidia, le lieutenant-colonel Montané Cap de Bosc, chargé par le gouvernement de l'A.O.F. du gouvernement de la Mauritanie écrit à la jémaa des Rguibat que lorsque les Français iront en Adrar, ce qui ne tardera pas, ils se souviendront de l'amitié dont vous venez de donner une preuve éclatante et ils vous traiteront, vous et tous les autres en amis et non en ennemis (3). »*

La manœuvre était habile, les Rgaybāt, se sentant peu menacés du fait que leurs principaux terrains de parcours restaient — pensaient-ils — hors



de portée, n'avaient pas grand chose à perdre en acceptant cette main tendue. En outre, il semble que l'influence politique du *šayḥ* Mā' al-'Aynīn n'ait pas suffi à les convaincre de partir pour la guerre sainte, et ce d'autant que le danger colonial servait, dans une certaine mesure, leurs intérêts en immobilisant les guerriers de l'Adrār. C'est sans doute pour ces raisons que cinq représentants de l'assemblée des Rgaybāt se rendent à Saint-Louis et signent, avec le lieutenant-colonel Gouraud, le 30 novembre 1907, une première convention :

*« Le gouvernement français, toujours ami des musulmans et par égard pour Cheikh Sidiya, ami des Français et des Rguibat accorde l'aman aux Rguibat. Nous les assurons que nous respecterons leurs tribus et qu'ils pourront circuler librement sur notre territoire. Toutefois, ils devront se présenter aux postes pour prendre un laissez-passer et acquitter le droit d'oussourou(4). Ils nous promettent en échange de ne pas porter les armes contre nous ou contre les tribus soumises et de ne pas accueillir nos ennemis(5). »*

Ceux que les documents des Archives nomment « représentants » ou « délégués » des Rgaybāt étaient :

- Ahmad Bābā (*ahal* 'Abd al-Ḥayy)
- Muḥammad Sālīm Maḥlūl (Thālāt)
- Muḥammad 'Alī *wuld* Sīd Aḥmad (*awlād* Mūsā)
- Zayn *wuld* Aḥmad Yaḥyā (*awlād* Mūsā)
- Aḥmad *wuld* Adda (Swā'ad)

A l'énoncé de ces noms, nous voyons que seuls des Rgaybāt Sāhil sont présents, ainsi qu'un membre de la famille 'Abd al-Ḥayy à titre, probablement, de *qāḍī*. Ces Rgaybāt ne semblent pas être des notables très importants : la méfiance reste de rigueur.

Les Rgaybāt restent absents des combats jusqu'en 1908 où certains d'entre eux aident les gens de l'émir à s'opposer à la grande offensive dirigée par Gouraud :

*« A Ksar Torchane, le 27 juillet, une bande d'el Ouelli(6) composée de telamides et de Rguibat est battue. A Ouadane, le commandant Claudel prend 80 tentes d'oulad Selmoun et de Rguibat. Enfin ces derniers perdent 600 chameaux à el Mahla et 2 000 à Tourine(7). »*

L'armée française, non seulement prend position en Adrār, mais effectue, à titre d'intimidation, une importante reconnaissance vers le nord qui la conduit jusqu'à Iḡil. Ce faisant, elle repousse les combattants vers le Zammūr et la Sāgya al-Ḥamra', et neutralise, pour un temps, la résistance. A la fin de l'année 1909, la majorité de la population de l'Adrār a fait soumission, et avec elle, des Rgaybāt et *awlād* Dlaym :

*« Le 14 octobre 1909, Mohamed ould Khalīl ould Hamda, chef des oulad Moussa vient demander l'aman pour cette tribu et les oulad Delim. Le commandant Claudel, commandant le cercle de l'Adrar est satisfait de sa conduite ainsi qu'il l'écrit dans son rapport du premier trimestre 1910 :*

*Jamais la police des confins de l'Adrar n'a été plus active que depuis que*

*les oulad Moussa et les oulad Cheikh s'en trouvent nécessairement chargés. Ils sont des auxiliaires infatigablement intéressés et autrement armés pour ce genre de sport que nos formations montées (8). »*

Dans une note sur les grands nomades du Nord rédigée à Atar en 1910, le chef de bataillon Claudel nous renseigne sur la composition exacte des familles Rgaybât qui se firent représenter par Muḥammad *wuld al-Ḥalīl* :

*« 1° : Oulad Moussa : soumis en totalité sauf 7 tentes restées dans le nord, soit plus de 100 tentes et 300 fusils à tir rapide (modèle 74). Avec les oulad Moussa, les marabouts suivants :*

- Ideiboussat*
- Tendgha*
- Ahel Mohammed Salem*
- El Haj*
- Eleb*
- Skarna*

*et les oulad Lab suivants :*

- Lefdīl ould el Lab ould Athman*
- Ahmed ould Boale*
- Mohamed ould Eli ould Bakou*
- Mohamed ould Lemouggā ould Eli ould Ahmed*

*2° : les oulad cheikh : 50 % soumis, 50 % dissidents, soit cinquante et quelques tentes de part et d'autre. Au total, 200 fusils à tir rapide.*

*3° : les Souaad : à peu près comme les oulad Moussa, soit un peu plus de 100 tentes et 300 fusils à tir rapide. 10 tentes seulement ont fait soumission et marchent avec les oulad Khalīl.*

*4° : les Tahalat : c'est la plus petite des fractions Rguibat, une cinquantaine de tentes dont 10 soumises ; au total une centaine de fusils à tir rapide.*

*5° : les Lgouacem : la plus nombreuse des fractions Rguibat qui ne compterait guère moins de tentes et de fusils que toutes les autres réunies soit 500 tentes et 1 000 fusils à tir rapide. C'est d'ailleurs celle réputée la plus pacifique (9). »*

Muḥammad *wuld al-Ḥalīl* est un chef guerrier qui s'était déjà distingué, si l'on s'en réfère au manuscrit de M.S. *wuld 'Abd al-Ḥayy*, lors du dernier grand combat qui opposa les Rgaybât aux Tagakānt en 1896 à Tindūf. Son influence politique personnelle était sans doute importante puisque, nous le voyons, il vient parler au nom de groupes maraboutiques avec lesquels il semble avoir des liens personnels... Nous savons, d'après Claudel, qu'il entretenait de bonnes relations avec l'émir de l'Adrār :

*« Mohammed ould el Khalīl ould Hamda n'est pas de la véritable famille des chefs oulad Moussa. Toutefois, notable influent, il a depuis longtemps acquis la réputation d'un homme intelligent et avisé. A notre arrivée dans l'Adrar, il est aux côtés de l'émir Sid Ahmed ould Aīda dont il partage la fortune ; les Rguibat finissent par constituer à peu près complètement, en dehors du Helle (campement émiral) proprement dit l'entourage immédiat de l'émir dans la région d'el Beyed el-Mahla. Dès ce moment, le bruit court qu'ould el Khalīl songe à faire des ouvertures à l'autorité française. Ce n'est toutefois qu'après les événements d'août et septembre qu'il prend son parti*

*avec beaucoup de décision et d'à-propos. Alors que la grande majorité des Rguibat est indécise sur la conduite à tenir ou songe, après s'être mise momentanément hors de notre portée, à remonter dans le Nord, ould el Khalil arrive à se constituer un groupe important de tentes et à se décider à demander l'aman (10). »*

L'émir de l'Adrār rejoint avec ses partisans les dissidents maures réunis sur les pâturages du Hawz oriental d'où, pendant trois ans, ils continuent le combat en perturbant le trafic caravanier, et en effectuant des opérations guerrière sur les zones soumises de l'Azawād et du sud mauritanien. Le Hawz est investi par l'armée française en 1912 et Sīd Aḥmad, prisonnier, est envoyé en résidence surveillée à Saint-Louis.

## **B. L'affaire Mouret**

En 1913 se mettent en place les derniers éléments d'une situation qui va pratiquement rester inchangée durant les quatre années de la Première Guerre mondiale. L'année 1912 s'était terminée par le départ massif en dissidence de la plupart des campements Rgaybāt (*awlād Mūsā, awlād Šīh, Swā'ad, Skārna*), Takna (*Yaggūt*) et *awlād Dlaym* qui avaient fait soumission entre 1907 et 1911. Plusieurs explications ont été fournies à ce départ : le succès d'al-Hayba *wuld Mā' al-'Aynīn* proclamé sultan à Marrakech, l'annonce de la paix rétablie dans les pays du *wād Nūn*, les motifs de mécontentements (impôts à payer, relations difficiles avec certains groupes guerriers de l'Adrār, etc.), et surtout, la nouvelle que de bonnes pluies avaient fait reverdir les pâturages du Nord. Ce dernier argument paraît fondamental, du moins en ce qui concerne les motivations de la grande masse des éleveurs. Nous avons constaté, que, d'une manière générale les prises de position politique des uns et des autres ne vont jamais (ou du moins très exceptionnellement) à l'encontre des impératifs du nomadisme pastoral. Par exemple, nous ne constatons guère de départ en dissidence lorsque les pâturages du Nord sont secs, ni de soumission lorsque les troupeaux peuvent s'engraisser loin des abords de l'Adrār. Les cycles pastoraux n'expliquent évidemment pas tous les mouvements, mais la nécessité vitale du pâturage reste dans bien des cas, la première condition à laquelle les campements doivent se soumettre. Il est donc des saisons, voire des années, pendant lesquelles les possibilités de choix politique sont singulièrement restreintes.

Mais ce n'est pas le cas en 1913 puisque, dans le *wād Nūn* et la *Sāgya al-Ḥamrā*, il a plu. Al-Hayba a finalement été chassé du Maroc et a rejoint la zone saharienne. La pression de la résistance musulmane s'intensifie en Mauritanie. En janvier 1913, une troupe de guerriers Rgaybāt, *awlād Dlaym* et Takna, menée par le chef dissident des *awlād Akšār* de l'Adrār, al-Gra' *wuld Mayūf*, et bénie par Hassana *wuld Mā' al-'Aynīn*, attaquent trois sections méharistes près de al-Bwarāt au nord-ouest d'Atar. Bénéficiant de l'effet de surprise, les assaillants réussissent à anéantir le détachement, et à emporter, vers le nord, 500 chameaux et un important stock d'armes et de munitions (105 fusils, 20 000 cartouches, d'après les documents d'Archives).

La gravité de cette affaire amène les autorités militaires, en la personne du lieutenant-colonel Mouret, à remettre en question leur organisation défensive. Mouret, qui arrive à Atar dans les jours qui suivent écrit :

*« C'est un des échecs les plus graves que nous avons eu à enregistrer dans notre histoire coloniale. Les unités de Mauritanie, méharistes ou non, méritaient mieux que ce coup où sont restés tant de nos morts. Il leur reste à les venger et rétablir notre prestige militaire dans cette partie de la colonie, tâche à laquelle elles ne failliront pas (11). »*

Par ailleurs, il critique sévèrement la « mentalité maure » qu'il considère comme « beaucoup trop développée chez certains de nos officiers et sous-officiers ». Ce qu'il entend par « mentalité maure » peut être ainsi résumée :

- le règlement n'est pas appliqué ;
- les troupes campent n'importe comment, sans abri protecteur ;
- femmes et bagages alourdissent les unités ;
- chacun s'installe pour la nuit comme bon lui semble *« alors qu'on doit coucher en carré, chaque face étant constituée par une ligne d'hommes en armes »* ;
- la surveillance n'est pas effectuée : *« aucune ronde n'est jamais faite, il n'y a jamais de quart la nuit »* ;
- le bétail est négligé : *« les gardes ne veulent pas aller seconder les bergers sur les pâturages ou y vont mollement et pas régulièrement. Le dressage des chammelles et des chameaux est fait avec le manque de zèle et l'indifférence maure »* ;
- les marchands ambulants et les Maures du voisinage peuvent circuler à leur aise dans le campement et s'y informer tranquillement sans que personne ne s'en préoccupe.

Mouret, partisan d'une discipline stricte, préconise la neutralisation de ce qu'il nomme la « mentalité maure », par le « dressage » (*sic*) des gardes maures à l'influence si néfaste. A ce propos, il analyse la situation qu'il déplore en comparant les qualités de soldat du tirailleur sénégalais à celles du garde maure. Nous rapportons textuellement ce passage de son rapport, car il est une excellente illustration de la façon dont un militaire français, quelque peu politicien, se représentait, à l'époque, la population colonisée :

*« Sans aller jusqu'à croire que l'on peut donner à des Maures une instruction militaire et une discipline du rang comparable à celles que nous donnons à nos tirailleurs (ce serait une erreur), on pourrait être moins simplistes dans nos procédés de dressage et exiger davantage de nos Maures incorporés à nos sections. Sinon nous resterons exposés à voir, au premier coup de fusil, nos gardes maures s'égailler comme une volée de moineaux, soit en avant, soit en arrière, selon leur moral individuel, incapables de comprendre et d'exécuter un ordre donné à ce moment-là par leur chef français qui, en un rien de temps, se retrouve seul. C'est le combat "à la maure" dans toute sa beauté et je connais quelques officiers français qui se sont trouvés dans cette situation trop heureux quand ils avaient à leur portée quelques-uns de nos tirailleurs. Ceux-ci du moins, au premier coup de feu, se serrent*

*instinctivement près du chef, l'œil fixé sur lui et attendent son signal et ses ordres.*

*Mais l'un est dressé, l'autre ne l'est pas et tout en faisant la part des qualités de races, je crois que, pour le moment et jusqu'à preuve du contraire, la méthode française est supérieure à la méthode maure que certains sont trop portés à apprécier comme excellente (12). »*

Mouret décide de mettre aussitôt ses principes en application et, alors qu'il n'a reçu aucune instruction dans ce sens, prend la tête d'une troupe armée comprenant à peu près 400 méharistes accompagnés d'une section de mitrailleuse. Partis sur les traces des assaillants de al-Bwarât, les Français atteignent Smara et pénètrent dans le *q̣sar* jusqu'ici inviolé. Mouret ne reste que 26 heures aux pieds de la ville inhabitée. Il ne semble pas qu'il ait détruit Smara ni brûlé la bibliothèque de Mā' al-'Aynīn comme on l'entend parfois dire en pays maure :

*« Le deuxième groupe, commandé par Ghérard lui-même, se dirigeait sur Smara par la gīlta Zammūr pour remonter vers Tfariti. Arrivé à Smara il a été surpris de n'y trouver personne. Furieux, il tira un obus sur la coupole où Sayḥ Mā' al-'Aynīn dispensait son enseignement à ses disciples. Le coup a endommagé la coupole (13). »*

Si l'on considère l'étonnement que Mouret manifeste dans son rapport, à propos de Smara, nous pouvons en conclure que l'armée française, installée en Adrār, était fort mal informée de ce qui se passait plus au nord, soit parce que les gens de l'Adrār eux-mêmes connaissaient mal les régions septentrionales du *trāb al-Bayḍān*, soit parce que seule une information délibérément tronquée parvenait aux autorités coloniales :

*« J'eus la surprise de voir, au lieu de la maison citée si souvent, un véritable ksar fortifié avec un développement considérable du mur d'enceinte qui en certains points passait à travers des ruines de maisons et comprenait cinq portes fermées. »*

Les adversaires s'affrontent sur le *wād* Tagliyat en une bataille rangée célèbre, le 10 mars 1913. Les résistants, après avoir dominé le combat pendant plus de quatre heures, doivent finalement se retirer. Mouret, dans son rapport, fait état de la différence de tactique guerrière qui apparaît entre les gens du Nord et ses auxiliaires originaires du Trārza :

*« Non disciplinés quoique sans mauvais esprit, forcément mal encadrés par de soi-disant chefs qui, en réalité, ne peuvent pas commander à ces grands enfants primesautiers, nerveux et impressionnables à l'excès, nos guerriers du Trarza avaient en outre cette impression bien arrêtée que le Rguibat, et l'homme du Nord en général, étaient des couards inaptes à la lutte. Lui, guerrier du Trarza paru, et tous ces faux guerriers détaleraient comme des lièvres. C'était là l'opinion unanime de tous mes auxiliaires qui, voyant brusquement devant eux un ennemi animé d'une rare valeur morale, tenace et supérieurement armé, ayant d'autre part à combattre cet ennemi en position sur un terrain rocheux et totalement différent du Trarza où l'on chercherait*

*vainement un caillou de la grosseur d'un œuf, ces auxiliaires subirent instantanément, peut-on dire, les effets de la réaction et, impressionnables comme ils le sont, ils eurent vite fait de passer d'un extrême à l'autre : tous se tapirent dans les anfractuosités du rocher et je dus même menacer à un moment donné de faire ouvrir le feu sur eux par les tirailleurs pour obtenir que quelques-uns descendirent de leur trou de très mauvaise grâce. Du reste, à peine avais-je disparu qu'ils retournèrent à leur trou où régnait l'affolement (14). »*

Il est vrai qu'un vainqueur a toujours plus de mérite lorsque la victoire a été difficile à emporter :

*« L'ennemi que nous avons eu à combattre était un adversaire de choix et nous étions bien loin, les uns et les autres, à nous attendre à le rencontrer tel qu'il s'est montré. Il avait pour lui le nombre, entre 600 et 700, voire 900, lors du combat dont environ 300 Tekna classés parmi les bons guerriers du Nord, comme on sait... (15). »*

Il est possible également que nous ayons là l'écho de ce qui fit précisément la différence entre les méthodes de combat de la résistance anticoloniale et les guerres locales de la période précédente. Il faut tenir compte aussi du fait que les insoumis disposaient d'un bon approvisionnement en munitions :

*« On a estimé à 40 000 le nombre des cartouches brûlées par les dissidents au combat de l'oued Tagliat (16). »*

Les dissidents considèrent cette bataille comme une victoire :

*« La troupe de Ghérard a poursuivi les disciples de Šayḥ Mā' al-ʿAynīn qu'il a rencontrés à glayb Aḥšāš en une bataille qui dura trois jours.*

*La troupe de Ghérard fut mise en déroute à glayb Aḥšāš. Ghérard et beaucoup des siens furent tués, les autres s'enfuirent et les Rgaybāt récupérèrent beaucoup d'armes et de munitions (17). »*

Ce que fut exactement l'impact du raid de la colonne Mouret sur la résistance des nomades, dans cette région du Sahara, il est difficile de l'apprécier. La tentative d'intimidation intimida-t-elle ? Sans doute la menace de dépossession territoriale apparut-elle clairement et, symboliquement, le fait que les infidèles aient pénétré dans la cité de celui qui avait fait l'apologie de la guerre sainte pendant si longtemps dut frapper les esprits. Gillier nous donne l'opinion française à ce propos :

*« Cette opération avait eu deux résultats importants ; l'un moral : les dissidents du Nord savaient dorénavant qu'ils n'étaient plus à l'abri de nos incursions et que le cas échéant nous n'hésiterions pas à les poursuivre jusque dans leur repaire ; l'autre matériel : le formidable razzi préparé contre nos protégés était en partie disloqué, il venait en outre de dépenser contre nous la majorité des munitions dont il disposait (18). »*

Cette analyse ne nous paraît pas convaincante, car il apparaît, d'après le rapport de Mouret lui-même, que ce sont les résistants qui ont décidé

d'accepter le combat : ils auraient fort bien pu rester toujours hors de portée de la colonne. De plus, le fait que les assaillants se soient dispersés ne signifie pas forcément qu'ils aient été vaincus, et ce d'autant qu'ils ont appris au même moment l'attaque de leurs campements par les *awlād Ġaylān*.

En 1913, les départs en dissidence se multiplient dans l'Adrār et au Trārza. Muḥammad *wuld al-Ḥalīl* lui-même quitte l'Adrār en mai. Il est vrai qu'il prévient les autorités de son départ en déclarant y avoir été contraint :

*« A la suite de l'affaire Liboirat une grande partie des oulad Cheikh part en dissidence. Le 20 mars, tous les Rguibat restants, sauf les oulad el-Qadi, montent vers le nord, Mhaimed ould Khalil leur ayant apporté la nouvelle que le razzi du colonel s'était fait battre le 10 mars. Il ne reste plus qu'une centaine de tentes autour d'ould Khalil, campement qui sert d'antichambre aux mejbour et d'agence de renseignement et dont le départ aurait au moins l'avantage de laisser une situation nette, écrit le commandant de cercle qui se propose en outre d'inviter et au besoin de forcer ould Khalil à se porter au sud de l'Adrar, vers Bougana où il se trouvait l'an dernier. Cette situation ne durera pas longtemps car, cédant aux événements, il prenait bien à contrecœur le chemin du nord, précisant qu'il n'était pas dissident et était plus que jamais décidé à tenir ses engagements, c'est ce que contient sa lettre reçue à Atar le 3 mai 1913. Effectivement, furieux d'avoir été enlevé comme un colis, ould Khalil travaille à semer la discorde et à rassembler autour de lui ses partisans de la paix avec les Français (19). »*

Nous reviendrons sur la personnalité de Muḥammad *wuld al-Ḥalīl* dans le tome 2 en étudiant les structures politiques de la *qabila* et leurs modifications au cours de la période historique que nous avons privilégiée. Les positions des principaux chefs de lignage seront analysées en détail. Nous verrons comment la plupart d'entre eux ont été tiraillés entre leurs ambitions personnelles, les intérêts de leurs familles proches et les nécessités de la solidarité générale. En l'occurrence, nous ne saurions affirmer ni infirmer la position des documents coloniaux qui ne met pas en doute la sincérité de Muḥammad. Certes, les autorités françaises ont longtemps cru avoir affaire à un chef important et il leur faudra plusieurs années pour se rendre compte des limites réelles de son influence politique au sein de la *qabila*. Si Muḥammad *wuld al-Ḥalīl* a été « forcé » de remonter vers le nord avec ses tentes et ses troupeaux, personne, semble-t-il, n'a pu le contraindre à y rester plus d'une saison car, dès l'automne, il parle de retourner en Adrār :

*« Au mois d'octobre, ould Khalil demande à se soumettre, idée qui peut s'expliquer par le désir de profiter de nos pâturages plus fournis que ceux du nord. En effet, il n'a pas plu dans la région de la Séguiat où il n'y a que des pâturages secs. La certitude qu'il a de continuer d'être à nos yeux le chef unique des Rguibat, enfin, la possibilité de reprendre les convois sur Saint-Louis (20). »*

Muḥammad *wuld al-Ḥalīl* est en Adrār en avril 1914 et descend, en mai à Saint-Louis, pour signer, au nom des *awlād Mūsā*, un second accord de paix avec les autorités françaises.

Ainsi donc, à la veille de la Première Guerre mondiale, le territoire de Rgaybāt se trouve borné, au sud, par l'action colonialiste française, marquée notamment par la conquête de l'Adrār en 1908, par Gouraud (qui pousse jusqu'à Iǧīl), après le soulèvement des populations sahariennes (1905-1908). L'initiative de Mouret, en 1913, a même montré que les troupes françaises pouvaient aller plus au nord, et poursuivre les résistants au cœur même de leur territoire.

## II. AU NORD : L'ALGÉRIE ET LE MAROC

L'avance française venant du nord (contrôle du Sahara algérien, mainmise sur le Maroc en 1912), s'est effectuée à peu près dans le même temps que la pénétration en Mauritanie.

Quinze ans après la prise d'Alger, le gouvernement français se préoccupait de faire reconnaître au sultan du Maroc sa souveraineté sur le « territoire algérien » qu'il lui paraissait nécessaire de délimiter avec précision.

Retenons ici qu'en ce qui concerne les zones sahariennes, il apparaît avec évidence que la France a cherché à englober dans ses possessions algériennes la ligne des oasis qui forment la bordure septentrionale du désert et constituent les principaux pôles d'attraction des populations nomades des environs. Sur le plan du droit international, la stratégie adoptée est simple. Dans un premier temps, il s'agit de faire reconnaître au sultan Mawlāy Hasan son impuissance à contrôler les régions sahariennes et l'absence de frontière entre l'Algérie et le Maroc au sud de Figuig. C'est ainsi que la convention de Lalla Marnia, signée le 18 mars 1845 entre la France et le Maroc comprend les articles suivants :

*« Article 4 — Dans le Sahara (désert), il n'y a pas de limite territoriale à établir entre les deux pays puisque la terre ne se laboure pas et qu'elle sert seulement de pacage aux Arabes des deux empires qui viennent y camper pour y trouver les pâturages et les eaux qui leur sont nécessaires. Les deux souverains exerceront de la manière qu'ils l'entendront toute la plénitude de leurs droits sur leurs sujets respectifs dans le Sahara, et toutefois, si l'un des deux souverains avait à procéder contre ses sujets, au moment où ces derniers seraient mêlés avec ceux de l'autre État, il procédera comme il l'entendra sur les siens, mais il s'abstiendra envers les sujets de l'autre gouvernement.*

*Ceux des Arabes qui dépendent de l'Empire du Maroc sont : les M'beia, les Beni Guil, les Hamian-Djemba, les Eûmours-Sahra et les ouled Sidi Cheikh el Gharaba ; ceux des Arabes qui dépendent de l'Algérie sont les ouled Sidi el-Cheikh el Cheraga et tous les Hamian, excepté les Hamian-Djemba susnommés.*

*Article 5 — Cet article est relatif à la désignation des ksours (villages du désert) des deux Empires. Les deux souverains suivront à ce sujet l'ancienne coutume établie par le temps et accorderont, par considération l'un pour l'autre, égards et bienveillance aux habitants des ksours.*

*Les ksours qui appartiennent au Maroc sont ceux de Yiche et de Figuig.*

*Les ksours qui appartiennent à l'Algérie sont Aîn Sefra, S'fissifa, Assla, Tiout, El-Abiod et Bou Semghoune.*



Article 6 — *Quant au pays qui est au sud des ksours des deux gouvernements, comme il n'y a pas d'eau, qu'il est inhabitable, et que c'est le désert proprement dit, la dénomination en serait superflue. »*

Ce dernier article est conforme au droit coranique et ne peut en aucun cas signifier, pour les musulmans, ce que les Français ont bien voulu y voir : l'autorisation d'investir le pays :

*« L'article 6 nous laissait les mains libres au désert (21). »*

Il s'agissait simplement de la reconnaissance d'une évidence : le Sahara est un pays inhabitable, il appartient aux nomades qui y vivent, aucun pouvoir ne peut s'y établir de façon stable.

Mais lorsque le souverain marocain se rend compte des menées expansionnistes de la France vers le désert, il craint d'être pris de vitesse, et regarde à nouveau vers le sud :

*« Mais devant les expéditions françaises qui peu à peu s'enfonçaient vers le sud et occupaient de nouveaux villages, le sultan Moulay Hassan, à partir de 1891, tenta d'acquérir une certaine influence dans ces régions. A cette époque, il renforça la garnison de Figuig et fit partir deux colonnes, l'une vers le Gourrara, l'autre vers le Tidikelt. Une conférence avait été organisée dont le but était de manifester l'allégeance des Sahariens au Commandeur des croyants mais la plupart des hauts personnages convoqués manquaient à l'appel ; seuls étaient présents les habitants du Tidikelt. L'expédition reprit alors le chemin du Maroc en laissant quelques hommes à Timimoun (22). »*

Mawlāy al-Hasan meurt en 1894 en revenant d'une expédition qui l'avait mené jusqu'au Tafilālt... Son fils Mawlāy 'Abd al-'Azīz lui succède, mais, jusqu'en 1900, c'est le chambellan Bā Ahmad qui gouverne le pays en continuant la politique de Mawlāy al-Hasan : il organise une troisième expédition vers le Sūs et le wād Nūn en 1897, et continue d'entretenir avec Mā' al-'Aynīn des relations d'amitié et de soutien. Mais à la mort de Bā Ahmad, le 13 mai 1900, le sultan, de plus en plus sous l'influence européenne dont la pression politique et économique s'accroît, abandonne toute ambition territoriale sur le Sahara et, par le protocole du 20 juillet 1901, reconnaît à la France, déjà installée depuis un an à In Ṣalāḥ, le droit de s'emparer de la Sawrā :

*« Article 4 — Le gouvernement marocain pourra établir autant de postes de garde et de douane qu'il voudra du côté de l'Empire marocain, au-delà de la ligne qui est considérée approximativement comme la limite de parcours des Douī Ménia et des ouled Djérir et qui va de l'extrémité du territoire de Figuig à Sidi Eddaha, traverse l'oued Eljeroua et atteint, par le lieu connu sous le nom d'El morra, le confluent de l'oued Telzaza et de l'oued Guir. Il pourra également établir des postes de garde et de douane sur la rive occidentale de l'oued Guir, du confluent des deux rivières susdites jusqu'à 15 km au-dessus du ksar d'Igli.*

*De même, le gouvernement français pourra établir des postes de garde et de douane sur la ligne voisine de Djenan-el-Dar, passant sur le versant oriental du Djebel Bechar et suivant cette direction jusqu'à l'oued Guir. »*

L'année suivante, le 28 avril 1902, un nouvel accord intervient entre les deux partis afin de renforcer le protocole de 1901 : le Maroc et la France y prennent des dispositions tendant à rendre efficace leur politique d'expansion, décident de s'entraider pour contrôler les populations et les marchés, et pour organiser la perception des impôts et des taxes. Dans le premier article de ce nouvel accord, le gouvernement marocain renonce à toute ambition saharienne :

*« Article 1 — Le gouvernement chérifien consolidera par tous les moyens possibles, dans l'étendue de son territoire, depuis l'embouchure de l'oued Kiss et le Teniet-el-Sassi jusqu'à Figuig, son autorité maghzenienne telle quelle est établie sur les tribus marocaines depuis le traité de 1845.*

*Le gouvernement français, en raison de son voisinage, lui prêtera son appui en cas de besoin.*

*Le gouvernement français établira son autorité et la paix dans les régions du Sahara et le gouvernement marocain, son voisin, l'y aidera de tout son pouvoir. »*

La France, qui ne pouvait pas, à l'époque, pour des raisons internationales, réaliser ses visées colonialistes sur le Maroc lui-même, gagnait dès lors du temps et de l'espace puisqu'elle reculait ainsi au maximum ses frontières algériennes.

Si ces accords franco-marocains allaient déterminer une partie de l'histoire future du Maghreb, ils ne reposaient en fait sur aucune réalité : chacun des deux gouvernements disposait ainsi, fictivement et virtuellement, de zones géographiques et de populations sur lesquelles ni l'un ni l'autre n'avaient, en fait, le moindre pouvoir. L'occupation militaire du Sahara algérien déborde notre sujet. Rappelons simplement qu'elle fut organisée par le général Laperrine qui créa, en 1902, les premières compagnies sahariennes. En même temps, Lyautey, affecté à 'Ayn Safra, en 1903, consolidait l'occupation de la Sawrā. La progression de l'armée au Sahara sera longue et difficile puisque Tabelbala ne pourra être occupée qu'en 1910 et Tindūf en... 1935.

Pourtant les Rgaybāt et les gens de la Sāgya al-Ḥamrā' se sentent directement menacés dès 1904 : cent méharistes de la Compagnie saharienne du Touat réussissent, lors d'une expédition de reconnaissance à 2 300 km, à pénétrer dans l'erg Igīdi et à atteindre le wād Šanāšan au sud de Tindūf :

*« Grand émoi dans tout le Sahara marocain. Les Merabtines Naceria du Dra comme le Chérif d'Aïn Semara vont porter jusqu'à Fès leurs inquiétudes au sujet des Français envahisseurs. Ma el Aīnin se rend en personne auprès du sultan et séjourne longtemps dans sa zaouïa de Fès tenue par son fils Moulaï Ahmed ech-Chems. Il n'en repart qu'en juillet 1906 et, comme à l'aller, tout au long du retour, ses "hommes bleus" se signalent par leurs manifestations haineuses contre les Européens et contre les Français en particulier (23). »*

En 1906, Laperrine lui-même explore l'erg Šaš avec 75 méharistes. D'après A.G.P. Martin, c'est précisément pour parer au danger, que repré-

sente l'avance française au Sahara algérien, que Mā' al-'Aynīn a l'idée de fortifier Smara : il repart de Fez avec un convoi d'armes à feu destiné à la lutte contre les Français de Mauritanie et d'Algérie ainsi que :

*« 85 000 rials azizis avec lesquels il projette de faire bâtir un fort à Aïn Semara et de se défendre contre une arrivée éventuelle des troupes sahariennes de la France (24). »*

Il faut, en effet, bien comprendre qu'à cette époque où la notion de « nationalité » n'existait pas, le sentiment d'appartenance à la communauté musulmane permettait, seul, aux musulmans, de s'unir face à un danger qui les menaçait tous. La notion de guerre sainte devenait alors assez puissante pour induire la mobilisation générale. Au-delà des rivalités des pouvoirs locaux s'imposait la nécessité vitale de l'alliance autour des chefs religieux les plus influents. Les Sahariens demandent donc aide et assistance au Commandeur des croyants. Sédentaires du Nord et nomades du désert se sentent encerclés de toutes parts : les informations circulent souvent mieux entre les musulmans qu'entre les autorités coloniales d'Alger et de Dakar. Les populations menacées ont une claire conscience de mener la lutte contre un ennemi qui est partout le même : le but est d'arrêter l'avance française, qu'elle se manifeste au sud, au nord ou à l'est. Il s'agit d'un seul et même combat.

Lorsque Gouraud occupe l'Adrār, en 1908, la résistance saharienne se replie dans la seule direction qui lui soit encore ouverte : le Nord-Ouest du Sahara et le Sud-marocain. Le *šayḥ* Mā' al-'Aynīn se trouve alors en position difficile, car il n'a plus, autour de lui, autant de disciples et de guerriers prêts à continuer la guerre sainte : les principaux chefs de l'Adrār sont soumis, l'émir et les derniers dissidents sont dans le Ḥawz. Il ne reste d'insoumis que les Takna et les groupes qui les côtoient, les fractions *awlād* Bū as-Sba' du Nord et les Rgaybāt et *awlād* Dlaym qui n'ont pas suivi Muḥammad *wuld* al-Ḥalīl. Mā' al-'Aynīn se tourne alors vers le nord, et laisse à ses fils le soin de continuer la lutte en pays maure. En 1909, il quitte Smara pour aller s'installer à Tiznit, tout en recommandant à son fils al-Hayba d'écrire à Muḥammad *wuld* al-Ḥalīl pour tenter de le rallier. Nous avons retrouvé, aux Archives Nationales de Nouakchott, une copie certifiée conforme à la lettre d'al-Hayba, que Muḥammad avait lui-même transmise aux autorités françaises, par l'intermédiaire du *šayḥ* Sīdiya, en gage, sans doute, de sa bonne foi :

*« Louange à Dieu l'unique*

*Que le salut soit sur celui après lequel il n'y a eu d'autres envoyés.*

*A l'illustre généreux magnanime qui réjouit Cadi, Mohamed Ben el Khalil (que Dieu le préserve).*

*Salutations générales et douces sur toi ainsi que la bénédiction de Dieu.*

*La lettre a pour but de te dire que je reste fidèle à l'amitié qui nous unit tous les deux depuis longtemps. Maintenant nous venons de chez le sultan (que Dieu l'assiste) très honoré par lui et tenu en haute estime. Nous l'avons laissé, sultan incontesté puisqu'il a pris le Rogui et qu'il l'a tué ; il n'a plus de difficultés (Dieu merci) et a mis l'ordre partout. Le pays est calme et*

*prospère depuis el Gaada jusqu'à Fèz; partout la paix règne et tous les musulmans s'entendent.*

*Le sultan nous ayant demandé de quitter notre maison (Saguiet el Hamra) pour nous rapprocher de lui; du reste il y a longtemps qu'il nous a demandé cela mais partout où nous serons vous trouverez toujours en nous de bons amis.*

*Le sultan a ordonné de laisser la poudre aux Français (cesser de faire la guerre) pour le moment et jusqu'à ce qu'il puisse voir notre cheikh lui-même.*

*Il n'y a rien de mal à présent chez les Tekna qu'il sait dans son honorable connaissance que nous ne serons que là où nous pourrions rendre service à nos amis et faire du mal à nos ennemis partout où ils seront.*

*Affectueux pour toujours, 29 Bzil Kanda 1327*

*Amed el Heiba, fils de Cheikh Ma el Aïnin*

*Que Dieu soit avec eux et avec les amis (25). »*

Cette lettre évoque les relations de Mā' al-'Aynīn avec les Takna pour préciser qu'elles sont bonnes. Il est vrai qu'elles ne le furent pas toujours, puisque l'influence du *ṣayḥ* dans la Sāgya al-Ḥamrā', et surtout auprès des nomades Takna, déplut vivement à la famille dirigeante des *ayt ag-Gmal*: l'*ahal* Bayrūk de Glīmin. L'un d'entre eux alla même jusqu'à chercher à obtenir des Français qu'ils détruisent Smara. Il faut également garder en mémoire les intérêts contradictoires, sur le plan commercial, des deux forces politiques en présence :

*« La famille Beyrouck qui, en 1907, m'avait proposé son concours contre les Ma el Aïnin a fait preuve par la suite des dispositions les plus amicales envers le marabout de Smara. On se demande si elle n'avait pas simplement cherché à se faire payer des offres de concours qui dans sa pensée devaient rester sans effet. Le caïd Dahman, son chef en ce temps-là, qui parlait d'attaquer et de démolir Smara, n'a pas hésité à suivre Ma el Aïnin lorsque, quelques mois plus tard, celui-ci prit le chemin du nord pour faire visite au sultan. Il l'accompagna à Marrakech et obtint grâce à sa protection l'annexion à son caïdat d'un certain nombre de tribus voisines (26). »*

L'heure n'est plus aux dissensions internes. Les deux *laff* Takna, qui s'étaient encore combattus en 1908, sont en paix. La conquête de l'Adrār a donné aux gens des confins algéro-marocains, qu'ils soient nomades ou sédentaires, la conscience aiguë de l'imminence du danger.

En s'installant à Tiznit, et en regroupant autour de lui les montagnards chleuhs et les Berbères de la plaine du Sūs, Mā' al-'Aynīn est entré dans l'histoire marocaine.

Au Maroc, Mawlāy Ḥafīz est reconnu sultan à Marrakech en 1907, à Fez en janvier 1908, et par la communauté internationale en 1909. A partir de ce moment, il adopte une politique de compromission vis-à-vis des puissances étrangères, et tente de réprimer la contrebande d'armes organisée dans le Sūs et le *wād Nūn* (en partie par l'Allemagne) pour armer les résistants. Ces mesures provoquent, chez les combattants, un soulèvement général :

*« En réponse aux injonctions du Makhzen qui, sur les protestations énergiques du gouvernement français, ordonne à ses caïd du sud et à son Khalifat d'Agadir de réprimer rigoureusement la contrebande en mettant en prison les contrebandiers (février 1910) Ma el Aïnin jette définitivement le masque et annonce officiellement qu'il est sultan élu de Dieu (mai 1910). Et sans plus attendre, il rassemble ses telamides et ses hommes bleus, pillards des tributs Regueïbat, oulad Delim, oulad Bou Sba, Tekna et Chleuh, ramasse en passant tous les aventuriers et fanatiques de l'Anti-Atlas et du Sous et marche sur Fèz pour faire valoir ses droits au trône chérifien, recommençant l'épopée almoravide du XI<sup>e</sup> siècle, ou filalienne du XVI<sup>e</sup> siècle (27). »*

Nous avons choisi cette citation de Paul Marty car, tout en nous donnant des informations sur les faits, elle exprime, dans sa manière de les présenter, la position française par rapport à cet épisode de l'histoire. Marty dit en effet, tout d'abord, que Mā' al-'Aynīn a toujours œuvré dans le seul but de détrôner le sultan. Il affirme ensuite que les gens qui l'ont suivi étaient tous des « pillards », des « aventuriers » ou des « fanatiques », ce qui laisse entendre qu'aucun d'entre eux n'ait pu avoir la moindre conscience de la portée politique de ses actes, soit parce qu'ils étaient trop abrutis (fanatiques) soit parce que seul l'appât du gain les a mobilisés. Il compare enfin cette expédition à celle des Almoravides et des Filaliens : voudrait-il dire par là qu'il s'agissait également de bandes de brigands fanatisés ?

Marty écrit en 1916 ; les événements qu'il relate sont donc proches dans le temps. Son discours n'est, en fait, que la poursuite, sur le plan idéologique, d'un combat qui est mené sur le terrain. C'est un phénomène permanent dans toute la littérature coloniale : tous les mouvements de résistance à la colonisation sont systématiquement interprétés comme des opérations de pillards irresponsables politiquement. Cette arme idéologique de dévalorisation, utilisée contre toute forme de lutte contre le pouvoir central, continue d'opérer de nos jours avec la même mauvaise foi. Elle est redoutable car, outre le fait qu'elle aveugle l'opinion publique, elle crée, à l'intérieur même des mouvements concernés, des problèmes de conscience susceptibles de constituer des facteurs de déséquilibre interne.

Notre critique ne cherche pas à faire l'apologie aveugle et simpliste des mouvements de lutte anticoloniale, ni même à affirmer que tous ceux qui ont suivi Mā' al-'Aynīn étaient uniquement poussés par le sens du devoir ou l'amour de la liberté. En l'absence de témoignages directs sur cette expédition, nous nous gardons de porter le moindre jugement sur les motivations profondes de chacun des combattants. Mais nous refusons la politique du dénigrement systématique, qui nous paraît d'autant plus dangereuse qu'elle est plus puissante, car elle agit sur les esprits dans la durée.

On a dit que Mā' al-'Aynīn voulait prendre le pouvoir au Maroc. Ceux de ses descendants que nous avons rencontré le nient. La version que donne, de ces événements, A.G.P. Martin va également dans ce sens :

*« Mais pendant l'hiver 1909-1910, le cheikh Ma el Aïnine [...] avait jugé bon de se joindre lui-même, avec les siens, au mouvement d'émigration des Sahariens et de se réfugier avec ceux-ci au nord du Dra.*

*Ainsi avait-il installé tout ce monde en plusieurs campements disséminés dans l'oued Noun et le Sous, en se fixant lui-même en un point à peu près central, à Tiznit, auprès d'une petite garnison chérifienne [...].*

*Mais, dans cette situation, au milieu des tribus du pays, jalouses des ressources locales qui leur appartenaient privativement, le Cheikh, comme tous les Sahariens, s'étaient trouvés dans un profond dénuement, et de là leur vint l'idée d'aller demander au Prince des Croyants d'intervenir pour leur attribuer quelques territoires de labour et de parcours en terre musulmane.*

*C'est ainsi que le Cheikh et la foule famélique des députations des tribus sahariennes s'étaient mis en route vers Marrakech qu'ils avaient du reste longé sans y entrer, et avaient continué vers Fès le voyage dont le bruit était parvenu aux Français de Casablanca.*

*Quand ceux-ci les eurent bousculé à Kasbet Tadla puis à Tadla-Zidinia, les Sahariens et leur Cheikh regagnèrent tristement le Sous, et c'est ainsi que le vieux Ma el Aïnin trépassa, pauvre mais heureux en terre d'islam en novembre 1910 en ses campements de Tiznit (28). »*

La nouvelle parvint en Adrâr, paraît-il, lors d'une nuit d'éclipse de lune. Nous avons retrouvé, dans les Archives de Nouakchott, le télégramme officiel adressé par les autorités de Saint-Louis à celles de Dakar, annonçant la mort du *šayḥ* et la réaction des populations de l'Adrâr à cette nouvelle :

*« T.O. 13 décembre 1910*

*Mort de Ma el Aïnin : émotion dans l'Adrar où il avait une réelle autorité morale malgré ses échecs. Nouvelle qu'il aurait transmis sa baraka à el Hiba : surprise car ce dernier est peu connu en Mauritanie, n'ayant pris aucune part active aux luttes qui ont précédé et accompagné notre occupation de l'Adrar (29). »*

Ce message confirme le fait que Mā' al-ʿAynīn est rentré dans l'histoire marocaine en s'installant à Tiznit. L'Adrâr est aux mains des Français, c'est l'échec du front sud. La lutte continue donc mais c'est vers le nord que le danger à nouveau menace car le sultan a pactisé avec l'ennemi et abandonne la guerre sainte. On se bat désormais contre le pouvoir qui ouvre les pays musulmans aux infidèles. Il n'y a pas, d'ailleurs, que le Sud-marocain qui se révolte contre le souverain : l'agitation règne dans tout le Maroc. C'est sans doute pourquoi Mā' al-ʿAynīn a désigné, pour lui succéder celui de ses fils dont l'expérience personnelle est essentiellement berbère et marocaine : le *šayḥ* Aḥmad al-Hayba, que beaucoup de Marocains considèrent aujourd'hui comme un « nationaliste marocain », au même titre qu'ʿAbd al-Krīm dans le Rif quelques années plus tard.

Sans entrer dans le détail de la résistance sud-marocaine dirigée par al-Hayba, notons cependant les chiffres donnés par le général Boisboissel sur la composition de son armée qui marcha sur Fez lorsque fut institué, en 1912, le Protectorat :

*« A la faveur de l'abdication de Moulay Hafid, de l'entrée en vigueur du traité de Fez qui instituait le protectorat, un double mouvement de fanatisme religieux et de xénophobie, qui trouva dans les massacres de Fez sa forme la plus sanglante, Mohammed el Hiba avait tenté de renverser la dynastie*

*alaouite. A vrai dire, ce n'était pas là une nouveauté dans l'histoire du Maghreb puisque l'empire Chérifien en a, depuis sa fondation compté dix, dont six berbères. A cette fin, il avait groupé autour de lui une horde de Chleuhs et de Mauritaniens pillards qui voyait ses effectifs se gonfler à mesure de sa progression vers Marrakech, capitale chérifienne du sud. Au départ, ils étaient une poignée d'hommes, à Tiznit, déjà 500, à Taroudant plusieurs milliers, à Marrakech 10 à 15 000. S'il parvenait à atteindre l'oum er Rebia, il en réunissait 25 000 fonçait sur Casablanca et pouvait balayer la dynastie (30). »*

Nous n'insisterons pas sur la signification idéologique des termes comme « fanatisme religieux », « xénophobie », « horde de pillards » qui relève du même mécanisme que nous avons critiqué précédemment. Il apparaît clairement que, si al-Hayba est originaire du *trāb al-Bayḡān*, les gens du désert sont numériquement très peu représentés au sein de cette armée qui est un phénomène essentiellement marocain :

*« Une fois de plus, dans l'histoire du Maroc, la montagne berbère se ruait sur la plaine arabe (31). »*

Néanmoins tous ces événements sont liés, et toutes les populations des confins se sentent concernés par l'armée d'al-Hayba. Nous n'avons pas d'informations sur la participation éventuelle des Rgaybāt à cette épopée. Al-Hayba tente, en tout cas, de les rallier à sa cause comme le montre la lettre qu'il adresse en juillet 1912 à Muḥammad wuld al-Halīl :

*« A notre fils préféré, à notre ami bien choisi, le Seigneur Mohammed ben el Khalil, que Dieu te garde en sécurité et veille sur toi.*

*Salutations complètes et générales sur toi.*

*Le but (de la lettre) est de t'informer qu'aujourd'hui les musulmans se sont entendus pour défendre la cause de la religion de Dieu et de détruire les ennemis partout où ils se trouvent en faisant évacuer les pays musulmans.*

*Ta place est donc préparée chez nous et l'amitié qui nous unit ne fait que se renouveler et se consolider. La porte pour l'émigration étant ouverte, enflamme l'ardeur des gens et fais-leur connaître la force de l'islam et la faiblesse de ses ennemis dans tout le Maroc pour qu'ils se décident.*

*Réunis ta tribu et soutiens-la pour son bonheur complet et éternel.*

*Avec affections salut  
22 chaāban 1330 (1911) (32). »*

Les Rgaybāt ralliés à la France ne partent pas en dissidence, mais il est plus que probable que certains, parmi les insoumis, suivent al-Hayba, ne fussent que ses disciples. Ahmad Bābā Miské nous enseigne qu'il y avait également, avec les Marocains, des guerriers maures de la famille émirale du Trārza (33).

Le soulèvement est général dans le sud du Maroc. Al-Hayba est tout d'abord proclamé sultan à Tiznit, puis à Taroudant, à Agadir, dans le Dadès et dans le Dar'a. Il trouve un précieux allié en la personne d'un puissant chef de l'Atlas, Glāwi Madanī, ancien grand vizir de Mawlāy Hafīz qui était repassé dans l'opposition après avoir été disgracié le 26 mai 1911. Le 18 août,

al-Hayba entre avec son armée dans Marrakech. L'intervention française est alors aussi rapide que brutale :

*« Un petit corps expéditionnaire français, commandé par le colonel Mangin fut donc mandé en toute hâte à Marrakech. L'armée de Cheikh Ahmed el Haiba fut mise en pièce ; les Saharaouis et les Marocains qui s'étaient joints à eux, tout comme les Mauritaniens et les Algériens, etc. n'avaient que leur courage et leur foi à opposer à ce que la technique avait inventé de plus perfectionné en fait d'artillerie, de logistique, d'organisation (34). »*

D'après le général de Boisboissel, 2 000 musulmans auraient trouvé la mort dans ce combat du 6 septembre 1912 (1954, p. 96). N'ayant pas les moyens d'occuper la montagne berbère ni la plaine du Sūs, et encore moins le wād Nūn, Lyautey, premier Résident Général au Maroc, reprend à son compte la stratégie des sultans : il s'allie les chefs des confédérations berbères qui contrôlent les cols de l'Atlas, principaux points de passage vers le sud. Il ne fait, en cela, qu'intensifier ce qu'on a appelé « la politique des grands caïds » :

*« Utiliser les grands caïds en maintenant entre eux la juste mesure sans s'inféoder à l'un d'eux, en particulier sans se laisser entraîner dans leurs rivalités personnelles tout en retenant de celles-ci la part nécessaire pour les neutraliser l'un l'autre et tout en mettant constamment un frein à leurs appétits, pour sauvegarder les populations (35). »*

Cette politique se révèle efficace : Glāwī Madanī cesse de soutenir les résistants, et nous pouvons dire que, dès la fin de l'année 1912, la barrière géographique de l'Atlas est devenue un seuil politique et militaire au service de la colonisation. En janvier 1913, l'armée d'al-Hayba est repoussée au sud de la montagne par les chefs berbères qui l'avaient pourtant laissée passer l'année précédente :

*« La Harka d'el Heiba a été mise en déroute sous les murs de Taroudant par les grands Caïds de l'Atlas, nos alliés.*

*Abandonné au dernier moment par ses meilleurs partisans, il a quitté Taroudant se dirigeant avec les débris de sa mehalla vers le sud. On prétend qu'il renoncerait à poursuivre la lutte. L'agitation de naguère dans le Sous pourrait se calmer (36). »*

### III. A L'OUEST : L'ESPAGNE

A l'ouest du trāb ar-Rgaybāt, c'est l'océan. Barrière naturelle plus efficace que l'Adrār ou la montagne marocaine, l'océan est en même temps une ouverture sur le monde.

La côte est très inhospitalière : les mouillages sont rares et dangereux, une barre, difficilement franchissable, s'étend sur presque toute la longueur du rivage et, enfin, la région littorale, calcaire, est pratiquement privée d'eau douce. Il faudra attendre la construction de ports modernes pour que



puissent être débarquées des troupes en nombre suffisant pour menacer l'intégrité du pays.

Le navigateur Jean de Béthencourt découvre l'archipel canarien en 1402. En 1405, déporté par une tempête, il accoste près du cap Bojador d'où il effectue une petite reconnaissance. Tout au long du XV<sup>e</sup> siècle, les Canariens organisent, sur la côte saharienne, des raids (*entradas*) destinés à les approvisionner en esclaves. En 1476, Diego de Herrera construit le premier établissement espagnol sur la côte d'Afrique, à Santa Cruz de Mar Pequeña, situé probablement à Puerto Cansado, au nord de cap Juby et non à Ifni comme les Espagnols voudront le faire admettre à Mawlāy al-Hasan au traité de Tétouan, en 1860.

Trois ans plus tard, en 1479, les îles Canaries deviennent espagnoles, et l'importance stratégique de Santa Cruz redouble. Pendant près de cinquante ans, les Espagnols tentent d'établir un courant d'échanges stable, qui alimente principalement le commerce d'esclaves destinés, en particulier, aux futures plantations sucrières de l'archipel canarien. Attirés par les oasis du wād Nūn (et sa population de *hrāṭīn* ?) ils utilisent Santa Cruz comme base de départ pour organiser des expéditions vers l'intérieur. Leur succès est de courte durée puisque Santa Cruz de Mar Pequeña est détruite par les Maures en 1524.

Ce n'est qu'à la fin du XIX<sup>e</sup> siècle que, de nouveau, des Européens font leur apparition sur la côte. Nous avons vu que la crise du commerce transsaharien et la politique fiscale du sultan ont poussé les chefs de Glīmin à entrer en contact avec les compagnies commerciales étrangères. Nous n'entrerons pas dans le détail du ballet diplomatique qui s'établit entre les Européens et le wād Nūn, ni de toutes les tentatives échouées. Elles sont plus, en fait, révélatrices des rivalités européennes que des buts, inchangés, de la politique de la famille Bayrūk. Retenons cependant que la première tentative — vaine — d'installation fut espagnole ; elle eut lieu en 1845 avec D. José de Urraca. Les Espagnols semblent abandonner leurs projets en 1874 à la suite des mésaventures de Puyana et Silva, gardés prisonniers à Glīmin, pendant près de deux ans, malgré la signature d'un accord commercial. La seule entreprise réussie est celle de l'Anglais Douglas Mackenzie qui fonde, au cap Juby, le comptoir de Port Victoria en 1875.

Soutenu par son gouvernement, Mackenzie s'allie les Takna de la côte : les Zargiyīn. Malgré l'opposition du sultan et de Mā' al-'Aynīn, le trafic de marchandises se développe à Tarfaya, en particulier entre 1883 et 1888. On a vu en effet, que la crise politique et économique atteint, dans le wād Nūn, un point culminant au début des années 1880. Les expéditions du sultan Mawlāy al-Hasan vers le Sūs, Tiznit et Glīmin favorisent Port Victoria qui reste au-delà des limites du pouvoir marocain (et de sa douane). Bien que la factorie soit attaquée à plusieurs reprises (1879, 1883, 1888, 1889) par les disciples de Mā' al-'Aynīn elle est un pôle d'attraction puissant pour les caravaniers jusqu'en 1888, date de la mort de Mackenzie. En 1894, les Français prennent Tombouctou et ruinent définitivement le commerce transsaharien au profit du trafic saint-louisien. Les Anglais vendent alors, dès 1895, la factorie au gouvernement marocain contre 50 000 livres (accord du 13 mars 1895), afin de l'obliger à contrôler la région de Tarfaya, ou tout

au moins à en interdire l'accès aux autres puissances étrangères. En fait, le Maroc n'arrive pas à contrôler la région, ni même à l'atteindre, et en 1910, le fortin de la North West African Company est investi par des Zargiyîn.

Au moment où, à la conférence de Berlin, l'Europe se partage l'Afrique, la « Sociedad española de geografía comercial » tente, sur le terrain, de faire reconnaître le « protectorat » du roi d'Espagne aux populations maures du Tiris et de l'Adrâr. Emilio Bonelli, représentant de la société, fonde Villacisnéros en 1884, prend possession, au nom de l'Espagne, des régions comprises entre le cap Blanc et le cap Bojador et organise, en 1885, deux expéditions commerciales au Tiris et dans l'Adrâr Şuţţuf. En 1886, une seconde mission est organisée, vers la *sabha* d'Iğil par la société. Un militaire, le commandant D.J. Cercera, un politicien, le consul F. Rizzo et un universitaire, le professeur F. Quiroga y rencontrent l'émir de l'Adrâr, Aḥmad *wuld* Mḥammad et des notables Rgaybât et *awlād* Dlaym. Deux traités sont signés. Le premier annexe à l'Espagne la zone comprise entre l'Atlantique et l'Adrâr *tmar*, l'autre établit le protectorat du roi d'Espagne sur l'émirat de l'Adrâr. A peu près au même moment, le consul Don Alvarez Perez reconnaît la zone côtière comprise entre le cap Bojador et le *wād* Dar 'a. Il entre en contact avec des Takna *ayt* Mūsā u 'Alī et surtout, des Zargiyîn. Aucun écrit n'est signé, mais la société de géographie espagnole prétend avoir obtenu de ces entrevues l'autorisation de s'installer dans le pays et d'y établir le protectorat. Au regard du droit international, cet accord n'a évidemment aucune valeur. Au regard du droit coutumier local, il n'est pas valable non plus car, en l'absence de chef régional, il aurait fallu une concertation générale réunissant des représentants de tous les groupes nomades et semi-nomades de la région pour qu'une telle décision puisse être admise par tous.

D'après A.B. Miské les chefs maures ne pouvaient pas comprendre l'importance ni même la signification politique de tous ces accords :

*« C'est que la conférence de Berlin se préparait et que l'Espagne, en pleine décadence, s'empressait de prendre une option sur le pays, à défaut d'avoir les moyens d'en prendre possession. Nos ancêtres, qui signèrent à la Kedia d'Idjil (aujourd'hui Zouérate) ce qu'ils croyaient être un traité d'amitié ignoraient la nature de l'enjeu (37). »*

De toute façon la France refuse de reconnaître ces traités qui n'ont pas été notifiés aux États européens et, nous l'avons vu, en 1909, installe son protectorat sur l'Adrâr.

Trois conventions franco-espagnoles seront nécessaires pour délimiter la colonie :

- 27 juin 1900 :

Les frontières du Rio de Oro sont délimitées, au sud, par la frontière mauritanienne actuelle et, à l'ouest, par le méridien 14° 20'. L'Espagne renonce aux traités de 1886 et laisse les salines d'Iğil à la France. Au nord, c'est l'indécision et la prudence diplomatique : il ne s'agit pas de heurter la cour chérifienne dont nous avons vu la politique saharienne.

- 3 octobre 1904 : Quelques précisions sont apportées : le tracé de la frontière suit le méridien 14° 12' jusqu'au parallèle 26 qu'il longe vers l'est jusqu'au 11° de longitude avant de remonter vers le nord. La colonie espagnole acquiert ainsi la région de la Sāgya al-Ḥamrā'. La frontière avec le Maroc reste indéterminée.
- 27 novembre 1912 : Tandis que la France instaure son protectorat au Maroc, la frontière du Sahara espagnol est fixée au wād Dar'a. La région comprise entre cet oued et le 27° 40' de latitude nord (cap Juby) est considérée, non pas comme un territoire colonial mais comme une zone de protectorat au même titre que la zone d'Ifni également attribuée à l'Espagne.

Sur le terrain, une factorie de la Compagnie transatlantique espagnole et une petite garnison d'une soixantaine d'hommes ont été installées à Villa-Cisnéros. Des relations commerciales sont entretenues avec les campements voisins, et les populations considèrent les habitants de Villa-Cisnéros comme des « locataires ». Les Espagnols ne bougent pas de leur garnison tant que la guerre sainte ravage le pays. Ce n'est qu'en 1910, deux mois après la mort de Mā' al-'Aynīn, que Francisco Benz, gouverneur du Rio de Oro depuis 1903, ose sortir de ses murs pour se rendre à Atar avec un commerçant espagnol et une escorte de trente awlād Dlaym. L'accueil des autorités françaises est courtois mais la méfiance reste de mise :

*« Malgré la cordialité apparente de cet officier, qui, accompagné d'un commerçant poussa jusqu'à Atar, malgré les attentions courtoises dont il fut l'objet de la part des autorités françaises, des bruits coururent, dans les tribus, disant que le représentant de la nation voisine avait peut-être, dans ses conversations avec les représentants des tribus encore flottantes et indécises à demander l'Aman à la France, fait un tableau un peu sombre des inconvénients de la soumission à la France et un peu flatteur des avantages d'un ralliement en terres espagnoles. Il attirait notamment l'attention des tribus riches en chameaux sur la bienveillance de l'Espagne qui ne perçoit pas l'impôt, des chameaux, et pour cause (38). »*

Cette première manifestation des Espagnols marque le début de leur activité politique au sein des populations nomades qui fréquentent les pâturages de « leur » zone et que cherche à attirer l'administration française :

*« Une seule fois, en 1910, le résident de Villa-Cisnéros inquiet des résultats de notre politique qui avait amené les Ouled Delim du Nord, dont les terrains de parcours chevauchent sur les deux territoires limitrophes, à venir offrir leur soumission en Adrar, se rendit avec une escorte à Atar sous un prétexte futile. en réalité pour montrer aux indigènes que les Espagnols étant amis des Français, ceux-ci n'oseraient rien entreprendre contre les tribus nomadisant dans le Rio de Oro.*

*En même temps, le résident de Villa-Cisnéros cherchait à détourner les Ouled Delim de venir faire leur soumission en Adrar, leur faisant remarquer que les Espagnols ne leur demandaient aucun impôt et que ceux qui viendraient se soumettre aux Français seraient exclus des rapports commerciaux avec la factorie de Dakhla. Les chefs y perdraient la remise qu'ils avaient coutume de toucher sur les affaires (39). »*

Le commandant Gillier, qui décrit en 1926 ces événements, se fait ainsi l'écho, dix-sept ans plus tard, des premiers « échanges » de la guerre d'influence à laquelle vont se livrer les deux nations pendant près de cinquante ans. Les autorités espagnoles, ne disposant pas des moyens militaires que les Français avaient mis en place en Mauritanie, vont, jusqu'en 1934, se limiter, pour l'essentiel, à une politique d'intrigues cherchant à la fois à attirer les populations nomades et à contrecarrer les objectifs français. Elles vont, dans ce but, appuyer la résistance saharienne en refusant le droit de poursuite, sur son territoire, aux représentants de l'armée française. C'est ainsi que, paradoxalement le territoire de la colonie espagnole sera le dernier refuge de la lutte anticoloniale au Sahara occidental.

A la veille de la Première Guerre mondiale, le *trāb ar-Rgaybāt* et le *wād Nūn* sont encerclés par les forces coloniales : en Mauritanie, les Français, installés en Adrar en 1909, montrent, en 1913, qu'ils sont capables d'atteindre Smara, le cœur du Sahara occidental et de la résistance. Dans le Sud-algérien, ils se rapprochent également en occupant, en 1910, l'oasis de Tabelbala et en organisant des tournées méharistes dans le Nord de l'erg Igīdi. Au Maroc, en 1913, ils sont à Agadir et les grands Caïds de l'Atlas contrôlent, pour eux, la plaine du Sūs. A l'Est, c'est le grand désert, le « domaine du feu », où les conditions climatiques sont hostiles au nomadisme pastoral. A l'Ouest, les Espagnols, pour un temps, sont des alliés parce qu'ils n'ont pas les moyens d'être des ennemis, et qu'ils se plaisent à contrecarrer les intérêts français. Ces derniers, pendant vingt ans vont chercher à resserrer leur étau par une stratégie simple que résume le commandant Gillier :

*« L'encerclement progressif des dissidents est donc le but vers lequel doivent tendre tous nos efforts. Toutefois, cet encerclement nécessitant une action combinée du Maroc, de l'Algérie et de la Mauritanie, ne pourra entrer dans sa phase réellement efficace qu'après une période préparatoire, au cours de laquelle le Maroc sera venu occuper son front saharien.*

*A ce moment-là seulement une politique saharienne d'ensemble basée sur la force, la seule qui, en définitive, puisse amener les dissidents à offrir leur soumission, permettra d'obtenir des résultats rapides et durables (40). »*

1. MONTANÉ in GILLIER, Paris, 1926, p. 135.
2. GILLIER, Paris, 1926, p. 175.
3. BRISSAUD, A.N., Nouakchott, 1938, A.P.E./2/83.
4. Droits de pacage.
5. BRISSAUD, *ibid.*, 1983, A.P.E./2/83.
6. Représentant religieux du *šayḥ* en Adrār. La même année, un fils de Mā' al-ʿAynīn, le *šayḥ* Ḥasana, qui s'occupe activement de la lutte en Adrār, tente en vain de réconcilier *awlād* Bū as-Sbaʿ, Rgaybāt et *awlād* Gaylān.
7. BRISSAUD, A.N., *ibid.*
8. BRISSAUD, A.N., *ibid.*
9. CLAUDEL, A.N., Nouakchott, 1910, A.P.E./2/17.
10. CLAUDEL, A.N., *ibid.*
11. MOURET, A.N., Nouakchott, 1913, A.M. n° 90.
12. MOURET, *ibid.*
13. M.S. *wuld* ʿABD AL-HAYY, Manuscrit 1933, voir Annexe, p. 234.
14. MOURET, A.N., Nouakchott, 1913, A.M. n° 68.
15. MOURET, *op. cit.*, A.M. n° 90.
16. GILLIER, Paris, 1926, p. 236.
17. M.S. *wuld* ʿABD AL-HAYY, *ibid.*, voir Annexe, p. 234.
18. GILLIER, *ibid.*, p. 236 (note).
19. BRISSAUD, *ibid.*
20. BRISSAUD, *ibid.*
21. M.R. THOMAS, Paris, 1960, p. 19.
22. M.R. THOMAS, *ibid.*, p. 20.
23. A.G.P. MARTIN, Paris, 1923, p. 428.
24. *Ibid.*, p. 429.
25. AḤMAD AL-HAYBA *wuld* MĀ' AL-ʿAYNĪN, A.N., Nouakchott, 1909, A.P.E./2/119.
26. Consul de France à Fez, Nouakchott A.N., 1909, A.P.E./2/119.
27. P. MARTY, Paris, 1916, p. 142.
28. A.G.P. MARTIN, Paris, 1923, p. 539.
29. A.N., Nouakchott, A.P.E./2/119.
30. BOISBOISSEL, Paris, 1954, p. 94.
31. BOISBOISSEL, *ibid.*
32. AḤMAD AL-HAYBA, *ibid.*
33. A.B. MISKE, Paris, 1978, p. 94, note 1.
34. *Ibid.*, p. 93.
35. BOISBOISSEL, *ibid.*, p. 96.
36. Dakar à Saint-Louis, A.N., Nouakchott, janvier 1913, A.P.E./2.
37. A.B. MISKE, *ibid.*, p. 83.
38. BRUGNOT, A.N., Nouakchott, *Note sur les Rguibat*, 1912, A.P.E./2/77.
39. GILLIER, *ibid.*, p. 295.
40. GILLIER, *ibid.*, p. 305-306.

## CHAPITRE VI

### VINGT ANS DE RÉSISTANCE SAHARIENNE

Depuis la démonstration de force du colonel Mouret, en 1913, et jusqu'à la reddition des Rgaybāt Sāhil, le 8 mars 1933, la région du Sahara occidental qui comprend le nord du Trārza, l'Adrār, le Hawz septentrional et l'Azawād soudanais est le théâtre d'une résistance à l'occupation française animée, de l'extérieur, en partie par les successeurs de Šayḥ Mā' al-'Aynīn, mais aussi par les groupes locaux insoumis, principalement par les fractions Rgaybāt. Cette résistance a été rendue possible par le fait que les forces coloniales françaises ne contrôlaient pas le *trāb ar-Rgaybāt*, et qu'elles ne pouvaient franchir les frontières du Rio de Oro, possession espagnole.

#### I. L'AHAL MĀ' AL-'AYNĪN

##### A. La succession du šayḥ

L'ampleur du mouvement dirigé par Mā' al-'Aynīn avait été considérable. Ses succès politiques s'étaient traduits, sur le plan matériel, par un afflux de dons à la nouvelle confrérie. Des filiales de la *zāwiya* mère s'étaient ouvertes dans le *wād Nūn*, la plaine du Sūs, le Hawz de Marrakech et jusqu'à Fez. Mā' al-'Aynīn laissait également, à sa mort, la promesse d'une abondante postérité grâce à ses 32 fils. Comme son père Muḥammed Fādīl, il avait contracté plusieurs mariages politiques et s'était en même temps doté d'une progéniture nombreuse qui devait former le premier noyau de l'*ahal Mā' al-'Aynīn*. D'après le document sur les fils de Mā' al-'Aynīn dont nous disposons (1) nous pouvons reconstituer la liste des groupes auxquels le *šayḥ* s'est allié en y prenant femme :

- Brābiš
- 'Arūsi' īn
- *awlād* al-Lab
- *ahal* 'Abd al-Ḥayy
- *ahal* Muḥammad Sālīm
- Tandġa
- *awlād* Bū as-Sba'

Du point de vue géopolitique il apparaît clairement que ce réseau d'alliance réunit des groupes, religieux pour la plupart, échelonnés tout au long de la piste qui relie le Maroc à Tombouctou en passant par la Sāgya al-Ḥamrā', l'Adrār et le Tagānt :

- 1 — dans l'Azawād et la région de Tombouctou : les Brābiš ;
- 2 — au Tagānt : les Tandġa ;
- 3 — dans l'Adrār : l'*ahal* Muḥammad Sālim ;
- 4 — au Tiris : les *awlād* al-Lab et les *awlād* Bū as-Sba'
- 5 — au Zammūr : l'*ahal* 'Abd al-Ḥayy (Rgaybāt)
- 6 — dans la Sāgya al-Ḥamrā' : les 'Arūsi' in

Seuls les *awlād* al-Lab et les *awlād* Bū as-Sba' ne sont pas des groupes classés *zwāya* : les premiers sont les protecteurs des Bārik Allah (*zwāya* du Trārza septentrional). C'est chez ces derniers que Mā' al-'Aynīn avait trouvé ses premiers disciples de l'Ouest avant de s'installer dans le Nord du pays. Il tenta toujours de les éloigner de l'influence religieuse de Ṣayḥ Sīdiya Bābā, son rival religieux et politique qui ouvrit Butilimīt aux Français au début de la « pacification ». Les *awlād* bū as-Sba' sont les ennemis jurés de Ṣayḥ Sīdiya : ils ont, en 1905, écrasé ses parents, les *awlād* Bīri qui, armés par X. Coppolani, avaient tenté de les attaquer entre l'Adrār Suṭṭuf et le Taziast. Les *awlād* Bū as-Sba' sont maîtres de la piste de Saint-Louis. Par les *awlād* al-Lab et les *awlād* Bū as-Sba', Mā' al-'Aynīn se trace un chemin à travers le Trārza, fief de Ṣayḥ Sīdiya.

Par le biais des mariages successifs, Mā' al-'Aynīn put avoir de très nombreux enfants. Nous n'avons pas de renseignements précis sur ses filles, mais nous pouvons penser qu'elles ont été mariées dans la perspective de renforcer les alliances avec les principaux disciples de la confrérie et de grossir rapidement l'*ahal* Mā' al-'Aynīn.

La succession politique du ṣayḥ ne donna lieu à aucune contestation puisque lui-même désigna son successeur avant de mourir, au vu et au su de tous ses disciples : le onzième de ses fils, al-Ḥayba, enfant de sa première femme, Maymuna *bint* Ahmad al-'Aliyīn, des Brābiš, accède au rang de *ḥalīfa* et est élu sultan dans le Sud-marocain, en 1912. Nous avons vu comment, défait par la colonne Mangin le 6 mai 1912, il a ensuite été rejeté par les grands caïds de l'Atlas hors de la plaine du Sūs. Comme son père, il se retire dans le *wād* Nūn, en face de Tiznit, à Kardūs et continue d'organiser la résistance et la guerre sainte. Dans la Sāgya al-Ḥamrā', son frère germain, Muḥammad al-Aġdaf dirige le combat d'al-Bwarāt, et affronte avec ses partisans sahariens la colonne Mouret au combat du *wād* Tagliyat. Il est assisté de son jeune frère, Marabbi Rabbu, douzième fils de Mā' al-'Aynīn.

Au moment de l'affaire Mouret, la plupart des Rgaybāt Sāhil qui avaient rallié la France en 1907 sont en dissidence, et participent, aux côtés de l'*ahal* Mā' al-'Aynīn, des Takna, et des *awlād* Dlaym, aux raids organisés contre les forces françaises de Mauritanie. L'année 1913 est d'autant plus faste pour les résistants que les pâturages sont plus verts dans le Zammūr où il a plu : Mouret décrit ce massif, où l'armée française pénètre pour la première fois, et le compare à un champ de fleurs.

A la fin de l'année 1913, le Résident Général du Maroc envisage de donner à al-Hayba un commandement dans le Sud et à en faire un « grand caïd » de plus. Connaissant mal le pays, il propose aux autorités françaises de Mauritanie, dans le cadre de sa stratégie politique coutumière, de lui attribuer la région de la Sāgya al-Ḥamrā', pensant que celle-ci était d'obédience française :

*« Le traité entre l'Espagne et la France du 27 novembre 1912 reconnaît à l'influence espagnole la zone comprise entre le Dra et le parallèle 27° 40' : c'est seulement au sud de ce parallèle que nous devons chercher un commandement à attribuer éventuellement à El Hiba. Il semble que le bassin de la Seguiat el Hamra pourrait sans inconvénient lui être abandonné sous certaines conditions de dépendance vis-à-vis du Maghzen à déterminer.*

*Nous avons intérêt à faire à El Hiba une situation telle qu'il ne soit plus tenté de chercher à rétablir, par les armes, sa fortune (2). »*

Mouret répond à Lyautey qu'il ne saurait être question d'attribuer à al-Hayba la Sāgya al-Ḥamrā' qui, de toute façon est en territoire espagnol ; la solution, si l'on veut donner à al-Hayba un commandement, est forcément « marocaine » et non « mauritanienne » puisqu'à la suite de son père, il est en fait, politiquement Marocain et non plus Saharien :

*« Il est impossible qu'el Hiba puisse se contenter de la seule région de la Seguiat el-Hamra, c'est-à-dire un commandement situé en zone semi-désertique et renonce à tout désir de pénétration ou d'influence sur la région du nord de l'oued Dra.[...] Depuis plusieurs années Ma el Aïnin avait abandonné à peu près entièrement Smara et la Saguiat pour se fixer au nord de l'oued Dra. Il était venu à Tiznit où il avait réussi à se créer dans toute la région de sérieux intérêts matériels et une grosse influence personnelle. C'est à Tiznit qu'il est mort et que s'élève son tombeau. [...] Son départ à Tiznit était lié au fait que la région de la Saguiat n'offrait pas de très grandes ressources et ne parut pas pouvoir nourrir beaucoup de populations. [...] La plus grande partie des aliments ou objets nécessaires à la vie des habitants doit venir du dehors. Cette zone ne pourra jamais constituer un commandement pour un personnage tant soit peu ambitieux ou intéressé et un commandement de « rapport » ne peut se concevoir qu'au nord de l'oued Dra. [...] Nous occuperons forcément un jour l'oued Noun : pourquoi ne pourrions-nous pas lui reconnaître tout de suite un droit d'accès ou de résidence dans cette région puisque de toute façon il y aurait effraction continue si l'on voulait le cantonner au sud du 27° 40' parallèle. [...] Le commandement éventuel à attribuer à el Hiba ne doit pas être sur le territoire maure (3). »*

L'année 1914 est mauvaise dans le Nord : c'est la sécheresse et la famine qui l'accompagne. Les dissidents et Muḥammad al-Aḡḡadaf, craignant que l'exploit de Mouret ne se renouvelle, sont aux aguets, d'autant que l'armée française renforce son dispositif de protection en Mauritanie :

*« Les dissidents, malgré leur jactance, ne redoutaient rien tant qu'une nouvelle incursion sur leur territoire. [...] Tout en répétant qu'ils envahiraient à nouveau la Mauritanie, ils ne cessaient de s'enquérir sur les mouvements du colonel et de s'informer s'il n'était pas en route pour l'Adrar. Ils avaient,*



*en permanence, des choufs à la Guelta Zemmour et à Bir Moghrein chargés de les prévenir rapidement de l'approche d'un détachement français. [...] L'arrivée du colonel en Adrar avec des renforts et la constitution des deux groupes ci-dessus (deux groupes de renforts armés sont installés au Trārza et en Adrār) a eu un effet immédiat : Laghdaf avec le parti des irréductibles s'éloigna aussitôt jusqu'à l'oued Dra, augmentant ainsi sérieusement la distance qui les séparait de nous. Le parti des soumissionnaires, grossi d'un certain nombre d'hésitants, se sépare d'eux et maintint à côté de Bir d'où il envoyait aussitôt une sorba qui arrive à Atar en janvier (1914) pour fixer les conditions de soumission (4). »*

Dans le même temps, les fils de Mā' al-'Aynīn, Muhammad al-Aġdaf et Marabbi Rabbu parcourent les campements des dissidents et cherchent à les convaincre de repartir pour la guerre sainte. Il semble qu'ils connaissent quelques déboires :

*« Laghdaf et Merebbi Rebbo : difficultés dans leur effort pour lever de nouveaux contingents dans les tribus de l'oued Noun (5). »*

Ces difficultés peuvent s'expliquer assez aisément : les populations sont conscientes d'être encerclées par les forces armées françaises, même si le cercle est vaste. Par ailleurs, les dernières tentatives d'al-Hayba ont échoué, et quant au raid, certes, victorieux, de Muhammad al-Aġdaf sur al-Bwarāt [...] il a amené les Français jusqu'au cœur du pays. Quel que soit le degré de haine qu'on voue à l'occupant, il faut bien reconnaître sa supériorité militaire. La prudence reste donc de mise. Une partie des Rgaybāt Sāhil a pris le chemin de la soumission : Muhammad wuld al-Ḥalīl a demandé la paix, en avril 1914 et il est suivi, en 1915, par une délégation de Swā'ad, qui se soumettent à condition de ne pas dépendre de lui. Il semble qu'al-Hayba lui-même ait également songé un instant à se rendre avant d'avoir perdu toute influence sur ses disciples et partisans : sollicité par Lyautey, Mouret a engagé, avec celui qu'on appelle le prétendant (au trône marocain), des pourparlers en utilisant son oncle, Ṣayḥ Sā'ad Bū. Ce dernier, frère et disciple de Mā' al-'Aynīn s'était installé dans l'Adrār Suṭṭuf et avait rallié la France en 1909. Le gouverneur Gaden nous apprend :

*« El Hiba profita de la venue à Saint-Louis, en mai 1914, des chefs Reguibat et de l'émir de l'Adrar pour faire des offres de soumission ou tout au moins une trêve de quatre ans devant être suivie de soumission en échange de la restitution des biens qui avaient été possédés par leur père en Adrar (6). »*

En fait al-Hayba va continuer à lutter. Il y est poussé par la propagande germano-turque, appuyée et encouragée par la politique espagnole de F. Benz. Nous sommes en effet à l'orée de la Première Guerre mondiale dont on connaît les enjeux colonialistes. Il est difficile d'évaluer l'impact de cette propagande germanique. Cependant, à partir de cette période, les principaux leaders politiques de la confrérie, de même que les fils de Bayrūk, se trouvent enfermés dans le cercle infernal des compromissions. En même temps, la résistance saharienne perd son unité qui était, peut-être, sa seule chance du succès :

*« Mais la guerre allait nous empêcher de soumettre el Hiba en lui donnant l'appui de la propagande germano-turque et en consolidant ainsi sa situation chancelante. Les Espagnols purent alors profiter de ce que notre attention se détournait du désert pour tenter d'y développer leur influence. C'est en 1914, en effet, que parut l'« Essai » d'Enrique d'Almonté(7) [...] Almonté ne s'y montre pas favorable à la France, qu'il accuse de malhonnêteté diplomatique. On ne doit donc pas s'étonner que, s'orientant, selon la tradition vers l'oued Noun, il ait indiqué aux autorités du Rio de Oro des objectifs tout à fait éloignés d'une collaboration avec nous : faire alliance avec el Hiba et les ouled Beyroukh et, en en faisant des « grands caïds », dominer par eux tout le pays entre l'Anti-Atlas et la frontière de notre Mauritanie(8). »*

Malgré tout, l'hiver 1914 est remarquablement calme en Adrār puisque Modat peut écrire :

*« Jamais la Mauritanie n'avait enregistré un calme aussi absolu que cet hiver là : pas un seul dissident n'a pénétré sur son territoire où il n'a pas été volé un seul mouton ni tiré un seul coup de fusil, fait sans précédent que tous les Maures ont remarqué(9). »*

Il est vrai que les moyens militaires français ont été augmentés et que le Cercle de Port-étienne (Nouadhibou) a été créé :

*« Nous avons maintenant l'outil méhariste qui convient. Notre organisation militaire et administrative sur la frontière nord est améliorée par la création du Cercle de Port-étienne sur le territoire duquel nomadisera dorénavant le peloton méhariste affecté au Trarza(10). »*

Mauvaise année sur les pâturages du Nord, contrecoup des violences subies au nord comme au sud, la résistance saharienne s'essoufle. Al-Hayba a failli se rendre, comme on l'a vu. Mais dès l'année suivante, avec les premières pluies et, peut-être l'annonce de la guerre en France, l'espoir renaît. Le rapport mensuel du Protectorat marocain, en 1915, se fait l'écho du renouveau de l'action d'al-Hayba dans le Sud-marocain :

*« El Hiba est en rapport avec les gens de l'action allemande [...] Sidi Ali, l'oncle d'el Hiba, continue sa propagande et distribue des lettres venant de Kerdous annonçant pompeusement que les éléments Maghzen vont être chassés du Sous. [...] Le chérif Si Mohammed el Haoussine est toujours à Tiznit, incapable d'imposer son autorité à son fils qui reste le véritable maître de Tazeroualt liant sa cause à celle des partisans d'el Hiba. [...] Les Aït Ba Amran continuent à être l'objet de sollicitations du parti d'el Hiba. [...] Villa-Cisnéros est le siège d'une active propagande allemande contre nous. [...] Merebbi Rebbo a été remplacé comme Khalifa par el Ouali. Néanmoins sa qualité de frère aîné lui conférerait encore certaines prérogatives(11). »*

La prépondérance de Marabbi Rabbu, que souligne ce rapport, n'est pas due à son âge, mais au fait qu'il est le frère germain d'al-Hayba. Il est important, en effet, de noter que les fils de Maymuna bint Aḥmad al-ʿAliyīn épouse, préférée, dit-on, de Mā' al-ʿAynīn ont hérité du pouvoir politique

de la confrérie. Il apparaît même clairement que le vieux *šayh* avait cherché à partager, entre ces cinq fils, l'espace géopolitique d'influence de sa confrérie en les envoyant, de son vivant, comme agents, dans les zones qu'il leur avait choisies, peut-être en fonction de leurs personnalités respectives. N'oublions pas que Mā' al-'Aynīn était fin politique ; il est inconcevable qu'il ait laissé au hasard le soin d'accorder à chacun de ses enfants leur sphère d'influence.

Ce partage apparaît très nettement entre les cinq fils de Maymuna :

— Le premier, Šbihanna, deuxième fils de Mā' al-'Aynīn, fut l'agent d'al-Hayba chez les *ayt* Atṭa, dans les oasis du Bāni et chez les Brābar.

— Le deuxième, Ṭālib Ḥiyyār, huitième fils de Mā' al-'Aynīn, chassé du Sūs avec al-Hayba qui lui avait laissé le commandement de la région de Taroudant, regarde à nouveau vers l'Adrār, qui est en fait la région d'influence que son père lui avait destinée en l'y envoyant bien souvent comme agent principal.

— Le troisième, Muhammad al-Aḡdaf, successeur désigné (*ḥalifa*) d'al-Hayba, est resté dans le *wād* Dar'a et la Sāgya al-Ḥamrā' ;

— Le quatrième Ṭālib Ḥiyyār, dit Marabbi Rabbu, était sans doute encore trop jeune à la mort de son père pour avoir été chargé de représenter la confrérie dans une région particulière. Après avoir secondé quelque temps Muḥammad al-Aḡdaf au Sahara, il s'imposera comme successeur à Kardūs à la mort d'al-Hayba. C'est là sans doute une initiative que Mā' al-'Aynīn n'avait ni prévue ni souhaitée.

Le vieux *šayh* avait donc laissé à ses fils préférés le pouvoir politique de la confrérie, sous la direction de celui qui lui en paraissait le plus digne, al-Hayba, dans une orientation exclusivement marocaine où il voyait l'avenir de ses enfants et disciples. Par ailleurs, il avait légué, en pays maure, sa *baraka* et son pouvoir religieux à son quatorzième fils, Na' ma :

*« Naama : fils d'une femme des marabouts ahel Mohamed Salem de l'Adrar. Il joue auprès de son père le rôle d'intendant et de chambellan. Sa grande réputation de science lui valut le respect et l'attachement des telamids de son père et il peut ainsi prendre la tête d'un parti hostile aux fils de Maymouna (12). »*

*« Néma : chargé par son père de l'entretien de ses femmes et de ses enfants mineurs. C'est en quelque sorte l'oukil (Celui qui nourrit) de la famille. Il a une grande réputation de savoir et les telamids des ahel Ma-el Aīnin professent pour lui un respect et un attachement particuliers (13). »*

Un autre fils de Mā' al-'Aynīn, al-Wālī, jouera un rôle politique important par la suite. Il apparaît pour l'instant comme un « outsider ». Il est bien aimé des Rgaybāt puisqu'il leur est apparenté par l'*ahal* 'Abd al-Ḥayy, son groupe d'appartenance maternel. Il a combattu les Français depuis qu'ils ont cherché à s'installer en Adrār, et s'est peu compromis auprès des postes espagnols. Si l'on excepte Ṭālib Ḥiyyār, qui a une influence certaine chez les Rgaybāt Sāhil, et notamment dans les familles des fractions ralliées à la France et

nomadisant à proximité de l'Adrār, al-Wālī est le seul des fils de Mā' al-'Aynīn à bénéficier d'une écoute chez les Rgaybāt dissidents, et particulièrement chez les al-Gwāsīm. Nous voyons apparaître, ainsi, entre les fils du *ṣayh*, les germes d'une compétition qui éclatera effectivement quelques années plus tard.

## B. La politique française et ses erreurs

Mais nous sommes en 1916. Le gouverneur espagnol, F. Benz, avec l'appui d'al-Hayba, installe une garnison à Tarfaya, au cap Juby. Les Français de Mauritanie s'inquiètent, comme le montrent ces *Instructions aux pelotons méharistes sur l'orientation politique vis-à-vis des grands nomades du nord* :

*« L'occupation de Tarfaya par les Espagnols peut amener un changement complet dans l'organisation des groupements insoumis du nord et leur donner des moyens d'actions nouveaux. [...] C'est une porte ouverte aux Allemands pour pousser avec plus d'activité la lutte contre nous en donnant à ces groupements armes et munitions et en favorisant le rapprochement des fractions sous l'autorité des Ahel Ma el-Aīnin. [...] Notre marine en exerçant un contrôle sévère sur les navires qui touchent à Tarfaya limitera l'importation des armes mais il nous appartient de manœuvrer pour empêcher les Ahel Ma el-Aīnin de rassembler sous l'autorité d'el Hiba toutes les fractions du nord en vue d'une action concentrée soit sur le sud marocain, soit sur la Mauritanie. [...] Il faut tenter d'attirer à nous une partie au moins de ces fractions. [...] (14). »*

La France a donc décidé de réagir fermement. Au sud comme au nord, cette fermeté va s'exercer.

Au sud, c'est-à-dire en Mauritanie, le commandant de Cercle de l'Adrār décide de considérer comme dissidente l'ensemble de la population qui nomadise en dehors du Cercle ; même s'il s'agit de groupes ayant eu l'occasion de faire soumission comme c'était le cas pour la plupart des Rgaybāt Sāhil :

*« Ne pas faire de distinctions entre dissidents proprement dit (ceux qui ont fui la Mauritanie devant notre occupation) et ceux qui résident normalement en dehors de notre zone d'action effective (15). »*

Des erreurs de jugement vont être commises. L'administration française considérait Muḥammad *wuld* al-Ḥalīl comme le chef de tous les Rgaybāt, alors qu'il n'en était que le représentant officiel. Lorsque l'assemblée des Swā'ad (Rgaybāt Sāhil) émet comme condition *sine qua non* à sa soumission de ne pas dépendre de lui, c'est la stupeur dans le camp français. A l'excès de confiance succède l'excès de méfiance : Muḥammad *wuld* al-Ḥalīl, privé de son titre, est écarté, et les Rgaybāt soumis sont placés sous l'autorité de l'émir de l'Adrār :

*« Il importe de maintenir cette dépendance traditionnelle des Rguibat à l'émir de l'Adrār et de faciliter à nos unités méharistes la surveillance des*

*Rguibat soumis, d'intéresser directement à notre action politique l'émir Sidi Ahmed et de constituer autour de ce dernier un goum de guerriers de l'Adrar qui s'entend assez pour cette besogne de surveillance qui vise les Rguibat (16). »*

C'était commettre une triple erreur politique :

— Écarter Muḥammad *wuld al-Ḥalīl* était méconnaître les limites et les possibilités réelles de son influence. Nomadisant aux marches de l'Adrār, il va créer bien des difficultés à l'administration ; il sera finalement expulsé, ce qui ne fera qu'entériner la précédente erreur :

*« Mécontent d'avoir été écarté ould Khalil boude et veut qu'on s'aperçoive de cela. Il transmet des lettres contenant de fausses nouvelles ; il encouragerait le désordre chez les Ideichelli. Dans tous ces agissements le Capitaine Modat voit les prodromes d'un prochain départ en dissidence. Ainsi, sur l'instigation du chef-lieu, fait-il venir ould Khalil à Atar où, publiquement, il lui reproche sa conduite [...] Le gouvernement est de plus en plus mécontent d'ould Khalil aussi le gouverneur général approuve-t-il la demande d'expulsion faite par le commissaire de gouvernement. Le 5 octobre 1915, le vieux chef Rguibat quitte Atar sous escorte pour Chreirik d'où le premier peloton méhariste le fait conduire jusqu'à Tourine (17). »*

Contraint de rejoindre les dissidents, il est bien évident que Muḥammad *wuld al-Ḥalīl* va user de toute son influence pour que les *awlād Mūsā* soumis, au moins, le rejoignent.

— La deuxième erreur politique fut de placer les Rgaybāt sous l'autorité de l'émir de l'Adrār. Il était pourtant clair que les Swā'ad, ayant refusé l'autorité d'un Rgaybī, n'allaient pas accepter aisément celle d'un étranger à la *qabila*, fut-il l'émir lui-même. Les *awlād Mūsā* ne pouvaient non plus applaudir à l'éviction du plus valeureux d'entre eux au profit de l'émir. Modat fait une erreur en admettant pour acquise la « dépendance traditionnelle » des Rgaybāt à l'émir, même si des relations d'amitié ont effectivement, dans le passé, rapproché de Sid Aḥmad les plus adrarois des Rgaybāt.

— La troisième erreur est peut-être la plus grave : l'administration autorise, de fait, les guerriers de l'Adrār à pénétrer les campements des Rgaybāt pour y faire leur police... C'était méconnaître l'histoire récente des relations entre les Rgaybāt et les guerriers de l'Adrār, et en particulier les *awlād Ḡaylān*. Ces derniers ne se privent évidemment pas de commettre ce que les documents militaires reconnaissent comme des « méfaits ».

Dans son rapport annuel de 1915, le colonel Obissier considère l'échec de sa politique, en cherche les causes et propose des solutions :

*« La soumission pure et simple de mai 1914 ne pouvait aboutir qu'à une équivoque, c'est pourquoi il y a lieu de se préoccuper de chercher une autre solution de la question pour l'établissement d'un modus vivendi s'appliquant à l'ensemble des nomades du Nord et comportant la liberté de nomadisation sous certaines réserves à déterminer telles que préavis, droits de pacage etc. [...] (18). »*

A la fin de l'année 1916, l'ensemble des Rgaybāt soumis quittaient l'Adrār et rejoignaient Muḥammad *wuld* al-Ḥaḥīl. Ils faisaient parvenir, au début de l'année suivante, des propositions de « paix éloignée » aux autorités militaires françaises d'Atar :

*« D'ailleurs, dans une lettre du 24 février 1917 au Commandant de l'Adrar, la Jemaa des Rguibat écrit : "les nombreux rezzou que nous faisons et les biens que nous enlevons d'une façon plus ou moins légitime ne sont motivés que par le fait que vous nous empêchez d'avoir ce que nos ancêtres nous ont laissé c'est-à-dire notre commerce et nos terrains de culture"; O/Khalil déclare qu'il est impossible d'empêcher le razzi du Hodh et de l'Azaouad, il nous offre une paix éloignée avec paiement d'un chameau par fraction (19). »*

Il est clair que les Rgaybāt Sāhīl ne souhaitent pas la guerre avec les Français ; ils savent qu'ils ne seraient pas en mesure de la gagner. Il apparaît également que les méthodes d'administration qui leur ont été appliquées ne les satisfont pas. Elles heurtent leurs habitudes d'indépendance, nécessaires à la production pastorale chamelière. Elles sont contraires à leur code de l'honneur : il leur est impossible d'accepter, aux yeux de tous, d'être ainsi soumis aux guerriers de l'Adrār qui ne doivent plus être autorisés à agir en maîtres dans leurs campements.

Au nord du Sahara, la réaction de fermeté de la France s'est faite, là, sans équivoque, par l'envoi d'une colonne militaire partie de Marrakech vers Tiznit sous le commandement du général Lamothe. C'est al-Hayba lui-même qu'il s'agit de neutraliser avant que l'appui germano-espagnol ne lui permette de réunir une armée. Au désert, c'est l'affolement : l'étau se resserre. Le Nord-Ouest ne semble plus être un refuge très sûr puisque la barrière de l'Anti-Atlas est désormais sous le contrôle de l'armée française. La première réaction des Rgaybāt est la fuite vers l'est. La deuxième sera... la soumission. Muḥammad *wuld* al-Ḥaḥīl prend la tête des négociations, et commence par exiger l'indépendance des Rgaybāt par rapport à l'émir, c'est-à-dire, également, par rapport aux méharistes maures de l'Adrār :

*« [...] « Si c'est O/Aida qui commande dans le pays et qui en dirige les affaires, c'est fini, nous l'avons quitté. » Ainsi s'exprime O/Khalil dans sa lettre du 30 avril 1917 ajoutant qu'il a autour de lui, de nombreuses tentes Lgouacem, O/Cheikh, O/Moussa, qu'ils attendent nos conditions. Avec lui se trouve aussi Taleb Khiar qui demande une « paix digne de lui ». [...]*

*Les premières négociations s'engagent à Atar mais elles sont rendues difficiles par les exigences d'O/Khalil surtout au sujet de la restitution des chameaux pris à Togba, à Touama, par Ahmed Fall O/Kaddour, etc.*

*L'attitude du vieux chef Rguibat est arrogante et dédaigneuse. Il fait demander que nous lui accordions un traitement ainsi que le recensement avec lui des ahel Aioudj, des Mohammed Salem et des Ideibouçat (20). »*

Ce troisième mouvement de soumission des Rgaybāt a plus d'ampleur que les précédents de 1907 et 1914. Il est la conséquence directe de la pression qu'exerce l'armée française aux marges du *trāb ar-Rgaybāt* et, particulièrement aux limites de l'Adrār et du Trārza. Les conditions de repli des

chameliers, vers le nord-ouest, sont compromises par la menace exercée sur la région du *wād Nūn* et celle, toute proche, du *wād Dar‘a* par la prise de Tiznit. Les « exigences d’ould Khalil » à propos de la restitution de chameaux Rgaybāt montrent que le bétail pâturant en bordure de l’Akšar est à la merci des méharistes maures (en l’occurrence, le nouvel émir, à Tugba et des gardes *awlād al-Lab* à Twāma), méharistes qui sont armés par le Cercle de l’Adrār. Le danger est ressenti, plus au nord, par les Rgaybāt al-Gwāsīm eux-mêmes qui engagent, en cette occasion, leur première tentative de contact et d’alliance avec les autorités françaises. La pression des troupes d’Algérie doit également se faire sentir avec plus d’acuité. Notons le ralliement de Tālib Hiyār *wuld Mā’ al-‘Aynīn* qui, n’espérant plus se créer une zone d’influence dans le Nord, rejoint l’Adrār pour y renouer les attaches qu’il y avait créées du temps de son père. C’est le premier fils du *šayḥ*, qui accepte la défaite, devenue évidente, du mouvement. En manifestant des désirs de paix et de collaboration, il fait preuve d’une certaine clairvoyance quant à ses intérêts personnels.

Le fait que Muḥammad *wuld al-Ḥalīl* revendique un traitement de la part du gouvernement français est conforme à la logique que ce même gouvernement a créé dans le pays : recevoir un traitement signifie la reconnaissance de son rang de chef. Il s’agit là bien plus d’une question de prestige et d’honneur que de vénalité. Remarquons enfin sa demande de recensement conjoint des trois groupes religieux : Muḥammad veut officialiser par là, des relations de protection.

À la fin de l’année 1917, les négociations aboutissent, à Saint-Louis, à un accord de paix. Cet accord est signé par la plupart des Rgaybāt Sāḥil :

- *awlād Mūsā* (à l’exception des *awlād Laḥsan* et des *awlād Mmayya*) ;
- les *awlād Sīḥ* ;
- les Swā‘ad

L’administration française leur fait de larges concessions. La leçon de la précédente politique a été tirée et le territoire des Rgaybāt reste pratiquement incontrôlé et incontrôlable. Par ailleurs, la menace de l’*ahal Mā’ al-‘Aynīn* et de la guerre sainte n’a pas disparu malgré la prise de Tiznit :

*« Le 5 décembre, le commissaire du Gouvernement écrit au gouverneur général que “la meilleure politique vis-à-vis des Rguibat est, même si ses effets ne devaient être qu’à longue échéance, de leur susciter, dans le Nord, des difficultés et de répondre dans le Sud, aux avances de leurs fractions afin de dissocier le bloc qu’el Hiba cherche à former”(21). »*

Au nord, en effet, les Français cherchent à rallumer la guerre entre *awlād Bū as-Sba‘*, Takna et Rgaybāt :

*« Le gouverneur général De Volenhoven câblait, le 13 septembre au résident général du Maroc “que nous aurions le plus grand intérêt à ce que la puissance et la liberté d’allure des Rguibat soit amoindrie et gênée dans les régions situées au nord de la zone d’action de l’A.O.F.” Opposer les oulad Bou Sba et les Tekna aux Rguibat doit être le but de la politique indigène dans le sud marocain. Le résident général répond que la question est à l’étude et qu’un*

*razzi O. Bou Sba commandé par O/Terniche qui est en rapport avec le Maroc a pillé un groupement Rguibat (22). »*

En Mauritanie s'exerce, pendant une dizaine d'années, la politique dite « d'apprivoisement ». Cette politique est en fait le pendant de celle, tant décriée, que suivent les Espagnols au Rio de Oro. Elle a les mêmes objectifs et les mêmes motifs : ni les Français ni les Espagnols ne peuvent contrôler militairement le *trāb ar-Rgaybāt*. Cette impuissance est due à plusieurs facteurs :

- géographiquement : le *trāb ar-Rgaybāt* est un désert ; les mouvements des populations y sont amples et imprévisibles ;
- démographiquement : le *trāb ar-Rgaybāt* est aussi peu peuplé qu'il est vaste : la dispersion de la population y est extrême ;
- matériellement : Français et Espagnols manquent de moyens ;
- techniquement : le mode de déplacement des chameliers les rend, du moins dans certaines régions, inaccessibles. Ce problème sera résolu, en partie, lorsque les soldats de l'armée française auront su se transformer... en chameliers.

L'épopée des Mā' al-<sup>ʿ</sup>Aynīn semble définitivement terminée. Qu'en reste-t-il à la fin de la Première Guerre mondiale ?

- al-Hayba, malgré le soutien des Espagnols et les armes allemandes meurt, le 23 juin 1919, sans avoir réussi à regrouper une véritable armée ;
- Muḥammad al-Aḡdaf est le jouet des Espagnols de Cap Juby qui lui versent une mensualité (supprimée en 1918 lors de la victoire française, elle reprendra en 1919) ;
- Marabbi Rabbu, bien qu'il ne fut pas le successeur désigné, s'empare du pouvoir à la mort d'al-Hayba et circule entre Kardūs et les postes espagnols ;
- Ṭālib Ḥiyyār s'est soumis en Adrār en 1919 ; il épousera, en 1921, la fille de... Sayḥ Sidiya Bābā, l'ennemi juré de la confrérie ;
- al-Wālī reste parmi les dissidents loin des compromissions.

## II. LA POLITIQUE D'« APPRIVOISEMENT »

L'expulsion de Muḥammad *wuld* al-Ḥalīl, de l'Adrār, en 1916, fut sans doute l'ultime mesure qui mit en évidence l'impuissance des autorités d'Atar à contrôler les Rgaybāt. Le colonel Obissier, constatant l'échec de sa politique comme de celle ses prédécesseurs, cherche à en analyser les causes afin d'y remédier. Pour mieux cerner la réalité des faits et comprendre les réactions, il décide d'en discuter avec les intéressés eux-mêmes :

*« Le colonel Obissier fit venir à Saint-Louis des chefs Rguibat soumis dans le but d'étudier la possibilité d'adopter non seulement vis-à-vis d'eux mais vis-à-vis de la tribu dont ils sont détachés une politique nouvelle (23). »*



Jusqu'à ce jour, il est probable qu'on s'était contenté d'écouter les avis de notables comme Sayh Sidiya Bābā ou l'émir de l'Adrār, et de se fier à des apparences parfois trompeuses. C'est la première fois qu'un administrateur français s'interroge sur la manière dont les Rgaybāt eux-mêmes analysent leur situation et leur devenir possible. On va donc parler politique, bien sûr, mais on va surtout parler « chameaux ». Il est très surprenant de constater qu'Obissier doive, en quelque sorte, prendre conscience du fait que les Rgaybāt sont avant tout des chameliers. Ce n'était pourtant pas, en 1915, une chose bien nouvelle. Néanmoins, dans ses instructions à l'encontre de la « politique Rguibat » qu'il adresse à Atar, à la suite de ses entretiens, c'est le point fondamental sur lequel il met immédiatement l'accent :

*« Avant tout éleveurs de chameaux astreints à nomadiser sur de très vastes espaces les Rguibat s'étendaient avant notre intervention en Mauritanie de l'oued Dra jusqu'aux confins du Trarza et du Brakna (24). »*

De cette constatation, somme toute assez banale, il tire une conclusion qui paraît aujourd'hui élémentaire, mais qui, à l'époque, ouvrait des perspectives nouvelles :

*« Leurs besoins n'ont pas changé. La politique précédente qui faisait dépendre la soumission de la présence effective sur notre territoire et la dissidence d'un retour au Nord où sont cependant toutes leurs attaches n'a abouti qu'à des mécomptes. [...] La faculté d'utiliser librement la totalité de leurs terrains de parcours est donc la seule base possible d'un arrangement durable avec eux (25). »*

Il paraît tout à fait extraordinaire que personne n'y ait songé avant. Cette grossière erreur, pourtant, se reproduira souvent : à chaque fois que les campements seront attirés vers les pâturages du Nord, l'administration de l'Adrār criera à la dissidence. Il est vrai, cependant, que la dissidence, en période de sécheresse dans le Nord, est... extrêmement rare. Les Rgaybāt devront toujours composer avec les pluies, nécessité économique, comme avec les circonstances, nécessité politique. La part de l'une et de l'autre sera souvent difficile à évaluer de l'extérieur : une même circonstance politique pourra donner lieu à des réactions diverses, voire contradictoires, selon la localisation des pâturages, l'état des troupeaux, la saison, etc.

De ses entretiens avec les Rgaybāt, le colonel Obissier retient également :

*« Aucune des grandes tribus nomades n'a jamais reconnu l'autorité d'un chef unique et nous n'avons pas à faire le jeu d'un ambitieux au détriment de nos propres intérêts (26). »*

Il ne précise pas, c'est sans doute évident, qu'il faudra, au contraire, partout et toujours faire le jeu de tous les ambitieux possibles lorsque cela servira les intérêts français.

Obissier a donc découvert que les Rgaybāt sont des éleveurs chameliers dont les attaches sont au nord, dans une zone non contrôlée, et qu'ils ne sauraient admettre un chef unique. Il tire les conclusions de ces deux

informations « nouvelles » et met au point une politique baptisée d'« apprivoisement ». Il s'agit, en fait, d'attirer le plus de Rgaybât possible en territoire mauritanien :

*« Nous avons à offrir aux Rguibat la faculté d'utiliser nos pâturages et de commencer avec nos ksours de l'Adrar, avec Saint-Louis et les escales du fleuve (27). »*

Quelles sont donc les raisons qui poussent l'administration française à vouloir absolument « apprivoiser » et, donc, à attirer sur leur territoire, des nomades dont la présence, de l'aveu même d'Obissier, n'est pas tellement souhaitable ? Il semble qu'il s'agisse d'une raison d'État :

*« Je reconnais que la présence de ces nomades sur notre territoire n'est pas autrement désirable actuellement. [...] Il est tout à fait opportun d'engager une politique qui divise les nomades [...] Il est de première importance qu'un accord durable soit conclu avec ce groupe qui empêche la formation dans le Nord de la coalition contre nous, à laquelle nos ennemis travaillent avec d'autant plus d'activité qu'ils ont maintenant à Tarfaya la base qui leur avait fait défaut jusqu'ici (28). »*

La crainte d'une coalition des guerriers nomades en territoire espagnol et la bipolarité du nomadisme des Rgaybât entre les deux territoires, telles sont les causes principales de cette nouvelle politique. Même lorsque l'armée d'occupation aura réussi à contrôler le nord de l'Adrar et les confins algéro-marocains, l'administration française aura la hantise d'un regroupement hostile en territoire espagnol, et ménagera les Rgaybât autant que faire se peut. Ce danger n'était d'ailleurs pas une vue de l'esprit, car il y aura, effectivement, des circonstances favorables au regroupement des Rgaybât et des autres populations de la colonie espagnole. Ils marqueront les heures les plus sanglantes de l'histoire du Sahara occidental (1933, 1958, 1975). Le « peuple saharaoui », en lutte aujourd'hui, constitue l'ultime regroupement des descendants de ces *qabâ'il* que la France a, sans se lasser, cherché à séparer. S'ils sont actuellement... en Algérie, c'est parce que la conjoncture politique a changé, mais les frontières jouent toujours le même rôle bien que les mouvements semblent s'être renversés.

Il est remarquable que cette crainte du regroupement des populations ait été plus forte, dès 1915, que celle des « rezzou ». La résistance saharienne s'est, en effet, en grande partie, opérée par des attaques éclairs, peu éloignées des méthodes de la guérilla moderne. Notons donc qu'Obissier prend des mesures d'« apprivoisement » malgré les facilités qui en découleront, il en est conscient, pour les résistants :

*« Les difficultés d'adaptation ne sont rien à côté des inconvénients qui en résulteront au point de vue de la sécurité du pays. Les razzieurs trouveront dans les campements Rguibat toutes facilités pour venir chez nous, montures, vivres, renseignements, et ils s'y cacheront une fois le coup fait, échappant à toute poursuite. Hors de doute dans ces conditions, que toute poursuite par nos méharistes ne pourra aboutir qu'à des échauffourées avec ces gens-là. C'est*

*la suppression de la répression contre les razzieurs. Autant livrer tout le pays aux gens du Nord (29). »*

Quelles sont ces mesures qui risquent de « livrer tout le pays aux gens du Nord » mais qui sont imposées par la raison d'État ?

- une totale liberté de nomadisation est laissée aux Rgaybāt en territoire mauritanien ;
- considérés comme étrangers à l'Adrār, ils ne seront plus réquisitionnés, seront indépendants de l'émir, et relèveront exclusivement du commandant d'Atar ;
- aucun chef général, même Rgaybī, ne leur sera imposé ;
- ils ne seront pratiquement pas contrôlés (« contrôle très large tant en ce qui concerne les relations qu'ils auront forcément avec les fractions insoumises »)

En contrepartie, les Rgaybāt seront astreints à payer des droits de pacage lorsqu'ils nomadiseront en territoire français et, en signe d'alliance et de fidélité, chaque fraction signataire devra envoyer quelques chameaux par an au commandant de Cercle. Les Rgaybāt vont donc ainsi jouir d'un régime de faveur propre à faire naître la rancœur dans l'esprit des populations maures ; mais c'est un aspect du problème auquel n'avait pas vraiment pensé Obissier, ou qu'il considérait comme négligeable. Il avait pourtant remarqué :

*« Les plus grandes difficultés viendront des gens de l'Adrar et de nos gardes méharistes étant donné l'état d'esprit actuel dû aux nombreux méfaits commis dans ce pays par les Rguibat. [...] Les nomades du Nord ne doivent pas, sous peine de nous échapper, être traités de la même façon que nos tribus de l'intérieur (30). »*

L'accord signé à Saint-Louis, à la fin de l'année 1917, par le colonel Gaden et les fractions Rgaybāt venues se soumettre après la prise de Tiznit, s'inscrit dans l'esprit de cette politique d'« apprivoisement » dont il est la première application :

- « 1) Liberté de pâturage et de commerce ; vous ne relèverez que des chefs directement.*
- 2) Vous renoncerez à tous pillages chez les tribus qui nous sont soumises, tant celles du Hodh, de l'Azaouad que celles de Mauritanie. Vous ne devrez pas non plus donner asile à nos ennemis.*
- 3) Quand vous viendrez pâturer sur nos territoires vous nous paierez un droit de pacage de 1/100 sur les chameaux et vos caravanes nous paieront la patente. Nous vous considérerons comme des étrangers amis.*
- 4) Afin de prouver cette amitié aux yeux de tous vous nous paierez 50 beaux chameaux la première année et 25 les années suivantes. Chaque fraction aura auprès de nous un représentant qui restera dans l'Adrar avec ses tentes, même quand sa fraction sera dans le Nord.*
- 6) Quant aux affaires que vous avez avec les gens de l'Adrar il a été convenu avec vos représentants que celles déjà réglées par nous ou faites avec notre assentiment sont considérées comme terminées. Quant au règlement des chameaux de Togba l'émir devra s'y plier ou se démettre (31). »*

Au mois de décembre de l'année 1917, l'assemblée des Rgaybāt al-Gwāsim, du Nord, envoie deux représentants signer, avec les autorités françaises de Mauritanie, un accord de paix sensiblement identique à celui qu'avait signé, quelques mois auparavant, la majorité de leurs cousins du Sāhil. Seul, le gage d'amitié est moins élevé puisqu'il ne leur est demandé que dix belles montures par an. En revanche :

*« Ils s'engagent à tenir au courant Atar de ce qui se trame dans le Nord contre elle. Tout en restant libres de conclure des accords avec d'autres fractions ou de leur faire la guerre ils s'engagent à en prévenir la France. [...] Dans le cas où des troupes françaises passeraient sur les terrains de parcours Lgouacem, aide et protection, vivres et animaux, leur seraient fournis contre paiement (32). »*

Dès le début de l'année 1918, des instructions sont envoyées au général Laperinne, en Algérie, pour que des « impairs » ne soient pas commis. Gaden, parlant au nom de la Mauritanie, y explique que les seules fractions Rgaybāt qu'il faut considérer comme des ennemis sont quelques Rgaybāt Sāhil qui, depuis la prise de Tiznit, se sont transportés du wād Nūn dans l'Est. Il en conclut :

*« Traiter les Rguibat Lgouacem en amis et faire tout le mal possible aux Rguibat Sahel qui se trouveront à portée des troupes du général Laperinne à quelques fractions qu'ils appartiennent même s'ils se réclament de Mohamed O/Khalil. Adopter une autre ligne de conduite serait devenir leur dupe (33). »*

Il considère, en effet, à tort, la suite de l'histoire le montrera, que :

*« Les Lgouacem, moins nomades que leurs parents sont aussi beaucoup moins pillards et nous n'avons jamais eu d'actes d'hostilité à leur reprocher. Leurs campements n'ont jamais été dans notre rayon d'action et n'y viendront probablement pas dans l'avenir (34). »*

En 1918, les Français classent les Rgaybāt en « soumis » et « insoumis » selon qu'ils ont ou non signé l'accord de paix de 1917. D'après un document d'archives daté du 26 octobre 1918 (anonyme, A.P.E/2/77) qui établit une classification des Rgaybāt, nous pouvons conclure que, pratiquement l'ensemble de la qabīla a signé l'accord si l'on excepte :

- les awlād Laḥsan (awlād Mūsā)
- une partie des Swā'ad
- les Thālāt

Tous sont Rgaybāt Sāhil et nomadisent soit dans la zone espagnole, soit sur la partie du trāb ar-Rgaybāt attribuée à la France mais qui reste incontrôlée.

Au Nord, ces « Lgouacem », que les autorités connaissent mal, sont loin d'être aussi homogènes et aussi pacifiques que Gaden l'avait cru :

*« Laperinne signale que [...] les Rguibat Lgouacem ont fourni un contingent au chérif du Tafilalet (35) [...] Nécessité de tirer au clair l'attitude des différentes fractions Rguibat Lgouacem car nous ne pouvons accorder l'aman à ceux*

*retenant encore des tirailleurs ou faisant acte d'hostilité contre les autres colonies (36). »*

Néanmoins, pendant quelques années, cette « politique d'apprivoisement » porte ses fruits, car Français et Rgaybāt vivent à peu près en paix, en Mauritanie. Un incident, en 1920 seul, agite l'Adrār quelque temps : des Swā'ad dissidents viennent attaquer quelques campements. Le problème est aisément réglé par la conciliation, et les chameaux de prise sont rendus.

Les forces françaises mettent à profit ces cinq années de tranquillité (les troubles reprendront en 1925) pour préparer l'occupation future du *trāb ar-Rgaybāt*, du moins la partie qui leur a été attribuée par les différentes conventions franco-espagnoles. Ils effectuent une série de reconnaissance vers le nord et accumulent ainsi toutes sortes de renseignements géographiques sur les terrains de parcours des nomades, les pistes des éleveurs et des guerriers, les principaux puits et points de passage, etc.

A la fin de l'année 1919, ils reconnaissent ainsi la région de dunes de la Maqṭayr jusqu'à son point ultime : Bir Zraygāt :

A la fin de l'année 1920 (c'est toujours en fin d'année qu'on préfère se déplacer car c'est la meilleure saison) la liaison Lauzanne-Augiéras réunit les pelotons méharistes de la Mauritanie à la Compagnie du Touat d'Algérie au puits d'al-Mzarrab situé à l'extrémité est du Hank, à quelques kilomètres de la frontière. A l'issue de cette reconnaissance, les officiers français sont en mesure de dresser une carte de toute la partie orientale du *trāb ar-Rgaybāt*.

Ces exploits n'ont, en fait, pu être réalisés qu'avec le concours des Rgaybāt eux-mêmes. Nous arrivons là à un paradoxe : les Rgaybāt ne jouissent du privilège d'« étrangers amis » que dans la mesure où les Français sont incapables de contrôler leur territoire et, pourtant, c'est eux-mêmes qui leur donnent les moyens d'effectuer ce contrôle :

*« Les liens d'intérêts qui attachent les Rguibat Sahel ralliés à la Mauritanie se consolident chaque jour. La reconnaissance de leurs terrains de parcours de l'est jusqu'à Aïoun Abdel Malek, qui n'était possible qu'avec leur concours, a été, pour l'exemple, comme pour les dissidents, le plus sérieux avertissement (37). »*

Dans le cas de la liaison Lauzanne-Augiéras ce sont même les Rgaybāt ralliés depuis peu qui, conseillés par Muḥammad *wuld* al-Ḥalīl, se mettent au service de la reconnaissance :

*« Le Commandant Lauzanne aurait d'ailleurs été imprudent de se confier à des dissidents Lgouacem. Il a pris des guides dans les fractions suivantes :*

- 1 chez les Tahalat*
- 1 chez les oulad Cheikh*
- 1 chez les Skarna*
- 2 chez les oulad Moussa*

*Aucun d'eux n'est des Lgouacem. Ce sont des dissidents des fractions soumises des Rguibat Sahel. Leur premier acte de soumission est de guider notre reconnaissance, ils nous servent fidèlement. Compromis auprès des*

*Lgouacem, ils entrent dans leurs fractions soumises. Cela vaut bien une récompense et c'est Mohammed ould Khalil qui la paie. Les choses se sont passées exactement comme pour la reconnaissance sur Bir Zreigat en décembre 1919. Je ne peux qu'approuver le commandant Lauzanne d'avoir accepté ces guides et d'être reconnaissant à ould Khalil d'avoir eu l'habileté de nous les attacher (38). »*

Nous voyons apparaître ici les germes d'une contradiction évidente d'intérêt entre les Rgaybāt ralliés et ceux restés insoumis. Cette contradiction ira en s'accroissant et alimentera les rivalités internes au sein de la *qabila*.

### III. LES ĠAZZYĀN

Un *ġazzi* (au pluriel *ġazzyān*, terme arabe qui a donné le mot français « rezzou » et ses dérivés « razzia » et « razzieur »), est une opération guerrière, réunissant quelques partisans ou un nombre élevé de guerriers, lancée sur un ou plusieurs objectifs situés généralement à une grande distance de la base de départ. La « grandeur » de la distance devrait plutôt s'exprimer en temps car, en mesure de longueur, elle varie considérablement selon que le guerrier est à cheval, à dos de chameau ou en voiture. C'est la technique traditionnelle du Bédouin qu'il soit Arabe ou non. Notons que la lutte contre l'armée d'occupation s'est effectuée en grande partie sous la forme des *ġazzyān* bien qu'elle ait donné lieu, parfois, à de véritables batailles rangées, comme celle qui opposa Mouret aux résistants dans le *wād* Tagliyat, en 1913.

Si la politique d'apprivoisement avait mis, pour quelque temps, l'Adrār et le Trārza à peu près à l'abri des incursions des dissidents, il n'en était pas de même des régions orientales : le Hawz et l'Azawād. L'*azalāy*, la grande caravane de sel, qui se rendait annuellement à Tawdanni, était également bien souvent attaquée par les dissidents maures. Tout commerce étant pratiquement rompu entre l'Adrār et le Sud-marocain, les réseaux d'alliance traditionnels étaient perturbés : la population du *trāb al-Bayḡān* était partagée, pourrait-on dire, en trois blocs :

— Les populations des régions occupées de la Mauritanie et du Soudan français. Elles sont appelées « esclaves des Chrétiens » par les résistants.

— Les « étrangers amis », *awlād* Dlaym et Rgaybāt pour l'essentiel, dont les terrains de parcours sont en contact avec les Cercles du Trārza et de l'Adrār. Parfois, eux aussi nommés, « esclaves des Chrétiens » par les dissidents, selon qu'ils semblent plus ou moins coopérer avec l'administration.

— Les « dissidents » du *trāb ar-Rgaybāt* et du *wād* Nūn : ils regroupent tous les nomades dont les terrains de parcours ne sont pas en contact avec les forces d'occupation (Rgaybāt, *awlād* Dlaym, 'Arūsi'n, *awlād* Bū as-Sba', *awlād* Tidrārīn, Takna, etc) ainsi que les individus ou familles, originaires des territoires occupés qui sont venus rejoindre la zone libre. Il peut s'agir de personnes déterminées à lutter contre les infidèles, ou de simples réfugiés. Ces dissidents sont considérés comme des « étrangers ennemis » par l'administration. Ils organisent les *ġazzyān* contre les postes français, les caravanes

de ravitaillement, les troupeaux des Groupes Nomades et des populations soumises.

Ainsi les «étrangers amis» forment un écran protecteur entre leurs cousins du Nord et les régions occupées. En fait, ils n'empêcheront jamais les *gazyān* de passer à l'est, vers les régions soudanaises riches en chameaux.

Les quelques années de paix que connaît la Mauritanie occupée d'après-guerre ne sont pas uniquement dues à l'écran protecteur que forment les Rgaybāt et les *awlād* Dlaym. Elles sont également la conséquence de la mort d'al-Hayba et de la fin des espoirs de victoire sur les infidèles. Marabbi Rabbu qui a pris le pouvoir à Kardūs, n'a pas l'influence de son frère. Par ailleurs les Espagnols ne semblent plus tellement souhaiter la renaissance de la guerre sainte, et utilisent Muḥammad al-Aḡdaf comme conciliateur et comme intermédiaire auprès de Marabbi Rabbu :

*« Mohammed Laghdaf exerce sur ses frères et particulièrement sur Merebbi Rebbo et pour le compte des Espagnols une influence modératrice dont nous bénéficions. Il vit à Smara, dans la Seguiet et Hamra. Il touche des Espagnols de Tarfaya une mensualité importante pour maintenir la liberté de leurs transactions commerciales avec l'intérieur. Il sert également d'intermédiaire aux communications allemandes et turques que reçoit encore Merebbi Rebbo (39). »*

Du côté français, c'est l'influence de Ṭālib Ḥiyyār qui est utilisée dans le sens de la modération :

*« Taleb Khiair, rallié à nous depuis 1919 multiplie les tentatives auprès de Merebbi Rebbo pour l'attirer à nous sans beaucoup de succès jusqu'à présent. Il semble devoir être plus heureux vis-à-vis de son autre frère Chébih installé chez les Berabers et qui tente de se créer une clientèle chez les oulad Delim et dans les tribus de l'Adrar (40). »*

Les fils de Maymuna sont donc plus ou moins tous compromis. Une scission s'opère alors au sein des fils de Mā' al-ʿAynīn et trois nouveaux personnages prennent la tête de la résistance en pays maure :

- al-Wālī *wuld* Mā' al-ʿAynīn
- Waḡaha *wuld* ʿAlī Ṣayḥ *wuld* Muḥammad Taqī Allah *wuld* Ṣayḥ Muḥammad Fāḍil, petit-neveu de Mā' al-ʿAynīn
- Muḥamdīl Mamūn, frère de Waḡaha.

#### A. Al Wālī *wuld* Mā' al-ʿAynīn

Al-Wālī reprend le flambeau de la résistance saharienne trois ans après la mort d'al-Hayba. Deux faits permettent peut-être d'expliquer l'émergence soudaine d'un homme qui, jusque-là, n'avait eu, semble-t-il, qu'un rôle secondaire bien qu'il ait toujours combattu la France.

1. Al-Wālī est apparenté, par sa mère, aux Rgaybāt (*ahal* ʿAbd al-Ḥayy). C'est le seul fils de Mā' al-ʿAynīn qui leur soit si proche. C'est donc le seul qui aura, notamment auprès des Swāʿad, des Thālāt et des al-Gwāsīm, une

influence certaine. Or, dans le contexte de l'après-guerre, ce sont les terrains de parcours du *trāb ar-Rgaybāt* qui sont menacés : le reste du *trāb al-Bayḍān* est d'ores et déjà occupé et contrôlé.

2. Al-Wālī s'est rapproché de Na'ma, l'héritier spirituel du *ṣayḥ* et le dépositaire de sa *baraka*. D'après un fils de al-Wālī que nous avons rencontré à Fdirik, Ḥālī Hanna, Mā' al-'Aynīn aurait lui-même considéré al-Wālī comme son héritier spirituel, et c'est à lui qu'il aurait livré les véritables recommandations. Il disait que al-Wālī était son frère germain, ce qui est une allusion à l'au-delà, car les hommes de lettres et de religion sont, dans l'au-delà, des frères germains. Avant de mourir, Mā' al-'Aynīn aurait écrit une lettre dans laquelle il aurait légué son pouvoir religieux à al-Wālī. Celui-ci l'aurait refusé au profit de Na'ma car, du vivant du *ṣayḥ*, Na'ma était son principal « adjoint », et l'administrateur de la famille. Na'ma, ayant secondé son père, est le seul à avoir recueilli la science écrite de Mā' al-'Aynīn dans sa totalité. Ḥālī Hanna n'a pas pu nous fournir la fameuse lettre de son grand-père, et l'ensemble de son discours reflétait un parti pris évident en faveur d'al-Wālī. Nous retenons donc ses propos à titre de témoignage avec toutes les réserves d'usage, et ce d'autant que notre témoin n'a pas voulu reconnaître la légitimité du pouvoir des fils de Maymuna, y compris d'al-Hayba. Il se fait ainsi l'écho d'une rivalité qui est apparue à la mort d'al-Hayba : face aux détenteurs du pouvoir politique, les fils de Maymuna, se sont dressés, en une sourde rivalité, les héritiers du pouvoir religieux, réunis, originellement, autour de Na'ma. Nous retrouvons là une double opposition classique en pays maure :

- l'opposition guerrier/religieux
- l'opposition segmentaire cadets/aînés qui prend plutôt ici la forme d'une rivalité frères germains/frères non germains.

Les fils de Maymuna voient leur prestige diminuer d'autant plus vite qu'ils se compromettent davantage avec les infidèles, même si Marabbi Rabbu tente de ne jamais se déplacer et d'envoyer son frère comme intermédiaire. Le parti de Na'ma, pendant ce temps, conserve son prestige religieux intact, sa réputation de science et d'intégrité. Par ailleurs, le fait que Na'ma compte de nombreux disciples parmi les *ayt Laḥsan*, Takna de l'*ayt aḡ-Ġmal*, doit inquiéter Marabbi Rabbu. Les tensions, latentes entre ces deux factions rivales, éclatent en août 1921, dans les circonstances ci-après.

Marabbi Rabbu a réuni, dans sa forteresse de Kardūs, les deux partis, afin de prendre une décision importante qui intéresse tous les membres de la confrérie : Muḥammad al-Aḡdaf est revenu de Tarfaya. Il a transmis au maître de l'Ordre, de la part des autorités espagnoles, un marché dont les enjeux sont lourds de conséquences :

*« Les Espagnols demandaient aux ahal Ma el-Aīnin de leur faciliter l'occupation d'Ifni et de leur livrer huit Allemands qui se disaient prisonniers de guerre évadés d'Agadir et qui avaient été capturés par les Chleuhs du Sahel. Les huit individus sont en réalité des légionnaires déserteurs. En échange, ils proposaient des subsides en argent, armes et munitions (41). »*



Les fils de Maymuna sont favorables à l'installation des Espagnols à Ifni. Ils sont appuyés par les jeunes membres de la confrérie. Le parti de Na'ma s'y oppose... Na'ma meurt empoisonné dans la nuit. D'après Hāli Hanna, al-Wālī serait sans doute mort empoisonné lui aussi s'il n'avait juré de ne pas toucher à la nourriture ce soir-là, inspiré sans doute, par quelque avertissement céleste. Bien qu'aucune preuve n'ait été fournie, tout le monde considéra que Marabbi Rabbu avait fait assassiner son frère. Peut-on en déduire que cet assassinat était nécessaire c'est-à-dire que Marabbi Rabbu n'aurait pas pu passer outre la décision de Na'ma? Quoi qu'il en fut, la scission entre les deux groupes est inévitable. Al-Wālī hérite de la *baraka* de Na'ma et lui succède à la tête du parti religieux. Tandis que Marabbi Rabbu livre les huit Allemands à l'Espagne et entre dans ses vues à propos d'Ifni, les disciples et partisans de Na'ma passent à l'action :

*« La zekkat\* payée par les partisans de Néma allait pour 1/3 au sultan Merebbi Rebbo, pour 1/3 à Néma, leur Cheikh, et pour 1/3 aux pauvres. Aujourd'hui ils prétendent ne plus rien payer au « sultan » et un fait tendrait à prouver que les hostilités entre les deux clans vont s'ouvrir : des Aït Lahsen, telamides de Nema, ont attaqué au mois de novembre dernier un convoi de Mohammed Laghdaf(42). »*

\* impôt religieux

Al-Wālī se réfugie dans le Zammūr, auprès des Rgaybāt chez qui il a été élevé, car les partisans de Marabbi Rabbu et de Muḥammad al-Aḡdaf sont plus nombreux (d'un tiers, à peu près, d'après le document cité). Al-Wālī pense alors se réfugier dans la partie de la Mauritanie que contrôlent les Français, et il fait des ouvertures au gouverneur Gaden :

*« El Ouali, installé dans le Zemmour, attend le résultat des ouvertures qu'il vient de faire à la Mauritanie par l'intermédiaire de son envoyé Cheikh Moujtaba. Il demande :*

- 1) l'assurance de la paix et d'un bon accueil pour lui ou ceux des siens qui s'y présenteraient ;*
- 2) que Monsieur le Gouverneur Gaden lui serve à l'occasion d'intermédiaire entre lui et le Maroc ;*
- 3) que les relations entre lui et les autorités de la Mauritanie se fassent sans intermédiaire (43) (44). »*

Peut-être peut-on rapprocher ces événements de la reprise des hostilités entre les deux *laff* Takna qui semble menacer parallèlement l'unité de la résistance :

*« Mokhtar ould Najem chef des Aït Jmel demande à ould Khalil des secours contre les Aït Oussa qui l'ont pillé et le vieux chef Rguibat voudrait que nous l'autorisions à envoyer un fort razzi dans le Nord. Comme le fait remarquer le Lieutenant gouverneur nous devons observer une stricte neutralité dans les querelles entre tribus d'autant plus qu'une intervention de nos ressortissants risquerait, d'attirer des représailles sur la Mauritanie. D'ailleurs nous apprenons par Tiznit qu'une trêve a été signée entre les groupes ennemis (45). »*

Dans cette hypothèse nous serions amenés à penser que Na‘ma (et al-Wālī) auraient plus de partisans parmi les groupes des *ayt ag-Gmal*, et que Marabbi Rabbu serait plutôt appuyé par les *ayt ‘Aṭmān*. Muḥtār *wuld Nāḡim* est, effectivement, le personnage principal des *ayt Laḥsan* qui ont attaqué le détachement de Muhammad al-Aḡdaf. Sa demande d’aide aux Rgaybāt Sāḥil montre qu’il est, comme al-Wālī, inquiet. Gardons-nous toutefois de conclusions hâtives.

De toute façon, les deux *laff* Takna ne poussent pas les hostilités très loin, et al-Wālī n’est pas contraint de quitter la zone libre. Marabbi Rabbu s’intéresse peu aux régions sahariennes. Muḥammad al-Aḡdaf monopolise le trafic d’armes au sein des partisans sahariens, et nul ne saurait s’y opposer longtemps. L’alliance s’impose. Un facteur extérieur encourage les deux partis à faire la paix : au nord du Maroc, dans les montagnes du Rīf, les musulmans groupés autour de ‘Abd al-Karīm (Abdel-Krim), réussissent à tenir tête aux forces coloniales et à les chasser du pays. Cette victoire redonne espoir et vigueur à tous les mouvements de résistance. La priorité de la guerre sainte, de nouveau, efface les querelles intestines tandis que la contrebande d’armes, du nord au sud, du Maroc vers le désert, s’intensifie :

*« Déjà au mois de juillet dernier (lettre 1690 du 2 juillet 1921) avait été signalée à la résidence générale du Maroc l’importante contrebande d’armes qui se pratiquait dans le sud marocain : une certaine quantité de carabines sciées à bon crosse pour être plus facilement dissimulées dans des balles d’étoffe avaient été achetées par les Ait Oussa et les Lgouacem à la Koedia. En réponse Lyautey affirmait :*

*1) que le trafic clandestin entre le nord et le sud du Maroc avait surtout pour objet de satisfaire aux besoins des tribus dissidentes ralliées autour de Merebbi Rebbo ;*

*2) qu’il n’était d’ailleurs pas suffisant pour alimenter les marchés du Sous et de l’oued Dra qui étaient probablement surtout ravitaillés en armes provenant des Canaries et introduites par les enclaves espagnoles et principalement par l’établissement de Tarfaya (46). »*

Al-Wālī peut établir son campement dans la Sāḡya al-Ḥamrā’ sans pour autant s’inféoder à Muḥammad al-Aḡdaf. Il est assisté par son gendre et neveu, Muḥammad Lamīn *wuld Sidati*, dit Mamina, petit-fils de Mā’ al-‘Aynīn, apparenté par sa grand-mère aux *awlād al-Lab*. Tous deux vont stimuler la résistance et organiser des opérations militaires contre les territoires de la Mauritanie. Ils recrutent des guerriers, plus particulièrement chez les Takna des *ayt ag-Gmal*, de nomadisation saharienne, et des Rgaybāt Sāḥil et al-Gwāsīm.

## B. Waḡaha

Waḡaha est resté célèbre en pays maure. Il dirige, à partir de 1923, les plus importantes opérations militaires de la résistance :

*« Ouadjha, que nous allons retrouver pendant deux années à la tête des principaux rezzou opérant en Mauritanie où il fera preuve d’une audace peu*

*commune, est un ancien commerçant de l'Adrar parti en dissidence à la suite de règlements de comptes difficiles avec ses créanciers (47). »*

Remarquons, à propos de cette citation, que la littérature coloniale présente généralement les leaders de la dissidence comme des individus douteux. C'est la dénégation systématique de tous les comportements de résistance, qui ne sauraient en aucun cas être comparés aux idéaux « civilisateurs » de l'armée coloniale. Lorsqu'ils ne sont pas des irresponsables fanatisés par quelque marabout ambitieux, les résistants ne peuvent être qu'assassins ou voleurs désireux d'échapper à la justice, à moins que, par un atavisme « congénital » ils ne soient pillards invétérés.

En 1923, deux importants *gazzyan* réunissent chacun une centaine d'hommes armés. Le premier est dirigé par Wağaha, et anéantit un détachement du deuxième peloton méhariste de l'Adrar au combat de Šrayrik, resté célèbre dans les annales coloniales. Le second, dirigé par un partisan des Swā'ad (Rgaybāt Sāḥil) lui aussi resté célèbre, Aḥmad *wuld* Hammādi, se livre à une série d'attaques victorieuses au Tagānt, dans l'Adrar et au Trārza.

Ce renouveau de la guerre est pourtant limité, car les Rgaybāt ralliés restent en paix avec l'administration française. La raison de cette « fidélité » à la France est peut-être à chercher au-delà du domaine politique : les années 1923, 1924, 1925 sont particulièrement sèches dans le nord du pays, et les chameliers sont contraints de laisser leurs troupeaux aux abords de l'Adrar. Ces années 20, pauvres en pâturages dans les zones libres, sont suivies, au début des années 30, par la situation inverse, tant dans le domaine des nomadisations que dans le domaine politique : tous partiront en dissidence. Cette neutralité des Rgaybāt ralliés, à l'époque de la guerre du Rif, sert les intérêts de l'administration coloniale :

*« Malgré ce succès, les Rguibat Sahel refusent de le (Wağaha) laisser recruter chez eux et le gouverneur Gaden écrit, le 15 avril 1924 : "Nous ne pouvons pas leur en demander davantage ; ils pourront l'éconduire ou le renvoyer de leurs campements mais ils ne pourront pas prendre les armes contre lui. Car dans les campements Rguibat il y a un grand nombre de gens qui ont compris l'avantage de la paix ; aussi devons-nous éviter de laisser décourager ces éléments pacifiques par les brimades et vexations auxquelles nos gens ne sont que trop disposés"(48). »*

Les résistants poursuivent leurs attaques : Wağaha, le 26 mars 1924, tente de chasser les Français de Port-Étienne. Ses compagnons d'armes ont été recrutés parmi les Swā'ad, *awlād* Šīḥ, 'Arūsi'īn et *awlād* Dlaym :

*« Il sait, par des renseignements vraisemblablement fournis par des Maures ayant été à notre service, ouled Delim congédiés des pêcheries, qu'il trouvera des armes et des munitions, non seulement dans le poste lui-même, mais également dans les dépendances du poste appartenant au service local(49). »*

L'opération ne réussit pas, mais l'alerte qui s'ensuit montre que l'inquiétude règne : des gardes maures sont autorisés par leurs supérieurs français

à franchir la frontière du Rio de Oro. Ils se livrent alors au pillage, en territoire espagnol, dans des campements d'*awlād* Tidrārīn. Quelques jours plus tard, Wağaha reprend le combat avec ses partisans et attaque, à Bū Garn, un détachement français chargé de la garde du troupeau de chameaux du premier peloton méhariste de l'Adrār. Poursuivi par le capitaine Thoine, les assaillants sont rattrapés alors qu'ils remontent vers le nord. Wağaha est tué d'une balle dans la tête.

Dès l'automne ses amis reprennent le combat : Aḥmad *wuld* Hammādi, auquel se sont joints Ismā'il *wuld* Bārđi (principal notable des *awlād* Laḥsan, Rgaybāt Sāḥil, *awlād* Mūsā), 'Abdallāhi *wuld* 'Abd al-Waḥḥāb et Muḥammad Taqī Allāh, son frère (Chorfa dissidents de Tišīt) attaquent, le 23 octobre 1924, un détachement du deuxième peloton méhariste de l'Adrār. C'est le combat de Lakdaym (Lekdim), près de Wadān resté lui aussi célèbre dans les annales françaises. Les résistants, victorieux, repartent avec 200 chameaux. Les hauts faits des combattants, et en particulier d'Ismā'il *wuld* Bārđi sont encore racontés sous les tentes des Rgaybāt.

Nous pouvons remarquer que, si l'on excepte l'attaque de Port-étienne, les opérations menées contre les détachements français ont lieu, généralement, sur les pâturages que les pelotons méharistes se sont réservés pour faire paître leur bétail. Le chameau reste, en effet, le principal moyen de transport des civils comme des militaires, et priver un peloton méhariste de ses montures est la façon la plus simple de l'immobiliser. Par ailleurs, pour les mêmes raisons, les prises en cheptel ne sont pas à négliger. Là encore, cependant, la situation est paradoxale : des Rgaybāt viennent confisquer à l'armée française des montures dont une grande partie lui a été fournie par [...] d'autres Rgaybāt. Les chameliers «étrangers amis» sont en fait les principaux fournisseurs de chameaux des pelotons méharistes. Les Rgaybāt ralliés participent donc ainsi à la future occupation de leur territoire, ce qui augmente la scission entre les fractions du Nord et celles du Sud. La politique d'« apprivoisement », qui avait pour but de séparer les deux blocs, semble porter ici ses fruits.

À la fin de l'année 1924, Ismā'il *wuld* Bārđi dirige deux attaques, l'une victorieuse, à Wadān, l'autre, qui échoue, à Singīti. Après cet échec, les assaillants échappent à leurs poursuivants et s'en prennent à [...] un campement de Rgaybāt ralliés (Dwīddi, notable des *awlād* Laḥsan cadet et rival d'Ismā'il *wuld* Bārđi).

En avril 1925, Ismā'il repart au combat. Il est suivi des anciens compagnons de Wağaha ('Abdallāhi *wuld* 'Abd al-Waḥḥāb, Aḥmad *wuld* Hammādi, al-Bū et Muḥṭār *wuld* 'Abayd Allāh, pour ne citer que les plus célèbres) ainsi qu'A'li *wuld* Miyyāra et ses partisans Thālāt. Un groupe de 300 guerriers est formé et attaque le premier peloton méhariste de l'Adrār au combat de Trayfiyāt :

*« Ce combat est le plus long et le plus acharné que nous ayons eu à enregistrer en Mauritanie et, peut-être même sur l'ensemble de nos territoires sahariens. Il ne dura pas moins de trois jours et trois nuits pendant lesquels un de nos pelotons méharistes fut encerclé par un razzi trois fois supérieur en nombre et ne dut son salut, après de lourdes pertes et après avoir*

*cruellement souffert de la soif, ayant dû utiliser l'eau de la panse des chameaux tués, qu'à l'épuisement des munitions des assaillants (50). »*

### C. Muḥamdil Mamūn *wuld* A'lin Šayh

Muḥamdil Mamūn, petit-neveu de Mā' al-'Aynīn, est donc le frère de Waḡahā. Le reporter J. Perrigault qui fait, en 1932, un séjour en Adrār, a recueilli quelques renseignements sur ses antécédents. Les informations que ce journaliste a réunies dans son livre *On se bat dans le désert* correspondant, la plupart du temps, à ce que nous avons pu lire dans les rapports politiques de ces années-là, nous semblent, malgré le style démodé de l'ouvrage, dignes d'intérêt. Il nous apprend donc que Muḥamdil Mamūn se serait battu, au Maroc, dans la résistance musulmane aux côtés de Raysūli. Rentré au Sahara à l'époque où 'Abd al-Karīm était encore victorieux dans le Rif, il rejoint al-Wālī qui l'introduit auprès des Rgaybāt :

*« Le saint lui donne sa baraka et, avec cette bénédiction une lettre qu'il montrera dans les grandes circonstances. Elle s'adresse à la « Djemmaa des Rgueibat, luttant pour la voie de Dieu. »*

*« J'ai éprouvé de toutes les manières, y est-il dit, notre fils l'honorable, le savant Cheikh Mohandel Maamoun, qui combat pour la cause de Dieu. Je l'ai trouvé très résolu, très circonspect, très intelligent, très distingué et très généreux.*

*Qu'Allah, au nom de tous les musulmans, le récompense de tant de vertus, en ce bas monde et dans la vie future.*

*Accordez-lui l'assistance qu'il vous demande pour le succès de son entreprise (51). »*

L'armée française, petit à petit recrute le personnel de ses unités méharistes parmi les guerriers maures. Dans leurs récits, les Rgaybāt, en évoquant les combats de la résistance, parlent presque toujours des *awlād* Gaylān : de tel guerrier célèbre qui a été finalement tué par un héros dissident, de tel autre qui est responsable de la mort d'un des leurs, etc. Les tirailleurs sénégalais, nombreux à l'époque de la colonne Mouret, sont moins représentés dans les rangs des troupes françaises. Le commandement leur est même souvent confié, c'est le cas, par exemple, de *wuld* Karkūb, des *awlād* Ammuni qui, jusqu'à la défaite finale, dirige la plupart des contre-offensives. Déjà à Gassaramt, c'est son unité qui inflige aux assaillants les plus lourdes pertes. (Serions-nous revenus à l'époque des guerres inter-tribales ?)

Les *gazyān* continuent donc d'harcéler les forces françaises de la Mauritanie et du Soudan. Toutefois, après la défaite de Gassaramt, ils sont généralement composés d'effectifs plus restreints. La plupart d'entre eux sont dirigés par Muḥamdil Mamūn, Aḥmad *wuld* Ḥammādi, A'li *wuld* Miyyāra et Ismā'il *wuld* Bārdi. Parmi leurs compagnons les plus célèbres notons : Ḥmaymidi *wuld* Dāf (Rgaybāt al-Gwāsīm, 'Ayayša), Muḥammad Sālim *wuld* Šīdi Muḥammad *wuld* Rašīd (Rgaybāt Sāhil, Thālāt), l-'Arūsī *wuld* Bābā Hammū (Rgaybāt Sāhil, *awlād* Mūsā), Saynī *wuld* Darwīš, Gāh *wuld* Darwīš (Rgaybāt Sāhil *awlād* Mūsā).

#### IV. LA POLITIQUE DE « LA MAIN TENDUE ET L'ARME AU PIED »

La France, qui avait espéré être venue à bout de la résistance saharienne en « apprivoisant » une partie des Rgaybāt Sāhil et des *awlād* Dlaym, remet en question les méthodes de sa politique, vers 1925, devant la ténacité de ses ennemis. Jusque-là les *gazyān*, qui s'exerçaient en majorité sur les régions soudanaises, étaient considérés comme des opérations de « pillage » sans envergure politique. Les assauts répétés auxquels les forces françaises de Mauritanie sont soumises à partir de 1923 sont interprétés différemment :

*« Ce ne sont plus là de simples pillards réduits à vivre d'une industrie fâcheuse que la pauvreté du pays leur impose sans doute mais de véritables belligérants qu'il faut traiter comme tels en leur appliquant dans toute leur rigueur les lois de la guerre (52). »*

L'année 1925 marque un tournant dans la politique coloniale. Elle débute, le 16 janvier, par la conférence de Marrakech qui réunit pour la première fois les dirigeants militaires de la région de Marrakech (général de division Daugan), de la Mauritanie (Gaden, lieutenant gouverneur) et du Sud-algérien (général Dinaux, commandant militaire de la région d'Aïn Sefra) dans le but d'élaborer un programme commun. Il s'agit de mettre un terme à la résistance musulmane dont les derniers foyers sont dans l'Anti-Atlas, le Tafilālt et le Sahara occidental. L'essentiel de ce programme consiste à développer les services de renseignements et, surtout, la liaison entre Agadir, Colomb-Béchar et Atar. Au mois d'avril, la Compagnie saharienne du Touat, à la demande de la Mauritanie, effectue un raid de reconnaissance et de repréailles dans la région de Tindūf. C'est la première fois qu'un détachement français atteint cette cité :

*« Trois heures après, le détachement faisait son entrée dans la petite cité inviolée, cachée dans la vallée d'un oued assez large. Trois ksour, qui furent importants, encadrent un bouquet de 2 000 à 3 000 palmiers, une foggara irrigue des jardins, un joli minaret émergeant d'un ksar donne son cachet à cette petite ville perdue dans le désert. Tindouf apparaissait à première vue comme un centre important mais le délabrement intérieur des ksour indique l'abandon (53). »*

Le détachement attaque des campements de Rgaybāt al-Gwāsīm (Fuqrā) au sud de la ville et s'empare de 400 chameaux. Gillier qui analyse la situation en 1926 n'a pas d'illusions sur la portée d'une telle action :

*« Cette reconnaissance et la razzia des campements rencontrés ont certainement produit une profonde impression sur les campements dissidents, mais il est à craindre qu'elle ne soit que de courte durée, une semblable démonstration à peu près de 800 km de ses bases ne peut être renouvelée fréquemment, les nomades s'en rendent bien compte. Seuls les propriétaires de chameaux ayant perdu une partie de leurs biens en conserveront peut-être un souvenir assez vif (54). »*

En Mauritanie, le lieutenant gouverneur Gaden, partisan de la conciliation, défend sa politique auprès du gouverneur général de l'A.O.F., Carde, qui préconise la fermeté :

*« Une politique de fermeté, et au besoin de coercition qui ramènera le calme dans une région troublée depuis deux ans », voilà ce que conseille Monsieur Carde(55).*

Le gouverneur Gaden négocie, à Saint-Louis, la plupart des accords avec les Rgaybât. Il fournit aux « ralliés » armes et munitions, et s'applique à poursuivre la politique d'« apprivoisement » élaborée par son prédécesseur Obissier. Il obtient, en 1925, la signature d'une nouvelle convention signée par les notables des *awlād al-Qādī* (la fraction de Muḥammad *wuld al-Halīl*, *awlād Mūsā*) de l'*ahal* Ballāw (fraction aînée des *awlād Mūsā*), et des Thālāt. Cette convention stipule une participation active des fractions ralliées à la police des abords de l'Adrār.

*« La Jemaa des Rguibat a décidé de prendre toutes les mesures propres à assurer la sécurité aux Rguibat et aux sujets français, tuer ou expulser les dissidents de l'Adrar et faire la guerre à ceux qui la veulent. Elle a décidé en outre que l'autorité française doit saisir les biens de ceux qui leur prêteraient leur concours sans que cela puisse indisposer les autres Rguibat(56). »*

La politique de Gaden est critiquée par le commandant de Cercle de l'Adrār :

*« La politique de mansuétude à l'égard des Rguibat provoque une désaffection de nos gens à notre égard. Nos Maures ne se sentent pas protégés et certains font une propagande active pour amener les autres à pactiser avec les Rguibat [...] "effet déplorable produit sur nos gens de l'Adrar si mal armés par la contribution généreuse que nous fournissons à l'armement des Rguibat"(57). »*

C'est en effet à Saint-Louis, chez le gouverneur Gaden, que se rendent les délégations Rgaybât et c'est là qu'elles sont armées :

*« C'est maintenant un proverbe en Adrar que l'on va à Saint-Louis pour avoir des fusils(58). »*

Mais Gaden défend ses positions et, finalement, impose ses vues à Tranchant :

*« Vous cherchez depuis plusieurs mois à me faire rompre avec les Rguibat ralliés sous prétexte qu'ils seraient solidaires de nos ennemis et n'attendraient que l'occasion favorable pour se joindre à eux et qu'il nous serait très facile d'en venir à bout. C'est là l'opinion des guerriers de l'Adrar, mais nous ne sommes pas dans ce pays pour faire leur jeu. [...] Un changement de politique serait absurde car ce n'est pas avec nos seuls moyens que nous pouvons réduire par la force les tribus entre la Mauritanie et le Maroc. Le résultat en serait la ruine finale de nos tribus, l'augmentation des effectifs et des dépenses qui sont à éviter absolument dans la crise que traverse actuellement la métropole(59). »*

La mort de Muḥammad *wuld* al-Ḥalīl qui survient au même moment (septembre 1925) favorise indirectement la participation des Rgaybāt à la défense de l'Adrār. Nous pouvons mesurer là les succès de la politique « d'appropriation » : Mḥaymad, son fils, et Maḥmūd, son neveu, soutenu par son frère al-Ḥalīl, cherchent à prendre sa place et à représenter, auprès de l'administration française, l'ensemble des Rgaybāt ralliés. Une de leurs premières actions semble être une opération montée contre le *ṣayḥ* al-Wālī lui-même :

*« En effet, continuant la voie tracée par le vieux chef mais avec plus de franchise, ses fils et neveux ont rivalisé d'activité, soit en tournées politiques soit en poursuite de pillards pendant l'année 1926(60). »*

Cette année-là, Aḥmad *wuld* Ḥammādi, Ismā'īl *wuld* Bārdi, Muḥamdil Mamūn et leurs partisans Rgaybāt se heurtent, aux confins de l'Adrār à... des Rgaybāt. A partir de cette année 1925, les rivalités internes des différents lignages s'exacerbent et aboutissent souvent à des scissions graves, prenant généralement la forme de la dissidence ou du ralliement à la France.

L'année 1925 est également l'année du départ de Lyautey du Maroc. C'est véritablement un tournant dans l'histoire de la région, on se prépare, au nord comme au sud, à l'offensive conjointe des forces françaises. Elle ne sera pas possible immédiatement mais, déjà, les premières mesures de renforcement militaire et de raffermissement politique annoncent l'effort final.

En Mauritanie, les Groupes Nomades ne sont pas encore équipés de postes de T.S.F. (61), mais deux avions sont détachés de Dakar à Atar. On est, réellement, « la main tendue et l'arme au pied » comme le souhaitait le gouverneur Carde. Maḥmadū Aḥmadū Bā, principal interprète en Adrār, est envoyé dans les campements des Rgaybāt al-Gwāsīm afin de signer avec Lḥabīb *wuld* Billāl, représentant des Sallām et d'une partie des Sidī 'Allāl, un nouvel accord de paix. C'est le premier contact direct avec un notable des al-Gwāsīm. Il a été permis par l'opération du capitaine Ressonot qui a inquiété les éleveurs. Dans le même temps, les unités méharistes sont perfectionnées :

*« Des officiers méharistes éprouvés sont affectés et chargés d'entreprendre des actions de police à la tête d'éléments uniquement maures. C'est ainsi que le capitaine Gravil réussit, le 25 juillet, à reprendre 350 chameaux à Ismael ould Bardi qui échappe de justesse. Ces opérations sont « du meilleur effet et ont l'approbation de tous les partisans de la paix. Confiées à des gardes ou à des guerriers de l'Adrār elles se traduisent toujours par le pillage du premier rencontré, de préférence le plus inoffensif et enlève toute confiance » écrit le gouverneur Carde dans le rapport annuel de 1926(62). »*

En 1927, les Fuqrā, accompagnés de quelques Thālāt et dissidents de l'Adrār attaquent des Rgaybāt ralliés (*ahal* Ballāw) et leurs protégés, les marabouts Idayqūb ainsi que des membres de l'*ahal* Mā' al-'Aynīn ralliés, campant aux abords de la Maqtayr. Il s'agit de personnalités importantes : le lignage aîné de l'*ahal* Ballāw (*ahal* 'Afrayīt) et *Sayḥ* Sā'ad Bū, propre



frère de Mā' al'Aynīn. Bū Zayd wuld Muḥammad Braḥīm wuld 'Afrayīt est blessé, 150 chameaux sont enlevés. La réaction est immédiate :

*« Les ahel Afreyet comptent remonter vers Tindouf avec 70 à 80 fusils pour attaquer les Foqra en venant du nord-est, se donnant l'avantage de la surprise. Des Ahel Mohammed ben el-Qadi, des Skarna et des jeunes gens des ahel Qadi ont dû se joindre aux ahel Bellao (63). »*

Au mois de mai, Muḥammad Sālim wuld 'Afrayīt organise une expédition vers Tindūf et pille les Fuqrā qui, aussitôt, envoient une délégation de paix à Atar.

A l'occasion de ces incidents, des rivalités internes éclatent chez les Rgaybāt ralliés à la France : Muḥammad Sālim wuld 'Afrayīt, aîné de l'ahal Ballāw, s'oppose au fils de Muḥammad wuld al-Ḥalīl, Mḥaymad. Le premier est partisan de la réaction violente, tandis que le second refuse le principe des représailles à l'encontre de Rgaybāt dissidents. Muḥammad Sālim se rend à Saint-Louis pour défendre ses positions auprès du gouverneur Gaden et obtenir des armes :

*« Le 12 janvier 1928 le commandant Tranchant écrit pour annoncer le départ pour Saint-Louis de Mohammed Salemould Afreyet qui est l'un de nos plus actifs partisans. Il est l'adversaire des sorba et des guets pour répondre aux attaques des dissidents. Seule une vigoureuse riposte a de l'efficacité, à son avis. Mhaimed cherche à se rapprocher de lui mais ils ne peuvent pas s'entendre car Mhaimed est l'adversaire des représailles. Mohammed Salem descend à Saint-Louis pour demander des armes et des munitions. Le commandant Tranchant pense qu'il serait de bonne politique qu'il rapporte des "armes, critérium habituel chez les Rguibat de l'estime dans laquelle nous tenons leurs notables". A l'inverse de Mhaimed, il n'hésitera pas à se servir de ses armes contre nos adversaires (64). »*

Nous retrouvons ici une ancienne rivalité entre l'ahal Ballāw et les awlād al-Qādī pour la suprématie au sein des awlād Mūsā, voire de l'ensemble de Rgaybāt Sāḥil.

En 1928, la politique de la « main tendue et de l'arme au pied » se précise. C'est tout d'abord la politique de « l'arme au pied » qui domine, préconisée et appliquée par le nouveau commandant de l'Adrār, Dufour, qui prend ses fonctions le premier avril 1928 :

*« Le 18 mai dans sa lettre n° 189/C il condamne la politique suivie jusqu'à "politique de faiblesse et d'effacement" sous prétexte que les Rguibat nous échappaient sur de vastes espaces nous ne leur avons pas rendu les coups qu'ils nous donnaient et nous avons été au contraire généreux et tolérants, espérant ainsi les attirer à nous [...] Quant à la question Rguibat, il conclut dans sa lettre en disant "c'est nous qui avons permis à ces anciens tributaires d'élever la voix et qui leur avons facilité, à nos dépens une des plus belles opérations de bluff qui ait existé. Leur prétendue force n'est faite que de notre faiblesse et de nos hésitations" (65). »*

Dufour impose aux caravanes des Rgaybāt l'utilisation de laissez-passer, et contraint les représentants des différentes fractions à se présenter à Atar

pour informer les autorités des étapes de leur nomadisation. En juin, il projette une opération de répression dans le Rio de Oro. Il reçoit, de Saint-Louis, un télégramme (radio) le lui interdisant, et Gaden lui fait à nouveau parvenir des instructions sévères sur les modalités de la politique de la « main tendue » qu'il doit appliquer. Il y distingue, parmi les Rgaybât ralliés, deux nouvelles catégories :

*« Étrangers amis :*

*Ceux qui participeront à la lutte contre les rezzou par les armes et en fournissant des renseignements sur les projets ennemis.*

*Étrangers neutres :*

*Les convaincre de l'avantage d'être admis sur notre territoire. Ils ont des obligations et doivent interdire l'accès et le séjour dans leurs campements des gens ennemis.*

*La Mauritanie sera fermée aux fractions nettement hostiles. Ceux de leurs ressortissants qui entreprendront des rezzou en territoire français seront traités non comme des ennemis mais comme des malfaiteurs et déferés aux autorités juridiques compétentes (66). »*

En juillet, Dufour laisse (ou envoie ?) des *awlād* Ġaylān attaquer des campements *awlād* Dāwud et *awlād* Sīh en territoire espagnol. Le colonel Mussat, envoyé en Adrār pour faire face à la situation, envoie des troupes de partisans au Rio, en couverture. Ces troupes se heurtent, en août, à des Rgaybāt dont elles prennent les chameaux, puis s'attaquent à des campements d'*awlād* Tidrārīn, pourtant ralliés à la France comme clients de l'*ahal* 'Afrayī. Le gouverneur de la Mauritanie, à Saint-Louis, Choteau, critique vivement ces initiatives :

*« Aussi le gouverneur Choteau rappelle-t-il dans sa lettre du 17 septembre 1928 que le territoire espagnol est interdit non seulement à nos troupes régulières mais encore aux groupements contrôlés et armés par nous. Il précise d'autre part que la politique de la Mauritanie appartient au gouverneur seul puisque seul il a la responsabilité de ses conséquences (67). »*

Il apparaît donc que la politique française oscille entre « la main tendue » et « l'arme au pied » au rythme des instructions de Saint-Louis, « la main tendue », qui tempèrent les initiatives d'Atar où l'exaspération incite à « l'arme au pied ». Nous avons trouvé, à ce propos, une lettre du commandant Dufour, adressée à Saint-Louis où figurent, en marge, des appréciations, très probablement écrites par Choteau. Nous en présentons de larges extraits car ce document est particulièrement explicite :

*« Nous n'avons pas de prestige vis-à-vis des Rguibat après les échecs que nous avons subis. Ils jouissent d'une indépendance complète à laquelle ils sont violemment attachés et surtout ils n'ont actuellement rien à gagner et ont tout à perdre de l'établissement de notre paix et de notre justice dans le pays. Je dis maintenant car ils sont persuadés que nous ne les bloquerons pas dans leur désert.*

*Il faut donc contraindre, comme pour les Maures des rives du Sénégal puis ceux du Tagant enfin ceux de l'Adrār. Cette contrainte extrêmement facile*

à exercer, appuyée sur une politique avisée, nous permettrait de régler rapidement cette question ;

Commentaire en marge : **ET EN AVANT POUR LA GUERRE !**

Les Rguibat, comme tous les nomades et encore plus que les autres à cause de leurs innombrables troupeaux ne sont dangereux qu'en dehors de chez eux, loin de leurs campements. Chez eux ils sont une proie offerte à qui veut la saisir. La raison en est simple il ne peuvent vivre rassemblés car les pâturages sont extrêmement dispersés et leurs troupeaux ne subsistent qu'en s'éparpillant sur d'immenses espaces. La défensive serait pour eux un arrêt de mort. Ils le savent parfaitement comme ils savent qu'ils ne peuvent se réfugier dans l'oued Noun sans perdre la totalité de leurs chameaux. Il suffirait donc que nos Groupes Nomades circulent et nomadisent dans le Zemmour, les Ouassat, le Rhallamane, le Soib et le Yetti et le Hank, que les méharistes sahariens de la région du Touat fréquentent habituellement la partie est de l'Igudi et de l'erg Chech pour que les pillards dont les terrains de parcours seraient contrôlés et les campements sous notre surveillance viennent définitivement à la récipiscence.

Commentaire en marge : **C'EST SI SIMPLE !**

Il y aurait peut-être une réaction au début.

Commentaire en marge : **EH OUI !**

Ce serait vite réglé. Nous serions d'ailleurs très probablement aidés par un certain nombre de chefs Rguibat qui n'hésiteront plus à s'appuyer sur nous le jour où ils ne nous considéreront plus comme une planche pourrie.

Commentaire en marge : **MERCI POUR TOUS, C'EST DE L'INSULTE GRATUITE**

Pour que cette action de nos G.N. et méharistes de l'Algérie soit possible, il faut :

- 1 — l'établissement de bases suffisamment rapprochées et reliées à l'arrière par un service automobile régulier ;
- 2 — pendant cet établissement des bases, des reconnaissances permettant d'orienter l'action militaire et politique ;
- 3 — une liaison facile et constante entre l'Adrar et le Sud algérien. Je n'appelle pas une liaison facile et constante une liaison qui passe par Alger et Dakar. Atar doit être reliée par T.S.F. avec Tabelbala et Adrar du Touat.

Notre couverture saharienne de l'A.O.F. est archaïque, coûteuse et inefficace. On est effrayé quand on additionne les millions que nous dépensons chaque année à équiper et entretenir de l'océan Atlantique au Zinder des formations méharistes qui s'usent et se détruisent dans une inaction déprimante.

Commentaire en marge : **EN AVANT DONC !**

Quant aux Espagnols, l'effort que nous envisageons ici pour la pacification du Sahara occidental resterait inutile si nous ne suivions pas l'exemple de la guerre du Rif, c'est-à-dire étroite collaboration avec l'Espagne et si nous ne faisons pas tout ce qui est nécessaire pour que cette collaboration soit effective. Dans ces régions sans valeur où nous n'avons qu'un seul intérêt, celui d'y établir la paix le plus économiquement possible, il apparaîtrait inopportun d'entrer en rivalité avec l'Espagne.

Commentaire en marge : **ALORS JE M'EXPLIQUE MAL COMMENT APRÈS CES ÉTONNANTES DÉCLARATIONS LE COMMANDANT DUFOUR A PU TROUVER NORMAL D'ENVOYER PILLER LES OULAD DELIM PAR LES OULAD GHEILANE.**

Depuis dix ans nous avons essayé d'attirer à nous ces farouches nomades par une politique généreuse.

Commentaire en marge : *PAS DU TEMPS DU COMMANDANT DUFOUR EN TOUT CAS !*

*Malheureusement nous n'avons pas réussi à faire cesser les pillages. Pourtant, au Maroc, la pénétration pacifique donne de bons résultats. C'est que nous nous y appuyons sur le prestige incontesté de nos armes depuis la conquête du Rif et aussi que nous avons affaire à des populations sédentaires ou demi-sédentaires de cultivateurs qui apprécient les avantages de la paix et qui espèrent sous notre autorité une administration plus honnête et une justice moins coûteuse (68). »*

Dans ses instructions du 2 janvier 1929, le gouverneur Choteau rappelle les directives de la politique d'approvisionnement et critique les mesures prises par Dufour (autorisation donnée aux partisans de franchir la frontière du Rio de Oro, obligation de laissez-passer aux caravanes Rgaybât qui gênent leurs mouvements vers les marchés du Sud) :

*« J'estime essentiel de ne pas entraver la formation de liens commerciaux et d'intérêts : ce sont les plus solides entre les nomades du Nord et nous. L'important est que les nomades apprécient les ressources et les commodités de nos marchés et peuvent apprécier notre force plus les avantages de la paix française (69). »*

Le gouverneur Choteau fait également état d'une note de l'ambassade espagnole à Paris :

*« Souhaitant voir n'engager des pourparlers avec les ressortissants du Rio que par l'intermédiaire des autorités de cette colonie (70). »*

La situation diplomatique est donc délicate. La coopération franco-espagnole n'est décidément pas à l'ordre du jour. Le droit de suite est toujours refusé à la France et, compte tenu de la mobilité des populations, il est difficile à l'administration française de déterminer, bien souvent, si elle a affaire à un « étranger ami », « ennemi » ou « neutre » ou même à une autre catégorie d'étranger : à un Espagnol :

*« Mais il est bien évident que tant que la frontière du Rio de Oro n'aura pas été fixée définitivement et tant que la répartition des tribus des confins entre l'Espagne et nous n'aura pas été faite il y aura des inconvénients sérieux à soumettre les ressortissants de ces tribus à des charges aussi lourdes que celles qui pèsent sur les groupements de l'Adrar soit que nous fassions d'eux nos administrés soit que nous leur imposions, lorsqu'ils viennent utiliser nos pâturages, des droits de pacage en rapport avec les obligations auxquelles nos administrés sont assujettis (71). »*

A la fin de l'année 1928, une mission a été envoyée à Villa-Cisnéros, à l'occasion de l'accident des aviateurs Reine et Serre (de l'aéropostale), qui sont prisonniers des awlād Sīh (Rgaybāt Sāhil). Beyries, chef de la mission française, prend, en cette occasion, contact avec les dissidents :

*L'avion de Latécoère piloté par Reine et Serre tombe dans le Rio de Oro. Les aviateurs sont recueillis par les oulad Cheikh qui demandent la libération de tous les prisonniers au nombre de 21 contre celle des deux*

*aviateurs. M. Beyries se rend à Villa-Cisnéros pour négocier avec les Rguibat et en même temps il rentre en pourparlers avec les dissidents en particulier avec Mohammed Abderrahman ould Ali ould Dhill des Tahalat, Brahim ould Abdallah ould Ely Mbilla des Gharraba, Souaad, Mohammed ould Sidi ould Moulaye et Sidi ould Abdalhai des Souaad qui ne se considèrent pas comme dissidents (72). »*

Pendant les années 1929-1930, la sécheresse règne au nord nord-est du *trâb ar-Rgaybât* ainsi que dans le Tiris. Les campements descendent vers l'Adrâr où ils sont à la merci des pelotons méharistes. Le calme règne. L'administration en profite pour effectuer de nouvelles reconnaissances. Les contacts politiques se multiplient. Les caravanes de sel circulent à nouveau entre Atar et Iğil, sous la protection d'un détachement de l'Adrâr. L'administration songe à installer un poste militaire près des mines de sel. Au mois de janvier 1929, une reconnaissance automobile est envisagée vers Iğil. Les raisons qui retardent la réalisation de ce projet nous éclairent sur la limite relative des moyens dont dispose, à cette époque, le commandant de Cercle de l'Adrâr :

*« J'avais l'intention, l'autorisation m'en ayant été donnée par le commandant militaire, de profiter de la montée à la Koediat du détachement de Jayet pour reconnaître la piste auto Atar-Koediat mais à son dernier voyage le camion à six roues, par suite d'une avarie a usé toute l'huile de moteur existant à Atar et ni huile lourde, ni huile de moteur de la T.S.F. ne conviennent. J'ai donc dû renoncer à cette reconnaissance (73). »*

En ce même mois de janvier, une double reconnaissance est réalisée : le capitaine Lapeyre se rend à 'Ayūn 'Abd al-Malik dans le sud de l'erg Iğidi avec un détachement de l'Adrâr. Il doit y rencontrer un groupe mobile de la Compagnie du Touat dirigée par le lieutenant Flye Sainte Marie. Lapeyre est accompagné par des méharistes maures de l'Adrâr (gardes, guides et partisans) et des tirailleurs. Le gros des troupes algériennes est formé par des méharistes Chaamba. Le principal guide de Lapeyre est... un Rgaybī, Sīd Ahmad wuld Sisfat appartenant peut-être à la fraction ralliée des *awlād Laḥsān (awlād Mūsā)*. Flye Sainte Marie est guidé par... des Rgaybāt al-Gwāsīm. Les buts de la mission mauritanienne sont :

*« Rechercher une route accessible aux autos entre Aioun Abdel Malek et Atar ou entre le "Hank et Atar" et "entrer en relation avec les Rguibat du Nord et en particulier les Lgouacem" (74). »*

Pour les « Algériens », il s'agit aussi de reconnaître des itinéraires possibles non pas pour la création d'une piste routière mais en prévision de l'éventualité de la construction d'une voie ferrée :

*« Les deux buts que mon prédécesseur avait assignés à la reconnaissance, protection éloignée des missions d'étude du transsaharien et jonction avec la Mauritanie ont été atteints (75). »*

Ayant reçu des ordres stricts leur interdisant toute manifestation hostile, les deux groupes de reconnaissance établissent des rapports amicaux avec

les Rgaybāt al-Gwāsīm (Brahīm u Dāwud, Fuqrā). En particulier les représentants de l'Adrār espéraient rencontrer Lḥabīb *wuld* Billāl, le seul notable des al-Gwāsīm qui ait signé les conventions de 1917 et 1926. Il avait, jusque-là refusé, pour des raisons religieuses, de rencontrer des Européens. Ce notable envoie une lettre à 'Ayūn 'Abd al-Malik dans laquelle il renouvelle ses engagements, mais affirme qu'il ne peut se déplacer pour des raisons de santé.

Si l'on considère les documents que Dufour remet au chef du détachement, on peut mesurer à quel point le *trāb ar-Rgaybāt* était encore, vingt ans après la conquête de l'Adrār, un espace inconnu : Lapeyre ne possède que les rapports du commandant Lauzanne et du capitaine Augiéras, l'étude de Maḥmadou Bā sur les Rgaybāt (Nouakchott, A.N. 1926) et le rapport du capitaine Jayed sur une reconnaissance effectuée à Agaraktim. Le capitaine Jayed ayant été nommé chef du détachement qui accompagne la caravane de sel en 1929, nous pouvons supposer que la reconnaissance d'Agaraktim, dont nous n'avons retrouvé aucune trace dans les Archives, date de la même période. Agaraktim est un puits situé à la frontière est de la Mauritanie et immédiatement au nord de la zone inhabitée qu'est le Ġawf (76). Ce puits est un point de passage important des *gazzyan* qui s'orientent vers les régions soudanaises.

Cette liaison pacifique, en même temps, montre aux Rgaybāt al-Gwāsīm la force de l'occupant (et ses limites), tout en les incitant « diplomatiquement » à des relations amicales. Lorsque la sécheresse s'amplifie, les campements n'hésitent plus à se rapprocher des forces françaises, au nord comme au sud. Malgré la présence de tous ces étrangers « amis » ou « neutres », Dufour dans son rapport politique du mois de février 1929, signale que les attaques des dissidents continuent à harceler l'Adrār :

*« On peut donc s'étonner que malgré ce rideau continu de campements Rguibat amis et armés, de petites bandes de pillards puissent s'introduire en Adrar, piller à proximité même de ces campements et repartir sans être inquiétés (77). »*

Parmi les assaillants, Dufour note la présence de Swā'ad, Thālāt et dissidents de l'Adrār. Les attaques sont menées contre une caravane d'*awlād* Ġaylān revenant d'Iġīl, des troupeaux appartenant à des Smaṣīd clients des *awlād* Mūsā et un courrier du détachement d'Iġīl. A propos de ces attaques, Dufour réitère ses critiques de la politique de la « main tendue » et préconise, à nouveau, l'offensive. Le bilan des années 20, qu'il dresse pour étayer ses revendications, nous montre la permanence de la résistance pendant toutes ces années :

*« J'ajouterai que depuis six ans nos G.N. n'ont subi que des échecs ou ont été obligés de se défendre sur place. Jamais il ne leur a été permis de se venger de ces échecs ni d'entreprendre une action offensive contre nos ennemis (78). »*

Sur le plan militaire, il fait une comparaison imagée qui nous paraît instructive :

*« On ne garde pas défensivement avec deux G.N. ayant chacun l'effectif d'une compagnie une frontière de 550 km. C'est comme si on voulait protéger avec deux escadrons la frontière française de Strasbourg à Nice contre les incursions de comitadjis. Encore serait-ce plus facile car il y a sur cette frontière, dans certaines régions comme les Alpes, des points de passage forcés (79). »*

Malgré ces suggestions, le ton de sa lettre est modéré. Son objectif est d'expliquer au représentant du gouvernement, qui ne vient pratiquement jamais en Adrār, les difficultés de la situation locale :

*« J'ai insisté sur cette question pour montrer que nos moyens militaires ne sont pas utilisés logiquement en Adrar. Il n'y a dans cette circonstance aucune critique des directives politiques actuelles qui sont certainement imposées par des considérations auprès desquelles la situation en Adrar importe peu mais il faut bien admettre qu'un outil employé à faux ne rend que de médiocres services et se détériore. Je voulais aussi qu'il soit compris que l'Adrar est une marche militaire en bordure d'une frontière constamment troublée et que les instructions politiques souvent complexes que nous recevons doivent ici être traduites en ordres militaires réels et précis, ce n'est pas toujours facile et c'est même quelquefois impossible (80). »*

Il est difficile de juger dans quelle mesure les Rgaybāt auraient pu être, facilement ou non, contraints à la reddition si des raisons diplomatiques n'avaient pas tempéré ainsi les forces de l'Adrār. Mais nous pouvons affirmer sans grand risque d'erreur, que la résistance saharienne aurait été anéantie plus vite et plus systématiquement si l'Espagne ne s'était pas appropriée, du moins dans les textes internationaux, cette portion du Sahara occidental.

Dufour est finalement remplacé par le capitaine Reviers du Mauny qui prend ses fonctions de commandant du Cercle de l'Adrār en 1929. Il poursuit la politique de reconnaissance et de négociations en envoyant le lieutenant Brosset, alors commandant du G.N. de Singīti, reconnaître l'itinéraire Bīr Zraygat-'Agilt Nmādi, ainsi qu'une zone de pâturages signalée au Sud de Bīr Zraygāt, visiter les campements stationnés à Galawīya, et rencontrer, enfin, le fameux Lḥabīb wuld Billāl. Brosset avait déjà pris contact avec un autre représentant de l'*ahal* Brahīm u Dāwud, le rival et aîné de Lḥabīb : Ḥamdi wuld Ḥaysan qui, lui, n'avait pas hésité à se rendre en Adrār.

Un extrait du journal de marche de Brosset relate, d'une façon imagée, cette première entrevue avec le principal représentant des Rgaybāt al-Gwasīm en Mauritanie :

*« Lḥabīb qui montra dès son arrivée le visage résigné d'un homme qui se soumet par une nécessité regrettable à une inévitable corvée, fut très long à détendre. Le début de l'entrevue se passa en paroles officielles chargées de vide et dites avec une lenteur et une onction qui trahissait chez les deux partis le souci d'afficher un égal savoir-vivre. Cette préface sembla déjà agir sur l'esprit du chef Lgouacem persuadé au bout d'une heure que les Français ne sont pas forcément les sauvages pour lesquels on les donne volontiers chez les Lgouacem. Une collation de dattes, beurre et viande ayant été servie avec un thé dans une*

forme protocolaire sous une tente confortable avait d'ailleurs dès l'abord agi dans le même sens. Lhabib, qui jeûnait n'y toucha pas mais ses gens n'en laissèrent pas une miette. Ces gens qui n'étaient que des clients dénoncèrent par leur attitude que dans le campement même de Lhabib, l'abondance est loin de régner. Après deux heures de conversations officielles le lieutenant pria l'assemblée de se retirer et, resté seul avec Lhabib et son taleb, lui exposa sans ambages que le commandant de Cercle de l'Adrar l'avait pu supposer blessé par quelque malentendu, ne croyant pas qu'il put, sans raison, s'abstenir d'aller en Adrar alors que la plupart des tentes de sa tribu s'y trouvait. La réponse de Lhabib fut que rien d'extraordinaire ou même d'inattendu n'était à voir dans la descente des chameaux Lgouacem puisque la nécessité seule les poussait en Adrar dont les pâturages lui étaient ouverts comme nous sont ouverts ceux de l'Iguidi. Lhabib ould Bellal employa plusieurs fois *zeribti* (81) pour désigner l'Iguidi et le Zemmour. Il était évident que Lhabib ould Bellal voulait maintenir systématiquement le principe d'une égalité des partis dont l'avantage matériel est moindre encore que l'avantage moral et dans la forme du traité de Zoug et notre attitude générale. Il cita l'attribution qui lui fut faite d'un sceau lui en montrant la possibilité. Lhabib ould Bellal joue sur l'honnêteté de notre parole avec un sens psychologique très fin. Il se réserve vis-à-vis des gens du Nord l'avantage de bonnes relations avec nous qu'aucune compromission n'aura entachée.

Pour le jour où nous dénoncerions notre accord il se réserve d'être contre nous, le juste. La fermeté avec laquelle Lhabib s'attache à son attitude ne l'empêcha pas de se détendre. Alors que malgré l'heure tardive il n'avait d'abord pas voulu passer la nuit au camp il s'y décida vers le soir. Lhabib ould Bellal avait apporté la nouvelle d'un razzi de soixante-dix fusils qui, conduit par El-Arabi, aurait été vu le 16 janvier au sud des oglat de Tigesmat se dirigeant vers le sud. Cela avait obligé le commandant de la reconnaissance à prendre des dispositions d'ordre militaire qui l'éloignerait de Bir Amran et lui imposerait d'obtenir rapidement de Lhabib ould Bellal l'affirmation d'une attitude quelconque. C'est la raison qui fit demander au chef Lgouacem la lettre transmise au Cercle par courrier, partie le 22 janvier de Bir Amran.

Lhabib ould Bellal s'excusa de ne pouvoir venir en Adrar sur l'impossibilité de laisser son campement à une époque de crise en dehors de quoi il affectait de considérer ce voyage comme une chose tout à fait normale. Il rappelle être déjà venu à Atar depuis l'arrivée des Français et s'en remit pour une visite prochaine, puis la décision de Dieu qui prendrait la forme de pluies lui enlevant tout soucis du côté de ses biens. Cette thèse sans sincérité devait s'éclairer d'un autre jour à une entrevue ultérieure.

Lhabib s'était installé près du camp. Le lieutenant commandant la reconnaissance alla passer la veillée avec lui en prenant le thé et causant de choses et d'autres. Le 23, le détachement repartait pour Bir Zreigat allant croiser dans le Denader pour être en situation de poursuivre le rezzou signalé si celui-ci descendait entre Ghallaouiya et Bir Zreigat. Les délais pendant lesquels le passage du rezzou restait à craindre une fois écoulés, le détachement d'eau devait faire à Bir Zreigat l'abreuvoir et le plein d'eau qui nécessiterait plusieurs jours. Le lieutenant commandant la reconnaissance se rendit chez Lhabib ould Bellal parti des environs de Bir Zreigat le 28 après-midi il rechercha le 29 dans la région de Bir Amran, oglat ehel Bellao, le campement du chef Lgouacem qui avait fait mouvement, s'arrêtait à midi chez Aleya ould Chabane, oglat ehel Bellao,



*et n'arriva que le soir au coucher du soleil chez Lhabib ould Bellal à une quinzaine de kilomètres au nord de Bir Zreigat.*

*Lhabib sembla surpris de cette arrivée et montra au début un visage assez fermé. Il avait paraît-il laissé entendre qu'il ne tenait pas à voir les Français dans son campement même ce qui avait été pour une part dans la décision du lieutenant de s'y rendre. Il est même possible que le renseignement d'un rezzou descendant n'ait été qu'une manœuvre pour éloigner le détachement de la région de Bir Amran.*

*L'existence de ce rezzou doit être contrôlée car s'il n'a pas existé, étant donné les précisions apportées par Lhabib qui ne permettent pas de conclure à une simple fausse alerte, sa fiction constitue un fait sur lequel il est possible et intéressant de juger l'esprit de Lhabib ould Bellal.*

*Le lieutenant commandant la reconnaissance fut fort bien reçu de Lhabib ould Bellal qui affecta de manquer de rien mais ne put cacher que la viande, base de sa diffa, venait d'une chamelle abattue avant l'arrivée du lieutenant commandant la reconnaissance pour la substance du campement, que le couscous de blé qui fut servi, le fut par quantité parcimonieuse et qu'il ne fut pas possible d'apporter du lait qu'au matin parce que l'on ne trait plus le soir dans les campements du Hank.*

*Les conversations à lesquelles se passa une partie de la nuit montrèrent Lhabib ould Bellal sous un jour un peu plus complet. Il s'était vite détendu, pouvant peut-être, voyant n'avoir pas affaire à une escorte qu'il redoutait de divers points de vue.*

*Lhabib reparla du pillage de Chedmiya qui le scandalise toujours et demanda si l'Algérie pourrait encore lui rendre ses troupeaux mais ne sut répondre à la proposition ironique de rendre des deux côtés toutes les prises faites depuis dix ans. Pressé à nouveau de venir en Adrar Lhabib ould Bellal avoua enfin en être retenu par l'humiliation d'y venir contraint et forcé par la nécessité et par le souci de n'y pas faire piètre figure. Il craint peut-être aussi de s'y diminuer en paraissant venir réagir contre ses cousins. Le lieutenant commandant la reconnaissance l'encouragea alors à lui confier un homme de confiance qui puisse le renseigner à son retour sur les pâturages de l'Adrar qui serait son naïb accrédité auprès du Commandant de Cercle, voire son fourrier si Dieu lui permettait un prochain voyage. Le caractère de l'homme désigné pouvait dans la pensée du lieutenant servir au Commandant de Cercle comme élément d'appréciation sur l'attitude de Lhabib.*

*Celui-ci accepta le principe et désigna Barek ould Abdallahi ould Mohammed, cousin pauvre vivant dans sa tente. Cet homme, qui pourrait être muni d'un pouvoir de Lhabib, n'en prend pas pour cela un caractère important et doit, du moins habilement cuisiné, donner l'esprit de ce qui se dit dans l'intimité du chef Lgouacem. Lhabib ould Bellal prévoit qu'il sera obligé de passer l'été en Adrar, il fait des vœux pour l'éviter.*

*Lhabib ould Bellal est un homme grand, fort, distingué au sens maure du mot et n'a pas la répartie vive ni l'argument facile mais semble doué d'une rare opiniâtreté. Il est moins brillant que ses cousins mais moins inquiet, ayant fait de son assurance même son argument et sa force. Il est digne, fier, un peu vain ce qui étant donné les coutumes maures ne lui permet pas de donner sans recevoir le double : il aurait trouvé naturel que le lieutenant prélève dans son détachement quelques fusils à lui donner. Il semble moins retors qu'un Mohammed ould Najem et paraît jouer assez franc jeu, mais petit jeu. Il serait le Guizot des Lgouacem (82). »*

L'année 1930 est encore plus dure, pour les Rgaybāt, que ne l'avait été 1929 : les troupeaux sont décimés par la sécheresse et les éleveurs cherchent à les mener sur les pâturages les plus méridionaux. Certains al-Gwāsīm vont même jusqu'à tenter de faire accepter leur soumission à Tiġikġa (Tagānt) afin d'être autorisés à pâturer au Tagānt. Les mouvements des éleveurs sont contrôlés mais, dans l'ensemble, l'administration a reçu pour consigne de les laisser passer, de tenter, en cette occasion inespérée, de les mieux connaître, d'établir des contacts, de leur démontrer les bienfaits de la présence française et de leur créer si cela est possible, des intérêts économiques et/ou politiques loin de la frontière espagnole. Le gouverneur Chazal interdit à Réviers du Mauny de prendre des sanctions contre les dissidents qui voudraient se dérober aux pourparlers, et lui recommande au contraire d'accentuer la détente :

*« Nous devons en profiter pour préparer l'avenir et non pour nous compromettre (83). »*

Au Trārza, en mai 1930, des *awlād* al-Qādī (*awlād* Mūsā) demandent à être recensés avec les *awlād* Bīri. En cette occasion, le commandant de Cercle du Trārza écrit :

*« [...] L'Aïch (gâteau de mil avec du lait) et l'hachih (la paille) amèneront et retiendront à nous les Rguibat » car, pour lui, lorsqu'un nomade a connu les avantages du Sud il quitte le pays avec regrets (84). »*

Le commandant de Cercle du Trārza fait allusion, précise Brissaux « au grand mouvement vers le sud constaté dans l'histoire du pays ». Là encore, une confusion est faite entre un événement conjoncturel et cyclique avec l'évolution générale des populations. Cette évolution a d'ailleurs été bouleversée par l'occupation coloniale du continent ouest-africain, comme nous l'avons montré.

Dans la baie du Lévrier, des Rgaybāt se trouvent au contact des *awlād* Dlaym, eux aussi poussés vers le sud par la sécheresse. L'administration française cherche alors à isoler les *awlād* Dlaym considérés comme ressortissants espagnols :

*« En opposant les oulad Delim aux Rguibat nous rejetterons vers nous la plus grande majorité des grands nomades qui pourraient être tentés par la politique étrangère (85). »*

En Adrār, les autorités interviennent dans la résolution d'un conflit interne chez les Rgaybāt : l'assemblée des *awlād* Mūsā avait pris une décision à propos d'un meurtre, imposant au groupe du meurtrier (Thālāt) le paiement du prix du sang. Le commandant de Cercle oblige finalement les Thālāt à payer la dette malgré l'opposition de l'*ahal* al-Ḥalīl. Le commandant de l'Adrār écrit, en conclusion de son rapport :

*« Ces événements affirmèrent notre autorité et inaugurèrent un commandement direct des Rguibat en disciplinant les anciens chefs généraux qui*

*venaient d'assister à la séparation nette de leurs conflits personnels et des conflits d'intérêt général (86). »*

Alors que l'administration espère pouvoir tirer profit de la situation pour resserrer son contrôle sur les Rgaybât, la sécheresse, cette fois, s'abat sur l'Adrâr. Les campements des grands nomades rejoignent le Nord, accompagnés par quelques groupes maraboutiques de l'Adrâr et du Trârza : il a plu dans le Hank, sur le Zammûr et dans la Sâgya al-Ĥamrâ' pendant l'hiver 1930-1931. La situation économique est cette fois à l'avantage de la *qabîla* et permet un nouveau sursaut de la lutte anticoloniale.

## V. LES ÉVÉNEMENTS DE 1932-1933

La dispersion des campements Rgaybât dans le Hank, le Zammûr et la Sâgya al-Ĥamrâ' encourage l'*ahal Mâ'* al-*ʿAynîn* à reprendre sa propagande de résistance, tant chez les grands nomades qu'au sein même des Cercles de l'Adrâr et du Trârza. Des lettres rédigées par Muĥamdîl Mamûn et Šayĥ al-Wâlî circulent et incitent les populations à repartir en guerre sainte. En même temps, les attaques reprennent en territoires occupés : en septembre 1931, un détachement du G.N. d'Atar est battu à Tuġunîn (Chaïman, dans les documents coloniaux) par un *ġazzi* composé de 120 guerriers, Rgaybât pour la plupart, conduits par Muĥamdîl Mamûn et Aĥmad *wuld* Ĥammâdi. D'après les Rgaybât que nous avons interrogés, ce fut le premier *ġazzi* d'A<sup>ʿ</sup>li *wuld* Miyyâra qui avait moins de vingt ans. Les assaillants avaient très peu de munitions et A<sup>ʿ</sup>li *wuld* Miyyâra, se faisant passer pour un berger, serait parvenu à pénétrer dans le camp français, et à ramener une lourde caisse contenant près de 2 000 cartouches, à ses compagnons. Les Rgaybât nous ont dit avoir perdu 25 des leurs à Tuġunîn, mais ils ont totalement ravagé le G.N.

Dans le même temps, l'administration songe à imposer les Rgaybât ralliés et, surtout, à créer un poste militaire à Fdirik (près d'Iġîl), poste qui serait ravitaillé par camion. La motorisation de la Mauritanie occupée est en effet en progrès. Déjà une piste automobile relie Atar à Saint-Louis ; les véhicules circulent. Les distances s'amenuisent, du moins pour l'armée française, et décuplent ainsi ses possibilités. Indirectement, l'aviation peut se développer :

*« C'est grâce au service automobile que je puis approvisionner le Nord (aviation, T.S.F) en essence contenue dans de grands récipients de 200 litres au lieu de bidons en caisses qui perdaient 2/3 de leur contenu (87). »*

Cette motorisation, qui représente à l'époque un progrès considérable, paraît aujourd'hui bien précaire : le commandant d'Atar dispose, en tout et pour tout, de deux camionnettes, et la liaison automobile Rosso-Atar s'effectue deux fois par mois. Par ailleurs, les pannes sont nombreuses : le matériel se détériore très vite en pays saharien. L'avion permet les reconnaissances et la poursuite des *ġazzyân* (bombardements). La T.S.F. fonctionne entre les Groupes Nomades en opération et permet l'acheminement

rapide de renforts en cas de problèmes ou de pannes mécaniques. Par la T.S.F., les informations circulent sans retard, et relient les différentes instances des autorités coloniales civiles et militaires.

A la fin de l'année 1931, les *awlād* Mūsā entrent en dissidence sauf un ; Muhammad Sālim *wuld* 'Afrayīt. L'année 1932, l'ensemble des Rgaybāt ralliés les suivent (les documents coloniaux les nomment alors « ex-ralliés »). L'explication donnée dans les rapports politiques de l'année est simple :

- les pâturages de l'Adrār étant secs, les Rgaybāt n'ont plus de raison de rester à proximité des postes français ;
- la propagande des Mā' al-'Aynīn a repris vigoureusement ;
- les autorités espagnoles refusent de coopérer avec la Mauritanie, autorisent le trafic d'armes et de munitions, favorisent la propagande « xénophobe » anti-française, cherchent à attirer les dissidents, et entretiennent des relations amicales avec les principaux leaders de la résistance : Muḥamdīl Mamūn, Mamīna *wuld* Sīdati, Aḥmad *wuld* Hammādi, Šayḥ *wuld* al-Agrāb, Ismā'il *wuld* Bārdi, etc.

Ces facteurs ont joué, sans doute ; mais ce qui nous paraît plus important est l'impasse dans laquelle s'est enfermée la politique coloniale française. La « main tendue » a été reconnue comme un signe de faiblesse, ce qu'elle était effectivement : la France y a été contrainte par des considérations internationales. L'« arme au pied » est la tactique défensive de celui qui n'a pas les moyens de contre-attaquer. C'est aussi une marque de faiblesse. En 1929-1930, pourtant, les Rgaybāt, comme d'ailleurs les *awlād* Dlaym, sont à la merci des Groupes Nomades qui décrètent la trêve à tous ceux qui se présentent en Adrār et au Trārza, y compris les résistants les plus célèbres. Les craintes qu'inspira l'armée française étaient-elles donc injustifiées ? L'espoir renaît : la victoire semble désormais possible, à nouveau. En Adrār et au Trārza, les militaires sont conscients de la situation mais ils ont des ordres formels. Les guerriers maures sont contraints à ne pas poursuivre les *gazyān* qui se réfugient au Rio de Oro. En Adrār, l'émir Sīd Aḥmad *wuld* Ahmad *wuld* Aydda, compromis, est arrêté en mars 1932 par le lieutenant Mussat. Il réussit à s'échapper, mais alors qu'il tente de rejoindre la résistance, il est rattrapé par le capitaine Lecoq et meurt au combat. A.B. Miské nous raconte les circonstances de cet événement qui eut un grand retentissement dans le pays :

*« Les résistants accueillirent donc la nouvelle avec joie et firent savoir à l'émir que les tribus libres du Sâhil allaient se rassembler pour l'accueillir et préparer ensemble une nouvelle offensive contre les infidèles.*

*Il s'agissait en effet pour eux d'un allié de choix dont la prise de position pouvait peut-être desserrer l'étau inexorable de l'encerclement en provoquant un soulèvement ou tout au moins des rébellions dans l'Adrar.*

*Le commandant du G.N. qui surveillait, sans vouloir le paraître, la hilla — campement émiral — eut vent de certains préparatifs suspects. Il dépêcha un détachement dirigé par un officier français avec mission de « tâter le terrain » et, au besoin, de s'assurer de la personne de l'émir. Sid Ahmed comprit qu'il fallait agir vite, ou renoncer définitivement. Il liquida donc le détachement méhariste, et s'enfonça avec toute sa « hilla » vers le grand nord. Le G.N. se*

*lança dans une audacieuse poursuite et réussit à rejoindre la hilla avant qu'elle ne fasse sa jonction avec les Sahraouis. Sid Ahmed n'avait avec lui qu'un petit groupe de guerriers ayant été obligé de partir plus tôt que prévu avant d'avoir rassemblé d'autres fidèles. Il comprit — ou décida — que l'heure était venue. Il pouvait se faire couvrir par une arrière-garde, et se porter avec les montures les plus rapides à la rencontre des Sahraouis. Il pouvait se rendre en négociant une nouvelle fois ses conditions. Il choisit de faire front, presque seul en ordonnant à ses compagnons d'amener la hilla pour la mettre hors de danger.*

*Presque seul, il protégea leur fuite et tint tête à tout le Groupe Nomade. Lorsqu'il cessa de tirer et que les méharistes osèrent, au bout d'un moment, s'approcher, ils le trouvèrent mort et à moitié enseveli sous une montagne de douilles (88). »*

Il nous a été assuré, en pays maure, que les Français ont tranché la tête de l'émir et l'ont montré à qui voulait la voir, sillonnant les campements avant de rentrer en Adrār. Ensuite, ils la portèrent à la mère et à la femme de l'émir. Cette dernière étant enceinte, le but des Chrétiens était, paraît-il, de lui provoquer une émotion suffisamment violente pour qu'elle accouche prématurément.

Dans le même temps, un chef de goum, Ġaylānī, Brahīm wuld Mugiya, incite ses contribuables à une semi-complicité à l'égard des résistants et, plus particulièrement, à l'égard des Rgaybāt :

*« Il est nécessaire d'envisager d'ici peu de nouvelles attaques d'autant plus audacieuses et violentes que les pillards auront acquis la certitude que nous ne ferons rien contre eux. En effet, le bruit court parmi les campements Rguibat ex-ralliés ou dissidents, que les oulad Gheilane auraient refusé de prendre part à un contre-razzi que nous aurions décidé de lancer.*

*Il faut voir à l'origine de ce bruit l'opposition déjà signalée en août 1931 faite par Brahim ould Mogueya aux mesures prises par nous pour le rassemblement des guerriers en vue de coopérer à la protection du Cercle lorsque des menaces de razzi en août et septembre 1931 et de mars et avril 1932. Nul n'ignore qu'après l'accrochage de Bollé où 16 guerriers d'origine diverses se sont fait héroïquement décimer, Brahim ould Mogueya a nettement critiqué l'attitude de ces guerriers "qui s'étaient idiotement fait tuer pour les Français". Les agissements de Brahim ould Mogueya étaient certainement connus dans le Nord car au cours des événements de mars et avril les chefs et pillards du razzi de Ahmed Hammadi ont nettement ménagé les guerriers oulad Gheilane et ceux qui avaient été libérés après que les pillards leur aient indiqué qu'ils les relâchaient parce que oulad Gheilane. Il n'existe donc, à l'heure actuelle, aucune animosité entre oulad Gheilane et dissidents (89). »*

Le principal ġazzi organisé par les Rgaybāt ex-ralliés et composé, pour l'essentiel, d'awlād Mūsā, est un échec. Il est conduit par un membre du lignage aîné, l'ahal Ballāw : l-'Arūsī wuld Bābā Hammu est accompagné par un marabout : Muhammad wuld 'Abd al-Hayy. C'est le tristement fameux ġazzi du Soudan de mars 1932. Les Maures le nomment plus volontiers ġazzi Tigīgil qui est le nom du puits situé immédiatement au nord du camp français attaqué. Cent quarante guerriers sont réunis à 'Ayūn 'Abd al-Malik et se dirigent vers le sud-est. Ils attaquent, le 6 avril, le Groupe Nomade du

Ḥawz. Mais l'effet de surprise escompté n'est pas là : les Français ont été prévenus par un notable des *awlād Šīh* : al-Bār *wuld* Laḥbīb, et par un second notable, Muhammad *wuld* Nāḡim, appartenant, comme le chef du *gazzi*, à l'*ahal* Ballāw :

*« Il faut tenir compte à ces notables El Bar et Mohammed Najem que ce sont eux qui ont envoyé des messages nous prévenir des préparatifs et du départ du razzi du Soudan et qui de ce fait ont permis de prendre les mesures qui ont amené la destruction de ce dernier. Ce sont les mêmes qui nous ont averti de l'arrivée du razzi d'Ahmed ould Hammadi et ould Meyara dans leurs campements et de ses intentions (90). »*

Nous pouvons également citer la traduction d'une lettre envoyée aux autorités d'Atar par Muḥammad *wuld* Nāḡim, quelque temps plus tard :

*« Mohammed ould Najem à Monsieur le Commandant de l'Adrar [...] P.S. les Rguibat m'ont reproché d'être la cause de la mort de leurs enfants (allusion à la lettre qu'il a adressée pour nous prévenir de la formation du razzi du Soudan). Je suis en butte à leur hostilité pour cela [...] Salut, 28-6-1932 (91). »*

Cette opération est en effet un véritable désastre. Un cousin de l-'Arūsī *wuld* Bābā Ḥammu (qui n'a pas participé à l'aventure) nous a rapporté le déroulement du combat :

*« Le camp militaire est dressé sur une dune entourée de fil barbelé. Le bétail est entravé au pied de la dune, à l'extérieur de la clôture. Les Français disposent d'un projecteur qu'ils braquent sur le *gazzi* pour le repérer. Les Rgaybāt ne peuvent pénétrer aisément dans le camp à cause des barbelés. En outre, les Français possèdent un fusil mitrailleur. L-'Arūsī parvient cependant à l'intérieur du camp et tente d'atteindre le fusil mitrailleur. Il est finalement tué par un coup de pistolet dans la poitrine. »*

Tous les Rgaybāt savent que les Français avaient effectivement été informés de la route et de l'effectif du *gazzi* non seulement par Muḥammad *wuld* Nāḡim, mais aussi par 'Ammī 'Umar *wuld* Muḥammad *wuld* al-Ḥālī, al-Bār *wuld* Laḥbīb et beaucoup d'autres. Il s'agit en général de notables dont les ambitions politiques devaient s'appuyer sur l'administration française.

Le résultat est que ce *gazzi* est un échec. Les combattants, après la mort de leur chef, se retirent en emportant le plus de chameaux possible, et se scindent en deux groupes. Le premier rentre par le sud, le second, par l'est. Le premier groupe est bloqué à Timbadra par des partisans Mašzūf et peut tout juste s'échapper. Le second est contraint de passer par le puits d'al-Ksayb, limite entre le *trāb ar-Rgaybāt* et l'Azawād. Mais pour atteindre ce point il faut éviter les troupes françaises qui, nombreuses, sont à sa poursuite. Il faut aussi affronter la faim et la soif : un vent sec et chaud (*irīfi*) a grillé tous les pâturages de la région. Lorsque les survivants, à bout de forces, parviennent au puits, ils y trouvent installés un Groupe Nomade du Soudan et un Groupe Nomade du Mali qui les y attendent. Les uns meurent d'épuisement tandis que les autres sont faits prisonniers. Les Rgaybāt qui

nous ont relaté les faits nous ont précisé que l'officier commandant le G.N. malien voulait tuer tous les prisonniers, alors que l'officier commandant le G.N. mauritanien s'y opposait. Ils résolurent le problème en se partageant les prisonniers, l'officier du G.N. malien fit exécuter les siens tandis que l'officier du G.N. mauritanien les ramena à Atar (92).

L'opération dans son ensemble fut très meurtrière puisqu'elle coûta la vie à plus de 70 *awlād* Mūsā dont 40 *awlād* al-Qāḍī. Malgré les renforts organisés par les al-Gwāsīm pour secourir les derniers rescapés, mourant de soif sur le chemin du retour, une quinzaine seulement rejoignirent les campements. On raconte qu'en 1953, une patrouille française arriva, de nuit, au puits d'al-Ksayb. Un goumier heurta ce qu'il croyait être un morceau de bois. Lorsqu'il éclaira l'obstacle il vit qu'il s'agissait des corps, intacts, des martyrs du *ḡazzi* du Soudan...

A la fin du mois d'avril 1932, Aḥmad *wuld* Ḥammādi et A'li *wuld* Miyyāra réunissent plusieurs centaines de guerriers (quatre cents *awlād* Dlaym et 'Arūsi' in, quatre cents Rgaybāt al-Gwāsīm, cent quatre-vingts Rgaybāt Sāḥil et quarante guerriers d'origine diverse). Mais l'entente est difficile : il ne reste plus que deux cents combattants lorsque le *ḡazzi* atteint la région de Śingīti. Hésitant à attaquer le G.N., les dissidents s'emparent d'un millier de chameaux à Bollé dans la région de Sīḥ Bwisāt. Les forces françaises ne sont pas inquiétées. Il faut dire qu'elles disposent maintenant d'une arme nouvelle qui sème la panique : l'avion :

*« Ghazzi d'Ahmed ould Hammadi et Ali ould Meyara : remarquable activité de nos aviateurs pendant la période d'alerte des opérations. Il est regrettable que le faible rayon d'action des appareils employés et que les mesures prises à l'instigation de Chikh al Koury (93) pour y échapper n'aient pas permis de résultats positifs. Le bombardement et l'attaque à la mitrailleuse d'un mejbour, le 29 avril vers Bollé n'aura certainement pas manqué d'impressionner les pillards (94). »*

Dès le mois de juin, les notables Rgaybāt « ex-ralliés » font parvenir, par al-Bār *wuld* Laḥbīb, au commandant de Cercle de l'Adrār, des messages dans lesquels ils protestent de leur bonne foi et émettent le souhait de pouvoir revenir en Adrār, dans la paix, lors des prochaines pluies :

*« Mohammed Nadjim à Monsieur le commandant de Cercle de l'Adrar. Je suis resté fidèle à la parole donnée et ne désire que la paix. [...]*

*A Monsieur le colonel Tranchant (95). Ne me rendez pas responsable des agissements des dévoyés ayant repoussé mon autorité. [...]*

*La djemaa des ahel Salem (oulad Daoud) à Monsieur le commandant de Cercle à Atar. Gens de la paix nous la donnons à tous et nous la désirons. Nous nous abstenons de faire du tort à autrui, notre éloignement et des occupations diverses sont seulement cause du retard apporté à la livraison du tribut, lequel est prêt, salut. [...]*

*Les oulad Abdel Fettah au Cercle. Nous sommes amis de la paix et notre nomadisation est subordonnée aux nuages. Nous nous considérons comme ralliés. Nous demandons que nous soit envoyé un sauf-conduit pour nous permettre de rentrer en Adrar. [...]*

*Brahim ould Elembilal(96) à Monsieur le commandant de Cercle de l'Adrar. Je reste attaché à la convention qui nous lie et suis avec les ahel Bellao lesquels sont des gens de paix. Je ne vous porterai aucun tort et ne serai pas solidaire avec les gens qui vous en font. [...]*

*Jemaa des ahel Bellao/Mohammed ould Nadjim et Mohammed Lamine ould Mohammed ould Brahim au commandant de Cercle. Nous avons dû quitter l'Adrar pour des raisons de pâturages comme c'est arrivé aux ahel Hadj, aux ahel Barik Allah, aux ahel Etchaga el Khattat et aux Chorfa qui sont actuellement avec nous(97). [...] Ahmed ould Hammadi et Ely ould Meyara à l'aller comme au retour du razzi sont passés chez nous. Ils ont cherché à nous entraîner à leur suite. Il n'était pas en notre pouvoir de les empêcher d'aller razzier(98). »*

La crainte d'une coalition entre les Rgaybāt « ex-ralliés », modérés pour la plupart d'entre eux, et les Rgaybāt « hostiles », immobilise encore les autorités d'Atar qui choisissent d'attendre le retour des campements. Une attitude de clémence est donc affichée. Dans les documents des Archives, au contraire, il est exprimé clairement que, l'heure venue, les grands nomades seront désarmés et contraints :

*« Des conditions trop rigoureuses risqueraient de détourner les campements de l'Adrar, les rejeteraient soit du côté des Souaad soit vers l'est où ils pourraient trouver à subsister et prendraient part à l'agitation de Mohandel Mamoun. Quand ces campements se seront installés près de nous, nous choisirons notre heure pour exiger d'eux la livraison des armes et le paiement de telle contribution qu'il appartiendra au chef de la colonie de fixer(99). »*

Malgré ces intentions, au mois de juin, des partisans al-Kdādra effectuent une fructueuse opération sur les troupeaux de Sayh Mbark (*ahal* Ballāw) et ceux de l'*ahal* Dāf (*awlād* Mūsā) dans la région de 'Ayūn 'Abd al-Malik : ils s'emparent de près d'un millier de chameaux. Tandis qu'au mois d'août, al-Bār reprend le chemin du Nord pour transmettre aux Rgaybāt les conditions du commandant de Cercle, les dissidents du Rio de Oro (*awlād* Dlaym en majorité, 'Arūsi' īn, Rgaybāt) attaquent avec succès un détachement du G.N. du Trārza à Umm Tunsī (37 morts, un seul Européen survivant) :

*« En fait, Um Tunsī n'était qu'une étape d'un extraordinaire ghazzi d'une témérité incroyable. Parti du Tiris (Rio de Oro) il traversa, déchira la Mauritanie de part en part ; d'ouest en est, à un moment où elle était déjà entièrement occupée, quadrillée : postes fortifiés, goums réguliers mobiles, supplétifs, etc. et où une grande partie du Sâhil l'était également. Ghazzi Charwât sema la panique parmi les occupants et les collaborateurs, en Adrar, au Tagant, au Trarza avant de revenir au Sâhil.*

*Ce fut une randonnée fantastique, apparemment suicidaire : une manière de lancer un dernier défi altier à l'inexorable invasion et d'offrir une dernière fête à la liberté de la part de ces hommes libres. En effet, aucun ghazzi, si charwât fut-il, ne pouvait plus modifier le destin déjà scellé(100). »*

J. Perrigault, effectuant un reportage en Mauritanie à la suite de l'affaire « Moutounsi » où le fils du Maréchal Mac-Mahon avait trouvé la mort, nous



rapporte les propos de trois personnalités maures, pro-françaises, du Trârza et de l'Adrâr. Ces interviews nous éclairent sur la façon dont la situation était vécue par certains Maures de la région. Tout d'abord, au Trârza, le journaliste est reçu par l'émir :

*« Tu ne trouveras pas dans tout le Trarza, fait-il, une seule tente où l'on ne pleure un guerrier, tué sur le territoire français de la Mauritanie et au service de la France par les hommes des tribus qui s'abritent dans le Rio de Oro. Et nous n'avons pu venger aucun de nos guerriers... »*

*Ould Deïd se tait un instant et reprend avec gravité :*

*— Si les Français ne peuvent pas ou ne veulent pas aller châtier chez eux les brigands du Nord, qu'ils se retirent de l'affaire (sic) ; nous irons au combat à leur place et nous leur rapporterons les oreilles de nos ennemis !*

*Alors c'est toute la question du voisinage avec le Rio de Oro et celle de la pacification définitive de la Mauritanie que cet homme simple, mais fort et sage veut m'exposer maintenant d'une voix où perce la colère :*

*— Vous n'avez même pas vengé vos morts de Nouakchott (101), parce que vous êtes partisans de la paix coûte que coûte et que vous persistez à vouloir apprivoiser vos assassins au lieu de les dompter une fois pour toutes.*

*Ah ! je te le répète, que la France nous laisse faire ! (102). »*

Puis le Français rencontre le fils de Šayḥ Sidiya Bābā (mort en 1924) :

*« Mon père, dit Abdallahi Cheikh Sidia, te parlerait comme je vais te parler. Méfie-toi des hommes à qui tu feras des cadeaux, des Regueïbat en particulier. Ils sont comme les chats, fidèles aussi longtemps qu'on leur donne quelque chose, et trahissent ou fuient dès que cesse le profit.*

*Naie pas peur de ceux qui prétendront te jeter le tazabbout, le mauvais œil...*

*— C'est, Sidia, un peu contre cela que je voudrais ta baraka.*

*— Je te la donnerai pour que tu n'aies rien à redouter du tazabbout de Mohamdel Maamoun, le marabout aux mains sanglantes de Smara, qui, au nom d'Allah, monte les rezzou contre les régions où tu te rends. Et je te dis que cet homme est un traître à notre religion quand il prétend avoir reçu d'Allah la mission de combattre les Français parce que je sais que les Français sont les protecteurs de l'islam (103). »*

En Adrâr, J. Perrigault recueille les propos de wuld Karküb :

*« Écoutons d'abord Ould Kerkoub, magnifique guerrier bleu et fidèle brigadier-chef, bien que beau-frère par alliance de feu Ould Aïda, l'émir félon de l'Adrâr. [...] »*

*Pourquoi, fait-il alors, t'entretiendrais-je de choses que les Français ne comprendront jamais ? Vois : ils ont mis à prix mille francs la tête de Mohamdel Maamoun ; or, sais-tu combien Mohamdel a offert de la mienne qui n'appartient qu'à un pauvre guerrier ? Vingt chamelles ou dix mille francs ! Vous avez tort de ne pas craindre vos ennemis !*

*Écoute encore. Crois-tu qu'il n'est pas indigne d'un Français et d'un Maure d'attendre l'attaque des razzieurs au lieu de courir à leur rencontre ?*

*« Or, c'est ce que nous faisons ici ! »*

*Autour de lui, les officiers du groupe nomade demeuraient silencieux et je songeais que les paroles d'Ould Kerkoub me rappelaient singulièrement*

celles d'Ould Deïd, l'émir du Trarza, lorsque, six semaines plus tôt, il me reçut à son mahsar (104).

- Veux-tu, continua Ould Kerkoub, rendre un grand service à la France ? Porte au gouverneur de la Mauritanie la lettre que je te remettrai.
- Que contient-elle ?..
- La vérité sur la situation (105). »

La reddition des Rgaybât « ex-ralliés » va s'échelonner de 1933 à 1934. Elle est provoquée par l'action des contre-*gazyân* maures finalement autorisée, et même encouragée, par l'Adrâr et par la pression conjuguée de la France et de l'Espagne au Nord comme au Sud. En Mauritanie, l'effectif des G.N. est augmenté de vingt unités, des camions et automitrailleuses sont acheminés en Adrâr, tandis que sont alloués les crédits nécessaires à la construction du poste de Fdirik, près d'Igil.

En zone espagnole, et à la stupéfaction générale des populations, les autorités parlent de créer des postes à l'intérieur du pays, réorganisent les milices et y incorporent des éléments étrangers (Berbères du Maroc) venus de l'enclave d'Ifni et du Rif. Un corps de cavalerie berbère est constitué. A Cap Juby, la vente d'armes est désormais interdite : les commerçants sont fouillés et surveillés. Une police des marchés est organisée : prison, amendes et expulsions sont à l'ordre du jour. Des agents de renseignement surveillent les principales personnalités, contrôlent les correspondances et, dans les campements, on parle avec inquiétude de collaboration franco-espagnole comme le montrent ces renseignements rapportés en Adrâr par un agent politique Ahmad Sâlik *wuld* Bayrûk (notons au passage dans quels groupes l'administration française recrutait ses agents de renseignements...) :

« Les Espagnols ont l'intention d'envoyer un officier en reconnaissance au sud de Smara et faire la jonction avec nos officiers méharistes. Ils prépareraient des sorties dans l'intérieur du Rio, c'est dans ce but qu'a été composé la MIA\* d'étrangers (106). »

\* milice « espagnole »

Au Maroc, l'armée française a fait mouvement vers Aqqa et envisage d'occuper très prochainement le *wād Nûn* :

« Cette inquiétude s'est emparée également des Rguibat qui conçoivent l'occupation de l'oued Noun comme une atteinte à leur indépendance laquelle leur est garantie actuellement par des voisins qui seront peut-être demain soumis (107). »

En Algérie, enfin, les gardes et partisans de la compagnie saharienne du Touat empêchent tout repli vers le nord-est. Ils sont même allés piller des troupeaux appartenant à des Fuqrâ en janvier 1933 pour hâter leur reddition.

Les Français ont autorisé leurs partisans maures à organiser des opérations de contre-offensive : une série de *gazyân* vont atteindre les campements Rgaybât stationnés dans la partie mauritannienne du *trâb ar-Rgaybât*. Notons que les officiers français ne participent pratiquement pas à ces

expéditions : ici encore, ce sont des Maures qui vont étouffer la résistance...  
maure :

- mai 1932 : des partisans Turšān attaquent des campements Swā‘ad dans le Zammūr : 50 chameaux de prise ;
- juin 1932 : des partisans al-Kdādra attaquent des campements de l’*ahal* Ballāw et de l’*ahal* Dāf au sud de l’Igīdi : près d’un millier de chameaux de prise ;
- septembre 1932 : en réaction contre le *gazzi* d’Umm Tunsī, cent gardes et partisans de l’Adrār enlèvent 300 chameaux à des *awlād* Bū as-Sba‘ et al-Gwāsīm ;
- octobre 1932 : 400 chameaux sont enlevés par 150 partisans maures aux *awlād* Mūsā ;
- novembre 1932 : gardes et partisans de Šingīti enlèvent 200 chameaux aux *awlād* al-Qāḍi ;
- décembre 1932 : des al-Kdādra enlèvent 60 chameaux à Muḥammad *wuld* Šayḥ Mbarik (*ahal* Ballāw) tandis que des Mašzūf s’emparent, à Anaḡīm de 100 chameaux appartenant à des campements Swā‘ad et *awlād* Dlaym ;
- janvier 1933 : al-Kdādra et *awlād* Ġaylān attaquent, à Igīl, le campement d’Aḥmad *wuld* Ḥammādi, se heurtent ensuite aux Swā‘ad et repartent vainqueurs.

A la fin du mois de janvier 1933, un détachement est mené par un officier français, Gufflet. Il conduit trois cents guerriers maures (108) vers les pâturages d’Umm Dfayrāt où il attaque les campements d’Aḥmad *wuld* Ḥammādi, A‘li *wuld* Miyyāra et Ismā‘il *wuld* Bārḍi : sept cents chameaux y sont enlevés à des Swā‘ad, *awlād* Laḥsan et *awlād* Siḥ. Au cours des combats, A‘li *wuld* Miyyāra est tué... par un partisan maure. C’est la fin de la guerre sainte.

Dans les premiers jours du mois de février 1933, les campements Rgaybāt se rapprochent de l’Adrār. De bonnes pluies ont arrosé les pâturages de la Maqṭayr. Au Nord, c’est la défaite et la misère. C’est à nouveau la scission entre les fractions, et seules les « ex-ralliés » envoient une délégation de paix à Atar et s’avouent vaincus. Un mois plus tard, le 8 mars 1933, est signée une ultime convention qui annule les précédentes et entérine la victoire française. On trouvera en annexe le texte de cette convention. Elle est signée par la majorité des *awlād* Mūsā et des *awlād* Dāwud. Notons, à propos des *awlād* Mūsā, que certains d’entre eux ont conclu, le 17 octobre 1932, un accord de collaboration avec les autorités espagnoles. Le texte complet de ce traité figure dans l’annexe. Remarquons dès à présent que les Espagnols y reconnaissent la suprématie des *awlād* Mūsā sur la partie du *trāb ar-Rgaybāt* qu’ils colonisent :

« 7 — Les oulad Moussa se rendront responsables de tous ceux qui circulent dans ce pays qui est le leur [...].

[...] 9 — Les oulad Moussa devront assurer la sécurité des pistes et des marchés et faire respecter les coutumes propres à chaque tribu.

10 — *Les oulad Moussa ne devront pas s'opposer à la sortie de la M.I.A. à chameau sur leur territoire (109). »*

Au cours des mois qui suivent la signature de la convention du 8 mars 1933, la pression militaire française s'accroît au nord, et les al-Gwāsīm, à leur tour, font leur soumission et signent la convention, en juin 1933. Il ne s'agit pas là de la totalité des fractions mais seulement de celles qui nomadisent vers l'est : les Brahīm u Dāwud et les Fuqrā. Les awlād Šīh (Rgaybāt Sāhil) sont parmi les derniers à se soumettre à la France (janvier 1934). En 1934, les forces françaises du Nord (Algérie-Maroc) et les forces françaises du Sud ont enfin réussi à se rejoindre. Le pays Takna et le trāb ar-Rgaybāt sont occupés militairement et désormais contrôlés par l'armée coloniale. Une conférence réunit alors à Bir Umm Grayn (Bir Moghrein) le colonel Trinquet, représentant du gouverneur général et du résident général de l'Algérie, et Chazelas, représentant du gouverneur général de l'Afrique occidentale française. Il s'agit de prendre les dispositions indispensables à une bonne coordination de la politique française. Une convention est signée le 21 décembre 1934. Les signataires ont en particulier décidé du mode d'administration des Rgaybāt qui nomadisent de part et d'autre des frontières : les Rgaybāt al-Gwāsīm seront contrôlés et administrés par les forces algériennes tandis que les Rgaybāt Sāhil dépendront de l'Adrār mauritanien. Entre-temps, et pour mieux contrôler les territoires du Sud-marocain et du Sud-algérien, ont été créés les « Confins algéro-marocains ». On décide d'y rattacher l'extrême Nord de la Mauritanie pour des raisons pratiques. Néanmoins, il n'est pas question de considérer les plus occidentaux des Rgaybāt al-Gwāsīm comme des Marocains, du moins ceux d'entre eux qui se sont soumis aux autorités françaises, car le Maroc est un protectorat et non une colonie. Les Rgaybāt sont donc partagés entre « sujets français » et « sujets espagnols » ; parmi les « sujets français » il y a donc les « Mauritanien » et les « Algériens ». Sur le plan territorial cela signifie que le trāb ar-Rgaybāt est dorénavant divisé en trois parties, chacune étant intégrée au sein d'un espace politique distinct : l'Espagne, l'Afrique occidentale française et les Confins algéro-marocains. Notons en quels termes M.S. wuld 'Abd al-Ḥayy nous rapporte cet épisode de l'histoire :

*« Les Rgaybāt se sont retirés au Zammūr jusqu'en 1352 (H.). Lorsque l'armée française a pris le wād Nūn au nord, alors les Espagnols ont pris Tarfaya et la Sāgya al-Ḥamrā'. On appelle cette année-là : 'l'année de la jonction des pouvoirs entre le Nord et la Mauritanie.' Les Rgaybāt se sont divisés en trois groupes :*

*— Le premier s'est soumis et a signé la paix avec les Espagnols ; la plupart sont des Swa'ād, awlād Šīh, al-Bbayhāt, Thālāt, awlād Tālib et le reste des gens du Sāhil.*

*— Le deuxième a signé la paix avec les Français de Tindūf ; la plupart étaient des Rgaybāt al-Gwāsīm.*

*— Le troisième a signé la paix avec les Français en Adrār ; la plupart sont des awlād Mūsā et leurs suivants : awlād Burhīm, awlād 'Abd al-Wāḥad, Škārna et awlād Dāwud.*

*Chacun est resté tranquille là où il avait engagé le processus de paix, cependant, dans chacun des trois endroits où ont eu lieu ces traités, ces traités ont stipulé qu'ils auraient une administration à part (110). »*

L'auteur considère que les *awlād Šīh* se sont ralliés à l'Espagne. Cette différence d'opinion avec la thèse française provient du fait que ceux des *awlād Šīh* qui ont effectivement opté pour l'Espagne étaient les chefs légitimes de cette fraction et leurs familles proches (111). En fait, les *awlād Šīh* ralliés à la France sont nettement plus nombreux, semble-t-il, que ceux qui sont restés au Rio de Oro.


1. Anonyme, A.N., Nouakchott, non daté, A.P.E/2/119.
2. LYAUTEY, A.N., Nouakchott, A.P.E/2/119.
3. MOURET, A.N., Nouakchott, 29 nov. 1913, A.P.E/2/119.
4. MODAT, A.N., Nouakchott, 1913, A.P.E/2/77.
5. PONTY, A.N., Nouakchott, nov. 1913, A.P.E/2/119.
6. GADEN, A.N., Nouakchott, A.P.E/2/119.
7. D'ALMONTE, *Insayo de una breve descripcion del Sahara Espagnol*, Madrid, 1914.
8. Anonyme, A.N., Nouakchott, 1930, non classé.
9. MODAT, A.N., Nouakchott, 1914, A.P.E/2/77.
10. Anonyme, A.N., Nouakchott, 1915, A.P.E/2/119.



*Muhammad wuld al-Ḥalīl (photo A.N., Nouakchott [non daté])*




Ismā' il wuld al-Bārdi (photo A.N., Nouakchott [non daté])



*Ayyda wuld Muḥammad wuld al-Ḥalīl  
(photo A.N., Nouakchott [non daté])*



*Fatma mint al-Ḥalīl  
(photo S.C., Nouakchott, 1979)*



*al-Bār wuld al-Ḥabīb  
(photo A.N., Nouakchott [non daté])*



*Muḥammad wuld Nāḡim  
(photo A.N., Nouakchott [non daté])*






Au milieu : wuld Karkūb (photo Gl. Sauzeau [1945-47])



Sayni wuld Darwīš (photo Gl. Sauzeau [1945-47])



Caravane de ravitaillement (photo Gl. Sauzeau [1945-47])



Peloton de reconnaissance. Au centre, le brigadier Rgaybi : al-Gayd wuld Daya (photo Gl. Sauzeau [1945-47])



Abreuvoir des chameaux du G.N.  
(photo Gl. Sauzeau [1945-47])




Festivité au retour du G.N.  
(photo Gl. Sauzeau [1945-47])



Instruction des tirailleurs  
(photo Gl. Sauzeau [1945-47])



Vie quotidienne du G.N.  
(photo Gl. Sauzeau [1945-47])



G.N. de Șingîți de retour dans ses campements  
(photo Gl. Sauzeau [1945-47])



Jeux de guerriers (photo Gl. Sauzeau [1945-47])

11. Anonyme, Rapport annuel du Protectorat RABAT 1915, A.N., Nouakchott, 1915, A.P.E/2/119.
12. Anonyme, A.N., Nouakchott, non daté, A.P.E/2/119.
13. Anonyme, A.N., Nouakchott, non daté, A.P.E/2/119.
14. BOCK, A.N., Nouakchott, oct. 1916, note confidentielle n° 231, A.P.E/2/77.
15. OBISSIER, A.N., Nouakchott, janv. 1915, A.P.E/2/77.
16. MODAT, A.N., Nouakchott, juin 1915, A.P.E/2/77.
17. BRISSAUD, A.N., Nouakchott, 1938, A.P.E/2/83.
18. OBISSIER, cité par Brissaud, *ibid*.
19. OBISSIER, cité par Brissaud, *ibid*.
20. BRISSAUD, *ibid*.
21. BRISSAUD, *ibid*.
22. BRISSAUD, *ibid*.
23. BRISSAUD, *ibid*.
24. OBISSIER, *ibid*.
25. OBISSIER, *ibid*.
26. OBISSIER, A.N., Nouakchott, 23/8/1916 ; A.P.E/2/83.
27. OBISSIER, *ibid*.
28. OBISSIER, *ibid*.
29. OBISSIER, A.N., Nouakchott, 23/8/1916, A.P.E/2/83.
30. OBISSIER, A.N., Nouakchott, 23/8/1916, A.P.E/2/83.
31. BRISSAUD, *ibid*.
32. Accords, A.N., Nouakchott, 27/12/1917, A.P.E/2/77.
33. GADEN, A.N., Nouakchott, 20/2/1918, A.P.E/2/77.
34. GADEN, *ibid*.
35. ‘Ābidīn, chef du mouvement confrérique qādirī des Kunta, au Tafilālt, a, comme al-Hayba dans l’Anti-Atlas, dirigé la guerre sainte dans le Tafilālt.
36. Gouverneur de la Mauritanie, A.N., Nouakchott, 17/3/1919, A.P.E/2/77.
37. Anonyme, A.N., Nouakchott, 1920, A.P.E/2/77.
38. Anonyme, A.N., Nouakchott, fin 1921 ?, A.P.E/2/77.
39. Anonyme, A.N., Nouakchott, 1922, A.P.E/2/119.
40. Anonyme, A.N., Nouakchott, 1922, A.P.E/2/119.
41. Anonyme, Nouakchott, fin 1921, A.P.E/2/119.
42. Anonyme, A.N., Nouakchott, fin 1921, A.P.E/2/119.
43. Allusion à Tālib Ḥiyyār qui est le fils de Mā’ al-‘Aynīn (et de Maymuna) le plus proche des autorités françaises.
44. ANONYME, A.N., Nouakchott, 1922, A.P.E/2/119.
45. BRISSAUD, *ibid*.
46. ANONYME, A.N., Nouakchott, 1922, A.P.E/2/119.
47. GILLIER, Paris, 1926, p. 252.
48. BRISSAUD, *ibid*.
49. GILLIER, *ibid*., p. 255.
50. GILLIER, *ibid*., p. 263.
51. J. PERRIGAULT, Paris, 1933, pp. 119-120.
52. CARDE, A.N., Nouakchott, 16/5/1925, citée par Brissaud, 1938, A.P.E/2/83.
53. RESSOT, cité par GILLIER, *ibid*., p. 269.
54. GILLIER, *ibid*., p. 270.
55. BRISSAUD, *ibid*.
56. BRISSAUD, *ibid*.
57. TRANCHANT, cité par BRISSAUD, *ibid*.
58. *Ibid*.
59. GADEN, A.N., Nouakchott, 15/9/1925, A.P.E/2/77.
60. BRISSAUD, A.N., Nouakchott, 1938, A.P.E/2/83.
61. Il faudra attendre 1928.
62. BRISSAUD, *ibid*.
63. FOURNIER, A.N., Nouakchott, 13/3/1927, A.P.E/2/77.
64. BRISSAUD, *ibid*.

65. *Ibid.*
66. Anonyme, A.N., Nouakchott, 25/6/1928, A.P.E/2/83.
67. BRISSAUD, *ibid.*
68. DUFOUR, A.N., Nouakchott, 1928, A.P.E/2/77, lettre n° 438/C, *Projet de liaison Mauritanie-Algérie* adressée au gouverneur de la Mauritanie à Saint-Louis.
69. CHOTEAU, A.N., Nouakchott, 2/1/1929, A.P.E/2/83.
70. *Ibid.*
71. CHOTEAU, A.N., Nouakchott, 30/4/1929.
72. BRISSAUD, *ibid.*
73. DUFOUR, A.N., Nouakchott, janvier 1929, A.P.E/77.
74. LAPEYRE, A.N., Nouakchott, 1929, A.P.E/2/77.
75. GATROUX, A.N., Nouakchott, 15/5/1929, A.P.E/2/77.
76. Ou Djouf, dans la littérature.
77. DUFOUR, A.N., Nouakchott, février 1929, A.P.E/2/77.
78. *Ibid.*
79. DUFOUR, *ibid.*
80. *Ibid.*
81. Littéralement : « mon enclos ».
82. BROSSET, A.N., Nouakchott, 20/2/1930, A.P.E/2/77.
83. REVIERS DU MAUNY, cité par BRISSAUD, A.N., Nouakchott, 1938, A.P.E/2/83.
84. BRISSAUD, *ibid.*
85. ANONYME, A.N., Nouakchott, 1930, A.P.E./2/83.
86. Cité par BRISSAUD, *ibid.*
87. CHAZAL, A.N., Nouakchott, 1930-1931, A.P.E/2/83.
88. A.B. MISKÉ, Paris, 1978, p. 105.
89. Cercle de l'Adrar, Rapport Politique, A.N., Nouakchott, août 1932.
90. Cercle de l'Adrar, Rapport Politique, A.N., Nouakchott, juin 1932.
91. MOHAMMED OULD NAJEM, A.N., Nouakchott, 1932, A.P.E/2/83.
92. Sayni *wuld* Darwīs qui faisait partie de ceux qui devaient aller dans le camp malien et y être exécuté dut la vie à un partisan Brābiš du G.N. malien dont il avait jadis sauvé le père.
93. Au service de l'armée française pendant 14 ans ce « brigadier chef » était parti en dissidence aux côtés de l'émir de l'Adrār et avait pu rejoindre la résistance avec le campement émiral.
94. DESCOMET A.N., Nouakchott, 30/7/1932, A.P.E/2/83.
95. Envoyé en Adrār en 1932-1933.
96. Swā'ad, Garaba.
97. Chameliers de l'Adrār et du Trārza partis avec un troupeau de 2 000 chameaux. Les autorités craindront qu'ils ne soient gardés en otage (ou dépouillés de leur bétail) par les dissidents en cas de durcissement du conflit.
98. A.N., Nouakchott, 28 juin 1932, A.P.E/2/83.
99. BOUTEIL, A.N., Nouakchott, 29/6/1932, A.P.E/2/83.
100. A.B. MISKÉ, Paris, 1978, p. 105.
101. Allusion au *gazzi* de Umm Tunsī.
102. J. PERRIGAULT, Paris, 1933, p. 35-36 et 45-46.
103. J. PERRIGAULT, *ibid.*
104. Grand campement.
105. J. PERRIGAULT, *ibid.*
106. Cercle de l'Adrar, Rapport Politique, A.N., Nouakchott, juin 1913.
107. *Ibid.*
108. Avec cinq lieutenants et des tirailleurs sénégalais.
109. Cf. Annexe p. 238.
110. M.S. *wuld* 'ABD AL-HAYY, *ibid.*, voir Annexe, p. 235.
111. Les conditions de cette rupture sont analysées dans le tome 2.

## CONCLUSION

De cette chronique, reconstituée, de l'histoire des Rgaybât, que pouvons-nous conclure ? Il apparaît immédiatement que l'enjeu principal de toutes les luttes qui se sont succédé au cours des siècles est *territorial* : durant près de trois cents ans les Rgaybât cherchent à la fois à étendre leur espace pastoral et à se constituer un territoire, à contrôler cet espace. Certes, les conditions de leur expansion ont été largement dépendantes du contexte politique de l'ensemble de l'Afrique : la colonisation de l'A.O.F. et du Maghreb leur a été indirectement favorable puisqu'elle a d'abord neutralisé les grandes confédérations nomades marchandes du Nord (crise économique puis politique) et, ensuite, qu'elle a paralysé les guerriers maures du Sud. Enfin, elle a gelé, pourrait-on dire, une situation territoriale, en modifiant totalement les rapports de forces qui maintenaient les groupes en équilibre. Un équilibre, sans doute, toujours remis en question ; équilibre dont la réalisation engendrait sans cesse une évolution particulière de chaque groupe, selon une logique propre à ce système.

A partir de 1934, on assiste à des modifications structurales importantes, tant à l'intérieur des groupes eux-mêmes, qu'entre eux. Là encore, la situation des Rgaybât est différente : écartelés entre plusieurs États, ils vont chercher à résister à l'emprise de l'administration coloniale en passant de l'un à l'autre, ou en menaçant de le faire ; leur activité de pasteur leur permet cette souplesse des mouvements. Cette tactique sera adoptée, non seulement par les individus, mais aussi par les groupes d'individus, et par les nouveaux chefs de fractions qui tireront leur pouvoir (accru) de leur situation d'intermédiaire entre le groupe et l'administration :

*«(les chefs) avaient abandonné toute activité militaire au profit d'une intense activité politique. Répartis entre les gouvernements français de Mauritanie et d'Algérie et le gouvernement espagnol, ils ont pendant des années joué sur ces trois tableaux, se ménageant des appuis de tous les côtés et arrivant par leurs intrigues à mettre sournoisement en opposition ces différentes autorités. Ils ont été très aidés, il est vrai, par les maladroites desdites autorités "cramponnées" chacune à une politique d'attraction illusoire et sans issue » (1).*

Nous ne traitons pas ici de la période coloniale. La résistance des Rgaybât y a pris une autre forme, mais n'a jamais cessé totalement. Le problème



saharaoui actuel est l'ultime développement de cette histoire puisque ce sont, au départ, des Rgaybāt, qui ont regroupé, autour d'eux, les populations du Rio de Oro, et qui ont ensuite rallié leurs cousins « mauritaniens » et « algériens », ainsi que la partie « mauritanienne » des *awlād* Dlaym. Si aujourd'hui le silence est délibérément fait sur ces luttes du passé, il n'en reste pas moins que l'organisation de ce nouveau type de résistance ne saurait être entièrement comprise sans une connaissance suffisante de l'histoire. Si l'identité politique du « peuple Saharaoui » peut être rattachée au seul épisode du conflit actuel, son identité culturelle doit être cherchée bien plus profondément dans le passé, à une époque où le prestige du guerrier allait de pair avec la solidarité, la force de l'islām avec la lutte pour le contrôle territorial, la production pastorale avec l'esclavage, le sens de l'honneur avec la soumission des femmes.

(1) HOURCADE, Paris, 1965, p. 6.

## ANNEXES

### ANNEXE I

## LES PRINCIPALES PRÉOCCUPATIONS DES RGAYBÂT

DOCUMENT MANUSCRIT RÉDIGÉ, EN 1931, PAR MUHAMMAD SÂLIM *WULD* 'ABD AL-HAYY, *QÂDÎ* CHEZ LES RGAYBÂT SAHIL, D'APRÈS DES DOCUMENTS D'ARCHIVES PRIVÉES CONSERVÉS PAR CETTE FAMILLE. CE MANUSCRIT NOUS A ÉTÉ REMIS PAR SÎDÎ *WULD* MUHAMMAD SÂLIM, *QÂDÎ* DE FDIRIK, EN 1979. NOUS AVONS PU LE PHOTOGRAPHIER, AVEC L'AUTORISATION DE CE LETTRÉ.

*TRADUCTION* établie par Mustapha Naïmi et S. Caratini (1).

### SOMMAIRE

CHAPITRE I : Sur la généalogie de Sîd Aḥmad ar-Rgaybî, ses activités et les raisons de son départ du <i>wād</i> Dar <sup>a</sup> .....	201
I.1 — Généalogie .....	201
I.2 — Les activités de Sîd Aḥmad ar-Rgaybî .....	202
I.3 — Les raisons de son départ du <i>wād</i> Dar <sup>a</sup> .....	202
I.4 — Sur sa résidence .....	202

(1) Il nous a été demandé de ne pas traduire les passages dans lesquels les parents assimilés classificatoires (*dḥila*) sont nommés.

CHAPITRE II : Sur les mariages des fils de Sīd Aḥmad ar-Rgaybī . . . . .	203
II.1 — Les descendants de Qāsim . . . . .	203
CHAPITRE III : Sur ceux qui sont descendus chez les Rgaybāt al-Gwāsīm . .	204
CHAPITRE IV : Sur les Rgaybāt Sāḥil . . . . .	204
CHAPITRE V : Les activités des Rgaybāt et leur organisation . . . . .	205
V.1 — Les activités des Rgaybāt . . . . .	205
V.2 — L'organisation des Rgaybāt . . . . .	205
CHAPITRE VI : L'alliance . . . . .	206
CHAPITRE VII : Les coutumes relatives aux compensations . . . . .	208
VII.1 — Les bergers . . . . .	208
VII.2 — Le labour, la moisson et le battage . . . . .	208
VII.3 — L'enseignement du Coran . . . . .	209
VII.4 — Les coutumes relatives au prêt . . . . .	209
CHAPITRE VIII : Coups et blessures . . . . .	209
VIII.1 — Le meurtre . . . . .	209
VIII.2 — La coutume dans les jugements . . . . .	210
CHAPITRE IX : A propos des premiers combats . . . . .	211
CHAPITRE X : Les guerres des Rgaybāt . . . . .	212
X.1 — Sur la guerre des Rgaybāt contre les <i>awlād</i> Bū as-Sba <sup>c</sup> . . . . .	212
X.2 — Sur la guerre des Rgaybāt contre les Taḡakānt . . . . .	213
X.3 — Sur la guerre des Rgaybāt contre les <i>awlād</i> Dlaym . . . . .	213
X.4 — Sur les Rgaybāt et les Taḡakānt . . . . .	214
X.5 — Sur la guerre des Rgaybāt contre les <i>awlād</i> Bū as-Sba <sup>c</sup> contre Sīd Aḥmad al-Kuntī . . . . .	214
X.6 — Les Rgaybāt et les Taḡakānt . . . . .	215
X.7 — Sur les Rgaybāt et les <i>awlād</i> al-Lab . . . . .	216
X.8 — Sur la guerre entre les Rgaybāt et les <i>awlād</i> Sālim . . . . .	216
X.9 — Sur la guerre entre les Rgaybāt et les <i>awlād</i> al-Mawlāt . . . . .	217
X.10 — Sur la guerre entre les Rgaybāt et les <i>awlād</i> Dlaym . . . . .	217
X.11 — Sur la guerre entre les Rgaybāt et les Taḡakānt . . . . .	218
X.12 — Sur la guerre entre les <i>awlād</i> Gaylān et les Rgaybāt . . . . .	219
X.13 — Sur la guerre des Rgaybāt contre les <i>awlād</i> Bū as-Sba <sup>c</sup> . . . . .	220

Au nom de Dieu, celui qui fait miséricorde, le miséricordieux, qui porte bonheur au commencement et à la fin. Louanges à Dieu qui a donné le livre sacré au plus noble des prophètes et des envoyés, et qui lui a raconté des histoires des anciens. Louanges à Dieu qui nous a pourvus du don de la connaissance des sociétés passées et qui nous pardonne nos erreurs.

Nous déclarons qu'il n'y a pas d'autre Dieu que Dieu seul et unique. Nous déclarons que notre maître Muḥammad est son prophète et son esclave. Dieu l'a béni ainsi que ses ancêtres et ses compagnons.

Sachez qu'un de nos frères (que Dieu lui laisse entrevoir le monument de la connaissance et qu'il nous accorde à tous deux les paradis les plus vastes) m'a demandé de rassembler, en un ouvrage, tous les renseignements dont je pouvais disposer concernant Sīd Aḥmad ar-Rgaybī : sa généalogie, ses activités, les raisons de son départ du wād Dar'a, son lieu de résidence, des détails sur ses fils et les tribus qui sont venues s'installer avec eux, sur leurs activités et leur organisation leurs coutumes matrimoniales, la dot en usage chez eux ainsi que leurs pratiques en matière de compensation et de prêt, leur médecine, leur Droit, leurs premiers adversaires.

Je me suis exécuté, avec l'aide de Dieu et la profusion de son génie, en écrivant un ouvrage présenté sous forme de chapitres et de sous-chapitres. J'ai cherché à répondre à toutes ces questions ainsi qu'à présenter des données historiques, sans longueurs inutiles ni brièveté nuisible. J'ai choisi pour titre à mon travail : *Les principales préoccupations des Rgaybāt*.

Je demande à Dieu aide et réussite, qu'il me guide dans le droit chemin car il peut tout. Rien n'est possible sans la grâce de Dieu tout-puissant.

## CHAPITRE I

### SUR LA GÉNÉALOGIE DE SĪD AḤMAD AR-RGAYBĪ, SES ACTIVITÉS ET LES RAISONS DE SON DÉPART DU WĀD DAR'A

#### I.1. — Généalogie

Sīd Aḥmad ar-Rgaybī est d'origine chérifienne et descend de Mawlāy 'Abd as-Sālam ibn Mšayš. Nous en voulons pour preuve l'arbre généalogique des chorfa retranscrit d'après une copie qui a été trouvée dans la zawyā de l'*ahal* Sīd Ṣalāḥ dans le Dar'a au début du XII<sup>e</sup> siècle de l'hégire du prophète (que le salut de Dieu

soit sur lui). C'est ce qu'affirme celui qui l'a recopié, Sīd Bihi aš-Šarīf Sīd al-Muḥṭār qui réside dans le Dar'a.

Il est donc : Sīd Aḥmad ibn Sīd Aḥmad ibn Muḥammad ibn Yūsuf ibn 'Alī ibn 'Abd-Allāhi ibn Muḥammad ibn 'Abd al-Karīm ibn Aḥmad ibn Mūsā ibn Gānim ibn Kāmīl ibn Takmīl ibn Zayn al-'Ābidīn ibn Ḥaydara ibn Ya'qūb ibn 'Alī ibn Mazār ibn Ḥatāri ibn Isā ibn 'Abd-Allāhi ibn 'Abd al-Wāḥad ibn 'Abd al-Karīm ibn 'Abd as-Sālam ibn Mšays ibn Abī Bakr ibn Muḥammad ibn Ḥurma ibn Isā ibn Sālim ibn Ḥaydara ibn 'Alī ibn Muḥammad ibn Aḥmad ibn 'Abd-Allāhi ibn Idrīs ibn 'Abd-Allāhi ibn Ḥasan ibn 'Alī et Faṭima (1).

## I.2 — Les activités de Sīd Aḥmad ar-Rgaybī

Sīd Aḥmad ar-Rgaybī passa sa jeunesse dans le Dar'a, travaillant à la lecture du Coran. Lorsqu'il l'eut appris et récités des sept facons (2), il s'appliqua à adorer Dieu. A l'âge de la puberté, il partit errer sur la terre en se consacrant à Dieu. Lorsqu'après avoir ainsi voyagé, il revint dans le wād Dar'a, il regarda attentivement la vallée et décida de ne pas s'y installer à cause de ce qu'il y vit d'indécence dans les mœurs, et d'impiété. Les habitants du wād Dar'a sont des gens petits : Dieu les a fait lâches et sans dignité. C'est pourquoi il les quitta.

## I.3 — Les raisons de son départ du wād Dar'a

Il arriva, à l'époque des migrations, chez les Banū Ḥafyān qui sont les habitants du pays. Il reconnut en eux des gens valeureux et secourables que beaucoup viennent voir de très loin et qui ont un vif respect pour les personnages religieux.

Ils l'accueillirent avec considération et vénération, lui firent des dons et l'entourèrent d'un grand respect. Il quitta le wād Dar'a pour s'installer chez eux à l'âge de vingt ans, et descendit dans des gorges nommées al-Ḥarāwī. Il leur acheta, avec soixante quintaux d'or, la terre qui s'étend de là jusqu'à aš-Sbayka, un wād à côté du mont Zayni, sur la côte, jusqu'à la septième vague de la mer. Sur certains actes on trouve écrit sept « rejets ».

Il leur ordonna d'aller chercher une balance pour peser l'avoir, prit des pierres et les mit sur le plateau. D'après ce qu'on dit, les pierres se seraient transformées en or. Cela eut lieu en l'an 1020 de l'hégire (1610).

## I.4 — Sur sa résidence

Après avoir acheté sa terre, Sīd Aḥmad ar-Rgaybī se retira dans une caverne, à côté du mont Zayni où, pendant dix ans, il se consacra à Dieu. On appelle aujourd'hui cet endroit : « l'isoloir de Sīd Aḥmad ar-Rgaybī ». Lorsqu'il sortit de sa retraite, les gens de la région vinrent à lui avec beaucoup de déférence, d'offrandes religieuses et de cadeaux (3). Il devint riche et prit pour épouse une femme des Sallām, al-'Ayza, de la fraction aš-Šwārb. Elle lui donna trois fils, Qāsim, l'aîné, puis A'li et A'mar et enfin une fille, Sultāna.

(1) La fille du prophète Muḥammad.

(2) Il y a sept manières différentes de réciter le Coran.

(3) *ḥadīya* : ici don aux chorfa.

Lorsqu'à l'âge de 75 ans il sentit la mort approcher, il recommanda à ses enfants de ne marier ses filles (4) qu'à des savants, des religieux ou des chorfa et de n'épouser eux-mêmes que des *šarifāt* (5). Il les menaça de sa malédiction s'ils n'exécutaient pas ses dernières volontés et perdaient leur qualité de chorfa.

Il mourut à Aydār, laissant à ses héritiers sa terre et ses biens. Il fut enterré dans un *wād* nommé Ḥabī où son tombeau est devenu un lieu de pèlerinage très fréquenté. Ses descendants restèrent dans la région, entourés, par les gens, de respect, et jouissant d'un grand prestige.

## CHAPITRE II SUR LES MARIAGES DES FILS DE SĪD AḤMAD AR-RGAYBĪ

Qāsīm naquit en l'an 1035 de l'hégire, A'li en 1039 et A'mar en 1042.

### II.1 — Les descendants de Qāsīm

Qāsīm épousa, en l'an 1062, Faṭīma des *ayt* Ya'lā et ils eurent trois enfants : Bbayh, Dāwud et al-Faqīr.

— Bbayh épousa, en 1099, une femme des *ayt* Ya'lā dont il eut cinq fils : 'Ali al-Kāḥal, Yahyā, Hanni, Marzūg et Mūsā. Chacun des enfants de Bbayh est l'ancêtre de référence (6) de la fraction qui en est issue : al-Kāḥal est l'ancêtre de l'*ahal* ad-Dā'li, Yahyā de l'*ahal* Sīd Aḥmad Yahyā, Hanni l'ancêtre de l'*ahal* Dādda, Marzūg l'ancêtre des Mrazgī, Mūsā l'ancêtre de l'*ahal* Bbayh et de l'*ahal* al-Qādī.

— Al-Faqīr se maria, vers 1100, avec Fṭayma de la fraction des *ayt* Knīs des Mraybat. Ils eurent six enfants : al-Ḥasan, aṣ-Ṣaddīq, Brayk, Ramī, al-Amḡad et Sayn. Chacun représente l'ancêtre de référence de ses descendants. On dit en effet, aujourd'hui : l'*ahal* Aḥmad Laḥsan, les aṣ-Sdādqa, les Braykāt, les ar-Rmā, l'*ahal* al-Amḡad et les aṣ-Swaynāt.

— Dāwud épousa, en 1110, une femme des Sallām nommée Umm Hanni qui lui donna deux enfants : Ḥmād et Brahīm. Brahīm épousa 'Gida, de la fraction *awlād* Aḥmad des Sallām. De cette union naquirent Balqāsīm, Yahyā et Muḥammad. Balqāsīm épousa, en 1182, Ba' de la fraction des *awlād* Bū Karzī, des *awlād* al-Mawlāt, tandis qu'en 1175, Yahyā avait épousé une femme des Sallām de la fraction al-Ḥlāy et que Muḥammad, surnommé Abī al-Gīnha, épousait, en 1187, Gmayla des *ayt* Laḥsan. Dès lors, leurs descendants portèrent leurs noms. On dit, en effet, l'*ahal* Balqāsīm u Brahīm et l'*ahal* Gīnha. Yahyā devint l'ancêtre de référence de l'*ahal* Sīd 'Allāl, de l'*ahal* al-Ḥrīf, de l'*ahal* 'Abd aṣ-Ṣamād, des Slālka, de l'*ahal* Sīdī 'Umar, de l'*ahal* Dāh et des A'wisāt. (...) (7).

(4) C'est-à-dire ses descendantes.

(5) Pluriel féminin de *šarif*.

(6) Le terme employé '*alama*, signifie « emblème », « signe distinctif ».

(7) Partie du texte qu'il nous a été demandé de ne pas divulguer.

**CHAPITRE III**  
**SUR CEUX QUI SONT DESCENDUS CHEZ LES RGAYBĀT AL-GWĀSIM**

... (Partie du texte qu'il nous a été demandé de ne pas divulguer.)

**CHAPITRE IV**  
**SUR LES RGAYBĀT SĀHİL**

A'li ibn Aḥmad épouse, en 1065, une femme des *ayt* Barrīm, Umm al-A'īd dont il a quatre enfants : Mūsā, S'ayyad, Dāwud et Lamḍanna.

— Les descendants de A'ī :

Mūsā épousa deux femmes : l'une Gsaym, en 1092 et l'autre, originaire de Yaggūt. La Gsaymiya lui donne deux fils : Ballāw et Muḥammad. La Yaggūtiya lui donne trois fils : al-Qādī, al-Ḥasan et al-Ḥusayn. Il épouse ensuite une femme paraît-il, des bani Umīya (8). Il semble qu'elle s'appelle Mmay. Elle a un fils, Muḥammad mais c'est son nom à elle qui est devenu le symbole de ses descendants : les *awlād* Mmayya. Chacun des fils de Mūsā est aujourd'hui l'ancêtre de référence d'une fraction : Ballāw est l'ancêtre de l'*ahal* Ballāw. Nous avons de même les *awlād* al-Qāsā, les *awlād* Laḥsan et les *awlād* al-Ḥusayn.

(...) (9).

— Les fils de Lamḍanna : Lamḍanna s'est marié, en 1168, avec une femme du village de Laḥšaš qui lui a donné trois enfants : Ḥmād, Sīd Mawlūd et Muḥammad.

(...) (10).

— Les fils de Dāwud : Dāwud épouse, en 1197, une femme des *ayt* al-Ḥums qui lui donne deux fils : Sīd Muḥammad et A'mar. Sīd Muḥammad est resté l'ancêtre de référence d'une fraction de ses descendants : l'*ahal* bābā 'Ammī. C'est son fils, A'mar A'ī qui est l'ancêtre de référence de l'*ahal* Sālīm et de l'*ahal* Tnāḥa.

— Les Swā'ad : S'ayyad s'est marié, en 1095, avec une femme des *ayt* Barrīm nommée Su'ād (11) dont la mère, paraît-il, était originaire du Sud. Ils eurent trois fils : Ḥmād, Mbārak et Sā'id. Sā'id fut ainsi nommé parce que son père mourut alors que sa mère était enceinte.

(...) (12).

— Les fils de A'mar : A'mar épouse, en 1168, une femme des Gazula nommée Miylida. Elle lui donne un enfant, aṭ-Ṭālab. D'une union clandestine avec une esclave naît Šīh.

(...) (13).

(8) Fraction de la *qabila* du Prophète ; cette origine semble mythique.

(9) Partie du texte qu'il nous a été demandé de ne pas divulguer.

(10) Partie du texte qu'il nous a été demandé de ne pas divulguer.

(11) S'ayyad et Sū'ad sont les « Roméo et Juliette » des légendes arabes.

(12) Partie du texte qu'il nous a été demandé de ne pas divulguer.

(13) *Idem*.

## CHAPITRE V

## LES ACTIVITÉS DES RGAYBĀT ET LEUR ORGANISATION

## V.1 — Les activités des Rgaybāt

Les Rgaybāt s'occupaient à la lecture du Coran et s'adonnaient à l'étude de la science. Ils vivaient de commerce divers et de labours. Ainsi ils accumulèrent les biens et se multiplièrent en procréant. Ils n'opposaient, aux injustices qu'ils subissaient, et notamment de la part des *awlād* Dlaym, que la patience. Les gens étaient tellement pressurés qu'ils prirent une brebis, allumèrent un feu et l'y jetèrent en criant : « sois maudit, tu es devenu bouc » (14). Ils supportaient malgré tout avec résignation la perte de leurs biens.

## V.2 — L'organisation des Rgaybāt

Quand les Rgaybāt se furent multipliés et que leurs biens se furent accrus, ils se dispersèrent en plusieurs groupes. Comme ils étaient sans cesse attaqués, ils se réunirent afin de se concerter sur un ensemble de problèmes les concernant et décidèrent de s'organiser de la façon suivante : dans l'éventualité où quelque chose de grave se produirait, comme un danger quelconque, ils devraient tous se réunir en un même lieu, choisir quelques hommes parmi leurs notables et mettre à leur tête un homme connu pour sa bravoure, son audace et sa perspicacité, qui désignerait, pour l'assister, des hommes de la *qabīla*. Ils appellent cette assemblée *ayt arba'in* (« les quarante »). L'homme qui la dirige est le président (15). Les membres du Conseil des quarante ont le droit de contraindre celui qui fait quelque chose pouvant contribuer à l'échec de la *qabīla* ainsi que celui qui va à l'encontre du Conseil.

Après s'être mis d'accord, les membres du conseil vont trouver un savant connaissant le Droit coranique et lui ordonnent d'écrire ce sur quoi ils se sont entendus. Le président prend l'écrit tandis que celui qui l'a rédigé en conserve un exemplaire en dépôt. A partir de ce moment, toute décision appartient au président et à son Conseil. Personne ne peut partir sans l'autorisation du président. Si quelqu'un fait quelque chose sans le consulter, le président le juge. Aucune critique sur autrui ne peut être émise sans son ordre, aucun racontar ne doit être fait sans son avis. Celui qui désobéit est jugé.

Si une nouvelle de l'ennemi lui parvient, le président se lève et crie à très haute voix : « O gens, justice ! ». Il répète cette phrase trois fois. A ce cri, chacun doit accourir à lui. Lorsque beaucoup de gens sont rassemblés, ils se consultent et envoient des messagers vers ceux d'entre eux qui nomadisent au loin pour les mettre au courant. Quelques espions sont chargés de rapporter des informations sur l'ennemi tandis que des sentinelles sont postées à une distance de deux ou trois jours dans la direction de l'ennemi. On les appelle *šūf* pl. : *ašwāf*.

Les membres du conseil se séparent au moment de la sieste puis quand il est

(14) Le bouc n'est pas un bien enviable : il ne donne pas de lait.

(15) Nous avons traduit par « président » le mot *muqaddam* qui signifie « chef », parce qu'il correspond mieux à la réalité ; le *muqaddam* de l'*ayt arba'in* n'est pas un chef. De même nous avons choisi d'utiliser le terme de « conseil » afin de le distinguer de celui d'« assemblée » que nous avons réservé à la traduction du mog *ġama'a*.



l'heure d'aller dormir. Le lendemain, le président crie à nouveau trois fois : « O gens, justice ! ». Celui qui tarde à venir doit payer une amende d'une coudée de tissu. Puis ils se séparent et partent à la recherche de pâturages pour leurs animaux. Celui qui veut s'absenter peut le faire mais ils maintiennent, entre leurs différents lieux de résidence, une communication permanente. Ils restent sur leurs gardes tant qu'il y a du danger.

## CHAPITRE VI L'ALLIANCE

Sachez que lorsqu'un homme veut se marier, il charge quelques notables influents d'aller demander, pour lui, la main de la jeune fille à ses parents. Si sa requête est acceptée, il leur envoie une délégation accompagnée par un *qāḍī*, s'il y en a un dans les campements environnants, ou par quelqu'un connaissant le Coran qui devra assister à la conclusion de l'acte et le consigner par écrit. Cet acte de mariage concerne le montant de la dot, ses modalités de paiement et les conditions que la famille de la femme impose, chez eux, à l'époux : il lui sera interdit de prendre une seconde épouse ou d'avoir une liaison clandestine. S'il ne s'y plie pas, le divorce sera automatiquement prononcé. L'homme part afin de réunir la dot. Puis il revient avec des chameaux chargés de tissus et de sucre et un troupeau entravé. Des hommes et des femmes l'accompagnent qui tirent des coups de fusil jusqu'à ce qu'ils parviennent au campement de la famille de la femme. On tend alors la peau du tambour, les femmes crient ; youyous, applaudissements et chants retentissent. La famille de la femme prépare un couscous pour tous les gens qui sont venus accompagner le futur époux et, éventuellement, égorgent une chamelle grasse ou des chèvres. A la fin de la journée les jeunes se rassemblent dans le voisinage. Le son du tambour retentit, de nombreux chants s'élèvent. Ils organisent des jeux et des concours de tir jusqu'au coucher du soleil. Les parents de la femme font dresser une tente qu'on appelle chez eux « tente du mariage » à l'intérieur de laquelle ils mettent la *banya* (16) et qu'ils tapissent de nattes et de tapis. Lorsque vient le moment de la prière du soir l'homme prie avec l'assemblée (17) et retourne auprès des siens. Il revêt de beaux vêtements parfumés et rejoint la tente du mariage avec ses compagnons. Quant à la mariée, d'autres femmes se réunissent chez elle et la vêtissent de beaux habits : deux voiles de qualité. Elles la parfument avec les meilleurs parfums et lorsqu'elles entendent les hommes se diriger vers la tente elles conduisent en procession la femme à son époux. Souvent, leurs chants répètent : « que cet événement soit une bonne affaire pour nous et nos hommes ! ». Ce sont les femmes les plus nobles de la *qabīla*. Quand elles arrivent à côté de la tente, l'époux se lève et prend la mariée dans ses bras pour lui faire franchir le seuil de la tente. S'il n'y parvient pas seul, un autre homme l'aide en maintenant la femme par les parties du corps que la décence autorise. Le seuil franchi, tout le monde applaudit. Les chants se succèdent pendant une heure ou deux puis les femmes retournent chez elles. Au matin, la famille de la femme fait parvenir à la tente du

(16) Doublure de tente en coton blanc qui est parfois utilisée pour séparer l'intérieur de la tente en deux espaces masculin et féminin.

(17) L'assemblée du campement qu'il ne faut pas confondre avec le Conseil des quarante dont il est fait mention plus haut.

mariage un solide plat rempli de bon couscous et de viande qu'on appelle « plat du matin ». Les jours suivants, chacune à son tour, les autres tentes envoient à la tente du mariage, un bon couscous. Et cela tant que restera le mari : sept jours si la femme était vierge, trois si elle ne l'était pas (18). Les dépenses effectuées pendant cette période sont à la charge de la famille de la femme. A la fin de son séjour, le mari fait sortir son épouse de la tente du mariage et la ramène à ses parents avec quelques pains de sucre et des vêtements destinés à subvenir à ses besoins : elle reste chez les siens quelque temps. L'homme vient souvent la voir, leur apportant, généralement, du sucre et du tissu et, dans ces occasions, les parents lui font dresser une *banya*.

Le moment venu, les parents de la mariée fournissent à leur fille, dans la plupart des cas, quatre chamelles laitières, quatre chamelles pleines, un bon chameau ou deux, une couverture, un tapis, un fourre-tout (19), un palanquin, quatre parures de cheveux, des bracelets, quelques chapelets, des sacs, petits et grands, des perles et des bracelets de cheville. Toutes les chamelles qu'elle emporte de chez ses parents lui sont prêtées (20). Elle dispose d'un seul chameau qui est déduit de sa dot (21) et qu'elle peut considérer comme lui appartenant tant que son propriétaire ne le revendique pas. Le tissu est également déduit de sa dot.

En fait, la plupart du temps, les prestations matrimoniales sont fondées sur la générosité réciproque. Les parents de la mariée l'équipent en fonction de la dot et ils ne sont pas obligés d'ajouter quoi que ce soit à moins qu'il ne s'agisse d'une famille aisée. Si les deux partis ne parviennent pas à se mettre d'accord (sur le montant de la dot), la famille de la femme accepte, dans un premier temps, la somme proposée par le mari mais il s'engage à la reverser entièrement avec son complément, en cas de divorce. Ils peuvent aussi accepter de se baser sur la dot « modèle » qui, chez eux, est fixe.

Si la femme rentre chez ses parents contre la volonté de son époux, elle est frappée, pas trop fort, et mise sous surveillance. Elle n'est ni entretenue, ni habillée. Si cette situation dure deux ou trois ans, le divorce est nécessairement requis. La séparation est obligatoire ainsi que le paiement d'une somme équivalente à la dot, supérieure ou inférieure selon les cas.

Pendant la période qui précède le mariage, la femme et sa famille ne comptabilisent pas leurs frais parce que tout ce qu'ils reçoivent dans le même temps les dédommage. Le mari ne doit rien à sa belle-famille pour l'entretien de sa femme, lorsqu'elle est chez eux, ni pour les frais de séjour de son fils, même s'il a atteint l'âge de la puberté car ce que les parents de la femme font pour le petit-fils fait partie des relations normales entre parents consanguins.

Le Droit coutumier régit toutes leurs pratiques. Il correspond, dans la majorité des cas, au Droit coranique.

(18) Dans le cas où elle a déjà été mariée.

(19) Grand sac de voyage des femmes.

(20) Elle ne bénéficie donc que d'un usufruit temporaire.

(21) Probablement sa monture. La nuance que l'auteur a voulu marquer ici, en opposant le prêt classique à ce don temporaire ne nous apparaît pas clairement.

## CHAPITRE VII LES COUTUMES RELATIVES AUX COMPENSATIONS

### VII.1 — Les bergers

Chez les Rgaybāt, la coutume veut qu'un propriétaire de bétail dédommage, pour son travail, le berger qui garde ses chameaux en fonction d'un accord préalable. Parfois il s'agit d'un chamelon d'un an et d'une coudée et demi de tissu par an, d'autres fois c'est un chameau adulte et une coudée et demi de tissu. Cela dépend du nombre de chameaux gardés. Le travail qui fait ainsi l'objet d'une compensation consiste à mener paître les chameaux toute la journée et à les ramener auprès de leur propriétaire au coucher du soleil. Il arrive que le berger parte avec ses chameaux à la recherche de pâturages plus éloignés, si le propriétaire en possède beaucoup. On appelle ces troupeaux *al-ʿašar*. Le propriétaire va l'inspecter de temps en temps et, lorsque les chamelles deviennent laitières, il les emmène près des tentes et en ramène d'autres à son berger.

Il est de tradition, chez eux, de faire confiance au berger dont le travail est ainsi compensé : il n'est pas responsable des bêtes dont il a la garde, sauf dans le cas où il apparaît de façon flagrante qu'il a commis quelque négligence ou quelque erreur. Dans ce cas, il est responsable et doit rembourser le propriétaire. Il a le droit de prêter quelques-uns des chameaux qu'il garde, à qui il veut, parfois même sans autorisation. Il n'est pas responsable de ce qu'il a prêté. Si le bénéficiaire du prêt est un homme de sa catégorie sociale, ce qu'il obtient en échange de ce prêt lui appartient en propre et ne doit pas être déduit de son salaire (22).

La coutume relative à la garde des moutons préconise le paiement d'un chamelon par troupeau en compensation du travail fourni. Le berger a le même statut que son homologue chamelier en ce qui concerne la responsabilité et les prêts.

### VII.2 — Le labour, la moisson et le battage

Le Droit coutumier des Rgaybāt précise, à propos des labours que :

- si celui qui possède le chameau de trait et les grains est aidé par un autre homme, ce dernier aura droit au quart de la récolte qu'il ait conduit le chameau ou tenu la charrue ;
- si l'un possède le chameau de trait et l'autre le grain, la récolte doit être partagée en deux parts égales. Au sujet des moissons, le Droit coutumier préconise de compenser la journée de travail du moissonneur par une ou deux mesures de grains (23), parfois même seulement trois quarts de mesure selon l'abondance de la récolte.

Pour le battage, la journée de travail du batteur est compensée de la même façon que celle du moissonneur.

L'aumône légale est déduite de la récolte à la fin de battage.

(22) Le terme de « salaire » est à prendre ici au sens de compensation, dédommagement.

(23) Une mesure est égale à peu près à quatre kilogrammes.

### **VII.3 — L'enseignement du Coran**

Le travail du lettré qui enseigne aux enfants la lecture du Coran est compensé, d'après le Droit coutumier, par un chamelon par an pour chaque enfant. L'homme qui connaît le Coran est l'objet d'un grand respect et les campements ne se dispersent pas tant que dure l'apprentissage des enfants, de crainte de le négliger.

### **VII.4 — Les coutumes relatives au prêt**

Chez les Rgaybāt, lorsque quelqu'un a été victime de déboires quelconques ou d'une catastrophe climatique et a perdu son bétail, la coutume veut qu'il puisse se tourner vers ses voisins. Il passe de tentes en tentes et chacune lui donne une chamelle laitière, une chamelle pleine, un chamelon ou un chameau de bât. Il rentre chez lui avec un grand nombre de chameaux. Lorsqu'il n'en n'a plus besoin, il peut, soit les rendre à leurs propriétaires, soit les garder et les transmettre, plus tard, à ses enfants. Il arrive que le propriétaire puisse les reprendre à tous moments s'il en a besoin. Dans d'autres cas, il ne peut le faire qu'avec l'autorisation de l'emprunteur. Celui qui conserve des bêtes prêtées alors qu'elles ne lui sont pas nécessaires est généralement mal vu. On l'appelle le « meneur de prêts ». En revanche, celui qui les garde par besoin n'est pas déconsidéré. L'emprunteur a le droit de mettre des charges sur les chamelles du troupeau et de les faire travailler si c'est indispensable. Il peut mettre son bétail où il le désire. Il a la possibilité de le prêter s'il le souhaite à un homme de sa catégorie sociale en qui il sait pouvoir avoir confiance, et sans que sa responsabilité soit engagée. Mais, s'il l'a prêté à quelqu'un qui n'est pas sûr et que ce dernier en perde, il se doit de le remplacer par des bêtes identiques. C'est le propriétaire qui doit se charger de l'aumône légale relative aux animaux prêtés.

Le propriétaire de bétail prêté à un guetteur ou à un éclaireur ne les réclamera jamais.

## **CHAPITRE VIII COUPS ET BLESSURES**

### **VIII.1 — Le meurtre**

Sachez que, chez les Rgaybāt, lorsqu'un crime prémédité a été commis et qu'il a été prouvé, l'assassin doit payer un prix du sang très élevé : tous ses biens lui sont enlevés et il doit fournir, en plus, un chameau de boucherie accompagné de un à quatre hongres pour dédommager la famille de la victime. Le crime avec préméditation est considéré comme beaucoup plus grave et plus dangereux que le crime non prémédité. Ce qu'on donne en cas de préméditation est en fait la rançon de l'assassin car le dédommagement est impossible. Ils ont donc institutionnalisé la punition du meurtre prémédité par le paiement de biens. Cinq bêtes vont constituer le prix du sang dans le cas du meurtre non-prémédité : une chamelle d'un an, deux chamelons d'un an, une chamelle adulte et une tout juste née. Le plus

souvent, le meurtre prémédité est payé par cent chameaux adultes qui sont choisis de façon à ce que ce soit équivalent.

Dans le cas des blessures, ils ne prennent pas en considération la préméditation ou la non-préméditation. Le prix à payer est fixé d'après la gravité de la blessure en fonction du prix du sang (24). Si le type de blessure commis n'a pas été prévu par la coutume, un animal de boucherie sera rituellement égorgé en guise de conciliation.

Lorsqu'à la suite d'une blessure, les capacités de travail d'un esclave se révèlent diminuées, le prix du sang d'un homme libre peut être revendiqué. Si l'esclave est diminué physiquement, le préjudice qu'il a subi sera estimé comme s'il s'agissait d'un homme libre, puis accordé en fonction de son prix.

Les blessures commises sur une femme ou sur un homme sont pénalisées de la même façon jusqu'à concurrence d'une valeur atteignant le tiers du prix du sang. Si la gravité du préjudice subi implique un dédommagement supérieur, l'inégalité des sexes est rétablie et l'on tient compte du prix du sang de chacun.

Si une femme enceinte fait une fausse couche à la suite d'une violence dont elle a été l'objet et que son enfant, né vivant, meurt, le responsable doit payer le prix du sang. En revanche, si dans les mêmes circonstances l'enfant est déjà mort au moment de la naissance, rien n'est dû.

## VIII.2. — La coutume dans les jugements

Les Rgaybāt ont cherché à neutraliser ce qui pouvait aller à l'encontre de leur unité et à faire régner le bien. Tel est le sens de leurs pratiques coutumières depuis les temps anciens.

- Celui qui a volé quelque chose doit en rembourser quatre fois l'équivalent : quatre chameaux pour un chameau volé, quatre chèvres pour une chèvre.
- Celui qui a provoqué une bagarre interne doit donner un chamelon au président et à ses gens ou à l'assemblée.
- Celui qui dégaine son poignard en guise de menace doit donner une pièce de tissu. S'il poignarde quelqu'un il sera puni en fonction des blessures qu'il aura infligées.
- Celui qui utilise son fusil en guise de menace doit donner un chameau de boucherie.
- Celui qui tire sur quelqu'un sans l'atteindre doit se réconcilier avec lui en lui donnant son fusil et une chamelle à égorger.
- Celui qui commet un acte nuisible à l'intérêt de la communauté doit donner un chameau de quatre ans au Conseil des quarante ou à l'assemblée. Il sera éventuellement tenu à l'écart ou carrément exclu s'il ne revient pas.
- Celui qui pénètre sous une tente dans l'intention de rendre visite à une femme doit donner un chamelon à son époux. Il devra lui donner autant de chamelons qu'il aura effectué de visites. Le mari sera peut-être amené à le tuer. Le plus souvent, dans ces sortes d'affaires, si le mari le prend sur le fait et le tue sur place, il a l'autorisation de répandre le sang impunément. Si l'époux frappe ensuite sa femme jusqu'à la laisser presque morte, il ne

(24) Dans la pratique, le prix du sang varie selon les individus en fonction de leur sexe, âge, catégorie sociale, etc.

lui doit rien à titre de conciliation car c'est un acte de vengeance admis. C'est elle qui est répréhensible aux yeux des hommes comme aux yeux des femmes.

- S'il a plu, que toutes les mares sont remplies et que les gens sont rassemblés autour, celui qui laisse ses chameaux pénétrer dans l'eau doit égorger un chameau de quatre ans au président et à ses gens. Celui qui refuse, lorsque quelqu'un le lui a demandé, d'appliquer la loi coranique, doit donner un chameau de quatre ans à l'assemblée ou au Conseil des quarante.
- Tous doivent appliquer la loi coranique ; celui qui s'oppose au *qāḍī* doit donner un chameau adulte au Conseil des quarante ou à l'assemblée et égorger rituellement un chamelon pour le *qāḍī* et ses assistants.
- Celui qui frappe quelqu'un au visage doit donner, s'il est effectivement coupable, un chameau adulte au Conseil des quarante ou à l'assemblée.
- Si quelqu'un insulte quelqu'un ou le fait souffrir, il doit, à titre d'arrangement, lui égorger une chèvre.

L'assemblée tient lieu, chez eux, de gouvernement. Toutes ces pratiques ont été institutionnalisées et ils appellent cet ensemble de coutumes pénales, la justice.

## CHAPITRE IX A PROPOS DES PREMIERS COMBATS

Les premiers avec lesquels les Rgaybāt se sont battus sont les Taḡakānt. Le conflit éclata à propos de l'affaire suivante : un Rgaybī nommé ar-Rgīg (le mince) *wuld* as-Sḡīr (le petit), avait été employé par les Taḡakānt pour enseigner le Coran aux enfants. Lorsqu'il réclama au Gakānī (qui l'employait) le chameau qu'il avait convenu de lui donner en compensation, une bagarre éclata dans la mosquée. Le Gakānī poignarda le Rgaybī qui tomba, mortellement blessé. Son sang se répandit sur son feu. Une femme fit jaillir de son sein du lait qu'elle versa sur le sang et le feu et il dit, en invoquant Dieu : « que cette offense soit transmise des parents aux enfants et que le sentiment de l'humiliation soit encore présent lorsque les tempes de nos fils blanchiront ».

Apprenant la nouvelle, les Rgaybāt se réunirent et chargèrent certains de leurs notables de prendre en main la situation. Cela se passait en 1211 de l'hégire (1796). A l'époque, 'Alī *wuld* Ballāw était à leur tête. Les hommes désignés furent : des *awlād* al-Qāḍī, Muḥammad Ṣayn et des *awlād* Laḡsan, A'li ibn 'Abdallah, des *awlād* al-Husayn, Bādi, des Swā'ad, al-Fāḍil *wuld* Brāhīm, des *awlād* Ṣīḥ Lamsāwb, des *awlād* Ṭālib, Sīdī 'Alī, des Thālat, 'Umar *wuld* at-Thāli, des représentants de l'*ahal* Brāhīm u Dāwud, Bhāh *wuld* Sīdī 'Allāl, des al-Bbayhāt, Aḡmad *wuld* Dā'li, et des Fuqrā, Aḡmad *wuld* Laḡsan. Ils organisèrent les *ayt arba'in* sous la présidence de as-Sḡayyar *wuld* Bābā al-Mūsāwī et al-Mmay.

Les Rgaybāt se regroupèrent sur une rive de la Sāgya al-Ḥamrā' à l'embouchure du *wād* an-Nabṭ et à Mdāfa' as-sadmāt et à Turaqāt tandis que les Taḡakānt descendaient à Fum Tazzu et à Mdāfa' al-gmaz. Takna, *awlād* Bū as-Sba', 'Arūsi'īn et *awlād* Dlaym se mirent entre eux : *awlād* Bū as-Sba', 'Arūsi'īn et *awlād* Dlaym appuyaient les Taḡakānt tandis que l'ensemble des Takna soutenait les Rgaybāt. Chacun des deux partis investit (dans le conflit) tout ce dont il disposait (comme montures) sur ses pâturages.

Les Rgaybāt dirent à tous : « sortez de chez nous, et si l'un d'entre nous est vaincu, vous serez libres de faire de ses biens votre butin ! ».

Huit jours plus tard, ils se battaient en utilisant des fusils. Ils s'étaient organisés en se partageant l'espace : les al-Gwāsīm à l'est, les *awlād* Mūsā et les *awlād* A' mar à l'ouest. La guerre dura trois mois et dix jours. Elle fut localisée dans une région de la Sāgya al-Ḥamrā' nommée La'rayda, à Fum Tazzu. Les Taḡakānt y furent vaincus, violemment expulsés et tués. Ils battirent en retraite vers *ayt* Ufilman et Igīdi d'où ils envoyèrent une délégation demandant la paix. Les Rgaybāt la leur accordèrent en échange du prix du sang du Rgaybī et de son chameleon.

## CHAPITRE X LES GUERRES DES RGAJBĀT

### X.1 — Sur la guerre des Rgaybāt contre les *awlād* Bū as-Sba'c

En 1214 de l'hégire (1799), un al-Muṭnīn nommé Graybīš arriva chez les *awlād* Bū as-Sba'c où il fut assassiné. Les Rgaybāt envoyèrent une délégation demandant le paiement du prix du sang de la victime. Les *awlād* Bū as-Sba'c tuèrent les membres de cette délégation le jour de l'*A'īd al-Kabīr* (26). Pas un seul ne survécut. Lorsque les Rgaybāt apprirent la nouvelle, ils réunirent le plus de gens possible et organisèrent les *ayt arba'īn* sous la présidence de as-Sḡīr *wuld* Bāh. Le chef des *awlād* Bū as-Sba'c était, à cette époque, al-Makki *wuld* Mmays. Les Rgaybāt assaillirent les *awlād* Bū as-Sba'c à An Daggan mais furent battus. Les combats se multiplièrent alors et de nombreuses attaques furent menées sur le bétail, près des points d'eau et sur les campements. La guerre prit de l'ampleur, de nombreux prisonniers furent faits. A tel point que l'ensemble des *awlād* Bū as-Sba'c accepta de déposer les armes. Ils se rendirent dans le *wād* Nūn chez un homme des *ayt* Laḥsan, nommé 'Umār u Dāwud qui alla trouver les Rgaybāt afin de négocier avec eux un éventuel arrangement. Les Rgaybāt le menacèrent de l'accuser de complicité. Il accepta alors de les chasser de chez lui à condition qu'ils l'attachent avec un licou et qu'ils l'emmènent au marché. Les Rgaybāt le promenèrent ainsi sur le marché en criant : « qui veut nous acheter un licou ? » Voyant cela, les *awlād* Bū as-Sba'c partirent et se réfugièrent à N'āyl, dans une région côtière, près de la mer et au voisinage des Sbūya. Les Rgaybāt se préparèrent à les combattre et marchèrent sur eux de la façon suivante : devant, les *awlād* Mūsā et les Swā'ad, à gauche, les *awlād* A' mar, à droite, les al-Gwāsīm. Ce fut une grande bataille. Les *awlād* Bū as-Sba'c furent vaincus et les Rgaybāt leur confisquèrent leurs biens.

Depuis ce combat, les *awlād* Bū as-Sba'c sont séparés en deux groupements : l'un est allé s'installer dans une région occidentale appelée Mḡūn ; l'autre est parti à az-Zīz az-Zrag vivre chez les Rgaybāt et plus particulièrement chez les Swā'ad dont ils sont devenus parents par alliance. Après 1230 de l'hégire (1814) les deux partis ont oublié leur différend. Le groupement installé à Mḡūn s'est assimilé et est devenu partie intégrante des gens du Nord, en toute tranquillité.

(26) Commémoration du sacrifice d'Abraham.

## X.2 — Sur la guerre des Rgaybāt contre les Taġakānt

En 1235 de l'hégire (1819), 'Abdallah *wuld* Rgīg, voyageant dans le *wād* Dar'a, rencontra un Ġakānī. Ils évoquèrent les anciens combats et le Ġakānī, soudain rempli de haine, se leva d'un bon et tira sur le Rgaybī qui tomba, aussitôt mort.

Lorsque les Rgaybāt apprirent la nouvelle, il se réunirent. A cette époque, Muḥammad Bra 'Afrayīṭ dirigeait l'*ahal* Ballāw, al-Maġlūl *wuld* Muḥammad Šayn dirigeait les *awlād* al-Qāḍī, A'li ibn 'Abdallah dirigeait les *awlād* Laḥsan, 'Alī *wuld* Bādī dirigeait les *awlād* al-Husayn, Mbārak *wuld* as-Sġīr dirigeait les *awlād* Mmayya, Brāhīm *wuld* 'Abdallah dirigeait les Swā'ad, Sīd Brayk dirigeait les *awlād* Šīh, Sīd al-Kawrī *wuld* 'Umar dirigeait les Thālat, al-Fannīš dirigeait les *awlād* Ṭālib, al-Kāḥal dirigeait les al-Gwāsim, Aḥmad *wuld* Laḥsan dirigeait les Fuqrā et Ahmad *wuld* Dā'li dirigeait les al-Bbayhāt tandis que le chef des Taġakānt était Yūsuf *wuld* Daymān. Les Rgaybāt attaquèrent un important campement de Taġakānt, tuèrent tous les hommes et pillèrent les biens. Ils revinrent avec un substantiel butin. Prévenus, les Taġakānt réunirent aussitôt le plus de gens possible, s'adjoignant des Ida u Blāl, des Mraybat et des A'rayb. Ils attaquèrent les Rgaybāt à al-Ḥmaydiyāt. Ce fut une grande bataille. Les Taġakānt et leurs compagnons furent vaincus et beaucoup de Rgaybāt furent tués. Il ne resta des attaquants qu'une vingtaine de prisonniers. Les autres, en effet, après être montés sur un chemin de al-Ḥmaydiyāt nommé at-Twaydarīsāt s'étaient éparpillés, ne sachant plus où se réfugier. Certains, leurs chevaux ayant fait un faux pas, tombèrent au fond du ravin. On ne retrouva que des os épars, des chairs déchirées. Un cavalier parvint à s'enfuir en faisant sauter son cheval par-dessus le précipice en un endroit qui fut désormais nommé l-Ma'lag.

Après cette défaite, les Taġakānt envoyèrent aux Rgaybāt une délégation demandant la paix. Elle leur fut accordée mais ils durent payer, pour l'obtenir, le prix du sang d' 'Abdallah *wuld* ar-Rgīg et un chameleon pour son père qui avait été à l'origine du conflit. La paix fut conclue entre les deux partis en 1240 de l'hégire (1824).

## X.3 — Sur la guerre des Rgaybāt contre les *awlād* Dlaym

Les *awlād* Dlaym commirent, sur les Rgaybāt de tels excès, attaquant surtout les *awlād* Dāwud, déshonorant leurs femmes, que cela devint insupportable. Une Rgaybiya nommée Mbārka *bint* Muḥammad *wuld* al-Qāḍī appela à la riposte. Elle incita tant et si bien les hommes au combat que mille deux cents Rgaybāt, qu'elle accompagna, partirent en expédition contre les *awlād* Dlaym installés à Agargar, en 1240 (1824). Vaincus, les *awlād* Dlaym durent céder aux attaquants tout ce qu'ils avaient en chameaux et en tissus. Les Rgaybāt s'en retournèrent chez eux contents. Cette incursion fut nommée *gazzu* Mbārka. Les algarades et les combats se multiplièrent pendant sept ans. Quand les tueries entre les Rgaybāt et les *awlād* Dlaym se généralisèrent, et que le feu de la guerre ait été allumé, les *awlād* al-Lab et les *awlād* Sālim se rangèrent aux côtés des *awlād* Dlaym. Cette alliance causa aux Rgaybāt des ennuis et des malheurs toujours plus grands. Puis les alliés se séparèrent : les *awlād* al-Lab descendirent chez les Trārza tandis que les *awlād* Sālim se rendirent chez les *awlād* Yaḥyā *ibn* 'Aṭmān. Les *awlād* Dlaym rejoignirent les Zargī'in et certaines tribus intervinrent pour que la guerre cessa. Les *awlād* Dlaym durent rendre leurs biens aux *awlād* Dāwud et payer les dots des femmes souillées. La paix s'instaura en 1252 (1836) et, désormais, les *awlād* Dlaym utilisèrent, pour désigner les Rgaybāt, des termes de respect et de considération.



#### X.4 — Sur les Rgaybāt et les Taġakānt

Lorsque les gens apprirent que les Taġakānt entreprenaient de reconstruire Tindūf, les Rgaybāt leurs envoyèrent une délégation avec Maġġūb *wuld* Maġlūl. Les Taġakānt trahirent la délégation quand elle fut parvenue à l'intérieur de la ville. Maġġūb fut tué tandis que ses compagnons s'enfuyaient et rentraient chez eux. A cette époque, Muḥammad Sālim *wuld* 'Afrayīṭ dirigeait l'*ahal* Ballāw, Ḥalīl *wuld* Ḥamdā dirigeait les *awlād* al-Qādī, al-Bārdī *wuld* 'Abdallah dirigeait les *awlād* Laḥsan, l-Ḥabīb *wuld* Dlaymī dirigeait les *awlād* Šīh et Brāhīm *wuld* Muḥammad *wuld* 'Umar dirigeait les Thālat. Les al-Gwāsīm refusèrent de faire la guerre et se démarquèrent officiellement.

Les Rgaybāt attaquèrent les Taġakānt au lieu dit aš-Šūq. Vaincus, ils perdirent cinquante hommes des Swā'ad, al-Bādi *wuld* 'Abdallah et 'Aṭmān *wuld* al-Makki at-Thāli. (...) (27).

Cela se passait en 1260 (1844). Après cette date, les Taġakānt, ayant assailli les Rgaybāt à Wayntargat furent anéantis. Le chef des Taġakānt, Bakkar, fut fait prisonnier. Puis les Rgaybāt organisèrent une expédition contre des campements à 'Awaynat l-Agra'a, tuèrent les hommes et pillèrent leurs biens. Les Taġakānt ripostèrent en attaquant les Rbaybāt à Šabkat al-Bagra dans la Sāgya al-Hamrā'. Ce fut une violente tuerie au cours de laquelle les Taġakānt furent défaits. Seul un petit nombre d'entre eux parvint à s'enfuir. Lorsque les fuyards rejoignirent les leurs, les Taġakānt envoyèrent aux Rgaybāt une délégation de cavaliers pour demander la paix. Ils durent tout d'abord payer le prix du sang de Maġġūb et la paix régna entre eux.

#### X.5 — Sur la guerre des Rgaybāt et des *awlād* Bū as-Sba' contre Sīd Aḥmad al-Kuntī

Sīd Aḥmad al-Kuntī se mit un jour en tête de régner sur l'ensemble des tribus afin de rétablir la sécurité dans le pays. Il fut suivi, dans cette entreprise, par les Kunta, les A'wišāt et les fils de Yahyā *ibn* 'Aṭmān. En premier lieu, ils dispersèrent, les armes à la main, les *awlād* Bū as-Sba' qui s'éloignèrent. Puis, Sīd Aḥmad al-Kuntī s'établit à Bīr Umm Grayn dont il creusa le puits ainsi que quelques points d'eau. Il planta des palmiers, ensemença le grain et resta là, paisiblement, pendant une année. Après quoi il lutta contre les *awlād* Bū as-Ba' à Ḥnigāt ar-Rmal et à Gdar Talḥ. Il tua soixante-dix hommes parmi lesquels se trouvait *wuld* Mlaḥ *wuld* as-Sġīr. En 1274 (1857) les *awlād* Bū as-Sba', vaincus, rejoignirent les Rgaybāt et les combats reprirent ainsi que les tueries.

Sīd Aḥmad al-Kuntī partit un jour dans la région de Gūr Agnifiq. Rgaybāt et *awlād* Bū as-Sba' l'y attaquèrent. La bataille fut très violente. Sīd Aḥmad périt et ses gens furent vaincus. Les assaillants s'emparèrent de tous les biens du campement tandis que les gens de l'Adrār se réfugiaient en toute hâte en Adrār. Rgaybāt et *awlād* Bū as-Sba' s'emparèrent de leurs griots qui chantèrent aussitôt leur reconnaissance et leur loyauté envers les vainqueurs. Sīd Aḥmad est mort en l'an 1279 (1862); les gens appellent cette époque : « l'année des hostilités continues ». Muḥammad *wuld* Yūsuf *wuld* 'Abd al-Ḥayy, en datant l'événement, a symbolisé cette mort en la nommant : « l'année de 'Aṭarša ».

(27) Extrait d'un poème populaire évoquant l'événement.

Rgaybāt et *awlād* Bū as-Sba' luttèrent de plus en plus souvent contre les gens de l'Adrār jusqu'à ce que ces derniers se réunissent et s'établissent à al-Bargad, au voisinage de Tatwag. Au même moment, les Rgaybāt et les *awlād* Bū as-Sba' se retrouvaient à Barkat Zammūr. A cette époque, le chef des *awlād* Bū as-Sba était Mlah *wuld* as-Sġīr. Il était secondé par Hariṭani *wuld* Miska et Aḥmad Bābā *wuld* aš-Šīh al Muḥtār. Mawlay 'Alī *wuld* 'Umār as-Sā' adī et Buḥari *wuld* Muḥammad *wuld* 'Umār étaient à la tête des Rgaybāt. Ils tombèrent de concert sur les gens de l'Adrār et les anéantirent. Seuls quelques-uns survécurent. Ayant pillé tous leurs biens, les Rgaybāt et les *awlād* Bū as-Sba' s'en retournèrent contents avec un important butin. Cet épisode eut lieu en 1285 (1868). Après cela, Aḥmad *wuld* Muḥammad *wuld* 'Aṭmān devint émir de l'Adrār et envoya des émissaires à travers tout le pays, en faveur de la paix. Le calme se retablit dans toute la région, le pouvoir de l'État (émiral) se renforça et les gens virent leur bétail se multiplier.

## X.6 — Les Rgaybāt et les Taġakānt

C'est dans ce contexte que les Rgaybāt et les Taġakānt, ayant fait la paix, établirent entre eux, des liens de communication de plus en plus fréquents, faisant des affaires ensemble et se rendant mutuellement visite. Pourtant, Dieu voulut que *wuld* Nāṣir *wuld* Muḥammad aš-Šayn, parti à la recherche de chameaux égarés souffrit terriblement de la soif tandis que sa monture s'épuisait. Il arriva chez les Taġakānt à Tindūf où il fut assassiné par un Gakānī, à l'intérieur même de la ville. Ayant appris la nouvelle, les Rgaybāt assaillirent un détachement de Taġakānt mais furent anéantis jusqu'au dernier en un lieu nommé depuis, *ġazzi* Tigi. Puis les Taġakānt attaquèrent les Rgaybāt à Nabga, à la source du *wād* Wayntargat. Les combattants s'entretuèrent violemment au bord de l'eau. Les Rgaybāt, vainqueurs, s'emparèrent de la jument de l'*ahal* Mmaylīd, Mbayraka, animal en pleine santé et très rapide. A l'époque, le chef des Taġakānt était Muḥammad al-Muḥtār *wuld* La'maš. Il incita les Taġakānt à la guerre contre les Rgaybāt en disant : nos morts sont au Paradis alors que leurs morts sont en Enfer, il est nécessaire de partir contre eux, en guerre sainte ». Puis, il rédigea un écrit pour justifier son combat. Muḥammad *wuld* Yūsuf *wuld* 'Abd al-Ḥayy s'y opposa en lui envoyant une réponse pertinente. Les deux pamphlets furent envoyés au prince, le fils de Mawlay 'Abd ar-Raḥmān qui réunit les savants de Marrakech et de Fèz pour les départager. Ces savants donnèrent raison à l'écrit de Muḥammad *wuld* Yūsuf, en 1295 (1878) et le Prince des croyants y imposa son sceau. Néanmoins, les Taġakānt attaquèrent les Rgaybāt et 'Abd al-Ḥayy sur le *rag* de Mġūn, dans les pays de l'Ouest, et s'emparèrent de leurs chameaux. L'*ahal* 'Abd al-Ḥayy les poursuivit afin de reprendre ses biens. Leurs divergences furent soumises à Sīdī Muḥammad ibn Mawlay 'Abd ar-Raḥmān, Prince des croyants à cette époque. L'*ahal* 'Abd al-Ḥayy désigna, pour la représenter lors des débats, le juriste Hāġ al-Bašīr et les Taġakānt choisirent Muḥammad Muḥtār *wuld* La'maš. Le sultan délégua soixante-dix juristes et un juge. Les 'Abd al-Ḥayy sortirent finalement vainqueurs de cette affaire qui fut trop longue pour que je puisse en rapporter tous les détails. Ensuite, les Rgaybāt assaillirent les Taġakānt près du point d'eau de Bū Garfa. Ils tuèrent trente hommes et emportèrent un important butin. Alors les Taġakānt envoyèrent aux Rgaybāt une femme, ar-Rāya, pour demander la paix. Les *awlād* Mūsā et les Swā'ad qui abreuyaient leurs troupes à Fraḥ, une source du mont Zayni, refusèrent de la leur accorder tandis que les Thālat, installés à Ḥmaydiyāt, acceptèrent. Les Taġakānt s'attaquèrent à leurs troupes, près de point d'eau, et repartirent avec leurs biens. Les Thālat, avertis, les poursuivirent et les rattrapèrent à Gūr al-

Bahmiya. Au cours des combats, les Thālat tuèrent trente Taġakānt et perdirent sept hommes ; ils purent récupérer leurs animaux. Entre-temps, les *awlād* Mūsā et les swā‘ad, informés, s’étaient précipités sur les traces des Thālat. Parvenus sur les lieux de la bataille, ils s’arrêtèrent pour passer la nuit. Dès le lever du jour, ils repartaient, rattrapèrent les Taġakānt au *wād* Irni et les tuaient jusqu’au dernier. Puis les Taġakānt attaquèrent les *awlād* Mūsā près d’un *wād* nommé Uday Sakkum mais ils furent battus et leur chef, Yūsuf *wuld* Daymān, fut tué. Les Taġakānt décidèrent alors d’envoyer une délégation à Aḥmad *wuld* Muḥammad *wuld* ‘Aṭmān afin qu’il intervienne auprès des Rgaybāt en faveur de la paix. A cette époque, les Rgaybāt étaient dispersés au Tiris. Aḥmad se dirigea vers eux avec son armée. Avertis de son arrivée, les Rgaybāt réunirent un maximum d’hommes, désignèrent un Conseil des quarante sous la présidence de Dhīl *wuld* Muḥammad *wuld* Mbārd. L’émir demanda la paix pour les Taġakānt. Dhīl exigea le prix du sang pour *wuld* Nāsir et réclama le chameleon de ar-Rgīg. Aḥmad lui proposa un chameau mais Dhīl ne voulut accepter qu’un chameleon. Ils se mirent d’accord sur la paix et se la garantirent mutuellement. Il n’y eut plus de guerre entre les Rgaybāt et les Taġakānt durant la vie de Aḥmad *wuld* Muḥammad. Cet accord fut passé en 1303 (1885).

## X.7 — Sur les Rgaybāt et les *awlād* al-Lab

Lorsque les *awlād* al-Lab se furent alliés aux Trārza, certains d’entre eux assaillirent l’*ahal* al-Bādi à Hraybisāt, tuèrent les hommes et pillèrent leurs biens. Cet événement eut lieu en 1305 (1887). Cette année-là fut désormais appelée par les Rgaybāt : l’année du massacre de l’*ahal* al-Bādi. Brāhīm *wuld* Muḥammad *wuld* ‘Afrayīt, arrivant sur ces entrefaites du *wād* Nūn, avec ses gens, fit le serment de ne pas s’en retourner chez lui tant qu’il n’aurait pas défait les *awlād* al-Lab. Et il tint parole : il les attaqua, avec trois cents hommes, la même année, dans un endroit nommé al-Frā. Il dévasta leurs campements ; très peu purent s’échapper.

## X.8 — Sur la guerre entre les Rgaybāt et les *awlād* Sālim

L’*ahal* ‘Afrayīt et les *awlād* Sālim étaient parents par alliance et voisins. Ils ne formaient qu’un seul bloc jusqu’à ce que les *awlād* Sālim égorgent une chèvre appartenant à l’*ahal* Aḥmad. L’*ahal* Aḥmad était sous la protection de Muḥammad *wuld* ‘Abdallah *wuld* Dāha de la fraction des *awlād* Laḥsan qui dit alors : « il n’y a qu’une seule façon de venger nos protégés : la mort d’un homme ». Ayant appris que deux *awlād* Sālim s’étaient éloignés de leurs campements, il partit sur leur trace et tua l’un d’entre eux. Chez les *awlād* Sālim, la colère gronda lorsqu’ils apprirent la nouvelle. Les *awlād* Laḥsan leur conseillèrent de revendiquer le prix du sang. Ils refusèrent et se rendirent chez les *awlād* Mūsā. L’*ahal* Ballāw les accompagna jusqu’à Tigsmāt. Ils envoyèrent une expédition contre les *awlād* Yaggūti qu’ils assaillirent à Hank as-Sakkum. Les *awlād* Yaggūti, rattrapant les *awlād* Sālim à Gür Tinbnān, les massacrèrent avec l’un de leurs chefs, Muḥammad Bayna as-Sālmī. Beaucoup d’algarades se succédèrent alors entre eux jusqu’à la bataille de Bīr Umm Grayn. Al-Wālī *wuld* al-Bārdi, ‘Umār *wuld* Nāsir et Muḥammad *wuld* al-Ḥalīl *wuld* Ḥamdā étaient avec les *awlād* Mūsā tandis que Ḥammād *wuld* Bayna, Hannūn *wuld* al-Lab et *wuld* Hāġ étaient avec les *awlād* Sālim. Les Rgaybāt les anéantirent jusqu’au dernier à l’issue d’un furieux combat. Les *awlād* Sālim rejoignirent alors les *awlād* al-Mawlāt. Cela s’est passé en l’an 1307 (1889).

## X.9 — Sur la guerre entre les Rgaybāt et les *awlād* al-Mawlāt

Les *awlād* al-Mawlāt, campés dans l'Igīdi, étaient en guerre avec les gens du Hoggar. C'est alors que Baday *wuld* al-Bārdi attaqua les Brabīs à Tawdanni et leur prit de nombreux chameaux, aussitôt les Brabīs s'élancèrent sur leurs traces et s'emparèrent de chameaux appartenant aux *awlād* al-Mawlāt. Baday et ses gens arrivèrent chez ces derniers, y demeurèrent quelque temps, puis les trahirent et leur volèrent des chameaux qu'ils ramenèrent chez eux. Les *awlād* al-Mawlāt envoyèrent une délégation réclamer le bétail volé mais les *awlād* Mūsā refusèrent de le leur rendre. Le chef des *awlād* al-Mawlāt était, à l'époque, Ġdīd *wuld* Sīd Lamwayn, de la fraction des *awlād* Bū Karziya. Un violent conflit éclata alors entre les Rgaybāt et les *awlād* al-Mawlāt que les *awlād* Sālim rejoignirent en 1310 (1892). La situation resta instable jusqu'à ce que les al-Gwāsīm demandent à Muḥammad *wuld* Yūsuf *wuld* 'Abd al-Hayy d'intervenir pour établir la paix entre eux et les *awlād* al-Mawlāt. Sayyad *wuld* 'Abd al-Hayy, Mbārak *wuld* Aḥmad al-Bārdi, 'Aliyat *wuld* Ḥusayn al-Fuḡrawī et Mbarkat *wuld* A'li se rendirent alors chez les *awlād* al-Mawlāt dans l'Igīdi. Les al-Gwāsīm acceptèrent de payer aux *awlād* al-Mawlāt un tribut de protection de quarante chamelons. Il en fut ainsi jusqu'à ce que les *awlād* al-Mawlāt soient anéantis. *Wuld* Ġdīd offrit alors le bénéfice de ce tribut aux Brābar. Les al-Gwāsīm continuèrent à le payer jusqu'à ce que la domination des Rgaybāt Sāḥil fut devenue incontestée.

## X.10 — Sur la guerre entre les Rgaybāt et les *awlād* Dlaym

Alors que les Rgaybāt étaient dispersés dans le Zammūr, un Fuḡrawī, parti vendre du goudron de bois, fut tué par des *awlād* Dlaym. Au même moment, les Rgaybāt apprirent que dix *awlād* Dlaym étaient passés chez les *awlād* Tidrārīn et leur avaient fait payer un tribut. Un groupe de Rgaybāt partit donc à leur recherche et les tua. Ils évoquent cette époque en disant : « l'année de la mort des dix ». Puis les Rgaybāt attaquèrent les *awlād* Dlaym à Gnaydlīf. Les Rgaybāt étaient menés au combat par Aḥmad Sālim *wuld* 'Afrayīṭ tandis que le chef des *awlād* Dlaym était Aḥmad *wuld* Šī'a.

Mais tout le monde n'était pas d'accord pour entrer en guerre. Muḥammad *wuld* al-Ḥalīl et les *awlād* Mūsā qui étaient avec lui se démarquèrent du conflit. La tuerie s'accrut cependant et la guerre s'intensifia. Les *awlād* Dlaym se rendirent chez les Zargi'īn et, par l'égorgement rituel d'une chamelle, se mirent sous la protection de 'Abidīn *wuld* Bayrūk et, par là même, de tous les *ayt* aḡ-Ġmal. Les *ayt* Billa, protecteurs des Rgaybāt, vinrent s'établir, en 1311 (1893) à Azadir et la guerre se généralisa, apportant de plus en plus de problèmes et de malheurs. Les gens appellent cette époque : « l'année de la guerre d'Azadir ». Le *qā'id* Dahman *wuld* Bayrūk utilisa même des canons contre les Rgaybāt, mais en vain. Il les combattit alors avec l'armée du sultan.

Les gens du *wād* Nūn étaient partagés en deux clans opposés : les *ayt* Billa avec les Rgaybāt et les *ayt* aḡ-Ġmal avec les *awlād* Dlaym. La guerre fut longue, tout le monde restait perplexe. Les tiraillements ne cessant pas, les chemins furent coupés. Les deux clans se heurtèrent en des combats de plus en plus violents ; on assista à des luttes rangées. Les esprits s'échauffant, Azadir ne fut plus qu'un nuage de poussière où, dans la brutalité de la mêlée, les étriers des chevaux les plus puissants s'entrechoquaient en une gerbe d'étincelles. La bataille fit rage pendant quelque temps, puis le calme revint dans les cœurs, l'entente se rétablit et l'on se promit

la paix, chacun reconnaissant qu'il n'y avait ni vainqueurs ni vaincus. On dit, en *ḥassāniya* : « on l'enterre et on n'en parle plus ». Les combattants se séparèrent et retournèrent faire paître leurs troupeaux où bon leur semblait. Mais lorsque les gens furent dispersés, les hostilités reprirent. Les Rgaybāt étant repartis dans le Zammūr, les *awlād* Dlaym et les gens des *ayt* aġ-Ġmal attaquèrent des villages des *ayt* Billa, s'emparèrent du bétail et commirent des pillages dans tout le voisinage. Les *ayt* Billa appelèrent aussitôt à la rescousse et les Rgaybāt, remplis de haine, regagnèrent immédiatement le *wād* Nūn, désignant les *ayt* *arba'īm* qui organisèrent nuit et jour des tournées de surveillance. Dès qu'ils eurent rejoint les *ayt* Billa, la guerre reprit comme avant.

Informé, le *qā'id* de Tamanart partit avec une puissante armée, prit position entre les deux clans et menaça tous ceux qui refusaient la paix de les combattre avec l'autre parti. C'est ainsi que le calme fut rétabli entre les Rgaybāt, les *awlād* Dlaym et les Takna. Chacun dut jurer sur le Coran de ne pas trahir l'accord ; ils s'en allèrent en paix.

## X.11 — Sur la guerre entre les Rgaybāt et les Taġakānt

Aḥmad Tigna *wuld* al-Mrābuṭ attaqua les Brābar et tua deux hommes des Thālat : 'Alī *wuld* al-Kāḥal et Muḥammad al-Kawrī. Les Rgaybāt apprirent la nouvelle à Tumar Halim, le jour de la fête de rupture du jeûne, en 1312 (1894). Ils assaillirent alors les Taġakānt à Grawāt, tuèrent trente hommes et pillèrent leurs chameaux. Ils s'en retournèrent avec beaucoup d'animaux : chaque combattant reçu douze hongres en partage. A la fin de l'année, les Taġakānt et les Brābar attaquèrent des campements al-Gwāsīm dans la Sāgya al-Hamrā' à l'embouchure du *wād* Ḥrīg as-Sakkum dans l'*ahal* Bā A'li de l'*ahal* Balqāsīm u Brāhīm, des gens très honorés des al-Gwāsīm dont le campement est nommé *maḥṣar al-'anaya* (dépositaire de la *baraka*). Les Taġakānt massacrèrent la plupart des hommes de ce campement et pillèrent leurs biens, ne laissant que des morts derrière eux. Bouleversés, les Rgaybāt se mirent immédiatement sur leurs traces, les rattrapèrent sur la hamada à 'Arīda, les assaillirent mais furent défaits à l'issue d'un violent combat où périrent beaucoup de braves de l'*ahal* al-Bād. Les Taġakānt partirent, emportant leur butin.

Muḥammad *wuld* al-Ḥalīl, averti, fit le serment de ne plus s'arrêter avant d'avoir rejoint les al-Gwāsīm et les Rgaybāt Sāhīl se mirent en route. Réunis à Aḥṣāš, les Rgaybāt lancèrent une expédition de mille deux cents hommes contre les Taġakānt. Après une bataille qui dura sept jours, ils s'emparèrent de Tindūf qu'ils détruisirent. Il ne resta que les maisons de l'*ahal* al-'Abd et de l'*ahal* al-Mrābuṭ. Les Taġakānt, contraints de sortir, égorgèrent rituellement une chamelle en signe d'allégeance et demandèrent la paix. Ils firent monter l'un des leurs sur la façade d'une maison ; il s'écria : « O, gens des Rgaybāt, que le vainqueur pardonne ! ». Les Rgaybāt s'en retournèrent. Tindūf fut ainsi détruite en 1314 (1896).

Puis les Rgaybāt assaillirent les Brābar, dilapidèrent les biens de 'Alī Kaġūt et rentrèrent chez eux, vainqueurs. 'Alī Kaġūt attaqua alors les *awlād* Mūsā à Abī al-Fardan, une source du Zammūr, et tua Hannūn *wuld* Muḥammad *wuld* Bābā et Muḥammad *wuld* Miṭṭaḥ. Les al-Gwāsīm se mirent sur les traces des Brābar et les arrêtaient à Irni. Après avoir entravé leurs chameaux, ils s'entretinrent six jours durant. Ensuite, Hmād Laḥsan al-Barbrī invoqua la loi coranique et prêcha la paix. Les relations entre les al-Gwāsīm et les Brābar s'apaisèrent et lorsque, l'année suivante, une délégation de Brābar et de Taġakānt vint demander la paix à tous les Rgaybāt, ils l'obtinrent. Les Taġakānt remirent aux Rgaybāt huit cents pièces de tissu et la paix ne fut plus jamais rompue.

## X.12 — Sur la guerre entre les *awlād Ġaylān* et les *Rgaybāt*

En 1318 (1900), un groupe d'*awlād Ġaylān* dont *Sālak wuld Tabalnak*, atteignant *La'wġa*, fit baraker ses chameaux et les laissa aller. Au point d'eau, deux *Thālat* abreuyaient leurs animaux. Les arrivants leur ordonnèrent d'abreuver leurs chameaux. Les deux hommes refusèrent et furent tués. Les *Rgaybāt* nomadisaient au milieu des *awlād Yaḥyā ibn 'Aṭmān* dans l'*Adrār*. Lorsqu'ils apprirent la nouvelle, ils partirent pour le *Sāḥil*. Lancés sur leurs traces, les *awlād Ġaylān* attaquèrent un campement de *Swā'ad* à *al-Ḥaṭ* et tuèrent *'Abd al-Hayy wuld 'Abdallah wuld 'Umar* et *Nāġim wuld Aḥmad Bud*. Ils s'emparèrent de la plupart des chameaux et des pièces de tissu, retournèrent chez les *Thālat* à *Drag* et les pillèrent de la même façon.

Les *Rgaybāt*, avertis, se réunirent afin de méditer sur ce qui arrivait et de réfléchir au moyen de réagir. Ils envoyèrent un groupe de quatre cents guerriers assaillir les *awlād Ġaylān*. Ces derniers, méfiants, avaient abandonné l'*Adrār*. Lorsque les *Rgaybāt* arrivèrent, ils firent baraker leurs chameaux chez *al-Muḥṭār wuld Aḥmad wuld Aydda*, parlementèrent avec lui et s'en retournèrent sans attaquer personne car ils n'étaient hostiles qu'aux *awlād Ġaylān*. Ils nomment cet événement « l'expédition d'an-Nafš ».

Rien ne se produisit pendant un certain temps, les *Rgaybāt* restant au Nord et les *awlād Ġaylān* à l'est de l'*Adrār*. Puis, les *awlād Ġaylān* attaquèrent un campement de *Rgaybāt* à *ar-Rmāt* qui sont des sources près de la *Sāgya al-Ḥamrā'*. Les *Rgaybāt* partis sur leurs traces les rattrapèrent et récupérèrent leurs chameaux à l'issue d'un combat meurtrier. Puis, ils apprirent que les *awlād Ġaylān* avaient quitté l'*Adrār* pour le *Tīris* avec des campements de l'*Adrār* et quelques *al-Kdādra* et *at-Turšān*. Les *Rgaybāt* les assaillirent à *'Aglāt* et s'en retournèrent avec beaucoup de chameaux et de moutons. Arrivés chez eux à la *Gilta Zammūr*, ils repartirent immédiatement sur leurs traces. Les *awlād Ġaylān* et les *Turšān*, informés, se réunirent à *Twizigza*, une source qui se trouve au *Tīris*, près d'*Awsarḍ*, afin de se concerter. Ils furent d'avis d'attaquer les *Rgaybāt*. Ces derniers étaient à *al-Ḥašar* et se dirigeaient vers *al-Manhar* pour rejoindre leur abreuvoir de *Barkat Zammūr*. *Muḥammad wuld al-Fiḍār* dit qu'il fallait se diriger sur les *Swā'ad* (...) (28). Quand les *Rgaybāt* apprirent cela, ils les attaquèrent à cet abreuvoir. Ce fut une importante bataille. Quarante *awlād Ġaylān* périrent ainsi que bon nombre de *Turšān* et de *al-Kdādra*. Les *Rgaybāt* s'emparèrent de nombreux chameaux, moutons et pièces de tissu. Les survivants s'enfuirent se réfugier dans l'*Adrār*. Le feu de la guerre se propagea, ce ne fut que vols de bétail, malheurs et désolation résultant des algarades, des tueries et des pillages. Une fois, les *awlād Ġaylān* lancèrent, contre les *Rgaybāt*, une expédition dirigée par *'Alī Labbat wuld Takdu* qui pilla quelques chameaux aux *awlād Šiḥ*. Les *Rgaybāt*, partis sur leurs traces les rattrapèrent à *Umm Aqwāb*. Ils s'entretuèrent. *'Alī Labbat* fut tué et les *Rgaybāt* récupérèrent leurs chameaux sauf un (petit) troupeau (dix à cinquante têtes de bétail) qu'*'Alī wuld 'Umār* avait emmené en s'enfuyant. Les *Rgaybāt* quittèrent le *Zammūr* en direction des *awlād Ġaylān*. Informés, ces derniers partirent pour le *Tagānt* et s'y dispersèrent. Les *Rgaybāt* les ayant suivi les rattrapèrent et les attaquèrent en plusieurs endroits et notamment à *Krākad*. Ils se heurtèrent en de furieux combats. *Al-Muḥṭār u Sīd Brāhīm al-Ġaylānī* fut tué et les *Rgaybāt* emportèrent deux juments et beaucoup de chameaux. Les *awlād Rgaybāt Ġaylān* s'étaient fait battre avec leurs alliés. Les *Rgaybāt* se partagèrent le butin à l'endroit

(28) Passage illisible dans le manuscrit original.

même de l'algarade. Ils les attaquèrent ensuite à 'Ayn al-Barka, pillèrent leurs biens puis les assaillirent dans une région appelée ar-Rgayba dans un lieu nommé Tamug. Après les avoir battus, ils leur prirent quelques chameaux et des tissus. Ils les attaquèrent à Gmaku où ils s'emparèrent d'une jument, emmenèrent les moutons et prirent les tissus. Les *awlād* Ġaylān ont donné à cette expédition le nom de « *ğazzi msayh* » (opération de nettoyage).

Quelque temps plus tard, les *awlād* Ġaylān et ceux qui étaient avec eux attaquèrent les Rgaybāt à Ma'flag. Ils s'entretuèrent avec rage pendant trois jours. Beaucoup de Rgaybāt périrent dont al-Kawrī *wuld* al-Bārdi. Il y eut des morts parmi les *awlād* Ġaylān mais les survivants se sauvèrent avec de nombreux chameaux et des pièces de tissu. Alors des Rgaybāt, des *awlād* Mūsā pour la plupart, assaillirent les *awlād* Ġaylān à un endroit nommé Rašīd. Ils se battirent avec violence jusqu'à ce qu'ils aient tué vingt *awlād* Ġaylān. Seul un Rgaybī périt. Les Rgaybāt emportèrent tous leurs chameaux et pillèrent leurs bagages.

Ensuite, Aḥmad *wuld* Sīd Aḥmad devint prince de l'Adrār et les *awlād* Ġaylān se soumirent à son autorité. Il envoya dans toutes les directions des émissaires demandant la paix. Les Rgaybāt lui envoyèrent une délégation avec Būhari *wuld* Brāhīm et Lab *wuld* 'Abdallahi *wuld* 'Umār. La paix régna entre les Rgaybāt et les *awlād* Ġaylān jusqu'à ce que les chrétiens pénétrèrent dans l'Adrār.

### X.13 — Sur la guerre des Rgaybāt contre les *awlād* Bū as-Sba'

Dès que les *awlād* Bū as-Sba' eurent des fusils à tir rapide, ils en importèrent. Le premier qui leur en vendit fut Muḥammad Sālim *wuld* 'Abd ar-Raḥmān *wuld* Bū Garn en l'an 1320 (1902). Supérieurs, militairement, à tous les habitants de la région, ils lancèrent des bandes armées sur l'ensemble de la population. Les gens prirent peur, même ceux qui avaient des fusils (à pierre). Les *awlād* Bū as-Sba' battirent tout le monde et dominèrent. Ils se rappelèrent leurs anciens différends avec les Rgaybāt. (...) (29).

Chacun des deux anciens belligérants se souvint des bagarres du passé et des démêlés avec Sīd Aḥmad al-Kunti ; chacun accusa l'autre de lâcheté. (...) (30).

Puis, les *awlād* Bū as-Sba', attirés invinciblement par les Rgaybāt, ne purent s'empêcher de leur enlever, çà et là, des chameaux ou autre chose. Les Rgaybāt prenaient leur mal en patience, préoccupés par le danger que représentaient les fusils à tir rapide. Alors, leur assemblée décida que chaque homme ayant les moyens d'acheter un tel fusil devait s'en procurer sous peine de voir ses biens confisqués et utilisés à l'acheter pour lui. Apprenant cela, les commerçants vinrent de tous côtés avec des fusils à tir rapide jusqu'à ce que la plupart en furent armés. Les *awlād* Bū as-Sba', ayant appris que les Rgaybāt s'étaient mis à acheter ces armes, accentuèrent leur pression sur eux : tantôt ils leur dérobaient un petit troupeau de chameaux, tantôt un plus grand. Le griot des *awlād* Bū as-Sba' s'en vanta en chansons (...) (31) et le chanteur des Rgaybāt lui répondit de même (...) (32). Puis les *awlād* Bū as-Sba' attaquèrent les Rgaybāt et leur enlevèrent de nombreux chameaux. S'étant mis sur leurs traces, les Rgaybāt les rattrapèrent en un lieu du *wād* Dar'a nommé 'Awinat Turkuz et tuèrent Aḥmad Bābā *wuld* Šaygar. Ils prirent tout leur bétail. Il y eut ensuite entre les deux groupes un trouble

(29) Poésie populaire ; cf. document suivant.

(30) *Ibidem*.

(31) *ibidem*.

(32) *Ibidem*.

indescriptible. Tueries, pillages et nombreuses algarades suivirent jusqu'à ce que les *awlād* Bū as-Sba' se réunissent, attaquent les al-Gwāsīm dont le Zammūr à Wādī Lagzah et leur prennent beaucoup de bétail. La riposte des Rgaybāt Sāhīl fut immédiate. Ils s'affrontèrent en un violent combat au cours duquel périrent douze Rgaybāt et cent *awlād* Bū as-Sba'. Les Rgaybāt reprirent leurs chameaux et les *awlād* Bū as-Sba', vaincus, furent repoussés jusqu'à Smara où ils entrèrent chez Šayh Mā' al-'Aynīn. Ce choc des combattants eut lieu en 1323 (1905). Šayh Mā' al-'Aynīn intervint, demandant aux Rgaybāt de laisser les survivants. Ils acceptèrent en échange de dix fusils. Se considérant comme victimes, ils imposèrent cette condition en échange de l'abandon de leur poursuite. Šayh Mā' al-'Aynīn leur donna ce qu'ils voulaient. (...) (33).

Après cette opération, trente *awlād* Bū as-Sba' du Tīris partirent à l'attaque en direction du Zammūr. Les Rgaybāt réunirent cent hommes et les deux fractions se rencontrèrent à la *galta*. Les *awlād* Bū as-Sba' furent anéantis. Les Rgaybāt emmenèrent avec eux un survivant afin qu'il les conduise à d'autres *awlād* Bū as-Sba'. Ils attaquèrent un campement d'*awlād* Bū as-Sba' à al-Hdād, tuèrent douze hommes et s'emparèrent de leurs biens. Les *awlād* Bū as-Sba' se soulevèrent et cinq cents d'entre eux attaquèrent un campement de Rgaybāt à Zrība qui est un endroit saint attribué à Šayh Muḥammad Fādīl. Ils tuèrent quarante personnes dont une majorité de Swā'ad et quelques Thālat. Ils massacrèrent femmes et enfants et pillèrent tout ce qu'ils trouvèrent comme objets de valeur et bétail. Leur porte-parole, après la bataille, leur cria de repartir. Ils s'en retournèrent chez leur avec leur butin. Ils y rencontrèrent Ḥmīn *wuld* al-'Arūsī auquel ils dirent : « as-tu vu ce que nous avons réussi à faire aux Rgaybāt ? ». Les *awlād* Bū as-Sba' attaquèrent aussi un campement de Rgaybāt constitué, en majorité par des *awlād* Dāwud et tuèrent Muḥammad *wuld* Brāhīm ad-Dāwdī. Un cri d'alerte parvint aux Rgaybāt les informant que les *awlād* Bū as-Sba' avaient assailli un campement et qu'ils avaient massacré ses occupants jusqu'au dernier. Les Rgaybāt se soulevèrent et attaquèrent un campement d'*awlād* Bū as-Sba' et de l'*ahal* Maylid u Masa 'ud avec qui était Ḥmād Bābā *wuld* 'Abd aġ-Ġaflīl. (...) (34).

Les Rgaybāt quittèrent Agayt en coutournant, avec leurs familles, les *awlād* Bū as-Sba'. Lorsqu'ils arrivèrent à Zamulat *wuld* dahan, l'*ahal* Tfīrat les assaillit. Les Rgaybāt l'exterminèrent tout entier. Quand ils atteignirent Aṣabat al-Hassyan, mille trois cents Rgaybāt se regroupèrent et partirent en direction des *awlād* Bū as-Sba'. La nouvelle parvint à ces derniers alors qu'ils étaient à Kal, une montagne près de l'Adrār. Ils réunirent le maximum de gens et tirent conseil. Alors qu'ils se concertaient sur cette affaire, un de leurs chefs, Ḥrayṭani *wuld* Šīh al-Muḥṭār, leur dit : « je vous conseille d'éviter le combat avec les Rgaybāt et de vous sauver avec vos biens en laissant votre armée en arrière-garde. L'ennemi va chercher à vous rejoindre en suivant vos traces. Vous vous sauverez, si Dieu le veut ». Dašal se leva et leur dit : « descendez à Fūšt, des gens résolus ont pu y résister aux *awlād* Yaḥyā *ibn* 'Aṭmān alors qu'ils n'étaient que vingt ». Les *awlād* Bū as-Sba' partirent et s'installèrent à Fūšt à la fin du mois de *šuwāl*, en 1326 (1908). Au matin les Rgaybāt ne trouvèrent que les traces des *awlād* Bū as-Sba' en fuite. Ils les suivirent et les rattrapèrent à Fūšt. Fūšt est un *wād* au milieu d'une montagne. Tous les chemins menant au col de l'Adrār y sont coupés sauf à l'embouchure du *wād*. Pendant sept jours ils se livrèrent un combat sans merci. Les *awlād* Bū as-Sba' s'enfuirent, de nuit, et les Rgaybāt leur prirent tout ce qu'ils avaient comme chameaux, esclaves,

(33) Poésie populaire ; cf. document suivant.

(34) Poésie populaire ; cf. document suivant.



chevaux et tissus. Ils s'en retournèrent chez eux heureux de leur important butin. Depuis ce jour, ils utilisent une expression rappelant cette victoire en disant : « qui veut être content va à Fūšt ». (...) (35).

Quant aux *awlād* Bū as-Sba', ils firent leur butin des biens de groupes maraboutiques et retournèrent dans le *wād*, auprès des leurs. Puis tous partirent. Ils rejoignirent les contrées de l'Ouest, les *awlād* Dlaym et les Zargi'īn. (...) (36).

Lorsque les Rgaybāt apprirent que les *awlād* Bū as-Sba' étaient chez les *awlād* Dlaym et chez les Zargi'īn, ils partirent, avec quatre cents hommes, attaquer les *awlād* Dlaym et les Zargi'īn. Ils leur prirent beaucoup de biens. Des membres de l'*ahal* Sī'a, des *awlād* Dlaym et des membres de l'*ahal* Sīdī Yūsuf, des Zargi'īn, allèrent trouver les Rgaybāt et, leur affirmant que leur honneur était en jeu, les supplièrent de leur accorder la paix. Les Rgaybāt acceptèrent et une alliance fut conclue. Le bétail pillé fut rendu à l'exception des animaux des *awlād* Bū as-Sba'. Les Dmwisāt et les *awlād* Sīdī 'Abdallāhī, les *awlād* Bū as-Sba', vinrent demander la paix et l'obtinrent. Les Rgaybāt déléguèrent auprès des Dmwisāt un protecteur, des Swā'ad, nommé Muḥammad *wuld* Sīdī *wuld* Mawlay 'Alī qui partit avec eux et, auprès de l'*ahal* Sīdī 'Abdallāhī, un protecteur de l'*ahal* Balqāsīm u Brāhīm. Les autres *awlād* Bū as-Sba', étant restés en guerre contre les Rgaybāt, quittèrent les contrées de l'Ouest pour rejoindre 'Ayad aḡ-Ġrārī des *ayt* Garīr. Billal *wuld* Aḥmad al-Kayḥal alla alors lui (37) offrir cent chameilles et il les expulsa. Les *awlād* Bū as-Sba' lancèrent une expédition contre un campement Rgaybāt à Dayira, dans le Zammūr. Ils pillèrent les biens des al-Gwāsīm et se sauvèrent avec, en toute tranquillité. Une seconde fois, ils organisèrent une opération avec cent soixante-dix hommes, passèrent chez Sayḥ Mā' al-'Aynīn, à Smara, lui prirent quatre-vingt-dix hongres qu'ils montèrent pour attaquer les Rgaybāt à Lamdanna, un endroit proche de Braygna. Les Rgaybāt les anéantirent, ne laissant la vie qu'aux derniers combattants. C'était en 1329 (1911). Ils nomment cette période : « l'année de la destruction du *gazzi* de Lamdanna ».

Après cela, Sīdī Mbayrak as-Sba'ī arriva chez les Rgaybāt à la tête d'une délégation demandant la paix qui lui fut accordée. Ils sont restés en paix et en sécurité jusqu'à nos jours. C'était la dernière guerre entre les Rgaybāt et les tribus.

Ainsi finit, grâce à Dieu, ce travail. Salut et paix sur son prophète Muḥammad qui lui est cher, celui dont on ne vantera jamais assez les mérites. Nous prions Dieu, le généreux et le miséricordieux, de nous rapprocher de lui, de bénir ses compagnons, ses femmes et sa famille, et d'apporter à nombre d'entre nous le salut et la miséricorde car Dieu est le dieu de tous les humains.

L'écriture de ce manifeste a été achevée dans l'après-midi de ce lundi de la fin du mois de *ḡumad al-Ulā*, en 1359 de l'hégire (1931). Son auteur, pauvre devant son Dieu mais riche parce qu'avec son Dieu, s'appelle Muḥammad Sālim ibn al-Ḥabīb ibn Ḥusayn ibn 'Abd al-Ḥayy. Que Dieu protège (ses ancêtres) dans les deux mondes. *Amīn, amīn, amīn.*

(35) Poésie populaire.

(36) Poésie populaire.

(37) 'Ayad aḡ-Ġrārī, *qā'id* du sultan dans le Sud-marocain.

## ANNEXE II

JOUTES POÉTIQUES : SUR LES GUERRES  
ENTRE LES RGAYBĀT ET LES TAĞAKĀNT,  
AWLĀD ĠAYLĀN ET AWLĀD BŪ AS-SBA'

Les poésies populaires que nous présentons ici sont extraites d'un autre manuscrit de Muḥammad Sālim *wuld* 'Abd al-Ḥayy qu'il ne nous a pas été possible de photographier. Ils nous ont été directement traduits, à Zouérate en 1982, oralement, par 'Abd al-Ḥayy *wuld* 'Abd al-Ḥayy. Ils correspondent aux extraits de poèmes que nous n'avons pas fait figurer dans le manuscrit ci-dessus n° 1.

### 1. Sur la guerre entre les Rgaybāt et les Tağakānt

RGAYB *a dit* (il s'agit d'un poète appartenant aux Rgaybāt al-Gwāsīm, *ahal* Sid Aḥmad *wuld* Mūsā):

Gloire à Dieu propriétaire de tout  
Combien y -a-t-il de Tağakānt  
Bons ou mauvais,  
Dont le cadavre se trouve gisant  
Entre *wād* Sakkum et Bīr Maṭlani

TAĞAKĀNT *a dit* :

La vanité de l'individu le fera finir  
Comme ce qui est arrivé à *Maḥṣar al-ʿannaya*  
Campement béni n'est plus un pôle d'attraction  
A tous points de vue  
Ce pôle est devenu un simple butin

RGAYB *a dit* :

Effectivement les traîtrises de Tağakānt  
Ont été constatées rapidement

Comme toutes celles qui les ont précédées  
 Comme il a souvent fait, il a égorgé aussi  
 Un grand nombre de moutons en plein hivernage  
 Mais quoi qu'il en soit, tout cela a été payé  
 Avant le mois de mai. Et l'on s'étonne.  
 Et le campement béni est devenu ce que tu as dit  
 car il (38) a dévasté le lieu dont tu as parlé  
 Et il n'est plus rien resté qui n'ait été pris  
 Il n'est même pas resté un morceau de verre  
 Le lieu est resté complètement nu  
 Tout ce qu'il y a dedans s'est dispersé  
 Et même les hommes se sont retrouvés  
 Dans les palanquins, comme les femmes  
 Car ils fuyaient les gens qui les poursuivaient  
 Et ils étaient complètement à nu de tout  
 Et même de la vergogne là où, véritablement,  
 La vergogne n'est plus.

## 2. Sur la guerre entre les *Rgaybāt* et les *awlād Ġaylān*

DĤĪL WULD SĪDĪ BĀBĀ *a dit* :

Les dettes que je devais aux *awlād Ġaylān*  
 Je me les suis fait payer le jour de l'*ayn* al-Kaḥala  
 Et le jour de Ūran (vers Ṭanṭan)  
 Je me les suis fait payer au double  
 Au début de cette guerre *Ġaylān* m'intimidait  
 Et me provoquait  
 Et je ne voulais pas répondre à ses actes  
 Parce que, paisible que je suis,  
 Je ne veux pas la guerre  
 Mais grâce à Dieu, Maître de l'univers  
 Après cette souplesse je ne suis pas mort.  
 Après que je l'eus neutralisé  
 A Galb al-Ḥadadet à Umm as-Sannan  
*Ġaylān* a abandonné l'*Amsaga*  
 Et il a abandonné le *Bāṭan* et le *Msaylīn*  
 Le fait d'abandonner mes dettes et, dès le début,  
 De m'être montré rigide  
 Ce n'est pas parce que je m'en déshabille  
 Mais c'est que j'attends le moment favorable  
 Pour me faire payer  
 Je ne me suis pas fait payer d'une façon individuelle  
 Ni anarchique  
 Je me suis payé au su et au vu de tout le monde  
 Après cela il y a eu dix-huit cornes (39)  
 Qui se sont fait payer les dettes que leur devait *Ġaylān*.

(38) « Il » connote ici l'ensemble des guerriers *Ṭaġakānt*.

(39) Jeunes gens : la corne est la touffe de cheveux qu'on laisse à l'adolescent jusqu'à son premier exploit. Ici, cette expression signifie que dix-huit jeunes gens ont enlevé leur corne à la suite de cet exploit.

GAYLĀN n'a pas répondu à cela.

DHĪL a dit alors :

A cause de la guerre qu'il m'a livrée  
Gaylān a dépassé Gūr Amuġġar  
Ainsi que le Bāṭan et Sanni  
Et combien de protections s'est-il faites engager  
Qui ne l'ont pas protégé malheureusement  
Contre la mort et les combats  
Il n'y en a même plus un qui passe la nuit en Adrār  
Mais en se faisant protéger par les Ida-u-<sup>ʿ</sup>Iṣ  
Et en se préservant réellement  
Tout cela après vanité et exhibition de force  
Quoi qu'il en soit, même s'il se rapproche  
On n'entendra plus parler de ʿAlī Labbat  
Parmi les gens qui vont en éclaireurs  
Comme il avait l'habitude de le faire.

GAYLĀN n'a pas répondu.

### 3. Sur la guerre entre les Rgaybāt et les *awlād* Bū as-Sba<sup>ʿ</sup>

Échange de mots, de paroles, de verbes, avant les premiers accrochages. Après avoir constaté que les Rgaybāt étaient en train de s'armer, le poète des *awlād* Bū as-Sba<sup>ʿ</sup>

MUḤAMMAD SĀLIM WULD SAYDA a dit :

Lui faire la guerre n'est pas bénéfique  
Ce n'est pas non plus un amusement  
Celui qui me provoque  
Cela risque de lui porter préjudice  
D'ailleurs, j'ai anéanti  
Tous les braves de toutes les tribus guerrières  
Et j'ai pris les biens de leurs tributaires  
J'ai dompté ceux que j'ai voulu dompter  
Même parmi ceux qui étaient mes amis  
Cela, les *awlād* ʿAmmuni le savent  
Et ils l'ont accepté, que me faire la guerre  
N'est pas soutenable  
Les *awlād* al-Lab le savent aussi  
Comme le confirme le mouton  
Qu'ils ont pris de force au Ksayb (40)  
Le mouton qui a été pris au Ksayb  
Dans le troupeau qui venait d'al-Krab  
En direction de al-Ḥdayb  
Pendant l'hivernage

(40) Habitude des *awlād* al-Lab de prendre un mouton à ceux qui passent. Ce jour-là, ils ont voulu prendre un mouton aux *awlād* Bū as-Sba et ont été finalement battus par eux.

Les *awlād* Dlaym aussi le savent  
Ils les ont fait boire avec le mors (41)  
Les Kunta aussi l'ont connu à al-Krab  
Et ne se sont pas arrêtés avant Timuḡayḡat  
Loin auprès du puits de Gab  
Et en sont devenus les lingots du chacal (42)  
Les Takna l'ont compris pendant la guerre  
Ils sont devenus plus maigres que des chacals  
Et le plus étonnant de tout ceci sont (les propos)  
Et la nouvelle attitude d'un peuple  
Qui s'appelle Rgaybāt  
Ils m'ont visé parmi tous ces guerriers  
Mais malheureusement le croyant est infaillible

MUḤAMMAD WULD 'ALI WULD ḤWAYDI a répondu :

*Awlād* Bū as-Sba' ta vanité et tes tentatives d'intimidation  
Sont bien fondés  
Toutes ces requêtes vis-à-vis de tes ennemis  
Sont très plaisantes  
Effectivement tu ne dois rien à personne  
Tu n'as pas causé de dettes envers tes ennemis  
Et tous tes actes de bravoures sont très beaux  
Mais malheureusement  
Tu commences à perdre le contrôle de tes paroles  
En ce qui concerne les Rgaybāt qui te provoquent  
Le Rgaybī n'a pas voulu te toucher  
Et n'a pas cherché à te contrarier  
Le Rgaybīt ne t'a pas provoqué, c'est faux.  
Par contre, toi, tu provoques.  
Et tes provocations finiront par te mettre  
Devant une situation qu'on peut te reprocher (43)  
Et cela risque de démontrer toutes tes tares  
Toi, tu étais un homme et ne faisais pas  
Des actes déshonorants  
Et quant à ce que tu dis que les Rgaybāt t'ont fait  
Tu en a toujours été l'objet  
Et quand tu parles d'un affront (44)  
Que les Rgaybāt t'ont fait  
Tu as toujours été l'objet d'un affront

AḤMAD SĀLIM WULD SAYDA a répliqué :

Celui qui se glorifie est celui qui doit avancer  
Des éléments concrets et anciens  
Cela de père en fils et de père en fils

(41) Tenir quelqu'un par le mors et l'obliger à mettre le menton dans l'eau.

(42) Se dit de quelque chose qui ne sert à rien.

(43) Sur le plan de l'honneur.

(44) Fait grâce au concours de Dieu car il s'agit d'un affront que le plus faible fait au plus fort.

Jusqu'à Adnān (45)  
Parmi eux, j'ai tout pris aux *awlād* Swayd  
Aux Kunta et aux *awlād* Yahyā 'Atmān  
J'ai aussi laissé mes traces à Rašid (46)  
Je les ai aussi laissées à Agan (47)  
Et partout jusqu'au *haṭ* d'al-Mwanan  
Entre les Ida-u-'Īs et les Mhaymid (48)  
Et je ne crains que notre seigneur  
J'ai aussi tout pris à Ntid  
A l'Amuḡḡar et à Wadān  
J'ai tout ravagé dans le Bāṭan et Iḡilid  
J'ai dévasté aussi Ḡasramt et Daman  
Jusqu'à la dune de al-'Abīd  
Tout cela je l'ai ravagé avec mes *ḡazzyān*  
Tu n'y trouves plus une mosquée ou un *ḡassān*  
Qui ne soit sous ma dépendance  
Et me demande la paix  
Et vive dans la crainte de moi  
Et celui qui veut se comparer à moi  
Cela ne m'impressionne pas  
Et il ne sera jamais accepté ni beau  
Sa vanité, je ne l'ai pas vue  
Au moment où on serrait les vis (49)  
Au moment où l'ennemi engageait toute sa force  
Car toute cette vanité est récente  
Et tout ce qui émane de l'individu lui-même  
Est de nature insuffisante.

*Le poète DHĪL WULD SĪDĪ BĀBĀ a répondu :*

Ta vanité est très ancienne  
Et tu l'as dit ; avec cela tu as détruit Ḡasaramt  
Et tu es allé prendre à Wadān et au Tagānt  
Partout tu t'es promené  
Avec les *ḡazzyān* tu as tout pulvérisé  
Et de l'Hufra Wadān tu es allé vers le Sud  
Jusqu'à Nbnān  
Et tu as répété que tu as également  
Anéanti les mosquées  
Et cela, c'est beau ?  
Dans le domaine de la vanité  
Tu as dit que tu as exaspéré  
Tous ceux qui sont là des *awlād* Ḥasan  
Et tu as même dit que tu as quelque chose  
Chez Dieu lui-même

(45) L'ancêtre éponyme des Arabes du Nord de l'Arabie

(46) *Wād* dans le Tagānt où ils ont défaits les Kunta.

(47) Entre l'Adrār et le Tagānt.

(48) Fraction des Mašdūf.

(49) Au moment du coup de feu, lorsqu'on tire beaucoup, il faut revisser, de temps à autre, le fusil.

Et le feu nourri des armes que tu as vu passer  
 Un jour, par-dessus ta tête  
 Tu as vu également  
 Que pendant toute la nuit il est passé  
 Et après eux tu as vu également  
 Le feu nourri de la nuit  
 Et cela aurait été beaucoup plus beau  
 Si tu avais pu rester  
 Au milieu des Arab, dans le Tîris  
 Entre l'Agaybas et l-'glat ad-Darraman  
 Lorsque cet endroit était habité  
 Par ceux qui t'ont obligé à fuir  
 Et tu as fui pour te mettre sous l'aisselle  
 La vanité, vraiment, a complètement été compromise  
 Si tu essaies de réaliser  
 Si tu ne réalises pas maintenant  
 Tu n'as rien apporté de nouveau  
 Tu n'as pas eu de bénéfice  
 Malgré tout ce que tu en as dit  
 Et ces gens dont tu parles que tu as vaincus  
 Tu te rappelles bien que je t'ai tiré de leurs mains  
 Alors qu'ils te tourmentaient  
 Le jour où véritablement tu as eu  
 L'étau qui s'est serré autour de toi  
 Dans une chaleur terrible  
 Si tu t'en rappelles, tant mieux  
 Mais si tu ne t'en rappelles pas  
 C'est parce que l'individu  
 Se situe dans le domaine de l'oubli.

*Plus tard : DHĪL WULD SĪDĪ BĀBĀ a dit :*

Si Sba' s'est bien rappelé qu'après Fūšt  
 Le bien qu'on leur a enlevé du Nord  
 J'ai tout de suite envoyé le *gazzi*  
 Et encore, je me trouvais tout à fait  
 Au nord des puits  
 Et j'ai fait déménager le campement  
 Alors que j'avais déjà détruit le *gazzi*  
 Qui partait pour Wadān  
 Et je n'ai pas eu recours aux Rgaybāt  
 Qui étaient en paix avec l'*ahal* Yahyā wuld 'Aṭmān  
 Et le *gazzi* qui s'est réfugié devant moi  
 A Fūšt  
 Et auquel j'ai enlevé tous ses biens  
 Alors qu'il s'était camouflé dans des trous  
 A l'entrée de ces trous où j'ai anéanti  
 Un nombre important d'hommes de valeur  
 J'ai pris également les chevaux  
 Et je n'ai pas commis d'excès (50)

(50) Allusion à des excès commis précédemment par les *awlād* Bū as-Sba 'qui avaient éventré une femme.

Et je suis resté un jour et une nuit  
Je ne me suis pas pressé pour récupérer mes dettes  
Qu'il ne m'a pas fallu beaucoup de temps pour récupérer  
Je me suis fait payer très lourdement  
En le pesant, j'ai pris soin  
De bien faire pencher la balance de mon côté  
Je me suis fait payer en vengeance les personnes  
Les chevaux, le bétail dans leur enclos  
Et en noircissant tous les enclos (51).

SBA' a répondu :

Que les Rgaybāt ne se fatiguent pas  
Il n'y a aucun point qui m'intéresse (52)  
Avant la bataille de Fūṣṭ  
Où la fumée des armes a constitué un nuage  
Ils sont partis avec le bétail  
Mais ils ont laissé des cadavres  
Pour le payer, sur place.  
Et qu'ils ne se fatiguent pas  
Car ce n'est pas mon problème  
S'ils veulent venir, ils n'ont qu'à venir  
Et s'ils ne viennent pas  
Nous irons les trouver là où ils sont

MUHAMMAD AL-ḤWADI a dit alors :

Les chorfa ont bien raison de dire  
Que ce n'est pas leur problème  
Ils ont raison de ne pas mentir  
Car mentir est un péché  
Et une attaque dont ils se glorifient  
Et qu'ils n'ont pas faite  
C'est peut-être parce qu'elle n'existe pas  
Mais les gens qui vous ont attaqué  
Ont bien su combien de montures  
Ils ont utilisées pour repartir

SBA' a dit :

La question de la guerre est vraiment dangereuse  
Et sa boue nous a véritablement tenu tête  
Il a faussé tous nos calculs  
Et tout cela avant que nous prenions notre revanche  
Quoi qu'il en soit  
Le taureau qui sert à puiser l'eau  
Ne partira pas avant que nous soyons servis.

DHĪL lui a répondu :

Le danger de la guerre  
Tu ne l'as pas encore vu

(51) Expression qui signifie tout enlever.

(52) Allusion au pion du jeu de dames.



Parmi tout ce que tu as déjà vu  
Et la boue dont tu parles  
N'est en réalité que futilités  
Avant qu'on s'y enlise  
Et le taureau que tu as attelé  
S'il se trouve sur notre chemin  
Il n'a rien causé à personne  
Et il n'a pas osé inquiéter  
Tant pis, ton taureau s'est enroulé dans son cordage  
Il mourra au piquet  
Et le seau qui nous concerne ne montera jamais à la surface

### ANNEXE III

#### LA GUERRE CONTRE LES FRANÇAIS

DOCUMENT MANUSCRIT RÉALISÉ SUR LA DEMANDE DU LIEUTENANT BOURAS, EN 1933, PAR MUHAMMAD SĀLIM WULD 'ABD AL-HAYY ALORS QUE CE DERNIER ENSEIGNAIT A LA MÉDESA D'ATAR. TRADUCTION ÉTABLIE ORALEMENT PAR SON FILS 'ABD AL-HAYY ZOUÉRATE, 1982.

Lorsque la France a occupé le Sud, le Ḥawz et l'Est de la Mauritanie, cela provoqua une vive riposte qui aboutit à la mort de Coppolani, au Tagānt, à Tiḡikḡa. Coppolani fut tué par un chérif nommé Mawlay Zayn en 1905. On dit : « en 1321 (Hégire) chez les Maures, est venu le chrétien Coppolani ».

Les troupes françaises occupent l'Adrār en 1323 (H). Lorsque cette occupation devient effective, les Français commencent à organiser les Groupes Nomades (*Sanga* en *ḥassāniya*, pluriel de *asnīg*) et les postent aux abords des villages.

Lorsque les Rgaybāt constatent que l'emprise est devenue évidente et que les *Sanga* (G.N.) sont constitués en grande partie de Maures qui exécutent les ordres des Français, ils se retirent vers le Zammūr et la Sāgya al-Ḥamrā' où ils rejoignent ceux des leurs qui s'y trouvaient déjà. Ils constituent l'*ayd arba'īn* (ou *ayt arba'īn*, sorte de conseil de sécurité exceptionnel) et envoient des émissaires partout où se trouvent les autres Rgaybāt. Ils leur demandent de se joindre à eux pour faire la guerre aux chrétiens. Il s'agit d'un *ḡihad* (guerre sainte) obligatoire pour tous qui contient beaucoup de récompense divine. Ils ont envoyé également des éclaireurs partout et des agents de renseignement chargés d'espionner les activités de l'ennemi.

Le poète Dhīl a dit :

Il faudrait dire à tous les guerriers des Tuḡunīn, du Bātan et du Dār, aux Idawa'īs et aux Brākna, et avec eux tous les Trārza réunis, à tous ceux qui ont accepté la domination des chrétiens dans la honte et l'humiliation, et qui applaudissent, que ceci est laid et contraire à la coutume des

guerriers qui ont toujours porté le bonnet (les guerriers et les chasseurs avaient coutume de porter un bonnet de coton), contraire à leurs habitudes d'honnêteté, de justice et d'administration saine.

Il faudrait dire à tous les chorfa, à tous les guerriers réunis que le démon n'apporte rien et qu'il est temps de mettre fin à la négligence religieuse qui n'a que trop duré. Cette véritable futilité n'est pas l'essentiel. L'essentiel est le résultat (l'au-delà). Ce qui importe n'est pas ce que nous avons entre les mains mais c'est la fin. Il ne faut pas abandonner alors que Dieu nous offre l'occasion du pardon. Il faut faire vite avant que les portes du pardon ne se referment. »

A cela succède une période d'accalmie pendant laquelle les gens achètent des armes et se préparent à la guerre en s'entraînant au maniement des armes et en pratiquant l'équitation. En même temps, ils élèvent les animaux. En 1330 (H) ils se rassemblent et décident d'attaquer les chrétiens. La première attaque est celle de Gašsar. Ils tuent beaucoup de gens et s'emparent de beaucoup d'armes. Ils acquièrent ce jour-là leur premier mousqueton à longue portée. Jusque-là ils n'avaient que des fusils à plomb.

La deuxième attaque eut lieu contre le G.N. de Wadān qui fut complètement décimé. Ils s'emparent de beaucoup d'armes et de munitions. Les attaques se succèdent à un rythme très rapide de part et d'autre et des pertes sont subies des deux côtés jusqu'en 1338 (H). La France a organisé une armée de plus de 400 hommes composée de tous les guerriers, des chrétiens et des Noirs bien équipés. Le chef de cette armée s'appelait le Colonel Ghérard. Il avait pour objectif de nettoyer et de s'emparer de la Sāgya al-Ḥamra'. Cette armée fut scindée en deux groupes. Le premier groupe était commandé par Sīd Aḥmad *wuld* Tagaddi (Gaylānī). Il avait pour mission d'opérer à l'est en passant par l'Igīdi, vers le point de jonction prévu à Tfaritī. Le deuxième groupe, commandé par Ghérard lui-même se dirigeait sur Smara par la *gīta* Zammūr pour remonter vers Tfaritī. Arrivé à Smara, il a été surpris de n'y trouver personne. Furieux, il tira un obus sur la coupole où Sayḥ Mā' al-'Aynīn dispensait son enseignement à ses disciples. Le coup a endommagé la coupole. Quand il a été tiré, un disciple qui était là a pu s'enfuir sans être vu et s'en est allé informer les Rgaybāt qui se trouvaient à Aḥṣāš. La troupe de Ghérard a poursuivi les disciples de Sayḥ Mā' al-'Aynīn qu'il a rencontrés à *glayb* Aḥṣāš en une bataille qui dura trois jours.

La troupe de Ghérard fut mise en déroute à *glayb* Aḥṣāš. Ghérard et beaucoup des siens furent tués, les autres s'enfuirent et les Rgaybāt récupérèrent beaucoup d'armes et de munitions. Ensuite, ils apprirent que l'autre groupe dirigé par Sīd Aḥmad *wuld* Taggadi avait attaqué les al-Gwāsīm à Alūs près de 'Ayn bin Tili : lorsqu'ils (les ennemis) sont arrivés à Alūs, ils ont trouvé beaucoup de chameaux qu'ils ont pu prendre sans livrer bataille. Le chef étonné, a demandé à une femme où était le propriétaire de ce cheptel. Elle lui a répondu : « tu le verras bientôt ». Lorsque les Rgaybāt qui avaient combattu Ghérard apprirent la nouvelle de cette prise de cheptel des al-Gwāsīm, ils rattrapèrent le *gazzi* de Sīd Aḥmad *wuld* Taggadi. Ils se rencontrèrent quelque part près de Tfaritī et livrèrent bataille. Sīd Aḥmad *wuld* Taggadi fut mis en déroute et une trentaine d'hommes furent fait prisonniers. La plupart d'entre eux étaient des *awlād* Gaylān. Ils furent amenés au chef des Rgaybāt, Muḥammad *wuld* al-Ḥalīl qui les garda pendant quelque temps avant de les libérer. Ils furent bien traités pendant leur période de captivité. On leur donna de beaux habits et des chameaux puis on les libéra en leur demandant de rester chez eux et de ne pas se mettre avec les troupes françaises.

Puis il y eut une deuxième phase de recrudescence des combats. Il y eut beaucoup

d'attaques de part et d'autre et une partie des Rgaybāt décida de faire la paix avec les Français. Certaines fractions continuèrent le combat :

- Les Swā'ad, commandés par Aḥmad *wuld* Hammādi.
- Les *awlād* Laḥsan, commandés par Ismā'il *wuld* al-Bārdi.
- L'*aḥal* Ballāw commandée par l'Arūsi *wuld* Bābā Hammū.
- Les Thālat commandés par A'li *wuld* Miyyāra.
- Les 'Ayayša, commandés par Ḥmaymidi *wuld* Dāf.

Les groupes dirigés par ces gens-là ont continué d'attaquer les forces françaises partout où elles se trouvaient notamment à Aḥmayyam, à Hufrāt, à Umm Aḡwaba, à Trayfiyāt, à aḍ-Dwaya, à Tigīga, à al-Bwāṭan, à Aḥsay (diminutif de *ḥasi*), à al-Gsayb, à Šarwāt.

La guerre a continué de plus en plus jusqu'en 1351 (H). Un campement de Rgaybāt s'est installé à Miḡīk. Il y avait là Aḥmad *wuld* Hammādi et A'li *wuld* Miyyāra. Ils furent attaqués par les Français et A'li *wuld* Miyyāra fut tué. Muḥammad *wuld* Aḡna Allah prit son cheval et son harnachement (c'est un Ḡaylanī).

Les Rgaybāt se sont retirés au Zammūr jusqu'en 1352 (H). Lorsque l'armée française a pris le *wād* Nūn au nord, alors les Espagnols ont pris Tarfaya et la Sāgya al-Ḥamrā'. On appelle cette année-là « l'année de la jonction des pouvoirs entre le Nord et la Mauritanie ». Les Rgaybāt se sont divisés en trois groupes :

- Le premier s'est soumis et a signé la paix avec les Espagnols ; la plupart sont des Swā'ad, *awlād* Sīḥ, al-Bbayhāt, Thālat, *awlād* Ṭālib et le reste des gens du Sāḥil.
- Le deuxième a signé la paix avec les Français de Tindūf, la plupart étaient des Rgaybāt al-Gwāsīm.
- Le troisième a signé la paix avec les Français en Adrār, la plupart sont des *awlād* Mūsā et leurs suivants : *awlād* Burḥūm, *awlād* 'Abd al-Wāḥad, Skārna et *awlād* Dāwud.

Chacun est resté tranquille là où il avait engagé le processus de paix, cependant, dans chacun des trois endroits où ont eu lieu ces traités, ces traités ont stipulé qu'ils auraient une administration à part.



#### ANNEXE IV

- 2 Conventions (Rguibat Sahel)
- a) Accords espagnols 1932-33
- b) Convention du 8 mars 1933

A.P.E /2/83

#### Accords avec les Espagnols 32/3 Conventions Rguibat Sahel

Tentative d'accord conclu à Cap Juby 17 octobre 1932 entre les O/Moussa représentés par :

Cheik O/Jeyid  
Fadel O/Haimedaha  
Bouna O/Sidi Mohamed son frère Bati  
Laroussi ben Ouali  
Balla O/M'Bark  
Lebbat O/Mohamed O/Najem  
Said O/Abd  
Moulaye Zine O/Mohamed Sidim

Munis de procuration attestant leur qualité pour représenter les gens de leurs campements et le Makhzen en la présence du représentant du gouvernement président de l'assemblée et du commandant adjoint.

Conditions approuvées

- 1) L'effort de l'Espagne tend à établir paix chez les Musulmans qui sont avec elle.
- 2) Tous les O/Moussa ont agréé ces dispositions et garanti leur collaboration.
- 3) Les O/Moussa et le Makhzen reconnaissent comme leur intermédiaire le personnage le plus influent nommé X (illisible) au courant des affaires et qui sera représentant de tous les O/Moussa.

Il devra se présenter à Cheikh Mohamed Laghdaf, vizir de cette zone, pour recevoir un « Dahir » qu'il conservera.

- 4) Le grand fonctionnaire ne sera pas rétribué pour le moment, mais dans l'avenir, si les relations politiques s'améliorent et s'il se désintéresse de toute autre fonction, nous demanderons une solde au Makhzen.
- 5) Le Makhzen lui donnera son appui toutes les fois qu'il le désirera.
- 6) Le Makhzen aidera les O/Moussa à remplir les conditions concernant la paix et la tranquillité. Il leur facilitera de préférence aux autres tribus l'accès des bateaux, de l'infirmerie, des écoles du Goum et des services où nous en aurons besoin.
- 7) Les O/Moussa se rendront responsables de tous ceux qui circulent dans ce pays qui est le leur.
- 8) Quiconque aura arrêté un suspect et l'aura conduit au Makhzen sera récompensé.
- 9) Les O/Moussa devront assurer la sécurité des pistes et des marchés et faire respecter les coutumes propres à chaque tribu.
- 10) Les O/Moussa ne devront pas s'opposer à la sortie de la M.I.A. à chameaux sur leur territoire.
- 11) Le Makhzen pourra, lors des sorties de la M.I.A., employer s'il le juge nécessaire, tous les O/Moussa qui seront désignés par l'intermédiaire de leur chef et qui seront rétribués.
- 12) Lors des sorties de la M.I.A. à chameaux, des médicaments seront fournis aux malades.

### **Convention 8 mars 1933**

Entre le gouvernement de la Mauritanie et la Djemaa des Rguibat représentant fractions, familles et individus énumérés en annexe.

Toutes les conventions antérieures intervenues entre le gouvernement de la Mauritanie et les Rguibat Sahel sont et demeurent annulés.

Les Rguibat du Sahel sont rattachés au cercle de l'Adrar.

Aux groupements, familles et individus des Rguibat du Sahel énumérés dans l'annexe ci-jointe et représentés par notables signataires de la présente convention. L'aman est accordée aux conditions suivantes :

- 1) Versement en signe de soumission de 8 carabines en bon état (calibre 8 mm) et de 30 bonnes montures.
- 2) Non-restitution des prises de polices faites antérieurement au 8 mars 1933.
- 3) Chaque groupement élira une jemaa de notables qui devront être agréés par le Lieutenant gouverneur de la colonie. La jemaa désignera auprès du commandant du cercle de l'Adrar un représentant agréé par ce dernier.
- 4) Les soldes des salaires précédemment payés par l'administration aux notables Rguibat sont supprimés.
- 5) Chacun des groupements représentés par les signataires de la présente convention sera solidairement responsable des actes de ses ressortissants.
- 6) Les dix groupements seront responsables de la couverture et de la sécurité dans leurs zones de stationnement ; ils devront fournir au poste ou au Groupe Nomade le plus proche, tous renseignements leur parvenant sur les agissements de la dissidence et la formation des bandes hostiles ; ils devront s'opposer au passage de ces bandes dans leurs campements. S'ils ne sont pas en force pour empêcher ce passage, ils devront nous prévenir sans délai et par les moyens les plus rapides. C'est à cette seule condition que les armes de dotation en leur possession seront laissées entre les mains de ces nomades. Ceux-ci du reste ne pourront prétendre, pour assurer la couverture, à aucune dotation nouvelle d'armes et de munitions de guerre.
- 7) Les notables signataires de la présente convention s'engagent à faciliter par tous les moyens l'action de nos forces de police et l'administration se réserve le droit de visite et de police des campements Rguibat.
- 8) Ils s'engagent à ne recevoir dans leurs campements aucun individu de quelque tribu que ce soit qui ne serait en état d'Aman. L'asile donné à l'un de ces individus, à une bande hostile, à des déserteurs, ou à tout autre individu par la police, de même que toute compromission avec la dissidence ou tout acte



d'hostilité contre nous, mettra en cause le groupement tout entier. Ces fautes seront sanctionnées séance tenante et en particulier par le désarmement du groupement.

9) Les crimes et délits sur notre territoire par lesdits Rguibat sont justiciables de nos tribunaux.

10) Les ralliés sont autorisés à nomadiser sur tout le territoire de la Mauritanie, mais tout déplacement d'une certaine amplitude devra au préalable, et sous peine de sanctions, être signalé au commandant de cercle de l'Adrar. Ils ne pourront franchir la ligne de Bir Zreigat, Ghallaouia, Atar, Bir Iguini, sans autorisation spéciale du commandant de cercle de l'Adrar et sous réserve de l'approbation du Lieutenant gouverneur.

11) Les Rguibat sont astreints à partir de l'année 1933 à un droit de pacage annuel fixé au 1/100<sup>e</sup> de la valeur de leurs troupeaux (animaux adultes de 2 ans et plus), d'après une mercuriale établie chaque année par le Lieutenant gouverneur de la colonie.

En raison de la rareté du numéraire dans le pays, ce droit pourra être exceptionnellement perçu en nature (chameaux de monture de 4 à 7 ans). Tout retard dans les paiements pourra être sanctionné par les peines prévues au Code de l'Indigénat, toute fraude entraînera en sus desdites peines le paiement d'un double droit.

12) Les Rguibat se livrant au commerce seront soumis aux mêmes taxes que les administrés : patentes, taxe additionnelle à la Zekkat, etc.

Art. 4 — Tout groupement famille ou individu désirant passer sous le régime de l'administration directe pour jouir des droits accordés à nos administrés devront en faire la demande au commandant de cercle de l'Adrar qui soumettra cette demande à l'approbation du Lieutenant gouverneur de la colonie.

Art. 5 — Le Lieutenant gouverneur se réserve le droit de modifier la présente convention et pour ce faire convoquera le cas échéant la jemaâ qualifiée. Le refus de répondre à la convocation rendra caduque la présente convention et le gouverneur de la Mauritanie reprendra immédiatement sa liberté d'action.

Art. 6 — La présente convention passée en présence du lieutenant gouverneur, du commandant militaire de la colonie, du chef de bataillon commandant de cercle de l'Adrar a été traduite en arabe et lue aux notables rguibat sollicitant l'Aman et énumérés dans l'annexe ci-jointe. Ces notables ont déclaré en comprendre le sens, s'engager à en respecter et à en faire exécuter toutes les clauses et ont signé au nom de leurs mandants.

Atar 8 mars 1933

Représentants qui ont signé :

Mohamed O/Najem des Ahel Bellao  
Eydda O/Mohamed des O/Ghadi  
El Bar O/Mohamed des O/Cheikh

Les autres représentants ont déclaré qu'ils ne savaient pas signer.

Témoins qui ont signé pour représentants des Ahel Afreyat :

Sidia O/Sidi Baba (chef des Smacides d'Atar)  
Mohamed Abderahman O/Sidi Ahmed (cadi d'Atar)  
Sidi Ahmed O/Mohamed Salem (fils du cadi des Rguibat).

OULAD CHEIKH : gens représentés par El Bar O/Mohamed

1) Ahel Deleim

Ahel Reguibi

- a) Ahel Taoutei
- b) Ahel Sidi Ahmed
- c) Ahel Boeida
- d) Ahel Boeibate

A l'exception des O/Sidi Ahmed et des O/Boijhari

- e) Ahel Najem
- f) Ahel Messaoud
- g) Mahjoub
- h) Ahel Boubeker

A l'exception des O/Baba, O/Heddi, O/Brahim.

2) Ahel Abeidi

1) Ahel ; 2) Ahel Fadel ; 3) Ahel Houceine ; 4) Ahel Brahim

3) Ahel Lahbib

- 1) Ahel Ahmed à l'exception des O/Ammar,
- 2) Ahel Ammeir
- 3) Ahel Ali à l'exception des O/Laroussi et de Sidi Ahmed O/Lahbib
- 4) Ahel Bachir sauf Boukhari O/Bachir
- 5) Ahel Kaoui.

4) Ahel Baba Ali

- 1) Ahel Ba ali sauf Abeidoumou O/Sidi Ahmed
- 2) Ahel Barka
- 3) Ahel Omar sauf Salek O/Ba Hoceini

5) Ahel Hadj

- 1) Ahel Sidi Allal
- 2) Ahel Ba Amar
- 3) Ahel Sidi Ahmed
- 4) Ahel Zeine à l'exception de Mohamed Lahbib O/Bouhara
- 5) Ahel Ahmed Alin
- 6) Ahel Ben Kaimate sauf Bou Kreis O/Abd et des O/Omar O/Mahimed.

6) Ahel Ba Mouis

- 1) Ahel Beidalla
- 2) Ahel Sidi Omar sauf des O/Sidi Omar
- 3) Ahel Lahbeichi sauf des O/Kouirin et des O/MdLamine
- 4) Ahel Cherif

- 7) Ahel Lahceinat
  - 1) Ahel ben Hamdi
  - 2) Ahel Larabi
  - 3) Ahel Abdallah
- 8) Ahel Touahar
  - 1) Abide O/Md des Ahel Bayed
  - 2) Najem des Ahel Amdeiza
- 9) Ahel Khali Ali sauf des Ahel Noucha
- 10) Ahel Demouine
- 11) Ahel Bou Hadda sauf Brahim et Laroussi

OULAD QADI représentés par Eydda O/Md O/Khalil

- 1) Ahel Mohamed sauf Mahimed
- 2) Ahel Marnou sauf Abdel Fetah
- 3) Ahel Abdel Fetah
- 4) Ahel Lahbib sauf Baba
- 5) Ahel Laroussi
- 6) Ahel Brahim Md sauf O/Ben Nacer
- 7) Ahel Md O/Hamda sauf Bou Khari
- 8) Ahel Alla O/Hamadi

Abdoum, O/Mantallah, O/Boedi et les O/Benhaia O/Mohamed

- 9) Jouima O/Hammadi
- 10) Ahel Hamea Kheir
- 11) Ahel Mohamed Bidane
- 12) Ahel Laroussi O/Soudani
- 13) Ahel Sidi Ahmed O/Mahjoub
- 14) Souidi O/Mohamed Salem O/Mekhloul
- 15) Mohamed Lamine O/Sidi et ses fils

AHEL BELLAO gens représentés par Mohamed O/Najem

- 1) Ahel Yahia  
Ahel Kehel, Ahel Najem, Ahel M'Bark, Ahel Tahia, Ahel Mohammed, Ahel Ahmed, Ahel Chorfa.
- 2) Ahel Brahim : Nefai O/Yazid, Beibou O/Sidi Brahim, Oulad Deia
- 3) Ahel Baba Hammou
- 4) Ahel Bouzeid et Bellao O/M'Bark
- 5) Ahel Soufi

Vivant avec eux et dont il se porte garant :

Bou Haya O/Daha

Si Ahmed O/Daha des Ahel Bou Aillé

Ahel Bouellah

Ahel Bouichir dont Mohamed O/Najem des O/Tidrarine

Ahel Mebrouk et Ahel Souidi Ahmed des Ahel Ouaded

Taini O/Bechra des O/Cheikh

Jtd O/Ali son fils Mohamed et son neveu Mohamed Fadel des Ahel Daddi

Kaori O/Omar O/Daoud des Ahel Lahsen

Abdel Fetah O/Cheiguer des O/Bou Sba

**Mohamed O/Deddi  
Sidi O/Deddi des Ahel Deddi**

**AHEL AFRIAT Gens représentés par Mohamed Salem O/Brahim**

- 1) Ahel Brahim
- 2) Ahel Ahmed Salem
- 3) Ahel Hammadi
- 4) Ali Oyazid
- 5) Ahel Laboid Oulad Hamid, Bourate des Ahel Abdel Wahad
- 6) Ahel Mayid des Meradines

**OULAD LAHSEN Gens représentés par Ahmed Baba O/Derouich**

- 1) Ahel Derouich
- 2) Ouled Didi
- 3) Ahel Sidi Ouali
- 4) Ahel Sidi Bachir
- 5) Ahel Babahouna
- 6) Ahel Dami
- 7) Ahel Douel

**OULED DAOUD Gens représentés par Ely Saloum O/Mohamed O/Brahim O/Saloum et gens dont ils sont responsables**

**Ahel Saloum ben Ahmed ben Daoud comprenant 6 fractions**

- 1) Ahel Brahim O/Saloum
  - 2) Ahel Oumar O/Saloum
  - 3) Ahel Hamadi O/Saloum
  - 4) Ahel Ahmed O/Maouloud O/Saloum
  - 5) Ahel Boudaya O/Saloum
  - 6) Ahel Ely O/Saloum
- et l'ahel Tenaka O/Abeidalla ben Ahmed ben Saloum



## SOURCES BIBLIOGRAPHIQUES

Les sources bibliographiques sont présentées de la manière suivante :

— Les ouvrages cités, par liste alphabétique d'auteur, toutes catégories confondues.

— Les publications consultées, ouvrages et/ou articles, par liste alphabétique d'auteur.

Les archives et documents inédits (53).

### I. LISTE DES OUVRAGES CITÉS

*Accords intervenus entre le chef de bataillon Bock, commandant de cercle de l'Adrar et Sahah ould el Bellal et Salek ould Chein parlant au nom de la jema'a des Lgouacem et se disant autorisé par elle*, NKT, A.N., A.P.E/2/77 décembre 1917.

*Ahel Bellao (les) à Monsieur le commandant de cercle de l'adrar*, NKT, A.N., 28 février 1932.

AHMAD AL-HAYBA, *wuld Mā' al-'Aynīn*, lettre, NKT, A.N., A.P.E/2/119, 1909.

ALMONTE(E. d'), *Ensayo de una breve description del Sahara espanol*, Imp. Patronato huerfanos de intendencia, Madrid, 1914.

ASENSIO (J), Note présentée au Congrès par Monsieur le colonel J. Asensio au nom de la délégation espagnole, in *hespéris*, tome XI, fasc. I, II, Larose, Paris, 1930, pp. 17-33.

BA (M.A.), *Étude sommaire sur les Régueibat*, NKT, A.N., A.P.E/2/77, 1926.

BARRY (B.B.), *Le royaume du Waloo. Le Sénégal avant la conquête*, Maspero, Paris, 1972.

BASSET (R.), *Mission au Sénégal*, Leroux, Paris, 1913.

BOCK (Cdt), *Instructions aux pelotons méharistes sur l'orientation politique vis-à-vis des grands nomades du Nord. Note confidentielle*, n° 231, NKT, A.N., A.P.E/2/77, 1916.

(53) Cf. la liste des abréviations, p. 267.

- BOISBOISSEL (Gl.Y. de), *Dans l'ombre de Lyautey*, éd. A. Bonne, Paris, 1954.
- BONTE (P.), *L'industrialisation et les populations nomades du Nord de la Mauritanie : l'Adrar (société maure et migrations)*, C.E.D.I.M.O.M., Paris, rapport ronéoté, 1972.
- Fascicules sur l'Adrar, *étude monographique d'une gabila, les Awled Ghaylane, les migrations de travail*.
- BORRICAND (P.M.), *Note des chefs*, NKT, A.N., A.P.E/2/77, 1950.
- BOUTEIL (J.M.), *Rguibat. Note confidentielle du chef de bataillon Bouteil ; commandant de cercle de l'Adrar à Monsieur le gouverneur des colonies, lieutenant gouverneur de la Mauritanie à Saint-Louis*, NKT, A.N., A.P.E/2/83, 26 juin 1932.
- BRAHIM OULD ELIMBILAL, *A Monsieur le commandant de cercle de l'Adrar*, NKT, A.N., A.P.E/2/77, 28 juin 1932.
- BRISSAUD (M.), *Historique de la question Rgueibat*, NKT, A.N., A.P.E/2/82, 1938.
- BROSSET (Lieutenant), *Rapport du lieutenant Brosset, commandant le Groupe Nomade de Chinguetti à Monsieur le capitaine commandant de cercle de l'Adrar, Jreif, le 20 février 1930*, NKT, A.N., A.P.E/2/77, 1930.
- BRUGNOT ou BEUGNOT (L.P.P.), *Notes sur les Rguibat*, NKT, A.N., A.P.E/2/77, 1912.
- CABOT BRIGG (Lloyd), *Tribes of the Sahara*, Harvard University Press, Cambridge, 1967.
- CARO BAROJA (J.), *Estudios sahariannos, Instituto de estudios africanos, Madrid, 1955*.
- CAUNEILLE (A.), *Réguibat-Legouacem*, C.H.E.A.M., Paris, n° 300.257, 1946.
- CAUNEILLE (A.) et DUBIEF (J.), *Les Reguibat Legouacem, Chronologie et nomadisme*, in Bull. de l'I.F.A.N., série B, tome XVII, fasc. 3-4, Dakar, juillet-octobre 1955, pp. 528-550.
- Cercle de l'Adrar, *Rapport politique du mois de juin 1932*, NKT, A.N.
- Cercle de l'Adrar, *Rapport politique du mois d'août 1932*, NKT, A.N.
- CHAZAL, *Direction des affaires politiques. Action saharienne 1930-1931. Réponse à n° 1611, A.P.2 du 6 mai 1930. Le gouverneur de la Mauritanie à Saint-Louis au gouverneur de l'A.O.F. à Dakar.*, NKT, A.N., A.P.E/2/83.
- CHOTEAU (A.), *Instruction sur la politique à suivre à l'égard des grands nomades étrangers. Le gouverneur de la Mauritanie à Saint-Louis au commandant du cercle de l'Adrar à Atar*, NKT, A.N., A.P.E/2/83, 2 janvier 1929.
- CLAUDEL (H.E.), NKT, A.N., A.P.E/2/17, 1964.
- CLAUDEL (H.E.), *Colloque Afrique*, C.H.E.A.M., Paris.
- Consul de France à Fèz, *Lettre à Monsieur le gouverneur de l'A.O.F. à Dakar*, NKT, A.N., A.P.E/2/119, 1909.
- DESCEMET (O.), *Le gouverneur de la Mauritanie à Saint-Louis au commandant de cercle de l'Adrar à Atar*, NKT, A.N., A.P.E/2/83, 1932.
- Djemaa (la) des ahel Salem (oulad Daoud) à Monsieur le commandant de cercle de l'Adrar*, NKT, A.N., 28 juin 1932.

- DESTAING (E.), *Étude sur la tachelhit du Sous. Vocabulaire français-berbère*, Leroux, Paris, 1938.
- DOUTTE (E.), *Missions au Maroc*, en tribu, Geuthner, Paris, 1914.
- DUFOUR (Lt Cl.), *Rapport politique de l'Adrar du mois de février 1929*, NKT, A.N., A.P.E/2/77.
- DUPAS (M.), *Notes sur la confédération des Réguibat Lgouacem*, C.H.E.A.M. n° 770, Paris, 1937.
- Encyclopédie de l'Islam*, Nouvelle édition, Maisonneuve, Paris, 1975.
- FAIDHERBE (L.), article paru dans *Le Moniteur universel*, Paris, 7 octobre 1863.
- FERAUD (L. Ch.), « Les Chorfas du Maroc », in *Revue Africaine*, Bull. XXI, Paris, 1877.
- FOURNIER, *Rapport du gouverneur de la Mauritanie à Saint-Louis au gouverneur de l'A.O.F. à Dakar*, NKT, A.N., A.P.E/2/77, 25 mai 1927.
- FURON (R.), *Le Sahara. Géologie. Ressources minérales*, Payot, Paris, 1964.
- GADEN (H.), *Le gouverneur de la Mauritanie à Saint-Louis au gouverneur de l'A.O.F. à Dakar*, NKT, A.N., A.P.E/2/77, 20 février 1918.
- GADEN (H.), *Politique vis-à-vis des ehel Ma el Aïnin*, NKT, A.N., A.P.E/2/119, 1920.
- GATROUX (Cl.), *Le colonel Gatroux, commandant militaire d'Aïn Sefra à Monsieur le général commandant le 19<sup>e</sup> corps d'armée à Alger. Reconnaissance Flye Sainte-Marie, Aïn Sefra, le 15 mai*, NKT, A.N., A.P.E/2/77, 15 mai 1929.
- GILLIER (Cdt), *La pénétration en Mauritanie*, Geuthner, Paris, 1926.
- Gouverneur (Le) de la Mauritanie à Saint-Louis au commandant de l'Adrar à Atar*, NKT, A.N., A.P.E/2/77, 13 mars 1919.
- HAMET (I.), *Chroniques de la Mauritanie sénégalaise*. Naser eddin, Leroux, Paris, 1911.
- HOURCADE (L.), « Brève étude sur les Reguibat », in *Centre militaire d'information et de documentation sur l'Outre-Mer*, Paris, mai 1965.
- IBN KHALDOUN, *Histoire des Berbères et des dynasties musulmanes de l'Afrique septentrionale*. Trad. de l'arabe par le Baron de Slane, Geuthner, Paris, 1968-1969.
- Jemaa (La) des ahel Bellao, Mohammed ould Nadjim et Mohammed Lamine ould Mohammed ould Brahim au commandant de cercle de l'Adrar*, NKT, A.N., 28 juin 1932.
- LA CHAPELLE (F. de), *Esquisse d'une histoire au Sahara occidental, in Hespéris*, tome XI, fasc. 1-2, Larose, Paris, 1930.
- LA CHAPELLE (F. de), *Le Sahara occidental*, C.H.E.A.M., n° 161, Paris, 1937.
- LAPEYRE (Cpt.), *Rapport du capitaine Lapeyre sur les opérations de liaisons avec les méharistes algériens en janvier 1929, Cercle de l'Adrar*, NKT, A.N., A.P.E/2/77, 3 mai 1929.
- LARRIBAUD (J.), *Tindouf et le Sahara occidental*, in *Archives de l'Institut Pasteur d'Algérie*, tome XXX, n° 3, Alger, septembre 1952.
- LE CHATELIER (A.), *Tribus du Sud-Ouest marocain. Bassins côtiers entre Sous et Drâ*, Leroux, Paris, 1891.



- LÉON L'AFRICAIN, *Description de l'Afrique, tierce partie du monde...*, Nouvelle édition par Ch. Scheffer, Leroux, Paris, 1897.
- LESOURD (M.), *Le nomadisme en voie de sédentarisation. Sahara atlantique, les Regueibat*, C.H.E.A.M. n° 3868, Paris, 1963.
- LYAUTEY (L.), *Le Résident Général de France au Maroc, à Rabat, au capitaine Mouret, à Dakar*, NKT, A.N., A.P.E/2/119, 1913.
- MARTIN (A.G.P.), *Quatre siècles d'histoire marocaine (au Sahara de 1504 à 1902. Au Maroc de 1894 à 1912)*, F. Alcan, Paris, 1923.
- MARTIN (H.), Les tribus du Sahel mauritanien et du Rio de Oro, in *Bull. de l'I.F.A.N.*, tome I, fasc. 1-2, Dakar, avril-juillet 1939, pp. 587-629.
- MARTY (P.), *Les tribus de la haute Mauritanie*, Leroux, Paris, 1915.
- MARTY (P.), *Études sur l'Islam maure*, Leroux, Paris, 1916.
- MIÈGE (J.L.), *Le Maroc et l'Europe*, P.U.F., Paris, 1960.
- MISKE (A.B.), *Al-Wasit. Tableau de la Mauritanie au début du XX<sup>e</sup> siècle*, C. Klincksieck, Paris, 1970.
- MISKE (A.B.), *Front Polisario, l'âme d'un peuple*, éd. Rupture, Paris, 1978.
- MODAT, NKT, A.N., A.P.E/2/77, Atar, 22 juin 1915.
- MOHAMMED OULD NAJEM, *Lettre de Mohammed ould Najem à Monsieur le commandant de cercle de l'Adrar*, NKT, A.N., 28 juin 1932.
- MONTEIL (V.), *Note sur les Tekna*, Institut des Hautes Études Marocaines, Larose, Paris, 1948.
- MOURET (Cpt.), *Le capitaine Mouret au Résident Général de France au Maroc, à Rabat*, NKT, A.N., A.P.E/2/119, Dakar, 29 novembre 1913.
- MOURET (Cpt.), *Rapport*, NKT, A.N., Affaires Militaires n° 90, 1913.
- MUHAMMAD MUHTĀR WULD AN-NDĪ, *Description du Zemmour*, NKT, A.N., A.P.E/2/7, 1935. Texte arabe et traduction.
- MUHAMMAD SĀLIM WULD 'ABD AL-HAYY, texte traduit, recueilli par J. d'Arbaumont, Fort-Gouraud ; 1938, 1940. Archives privées de J. d'Arbaumont.
- MUHAMMAD SĀLIM WULD 'ABD AL-HAYY, manuscrit, 1931, recueilli en pays Rgaybāt par S. Caratini, 1979 ; traduit par M. Naimi et S. Caratini, Paris, 1980. Reproduit en annexe, pp. 201-224.
- NACIRI ES-LAOUI (Ahmed ibn Khaled en-), *Kitab el-Istiqqa li akhbâar doual el-Maghreb El-Aqça ou Recherche approfondie sur l'histoire des dynasties du Maroc, tome V: Les Saâdiens*. Première partie 1505-1609, traduit et annoté par le fils de l'auteur Muhammed en-Nâçiri, Champion, Paris, 1936 (Archives Marocaines, vol. XXXIV).
- NAIMI (M.), *L'importance des rapports nomades-sédentaires dans l'évolution historique de l'ensemble confédéral Tekna*, Mémoire de D.E.A., Paris X Nanterre, 1980.
- OBISSIER (L.J.A.), NKT, A.N., A.P.E/2/77, janvier 1915.
- OBISSIER (L.J.A.), *Instructions politiques Rguibat n° 985 adressées par le gouverneur de Saint-Louis au commandant de cercle de l'Adrar à Atar*, NKT, A.N., A.P.E/2/83, 23 août 1916.
- Oulad (Les) Abdel Fettah au commandant de cercle de l'Adrar*, NKT, A.N., 28 juin 1932.

- PASCON (P.), Le commerce de la maison d'Illigh, in *Annales*, Paris, 1980, pp. 700-729.
- PERRIGAULT (J.), *On se bat dans le désert*, L. Fournier, coll. de l'Ancre, Paris, 1933.
- PUIGAUDEAU (O. du), *La Route de l'Ouest (Tiznit-Chingueti)*, éd. Susse, Paris, 1945.
- RENAUD (Doc. H.P.J.), Recherches historiques sur les épidémies au Maroc. La peste de 1799, in *Hespéris*, tome I, 2<sup>e</sup> trimestre, Larose, Paris, 1921, pp. 160-182.
- RINN, *Marabouts et khouan*, Jourdan, Alger, 1884.
- SOLEILLET (P.), Le Rabbin Mardochée et le commerce marocain dans le Soudan, in *Revue Politique et Littéraire*, tome VI, Paris, 1874, p. 1140.
- Télégramme officiel. Le gouverneur de l'A.O.F. à Dakar au gouverneur de la Mauritanie à Saint-Louis*, NKT, A.N., A.P.E/2/119, 1913.
- THOMAS (M.R.), *Sahara et communauté*, P.U.F., Paris, 1960.

## II. LISTE DES PUBLICATIONS CONSULTÉES

- « Afrique (L) Occidentale Française : la police de la Mauritanie ». *Bull. du Comité de l'Afrique Française*, n° 5, Paris, 1925, pp. 233-234..
- ALBERT (P.), « Cheikh Ma el Ainine de Seguiet el Hamra », in *Bull. de la Société de Géographie d'Alger*, 4<sup>e</sup> trimestre, Alger, 1906, pp. 401-405.
- ALBERT (P.), « Les tribus du Sahel Atlantique : Sous, Tazeroualt, Drâ, oued Noun, Seguiet el Hamra », in *Bull. Trimestriel de la Société de Géographie d'Oran*, avril-juin, 1906, pp. 116-132.
- ALVAREZ (R.), « Tradiciones Folkloricas Marroquies El Negro chay el Sultan Mansor et Dehbi M, in *Mauritana*, Madrid, janvier 1942, pp. 24-25.
- ARBAUMONT (J.d'), « La colonne Mouret à Smara », in *Mondes et Cultures*, tome XLIV-3, Paris, 1984.
- ARNAUD (R.), *Précis de politique musulmane. Les pays de la rive droite du Sénégal*, Jourdan, Alger, 1906.
- ARNAUD (R.), *L'Islam et la politique musulmane française en Afrique occidentale française. Suivi de la singulière légende des Soninké*, Comité de l'Afrique Française, Paris, 1912.
- AUGIERAS, *Le Sahara occidental*. Mémoire de la Société de Géographie, Masson et Cie, Paris, 1919.
- AUGIERAS (Cpt.), « Mission Transsaharienne Alger-Dakar 1920-1921 », in *La Géographie*, Paris, 1923.
- AUGIERAS (Cpt.), « La pénétration dans le Sahara occidental, Exploitations et faits de guerre », in *Renseignements coloniaux*, Paris, 1923, pp. 225-259.
- AUGIERAS (Cpt.), « Chroniques de l'ouest saharien 1900-1930 », in *Renseignements coloniaux* et documents publiés par le Comité de l'Afrique Française et le Comité du Maroc. Supplément à l'Afrique Française, n° 4, pp. 193-215, n° 5, pp. 273-295, n° 6, pp. 355-372, Paris, 1930.

- BA (M.A.), « Les Regueibat », in *Renseignements coloniaux*, Paris, avril 1927, pp. 137-141, pp. 337-359.
- BA (M.A.), « Les tribus secondaires du Sahel mauritanien », in *Renseignements coloniaux*, Paris, septembre 1928, pp. 571-579.
- BA (M.A.), « Une grande figure de l'Adrar l'Émir Ahmed ould M'Hamed 1871-1891 », in *Renseignements coloniaux*, Paris, 1929, pp. 543-553.
- BA (M.A.), « L'émirat de l'Adrar mauritanien de 1872 à 1908 » in *Bull. Trimestriel de la Société de Géographie et d'Archéologie d'Oran*, tome LIII, fasc.19, mars 1932, pp. 83-119 et fasc. 191, juin 1932, pp. 262-298.
- BA (M.A.), « Contribution à l'histoire des Reguibat », in *Renseignements coloniaux*, n° 12, Paris, 1933, p. 273-281 et 1934, pp. 90-93.
- BA (M.A.), « A propos de Smara : el-Cheikh Ma el Aïnin et Smara (1898-1909), in *L'Afrique Française*, Paris, février 1934, pp. 95-97.
- BACHMANN et MARTIN, « La paix française en Mauritanie, soumission d'el Ouali », in *L'Afrique Française*, Paris, juillet 1936, pp. 379-383.
- BAJOLLE, « La question saharienne », in *Bull. de la Société de Géographie d'Oran*. Paris, avril-juin 1891, pp. 145-177.
- BALANDIER (G.), « Le commerce du sel dans la région de Rosso », in *Notes Africaines*, 33, Paris, 1947, pp. 18-19.
- BARBIER (H.), *Le conflit du Sahara occidental*, L'Harmattan, Paris, 1982.
- BARBIER (H.) *Voyages et Explorations au Sahara occidental au XIX<sup>e</sup> siècle*, L'Harmattan, Paris, 1985.
- BARROWS (L.L.), Général Faidherbe, *The Mauret and Prom Company and French Expansion in Senegal*, Ph. D., University of Californie, Los Angeles, 1974, 2 vol.
- BARRY (B.B.), *Le royaume du Waalo. Le Sénégal avant la conquête*, Maspero, Paris, 1972.
- BASSET (R.), *Mission au Sénégal. Vol. I. Étude sur le dialecte Zenaga. Notes sur le Hassania. Recherches historiques sur les Maures*, Leroux, Paris, 1909-1913.
- BAUMANN (H.) et WESTERMAAN (D), *Les peuples et les civilisations de l'Afrique*, Payot, Paris, 1948.
- BEAUMIER (A. de), *Le Choléra au Maroc, sa marche au Sahara jusqu'au Sénégal en 1868*, Delagrave, Paris, 1872.
- BEKRI (El.), *Description de l'Afrique septentrionale* (trad. Slane), Maisonneuve, Paris, 1965.
- BENOIT (J.), « La guerre au désert. Le senoussisme et l'attaque du Sahara et du Soudan (décembre 1914-octobre 1919) », in *Revue des Sciences Politiques*, tome XLIV, Paris, avril-juin 1926, pp. 224-245.
- BERQUE (A.), « Un mystique moderne », in *Deuxième congrès des Sociétés Savantes d'Afrique du Nord*, tome II, Tlemcen, 1936, p. 744.
- BERQUE (J.), « Maghreb », in *Histoire et société*, Alger, SNED.
- BERTHELOT (A.), *L'Afrique saharienne et soudanaise, ce qu'en ont connu les anciens*, Les Arts et le Livre, Paris, 1927.
- BINGER (G.), « Les routes commerciales du Soudan occidental », in *La Gazette géographique*, nouvelle série XXIII, Paris, 1886.

BISSON (J.), « Les nomades des départements sahariens en 1959 », in *Travaux de l'I.R.S.*, tome XXI, Alger, 1962, pp. 199-206.

BONAFOS (C.), « Une tribu marocaine en Mauritanie : les Oulad Bou Sba », in *Bull. Trimestriel de la Société de géographie et d'Archéologie d'Oran*, sept.-déc., 1929, pp' 249-267.

BONNEL DE MEZIÈRE (D.), « Le commerce du sel à Tombouctou », in *La Dépêche coloniale illustrée*, Paris, 15 mai 1911, pp. 97-106.

BONELLI (E.), *El Sahara. Description géographica, commercial y agricole des de Cabo Bojador a Cabo Blanco. Vigas al interior, habitantes del desierto y consideraciones generales*, Pent, Madrid, 1887.

BONTE (P.), « L'émirat de l'Adrar après la conquête coloniale et la dissidence de l'émir Sidi Ahmed (1909-1932) » in *Journal des Africanistes*, 54, 2, Paris, 1984. pp. 5-30.

BOU EL MOGHAD, « Voyage par terre entre le Sénégal et le Maroc », in *Revue maritime et coloniale*, Paris, 1861, pp. 477-494.

BOULÈGUE (J.), « Relation du port du fleuve Sénégal de Jaão Barbosa faite par Jaão Baptista Lavanha vers 1600 », in *Bull. de l'I.F.A.N.*, tome XXIV, série B, n<sup>os</sup> 3-4, Dakar, 1967, p. 499.

BOVILL (E.W.), Sahara explorers of the fifteenth century, in *Journal of the african society*, tome XXVIII, London, 1928, pp. 18-27.

BOVILL (E.W.), *Caravans of the old Sahara. An introduction to the history of the western Sudan*, Oxford University Press, 1933.

BOVILL (E.W.), *The golden trade of the Moors*, Oxford University Press, 1958.

BRAUDEL (F.), *La Méditerranée et le monde méditerranéen à l'époque de Philippe II*, A. Colin, 3<sup>e</sup> éd., Paris, 1976.

BRAUDEL (F.), *La Méditerranée : l'espace et l'histoire*, sous la direction de F. Braudel, Les métiers graphiques, Paris, 1977.

BRAUDEL (F.) et ROMANO (R.), *Navires et marchandises à l'entrée du port de Livourne (1547-1611)*, A. Colin, Paris, 1951.

BRIHMAT (A.), « Voyage d'Abou Salim Abdallah bnou Mohammed bnou Ali Bekr et Adachi, première partie, du Drâ à Ouargla », in *Bull. de la Société de Géographie d'Oran*, n<sup>o</sup> 7, 1880, p. 330.

BRISSE (de), *Histoire du naufrage et de la captivité de M. de Brisson, officier de l'administration des Colonies ; avec la description des déserts d'Afrique depuis le Sénégal jusqu'au Maroc*, Brade Manget, Genève, 1789.

BROSSET (D.), *Sahara*, éd. du Maghreb, Casablanca, 1935.

BUNOST (Le p.), *Récits d'aventures au temps de Louis XIV. Voyages entrepris pour obtenir le rachat des Captifs. Règne de Moulay Ismaël, Sultan du Maroc. Supplices endurés par sa famille et ses sujets. Dramatiques évasions d'esclaves chrétiens*, coll. Voyage jadis et aujourd'hui, Paris, 1928.

CA DA MOSTO (A.), *Relation des voyages à la côte occidentale d'Afrique (1455-1457)*, Publié par Ch. Schefer, Leroux, Paris, 1895.

CAILLE, « Notice sur les peuples de la Mauritanie et de la Nigritie riverains du Sénégal », in *Revue coloniale*, Paris, septembre 1846, pp. 1-10.

CAPOT-REY (R.), Le mouvement de la population dans les territoires du Sud, in *Revue Africaine*, n<sup>o</sup> 384-385, 1940, pp. 232-248.

- CAPOT-REY (R.), *Le Sahara français*, P.U.F., Paris, 1953.
- CARATINI (S.), « Ismaël Ould Bardi, héros de la résistance saharienne », in *Désert et montage au Maghreb*, Hommage à Jean Dresch, ROMM, 41-42, Aix-en-Provence, 1986.
- CARCOPINO (J.), *Le Maroc antique*, Gallimard, Paris, 1948.
- CARSON (L.A.R.), « Deux textes sur le Sénégal, 1673-1677 », in *Bull. I.F.A.N.*, tome XXX, série B, n° 1, Dakar, 1968, p. 323.
- CASTRIES (H. de), « Notice sur la région de l'oued Drâ », in *Bull. de la Société de Géographie*, tome XX, fasc. 6, Paris 1880, pp. 496-519.
- CASTRIES (H. de), *Sources inédites de l'histoire du Maroc*, Publications de la section historique du Maroc, Leroux et Geuthner, Paris, 1905-1953.
- CENIVAL (P.), *Chroniques de Santa Cruz du Cap de Gué (Agadir)*, Texte portugais du XVI<sup>e</sup> siècle, trad. et an. par P. Cenival, Leroux, Paris, 1934.
- CHARBONNEAU (J.), *Sur les traces du pacha de Tombouctou : la pacification du Sud-marocain et du Sahara Occidental*, Charles-La-Vazelle, Paris, 1936.
- CHASSEY (F. de), « Des ethnies et de l'impérialisme dans la genèse des nations, des classes et des États en Afrique : le cas du Sahara Occidental », in *L'homme et la Société*, n° 545-546, Paris, juill.-déc. 1977, pp. 113-125
- CHAUNU (P.), *Histoire, science sociale*, C.D.U.-Sedes, Paris, 1983.
- CHENIER (L. de), *Recherches historiques sur les Maures et l'histoire de l'empire du Maroc*, L'auteur, Bailley, Royes, Paris, 1787.
- CHENIER (de), « Cheikh Ma el Ainain et le Maroc ou l'échec d'un moderne almoravide », in *Revue d'histoire des Colonies*, Larose, Paris, 1958.
- CHENIER (de), *Rapports de la Mauritanie et du Maroc*, éd. par le service des Archives Nationales de la Mauritanie, Saint-Louis du Sénégal, 1960.
- CHEVALIER (Aug.), sur la production de la gomme arabique en Afrique Occidentale Française, in *Revue de botanique appliquée et l'agriculture coloniale*, Paris, 1924, pp. 256-263.
- CHEVANS (H.), *La mise en valeur de l'Afrique Occidentale Française*, F. Alcan, Paris, 1907.
- CHRISTIAN (P.), *L'Afrique française, l'empire du Maroc et les déserts de Sahara*, Paris, Barbier, 1903.
- CHUDEAU (R.), *Sahara soudanais*, Colin, Paris, 1909.
- CHUDEAU (R.), « Taodeni et Toghaza d'après les notes du capitaine Grosdemange », in *Bull. du Comité d'Afrique Française*, Paris, janvier 1910, pp. 13-16.
- CHUDEAU (R.), « Le grand commerce indigène de l'Afrique occidentale », in *Bull. de la société de géographie commerciale*, Paris, juin 1910, pp. 398-412.
- COHEN (D.), *Le dialecte Hassaniya de Mauritanie*, Klincksieck, Paris, 1963.
- COLA ALBERICH (J.), « El Nomadismo Sahariano i sus factores economicos y sociales », in *Africa*, Madrid, 1953, pp. 541-543.
- COLA ALBERICH (J.), « El Aain en el Sahara », in *Africa*, Madrid, fév. 1955, pp. 66-68.
- COLIN (G.S.), « Les mines marocaines et les Marocains », in *Bull. économique du Maroc*, tome III, Rabat, 1930, pp. 194-200.

- COLIN (G.S.), « Des juifs nomades retrouvés dans le Sahara marocain au XVI<sup>e</sup> siècle », in *Mélanges...* D. Lopes et P. de Cenival, pp. 53-66.
- Confins (Les) sud de la région de Marrakech en août 1922. A propos de la visite à Tiznit des chefs mauritaniens, in *Bull. du Comité d'Afrique Française*, Paris, sept. 1922, pp. 396-403.
- COPPOLANI (X.), « L'action religieuse musulmane dans le Sud-Ouest africain. Les chorfa, les marabouts, les confréries », in *Revue franco-musulmane et saharienne*, 1-2, 1902, pp. 12-33.
- CORAN (Le), Trad. nouvelle de R. Blachère, Librairie orientaliste et américaine, G.P. Maisonneuve et Cie, Paris, 1949-1951.
- CORNET (Cpt.), *A la conquête du Maroc Sud avec la colonne Mangin, 1912-1913*, Larose, Paris, 1914.
- CORNEVIN (R. et M.), *Histoire de l'Afrique, des origines à la Seconde Guerre mondiale*, Payot, Paris, 1964.
- CORREARD (A.) et SAVIGNY (J.B.), *Naufage de la frégate de la méduse faisant partie de l'expédition du Sénégal en 1816, relation contenant les événements qui ont eu lieu sur le Radeau, dans le désert de Sahara... suivi d'un examen sous les rapports agricoles de la partie occidentale de la côte d'Afrique, depuis le Cap Blanc jusqu'à l'embouchure de la Gambie*, Paris, 1818.
- CORTIER (M.), *D'une rive à l'autre du Sahara*, Larose, Paris, 1908.
- COUR (A.), *L'établissement des dynasties des chérifs au Maroc*, Leroux, Paris, 1904.
- CULTRU (P.), *Les origines de l'Afrique occidentale, histoire du Sénégal du XV<sup>e</sup> siècle à 1870*, Larose, Paris, 1913.
- CULTRU (P.), *Premier voyage du Sieur La Courbe fait à la coste d'Afrique en 1685*, champion et Larose, Paris, 1930.
- CULTRU (P.), « Légendes guerrières de Mauritanie », in *Quinzaine Coloniale*, Paris, 25 avril 1914.
- DAUMAS (E.) et CHANCEL (A. de), *Le grand désert ou itinéraire d'une caravane du Sahara au pays des Nègres. Royaume de Haoussa*, nouvelle édition, Paris, 1856..
- DAVIDSON (J.), *Notes taken during travels in Africa*, London, Cox, 1839.
- DELAFOSSÉ (M.), *Traditions historiques et légendaires du Soudan occidental*, Comité de l'Afrique française, Paris, 1913.
- DELAFOSSÉ (M.), « Les relations du Maroc avec le Soudan à travers les âges », *Hespéris*, Larose, Paris, 1924, pp. 153-174.
- DELAFOSSÉ (M.), « Le Ghana et le Mali et l'emplacement de leurs capitales », in *Bulletin du Comité Ethnographique, Historique et Sociologique*, Paris, juillet-septembre 1924, pp. 479-542.
- DELAPORTE (A.), « Extrait d'une lettre de Tanger du 14 avril 1826 adressée à Monsieur Jomar », in *Bulletin de la Société de Géographie*, février 1827, pp. 82-83.
- DELCOURT (A.), *La France et les établissements français au Sénégal entre 1713 et 1763*, I.F.A.N., Dakar, 1952.
- DEMAY (Ch.), « Partage politique du Sahara (Ifni. Les Maures du Sahara occidental)... », in *Revue encyclopédique*, Paris, 1895, pp. 440-441.

DEPONT (O.), « L'Islam dans nos possessions de l'Afrique du Nord et de l'Afrique occidentale », in *Revue universelle*, Paris, 1901, pp. 467-468, 491-493, 514-517.

DEPONT (O.) et COPPOLANI (X.), *Les confréries musulmanes religieuses*, Jourdan, Alger, 1897.

DERMENGHEN (E.), *Le culte des saints dans l'islam maghrébin*, N.R.F., Paris, 1954.

DESCHAMPS (H.), *Histoire de la traite des Noirs de l'Antiquité à nos jours*, Fayard, Paris, 1972.

DESIRE-VUILLEMIN (G.), « A propos de l'interprète Bou el Mogdad sur sa mission dans l'Adrar en 1900 », in *Revue Historique des colonies*, Paris, 1952, pp. 103-126.

DESIRE-VUILLEMIN (G.), « Cheikh Ma el Ainin et le Maroc ou l'échec d'un moderne almoravide », in *Revue d'Histoire des colonies*, Paris, novembre 1958.

DESIRE-VUILLEMIN (G.), *Histoire de la Mauritanie des origines au milieu du XVII<sup>e</sup> siècle*, NKT, ministère de l'Éducation et de la Jeunesse, R.I.M., 1964.

DESIRE-VUILLEMIN (G.), *Contribution à l'histoire de la Mauritanie de 1900 à 1934*, Clairafrique, Dakar, 1962.

DERVILLE (H.), « Un projet de communication transsaharienne », in *Revue des colonies*, 1923, pp. 58-73.

DINAUX (Gl.), « Une solution à la question du Rio de Oro », in *l'Afrique française*, Paris, 1929, pp. 178-183.

Documentation Française, Chroniques étrangères, Espagne 31 mai 1958, *Documentation Française*, Paris, 1958, n° 195.

Documentation Française, Notes et études documentaires : le Sahara espagnol, *Documentation Française*, Paris, septembre 1959, n° 2570.

Documentation Française, Notes et études documentaires : la république islamique de Mauritanie, *Documentation Française*, Paris, juillet 1960, n° 2687.

Documentation Française, Notes et études : les territoires espagnols d'Afrique, *Documentation Française*, Paris, janvier 1963, n° 2951.

Documents Diplomatiques, Affaires du Maroc, 1906-1907, Imprimeries Nationales, Paris, 1907, vol. III.

*Documents sur la mort du voyageur anglais Davidson*, Lettre de Monsieur le Consul de France à Mogador (p. 102) ; lettre de Monsieur le Capitaine Washington sociétaire de la Société Royale de Géographie de Londres (p. 103) ; lettre de Monsieur Willshire Vice-Consul anglais à Mogador (p. 104) ; traduction de deux lettres du Scheykh Beyrouk, datées de Oued Noun (pp. 107-109), in *Bulletin de la Société de Géographie*, Paris, 1837, tome VII.

DOMENCH LAFUENTE (A.), *Ma el Ainin, señor de Smara*, éd. Marroquis, Tetuan, 1954.

DONNET (G.), *Une mission au Sahara occidental, du Sénégal au Tiris*, Gallimard, Paris, 1896.

DONNET (G.), *En Sahara à travers le pays des Maures nomades*, H. May, Paris, 1898.

- DONNET (G.), *Une mission au Sahara, du Sénégal au Tiris*, Challemeel, Paris, 1894.
- DOULS (C.), *Cinq mois chez les Maures du Sahara occidental*, Le Tour du Monde, Paris, 1888.
- DOURY, « Du Guir à la Mauritanie », in *Renseignements coloniaux*, 1919, pp. 353-370. Suivi de la carte du Sahara occidental par le lieutenant Bernard, pp. 370-371.
- DOUTTE (E.), « Notes sur l'islam maghrébin. Les marabouts », in *Revue de l'histoire des religions*, tome XL, 1899, pp. 343-369, XLI, 1900, pp. 22-66 et 283-336.
- DOUTTE (E.), *La société musulmane du Maghreb. Magie et religion dans l'Afrique du Nord*, Jourdan, Alger, 1909.
- DRAGUE (G.), *Esquisse d'histoire religieuse du Maroc. Confréries et zaouias*, Cahiers de l'Afrique et l'Asie, éd. Peyronnet, Paris, 1951.
- DUBIE (P.), Le commerce transsaharien entre le sud du Maroc et le Sahara occidental et la Mauritanie, in *France Méditerranée*, Paris, 1938, p. 76.
- DUBIEF (J.), Une mission au Sahara occidental (oct.-déc. 1942 in *Travaux de l'I.R.S.*, Alger, 1943, pp. 199-204.
- DUBOIS (F.), *Tombouctou la mystérieuse*, Flammarion, Paris, 1897.
- EDRISI, *Description de l'Afrique et de l'Espagne*, Leyde Brill, 1866.
- E.G., « La police de la Mauritanie », in *Bull. de la Société de Géographie d'Oran*, déc. 1908, p. 404.
- ESCAYRAC DE LAUTURE (Le Comte d'), Paris, *Le désert et le Soudan*, Dumaine et Klincksieck, 1853.
- ÉTIENNE (E.), « L'interpellation du 17 février sur la politique saharienne », in *Renseignements coloniaux*, n° 3, Paris, 1910, pp. 67-71.
- FAIDHERBE (G.), *Le Sénégal. La France dans l'Afrique occidentale*, Hachette, Paris, 1889.
- FERAL (G.), *Le Tambour des sables*, France Empire, Paris, 1983.
- FERRE (J.), *Au désert interdit*, A. Bonne, Paris, 1954.
- FÈVRES (F.), *Les Seigneurs du désert*, Presses de la Renaissance, Paris, 1983.
- FIGUERAS (T.G.), *Santa Cruz de Mar Pequena*, Ifni, Sahara, Madrid, 1941.
- FLYE SAINTE-MARIE, « Dans l'ouest de la Saoura. Une reconnaissance vers Tindouf », in *Renseignements coloniaux*, oct., nov., déc., Paris, 1905, pp. 381-406, 470-484, 533-544.
- FOREST (A.J.), « L'habitat de l'autruche en Afrique », in *Bull. de la Société de Géographie*, 3<sup>e</sup> trimestre, Paris, 1893, pp. 399-416.
- FOREST (Aîné J.), *Commerce et industrie : problème de plumes d'autruche de Barbarie, le sel gemme saharien*, André, Paris, 1895.
- GABUS (J.), Notes sur le Sahara espagnol, in *Journal de la société des africanistes*, tome XXII, Paris, 1952.
- GABUS (J.), *Le Sahara occidental espagnol*, La Documentation française n° 2570, Paris, 19 sept. 1959.
- GADEN (H.), « Concours sur l'aménagement du Sahara », in *Annales de l'Académie des sciences coloniales*, tome VI, Paris, 1929, pp. 219-226.
- GAILLARD (Lt), « Notes sur la Mauritanie », in *Revue des troupes coloniales*, Paris, 1924.



- GALLAIS (M.) et AYOUB (A.), *Le geste des Beni Hilal*, A. Colin, Paris, 1983.
- GARDET (L.), *L'Islam, religion et communauté*, Desclée Browner, Paris, 1982.
- GARNIER (Ch.), *Désert fertile, un nouvel État, la Mauritanie*, Hachette, Paris, 1960.
- GATELL (J.), « L'oued Noun et les Tekna à la côte occidentale du Maroc », in *Bull. de la société de géographie*, tome XVIII, Paris, 1869, p. 257-287.
- GATTEFOSSE (J.), « Juifs et chrétiens du Dra avant l'Islam », in *Bull. de la société de préhistoire au Maroc*, 3<sup>e</sup> et 4<sup>e</sup> trimestre, Paris, 1935-1936.
- GAUTIER (E.F.), « Au Sahara marocain », in *Revue de Paris*, 1910, pp. 35-52.
- GAUTIER (E.F.), *Le passé de l'Afrique du Nord. Les siècles obscurs du Maghreb*, Payot, Paris, 1937.
- GERENTON (E.), « Les expéditions de Moulaye et Hassane dans le Sous », in *Renseignements coloniaux*, Paris, sept., 1924, pp. 265-286.
- GERHARDT (Cpt.), « Section de Mauritanie », notes, in *Revue du Monde Musulman*, tome XV, Paris, 1911, pp. 453-494.
- GIACOBETTI (R.P.), *Kitab en-Nasab. Généalogie des chorfas*, Jourdan, Alger, 1907.
- GIBB (H.A.R.), *La structure de la pensée religieuse de l'Islam*, Institut des Hautes Études Marocaines, Notes et documents, fasc. 7, Larose, Paris, 1950.
- GOSELIN (E.), *Documents authentiques et inédits pour servir à l'histoire de la marine normande et du commerce rouennais pendant les XVI<sup>e</sup> et XVII<sup>e</sup> siècles*. Augé, Rouen, 1876.
- GOURAUD (Gl.), *La pacification en Mauritanie. Journal des marches et opérations de la colonne de l'Adrar*, Larose, Paris, 1910.
- GOURAUD (Gl.), *Mauritanie-Adrar*, Souvenirs d'un Africain, Plon, Paris, 1945.
- GRANDPRÉ (L.M.J. Ollier de), *Voyage à la côte occidentale d'Afrique en 1786 et 1787*, Dentu, Paris, an IX.
- GROS (J.), *Les voyages et découvertes de Paul Soleillet dans le Sahara et dans le Soudan... racontés par lui-même et rédigés sur ses mémoires*, Dreyfous, Paris, 1881.
- GRUVEL (A.) et CHUDEAU (R.), *A travers la Mauritanie occidentale (de Saint-Louis à Port-Étienne)*, Larose, Paris, 1909.
- GUIGNARD (A.), « Le combat de Treyfia » (1-5 avril 1929), in *Revue des troupes coloniales*, Paris, 1925, pp. 309-318.
- GUYON (Dc.), *Histoire chronologique des épidémies du Nord de l'Afrique*, Jourdan, Alger, 1855.
- HAMES (C.), « L'évolution des émirats maures sous l'effet du capitalisme marchand européen », in *Production pastorale et société*, M.S.H. et Cambridge, University Press, Paris et Cambridge, 1979, pp. 375-398.
- HAMET (I.), « Ressources naturelles et commerce du Sahara occidental (nacer ed-din) », in *Revue du Monde Musulman*, vol. IX, Paris, 1909, p. 426.
- HAMET (I.), « Les Kounta. Traditions de la Tarikh Kounta », in *Revue du Monde Musulman*, vol. XV, Paris, 1911, pp. 302-318.

- HART (D.), *Dadda Atta and his forty grandsons: the socio-political organization of the Aït Atta of southern Morocco*, Menas Press, Paris, 1981.
- HEYMOWSKI (A.), « La généalogie au service de la bibliographie », in *OTTIUM et NEGOTIUM STUDIES in onomatology and Libray Science presented to Dlaf von Feilitzen*, Stockholm, 1973.
- HEYMOWSKI (A.), *Histoire du Naufrage et de la captivité de Monsieur de Busson...*, avec la description des déserts d'Afrique depuis le Sénégal jusqu'au Maroc en 1875, Nouvelles éditions latines, Paris, 1984.
- HODGES (T.), *Historical dictionary of western Sahara*, scarevrow Press, Londres, 1982.
- HODGES (T.), *Western Sahara, The roots of a desert war*, Lawrence Hill and Company, Westport and Connecticut, 1983.
- HOUDAS (O.) et BENOIST (J.), *Documents arabes relatifs à l'histoire du Soudan*, Leroux, Paris, 1899-1901.
- HOUDAS (O.) et DELAFOSSE (M.), *Documents arabes relatifs à l'histoire du Soudan. Tarikh et Fettach*, Leroux, Paris, 1913.
- HUBERT (H.), « L'automobile en Mauritanie », in *Renseignements coloniaux*, Paris, 1919, pp. 140-148.
- HULOT (H.), « L'œuvre de pénétration en Mauritanie », in *Revue des deux mondes*, Paris, 15 mars 1908, pp. 419-444.
- IBN EL-ATHIR, *Annales du Maghreb et de l'Espagne*, Jourdan, Alger, 1898-1901.
- Introduction à la Mauritanie*, C.N.R.S., Paris, 1979.
- JACQUE MEUNIE (D.), « Le culte des saints et les fêtes rituelles dans le moyen Drâ et la région de Tazarine », in *Hespéris*, tome XXXVIII, 3-4, Larose, Paris, 1951, pp. 365-380.
- JACQUE MEUNIE (D.), « Cités caravanières de Mauritanie », in *Journal de la société des africanistes*, tome XXVIII, fasc. 1, Paris, 1955.
- JACQUE MEUNIE (D.), « Hiérarchie sociale au Maroc présaharien », in *Hespéris*, 3<sup>e</sup> et 4<sup>e</sup> trim., Larose, Paris, 1958, pp. 251-262.
- JACQUE MEUNIE (D.), *Cités anciennes de Mauritanie*, Klincksieck, Paris, 1961.
- JACQUE MEUNIE (D.), *Le Maroc saharien des origines au XVI<sup>e</sup> siècle*, Klincksieck, Paris, 1982.
- JANNEQUIN (Cl., sieur de Rochefort), *Voyage de Libye au royaume de Sénégal le long du Niger*, Paris, 1643.
- JAYET (Cpt.), Dans le Nord-Est de la Mauritanie, une reconnaissance à Agaraktem, in *Renseignements coloniaux*, Paris, août 1928, pp. 498-506.
- JEANDEL (R.), « La chronologie des Reguibat Lgouacem de 1944 à 1971 (Sahara occidental) », in *Bull. de l'I.F.A.N.*, série B, tome 37, avril 1975, n° 2, pp. 463-464.
- JOLY (F.), *Les Aït Atta du Sahara et la pacification du haut Drâ*. Institut des hautes Études Marocaines, tome XXIX, Rabat, 1936.
- JOLY (F.), « Les Aït Khebbache de Taouz (Maroc sud oriental) », in *Travaux de l'I.R.S.*, tome VII, Alger, 1951.
- JULIEN (Ch. A.), *Le Maroc face aux impérialismes 1915-1916*, éd. Jeune Afrique, Paris, 1978.

- JULIEN (Ch. A.), *Histoire de l'Afrique du Nord*, Payot, Paris, 1975.
- JUMELLE (D.), « La Mauritanie en 1928 », numéro spécial des *Annales coloniales*, Paris, déc. 1928.
- JUSTINARD (L.), « Notes sur l'histoire du Sous au XVI<sup>e</sup> siècle », in *Hespéris*, tome V, 3<sup>e</sup> trim., Larose, Paris, 1925.
- JUSTINARD (L.), « Notes sur l'histoire du Sous au XVI<sup>e</sup> siècle », in *Archives Marocaines*, XXIX, 1933.
- KHALAF (R.), *the distribution of the trade effects of the Arab common market*, University Microfilms international, Arbor, Mich., 1984.
- LABARRIÈRE (LT de), « Tindouf et les Tadjakant », in *L'Armée d'Afrique*, Paris, janvier 1926, pp. 28-32.
- LABAT (J.-B.), *Nouvelle relation de l'Afrique Occidentale Française*, Guillaume Cavelier, Paris, 1728, 5 vol.
- LA CHAPELLE (F. de), « Une cité de l'oued Dra' sous le protectorat des nomades : Nesrat », in *Hespéris*, tome IX, 1<sup>er</sup> trim., Larose, Paris, 1929.
- LA CHAPELLE (F. de), « Le sultan Moulay Ismael et les Berbères Sanhadja du Maroc central », in *Archives Marocaines*, XXVIII, Paris, 1931.
- LA CHAPELLE (F. de), Les Tekna du Sud-marocain. Étude géographique, historique et sociologique, in *Publication du Comité de l'Afrique française*, Paris, 1934.
- LA COURBE, Premier voyage du sieur La Courbe, Édité par P. Cultru, Larose, Paris, 1913.
- LAHURE (Cl. Baron), *Lettres D'Afrique. Maroc et Sahara occidental*, O. Lamberty, Bruxelles, 1905.
- LAHURE (Cl.) et FOUCAULT (Ch. de), « Le pays Tekna (nord-ouest du Sahara) », in *Mouvement géographique*, Paris, 1889, pp. 73-74.
- LAMIRAL (M.), *L'Afrique et le peuple africain considérés sous tous leurs rapports avec notre commerce et nos colonies*, Paris, 1789.
- LANCEL (J.), « A la poursuite des rezzous marocains. Dans les ergs el Atimine et Iguidi », in *Renseignements Coloniaux*, Paris, 1911, pp. 167-178.
- LAOUST (H.), *Les shismes dans l'Islam*, Payot, Paris, 1977.
- LAROUÏ (A.), *L'Histoire du Maghreb*, Maspero, Paris, 1976, 2 vol.
- LEBRUN (A.), « La question du Rio de Oro », in *Afrique Française*, Paris, 1929, pp. 13-20.
- LE CHATELIER (A.), *L'Islam dans l'Afrique occidentale*, Steinheil, Paris, 1899.
- LEHURAUX, « La conférence nord-africaine de Tunis et les questions sahariennes », in *Renseignements coloniaux*, Paris, juin 1926, pp. 288-293.
- LEMORER, *D'Alger à Tombouctou. Des rives de la Loire aux rives du Niger*, Leroux, Paris, 1913.
- LEMOYNE (R.), « Note pour servir à l'histoire maure (notes sur les forgerons, les Kunta et les maures du Hod) », in *Bull. de l'I.F.A.N.*, Dakar, 1953, pp. 737-750.
- LENZ (O.), « Voyage du Maroc au Sénégal », in *Bull. de la Société de Géographie*, Paris, mars 1881, pp. 199-226, 371 et sq.
- LENZ (O.), *Tombouctou. Voyage au Maroc, au Sahara et au Soudan*, Hachette, Paris, 1886-1887.

- LERICHE (A.), « Note sur les classes sociales et sur quelques tribus de Mauritanie », in *Bull. de l'I.F.A.N.*, Dakar, 1955, pp. 173-203.
- LERICHE (A.), Notes pour servir à l'histoire maure, in *Bull. I.F.A.N.*, 15, Dakar, 1953, pp. 735-750.
- LERICHE (A.) et Ould HAMIDOUN (M.), Notes sur le Trarza. Essai de géographie historique in *Bull. I.F.A.N.*, 10, Dakar, 1948, pp. 461-538.
- LEVI PROVENÇAL, « Ma el Aïnin », in *Encyclopédie de l'Islam*, tome III, livre 37, Paris, 1928, pp. 58-59.
- LEWIS (B.), *Les Arabes dans l'histoire : le présent éclairé à la lumière du passé, des origines à 1958*, La Baconnière, Neuchâtel, 1959.
- LEYDEN (J.), et MURRAY (H.), *Histoire complète des voyages et découvertes en Afrique*, Bertand, Paris, 1924.
- LOYEWSKI (O.), *Rezzous sur l'Adrar*, Leroux, Paris, 1934.
- MACKENZIE (D.), *The flooding of the Sahara ; an account of the proposed plan for openin central Africa to commerce and civilisation from the north coast with a description of Sudan and Western Sahara*, Sampson Low Marston Searle and Rivington, London, 1877.
- MACKENZIE (D.), « The british Settlement at Cape juby, North West Africa », in *Blackwood Edinburgh Magazine*, Edinburgh, sept. 1889, pp. 412-421.
- MAGALHAES-GODINHO (V.), *L'économie de l'Empire portugais aux XV<sup>e</sup> et XVI<sup>e</sup> siècles*, S.E.V.P.E.N., Paris, 1969.
- MAGE (E.), *Voyage dans le Soudan occidental*, Paris, 1872.
- MANGEOT (A.), « Manuel à l'usage des troupes opérant au Soudan français et plus particulièrement en zone saharienne », in *Bull. du Comité d'ethnographie de l'A.O.F.*, oct.-déc. 1922, pp. 590-648.
- MANGEOT (A.), « La politique saharienne de l'A.O.F. », in *Revue des troupes coloniales*, 3<sup>e</sup> trim., Paris, 1929, pp. 235-247.
- MARC-SCHRADER (L.), « Tombouctou et le trafic saharien », in *La Revue de Paris*, mars 1912, pp. 369-390.
- MARMOL, *L'Afrique traditionnelle de Nicolas Perrot, sieur d'Ablancourt*, Bellaire, Paris, 1667.
- MARTIN (B.G.), « Muslim Brotherhood in XIX<sup>e</sup> century, », in *Africa*, Cambridge University Press, 1976, XIV (série African Studies).
- MARTIN (B.G.), « Ma' al'Aynayn al Qalami », in *Les Africains*, tome XII, 1978.
- MARTIN (H.), Les tribus du Sahel et du Rio de Oro, in *Bull. I.F.A.N.*, 1, Dakar, 1939, pp. 587-629.
- MARTY (P.), « Cheikh Sidia et sa "voie" », in *Revue du monde musulman*, tome XXXI, Paris, 1915-1916, pp. 29-133.
- MARTY (P.), « Les Fadelia », in *Revue du monde musulman*, tome XXXI, Leroux, Paris, 1915-1916, pp. 137-221.
- MARTY (P.), *Étude sur l'Islam et les tribus du Soudan*, Paris, 1918, 1919, 1920.
- MARTY (P.), *Études sur l'Islam maure — Cheikh Sidra — Les Fadelia — Les Ida ou Ali*, Leroux, Paris, 1916.
- MARTY (P.), *L'émirat des Trarza*, Leroux, Paris, 1919.

- MARTY (P.), *Études sur l'islam et les tribus maures. Les Brakna*, Leroux, Paris, 1921.
- MARTY (P.), « Tableau historique de Cheikh Sidia », in *Bulletin du Comité d'études historiques et scientifiques de l'U.A.O.F.*, Larose, Paris, pp. 76-95.
- MARTY (P.), « Le Sahara espagnol », in *Revue du monde musulman*, Paris, 1921, tome XLVI, pp. 161-213.
- MARTY (P.), « Tentatives commerciales anglaises à Portendick et en Mauritanie, 1820-1826 », in *Revue de l'histoire des colonies françaises*, Paris, 1922, pp. 1-38, pp. 265-302.
- MARTY (P.), « Les chroniques de Oulata et de Néma, Soudan français », in *Revue des études islamiques*, Paris, 1927, vol. 3-4, pp. 355-375.
- MASSIGNON (L.), *Le Maroc dans les premières années du XVI<sup>e</sup> siècle*, Jourdan, Alger, 1906.
- MASSIGNON (L.), Une bibliothèque saharienne, in *Revue du Monde Musulman*, 8, Paris, 1909, pp. 409-418.
- MASSIGNON (L.), « Éléments arabes et foyer d'arabisation ; leur rôle dans le monde musulman actuel (Mauritanie et Rio de Oro), in *Revue du monde musulman*, Paris, 1924, pp. 45-48.
- MATHIEU (Capt.), « Le domaine de l'islam, Sahara occidental et central », in *Revue du monde musulman*, Paris, tome LV, 1923, pp. 50-52.
- MAUNY (R.), « L'Afrique occidentale d'après les auteurs arabes anciens », in *Notes africaines*, Paris, 1948, n° 40, pp. 6-7.
- MAUNY (R.), « L'expédition marocaine d'Ouadane en Mauritanie vers 1543-1544, in *Revue de l'I.F.A.N.*, Dakar, pp. 129-140.
- Mauritanie, « Dix ans d'indépendance », in *Europe-France-Outremer*, Paris, novembre 1970, n° 490.
- « La Mauritanie en 1923 », in *Bulletin du comité d'Afrique française*, Paris, 1924, p. 650.
- La Mauritanie et le Maroc, *Renseignements coloniaux*, Paris, 1909, pp. 99-103.
- MAURITANY (H.El.), *L'indépendance néo-coloniale*, éd. Les six continents, Paris, 1974.
- MISKE (H.B.), *Une tribu maraboutique du Sahel ; Les Ahel Barikallahi*, in Bull. du C.E.H.S. de l'A.O.F., Paris, oct.-déc. 1937, pp. 282-306.
- MONOD (Th.), *Méharées*, Explorations au vrai Sahara, éd. Jesers, Paris, 1947.
- MONOD (Th.), *Majâbat al-Kûbrâ*, I.F.A.N., Dakar, 1958.
- MONOD (Th.), *L'île d'Arguin (Mauritanie). Essai historique*, I.I.G.T., Lisbonne, 1984.
- MONOD (Th.), *L'Émeraude des Garamantes, souvenirs d'un Saharien*, L'Harmattan, Paris, 1987.
- MONTEIL (U.), *Notes sur Ifni et les Aït Ba Aman*, Institut des Hautes Études Marocaines, Paris, 1948.
- MONTET (E.), « Les confréries religieuses de l'islam marocain, leur rôle religieux, politique et social », in *Revue de l'histoire des religions*, Paris, 1902, p. 35.

MONNET (E.), *Le culte des saints musulmans en Afrique du Nord et plus spécialement au Maroc*, Géographie, Genève, 1909.

MOUTABASSIR (AL.), « Ma el Ainin ech Changuity », in *Revue du monde musulman*, Paris, tome I, 1907, pp. 343-351.

« Le Nord-Ouest africain en 1906. Les colonies côtières et l'ancien Soudan », in *L'Afrique Française*, Paris, 1907, pp. 253-263.

NORRIS (H.T.), *The Berbers in arabic litterature*, Librairie du Liban, Londres, 1982.

NORRIS (H.T.), « Shaykh Ma' al Aynayn el Qalqami in the folk litterature of the Spanish Sahara », in *Bull. of School of Oriental and African Studies*, vol. 31, pp. 113-136 et 347-376.

NORRIS (H.), « The history of šingit according to the Idewe 'i traditions », in *Bull. S.O.A.S.*, 24, Londres, 1962, pp. 393-412.

NORRIS (H.T.), « Yemenis in the western Sahara », in *The Journal of African History*, 3 (2), Londres, 1962, pp. 317-322.

NORRIS (H.T.), *The Arab conquest of the western Sahara-Studies of the historial events religions beliefs and social customs which made the remotest Sahara a part of the Arab world*, Longman, Londres, 1986.

OMARI (AL.), *Masalikel Absarfi Mamalik el Amsar. I, L'Afrique moins l'Égypte*, Trad. Gaudefroy Demonbynes, Geuthner, Paris, 1927.

OUFRAANI (EL.), *Nozhat el hadi bi akhbar molouk et Karn el hadi* (histoire de la dynastie saadienne au Maroc, 1511-1670), trad. Houdas (O.), Paris, 1889.

PADDOCK (J.), *A narrative of the Shipwreck of the « oswego » on the coast of south Barbar and of suffering of the master and the crew while in bondage among the Arabs*, Longman, London, 1818.

PANET (L.), *Relation d'un voyage du Sénégal au Maroc*, Le livre africain, Paris, 1968.

PANZANI (P.), « Une opération saharienne (l'affaire d'Oum el Assel) », in *Armée d'afrique*, Paris, 1924, pp. 44-48.

PARK (M.), *Second voyage de... dans l'intérieur de l'Afrique fait en 1805*, Trad. R. Adams, Dentu, Paris, 1820.

PARK (M.), *Les trois voyages de... au Maroc et dans l'intérieur de l'Afrique (1787-1804) racontés par lui-même*, Dreyfus, Paris, 1882.

PARSONS (F.V.), « The North West African Company and the British government 1875-1895 », in *The historical journal*, pp. 136-153, Londres, 1958.

PASCON (P.), *Les ruines d'Agoutir de knifis*, Rabat, 1963.

PAYN, « Les contingents auxiliaires et les goums en Afrique occidentale française », in *Renseignements coloniaux*, 1911, pp. 285-290.

PREFONTAN (Lt), « Histoire de Tombouctou de sa fondation à l'occupation française (XII<sup>e</sup> siècle-1893). in *Bull. du Comité d'études historiques et scientifiques de l'A.O.F.*, n° 1, janv.-mars 1922, pp. 81-113.

« La pénétration au Sahel et la question maure », in *Renseignements coloniaux*, 1900, pp. 29-41.

- PERES (H.), *Relations entre le Tafilalet et le Soudan à travers le Sahara du XII<sup>e</sup> siècle au XIV<sup>e</sup> siècle ; les poésies à Fez sous les Almoravides et les Almohades*, Jourdan, Alger, 1934.
- PEYRONNET (R.), « Sud-Ouest marocain, Rio de Oro et Sahara occidental », in *Bull. de la Société de Géographie d'Alger*, tome XXIX, 1928, pp. 687-710.
- PIANEL (G.), « Une source nouvelle de l'histoire saadienne », in *Hespéris*, Paris, 1949, pp. 185-197.
- PIANEL (G.), « Du nouveau sur Mohamed Ibn Isa, historiographe et ministre de Moulay Ahmed el Mansour le Doré », in *Hespéris*, tome 41, 1954, pp. 147-153.
- PIERRET (R.), *Étude du dialecte maure des régions sahariennes et sahé-liennes de l'Afrique occidentale Française*, Impr. Nationale, Paris, 1948.
- PIGEOT (Gl.), « Défendre le Sahara », in *Revue de la Défense nationale*, janvier 1958.
- POMMEROL (J.), *Islam saharien. Chez ceux qui guettent*, éd. Fontemoing, coll. Minerva, Paris, 1902.
- POULET (G.), *Les Maures de l'Afrique occidentale française*, Challamel, Paris, 1904.
- PRUDHOMME, « Les pelotons méharistes de Mauritanie », in *Armée d'Afrique*, Paris, fév. 1925, pp. 30-55.
- PRUDHOMME (Cdt), « La sebka d'Ijil », in *Bull. du comité d'études historiques et scientifiques de l'A.O.F.*, Paris, avril-juin 1925, pp. 212-216.
- PUIGAUDEAU (O. du), « La ziâra de Cheikh Mohammed Fadel », in *Bull. de l'I.F.A.N.*, tome XIII, Dakar, oct. 1951, n° 4.
- QUELLIEN, *La politique musulmane dans l'A.O.F.*, Larose, Paris, 1910.
- « La question saharienne à la conférence de Rabat », in *Renseignements coloniaux*, Paris, 1928, pp. 605-614.
- RAYNAL, « Contribution à l'étude de la défense des confins et des formations méharistes (subdivision militaire de la Mauritanie). Emploi des autochenilles mitrailleuses », in *Revue des troupes coloniales*, 1924, pp. 275-282 et 427-435.
- REINE et SERRE, *Chez les fils du désert. Récits d'aventures au pays Maure*, éd. de France, Paris, 1929.
- « Relations commerciales entre le Maroc-Algérie et le Sénégal-Soudan », in *Revue franco-musulmane*, Paris, juillet-août 1902, pp. 30-36.
- RESSOT (Cpt.), « Reconnaissance sur Tindouf. Rapport officiel », in *L'Armée d'Afrique*, Paris, nov. 1925, pp. 428-429.
- RESSOT (Cpt.), « Vers le Sud du Maroc et la haute Mauritanie », in *Renseignements coloniaux*, Paris, juillet, 1926, pp. 313-333.
- REZETTE (R.), *Le Sahara occidental et les frontières marocaines*, Nouvelles éditions latines, Paris, 1975.
- « Le rezzou de Port-Étienne », in *Bull. du Comité de l'Afrique française*, Paris, 1927, pp. 329-330.
- RICARD (R.), « Les Portugais au Maroc », in *Bulletin de l'Association Guillaume Budé*, juillet 1937.
- RILEY (J.), *Nauffrage du brigantin américain, le commerce sur la côte d'Afrique*, Le Normand, Paris, 1818.

- ROHLFS (G.), *Voyage du Maroc à Tombouctou*, Nouvel annuaire des voyages, Paris, 1863.
- ROMAGNY (J.), « Le rôle de la France au Maroc », in *Bull. de la Société de Géographie d'Oran*, déc. 1906, p. 497.
- SAHARIEN (Un), « Sur l'emploi de l'automobile et de l'avion dans le Sahara de l'Ouest », in *Bull. de la Société de Géographie d'Alger*, 2<sup>e</sup> trim. 1927, pp. 144-161.
- SALVY (G.), « Les Kounta du Sud-marocain », in *Travaux de l'I.R.S.*, tome VII, Alger, 1951, pp. 161-186.
- SAUGNIER, *Relations de plusieurs voyages à la côte d'Afrique au Maroc, au Sénégal... avec des détails intéressants pour ceux qui se destinent à la traite des nègres, de l'or, de l'ivoire, tirées des journaux de... qui a été longtemps esclave des Maures*, Laborde, Paris, 1799.
- SCOTT (A.), « Account of the captivity among the wandering Arabs of great african désert », in *Edimburg Phil. Journal*, n° VIII, 1821, p. 38.
- SECONZAC (R. de), « El Hiba. Fils de Ma el Aïnin », in *Bull. du Comité d'Afrique française*, Paris mars-avril 1917, pp. 58-69 et 90-94.
- SID EL HACH IDRIS EL JORICHI EL FASI, « Voyage à l'oued Noun », in *Bull. de la Société de Géographie*, Paris, mars 1878.
- SIMON (Cpt.), « Trois rapports du lieutenant-colonel de Colomb sur la question du commerce transsaharien », in *Bull. de la Société de Géographie d'Oran*, avril, juin 1905, pp. 167-192.
- « La situation politique de la région de Tombouctou », in *Renseignements coloniaux*, Paris, nov. 1926, pp. 501-506.
- SLANE (M.G. de), *Conquête du Soudan par les Marocains en l'an 999*, in *Revue Africaine*, Paris, 1857, pp. 287-298.
- SLEIGH (W.), *Preliminary treatrise on the resources of ancient Mauritania or the territory of western Sahara*, Aylott and Jones ed., Londres, 1851.
- SOLLER (Ch.), « Les caravanes du Soudan occidental et les pêcheries d'Arguin », in *Bull. de la Société de Géographie Commerciale de Paris*, tome X, 1888, pp. 280-287.
- STEWART (C.), *Islam and social order in Mauritania*, Clarendon Press, Oxofrd, 1973.
- Tableau historique des découvertes et établissements faits par les Européens dans le Nord et dans l'Ouest de l'Afrique jusqu'au commencement du XIX<sup>e</sup> siècle*, Société d'Afrique, Paris, 1804, trad. par Cuny.
- Tarikh el Fettah*, Maisonneuve, Paris, 1964, Trad. Houdas (O.) et Delafosse (M.).
- TENNA, « La pacification dans le Nord de la Mauritanie. Les salines d'Ijil », in *Renseignements coloniaux*, Paris, 1930, pp. 405-409.
- TERRASSON (C.), « Étude sur la tribu des Arib », in *L'Afrique française*, 41, 1931.
- TERRIER et MOUREY, *L'œuvre de la troisième république en Afrique occidentale ; l'expansion française et la formation territoriale*, Larose, Paris, 1910.



THOMASSY, *Le Maroc et ses caravanes. Relations de la France avec cet empire*, Paris, 1842.

Trois français au Sahara occidental en 1784-1786 (Saugnier, Adrien-Jacques Follie, Pierre-Raymond de Brillon) ; introduction, choix de texte et notes par M. BARBIER, L' Harmattan, Paris, 1984.

VANEGUE, « L'aéronautique du Maroc et la pénétration du Sud-marocain et du Sahara occidental », in *Revue des Troupes coloniales*, 3<sup>e</sup> trim., n<sup>o</sup> 195, Paris, 1921, pp. 248-258.

VERMALE (Dc. P.), *Au Sahara pendant la guerre européenne. Correspondance et notes*, Larose, Paris, 1926.

VIEUCHANGE (M.), *Chez les dissidents du Sud-marocain et du Rio de Oro. Smara. Carnets de route*, Plon, Paris, 1932.

VINCENT, « Extrait d'un voyage exécuté en 1860, dans le Sahara occidental », in *Bull. de la Société de Géographie*, Paris, 1863, pp. 1-37.

WEBB (J.L.A.), *Shifting sands an economic history of the Mauritanian Sahara, 1500-1850*, University microfilms international, Ann Arbor, Mich., 1985.

WILLCOX (H.C.), « Exploration of the Rio de Oro », in *Geographic Review*, London, 1921, pp. 372-383.

ZAIANI (Ez.), *Ehordjeman el moarib and douel el machricq ou el maghrib* (le Maroc de 1631 à 1812), Trad. Houdas (O.), Paris, 1886.

ZARA (Ibn Abi), *Roudh el Kartas. Histoire des souverains du Maghreb*, trad. par A. Beaumier, Paris, 1860.

ZAYTOUN (F.S.), « Cape Jubu », in *Scott. Geo. Mag.*, XIII, London, 1897, pp. 113-120.

## ARCHIVES ET DOCUMENTS INÉDITS

### 1. Dépouillement des Archives Nationales de Nouakchott

#### *Affaires militaires : Dossier n° 68*

- Rapport militaire du Lieutenant-colonel Mouret sur la tournée de police qu'il a dirigée dans le Nord de l'Adrar du 27 février au 28 mars 1913 (adressé par le gouverneur de l'A.O.F. au ministère de la guerre à Paris).
- Correspondance diverse entre les Cercles de l'Adrar, du Trarza et de la baie du Lévrier avec Saint-Louis et Dakar, à propos des événements qui ont immédiatement précédé et suivi sur l'affaire de la délivrance des naufragés du Sebou qui furent prisonniers des Maures (1918).

#### *Affaires politiques : Dossier E/1/18 sur l'esclavage*

- Importante correspondance sur la question du sort du serviteur dans le partage des successions.

#### *Affaires politiques : Dossier E/2/17 : les ouled Bou Sba*

- Échange de correspondance entre l'Adrar et le Trarza avec Saint-Louis et Dakar : rapports divers et directives politiques (1914, 1917, 1926, 1927, 1928, 1930, 1933, 1935, 1936, 1937, 1939, 1941).
- Note sur les grands nomades du Nord : Tekna, Reguibat, Ouled Bou Sba, Atar, 1910, Claudel.

#### *Affaires politiques : Dossier E/1/97*

- Correspondance manuscrite de Frèrejean, du poste de Nouakchott à Saint-Louis (1904) puis de Tikikja à Saint-Louis (1905).

#### *Affaires politiques : Dossier E/2/7 sur les nomadisations*

- Rapports de tournées et correspondance diverse entre Atar et Saint-Louis (1929, 1935, 1936, 1937).
- Relations entre les commandants de Cercle du Tagant et de l'Adrar ayant trait à la nomadisation des Reguibat et des gens de l'Adrar au Tagant (1930, 1931, 1933, 1934, 1935).
- Correspondance entre Kiffa et Saint-Louis sur les relations entre les Reguibat et l'Assaba (1931, 1932).

*Affaires politiques : Dossier E/2/83 : les Reguibat Sahel*

- Échange de correspondance entre l'Adrar et Saint-Louis ou Dakar à propos de la politique de contrôle puis d'administration des Reguibat Sahel : rapports de tournées, rapports politiques, directives, circulaires, bulletins de renseignements de 1916 à 1941.
- Recensements des différentes fractions des Reguibat Sahel (1936, 1938).
- Conventions de 1920, 1925, 1933.

*Affaires politiques : Dossier E/2/119 : les Ma el Aïnin*

- Correspondance diverse (rapports, directives, notes) (1909, 1911, 1912, 1916, 1933, 1934, 1941).

*Affaires politiques : Dossier E II/2/139 2<sup>e</sup> partie*

- Régions d'Agadir, Bulletins de renseignements mensuels et bimensuels de 1950 et 1952.
- Rapports mensuels du gouvernement général d'Algérie, territoires du Sud, 1952.

*Affaires politiques : Dossier E/2/52 : les oulad Delim*

- Correspondance diverse (rapports, directives) (1915, 1917, 1927, 1930, 1934).
- Notes de synthèse :
  - Note sur les ouled Delim (1917).
  - Note sur les ouled Delim (1016-1930).

*Rapports politiques mensuels de l'Adrar jusqu'en 1942*

*Rapports politiques annuels de l'Adrar jusqu'en 1942*

2. *Dépouillement d'archives du ministère de la Coopération*

*Dossiers Mauritanie*

*Dossiers Soudan* (en particulier le dossier III sur la mission Coppolani en 1899).

3. *Documents du C.H.E.A.M. et divers par ordre alphabétique d'auteur*

- BOURGUIGNON (Lt), *Les Chorfa Imasine*, Note dactylographiée, 1914.
- BOYER, *Le Rio de Oro, un territoire saharien*, C.H.E.A.M., n° 2843, Paris, 1958.
- DENIS (P.), *Les Reguibats L'Gouacem (origines, mode de vie, nomade, problèmes actuels)*, Thèse de doctorat, Université de Nancy, 1984.
- DUPAS (M.), *Les ahel Cheikh Ma el Aïnin*, C.H.E.A.M., n° 452, Paris.
- MAC DOUGALL (E.A.), *The Ijil salt mine. Its role in the pre-colonial economy of the Western Sudan*, ph. Doctorel thesis, University of Birmingham, 1980.
- MALGALHAES-GODINHO (V.), *L'économie de l'empire portugais au XV<sup>e</sup> siècle et au XVI<sup>e</sup> siècle. L'or et le poivre. Route de guinée et route du poivre*, Thèse de 3<sup>e</sup> cycle, Paris, 1958.

- MARTIN (H.), *Une tribu marocaine en Mauritanie : les oulad bou Sba*, C.H.E.A.M., n° 3108, Paris, 1937.
- MARTIN (H.), *Les oulad Bou Sba*, C.H.E.A.M., n° 90, Paris, 1937.
- MARTIN (H.), *Le Sahara espagnol*, C.H.E.A.M., n° 300 227, Paris, 1939.
- MARTIN (H.), *Les tribus nomades de l'Ouest et du Nord mauritanien, du Sahara espagnol et du Sud-marocain*, C.H.E.A.M., n° 300 228, Paris, 1939.
- MEI (Cpt.), *confréries et zaouïas*, Note dactylographiée (consultée au C.H.E.A.M.), Rabat, 1947.
- MOHAMADAH OULD BABAH, *La vie et l'œuvre du poète Abu Bakren ad-Daymâni al Fadilî as-Shingîti*, D.E.S., Paris, 1960.
- MONTEIL (V.), Notes sur le Sahara espagnol (consulté au C.H.E.A.M.), Tiznit, 1944.
- NAIMI (M.). *L'infiltration des rapports marchands dans une formation économique traditionnelle : le Sud-Ouest marocain*, thèse de 3<sup>e</sup> cycle, Paris X Nanterre, 1981.
- NAIMI (M.), *Le pays Takna*, Commerce, histoire et structures, thèse de doctorat d'État université Mohammed V, faculté de Sciences juridiques, économiques et sociales, Rabat, janvier 1987.
- SHOEN (Baron), *Les confréries dans le Sud-marocain*, C.H.E.A.M., n° 89, Paris, 1937.

#### Principales abréviations

A.N. : Archives Nationales.

A.P. : Affaires politiques.

A.O.F. : Afrique Occidentale Française.

C.E.H.S. : Comité d'études historiques et scientifiques (de l'A.O.F.).

C.E.R.M. : Centre d'étude et de recherche marxiste.

C.H.E.A.M. : Anciennement : Centre des hautes études administratives musulmanes, actuellement : Centre des hautes études d'Afrique et d'Asie moderne, 13, rue Dufour, Paris 75006.

I.F.A.N. : Institut français d'Afrique Noire. Dakar.

I.R.S. : Institut de recherche saharienne. Alger.

NKT : Nouakchott.

R.I.M. : République Islamique de Mauritanie.



## GLOSSAIRE

### a

- ‘abd* (pl. *‘abid*). - esclave.  
*adamīn*. - chef d'un groupe de guerriers constituant une fraction de *ġazwa*.  
*ahal*. - famille ; gens.  
*‘a‘rab*. - noble, chevaleresque.  
*awlād*. - fils de (pl. de *wuld*).  
*awlād an-naw’*. - fils des nuages, symbolise les Rgaybāt.  
*‘ayn*. - source ; puits permanent ; parfois utilisé au pluriel, *‘ayūn*, lorsque ces puits sont rapprochés.  
*ayt*. - fils de (pluriel de *u*) - terme berbère équivalent de *awlād*, ou d'*ahal*, selon le contexte.  
*ayt arba‘īn*. - conseil extraordinaire dont les membres sont désignés par la *ġama‘a*.  
*azalay*. - caravane de chameaux dont l'objectif est commercial (commerce du sel, du bétail).

### b

- banū*. - fils de (pl. de *ibn*).  
*baraka*. - bénédiction divine, notion d'influence positive.  
*baydān*. - maures.  
*bīr*. - puits permanents.

### c

- caïd*. - v. *qā'id*.  
*chleuh*. - population berbérophone de la bordure septentrionale du désert (Maroc).  
*chorfa*. - descendants du prophète.

### ġ

- ġafir*. - « don » en signe d'alliance ; v. p. 122.  
*ġazwa*. - expédition guerrière en cas de guerre entre musulmans.  
*ġazzi* (pl. *ġazzyān*). - expédition militaire en cas de guerre contre les infidèles.  
*ġrama*. - tribut exigé par les guerriers aux populations soumises. (*qabā'il* dont ils maîtrisent le territoire).

### ġ

- ġama‘a*. - assemblée des notables.  
*ġama‘a al-‘uliya*. - assemblée suprême.  
*ġiħad*. - guerre sainte.

### h

- ħadīya*. - don.

**h**

- ḥalla*. - campement de l'émir ou de l'*ʾayt arbaʿīn*.  
*ḥassān*. - guerrier.  
*ḥassāniya*. - langue maure.  
*ḥawz*. - abreuvoir.  
*ḥurma*. - tribut réclamé aux *znāga* par les *ḥassān*.

**h**

- ḥalifa*. - le successeur (au sens politique du terme).  
*al-ḥayr*. - la paix ; le bien.

**i**

- ibn* (pl. *banū*). - fils de (équivalent de *wuld*).  
*iliwiš*. - peau de mouton tannée qui sert de tapis de selle au chamelier.  
*imām*. - qui dirige la prière ; qui commande la guerre sainte.  
*irīfi*. - vent de l'est (chaud et sec, souvent chargé de sable).

**k**

- kadya*. - montagne.  
*kāf*. - lettre de l'alphabet ; se prononce comme le k latin.  
*kšam*. - fusil à balle et à poudre, muni de deux canons.  
*kwār*. - populations négro-africaines.

**l**

- laff*. - ligue politique ; réseau d'alliances (fonctionnement bipolaire).

**m**

- al-māʾ*. - l'eau.  
*maʾallim*. - forgeron.  
*madrassa*. - école.  
*maḡbūr*. - expédition guerrière.

- mahrad*. - unité militaire centrale au cours d'une attaque ; vertèbre cervicale.  
*mahšar*. - grand campement érigé selon un plan rectangulaire (succession de lignes de tentes, v. fig. p. 612).  
*muqqadam*. - président du conseil (*ʾayt arbaʿīn*).

**n**

- nawʾ* (pl. *anwāʾ*). - mansions lunaires.  
*nšārā*. - chrétiens d'outre-mer (d'Europe, d'Amérique, d'Australie).

**q**

- qabala*. - aller de l'avant ; aller vers le sud.  
*qabīla* (pl. *quabāʾil*). - terme communément traduit par « tribu ».  
*qāḏī*. - juge musulman.  
*qāf*. - lettre de l'alphabet.  
*qāʾid*. - représentant local du pouvoir central au Maroc.  
*qsar*. - village.  
*qubba*. - tombeau de saint ou d'éminent personnage, érigé en forme de coupole.

**r**

- ragba*. - col.  
*raḥla*. - selle de chameau.  
*raqaba*. - cou ; esclave (arabe classique).  
*ribāʾ* - monastère fortifié.

**s**

- sāhil*. - ouest ; rivage.  
*surba*. - délégation de paix.

**š**

- šūdān*. - noir ; utilisé dans l'expression : *trāb as-šūdān*, la « terre des noirs ».  
*šūfi*. - mystique musulman.

š

*šarg.* - est.  
*šarif.* - descendant du prophète (v.  
chorfa qui en est la marque plurielle :  
*šurfa*).  
*šarr.* - guerre.  
*šayh* (pl. *ašyah*). - chef religieux.  
*ših* (pl. *šyuh*). - chef temporel.  
*šulha.* - v. chleuh.

t

*tiyāb.* - guerrier repenté.  
*tmar.* - datte.  
*trāb.* - terre, territoire.

ṭ

*ṭālib.* - maître d'école.

u

*umma.* - communauté des croyants.

w

*wād* ou *wādi.* - oued.  
*warwar.* - fusil à cartouche modèle  
1874.  
*wuld* (pl. *awlād*). - fils de.

z

*zakāi.* - aumône légale.  
*zāwiya.* - siège d'une confrérie.





## INDEX NOMINUM

Nous avons opté pour l'ordre alphabétique latin; c'est dire que les noms commençant, par exemple, par les lettres « h », « ħ » et « ḥ », sont réunis sous la seule section des « h » à l'exception de g, ġ, ĝ, s et š qui constituent des sections séparées.

Notons qu'il n'y a pas de section ʿ. Les noms commençant par cette consonne se trouvent donc classés en fonction de la lettre suivante. De même, l'article al-, quelle que soit la forme sous laquelle il apparaît (el, aš, l-...) a été systématiquement négligé. Les noms de groupes (*ayt, ahal, awlād*) sont notés sous la forme : Dlaym (*awlād*).

La seule abréviation utilisée est v. qui signifie voir à. En effet, nous avons regroupé les indications de pages après la forme translittérée d'un nom (lorsqu'elle a été utilisée dans le texte) tout en relevant les différentes orthographes sous lesquelles le nom apparaît, en particulier dans les citations.

## A

- al-ʿAbd (*ahal*). - 103, 220.  
 Abda. - 38.  
 ʿAbd al-Ḥayy (*ahal*). - 110, 126, 147, 148, 152, 164, 217, 224.  
 ʿAbd al-Ḥayy *wuld* ʿAbd al-Ḥayy. - 75, 225, 233.  
 ʿAbd al-Ḥayy *wuld* ʿAbdallah *wuld* ʿUmar. - 221.  
 ʿAbd al-Karīm. - 139, 165, 170.  
 Abdallah (ahel). - 242.  
 Abdallahi Cheikh Sidir. - 190.  
 Abdallahiould Mehdi. - 15.  
 ʿAbdallahi *wuld* ʿAbd al-Wahḥāb. - 169.  
 Abdallah O/Brahim. - 237.  
 Abdallahould Ba Baccar. - 15.  
 Abdallah *wuld* ar-Rgayyag (ou Rgīg). - 78, 215.  
 ʿAbd al-Wahād (*awlād*). - 60, 65, 100, 193, 235.  
 ʿAbd al-Wahḥāb *wuld* Šaygar. - 15, 76.  
 ʿAbd as-Salām ibn Mašīš (ou Mšayš). - 42, 48, 202.  
 ʿAbd as-Samād. - 205.  
 Abdelfetah (ahel). - 242.  
 Abdelfetah O/Cheiguer. - 242.  
 Abdel Fettah (oulad). - 182.  
 Abdel Krim. - v. ʿAbd al-Karīm.  
 Abdel Wahabould Cheiguer. - v. ʿAbd al-Wahḥāb *wuld* Šayyar.  
 Abdel Wahad (ahel). - 243.  
 Abdel Wedoudould Cheikh. - 15.  
 Abdoum (ahel). - 242.  
 Abeidi (ahel). - 241.

- Abeidoumou O/Sidi Ahmed. - 241.  
 Abī al-Fardan. - 220.  
 Abī al-Ġinha. - 205.  
 al-Abīd. — 229.  
 Abide O/Mohamed. - 242.  
 ʿAbidīn. - 195.  
 ʿAbidin *wuld* Bayrūk. - 219.  
 Abū l-ʿAbbas Aḥmad b. Muḥammad b.  
 ʿAbd as-Salām b. Alī Bakr b. al-  
 ʿArūs. - 58.  
 Abū l-Ḥasan ʿAlī. - 42.  
 Abū l-Ḥasan ʿAlī aš-Šaḍīlī. - 42.  
 Abū Madyān. - 42.  
 Adrār (ou Adrār *tmar*). - *passim*.  
 Adrār Suṭṭuf. - 143, 148, 150.  
 ʿAfrayīṭ (*ahal*). - 88, 89, 100, 173, 174,  
 175, 218, 241, 243.  
 Afreyat (*ahel*). - v. ʿAfrayīṭ (*ahal*).  
 Afrique de l'Ouest (ou occidentale). -  
 32, 95, 97, 98, 102.  
 Afrique du Nord. - 20, 80, 92.  
 A.O.F. (Afrique Occidentale Fran-  
 çaise). - 125, 156, 172, 176, 193, 197.  
 Agadir. - 23, 80, 138, 140, 145, 165,  
 171.  
 Agan. - 229.  
 Agaraktim. - 179.  
 Agargar. - 215.  
 ʿAgaybas. - 230.  
 Agayt. - 223.  
 ʿAgīlī Nmādi. - 180.  
 Aglāb. - 10.  
 ʿAglāt. - 221.  
 Aḥmad (*ahal*). - 88, 89.  
 Aḥmad (*awlād*). - 205.  
 Aḥmad Bābā (*ahal* ʿAbd al-Ḥayy). -  
 126.  
 Aḥmad Bābā *wuld* Šayyar. - 222.  
 Aḥmad Bābā *wuld* as-Šīḥ al-Muḥṭar. -  
 217.  
 Aḥmad Hammadi. - v. Aḥmad *wuld*  
 Ḥammādi.  
 Aḥmad Sālik *wuld* Bayrūk. - 191.  
 Aḥmad Salīm *wuld* ʿAfrayīṭ. - 219.  
 Aḥmad ould Boale. - 127.  
 Aḥmad Tigna *wuld* al-Mrābuṭ. - 220.  
 Aḥmad *wuld* Adda. - 126.  
 Aḥmad *wuld* Dā ʿAlī. - 213, 215.  
 Aḥmad *wuld* Hammādi. - 168, 169,  
 170, 173, 184 à 189, 192, 235.  
 Aḥmad *wuld* Laḥsan. - 205, 213, 215.  
 Aḥmad *wuld* Mḥammad. - 143.  
 Aḥmad *wuld* Muḥammad *wuld* ʿAṭmān. -  
 84, 86, 217, 218.  
 Aḥmayyan. - 235.  
 Ahmed (*ahel*). - 241, 242.  
 Ahmed Baba O/Derouich. - 237, 242.  
 Ahmed ben Sidi. - 237.  
 Ahmed el Hayba, el Heiba ou el Hiba. -  
 v. al-Hayba.  
 Ahmed Fall O/Kaddour. - 155.  
 Ahmed Hammadi. - v. Aḥmad  
 Ḥammādi.  
 Ahmed O/Mouloud O/Saloum (*ahel*). -  
 243.  
 Ahmed Salem (*ahel*). - 243.  
 Aḥšaš (*glayb*). - 103, 131, 220, 234.  
 Aibousat. - 111.  
 Aīn Sefra. - v. ʿAyn Safra.  
 Aīn Semara. - v. Smara.  
 Aioudj (*ahel*). - 155.  
 Aīoun Abdelmalek. - v. ʿAyūn ʿAbd al-  
 Malik.  
 Akšar. - 156.  
 Akšar (*awlād*). - 128.  
 Al-Bwarāt. - 148.  
 Aleya ould Chabane. - 181.  
 Alger. - 133, 136.  
 Algérie. - 10, 11, 17, 21, 81, 96, 133,  
 136, 145, 156, 159, 161, 162, 176, 182,  
 191, 193, 197.  
 Algériens. - 141, 178.  
 Alī (*ahel*). - 241.  
 Alī (*aulad*). - 66.  
 Aʿli.  
 Aʿli *ibn* ʿAbdallah. - 213, 215.  
 ʿAlī Kaḡūt. - 220.  
 ʿAlī Labbat *wuld* Takdu. - 221, 227.  
 ʿAlī l-Khāl *wuld* al-Bbayh *wuld* Qāsim  
*wuld* Sīd Aḥmad ar-Rgaybī. - 205.  
 Alī O/Yazid. - 243.  
 ʿAlī *wuld* l-Kihāl. - 220.  
 ʿAlī *wuld* Bādi. - 215.  
 ʿAlī *wuld* Ballāw. - 74.  
 Aʿli *wuld* Miyyāra. - 169, 170, 184,  
 187, 188, 189, 192, 235.  
 Aʿli *wuld* Sīd Aḥmad ar-Rgaybī. - 31,  
 61, 78, 204, 205, 206.  
 ʿAlī *wuld* ʿUmar. - 221.  
 ʿAliyāt *wuld* Ḥusayn al-Fuqrawī. - 91,  
 219.

- Aliyin (ahel). - 241.  
 Alla O/Hamadi (ahel). - 242.  
*Allemagne*. - 137.  
 Allemands. - 153, 165, 166.  
 Almonte (E.). - 151, 194.  
 Almoravides. - 38, 47, 76, 138.  
 Alūs. - 234.  
 A<sup>c</sup>mar (*awlād*). - 75, 78, 214.  
 Amar (oulad). - 241.  
 al-<sup>c</sup>Amar *wuld* Dāwud *wuld* A<sup>c</sup>li *wuld* Sīd Aḥmad ar-Rgaybī. - 206.  
 A<sup>c</sup>mar *wuld* Sīd Aḥmad ar-Rgaybī. - 31, 61, 204, 205.  
 l-Amḍanna. - v. Lamdanna.  
 Amdeiza (ahel). - 242.  
 l-Amḡad. - v. Lamḡad (*ahal*).  
 al-Amḡad *wuld* Faḡīr *wuld* Qāsim *wuld* Sīd Aḥmad ar-Rgaybī. - 205.  
 Ammeir (ahel). - 241.  
 ‘Ammī ‘Umar *wuld* Muḥammad al-Ḥalīl. - 187.  
 Ammuni (*awlād*). - 170, 227.  
*Amoggar*. - 110.  
 Amsaga. - 225.  
 Amuḡḡar. - 229.  
*An Dagan*. - 213.  
*Anglais*. - 68, 98, 142.  
*Anti-Atlas*. - 24, 55, 138, 151, 155, 171, 195.  
*Aouguelmin*. - v. *Goulimine*.  
*Aouker*. - v. *Awkar*.  
*Aqqa*. - 191.  
*Arabes*. - 48, 53, 54, 59, 60, 64, 65, 90, 133, 163.  
 el-Arabi. - 81.  
*Arabie*. - 54, 76.  
 Arbaumont (J. d’). - 15.  
 A<sup>c</sup>rayb. - 215.  
 ‘*Arīda*. - 102, 220.  
 al-Arouci. - v. Sīd Aḥmad al-‘Arūsī.  
 al-‘Arūs. - 46.  
 Arusien. - v. ‘Arūsī’īn.  
 ‘Arūsī’īn. - 39, 43 à 46, 57, 59, 60, 62, 65, 73, 74, 100, 111, 112, 115, 147, 148, 163, 168, 188, 189, 213.  
 l-‘Arūsī *wuld* Bābā Ḥammū. - 170, 186, 187, 235.  
 ‘Arūsīyya. - 46, 58.  
*Asāba*. - 22.  
*Asabat al-Ḥassyān*. - 223.  
 Asar (oulad). - 74.  
 Asensio (J.). - 43, 58.  
*Assla*. - 133.  
*Atar*. - 23, 39, 127, 128, 129, 132, 144, 150, 153, 155, 157, 158, 160, 161, 171, 173 à 176, 178, 184, 187, 188, 192, 233, 240, 241.  
 ‘*Atarša*. - 216.  
*Atlantique*. - 105, 143, 176.  
*Atlas*. - 94, 140, 141, 145, 148.  
 ‘*Aṭmān (ahal)*. - 108.  
 Atman (Aṭ). - v. ‘Aṭmān (*ayt*).  
 ‘*Aṭmān (ayt)*. - 52, 53, 54, 56, 57, 58, 63, 68, 73, 101, 119, 167.  
 ‘*Aṭmān wuld* al-Makki at-Thālī. - 216.  
 Aṭṭa (*ayt*). - 152.  
 Augiéras. - 162, 179.  
*Awaynat Lagra’a*. - 216.  
*Awaynat Turkuz*. - 222.  
 ‘*Awīsāt*. - 205, 216.  
*Awkar*. - 47.  
*Awsard*. - 83, 110, 221.  
 ‘*Ayad aḡ-Ḡrarī*. - 224.  
 Ayaycha. - v. ‘Ayayša.  
 ‘*Ayayša*. - 170, 235.  
*Aydār*. - 205.  
 ‘*Ayn al-Barka*. - 222.  
 ‘*Ayn al-Kahala*. - 226.  
 ‘*Ayn bin Tilī*. - 234.  
 ‘*Ayn Safra*. - 133, 135, 171.  
 ‘*Ayūn ‘Abd al-Malik*. - 162, 178, 179, 186, 189.  
*Azadir*. - 219.  
*Azawād*. - 10, 57, 65, 67, 90, 128, 147, 148, 155, 160, 163, 187.  
*Azîzâ*. - 66.  
*Azwāfiḍ*. - 54, 56.

## B

- Ba<sup>c</sup>. - 205.  
 Ba (M.A.). - v. Mahmadou Ahmadou Ba.  
 Bā Ahmad. - 134.  
 Bā A<sup>c</sup>li (*ahal*). - 102, 220, 241.  
 Ba Amar (ahel). - 241.  
 Bā Amran (*ayt*). - 151.  
 Baba (O/). - 241.  
 Bābā ‘Ammī (*ahal*). - 206.  
 Baba Hammou (ahel). - 242.  
 Baba Houna (ahel). - 243.  
 Bachir (ahel). - 241.

- Bād (*ahal*). - 102, 220.  
 Baḍay *wuld* al-Bārdi. - 91, 219.  
 Bādi. - 213.  
 al-Bādi (*ahal*). - 218.  
 al-Bādi *wuld* 'Abdallah. - 216.  
 Balla O/Mbark. - 237.  
 Ballāw (*ahal*). - 31, 74, 88, 100, 172, 173, 174, 186, 187, 189, 192, 206, 215, 216, 218, 235, 241, 242.  
 Ballāw *wuld* Mūsā *wuld* A'li *wuld* Sīd Aḥmad ar-Rgaybī. - 31.  
 Balqāsīm *wuld* Brahim. - 205.  
 Balqāsīm *u* Brahim (*ahal*). - 73, 102, 116, 205, 220, 224.  
 Ba Mouis (ahel). - 241.  
 Bāni. - 52, 104, 123, 152.  
 Banū Hafyān. - 204.  
 Banū Ūnīya. - 206.  
 Banū Ḥasan. - 20, 25.  
 al Bār. - v. al-Bār *wuld* al-Ḥabīb.  
 al-Bārdi (*ahal*). - 90.  
 el-Bar O/Mohamed. - 241.  
 al-Bārdi *wuld* 'Abdallah. - 216.  
 Berek ould Abdallah ould Moham-med. - 182.  
 Bargad. - 217.  
 Bārik Allah (*ahal*). - 66, 148, 189.  
 Barka (ahel). - 241.  
 Barkat Zammūr. - 217, 221.  
 Barrīm (ayt). - 206.  
 al-Bār *wuld* al-Ḥabīb. - 187, 188, 189.  
 Barry (B.). - 69.  
 Baruja (C.). - 100, 110, 111, 112, 119.  
 Basset (R.). - 66, 69.  
 Baten. - v. Bātin.  
 Bātin. - 226, 227, 229, 233.  
 Bayḍān. - 19.  
 Bayed (ahel). - 242.  
 Bayrūk (*ahal* et *awlād*).  
 Bayrūk *wuld* Mḥammad *wuld* Fa 'Abīd Allah. - 80, 81, 94, 96, 98, 99, 101, 112, 142, 150.  
 al-Bbayhāt. - 31, 74, 193, 213, 215, 235.  
 Bbayh *wuld* Qāsīm *wuld* Sīd Aḥmad ar-Rgaybī. - 31, 205.  
 Béchar (*djebel*). - 134.  
 Beibou O/Sidi Brahim (ahel). - 242.  
 Beidallah (ahel). - 241.  
 Beīrouk. - v. Bayrūk.  
 Bellao (ahel). - v. Ballāw (*ahal*).  
 Belqacem ou Brahim. - v. Balqāsīm *u* Brahim.  
 Benhaia (O/). - 241.  
 Ben Hamdi (ahel). - 242.  
 Beni 'Arouš. - 45.  
 Beni Guil. - 133.  
 Beni Hassân. - v. Banī Hassan.  
 Ben Kaimat (ahel). - 241.  
 Ben Nacer (O/). - 242.  
 Benz (F.). - 144, 150, 153.  
 Beraber(s). - v. Brābar.  
 Berābich. - v. Brābiš.  
 Berlin (conférence de). - 143.  
 Beslay (F.). - 15.  
 Béthencourt (J. de). - 142.  
*el Beyed el Mahla*. - 127.  
 Beyries. - 177, 178.  
 Beyrouk. - v. Bayrūk.  
 Billa (ayt). - 101, 119, 219, 220.  
 Billāl *wuld* Aḥmad al-Kihāl. - 224.  
*Bir Amran*. - 181, 182.  
 Bīrī (*awlād*). - 148, 183.  
*Bir Iguini*. - 240.  
*Bir Matlani*. - 225.  
*Bir Moghreïn*. - v. *Bir Umm Grayn*.  
*Bir Tedebuset*. - 108.  
*Bir Umm Grayn*. - 81, 83, 106, 150, 193, 216, 218.  
*Bir Zraygāt*. - 162, 163, 180, 181, 182, 240.  
*Bir Zreïgat*. - v. *Bir Zraygāt*.  
 Blanc (*cap*). - 143.  
 Bock. - 195.  
 Boeibate (ahel). - 241.  
 Boeida (ahel). - 241.  
 Boedi (O/). - 242.  
 Boijhari (O/). - 241.  
 Bojador (*cap*). - 142, 143.  
 Bollé. - 186, 188.  
 Bonelli (E.). - 143.  
 Bou Aillé (ahel). - 242.  
 Boubeker (ahel). - 241.  
 Boudaya O/Saloum (ahel). - 243.  
 Bouellah (ahel). - 242.  
 Bougana. - 132.  
 Bou Hadda (ahel). - 242.  
 Bouhaya O/Daha. - 242.  
 Bouichir (ahel). - 242.  
 Boukhari O/Béchir. - 241.  
 Boukreiss O/Abd. - 241.  
 Bouna O/Sidi Mohamed. - 237.  
 Bouras. - 233.  
 Bourguiba. - 47.

- Bou Sba (oulad). - v. Bū as-Sba<sup>c</sup> (*awlād*).  
 Bou Semghoune. - 133.  
 Bouthabet (Aulad). - 66.  
 Bouzeid (ahel). - 242.  
 Brābar. - 73, 92, 102, 103, 152, 164, 219, 220.  
 Brābīch. - v. Brābiš.  
 Brābiš. - 63, 65, 66, 90, 91, 147, 148, 196, 219.  
 Brahim (ahel). - 241, 242, 243.  
 Ben Brahim al-Khalil (cheikh). - 113.  
 Brahim Mohamed (ahel). - 242.  
 Brahim (O/). - 241.  
 Brahim O/Saloum (ahel). - 243.  
 Brahim ou Daoud. - v. Brahim u Dāwud.  
 Brahim ould (Abdallah ould) Ely Mbil-lal. - 178, 189.  
 Brahim ould Mogueya. - v. Brahīm wuld Mugiya.  
 Brahīm u Dāwud (*ahal*). - 31, 73, 74, 102, 179, 180, 193, 213.  
 Brahīm wuld ‘Abdallah. - 215.  
 Brahīm wuld Dāwud wuld Qāsīm wuld Sīd Aḥmad ar-Rgaybī. - 205.  
 Brahīm wuld Mugiya. - 186.  
 Brahīm wuld Muḥammad wuld ‘Afrayīt. - 218.  
 Brahīm wuld Muḥammad wuld ‘Umar. - 216.  
 Brakna. - 22, 64, 65, 123, 158, 233.  
 Braygna. - 117, 224.  
 Braykāt. - 205.  
 Brayk wuld Faqīr wuld Qāsīm wuld Sīd Aḥmad ar-Rgaybī. - 205.  
 Brissaud. - 146, 183, 195, 196.  
 Brosset (D.). - 180, 196.  
 Broussonnet. - 94.  
 Brugnot. - 146.  
 al-Bū. - 169.  
 Bū as-Sba<sup>c</sup> (*awlād*). - 9, 10, 37, 39, 43, 44, 47, 57, 71, 72, 73, 75, 76, 77, 81, 83, 94, 111 à 116, 125, 136, 138, 147, 148, 156, 157, 163, 192, 202, 213, 214, 216, 217, 222, 223, 224, 225, 227, 228, 230, 242.  
 Bubba (šarr). - 43, 44, 46, 59, 60, 65, 67.  
 Bū Garfa. - 86, 217.  
 Bū Garn. - 169.  
 Buḥari wuld Brāhīm. - 222.  
 Bū-Karzī (ou Karziya) (*awlād*). - 205, 219.  
 Burbus. - 63.  
 Burhīm (*awlād*). - 193, 235.  
 Bū Zayd wuld Muḥammad Brāhīm wuld ‘Afrayīt.  
*al-Bwarāt*. - 128, 130, 132, 150.  
*Bwāṭin*. - 235.
- C
- Caire (*Le*). - 107.  
 Canaries (*îles*). - 142, 167.  
 Cap Juby. - 39, 144, 153, 157, 191, 237.  
 Carde. - 172, 173, 195.  
 Casablanca. - 139, 140.  
 Cauneille (A.). - 40, 58, 67, 69, 102, 110, 111, 119.  
 Cercera (D.J.). - 143.  
 Chaamba. - 178.  
 Chaïman. - 184 et v. *Tuḡunīn*.  
 Champault (D.). - 15.  
 Charwat (ghazzi). - v. Šarwāt.  
 Chassey (F. de). - 15.  
 Chazal. - 183, 196.  
 Chazelas. - 193.  
 Chebana. - 66.  
 Chebih. - 164.  
*Chebeika et Chebika*. - v. Šbayka.  
*Chech (erg)*. - v. Šaš.  
*Chedmiya*. - 182.  
 Cheikh (oulad). - v. Šīḥ (*awlād*).  
 Cheikh Ahmed el Hiba. - v. al-Hayba.  
 Cheikh Dahman. - v. Daḥman wuld Habib wuld Bayrūk.  
 Cheikh Hamzett. - 15.  
 Cheikh Ma el Aïnin. - v. Mā al-‘Aïnīn.  
 Cheikhna ould Sidi Ali. - 15.  
 Cheikh O/Sid. - 237.  
 Cheikh Saad Bou. - v. Sa‘ad Bu.  
 Cheikh Sidia. - v. Sīdiya.  
 Chengra. - 38.  
 Chérif (ahel). - 241.  
 Chikh al Koury. - 188.  
*Chinguetti*. - v. Šingīti.  
 Chleuhs. - 19, 38, 138, 140, 165.  
 Chorfa (ahel). - 242.  
 Choteau. - 175, 177, 196.  
*Chreirik*. - v. Šrayrik.  
 Claudel. - 126, 127, 146.

Colin (G.-S.). - 57.  
*Colomb-Béchar*. - 171.  
 Compagnie saharienne du Touat. -  
 135, 162, 171, 178.  
 Coppolani (X.). - 123, 124, 148, 233.  
 Cordani (M.). - 15.  
 Cordani (M.M.-C.). - 15.

## D

Dā 'Alī (*ahal*). - 205.  
 Dadda (*ahal*). - 205.  
 Daddi (*ahel*). - 242.  
*Dadès*. - 140.  
 Dāf (*ahal*). - 189, 192.  
 Dāh (*ahal*). - 205.  
 ad-Ḍahabi. - 43.  
*Dahla*. - 145.  
 Dahman *wuld* Ḥabīb *wuld* Bayrūk. -  
 98, 101, 137, 219.  
*Dakar*. - 23, 97, 102, 136, 139, 173, 176.  
*Dakhla*. - v. *Dahla*.  
*Doman*. - 229.  
 Dami (*ahel*). - 243.  
 Daoud (*oulad*). - v. Dāwud (*awlād*).  
 Dār. - 233.  
*Dara*. - v. *Dar'a*.  
*Dar'a*. - 9, 17, 19, 21, 22, 42, 50, 59, 63,  
 66, 77, 113, 135, 138, 140, 143, 144,  
 149, 150, 152, 156, 158, 167, 201, 203,  
 204, 215, 222.  
*Darraman* ('*glāt*). - 230.  
 Daugan. - 171.  
 Dāwud (*awlād*). - 78, 175, 188, 192,  
 193, 215, 223, 235, 243.  
 Dāwud *wuld* A'li *wuld* Sīd Aḥmad ar-  
 Rgaybī. - 31, 205, 206.  
*Dayira*. - 224.  
 Deddi (*ahel*). - 243.  
 Deia (O/). - 242.  
 Deid (*ould*). - 190.  
 Deleim (*ahel*). - 241.  
 Delim (*oulad*). - v. Dlaym (*awlād*).  
 Demouine (*ahel*). - 242.  
*Denader*. - 181.  
*Derā*. - v. *Dar'a*.  
 Derouich (*ahel*). - 243.  
*Dhar*. - v. *Ḍār*.  
 Dhīl *wuld* Sīdī Bābā. - 226, 227, 229,  
 230, 231, 233.

Dhīl *wuld* Muḥammad *wuld* Mbārd. -  
 86, 218.  
 Dibi ben Bodaye. - 237.  
 Didi (O/). - 243.  
 Dih *ould* Daf. - 14.  
 Dinaux. - 171.  
 Djetal (*Aulad*). - 66.  
*Djenan el Dar*. - 134.  
 Djerir (*ouled*). - v. Ġarīr (*awlād*).  
*Djouf*. - v. *Gawf*.  
 Dlaym (*awlād*). - 9, 10, 37, 38, 39, 57,  
 59, 62 à 68, 71, 73, 79, 83, 87, 90, 91,  
 93, 94, 99, 100, 101, 107, 108, 112, 115  
 à 117, 126, 128, 136, 138, 143, 144,  
 145, 148, 163, 164, 168, 171, 176, 183,  
 185, 189, 192, 198, 202, 207, 213, 215,  
 219, 220, 224, 228.  
 Dmwisāt. - 116, 224.  
 Don Alvarez Perez. - 143.  
 Dou el (*ahel*). - 243.  
 Doui Mansour. - 66.  
 Doui Ménia. - 134.  
*Dra ou Draa*. - v. *Dar'a*.  
*Orag*. - 221.  
 Dubief (J.). - 110, 111, 119.  
 Dufour. - 174 à 180, 196.  
 Douls (C.). - 74, 94, 101, 119.  
 Doutte (M.). - 58.  
 Duleim - v. Dlaym.  
 Dupire (M.). - 15.  
 ad-Dwayn. - 235.  
 Ḍwī Ḥasan. - 53, 63.  
 Ḍwī Ḥassān. - v. Ḍwī Ḥasan.

## E

Eutman. - v. Aṭmān.  
 Eatmān ibn Manda. - 52.  
 Eleb. - 127.  
*Eljeroura*. - 134.  
 Ely ben Abdallah (*ahel*). - v. A'li *ibn*  
 'Abdallah.  
 Ely O/Beila. - 237.  
 Ely O/Saloum (*ahel*). - 243.  
 Ely Saloun O/Mohamed O/Brahim  
 O/Saleum. - 243.  
 Ely *ould* Meyara. - v. A'li *wuld* Miyyāra.  
*Espagne*. - 21, 117, 123, 141, 143, 144,  
 148, 149, 166, 176, 177, 180, 191, 193,  
 194, 238.

Espagnols. - 63, 98, 142, 144, 145, 151, 153, 157, 164, 165, 176, 177, 191, 192, 235, 237.

Etchaga el Khattat (ahel). - 189.

Ethman (ahel). - v. *Aṭmān (ahal)*.

Eūmours Sahra. - 133.

*Europe*. - 96, 97, 98, 143.

Européens. - 81, 96, 124, 135, 142, 189.

Eydda O/Mohamed O/Ghadi. - 241.

## F

Fadel (ahel). - 241.

Fadel O/Haimedaha. - 237.

Fādiliyya. - 104.

Fādīl *wuld* Brahīm. - 213.

Faidherbe. - 96, 102, 118.

Fal Abid Allah *wuld* Salem. - 94.

al-Fanniš. - 215.

al-Faqīr *wuld* Qāsim *wuld* Sīd Aḥmad ar-Rgaybī. - 31, 33, 205.

Faṭma mint al-Khalil. - 14, 40.

*Fdirik*. - 57, 165, 184, 191.

*Fès*. - v. *Fez*.

Feten oudl Moulaye. - 14, 15.

*Fez*. - 76, 85, 97, 135, 136, 137, 138, 139, 146, 147, 217.

*Figuig*. - 133, 134, 135.

Filālā. - 60.

Filaliens. - 138.

Flye Sainte Marie. - 178.

Foqra. - v. *Fuqrā*.

Fournier. - 195.

al-Frā. - 218.

*Frah*. - 217.

Français. - 68, 104, 125, 126, 130, 132, 134, 135, 136, 137, 139, 144, 145, 148, 150, 152, 153, 155, 157, 161, 162, 166, 168, 182, 186, 187, 190, 191, 233, 235.

France. - 43, 105, 114, 117, 123, 129, 133, 134, 135, 136, 140, 142, 143, 144, 146, 149, 150, 151, 152, 153, 155, 156, 159, 161, 164, 168, 171, 173, 174, 175, 177, 185, 190, 191, 193, 194, 233, 234.

Front Polisario. - 13.

*Fum Tazzu*. - 213, 214.

*Fuqrā*. - 31, 33, 74, 92, 171, 173, 174, 179, 191, 193, 213, 215.

*Fušt*. - 10, 223, 224, 230, 231.

## G

*Gab*. - 228.

*Gaada*. - v. *al-Ga'ada*.

*al-Ga'ada*. - 60, 61, 62, 71, 137.

Gaden. - 150, 160, 161, 166, 168, 171, 172, 174, 175, 194, 195.

Gāh *wuld* Darwīš. - 170.

*Gaššar*. - 234.

Gatroux. - 196.

Gazūla. - 206.

*Gçayb*. - v. *al-Ksayb*.

*Gdar Talḥ*. - 216.

Gendouz (oulad). - 38.

Ghailane (Ulad). - v. *Gaylān (awlād)*.

Ghallaouiya. - v. *Galawiya*.

Gharraba. - v. *Ġaraba*.

Gheilane (oulad). - v. *Ġaylān (awlād)*.

Gherard. - 130, 131, 234.

Gillier. - 131, 145, 146.

Glāwi Madanī. - 140, 141.

*Għimin*. - v. *Goulimine*.

*Gmaku*. - 222.

*Gnaydlif*. - 219.

*Gorgol*. - 47.

*Goulimine*. - v. *Għimin* - 39, 80, 81, 94, 98, 101, 137, 142.

Gouraud. - 124, 126, 133, 136.

Gourrara. - 134.

Gravil. - 173.

*Grawā*. - 220.

Graybīs. - 214.

Grufflet. - 192.

*Gseibe*. - v. *al-Ksayb*.

*Guelta Zemmour*. - v. *Zammūr (Gulta)*.

*Guinée*. - 105.

*Guir (oued)*. - 134.

*Gūr al-Bchmiya*. - 217.

*Gūr Amuġġar*. - 227.

*Gūr Gnayfīd*. - 83.

## Ġ

Ġarīr (*awlād*). - 134, 224.

Ġawf. - 179.

Ġazūla. - 54.

al-Ġazūlī. - 42, 58.

Ġazūlisme. - 47, 76.

Ġazūliyya. - 49.



Ġdīd *wuld*. - 92, 219.  
 Ġinħa. - 205.  
 aġ-Ġmal (*ayt*). - 52, 53, 54, 56, 57, 58,  
 60, 63, 68, 73, 77, 80, 99, 100, 101,  
 112, 137, 166, 167, 219, 220.

## Ġ

Ġalamān. - 22, 176.  
 Ġalawīya. - 180, 181, 240.  
 Ġaraba (*ahal*). - 178, 196.  
 Ġasaramt. - 170, 229.  
 Ġaylān (*awlād*). - 39, 48, 107 à 112,  
 132, 154, 170, 175, 176, 179, 186, 192,  
 202, 221, 222, 225, 234.

## H, Ĥ, Ħ

Habib ould Bellal. - v. Lħabīb *wuld*  
 Billāl.  
 Ĥabši. - 59, 205.  
 al-Ĥadad (Galb). - 226.  
 Ĥadj (ahel). - v. Ĥāġ (*ahal*).  
 Ĥadrami. - 105.  
 Ĥafyān. - 50, 51.  
 al-Ĥāġ. - 127.  
 Ĥāġ (*ahal*). - 189, 241.  
 Ĥāġ al-Bašīr. - 217.  
 al-Ĥāġ Muħtār. - 64.  
 el Ĥaj. - v. al-Ĥāġ.  
 Ĥalī Hanna *wuld* al-Wālī. - 165, 166.  
 al-Ĥalīl (*awlād, ahal*). - 127, 183.  
 al-Ĥalīl *wuld* al-Ĥalīl. - 173.  
 al-Ĥalīl (*wuld* Mħammad) *wuld*  
 Ĥamdā. - 216.  
 Ĥamadi O/Saloum (ahel). - 243.  
 Ĥamdi ben Ĥaīssan. - v. Ĥamdī *wuld*  
 Ĥaysān.  
 Ĥamdī *wuld* Ĥaysān. - 180.  
 Ĥamed Hammadi. - v. Aħmad Ĥam-  
 mādi.  
 Ĥamès (C.). - 15.  
 Ĥamian Djemba. - 133.  
 Ĥamid (O/). - 243.  
 Ĥammadi (ahel). - 243.  
 Ĥammou ould Ĥaymedaha. - 14.  
 Ĥamr. - 63.  
 Ĥank. - 22, 50, 162, 176, 182, 184, 218.

Hank as-Sakkum. - 218.  
 Ĥannūn *wuld* al-Lab *wuld* al-Ĥāġ. -  
 218.  
 Ĥannūn *wuld* Muħammad *wuld* Bābā. -  
 220.  
 Ĥanni *wuld* Bbayh *wuld* Qāsim *wuld*  
 Sīd Aħmad ar-Rgaybī. - 205.  
 Ĥaouz (*de* Marrakech). - v. Ĥawz (*de*  
 Marrakech).  
 Ĥarawī. - 51, 59, 204.  
 Ĥariṭani *wuld* Miska. - 217.  
 Ĥasan (ancêtre des Dwī Ĥassān). - 9,  
 66, 67.  
 Ĥassan (auład). - 66.  
 Ĥassana (Šayħ) *wuld* Ma' al-‘Aynīn. -  
 128.  
 Ĥawz. - 10, 22, 38, 47, 58, 65, 104, 105,  
 106, 128, 136, 147, 155, 160, 163, 187,  
 233.  
 Ĥawz (*de* Marrakech). - 65, 77, 147.  
 al-Ĥayba *wuld* Mā' al-‘Aynīn. - 128,  
 136, 137, 139, 140, 141, 146, 148, 149,  
 150, 151, 152, 153, 155, 156, 157, 164,  
 165, 195.  
 Ĥeddi (O/). - 241.  
 el Ĥeiba. - v. al-Ĥayba.  
 Ĥenoune Blal. - 15.  
 el Ĥiba. - v. al-Ĥayba.  
 Ĥimyārite. - 64, 76.  
 Ĥlayb (*ahal*). - 205.  
 Ĥmād Bābā *wuld* ‘Abd aġ-Ġalīl. - 223.  
 Ĥmād Lahsan al-Barbrī. - 220.  
 Ĥmaydiyāt. - 25, 217.  
 Ĥmīn *wuld* ‘Arūsī. - 223.  
 Ĥnīga. - 43.  
 Ĥodh. - v. Ĥawz.  
 Ĥoggar. - 90, 219.  
 Hollandais. - 68.  
 Ĥouceine (ahel). - 241.  
 Ĥourcade. - 198.  
 Ĥraybisāt. - 218.  
 Ĥrayf (*ahal*). - 205.  
 Ĥraytānī *wuld* šīħ al-Muħtār. - 223.  
 Ĥriq as-sakkum (*wād*). - 102, 220.  
 am-Hums (*awlād*). - 206.  
 al-Ĥusayn (*awlād*). - 31, 74, 89, 206,  
 213, 215.  
 Ĥusayn ibn Ĥašam. - 80, 95, 113.  
 Ĥusayn *wuld* Mūsā *wuld* A‘li *wuld* Sīd  
 Aħmad ar-Rgaybī. - 31.  
 Ĥufra Wadān. - 229, 235.

## I

- Ibn Haldūn. - 53, 66, 67, 69.  
 Ida u Blal. - 215.  
 Ida u 'Īš. - 224, 229, 233.  
 Idaw-'Aïch. - v. Ida u 'Īš.  
 Idaybusāt. - 127, 155.  
 Idayqub. - 173.  
 Idayšalli. - 154.  
 Ideibouçat. - v. Idaybusāt.  
 Ideiboussat. - v. Idaybusāt.  
 Ideichelli. - v. Idayšalli.  
 Ifni. - 142, 144, 165, 191.  
 Igīdi (erg). - 10, 22, 50, 87, 90, 118, 135, 176, 178, 181, 192, 214, 219.  
 Iğil. - 107, 126, 133, 143, 178, 179, 184, 191, 192.  
 Iğilid. - 229.  
 Igli (ksar). - 134.  
 Iguidi. - v. Igīdi.  
 Iliġ. - 81, 95, 96.  
 Iliġh. - v. Iliġ.  
 Imrāgin. - 114.  
 In Salāh. - 134.  
 Institut Mauritanien de la Recherche Scientifique. - 14.  
 Inchiri. - v. Inširi.  
 Inširi. - 66.  
 Irni (wād). - 218, 220.  
 Ismael ould Bardi. - v. Ismā 'il wuld al-Bārdi.  
 Ismā 'il wuld al-Bārdi. - 169, 170, 173, 185, 192, 235, 237.  
 Izarguien. - v. Zargiyīn.

## J

- Jafar. - 64.  
 Jafrat. - 64.  
 Jâma' el Fenâ. - 45.  
 Jayed. - 179.  
 Jenha. - v. Ġinha.  
 Jiyid ould Abdi. - 15.  
 aj-jmel (aït). - v. aġ-Ġmal (ayt).  
 Jouima O/Hammadi. - 242.  
 Jraïf. - 108.  
 Juby (Cap). - v. Cap Juby.

## K

- Kal. - 223.  
 Kaori O/Omar O/Daoud. - 242.  
 Kaoui (ahel). - 241.  
 Kardūs. - 151, 152, 157, 164, 165.  
 Karkūb (wuld). - 170, 190, 191.  
 Kasbet Tadla. - 139.  
 al-Kawrī wuld al-Bardi. - 222.  
 Kerdous. - v. Kardūs.  
 Kehel (ahel). - 242.  
 al-Kdādra. - 108, 110, 112, 189, 192, 221.  
 Kedia d'Idjil. - Iğil.  
 Khali Ali (ahel). - 242.  
 Khali Henne ould Cheikh el-Wali. - 15.  
 Khalil. - v. Ḥalīl.  
 Khalil O/Mouloud O/Boualli. - 237.  
 Khebabcha. - 66.  
 Kheneg Sekoum. - 73.  
 Kitāb al-Istiqsa. - 76, 77.  
 Knīs (ahal). - 205.  
 Koreichites. - 64.  
 Kouirin (ahel). - 241.  
 Koutoubia. - 45.  
 al-Krab. - 227, 228.  
 Krākad. - 221.  
 Ksar Torchane. - 126.  
 al-Ksayb. - 187, 188, 227, 235.  
 Kunta. - 39, 43, 57, 65, 67, 72, 81, 82, 83, 90, 104, 108.

## L

- Lab. - 65, 66, 67, 83, 87, 88, 89, 90.  
 al-Lab (awlād). - 65, 79, 127, 147, 148, 156, 202, 215, 218, 227.  
 Labeid (ahel). - 243.  
 Lab wuld 'Abdallahi wuld 'Umar. - 222.  
 Laghdaf. - v. Muḥammad al-Aġdaf.  
 Lagzah. - 223.  
 Lahbeichi (ahel). - 241.  
 Lahbib (ahel). - 241, 242.  
 Lahceinat (ahel). - 242.  
 Laḥsan (awlād). - 31, 74, 88, 89, 90, 91, 100, 156, 161, 169, 178, 192, 206, 213, 215, 216, 218, 229, 235, 243.  
 Laḥsan (ayt). - 52, 53, 54, 56, 58, 77, 80, 100, 112, 165, 167, 205, 214.

- Lahsen. - v. Laḥsan.  
*Lakdaym.* - 169.  
*Lakhḍar.* - 44, 45.  
 Lalla Marnia (convention de). - 133.  
*Lamdanna.* - 117, 206, 224.  
 Lamothe. - 155.  
 Lamṣawb. - 213.  
 Laperrine. - 135, 161.  
 Lapeyre. - 178, 179, 196.  
 Larabi (ahel). - 242.  
 Laʿrayda. - 214.  
 Laroussi (ahel). - 241, 242.  
 Laroussi ben Ouali. - 237.  
 Laroussi O/Soudani (ahel). - 242.  
 Larribaud (J.). - 43, 58, 73, 74, 94.  
 La Ruelle. - 53.  
 Lauzanne. - 162, 163, 179.  
 Laʿwḡa. - 221.  
 Lbouiḥat. - v. al-Bbayḥāt.  
 Lecoq. - 185.  
 Lefdil ould el Lob ould Athman. - 127.  
 Legouacem. - v. Rgaybāt al-Gwāsīm.  
 Lekdadra. - v. al-Kdādra.  
*Lekdim.* - v. *Lakdaym.*  
 Léon l'Africain. - 44, 45, 46, 48, 63, 65, 66, 69.  
 Lesourd (M.). - 58.  
 Le Tourneau (R.). - 58.  
*Lévrier (baie du).* - 183.  
*Lgaʿada.* - v. *al-Gaʿada.*  
 Lgouacem. - v. Rgaybāt al-Gwāsīm.  
 Lḡabīb *wuld* Billāl. - 173, 180, 181, 182.  
 Lḡabīb *wuld* Dīaymī. - 216.  
*Liboirat.* - v. *al-Bwarāt.*  
 Lloyd Cabot Brigg. - 43, 58.  
 el Lob (oulad). - v. al-Lab (*awlād*).  
*Londres.* - 96.  
 Lyautey. - 135, 141, 149, 150, 167, 173, 194.  
*Lybie.* - 63.
- M**
- Mā al-ʿAynīn (le *ṣayḥ* ou Ṣayḥ. - 76, 82, 83, 84, 98, 104, 105, 106, 107, 109, 110, 111, 115, 118, 124, 125, 126, 130, 131, 134 à 139, 142, 144, 147 à 153, 156, 164, 165, 167, 170, 174, 223, 224, 234.  
 Mā al-ʿAynīn (*ahal*). - 116, 147, 153, 157, 165, 173, 184, 185.  
 Maaref (berbères). - 67.  
 Mackenzie (D.). - 98, 142.  
 Mac-Mahon. - 189.  
*Māḡabāt al-Kubrā.* - 9.  
*Maghreb.* - 9, 47, 64, 76, 93, 95, 98, 135, 140, 197.  
 al-Maḡlūl *wuld* Muḡammad Ṣayn. - 215.  
 Mahchil. - v. Maʿqil.  
 Maḡḡūb *wuld* Maḡlūl. - 81, 216.  
*el-Maḡla.* - 126.  
 Mahmadou Ahmadou Ba. - 65, 69, 173, 179.  
 Maḡmūd *wuld* al-Ḥalīl. - 173.  
 Makhzen. - 138, 149, 151, 238.  
 al-Makki *wuld* Mmayo. - 214.  
*al-Maʿlag.* - 108, 111, 215, 222.  
*Mali.* - 17, 29, 65, 187.  
*el-Mallague.* - v. *al-Malag.*  
 Mamina *wuld* Sīdati. - v. Muḡammad al-Amīn *wuld* Sīdati.  
 Mamou (*ahel*). - 242.  
 Mangin. - 141, 148.  
*Al-Mandhar.* - 221.  
 Mantallah (O/). - 242.  
 Maʿqil. - 9, 43, 44, 48, 52, 53, 59, 66.  
*Maqṭayr (erg de la).* - 22, 118, 162, 173, 192.  
*Maqteir.* - v. *Maqṭayr.*  
 Marabbi Rabbu. - 148, 150, 151, 152, 157, 164, 165, 167.  
 Mariem mint Touilem. - 15.  
*Maroc.* - 10, 11, 17, 21, 43, 58, 63, 76, 77, 81, 87, 97, 98, 101, 113, 115, 125, 128, 133, 134, 135, 138, 139, 140, 141, 143, 144, 145, 148, 149, 156, 159, 166, 167, 170, 172, 173, 177, 191, 193.  
 Marocains. - 139, 140, 141, 149.  
*Marrakech.* - 45, 65, 76, 77, 85, 128, 137, 139, 140, 141, 147, 171, 217.  
 Mašzūf. - 187, 192, 229.  
 Martin (A.G.P.). - 135, 138, 146.  
 Martin (H.). - 76, 77, 94.  
 Marty (P.). - 43, 47, 58, 94, 106, 119, 138, 146.  
 Marzūḡ *wuld* Bbayḡ *wuld* Qāsīm *wuld* Sīd Aḡmad ar-Rgaybī. - 205.  
*Massa.* - 80.  
 Masseh (*ghezzi*). - v. Msayḡ.

- Maures. - 11, 20, 21, 22, 23, 24, 37, 58, 67, 94, 101, 105, 129, 142, 151, 172, 175, 186, 190, 192, 233.
- Mauritanie*. - 10, 11, 13, 15, 16, 17, 21, 26, 50, 57, 67, 76, 100, 113, 123, 125, 128, 129, 133, 136, 139, 145, 148, 149, 151, 153, 157, 158, 160, 161, 162, 163, 164, 166, 167, 169 à 173, 175, 178, 179, 180, 184, 185, 189, 190, 191, 193, 197, 233, 235, 239, 240.
- al-Mawlāt (*awlād*). - 39, 64, 65, 67, 68, 69, 71, 89, 90, 91, 92, 202, 205, 218, 219.
- Mawlāy ‘Abd al-‘Azīz. - 106, 125, 134.
- Mawlāy ‘Abd ar-Rahmān. - 85, 217.
- Mawlāy Aḥmad al-Mansūr. - 43, 45.
- Hawlāy al-Hasan. - 98, 101, 134, 142.
- Mawlāy A‘li *wuld* ‘Umar as-Sa‘adī. - 217.
- Mawlāy Hāfiḥ. - 137, 139, 140.
- Mawlāy Idrīs. - 125.
- Mawlāy Ismā‘il. - 68.
- Mawlāy Muḥammad. - 80.
- Mawlāy Muḥammad *ibn* ‘Abdallah. - 76.
- Mawlāy Zayn. - 233, 237.
- Mayid (ahel). - 243.
- Maylīd *u* Masa‘ūd. - 223.
- Maymuna *bint* Aḥmad al-‘Aliyīn. - 148, 151, 152, 164, 165, 166.
- Mbārak *wuld* Aḥmad al-Bārdi. - 91, 219.
- Mbārak *wuld* as-Sgīr. - 215.
- Mbark (ahel). - 242.
- Mbarka *bint* Muḥammad *wuld* al-Qaḍī. - 215.
- Mbarkat *wuld* A‘li. - 91, 219.
- Mbayraka. - 217.
- M’beia. - 133.
- Mdāfa’ag-Gmaz*. - 213.
- Mdāfa as-Sadmāt. - 213.
- Mebrouk (ahel). - 242.
- Mechdouf. - v. Mašzūf.
- Médine*. - 41.
- La Mekke*. - 106.
- Meknès*. - 45, 66.
- Merabtines. - 243.
- Merebbi Rebbo. - v. Marabbi Rabbu.
- Mérérides. - 58.
- Messaoud (ahel). - 241.
- Meyara (ould). - v. A‘li *wuld* Miyyāra.
- Mğūn*. - 77, 85, 214, 217.
- Mhaimed ould Khalil. - v. Mḥaymmad *wuld* Muḥammad *wuld* al-Ḥalīl.
- al-Mḥāmid*. - 59.
- Mḥaymmad *wuld* Muḥammad *wuld* al-Ḥalīl. - 132, 172, 174.
- Miege (J.-L.). - 118, 119.
- Miğik. - 235.
- Mijik*. - v. Miğik.
- Miknasah*. - v. Meknès.
- Miské (A.-B.). - 15, 40, 69, 119, 140, 143, 146, 185, 196.
- al-Mmay. - 74, 213.
- al-Mmaylīd. - 217.
- Mmayya (*awlād* ou *ahal*). - 156, 206, 215.
- Modat. - 151, 154, 194, 195.
- Mogador*. - 80, 98.
- Mohamedel Maamoun. - v. Muhamdil Mamūn *wuld* A‘li Ṣayḥ.
- Mohamed (ahel). - 242.
- Mohamed Abderrahman O/Sidi Ahmed. - 241.
- Mohamed Beyrouk. - v. Bayrūk.
- Mohamed Bidane (ahel). - 242.
- Mohamed ould Eli ould Bakou. - 127.
- Mohamed Fadel. - v. Muḥammad Fāḍil.
- Mohamed Lahbib O/Bouhara. - 241.
- Mohamed Lamine (O/). - 241.
- Mohamed Lamine O/Sidi. - 242.
- Mohamed O/Deddi. - 243.
- Mohamed O/ Hamda (ahel). - 242.
- Mohamed Salem O/Brahim. - 243.
- Mohamed ould Najem. - v. Muḥammad *wuld* Nāğim.
- Mohamed Abderrahman ould Ali ould Dhill. - v. Muḥammad ‘Abd ar-Rahman *wuld* Dhīl.
- Mohammed Laghdaf. - v. Muḥammad al-Ağdaf.
- Mohammed Lamine ould Mohammed ould Brahim. - 189.
- Mohammed Mahmoud ould Ndi. - v. Muḥammad Maḥmūd *wuld* an-Ndī.
- Mohammed Mouloud ould Daddah. - v. Muḥammad Mawlūd *wuld* Dad-dah.
- Mohammed Nadjim. - v. Muḥammad *wuld* Nāğim.

- Mohammed oud Khalil. - v. Muḥammad *wuld* al-Ḥalīl.
- Mohammed ben Sidi Salem. - 237.
- Mohammed Salem. - v. Muḥammad Sālīm.
- Mohammed Salem oud Afreyet. - v. Muḥammad Salīm *wuld* 'Afrayīt.
- Mohandel Maamoun. - v. Muḥamdīl Mamūn *wuld* A'li Šayḥ.
- Mokhtar oud Hamidou. - v. Muḥtār *wuld* Ḥamidūn.
- Moktar oud Najem. - v. Muḥtār *wuld* Nāgīm.
- Montané Cap des Bosc. - 125, 146.
- Monteil (V.). - 40, 52, 58.
- el-Morra. - 134.
- Moujtaba. - 166.
- Moulaï Ahmed ech-Chems. - 135.
- Moulat(e) (oulad). - v. al-Mawlāt (*awlād*).
- Moulaye oud Boukhreiss. - 14.
- Moulay' el Hassan. - v. Mawlāy al-Ḥasan.
- Moulay Hafid. - v. Mawlāy Ḥāfiḏ.
- Moulay Hafid. - v. Mawlāy Ḥāfiḏ.
- Moutounsi*. - v. *Umm Tunṣī*.
- Mouret. - 128, 129, 130, 131, 133, 146, 147, 148, 149, 150, 163, 170, 194.
- Moussa (oulad). - v. Mūsā (*awlād*).
- Moussani. - 104.
- Moussa ou Ali (ait). - v. Mūsā ū 'Alī (*ayt*).
- Moyen Orient*. - 20, 71.
- al-Mrabūt (*ahal*). - 103, 220.
- Mraybāt. - 205, 215.
- Mrazgi(ya). - 205.
- Msayḥ. - 109, 111, 222.
- Msayḥīn*. - 226.
- al-Msayyad. - v. al-Msīd.
- al-Mšīd*. - 59.
- al-Mudnīn. - 31.
- Muḥamdīl Mamūn *wuld* A'li Šayḥ. - 164, 170, 173, 184, 185, 189, 190.
- Muḥammad 'Abd ar-Raḥman *wuld* Dhīl. - 178.
- Muḥammad al-Agdaf. - 148, 149, 150, 152, 157, 164, 165, 166, 167, 238.
- Muḥammad 'Alī *wuld* Sīd Aḥmad. - 216.
- Muḥammad al-Ḥwadi. - 231.
- Muḥammad al-Kawrī. - 220.
- Muḥammad al-Muḥtār bal-'Amaš. - 82, 83, 84, 85, 94, 106, 217.
- Muḥammad al-Muḥtār *wuld* an-Ndī. - 64, 69, 90.
- Muḥammad al-Qaytī *wuld* 'Abd al-Ḥayy. - 65.
- Muḥammad Bayna as-Salmi. - 218.
- Muḥammad Bra 'Afrayīt. - 215.
- Muḥammad Fāḏīl (le *šayḥ* ou Šayḥ). - 104, 105, 109, 147, 164, 223.
- Muḥammad Fāḏīl (Šayḥ) (*ahal*). - 108.
- Muḥammad al-Amīn *wuld* Sidati (dit Mamina). - 166, 185.
- Muḥammad Maḥmūd *wuld* an-Ndī. - 14, 82.
- Muḥammad Mawlūd *wuld* Daddah. - 15, 63, 65, 67.
- Muḥammad Muḥtār *wuld* La' maš. - v. Muḥammad al-Muḥtār bal-'Amaš.
- Muḥammad Sālīm (*ahal*). - 127, 147, 148, 152, 155.
- Muḥammad Sālīm *wuld* 'Abd al-Ḥayy. - 10 et *passim* (v. doc. Annexe).
- Muḥammad Sālīm *wuld* 'Abd ar-Raḥman *wuld* Bū Garn. - 113, 222.
- Muḥammad Sālīm *wuld* 'Afrayīt. - 174, 185, 216.
- Muḥammad Sālīm *wuld* Sayda. - 227, 228.
- Muḥammad Sālīm *wuld* Sīdī Muḥammad *wuld* Rašīd. - 170.
- Muḥammad Sālīm Maḥlūl. - 126.
- Muḥammad Šayn. - 213.
- Muḥammad Taqī Allāh. - 105, 169.
- Muḥammad *wuld* 'Abd al-Ḥayy. - 186.
- Muḥammad *wuld* 'Abdallah *wuld* Daha. - 88, 89, 218.
- Muḥammad *wuld* al-Ḥalīl *wuld* Ḥamdā. - 43, 100, 103, 126, 127, 128, 132, 136, 140, 150, 153, 154, 155, 156, 157, 161, 162, 163, 165, 172, 173, 174, 218, 219, 220, 234.
- Muḥammad *wuld* 'Alī *wuld* Ḥwaydi. - 228.
- Muḥammad *wuld* Brāhīm ad-Dāwdī. - 223.
- Muḥammad *wuld* Miftaḥ. - 220.
- Muḥammad *wuld* Nāgīm. - 182, 188, 189.
- Muḥammad *wuld* Šayḥ Mbārik. - 191.

Muhammad *wuld* Sīdī *wuld* Mawlāy  
 ‘Alī. - 116, 178, 224.  
 Muhammad *wuld* Yūsūf *wuld* ‘Abd al-  
 Ḥayy. - 85, 91, 216, 217, 218.  
 Muḥṭār *wuld* ‘Abayd Allāh. - 169.  
 Muḥṭār *wuld* ‘Abd al-Ayyda. - 110.  
 Muḥṭār *wuld* Ḥamidūn. - 15, 33, 43,  
 65, 69, 73, 75, 103.  
 Muḥṭār *wuld* Nāgīm. - 166, 167, 187,  
 196, 241, 242.  
 al-Muḥṭār *wuld* Sīd Brāhīm *wuld*  
 Gaylānī. - 221.  
 Mūsā u ‘Alī (*ayt*). - 80, 143.  
 Mūsā *wuld* A‘li *wuld* Sīd Aḥmad ar-  
 Rgaybī. - 31, 205, 206.  
 Mussat. - 175, 185.  
 al-Muṭnīn. - 214.  
 al-Mwanan. - 229.  
 al-Mzarrab. - 162.  
 el-Mzerreb. - v. *al-Mzarrab*.

## N

Naama. - v. Na‘ma *wuld* Mā’ al-  
 ‘Aynīn.  
 Nabga. - 217.  
 Naciri es-Slaoui (Ahmed ibn Khaleb  
 en-). - 94.  
 Nafs (an). - 109, 110, 221.  
 Naghmuḥa. - 108.  
 Naḡīm *wuld* Aḥmad Būd. - 221.  
 Najem (ahel). - 211, 242.  
 Naīmi (M.). - 58, 201.  
 Na‘ma *wuld* Mā’ al-‘Aynīn. - 152, 165,  
 166, 167.  
 N‘ayl. - 214.  
 Nbnūn. - 229.  
 Ndār. - v. *Saint-Louis*.  
 N‘deye Fily Diallo. - 15.  
 Nefar O/Yazid. - 242.  
 Nefcha. - 108.  
 Ne‘ma. - v. Na‘ma *wuld* Mā’ al-‘Aynīn.  
 Niger. - 10, 23, 26, 63, 102.  
 North West African Company. - 143.  
 Noucha (ahel). - 242.  
 Nouadhibou. - 22, 50, 151.  
 Nouakchott. - 14, 15, 45, 60, 116, 136,  
 139, 179, 190.  
 Noun (*oued*). - v. *Nūn (wād)*.

*Nūn (wād)*. - 37, 38, 52, 56, 58, 62, 68,  
 71, 72, 74, 80, 81, 83, 85, 87, 94, 95,  
 98, 99, 101, 102, 117, 128, 134, 137,  
 139, 141, 142, 145, 147, 148, 149, 150,  
 151, 156, 161, 163, 176, 191, 193, 214,  
 218, 219, 220, 235.

## O

Obissier. - 154, 157, 158, 159, 160, 172,  
 195.  
*Oglat ehel Bellao*. - 181.  
 Omar (ahel). - 241.  
 Omar O/Mahimed (O/). - 241.  
 Othman. - 66.  
*Quadane*. - v. *wadān*.  
 Ouaded (ahel). - 242.  
 Ouadjaha. - v. *Waḡaḡa*.  
 el Ouali. - v. *al-Wālī*.  
*Ouassat*. - 176.  
 Ould Aīda. - v. Sīd Aḥmad *wuld*  
 Aḥmad *wuld* Sīd Aḥmad *wuld*  
 Aydda. Oumar O/Saloum (ahel). -  
 243.  
 el Oueli. - v. *al-Wālī*.  
 el Ouelli. - v. *al-Wālī*.  
*Oum er-Rebia*. - 140.

## P

Pascon (P.). - 15, 95, 118, 119.  
 Perrigault (J.). - 170, 189, 190, 195,  
 196.  
 Ponty. - 194.  
*Port Étienne*. - 23, 39, 151, 162, 169.  
 Portugais. - 42, 43, 47, 76.  
*Port Victoria*. - 142.  
*Puerto Cansado*. - 142.  
 Puigaudeau (O. du). - 119.  
 Protectorat. - 139.  
 Puyana. - 142.

## Q

al-Qādī (*ahal*). - 205.  
 al-Qādī (*awlād*). - 31, 34, 89, 100, 132,  
 172, 174, 183, 188, 192, 213, 215, 242.  
 Qādiriyya. - 104, 105, 118, 119.

Qāsim *wuld* Aḥmad ar-Rgaybī. - 31,  
61, 202, 204, 205.  
Qasa (*awlād*). - 206.  
Quiroga. - 143.

## R

Rachid. - v. Rašīd.  
Racmen. - 63.  
Racmen *wuld* Hassan. - 65.  
*Ragba*. - 47.  
Raḥamna. - 65, 67.  
ar-Ramā. - 205.  
Ramīṭīya. - 63.  
al-Raqqithat. - 66.  
*Rašīd*. - 111, 222, 229.  
Raysūli. - 170.  
*El Regād*. - 67.  
*Regueiba*. - 47.  
*Reguiba*. - 47.  
Reguibi (ahel). - 241.  
Réguigue. - v. Rgīg *wuld* as-Sgīr.  
Rgayyag *wuld* as-Sgīr. - v. ar-Rgīg  
*wuld* as-Sgīr.  
ar-Rgīg *wuld* as-Sgīr. - 72, 73, 78, 86,  
205, 218.  
*Rhallaman*. - *Ġalamān*.  
Reine. - 177.  
Renaud (H.P.J.). - 94.  
Ressot. - 173, 195.  
Reviere de Mauny. - 180, 183, 196.  
*Rif*. - 139, 167, 176, 177.  
*Rio de Oro*. - 17, 63, 67, 98, 143, 144,  
151, 157, 169, 175, 177, 185, 189, 190,  
191, 194, 198.  
ar-Rmāt. - 221.  
Rizg (oulad). - 66.  
Rzig ben Abdi ben Hassān ben Hassān  
ben Moussa ben Hamid ben Saīd  
ben Hassān ben Mokhtar ben  
Mohammed ben Ma'qil. - 66.  
Rizzo (F.). - 143.  
Robert (S.). - 15, 57.  
Rocaithat. - 66.  
Rocca (L.). - 15.  
Rogui. - 136.  
*Rosso*. - 184.  
Ruqaybāt. - 67.  
Ruqaytat. - 66, 67.  
*Ryade*. - 45.

## S

Sā'ad Bū (Šayḥ). - 105, 150, 173.  
Sa'diens. - 43, 80.  
*Safi*. - 38, 58.  
*Sāgia*. - v. *Sāgya al-Ḥamrā'*.  
*Sāgya al-Ḥamrā'*. - 9, 17, 19, 38, 43, 44,  
45, 47, 50, 51, 52, 58 à 62, 65, 71, 73,  
75, 76, 77, 78, 83, 86, 87, 90, 98, 99,  
102, 104 à 107, 112, 113, 114, 116,  
117, 118, 123, 126, 128, 132, 135, 137,  
144, 148, 149, 152, 164, 167, 184, 193,  
213, 214, 216, 220, 221, 233, 234, 235.  
*Sahara espagnol*. - 144.  
Sahara occidental (ou nord-occiden-  
tal). - 9, 10, 11, 13, 32, 38, 52, 62, 75,  
76, 77, 84, 90, 92, 101, 113, 118, 145,  
147, 159, 171, 176, 180.  
Saharaouis. - 13, 141, 186.  
Said O/Abd. - 237.  
*Saint-Louis*. - 96, 98, 102, 105, 113,  
126, 128, 132, 139, 148, 150, 156, 157,  
159, 160, 172, 174, 175, 184.  
*Sakkum (wād)*. - 125.  
Salak *wuld* Tabalnak. - 221.  
Salek O/Ba Hocceini. - 241.  
Salek ould Bouzeid. - 14.  
Salem (Aulad). - v. Sālim (*awlād*).  
Salem (oulad). - v. Sālim (*awlād*).  
Sālim. - 66.  
Sālim (*ahal*). - 188, 205.  
Sālim (*awlād*). - 39, 64 à 69, 71, 79, 88  
à 92, 100, 202, 215, 218, 219.  
Sallām (fraction des Rgaybāt). - 173.  
Sallām. - 65, 66, 67, 205.  
Saloum b. Aḥmed b. Daoud (ahel). -  
243.  
Šanḥāğa. - 25, 60, 74.  
*Šanni*. - 227.  
*Santa Cruz de Mar Pequena*. - 142.  
Saoura. - v. Sawra.  
*Sawrā*. - 57, 134, 135.  
Sayni *wuld* Aḥmad Bābā *wuld* Šalḥ  
*wuld* Darwiš. - 170, 196.  
Sayyad *wuld* 'Abd al-Ḥayy. - 91.  
S'ayyad *wuld* A'li *wuld* Sīd Aḥmad ar-  
Rgaybī. - 31, 205.  
Sayyidī Aḥmad ar-Rgaybī. - v. Sīd  
Aḥmad ar-Rgaybī.  
Sbūya. - 214.

- Sdādqa. - 205.  
*Segiet el Hamra.* - v. *Sāgya al-Ḥamrā'*.  
*Seguia.* - v. *Sāgya al-Ḥamrā'*.  
*Seguiat.* - v. *Sāgya al-Ḥamrā'*.  
 Sellam. - v. Sallām.  
 Selmoun (oulad). - v. Selmun (ulad).  
 Selmun (ulad). - 108, 126.  
*Sénégat.* - 17, 20, 21, 23, 26, 58, 59, 81, 96, 105, 113, 115, 124, 175.  
 Serre. - 177.  
*S'fissifa.* - 133.  
 as-Sgayyar *wuld* Bābā al-Mūsāwī. - 74, 213.  
 Shadhiliyya. - v. Šādīliyya.  
 ash-Shayh Ma' I-ainīn. - v. Mā' al-'Aynīn.  
 Si'a (*ahal*). - 224.  
 Si Ahmed O/Daha. - 242.  
 Sid Ahmad al-'Arūsī. - 46, 47, 52, 59, 60, 76.  
 Sid Ahmad al-Kuntī. - 82, 83, 112, 202, 216, 222.  
 Sid Ahmad ar-Rgaybī. 10, 19, 22, 24, 28, 31, 41, 42, 43, 44, 46 à 52, 57, 59, 61, 64, 65, 73, 76, 102, 106, 117, 201 à 205.  
 Sid Ahmad Bū Qumbūr. - 44, 60.  
 Sid Ahmed el Ouroussi. - v. Sīd Ahmad al-'Arūsī.  
 Sīd Ahmad *wuld* Ahmad *wuld* Sīd Ahmad *wuld* Aydda. - 109, 111, 124, 125, 127, 128, 154, 155, 185, 186, 190, 191, 222.  
 Sīd Ahmad *wuld* Alamīn. - 40, 65, 107.  
 Sīd Ahmad *wuld* Sisfat. - 178.  
 Sīd Ahmed (*ahal*). - 241.  
 Sīd al-Kawrī *wuld* 'Umar. - 215.  
 Sīd Brayk. - 215.  
 Sīdia O/Sīdi Baba. - 241.  
 Sīdia. - v. Sīdiya.  
 Sīdī 'Abdallāhi (*awlād* ou *ahal*). - 116.  
 Sīdi Ahmed (*ahal*). - 241.  
 Sīdi Ahmed (O/). - 241.  
 Sīdi Ahmed el 'Arouçi. - v. Sīd Ahmad al-'Arūsī.  
 Sīdi Ahmed O/Lahbib. - 241.  
 Sīdi Ahmed O/Mahjoub (*ahal*). - 242.  
 Sīdi Ahmed O/Mohamed Salem. - 241.  
 Sīdi Ahmed O/Ouroussi O/Moulay Omar. - v. Sīd Ahmad al-'Arūsī.  
 Sīd Ahmed oud Aīda. - v. Sīd Ahmad *wuld* Ahmad *wuld* Sīd Ahmad *wuld* Aydda.  
 Sīdi Ahmed uid Teggudi. - 108.  
 Sīdī Ahmad ar-Rgaybī. - v. Sīd Ahmad ar-Rgaybī.  
 Sīdi Ahmed Rgueibi. - v. Sīd Ahmad ar-Rgaybī.  
 Sīdī 'Alī. - 151, 213.  
 Sīdi Allal (*ahal*). - v. Sīdī 'Allal (*ahal*).  
 Sīdī 'Allal (*ahal*). - 102, 173, 205, 241.  
 Sīdi Bachir (*ahal*). - 243.  
 Sīd Ibrahim ben Sīd Ahmed el Aroussy. - 60.  
 Sīdi Eddaha. - 134.  
 Sīdi el Cheikh el Cheraga (ouled). - 133.  
 Sīdi Hachem. - v. Sīdī Ḥašam.  
 Sīdī Ḥašam. - 80.  
 Sīdi Laâmeuch. - 104.  
 Sīdi Lalsdal. - 94.  
 Sīdī Mbayrak as-Sba'ī. - 224.  
 Sīdī Muḥammad ibn Mawlāy 'Abd ar-Raḥman. - 217.  
 Sīdi O/Deddi. - 243.  
 Sīdi Omar (*ahal*). - 241.  
 Sīdi Omar (O/). - 241.  
 Sīdi (ould Bah) oud Abdelhai. - 14, 51, 178.  
 Sīdi Raḥal el Boudali. - v. Sīdī Raḥḥāl.  
 Sīdī Raḥḥāl. - 44, 45.  
 Sīdī Ṣalaḥ (*ahal*). - 42, 203.  
 Sīdi 'Umār. - 205.  
 Sīdi Wali (*ahal*). - 243.  
 Sīdī *wuld* Muḥammad Sālīm *wuld* 'Abd al-Ḥayy. - 201.  
 Sīdiya (Šayḥ). - 105, 125, 126, 136, 148, 157, 158, 190.  
 Sīdī Yūsuf (*ahal*). - 116, 224.  
 Silva. - 142.  
 Si Mohammed el Haoussine. - 151.  
 Skarna. - 67, 68, 127, 128, 162, 174, 193, 235.  
 Skarnāt. - v. Skārna.  
 Slālka. - 205.  
 Smacid. - v. Smasīd.  
 Smara. - 39, 81, 83, 84, 98, 104, 106, 107, 109, 111, 115, 116, 118, 130, 135, 136, 137, 145, 149, 164, 190, 191, 223, 224, 234.  
 Smasīd. - 108, 112, 119, 179, 241.



*Solb.* - v. *Şulb.*  
*Songhai.* - 71.  
*Souaad.* - v. *Swā'ad.*  
*Souad.* - v. *Swā'ad.*  
*Soudan.* - 9, 71, 81, 96, 105, 170.  
*Soudan (gazzi du).* - 186, 188.  
*Soufi (ahel).* - 242.  
*Souidi Ahmed (ahel).* - 242.  
*Souidi O/Mohamed Salem O/Mekhoul.* - 242.  
*Sous.* - v. *Sūs.*  
*Sud-algérien.* - 145, 176, 193.  
*Sud-marocain.* - 43, 56, 79, 80, 96, 98, 105, 113, 163, 193.  
*Şulb.* - 176.  
*Sultāna mint Sīd Aḥmad ar-Rgaybī.* - 204.  
*Sūs.* - 37, 42, 45, 58, 76, 98, 101, 134, 137, 138, 139, 141, 142, 145, 147, 151, 152.  
*Swā'ad.* - 31, 67, 73, 74, 76, 77, 78, 110, 116, 127, 128, 150, 153, 154, 156, 161, 162, 164, 168, 178, 179, 189, 192, 193, 196, 206, 213, 215 à 218, 221, 222, 223, 224, 235.  
*Swayd (??).* - 229.

## Ş

*Şabkat al-Bagra.* - 216.  
*Şādiliyya.* - 42, 58.  
*Şanāšan (wād).* - 135.  
*Şarwāt.* - 189, 235.  
*Şaš (erg).* - 10, 22, 50, 113, 118, 135, 176.  
*Şayḥ Husayn ibn Ḥašam.* - v. *Ḥusayn ibn Ḥašam.*  
*Şayḥ Mā' al-ʿAynīn.* - v. *Mā' al-ʿAynīn.*  
*Şayḥ Mbark.* - 189.  
*Şayḥ Muḥammad Fāḍil.* - v. *Muḥammad Fāḍil.*  
*Şayḥ Sā'ad Bū.* - v. *Sā'ad Bū.*  
*Şayḥ Sīdī al-Muḥṭār.* - 65.  
*Şayḥ Sīdiya.* - v. *Sīdiya.*  
*Şayḥ wuld al-Aḡrab.* - 185.  
*Şayḥ wuld Dlaym.* - 63.  
*aš-Şbayka.* - 52, 59, 60, 71, 109, 111, 204.

*Şbihanna wuld Mā' al-ʿAynīn.* - 152.  
*Şīḥ (awlād).* - 31, 74, 127, 128, 132, 155, 156, 162, 168, 175, 177, 187, 192, 193, 194, 213, 215, 216, 221, 235, 241, 242.  
*Şīḥ Bwisāt.* - 188.  
*Şīḥ wuld A'mar wuld Sīd Aḥmad ar-Rgaybī.* - 31.  
*Şingūti.* - 39, 41, 107, 108, 110, 169, 180, 188, 192.  
*Şrayrik.* - 154, 166.  
*Şulha.* - v. *Chleuh.*  
*aš-Şūq.* - 216.  
*Şwārb.* - 204.  
*Şwaynāt.* - 205.  
*Şyūḥ (awlād).* - 63, 65, 68.

## T

*Tabelbala.* - 135, 145, 176.  
*Tadla.* - 139.  
*Tafilaleit.* - v. *Tafilālt.*  
*Tafilālt.* - 64, 65, 69, 134, 161, 171, 195.  
*Tagākānt.* - 9, 10, 39, 43, 57, 59, 71 à 79, 81 à 87, 93, 94, 102, 103, 107, 117, 127, 213, 214, 217, 218, 225, 226.  
*Tagānt.* - 22, 47, 109, 111, 123, 148, 168, 175, 183, 221, 229, 233.  
*Tagaost.* - v. *Tagwast.*  
*Tagliat (oued).* - v. *Tagliyat (wād).*  
*Tagliyat (wād).* - 130, 131, 148, 163.  
*Tagwast.* - 80.  
*Tahalat.* - v. *Thālāt.*  
*Tahia (ahel).* - 242.  
*Taini O/Bechra.* - 242.  
*Tajakant.* - v. *Tagākānt.*  
*Takna.* - 10, 11, 27, 38, 39, 51, 52, 53, 55, 56, 57, 59, 61, 62, 63, 68, 71, 72, 73, 74, 77, 79, 80, 81, 82, 85, 91, 93, 98 à 102, 106, 108, 112, 114, 116, 117, 118, 128, 131, 136, 137, 142, 143, 148, 156, 163, 165, 166, 167, 193, 213, 215, 216, 220, 228.  
*Tālib (awlād).* - 31, 193, 213, 215, 235.  
*Tālib ʿAlī (ahal).* - 99.  
*Tālib al-Muḥṭār (ahal).* - 104.  
*Tālib Ḥiyyar wuld Mā' al-ʿAynīn.* - 106, 152, 154, 155, 156, 157, 164.

- Taleb Khïar. - v. *Tālab Ḥiyyar wuld Mā' al-ʿAynīn*.  
 Taleb Khïyyar ould Cheïkh Ma el Aīnīn. - v. *Ṭālib Ḥiyyar wuld Mā' al-ʿAynīn*.  
*Tamanart*. - 101, 220.  
*Tamug*. - 222.  
*Tanazruf*. - 9.  
*Tandġa*. - 127, 147, 148.  
*Tantān*. - 226.  
*Taoudenni*. - v. *Tawdanni*.  
 Taoutei (ahel). - 241.  
*Tarfāia*. - v. *Tarfaya*.  
*Tarfaya*. - 98, 106, 142, 153, 159, 164, 165, 167, 193, 235.  
*Taroudant*. - 140, 141, 152.  
*Tatwag*. - 217.  
*Tawdanni*. - 71, 90, 107, 163, 219.  
*Tazeroualt*. - v. *Tazarwalt*.  
*Tazarwalt*. - 80, 83, 95, 113, 151.  
*Taziast*. - 148.  
 Teizegua. - 108.  
 Tekna. - v. Takna.  
*Telzaa (oued)*. - 134.  
 Tenakha O/Abeidallah ben Ahmed ben Saloum (ahel). - 243.  
 Tendġha. - v. *Tandġa*.  
*Teniet el Sassi*. - 135.  
 Terniche (ould). - 157.  
*Tétouan*. - 142.  
*Tfariti*. - 130, 234.  
 Thālāt. - 31, 33, 74, 100, 107, 108, 109, 110, 112, 119, 125, 126, 127, 161, 162, 164, 169, 170, 172, 173, 178, 179, 183, 193, 213, 215, 216, 217, 218, 220, 221, 223, 235.  
 at-Thālī. - 31, 33.  
 Thoine. - 169.  
*Tidikelt*. - 134.  
*Tidra*. - 114.  
*Tidrārīn (awlād)*. - 44, 60, 65, 99, 100, 163, 169, 175, 219, 242.  
*Tigesmat*. - v. *Tigsmāt*.  
*Tigi*. - 217.  
*Tigiga*. - 235.  
*Tigīgīl*. - 186.  
*Tiġikġa*. - 123, 124, 183, 233.  
*Tigsmāt*. - 181, 218.  
*Timbadra*. - 187.  
*Timbouctou*. - v. *Tombouctou*.  
*Timimoun*. - 134.  
*Tindouf*. - v. *Tindūf*.  
*Tindūf*. - 22, 23, 26, 50, 58, 71 à 74, 81 à 86, 102, 103, 104, 106, 107, 113, 118, 127, 135, 171, 174, 193, 216, 217, 220, 235.  
*Tiout*. - 133.  
*Tiris*. - 10, 22, 37, 38, 50, 75, 83, 86, 87, 90, 93, 94, 100, 106, 107, 108, 110 à 114, 118, 143, 178, 218, 221, 223, 230.  
*Tiṣūt*. - 169.  
*Tislatīn*. - 111, 112.  
*Tiznit*. - 39, 136, 137, 139, 140, 142, 148, 149, 151, 155, 156, 160, 161, 166.  
 Tnāha (ahal). - 206.  
 Touama. - v. *Twāma*.  
*Touat*. - 135, 162, 171, 176, 178, 191.  
*Togba*. - v. *Tugba*.  
*Tombouctou*. - 58, 66, 74, 102, 104, 105, 106, 142, 148.  
*Tombutto*. - v. *Tombouctou*.  
 Touahar (ahel). - 242.  
*Tourine*. - 126, 154.  
 Tranchant. - 172, 174, 188, 195.  
*Trārza*. - 22, 44, 63 à 66, 68, 75, 83, 88, 90, 105, 114, 115, 123, 130, 132, 140, 147, 148, 150, 151, 155, 163, 168, 183, 184, 185, 189, 190, 191, 196, 215, 218, 233.  
*Trayfiyāt*. - 169, 235.  
 Trinquet. - 193.  
*Tripolitaine*. - 71.  
*Tumar Ḥalīm*. - 220.  
*Tunis*. - 46.  
*Tunisie*. - 44, 46.  
*Tugba*. - 155, 156, 160.  
*Tuġunīn*. - 184, 233.  
 Turaqāt. - 213.  
 Turšan. - 110, 192, 221.  
 Twama. - 155, 156.  
 Twizġa. - 110, 221.

## U

- ʿUmar u Dāwud. - 214.  
*Ūday Sakkum*. - 218.  
*Ūday wuld Ḥassān*. - 63, 64, 67.  
 ʿUmar wuld at-Thālī. - 213.  
*Umm Aġwaba*. - 235.  
*Umm Aqwāb*. - 221.  
*Umm Dfayrāt*. - 192.

*Umm Tunsi*. - 189, 192, 196.  
*Uran*. - 226.  
*Urraca* (D.J. de). - 142.  
*Ūsā* (*ayt*). - 53, 58, 166, 16.

V

*Volenhoven* (de). - 156.  
*Villa-Cisnéros*. - 23, 39, 143, 144, 145,  
 151, 177.  
*Vodei*. - 63.

W

*Wadān*. - 108, 126, 169, 229, 230, 234.  
*Wadane*. - v. *Wadān*.  
*Wağaḥa wuld ʿAlī Šayḥ wuld Muḥam-*  
*mad Taqī Allah wuld Šayḥ Muḥam-*  
*mad Faḍīl*. - 164, 167, 168, 169, 170.  
*Walata*. - 23, 57.  
*al-Wālī wuld al-Bārdi*. - 218.  
*al-Wālī wuld Māʾ al-ʿAynīn*. - 126, 151,  
 157, 164 à 167, 170, 173, 184.  
*Wayntargat*. - 216, 217.

Y

*Yaʿla* (*ayt*). - 205.  
*Yaggūt*. - 108, 112, 128.

*Yagut*. - v. *Yaggūt*.  
*Yagūtī* (*awlād*). - 89, 218.  
*Yahya* (ahel). - 242.  
*Yahya ben ʿOthmān* (*oûlād*). - 64.  
*Yahya ibn ʿAṭman* (*awlād*). - 215, 216,  
 221, 223, 229, 230.  
*Yaḥyā wuld ʿUṭmān* (*awlād*). - 107.  
*Yatti*. - 22, 176.  
*Yetti*. - v. *Yatti*.  
*Yiche*. - 133.  
*Yūsuf wuld Daymān*. - 218.

Z

*Zammūr*. - *passim*.  
*Zammūr* (*gilita*). - 130, 150, 221.  
*Zargīʾīn*. - v. *Zargiyīn*.  
*Zargiyīn*. - 68, 100, 108, 112, 115, 116,  
 142, 143, 215, 219, 224.  
*Zayni*. - 51, 204, 217.  
*Zayn wuld Aḥmad Yahyā*. - 126.  
*Zein* (ahel). - 241.  
*Zemmour*. - v. *Zammūr*.  
*Zinder*. - 176.  
*Zini*. - v. *Zayni*.  
*Zmeirat*. - 66.  
*Znaga*. - 66.  
*Zouérate*. - 143, 225, 233.  
*Zoug*. - 181.  
*as-Zīz az-Zrag*. - 214.  
*Zrība*. - 223.

## TABLE DES MATIÈRES

PRÉFACE DE THÉODORE MONOD .....	9
AVANT-PROPOS .....	13
RÈGLES DE TRANSLITTÉRATION .....	15
INTRODUCTION .....	19
<i>PREMIÈRE PARTIE</i>	
DU « TEMPS DE LA PAIX » AU « TEMPS DE LA PEUR »	35
CHAPITRE I : A l'origine de la <i>qabila</i>	41
I. Un ancêtre fondateur : Sīd Aḥmad ar-Rgaybī .....	41
II. Des protecteurs : les Takna .....	52
CHAPITRE II : La constitution du territoire	
PREMIÈRE ÉTAPE : L'EXPANSION PACIFIQUE	59
I. L'iliwiš de Sīd Aḥmad ar-Rgaybī .....	59
II. La Sāgya al-Ḥamrā' .....	61
III. Le Zammūr et les <i>awlād</i> Dlaym de l'Est .....	62
CHAPITRE III : La constitution du territoire	
DEUXIÈME ÉTAPE : L'APPRENTISSAGE DE LA VIOLENCE	71
I. La phase défensive .....	71
II. La phase offensive : les premières tentatives .....	79
CHAPITRE IV : La constitution du territoire	
TROISIÈME ÉTAPE : LES GRANDES GUERRES DE CONQUÊTE	95
I. La crise dans le <i>wād</i> Nūn .....	95
II. La guerre généralisée : Rgaybāt, Takna, <i>awlād</i> Dlaym .....	99
III. La défaite des Taḡakant de Tindūf .....	102
IV. Šayḥ Mā' al-ʿAynīn ā Smara .....	104
	289

V. La guerre contre les <i>awlād</i> Gaylān .....	107
VI. Les <i>awlād</i> Bū as-Sba <sup>c</sup> , dernier conflit .....	113

## DEUXIÈME PARTIE

### L'OCCUPATION COLONIALE DU TERRITOIRE 121

#### CHAPITRE V : L'encerclement du *trāb ar-Rgaybāt* 123

Au Sud : la Mauritanie .....	123
Au Nord : l'Algérie et le Maroc .....	133
A l'Ouest : l'Espagne .....	141

#### CHAPITRE VI : Vingt ans de résistance saharienne 147

I. <i>L'ahal</i> Mā' al- <sup>c</sup> Aynīn .....	147
II. La politique d'« approvisionnement » .....	157
III. Les <i>Ġazzyān</i> .....	163
IV. La politique de « la main tendue et l'arme au pied » .....	171
V. Les événements de 1932-1933 .....	184
CONCLUSION .....	197
ANNEXES .....	199
SOURCES BIBLIOGRAPHIQUES .....	243
GLOSSAIRE .....	267
INDEX <i>NOMINUM</i> .....	271

## TABLE DES FIGURES

Carte générale du Sahara occidental .....	7
Limites du <i>trāb ar-Rgaybāt</i> .....	17
Limites du <i>trāb al-Baydān</i> .....	21
Carte des précipitations .....	23
Conceptualisation de la société maure par les Rgaybāt .....	27
Schéma structural .....	29
Système de filiation des principaux ancêtres de référence .....	31
Situation des tribus amies et/ou ennemies .....	39

