VOL II/II

Rapport final d'archéologie préventive

Figures et Sondages
Chaponnay - Février 2021

› **Région Auvergne-Rhône-Alpes / Département de Haute-Savoie (74)**

THONON-LES-BAINS
Ancien couvent de la Visitation

Code INSEE : 74281
Code opération : 22 12005
Arrêté de Prescription : n° 15-095 du 23/03/2015
Arrêté de désignation : n°2016-3 du 05/01/2016

Sous la direction de Quentin Rochet

Avec la collaboration d'Aurélie Devillechaise et Camille Collomb

Ville de Thonon-les-Bains
Archeodunum SAS

Avertissement

Les rapports de fouille constituent des documents administratifs communicables au public dès leur remise au Service Régional de l'Archéologie, suivant les prescriptions de la loi n° 78-753 du 17 juillet modifiée relative à l'amélioration des relations entre l'administration et le public. Aux termes de la circulaire du 26 mars 1993, ils pourront être consultés ; les agents des Services régionaux de l'archéologie rappelleront à tout demandeur les droits de propriété littéraires et artistiques possédés par les auteurs et les contraintes qui en résultent pour tout consultant. Les prises de notes et les photocopies sont utilisées pour un usage exclusivement privé et non destiné à une utilisation collective (article L122-5 du code de la propriété intellectuelle). Toute reproduction du texte accompagnée ou non de photographies, cartes ou schémas, n'est possible que dans le cadre du droit de courte utilisation, avec les références exactes et complètes de l'auteur et de l'ouvrage. Par ailleurs, l'exercice du droit à la communication exclut, pour ses bénéficiaires ou pour les tiers, la possibilité de reproduire, de diffuser ou d'utiliser à des fins commerciales les documents communiqués (Loi n°78-753 du 17 juillet, art. 10).
Le non respect de ces règles constitue un délit de contrefaçon puni par l'article 425 du code pénal.

DÉPARTEMENT DE HAUTE-SAVOIE (74)

THONON-LES-BAINS, ancien couvent de la Visitation
Rapport final d'Opération d'Archéologie Préventive

Illustration principale de couverture : Mur de la galerie sur la cour des Provision ; photographie : Quentin Rochet

Sous la direction de Quentin Rochet

Avec la collaboration d'Aurélie Devillechaise et Camille Collomb

Mise en page : Sandrine Swal

SOMMAIRE

Section 2 : Textes, figures et sondages.....273

Figures et sondages.....273

Liste des figures..... 274

Figures 285

Liste des sondages 478

Sondages 481

2

Textes, figures et sondages

› *Figures*

LISTE DES FIGURES

Figure 1 : Localisation du site à l'échelle régionale, éch : 1/250 000e ; Source : OpenStreetMap ; DAO : Quentin Rochet

Figure 2 : Localisation du site à l'échelle locale, éch : 1/25 000e ; Source : OpenStreetMap ; DAO : Quentin Rochet

Figure 3 : Localisation de l'emprise de fouille sur le cadastre actuel ; éch : 1/500e ; Source : cadastre.gouv ; DAO : Quentin Rochet

Figure 4 : Emprises de l'opération et du diagnostic, éch. : 1/500e ; Fond : cadastre.gouv ; DAO : Quentin Rochet

Figure 5 : Vue aérienne du couvent de la Visitation **A.** au début du XXIe siècle (avant travaux), **B.** en 1925 ; Source : IGN Geoportail

Figure 6 : Rénovation urbaine des années 1970 à 1980 ; Plan d'après cadastre, source : Clément 2012, p. 29 ; Vues aériennes de 1967 et 1986, source : IGN Geoportail.

Figure 7 : Projet de réhabilitation-extension du couvent de la Visitation en pôle culture, Source : Atelier Novembre (Architecte)

Figure 8 : Contexte urbain et religieux au XVIIIe siècle : la mape sarde (1728-1738) ; DAO : Quentin Rochet ; Source : AD73 - 1 C d 16

Figure 9 : Vue de Thonon dans le *Theatrum Sabaudiae* (1682) et dessin de cette même vue par dans Piccard 1882 ; Source : Collection privée et Gallica.

Figure 10 : Epreuve du plan type, v. 1620 (page de gauche) et 1628 (page de droite) ; Source : AD38 23 H 57, Reproduction Lecomte 2013 pp. 32-33 & 36

Figure 11 : Plan type pour les monastères de la Visitation, 1670 ; Source : Arch. Nat. N III Seine 309, Reproduction Lecomte 2013 p. 50-51

Figure 12 : Comparaison entre le plan de la Visitation de Thonon-les-Bains et le plan du coutumier : DAO : Quentin Rochet

Figure 13 : Plan de Mr Gillet, adjudant du génie en retraite, 1834 ; Source : Archives de la Visitation de Marclaz, copie de l'Académie Chablaisienne, photographie & DAO : Quentin Rochet

Figure 14 : Plan masse du géomètre Maurice Jacquier, 1837 ; Source : Archives de la Visitation de Marclaz, copie de l'Académie Chablaisienne, photographie & DAO : Quentin Rochet

Figure 15 : Plan de sœur Marie-Xavier Ribollet, 1882 ; Source : Archives de la Visitation de Marclaz, copie de l'Académie Chablaisienne, photographie & DAO : Quentin Rochet

Figure 16 : Plan de l'étage, sans date – première moitié du XIXe siècle, et plan de l'état début XXIe siècle de l'étage, éch. 1/500e (gauche bas) ; Source : Archives de la Visitation de Marclaz, copie de l'Académie Chablaisienne, Photographie & DAO : Quentin Rochet

Figure 17 : Vues du bâtiment des tourières (bâtiment ouest) sur la rue des Granges en 1968 (sauf B. début XXe s.) ; DAO : Quentin Rochet ; Source : IHAMA (copie Clément 2012) sauf B : Carte ancienne, collection privée.

Figure 18 : Vue du bâtiment sud-ouest et de l'aile Sud du cloître depuis le Sud ; DAO : Quentin Rochet ; Source : IHAMA (copie Clément 2012)

Figure 19 : Vue de l'étage en 1968 (A, B & D) et au début des années 1980 (C), localisation sur le plan de l'étage de la première moitié du XIXe siècle ; DAO : Quentin Rochet ; Source : IHAMA (A, B & D) & AM Thonon-les-Bains (C)

Figure 20 : Vue des espaces liturgiques et de circulations **A.** chœur des religieuses, **B.** église, **C.** Avant-chœur, D. & E. galeries ; DAO : Quentin Rochet ; Source IHAMA 1968 (A, B & C, copie Clément 2012) & AM Thonon (E. & D.)

Figure 21 : le moulin de la Visitation : vue actuelle du bâtiment (haut g.) et de l'axe de la roue sur le canal de l'Oncion (bas g.), localisation sur la mape sarde et sur le plan de 1837 ; Photos : département de la Haute-Savoie ; DAO : Quentin Rochet

Figure 22 : Les constructions du XIXe siècle sur le cadastre de 1873 ; DAO : Quentin Rochet ; Source : AD74 3 P 3/8651 Feuille n°2 du 31 Février 1873

Figure 23 : Carte géologique régionale simplifiée de l'ancien diocèse de Genève, source : Baud & Schmitt 2019, p.23

Figure 24 : Carte géologique locale BRGM 1/50 000 vecteur harmonisée ; Source : InfoTerre.brgm.fr ; DAO : Quentin Rochet

Figure 25 : Plan du bâtiment ouest, étage par étage, éch. 1/200e ; fond de plan CANEL Géomètre ; Modification plan et DAO : Quentin Rochet

Figure 26 : Bâtiment ouest, vue générale des façades nord UM 03 (**A.**) et ouest UM 01 (**B.**) ; Photographies : Emmanuelle Boissard

Figure 27 : Bâtiment ouest, vue générale de la façade sud UM 07 en amont de l'opération (**A.**) et après excavation du nouvel auditorium (**B.**) ; Photographies : Emmanuelle Boissard (A.) et Quentin Rochet (B.).

Figure 28 : Bâtiment Ouest, vue de la façade ouest UM 02 ; Photographies : Emmanuelle Boissard

Figure 29 : Bâtiment Ouest, relevé archéologie du mur ouest UM 01, éch. 1/100e ; Relevé : Quentin Rochet ; DAO : Jessy Crochat & Quentin Rochet

Figure 30 : Bâtiment Ouest, relevé archéologie du mur nord UM 03, éch. 1/100e ; Relevé : Quentin Rochet ; DAO : Jessy Crochat & Quentin Rochet

Figure 31 : Bâtiment Ouest, relevé archéologie du mur est UM 02, éch. 1/100e ; Relevé : Quentin Rochet ; DAO : Jessy Crochat & Quentin Rochet

Figure 32 : Bâtiment Ouest, relevé archéologie du mur sud UM 07, éch. 1/100e ; Relevé : Quentin Rochet ; DAO : Jessy Crochat & Quentin Rochet

Figure 33 : Bâtiment Ouest, Vues des portes du Rez-de-Chaussée de l'UM 01,**A.** et **B.** : porte centrale, **C.** : porte sud ; Photographies : Quentin Rochet

Figure 34 : Bâtiment Ouest, Vues de la porte cochère du Rez-de-Chaussée de l'UM 01, piédroit sud avant « débouchage » (**B.**) et vue d'ensemble après débouchage (**A.**) ; Photographies : Quentin Rochet

Figure 35 : Bâtiment Ouest, mur UM 01, **A.** : système de décharge au-dessus de la porte sud (UC 01.06) et **B.** : Insertion de la partie inférieure des baies du second étage (UC 01.08) ; Photographies : Quentin Rochet

Figure 36 : Bâtiment Ouest, mur UM 03, **A.** : UC 03.02 accolé contre le chaînage d'angle UC 03.03 au Rez-de-Chaussée après le démontage du mur UM 16 ; **B.** : Détail de l'angle formé par les mur UM 03 et UM 16 au deuxième étage : l'UC 03.05 vient s'accoler contre l'enduit de façade couvrant la chaîne d'angle UC 03.03 ; Photographies : Aurélie Devillechaise & Quentin Rochet

Figure 37 : Bâtiment Ouest, mur UM 03, vues de la porte insérée UC 03.02 ; Photographies : Aurélie Devillechaise

Figure 38 : Bâtiment Ouest, mur UM 07 parement interieur, **A.** Vue de la porte UC 07.03 du rez-de-chaussée et de la baie située immédiatement à l'est de ce dernier, **B. & C.** baies ouest du premier étage transformés respectivement en porte (g.) et en placard (d.) ; Photographies : Camille Collomb & Quentin Rochet

Figure 39 : Bâtiment Ouest, mur UM 07 Vue de la fondation UC 07.06, **A.** : massif d'angle oriental, **B.** vu du massif d'angle occidental au niveau de la porte de la cave ; Photographies : Quentin Rochet

Figure 40 : Bâtiment Ouest, mur UM 07, vue de la porte de la cave **A.** dans le parement extérieur UC 07.06 et **B.** dans le parement intérieur UC 07.01 ; Photographies : Quentin Rochet

Figure 41 : Bâtiment Ouest, mur UM 07, UC 07.03 Vue de la porte du rez-de-chaussée et de la baie située immédiatement à l'ouest, dans le parement extérieur avant décrépissage (**A.**) et intérieur après dépose des coffrages (**B.**) ; Photographies : Quentin Rochet

Figure 42 : Bâtiment Ouest, mur UM 07, UC 07.03 **A.** : vue des baies du rez-de-chaussée depuis le sud-est, **B.** : vue de la seconde baie du premier étage en partant de l'est ; Photographies : Camille Collomb & Quentin Rochet

Figure 43 : Bâtiment Ouest, mur UM 07, articulation avec le bâti sud, **A.** : détail de la chaîne d'angle vue depuis le parement de l'UM 01 (UC 07.03 / 01.06), **B.** négatif du mur situé dans le prolongement sud de l'UM 08 (UC 07.06) ; Photographies : Quentin Rochet

Figure 43 : Bâtiment Ouest, mur UM 07, piédroit situé à l'angle oriental UC 07.03, **A.** : vue depuis le Sud, **B.** vue depuis l'est ; Photographies : Camille Collomb & Quentin Rochet

Figure 45 : Bâtiment Ouest, mur UM 07, partie orientale, **A.** : vue générale des UC 07.07 et 07.08, **B.** : détail de la baie de l'UC 07.07 ; Photographies : Quentin Rochet

Figure 46 : Bâtiment Ouest, mur UM 04, UC 04.02, **A.** : Parement intérieur, vue des baies superposée du rez-de-chaussée et du premier étage **B.** : vue des baies de l'UM 04 (g.) et de l'UM 02 (d.), **C.** : Vue du système de décharge de la baie du Rez-de-chaussée ; Photographies : Quentin Rochet

Figure 47 : Bâtiment Ouest, mur UM 04, UC 04.02, **A.** : Vue de la baie du premier étage **B.** : détail du trou de boulin ; **C.** : vue du parement de second étage avec son trou de boulin, Photographies : Quentin Rochet

Figure 48 : Bâtiment Ouest, UM 05, UM 06 et UM 08 après destruction des étages ; Photographies : Camille Collomb

Figure 49 : Bâtiment Ouest, Vue de la voute UM 09 et de son arc doubleau UC 09.03 (appui de l'UM 08). **A.** : Relation entre la l'UC 09.03 et l'UC 06.01 et **B.** : Vue d'ensemble entre les murs UM 06 (g.) et UM 07 (d.) ; Photographiques : Camille Collomb

Figure 49 : Bâtiment Ouest, Accès aux caves depuis la cour des provisions, **A.** : Vue de l'accès depuis le bas des marches, **B.** : Vue du double arc dans l'UM 08, **C.** : Vue du voutement du « halle » desservant les caves au pied de l'escalier ; Photographiques : Aurélie Devillechaise

Figure 51 : Bâtiment Ouest, **A. & B.** : Gradins couvrant l'accès aux caves vu au rez-de-chaussée, **C. & D.** : Vue de l'UM 05 (UC 05.01) après dépose de la voute et des gradins ; Photographiques : Emmanuelle Boissard (A.), Quentin Rochet (B.) et Camille Collomb (C. & D.)

Figure 52 : Bâtiment Ouest, voute de la cave sud (cave *A.*), plan de la voute (haut) et vue depuis l'angle nord-ouest (bas) ; Photographies & DAO : Quentin Rochet

Figure 53 : Bâtiment Ouest, voute de la cave sud (cave *A.*) détail du système d'accroche avec le mur UM 07 ; Photographies : Aurélie Devillechaise ; DAO : Quentin Rochet

Figure 54 : Bâtiment Ouest, détail du système d'aération entre les caves ; Photographies & DAO : Quentin Rochet

Figure 55 : Bâtiment Ouest, plan et coupes restitué (schéma coté) de dispositif UM 10 dans la cave sud (cave *A.*) et vue d'ensemble du dispositif UM 10 ; Photographies & DAO : Quentin Rochet

Figure 56 : Bâtiment Ouest, vue du dispositif UM 10 dans la cave sud (cave *A.*), **A. & B.** cuve et muret de l'UC 10.01, **B. & C.** : Vue de l'emmarchement est ; Photographies : Quentin Rochet

Figure 57 : Bâtiment Ouest, aménagement des sols des caves ; Photographies & DAO : Quentin Rochet

Figure 58 : Bâtiment Ouest, portes anciennes des caves ; Photographies : Aurélie Devillechaise

Figure 59 : Bâtiment Ouest, porte des caves A. : dans l'UM 06 et B. : dans l'UM 08 ; Photographies : Aurélie Devillechaise.

Figure 60 : Bâtiment Ouest, **A.** : coupe du niveau de sol dans la cave centrale et **B.** : vue de la petite cave sous l'escalier ; Photographiques : Aurélie Devillechaise & Quentin Rochet

Figure 61 : Bâtiment Ouest, Porte de la petite cave située sous l'escalier ; Photographies : Aurélie Devillechaise

Figure 62 : Bâtiment Ouest, piles maçonnées de la cave nord-ouest (cave *D.*), **A.** : vue d'ensemble, **B. et C.** : détail des piles ; Photographies : Quentin Rochet

Figure 63 : Bâtiment Ouest, aménagement de la cave nord-ouest (cave *D.*), **A.** : vue de la poutre au-dessus des piles, **B.** : Détail du système d'accroche, **C.** : pile située sous la poutre ; Photographie : Quentin Rochet.

Figure 64 : Bâtiment Ouest, briques remarquables dans le pavement de la cave nord-est (cave *E.*) ; Photographie : Quentin Rochet.

Figure 65 : Bâtiment Ouest, typologie des sols du Rez-de-chaussée, photographie du sol de la pièce E ; Photographie & DAO : Quentin Rochet.

Figure 66 : Bâtiment Ouest, **A.** Vue de la voute de la pièce *B* (RDC), **B.** : Vue du lavabo dans l'embrasure de la baie UC 07.03 dans la pièce *B* ; Photographie : Quentin Rochet.

Figure 67 : Bâtiment Ouest, Sondage G011 dans l'UM 06 **A.** Vue du sondage depuis l'ouest et le piédroit de la porte nord-sud, **B.** : marque lapidaire dans le piédroit de la porte nord sud, **C.** : marque lapidaire dans le piédroit de la porte est-ouest ; Photographie : Quentin Rochet.

Figure 68 : Bâtiment Ouest, Vue des murs après dépose des coffrages et des cloisons. **A.** Parement ouest du mur UM 08 dans la pièce *C*, **B.** : parement oriental du mur UM 01 dans la pièce *E* et négatif du mur UM 15 ; Photographie : Camille Collomb

Figure 69 : Bâtiment Ouest, Rez-de-chaussée : état lors de notre intervention (haut) et restitution du premier état identifié de la période moderne (bas) ; DAO : Quentin Rochet

Figure 70 : Bâtiment Ouest, escalier occidental dans le mur UM 05, **A.** : Vue de l'arc de décharge dans le parement nord, **B.** : Vue de l'articulation avec le mur UM 01 dans le parement nord ; Photographies : Quentin Rochet

Figure 71 : Bâtiment Ouest, escalier occidental dans le mur UM 05, **A.** : Vue de la feuillure dans le parement nord, **B.** : Vue de l'ancrage horizontal dans le parement sud ; Photographies : Quentin Rochet

Figure 72 : Bâtiment Ouest, escalier oriental, **A.** : Vue de l'escalier contre les gradins de la descente de cave, **B.** : Vue des marches bûchées et reparementées ; Photographies : Aurélie Devillechaise

Figure 73 : Bâtiment Ouest, Premier étage (R+1), Relevé du parement oriental du mur UM 08, éch. : 1/40e ; Photographie & Relevé : Aurélie Devillechaise ; DAO : Jessy Crochat

Figure 74 : Bâtiment Ouest, premier étage, **A.** : Détail de l'enduit de l'UC 08.09 au niveau du linteau de la porte, **B.** : Vue générale de la porte UC 08.07/08.16 dans le parement oriental de l'UM 08, **C.** : sondage dans la cloison UM 19 UC 19.01 à l'aplomb du mur UM 08 ; Photographies : Aurélie Devillechaise

Figure 75 : Bâtiment Ouest, Premier étage (R+1), Relevé du parement oriental du mur UM 08, éch. : 1/40e ; Photographie & Relevé : Quentin Rochet ; DAO : Jessy Crochat

Figure 76 : Bâtiment Ouest, premier étage, Lavabo dans le parement UC 07.02, **A.** : Vue du lavabo bouché, **B.** : Vue du lavabo débouché, le mur UM 08 est à gauche, l'ouverture d'une des baie UC 07.02 à droite **C.** : Détail du bûchage de la cuve ; Photographies : Quentin Rochet

Figure 77 : Bâtiment Ouest, UM 08 premier étage, **A.** : Vue des aménagements UC 08.19 et UC 08.20, **B.** : détail de l'appui (ou sol) au piédroit sud de l'UC 08.20 ; Photographies : Quentin Rochet

Figure 78 : Bâtiment Ouest, UM 08 premier étage, **A.** ouverture UC 08.21, **B.** : détail du piédroit sud de l'UC 08.21 ; Photographies : Quentin Rochet

Figure 79 : Bâtiment Ouest, UM 08 premier étage (parement est), **A. :** Poêle et manteau de cheminée, **B.** : Feuillure au revers de l'ouverture UC 08.2, **C.** : localisation du sondage ; Photographies : Quentin Rochet

Figure 80 : Bâtiment Ouest, deuxième étage, **A. :** cloison en briques dans les pièces nord-est, **B.** : cloison et ouverture entre les chambres nord-ouest, **C.** : aménagement de latrine dans l'épaisseur du mur UM 07 ; Photographies : Quentin Rochet

Figure 81 : Bâtiment Ouest, deuxième étage, **A. :** Porte repercée dans le mur UM 08, **B.** : Insertion de la porte dans l'UM 04, **C.** : échantillonnage des papiers peints anciens à motifs, 1m x 1m, éch. : 1/20e ; Photographies : Quentin Rochet sauf A. (Clément 2012).

Figure 82 : Synthèse de l'évolution du passage nord au Rez-de-chaussée ; DAO : Quentin Rochet

Figure 83 : Bâtiment Ouest, rez-de-chaussée, **A.** : porte cochère dans l'UM 01 (UC 01.02), **B. & C.** : niche présentant une trace d'enduit dans le mur nord UM 03 (UC 03.01) ; Photographies : Quentin Rochet & Aurélie Devillechaise.

Figure 84 : Bâtiment Ouest, UM 16 parement extérieur (est), **A.** : Conduit de cheminée UC 16B.03, **B.** : Trou de boulins dans l'UC 16B.01 a l'angle du mur UC 04.06, **C.** : Vue de la baie UC 16B.05 nord et de son bouchage UC 16B.06 ; Photographies : Quentin Rochet

Figure 85 : Bâtiment Ouest, dispositifs du parloir UM 08 au rez-de-chaussée, **A.** : Vue du parement coté est (coté religieuses), **B.** : Vue du placard coté ouest (coté visiteurs) et du mur UM 15 perpendiculaire au parloir ; Photographies : Aurélie Devillechaise & Quentin Rochet

Figure 86 : Dispositif de tour et parloir, exemple et comparaison **A.** : Parloir et tour du monastère des Clarisses de Haubourdin (Nord), carte postale ancienne, collection privé, **B.** : Parloir et tour du monastère des Ursulines de Québec (Canada), Chaire de recherche en patrimoine ethnologique, Université Laval, 2013, **C. :** Tour du couvent de la Visitation de Thonon-les-Baines, photographie : Aurélie Devillechaise.

Figure 87 : Bâtiment ouest, Tour du Rez-de-chaussée UM 08, **A.** : Vue du parement occidental, **B.** : Vue générale des ancrages, **C.** : Détail de l'ancrage supérieur ; Photographies : Aurélie Devillechaise

Figure 88 : Bâtiment ouest, Parloir du Rez-de-chaussée UM 08, **A.** : Rainure d'ancrage de la grille en bois du parloir, **B.** : « écorché » des bouchages et enduits successifs du parloir, **C.** : Détail du bandeau de faux appareil de l'enduit peint ; Photographies : Aurélie Devillechaise

Figure 89 : Bâtiment ouest, tour et parloir du premier étage, UM 08, **A.** : Vue d'ensemble après débouchage, **B.** : Appui du tour UC 08.17 ; Photographies : Quentin Rochet

Figure 90 : Bâtiment ouest, Parloir du premier étage, UM 08, **A.** : « coffrage » UC 08.13 du parlement et du parloir, **B.** : rainure dans le piédroit sud du parloir UC 08.08 ; Photographies : Aurélie Devillechaise & Quentin Rochet

Figure 91 : Bâtiment ouest, UM 15 (rez-de-chaussée), Vue de petite baie dans la maçonnerie UC 15.01, **A. :** parement nord, extérieur, **B.** : parement sud, intérieur ; Photographies : Quentin Rochet

Figure 92 : Bâtiment Ouest, tentative de synthèse des évolutions de la clôture dans le bâtiment des tourrières entre la période moderne et le XIXe siècle, éch. : 1/200e ; DAO : Quentin Rochet

Figure 93 : Plan et coupe de la charpente du bâtiment ouest. Plan éch. : 1/200e, source : CANEL Géomètre ; coupe de synthèse éch. 1/100e ; détail des assemblages d'enrayure, éch. 50e ; DAO & correction du plan géomètre : Quentin Rochet

Figure 94 : vues générales de la charpente du bâtiment ouest au niveau d'un poinçon ; photographies : Quentin Rochet

Figure 95 : Charpente du bâtiment ouest **A.** Vue de l'enrayure de la ferme nord (présence des poutres issues des arêtiers) ; **B.** détail du tenon du poinçon chevillé sous l'entrait ; photographies : Quentin Rochet

Figure 96 : Charpente du bâtiment ouest **A.** Vue d'un arêtier et du système d'assemblage de lien inferieur ; **B.** Vue de l'assemblage entre un arbalétrier, un entrait retroussé et une panne intermédiaire avec son système de liens ; Photographies : Quentin Rochet

Figure 97 : A. & B. Vues de l'UC 01.09 et des pièces de charpentes situées en partie supérieure du mur UM 01 – parement occidental ; Photographies : Quentin Rochet

Figure 98 : Cour des provisions, mobilier en pierre **A. & B.** table réaménagée, **C.** : baldaquin de tabernacle, **D. & E.** : bancs en pierre ; Photographies : Aurélie Devillechaise.

Figure 99 : Plan du sondage effectué dans la cour des provisions, éch. : 1/50e ; DAO : Jessy Crochat.

Figure 100 : Cour des provisions, **A.** : Vue de la calade UC 00.12 avant fouille, **B.** : Vue d'ensemble du sondage en fin de fouille ; Photographique : Quentin Rochet

Figure 101 : Coupe Sud-Nord du sondage dans la cour des provisions, éch. : 1/40e, **A.** : partie sud, **B.** : partie nord ; Relevé & photographies : Camille Collomb ; DAO : Jessy Crochat

Figure 102 : Coupe Ouest-Est du sondage dans la cour des provisions, éch. : 1/40e, détails de blocs éch. : 1/20e ; Relevé & photographies : Quentin Rochet ; DAO : Jessy Crochat

Figure 103 : Sondage dans la cour des provisions, **A. & B.** : Mur UM 46 ; **C.** : Lambeau de sol UC 00.16 et couche d'abandon US 00.17 ; Photographies : Camille Collomb

Figure 104 : Sondage dans la cour des provisions, Vues de la canalisation UM 47, UC 47.03 ; Photographies : Quentin Rochet

Figure 105 : Diagramme stratigraphique du sondage effectué dans la cour des provisions ; DAO : Quentin Rochet

Figure 106 : Aile Ouest, Plan de rez-de-chaussée, éch. : 1/200e & Vue du parement extérieur du mur UM 31/UM 33 sur la cour des provisions ; Fond de plan : Canel gémoètre-expert ; DAO : Quentin Rochet ; Photographies : Emmanuelle Boissard.

Figure 107 : Aile Ouest, Vue de la porte du rez-de-chaussée de l'escalier dans l'UM 40 (**A.**) et détail de son millésime (**B.**), vue de cette même porte et du chaînage sud-est depuis le sud (**C.**) ; Photographies : Quentin Rochet

Figure 108 : Aile Ouest, relevé du mur Ouest UM 31 et du mur de la cage d'escalier UM 33, éch. : 1/100e ; Relevé : Quentin Rochet ; DAO : Jessy Crochat.

Figure 109 : Aile Ouest, parement extérieur de l'UM 31, **A.** : Entrait apparent dans la maçonnerie UC 31.01 à la limite de la surélévation UC 31.03, **B.** : Piédroit sud de l'agrandissement UC 31.04 de la baie UC 31.01, **C.** : Vue d'ensemble du bouchage UC 31.02 de la baie UC 31.01 ; Photographies : Quentin Rochet

Figure 110 : Aile Ouest, Linteau en remploi dans le parement UC 33.01 ; Photographies : Quentin Rochet

Figure 111 : Aile Ouest, Escalier situé au sud de l'aile, **A.** : première volée de marche, **B. & C.** : pallier entre le rez-de-chaussée et le premier étage, **D.** : pallier entre le premier étage et le deuxième étage ; Photographies : Quentin Rochet

Figure 112 : Aile Ouest, pièces situées sous l'escalier, photographies : Quentin Rochet

Figure 113 : Aile Ouest, **A.** : porte bouchée dans le mur UM 36 sur le palier du premier étage, **B.** : Vue du mur de refend UM 32 et sa tribune depuis le chœur des religieuses ; Photographies : Quentin Rochet

Figure 114 : Aile Ouest, **A.** : Vue générale du mur UM 35 et de sa baie, vue depuis le sud, **B.** : détail des ancrages dans l'intrados de la baie du mur UM 35, **C.** : Vue de la baie du chœur des religieuses de la Visitation de Grenoble (construction entre 1619 et 1624), **D.** vue du chœur des religieuses de la Visitation de Troyes (construit entre 1634 et 1635) ; Photographies : Quentin Rochet sauf C. & D. : Lecomte 2013

Figure 115 : Aile Ouest, **A.** : Vue de la voute au niveau des baies UC 31.02, **B.** : extrados de la voute observé à travers un sondage au premier étage de la galerie ; Photographies : Quentin Rochet

Figure 116 : Aile Ouest, **A.** : Vue de la galerie du premier étage depuis le sud, au premier plan la porte repercée donnant accès à la tribune, **B.** : Porte bouché sud du mur UM 40, UC 40.03, **C.** : Porte bouchée nord du mur UM 40, UC 40.03 ; Photographies : Quentin Rochet

Figure 117 : Aile Ouest, Plan synthèse des évolutions du premier étage, éch. : 1/200e, **A. :** Vue du mur UM 35 depuis le sud, **B. :** vue du mur UM 40 depuis l'ouest, **C.** : Vue du mur UM 31 depuis l'Est ; DAO et Photographiques : Quentin Rochet

Figure 118 : Aile Ouest et aile Sud, planchers des galeries, **A.** : galerie de l'aile Sud, **B.** : galerie de l'aile ouest, **C.** : Ancrage repris au béton à l'angle de l'aile ouest (angle des UM 30 et UM 40) ; Photographies : Quentin Rochet

Figure 119 : Aile Sud, plan de l'état lors de l'opération, niveau de cave (R-1) et Rez-de-chaussée (RDC), Ech. 1*/250e ; Fond de plan : Canel gémoètre-expert, DAO : Quentin Rochet

Figure 120 : Aile Sud, Niveau de cave, **A. :** Vue de la cave au début de l'intervention, vue depuis l'est, **B. :** Vue de la cave après dépose de la voute, vue depuis le nord-est, **C. :** Soupirail bouché dans le mur oriental UM 39 (UC 39.02) ; Photographies : Aurélie Devillechaise & Camille Collomb.

Figure 121 : Aile Sud, Niveau de cave, **A.** Vue du mur UM 29 dans la cave, **B.** : détail de l'ouverture UC 29.02, C. : Vue du soupirail de la cave au pied du mur UM 29 dans la galerie du Rez-de-chaussée ; Photographies : Aurélie Devillechaise & Quentin Rochet

Figure 122 : Aile Sud, Cave, Vue de l'insertion UC 28.08 dans le mur UM 28 et l'aménagement antérieur UC 28.07 comprenant un soupirail ; Photographie & DAO : Quentin Rochet

Figure 123 : Aile Sud, sondage dans le parement sud du mur UM 29, éch. 1/40e ; Relevé : Quentin Rochet ; DAO : Jessy Crochat

Figure 124 : Aile Sud, **A.** : vue du parement nord de l'UM 29 au revers du sondage, **B.** : Vue vers le nord par l'ouverture UC 29.07, **C. :** Porte bouchée dans le mur gouttereau sud de l'aile ; Photographies : Quentin Rochet & Camille Collomb

Figure 125 : Aile Sud, Portes dans l'UM 28, angle sud-ouest de l'aile sud. **A.** : Vue générale, **B.** : détail du linteau nord ; **C.** : détail du linteau sud ; Photographies : Aurélie Devillechaise

Figure 126 : Aile Sud, mur UM 38, éch. : 1/100e ; Relevé & DAO : Quentin Rochet

Figure 127 : Cloitre, vue avant décrepissage des murs de l'aile sud (A.), de l'aile ouest (B.) et de l'aile est (C.) ; Photographies : Quentin Rochet

Figure 128 : Aile Sud, Mur UM 38, **A.** vue d'une baie du premier étage UC 38.01, **B.** : Détail d'un trou de boulin à proximité d'une baie du premier étage, **C.** : Vue de la pile d'angle UC 38.01 à l'articulation entre l'aile sud (g.) et l'aile est (d.) ; Photographies : Quentin Rochet

Figure 129 : Aile Sud, Cellules des visitandines, **A.** Superposition d'une sentence du XIXe siècle et d'une sentence du XVIIe siècle, **B.** : Exemple de sentences à Port-Royal-des-Champs **C.** : Dépose d'une sentence du XVIIe siècle ; Photographies : Quentin Rochet sauf B. : Lecomte 2013 p.62

Figure 130 : Aile Sud, Cellules des visitandines, **A.** Vue de l'entrée des cellules dans le couloir, coté sud, **B.** : écorché des cloisons des cellules après la dépose d'une sentence; Photographies : Quentin Rochet

Figure 131 : Bâtiment Sud-Ouest, plan du bâtiment au premier et second étage et modification de la période contemporaine, éch. 1/200e ; DAO : Quentin Rochet

Figure 132 : Bâtiment Sud-Ouest, Relevé du mur UM 23, éch. : 1/100e ; Relevé : Quentin Rochet ; DAO : Jessy Crochat

Figure 133 : Bâtiment Sud-Ouest, Relevé du mur UM 22, éch. : 1/100e ; Relevé : Camille Collomb ; DAO : Jessy Crochat

Figure 134 : Bâtiment Sud-Ouest, Relevé du mur UM 21, éch. : 1/100e ; Relevé : Camille Collomb ; DAO : Jessy Crochat

Figure 135 : Bâtiment Sud-Ouest, Premier état du bâtiment, **A.** : Parement et chaînage d'angle de l'UC 23.01 (mur ouest), **B.** : Chaîne d'angle entre l'UC 23.01 (g.) et l'UC 22B.01 (d.), **C.** : Piédroit UC 22B.03 dans le parement UC 22B.01 (reprise 22B.05 au-dessus du piédroit et baie 22B.04 à droite du piédroit) ; Photographiques : Quentin Rochet & Camille Collomb.

Figure 136 : Bâtiment Sud-Ouest, Premier état du bâtiment, **A.** : Baie dans le parement UC 22B.01 au premier étage (bouchage 22B.11), **B.** : Baies du rez-de-chaussée dans le parement UC 21B.01 ; **C.** : Détail de l'arc de décharge des baies UC 21B.01 ; Photographiques : Quentin Rochet & Camille Collomb.

Figure 137 : Bâtiment Sud-Ouest, Insertions d'ouvertures **A.** : Baie insérée UC 22B.10 au premier étage du mur UM 22 (mur Sud), **B.** : Détail de la partie inférieure de la baie 22B.10, **C.** : Baie et reprise de la chaine d'angle UC 22B.04 au rez-de-chaussée ; Photographiques : Quentin Rochet & Camille Collomb.B.

Figure 138 : Bâtiment Sud-Ouest et articulation avec le bâtiment sud, **A.** : Négatif de linteau dans la chaîne UC 28.01, **B.** : Vestige du seuil de l'UC 28.01, **C.** : porte orientale du rez-de-chaussée de l'UM 24, vu depuis le nord ; Photographiques : Quentin Rochet & Camille Collomb.

Figure 139 : Bâtiment Sud-Ouest et articulation avec le bâtiment sud, **A. & B. :** vue du lambeau de maçonnerie UC 21B.03 entre la porte 21B.04 (g.) et le parement 21B.02 (d.) ; Photographiques : Camille Collomb.

Figure 140 : Bâtiment Sud-Ouest, **A. :** oculus de l'UC 22B.02 (mur sud), **B.** & **C.** : baies du premier étage de l'UC 21B.02 (mur oriental) ; Photographies Camille Collomb & Quentin Rochet

Figure 141 : Bâtiment Sud-Ouest, marques lapidaires sur les piédroits des baies du premier étage des UC 21B.02 et 22B.02 ; Photographies Quentin Rochet & Aurélie Devillechaise

Figure 142 : Bâtiment Sud-Ouest, **A.** : vue de l'arche UC 25.02 dans le couloir central du bâtiment, vue depuis l'ouest, **B.** : vue de l'arche UC 44.01 depuis le nord, **C.** : Vue de l'arrachement de l'arche UC 44.01 dans la maçonnerie UC 21A.01 ; Photographies : Quentin Rochet & Camille Collomb.

Figure 143 : Bâtiment Sud-Ouest, **A.** : Vue du linteau et de l'arche de la porte UC 21B.04, **B.** : vue du piédroit sud de la porte UC 21B.04, **C.** : Vue de la porte 22B.06 et de son bouchage ; Photographies : Camille Collomb

Figure 144 : Bâtiment Sud-Ouest, **A.** : Vue de la porte 22B.08, **B. & C.** : Vue de la fosse de latrine UM 45 dans l'angle des murs UM 22 et UM 23 depuis le nord-est (B.) et depuis le nord (C.) ; Photographies : Quentin Rochet

Figure 145 : Galerie de la cour des provisions, phasage du mur UM 30, éch. 1/100e ; Relevé : Quentin Rochet ; DAO : Jessy Crochat & Quentin Rochet

Figure 146 : Galerie de la cour des provisions, **A.** : Vue générale avant décrepissage, **B.** : vue de la limite entre l'UC 30.01 (g.) et l'UC 30.02 (d.) au niveau des arcades ; Photographies : Quentin Rochet

Figure 147 : Galerie de la cour des provisions, **A.** : détail de la couverture de la galerie au rez-de-chaussée, vue depuis l'est, **B.** : Détail du millésime UC 30.05, **C.** : Détail d'un linteau du premier état UC 30.01 au-dessus d'une baie du second état UC 30.02 ; Photographies : Quentin Rochet

Figure 148 : Escalier sud-ouest, Rez-de-chaussée, **A.** : ancienne « façade » occidentale du mur UM 25 (l'accès à la cave est dans l'axe de la photo, le monte-charge à droite), **B.** : Vue du mur de cage UM 27 depuis le sud (mur UM 28 à droite, UM 25 à gauche), **C.** : Vue des placards dans le mur noyau et le mur UM 28 dans le couloir formé par le mur UM 27, vue depuis le sud-ouest ; Photographies : Quentin Rochet

Figure 149 : Escalier sud-ouest, **A.** : porte au rez-de-chaussée dans l'UM 28, vue de l'ouest, **B.** : Première volée de marche depuis le rez-de-chaussée et niche dans le mur UM 27, **C.** : Vue de l'escalier et de son placard au premier étage, vue depuis le nord ; Photographies : Quentin Rochet

Figure 150 : Chapelle du couvent de Thonon, **A.** : Vue de la façade de l'église et son parvis après les travaux, **B.** : La nef et son voutement vu depuis le chœur, **C.** : Détail d'un chapiteau de la nef ; Photographies : Quentin Rochet sauf A. : *Google Street View*.

Figure 151 : Comparaison du plan de la chapelle de Thonon avec celui d'autre église de la Visitation des XVIIe et XVIIIe siècle, éch. 1/500e ; DAO : Quentin Rochet ; plans sauf Thonon : Lecomte 2013, p.203

Figure 153 : Chapelle, Relevé du mur gouttereau nord UM 49 et du mur UM 48, éch. : 1/100e ; Relevé : Quentin Rochet ; DAO : Jessy Crochat

Figure 154 : Aile nord, relevé du mur UM 41, éch. : 1/100é ; Relevé : Camille Collomb & Quentin Rochet ; DAO : Jessy Crochat

Figure 155 : Aile nord, mur UM 41, **A.** : Vue d'ensemble du mur UM 41 avant décrépissage, **B.** : Vue des baies ouest du premier étage UC 41.01, planée/assise de rattrapage en partie supérieure, **C.** : Baie du deuxième étage de l'UC 41.01 et limite avec la surélévation UC 41.04 ; Photographies : Emmanuelle Boissard (A.) & Quentin Rochet (B. & C.)

Figure 156 : Aile nord, mur UM 41, **A.** : Baie centrale du rez-de-chaussée UC 41.01 et bouchage UC 41.06, **B.** : Baie de l'escalier UC 41.01 (bas gauche) et bouchage et seconde baie de l'UC 41.02 (haut droite), **C.** : Piédroit d'une baie du pallier intermédiaire de l'escalier dans l'UC 41.01 (g.) et bouchage UC 41.02 (d.) ; Photographiques : Quentin Rochet & Camille Collomb

Figure 157 : Aile nord, mur de refend UM 42, **A.** : Grande niche dans le parement sud du mur UM 42 dans l'axe de la galerie de l'aile ouest, vue depuis le sud, **B.** : Porte dans le mur UM 42 desservant initialement l'escalier de la sacristie des religieuses, **C.** : galerie du premier étage de l'aile nord vue depuis l'ouest ; Photographiques : Quentin Rochet

Figure 158 : Aile nord, mur UM 41, **A.** : vue de la limite entre l'UC 41.01 et la surélévation UC 42.02 dans le parement intérieur, **B.** : Limite entre les UC 41.05 (g.) et UC 41.04 (d.), **C.** : Vue d'une baie de l'UC 41.04 ; Photographies : Camille Collomb

Figure 159 : Aile nord/aile est, **A.** : Vue de la niche dans le parement sud du mur UM 42 au niveau de l'aile est, **B.** : Détail de la frise au-dessus du cul de four, **C.** : Détail du monogramme ; Photographies : Quentin Rochet

Figure 160 : vues des travaux sur le bâti : **A.** Pose de la verrière sur le cloître, **B.** : Vue de l'aile Sud après dépose des planchers intermédiaires, **C.** : Bâtiment Sud-Ouest après dépose des planchers du premier et du deuxième étage (la cage d'escalier est à gauche de la photo, le mur UM 22 à droite), **D.** : dépose en cours des niveaux du bâtiment Sud-Ouest, vue du mur de cage UM 25 depuis le nord et le sous-sol ; Photographies : Ville de Thonon, mars 2017

Figure 161 : Coupe phasée de la charpente de l'aile sud, éch. 1/75e ; DAO : Quentin Rochet

Figure 162 : Tentative de restitution de la charpente de l'aile sud, éch. 1/100e et illustration du système de liaison des fermes ; DAO : Quentin Rochet

Figure 163 : A. et B. Vues générale de la charpente de l'aile Ouest (chœur des religieuses – anciens locaux de l'Académie Chablaisienne) ; Photographies : Quentin Rochet

Figure 164 : A. et B. Vues générale de la charpente de l'aile Sud ; Photographies : Quentin Rochet

Figure 165 : Charpente de l'aile Ouest **A.** : Détail du lien plein entre l'arbalétrier et l'entrait retroussé ; **B.** : Vue de l'assemblage entre les charpentes modernes et contemporaines ; Photographies : Quentin Rochet

Figure 166 : Charpente de l'aile Sud **A.** : Vue de la partie orientale de la charpente, ferme située à la jonction de l'aile Est (vue depuis le Nord) ; **B.** : Vue de l'assemblage entre les charpentes modernes et contemporaines ; Photographies : Quentin Rochet

Figure 167 : Charpente de l'aile Sud **A.** : Vue de la croupe orientale avec, au premier plan, la charpente du XXe siècle de l'aile orientale ; **B.** : Vue de la ferme orientale et d'une des deux demi-fermes de la croupe orientale ; Photographies : Quentin Rochet

Figure 168 : Charpente de l'aile Ouest **A.** : Vue des traces d'assemblage traversant dans les arbalétriers de la; **B.** Vue des marques d'assemblages à mi-bois en « biais » dans la face externe des arbalétriers ; Photographies : Quentin Rochet

Figure 169 : Charpente de l'aile sud **A. & B.** : négatif des pannes de la charpente moderne sur les faces externes des arbalétriers et **A. seulement** : négatifs de liens entre l'arbalétrier et la panne ; Photographies : Quentin Rochet

Figure 170 : Coupe de synthèse d'une ferme de la charpente de l'aile nord, éch. 1/75e et détails des systèmes d'assemblage des bois ; DAO : Quentin Rochet

Figure 171 : Vues d'ensemble de la charpente de l'aile nord ; Photographies : Aurélie Devillechaise

Figure 172 : Charpente de l'aile nord **A.** Détail de l'arbalétrier et **B.** Détail des blochets entre la jambe de force, l'arbalétrier et le mur ; Photographies : Aurélie Devillechaise

Figure 173 : Charpente de l'aile nord, Détails du poinçon ; Photographies : Aurélie Devillechaise

Figure 174 : Charpente de l'aile nord, numérotation des pièces et des fermes, de I à IIII ; Photographies : Aurélie Devillechaise

Figure 175 : Restitution axonométrique des principales phases de construction du couvent de la Visitation de Thonon-les-Bains, vue depuis le Sud-Est ; DAO : Quentin Rochet

ARCHEODUNUM

Thonon-les-bains (74) - ancien couvent de la Visitation
OA n° 20 12005 - (2016-2018)

Figure 1 : Localisation du site à l'échelle régionale, éch : 1/250 000e ; Source : OpenStreetMap ; DAO : Quentin Rochet

ARCHEODUNUM

Thonon-les-bains (74) - ancien couvent de la Visitation
OA n° 20 12005 - (2016-2018)

Figure 2 : Localisation du site à l'échelle locale, éch : 1/25 000e ; Source : OpenStreetMap ; DAO : Quentin Rochet

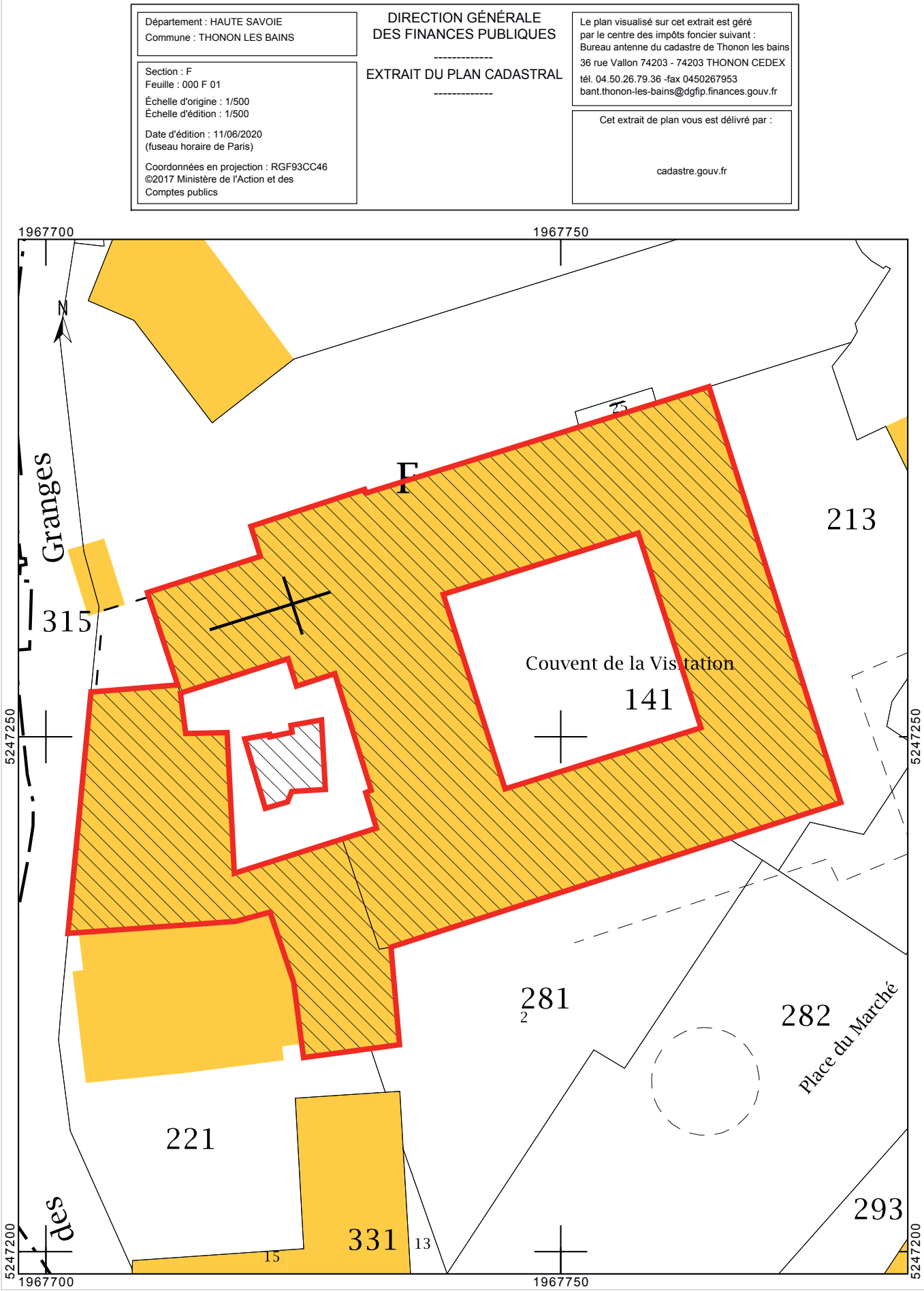

ARCHEODUNUM

Thonon-les-bains (74) - ancien couvent de la Visitation
OA n° 20 12005 - (2016-2018)

Figure 3 : Localisation de l'emprise de fouille sur le cadastre actuel ; éch : 1/500e ; Source : cadastre.gouv ; DAO : Quentin Rochet

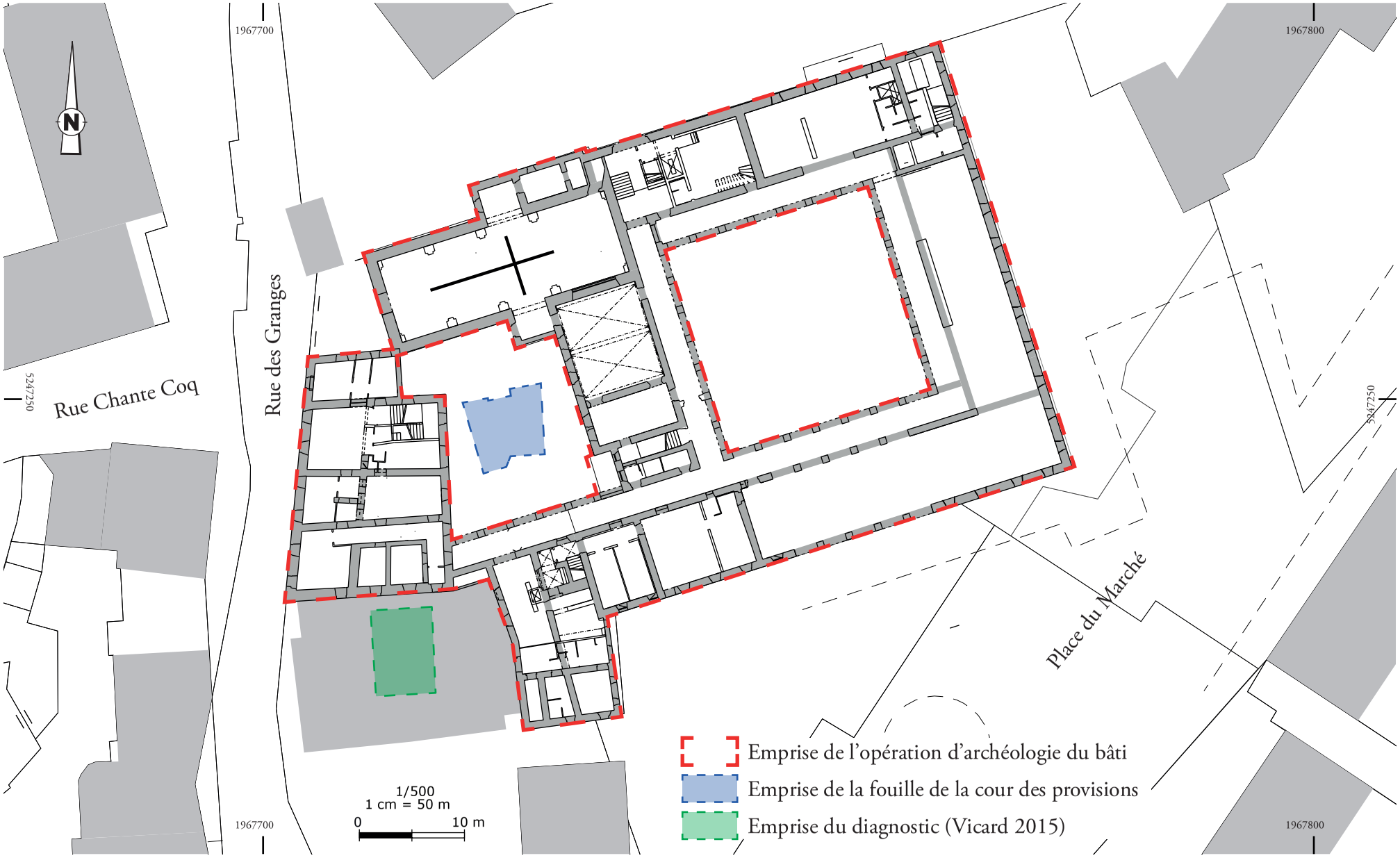

ARCHEODUNUM

Thonon-les-bains (74) - ancien couvent de la Visitation
OA n° 20 12005 - (2016-2018)

Figure 4 : Emprises de l'opération et du diagnostic, éch. : 1/500e ; Fond : cadastre.gouv ; DAO : Quentin Rochet

A.

B.

Figure 5 : Vue aérienne du couvent de la Visitation **A.** au début du XXIe siècle (avant travaux), **B.** en 1925 ; Source : IGN Geoportail

D'après le cadastre de 1878

D'après le cadastre de 1985

1967

1986

Figure 6 : Rénovation urbaine des années 1970 à 1980 ; Plan d'après cadastre, source : Clément 2012, p. 29 ; Vues aériennes de 1967 et 1986, source : IGN Geoportail.

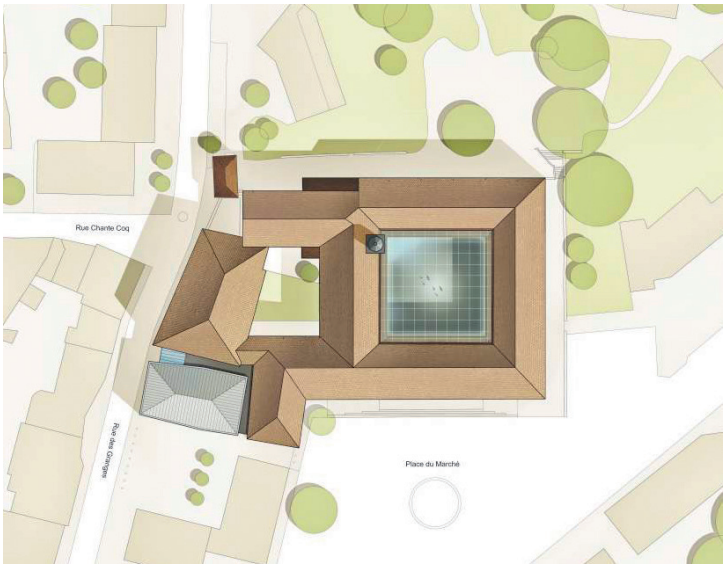

Figure 7 : Projet de réhabilitation-extension du couvent de la Visitation en pôle culture, Source : Atelier Novembre (Architecte)

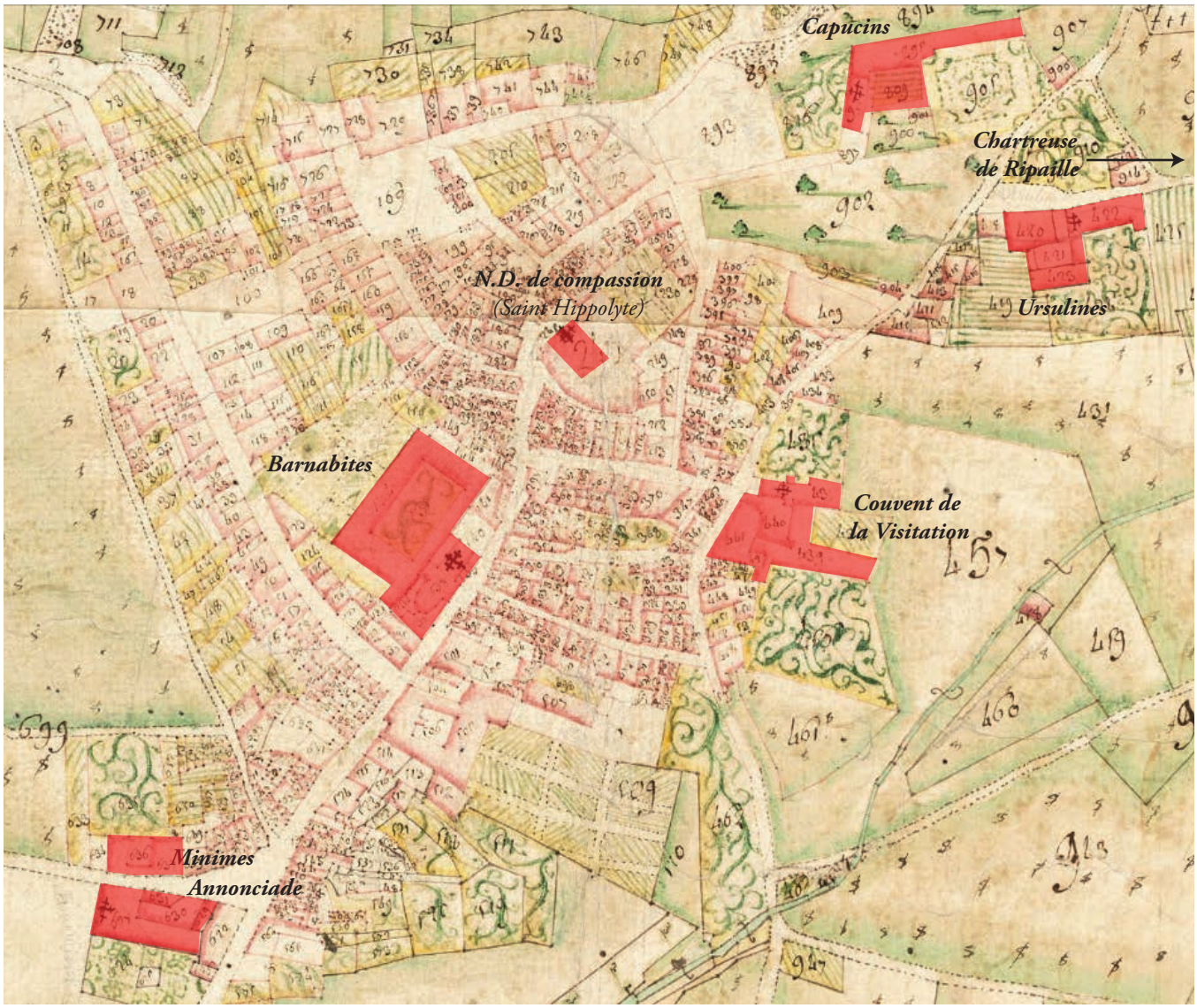

ARCHEODUNUM
Thonon-les-bains (74) - ancien couvent de la Visitation
OA n° 20 12005 - (2016-2018)

Figure 8 : Contexte urbain et religieux au XVIIIe siècle : la mape sarde (1728-1738) ; DAO : Quentin Rochet ; Source : AD73 - 1 C d 16

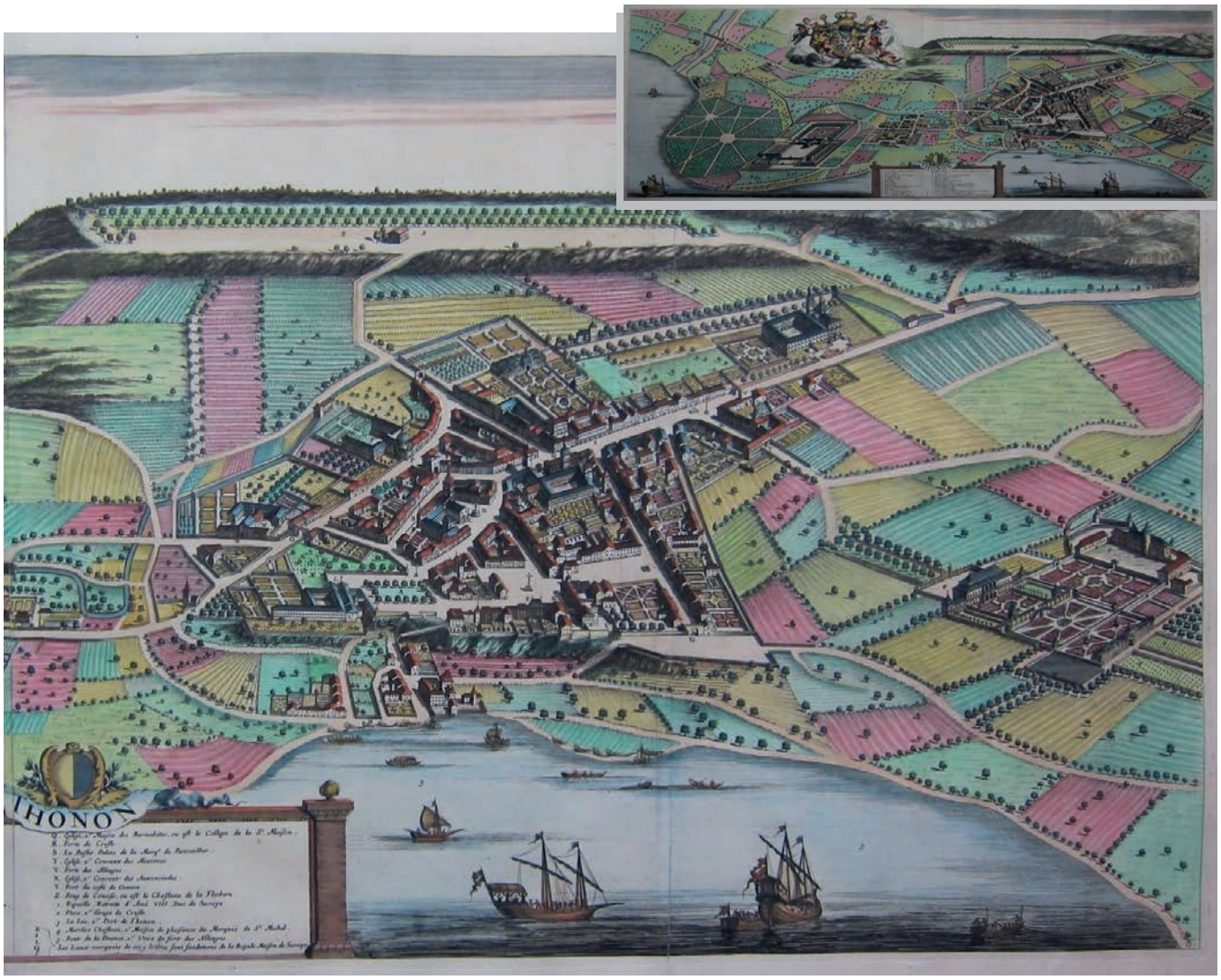

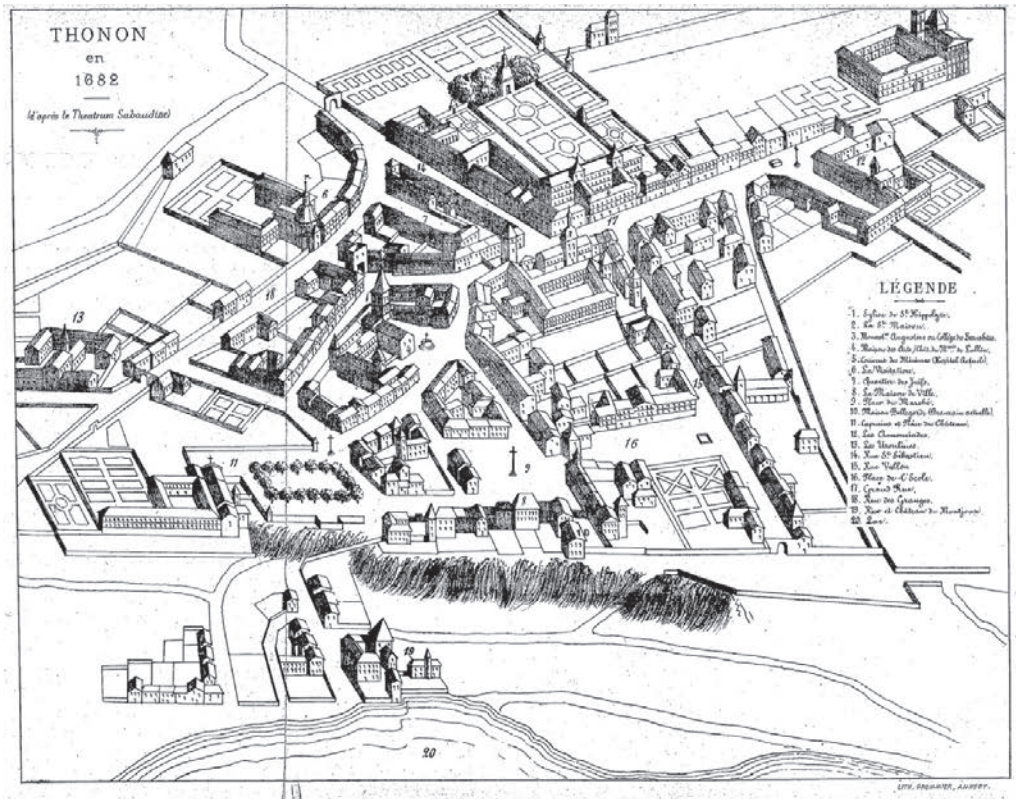

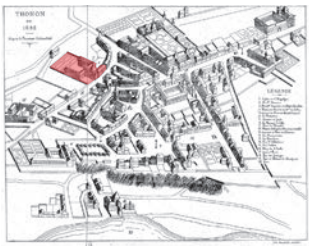

ARCHEODUNUM

Thonon-les-bains (74) - ancien couvent de la Visitation
OA n° 20 12005 - (2016-2018)

Figure 9 : Vue de Thonon dans le *Theatrum Sabaudiae* (1682) et dessin de cette même vue par dans Piccard 1882 ; Source : Collection privée et Gallica.

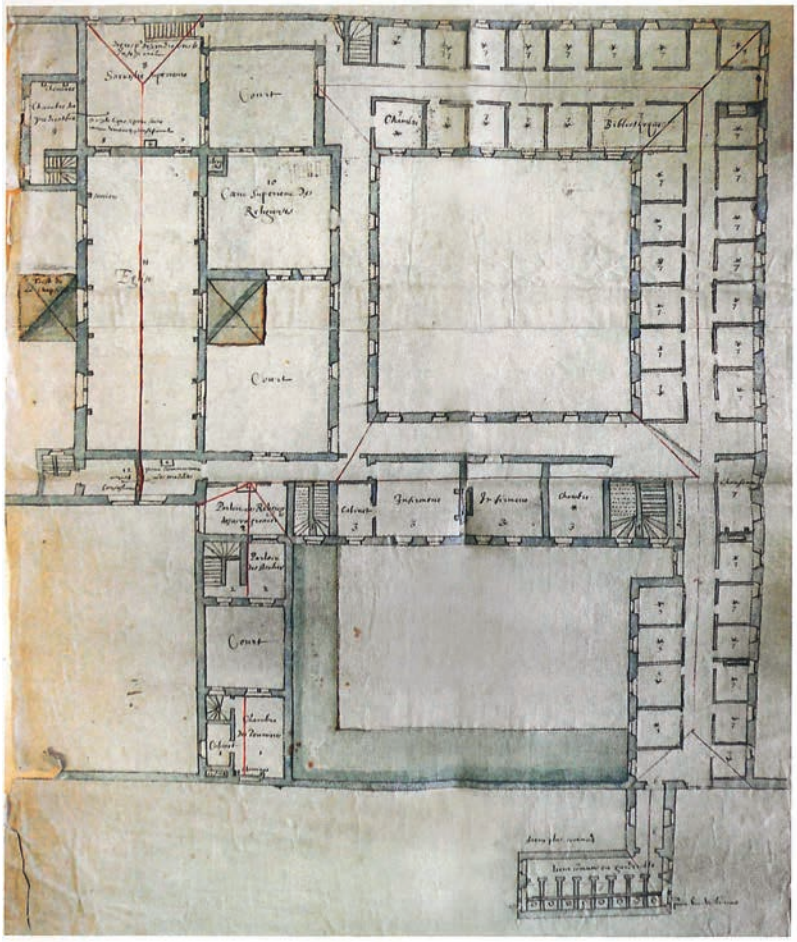

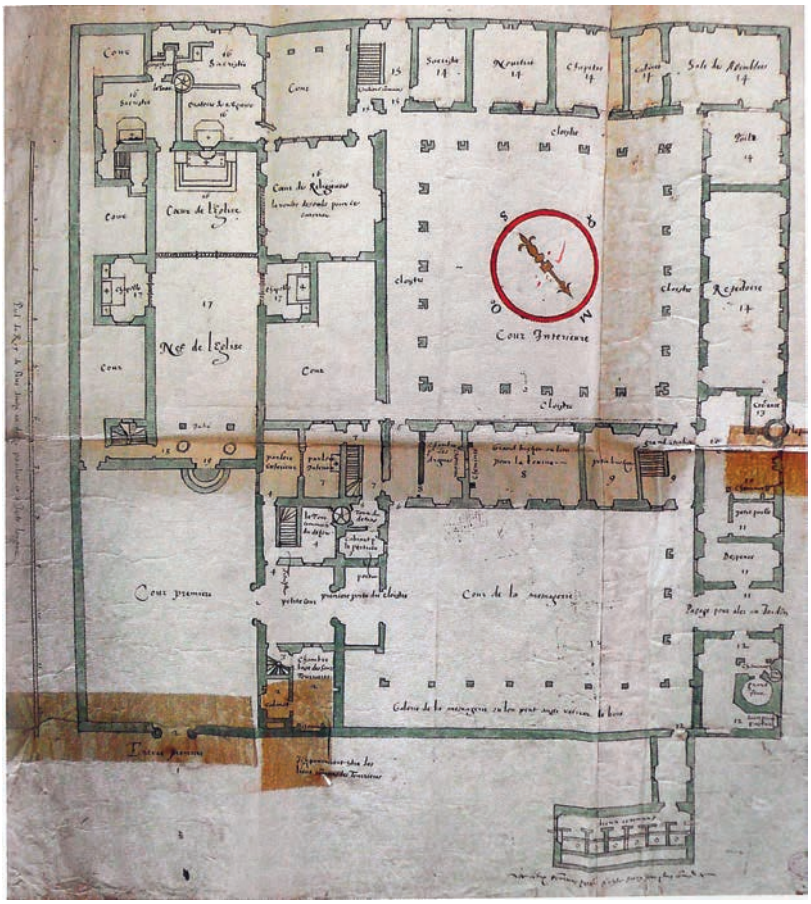

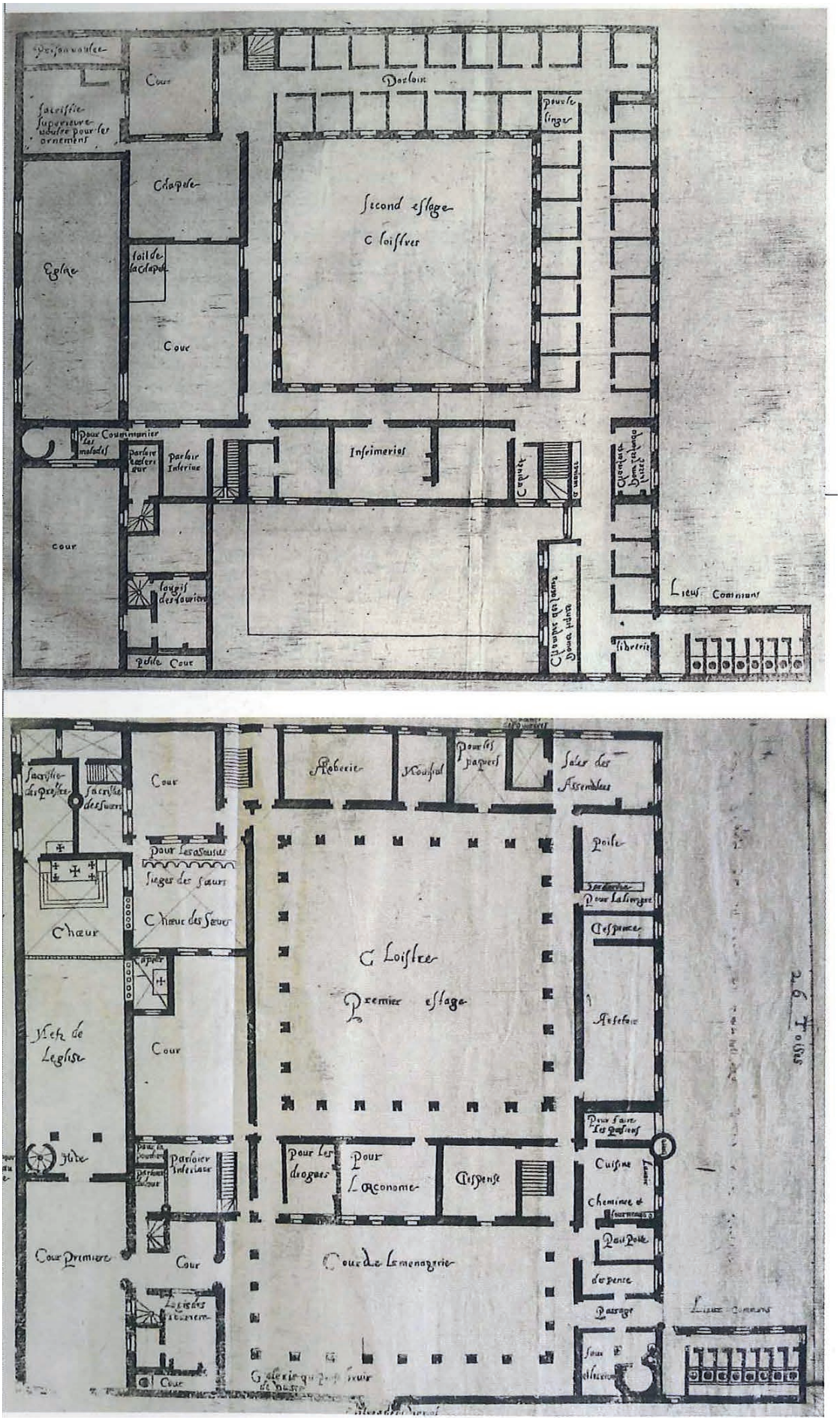
Cour
Dortoir
Second estage
Cloisstres
Chapelle
Eglise
Cour
Infirmerie
Cour
Lieux Communs
Cour
Cour
Cour
Cour
Cour
Cour
Cour
Cour
Cour
Cour
Cour
Cour
Cour
Cour
Cour
Cour
Cour
Cour
Cour
Premier estage
Cuisine
Cuisine
Cuisine

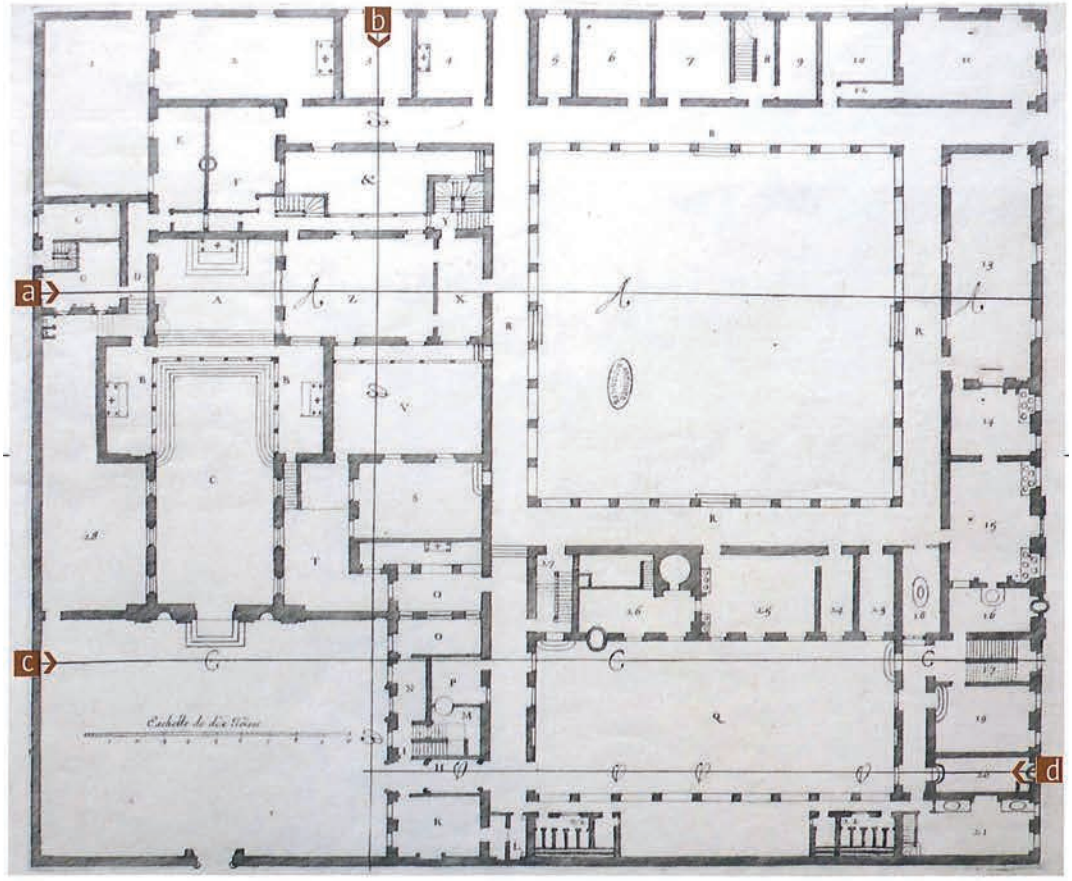
a
b
c
d
Echelle de dix Toises

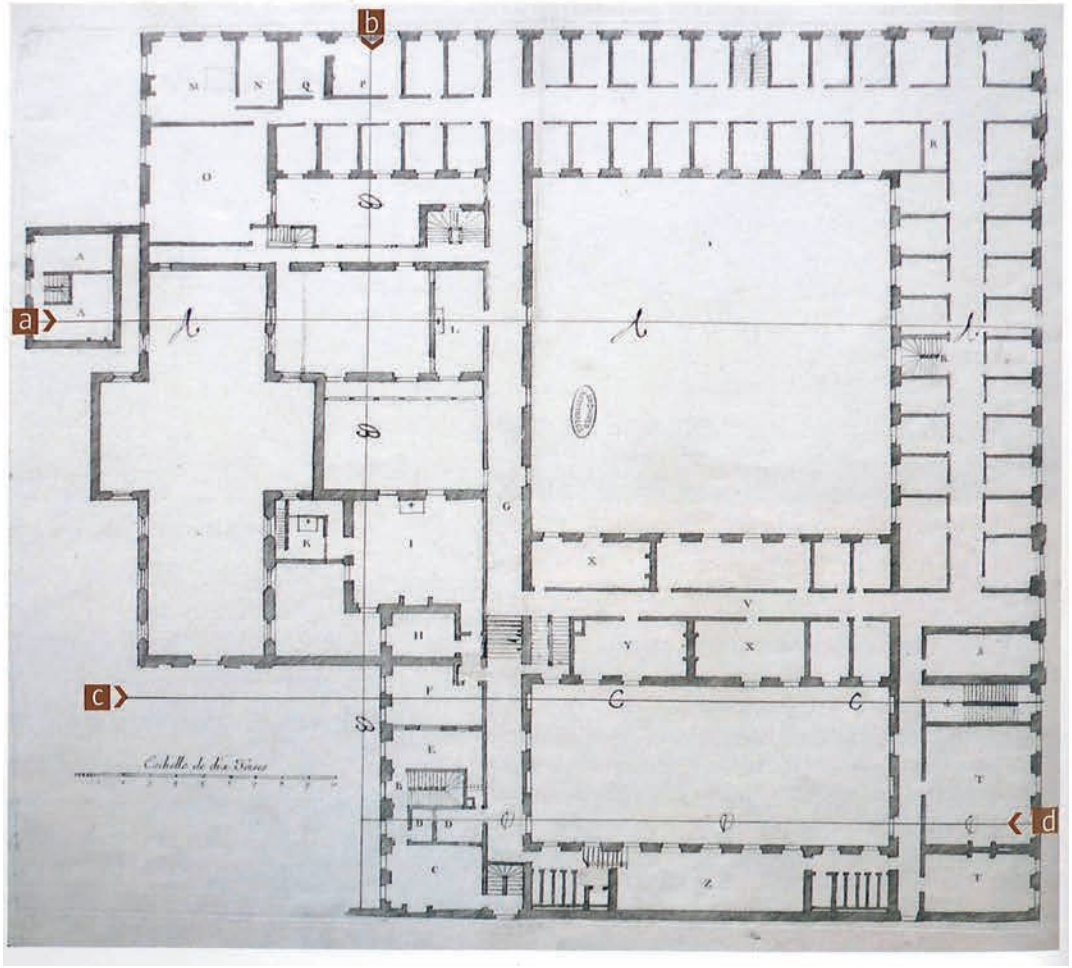
a
b
c
d
Echelle de dix Toises

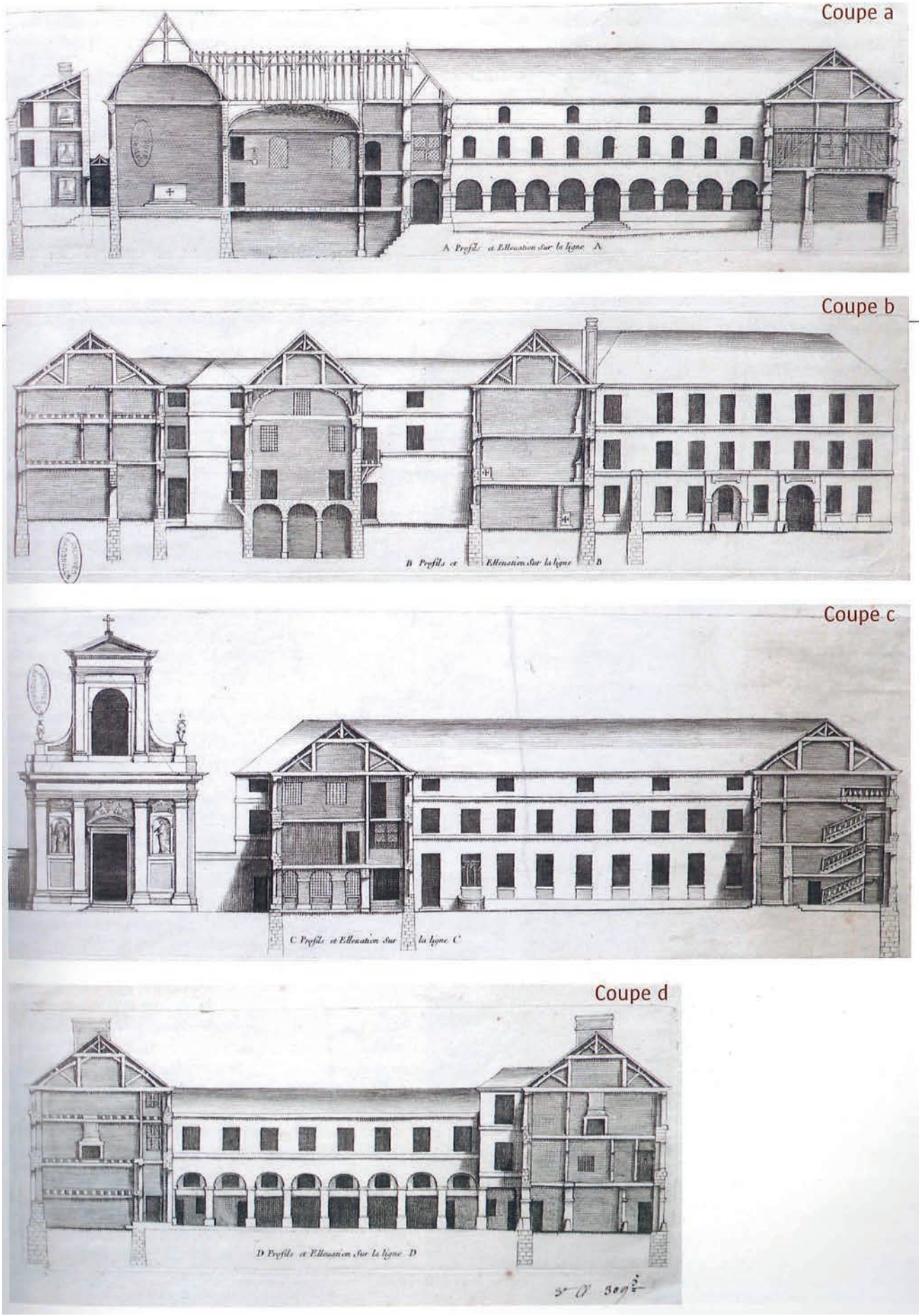

Figure 11 : (double page) Plan type pour les monastères de la Visitation, 1670 ; Source : Arch. Nat. N III Seine 309, Reproduction Lecomte 2013 p. 50-51

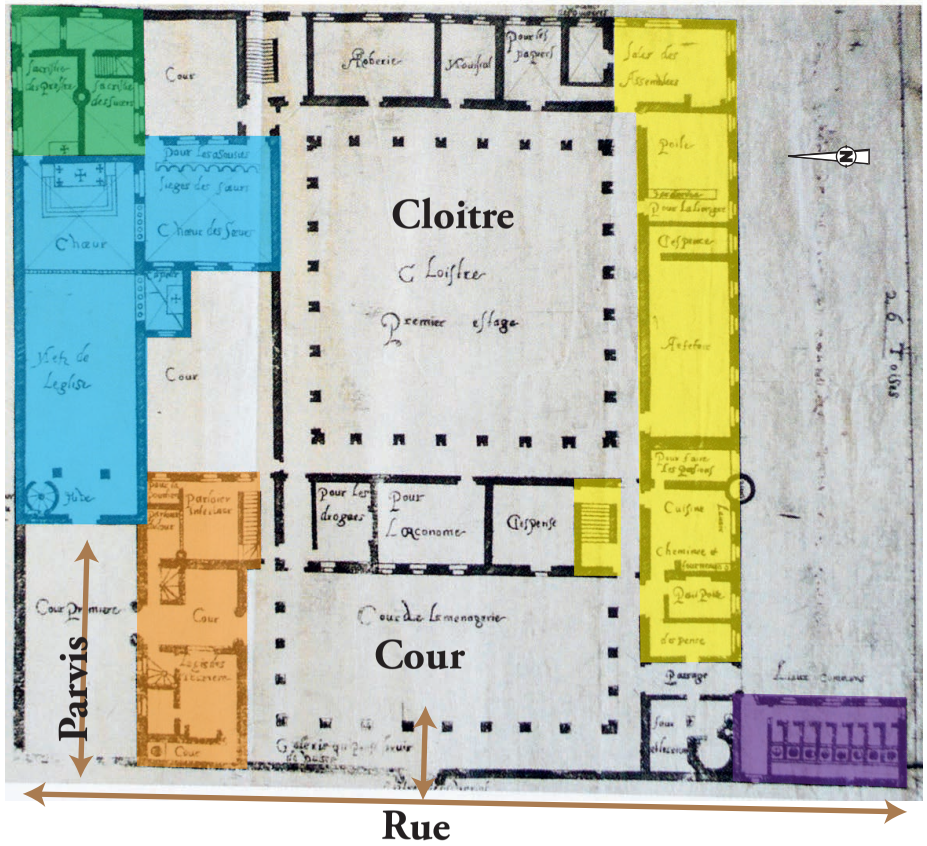

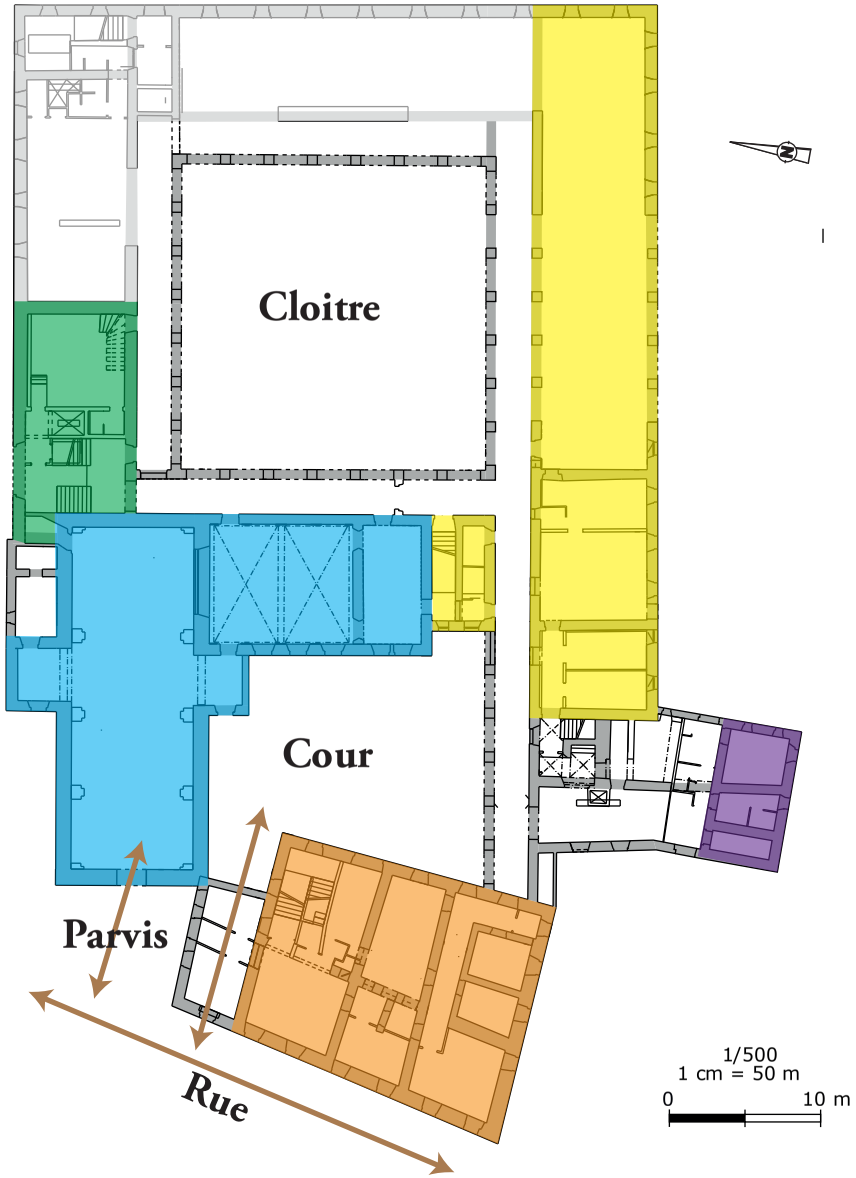

église (orientée EO) et choeur des religieuses

Sacristies

Bâtiment des tourières, « Tour »

Aile sud : Cuisine, réfectoire, salle de la communauté/assemblée

Latrines en déport du bâtiment

Figure 12 : Comparaison entre le plan de la Visitation de Thonon-les-Bains et le plan du coutumier : DAO : Quentin Rochet

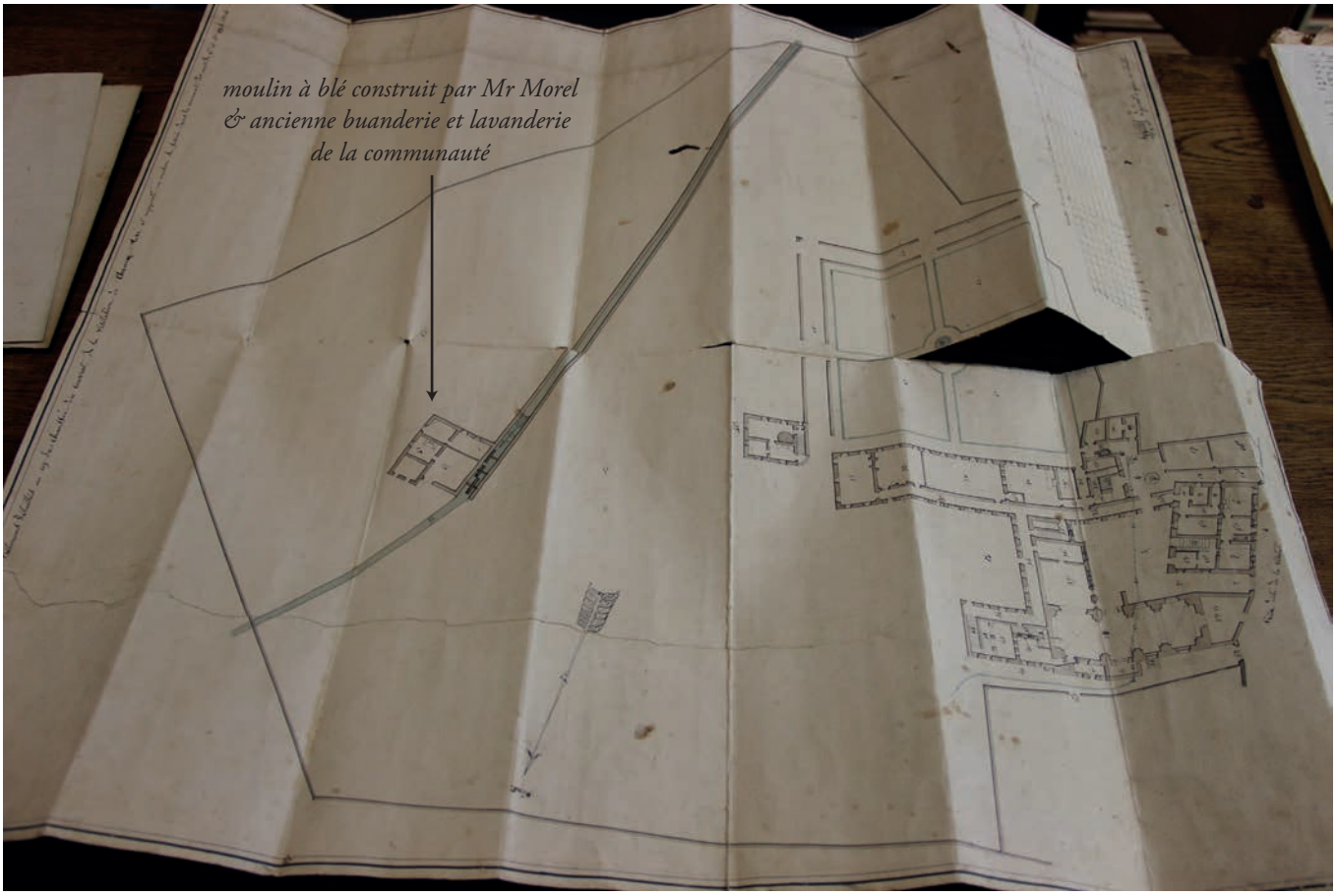

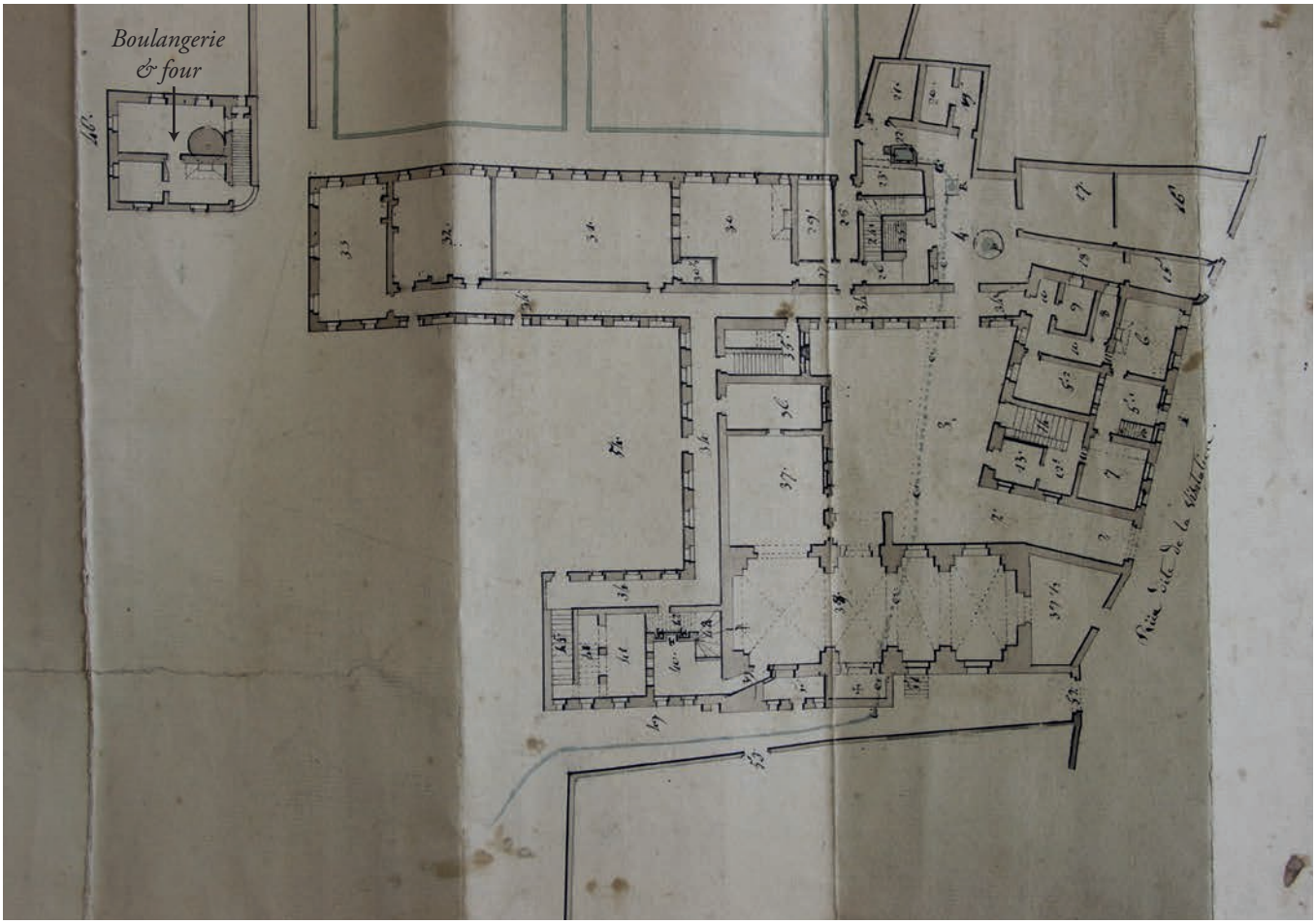

ARCHEODUNUM

Thonon-les-bains (74) - ancien couvent de la Visitation
OA n° 20 12005 - (2016-2018)

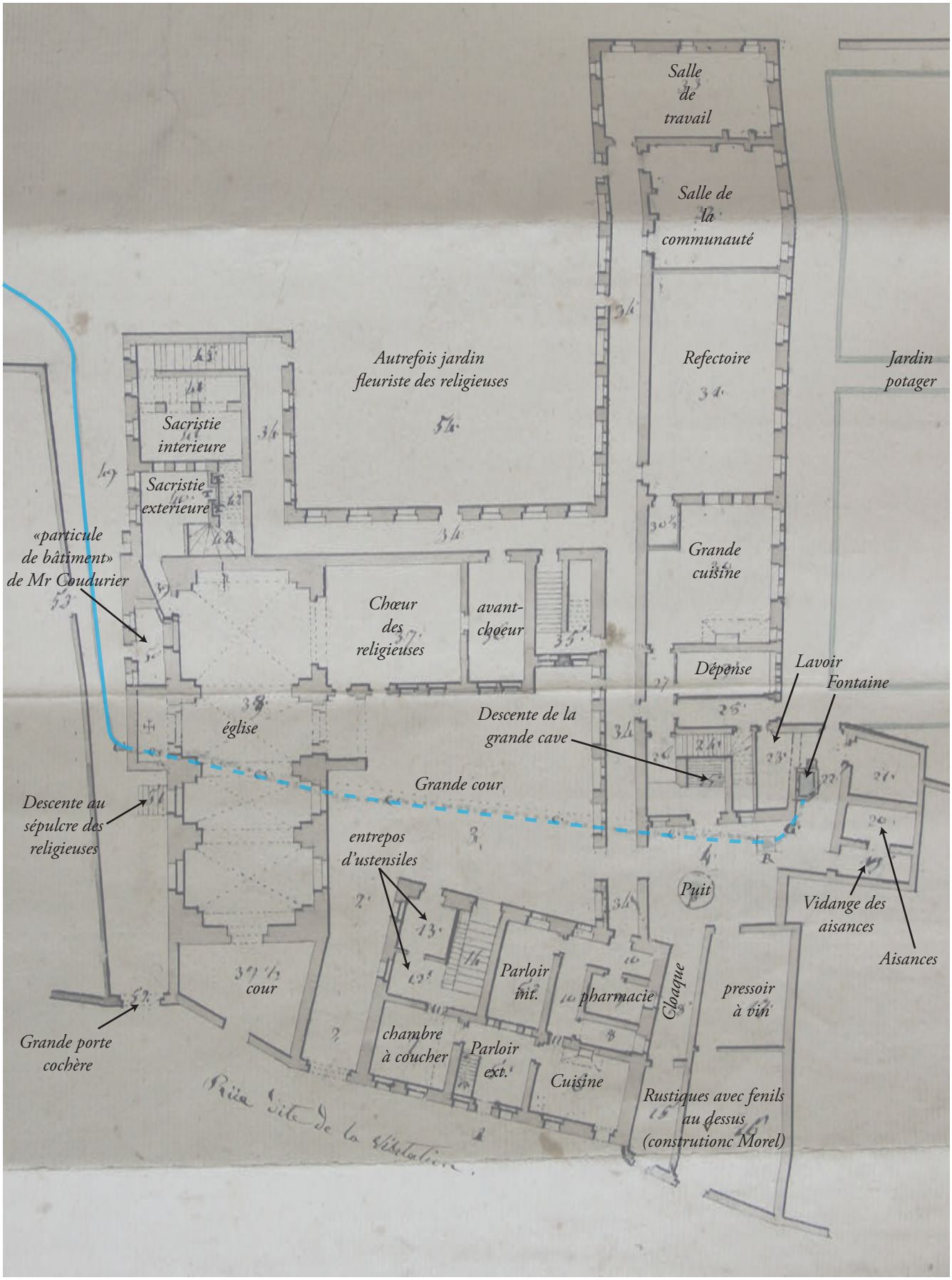

Figure 13 : (double page) Plan de Mr Gillet, adjudant du génie en retraite, 1834 ; Source : Archives de la Visitation de Marclaz, copie de l'Académie Chablaisienne, photographie & DAO : Quentin Rochet

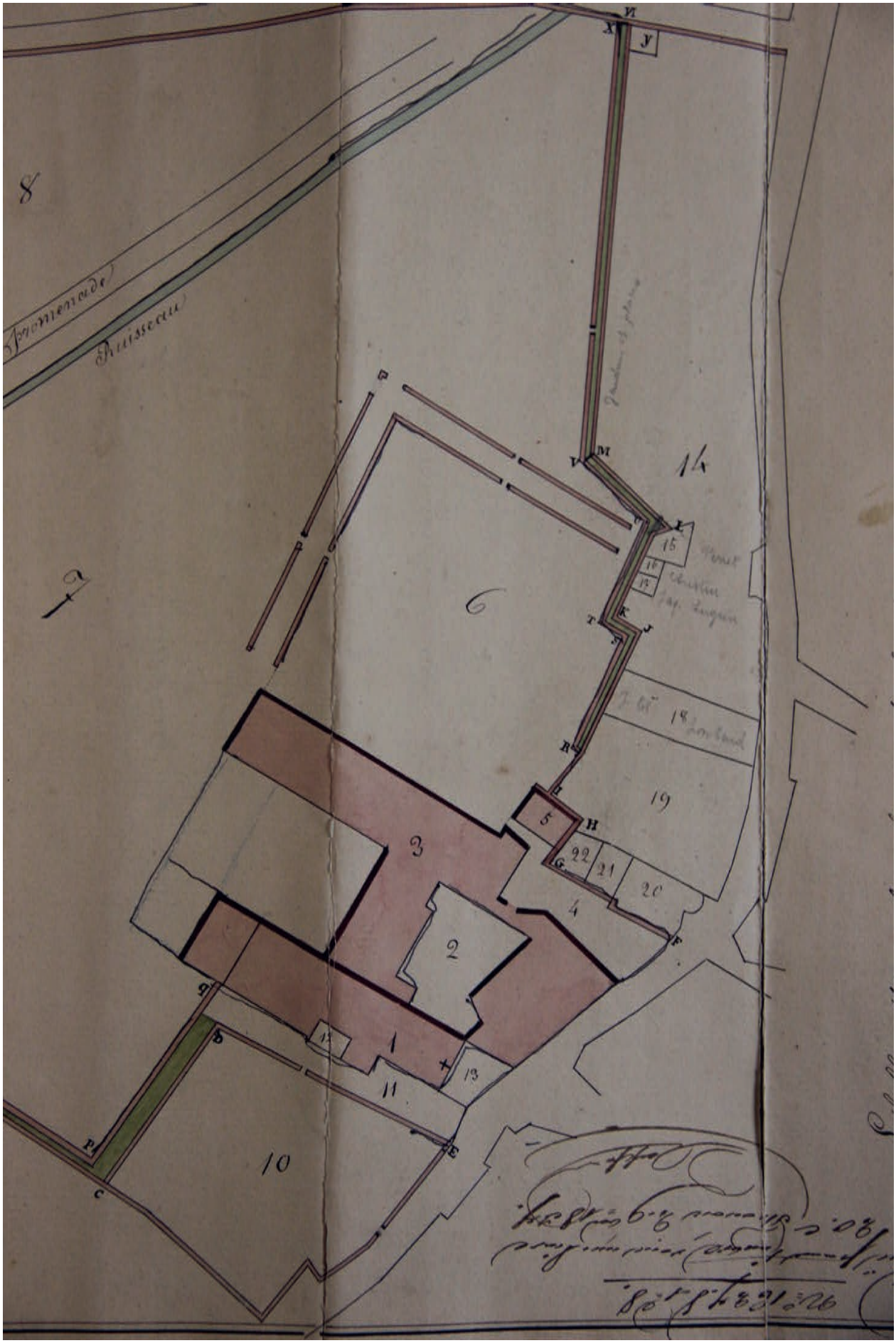
8
Promenade
Ruisseau
9
6
14
15
16
17
18
19
20
21
22
5
3
2
4
1
12
13
11
10
M
V
X
Y
T
K
J
R
H
G
F
E
b
c
p
q

Plan local de la propriété du couvent de la Visitation de Thonon restauré en 1837

Indications

Toute la propriété dont il s'agit, se trouve renfermée dans le périmètre **ABCDEFGHIJKLMN** par des murailles anciennes de la hauteur de 9 à 12 pieds.

Les dames religieuses de cet établissement ont fait construire les murailles intérieures **opq** distantes de celles **BCD** de soixante six centimètre part du nord et de deux mètres soixante cinq centimètre part du couchant, plus celles **RSTYVX** distantes aussi des prédites anciennes de soixante six centimètres. Cette distance entre les nouvelles et anciennes murailles est représentée par la couleur verte et ces nouvelles murailles coloriées en rose ainsi que les anciennes, sont de la hauteur de cinq à six mètres environ : cette hauteur n'étant pas très régulière à cause du terrain, me fait dire environ.

Les bâtimens consistant en Eglise, maison, hangar, moulin, grange, écurie, etc. le tout colorié en rose ardent, figurent au plan sous les n°1·3·5 et 9 ; les cours, sous les n° 2·4 et 13 ; le jardin sous le n°6 ; le verger sous le n°7 et la terre labourable sous le n°8.

Le n°10 est un jardin clos de murailles appartenant à m(aître) Claude-François Coudurier qui possède encore le n°12 en nature de caveau soit petit jardin d'hiver. Le dit m(aître) Coudurier conserve en propriété le droit de passage sur le n°11 pour aller et venir tant à son dit jardin caveau qu'à son jardin qui réunit deux portes, l'une en
face du dit caveau et l'autre sur la rue dite derrière les Granges.

Le dit n°11 qui est une grande place et grande communication pour arriver dans le clos du couvent, appartient en entier à cet Etablissement, sauf la servitude dûe au dit m(aître) Coudurier.

Le N°14 est à plusieurs particuliers qui y ont fait établire des granges aboutissantes sur la rue. Derrière ces granges soit le long du mur L**MN** il n'existe aucune construction **(1)** mais il s'y trouve des petits jardins et des places. Le n°15 est un four appartenant à françois Perres ; le n°16 est un petit buidon appartenant à ce dernier ; le n°17 un autre petit buidon appartenant à Jacques Lugrin ; le n°18, en nature de grange et écurie allignes au mur **IJ**, appartient à Jean-Claude Lombard ; le n°19 en nature de maisons sur la rue et places sur le derrière le long du mur **IJ**, appartient à divers particuliers ; le n°20 en nature de maisons, le n°21 en nature de places et le n°22 en nature de hangar et buidons, appartiennent aux hoire (?) de Guérin Gréloz, aux Sœurs Bourgeois, à Joseph Chuit et à françois Veuilliez.

Le long du mur **AB** en dehors du clos de la Visitation, se trouve la propriété en nature de vignes, des frères Devaud et Favre en bas du mur **BC**, en dehors du dit clos, se trouve le jardin de messieurs les frères Deleschaux. Sont approuvés les mots jardinet grande raturés.

Je sousigné Maurice Jacquier géomètre dûment autorisé, Certifie le présent plan local dressé (en) double, exact et conforme aux localités. Thonon le deux novembre dix huit cent trente Sept. MJacquier (signature)

(1) Renvoi le long du texte : *Sauf un petit buidon représenté par le carré lettre Y, lequel appartient au S(ieur) Louis-François Colly. Ce renvoi est approuvé*

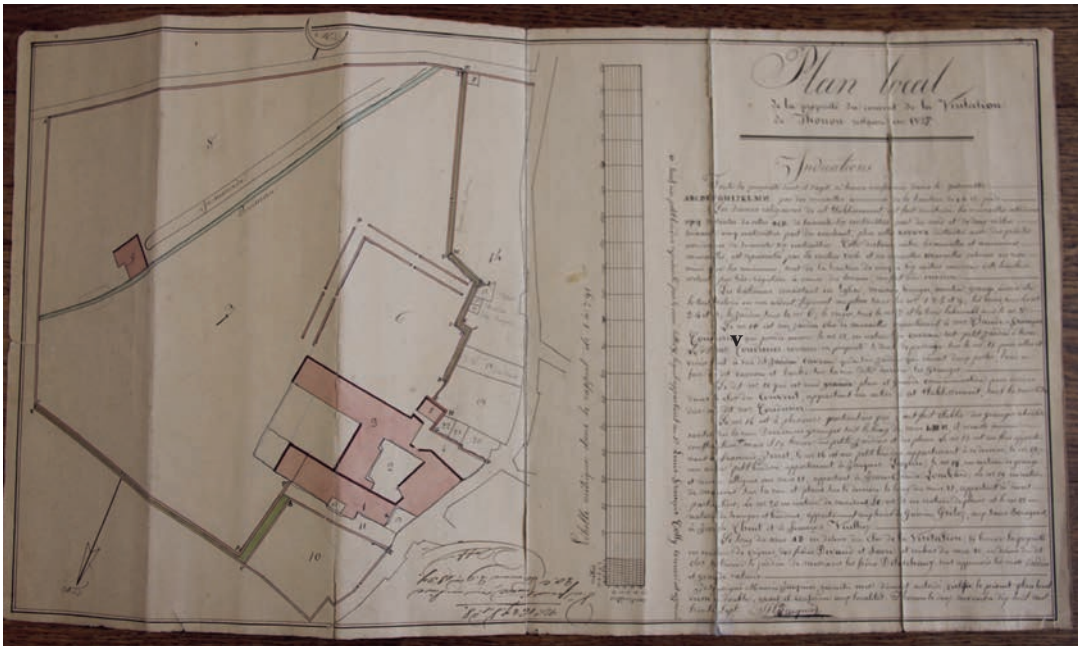

Figure 14 : (double page) Plan masse du géomètre Maurice Jacquier, 1837 ; Source : Archives de la Visitation de Marclaz, copie de l'Académie Chablaisienne, photographie & DAO : Quentin Rochet

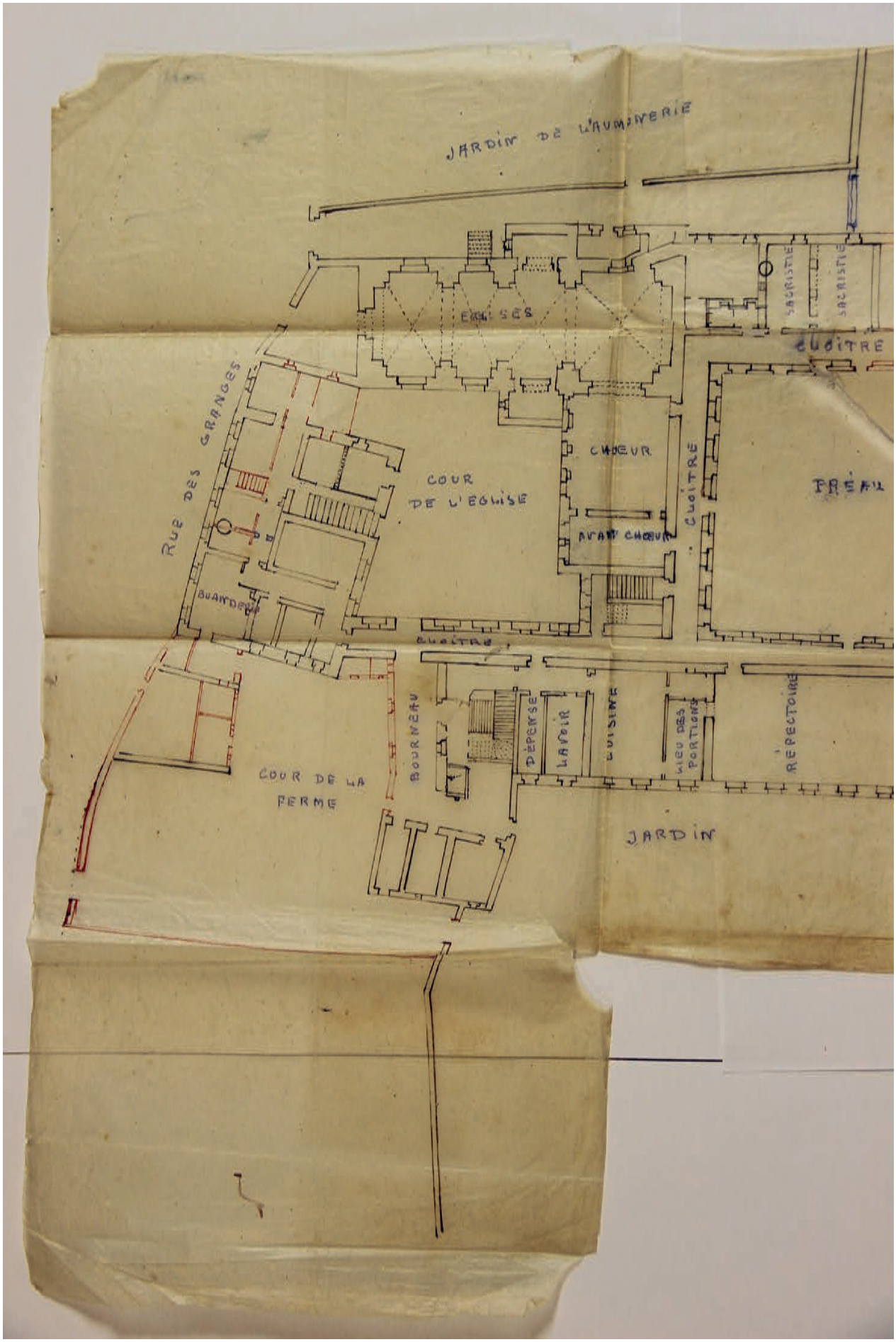
JARDIN DE L'AUMONERIE
EGLISES
SACRISTIE
SACRISTIE
CLOITRE
RUE DES GRANGES
COUR DE L'EGLISE
CHOEUR
AVANT CHOEUR
CLOITRE
PRÉAU
BUANDERIE
CLOITRE
BOURNEAU
DÉPENSE
LAVOIR
CUISINE
LIEU DES PORTIONS
REFECTOIRE
COUR DE LA FERME
JARDIN



Figure 15 : (double page) Plan de sœur Marie-Xavier Ribollet, 1882 ; Source : Archives de la Visitation de Marclaz, copie de l'Académie Chablaisienne, photographie & DAO : Quentin Rochet

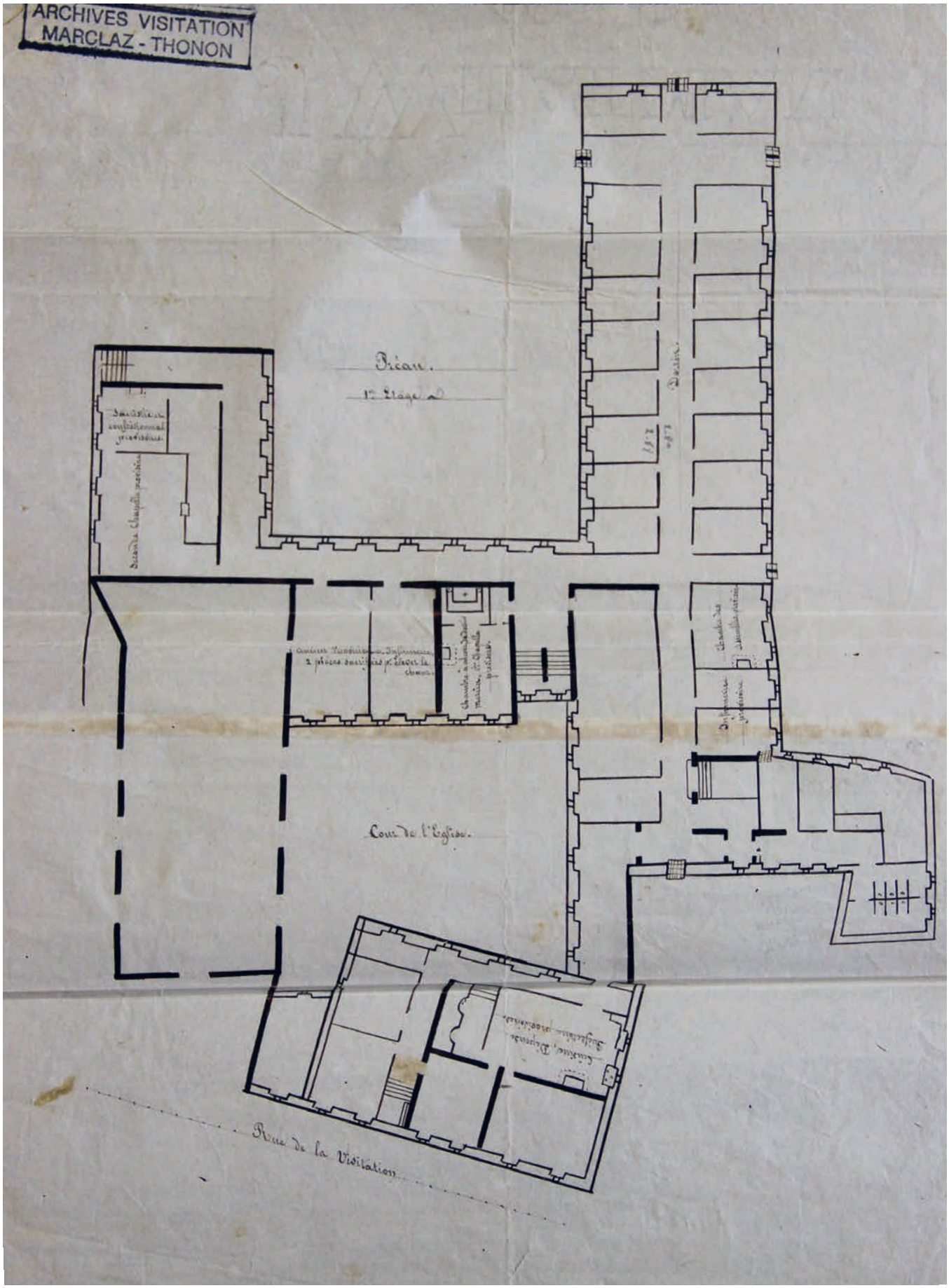
ARCHIVES VISITATION
MARCLAZ - THONON
Préau.
1er Etage
Dortoir
Cour de l'Eglise.
Rue de la Visitation

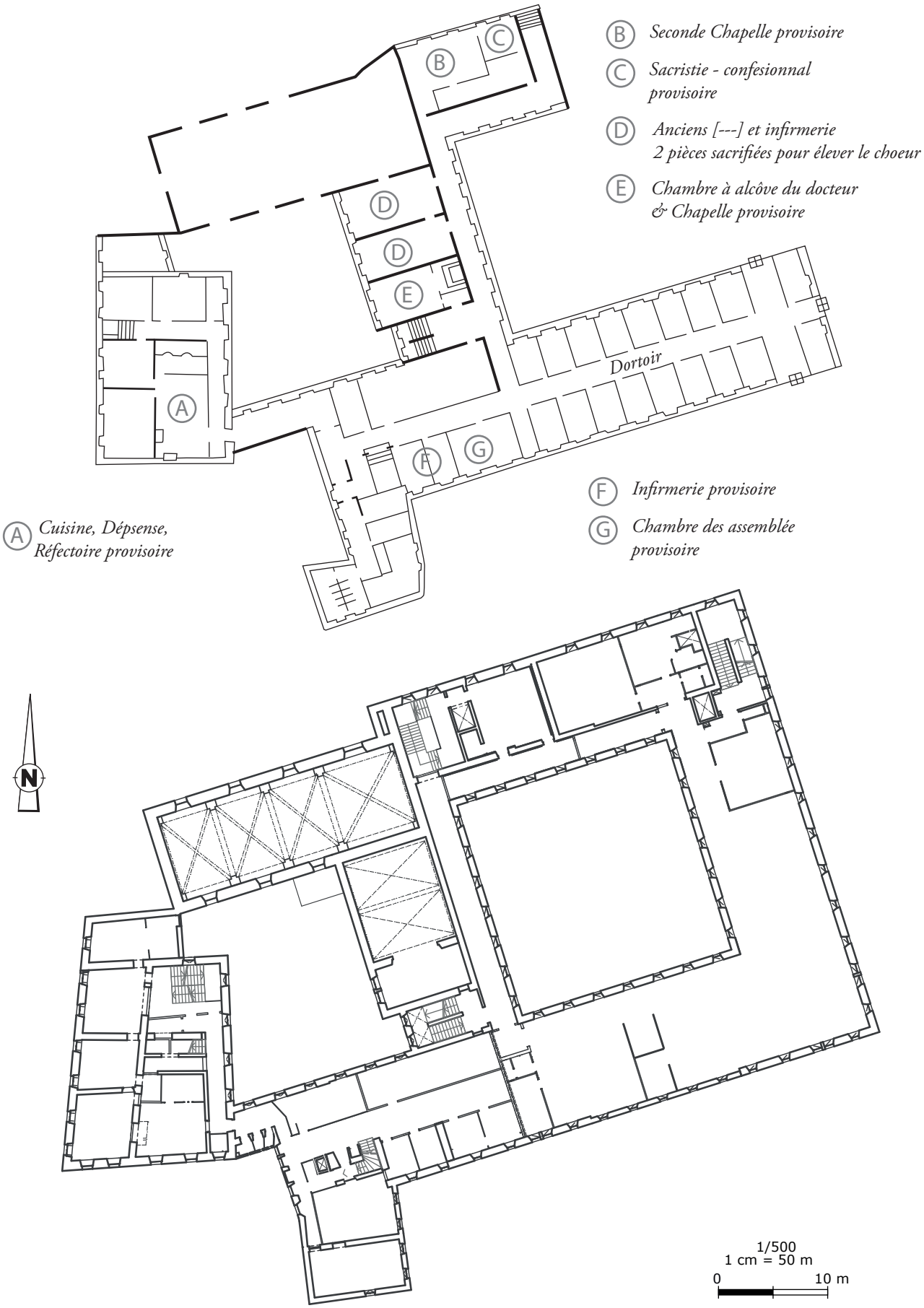

Figure 16 : (double page) Plan de l'étage, sans date – première moitié du XIXe siècle, et plan de l'état début XXIe siècle de l'étage, éch. 1/500e (gauche bas) ; Source : Archives de la Visitation de Marclaz, copie de l'Académie Chablaisienne, Photographie & DAO : Quentin Rochet

ARCHEODUNUM

Thonon-les-bains (74) - ancien couvent de la Visitation
OA n° 20 12005 - (2016-2018)

Figure 17 : Vues du bâtiment des tourières (bâtiment ouest) sur la rue des Granges en 1968 (sauf B. début XXe s.) ; DAO : Quentin Rochet ; Source : IHAMA (copie Clément 2012) sauf B : Carte ancienne, collection privée.

ARCHEODUNUM

Thonon-les-bains (74) - ancien couvent de la Visitation
OA n° 20 12005 - (2016-2018)

Figure 18 : Vue du bâtiment sud-ouest et de l'aile Sud du cloître depuis le Sud ; DAO : Quentin Rochet ; Source : IHAMA (copie Clément 2012)

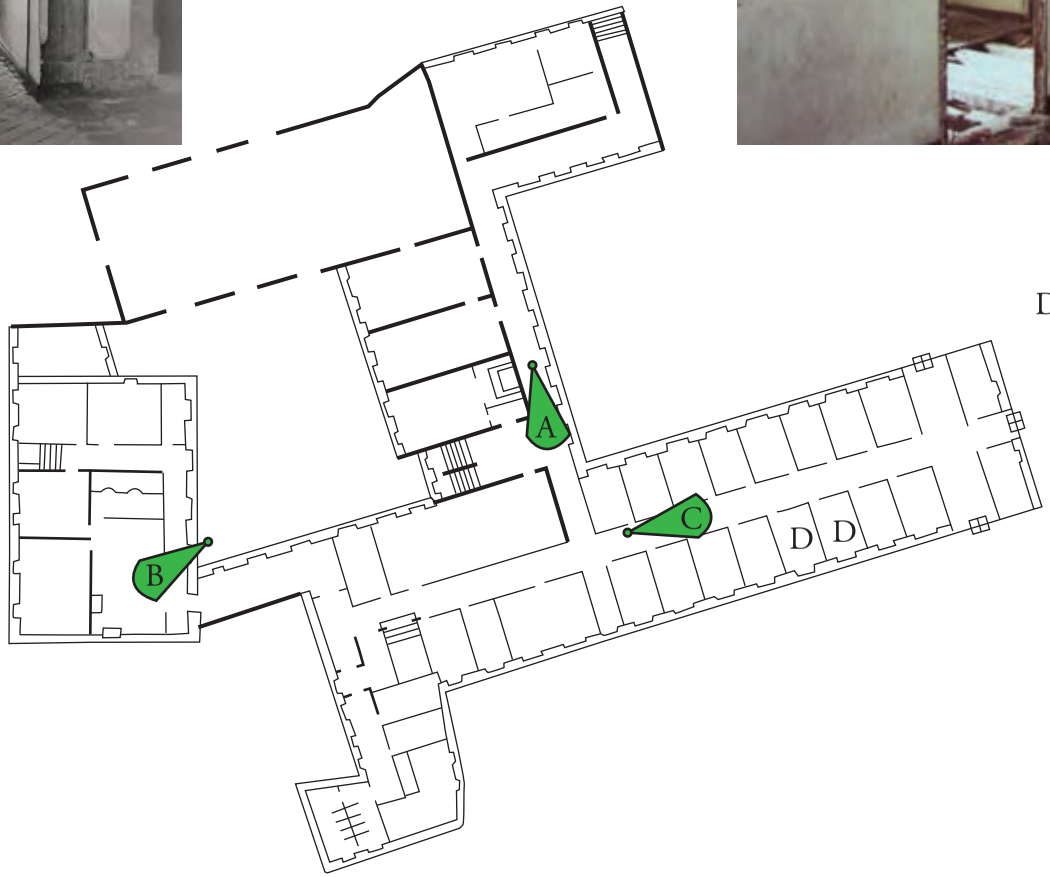

ARCHEODUNUM

Thonon-les-bains (74) - ancien couvent de la Visitation
OA n° 20 12005 - (2016-2018)

Figure 19 : Vue de l'étage en 1968 (A, B & D) et au début des années 1980 (C), localisation sur le plan de l'étage de la première moitié du XIXe siècle ; DAO : Quentin Rochet ; Source : IHAMA (A, B & D) & AM Thonon-les-Bains (C)

ARCHEODUNUM

Thonon-les-bains (74) - ancien couvent de la Visitation
OA n° 20 12005 - (2016-2018)

Figure 20 : Vue des espaces liturgiques et de circulations **A.** chœur des religieuses, **B.** église, **C.** Avant-chœur, D. & E. galeries ; DAO : Quentin Rochet ; Source IHAMA 1968 (A, B & C, copie Clément 2012) & AM Thonon (E. & D.)

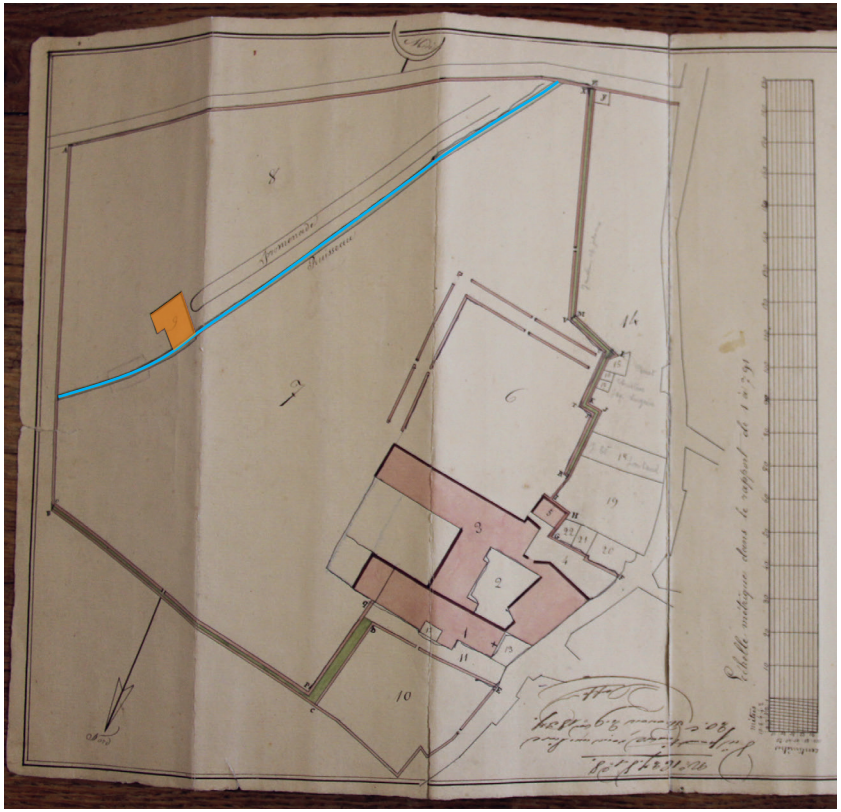

ARCHEODUNUM

Thonon-les-bains (74) - ancien couvent de la Visitation
OA n° 20 12005 - (2016-2018)

Figure 21 : le moulin de la Visitation : vue actuelle du bâtiment (haut g.) et de l'axe de la roue sur le canal de l'Oncion (bas g.), localisation sur la mape sarde et sur le plan de 1837 ; Photos : département de la Haute-Savoie ; DAO : Quentin Rochet

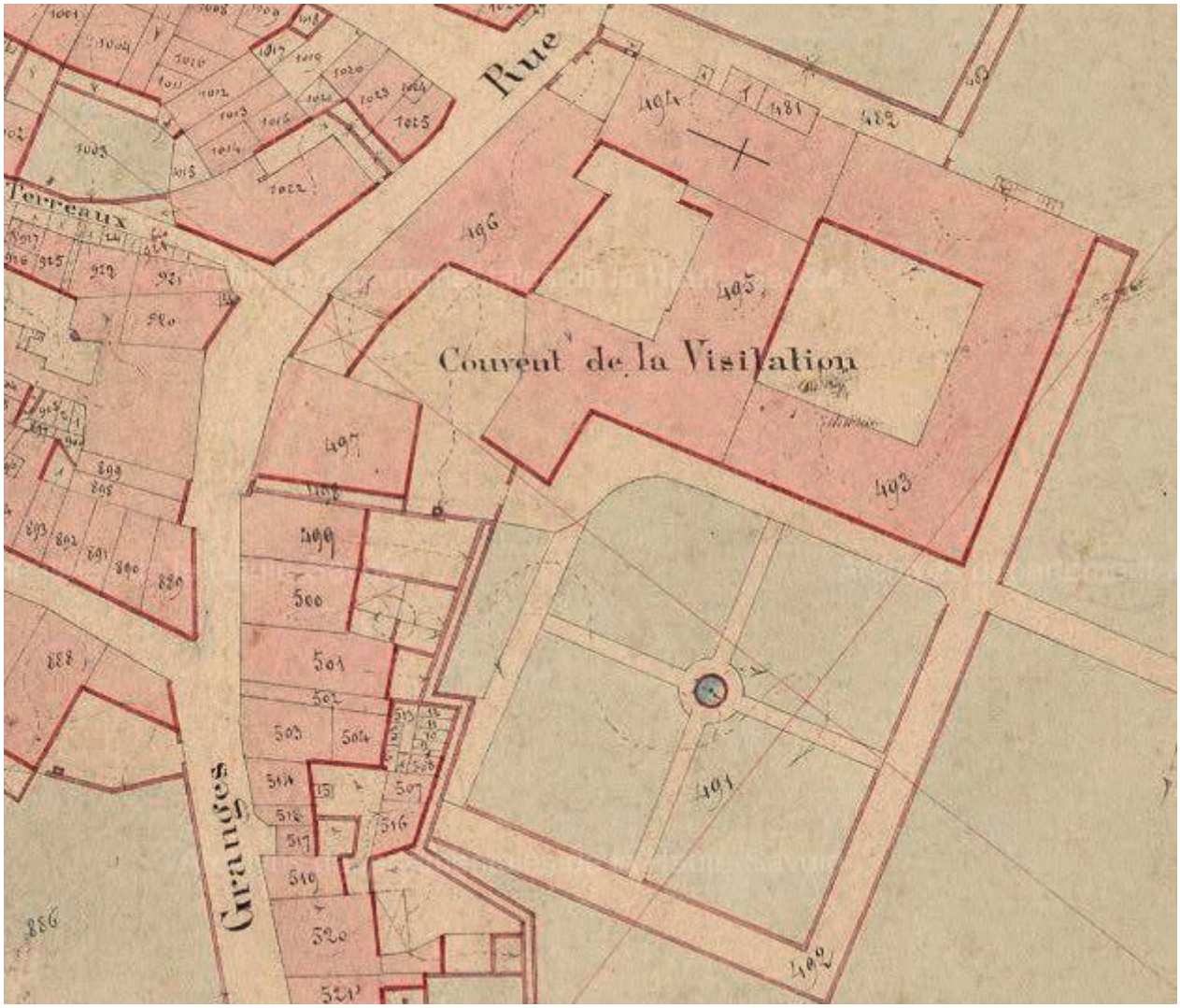

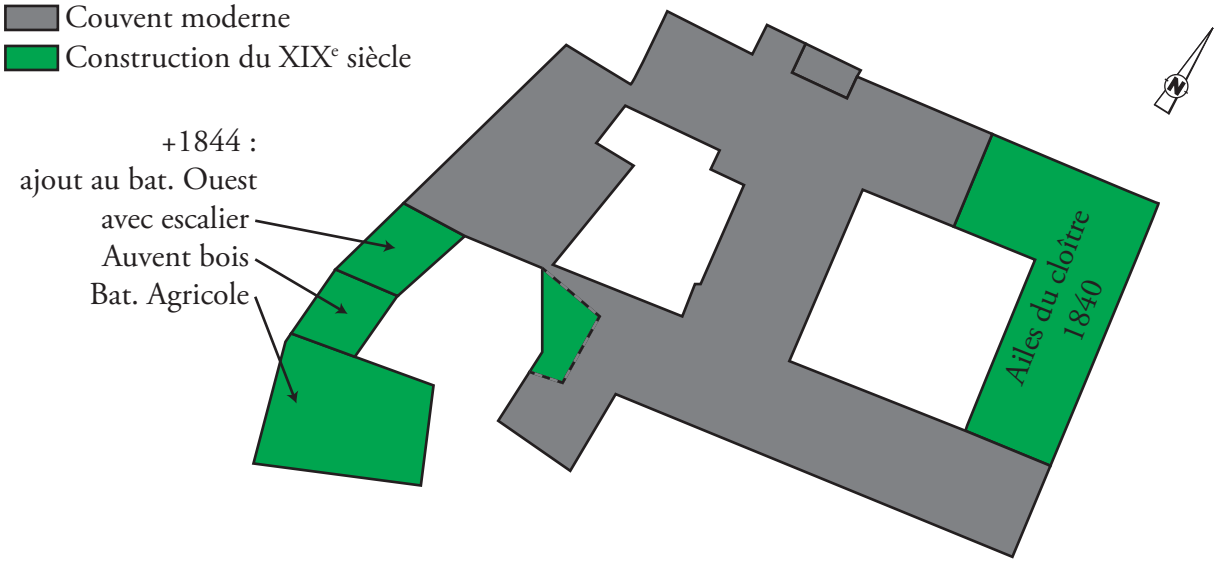

Figure 22 : Les constructions du XIXe siècle sur le cadastre de 1873 ; DAO : Quentin Rochet ; Source : AD74 3 P 3/8651 Feuille n°2 du 31 Février 1873

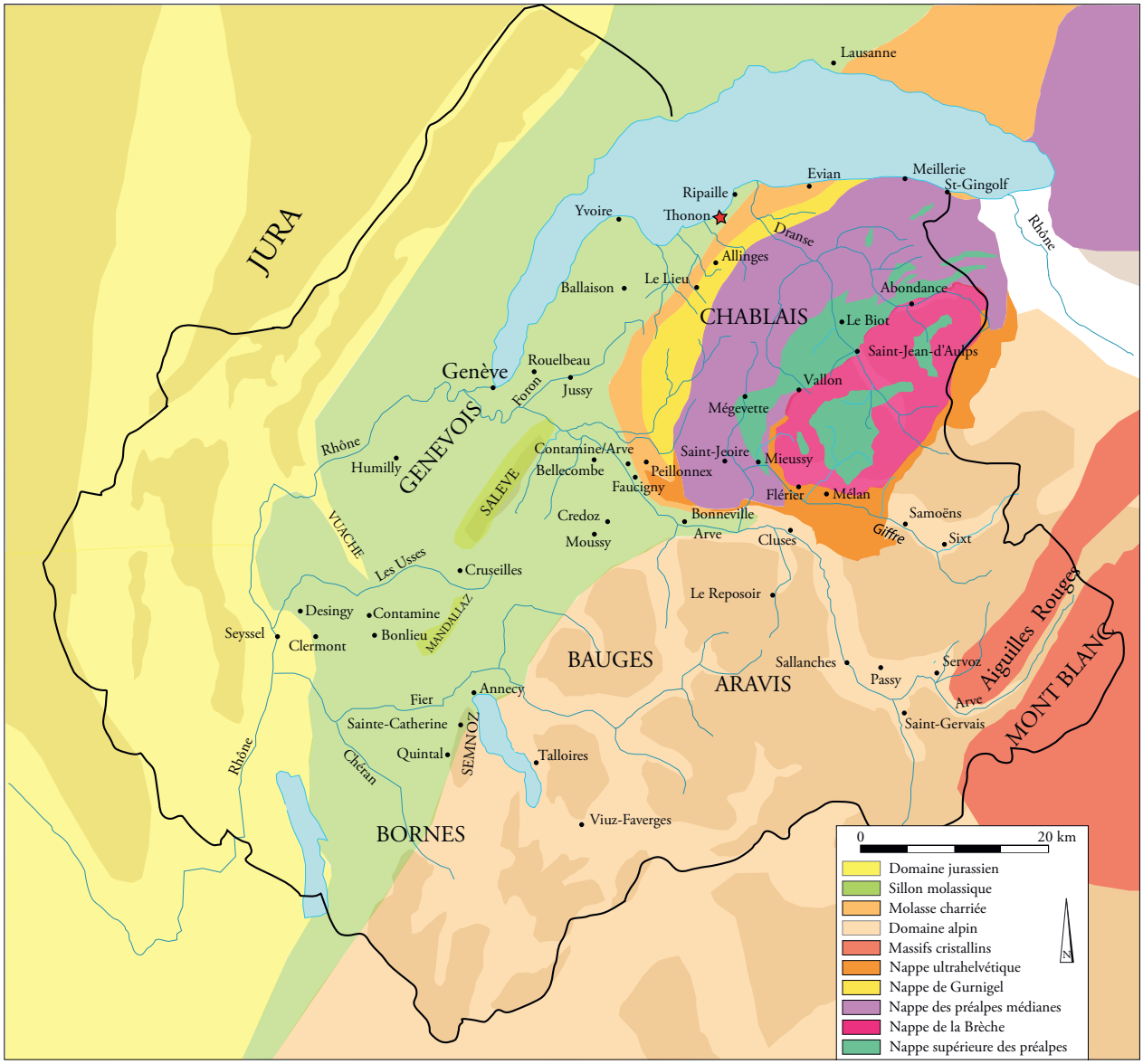

ARCHEODUNUM
Thonon-les-bains (74) - ancien couvent de la Visitation
OA n° 20 12005 - (2016-2018)

Figure 23 : Carte géologique régionale simplifiée de l'ancien diocèse de Genève, source :
Baud & Schmitt 2019, p.23

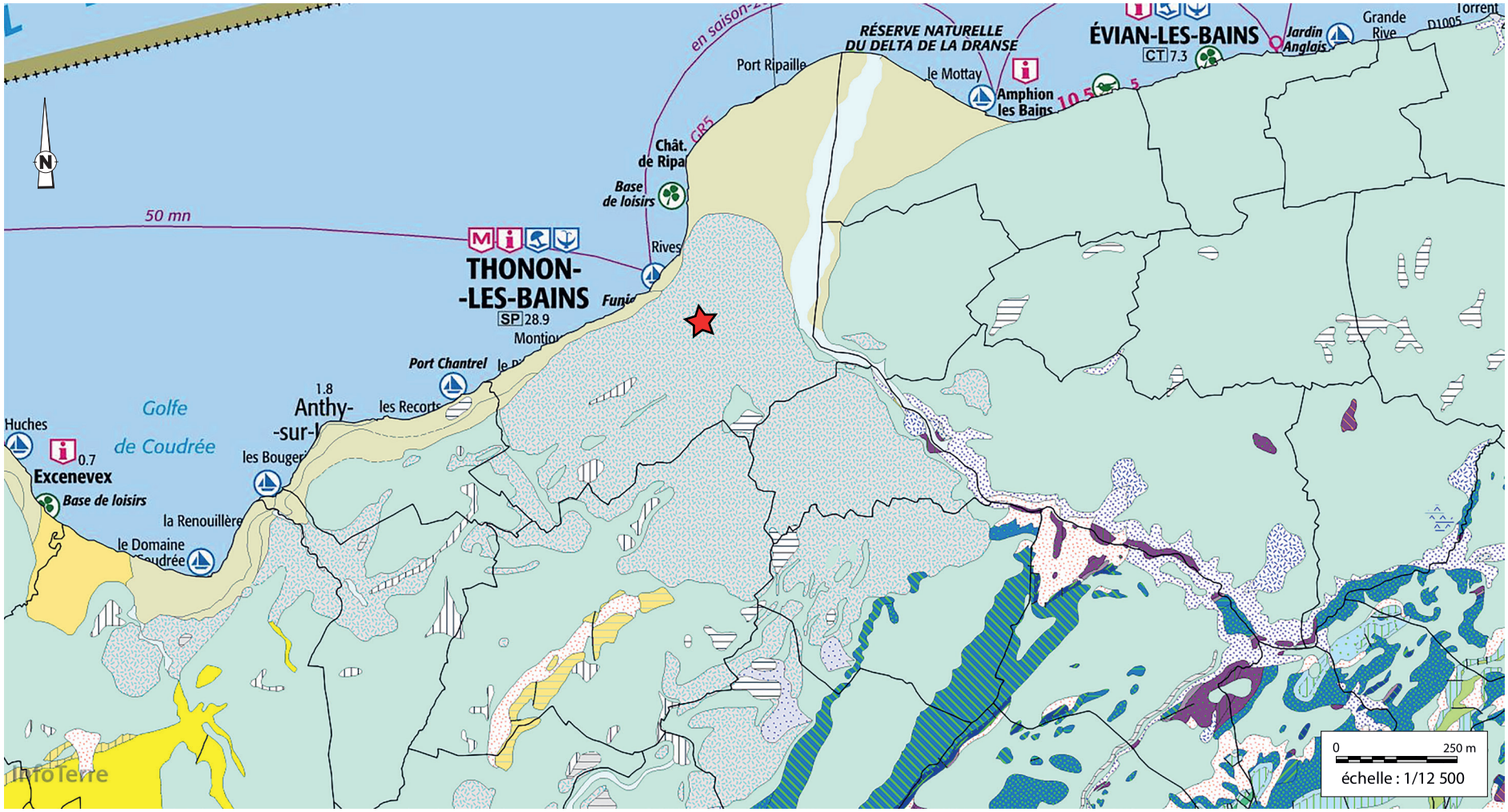

Gy - Dépots glaciaires (moraines) ancients (argiles, sables, galets, cailloux, blocs), localement à argiles dominantes - Würm à post-Würm

FGyT - Terrasses lémaniques fluviolacustres de "Thonon-les-Bains" - Graviers, sables et conglomérats - Dolines périglaciaires - Würm terminal

FL - Terasses lémaniques indiférenciées (niveaux 3-10-30 m)

Divers - Dolomie / cargneules / Gypse / conglomérats (saignée de la Dranse)

m1G - Grès molassique gris à verdâtre, grossier, à intercalations marneuses, molasse bariolée, parfois gypseuse, molasse gréseuse rnicacée, molasse rouge ou violette - Aquitanien

Communes actuelles

Pz - Dépôts palustres (limons, tourbes, argiles, craie lacustre), marais

l2-3 - Calcaires siliceux sombres et calcaires clairs à bélemnites (Nappe des PréAlpes médianes)

Figure 24 : Carte géologique locale BRGM 1/50 000 vecteur harmonisée ; Source : InfoTerre.brgm.fr ; DAO : Quentin Rochet

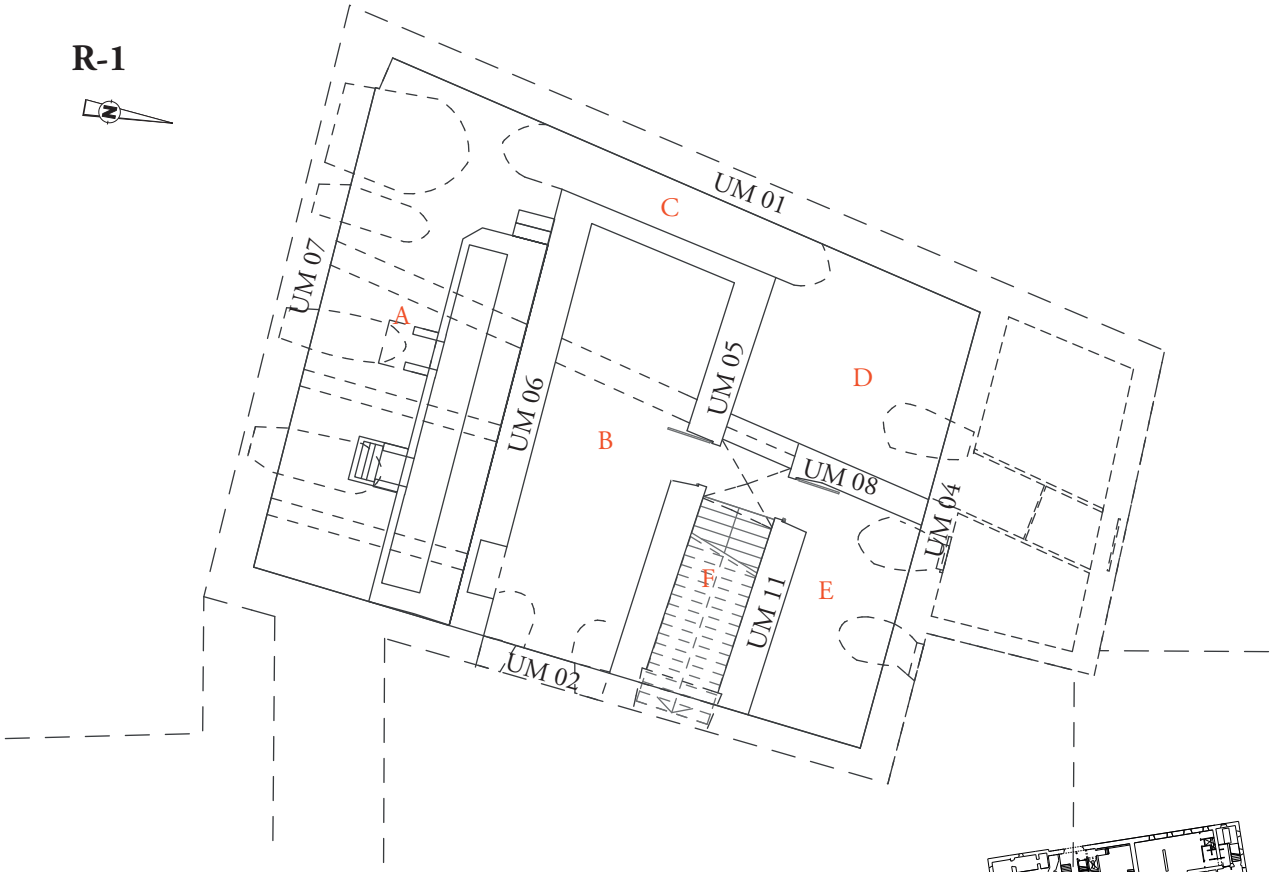

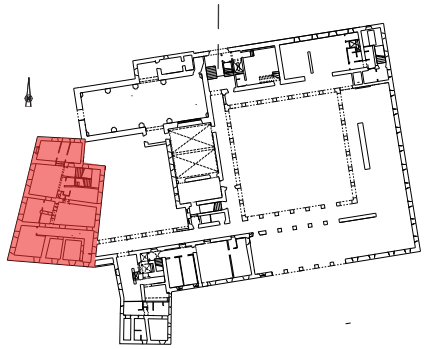

ARCHEODUNUM

Thonon-les-bains (74) - ancien couvent de la Visitation
OA n° 20 12005 - (2016-2018)

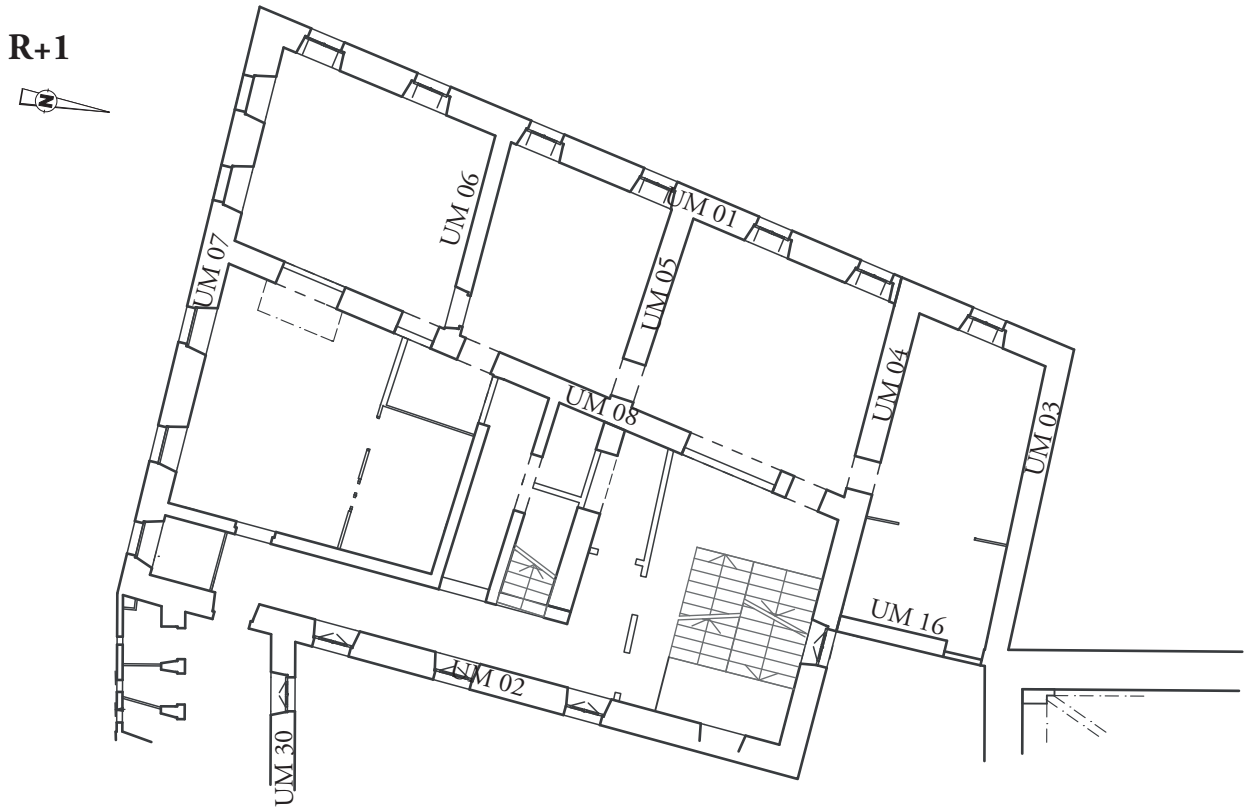

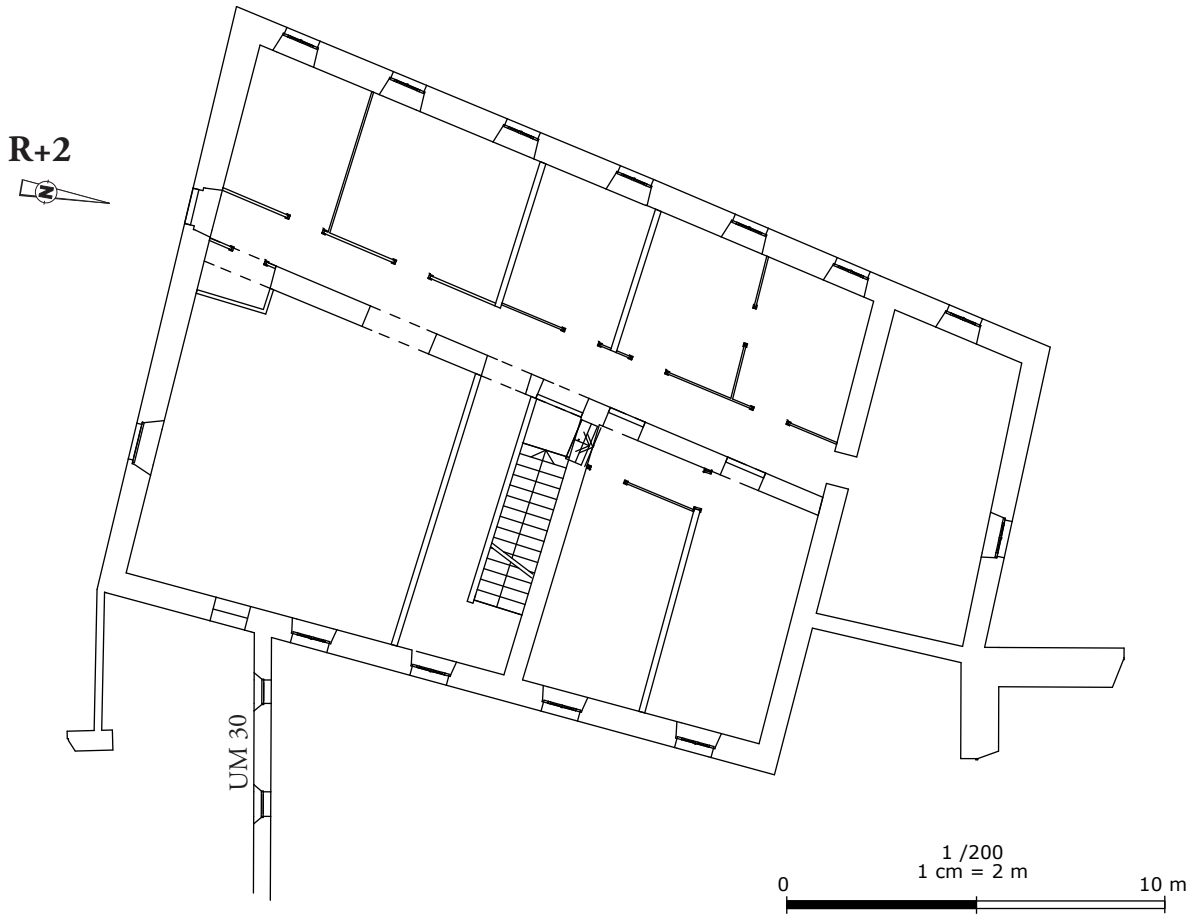

Figure 25 : (double page) Plan du bâtiment ouest, étage par étage, éch. 1/200e ; fond de plan CANEL Géomètre ; Modification plan et DAO : Quentin Rochet

A.

B.

Figure 26 : Bâtiment ouest, vue générale des façades nord UM 03 (**A.**) et ouest UM 01 (**B.**) ; Photographies : Emmanuelle Boissard

A.

B.

ARCHEODUNUM
Thonon-les-bains (74) - ancien couvent de la Visitation
OA n° 20 12005 - (2016-2018)

Figure 27 : Bâtiment ouest, vue générale de la façade sud UM 07 en amont de l'opération (**A.**) et après excavation du nouvel auditorium (**B.**) ; Photographies : Emmanuelle Boissard (A.) et Quentin Rochet (B.).

A.

B.

Figure 28 : Bâtiment Ouest, vue de la façade ouest UM 02 ; Photographies : Emmanuelle Boissard

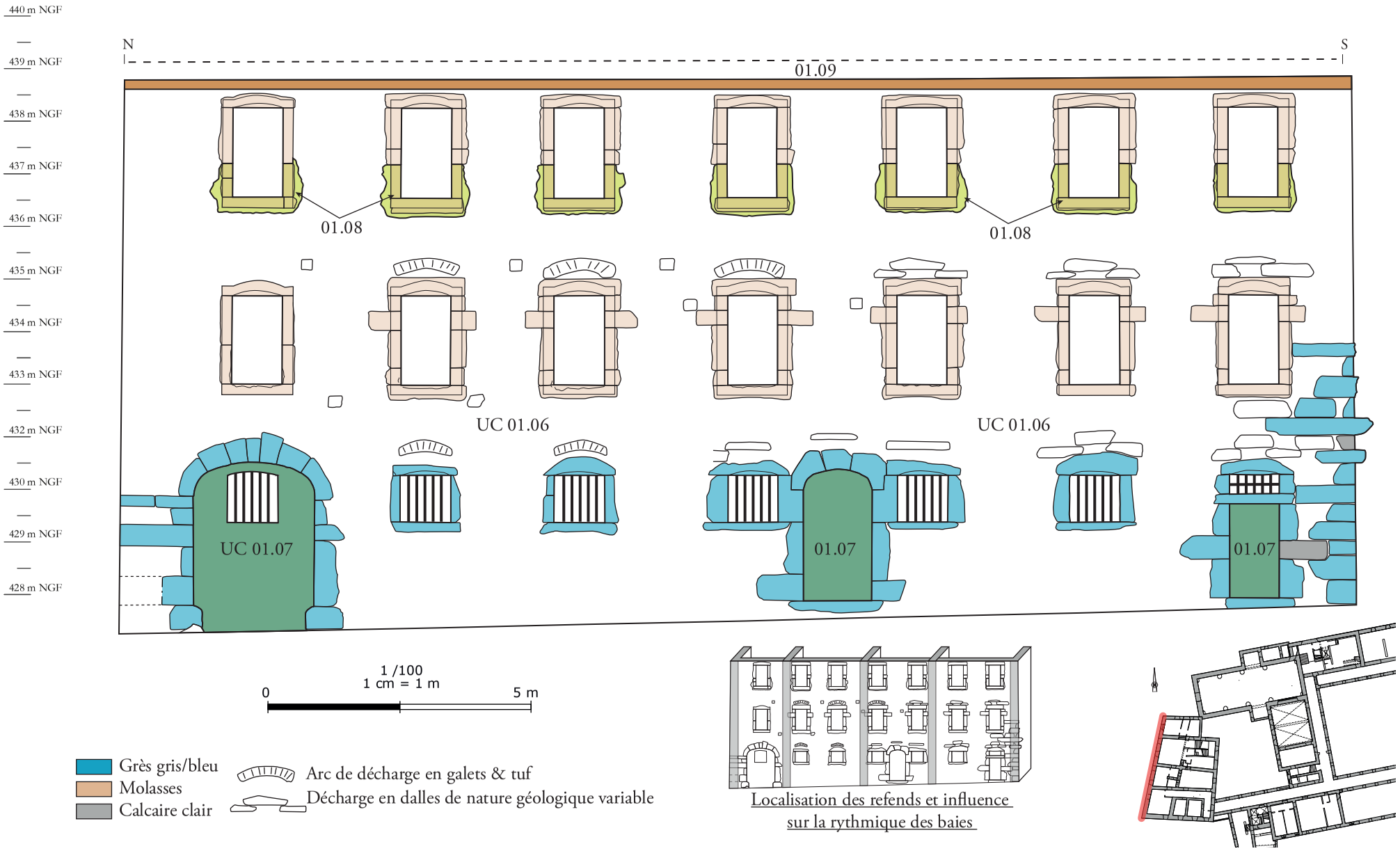

ARCHEODUNUM

Thonon-les-bains (74) - ancien couvent de la Visitation
OA n° 20 12005 - (2016-2018)

Figure 29 : Bâtiment Ouest, relevé archéologie du mur ouest UM 01, éch. 1/100e ; Relevé : Quentin Rochet ; DAO : Jessy Crochat & Quentin Rochet

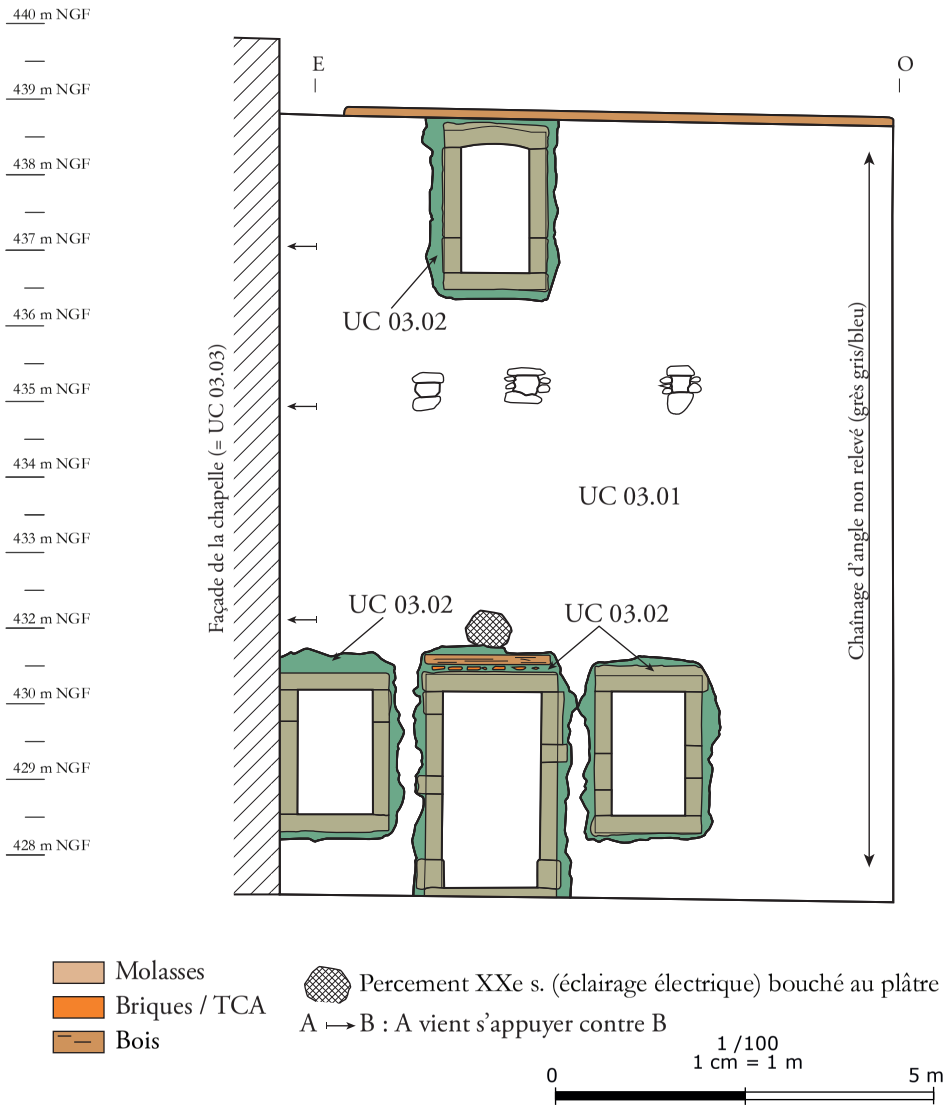

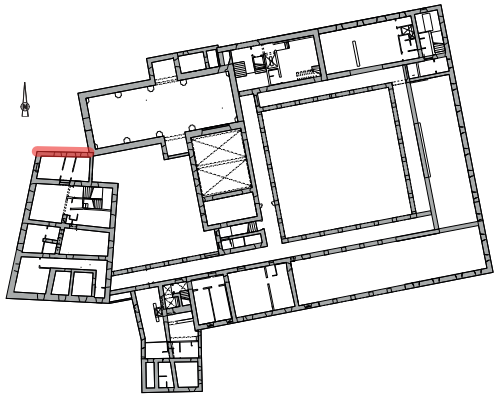

Figure 30 : Bâtiment Ouest, relevé archéologie du mur nord UM 03, éch. 1/100e ; Relevé : Quentin Rochet ; DAO : Jessy Crochat & Quentin Rochet

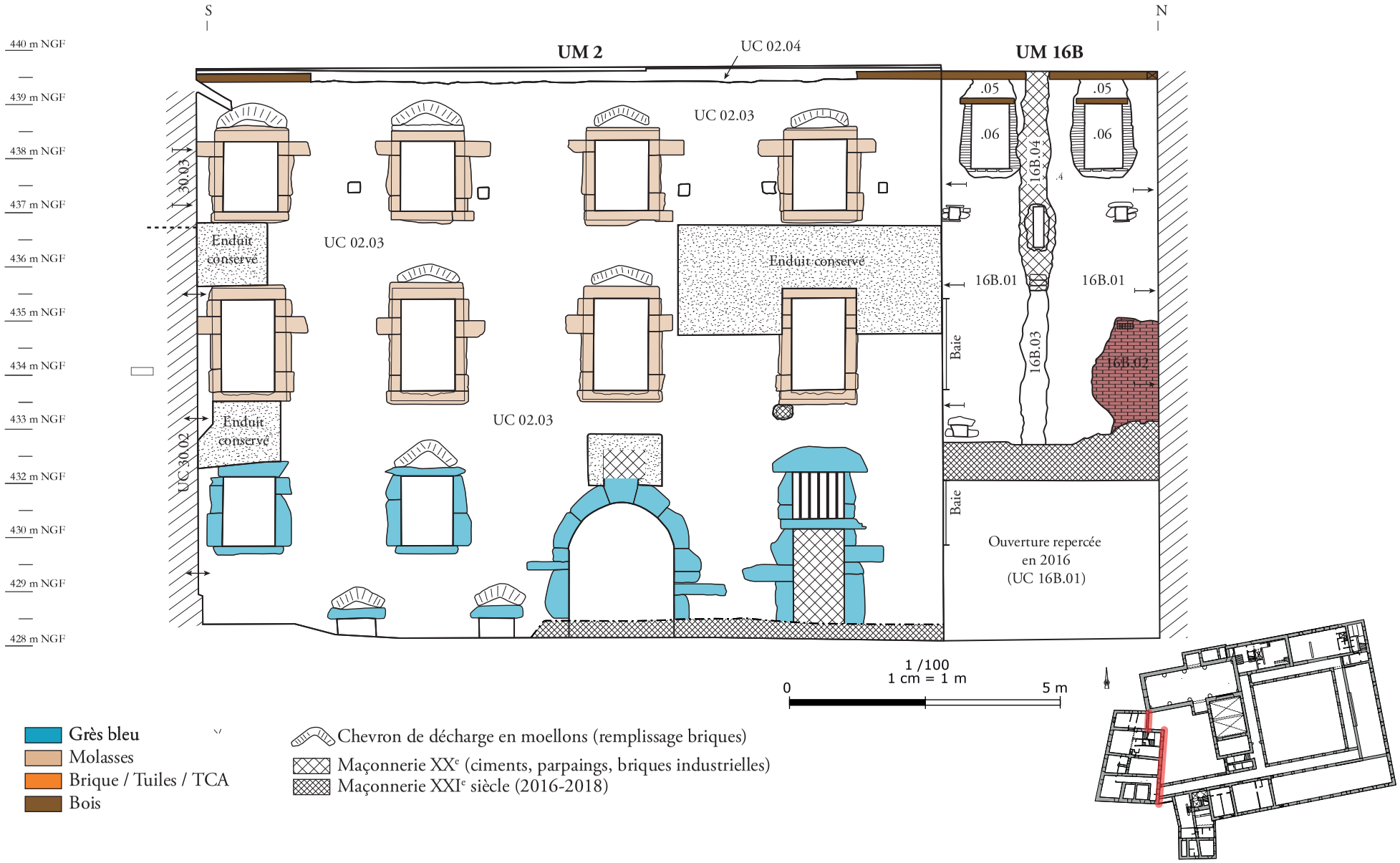

ARCHEODUNUM

Thonon-les-bains (74) - ancien couvent de la Visitation
OA n° 20 12005 - (2016-2018)

Figure 31 : Bâtiment Ouest, relevé archéologie du mur est UM 02, éch. 1/100e ; Relevé : Quentin Rochet ; DAO : Jessy Crochat & Quentin Rochet

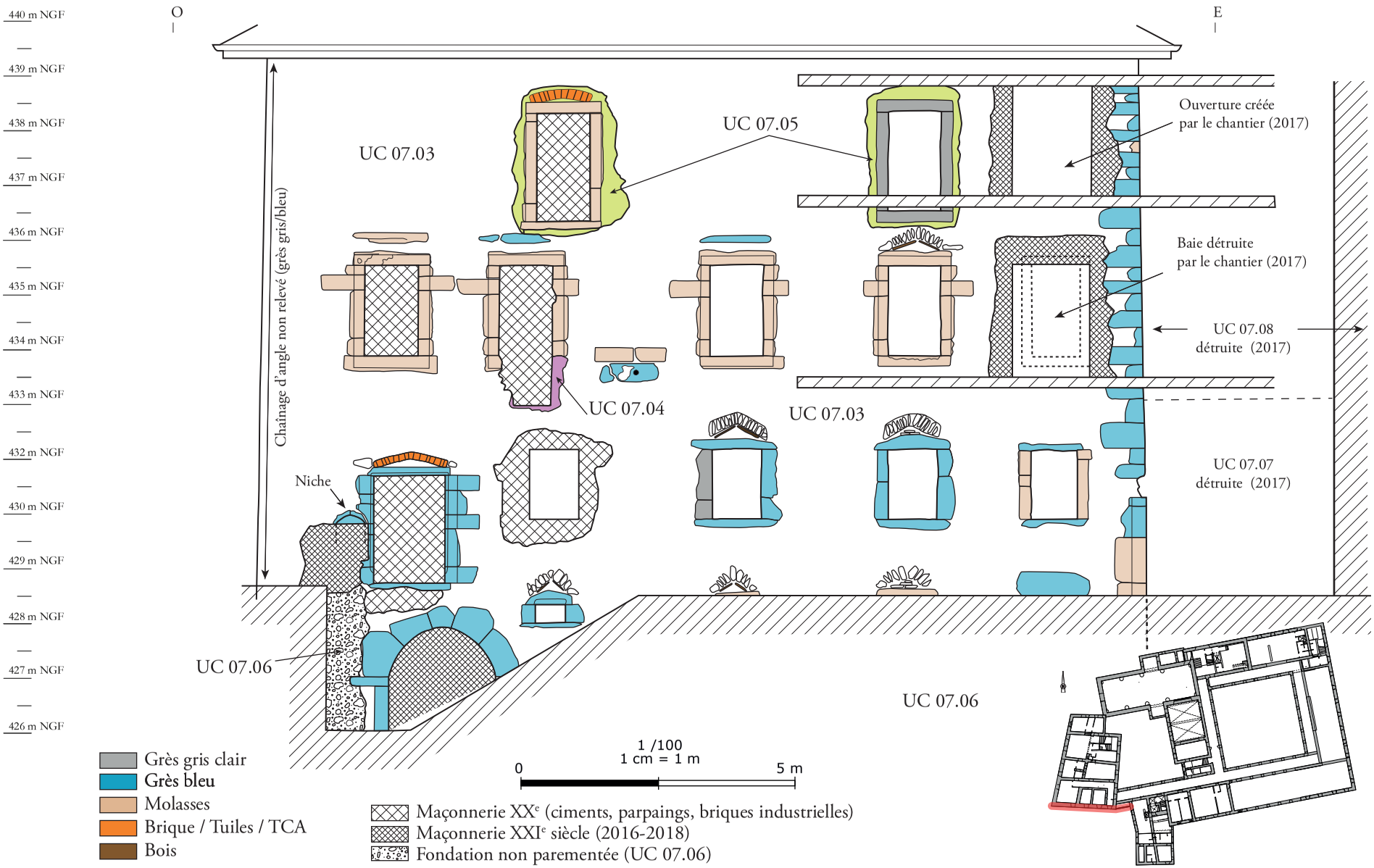

ARCHEODUNUM

Thonon-les-bains (74) - ancien couvent de la Visitation
OA n° 20 12005 - (2016-2018)

Figure 32 : Bâtiment Ouest, relevé archéologie du mur sud UM 07, éch. 1/100e ; Relevé : Quentin Rochet ; DAO : Jessy Crochat & Quentin Rochet



Figure 33 : Bâtiment Ouest, Vues des portes du Rez-de-Chaussée de l'UM 01, **A.** et **B.** : porte centrale, **C.** : porte sud ; Photographies : Quentin Rochet

A.

B.

Figure 34 : Bâtiment Ouest, Vues de la porte cochère du Rez-de-Chaussée de l'UM 01, piédroit sud avant « débouchage » (**B.**) et vue d'ensemble après débouchage (**A.**) ; Photographies : Quentin Rochet

A.

B.

Figure 35 : Bâtiment Ouest, mur UM 01, **A.** : système de décharge au-dessus de la porte sud (UC 01.06) et **B.** : Insertion de la partie inférieure des baies du second étage (UC 01.08) ; Photographies : Quentin Rochet

A.

B.

Figure 36 : Bâtiment Ouest, mur UM 03, **A.** : UC 03.02 accolé contre le chaînage d'angle UC 03.03 au Rez-de-Chaussée après le démontage du mur UM 16 ; **B.** : Détail de l'angle formé par les mur UM 03 et UM 16 au deuxième étage : l'UC 03.05 vient s'accoler contre l'enduit de façade couvrant la chaîne d'angle UC 03.03 ; Photographies : Aurélie Devillechaise & Quentin Rochet

A.

B.

Figure 37 : Bâtiment Ouest, mur UM 03, vues de la porte insérée UC 03.02 ; Photographies : Aurélie Devillechaise

A.

B.

C.

Echange de B et C

ARCHEODUNUM

Thonon-les-bains (74) - ancien couvent de la Visitation
OA n° 20 12005 - (2016-2018)

Figure 38 : Bâtiment Ouest, mur UM 07 parement interieur, **A.** Vue de la porte UC 07.03 du rez-de-chaussée et de la baie située immédiatement à l'est de ce dernier, **B. & C.** baies ouest du premier étage transformés respectivement en porte (g.) et en placard (d.) ; Photographies : Camille Collomb & Quentin Rochet

A.

B.

Figure 39 : Bâtiment Ouest, mur UM 07 Vue de la fondation UC 07.06, **A.** : massif d'angle oriental, **B.** vu du massif d'angle occidental au niveau de la porte de la cave ; Photographies : Quentin Rochet

A.

B.

Figure 40 : Bâtiment Ouest, mur UM 07, vue de la porte de la cave **A.** dans le parement extérieur UC 07.06 et **B.** dans le parement intérieur UC 07.01 ; Photographies : Quentin Rochet

A.

B.

Figure 41 : Bâtiment Ouest, mur UM 07, UC 07.03 Vue de la porte du rez-de-chaussée et de la baie située immédiatement à l'ouest, dans le parement extérieur avant décrépissage (**A.**) et intérieur après dépose des coffrages (**B.**) ; Photographies : Quentin Rochet

A.

B.

Figure 42 : Bâtiment Ouest, mur UM 07, UC 07.03 **A.** : vue des baies du rez-de-chaussée depuis le sud-est, **B.** : vue de la seconde baie du premier étage en partant de l'est ; Photographies : Camille Collomb & Quentin Rochet

A.

B.

Figure 43 : Bâtiment Ouest, mur UM 07, articulation avec le bâti sud, **A.** : détail de la chaîne d'angle vue depuis le parement de l'UM 01 (UC 07.03 / 01.06), **B.** négatif du mur situé dans le prolongement sud de l'UM 08 (UC 07.06) ; Photographies : Quentin Rochet

A.

B.

Figure 43 : Bâtiment Ouest, mur UM 07, piédroit situé à l'angle oriental UC 07.03,
A. : vue depuis le Sud, **B.** vue depuis l'est ; Photographies : Camille Collomb & Quentin Rochet

A.

B.

Figure 45 : Bâtiment Ouest, mur UM 07, partie orientale, **A.** : vue générale des UC 07.07 et 07.08, **B.** : détail de la baie de l'UC 07.07 ; Photographies : Quentin Rochet

A.

B.

C.

ARCHEODUNUM
Thonon-les-bains (74) - ancien couvent de la Visitation
OA n° 20 12005 - (2016-2018)

Figure 46 : Bâtiment Ouest, mur UM 04, UC 04.02, **A.** : Parement intérieur, vue des baies superposée du rez-de-chaussée et du premier étage **B.** : vue des baies de l'UM 04 (g.) et de l'UM 02 (d.), **C.** : Vue du système de décharge de la baie du Rez-de-chaussée ; Photographies : Quentin Rochet

A.

B.

C.

ARCHEODUNUM

Thonon-les-bains (74) - ancien couvent de la Visitation
OA n° 20 12005 - (2016-2018)

Figure 47 : Bâtiment Ouest, mur UM 04, UC 04.02, **A.** : Vue de la baie du premier étage **B.** : détail du trou de boulin, **C.** : vue du parement du second étage avec son trou de boulin ; Photographies : Quentin Rochet

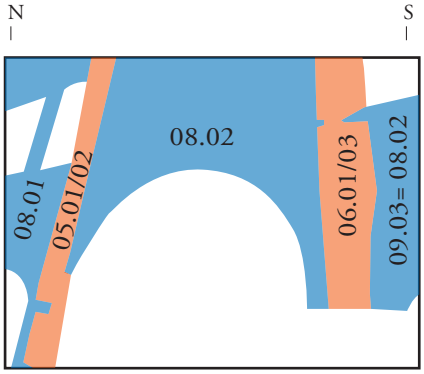

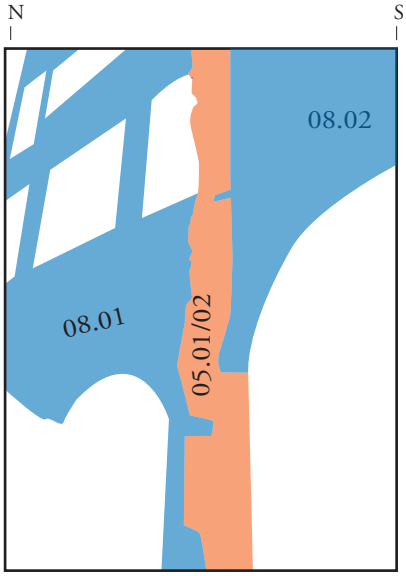

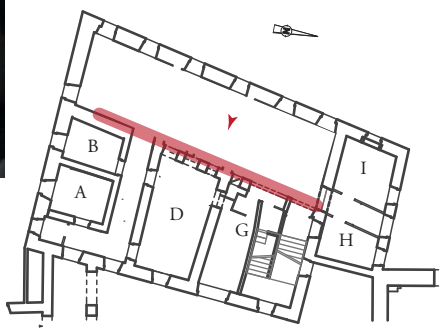

R-1 -> RDC

ARCHEODUNUM

Thonon-les-bains (74) - ancien couvent de la Visitation
OA n° 20 12005 - (2016-2018)

Figure 48 : Bâtiment Ouest, UM 05, UM 06 et UM 08 après destruction des étages ; Photographies : Camille Collomb

A.

B.

Figure 49 : Bâtiment Ouest, Vue de la voute UM 09 et de son arc doubleau UC 09.03 (appui de l'UM 08). **A.** : Relation entre la l'UC 09.03 et l'UC 06.01 et **B.** : Vue d'ensemble entre les murs UM 06 (g.) et UM 07 (d.) ; Photographiques : Camille Collomb

A.

B.

C.

ARCHEODUNUM

Thonon-les-bains (74) - ancien couvent de la Visitation
OA n° 20 12005 - (2016-2018)

Figure 49 : Bâtiment Ouest, Accès aux caves depuis la cour des provisions, **A.** : Vue de l'accès depuis le bas des marches, **B.** : Vue du double arc dans l'UM 08, **C.** : Vue du voutement du « halle » desservant les caves au pied de l'escalier ; Photographiques : Aurélie Devillechaise

A.

B.

C.

D.

ARCHEODUNUM

Thonon-les-bains (74) - ancien couvent de la Visitation
OA n° 20 12005 - (2016-2018)

Figure 51 : Bâtiment Ouest, **A. & B.** : Gradins couvrant l'accès aux caves vu au rez-de-chaussée, **C. & D.** : Vue de l'UM 05 (UC 05.01) après dépose de la voute et des gradins ; Photographiques : Emmanuelle Boissard (A.), Quentin Rochet (B.) et Camille Collomb (C. & D.)

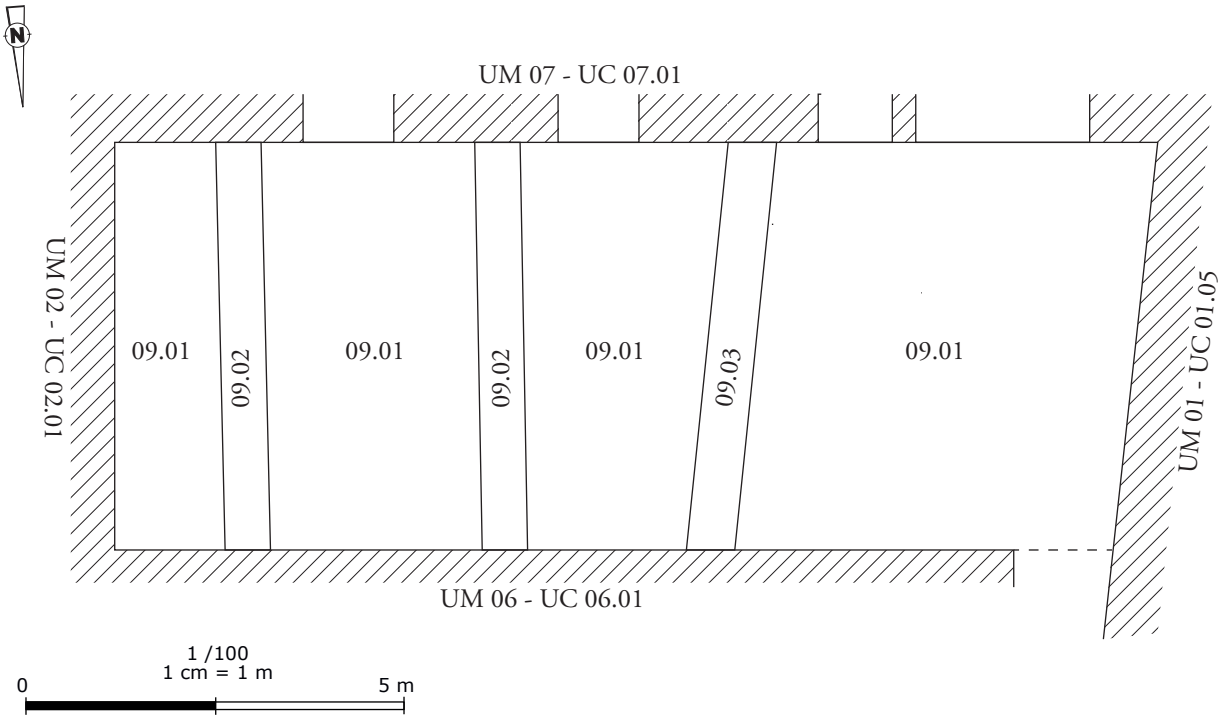

ARCHEODUNUM
Thonon-les-bains (74) - ancien couvent de la Visitation
OA n° 20 12005 - (2016-2018)

Figure 52 : Bâtiment Ouest, voute de la cave sud (cave *A.*), plan de la voute (haut) et vue depuis l'angle nord-ouest (bas) ; Photographies & DAO : Quentin Rochet



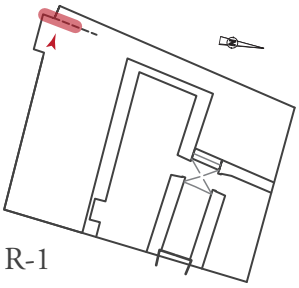

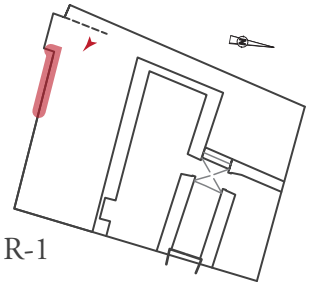



Figure 53 : Bâtiment Ouest, voute de la cave sud (cave *A.*) détail du système d'accroche avec le mur UM 07 ; Photographies : Aurélie Devillechaise ; DAO : Quentin Rochet



Figure 54 : Bâtiment Ouest, détail du système d'aération entre les caves ; Photographies & DAO : Quentin Rochet

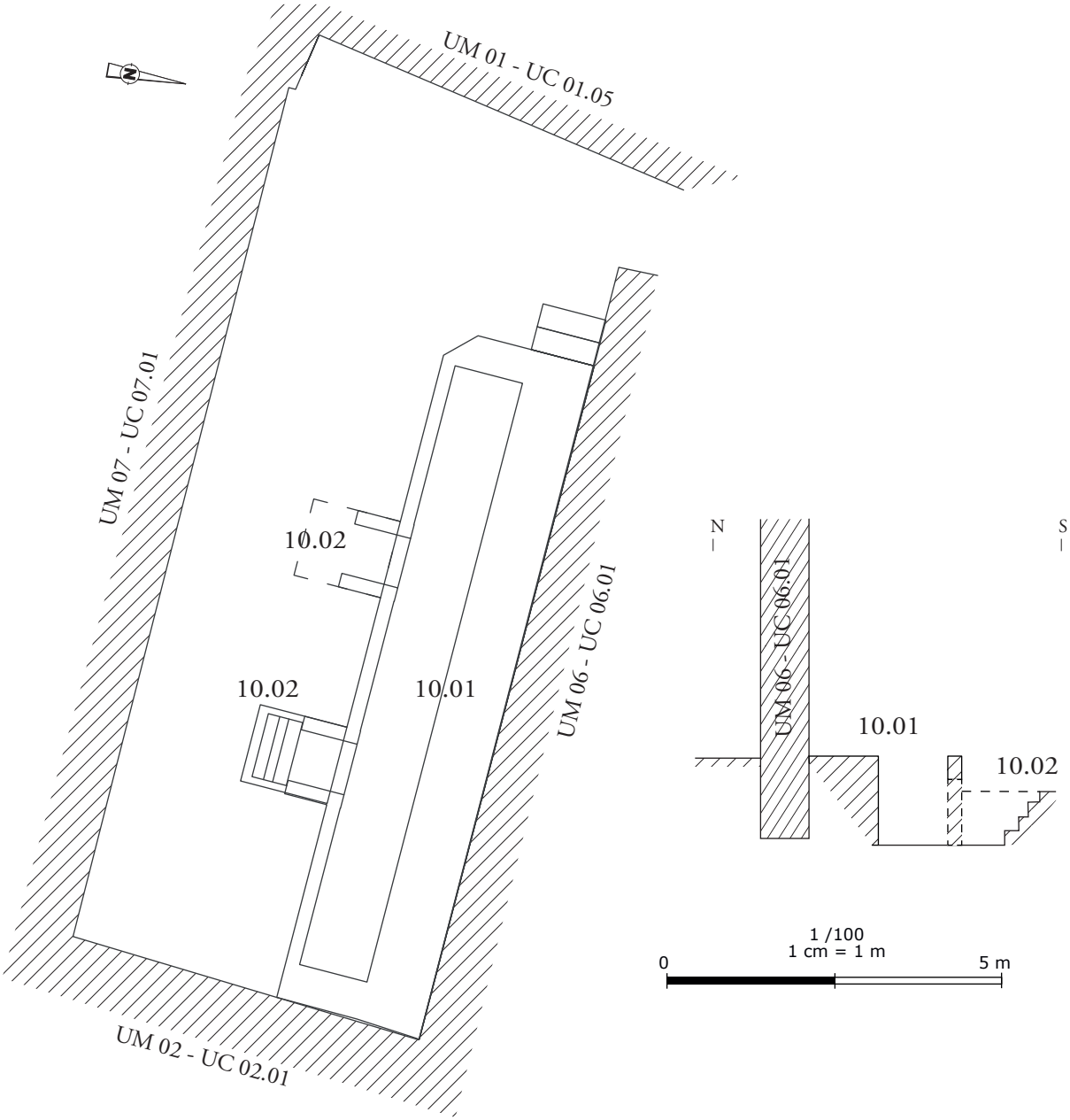

ARCHEODUNUM
Thonon-les-bains (74) - ancien couvent de la Visitation
OA n° 20 12005 - (2016-2018)

Figure 55 : Bâtiment Ouest, plan et coupes restitué (schéma coté) de dispositif UM 10 dans la cave sud (cave *A.*) et vue d'ensemble du dispositif UM 10 ; Photographies & DAO : Quentin Rochet

A.

B.

C.



D.

ARCHEODUNUM

Thonon-les-bains (74) - ancien couvent de la Visitation
OA n° 20 12005 - (2016-2018)

Figure 56 : Bâtiment Ouest, vue du dispositif UM 10 dans la cave sud (cave *A.*), **A. & B.** cuve et muret de l'UC 10.01, **B. & C.** : Vue de l'emmarchement est ; Photographies : Quentin Rochet



ARCHEODUNUM

Thonon-les-bains (74) - ancien couvent de la Visitation
OA n° 20 12005 - (2016-2018)

Figure 57 : Bâtiment Ouest, aménagement des sols des caves ; Photographies & DAO : Quentin Rochet

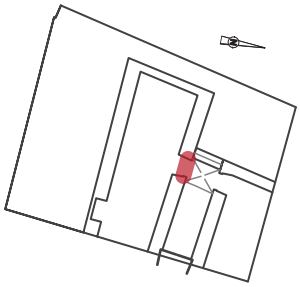

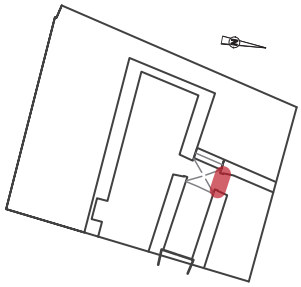

Figure 58 : (double page) Bâtiment Ouest, portes anciennes des caves ; Photographies : Aurélie Devillechaise

A.

B.

Figure 59 : Bâtiment Ouest, porte des caves **A.** : dans l'UM 06 et **B.** : dans l'UM 08 ; Photographies : Aurélie Devillechaise.

A.

B.

Figure 60 : Bâtiment Ouest, **A.** : coupe du niveau de sol dans la cave centrale et **B.** : vue de la petite cave sous l'escalier ; Photographiques : Aurélie Devillechaise & Quentin Rochet

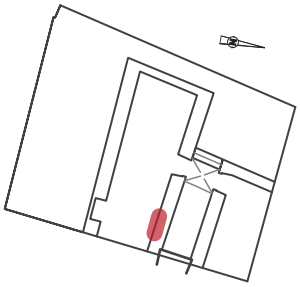

Figure 61 : Bâtiment Ouest, Porte de la petite cave située sous l'escalier ; Photographies : Aurélie Devillechaise

A.

B.

C.

Figure 62 : Bâtiment Ouest, piles maçonnées de la cave nord-ouest (cave *D.*), **A.** : vue d'ensemble, **B. et C.** : détail des piles ; Photographies : Quentin Rochet

A.

B.



C.

ARCHEODUNUM
Thonon-les-bains (74) - ancien couvent de la Visitation
OA n° 20 12005 - (2016-2018)

Figure 63 : Bâtiment Ouest, aménagement de la cave nord-ouest (cave *D.*), **A.** : vue de la poutre au-dessus des piles, **B.** : Détail du système d'accroche, **C.** : pile située sous la poutre ; Photographie : Quentin Rochet.



ARCHEODUNUM
Thonon-les-bains (74) - ancien couvent de la Visitation
OA n° 20 12005 - (2016-2018)

Figure 64 : Bâtiment Ouest, briques remarquables dans le pavement de la cave nord-est (cave *E.*) ; Photographie : Quentin Rochet.

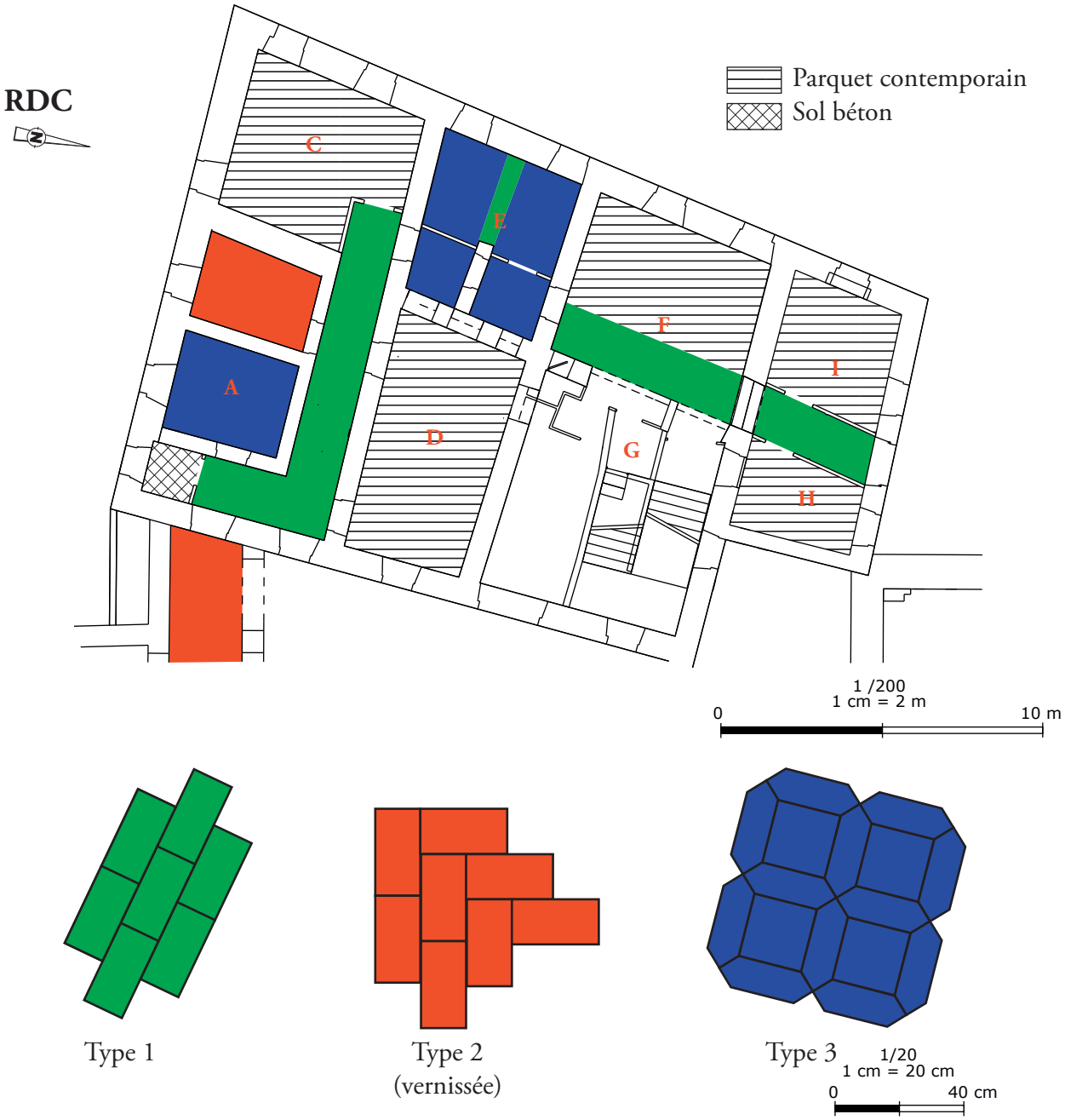

ARCHEODUNUM
Thonon-les-bains (74) - ancien couvent de la Visitation
OA n° 20 12005 - (2016-2018)

Figure 65 : Bâtiment Ouest, typologie des sols du Rez-de-chaussée, photographie du sol de la pièce E ; Photographie & DAO : Quentin Rochet.

A.

B.

Figure 66 : Bâtiment Ouest, **A.** Vue de la voute de la pièce *B* (RDC), **B.** : Vue du lavabo dans l'embrasure de la baie UC 07.03 dans la pièce *B* ; Photographie : Quentin Rochet.

A.

B.

C.

ARCHEODUNUM

Thonon-les-bains (74) - ancien couvent de la Visitation
OA n° 20 12005 - (2016-2018)

Figure 67 : Bâtiment Ouest, Sondage G011 dans l'UM 06 **A.** Vue du sondage depuis l'ouest et le piédroit de la porte nord-sud, **B.** : marque lapidaire dans le piédroit de la porte nord sud, **C.** : marque lapidaire dans le piédroit de la porte est-ouest ; Photographie : Quentin Rochet.

A.

B.

Figure 68 : Bâtiment Ouest, Vue des murs après dépose des coffrages et des cloisons. **A.** Parement ouest du mur UM 08 dans la pièce *C*, **B.** : parement oriental du mur UM 01 dans la pièce *E* et négatif du mur UM 15 ; Photographie : Camille Collomb

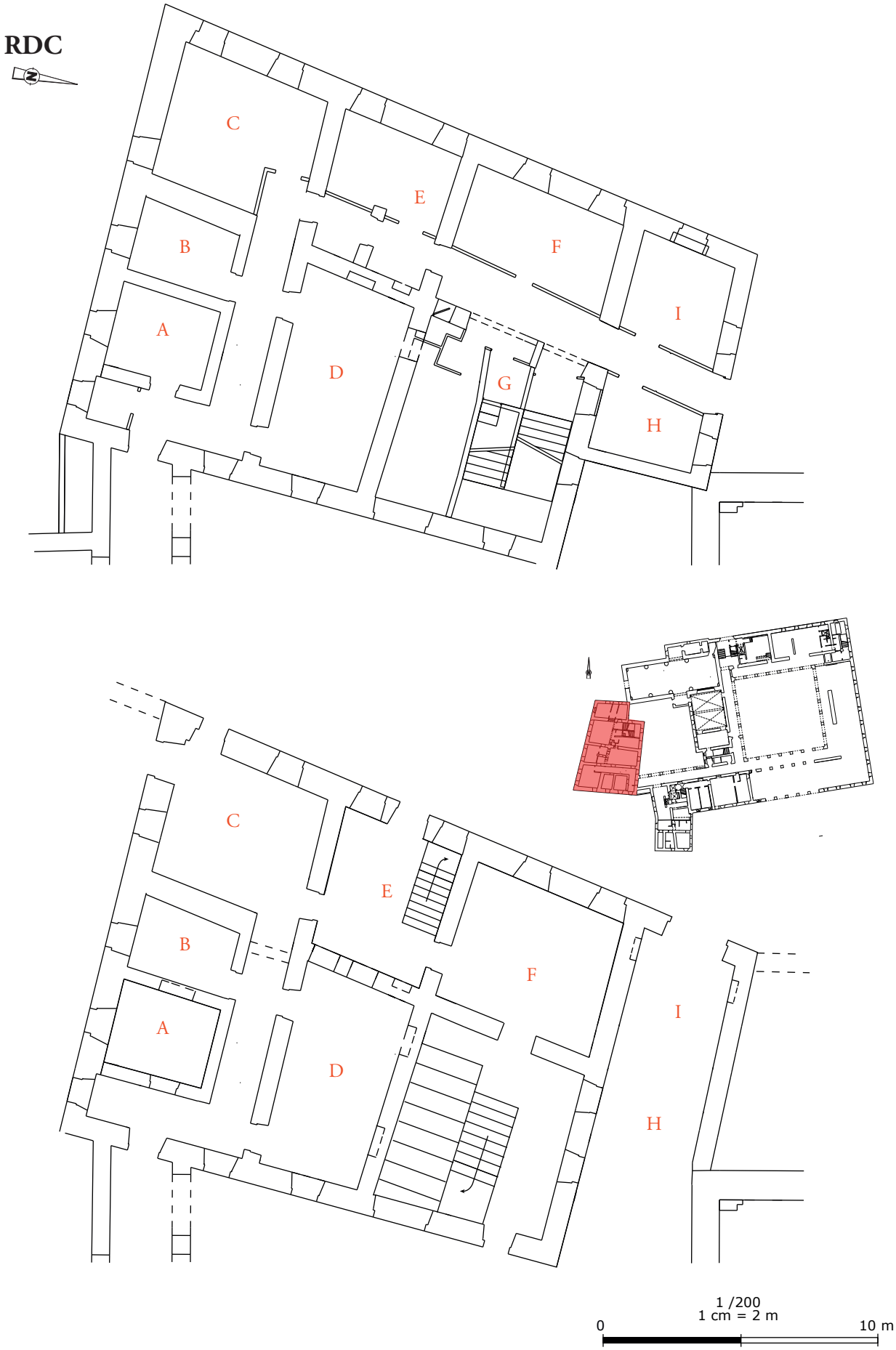

ARCHEODUNUM
Thonon-les-bains (74) - ancien couvent de la Visitation
OA n° 20 12005 - (2016-2018)

Figure 69 : Bâtiment Ouest, Rez-de-chaussée : état lors de notre intervention (haut) et restitution du premier état identifié de la période moderne (bas) ; DAO : Quentin Rochet



A.

B.

ARCHEODUNUM
Thonon-les-bains (74) - ancien couvent de la Visitation
OA n° 20 12005 - (2016-2018)

Figure 70 : Bâtiment Ouest, escalier occidental dans le mur UM 05, **A.** : Vue de l'arc de décharge dans le parement nord, **B.** : Vue de l'articulation avec le mur UM 01 dans le parement nord ; Photographies : Quentin Rochet

A.

B.

ARCHEODUNUM
Thonon-les-bains (74) - ancien couvent de la Visitation
OA n° 20 12005 - (2016-2018)

Figure 71 : Bâtiment Ouest, escalier occidental dans le mur UM 05, **A.** : Vue de la feuillure dans le parement nord, **B.** : Vue de l'ancrage horizontal dans le parement sud ; Photographies : Quentin Rochet

A.

B.

Figure 72 : Bâtiment Ouest, escalier oriental, **A.** : Vue de l'escalier contre les gradins de la descente de cave, **B.** : Vue des marches bûchées et reparementées ; Photographies : Aurélie Devillechaise

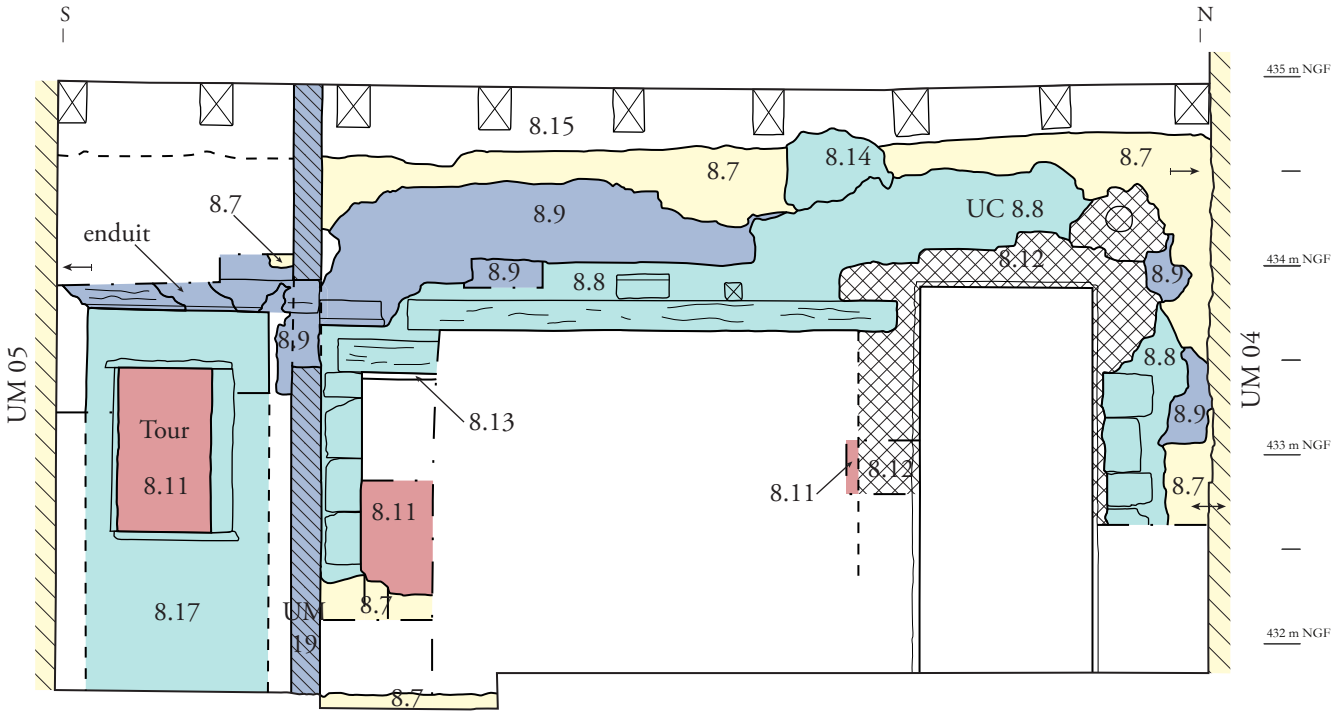

1/40
1 cm = 40 cm
0 1 m

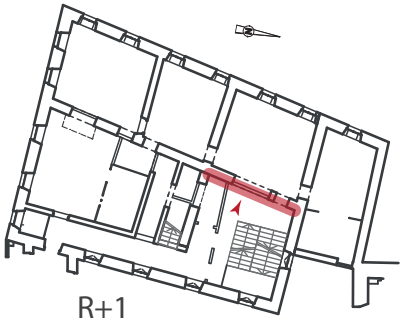

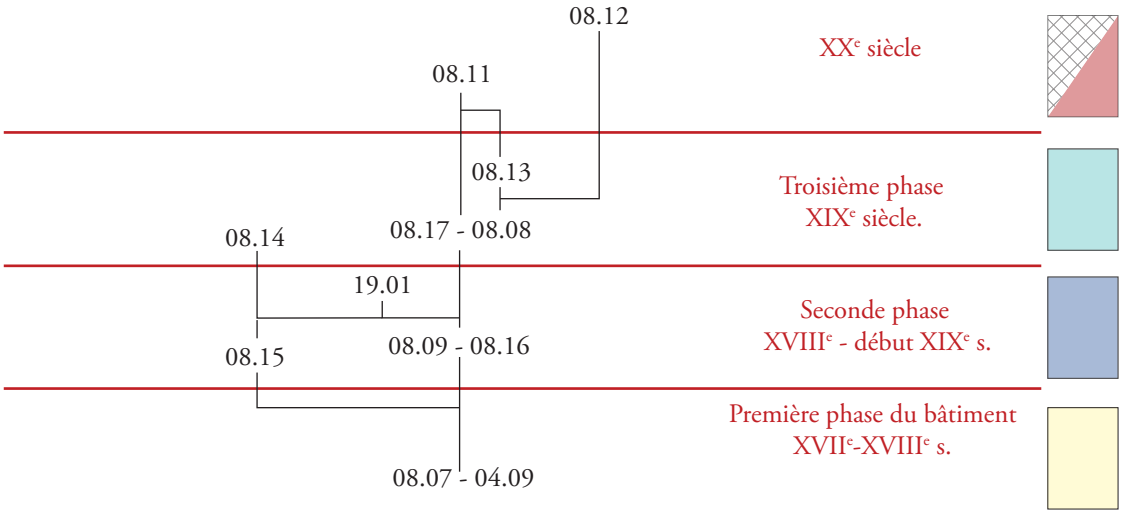

ARCHEODUNUM
Thonon-les-bains (74) - ancien couvent de la Visitation
OA n° 20 12005 - (2016-2018)

Figure 73 : Bâtiment Ouest, Premier étage (R+1), Relevé du parement oriental du mur UM 08, éch. : 1/40e ; Photographie & Relevé : Aurélie Devillechaise ; DAO : Jessy Crochat

A.

B.

C.

Figure 74 : Bâtiment Ouest, premier étage, **A.** : Détail de l'enduit de l'UC 08.09 au niveau du linteau de la porte, **B.** : Vue générale de la porte UC 08.07/08.16 dans le parement oriental de l'UM 08, **C.** : sondage dans la cloison UM 19 UC 19.01 à l'aplomb du mur UM 08 ; Photographies : Aurélie Devillechaise

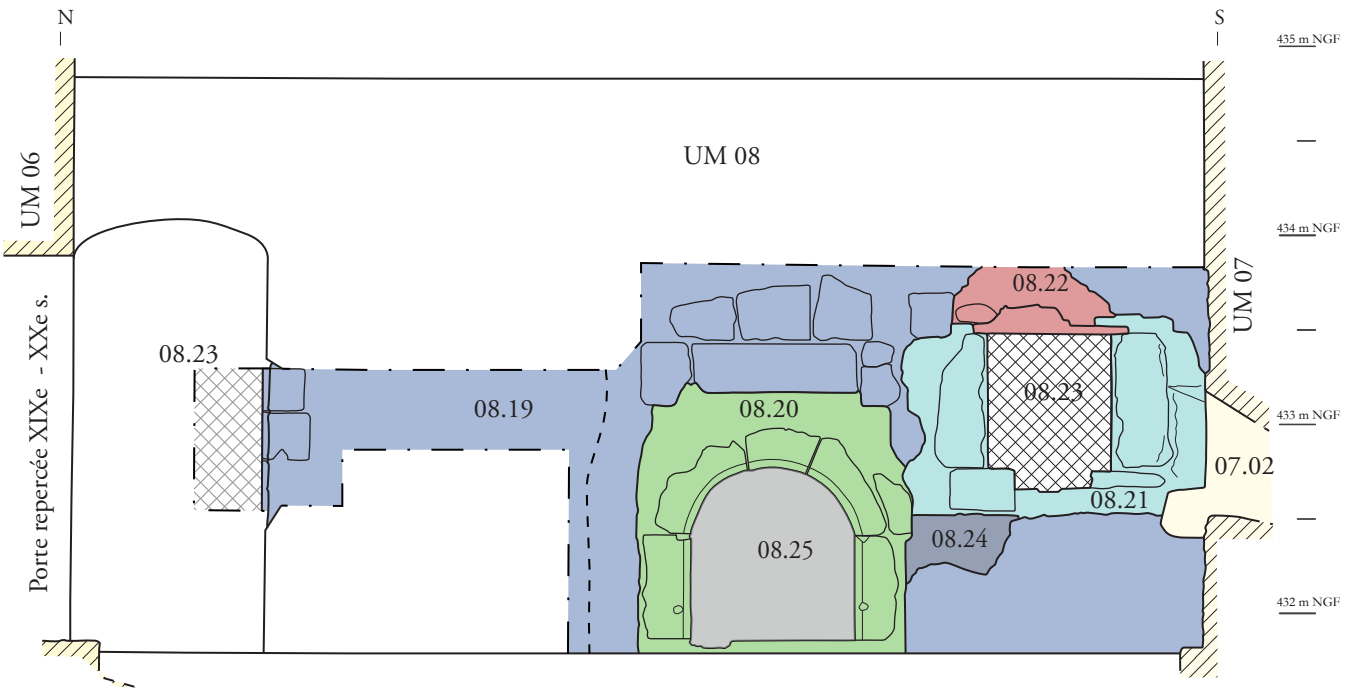

1/40
1 cm = 40 cm
0 1 m

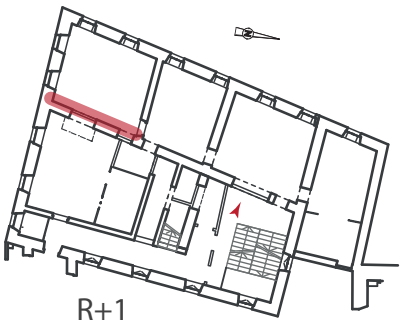

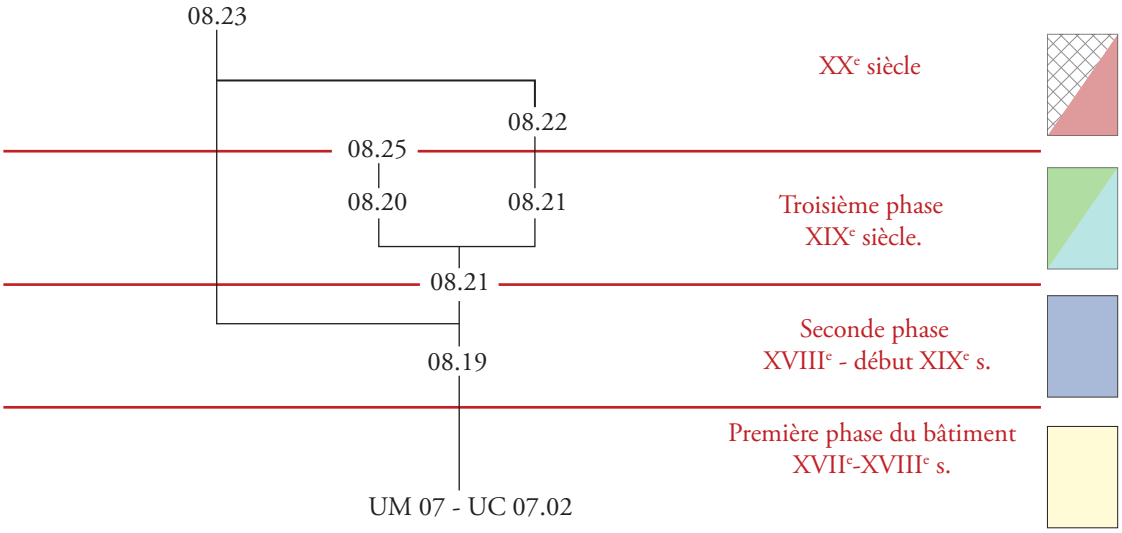

ARCHEODUNUM
Thonon-les-bains (74) - ancien couvent de la Visitation
OA n° 20 12005 - (2016-2018)

Figure 75 : Bâtiment Ouest, Premier étage (R+1), Relevé du parement oriental du mur UM 08, éch. : 1/40e ; Photographie & Relevé : Quentin Rochet ; DAO : Jessy Crochat

A.

B.

C.

Figure 76 : Bâtiment Ouest, premier étage, Lavabo dans le parement UC 07.02, **A.** : Vue du lavabo bouché, **B.** : Vue du lavabo débouché, le mur UM 08 est à gauche, l'ouverture d'une des baie UC 07.02 à droite, **C.** : Détail du bûchage de la cuve ; Photographies : Quentin Rochet

A.

B.

Figure 77 : Bâtiment Ouest, UM 08 premier étage, **A.** : Vue des aménagements UC 08.19 et UC 08.20, **B.** : détail de l'appui (ou sol) au piédroit sud de l'UC 08.20 ; Photographies : Quentin Rochet

A.

B.

Figure 78 : Bâtiment Ouest, UM 08 premier étage, **A.** ouverture UC 08.21, **B.** : détail du piédroit sud de l'UC 08.21 ; Photographies : Quentin Rochet

A.

B.

C.

Figure 79 : Bâtiment Ouest, UM 08 premier étage (parement est), **A. :** Poêle et manteau de cheminée, **B.** : Feuillure au revers de l'ouverture UC 08.2, **C.** : localisation du sondage ; Photographies : Quentin Rochet

A.

B.

C.

Figure 80 : Bâtiment Ouest, deuxième étage, **A. :** cloison en briques dans les pièces nord-est, **B.** : cloison et ouverture entre les chambres nord-ouest, **C.** : aménagement de latrine dans l'épaisseur du mur UM 07 ; Photographies : Quentin Rochet

A.

B.

C.

C.

1/20
1 cm = 20 cm
0 40 cm

R+2

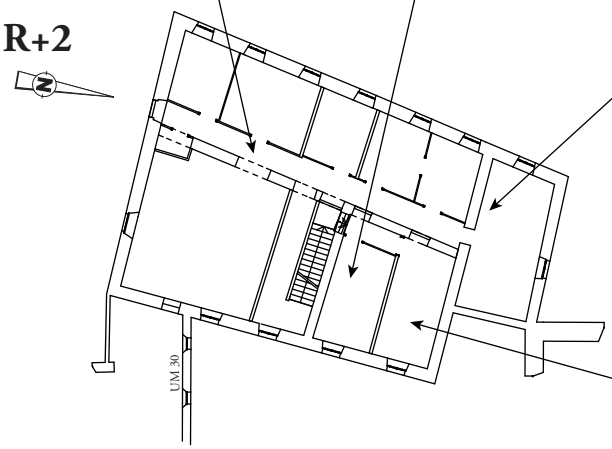

C.

ARCHEODUNUM
Thonon-les-bains (74) - ancien couvent de la Visitation
OA n° 20 12005 - (2016-2018)

Figure 81 : Bâtiment Ouest, deuxième étage, **A. :** Porte repercée dans le mur UM 08, **B.** : Insertion de la porte dans l'UM 04, **C.** : échantillonnage des papiers peints anciens à motifs, 1m x 1m, éch. : 1/20e ; Photographies : Quentin Rochet sauf A. (Clément 2012).

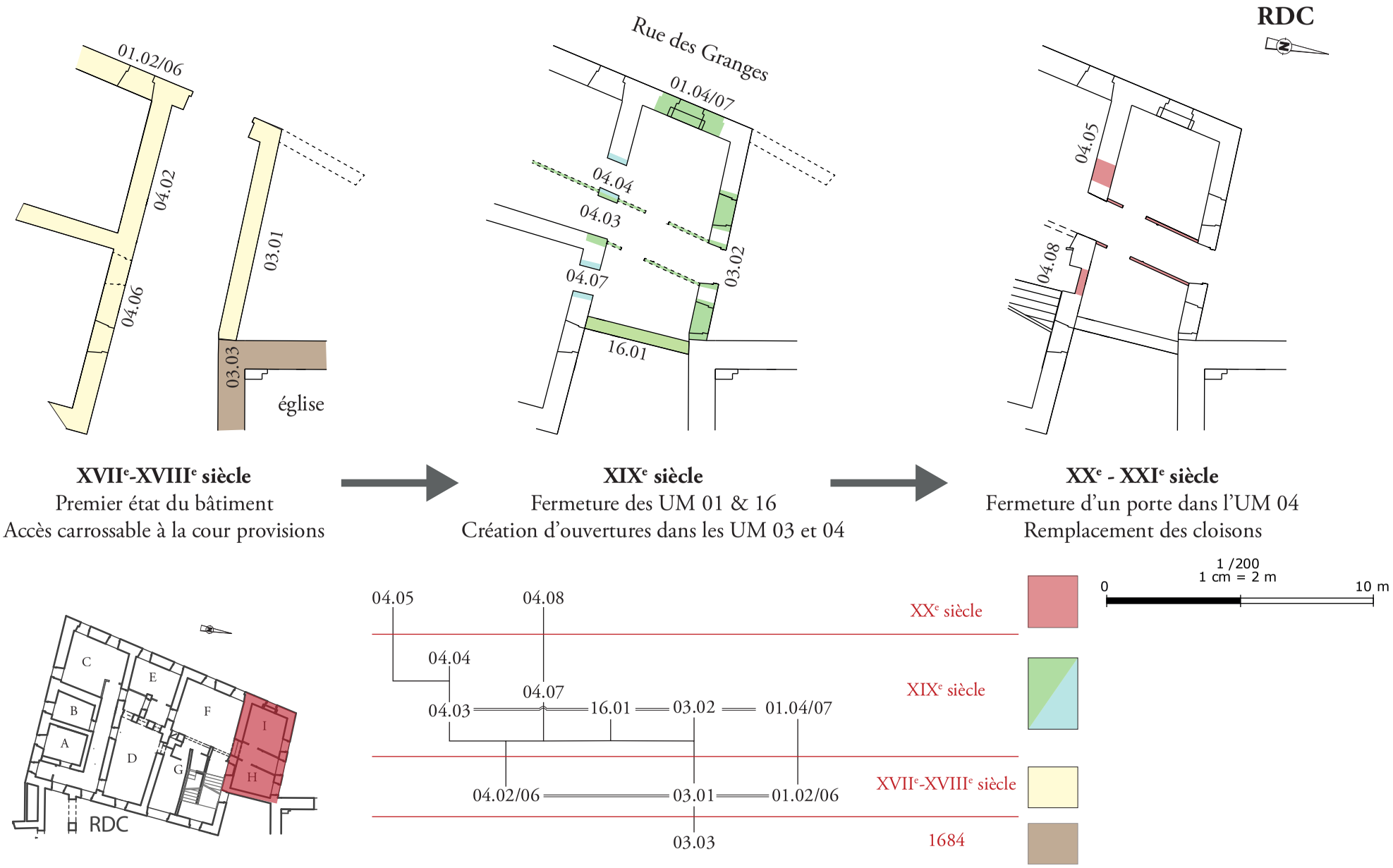

ARCHEODUNUM

Thonon-les-bains (74) - ancien couvent de la Visitation
OA n° 20 12005 - (2016-2018)

Figure 82 : Synthèse de l'évolution du passage nord au Rez-de-chaussée ; DAO : Quentin Rochet

A. B. C.

Figure 83 : Bâtiment Ouest, rez-de-chaussée, **A.** : porte cochère dans l'UM 01 (UC 01.02), **B. & C.** : niche présentant une trace d'enduit dans le mur nord UM 03 (UC 03.01) ; Photographies : Quentin Rochet & Aurélie Devillechaise.

A.

B.

C.

Figure 84 : Bâtiment Ouest, UM 16 parement extérieur (est), **A.** : Conduit de cheminée UC 16B.03, **B.** : Trou de boulins dans l'UC 16B.01 a l'angle du mur UC 04.06, **C.** : Vue de la baie UC 16B.05 nord et de son bouchage UC 16B.06 ; Photographies : Quentin Rochet

A.

B.

ARCHEODUNUM
Thonon-les-bains (74) - ancien couvent de la Visitation
OA n° 20 12005 - (2016-2018)

Figure 85 : Bâtiment Ouest, dispositifs du parloir UM 08 au rez-de-chaussée, **A.** : Vue du parement coté est (coté religieuses), **B.** : Vue du placard coté ouest (coté visiteurs) et du mur UM 15 perpendiculaire au parloir ; Photographies : Aurélie Devillechaise & Quentin Rochet

A.



B.

C.

Figure 86 : Dispositif de tour et parloir, exemple et comparaison **A.** : Parloir et tour du monastère des Clarisses de Haubourdin (Nord), carte postale ancienne, collection privé, **B.** : Parloir et tour du monastère des Ursulines de Québec (Canada), Chaire de recherche en patrimoine ethnologique, Université Laval, 2013, **C. :** Tour du couvent de la Visitation de Thonon-les-Baines, photographie : Aurélie Devillechaise.

A.

B.

C.

ARCHEODUNUM
Thonon-les-bains (74) - ancien couvent de la Visitation
OA n° 20 12005 - (2016-2018)

Figure 87 : Bâtiment ouest, Tour du Rez-de-chaussée UM 08, **A.** : Vue du parement occidental, **B.** : Vue générale des ancrages, **C.** : Détail de l'ancrage supérieur ; Photographies : Aurélie Devillechaise

A.

B.

C.

Figure 88 : Bâtiment ouest, Parloir du Rez-de-chaussée UM 08, **A.** : Rainure d'ancrage de la grille en bois du parloir, **B.** : « écorché » des bouchages et enduits successifs du parloir, **C.** : Détail du bandeau de faux appareil de l'enduit peint ; Photographies : Aurélie Devillechaise

A.

B.

Figure 89 : Bâtiment ouest, tour et parloir du premier étage, UM 08, **A.** : Vue d'ensemble après débouchage, **B.** : Appui du tour UC 08.17 ; Photographies : Quentin Rochet

A.

B.

Figure 90 : Bâtiment ouest, Parloir du premier étage, UM 08, **A.** : « coffrage » UC 08.13 du parlement et du parloir, **B.** : rainure dans le piédroit sud du parloir UC 08.08 ; Photographies : Aurélie Devillechaise & Quentin Rochet

A.

B.

Figure 91 : Bâtiment ouest, UM 15 (rez-de-chaussée), Vue de petite baie dans la maçonnerie UC 15.01, **A. :** parement nord, extérieur, **B.** : parement sud, intérieur ; Photographies : Quentin Rochet

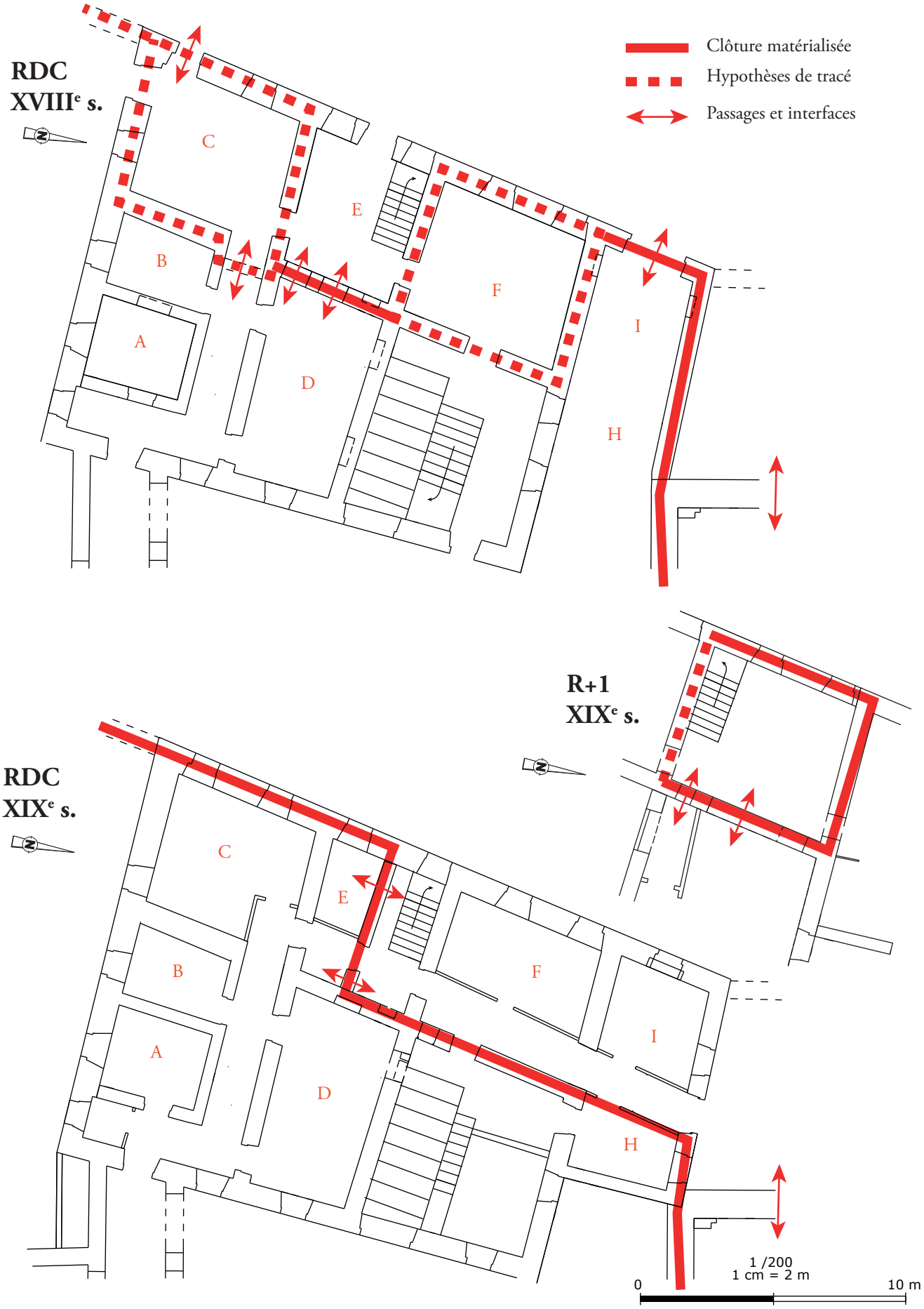

ARCHEODUNUM
Thonon-les-bains (74) - ancien couvent de la Visitation
OA n° 20 12005 - (2016-2018)

Figure 92 : Bâtiment Ouest, tentative de synthèse des évolutions de la clôture dans le bâtiment des tourrières entre la période moderne et le XIXe siècle, éch. : 1/200e ; DAO : Quentin Rochet

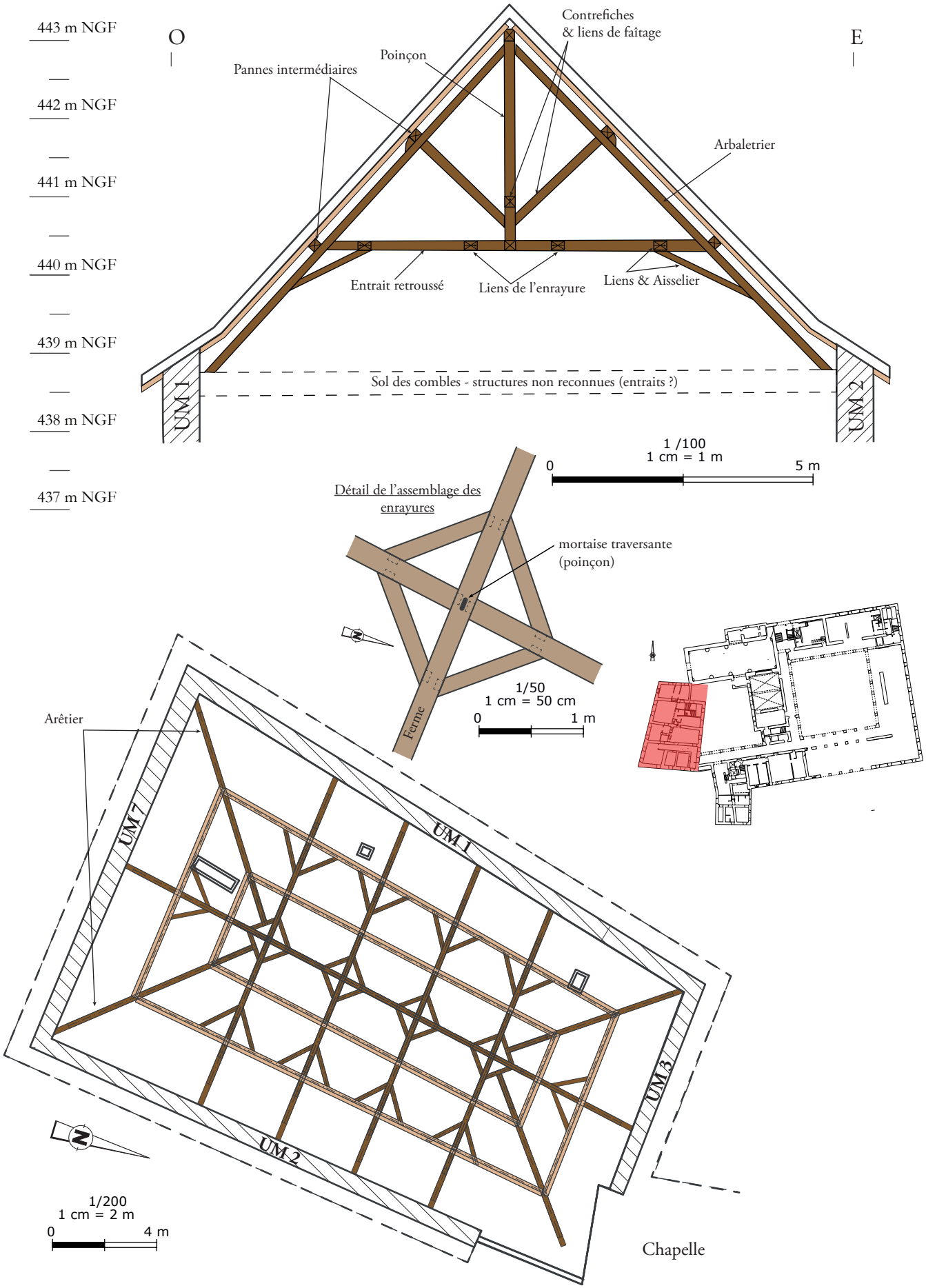

ARCHEODUNUM

Thonon-les-bains (74) - ancien couvent de la Visitation
OA n° 20 12005 - (2016-2018)

Figure 93 : Plan et coupe de la charpente du bâtiment ouest. Plan éch. : 1/200e, source : CANEL Géomètre ; coupe de synthèse éch. 1/100e ; détail des assemblages d'enrayure, éch. 50e ; DAO & correction du plan géomètre : Quentin Rochet

A.

B.

Figure 94 : vues générales de la charpente du bâtiment ouest au niveau d'un poinçon ; photographies : Quentin Rochet

A.

B.

Figure 95 : Charpente du bâtiment ouest **A.** Vue de l'enrayure de la ferme nord (présence des poutres issues des arêtiers) ; **B.** détail du tenon du poinçon chevillé sous l'entrait ; photographies : Quentin Rochet

A.

B.

Figure 96 : Charpente du bâtiment ouest **A.** Vue d'un arêtier et du système d'assemblage de lien inferieur ; **B.** Vue de l'assemblage entre un arbalétrier, un entrait retroussé et une panne intermédiaire avec son système de liens ; Photographies : Quentin Rochet

A.

B.

Figure 97 : A. & B. Vues de l'UC 01.09 et des pièces de charpentes situées en partie supérieure du mur UM 01 – parement occidental ; Photographies : Quentin Rochet

A.

B.

C.

D.

E.

ARCHEODUNUM

Thonon-les-bains (74) - ancien couvent de la Visitation
OA n° 20 12005 - (2016-2018)

Figure 98 : Cour des provisions, mobilier en pierre **A. & B.** table réaménagée, **C.** : baldaquin de tabernacle, **D. & E.** : bancs en pierre ; Photographies : Aurélie Devillechaise.

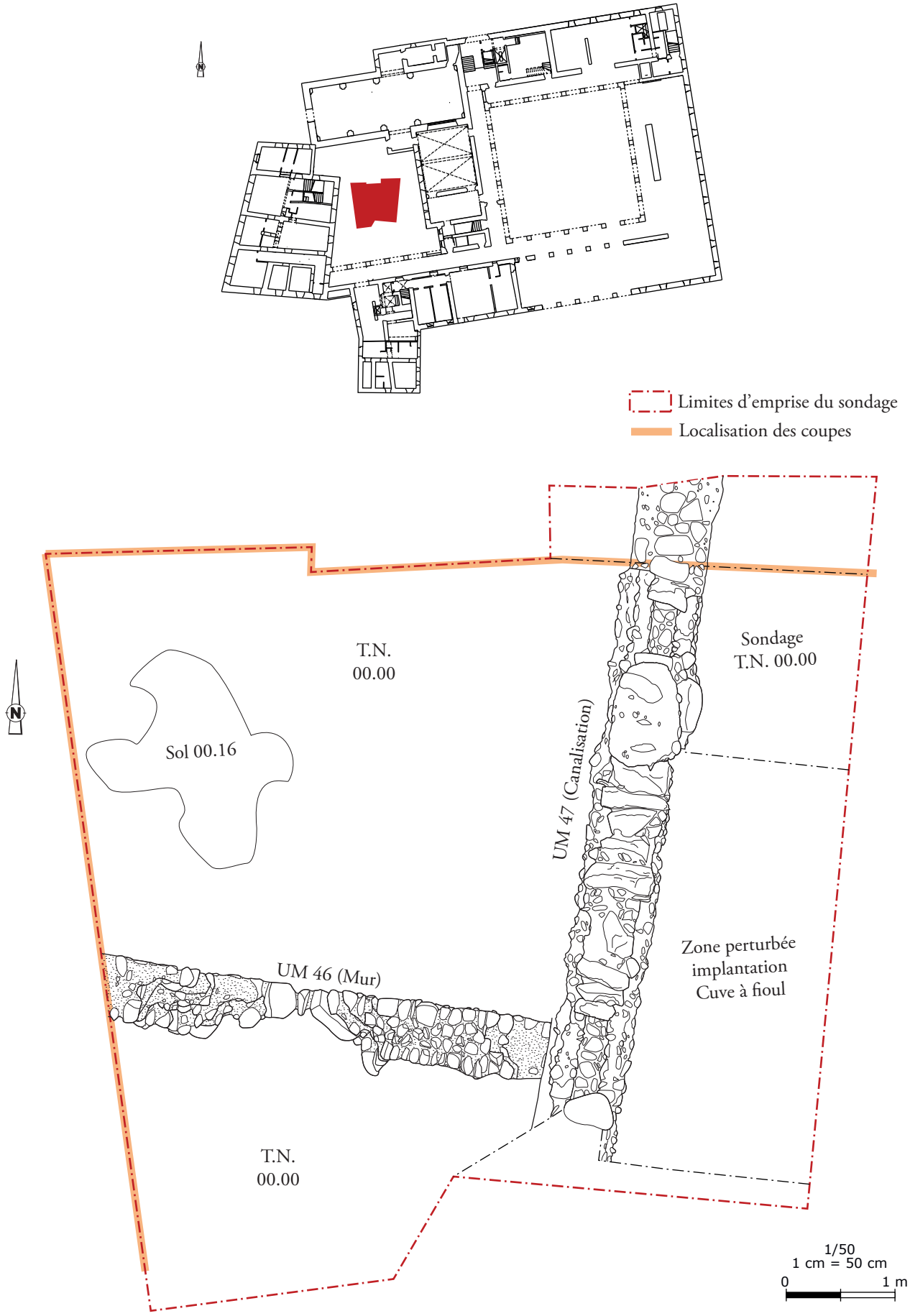

ARCHEODUNUM

Thonon-les-bains (74) - ancien couvent de la Visitation
OA n° 20 12005 - (2016-2018)

Figure 99 : Plan du sondage effectué dans la cour des provisions, éch. : 1/50e ; DAO : Jessy Crochat.

A.

B.

Figure 100 : Cour des provisions, **A.** : Vue de la calade UC 00.12 avant fouille, **B.** : Vue d'ensemble du sondage en fin de fouille ; Photographique : Quentin Rochet

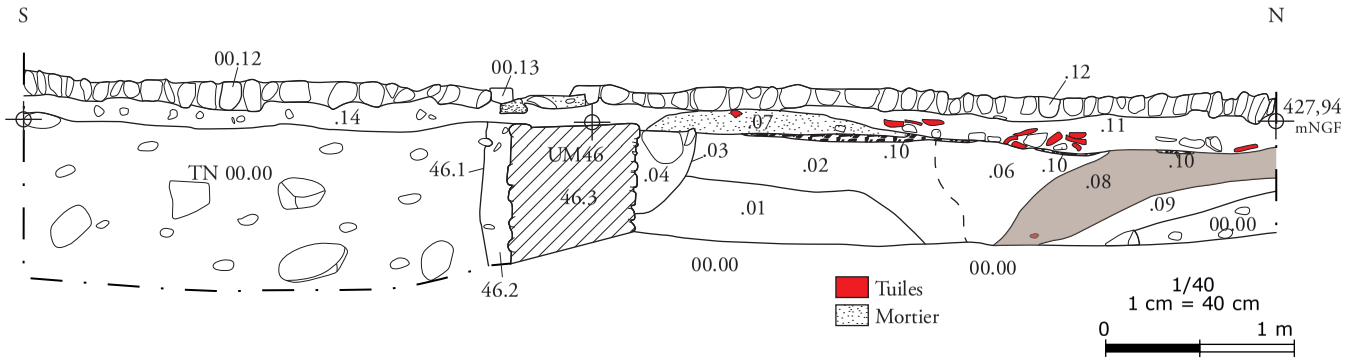

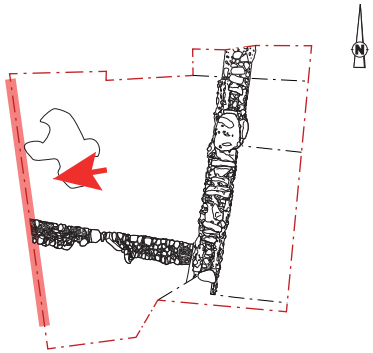

A.

B.

ARCHEODUNUM

Thonon-les-bains (74) - ancien couvent de la Visitation
OA n° 20 12005 - (2016-2018)

Figure 101 : Coupe Sud-Nord du sondage dans la cour des provisions, éch. : 1/40e, **A.** : partie sud, **B.** : partie nord ; Relevé & photographies : Camille Collomb ; DAO : Jessy Crochat

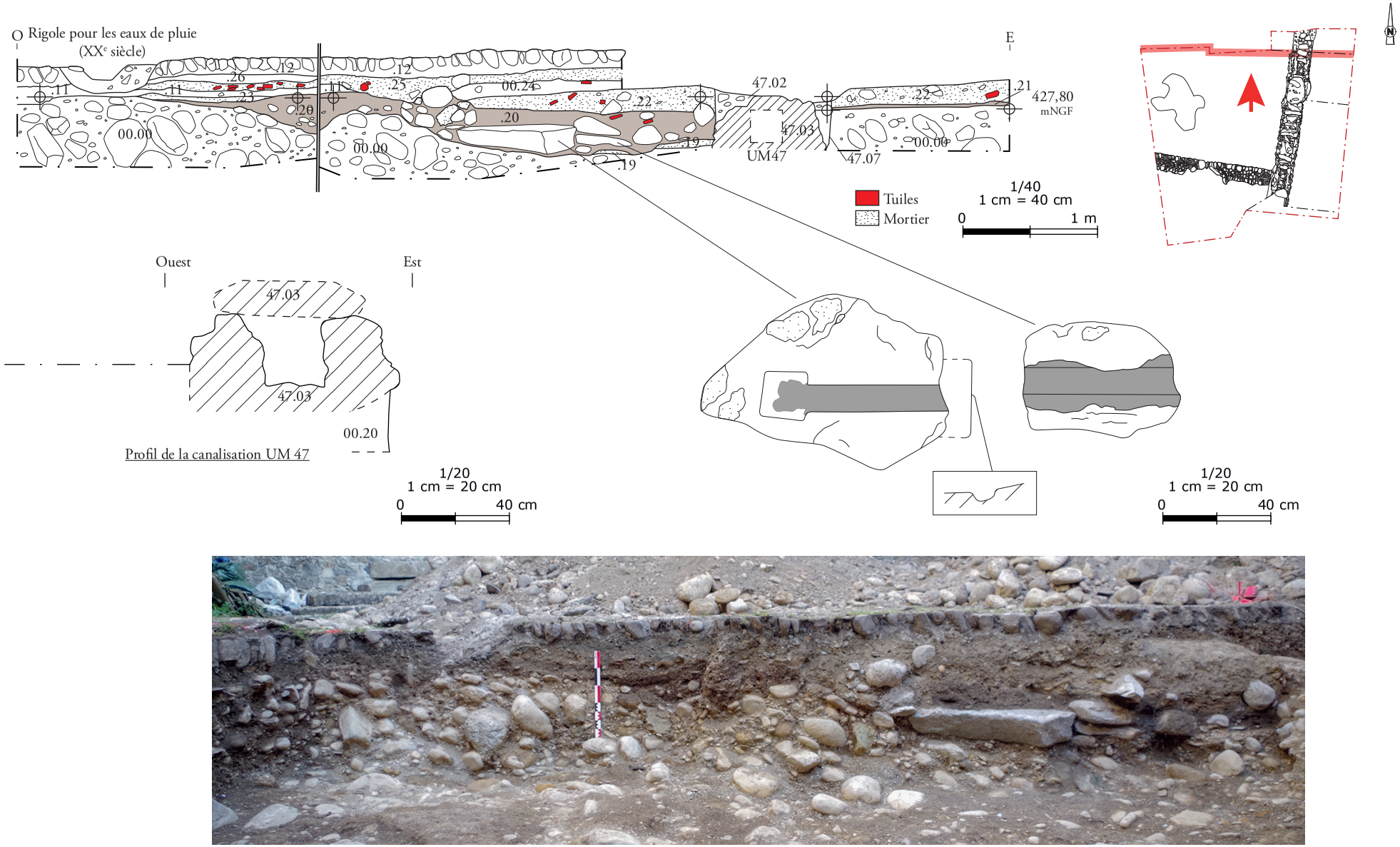

ARCHEODUNUM

Thonon-les-bains (74) - ancien couvent de la Visitation
OA n° 20 12005 - (2016-2018)

Figure 102 : Coupe Ouest-Est du sondage dans la cour des provisions, éch. : 1/40e, détails de blocs éch. : 1/20e ;
Relevé & photographies : Quentin Rochet ; DAO : Jessy Crochat

A.

B.

C.

Figure 103 : Sondage dans la cour des provisions, **A. & B.** : Mur UM 46 ;
C. : Lambeau de sol UC 00.16 et couche d'abandon US 00.17 ; Photographies : Camille Collomb

A.

B.

Figure 104 : Sondage dans la cour des provisions, Vues de la canalisation UM 47, UC 47.03 ; Photographies : Quentin Rochet

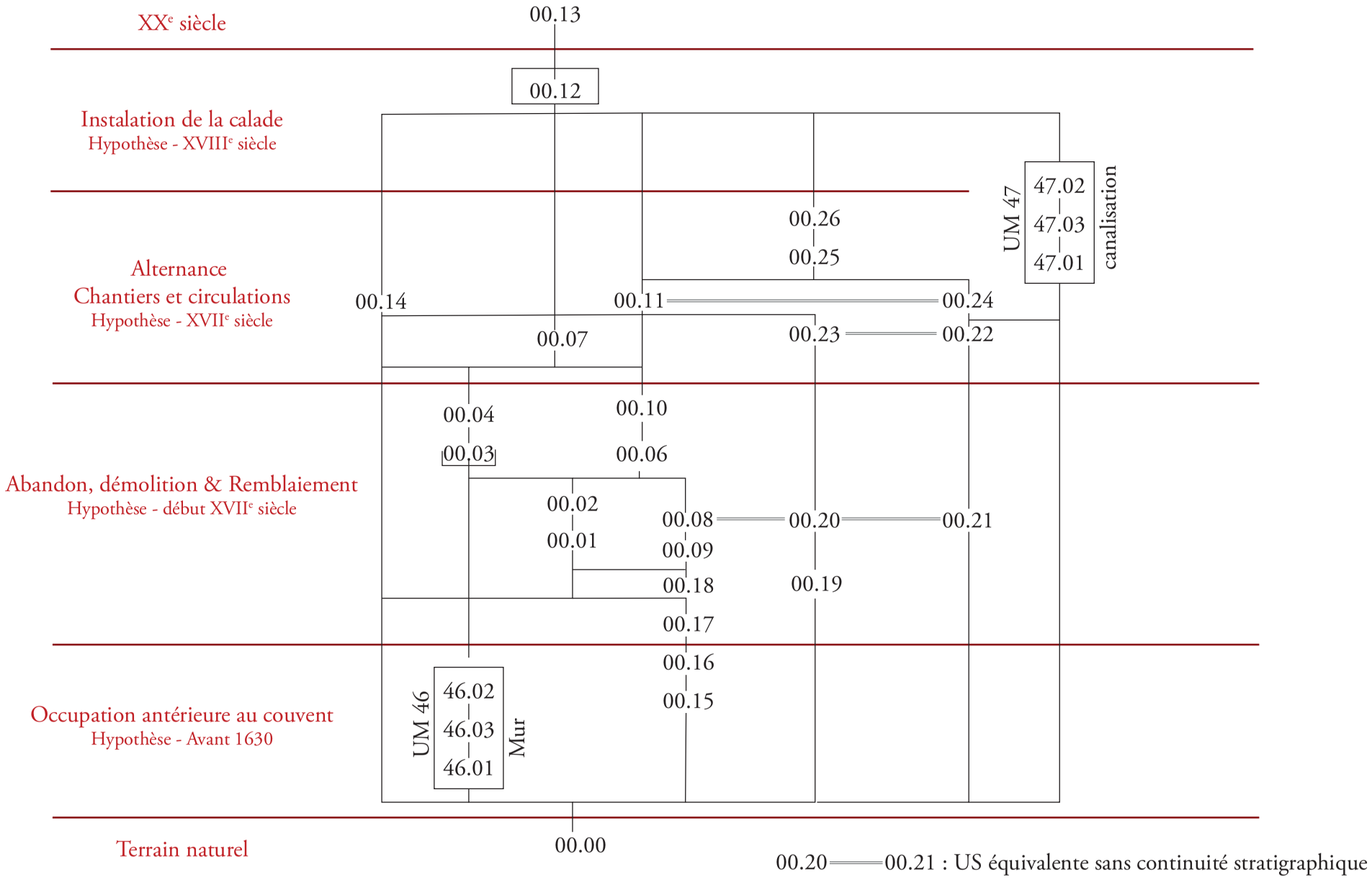

ARCHEODUNUM

Thonon-les-bains (74) - ancien couvent de la Visitation
OA n° 20 12005 - (2016-2018)

Figure 105 : Diagramme stratigraphique du sondage effectué dans la cour des provisions ; DAO : Quentin Rochet

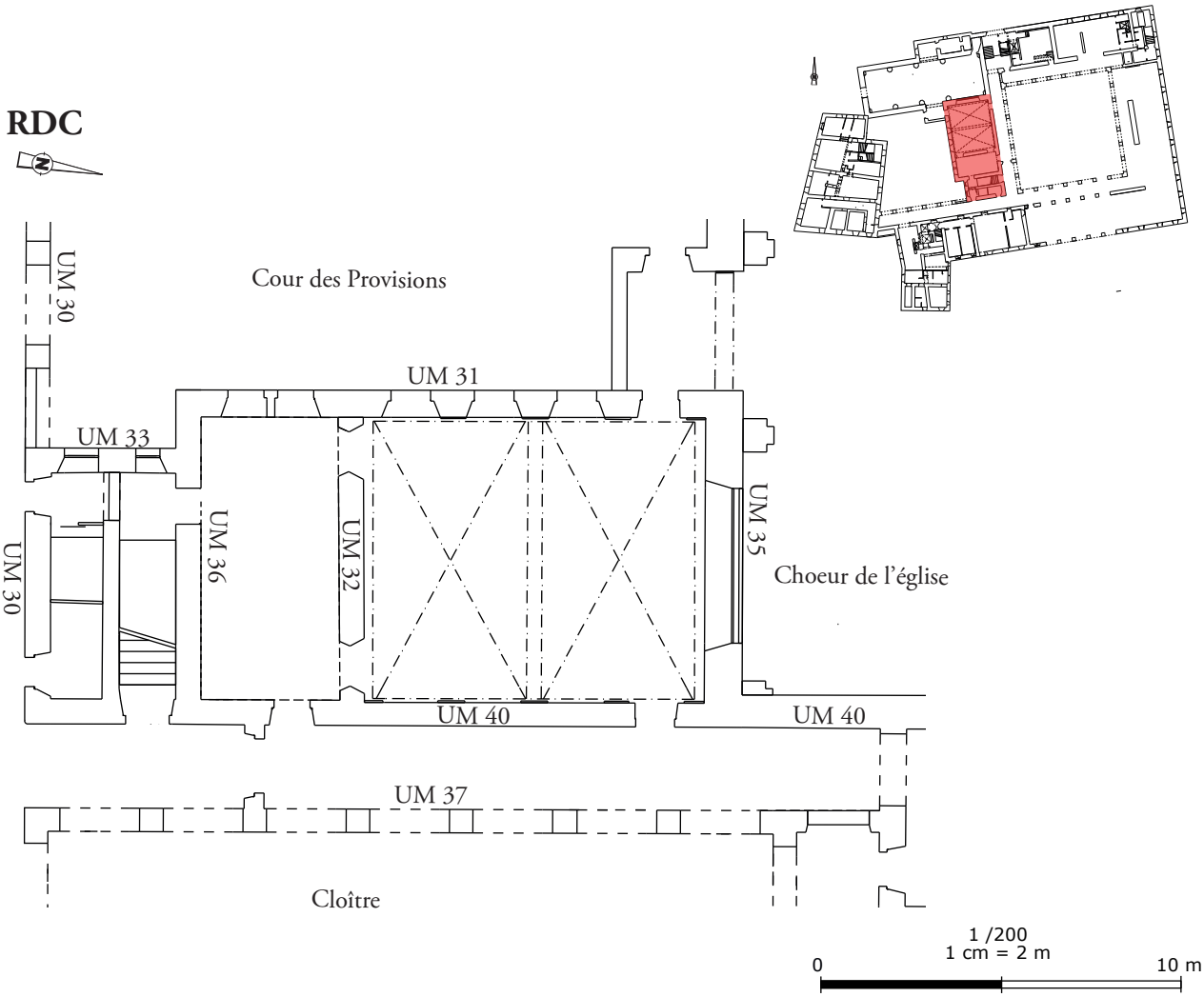

ARCHEODUNUM

Thonon-les-bains (74) - ancien couvent de la Visitation
OA n° 20 12005 - (2016-2018)

Figure 106 : Aile Ouest, Plan de rez-de-chaussée, éch. : 1/200e & Vue du parement extérieur du mur UM 31/UM 33 sur la cour des provisions ; Fond de plan : Canel gémoètre-expert ; DAO : Quentin Rochet ; Photographies : Emmanuelle Boissard.

A.

C.



B.

ARCHEODUNUM
Thonon-les-bains (74) - ancien couvent de la Visitation
OA n° 20 12005 - (2016-2018)

Figure 107 : Aile Ouest, Vue de la porte du rez-de-chaussée de l'escalier dans l'UM 40 (**A.**) et détail de son millésime (**B.**), vue de cette même porte et du chaînage sud-est depuis le sud (**C.**) ; Photographies : Quentin Rochet

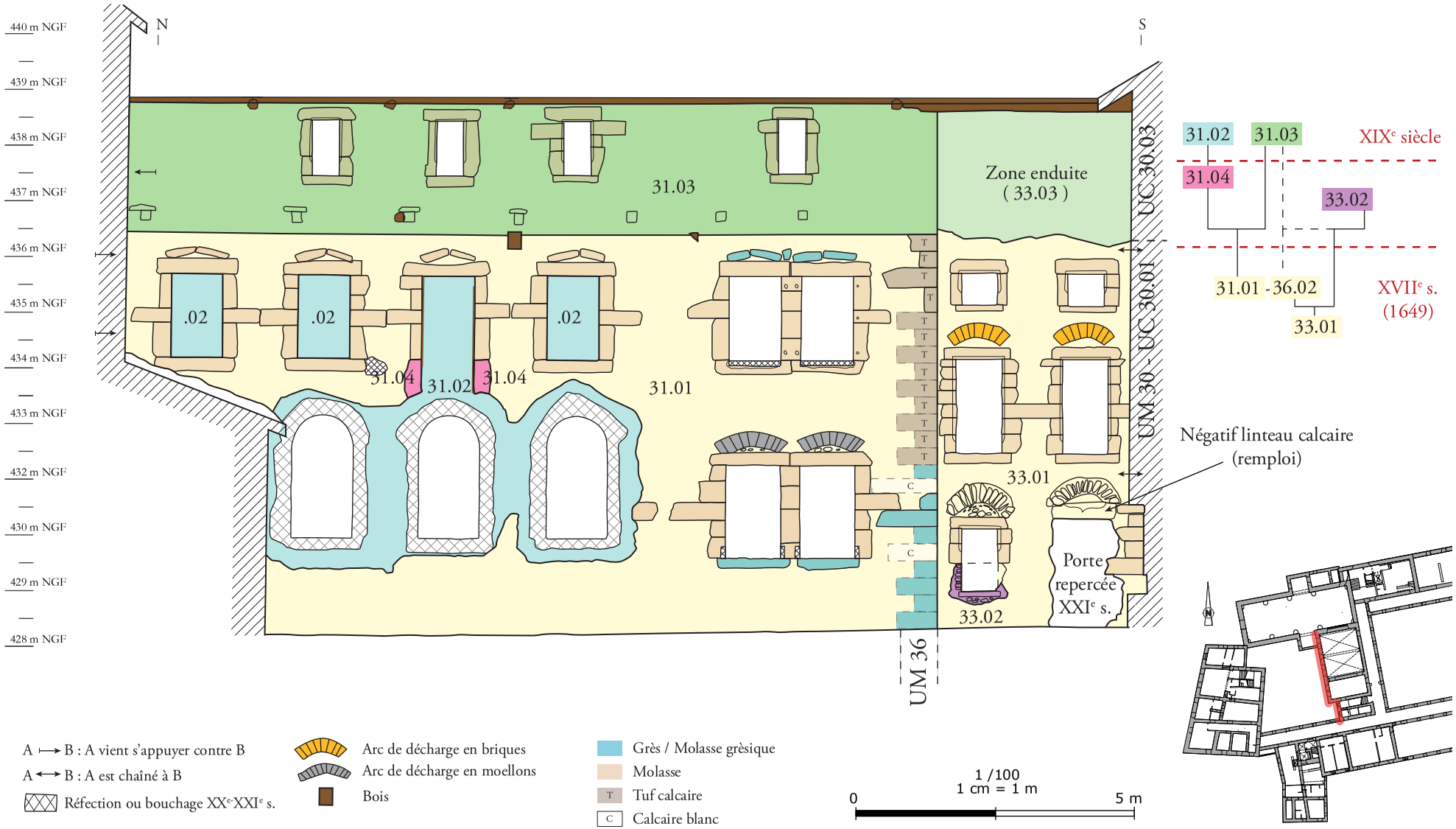

ARCHEODUNUM

Thonon-les-bains (74) - ancien couvent de la Visitation
OA n° 20 12005 - (2016-2018)

Figure 108 : Aile Ouest, relevé du mur Ouest UM 31 et du mur de la cage d'escalier UM 33, éch. : 1/100e ; Relevé : Quentin Rochet ; DAO : Jessy Crochat.

A.

B.

C.

ARCHEODUNUM
Thonon-les-bains (74) - ancien couvent de la Visitation
OA n° 20 12005 - (2016-2018)

Figure 109 : Aile Ouest, parement extérieur de l'UM 31, **A.** : Entrait apparent dans la maçonnerie UC 31.01 à la limite de la surélévation UC 31.03, **B.** : Piédroit sud de l'agrandissement UC 31.04 de la baie UC 31.01, **C.** : Vue d'ensemble du bouchage UC 31.02 de la baie UC 31.01 ; Photographies : Quentin Rochet

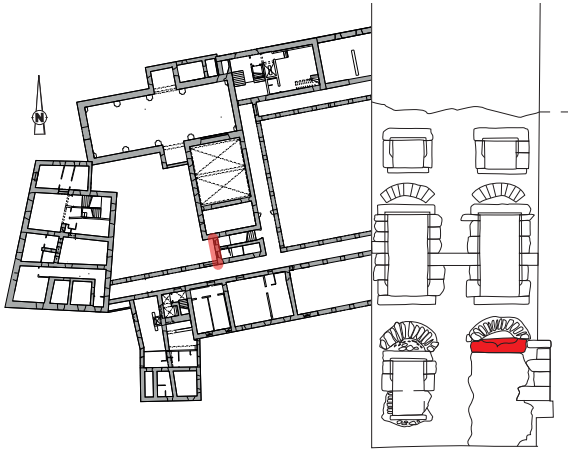

Figure 110 : Aile Ouest, Linteau en remploi dans le parement UC 33.01 ; Photographies : Quentin Rochet



A.

B.

C.

D.

Figure 111 : (double page) Aile Ouest, Escalier situé au sud de l'aile, **A.** : première volée de marche, **B. & C.** : pallier entre le rez-de-chaussée et le premier étage, **D.** : pallier entre le premier étage et le deuxième étage ; Photographies : Quentin Rochet

A.

B.

C.

Figure 112 : Aile Ouest, pièces situées sous l'escalier, photographies : Quentin Rochet

A.

B.

Figure 113 : Aile Ouest, **A.** : porte bouchée dans le mur UM 36 sur le palier du premier étage, **B.** : Vue du mur de refend UM 32 et sa tribune depuis le chœur des religieuses ; Photographies : Quentin Rochet

A.

B.

C.

D.

Figure 114 : Aile Ouest, **A.** : Vue générale du mur UM 35 et de sa baie, vue depuis le sud, **B.** : détail des ancrages dans l'intrados de la baie du mur UM 35, **C.** : Vue de la baie du chœur des religieuses de la Visitation de Grenoble (construction entre 1619 et 1624), **D.** vue du chœur des religieuses de la Visitation de Troyes (construit entre 1634 et 1635) ; Photographies : Quentin Rochet sauf C. & D. : Lecomte 2013

A.

B.

Figure 115 : Aile Ouest, **A.** : Vue de la voute au niveau des baies UC 31.02, **B.** : extrados de la voute observé à travers un sondage au premier étage de la galerie ; Photographies : Quentin Rochet

A.

B.

C.

ARCHEODUNUM
Thonon-les-bains (74) - ancien couvent de la Visitation
OA n° 20 12005 - (2016-2018)

Figure 116 : Aile Ouest, **A.** : Vue de la galerie du premier étage depuis le sud, au premier plan la porte repercée donnant accès à la tribune, **B.** : Porte bouché sud du mur UM 40, UC 40.03, **C.** : Porte bouchée nord du mur UM 40, UC 40.03 ; Photographies : Quentin Rochet

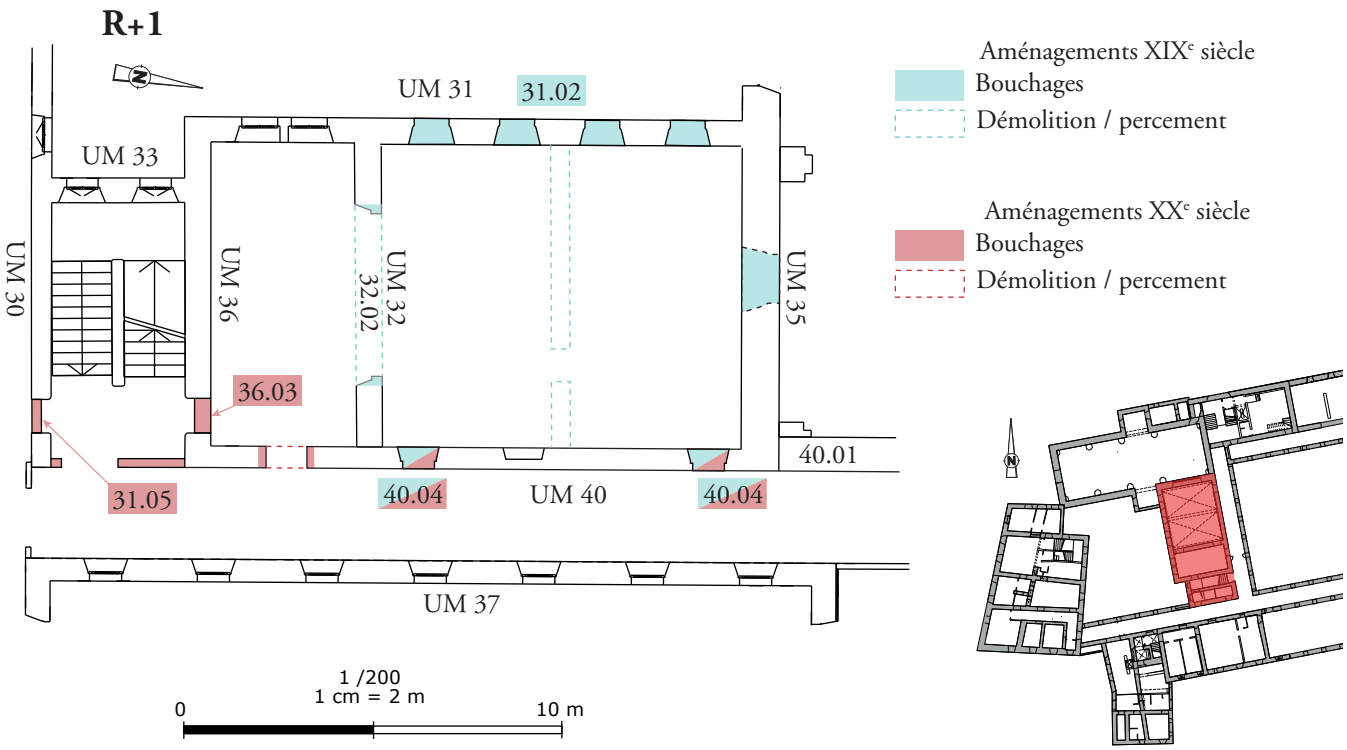
R+1
UM 31
31.02
UM 33
UM 30
UM 36
UM 32
32.02
UM 35
36.03
31.05
40.04
UM 40
40.04
40.01
UM 37
1 /200
1 cm = 2 m
0
10 m
Aménagements XIXe siècle
Bouchages
Démolition / percement
Aménagements XXe siècle
Bouchages
Démolition / percement

A.

Baie
(choeur église)
Porte

B.



C.

Figure 117 : Aile Ouest, Plan synthèse des évolutions du premier étage, éch. : 1/200e, **A. :** Vue du mur UM 35 depuis le sud, **B. :** vue du mur UM 40 depuis l'ouest, **C.** : Vue du mur UM 31 depuis l'Est ; DAO et Photographiques : Quentin Rochet

A.

B.

C.

Figure 118 : Aile Ouest et aile Sud, planchers des galeries, **A.** : galerie de l'aile Sud, **B.** : galerie de l'aile ouest, **C.** : Ancrage repris au béton à l'angle de l'aile ouest (angle des UM 30 et UM 40) ; Photographies : Quentin Rochet

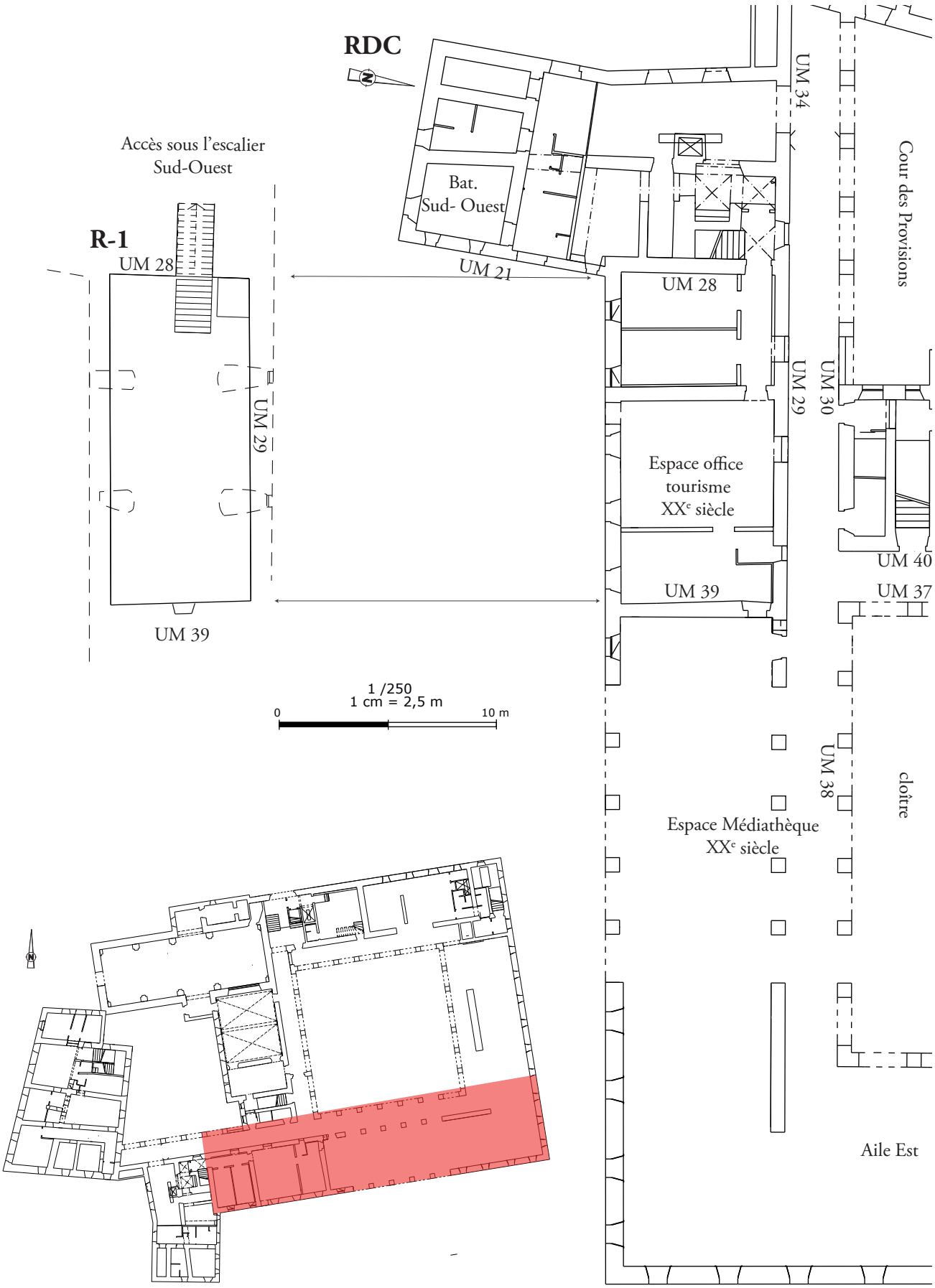

ARCHEODUNUM

Thonon-les-bains (74) - ancien couvent de la Visitation
OA n° 20 12005 - (2016-2018)

Figure 119 : Aile Sud, plan de l'état lors de l'opération, niveau de cave (R-1) et Rez-de-chaussée (RDC), Ech. 1*/250e ; Fond de plan : Canel gémoètre-expert, DAO : Quentin Rochet

A.

B.

C.

ARCHEODUNUM

Thonon-les-bains (74) - ancien couvent de la Visitation
OA n° 20 12005 - (2016-2018)

Figure 120 : Aile Sud, Niveau de cave, **A. :** Vue de la cave au début de l'intervention, vue depuis l'est, **B. :** Vue de la cave après dépose de la voute, vue depuis le nord-est, **C. :** Soupirail bouché dans le mur oriental UM 39 (UC 39.02) ; Photographies : Aurélie Devillechaise & Camille Collomb.

A.

B.



C.

Figure 121 : Aile Sud, Niveau de cave, **A.** Vue du mur UM 29 dans la cave, **B.** : détail de l'ouverture UC 29.02,
C. : Vue du soupirail de la cave au pied du mur UM 29 dans la galerie du Rez-de-chaussée ; Photographies : Aurélie Devillechaise & Quentin Rochet

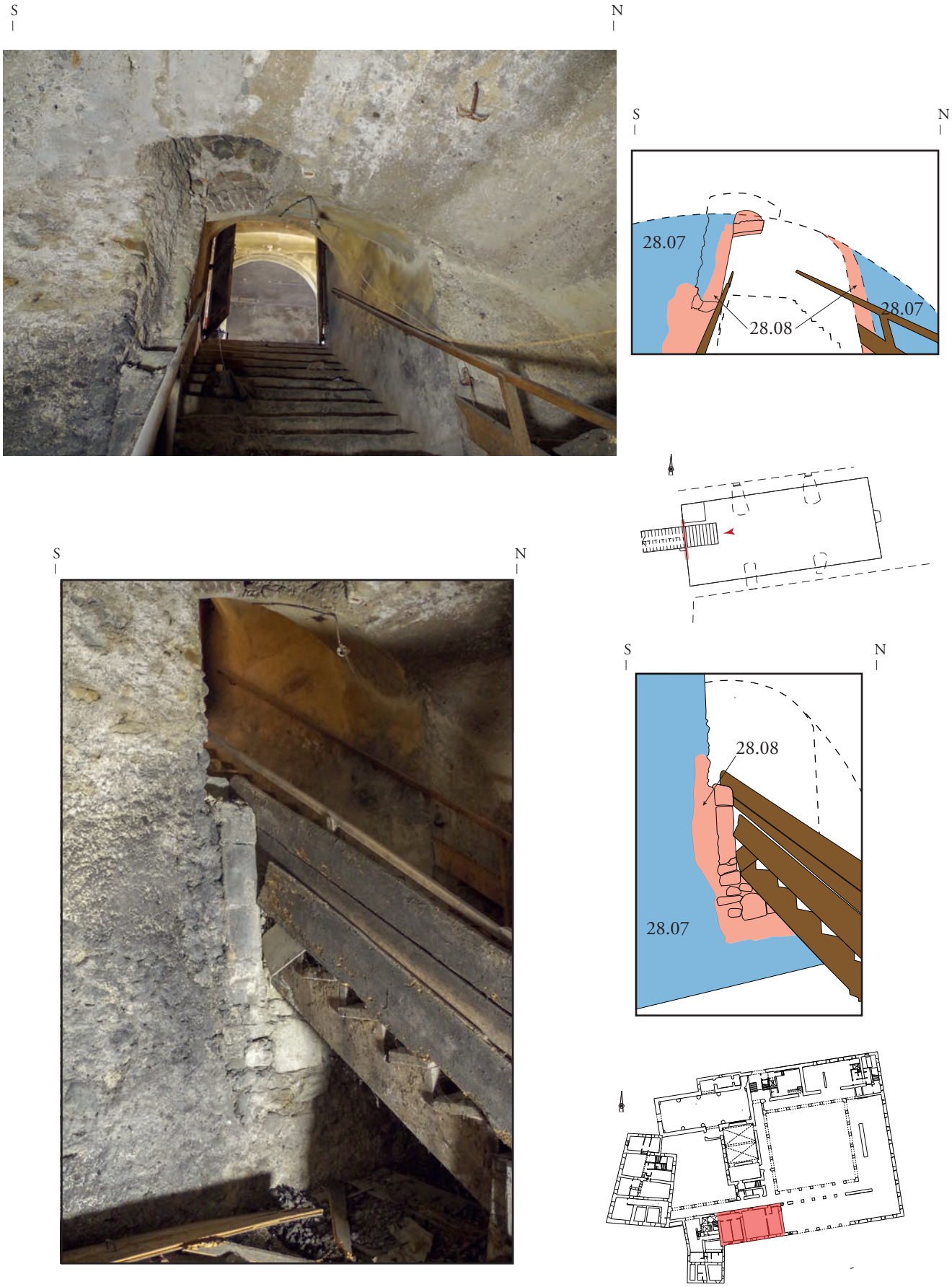

ARCHEODUNUM

Thonon-les-bains (74) - ancien couvent de la Visitation
OA n° 20 12005 - (2016-2018)

Figure 122 : Aile Sud, Cave, Vue de l'insertion UC 28.08 dans le mur UM 28 et l'aménagement antérieur UC 28.07 comprenant un soupirail ; Photographie & DAO : Quentin Rochet

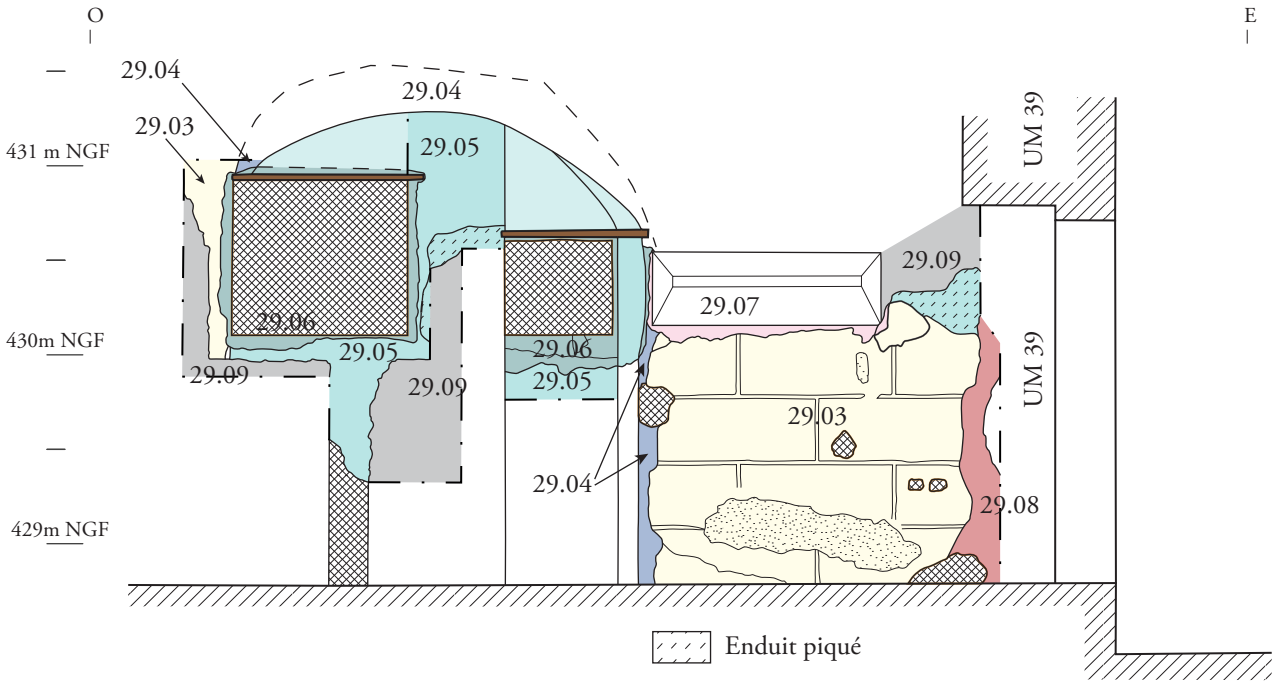

1/40
1 cm = 40 cm
0 1 m

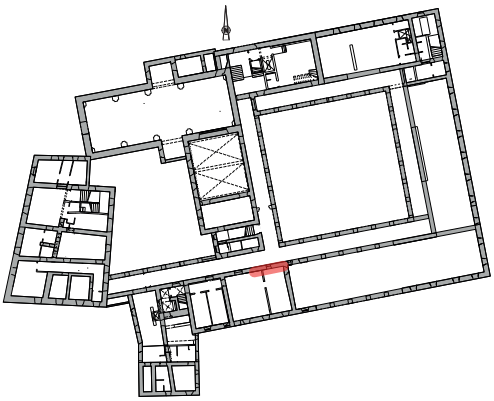

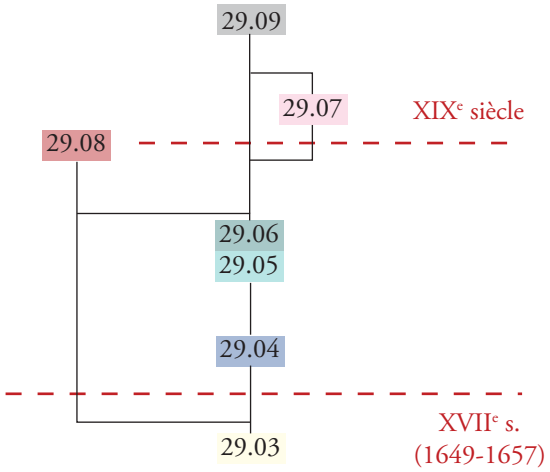

ARCHEODUNUM
Thonon-les-bains (74) - ancien couvent de la Visitation
OA n° 20 12005 - (2016-2018)

Figure 123 : Aile Sud, sondage dans le parement sud du mur UM 29, éch. 1/40e ;
Relevé : Quentin Rochet ; DAO : Jessy Crochat

A.

B.

C.

ARCHEODUNUM
Thonon-les-bains (74) - ancien couvent de la Visitation
OA n° 20 12005 - (2016-2018)

Figure 124 : Aile Sud, **A.** : vue du parement nord de l'UM 29 au revers du sondage, **B.** : Vue vers le nord par l'ouverture UC 29.07, **C.** : Porte bouchée dans le mur gouttereau sud de l'aile ; Photographies : Quentin Rochet & Camille Collomb

A.

B.

C.

Figure 125 : Aile Sud, Portes dans l'UM 28, angle sud-ouest de l'aile sud. **A.** : Vue générale, **B.** : détail du linteau nord ; **C.** : détail du linteau sud ; Photographies : Aurélie Devillechaise

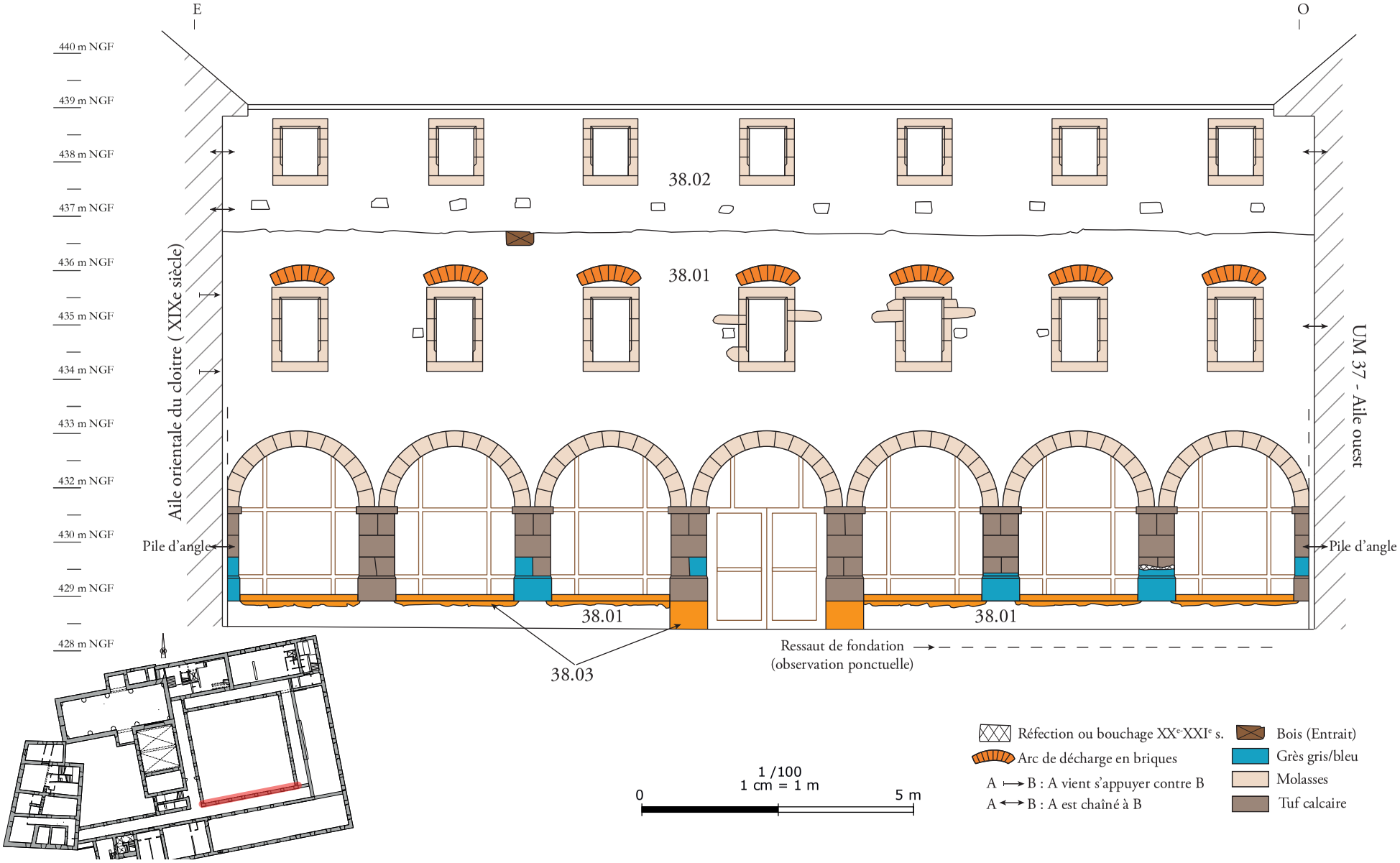

ARCHEODUNUM

Thonon-les-bains (74) - ancien couvent de la Visitation
OA n° 20 12005 - (2016-2018)

Figure 126 : Aile Sud, mur UM 38, éch. : 1/100e ; Relevé & DAO : Quentin Rochet

A.

B.

C.

ARCHEODUNUM
Thonon-les-bains (74) - ancien couvent de la Visitation
OA n° 20 12005 - (2016-2018)

Figure 127 : Cloitre, vue avant décrepissage des murs de l'aile sud (**A.**), de l'aile ouest (**B.**) et de l'aile est (**C.**) ; Photographies : Quentin Rochet

A.

B.

C.

Figure 128 : Aile Sud, Mur UM 38, **A.** vue d'une baie du premier étage UC 38.01, **B.** : Détail d'un trou de boulin à proximité d'une baie du premier étage, **C.** : Vue de la pile d'angle UC 38.01 à l'articulation entre l'aile sud (g.) et l'aile est (d.) ; Photographies : Quentin Rochet

A.

B.

C.

ARCHEODUNUM

Thonon-les-bains (74) - ancien couvent de la Visitation
OA n° 20 12005 - (2016-2018)

Figure 129 : Aile Sud, Cellules des visitandines, **A.** Superposition d'une sentence du XIXe siècle et d'une sentence du XVIIe siècle,
B. : Exemple de sentences à Port-Royal-des-Champs **C.** : Dépose d'une sentence du XVIIe siècle ; Photographies : Quentin Rochet sauf B. : Lecomte 2013 p.62

A.

B.

Figure 130 : Aile Sud, Cellules des visitandines, **A.** Vue de l'entrée des cellules dans le couloir, coté sud, **B.** : écorché des cloisons des cellules après la dépose d'une sentence; Photographies : Quentin Rochet

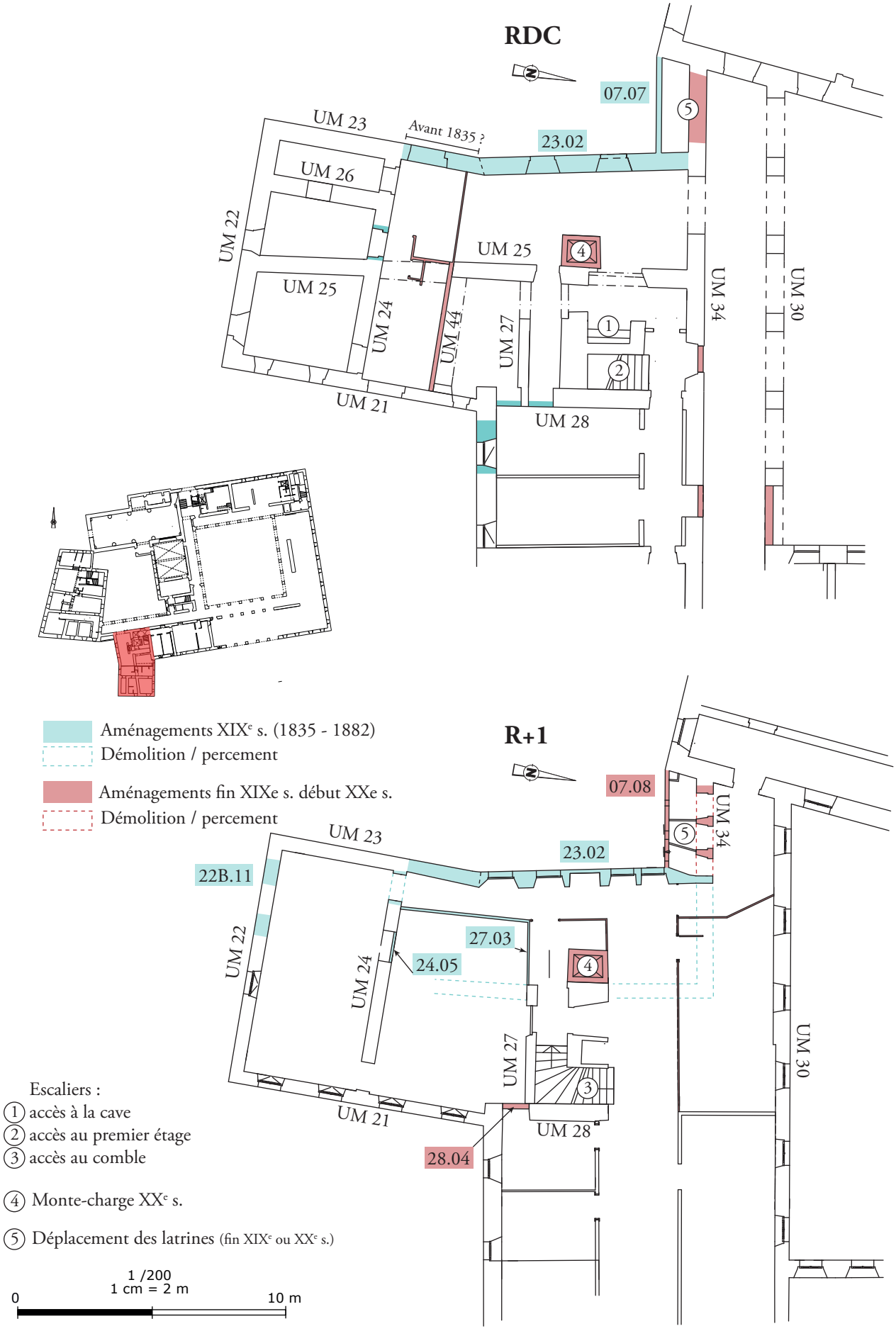

ARCHEODUNUM

Thonon-les-bains (74) - ancien couvent de la Visitation
OA n° 20 12005 - (2016-2018)

Figure 131 : Bâtiment Sud-Ouest, plan du bâtiment au premier et second étage et modification de la période contemporaine, éch. 1/200e ; DAO : Quentin Rochet

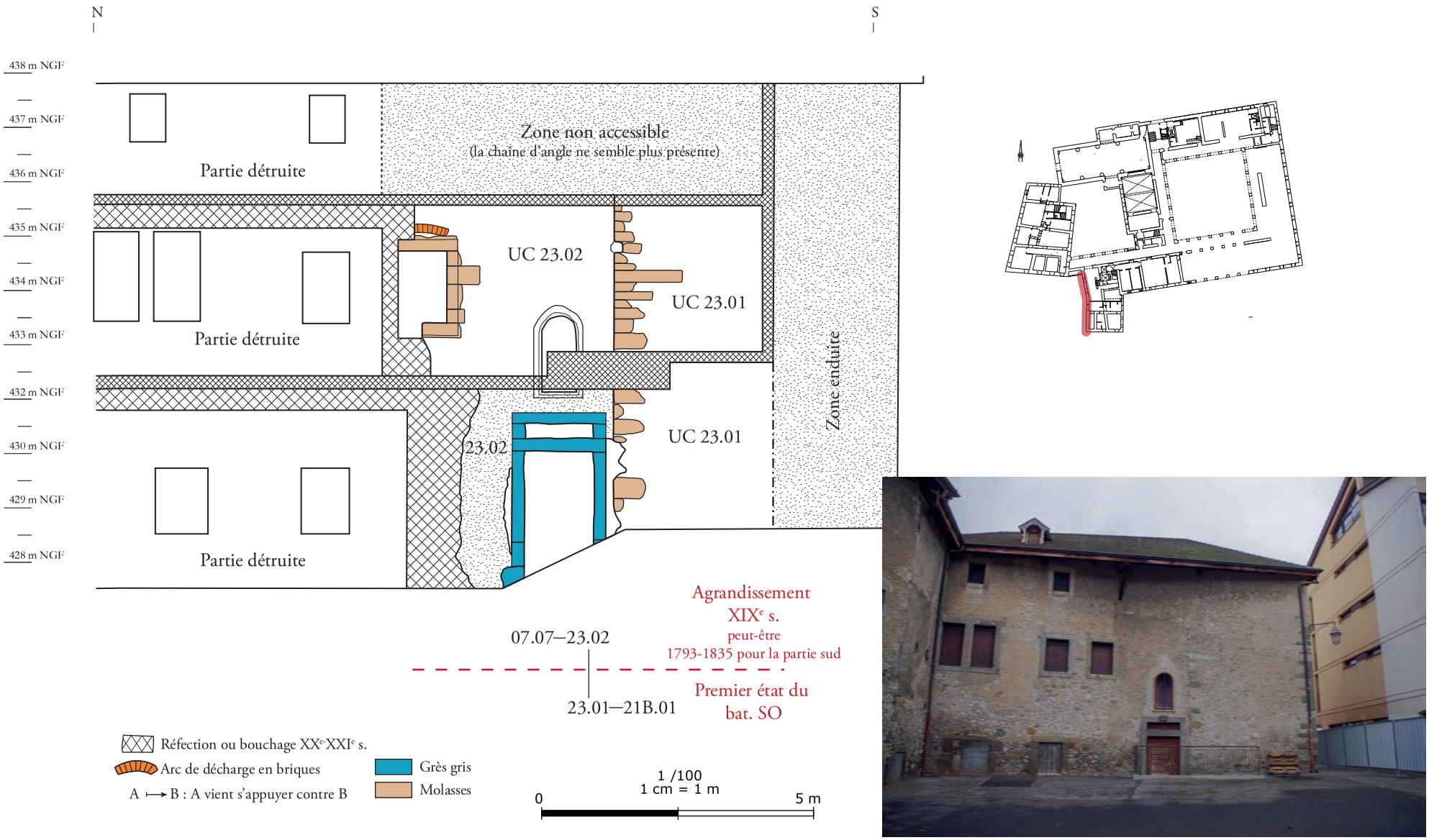

ARCHEODUNUM

Thonon-les-bains (74) - ancien couvent de la Visitation
OA n° 20 12005 - (2016-2018)

Figure 132 : Bâtiment Sud-Ouest, Relevé du mur UM 23, éch. : 1/100e ; Relevé : Quentin Rochet ; DAO : Jessy Crochat

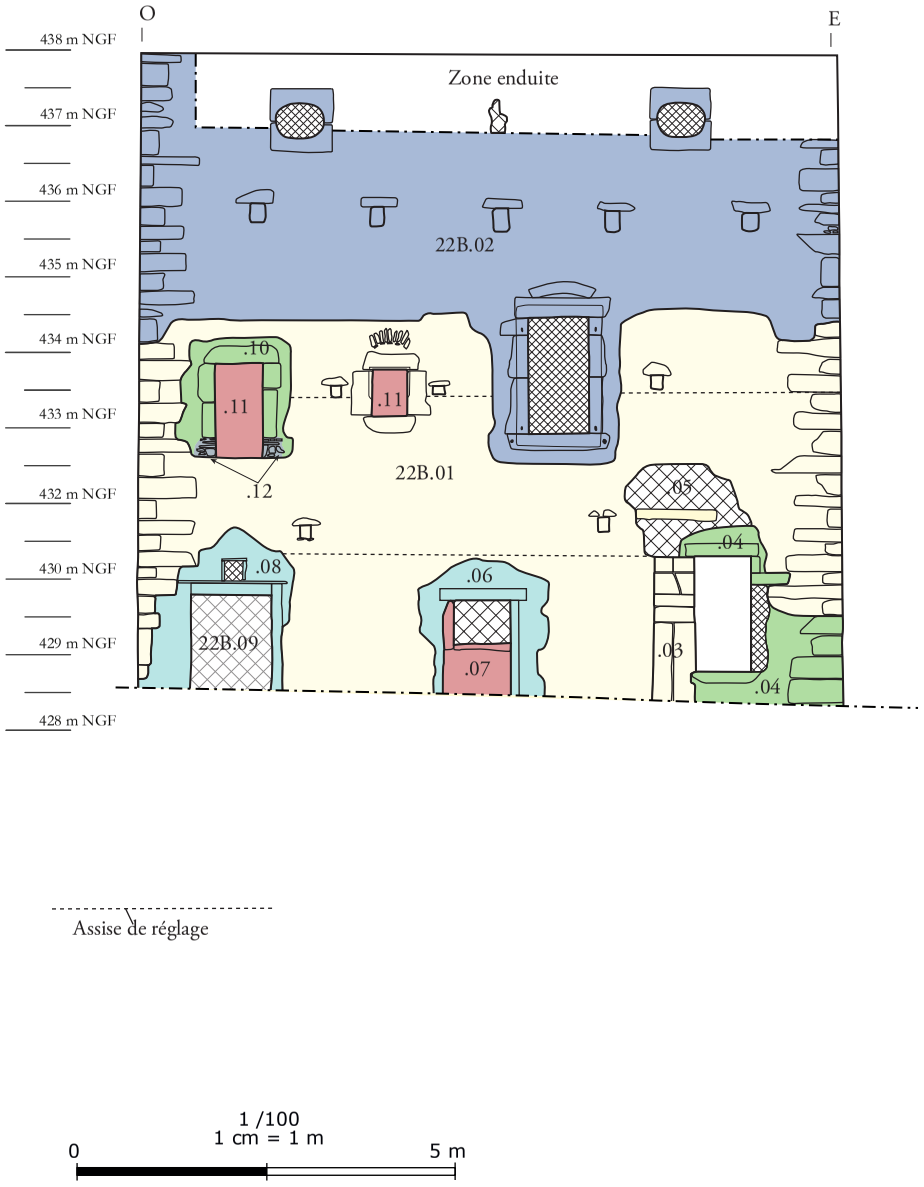

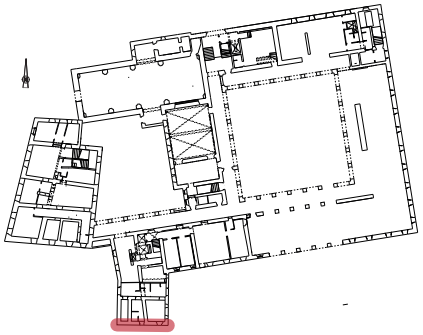

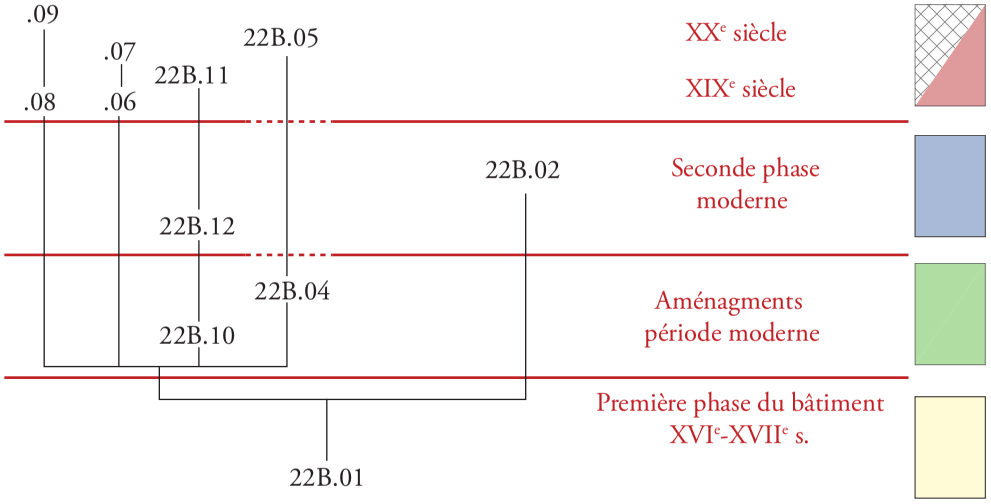

ARCHEODUNUM

Thonon-les-bains (74) - ancien couvent de la Visitation
OA n° 20 12005 - (2016-2018)

Figure 133 : Bâtiment Sud-Ouest, Relevé du mur UM 22, éch. : 1/100e ; Relevé : Camille Collomb ; DAO : Jessy Crochat

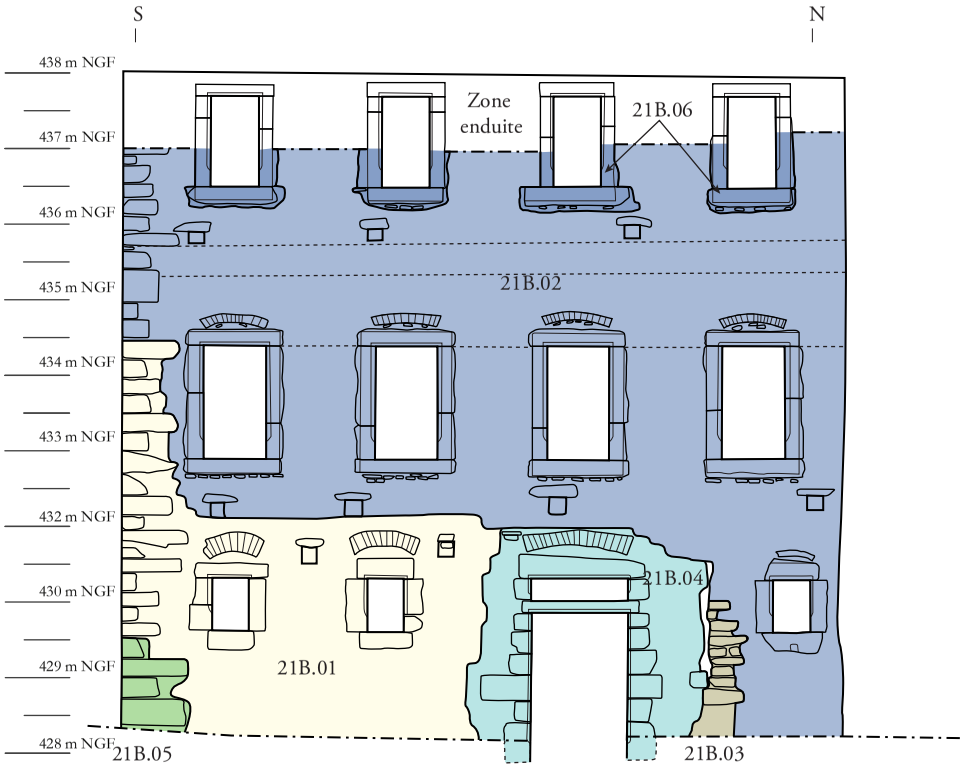

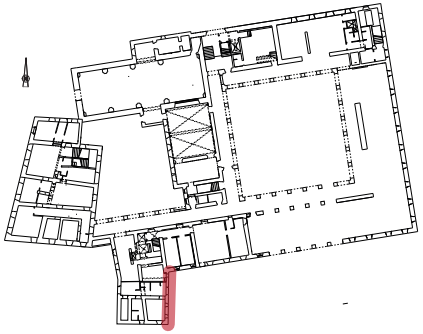

1 /100
1 cm = 1 m
0
5 m

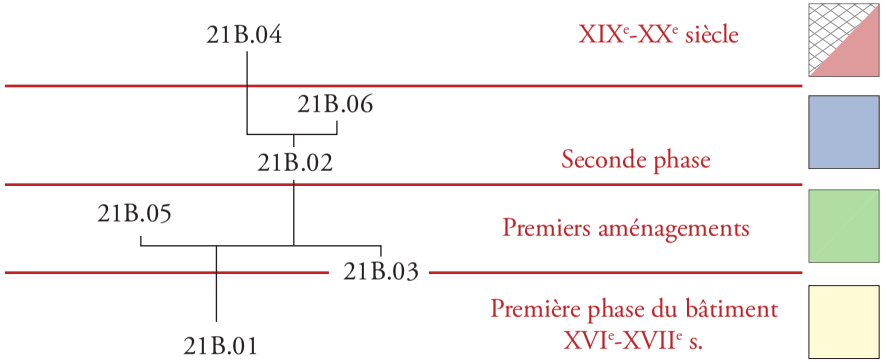

ARCHEODUNUM

Thonon-les-bains (74) - ancien couvent de la Visitation
OA n° 20 12005 - (2016-2018)

Figure 134 : Bâtiment Sud-Ouest, Relevé du mur UM 21, éch. : 1/100e ; Relevé : Camille Collomb ; DAO : Jessy Crochat

A. B. C.

Figure 135 : Bâtiment Sud-Ouest, Premier état du bâtiment, **A.** : Parement et chaînage d'angle de l'UC 23.01 (mur ouest), **B.** : Chaîne d'angle entre l'UC 23.01 (g.) et l'UC 22B.01 (d.), **C.** : Piédroit UC 22B.03 dans le parement UC 22B.01 (reprise 22B.05 au-dessus du piédroit et baie 22B.04 à droite du piédroit) ; hotographiques : Quentin Rochet & Camille Collomb.

A.

B.

C.

ARCHEODUNUM

Thonon-les-bains (74) - ancien couvent de la Visitation
OA n° 20 12005 - (2016-2018)

Figure 136 : Bâtiment Sud-Ouest, Premier état du bâtiment, **A.** : Baie dans le parement UC 22B.01 au premier étage (bouchage 22B.11), **B.** : Baies du rez-de-chaussée dans le parement UC 21B.01 ; **C.** : Détail de l'arc de décharge des baies UC 21B.01 ; Photographiques : Quentin Rochet & Camille Collomb.

A.

B.

C.

ARCHEODUNUM

Thonon-les-bains (74) - ancien couvent de la Visitation
OA n° 20 12005 - (2016-2018)

Figure 137 : Bâtiment Sud-Ouest, Insertions d'ouvertures **A.** : Baie insérée UC 22B.10 au premier étage du mur UM 22 (mur Sud), **B.** : Détail de la partie inférieure de la baie 22B.10, **C.** : Baie et reprise de la chaine d'angle UC 22B.04 au rez-de-chaussée ; Photographiques : Quentin Rochet & Camille Collomb.B.

A.

B.

C.

Figure 138 : Bâtiment Sud-Ouest et articulation avec le bâtiment sud, **A.** : Négatif de linteau dans la chaîne UC 28.01, **B.** : Vestige du seuil de l'UC 28.01, **C.** : porte orientale du rez-de-chaussée de l'UM 24, vu depuis le nord ; Photographiques : Quentin Rochet & Camille Collomb.

A.

B.

ARCHEODUNUM
Thonon-les-bains (74) - ancien couvent de la Visitation
OA n° 20 12005 - (2016-2018)

Figure 139 : Bâtiment Sud-Ouest et articulation avec le bâtiment sud, **A. & B. :** vue du lambeau de maçonnerie UC 21B.03 entre la porte 21B.04 (g.) et le parement 21B.02 (d.) ; Photographiques : Camille Collomb.

A.

B.

C.

ARCHEODUNUM
Thonon-les-bains (74) - ancien couvent de la Visitation
OA n° 20 12005 - (2016-2018)

Figure 140 : Bâtiment Sud-Ouest, **A. :** oculus de l'UC 22B.02 (mur sud), **B.** & **C.** : baies du premier étage de l'UC 21B.02 (mur oriental) ; Photographies Camille Collomb & Quentin Rochet



Figure 141 : (double page) Bâtiment Sud-Ouest, marques lapidaires sur les piédroits des baies du premier étage des UC 21B.02 et 22B.02 ; Photographies Quentin Rochet & Aurélie Devillechaise

A.



B.

C.

Figure 142 : Bâtiment Sud-Ouest, **A.** : vue de l'arche UC 25.02 dans le couloir central du bâtiment, vue depuis l'ouest, **B.** : vue de l'arche UC 44.01 depuis le nord, **C.** : Vue de l'arrachement de l'arche UC 44.01 dans la maçonnerie UC 21A.01 ; Photographies : Quentin Rochet & Camille Collomb.

A.

B.

C.

ARCHEODUNUM
Thonon-les-bains (74) - ancien couvent de la Visitation
OA n° 20 12005 - (2016-2018)

Figure 143 : Bâtiment Sud-Ouest, **A.** : Vue du linteau et de l'arche de la porte UC 21B.04, **B.** : vue du piédroit sud de la porte UC 21B.04, **C.** : Vue de la porte 22B.06 et de son bouchage ; Photographies : Camille Collomb

A.

B.

C.

ARCHEODUNUM
Thonon-les-bains (74) - ancien couvent de la Visitation
OA n° 20 12005 - (2016-2018)

Figure 144 : Bâtiment Sud-Ouest, **A.** : Vue de la porte 22B.08, **B. & C.** : Vue de la fosse de latrine UM 45 dans l'angle des murs UM 22 et UM 23 depuis le nord-est (B.) et depuis le nord (C.) ; Photographies : Quentin Rochet

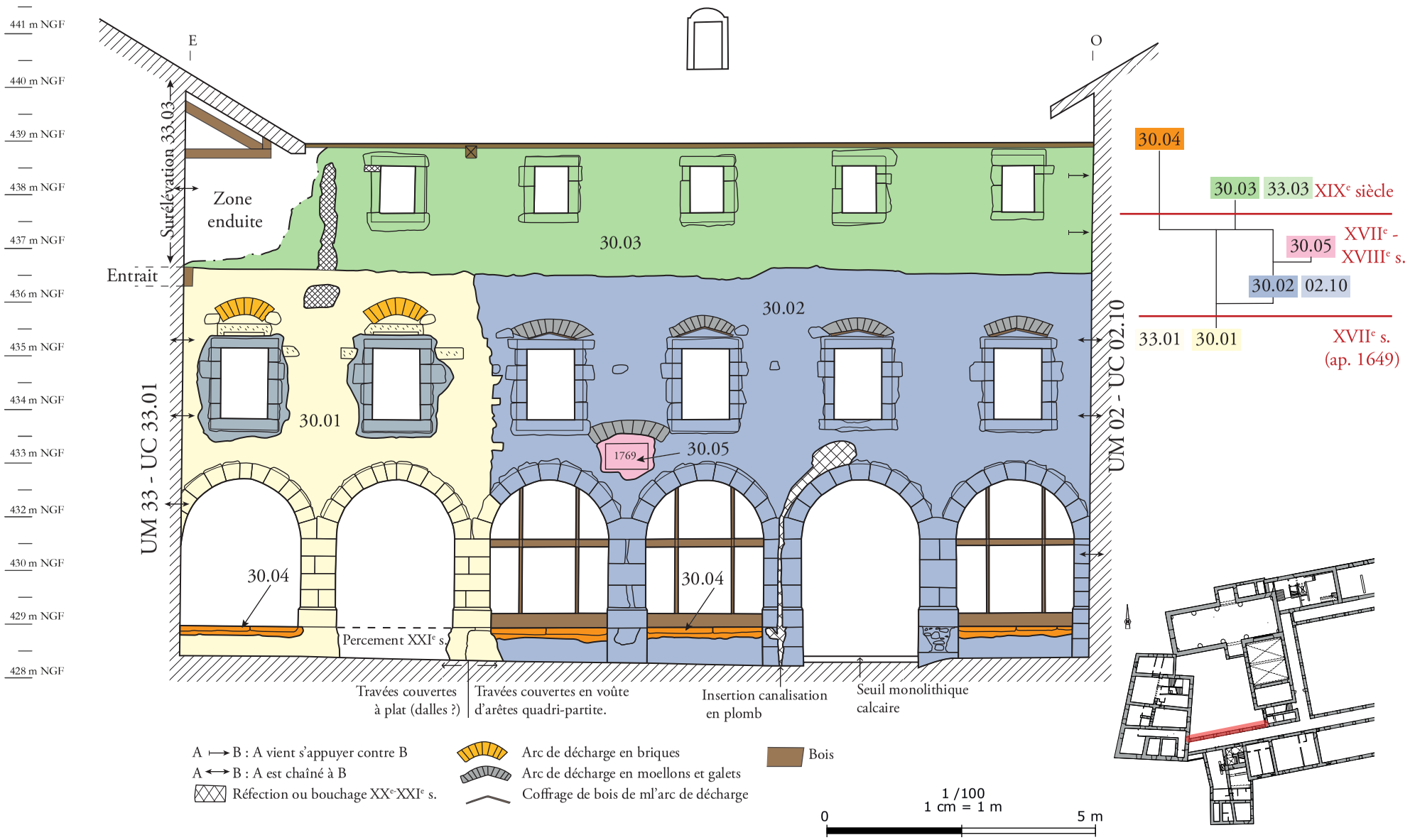

ARCHEODUNUM

Thonon-les-bains (74) - ancien couvent de la Visitation
OA n° 20 12005 - (2016-2018)

Figure 145 : Galerie de la cour des provisions, phasage du mur UM 30, éch. 1/100e ; Relevé : Quentin Rochet ; DAO : Jessy Crochat & Quentin Rochet

A.

B.

Figure 146 : Galerie de la cour des provisions, **A.** : Vue générale avant décrepissage, **B.** : vue de la limite entre l'UC 30.01 (g.) et l'UC 30.02 (d.) au niveau des arcades ; Photographies : Quentin Rochet

A.

B.

C.

ARCHEODUNUM

Thonon-les-bains (74) - ancien couvent de la Visitation
OA n° 20 12005 - (2016-2018)

Figure 147 : Galerie de la cour des provisions, **A.** : détail de la couverture de la galerie au rez-de-chaussée, vue depuis l'est, **B.** : Détail du millésime UC 30.05, **C.** : Détail d'un linteau du premier état UC 30.01 au-dessus d'une baie du second état UC 30.02 ; Photographies : Quentin Rochet

A.

B.

C.

ARCHEODUNUM

Thonon-les-bains (74) - ancien couvent de la Visitation
OA n° 20 12005 - (2016-2018)

Figure 148 : Escalier sud-ouest, Rez-de-chaussée, **A.** : ancienne « façade » occidentale du mur UM 25 (l'accès à la cave est dans l'axe de la photo, le monte-charge à droite), **B.** : Vue du mur de cage UM 27 depuis le sud (mur UM 28 à droite, UM 25 à gauche), **C.** : Vue des placards dans le mur noyau et le mur UM 28 dans le couloir formé par le mur UM 27, vue depuis le sud-ouest ; Photographies : Quentin Rochet

A. B. C.

Figure 149 : Escalier sud-ouest, **A.** : porte au rez-de-chaussée dans l'UM 28, vue de l'ouest, **B.** : Première volée de marche depuis le rez-de-chaussée et niche dans le mur UM 27, **C.** : Vue de l'escalier et de son placard au premier étage, vue depuis le nord ; Photographies : Quentin Rochet

A.

B.

C.

ARCHEODUNUM
Thonon-les-bains (74) - ancien couvent de la Visitation
OA n° 20 12005 - (2016-2018)

Figure 150 : Chapelle du couvent de Thonon, **A.** : Vue de la façade de l'église et son parvis après les travaux, **B.** : La nef et son voutement vu depuis le chœur, **C.** : Détail d'un chapiteau de la nef ; Photographies : Quentin Rochet sauf A. : *Google Street View*.

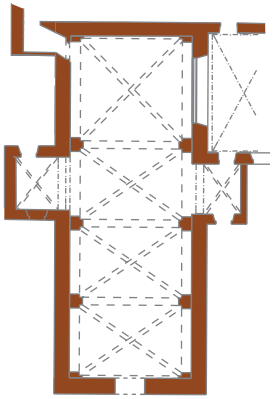

Thonon
fondation 1625-1627
Eglise finie en 1684

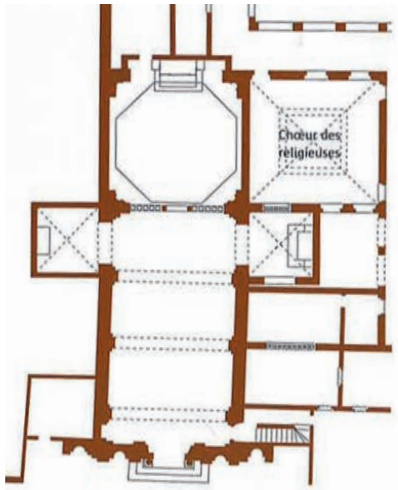

Avignon
fondation 1624
Eglise 1631-1638

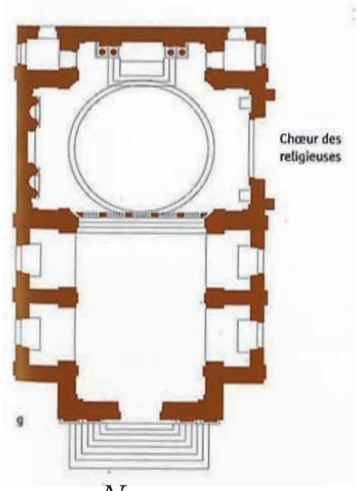

Nevers
fondation 1620
Eglise 1639

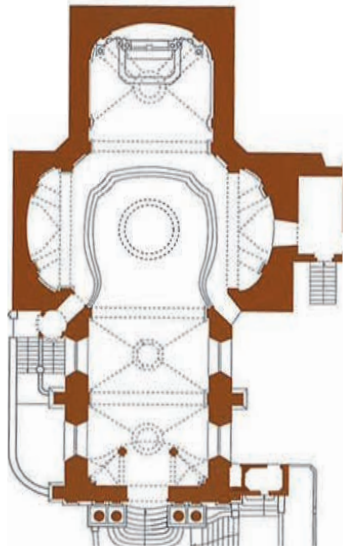

Le Mans
fondation 1634
Eglise 1725-1732

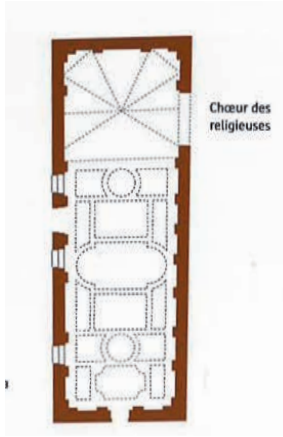

Beaune
fondation 1632
Eglise 1672

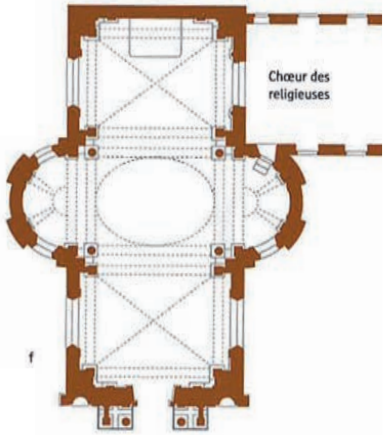

Auxerre
fondation 1659
Eglise début XVIIIe s.

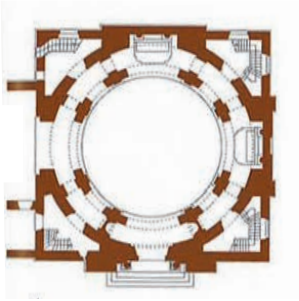

Nancy
fondation 1632
Eglise 1760

1 /500
1 cm = 5 m
0 25 m

ARCHEODUNUM
Thonon-les-bains (74) - ancien couvent de la Visitation
OA n° 20 12005 - (2016-2018)

Figure 151 : Comparaison du plan de la chapelle de Thonon avec celui d'autre église de la Visitation des XVIIe et XVIIIe siècle, éch. 1/500e ;
DAO : Quentin Rochet ; plans sauf Thonon : Lecomte 2013, p.203

A.

B.

C.

Figure 152 : A. : Vue du mur gouttereau sud de l'église sur la cour des provisions, **B.** : Vue du mur sud du bras sud du transept, **C.** : Vue de la chaîne d'angle du mur de Chevet dans le parement de l'UM 40 ; photographies : Quentin Rochet

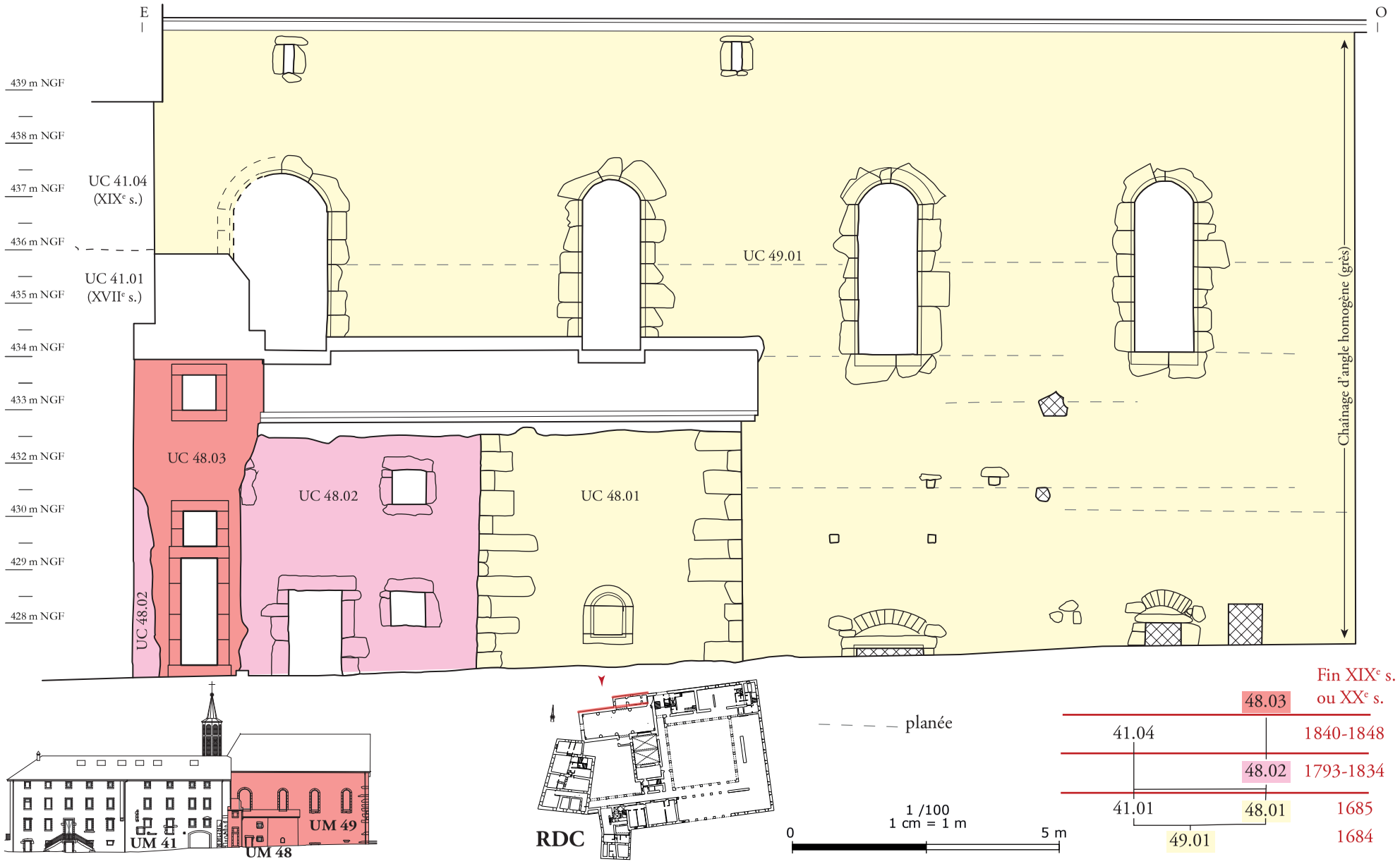

ARCHEODUNUM

Thonon-les-bains (74) - ancien couvent de la Visitation
OA n° 20 12005 - (2016-2018)

Figure 153 : Chapelle, Relevé du mur gouttereau nord UM 49 et du mur UM 48, éch. : 1/100e ; Relevé : Quentin Rochet ; DAO : Jessy Crochat

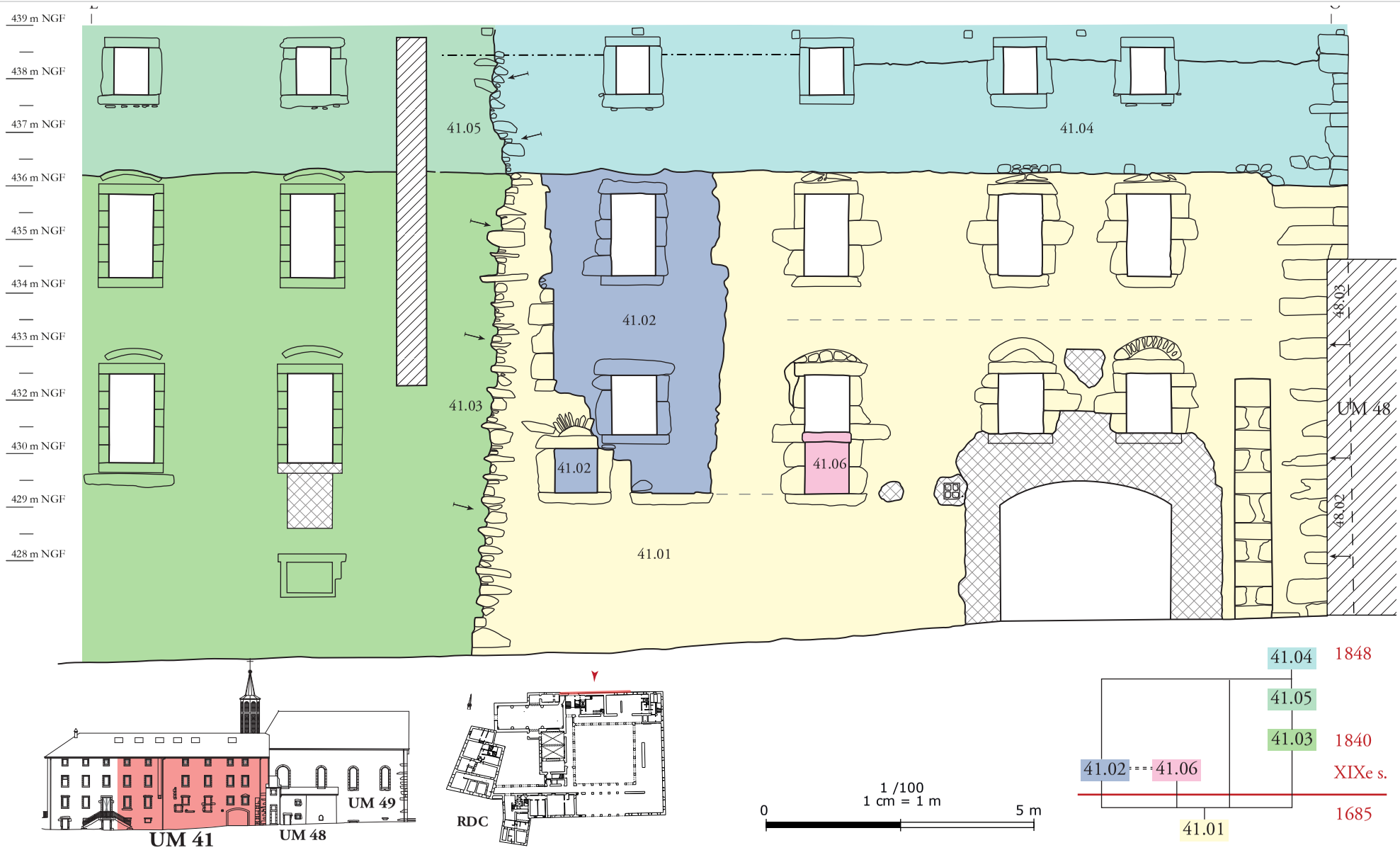

ARCHEODUNUM

Thonon-les-bains (74) - ancien couvent de la Visitation
OA n° 20 12005 - (2016-2018)

Figure 154 : Aile nord, relevé du mur UM 41, éch. : 1/100é ; Relevé : Camille Collomb & Quentin Rochet ; DAO : Jessy Crochat

A.

B.

C.

ARCHEODUNUM

Thonon-les-bains (74) - ancien couvent de la Visitation
OA n° 20 12005 - (2016-2018)

Figure 155 : Aile nord, mur UM 41, **A.** : Vue d'ensemble du mur UM 41 avant décrépissage,
B. : Vue des baies ouest du premier étage UC 41.01, planée/assise de rattrapage en partie supérieure,
C. : Baie du deuxième étage de l'UC 41.01 et limite avec la surélévation UC 41.04 ;
Photographies : Emmanuelle Boissard (A.) & Quentin Rochet (B. & C.)

A. B.

C.

Figure 156 : Aile nord, mur UM 41, **A.** : Baie centrale du rez-de-chaussée UC 41.01 et bouchage UC 41.06, **B.** : Baie de l'escalier UC 41.01 (bas gauche) et bouchage et seconde baie de l'UC 41.02 haut droite), **C.** : Piédroit d'une baie du pallier intermédiaire de l'escalier dans l'UC 41.01 (g.) et bouchage UC 41.02 (d.) ; Photographiques : Quentin Rochet & Camille Collomb

A.

B.

C.

ARCHEODUNUM

Thonon-les-bains (74) - ancien couvent de la Visitation
OA n° 20 12005 - (2016-2018)

Figure 157 : Aile nord, mur de refend UM 42, **A.** : Grande niche dans le parement sud du mur UM 42 dans l'axe de la galerie de l'aile ouest, vue depuis le sud, **B.** : Porte dans le mur UM 42 desservant initialement l'escalier de la sacristie des religieuses, **C.** : galerie du premier étage de l'aile nord vue depuis l'ouest ; Photographiques : Quentin Rochet

A. B. C.

Figure 158 : Aile nord, mur UM 41, **A.** : vue de la limite entre l'UC 41.01 et la surélévation UC 42.02 dans le parement intérieur, **B.** : Limite entre les UC 41.05 (g.) et UC 41.04 (d.), **C.** : Vue d'une baie de l'UC 41.04 ; Photographies : Camille Collomb

A.

B.

C.

Figure 159 : Aile nord/aile est, **A.** : Vue de la niche dans le parement sud du mur UM 42 au niveau de l'aile est, **B.** : Détail de la frise au-dessus du cul de four, **C.** : Détail du monogramme ; Photographies : Quentin Rochet

A.



B.

C.

D.

Figure 160 : vues des travaux sur le bâti : **A.** Pose de la verrière sur le cloître, **B.** : Vue de l'aile Sud après dépose des planchers intermédiaires, **C.** : Bâtiment Sud-Ouest après dépose des planchers du premier et du deuxième étage (la cage d'escalier est à gauche de la photo, le mur UM 22 à droite), **D.** : dépose en cours des niveaux du bâtiment Sud-Ouest, vue du mur de cage UM 25 depuis le nord et le sous-sol ; Photographies : Ville de Thonon, mars 2017

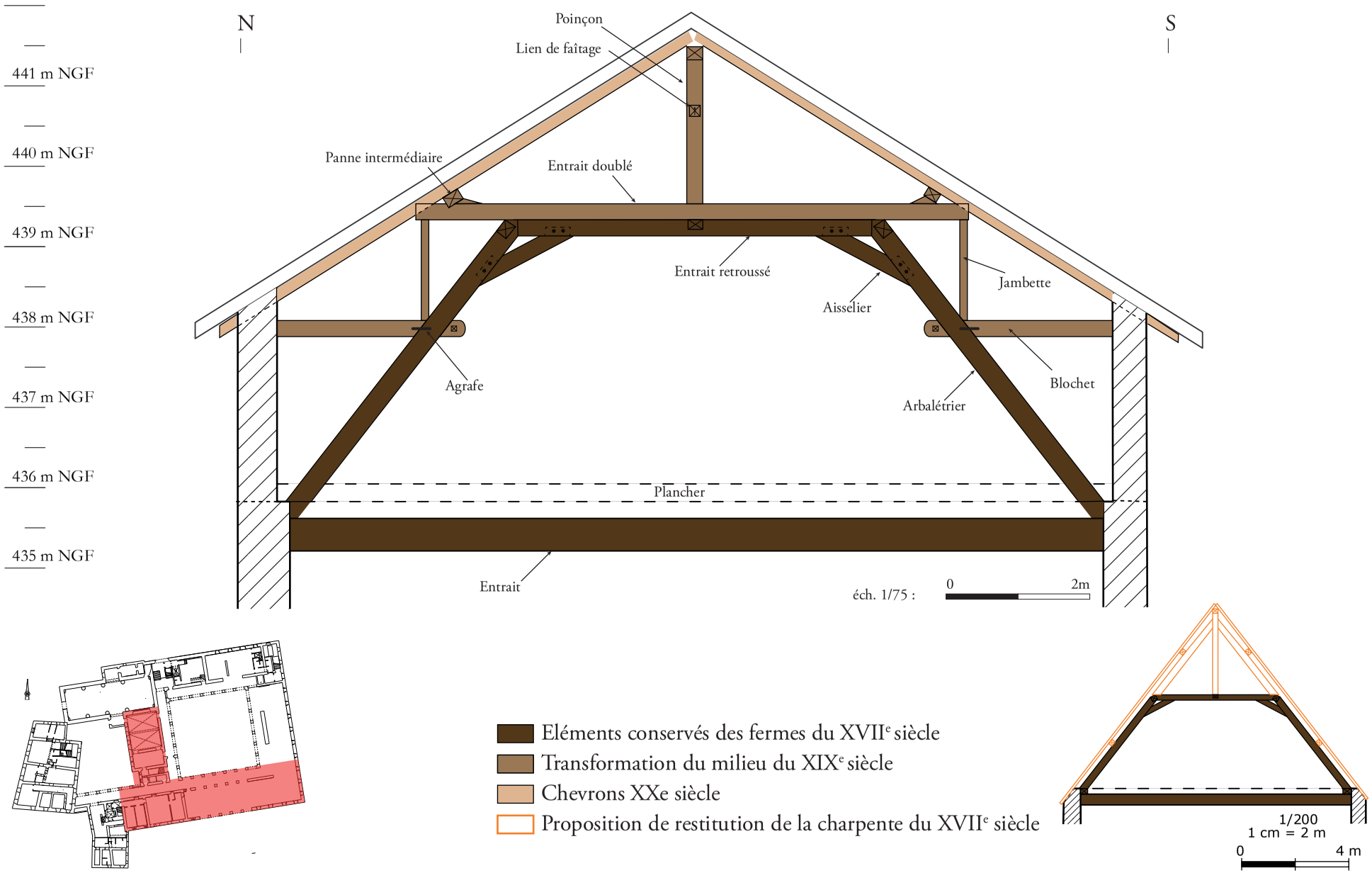

ARCHEODUNUM

Thonon-les-bains (74) - ancien couvent de la Visitation
OA n° 20 12005 - (2016-2018)

Figure 161 : Coupe phasée de la charpente de l'aile sud, éch. 1/75e ; DAO : Quentin Rochet

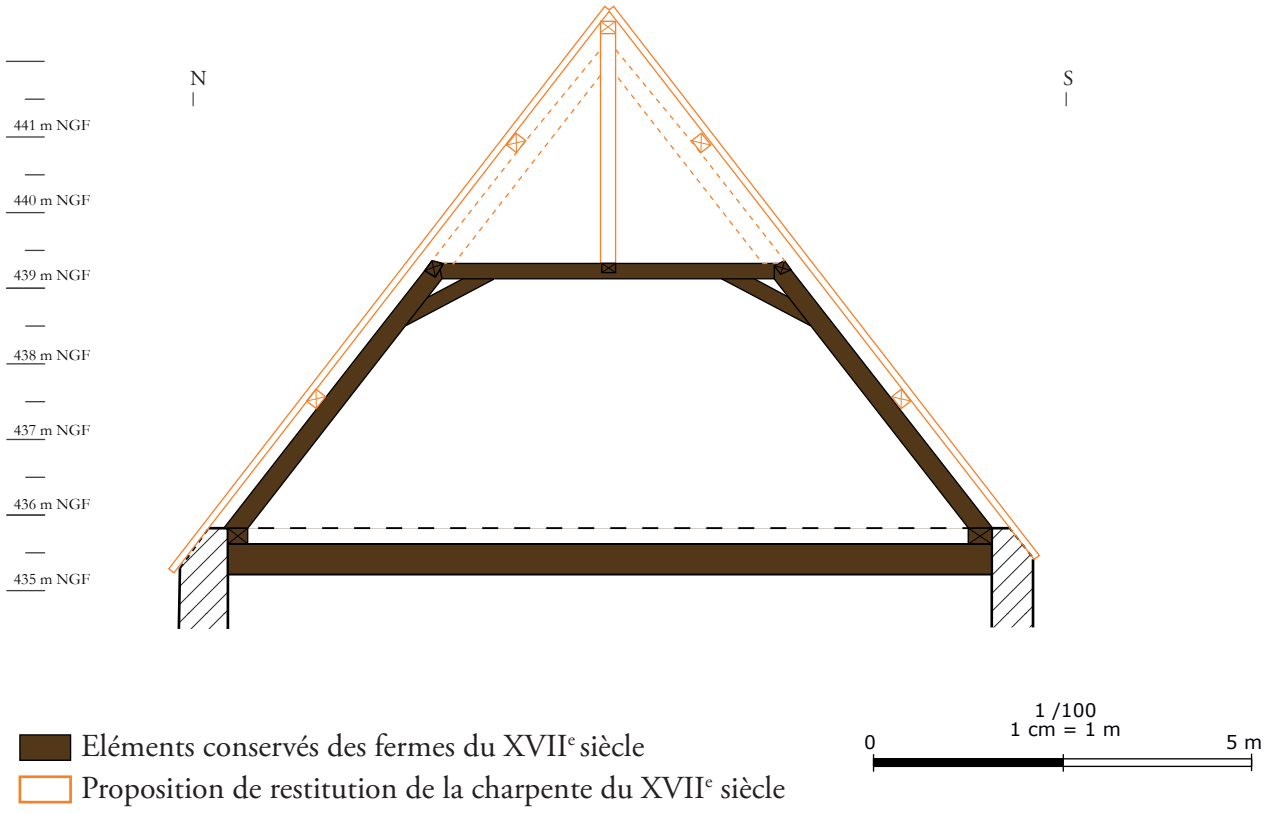

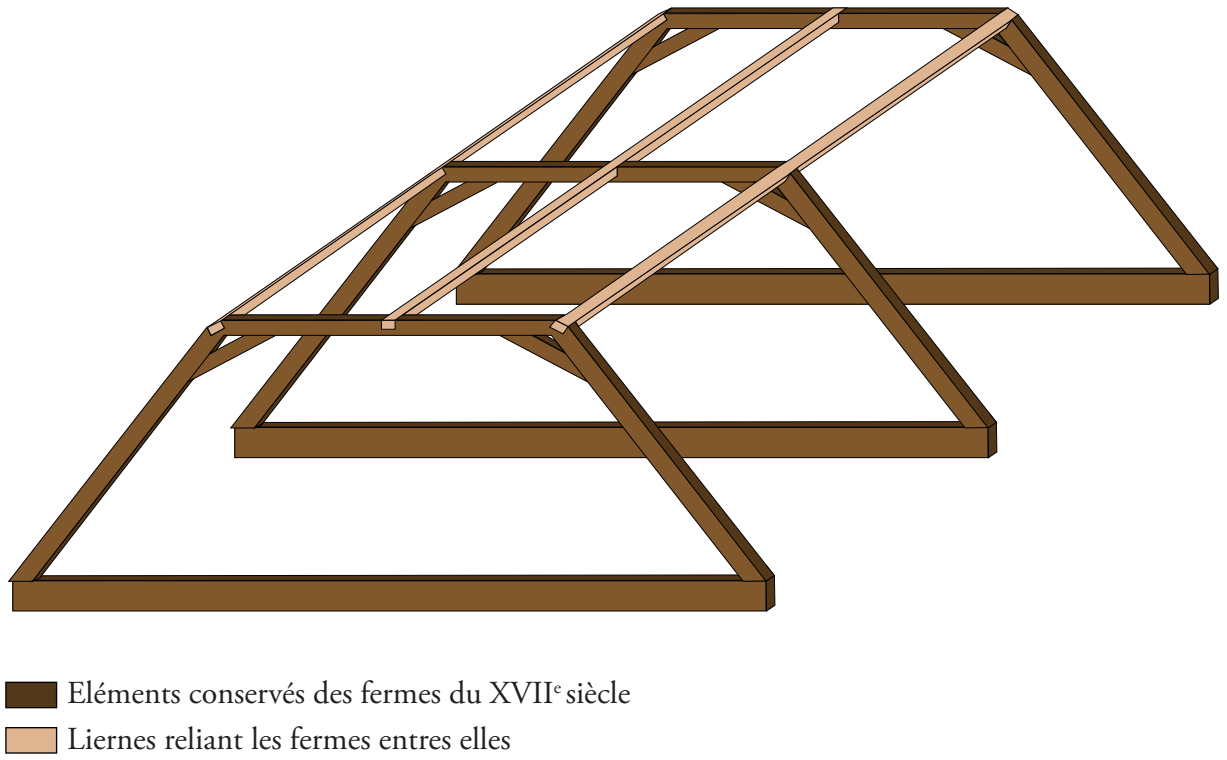

ARCHEODUNUM
Thonon-les-bains (74) - ancien couvent de la Visitation
OA n° 20 12005 - (2016-2018)

Figure 162 : Tentative de restitution de la charpente de l'aile sud, éch. 1/100e et illustration du système de liaison des fermes ; DAO : Quentin Rochet

A.

B.

Figure 163 : A. et B. Vues générale de la charpente de l'aile Ouest
(chœur des religieuses – anciens locaux de l'Académie Chablaisienne) ; Photographies : Quentin Rochet

A.

B.

Figure 164 : A. et B. Vues générale de la charpente de l'aile Sud ; Photographies : Quentin Rochet

A.

B.

Figure 165 : Charpente de l'aile Ouest **A.** : Détail du lien plein entre l'arbalétrier et l'entrait retroussé ; **B.** : Vue de l'assemblage entre les charpentes modernes et contemporaines ; Photographies : Quentin Rochet

A.

B.

ARCHEODUNUM
Thonon-les-bains (74) - ancien couvent de la Visitation
OA n° 20 12005 - (2016-2018)

Figure 166 : Charpente de l'aile Sud **A.** : Vue de la partie orientale de la charpente, ferme située à la jonction de l'aile Est (vue depuis le Nord) ; **B.** : Vue de l'assemblage entre les charpentes modernes et contemporaines ; Photographies : Quentin Rochet

A.

B.

ARCHEODUNUM
Thonon-les-bains (74) - ancien couvent de la Visitation
OA n° 20 12005 - (2016-2018)

Figure 167 : Charpente de l'aile Sud **A.** : Vue de la croupe orientale avec, au premier plan, la charpente du XXe siècle de l'aile orientale ; **B.** : Vue de la ferme orientale et d'une des deux demi-fermes de la croupe orientale ; Photographies : Quentin Rochet

A.

B.

Figure 168 : Charpente de l'aile Ouest **A.** : Vue des traces d'assemblage traversant dans les arbalétriers de la ; **B.** Vue des marques d'assemblages à mi-bois en « biais » dans la face externe des arbalétriers ; Photographies : Quentin Rochet

A.

B.

Figure 169 : Charpente de l'aile sud **A. & B.** : négatif des pannes de la charpente moderne sur les faces externes des arbalétriers et **A. seulement** : négatifs de liens entre l'arbalétrier et la panne ; Photographies : Quentin Rochet

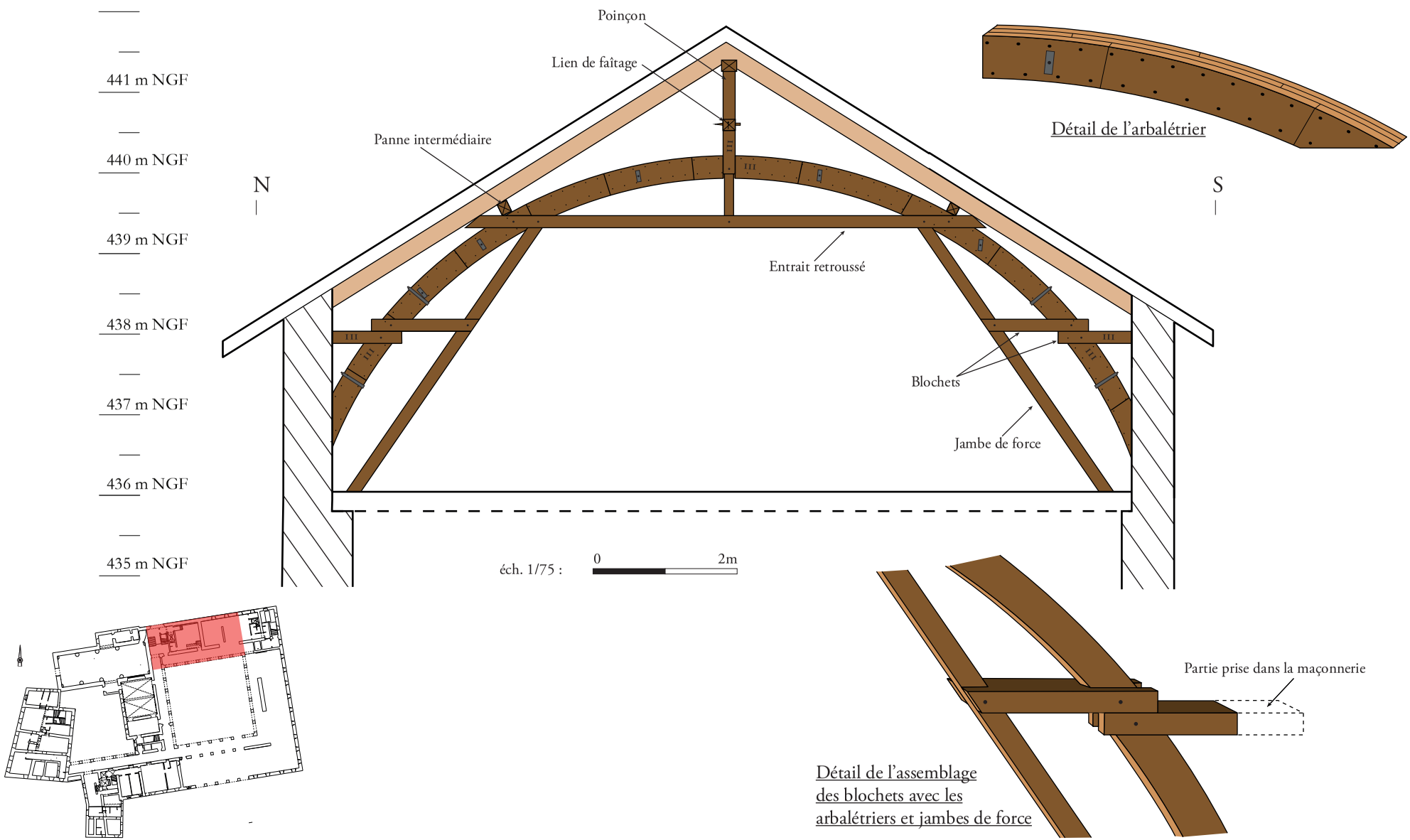

ARCHEODUNUM

Thonon-les-bains (74) - ancien couvent de la Visitation
OA n° 20 12005 - (2016-2018)

Figure 170 : Coupe de synthèse d'une ferme de la charpente de l'aile nord, éch. 1/75e et détails des systèmes d'assemblage des bois ; DAO : Quentin Rochet

A.

B.

C.

Figure 171 : Vues d'ensemble de la charpente de l'aile nord ; Photographies : Aurélie Devillechaise

A.

B.

Figure 172 : Charpente de l'aile nord **A.** Détail de l'arbalétrier et **B.** Détail des blochets entre la jambe de force, l'arbalétrier et le mur ; Photographies : Aurélie Devillechaise

A.

B.

Figure 173 : Charpente de l'aile nord, Détails du poinçon ; Photographies : Aurélie Devillechaise

A.

B.

A.

B.

Figure 174 : (double page) Charpente de l'aile nord, numérotation des pièces et des fermes, de I à IIII ; Photographies : Aurélie Devillechaise

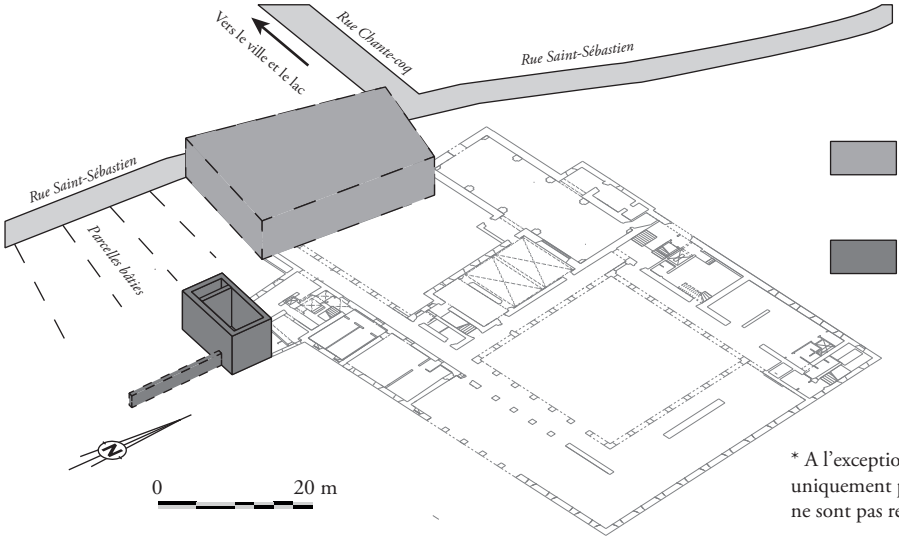

1633-1637 : Plusieurs bâtiment préexistent à l'arrivée des religieuses :

un ensemble* de maisons et granges sur rue où elles s'installent en premier lieu

un bâtiment sud-ouest de petite dimension

* A l'exception de ce bâtiment, les autres constructions connues uniquement par les sources (maisons, dépendances, clôtures, etc.) ne sont pas représentées sur les restitutions de cette double page.

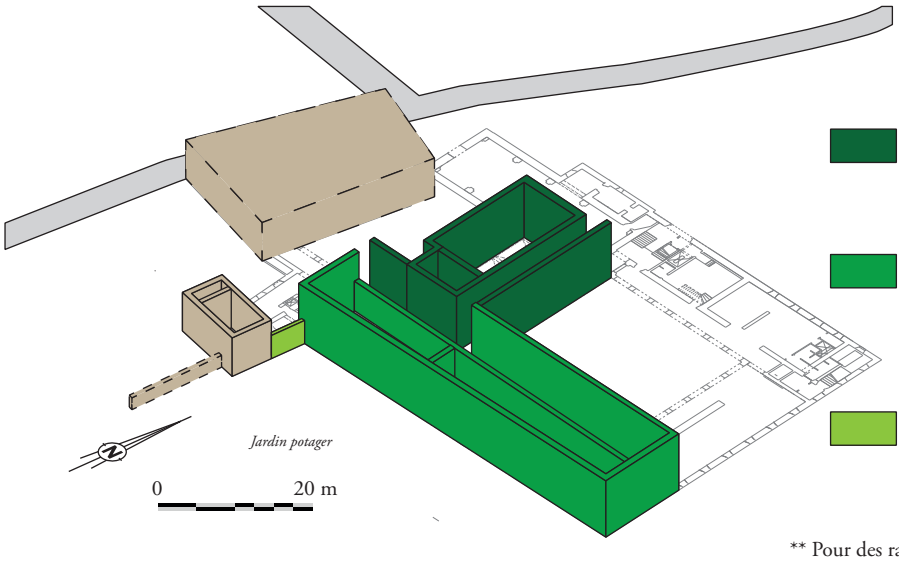

1649 : Construction de l'aile ouest** comprenant le choeur des religieuses depuis l'escalier central

1657 : Fin du chantier de l'aile sud et de la galerie sud

1676 ? : Premiers aménagements du bâtiment sud-ouest

** Pour des raisons de lisibilité les murs de refends des différents bâtiments ne sont tous pas représentés

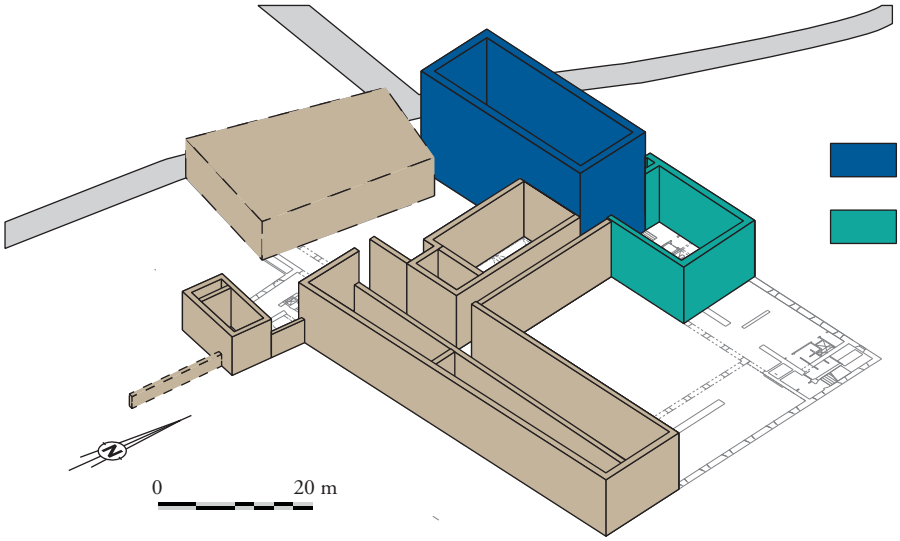

1666 à 1684 : Construction de l'église

1685 : Construction de l'aile Nord

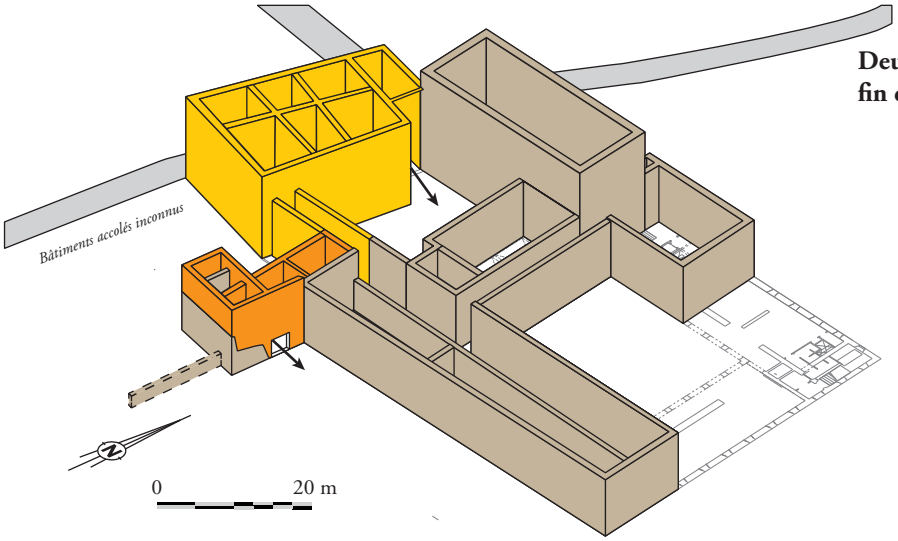

Deux chantiers
fin du XVIIe s. - première moitié du XVIIIe s.

Transformation du bâtiment S-O
et création de l'escalier S-O

Reconstruction du bâtiment ouest
et des dernières travées de la galerie

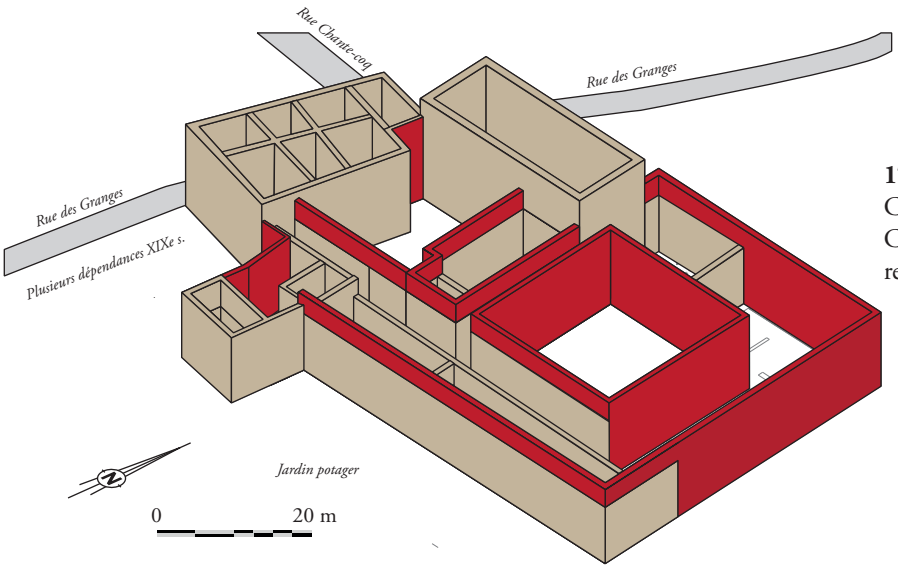

1793 - XIXe siècle (années 1840 maj.)
Chantier d'agrandissement et de surélévation
Création de la voute du le choeur des religieuses
Déplacement des circulations
et de la clôture dans le bat. O
Fermeture de la cour S-O

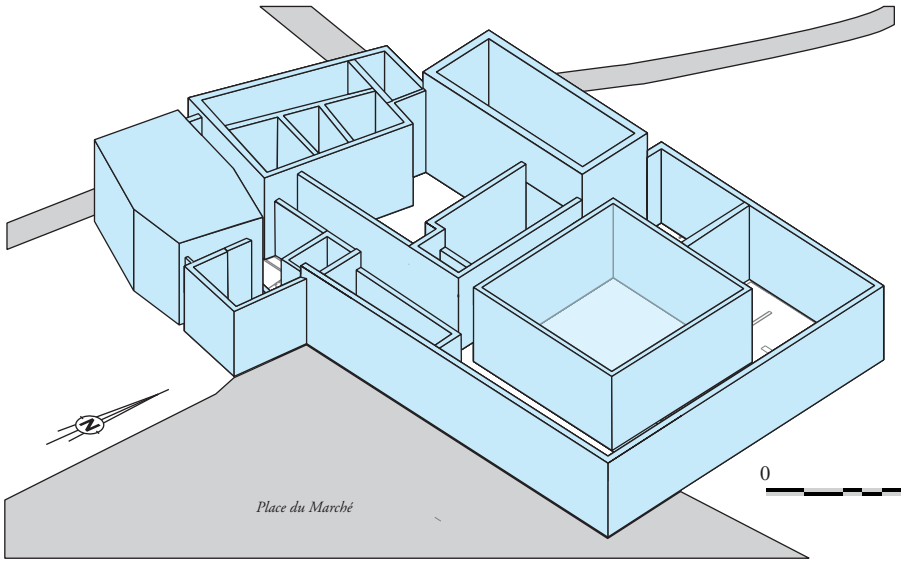

La Visitation au début du XXIe s.
Modification des aménagements intérieurs
disparition d'une partie des refends
Création de l'auditorium
Création de la verrière sur le cloître
etc.

Figure 175 : (double page) Restitution axonométrique des principales phases de construction du couvent de la Visitation de Thonon-les-Bains, vue depuis le Sud-Est ; DAO : Quentin Rochet

2

Textes, figures et sondages

› *Sondages*

LISTE DES SONDAGES

Sondage G001 : Photo-relevé de l'UM 01 - R-1 - parement Est, échelle 1/20e ; documentation Quentin Rochet, DAO : Q. Rochet

Sondage G002 : Photo-relevé de l'UM 04 -parement sud / UM 08 parement ouest - R-1, échelle 1/20e ; documentation Quentin Rochet, DAO : Q. Rochet

Sondage G003 : Photo-relevé de l'UM 04 - parement sud / UM 02 parement ouest / UM 11 parement nord - R-1, échelle 1/20e ; documentation Quentin Rochet, DAO : Q. Rochet

Sondage G004 : Photo-relevé de l'UM 05 - parement sud / UM 02 parement ouest / UM 6 parement nord - R-1, échelle 1/20e ; documentation Quentin Rochet, DAO : Q. Rochet

Sondage G003 : Photo-relevé de l'UM 06 - sondage dans la niche du parement nord - R-1, échelle 1/20e ; documentation Quentin Rochet, DAO : Q. Rochet

Sondage G006 : Photo-relevé de l'UM 13 - parement est / UM 12 - parement sud - RDC (Salle A) , échelle 1/20e ; documentation Quentin Rochet, DAO : Q. Rochet

Sondage G007 : Photo-relevé de l'UM 05 - parement nord - linteau porte - R+1, échelle 1/20e ; documentation Quentin Rochet, DAO : Q. Rochet

Sondage G008 : Photo-relevé de l'UM05 - parement sud - linteau porte - R+1, échelle 1/20e ; documentation Quentin Rochet, DAO : Q. Rochet

Sondage G009 : Photo-relevé de l'UM 08 - parement est / UM 12 - parement sud - RDC (salle B), échelle 1/20e ; documentation Quentin Rochet, DAO : Q. Rochet

Sondage G010 : Photo-relevé de l'UM 12 - parement nord - RDC (couloir), échelle 1/20e ; documentation Quentin Rochet, DAO : Q. Rochet

Sondage G011 : Photo-relevé de l'UM 06 - parement sud - RDC (couloir) - en regard de G010, échelle 1/20e ; documentation Quentin Rochet, DAO : Q. Rochet

Sondage G012 : Photo-relevé de l'UM 01 - parement est / UM7 - parement nord - RDC (salle C), échelle 1/20e ; documentation Quentin Rochet, DAO : Q. Rochet

Sondage G013 : Photo-relevé de l'UM 05 - parement nord / UM 01 - parement Est / UM 04 - parement sud - RDC (Salle F), échelle 1/20e ; documentation Quentin Rochet, DAO : Q. Rochet

Sondage G014 : Photo-relevé de l'UM 05 - parement sud - RDC (salle E), échelle 1/20e ; documentation Quentin Rochet, DAO : Q. Rochet

Sondage G015 : Photo-relevé de l'UM 22 - parement nord (interieur) - R+1, échelle 1/20e ; documentation Quentin Rochet, DAO : Q. Rochet

Sondage G016 : Photo-relevé de l'UM 22 - parement nord (interieur) - R+1, échelle 1/20e ; documentation Quentin Rochet, DAO : Q. Rochet

Sondage G017 : Photo-relevé de l'UM 04 - parement nord - RDC (salle I), échelle 1/20e ; documentation Aurélie Devillechaise, DAO : Q. Rochet

Sondage G018 : Photo-relevé de l'UM 04 - parement nord - RDC (salle I), échelle 1/20e ; documentation Aurélie Devillechaise, DAO : Q. Rochet

Sondage G019 : Photo-relevé de l'UM 03 - parement sud - RDC (salle I et H), échelle 1/20e ; documentation Aurélie Devillechaise, DAO : Q. Rochet

Sondage G020 : Photo-relevé de l'UM 16 - parement ouest, échelle 1/20e ; documentation Aurélie Devillechaise, DAO : Q. Rochet

Sondage G021 : Photo-relevé de l'UM 08 - parement est - RDC (salle D) - «tour», échelle 1/20e ; documentation Aurélie Devillechaise, DAO : Q. Rochet

Sondage G022 : Photo-relevé de l'UM 08 - parement est - RDC (salle D) - «parloir», échelle 1/20e ; documentation Aurélie Devillechaise, DAO : Q. Rochet

Sondage G023 : Photo-relevé de l'UM 08 - parement est / UM 5 parement sud - RDC (salle D) - «parloir», échelle 1/20e ; documentation Aurélie Devillechaise, DAO : Q. Rochet

Sondage G024 : Photo-relevé de l'UM 03 - parement sud / UM - 16 - parement ouest - R+1, échelle 1/20e ; documentation Aurélie Devillechaise, DAO : Q. Rochet

Sondage G025 : Photo-relevé de l'UM 16 - parement ouest - R+2, échelle 1/20e ; documentation Aurélie Devillechaise, DAO : Q. Rochet

Sondage G026 : Photo-relevé de l'UM 01 parement est / UM 06 parement sud - R+1, échelle 1/10e ; documentation Quentin Rochet, DAO : Q. Rochet

Sondage G027 : Photo-relevé de l'UM 32 - parement nord - RDC (accès chœur), échelle 1/10e ; documentation Quentin Rochet, DAO : Q. Rochet

Sondage G028 : Photo-relevé de l'UM 08 - parement ouest - R+1 - «tour», échelle 1/10e & 1/20e ; documentation Quentin Rochet, DAO : Q. Rochet

Sondage G029 : Photo-relevé de l'UM 40 - parement est - RDC - R+1, échelle 1/20e ; documentation Aurélie Devillechaise, DAO : Q. Rochet

Sondage G030 : Photo-relevé de l'UM 40 - parement est - R+2, échelle 1/20e ; documentation Aurélie Devillechaise, DAO : Q. Rochet

Sondage G031 : Photo-relevé de l'UM 42 - parement sud - RDC, échelle 1/20e ; documentation Aurélie Devillechaise, DAO : Q. Rochet

Sondage G032 : Photo-relevé de l'UM 42 - parement nord et UM 43 - parement est - RDC, échelle 1/10e ; documentation Aurélie Devillechaise, DAO : Q. Rochet

Sondage G033 : Photo-relevé de l'UM 43 - parement ouest - RDC (niche & placard), échelle s. e. ; documentation Aurélie Devillechaise, DAO : Q. Rochet

Sondage G034 : Photo-relevé de l'UM 34 - parement nord - RDC (galerie de la cour des provisions), échelle 1/10e ; documentation Quentin Rochet, DAO : Q. Rochet

Sondage G035 : Photo-relevé de l'UM 28 et UM 21 - parement ouest - RDC , échelle 1/20e ; documentation Aurélie Devillechaise, DAO : Q. Rochet

Sondage G036 : Photo-relevé de l'UM 28 et UM 21 - parement ouest - R+1, échelle 1/20e ; documentation Aurélie Devillechaise, DAO : Q. Rochet

Sondage G037 : Photo-relevé de l'UM 24 - parement nord - R+1, échelle 1/20e ; documentation Aurélie Devillechaise, DAO : Q. Rochet

Sondage G038 : Photo-relevé de l'UM 27 - parement sud - R+1, échelle 1/20e ; documentation Aurélie Devillechaise, DAO : Q. Rochet

Sondage G039 : Photo-relevé de l'UM 26 et UM 24 - parement ouest - RDC, échelle 1/10e ; documentation Quentin Rochet, DAO : Q. Rochet

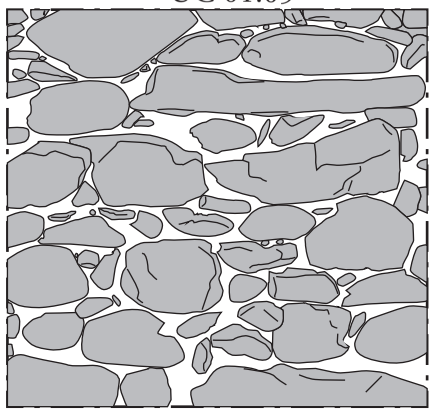

1/20
1 cm = 20 cm
0 40 cm

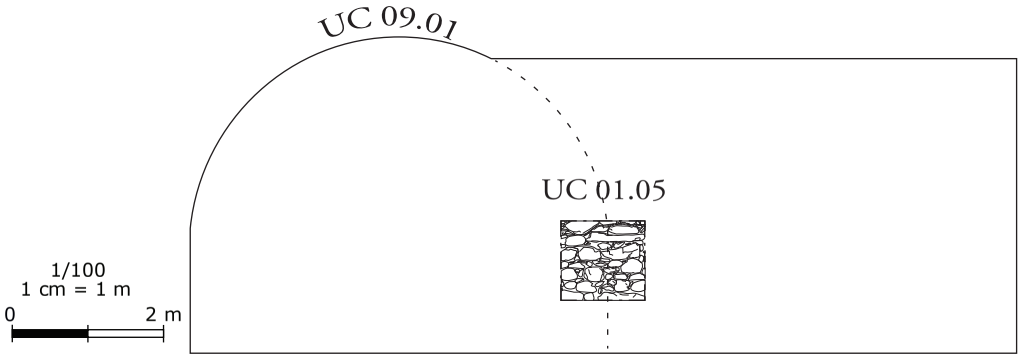

1/100
1 cm = 1 m
0 2 m

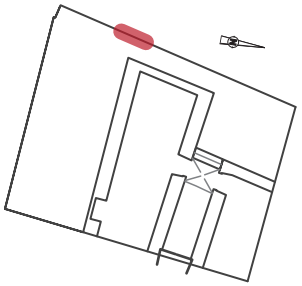

ARCHEODUNUM
Thonon-les-bains (74) - ancien couvent de la Visitation
OA n° 20 12005 - (2016-2018)

Sondage G001 : Photo-relevé de l'UM 01 - R-1 - parement Est, échelle 1/20e ; documentation Quentin Rochet, DAO : Q. Rochet

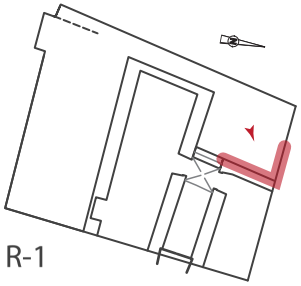

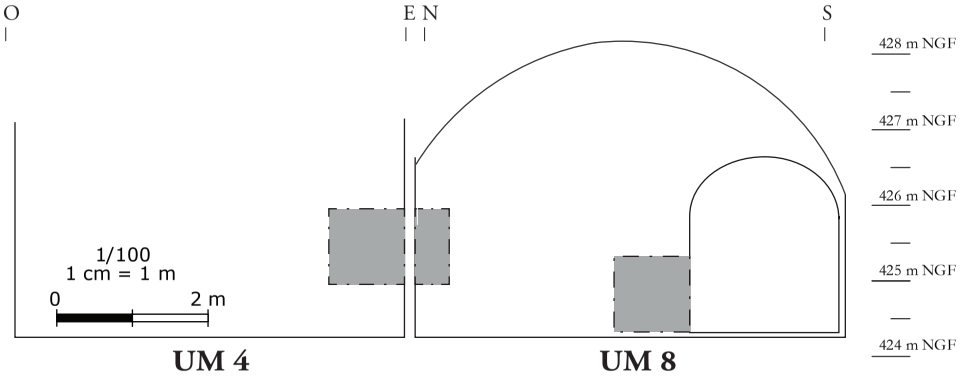

ARCHEODUNUM

Thonon-les-bains (74) - ancien couvent de la Visitation
OA n° 20 12005 - (2016-2018)

Sondage G002 : Photo-relevé de l'UM 04 -parement sud / UM 08 parement ouest - R-1, échelle 1/20e ; documentation Quentin Rochet, DAO : Q. Rochet



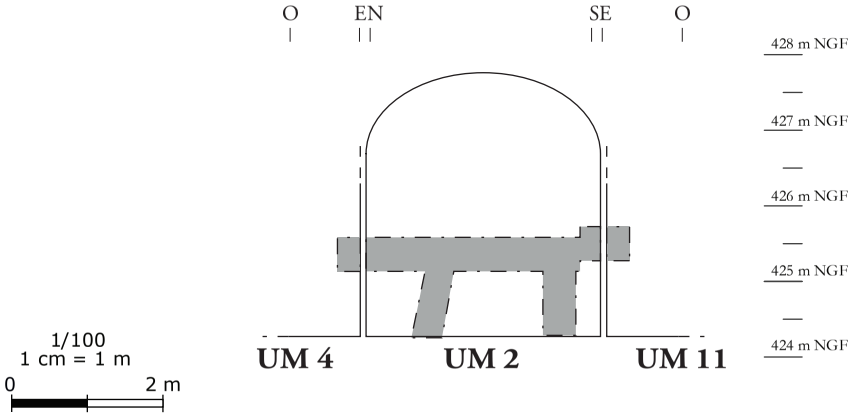

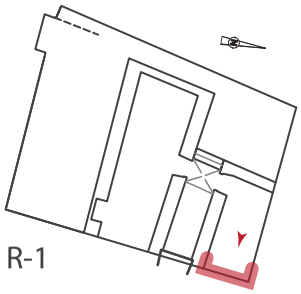

ARCHEODUNUM

Thonon-les-bains (74) - ancien couvent de la Visitation
OA n° 20 12005 - (2016-2018)

Sondage G003 : Photo-relevé de l'UM 04 - parement sud / UM 02 parement ouest / UM 11 parement nord - R-1, échelle 1/20e ; documentation Quentin Rochet, DAO : Q. Rochet

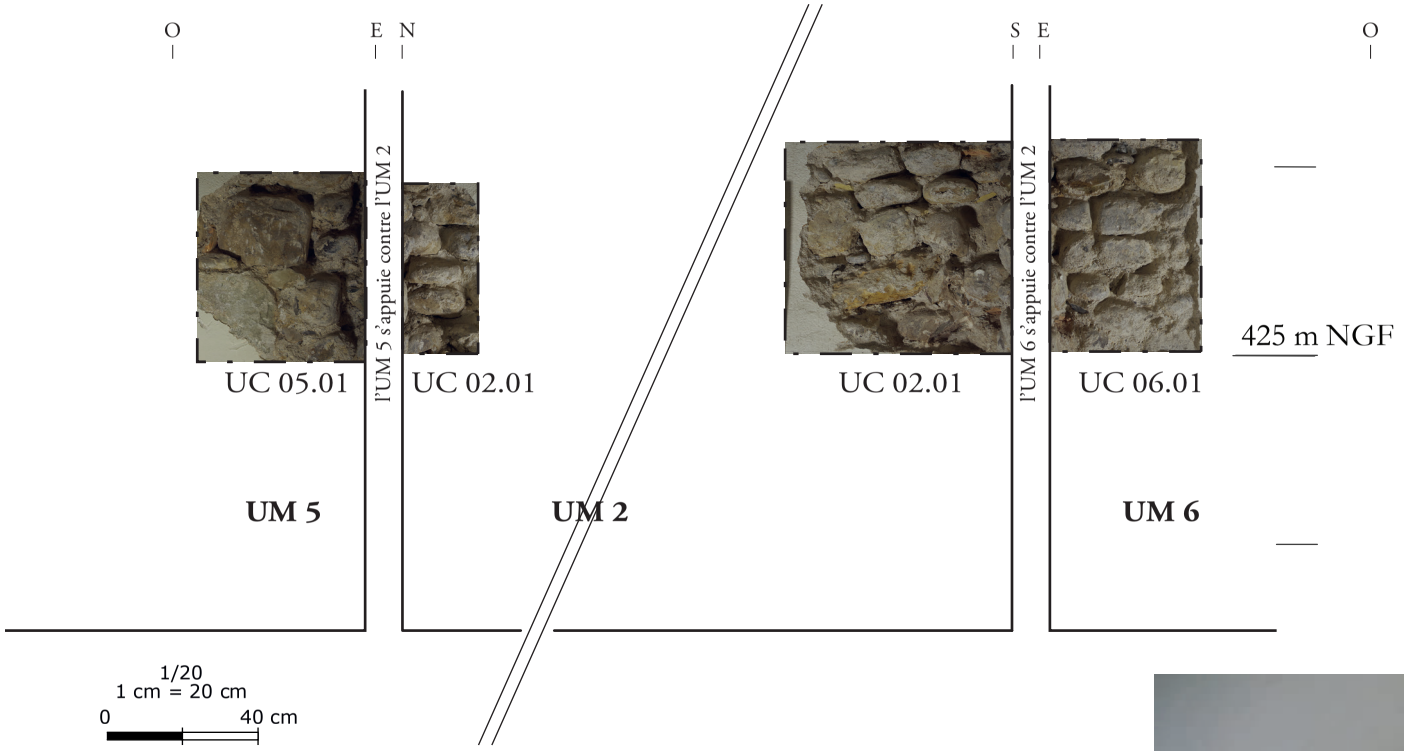

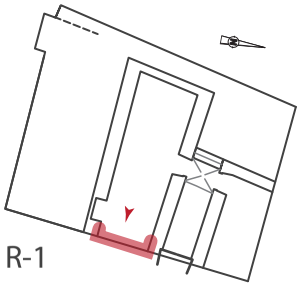

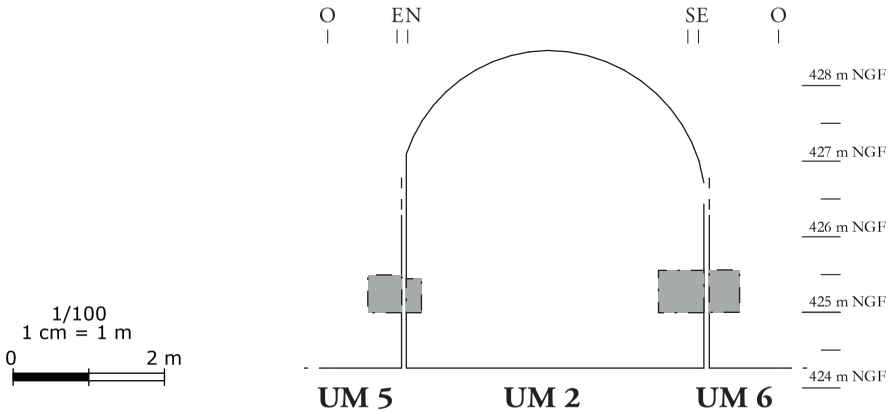

ARCHEODUNUM

Thonon-les-bains (74) - ancien couvent de la Visitation
OA n° 20 12005 - (2016-2018)

Sondage G004 : Photo-relevé de l'UM 05 - parement sud / UM 02 parement ouest / UM 6 parement nord - R-1, échelle 1/20e ; documentation Quentin Rochet, DAO : Q. Rochet

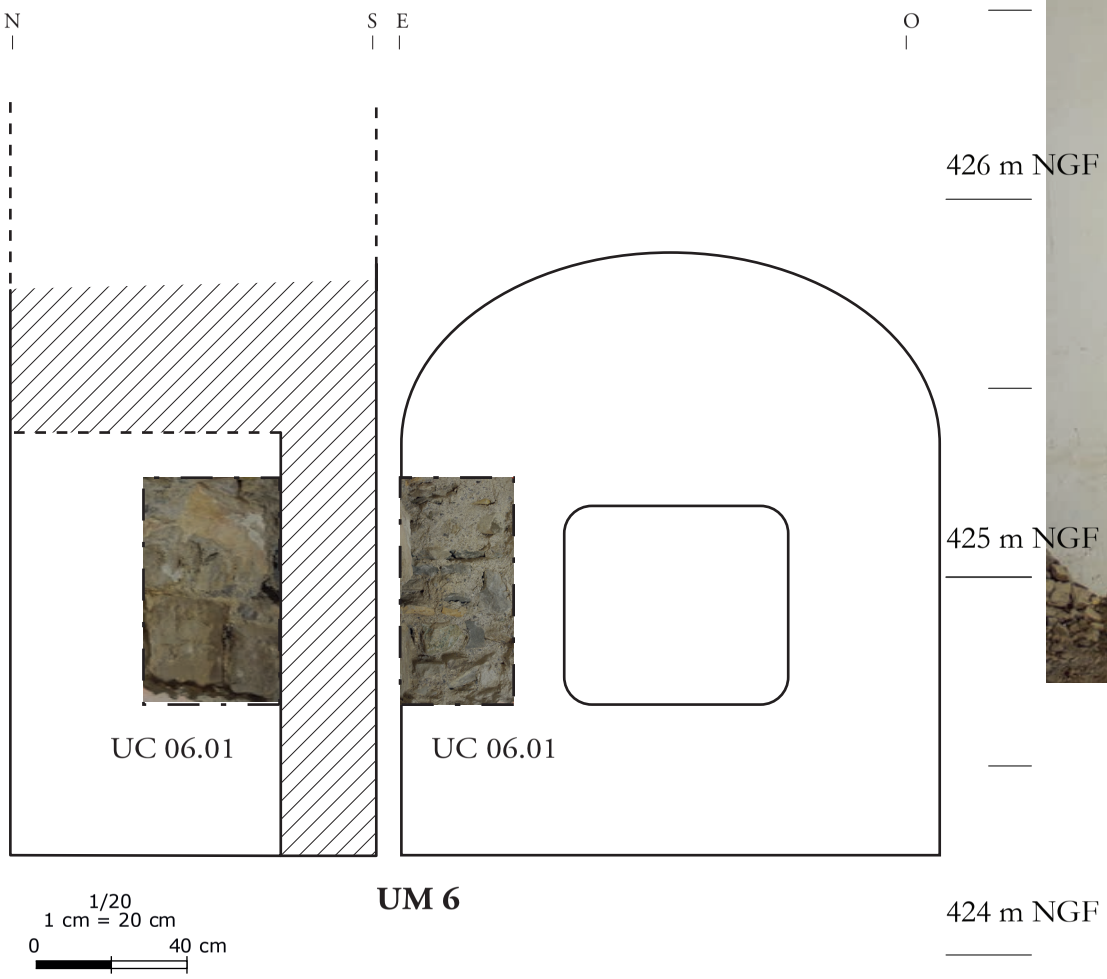

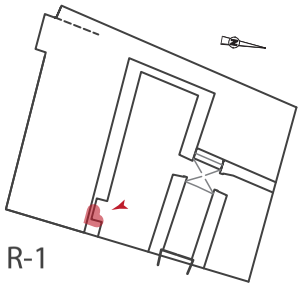

Sondage G003 : Photo-relevé de l'UM 06 - sondage dans la niche du parement nord - R-1, échelle 1/20e ; documentation Quentin Rochet, DAO : Q. Rochet

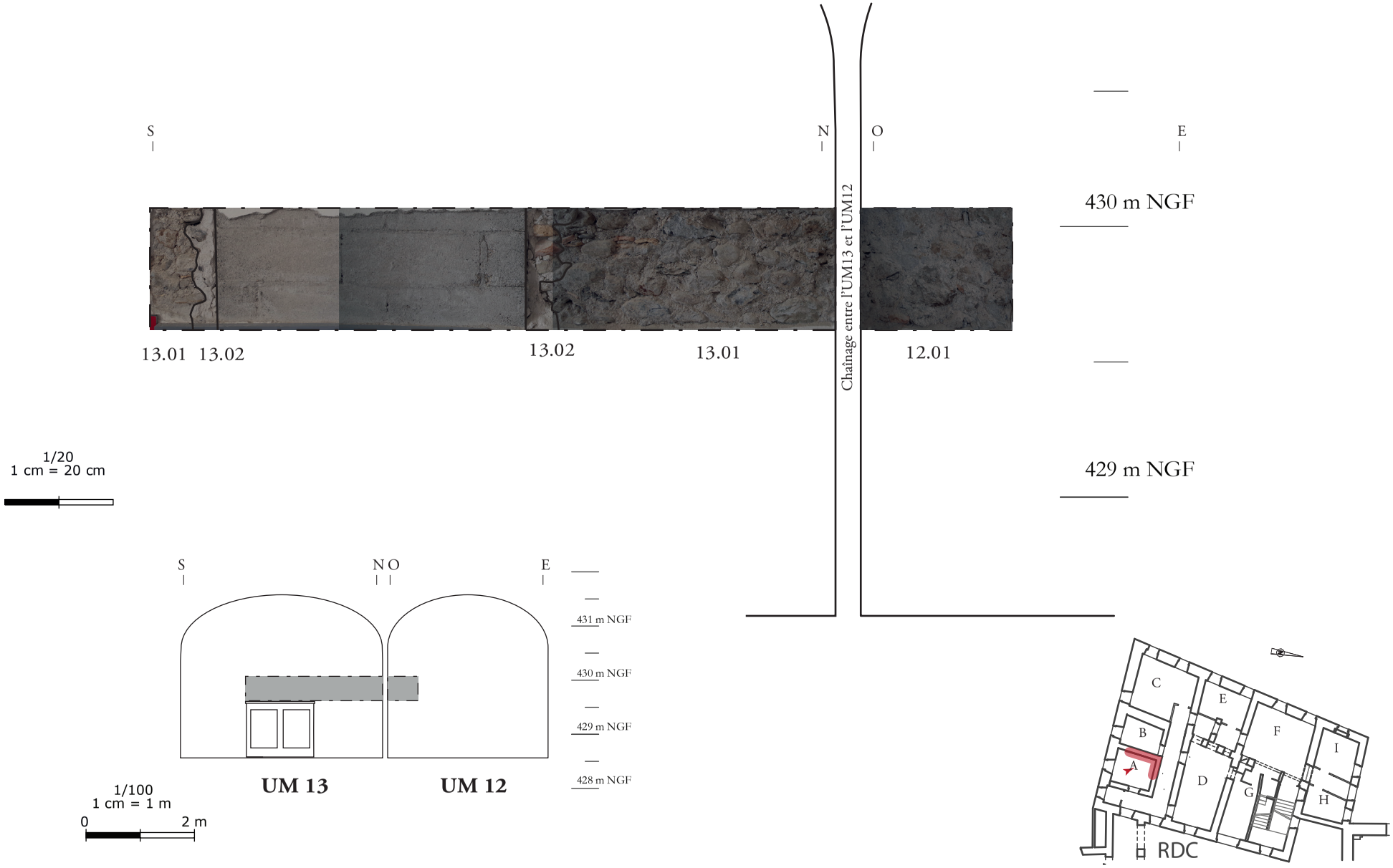

ARCHEODUNUM

Thonon-les-bains (74) - ancien couvent de la Visitation
OA n° 20 12005 - (2016-2018)

Sondage G006 : Photo-relevé de l'UM 13 - parement est / UM 12 - parement sud - RDC (Salle A), échelle 1/20e ; documentation Quentin Rochet, DAO : Q. Rochet



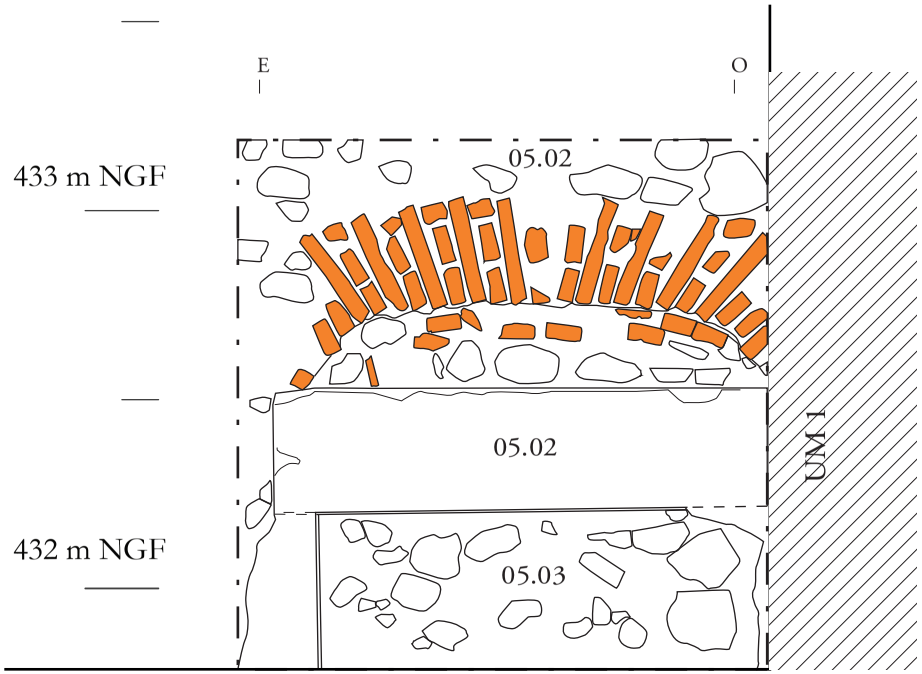

1/20
1 cm = 20 cm
0 40 cm

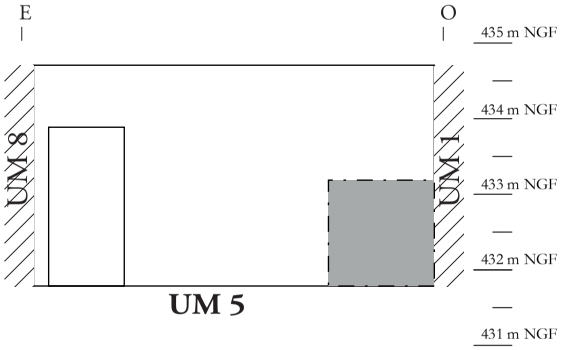

1/100
1 cm = 1 m
0 2 m

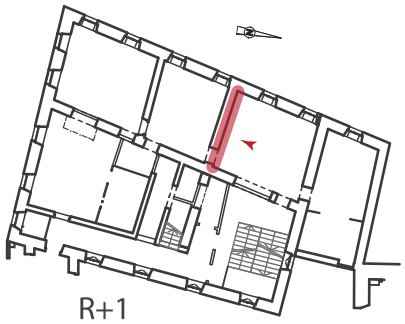

ARCHEODUNUM

Thonon-les-bains (74) - ancien couvent de la Visitation
OA n° 20 12005 - (2016-2018)

Sondage G007 : Photo-relevé de l'UM 05 - parement nord - linteau porte - R+1, échelle 1/20e ; documentation Quentin Rochet, DAO : Q. Rochet

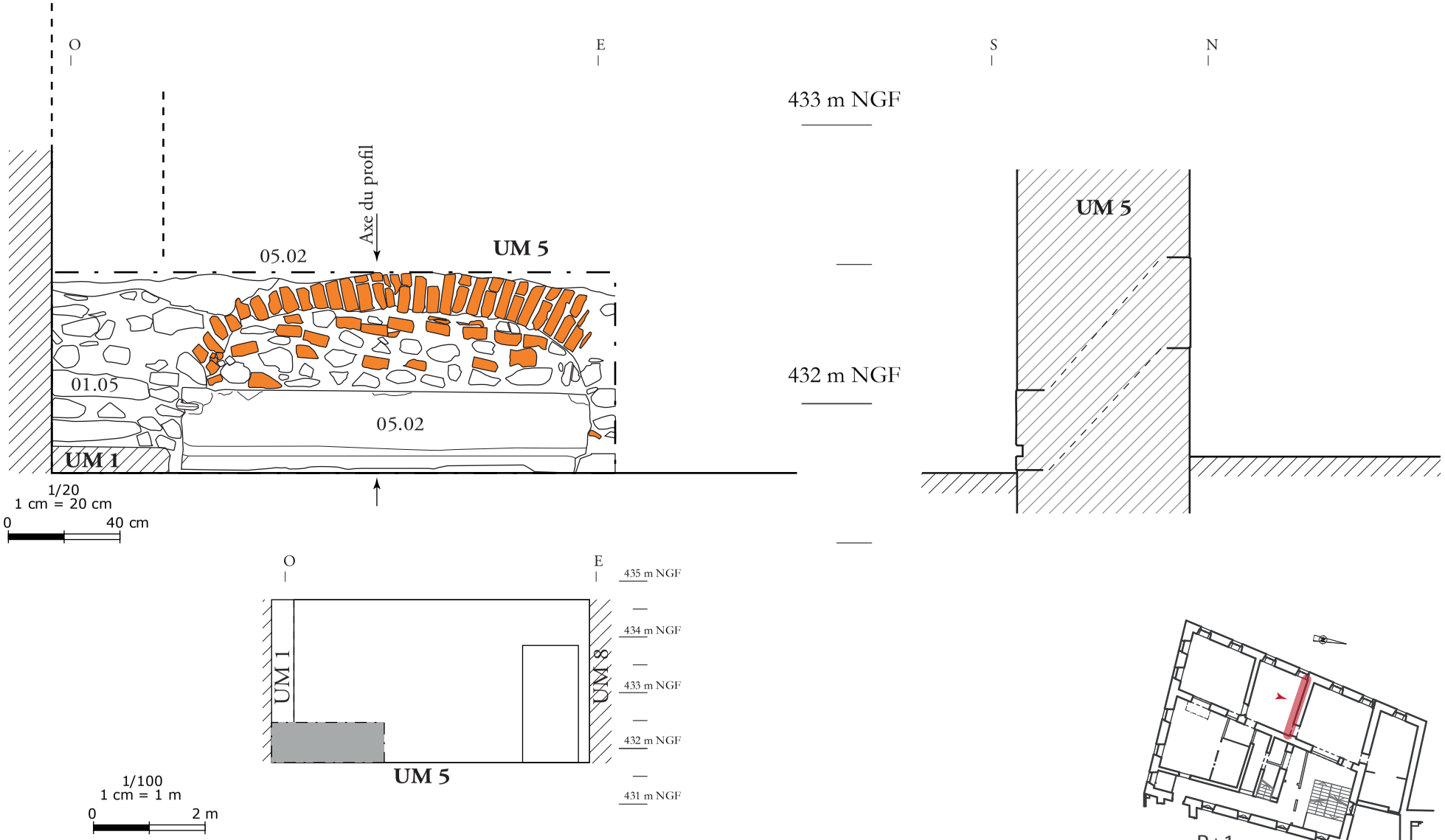

ARCHEODUNUM

Thonon-les-bains (74) - ancien couvent de la Visitation
OA n° 20 12005 - (2016-2018)

Sondage G008 : Photo-relevé de l'UM05 - parement sud - linteau porte - R+1, échelle 1/20e ; documentation Quentin Rochet, DAO : Q. Rochet



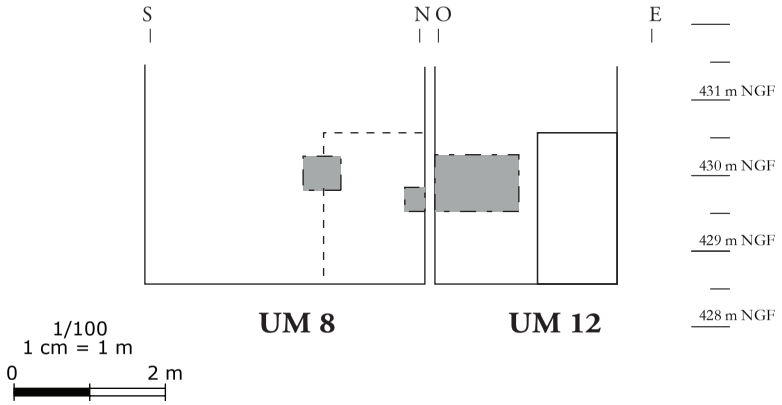

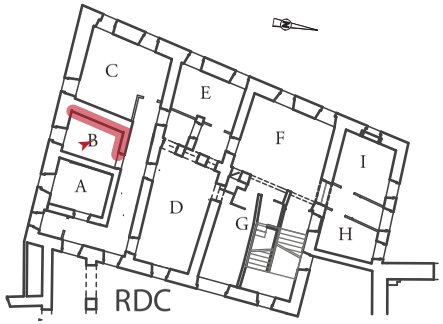

ARCHEODUNUM

Thonon-les-bains (74) - ancien couvent de la Visitation
OA n° 20 12005 - (2016-2018)

Sondage G009 : Photo-relevé de l'UM 08 - parement est / UM 12 - parement sud - RDC (salle B), échelle 1/20e ; documentation Quentin Rochet, DAO : Q. Rochet



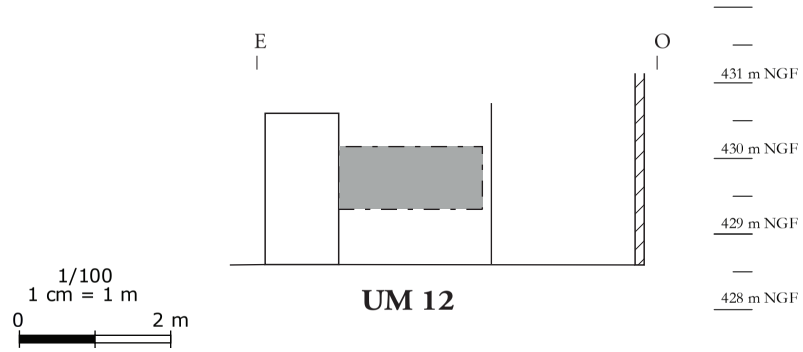

UM 12

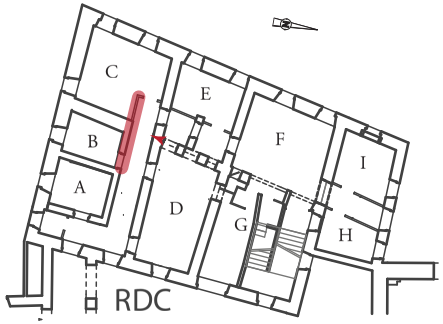

ARCHEODUNUM

Thonon-les-bains (74) - ancien couvent de la Visitation
OA n° 20 12005 - (2016-2018)

Sondage G010 : Photo-relevé de l'UM 12 - parement nord - RDC (couloir), échelle 1/20e ; documentation Quentin Rochet, DAO : Q. Rochet

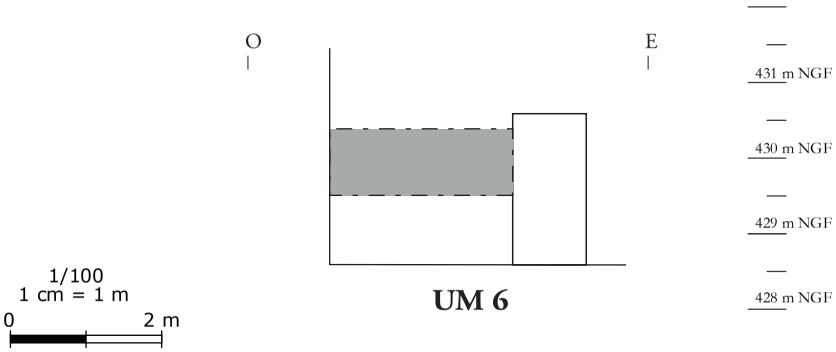

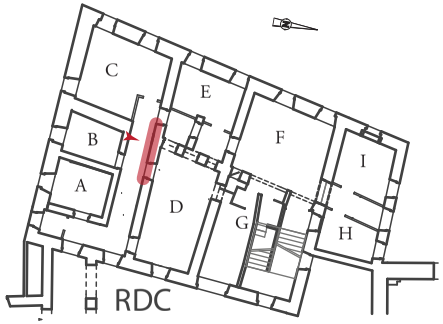

ARCHEODUNUM

Thonon-les-bains (74) - ancien couvent de la Visitation
OA n° 20 12005 - (2016-2018)

Sondage G011 : Photo-relevé de l'UM 06 - parement sud - RDC (couloir) - en regard de G010, échelle 1/20e ; documentation Quentin Rochet, DAO : Q. Rochet

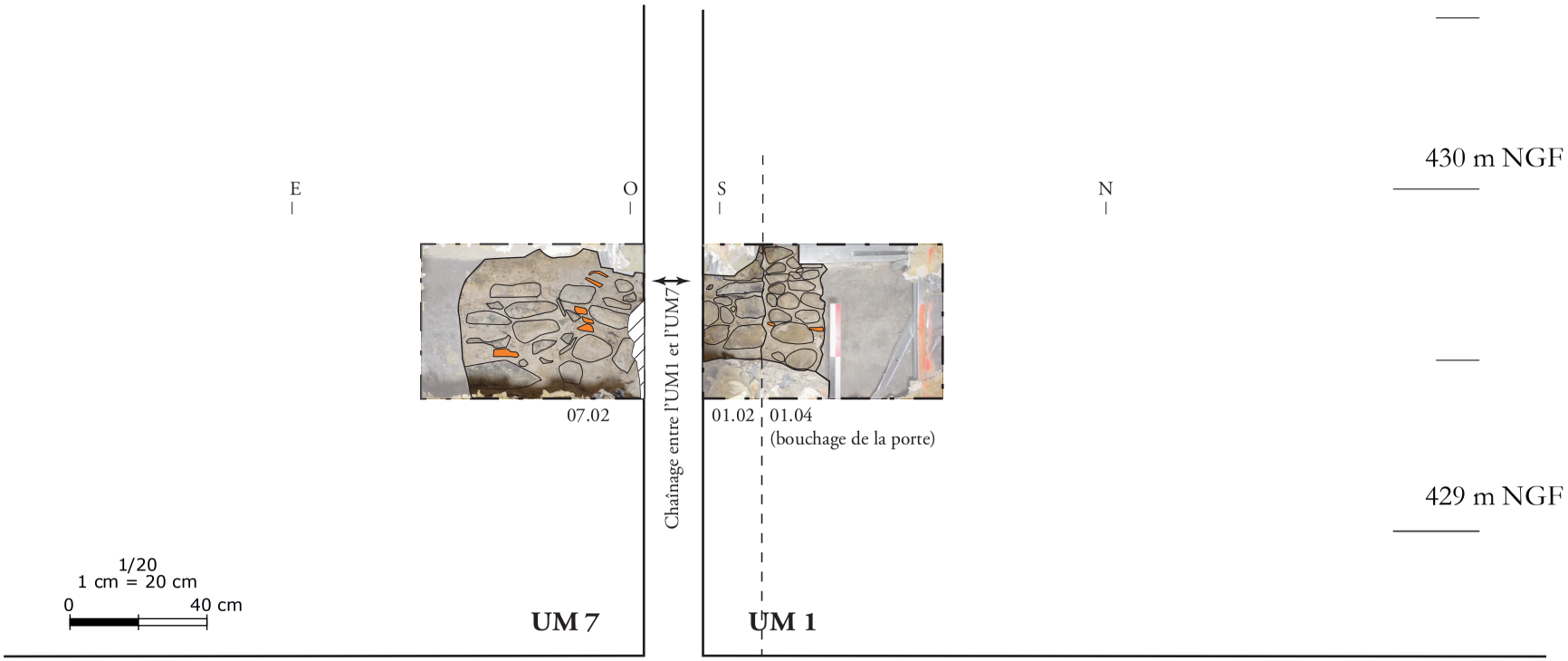

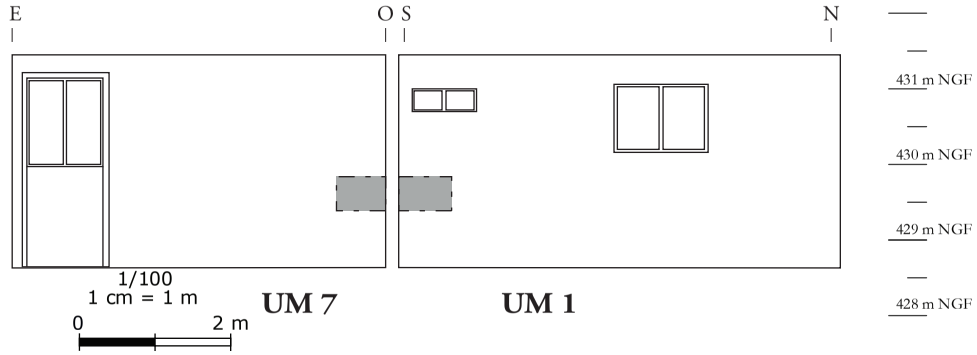

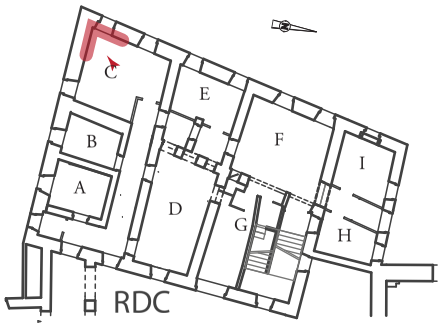

ARCHEODUNUM

Thonon-les-bains (74) - ancien couvent de la Visitation
OA n° 20 12005 - (2016-2018)

Sondage G012 : Photo-relevé de l'UM 01 - parement est / UM7 - parement nord - RDC (salle C), échelle 1/20e ; documentation Quentin Rochet, DAO : Q. Rochet

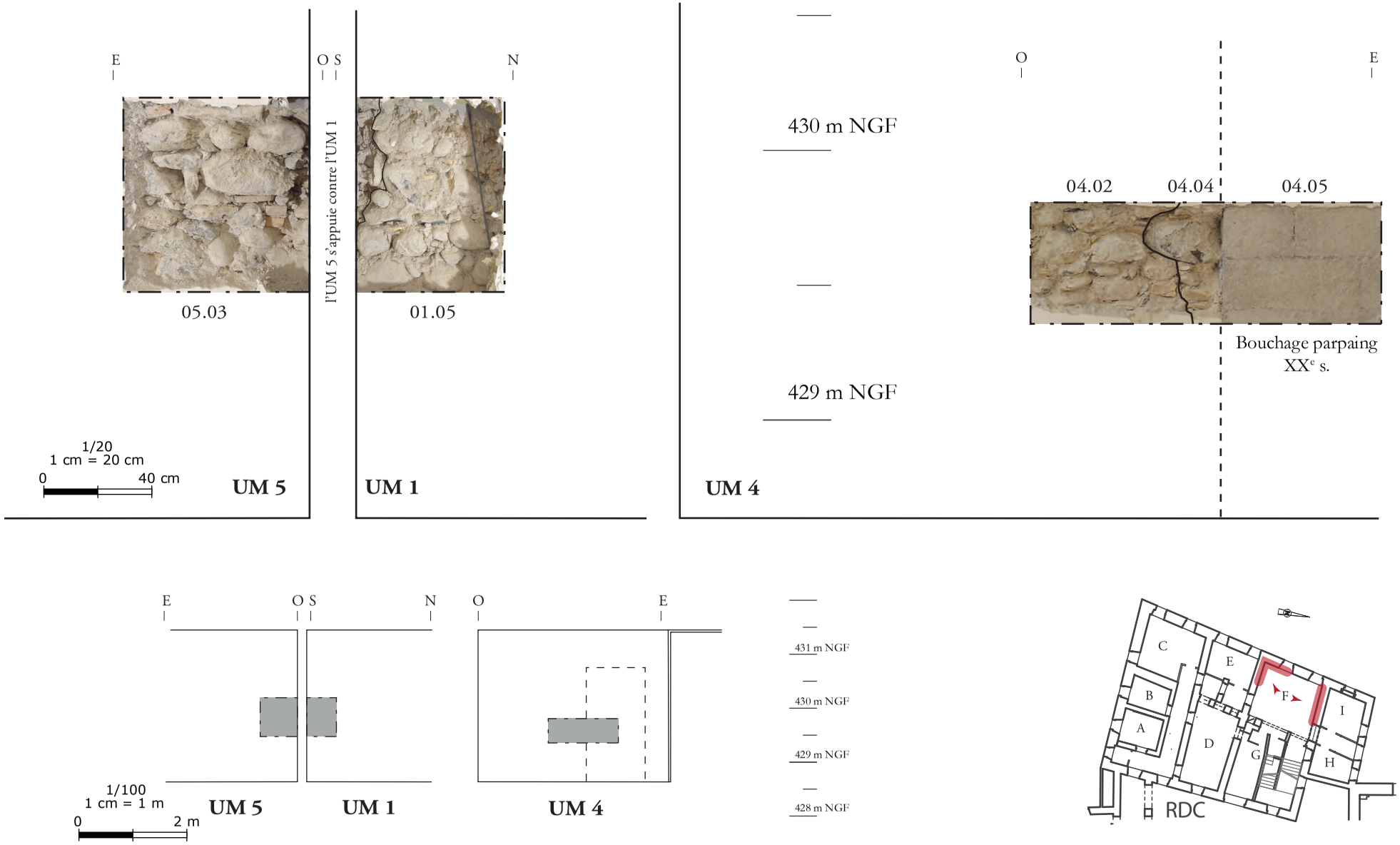

ARCHEODUNUM

Thonon-les-bains (74) - ancien couvent de la Visitation
OA n° 20 12005 - (2016-2018)

Sondage G013 : Photo-relevé de l'UM 05 - parement nord / UM 01 - parement Est / UM 04 - parement sud - RDC (Salle F), échelle 1/20e ; documentation Quentin Rochet, DAO : Q. Rochet

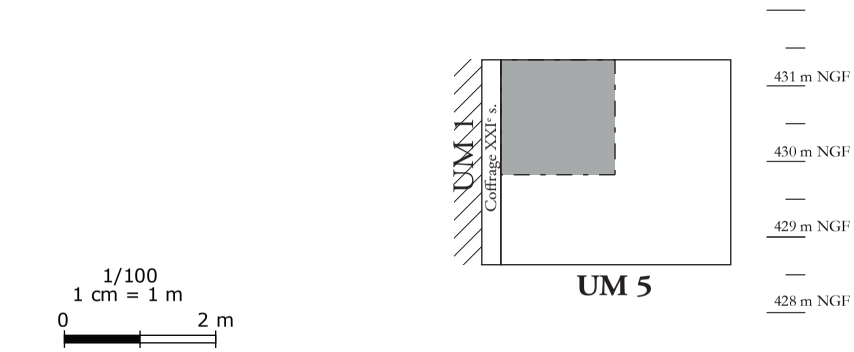

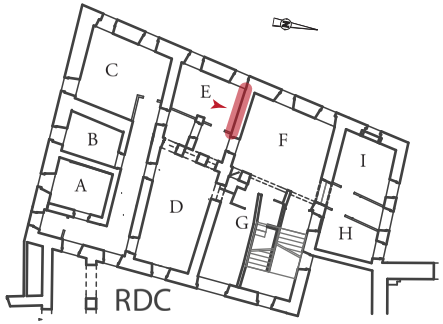

ARCHEODUNUM

Thonon-les-bains (74) - ancien couvent de la Visitation
OA n° 20 12005 - (2016-2018)

Sondage G014 : Photo-relevé de l'UM 05 - parement sud - RDC (salle E), échelle 1/20e ; documentation Quentin Rochet, DAO : Q. Rochet

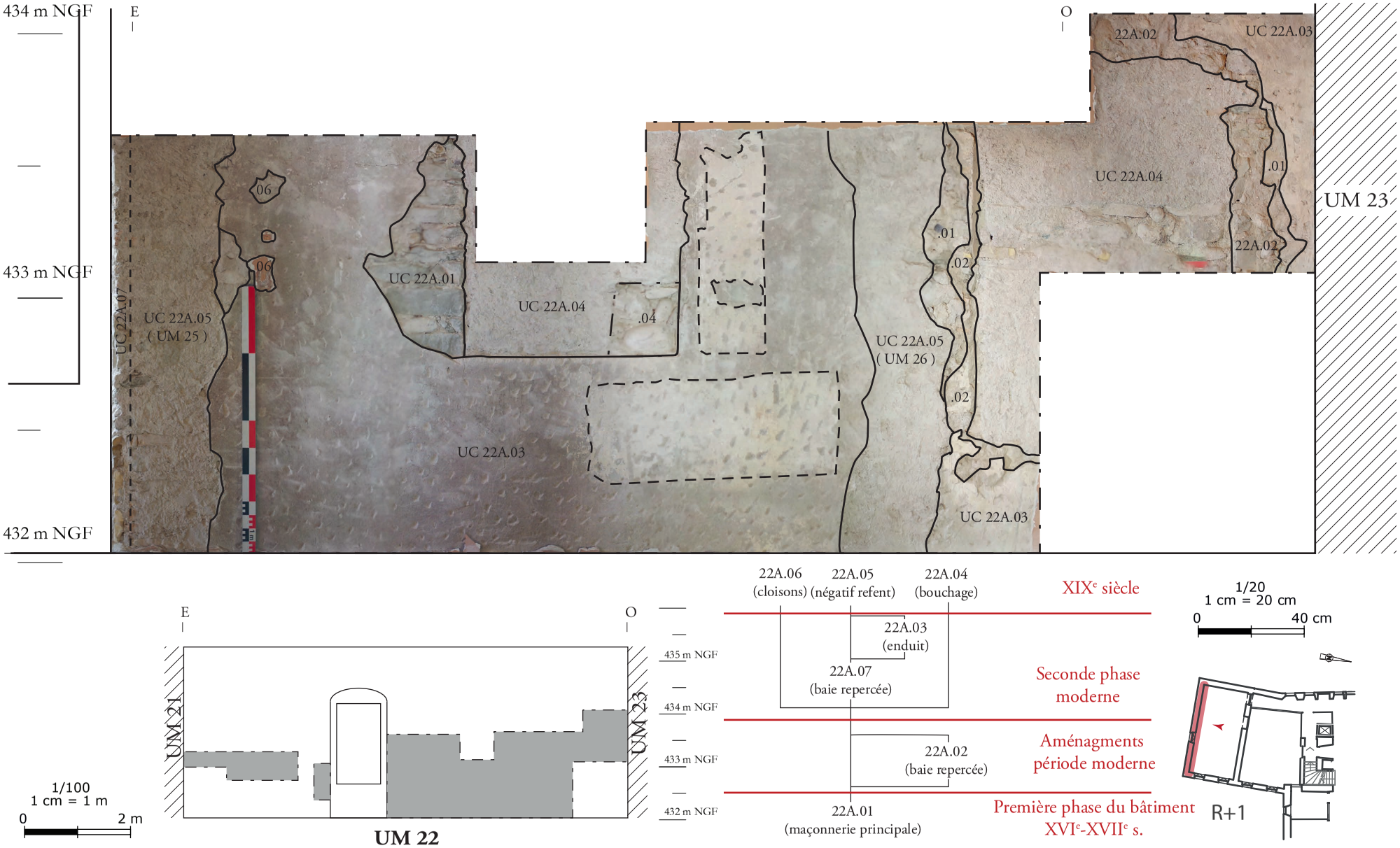

ARCHEODUNUM

Thonon-les-bains (74) - ancien couvent de la Visitation
OA n° 20 12005 - (2016-2018)

Sondage G015 : Photo-relevé de l'UM 22 - parement nord (interieur) - R+1, échelle 1/20e ; documentation Quentin Rochet, DAO : Q. Rochet

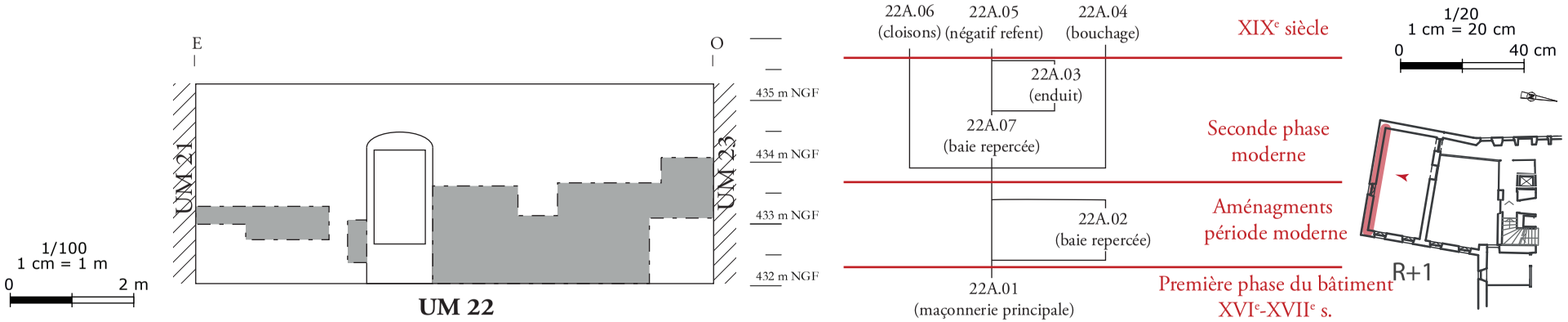

ARCHEODUNUM

Thonon-les-bains (74) - ancien couvent de la Visitation
OA n° 20 12005 - (2016-2018)

Sondage G016 : Photo-relevé de l'UM 22 - parement nord (interieur) - R+1, échelle 1/20e ; documentation Quentin Rochet, DAO : Q. Rochet

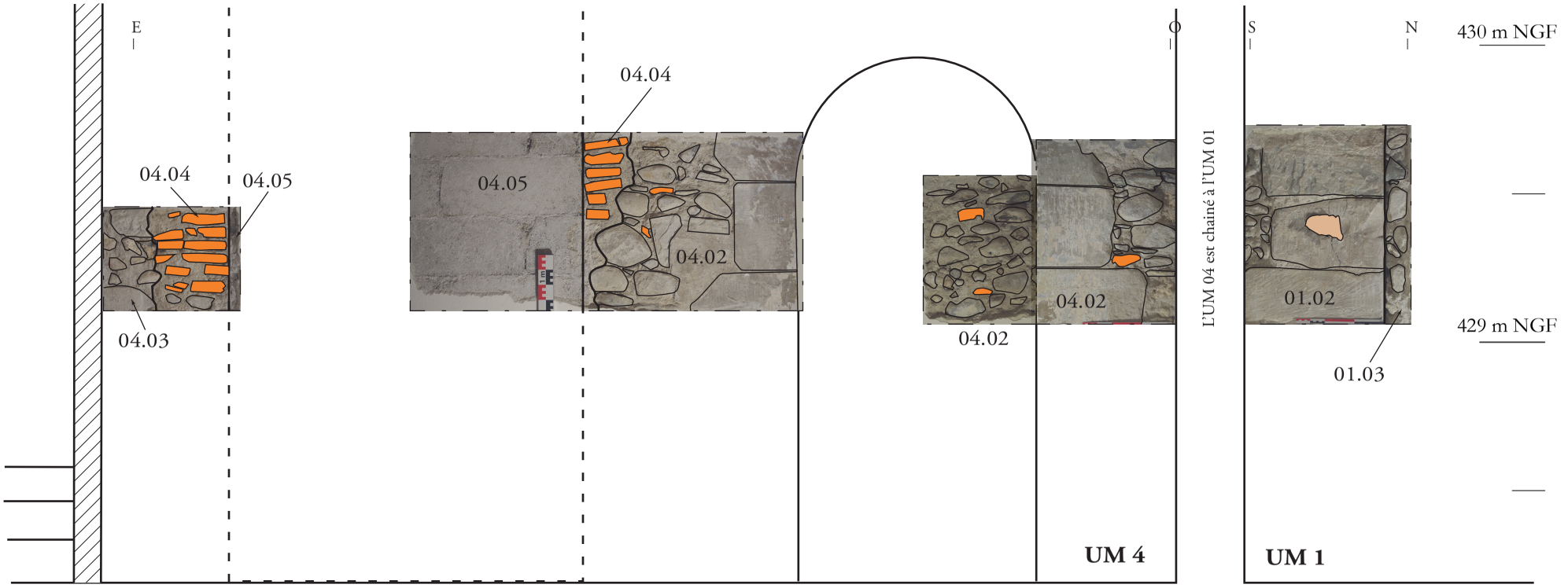

1/20
1 cm = 20 cm
0 40 cm

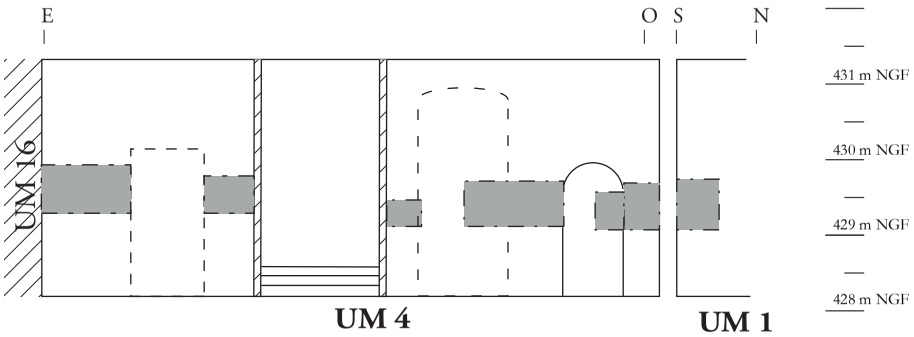

1/100
1 cm = 1 m
0 2 m

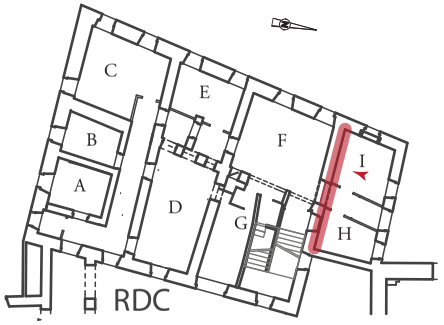

ARCHEODUNUM

Thonon-les-bains (74) - ancien couvent de la Visitation
OA n° 20 12005 - (2016-2018)

Sondage G017 : Photo-relevé de l'UM 04 - parement nord - RDC (salle I), échelle 1/20e ; documentation Aurélie Devillechaise, DAO : Q. Rochet

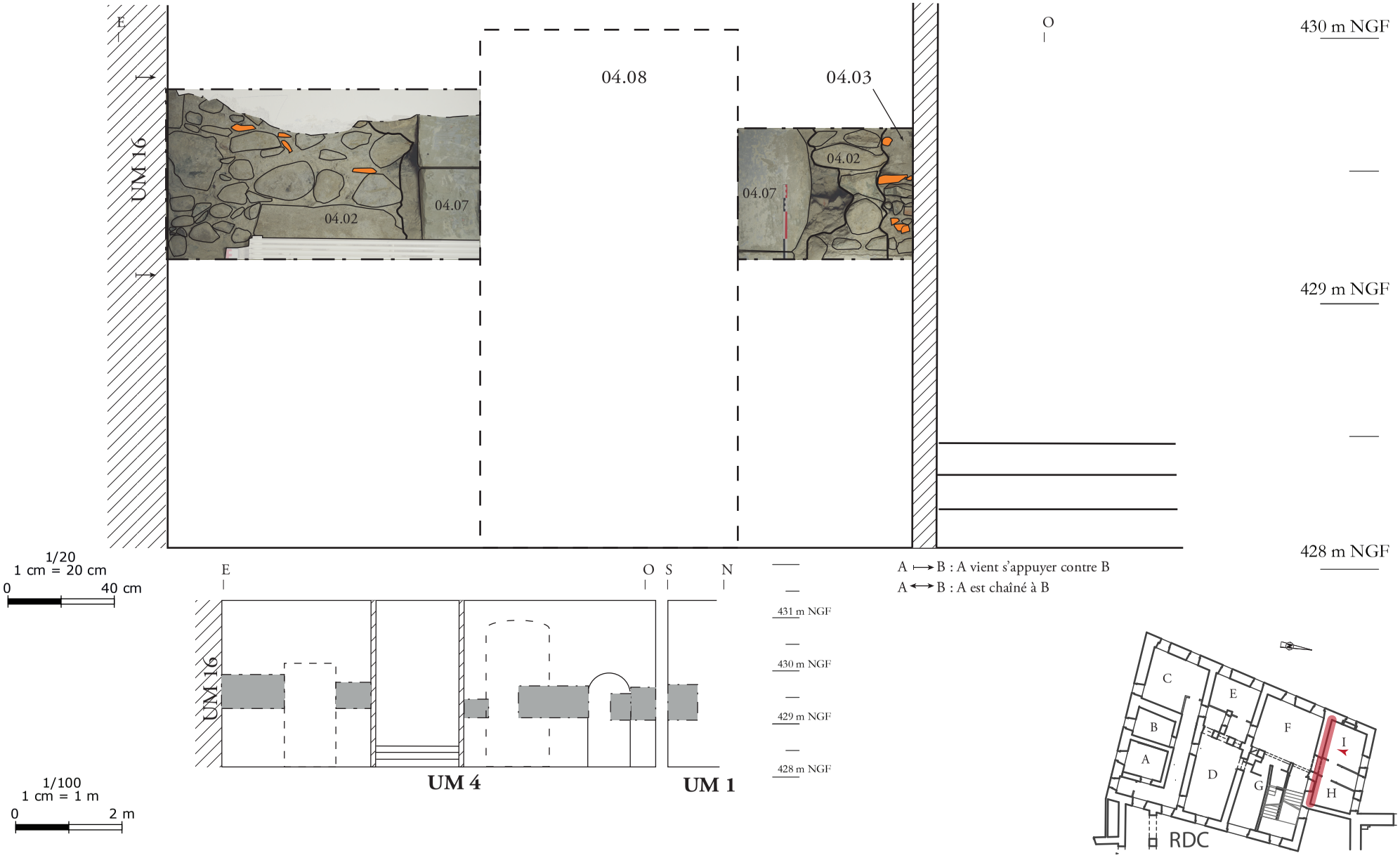

ARCHEODUNUM

Thonon-les-bains (74) - ancien couvent de la Visitation
OA n° 20 12005 - (2016-2018)

Sondage G018 : Photo-relevé de l'UM 04 - parement nord - RDC (salle I), échelle 1/20e ; documentation Aurélie Devillechaise, DAO : Q. Rochet

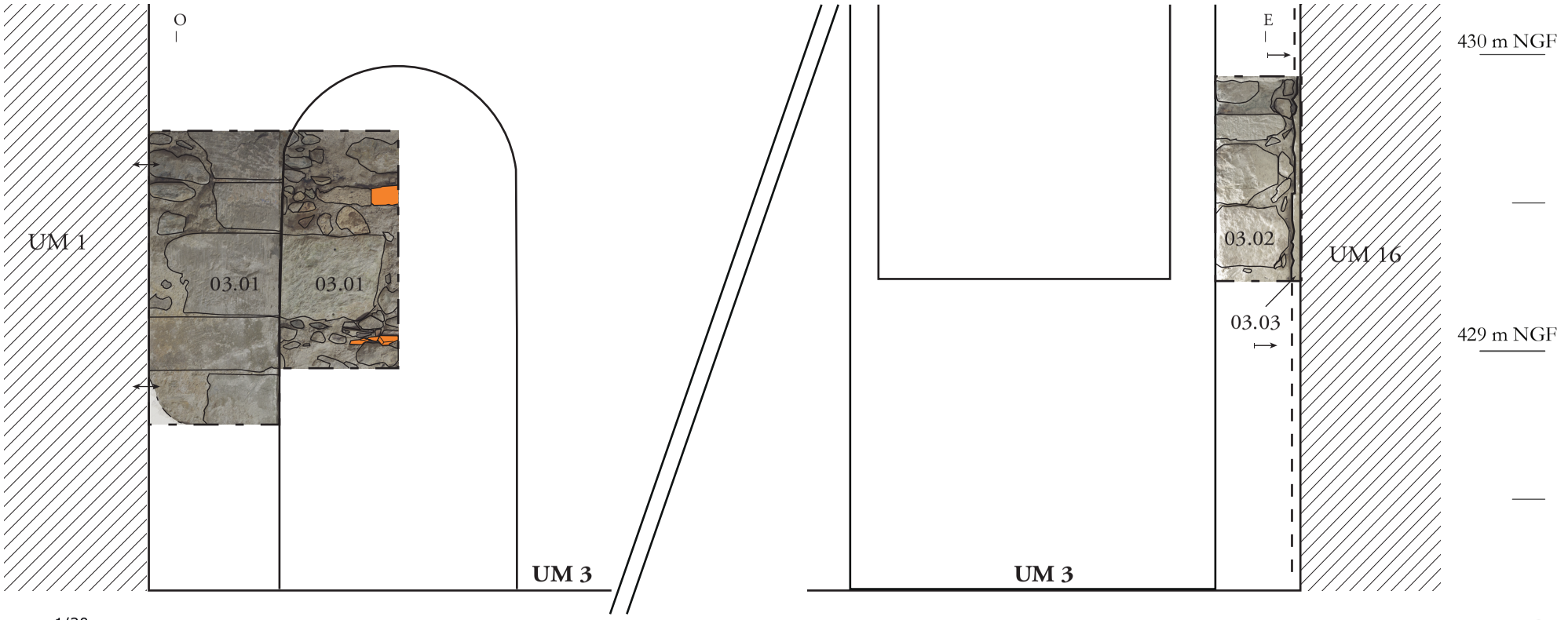

1/20
1 cm = 20 cm
0 40 cm

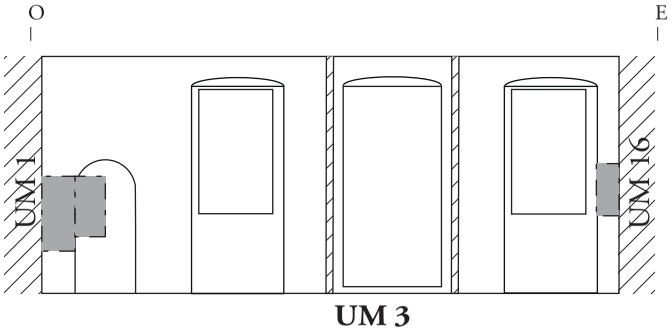

1/100
1 cm = 1 m
0 2 m

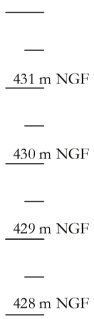

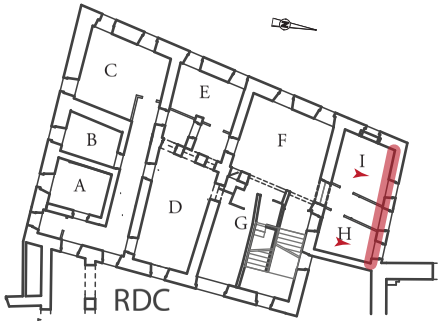

ARCHEODUNUM

Thonon-les-bains (74) - ancien couvent de la Visitation
OA n° 20 12005 - (2016-2018)

Sondage G019 : Photo-relevé de l'UM 03 - parement sud - RDC (salle I et H), échelle 1/20e ; documentation Aurélie Devillechaise, DAO : Q. Rochet

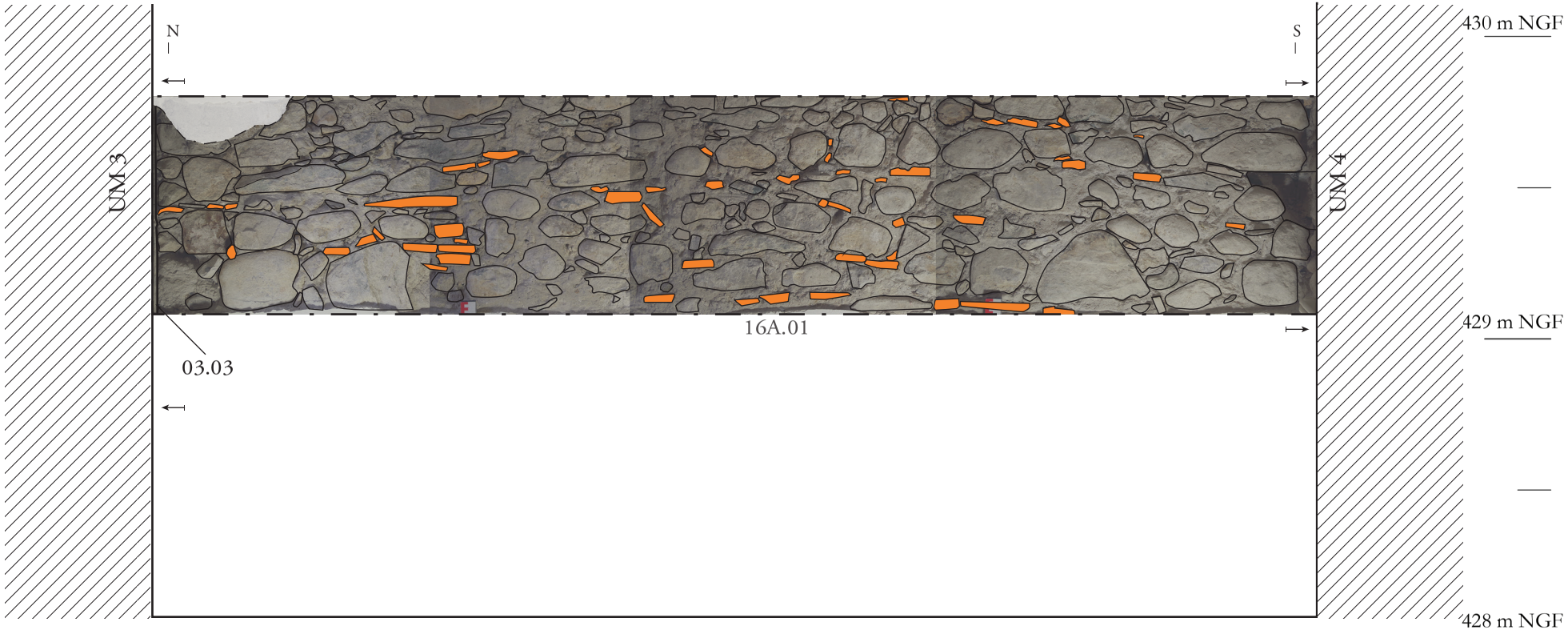

A ⟶ B : A vient s'appuyer contre B
A ⟷ B : A est chaîné à B

1/20
1 cm = 20 cm
0 40 cm

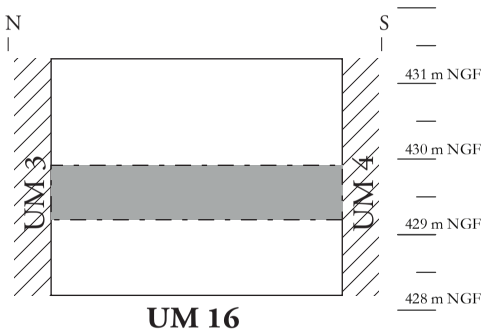

UM 16

1/100
1 cm = 1 m
0 2 m

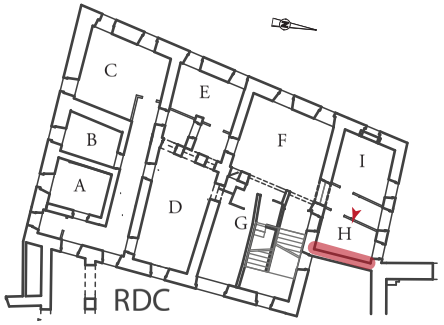

ARCHEODUNUM

Thonon-les-bains (74) - ancien couvent de la Visitation
OA n° 20 12005 - (2016-2018)

Sondage G020 : Photo-relevé de l'UM 16 - parement ouest, échelle 1/20e ; documentation Aurélie Devillechaise, DAO : Q. Rochet

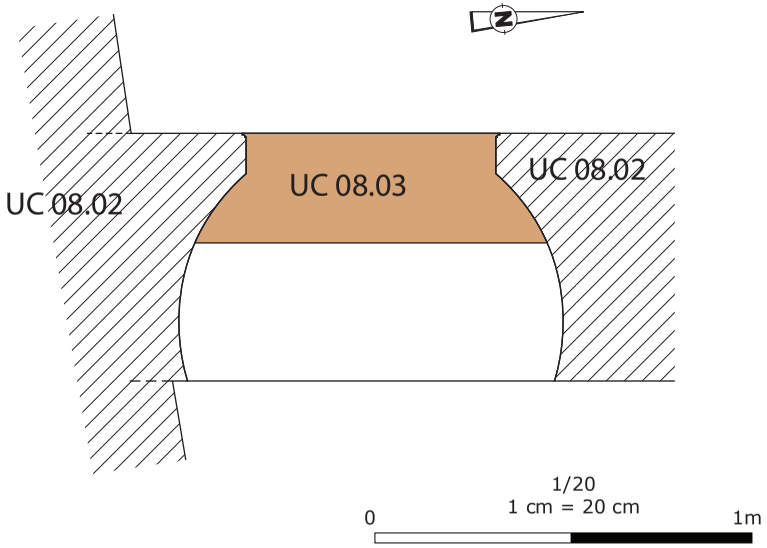

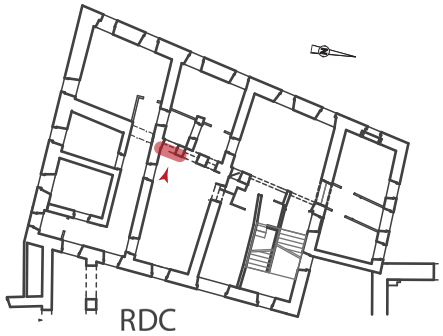

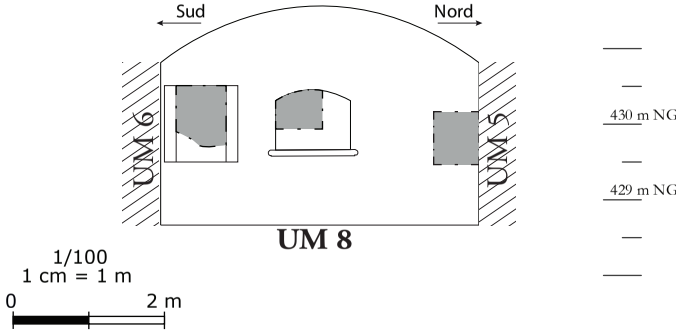

ARCHEODUNUM

Thonon-les-bains (74) - ancien couvent de la Visitation
OA n° 20 12005 - (2016-2018)

Sondage G021 : Photo-relevé de l'UM 08 - parement est - RDC (salle D) - «tour», échelle 1/20e ; documentation Aurélie Devillechaise, DAO : Q. Rochet

Premier bouchage

UC 08.04 (mortier de la maçonnerie)

UC 08.04 (enduit)

Insertion du mur UM 15

UC 15.01

Second bouchage

UC 08.05

Brique

Pierre

Bois

Décor peint : bandeau sombre et faux appareil

430,5 m NGF

430 m NGF

429,5 m NGF

1/10
1 cm = 10 cm
0 20 cm

Bloc formant l'appui inferieur de la baie

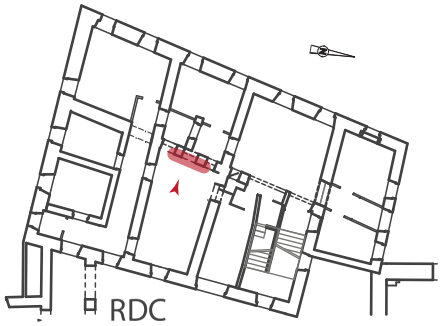

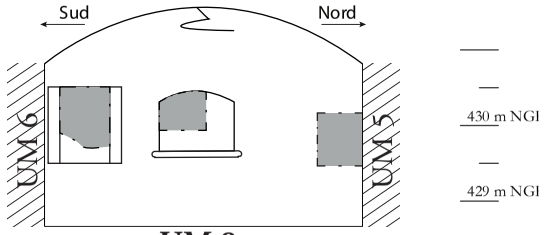

UM 8

1/100
1 cm = 1 m
0 2 m

ARCHEODUNUM

Thonon-les-bains (74) - ancien couvent de la Visitation
OA n° 20 12005 - (2016-2018)

Sondage G022 : Photo-relevé de l'UM 08 - parement est - RDC (salle D) - «parloir», échelle 1/20e ; documentation Aurélie Devillechaise, DAO : Q. Rochet

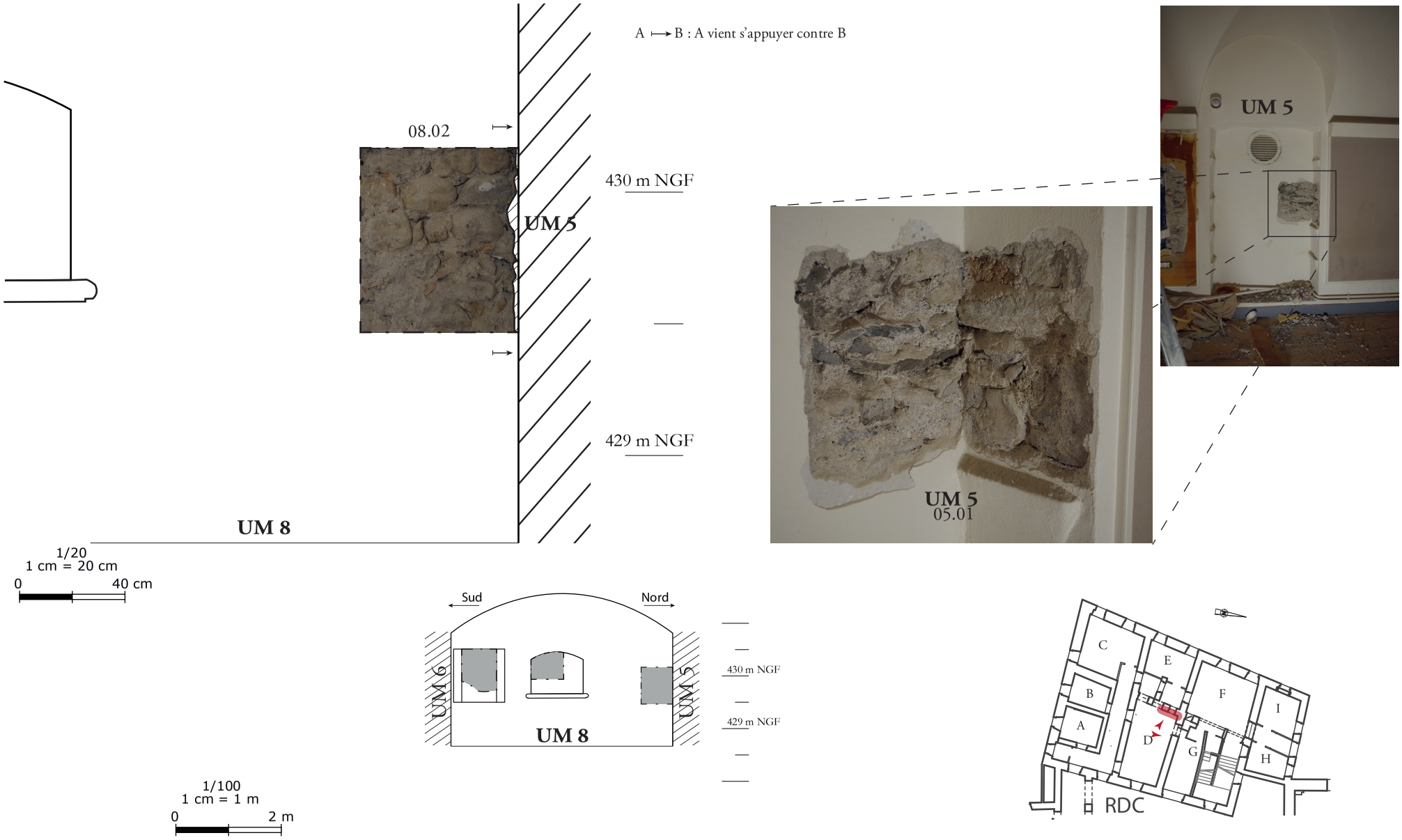

ARCHEODUNUM

Thonon-les-bains (74) - ancien couvent de la Visitation
OA n° 20 12005 - (2016-2018)

Sondage G023 : Photo-relevé de l'UM 08 - parement est / UM 5 parement sud - RDC (salle D) - «parloir», échelle 1/20e ; documentation Aurélie Devillechaise, DAO : Q. Rochet

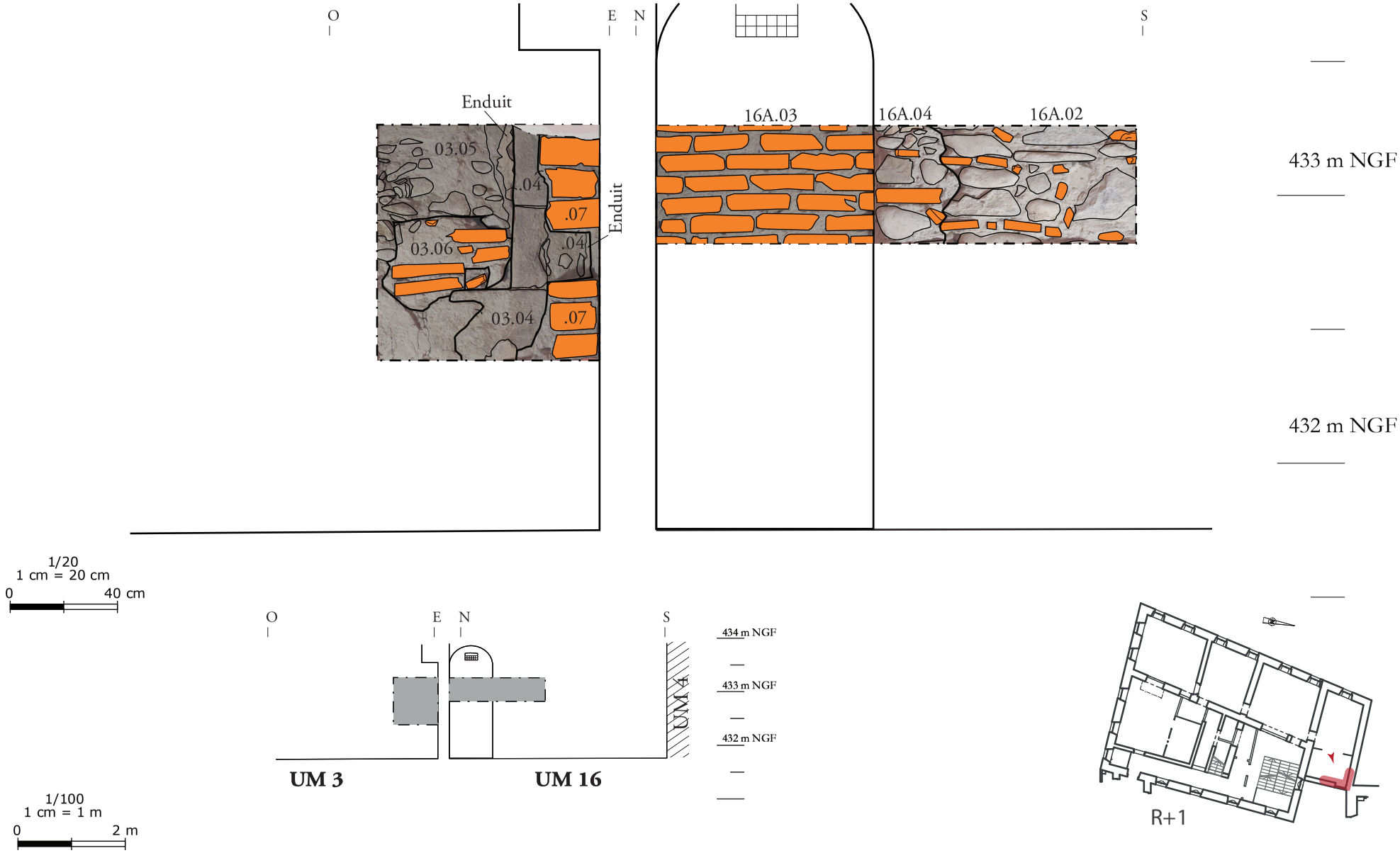

ARCHEODUNUM

Thonon-les-bains (74) - ancien couvent de la Visitation
OA n° 20 12005 - (2016-2018)

Sondage G024 : Photo-relevé de l'UM 03 - parement sud / UM - 16 - parement ouest - R+1, échelle 1/20e ; documentation Aurélie Devillechaise, DAO : Q. Rochet

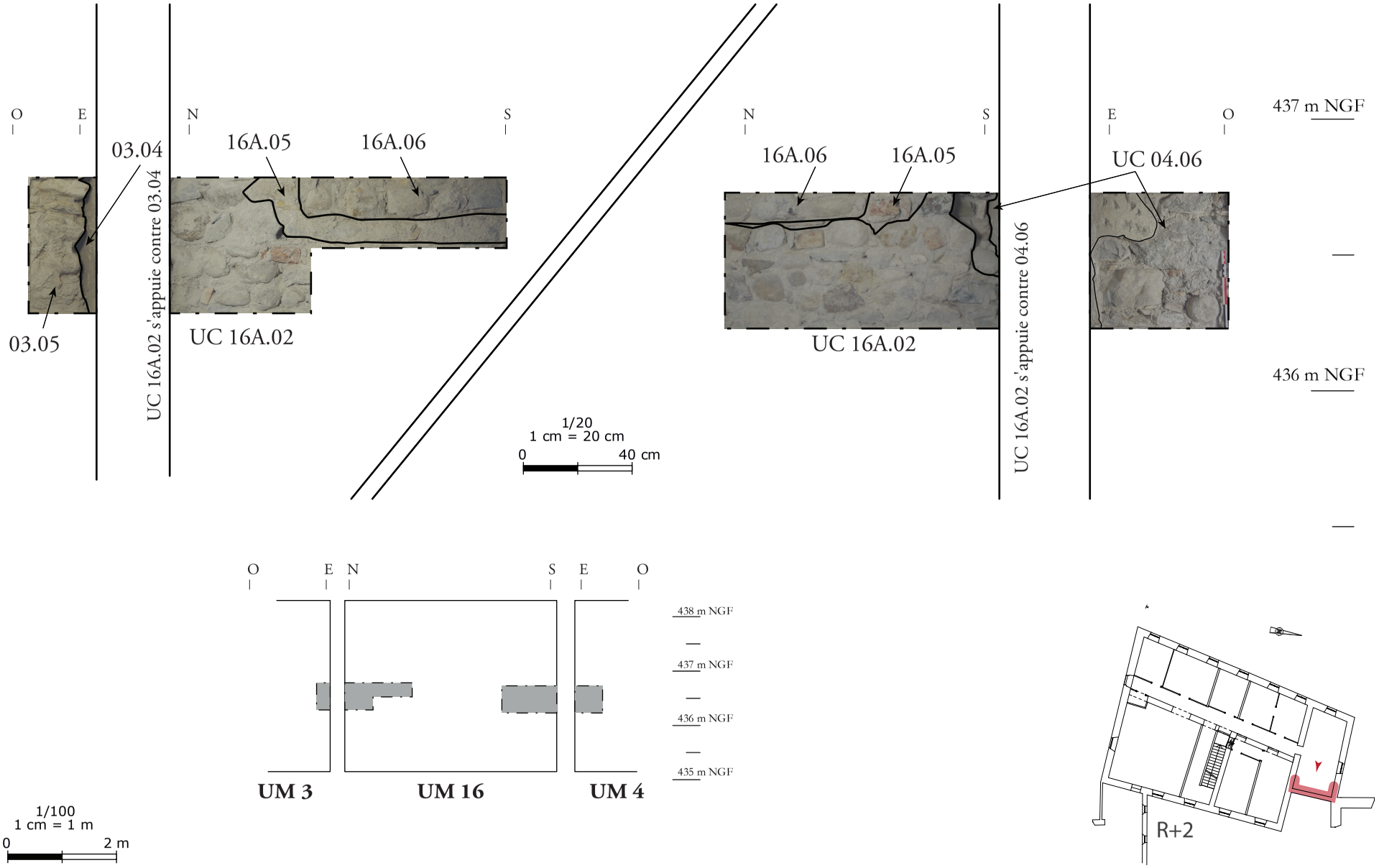

ARCHEODUNUM

Thonon-les-bains (74) - ancien couvent de la Visitation
OA n° 20 12005 - (2016-2018)

Sondage G025 : Photo-relevé de l'UM 16 - parement ouest - R+2, échelle 1/20e ; documentation Aurélie Devillechaise, DAO : Q. Rochet



ARCHEODUNUM

Thonon-les-bains (74) - ancien couvent de la Visitation
OA n° 20 12005 - (2016-2018)

Sondage G026 : Photo-relevé de l'UM 01 parement est / UM 06 parement sud - R+1, échelle 1/10e ; documentation Quentin Rochet, DAO : Q. Rochet

UC 32.01

1/10
1 cm = 10 cm
0 20 cm

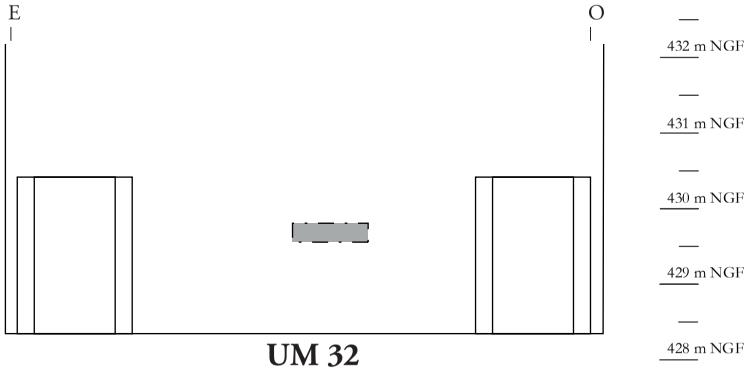

UM 32

1/100
1 cm = 1 m
0 2 m

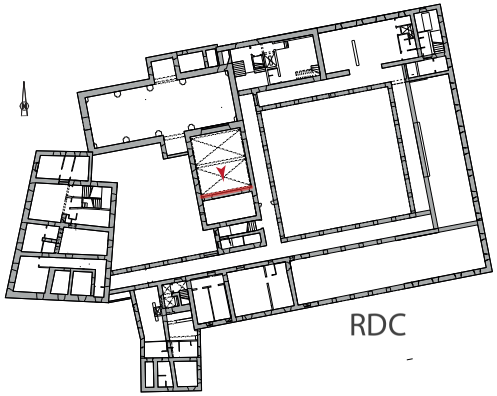

ARCHEODUNUM

Thonon-les-bains (74) - ancien couvent de la Visitation
OA n° 20 12005 - (2016-2018)

Sondage G027 : Photo-relevé de l'UM 32 - parement nord - RDC (accès chœur), échelle 1/10e ; documentation Quentin Rochet, DAO : Q. Rochet

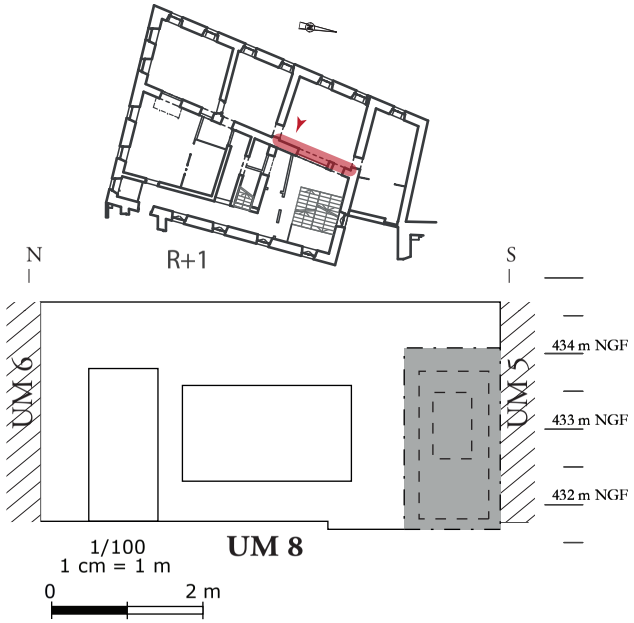

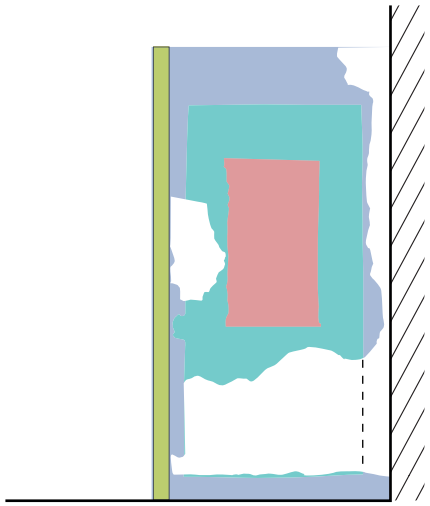

Création de la porte UC 08.16
Négatif cloison UM 19 (partie ouest)
Création du Tour UC 08.17
Bouchage UC 08.11

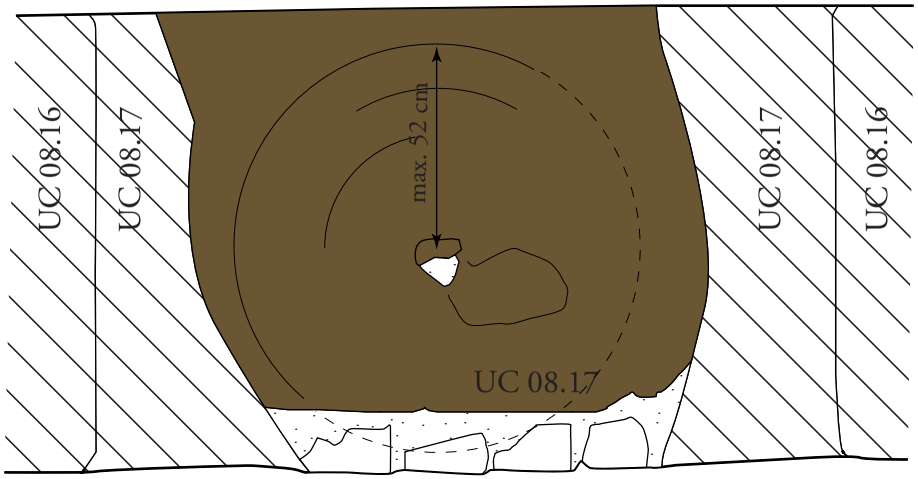

1/10
1 cm = 10 cm
0
20 cm

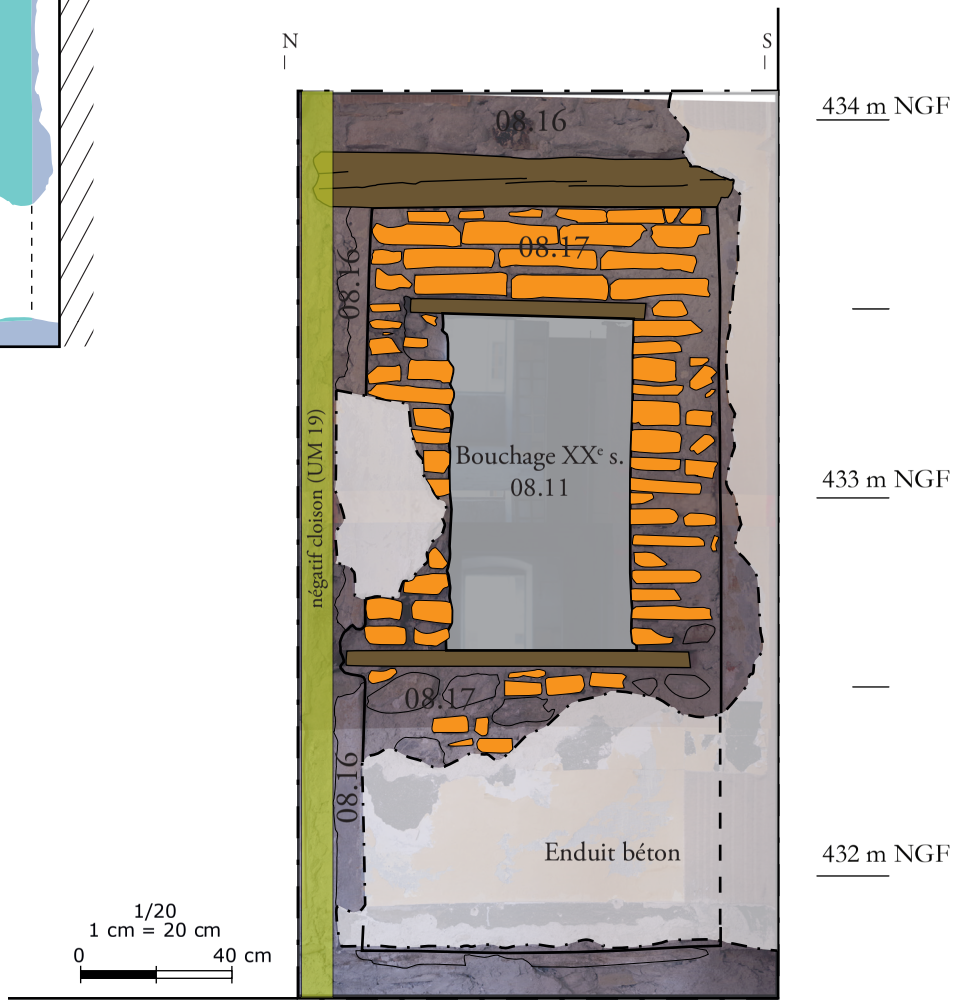

1/20
1 cm = 20 cm
0
40 cm

ARCHEODUNUM

Thonon-les-bains (74) - ancien couvent de la Visitation
OA n° 20 12005 - (2016-2018)

Sondage G028 : Photo-relevé de l'UM 08 - parement ouest - R+1 - «tour», échelle 1/10e & 1/20e ; documentation Quentin Rochet, DAO : Q. Rochet

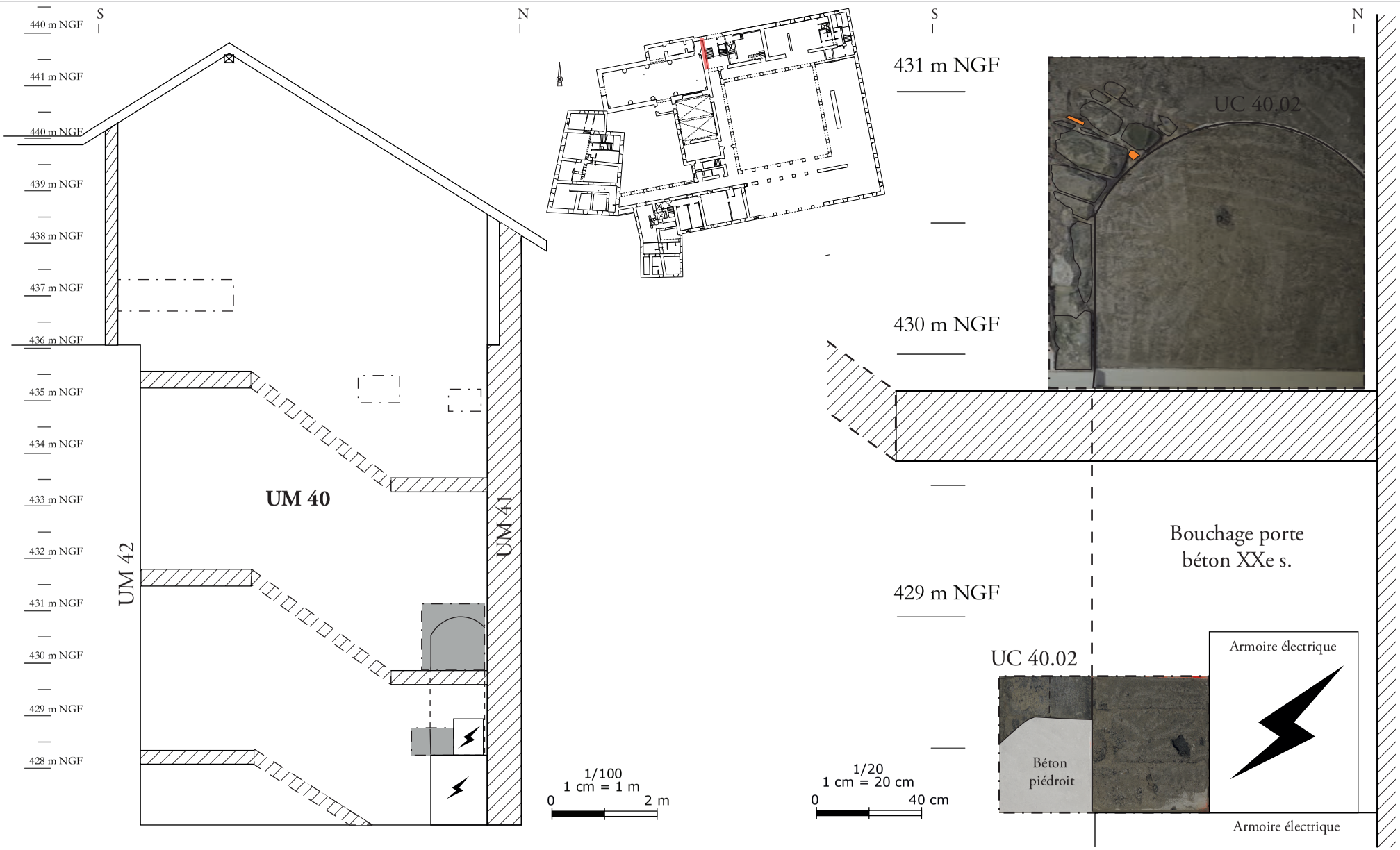

ARCHEODUNUM

Thonon-les-bains (74) - ancien couvent de la Visitation
OA n° 20 12005 - (2016-2018)

Sondage G029 : Photo-relevé de l'UM 40 - parement est - RDC - R+1, échelle 1/20e ; documentation Aurélie Devillechaise, DAO : Q. Rochet

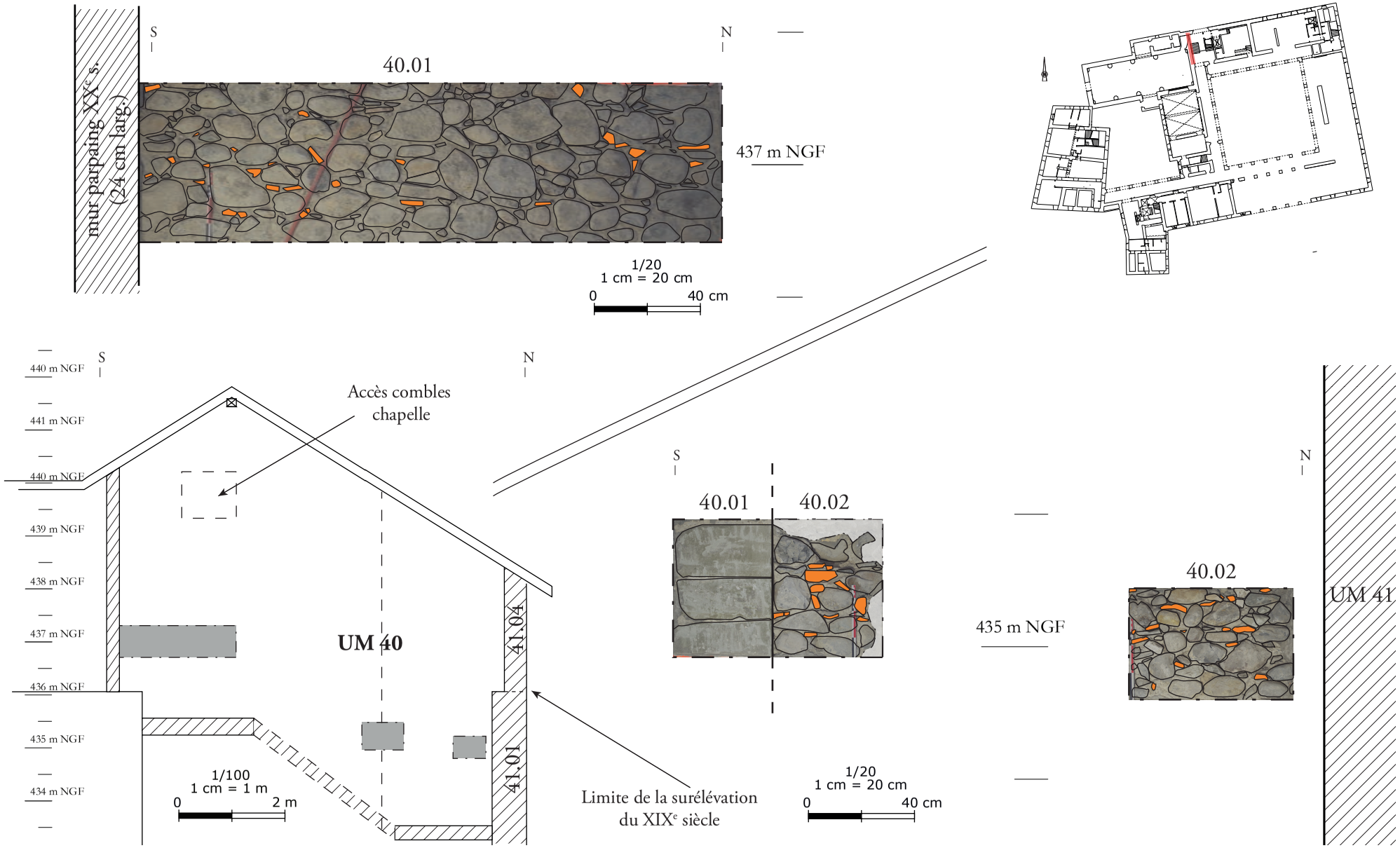

ARCHEODUNUM

Thonon-les-bains (74) - ancien couvent de la Visitation
OA n° 20 12005 - (2016-2018)

Sondage G030 : Photo-relevé de l'UM 40 - parement est - R+2, échelle 1/20e ; documentation Aurélie Devillechaise, DAO : Q. Rochet

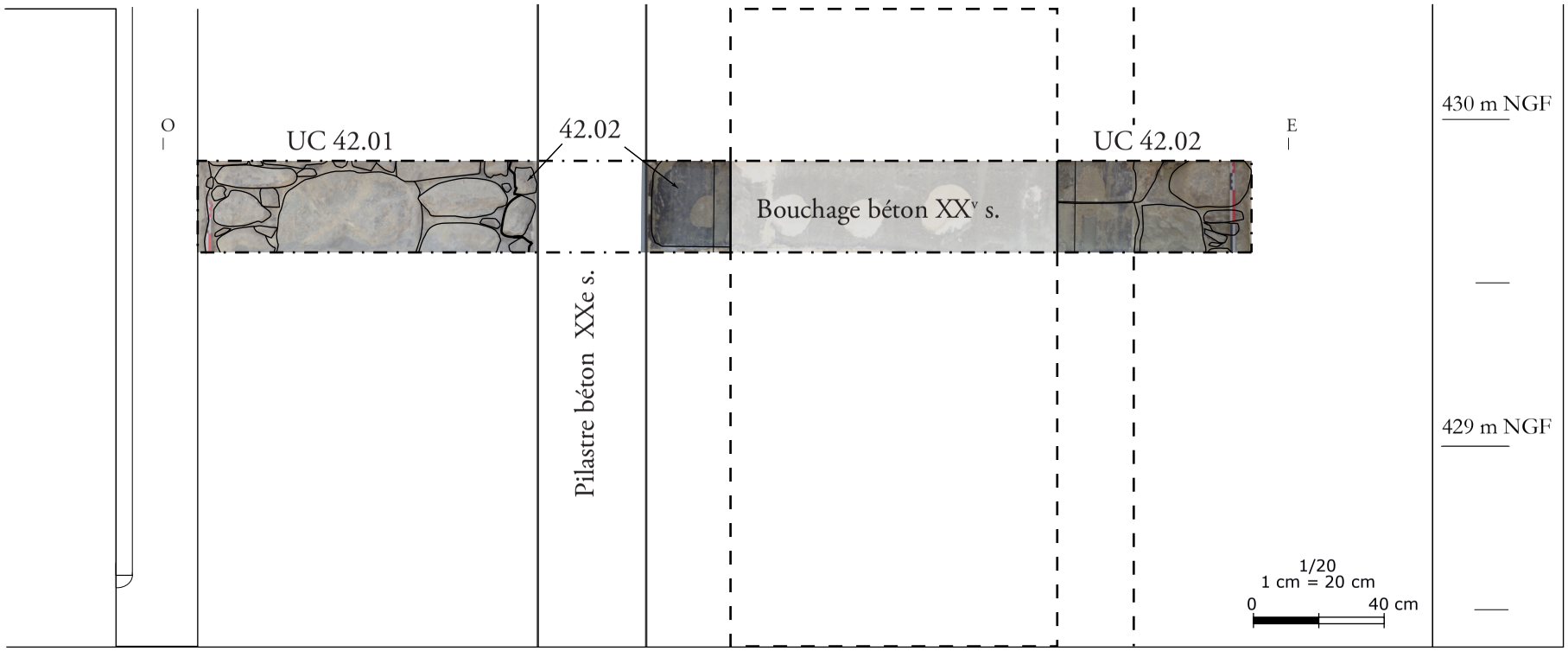

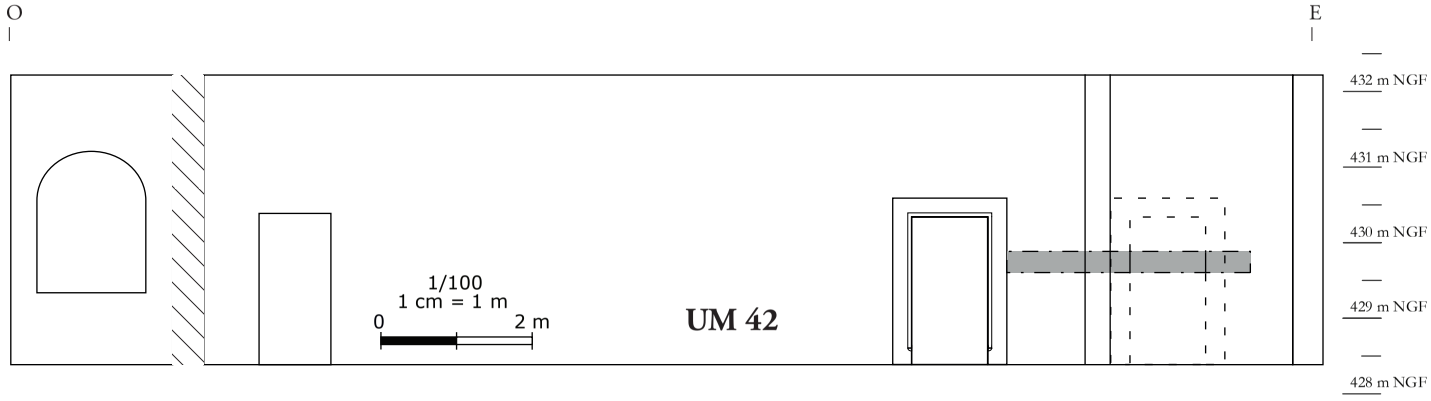

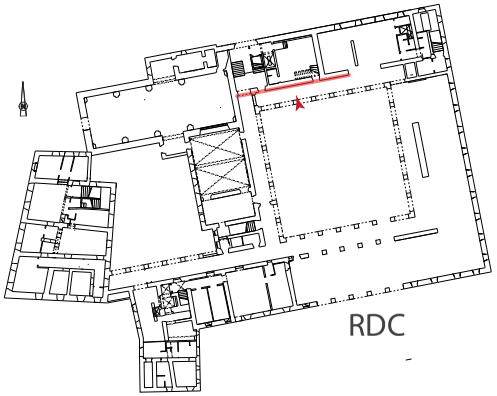

ARCHEODUNUM

Thonon-les-bains (74) - ancien couvent de la Visitation
OA n° 20 12005 - (2016-2018)

Sondage G031 : Photo-relevé de l'UM 42 - parement sud - RDC, échelle 1/20e ; documentation Aurélie Devillechaise, DAO : Q. Rochet

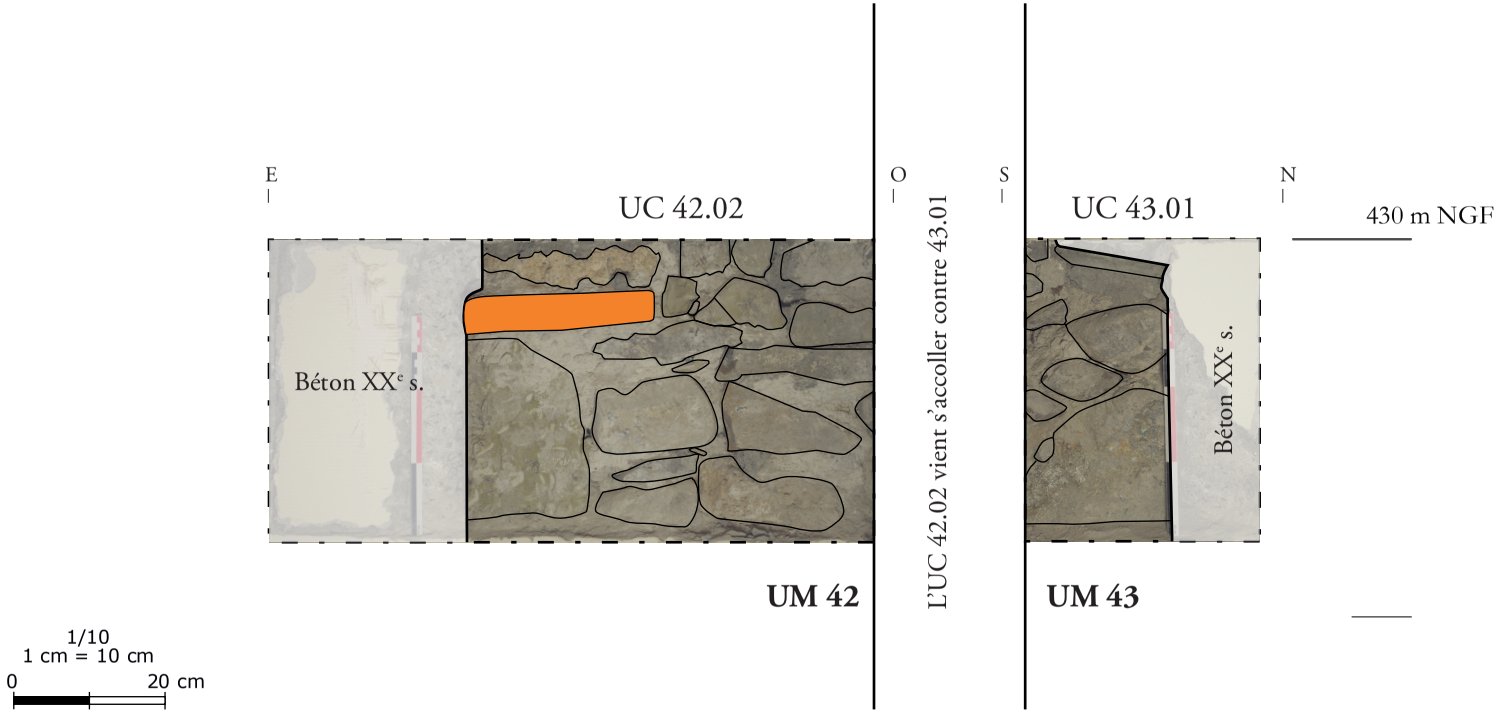

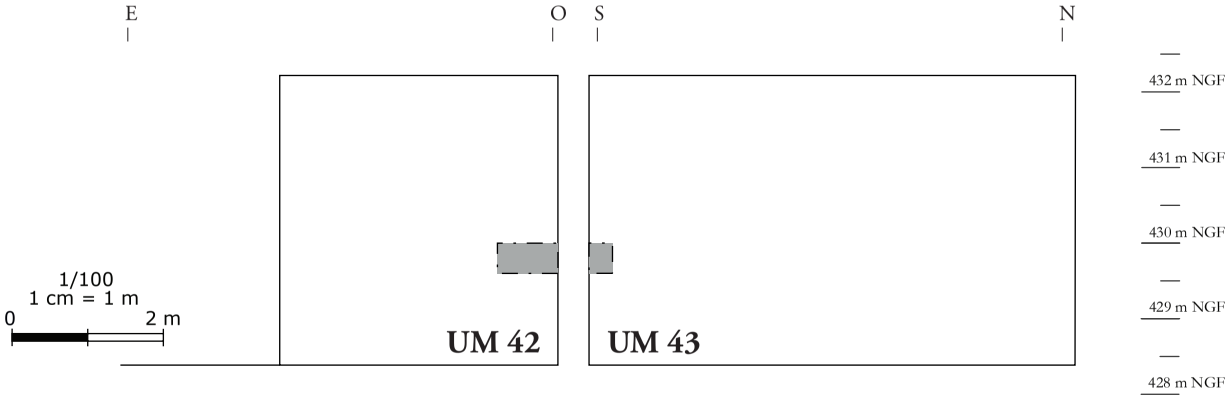

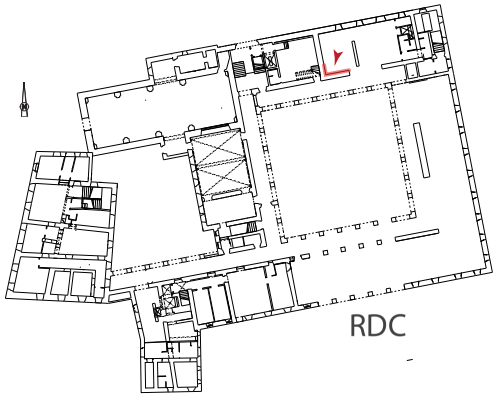

ARCHEODUNUM

Thonon-les-bains (74) - ancien couvent de la Visitation
OA n° 20 12005 - (2016-2018)

Sondage G032 : Photo-relevé de l'UM 42 - parement nord et UM 43 - parement est - RDC, échelle 1/10e ; documentation Aurélie Devillechaise, DAO : Q. Rochet

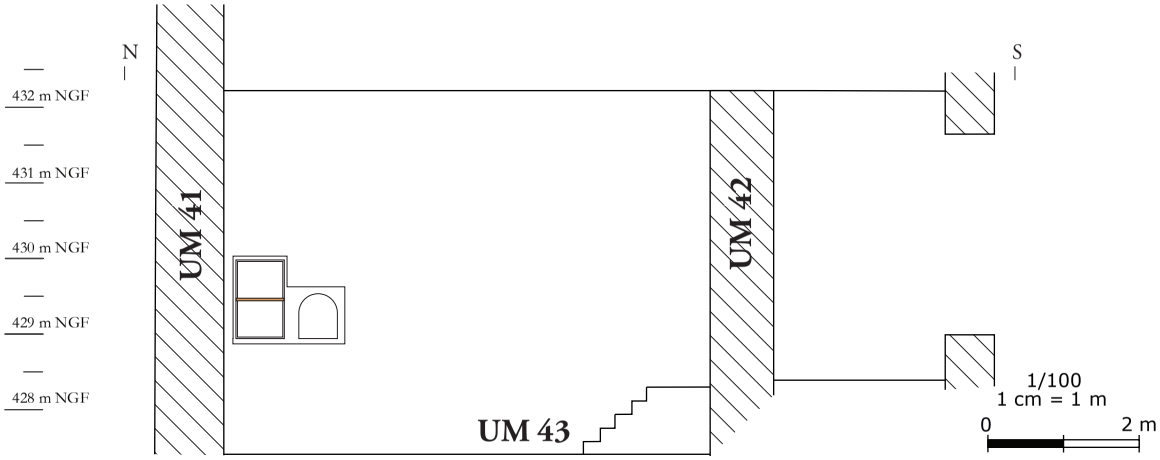

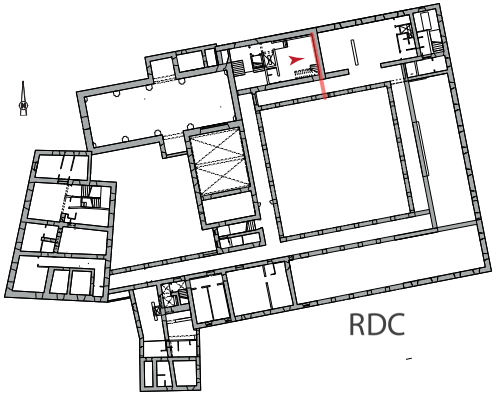

ARCHEODUNUM

Thonon-les-bains (74) - ancien couvent de la Visitation
OA n° 20 12005 - (2016-2018)

Sondage G033 : Photo-relevé de l'UM 43 - parement ouest - RDC (niche & placard), échelle s. e. ; documentation Aurélie Devillechaise, DAO : Q. Rochet



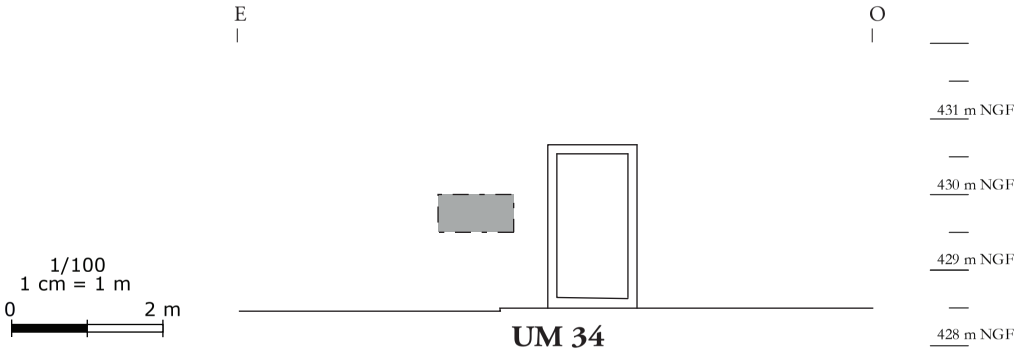

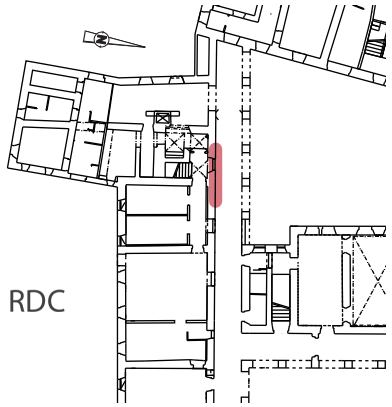

ARCHEODUNUM

Thonon-les-bains (74) - ancien couvent de la Visitation
OA n° 20 12005 - (2016-2018)

Sondage G034 : Photo-relevé de l'UM 34 - parement nord - RDC (galerie de la cour des provisions), échelle 1/10e ; documentation Quentin Rochet, DAO : Q. Rochet

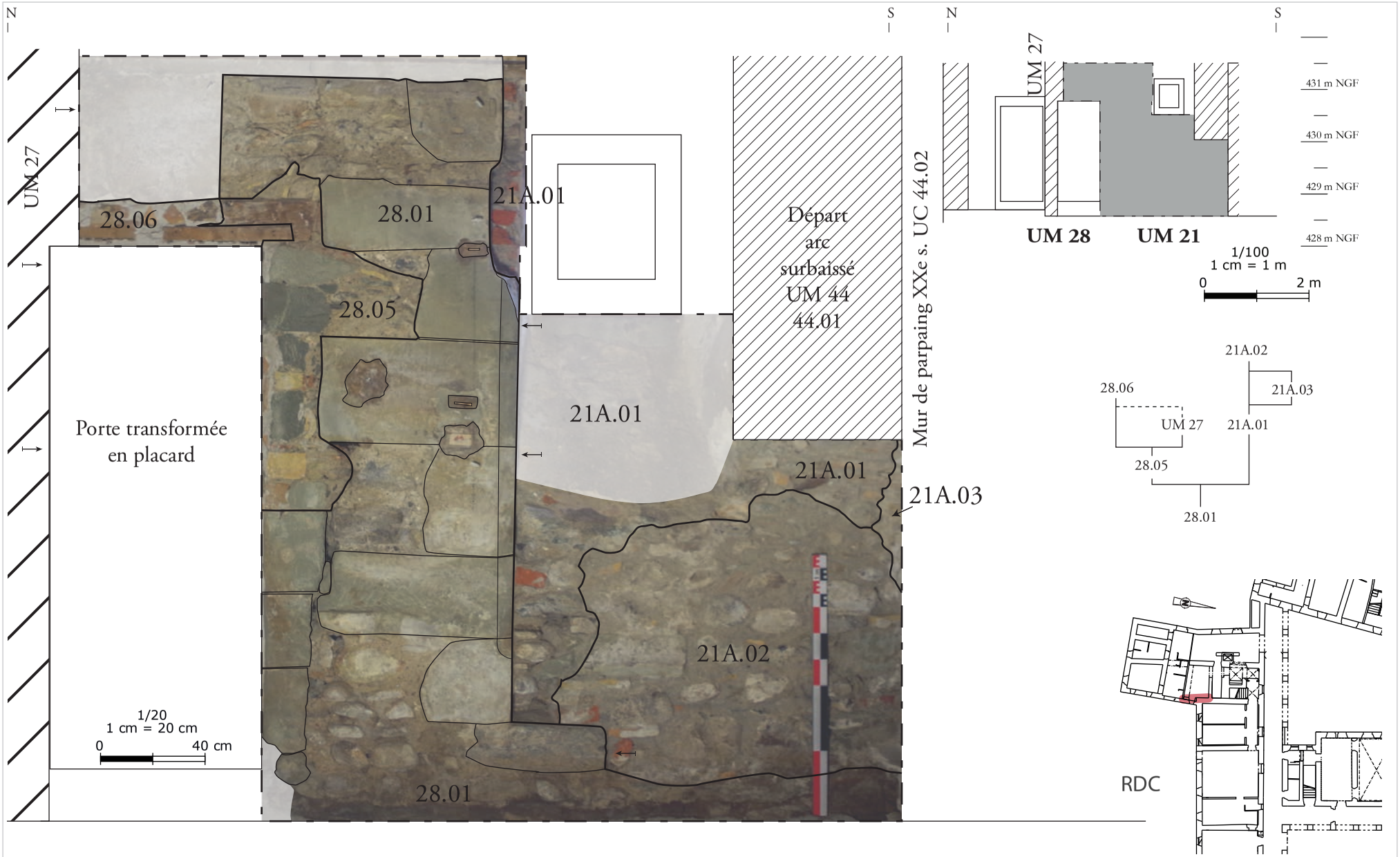

ARCHEODUNUM

Thonon-les-bains (74) - ancien couvent de la Visitation
OA n° 20 12005 - (2016-2018)

Sondage G035 : Photo-relevé de l'UM 28 et UM 21 - parement ouest - RDC , échelle 1/20e ; documentation Aurélie Devillechaise, DAO : Q. Rochet

ARCHEODUNUM

Thonon-les-bains (74) - ancien couvent de la Visitation
OA n° 20 12005 - (2016-2018)

Sondage G036 : Photo-relevé de l'UM 28 et UM 21 - parement ouest - R+1, échelle 1/20e ; documentation Aurélie Devillechaise, DAO : Q. Rochet

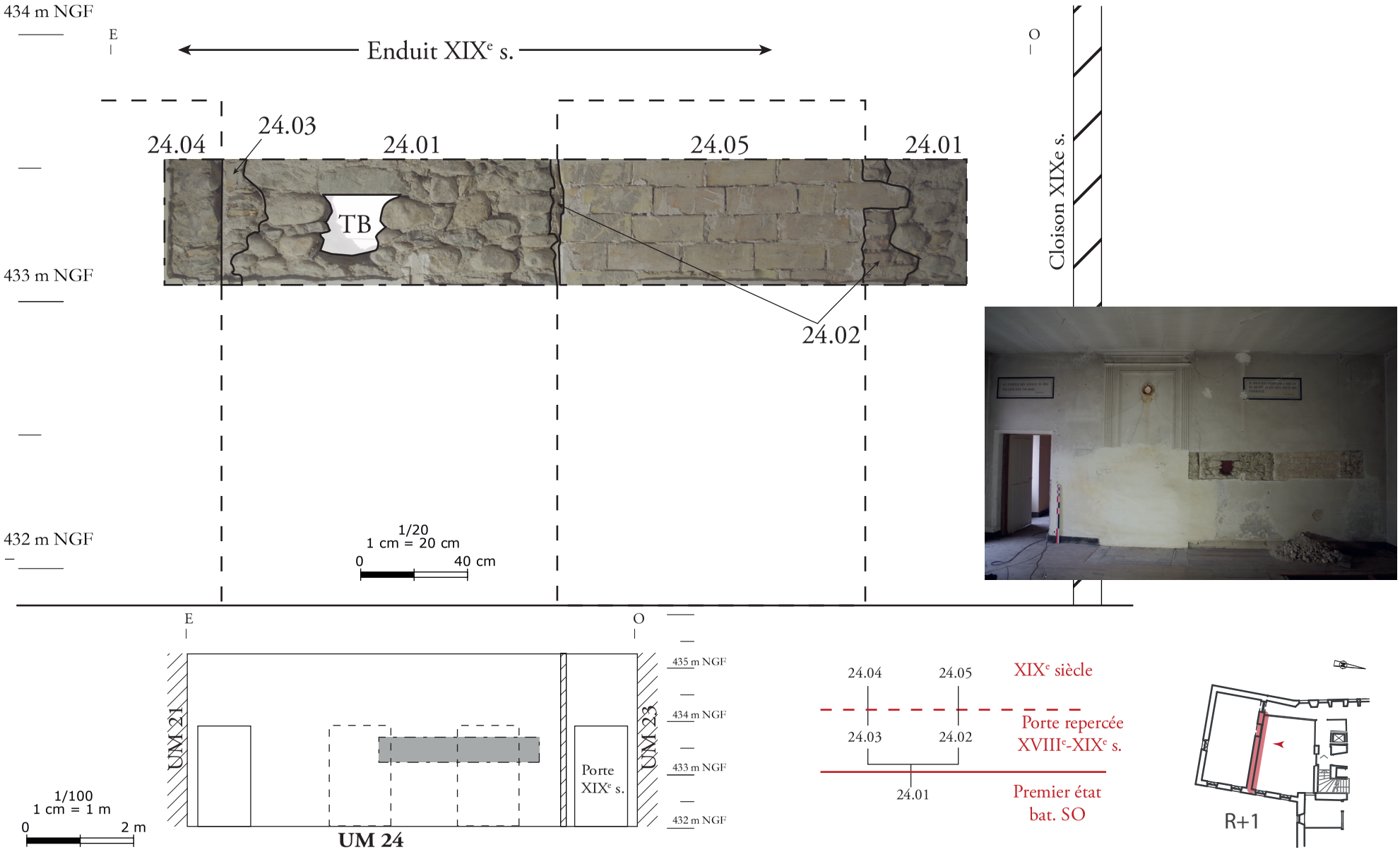

ARCHEODUNUM

Thonon-les-bains (74) - ancien couvent de la Visitation
OA n° 20 12005 - (2016-2018)

Sondage G037 : Photo-relevé de l'UM 24 - parement nord - R+1, échelle 1/20e ; documentation Aurélie Devillechaise, DAO : Q. Rochet

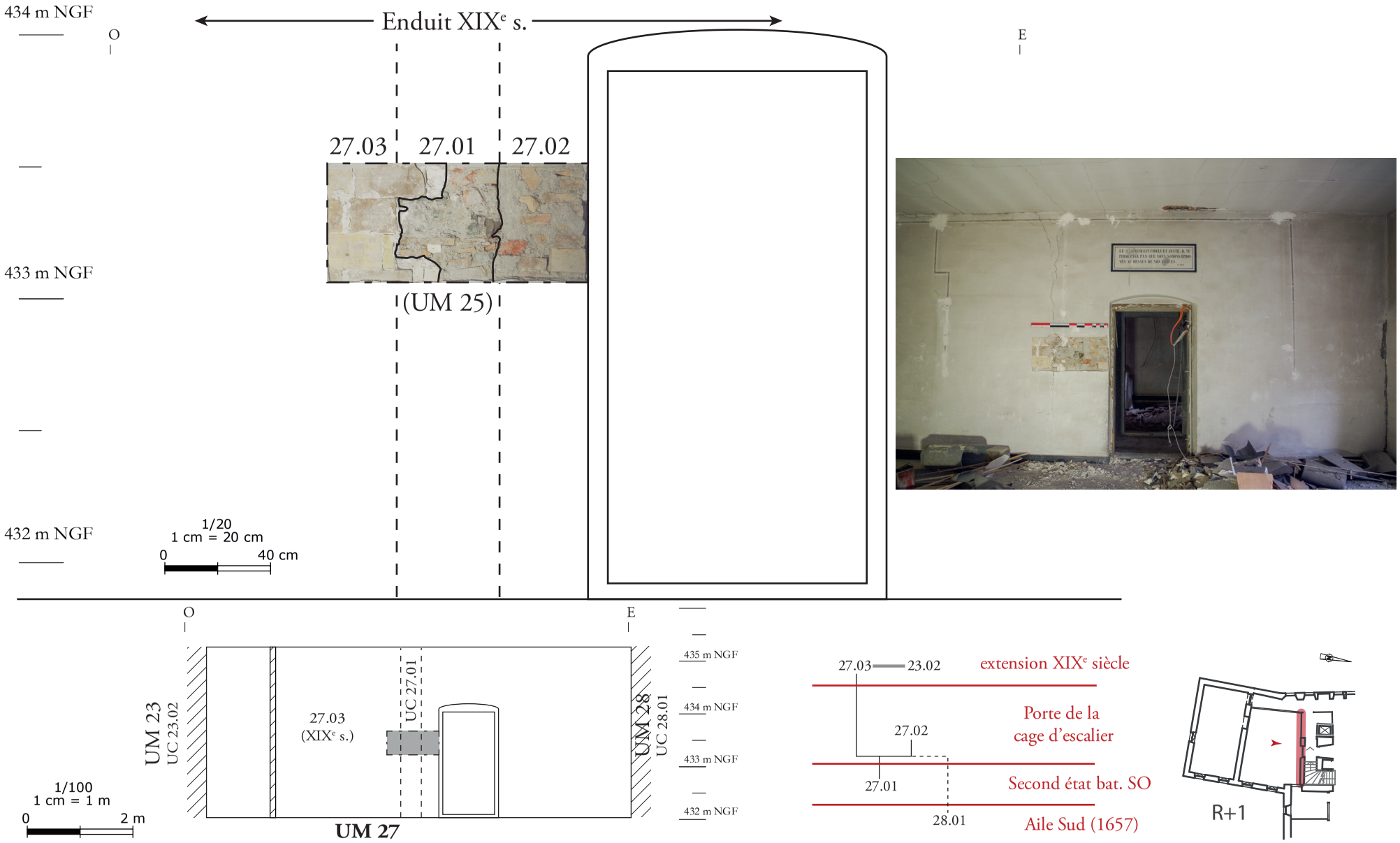

ARCHEODUNUM

Thonon-les-bains (74) - ancien couvent de la Visitation
OA n° 20 12005 - (2016-2018)

Sondage G038 : Photo-relevé de l'UM 27 - parement sud - R+1, échelle 1/20e ; documentation Aurélie Devillechaise, DAO : Q. Rochet

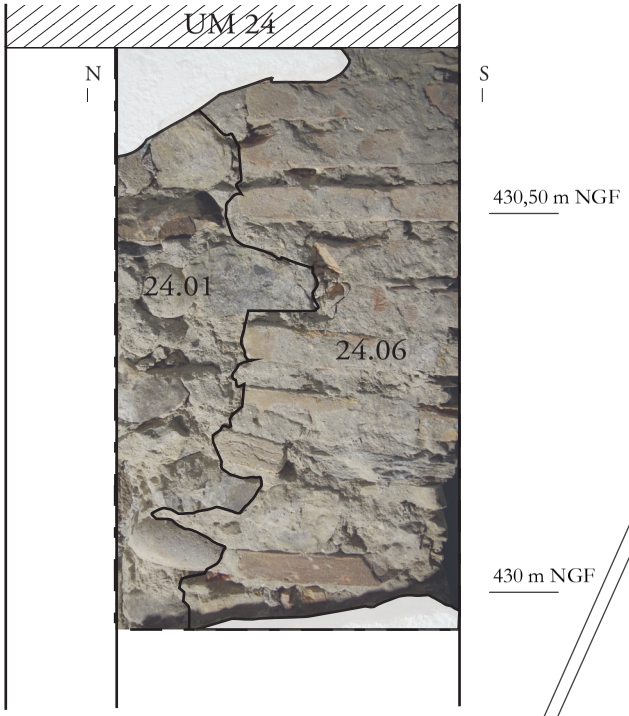

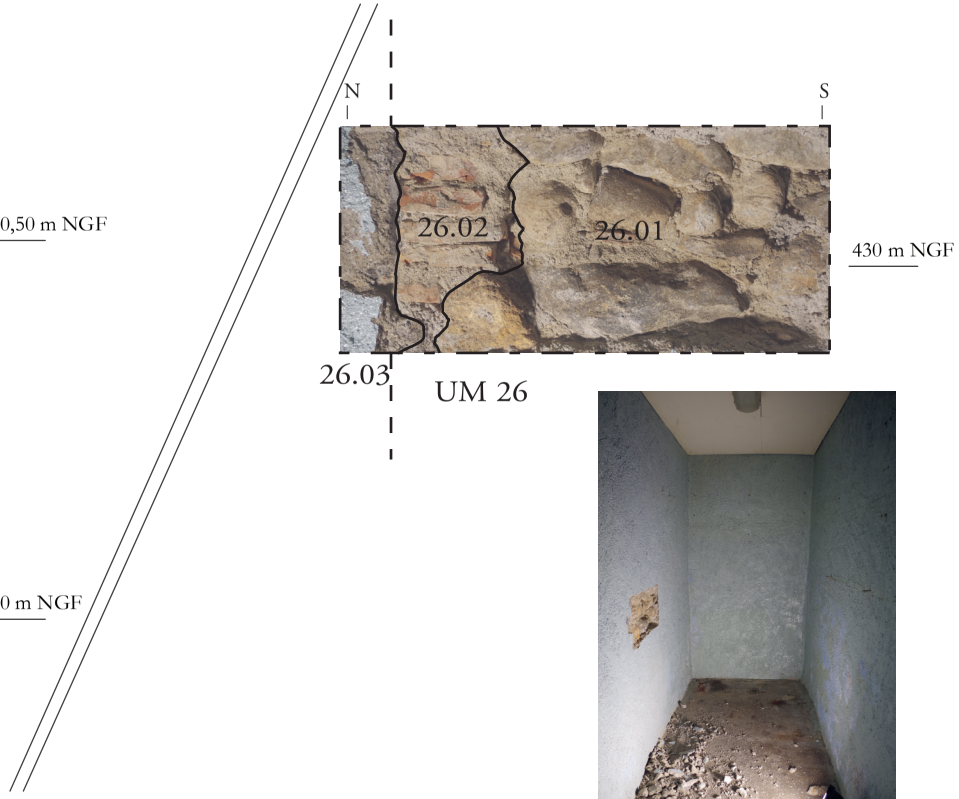

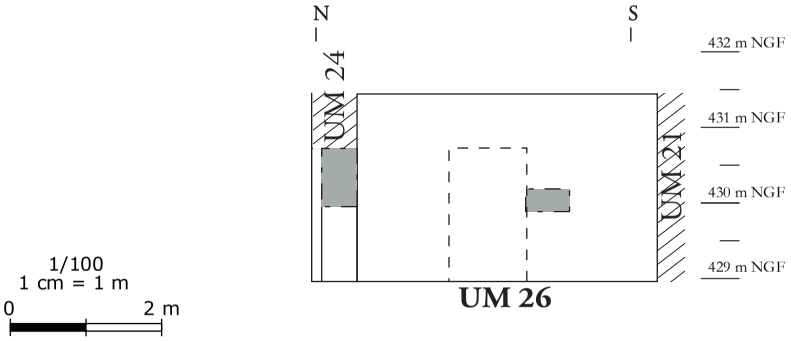

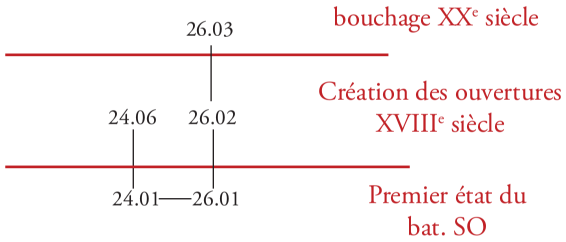

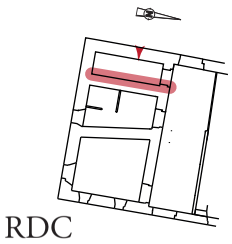

ARCHEODUNUM

Thonon-les-bains (74) - ancien couvent de la Visitation
OA n° 20 12005 - (2016-2018)

Sondage G039 : Photo-relevé de l'UM 26 et UM 24 - parement ouest - RDC, échelle 1/10e ; documentation Quentin Rochet, DAO : Q. Rochet