



HAL
open science

Bibracte, bibliographie et plans anciens

Jean-Paul Guillaumet, Danièle Bertin, Éric Melot

► **To cite this version:**

Jean-Paul Guillaumet, Danièle Bertin, Éric Melot. Bibracte, bibliographie et plans anciens. Maison des sciences de l'homme, 166 p., 6 fig., 70 plans, 1996, Documents d'archéologie française ; 57. hal-03363177

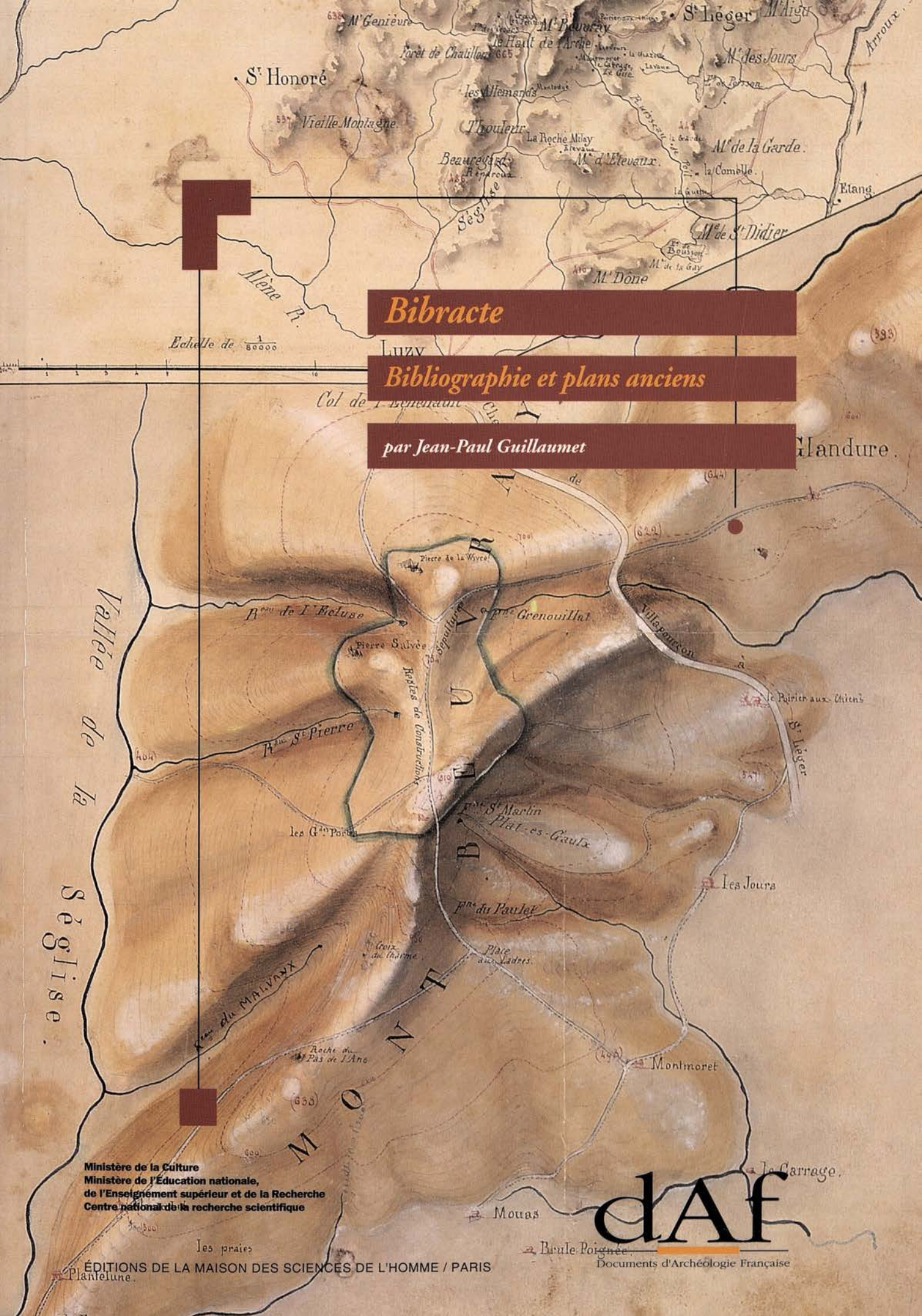
HAL Id: hal-03363177

<https://hal.science/hal-03363177v1>

Submitted on 1 Aug 2022

HAL is a multi-disciplinary open access archive for the deposit and dissemination of scientific research documents, whether they are published or not. The documents may come from teaching and research institutions in France or abroad, or from public or private research centers.

L'archive ouverte pluridisciplinaire **HAL**, est destinée au dépôt et à la diffusion de documents scientifiques de niveau recherche, publiés ou non, émanant des établissements d'enseignement et de recherche français ou étrangers, des laboratoires publics ou privés.



Bibracte

Bibliographie et plans anciens

par Jean-Paul Guillaumet

Ministère de la Culture
Ministère de l'Éducation nationale,
de l'Enseignement supérieur et de la Recherche
Centre national de la recherche scientifique

ÉDITIONS DE LA MAISON DES SCIENCES DE L'HOMME / PARIS

dAf

Documents d'Archéologie Française

Planhelune

*Bibracte,
bibliographie
et plans anciens*

Jean-Paul Guillaumet

avec la collaboration de Danièle Dumortier et Erik Mørch

57

DOCUMENTA D'ARCHÉOLOGIE FRANÇAISE

MINISTÈRE DE LA CULTURE
MINISTÈRE DE L'ÉDUCATION NATIONALE, DE L'ENSEIGNEMENT SUPÉRIEUR
ET DE LA RECHERCHE
CENTRE NATIONAL DE LA RECHERCHE SCIENTIFIQUE
avec le concours de la Commission nationale de l'histoire et de l'éthnologie

ÉDITIONS DE LA MAISON DES SCIENCES DE L'HOMME - PARIS 1984

*Bibracte,
bibliographie
et plans anciens*

Jean-Paul Guillaumet

avec la collaboration de Danièle Bertin et Eric Melot

n° **57**

DOCUMENTS D'ARCHÉOLOGIE FRANÇAISE

MINISTÈRE DE LA CULTURE
MINISTÈRE DE L'ÉDUCATION NATIONALE, DE L'ENSEIGNEMENT SUPÉRIEUR
ET DE LA RECHERCHE
CENTRE NATIONAL DE LA RECHERCHE SCIENTIFIQUE
avec le concours de la Société anonyme d'économie mixte nationale Mont-Beuvray

ÉDITIONS DE LA MAISON DES SCIENCES DE L'HOMME / PARIS 1996

Notice catalographique

GUILLAUMET, Jean-Paul
Bibracte, bibliographie et plans
anciens/Jean-Paul Guillaumet ; collab.
Danièle Bertin et Éric Melot. — Paris : Ed.
de la Maison des sciences de l'Homme,
1996. — 170 p. : ill., tabl., cartes. —
(Documents d'archéologie française,
ISSN 0769 010X ; 57).

ISBN 2 7351 0632 2

Premier élément-date et référence bibliographique

Guillaumet 1996 : GUILLAUMET (J.-P.). —
Bibracte, bibliographie et plans anciens.
Paris : MSH, 1996. 170 p. : ill. (DAF ; 57).

Mots clefs

Mont-Beuvray, historiographie, archives,
1627-1991.

Crédit des illustrations

Sauf mention contraire, les plans 1 à 70
ont été réalisés par D. Bertin/Centre
archéologique du Mont-Beuvray.

Traduction des résumés

Anglais : I.B.M. Ralston
Allemand : Stéphan Fichtl

Conception graphique

La Troisième Agence
8, rue des Tailleurs 75011 Paris.

Secrétariat d'édition

Lucienne Ferreri-Arcelin
(SAEMN Mont-Beuvray), Dominique
Jourdy (ministère de la Culture) et
Virginie Teillet (MSH)

Mise en page

Callipage, 28, rue Basfroi 75011 Paris.

Diffusion/distribution

CID, 131, bd Saint-Michel, 75005 Paris.
Tél. : 01 43 54 47 15.
Télécopie : 01 43 54 80 73.

Copyright 1996

Fondation de la Maison des sciences de
l'Homme / Paris

ISSN 0769 010X
ISBN 2 7351 0632 2

Imprimé en France

Couverture

Plan-relief du Mont-Beuvray. Emplacement
de Bibracte, par A. Roidot (collection
particulière).

Sommaire

	<i>Avant-propos</i>	9
	<i>Tableau chronologique des fouilles</i>	11
	<i>Abréviations et codes</i>	14
Partie 1	<u><i>La bibliographie (1840-1991)</i></u>	<u>15</u>
	<i>Guide pour l'utilisation de la bibliographie</i>	16
Chapitre 1	<i>Les ouvrages et articles scientifiques publiés</i>	17
Chapitre 2	<i>La querelle sur l'emplacement de Bibracte de 1850 à 1987</i>	45
Chapitre 3	<i>Les ouvrages généraux et les guides, comptes rendus, catalogues...</i>	53
Partie 2	<u><i>Les plans anciens (1627-1914)</i></u>	<u>65</u>
	<i>Introduction</i>	66
	<i>Inventaire des plans</i>	69
2.1	<i>Plans généraux de Bibracte</i>	70
2.2	<i>Le rempart</i>	80
2.3	<i>La Côme Chaudron</i>	81
2.4	<i>Le Champlain</i>	94
2.5	<i>La Pâturage du Couvent</i>	111
2.6	<i>Le Parc aux Chevaux et la Pierre Salvée</i>	115
2.7	<i>La Fontaine Saint-Pierre et ses abords</i>	131
2.8	<i>La Chaume</i>	134
	<i>Index</i>	145
	<i>Guide pour l'utilisation des index</i>	145
	<i>Index thématique des notices bibliographiques</i>	145
	<i>Index thématique des illustrations citées dans les notices bibliographiques</i>	152
	<i>Annexes</i>	161
	<i>Manuscrits de publications et archives des fouilles (avant 1984)</i>	161
	<i>Lieux de dépôt du mobilier archéologique (avant 1984)</i>	162
	<i>Résumé/Abstract/Zusammenfassung</i>	164
	<i>How to use the bibliography</i>	166



FIG. 1

Portrait de J.-G. Bulliot peint par J.-B. Duffaut.
Musée Rolin d'Autun (cl. A. Maillier/Centre
archéologique européen du Mont-Beuvray).

Avant-propos

Deux hommes ont marqué de leur nom les premières fouilles sur le Mont-Beuvray : Jacques-Gabriel Bulliot, né à Autun en 1817 et décédé dans la même ville en 1902 (fig. 1), et Joseph Déchelette, le neveu de Bulliot, né à Roanne en 1862 et tué au champ d'honneur en 1914 (fig. 2). Ces deux érudits ont rédigé de véritables ouvrages de référence sur les fouilles de Bibracte, toujours d'actualité près d'un siècle plus tard : *Fouilles du Mont-Beuvray (ancienne Bibracte) de 1867 à 1895* (deux volumes de J.-G. Bulliot parus en 1899 et accompagnés d'un volume de planches des frères Félix et Noël Thiollier), *Les fouilles du Mont-Beuvray de 1897 à 1901* (ouvrage paru en 1904) de J. Déchelette (auteur du *Manuel d'archéologie préhistorique, celtique et gallo-romaine*). Ces ouvrages sont connus de tous mais des articles non dénués d'intérêt restent totalement ignorés par leur publication dans des revues, bulletins ou périodiques difficilement accessibles. Aussi nos illustres prédécesseurs en travaux bibliographiques nous ont été d'un grand secours pour le début de ce travail. En effet, Montandon, Lasteyrie-Gandilhon, Viré et Charmasse nous ont donné les principales références du siècle dernier.

Certains articles, au contenu identique, ont été publiés au même moment dans différentes revues. Toutes ces publications d'un même article figurent dans cet ouvrage qui regroupe plus de 400 références d'ouvrages ou d'articles de périodiques sur les différentes fouilles effectuées dans l'*oppidum* éduen, sur l'interprétation du mobilier et des structures et sur des aspects généraux ou particuliers de Bibracte.

Les documents étudiés dans cet ouvrage ont été classés en deux parties. La première partie « La bibliographie (1840-1991) » comporte trois chapitres volontairement différenciés : le premier est le plus important, non seulement en quantité puisqu'il regroupe plus de la moitié des notices mais aussi sur le fond, il rassemble tous les documents traitant des fouilles et des recherches de 1840 à 1991. Le deuxième chapitre concerne les ouvrages et articles de périodiques sur la polémique et les querelles à propos de l'emplacement de l'*oppidum* éduen. Le troisième chapitre regroupe les guides, les comptes rendus d'excursions et de manifestations de 1851 à 1991 et tous les ouvrages généraux traitant de Bibracte. À l'intérieur des premier et troisième chapitres, le classement des références bibliographiques est alphabétique ainsi qu'il est précisé dans le « Guide pour l'utilisation de la bibliographie » ci-après ; pour des raisons de logique, le classement du second chapitre est chronologique.

Les trois principales revues où nous trouvons la publication des résultats des fouilles du Beuvray sont les *Mémoires de la Société éduenne*, la *Revue archéologique* et la *Revue archéologique de l'Est et du Centre-Est*. La première fut fondée en 1836 à Autun et prit son essor vers 1870 sous l'impulsion notamment de Jacques-Gabriel Bulliot et des lettrés de la région, Anatole de Charmasse, Henri de Fontenay et Jean Roidot, pour ne citer qu'eux. Les *Mémoires de la Société éduenne*, diffusés largement au moyen d'échanges, sont une source incomparable de renseignements pour l'archéologie et l'histoire de la région autunoise. Bulliot, entre autres, a rédigé pour ces *Mémoires* de nombreux articles, où des comptes rendus exhaustifs des fouilles du Beuvray sont abondamment illustrés de plans et de figures. Ce sont d'ailleurs ces articles qui, une fois regroupés et repaginé, ont constitué les deux volumes, publiés en 1899 sous le titre *Fouilles du Mont-Beuvray (ancienne Bibracte) de 1867 à*

FIG. 2

Portrait de J. Déchelette peint par Dawant.
Musée de Roanne (cl. A. Maillier/Centre
archéologique européen du Mont-Beuvray).



1895, dont on a parlé précédemment. La *Revue archéologique*, quant à elle, fut créée en 1860 et de nombreux archéologues et érudits (dont Bulliot) y ont publié les résultats de leurs fouilles au Beuvray. La plus récente des trois est un périodique édité par le CNRS dont la rédaction se trouve à Dijon : la *Revue archéologique de l'Est et du Centre-Est*. Fondée en 1950 par Paul Lebel, elle sert de support aux rapports biennaux des fouilles du mont Beuvray et à des articles scientifiques rédigés par des chercheurs sur le matériel archéologique découvert à Bibracte.

Toute la série des rapports scientifiques mentionnés est consultable à la bibliothèque du Centre archéologique européen du Mont-Beuvray.

Une seconde partie « Les plans anciens (1627-1914) » est constituée par une série de plans inédits ou publiés du site et surtout des fouilles réalisées par J.-G. Bulliot et J. Déchelette.

TABLEAU CHRONOLOGIQUE DES FOUILLES

C'est en 1726 qu'est signalée, par le curé de Saint-Léger, la première découverte de matériel archéologique sur le Mont-Beuvray. En 1838-1840 a lieu la première publication d'objets, des petits bronzes. En 1850, plusieurs vases remplis d'os et de cendres furent découverts par M. de Rivière au croisement des chemins de l'Ecluse et du Poirier au Chien. Pour tenter d'expliquer ces découvertes, divers auteurs dont Morellet et Roidot, affirmèrent que c'est en cet endroit que s'élevait le « Boxum » de la table de Peutinger.

En 1856, J.-G. Bulliot, dans un ouvrage sur le système défensif des Eduens, aujourd'hui dépassé mais toujours très pertinent en ce qui concerne le matériel découvert, annonce avec prudence que Bibracte est sise sur le Mont-Beuvray. Ce n'est qu'en 1865 que vont débiter les premières fouilles. Elles sont l'œuvre du propriétaire des lieux, le vicomte d'Aboville, et d'un ami de J.-G. Bulliot, Xavier Garenne, avocat à Luzuy. Ces premières fouilles rapides ont été relatées dans un livre de Xavier Garenne intitulé *Bibracte* (§ 1 Garenne 1867a). Les résultats de ces fouilles parviennent à la cour de Napoléon III qui est en train d'écrire son *Histoire de Jules César* (3 volumes dont un atlas, 1865). L'empereur décide alors de délivrer une allocation pour permettre la continuation des fouilles sur le Mont-Beuvray et il nomme, en 1867, sur les conseils de Monseigneur Landriot, évêque de Reims et ami de Bulliot, Jacques-Gabriel Bulliot responsable des travaux de recherche. Les campagnes de fouilles dirigées par Bulliot se sont succédées de 1867 à 1895 à raison de plusieurs mois par an. Pendant toutes ces années, le grand archéologue a rédigé de nombreuses notes, accompagnées de figures et de plans très précis pour l'époque, sur les multiples découvertes effectuées dans la capitale éduenne. Après la chute de l'Empire, les recherches dans l'*oppidum* seront subventionnées par le ministère de l'Instruction publique.

En 1897, Joseph Déchelette, après avoir assisté son oncle durant quelques années, reprend l'œuvre de ce dernier et continue les fouilles, régulières jusqu'en 1901 et pendant une courte campagne d'une quinzaine de jours en 1907. La plupart du matériel recueilli lors des fouilles a été réparti entre le musée des Antiquités nationales de Saint-Germain-en-Laye et le musée Rolin d'Autun.

De 1907 à 1984, date de la reprise des fouilles, seules quelques découvertes accidentelles sont faites. Ainsi, en 1956, lors de l'aménagement d'une route, des débris d'amphores, un petit four à minerai et divers objets sont mis au jour par un bulldozer. Depuis 1984, à l'initiative du ministère chargé de la Culture et du président de la République, les fouilles de Bibracte ont pris une nouvelle envergure. Le 17 septembre 1985, François Mitterrand a proclamé Bibracte site national ; en 1987, le site a reçu le label européen de l'environnement et, en 1989, le projet du Beuvray devient Grand Projet Culturel d'Etat en Province. En juillet 1990, une société anonyme d'économie mixte (SAEM) nationale est créée afin de gérer la recherche et la diffusion des résultats. Un centre archéologique européen est prévu pour 1993 mais déjà l'internationalisation des fouilles a commencé et des chercheurs et professeurs étrangers de onze pays d'Europe participent aux recherches.

Dans le tableau, les appels bibliographiques renvoient au 1^{er} chapitre de la bibliographie. Ceux précédés d'un astérisque renvoient au 3^e chapitre.

REMERCIEMENTS

Ce travail a débuté il y a plus de quinze ans. Il n'aurait pas vu le jour sans l'aide et le soutien de nos collègues qui participent aux recherches sur le Mont-Beuvray, plus particulièrement Christian Peyre et Claude Rolley. Je tiens aussi à remercier tous ceux qui ont participé à ce travail : Danièle Bertin qui a collationné et repris l'ensemble des plans anciens, Olivier Buchsenschutz qui a réalisé la première mise en forme sur ordinateur et le premier indexage, Eric Melot qui en 1991 a repris pour les mettre aux normes des dAf l'ensemble des notices bibliographiques, et le personnel du Centre : Antoine Maillier, Daniel Beucher, Henriette Guillaumeau, Caroline Beucher, Raphaël Moreau et Annick Novack. Toutes ces énergies auraient été perdues sans la prise en main de l'édition par Christine Richet, responsable de la cellule d'édition des dAf et Dominique Jourdy. Lucienne Ferreri-Arcelin avec son calme et son optimisme a relu et corrigé une dernière fois ce travail et a su, de données peu attrayantes, en faire un ouvrage facile d'accès. Je dois aussi plus particulièrement lui dire toute ma reconnaissance d'avoir su supporter un auteur qui ne trouvait que peu de goût à ce manuscrit ballotté depuis dix ans entre diverses formes d'édition.

Enfin cet ouvrage utile grâce à tous voit le jour et je dois aussi mentionner la patience et la disponibilité des conservateurs de la bibliothèque d'Autun, de la bibliothèque de la Société éduenne, de la bibliothèque Déchelette à Roanne, de la bibliothèque du musée des Antiquités nationales, des Archives de France et de nombreux musées.

Années	Références bibliographiques	Lieux fouillés, matériel et structures, fouilleurs	Années	Références bibliographiques	Lieux fouillés, matériel et structures, fouilleurs
1864	Bulliot 1865	Grandes Portes, Buisson des Pouillots, aqueduc, Parc aux Chevaux, Pâturage du Champlain, Pâturage des Coudriers, tumulus, Theurot de la Roche (fouilles Garenne et d'Aboville)	1872	Barthélémy 1873	Monnaies (fouilles Bulliot)
	Bulliot 1899a	Fouilles Garenne et d'Aboville		Beck <i>et al.</i> 1985	Temple (fouilles Bulliot)
	Garenne 1867a	Fouilles Garenne et d'Aboville		Bertrand 1877	Temple (fouilles Bulliot)
	MSE 1872a	Fouilles Garenne et d'Aboville		Bulliot 1899a	Temple, Champlain
				Déchelette 1904a	Monnaies
1865	ASFNA 1866	Médailles (fouilles Bulliot)	1873	Beck <i>et al.</i> 1985	Temple (fouilles Bulliot)
	Bulliot 1865	Grandes Portes, Buisson des Pouillots, aqueduc, Parc aux Chevaux, Pâturage du Champlain, Pâturage des Coudriers, tumulus, Theurot de la Roche		Bertrand 1877	Temple (fouilles Bulliot)
	Bulliot 1866	Maison de la mosaïque (fouilles Garenne et d'Aboville)		Bertrand 1879	Forum (fouilles Bulliot)
	Bulliot 1899a	Fouilles Garenne et d'Aboville	Bulliot 1899a	Temple, Forum, Champlain	
	Garenne 1867a	Fouilles Garenne et d'Aboville	Déchelette 1904a	Monnaies	
	MSE 1872b	Fouilles Garenne et d'Aboville	1874	Bertrand 1879	Forum (fouilles Bulliot)
MSE 1872c	Fouilles Garenne et d'Aboville	Bulliot 1899a		Forum, Champlain	
		Déchelette 1904a		Monnaies	
1866	Bulliot 1866	Maison de la mosaïque (fouilles Garenne et d'Aboville)	1875	Bertrand 1879	Forum (fouilles Bulliot)
	Bulliot 1899a	Fouilles Garenne et d'Aboville		Bulliot 1899a	Forum, Parc aux Chevaux, PC 1, Champlain
	Garenne 1867a	Fouilles Garenne et d'Aboville		Déchelette 1904a	Monnaies
1867	Barthélémy 1871	Monnaies (fouilles Bulliot)	1876	Bulliot 1899a	Parc aux Chevaux, PC 1, Champlain
	Barthélémy 1873	Monnaies (fouilles Bulliot)		Déchelette 1904a	Monnaies
	Bulliot 1899a	Champlain, CP 1 à CP 41, Pierre de la Vivre		1877	Bertrand 1880
	Déchelette 1904a	Monnaies	Bulliot 1899a		Champ de foire, loges des fondeurs nomades, Parc aux Chevaux, PC 1, Champlain
	Baudiau 1867	Fouilles Bulliot	Déchelette 1904a	Monnaies	
RSSD 1868	Fouilles Bulliot	1878	Bulliot 1899a	Parc aux Chevaux, PC 1, Champlain	
			Déchelette 1904a	Monnaies	
			1879	Bulliot 1899a	Parc aux Chevaux, PC 1, PC 3 et suite
		Déchelette 1904a		Monnaies	
		1880		Bulliot 1899a	Parc aux Chevaux, PC 3 et suite
			Déchelette 1904a	Monnaies	
			1881	Bulliot 1899a	Parc aux Chevaux, PC 3 et suite
		Déchelette 1904a		Monnaies	
		1882		Bulliot 1899a	Parc aux Chevaux, PC 2, PC 3 et suite
			Déchelette 1904a	Monnaies	
			1883	Bulliot 1899a	Parc aux Chevaux, PC 3 et suite
		Déchelette 1904a		Monnaies	
		1884		Bulliot 1899a	Theurot de la Roche, Pierre Salvée
			Déchelette 1904a	Monnaies	
			1885	Bulliot 1899a	Parc aux Chevaux, PC 16 à PC 32
		Déchelette 1904a		Monnaies	
		La Noé 1888		Parc aux Chevaux (fouilles Bulliot)	
		1886	Bulliot 1899a	Parc aux Chevaux, PC 16 à PC 32	
			Déchelette 1904a	Monnaies	
			La Noé 1888	Parc aux Chevaux (fouilles Bulliot)	
		1887	Bulliot 1899a	Parc aux Chevaux, PC 16 à PC 32	
			Déchelette 1904a	Monnaies	
			La Noé 1888	Parc aux Chevaux (fouilles Bulliot)	
		1888	Déchelette 1904a	Monnaies	
			1889	Déchelette 1904a	Monnaies
				1890	Déchelette 1904a
		1891			Déchelette 1904a

Années	Références bibliographiques	Lieux fouillés, matériel et structures, fouilleurs	Années	Références bibliographiques	Lieux fouillés, matériel et structures, fouilleurs
1892	Déchelette 1904a	Monnaies	1986	Duval 1986	Porte du Rebut, secteur extra-muros, maison du péage
1893	Déchelette 1904a	Monnaies		Gruel 1990	Monnaies
1894	Barthélémy 1895	Aqueduc, maisons (fouilles Bulliot)		Guillaumeau 1986	Hôtel des Gaules
	Bulliot 1895a	Côme Chaudron, aqueduc, Parc aux Chevaux, maison		Guillaumet 1986	Porte du Rebut, rempart
	Bulliot 1899a	Couvent des Cordeliers, Parc aux Chevaux, PC 8bis, Côme Chaudron, aqueduc		Hesnard 1989	Rempart, amphores
	Déchelette 1904a	Monnaies	Ralston 1986	Porte du Rebut, rempart	
1895	Bulliot 1899a	Côme Chaudron, aqueduc	1987	Almagro <i>et al.</i> 1989c	Porte du Rebut, Terrasse, Pâtûre du Couvent, Porrey, Chapelle
	Déchelette 1904a	Monnaies		Almagro <i>et al.</i> 1990a, b	Pâtûre du Couvent, Bassin monumental
MSE 1895	Monnaies (fouilles Bulliot)	Ducomet <i>et al.</i> 1988		Chaume	
1896	Déchelette 1904a	Monnaies		Gruel 1990	Monnaies
	Déchelette 1904a	Monnaies		Hesnard 1989	Rempart, amphores
1897	Déchelette 1904a	Parc aux Chevaux, Pâtûre du Couvent, Chaume, Pâtûre de l'Ecluse, aqueduc, Fontaine Saint-Pierre, monnaies		Ralston 1987	Porte du Rebut, rempart
	Déchelette 1904a	Parc aux Chevaux, Pâtûre du Couvent, Chaume, Pâtûre de l'Ecluse, aqueduc, Fontaine Saint-Pierre, monnaies		*Almagro [1988?]a	Pâtûre du Couvent, Bassin monumental, Porrey
1898	Déchelette 1904a	Parc aux Chevaux, Pâtûre du Couvent, Chaume, Pâtûre de l'Ecluse, aqueduc, Fontaine Saint-Pierre, monnaies		*Almagro 1988b	Pâtûre du Couvent, Bassin monumental, Porrey
	Déchelette 1904a	Parc aux Chevaux, Pâtûre du Couvent, Chaume, Pâtûre de l'Ecluse, aqueduc, Fontaine Saint-Pierre		1988	Beck <i>et al.</i> 1988
1899	Déchelette 1904a	Parc aux Chevaux, Pâtûre du Couvent, Chaume, Pâtûre de l'Ecluse, aqueduc, Fontaine Saint-Pierre			Drda 1989
	Déchelette 1904a	Parc aux Chevaux, Pâtûre du Couvent, Chaume, Pâtûre de l'Ecluse, aqueduc, Fontaine Saint-Pierre	Gruel 1990		Monnaies
1901	Déchelette 1904a	Parc aux Chevaux, Pâtûre du Couvent, Chaume, Pâtûre de l'Ecluse, aqueduc, Fontaine Saint-Pierre	Hesnard 1989		Rempart, amphores
	Déchelette 1904a	Parc aux Chevaux, Pâtûre du Couvent, Chaume, Pâtûre de l'Ecluse, aqueduc, Fontaine Saint-Pierre	Paunier 1989		Parc aux Chevaux, PC 1
1907	Cabotse <i>et al.</i> 1963	Parc aux Chevaux, PC 2, Pâtûre des Coudriers, Porte du Rebut, rempart (fouilles Déchelette)	Ralston 1988		Porte du Rebut, rempart
	Déchelette 1908	Parc aux Chevaux, PC 2, Pâtûre des Coudriers, Porte du Rebut, rempart	Richard 1989		Fontaine Saint-Pierre
	*Anonyme 1908	Fouilles Déchelette	West 1989	Porte du Rebut, rempart	
1984	Beck <i>et al.</i> 1987	Porte du Rebut, rempart, secteur extra-muros, Chapelle	1989	Almagro <i>et al.</i> 1989a	Pâtûre du Couvent
	Bigot <i>et al.</i> 1984	Porte du Rebut, rempart, secteur extra-muros, <i>murus gallicus</i>		Almagro <i>et al.</i> 1989b	Chaume
	Brunaux <i>et al.</i> 1984	Chapelle		Beck 1989a	Terrasse
	Gruel 1990	Monnaies		Beck 1989b	Couvent des Cordeliers
	Guillaumet 1986	Porte du Rebut, rempart		*Buchsenschutz <i>et al.</i> 1989c	Porte du Rebut, rempart, <i>murus gallicus</i> , rempart Schubert, Grandes Portes
	Hesnard 1989	Rempart, amphores		Duval 1989a	Porte du Rebut, secteur extra-muros, atelier du bronzier
	Peire 1984	Chapelle, Porte du Rebut, rempart		Gruel 1990	Monnaies
				Guillaumet 1989a	Porte du Rebut, rempart, secteur extra-muros, atelier du bronzier, Champlain, Pâtûre du Couvent, Couvent des Cordeliers, Parc aux Chevaux, PC 1, Fontaine Saint-Pierre, Terrasse, Chaume
		Hesnard 1989		Pâtûre du Couvent, amphores	
1985	Beck <i>et al.</i> 1985	Chapelle		Paunier 1990	Parc aux Chevaux, PC 1
	Beck <i>et al.</i> 1987	Porte du Rebut, rempart, secteur extra-muros, Chapelle	Ralston 1989a	Porte du Rebut, rempart	
	Buchsenschutz <i>et al.</i> 1985	Porte du Rebut, rempart, secteur extra-muros	Richard 1989	Fontaine Saint-Pierre	
	Ducomet <i>et al.</i> 1985	Côme Chaudron	1990	Almagro <i>et al.</i> 1990b	Pâtûre du Couvent, PCO 2
	Ducomet <i>et al.</i> 1986	Côme Chaudron		Beck 1990	Couvent des Cordeliers
	Duval <i>et al.</i> 1985	Porte du Rebut, secteur extra-muros		Buchsenschutz <i>et al.</i> 1990	Porte du Rebut, rempart, <i>murus gallicus</i> , porte
	Gruel 1990	Monnaies		Duval 1990	Porte du Rebut, secteur extra-muros, atelier du bronzier
	Guillaumet 1986	Porte du Rebut, rempart		Guillaumet 1990a	Porte du Rebut, rempart, secteur extra-muros, atelier du bronzier, Pâtûre du Couvent, Parc aux Chevaux, PC 1, Fontaine Saint-Pierre, Couvent des Cordeliers, monnaies
	Hesnard 1989	Rempart, amphores		Hesnard 1990	Terrasse, rempart, secteur extra-muros, Pâtûre du Couvent, amphores
	Peire 1985a	Chapelle, Porte du Rebut, rempart, secteur extra-muros		Richard 1990a	Fontaine Saint-Pierre
				Szabo 1990	Pâtûre du Couvent, Couvent des Cordeliers
		Vitali 1990		Pâtûre du Couvent, Couvent des Cordeliers	
1986	Almagro <i>et al.</i> 1989c	Porte du Rebut, Terrasse, Pâtûre du Couvent, Porrey, Chapelle			
	Anonyme 1986	Porte du Rebut, secteur extra-muros, Pâtûre du Couvent, Terrasse, Chaume, Hôtel des Gaules, Côme Chaudron			
	Beck <i>et al.</i> 1986	Terrasse			
	Brunet <i>et al.</i> 1986	Chaume, Chapelle			
	Buchsenschutz 1986	Pâtûre du Couvent			
	Ducomet <i>et al.</i> 1986	Terrasse			

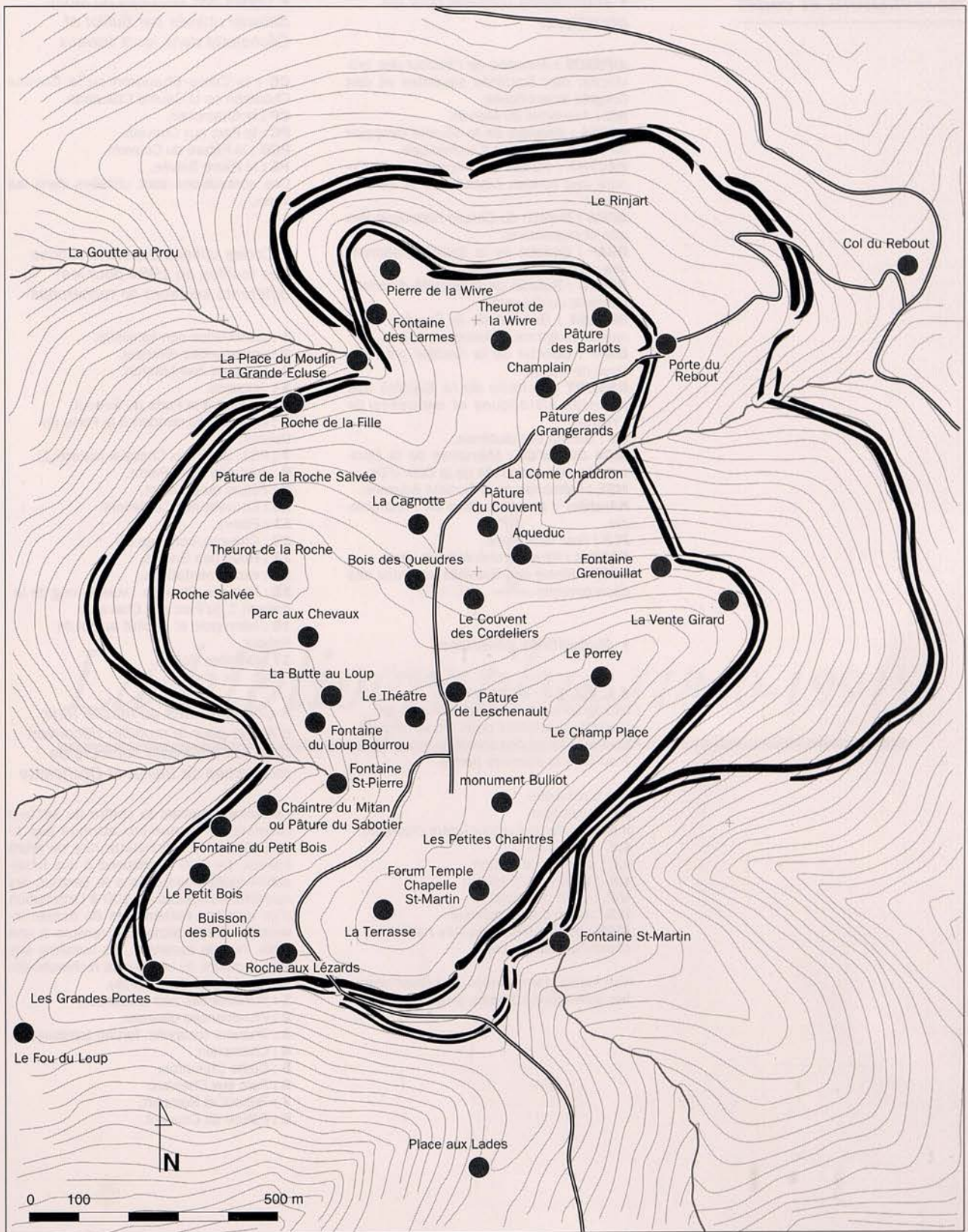


FIG. 3

Plan de l'oppidum avec la localisation des principaux lieux-dits du site (D. Beucher del./ Centre archéologique européen du Mont-Beuvray).

• Abréviations utilisées pour les périodiques

AIPSSCS : Annuaire de l'Institut des provinces, des Sociétés savantes et des Congrès scientifiques.

AM : Académie du Morvan.

ASFNA : Annuaire de la Société française de numismatique et d'archéologie.

BACTHS : Bulletin archéologique du Comité des travaux historiques et scientifiques.

BCHA : Bulletin du Comité historique des arts et monuments.

BSAF : Bulletin de la Société nationale des antiquaires de France.

BSHNC : Bulletin de la Société d'histoire naturelle du Creusot.

BSNLSA : Bulletin de la Société nivernaise des lettres, sciences et arts.

BSPF : Bulletin de la Société préhistorique de France.

BSSHNY : Bulletin de la Société des sciences historiques et naturelles de l'Yonne.

GC : Gaceta complutense.

MCA Côte-d'Or : Mémoires de la Commission des antiquités de la Côte d'Or.

MSE : Mémoires de la Société éduenne.

NArchéo. : Les Nouvelles de l'archéologie.

PLS : Pour la Science.

RASites : Revue archéologique sites.

RSSD : Revue des Sociétés savantes des départements.

• Abréviations générales

§ 1, § 2, § 3 : les appels bibliographiques sont précédés de la mention du chapitre dans lequel on peut trouver la référence complète (chapitre 1, 2 ou 3 de la première partie).

ca : c'est-à-dire

ms : manuscrit

n.d.a. : note de l'auteur [entre crochets]

s.d. : sans date

s.l. : sans lieu d'édition

s.n. : sans nom d'éditeur

U.F. : unité de fouille

U.S. : unité stratigraphique

MAN : musée des Antiquités nationales (Saint-Germain-en Laye)

Voir aussi dans l'index des illustrations les abréviations propres à cet index.

• Codes des lieux-dits du Mont-Beuvray utilisés par Bulliot et Déchelette dans leurs travaux

CC : la Côte Chaudron ou la Comme Chaudron ou la Caume Chaudron.

CP : le Champlain.

PC : le Parc aux Chevaux.

PCO : la Pâtture du Couvent.

PS : la Pierre Salvée.

Ces abréviations sont utilisées dans les index.

• Codes utilisés depuis la reprise des fouilles en 1984 pour les différents secteurs de recherches

1 : provenance non localisée.

2 : provenances diverses.

3 : Chapelle Saint-Martin.

4 : Terrasse.

5 : rempart à la Porte du Rebut.

6 : extérieur du rempart à la Porte du Rebut.

7 : PC1. (Parc aux Chevaux maison 1).

8 : Fontaine Saint-Pierre.

9 : Pâtture du Couvent.

10 : Couvent des Cordeliers.

11 : Porrey.

12 : Chaume/sondage 89.

13 : Hôtel des Gaulles.

14 : expérimentations.

15 : Parc aux Chevaux : voie le long de la maison 1 du Parc aux Chevaux.

16 : Nécropole et habitat au col du Rebut.

17 : Grandes Portes.

• Codes utilisés au musée Rolin d'Autun pour le mobilier découvert dans les différents secteurs de recherches de Bulliot et Déchelette

Le numéro suivant le chiffre du secteur correspond au numéro attribué par J.-G. Bulliot et J. Déchelette lors de leurs travaux. Le n° 0 correspond à une localisation indéterminée dans le secteur, les numéros au-dessus de 100 à l'attribution d'un nouveau numéro lors du dernier inventaire. Cette attribution renvoie à une table. Pour le secteur 1, les numéros suivant le chiffre du secteur de recherche désignent le type de matériau.

1 : Provenances non localisées.

2 : Provenances diverses.

3 : Chaume (chapelle, forum, terrasse).

4 : Champlain.

5 : Côte Chaudron.

6 : Parc aux Chevaux.

7 : Rebut et Rempart.

8 : Pâtture du Couvent.

Partie **1**

La bibliographie (1840-1991)

Les références bibliographiques établies par l'auteur sont présentées suivant la première version des normes de la collection des dAf (antérieure à novembre 92).

Premier élément date

Elles sont précédées d'une mention « premier élément date » en caractères gras, classées par ordre alphabétique d'auteurs (sauf dans le chapitre 1.2) et, pour chaque auteur, par ordre chronologique de parution. Si un auteur a écrit plusieurs ouvrages la même année, les mentions « premier élément date » sont suivies d'une lettre minuscule différente (ex. : Bulliot 1870a ; Bulliot 1870b ; Bulliot 1870c ; ces références pouvant être réparties dans les trois chapitres).

Périodiques

Dans le cas d'un article de périodique sans auteur déclaré, on utilise, pour la mention « premier élément date », les abréviations usuelles du périodique parues dans *L'Année philologique* (ex. : MSE pour *Mémoires de la Société éduenne*) ou, à défaut, celles notées dans la « liste des abréviations » du présent volume, toujours suivies de l'année de parution.

S'agissant d'une bibliographie commentée – traitée comme une base documentaire pour les futurs utilisateurs – et contrairement aux habitudes de la collection des dAf, les titres de périodiques sont indiqués dans nos références sans être abrégés, pour des raisons de meilleure identification.

Ouvrages collectifs

Pour un article ou ouvrage écrit par plusieurs auteurs, on cite le premier de ceux-ci, dans l'ordre alphabétique, suivi de la mention « *et al.* date ». En revanche, dans la notice proprement dite, tous les auteurs sont cités [ex. : Almagro *et al.* 1989 : ALMAGRO (M.), GRAN-AYMERICH (J.)]. Lorsqu'il y a plusieurs auteurs, on ne trouvera qu'une seule notice, après la mention « premier élément *et al.* date », du premier auteur de l'article ou de l'ouvrage, toujours en suivant l'ordre alphabétique. Tous les autres auteurs figurent dans cet ouvrage et un renvoi est effectué à la notice (ex. : Gran-Aymerich *et al.* 1989 : voir Almagro *et al.* 1989). Les publications collectives sont placées après les ouvrages écrits par un seul auteur.

Directeur de publication

Dans le cas d'un ouvrage ou d'un rapport dirigé par un auteur principal, celui-ci est signalé par la mention « dir. » [ex. : Guillaumet 1990a : GUILLAUMET (J.-P.) dir.].

Date incertaine

Les dates entre crochets ne sont pas assurées (ex. Almagro [1988 ?]a).

Anonyme

Les ouvrages sans auteur déclaré, les anthologies, les dictionnaires et encyclopédies sont considérés comme « anonymes » contrairement aux normes internationales. Dans ce cas, la notice bibliographique est précédée de la mention « Anonyme date ».

Liste des illustrations

Après la notice bibliographique, figure (dans l'ordre originel) la liste des illustrations, accompagnées de leur pagination et de leur légende (citée entre guillemets). Ces illustrations (plus de 1 200 références) peuvent être retrouvées par thème à partir de l'index des illustrations.

Les textes entre crochets sont des précisions ou commentaires de J.-P. Guillaumet.

Commentaire

Vient ensuite une courte analyse du texte précisant les lieux fouillés, les structures et le mobilier découverts. Le but n'est pas de faire un résumé exhaustif de l'article ou du livre mais seulement de guider un éventuel utilisateur des documents.

Ouvrages majeurs

Les ouvrages majeurs sont signalés par ▲

N.B.

Quand il s'agit d'une *indication géographique*, on trouvera : le mont Beuvray ; dans le cas du *nom propre* du site : le Mont-Beuvray. L'orthographe propre à un auteur (présence ou non de la majuscule et du trait d'union) est respectée dans la citation d'une œuvre.

1 *Les ouvrages et articles scientifiques publiés*

La référence bibliographique

APRÈS LA RÉFÉRENCE BIBLIOGRAPHIQUE, nous allons voir comment les ouvrages et articles scientifiques sont publiés.

Le premier chapitre de ce livre est consacré à la bibliographie.

Le deuxième chapitre est consacré à la rédaction d'un article scientifique.

Le troisième chapitre est consacré à la rédaction d'un ouvrage scientifique.

Le quatrième chapitre est consacré à la rédaction d'un rapport scientifique.

Le cinquième chapitre est consacré à la rédaction d'un mémoire scientifique.

Le sixième chapitre est consacré à la rédaction d'un thèse scientifique.

Le septième chapitre est consacré à la rédaction d'un livre scientifique.

Le huitième chapitre est consacré à la rédaction d'un article de revue scientifique.

Le neuvième chapitre est consacré à la rédaction d'un article de synthèse scientifique.

Le dixième chapitre est consacré à la rédaction d'un article de recherche scientifique.

Le onzième chapitre est consacré à la rédaction d'un article de revue de littérature scientifique.

Le douzième chapitre est consacré à la rédaction d'un article de synthèse de recherche scientifique.

Le treizième chapitre est consacré à la rédaction d'un article de recherche de synthèse scientifique.

Le quatorzième chapitre est consacré à la rédaction d'un article de recherche de synthèse de synthèse scientifique.

Le quinzième chapitre est consacré à la rédaction d'un article de recherche de synthèse de synthèse de synthèse scientifique.

Le seizième chapitre est consacré à la rédaction d'un article de recherche de synthèse de synthèse de synthèse de synthèse scientifique.

Le dix-septième chapitre est consacré à la rédaction d'un article de recherche de synthèse de synthèse de synthèse de synthèse de synthèse scientifique.

Le dix-huitième chapitre est consacré à la rédaction d'un article de recherche de synthèse de synthèse de synthèse de synthèse de synthèse de synthèse scientifique.

Le dix-neuvième chapitre est consacré à la rédaction d'un article de recherche de synthèse de synthèse de synthèse de synthèse de synthèse de synthèse de synthèse scientifique.

Le vingtième chapitre est consacré à la rédaction d'un article de recherche de synthèse de synthèse de synthèse de synthèse de synthèse de synthèse de synthèse de synthèse scientifique.

Le vingt-et-unième chapitre est consacré à la rédaction d'un article de recherche de synthèse de synthèse de synthèse de synthèse de synthèse de synthèse de synthèse de synthèse de synthèse scientifique.

Le vingt-deuxième chapitre est consacré à la rédaction d'un article de recherche de synthèse de synthèse de synthèse de synthèse de synthèse de synthèse de synthèse de synthèse de synthèse de synthèse scientifique.

Le vingt-troisième chapitre est consacré à la rédaction d'un article de recherche de synthèse de synthèse de synthèse de synthèse de synthèse de synthèse de synthèse de synthèse de synthèse de synthèse de synthèse scientifique.

On trouvera regroupées dans ce premier chapitre toutes les publications concernant les fouilles, le mobilier, les structures et les recherches de 1840 à 1991. Cette documentation est constituée majoritairement par des ouvrages et des articles de périodiques anciens et contemporains dans lesquels sont décrites et commentées les fouilles et les découvertes effectuées (les travaux de Bulliot, les articles parus dans les *Mémoires de la Société éduenne* ou la *Revue archéologique de l'Est et du Centre-Est...*). Y figure également la « littérature grise », depuis 1984 (rapports scientifiques, thèses...). Toute la série des rapports scientifiques est à l'heure actuelle consultable à la base archéologique du Mont-Beuvray.

Les références bibliographiques

AIPSSCS 1870: Session de 1869 (section d'archéologie): Séance du 7 avril. *Annuaire de l'Institut des provinces, des Sociétés savantes et des Congrès scientifiques*, 22, 1870, p. 164-166.

J.-G. Bulliot donne lecture d'un mémoire relatif aux fouilles de Bibracte.

Almagro et al. 1989a: ALMAGRO (M.), BONENFANT (P.-P.), GRAN-AYMERICH (J.), HAFFNER (A.), SZABO (M.), VITALI (D.). — Pâtûre du Couvent. In: GUILLAUMET (J.-P.) dir. — Rapport scientifique: Activités 1989: Prévisions 1990. Glux-en-Glenne, Base archéologique du Mont-Beuvray, 1989. Pagination multiple, 10 fig., 2 plans.

[Fig. 1: calque du] « Plan Déchelette [superposé au] plan général des fouilles 1986-1989. Pâtûre du Couvent et Couvent des Cordeliers. »

« Plan 1: Mont-Beuvray. 1989. Pâtûre du Couvent. »

« Plan 2: Mont-Beuvray. 1989. Pâtûre du Couvent. »

[Fig. 2]: « P CO 3. »

[Fig. 3]: « Secteur B. »

[Fig. 4]: « Mont-Beuvray 9, Secteur A, Sondage A. »

[Fig. 5: coupe dans le secteur 9 montrant les amphores écrasées et les morceaux d'amphores.]

[Fig. 6: coupe dans le secteur 9 montrant notamment le remplissage de la tranchée de la fondation et le dallage disparu.]

[Fig. 7]: « Détail de la « canalette ». » [c'est-à-dire une conduite enterrée; n.d.a.]

[Fig. 8]: « Plan général des fouilles. 1989. »

[Fig. 9]: « Coupe ouest-est/nord-est/sud-est, à l'intérieur du trou clandestin - P.C.O. 559. HE. »

[Fig. 10]: « Essai de restitution par système VMD (VidéoMétriqueDigitalisée) du sondage PCO 561HE (par A. Gottarelli). »

Série d'articles sur les fouilles effectuées en 1989 par des équipes internationales (espagnole, belge, française, allemande, hongroise et italienne) à la Pâtûre du Couvent.

Almagro et al. 1989b: ALMAGRO (M.), GRAN-AYMERICH (J.). — Le Porrey: Sondages stratigraphiques. In: GUILLAUMET (J.-P.) dir. — Rapport scientifique: Activités 1989: Prévisions 1990. Glux-en-Glenne, Base archéologique du Mont-Beuvray, 1989. 1 p.

Bref article présentant les fouilles de 1989 sur la Chaume en bordure du Porrey.

▲ Almagro et al. 1989c: ALMAGRO (M.), BECK (F.), BONENFANT (P.-P.), BRUNET (P.), BUCHSENSCHUTZ (O.), DUVAL (A.), GRAN-AYMERICH (J.), GRUEL (K.), GUILLAUMET (J.-P.), RALSTON (I.), RICHARD (H.). — Les Fouilles du Mont-Beuvray: Rapport biennal 1986-1987. *Revue archéologique de l'Est et du Centre-Est*, 156, 40, 2, 1989, p. 205-228, 14 fig.

« Fig. 1 [p. 206]: plan général du site et implantation des travaux. »

« Fig. 2 [p. 208]: plan comparé des portes rentrantes d'après D. Van Endert et les travaux anciens et actuels à la Porte du Rebout. »

« Fig. 3 [p. 209]: plan général des fouilles de la Porte du Rebout. »

« Fig. 4 [p. 211]: coupe générale de la Porte du Rebout. »

« Fig. 5 [p. 212]: relevés des murs de la cave située à l'extérieur de la Porte du Rebout, plans et élévations. »

« Fig. 6 [p. 215]: plan des travaux à la Terrasse. »

« Fig. 7 [p. 216]: plan du talus et du fossé Ouest 1986 à la Terrasse. »

« Fig. 8 [p. 217]: vue des petits fossés en « V » parallèles à la levée de la Terrasse. »

« Fig. 9 [p. 218]: plan et élévation du bassin à la Pâtûre du Couvent. »

« Fig. 10 [p. 219]: le bassin avec la place: détails. »

« Fig. 11 [p. 222]: position topographique des sondages des édifices culturels. »

« Fig. 12a [p. 224]: sondage en V en fin de fouille. »

« Fig. 12b [p. 224]: sondage V. »

« Fig. 12c [p. 225]: sondage III en fin de fouille. »

« Fig. 12d [p. 225]: sondage III. »

« Fig. 13 [p. 226]: plan général des structures et sections d'après les relevés de 1984 et 1986, complétés d'après les données de Bulliot. »

« Fig. 14 [p. 227]: plan des constructions successives. »

Dans ce rapport figurent les découvertes effectuées lors des fouilles de 1986-1987 à la Porte du Rebout, la Terrasse, la Pâtûre du Couvent, dans le secteur du Porrey et autour de la Chapelle, le tout abondamment illustré.

Almagro et al. 1990a: ALMAGRO (M.), GRAN-AYMERICH (J.). — Le Bassin monumental du Mont-Beuvray (Bibracte). *Monuments et Mémoires*, 71, 1990, p. 21-41, 8 fig.

« Fig. 1 [p. 24]: Bassin monumental du mont Beuvray. Plan et élévations des deux murs arrondis. Détail en A-B du point d'écoulement des eaux. »

« Fig. 2 [p. 24]: Bassin monumental du mont Beuvray. Plan et schéma géométrique du tracé avec restitution de l'unité de mesure. »

« Fig. 3 [p. 27]: Bassin monumental du mont Beuvray. Vue du nord-est avec, en premier plan, le point d'écoulement des eaux. »

« Fig. 4 [p. 27]: Bassin monumental du mont Beuvray. Vue du sud-ouest avec, à droite, restes du niveau supérieur du sol empierré qui entourait le bassin. »

« Fig. 5 [p. 29]: Bassin monumental du mont Beuvray. Détail de la moitié sud du bassin avec en place, plusieurs blocs de mur tombés à l'intérieur. Au fond, l'une des pierres de taille avec gorge d'étanchéité sur trois de ses faces. »

« Fig. 6 [p. 29]: Bassin monumental du mont Beuvray. L'extrémité sud-ouest avec les blocs à redans et entailles. Le fond du bassin avec sa couche d'imperméabilisation, faite d'argile et sable damé, au-dessus du niveau de pose de la première assise. »

« Fig. 7 [p. 33]: monnaie d'argent gauloise de la série Avles-Avlatos. Du niveau de remplissage après destruction du bassin. »

« Fig. 8 [p. 34]: monnaie à base de cuivre de Nîmes, groupe I. De la couche de fragments d'amphores dans l'épaisseur du sol empierré entourant le bassin. »

Les auteurs présentent le bassin monumental découvert en 1987: description, caractéristiques, unités de mesure, géométrie. Ils abordent ensuite son contexte archéologique pour terminer par des généralités sur les fontaines, les bassins et les canalisations du Beuvray.

Almagro et al. 1990b: ALMAGRO (M.), BONENFANT (P.-P.), GRAN-AYMERICH (J.). — L'Urbanisme: Organisation intérieure de l'oppidum: Pâtûre du Couvent: L'îlot est de la Pâtûre du Couvent (PCO2). In: GUILLAUMET (J.-P.) dir. — Rapport scientifique de la campagne de recherche 1990: Bibracte sur le mont Beuvray. Glux-en-Glenne, Base archéologique du Mont-Beuvray, 1990, p. 58-85, 8 fig., 2 pl.

« Fig. 1 [p. 61]: mont Beuvray, Pâtûre du Couvent. Plan du secteur du Bassin et des îlots à l'est et sud-est: Bassin monumental (A); voie principale empierrée (B1 à B9); rue des « Grandes forges » avec empièrrement, sur un axe est-ouest (C1 à C3); bâtiment au sud du Bassin qui forme l'angle nord-ouest de l'îlot Déchelette PCO 1 (D); îlot PCO 2 à l'est du Bassin (E1 à E2). »

« Fig. 2 [p. 63]: mont Beuvray, Pâtûre du Couvent. Coupe stratigraphique a-b (fig. 1), mettant en rapport l'architecture du Bassin, l'empièrrement de la voie principale qui l'entoure, l'axe du mur ouest de l'habitat PCO 2, le sol d'argile damée de cette construction, la fosse médiévale ou post-médiévale UF 692, la cave PCO 2. »

« Fig. 3 [p. 65]: mont Beuvray, Pâtûre du Couvent. Matériel archéologique de l'habitat PCO 2, secteur du sol aménagé au petit foyer. Niveau au-dessus du sol d'argile damée. Céramiques grises: 1, avec graphite (UF 684.3), 2 (UF 652.4), 3 (UF 652.3), 4 (UF 652.1), 5 (UF 654.89), 6 (UF 650/3.24), 7 (UF 684.1). »

« Fig. 4 [p. 67]: mont Beuvray, Pâtûre du Couvent. Matériel archéologique de l'habitat PCO 2, secteur du sol aménagé au petit foyer. Niveau au-dessus du sol d'argile damée. Céramique à parois fines, 1 (UF 654.92), céramique peinte, 2 (UF 683.1), à engobe rouge pompéienne, 3 (UF 684.1), estampilles sur amphores: « C SEX », 4 (UF 653.30), « ML », 5 (UF 657.4), céramique de cuisine, 6 (UF 684.4). »

« Fig. 5 [p. 69]: mont Beuvray, Pâtûre du Couvent. Matériel archéologique de l'habitat PCO 2, secteur du sol aménagé au petit foyer. Niveau au-dessus du sol d'argile damée. Mors de cheval, fer, 1 (UF 654.100), fragment de fibule, bronze, 2 (UF 654.17). Niveau de remplissage du trou de poteau d'angle de la construction, petit anneau de bronze, 3 (UF 666.1). Niveau du sol d'argile damée ou en contact direct avec lui. Fragment de fibule, bronze, 4 (UF 671.2). »

clou de fer, 5 (UF 672.1), céramique fine *« campanienne » verficar*, 6 (UF 672.2). Niveau sous le sol d'argile damée. Céramique peinte, jeton ou bouchon découpé, 7 (UF 674.5), 8 (UF 674.4), céramique fine, 9 (UF 674.1), 10 (UF 674.2).»

[Fig. p. 71]: «Cave d'une habitation PCO 2-PCO 2bis.»

«Pl. I [p. 73]: échantillonnage du mobilier découvert dans l'écroulement de la cave PCO 2 bis.»

[Fig. 1 p. 78]: «Profil est du sondage III (A.D.), Profil nord-ouest du sondage I (A.B.).»

[Fig. 2 p. 78]: «Profil nord-est du sondage I (A.C.), Profil nord-ouest du sondage III (A.E.).»

«Pl. II [p. 80]: choix de matériel provenant d'une fosse à combustion jouxtant l'habitation de PCO 3 (UF 774).»

Fouilles effectuées en 1990 dans les secteurs sud-ouest, ouest et nord de l'habitat PCO 2. Les murs, les voies et la cave situés dans ce secteur de la Pâture du Couvent sont minutieusement étudiés, de même que le matériel archéologique découvert (amphores, céramique fine et grossière, monnaies, bronze, fer, verre, plomb, os...).

Almgren 1913: ALMGREN (O.). — Fibules d'Alésia et de Bibracte, deux dates fixes dans l'histoire de la fibule en Gaule. *In*: *Opuscula archaeologica Oscari Montelio septuagenario dicata*. Stockholm, Haggström, 1913, p. 241-248.

L'auteur compare et tente de dater des fibules découvertes à Bibracte d'après les travaux de Bulliot et Déchelette.

Anonyme 1878a: Deuxième séance: Mercredi 6 septembre 1876. *In*: Congrès scientifique de France, 42^e session, Autun, 4-13 septembre 1876. Autun, Dejussieu, 1878. Vol. 2, p. 17-22.

J.-G. Bulliot donne lecture de son étude sur la foire de Bibracte et d'un article d'A. Longnon, dont le texte est publié intégralement (p. 18-22), sur la forme française du nom Bibracte.

Anonyme 1878b: Cinquième séance: Première séance du dimanche 10 septembre 1876. *In*: Congrès scientifique de France, 42^e session, Autun, 4-13 septembre 1876. Autun, Dejussieu, 1878. Vol. 2, p. 72-73, p. 75-77.

Trois questions sont posées sur le Beuvray au sujet des monnaies, de l'émailage et des poteries peintes. Des réponses brèves et générales y sont données.

Anonyme 1878c: Dictionnaire archéologique de la Gaule. Paris, Imprimerie nationale, 1878. Vol. 3, pl.

[Pl. 64]: «n^{os} 185-205: monnaies gauloises: fouilles exécutées au Mont-Beuvray (Saône-et-Loire).»

[Pl. 65]: «n^{os} 206-225: monnaies gauloises: fouilles exécutées au Mont-Beuvray (Saône-et-Loire).»

[Pl. 66]: «n^{os} 227-232: monnaies gauloises: fouilles exécutées au Mont-Beuvray (Saône-et-Loire).»

Anonyme 1977: Numismatique autoinoise. *In*: Journées de la Société française de numismatique, Catalogue de l'exposition temporaire organisée au musée Rolin d'Autun, 4-5 juin 1977. Autun, s.n., 1977, p. 25-27, pl.

«Pl. III»: [Dans les monnaies mérovingiennes et médiévales, photographie de l'avert et du revers de la monnaie de Pépin le Bref découverte au Beuvray.]

Identification des monnaies post-romaines, découvertes à Bibracte et déposées au musée d'Autun.

Anonyme 1986: Fouilles du Mont-Beuvray: Campagne 1986. Glux-en-Glenne, Base archéologique du Mont-Beuvray, 1986. 125 p., 50 fig.

Rapport scientifique, édité par la base archéologique du Mont-Beuvray: série d'articles portant sur les fouilles effectuées dans l'*oppidum* éduen au cours de l'année 1986. Ces fouilles ont porté sur la fortification à la Porte du Rebout, le secteur «extra-muros», la Pâture du Couvent, la Terrasse, la Chaume et l'Hôtel des Gaules. A la fin du rapport figure également un article sur des prospections électriques effectuées dans les secteurs de la Côte Chaudron et de la Terrasse. (Voir Beck *et al.* 1986; Brunet *et al.* 1986; Buchsenschutz 1986; Ducomet *et al.* 1986; Duval 1986; Guillaumeau 1986; Guillaumet 1986.)

Anonyme 1990: Etude de programmation du Mont-Beuvray: Bibracte centre archéologique européen: Proposition de schéma directeur. Lyon, ATEC, 1990. 48 p.

Présentation du schéma directeur pour le développement du site du Mont-Beuvray. Après un état des réalisations achevées et une analyse des besoins, sont exposés les programmes généraux pour l'aménagement du Mont-Beuvray et de la base logistique. Enfin, deux tableaux de synthèse récapitulent les coûts d'investissement et de fonctionnement.

ASFNA 1866: Découvertes faites en 1865: Saône-et-Loire: Monnaies gauloises. *Annuaire de la Société française de numismatique et d'archéologie*, I, 1866, p. 224.

Harold de Fontenay mentionne la découverte par J.-G. Bulliot, lors de fouilles au Mont-Beuvray, de 8 médailles gauloises.

ASFNA 1870: Trouvailles de monnaies faites en France: Saône-et-Loire. *Annuaire de la Société française de numismatique et d'archéologie*, III, troisième partie, 1870, p. 402.

Mention de la découverte par Bulliot, en 1868, au Mont-Beuvray, de monnaies gauloises qui présentent à peu près tous les types des monnaies à légendes. L'une d'entre elles porte la légende -IAVCOS et appartient probablement à une fabrique éduenne.

Aurès 1870: AURÈS (O.). — Dimensions des murs de l'enceinte gauloise de Bibracte. *Revue archéologique*, XXI, 1870, p. 263-273, 1 pl.

«Pl. X [entre p. 222 et 223]: coupe en travers du mur de l'enceinte gauloise de Bibracte.»

Description détaillée du rempart de Bibracte, de sa construction et des unités de mesure utilisées. (Voir MSE 1873f; Aurès 1871.)

Aurès 1871: AURÈS (O.). — Dimensions des murs de l'enceinte gauloise de Bibracte: Deuxième article. *Revue archéologique*, XXII, 1870-1871, p. 73-82, 1 pl.

«Pl. XIX [p. 73]: coupes, élévation et plans des murs de l'enceinte gauloise de Bibracte [réalisés par Aurès].»

Deuxième partie de l'article précédent. (Voir MSE 1873f; Aurès 1870.)

BACTHS 1895: Procès-verbaux des séances: Séance du 11 novembre 1895. *Bulletin archéologique du Comité des travaux historiques et scientifiques*, 1^{re} et 2^e livraisons, 1895, p. Cl.

A. de Barthélémy prononce quelques mots sur les fouilles du Mont-Beuvray. Le comité demande un supplément d'informations pour financer éventuellement une partie des fouilles.

Barral 1988: BARRAL (P.). — Toponymes et microtoponymes du mont Beuvray (Saône-et-Loire - Nièvre). Dijon, Association bourguignonne de dialectique et d'onomastique, 1988. 162 p., ill. (mémoire de maîtrise de lettres modernes, université de Dijon, 1987).

La partie principale de ce mémoire est constituée par un glossaire alphabétique regroupant tous les noms de lieux recensés.

Barre de Saint Venant 1908a: BARRE DE SAINT VENANT (J.). — La Nièvre préhistorique: Restes des industries des âges de la pierre: Résumé des relevés faits à ce jour. *In*: Congrès préhistorique de France, 3^e session, Autun, 1907. Paris, Schleicher, 1908, p. 131-134.

Dans ce compte rendu, J. Barre de Saint Venant parle succinctement du Mont-Beuvray parmi les sites de La Tène III.

Barre de Saint Venant 1908b: BARRE DE SAINT VENANT (J.). — Premiers temps du métal dans la Nièvre. *In*: Congrès préhistorique de France, 3^e session, Autun, 1907. Paris, Schleicher, 1908, p. 790-795.

J. Barre de Saint Venant cite à nouveau rapidement le Mont-Beuvray.

Barthélémy 1871: BARTHÉLÉMY (A. de). — Notes sur les monnaies antiques recueillies au Mont-Beuvray en 1867, 1868, 1869. *Revue archéologique*, XXII, 1870-1871, p. 16-23.

Inventaire des monnaies antiques en or et en argent découvertes de 1867 à 1869.

Barthélémy 1873: BARTHÉLÉMY (A. de). — Etude sur les monnaies antiques recueillies au Mont-Beuvray de 1867 à 1872. *Mémoires de la Société éduenne*, 2, 1873, p. 149-174, 1 pl.

« Pl. 1 [p. 149]: monnaies trouvées dans les fouilles du Mont-Beuvray. »

Inventaire des monnaies recueillies lors des fouilles de 1867 à 1872. Etude d'ensemble et comparaison avec les trouvailles d'Alise (Côte-d'Or), Chantenay (Nièvre) et Villeneuve-au-Roi (Haute-Marne).

Barthélémy 1895: BARTHÉLÉMY (A. de). — Procès-verbaux des séances: Séance du 8 avril 1895. *Bulletin archéologique du Comité des travaux historiques et scientifiques*, 1^{re} et 2^e livraisons, 1895, p. XXXIV-XXXVI.

L'auteur fait un rapport succinct des fouilles de 1894 sur le Mont-Beuvray en nous parlant de la découverte par J.-G. Bulliot d'un aqueduc gaulois, de fourneaux et d'habitats.

Baudiau 1854: BAUDIAU (J.-F.). — Le Morvand: Essai géographique, topographique et historique sur cette contrée. Nevers, Fay, 1854. 2 vol., 409 p., 652 p.

Dans sa partie historique (p. 50-92 du vol. 1), J.-F. Baudiau cite plusieurs fois le Mont-Beuvray (emplacement de Bibracte, culte de Saint-Martin...) et dans sa description par lieux célèbres du Morvan (p. 378-389 du vol. 1), il résume l'ensemble des faits connus vers 1854.

Baudiau 1867: BAUDIAU (J.-F.). — Le Morvand: Essai géographique, topographique et historique sur cette contrée, 3^e éd. aug. Nevers, Fay, 1865-1867. 3 vol., 629 p., 533 p., 638 p.

C'est la troisième édition augmentée de l'ouvrage du même titre paru en 1854. Nous y trouvons le résumé des trouvailles récentes de Bulliot, l'histoire du Couvent des Cordeliers, les fêtes et les coutumes au Mont-Beuvray (pour tout ce qui se rapporte à Bibracte ou au Mont-Beuvray, voir les pages 63-68, 356-361 et 479-487 du vol. 1 et la page 373 du vol. 2).

BCHA 1841a: Session de 1840: Cinquième séance: Charpentiers anciens des monuments chrétiens. *Bulletin du Comité historique des arts et monuments*, 1840-1841, p. 161-162.

Information erronée sur une découverte au Mont-Beuvray: M. Héricart de Thury informe le Comité que l'on vient de découvrir des thermes romains au Mont-Beuvray, près de Decize. (Voir BCHA 1841b.)

BCHA 1841b: Session de 1840-1841: Deuxième séance: Etudes des monuments. *Bulletin du Comité historique des arts et monuments*, 1840-1841, p. 90-91.

M. Duvié signale que les thermes romains n'ont pas été découverts près de Decize, au Mont-Beuvray mais au bourg de Saint-Honoré, entre Moulins-Engilbert et Semelay. (Voir BCHA 1841a.)

Beck 1989a: BECK (F.). — La Terrasse. In: GUILLAUMET (J.-P.) dir. — Rapport scientifique: Activités 1989: Prévisions 1990. Glux-en-Glenne, Base archéologique du Mont-Beuvray, 1989. 3 p.

Lors de la campagne 1989, les chercheurs ont étudié la face sud de la Terrasse, et plus précisément le fossé principal et le talus. Ils ont également vérifié la présence de trois petits fossés extérieurs.

Beck 1989b: BECK (P.). — Le Couvent des Cordeliers. In: GUILLAUMET (J.-P.) dir. — Rapport scientifique: Activités 1989: Prévisions 1990. Glux-en-Glenne, Base archéologique du Mont-Beuvray, 1989. 2 p., 2 fig.

[Fig. 1]: « Sondage II. Profil sud. Profil nord. »
[Fig. 2]: « Sondage I. Parement ouest-sud. »

Brève présentation du Couvent des Cordeliers après les sondages effectués en 1989.

Beck 1990: BECK (P.). — Occupations médiévales et post-médiévales: Le Couvent des Cordeliers. In: GUILLAUMET (J.-P.) dir. — Rapport scientifique de la campagne de recherche 1990: Bibracte sur le mont Beuvray. Glux-en-Glenne, Base archéologique du Mont-Beuvray, 1990, p. 160-173.

Ce rapport débute par un rappel historique sur le Couvent des Cordeliers rédigé par Christine Canat. A partir de la page 170, sont décrits et expliqués les sondages II, IV et V effectués en 1990. Ils montrent que l'occupation post-celtique du Couvent est dense et complexe.

Beck et al. 1983: BECK (F.), MONTHÉL (G.), RABEISEN (E.). — Note sur un moule à fibules de Bibracte. *Antiquités nationales*, 14/15, 1982-1983, p. 78-85, 6 pl.

« Pl. I » [p. 79]: photos du moule en terre cuite.
« Pl. II » [p. 80]: dessins du moule.
« Pl. III » [p. 81]: photo et radiographie du moule.
« Pl. IV » [p. 84]: dessin d'une fibule imparfaite.
« Pl. V et VI » [p. 82-83]: 12 étapes de la fabrication du moule et des fibules.

Les auteurs font tout d'abord une description des moules à fibules de Bibracte. Ils expliquent ensuite le mode de fabrication du moule et de la fibule. Enfin, ils tirent quelques conclusions sur le site du Mont-Beuvray: ainsi, la maison 17 avait bien une vocation métallurgique; l'utilisation de la technique dite « de la cire perdue » permettait la fabrication de fibules en série et donc une semi-industrialisation de la production...

Beck et al. 1985: BECK (F.), BRUNAUX (J.-L.), GRUEL (K.). — Fouilles du Mont-Beuvray: La Chapelle. In: PEYRE (C.) dir. — Fouilles du mont Beuvray: Campagne 1985. Glux-en-Glenne, Base archéologique du Mont-Beuvray, 1985. 11 p., 16 fig., 6 pl.

« Fig. 1: le temple de Bibracte, états successifs (calque du plan de Bulliot). (Plan repris dans l'article de Cl. Rolley.) »

[Fig. 2]: « La Chaume, implantation des chantiers de fouilles 1984 et 1985 dans le carroyage. »

« Fig. 3: implantation des sondages et des murs. »

« Fig. 4 à 10 »: [Photos des murs de la Chapelle.]

[Fig. 11 à 16: coupes des différents sondages.]

« Pl. I à VI »: [Dessins de fragments d'amphores.]

Dans cet article sont successivement présentés les structures et la stratigraphie du bâtiment, et le matériel recueilli lors des fouilles (essentiellement des fragments de céramique, du verre, des clous en fer, plus rarement, des fragments d'objets en bronze et quelques monnaies). Viennent ensuite des observations sur la fouille de J.-G. Bulliot en ce lieu et, en annexe, figure un texte de ce dernier, annoté par les auteurs, sur les fouilles du Temple de 1872 à 1873.

(Voir Rolley 1978.)

Beck et al. 1986: BECK (F.), GRUEL (K.). — La Terrasse. In: Fouilles du Mont-Beuvray: Campagne 1986. Glux-en-Glenne, Base archéologique du Mont-Beuvray, 1986, p. 43-63, 8 pl.

« Pl. 2 [p. 56]: implantation des sondages. »

« Pl. 4 [p. 57]: coupe stratigraphique sud du sondage S. 1 (ZC). »

« Pl. 5 [p. 58]: coupe stratigraphique est du sondage S. 2 (EE-DD). »

« Pl. 6 [p. 59]: silex travaillés T 125, T 46, T 114. Pierres à aiguiser T 44, T 107 bis. »

« Pl. 7 [p. 60]: pierre à aiguiser T 107. Percuteur T 69. »

« Pl. 8 [p. 61]: céramique de l'âge du bronze T 66, T 16, T 79. »

« Pl. 9 [p. 62]: céramique du deuxième âge du fer T 32, T 89, T 101. »

« Pl. 10 [p. 63]: époque augustéenne: céramique T 112, T 268, T 118. Fibule de Naheim T 100. »

Avant de parler de leurs propres fouilles au lieu-dit la Terrasse, les auteurs reviennent sur l'interprétation de cet endroit par J.-G. Bulliot: ce dernier assimilait la Terrasse à un camp militaire romain. Les fouilles et l'implantation des sondages sont ensuite décrits ainsi que le matériel, peu abondant.

▲ **Beck et al. 1987**: BECK (F.), BRUNAUX (J.-L.), BUCHSENSCHUTZ (O.), DUVAL (A.), ENAULT (J.-F.), GRUEL (K.), GUILLAUMET (J.-P.), PEYRE (C.), SAINT-AUBIN (J.-P.). — Les Fouilles du mont Beuvray: Rapport biennal 1984-1985. *Revue archéologique de l'Est et du Centre-Est*, 149-150, XXXVIII, 3-4, 1987, p. 285-300, 11 fig.

« Fig. 1 [p. 286]: polygonation et quadrillage topographique du site. »

« Fig. 2 [p. 288]: plan de situation de la coupe stratigraphique à la Porte du Rebut et de la fouille extra-muros. »

- « Fig. 3 [p. 288] : coupe stratigraphique des fortifications à la Porte du Rebout. »
 « Fig. 4 [p. 289] : poutraison du *murus gallicus* à l'altitude moyenne de 708,25. »
 « Fig. 5 [p. 291] : couche 4, pierrier et niveau d'amphores. »
 « Fig. 6 [p. 293] : mobilier de la couche 4. »
 « Fig. 7 [p. 294] : mobilier des couches 5 et 6. »
 « Fig. 8 [p. 295] : coupe stratigraphique du secteur "extra-muros". »
 « Fig. 9 [p. 297] : mobilier du secteur "extra-muros". »
 « Fig. 10 [p. 298] : mobilier du secteur "extra-muros". »
 « Fig. 11 [p. 299] : plan du secteur de la Chapelle. »
 [Photo p. 292] : « Le *murus gallicus* à la Porte du Rebout en 1984 ; dans la coupe, traces de poutres horizontales perpendiculaires au parement. »
 [Photo p. 292] : « Détail d'un niveau de poutres du *murus gallicus* en 1984. »

Durant ces fouilles, c'est essentiellement le secteur de la Porte du Rebout qui a été étudié. Les chercheurs ont mis en place un quadrillage topographique du site ainsi que plusieurs coupes stratigraphiques. Le mobilier découvert dans le rempart et le secteur « extra-muros » est énuméré et décrit. Cet article se termine par une courte étude du secteur de la Chapelle.

Beck et al. 1988 : BECK (F.), BRUNAUX (J.-L.), ENAULT (J.-F.), GRUEL (K.). — Mont-Beuvray : Fouilles de la Chapelle (1984-1985). *Revue archéologique de l'Est et du Centre-Est*, 151-152, XXXIX, 1-2, 1988, p. 107-127, 16 fig.

- « Fig. 1 [p. 108] : plan des structures d'après Bulliot, avec numérotation des murs. »
 « Fig. 2 [p. 108] : interprétation de Cl. Rolley. »
 « Fig. 3 [p. 110-111] : implantation des sondages. »
 « Fig. 4 [p. 112] : vue générale du sondage I (1984). »
 « Fig. 5 [p. 112] : parements intérieurs de M2a et M1. »
 « Fig. 6 [p. 113] : au premier plan, M6, à l'arrière plan M1 et son retour M2a (angle marqué par une pierre angulaire) ; entre les deux, un mur perpendiculaire, M13. »
 « Fig. 7 [p. 113] : M14 et son retour M15, à gauche, la base d'autel M17, derrière le mur romain M3 et son retour M4 en partie sous M14. »
 « Fig. 8 [p. 113] : vue verticale depuis le toit de la chapelle XIX^e s., M15, son retour M16 et la base d'autel M17 ; en haut, le mur romain. »
 « Fig. 9 [p. 114] : relevé du parement du mur M15. »
 « Fig. 10 [p. 116] : plan des structures aux phases I et II. »
 « Fig. 11 [p. 118] : plan des structures aux phases III et IV. »
 « Fig. 12 [p. 119] : comparaisons des phases III et IV. »
 « Fig. 13 [p. 120] : plan des structures aux phases V et VI. »
 « Fig. 14 [p. 121] : matériel non céramique. »
 « Fig. 15 [p. 122] : céramique gauloise et gallo-romaine. »
 « Fig. 16 [p. 123] : céramique médiévale. »

La reprise des fouilles autour de la Chapelle sur le Mont-Beuvray a permis de vérifier certaines affirmations de J.-G. Bulliot, à savoir que plusieurs édifices religieux se sont succédé en cet endroit depuis l'époque romaine. Mais, là où J.-G. Bulliot avait noté cinq états successifs, les chercheurs, en 1988, en ont distingué sept.

Beck et al. 1989 : voir Almagro et al. 1989c.

Bellaguet 1880 : BELLAGUET (L.). — Rapports des membres du Comité sur les publications des Sociétés savantes : Mémoires de la Société éduenne. *Revue des Sociétés savantes des départements*, 7^e série, II, 1^{re} livraison, 1880, p. 50-56.

Dans son compte rendu, l'auteur fait le résumé de l'article de J.-G. Bulliot paru dans le tome 7 des *Mémoires de la Société éduenne* (1878) sous le titre « La foire de Bibracte ». (Voir Bulliot 1878a.)

Bertrand 1872 : BERTRAND (A.). — Extrait des procès-verbaux du 1^{er} trimestre de 1872 : Séance du 17 janvier. *Bulletin de la Société nationale des antiquaires de France*, 1^{er} trimestre, 1872, p. 68-69, 1 pl.

« Pl. I [à la fin du bulletin du 3^e et 4^e trim. de 1872] : 1 à 10 : inscriptions de poteries du Mont-Beuvray. »

A. Bertrand décrit des inscriptions gravées sur des vases trouvés au Mont-Beuvray et annonce un nouvel envoi d'objets au musée des Antiquités nationales à Saint-Germain-en-Laye.

Bertrand 1877 : BERTRAND (A.). — Rapports des membres du Comité sur les travaux des Sociétés savantes : Mémoires de la Société éduenne. *Revue des Sociétés savantes des départements*, 6^e série, IV, oct.-déc. 1876, 1877, p. 421-425.

Résumé de deux articles de J.-G. Bulliot parus dans le tome 4 des *Mémoires de la Société éduenne* (1875) et intitulés « Le temple du Mont-Beuvray : fouilles de 1872-1873 » et « L'art de l'émaillerie chez les Eduens avant l'ère chrétienne d'après les découvertes faites au Mont-Beuvray », ce dernier article ayant été écrit en collaboration avec H. de Fontenay. (Voir Bulliot 1875a ; Bulliot et al. 1875.)

Bertrand 1878 : BERTRAND (A.). — Rapports des membres du Comité sur les travaux des Sociétés savantes : Mémoires de la Société éduenne. *Revue des Sociétés savantes des départements*, 6^e série, V, mai-juin 1877, 1878, p. 670-671.

L'auteur résume l'article de J.-G. Bulliot paru dans le tome 5 des *Mémoires de la Société éduenne* (1876) sous le titre « Fouilles du Mont-Beuvray (1870) : suite ». (Voir Bulliot 1876.)

Bertrand 1879 : BERTRAND (A.). — Rapports des membres du Comité sur les travaux des Sociétés savantes : Mémoires de la Société éduenne. *Revue des Sociétés savantes des départements*, 6^e série, VIII, juil.-août 1878, 1879, p. 71-72.

L'auteur fait un résumé de l'article de J.-G. Bulliot paru dans le tome 6 des *Mémoires de la Société éduenne* (1877) et intitulé « Fouilles du Mont-Beuvray : Forum ». (Voir Bulliot 1877b.)

Bertrand 1880 : BERTRAND (A.). — Rapports des membres du Comité sur les publications des Sociétés savantes : Mémoires de la Société éduenne. *Revue des Sociétés savantes des départements*, 7^e série, III, 1^{re} livraison, 1880, p. 103-109, p. 112.

A. Bertrand résume, tout en ajoutant quelques remarques personnelles, les deux articles de J.-G. Bulliot parus dans le tome 7 des *Mémoires de la Société éduenne* (1878) et intitulés « La foire de Bibracte » et « Les loges des fondeurs nomades à la foire de Bibracte ». (Voir Bulliot 1878a ; Bulliot 1878b.)

Bertrand 1884 : BERTRAND (A.). — Procès-verbaux des séances : Séance du 12 mai 1884. *Bulletin archéologique du Comité des travaux historiques et scientifiques*, 3, 1884, p. 237-238.

A. Bertrand donne lecture d'un rapport de Bulliot, déposé actuellement au musée des Antiquités nationales, sur l'abandon de l'*oppidum* et sur le Parc aux Chevaux. (Voir Bulliot 1881 ; Bulliot 1883 ; Bulliot 1884.)

Bigot et al. 1984 : BIGOT (B.), BUCHSENSCHUTZ (O.), DUVAL (A.), GUILLAUMET (J.-P.), MARGERIE (D.), VAUSSANVIN (H.). — Premiers travaux de fouilles au Mont-Beuvray : Septembre 1984 : Rempart de la Porte du Rebout. In : PEYRE (C.) dir. — Fouilles du Mont-Beuvray : 1984. Glux-en-Glenne, Base archéologique du Mont-Beuvray, 1984. 16 p., 7 fig., 4 plans.

- « Fig. 1 : plan d'ensemble et localisation de la fouille. »
 [Fig. 2 à 4 : poutrage du rempart.]
 [Fig. 5 à 7 : dessins d'amphores et de morceaux d'amphores.]
 « Plan 1 : Porte du Rebout, secteur nord, carrés ABC-96 à 99, niveau d'amphores. »
 « Plan 3 : Porte du Rebout, coupe est-ouest sur le rempart (paroi sud), carrés 96 à 99 - 1 à 34. »
 « Plan 7 : Porte du Rebout, coupe est-ouest sur le rempart (paroi nord), carrés 18 à 28. »
 « Plan 8 : Porte du Rebout, coupe est-ouest sur le rempart (paroi nord), carrés 4 à 9. »

Dans cette étude figurent tout d'abord les moyens mis en œuvre pour la fouille. Les premiers résultats des travaux entrepris au sommet du rempart, dans le *murus gallicus*, dans le glacis et le fossé et dans le secteur extérieur au fossé, sont ensuite exposés. Enfin, dans une dernière partie, sont décrits et étudiés les matériaux et le mobilier archéologique (amphores) découverts lors des fouilles.

Bittel 1981 : BITTEL (K.). — Bemerkung zu Bibracte. *Fundberichte aus Baden-Württemberg*, 6, 1981, p. 327-332, 3 fig.

- [Fig. 1 p. 328 : Mont-Beuvray. Bibracte. Vue de l'ensemble côté sud.]
 [Fig. 2 p. 329 : camp de Marc-Antoine d'après Bulliot.]

[Fig. 3 p. 330: Mont-Beuvray. Bibracte. Vue du talus de la Terrasse dans sa partie ouverte.]

K. Bittel reprend la question de la Terrasse dite « Camp de Marc-Antoine » où il précise, comme d'autres auteurs avant lui, que l'on peut y voir une *Viereckschanze* (enceinte de forme rectangulaire).

Blanchet 1905: BLANCHET (A.). — *Traité des monnaies gauloises*. Paris, Leroux, 1905. 2 vol., 646 p., pl.

« Pl. III n° 17 »: [Bronze trouvé au Mont-Beuvray (collection A. de Barthélémy).]

Page 345, l'auteur décrit un bronze attribué aux Abrébatas et trouvé au Beuvray. Pages 404-410, il étudie le monnayage éduen et fait de nombreuses réflexions sur les monnaies du Beuvray. Enfin, dans le paragraphe sur les monnaies éparses dans les *oppida* et gisements divers (p. 498-499), A. Blanchet inventorie les monnaies gauloises découvertes sur le site du Beuvray et donne leurs références bibliographiques. Cet ouvrage a fait l'objet d'une deuxième édition anastatique en 1971.

Bonenfant et al. 1989a: voir Almagro et al. 1989a.

Bonenfant et al. 1989b: voir Almagro et al. 1989c.

Bonenfant et al. 1990: voir Almagro et al. 1990b.

Boyer 1990: BOYER (F.). — *Etude thématique des données archéologiques recueillies: La Géologie*. In: GUILLAUMET (J.-P.) dir. — *Rapport scientifique de la campagne de recherche 1990: Bibracte sur le mont Beuvray*. Glux-en-Glenne, Base archéologique du Mont-Beuvray, 1990, p. 212-228, 1 tabl.

[Tabl. p. 228]: « *Oppidum* de Bibracte. Dénombrements lithologiques sur des constructions celtiques et postceltiques: premier essai de synthèse (1990), tableau général. »

Ce rapport étudie la géologie et la morphologie du Mont-Beuvray.

Brun 1988: BRUN (N.). — *Etude de bronzes à 14 % d'étain pour la compréhension du formage d'objets archéologiques*. 48 p., 21 photos, 2 fig., 2 pl., 6 tabl. (Thèse de doctorat de métallurgie spéciale et matériaux, université Paris XI, 1988.)

« Pl. 1 [p. 6]: les différentes parties de la fibule. Schémas des types de fibules étudiées au L.R.M.F. (d'après Guillaumet). »

« Schéma [p. 8]: reconstitution de la fabrication d'une fibule en laiton par martelage d'une ébauche coulée (4). »

« Diagramme [p. 11] d'équilibre cuivre-étain (8). »

« Tabl. I [p. 13]: traitements thermiques. »

« Tabl. II [p. 14]: caractéristiques mécaniques. »

« Pl. 2 [p. 19]: fibules de type 1 retenues pour l'étude. »

« Photos 2 et 3 [p. 21]: nodule de seconde phase (à droite) et nodule de plomb (à gauche). »

« Photo 4 [p. 22]: grains recristallisés et macles mécaniques. Coupe 2 (ardillon) de la fibule 1643. »

« Photo 5 [p. 25]: bronze synthétique contenant 1 % de plomb. Image en électrons rétrodiffusés. »

« Photo 6 [p. 25]: bronze synthétique sans plomb. Image en microscopie optique. »

« Tabl. III [p. 27]: comparaison de la quantité de seconde phase après traitement thermique. »

« Photo 7 [p. 28]: phase bêta. Image en microscopie optique. »

« Photo 8 [p. 28]: phase bêta. Image en électrons secondaires. »

« Photo 9 [p. 30]: bronze synthétique contenant 1 % de plomb. Image en électrons rétrodiffusés. »

« Photo 10 [p. 30]: bronze synthétique contenant 1 % de plomb recuit 1 h à 750 °C trempé à l'eau. Image en électrons secondaires. »

« Photo 11 [p. 31]: bronze synthétique contenant 1 % de plomb recuit 1 h à 750 °C trempé à l'eau. Image en électrons rétrodiffusés. »

« Photo 12 [p. 33]: bronze synthétique contenant 1 % de plomb recuit 1 h à 750 °C trempé à l'eau. Image en microscopie optique. »

« Photo 13 [p. 33]: bronze synthétique sans plomb recuit 4 h à 750 °C trempé à l'eau. Image en microscopie optique. »

« Photo 14 [p. 35]: rupture intergranulaire. Des macles sont visibles sur des grains. »

« Photo 15 [p. 35]: bronze synthétique contenant 1 % de plomb. Plaque laminée à froid (taux de réduction de 23 %). »

« Tabl. IV [p. 36]: traitements mécaniques et thermiques. »

« Photo 16 [p. 38]: grains recristallisés et macles thermiques. Bronze synthétique contenant 1 % de plomb, laminé jusqu'à un taux de déformation de 6 %, recuit 10 mn à 750 °C puis trempé à l'eau. »

« Photo 17 [p. 38]: macles mécaniques, sulfures et seconde phase (image en électrons secondaires). Bronze synthétique contenant 1 % de plomb, laminé jusqu'à un taux de déformation de 27 % (avec recuit intermédiaire). »

« Tabl. V [p. 39]: comparaison de la quantité de seconde phase après traitement thermique d'échantillons laminés. »

« Photo 18 [p. 40]: diminution de la quantité de seconde phase (image en électrons rétrodiffusés). Bronze synthétique contenant 1 % de plomb, laminé jusqu'à un taux de déformation de 27 %, recuit 30 mn à 750 °C + 60 mn à 620 °C, trempé à l'eau. »

« Photo 19 [p. 42]: bronze synthétique avec 1 % de plomb, laminé jusqu'à un taux de déformation de 47 %, cf. § III, 4, 3. (Image en microscopie optique). »

« Tabl. VI [p. 42]: estimation de la quantité de déformation d'après l'allongement des inclusions. »

« Photo 20 [p. 44]: bronze synthétique sans plomb, laminé jusqu'à un taux de déformation de 92 %, coupe 1, cf. § III, 4, 3. (Image en microscopie optique). »

« Photo 21 [p. 44]: bronze synthétique sans plomb, laminé jusqu'à un taux de déformation de 92 %, coupe 2, cf. § III, 4, 3. (Image en microscopie optique). »

N. Brun a étudié les fibules de type 1 (Nauheim, à coquille, Lauterach) du Mont-Beuvray. Les analyses portant sur trois fibules et un fabricant montrent que l'alliage utilisé pour la fabrication de ces objets est un bronze contenant 15 % d'étain en moyenne.

Brun et al. 1990: BRUN (N.), PERNOT (M.). — *L'Email rouge du mont Beuvray*. In: Vitrum: Le Verre en Bourgogne, Catalogue de l'exposition organisée au musée Rolin d'Autun et au musée archéologique de Dijon, 1990. Paris, s.n., 1990, p. 93.

Les deux chercheurs font une analyse détaillée de l'émail rouge du Mont-Beuvray et tentent de connaître la chaîne opératoire permettant de fabriquer expérimentalement ce verre opaque de couleur rouge. Il s'agit de comprendre pourquoi ces techniques gauloises se sont perdues progressivement lors de la romanisation.

Brunaux et al. 1984: BRUNAUX (J.-L.), LAMOTTE (M.), UDA (A.). — *Sondage de la chapelle Saint-Martin*. In: PEYRE (C.) dir. — *Fouilles du Mont-Beuvray: 1984*. Glux-en-Glenne, Base archéologique du Mont-Beuvray, 1984. 13 p., 19 fig., 6 plans.

« Plan 1: *oppidum* de Bibracte, plan d'ensemble. »

« Plan 2: plan topographique (extrait) de D'Abouville. »

« Plan 3: essai de restitution des environs du temple dû à C. Rolley. »

« Plan 4: le *fanum* et les autres édifices superposés vus par Bulliot. Le sondage Beuvray 1984, la Chapelle. »

« Plan 5: plan de Bulliot, le sondage de 1984 et les murs avec leur désignation pratique: interprétation de l'ensemble fouillé. »

« Fig. 6 à 13 »: [Dessins de fragments d'amphores.]

« Fig. 14: les monnaies découvertes dans le sondage de la chapelle Saint-Martin. »

« Fig. 15: vue générale du mur M3 établi entre les murs M1 et M2. Vue du nord. »

« Fig. 16: vue rapprochée du mur M3 qui chevauche le mur M2. Vue du nord. »

« Fig. 17: sépulture anthropomorphe vue de l'est. Au premier plan, le mur M1 et sa pierre d'angle. Sur le bord droit de la sépulture, mur M3. A l'arrière-plan, le mur M2. »

« Fig. 18 et 19: angle du mur M1 vu de l'intérieur et de l'extérieur. On constate que dans la partie basse du mur, l'angle est aigu, tandis que dans la partie haute (second état), celui-ci est nettement arrondi. »

« Fig. 20: vue générale de la sépulture anthropomorphe. Vue de l'ouest. Au premier plan et jusqu'à la tête de la sépulture, mur M2 dont on aperçoit le mortier de couleur ocre. Au second plan et sur le bord gauche de la sépulture, mur M3. A l'arrière-plan, mur M1 avec sa pierre d'angle qui surplombe le pied de la sépulture. »

« Fig. 21: mur M2 vu du côté est. »

« Fig. 22: mur M2 vu du côté nord. »

« Fig. 23: mur M1 vu du côté est. On distingue nettement les deux états du mur. »

« Fig. 24: mur M1 vu du côté nord. »

« Plan 6: la Chaume, édifice cultuel, plan général du sondage 1984. »

Dans un premier temps, les auteurs font une présentation des environs de la Chapelle et de sa situation à l'intérieur de l'*oppidum*. Ils exposent ensuite les buts de la fouille et les problèmes qu'ils ont rencontrés. Enfin, après avoir décrit les sondages et la fouille, ils en présentent les résultats et le matériel archéologique découvert (céramique, monnaies).

Brunaux et al. 1985: voir Beck et al. 1985.

Brunaux et al. 1987 : voir Beck et al. 1987.

Brunaux et al. 1988 : voir Beck et al. 1988.

Brunet et al. 1986 : BRUNET (P.), PIGEAU (E.). — La Chaume. In : Fouille du Mont-Beuvray : Campagne 1986. Glux-en-Glenne, Base archéologique du Mont-Beuvray, 1986, p. 64-87, 14 fig.

[Fig. 1 p. 65] : « La Chaume, implantation des chantiers de fouilles 1984.85.86 dans le carroyage. »

« Fig. 2 [p. 69] : plan général des vestiges par Bulliot (1873). »

« Fig. 3 [p. 70] : plan général des vestiges d'après les fouilles de 1984-85-86. »

« Fig. 4 [p. 71] : zone de fouilles 1986 (détail du plan général). »

« Fig. 5 [p. 76] : différents états d'occupation du site. Plan du bâti relevé au niveau des fondations. »

« Fig. 6 [p. 77] : niveaux d'implantation des substructions et état de conservation des vestiges. »

« Fig. 7 [p. 78] : zone 4 et 5. Vue générale du secteur 5 après enlèvement des remblais de la fouille Bulliot. On distingue, au centre, les angles Nord-Ouest de la *cella* et de la galerie du temple. »

« Fig. 8 [p. 79] : zone 3. Vue générale en fin de fouille. On distingue, en dehors de l'angle de la galerie du temple et de la construction (Mur 10, Mur 34, Mur 35), une zone de cailloutis plus clairs correspondant au comblement du fossé (F 76). »

« Fig. 9 [p. 79] : zone 3 F. 50. Sépulture d'enfant dans l'angle du Mur 10 et du Mur 34. Les jambes et le bassin ne sont pas conservés. »

« Fig. 10 [p. 80] : zone 5. Élément de construction de la façade du haut Moyen-Age (Mur 23) appuyé sur le Mur 1 de la *cella* et surmonté d'éléments du porche XIII^e siècle (Mur 30). »

« Fig. 11 [p. 80] : zone 3. Vue générale des fondations de l'édifice à abside du haut Moyen-Age (Mur 12-Mur 13), comblé par les fondations de la chapelle du XIX^e siècle. »

« Fig. 12 [p. 83] : fiches d'enregistrement des U.S. »

« Fig. 13 [p. 84] : fiches d'enregistrement des Murs et des "Faits". »

« Fig. 14 [p. 84] : exemple de diagramme d'analyse stratigraphique. »

Après les fouilles effectuées en juillet 1986 sur le site de la Chaume et plus précisément dans le secteur de la Chapelle, les chercheurs sont en mesure de préciser la chronologie relative des différents édifices identifiés par J.-G. Bulliot en 1872-1873. Un nouveau sondage a été réalisé et deux anciens, poursuivis. Les résultats ont permis une datation approximative des 9 états de la Chapelle.

Brunet et al. 1989 : voir Almagro et al. 1989c.

BSAF 1873a : Extrait des procès-verbaux de 1873 : Séance du 8 janvier. *Bulletin de la Société nationale des antiquaires de France*, 1873, p. 43-47.

M. de Lasteyrie formule à Bulliot quelques observations au sujet d'un texte de ce dernier sur l'émaillerie gauloise, paru dans le tome 33 des *Mémoires de la Société impériale des antiquaires de France* (1872). J.-G. Bulliot y répond. (Voir Bulliot 1872f ; BSAF 1873b.)

BSAF 1873b : Extrait des procès-verbaux de 1873 : Séance du 4 juin. *Bulletin de la Société nationale des antiquaires de France*, 1873, p. 134-138.

Mise au point de M. de Lasteyrie sur sa querelle avec J.-G. Bulliot au sujet de l'article sur l'émaillerie gauloise paru dans le tome 33 des *Mémoires de la Société impériale des antiquaires de France* (1872). (Voir Bulliot 1872f ; BSAF 1873a.)

BSPF 1904 : Séance du 12 octobre 1904 : A l'occasion du procès-verbal : Sur l'Âge du Fer. *Bulletin de la Société préhistorique de France*, I, 8, 1904, p. 258-260.

J. Déchelette présente quelques remarques à propos de l'article de E. Fourdrignier sur la période des *oppida* paru dans la même revue (tome I, fasc. 7). E. Fourdrignier répond à J. Déchelette. (Voir Fourdrignier 1904.)

BSSHNY 1892 : Compte rendu des séances : Séance du 5 juin 1892. *Bulletin de la Société des sciences historiques et naturelles de l'Yonne*, 46, 1892, p. XXVII.

Mention du don par M. Hanin, ingénieur, d'une amphore gallo-romaine intacte, avec estampille, provenant des fouilles du Beuvray.

Buchsenschutz 1985 : BUCHSENSCHUTZ (O.). — Gestion informatisée de la recherche et de l'administration de la fouille. In : PEYRE (C.) dir. — Fouilles du mont Beuvray : Campagne 1985. Glux-en-Glenne, Base archéologique du Mont-Beuvray, 1985. 8 p.

L'auteur présente tout d'abord le logiciel « Centrar » et son adaptation à la fouille du Mont-Beuvray. Dans une seconde partie, il donne des exemples d'application pour l'année 1986 et termine en expliquant le système d'enregistrement du mobilier et des structures archéologiques.

Buchsenschutz 1986 : BUCHSENSCHUTZ (O.). — Sondages à la Pâture du Couvent. In : Fouilles du Mont-Beuvray : Campagne 1986. Glux-en-Glenne, Base archéologique du Mont-Beuvray, 1986, p. 32-42, 2 fig.

[Fig. p. 35] : « Coupe ouest-est, carré 564 HK. »

[Fig. p. 37] : « La Cagnotte, plan du sondage, carré 563 HN. »

Sondages 564 HK, 563 HN et 563 HP et mobilier découvert à la Pâture du Couvent (fragments d'amphores et céramiques diverses).

Buchsenschutz 1989a : BUCHSENSCHUTZ (O.). — Neue Ausgrabungen im Oppidum Bibracte. *Germania*, 67, 2, 1989, p. 541-550, 6 fig., 2 plans.

« Abb. 1 : Mont Beuvray. Geographische Lage. »
« Beilage 2 [entre p. 542 et 543] : Mont Beuvray. Neue Forschungen im Oppidum Bibracte. »

« Beilage 3 [entre p. 542 et 543] : Mont Beuvray. Schnitt durch den Wall nördlich der "Porte du Rebut". »

« Abb. 2 : Mont Beuvray. Ausgrabungen an der "Porte du Rebut". »

« Abb. 3 : Mont Beuvray. Murus Gallicus im Nordflügel der "Porte du Rebut". »

« Abb. 4 : Mont Beuvray. Bronzeschmelzofen außerhalb des Grabens an der "Porte du Rebut". »

« Abb. 5 : Mont Beuvray. Steingesetztes Becken an der Stelle "La Cagnotte". »

« Abb. 6 : Mont Beuvray. Ausgrabungen auf "La Terrasse". »

O. Buchsenschutz fait état des découvertes effectuées à la Porte du Rebut, la Chapelle et la Terrasse au cours des dernières fouilles de l'*oppidum*.

Buchsenschutz 1989b : BUCHSENSCHUTZ (O.). — Méthodes de recherche : Expérimentations sur le site du Mont-Beuvray. *Le Courrier du CNRS*, 73, 1989, p. 30, 1 fig.

[Fig. p. 30] : « Relevé par caméra CDD couplée à un ordinateur. Le pied est conçu pour assurer une prise de vue strictement verticale. »

Présentation des expérimentations de méthodes nouvelles en archéologie sur le site de Bibracte.

Buchsenschutz 1990 : BUCHSENSCHUTZ (O.). — L'Urbanisme : Organisation intérieure de l'*oppidum* : Proposition d'un programme de fouilles dans le secteur des Grandes Portes. In : GUILLAUMET (J.-P.) dir. — Rapport scientifique de la campagne de recherche 1990 : Bibracte sur le mont Beuvray. Glux-en-Glenne, Base archéologique du Mont-Beuvray, 1990, p. 152-156, 1 fig.

[Fig. p. 154] : plan du secteur.]

O. Buchsenschutz explique les raisons de la demande faite au Conseil scientifique d'entamer des fouilles aux Grandes Portes.

Buchsenschutz et al. 1984 : voir Bigot et al. 1984.

Buchsenschutz et al. 1985 : BUCHSENSCHUTZ (O.), GUILLAUMET (J.-P.). — Fouilles du Mont-Beuvray : Porte du Rebut : Le Rempart. In : PEYRE (C.) dir. — Fouilles du mont Beuvray : Campagne 1985. Glux-en-Glenne, Base archéologique du Mont-Beuvray, 1985. 9 p., 5 fig., 4 plans.

« Fig. 1 : vue d'ensemble des fouilles du Rempart et de l'Extérieur. »

« Fig. 2 : vue des foyers U.S. 6 et de la ligne de pierres en U.S. 12 (carrés 2 et 3). »

« Fig. 3 : ensemble du pierrier U.S. 9 dans les carrés 92-95. »

« Fig. 4 : canalisations en amphores (U.S. 2, carrés 91-89A). Niveau supérieur. »

« Fig. 5 : canalisations en amphores (U.S. 2, carrés 91-89A). Niveau inférieur. »

« Plan 17 : Porte du Rebut 85, coupe est-ouest sur le rempart - paroi sud, carrés 89 à 99, 1 à 3 et A. »

« Plan 18 : Porte du Rebut 85, coupe est-ouest sur le rempart - paroi ouest, carrés A à E et 89. »

« Plan 19 : Porte du Rebut 85, coupe est-ouest sur le rempart, pierrier et niveau d'amphores - plan de détail, carrés 89 à 99 et A, B, C, D. »

«Plan 20 : Porte du Rebut 85, coupe sur le rempart, 1^{er} état de fortification – tranchée et pierrier, carrés 98, 99 et A, B, C – plan de détail.»

Après la présentation du déroulement des travaux au cours de la campagne 1985, les auteurs décrivent et interprètent les structures du rempart. Ils procèdent ensuite à une étude du mobilier découvert (essentiellement des fragments d'amphores et de céramique et de rares débris d'objets en bronze...).

Buchsenschutz et al. 1987 : voir Beck et al. 1987.

Buchsenschutz et al. 1989a :

BUCHSENSCHUTZ (O.), RALSTON (I.B.M.). — La Porte du Rebut : Le Rempart. In : GUILLAUMET (J.-P.) dir. — Rapport scientifique : Activités 1989 : Prévisions 1990. Glux-en-Glenne, Base archéologique du Mont-Beuvray, 1989. 9 p., 3 fig.

[Fig. 1] : «Porte du Rebut. Schéma stratigraphique. 1984-1987.»

[Fig. 2] : «Plan comparatif des plans et dimensions des portes.»

[Fig. 3] : «Implantation des sondages de la Porte du Rebut.»

Ce rapport est en deux parties. Tout d'abord, sont décrites les recherches effectuées par l'équipe écossaise dirigée par Ralston sur le rempart ; elles permettent de formuler des hypothèses sur la construction du *murus gallicus* et sur la structure de la porte monumentale. La seconde partie du rapport porte sur l'étude du mobilier découvert (céramique, monnaies) et sur la poursuite des fouilles sur les fortifications du Beuvray (rempart Schubert, Grandes Portes).

Buchsenschutz et al. 1989b : voir Almagro et al. 1989c.

Buchsenschutz et al. 1990 :

BUCHSENSCHUTZ (O.), RALSTON (I.B.M.). — La Fortification : La Porte du Rebut. In : GUILLAUMET (J.-P.) dir. — Rapport scientifique de la campagne de recherche 1990 : Bibracte sur le mont Beuvray. Glux-en-Glenne, Base archéologique du Mont-Beuvray, 1990, p. 10-29, 4 fig.

[Fig. p. 15] : «Relevés de détail du *murus gallicus* d'après les fouilles de J.-G. Bulliot en 1867-1868. Archives de la Société éduenne d'Autun. Dessin exécuté par Roidot (mise au net par D. Bertin).»

[Fig. p. 17] : plan des secteurs fouillés en 1990 à la Porte du Rebut.]

[Fig. p. 24] : «Rempart - Porte du Rebut. Traitement graphique par ordinateur. Position des poutres du rempart au bastion du Rebut.»

[Fig. p. 26] : «Stratigraphie de la Porte du Rebut. 2/10/1990.»

Les fouilles de l'été 1990, entreprises par l'équipe écossaise à la Porte du Rebut, ont porté sur l'aile rentrante méridionale du rempart, le remplissage du *murus gallicus*, le petit fossé qui longe l'entrée et l'emplacement de la porte monumentale. Elles ont permis la mesure définitive de la largeur de l'entrée, à savoir environ 19 mètres. Par contre, les structures liées à la forme originelle de la porte monumentale n'indiquent qu'une

construction assez simple. Enfin, on note que tout le mobilier découvert lors des campagnes 1987 à 1989 a été classé. [Pages 28-29 figure une communication lue au colloque de Münster (octobre 1989) sur l'état de la question de la stratigraphie de la Porte du Rebut. Ce texte, en allemand, est signé O. Buchsenschutz.]

Bucsek et al. 1990 : BUCSEK (N.), CHALLET (V.), DUVAL (A.), PERNOT (M.). — Etude de l'émail rouge du mont Beuvray. *Revue archéologique de l'Est et du Centre-Est*, 157, 41, 1, 1990, p. 147-157, 9 fig.

«Fig. 1 [p. 149] : ébarbare provenant du Mont Beuvray (MAN).»

«Fig. 2 [p. 149] : tête de clou émaillée du Mont Beuvray (MAN).»

«Fig. 3 [p. 149] : micrographies optiques en fond noir.»

«Fig. 4 [p. 150] : micrographies électroniques (électrons secondaires) : morphologie de la phase cristallisée.»

«Fig. 5 [p. 151] : micrographies électroniques (électrons secondaires).»

«Fig. 6 [p. 151] : micrographies électroniques (électrons secondaires).»

«Fig. 7 [p. 151] : micrographies électroniques (électrons secondaires).»

«Tabl. [p. 152] : les différences notables entre les trois échantillons sont portées dans le tableau ci-après.»

«Fig. 8 [p. 156] : micrographies d'un fragment de creuset (fouilles du Mont Beuvray).»

«Fig. 9 [p. 156] : micrographie électronique (électrons secondaires). Coupe du clou.»

Le but de cet article est de présenter les premiers résultats obtenus sur des échantillons du Mont-Beuvray, dans le cadre d'un travail associant le musée des Antiquités nationales et le Laboratoire de recherche des musées de France. Après de multiples analyses, on constate que l'émail rouge du Mont-Beuvray est un matériau spécifique qui implique l'usage de techniques particulières.

Bulliot 1853 : BULLIOT (J.-G.). — Plan du Mont-Beuvray, près d'Autun. *Bulletin monumental*, 2^e série, 9, 19, 1853, p. 319-321.

J.-G. Bulliot présente le plan du Mont-Beuvray et compare ce site avec les autres de la région. Ce texte est un bref résumé de son ouvrage *Essai sur le système défensif des Romains dans le pays éduen* publié en 1856. (Voir Bulliot 1856.)

Bulliot 1865 : BULLIOT (J.-G.). — Fouilles de l'oppidum de Beuvray : Nouvelles indications de la Bibracte de César. Autun, Dejussieu, 1865. 33 p.

Il s'agit du rapport dont il est fait mention dans le tome 1 des *Mémoires de la Société éduenne* (1872), où sont décrites les fouilles exécutées par le vicomte d'Aboville et X. Garenne au Beuvray. On a ici une présentation du plan des travaux : sondages aux Grandes Portes, au Buisson des Pouillots, dans le champ situé près de la Fontaine Saint-Pierre, de l'aqueduc et du grand mur du Parc aux Chevaux, à la Pâturage du Champlain et, enfin, à la Pâturage des Queudres ou Cou-driers. Bulliot présente également quelques considérations sur les maté-

riaux employés dans les constructions du Beuvray et il décrit le «tumulus», au pied du Theurot de la Roche, et les sépultures du Beuvray. (Voir MSE 1872c.)

Bulliot 1866 : BULLIOT (J.-G.). — Nouvelles archéologiques et correspondance. *Revue archéologique*, XIV, 1866, p. 285-287.

Publication d'une lettre de J.-G. Bulliot, datée du 22 septembre 1866 et adressée à la *Revue archéologique*, dans laquelle il parle de la fouille de la maison dite «de la mosaïque» dont le dégagement avait été commencé par le vicomte d'Aboville en 1865.

Bulliot 1869a : BULLIOT (J.-G.). — Fouilles de Bibracte, 1869. *Revue archéologique*, XX, 1869, p. 314-328.

Malgré le titre, il s'agit de fouilles effectuées sur le Mont-Beuvray au cours de l'année 1868. J.-G. Bulliot décrit les structures à l'extérieur des fortifications de la Porte du Rebut. Il compare la maison n° 11 du Champlain et les autres habitats du Champlain. (Voir Bulliot 1872h.)

Bulliot 1869b : BULLIOT (J.-G.). — Fouilles de Bibracte, 1869 (suite). *Revue archéologique*, XX, 1869, p. 398-414.

Dans cet article, J.-G. Bulliot traite des fortifications en général et plus particulièrement du fossé et du remblai du rempart de la Porte du Rebut et du rempart du Champlain. Il termine par quelques réflexions sur les fortifications de Bibracte et d'autres sites. (Voir Bulliot 1872h.)

Bulliot 1870a : BULLIOT (J.-G.). — Fouilles de Bibracte, 1869 (suite). *Revue archéologique*, XXI, 1870, p. 44-58.

J.-G. Bulliot présente la fortification de la Porte du Rebut, le fossé de retour et le bastion du Champlain. Il ajoute quelques remarques sur le quartier de la Côte Chaudron et les aqueducs, ainsi que sur un secteur situé à gauche de la voie, «l'arsenal et les ateliers métallurgiques». (Voir Bulliot 1870b ; Bulliot 1870c ; Bulliot 1872h.)

Bulliot 1870b : BULLIOT (J.-G.). — Fouilles de Bibracte, 1868 (suite). *Revue archéologique*, XXI, 1870, p. 153-169, 1 pl.

«Pl. VII [entre p. 152 et 153] : rempart gaulois du Mont-Beuvray (fouilles de 1868). Modes divers de construction.»

L'auteur fait mention des ateliers métallurgiques de la Côte Chaudron (plus particulièrement des fours) et se hasarde à quelques comparaisons avec les fours africains. Enfin, il termine par une digression sur le forgeron. (Voir Bulliot 1870a ; Bulliot 1870c ; Bulliot 1872h.)

Bulliot 1870c : BULLIOT (J.-G.). — Fouilles de Bibracte, 1869 (suite et fin). *Revue archéologique*, XXI, 1870, p. 222-235.

«Pl. X [entre p. 222 et 223]: Coupe en travers du mur de l'enceinte gauloise de Bibracte. Echelle au 25^e.»

J.-G. Bulliot s'intéresse à nouveau aux ateliers métallurgiques de la Côte Chaudron. Il examine des échantillons ferreux et des outils de mineur. (Voir Bulliot 1870a; Bulliot 1870b; Bulliot 1872h.)

Bulliot 1872a : BULLIOT (J.-G.). — Fouilles de Bibracte, 1869 (suite). *Revue archéologique*, XXIII, 1872, p. 173-188.

L'auteur étudie le quartier de la Côte Chaudron en général. (Voir Bulliot 1872b; Bulliot 1872e; Bulliot 1873b.)

Bulliot 1872b : BULLIOT (J.-G.). — Fouilles de Bibracte, 1869 (suite). *Revue archéologique*, XXIII, 1872, p. 235-244.

J.-G. Bulliot étudie à nouveau le quartier de la Côte Chaudron et plus précisément, les ateliers de l'émailleur (CC 18) et du doreur. (Voir Bulliot 1872a; Bulliot 1872e; Bulliot 1873b.)

Bulliot 1872c : BULLIOT (J.-G.). — Fouilles de Bibracte, 1869 (suite). *Revue archéologique*, XXIII, 1872, p. 320-333.

L'archéologue s'intéresse ici à l'émaillerie du Mont-Beuvray et il effectue une analyse de l'émail rouge de Bibracte. (Voir Bulliot 1873b.)

Bulliot 1872d : BULLIOT (J.-G.). — Fouilles de Bibracte, 1869 (suite). *Revue archéologique*, XXIV, 1872, p. 52-62.

Dans cet article, J.-G. Bulliot s'intéresse plus particulièrement à l'orfèvrerie et à la céramique. Il s'attarde sur la vie de l'orfèvre et son habitat. (Voir Bulliot 1873b.)

Bulliot 1872e : BULLIOT (J.-G.). — Fouilles de Bibracte, 1869 (suite et fin). *Revue archéologique*, XXIV, 1872, p. 177-189.

C'est à nouveau au quartier de la Côte Chaudron qu'est consacré cet article. (Voir Bulliot 1872a; Bulliot 1872b; Bulliot 1873b.)

Bulliot 1872f : BULLIOT (J.-G.). — Mémoire sur l'émaillerie gauloise à l'oppidum du Mont-Beuvray (Saône-et-Loire). *Mémoires de la Société impériale des antiquaires de France*, 33, 1872, p. 71-105.

Dans cet article nous sont présentés les ateliers des émailleurs du Champlain et de la Côte Chaudron, l'art de l'émaillage, l'analyse chimique de l'émail, l'outillage de l'artisan et la verrerie. Ce texte apparaît sous le même titre, à la

même époque, en fascicule (référence 1717 dans la bibliographie de Montandon). (Voir BSAF 1873a; BSAF 1873b.)

Bulliot 1872g : BULLIOT (J.-G.). — Extrait des procès-verbaux du dernier trimestre de 1872: Séance du 6 novembre 1872. *Bulletin de la Société nationale des antiquaires de France*, 3^e et 4^e trim., 1872, p. 146-149.

Note sur le Temple du Forum et la Chapelle Saint-Martin. (Voir Bulliot 1873a.)

Bulliot 1872h : BULLIOT (J.-G.). — Fouilles du Mont-Beuvray (1868). *Mémoires de la Société éduenne*, 1, 1872, p. 173-267, 1 pl.

[Pl. entre p. 172 et 173]: «Rempart gaulois du Mont-Beuvray, fouille de 1868.»

Dans cet ensemble reprenant cinq articles des tomes XX et XXI de la *Revue archéologique* (1869-1870), J.-G. Bulliot s'intéresse aux fortifications de la Porte du Rebout ainsi qu'aux habitats extérieurs à ces dernières. Il ajoute une série de considérations sur les fortifications de Bibracte en général et sur de nombreux points particuliers des fouilles: le rempart, le fossé de retour et le bastion du Champlain, les ateliers métallurgiques de la Côte Chaudron, les aqueducs et les fours. Il s'attarde enfin sur la métallurgie au Beuvray et fait quelques comparaisons à propos du travail des métaux. (Voir Bulliot 1869a; Bulliot 1869b; Bulliot 1870a; Bulliot 1870b; Bulliot 1870c; Bulliot 1899a.)

Bulliot 1873a : BULLIOT (J.-G.). — Extrait des procès-verbaux du 1^{er} trimestre de 1873: Séance du 22 janvier 1873. *Bulletin de la Société nationale des antiquaires de France*, 1873, p. 59-61.

Il s'agit d'un texte semblable à celui du fascicule des 3^e et 4^e trimestres du *Bulletin de la Société nationale des antiquaires de France* (1872) et portant sur le Temple du Forum et la Chapelle Saint-Martin. (Voir Bulliot 1872g.)

Bulliot 1873b : BULLIOT (J.-G.). — Fouilles du Mont-Beuvray (1869). *Mémoires de la Société éduenne*, 2, 1873, p. 309-385.

Dans cet article, c'est le quartier de la Côte Chaudron qui est tout particulièrement étudié avec le ravin, les ateliers de l'émailleur (CC 18) et du doreur. J.-G. Bulliot traite de la céramique, de l'émaillerie du Mont-Beuvray, avec quelques mots sur l'analyse de l'émail rouge de Bibracte et de l'orfèvrerie, avec diverses considérations sur la vie de l'orfèvre et sa maison. Cet article fut repris en cinq parties différentes dans les tomes XXIII et XXIV de la *Revue archéologique* (1872). (Voir Bulliot 1872a; Bulliot 1872b; Bulliot 1872c; Bulliot 1872d; Bulliot 1872e; Bulliot 1872f; Bulliot 1899a.)

Bulliot 1874 : BULLIOT (J.-G.). — L'Ex-Voto de la Dea Bibracte. *Mémoires de la Société éduenne*, 3, 1874, p. 299-329, 1 pl.

[Pl. entre p. 298 et 299]: «Ex-Voto de la Dea Bibracte trouvé dans l'enclos du petit séminaire d'Autun en 1679.»

J.-G. Bulliot raconte la découverte en 1679 d'une plaque de bronze portant une inscription où le nom de Bibracte apparaissait. À l'époque, les partisans de l'identité de Bibracte et d'Augustodunum l'accueillirent comme un argument sans réplique. J.-G. Bulliot explique alors le phénomène de divinisation des villes et prouve qu'Autun n'était pas Bibracte. À la fin de son article, il émet l'hypothèse que l'Ex-Voto de la Dea Bibracte ait pu être enlevé de Bibracte par quelque âme malveillante pour être transporté à Autun. (Voir Bulliot 1899a.)

Bulliot 1875a : BULLIOT (J.-G.). — Le Temple du Mont-Beuvray: Fouilles de 1872-1873. *Mémoires de la Société éduenne*, 4, 1875, p. 107-135, 1 pl.

[Pl.]: «Le Temple du Mont-Beuvray, fouilles de 1872-1873.»

J.-G. Bulliot décrit le Temple du Beuvray, les remaniements dont il a fait l'objet et son mobilier. Il évoque aussi le passage de Saint-Martin sur le mont et l'histoire des édifices chrétiens jusqu'en 1873. (Voir Bulliot 1899a.)

Bulliot 1875b : BULLIOT (J.-G.). — Fouilles du Mont-Beuvray (1870). *Revue des Sociétés savantes des départements*, 5^e série, VIII, 2^e semestre 1874, 1875, p. 327-364.

Cet article débute par une courte préface d'A. Bertrand introduisant un mémoire de J.-G. Bulliot, identique en grande partie à celui du tome 5 des *Mémoires de la Société éduenne* (1876), sur la Côte Chaudron. Cependant, les maisons 51 et suivantes ne sont pas décrites et l'auteur ajoute deux pages d'introduction et une courte conclusion. (voir Bulliot 1876.)

Bulliot 1876 : BULLIOT (J.-G.). — Fouilles du Mont-Beuvray (1870): Suite. *Mémoires de la Société éduenne*, 5, 1876, p. 185-231.

J.-G. Bulliot parle des maisons 35 à 62 et du deuxième ravin du quartier de la Côte Chaudron. Il décrit le mobilier et plus particulièrement les chenets et la céramique. Enfin, il écrit quelques mots sur un ouvrage avancé à l'extérieur de l'oppidum, dans la vallée de la Braconne. (Voir Bulliot 1875b; Bulliot 1877a; Bulliot 1899a.)

Bulliot 1877a : BULLIOT (J.-G.). — Fouilles exécutées dans la vallée de la Côte Chaudron. *Revue des Sociétés savantes des départements*, 6^e série, IV, juil.-sept. 1876, 1877, p. 270-277.

J.-G. Bulliot décrit les maisons 56 à 62 de la Côte Chaudron. Il s'agit ici d'une partie, avec quelques variantes, de l'article paru dans le tome 5 des *Mémoires de la Société éduenne* (1876) sous le titre

« Fouilles du Mont-Beuvray (1870) : suite » et repris dans l'ouvrage « Fouilles du Mont-Beuvray (ancienne Bibracte) de 1867 à 1895 » de 1899.
(Voir Bulliot 1876 ; Bulliot 1899a.)

Bulliot 1877b : BULLIOT (J.-G.). — Fouilles du Mont-Beuvray : Forum. *Mémoires de la Société éduenne*, 6, 1877, p. 113-152, 1 plan.

[Plan entre p. 112 et 113] : « Plan des fouilles du Mont-Beuvray, 1873-1875 : Forum. »

J.-G. Bulliot présente le Forum en général et plus particulièrement une tranchée du Forum jusqu'au rempart. En appendice figurent quelques notes sur l'exploration d'un petit secteur à l'ouest du Temple, de l'autre côté de la voie nord-sud.
(Voir Bulliot 1878d ; Bulliot 1899a.)

Bulliot 1878a : BULLIOT (J.-G.). — La Foire de Bibracte. *Mémoires de la Société éduenne*, 7, 1878, p. 1-104.

J.-G. Bulliot aborde de nombreux sujets relatifs à la foire : tout d'abord le rôle de l'*oppidum* dans la vie antique et les rapports existant entre les foires et les fêtes religieuses. J.-G. Bulliot présente ensuite le déroulement de la foire et les bâtiments où logent les marchands d'après les fouilles déjà réalisées, la Pierre de la Vivre, lieu de réunion, et le péage chez les Eduens. Il parle également des superstitions existant au XIX^e s., de la foire du Beuvray aux époques médiévale et moderne et des saufs-conduits dans l'Antiquité et le Moyen Âge. Enfin, il décrit le Couvent des Cordeliers du Beuvray et fait de nombreuses comparaisons avec l'antiquité grecque et méditerranéenne et les traditions irlandaises. En appendice figure la publication « Rentier pour la Chapelle Saint-Martin érigée en haut de la place du Beuvray, Diocèse d'Autun », de S. Le Pelletier, datée de 1454.
(Voir Bulliot 1878c ; Bulliot 1899a.)

Bulliot 1878b : BULLIOT (J.-G.). — Les Loges des fondeurs nomades à la foire de Bibracte. *Mémoires de la Société éduenne*, 7, 1878, p. 175-192, 1 plan.

[Plan entre p. 176 et 177] : « Fouilles du Mont-Beuvray, 1877. Champ de foire ; loges des fondeurs nomades. »

L'auteur décrit la fouille de l'enclos des fondeurs de bronze nomades et présente quelques pièces tardives des époques romaine et médiévale.
(Voir Bulliot 1899a.)

Bulliot 1878c : BULLIOT (J.-G.). — La Foire de Bibracte. In : Congrès scientifique de France, 42^e session, Autun, 4-13 septembre 1876. Autun, Dejussieu, 1878. Vol. 2, p. 113-216.

Il s'agit du texte sur la foire paru dans le tome 7 des *Mémoires de la Société éduenne* (1878) et publié dans l'ouvrage « Fouilles du Mont-Beuvray (ancienne Bibracte) de 1867 à 1895 », de 1899, avec le même appendice « Rentier pour la Chapelle Saint-Martin érigée en haut de la place du Beuvray, diocèse d'Autun ».
(Voir Bulliot 1878a ; Bulliot 1899a.)

Bulliot 1878d : BULLIOT (J.-G.). — Le Forum de Bibracte. *Revue des Sociétés savantes des départements*, 6^e série, VII, sept.-oct. 1877, 1878, p. 328-360.

Cet article sur les fouilles du Forum est pratiquement identique à celui du tome 6 des *Mémoires de la Société éduenne* (1877).
(Voir Bulliot 1877b ; Bulliot 1899a.)

Bulliot 1879 : BULLIOT (J.-G.). — Fouilles du Mont-Beuvray : Le Champlain : Quartier CP commencé en 1867. *Mémoires de la Société éduenne*, 8, 1879, p. 433-476.

J.-G. Bulliot fait tout d'abord un rappel sur la fortification du Champlain. Il présente ensuite la maison CP 2, les maisons CP 1 à 41 le long de la grande voie, limite entre le Champlain et la Côte Chaudron et enfin, la Pierre de la Vivre.
(Voir Bulliot 1899a.)

Bulliot 1881 : BULLIOT (J.-G.). — Fouilles du Mont-Beuvray : Le Parc aux Chevaux. *Mémoires de la Société éduenne*, 10, 1881, p. 75-118, 1 plan, 1 pl.

[Plan entre p. 74 et 75] : « Fouilles du Mont-Beuvray, 1875-1879 : grande maison du Parc aux Chevaux. »

[Pl. entre p. 92 et 93] : « Frontal en bronze émaillé d'une bride de cheval gauloise trouvée dans les dépendances de la maison du Parc aux Chevaux au Mont-Beuvray. »

Dans cet article sont présentées les premières fouilles de X. Garenne et du vicomte d'Aboville (1864-1866), puis J.-G. Bulliot date et décrit la grande maison, PC 1 (fouilles de 1875-1879), et il termine en parlant des aqueducs et des égouts.
(Voir Bulliot 1899a.)

Bulliot 1883 : BULLIOT (J.-G.). — Fouilles du Mont-Beuvray : Le Parc aux Chevaux (suite) : Maison n° 2 du Parc aux Chevaux. *Mémoires de la Société éduenne*, 12, 1883, p. 93-123, 1 pl.

[Pl. entre p. 92 et 93] : « Fouilles du Mont-Beuvray, 1882 : maison n° 2 du Parc aux Chevaux. »

L'auteur fait une présentation détaillée de la maison n° 2 du Parc aux Chevaux (PC 2) d'après les fouilles effectuées en 1882.

(Voir Bulliot 1899a.)

Bulliot 1884 : BULLIOT (J.-G.). — Fouilles du Beuvray (1883) : Le Parc aux Chevaux (suite) : Maison PC 3, et suite. *Mémoires de la Société éduenne*, 13, 1884, p. 141-166, 1 plan.

[Plan entre p. 140 et 141] : « Fouilles du Mont-Beuvray, 1879-1883 : Parc aux Chevaux. »

J.-G. Bulliot fait état des résultats des fouilles effectuées au Parc aux Chevaux de 1879 à 1883.
(Voir Bulliot 1899a.)

Bulliot 1885 : BULLIOT (J.-G.). — Fouilles du Beuvray : Le Theurot de la Roche. *Mémoires de la Société éduenne*, 14, 1885, p. 1-23, 1 plan.

[Plan entre p. XXX et 1] : « Fouilles du Mont-Beuvray, 1884 : région de la Pierre Salvée. »

J.-G. Bulliot s'attarde sur le site et les fouilles du Theurot de la Roche ainsi que sur l'inscription dédiée à Mercure. Plus généralement, il fait état des fouilles du secteur de la Pierre Salvée.
(Voir Bulliot 1899a.)

Bulliot 1888 : BULLIOT (J.-G.). — Fouilles du Mont-Beuvray : 1885 à 1887. *Mémoires de la Société éduenne*, 16, 1888, p. 233-247.

Dans ces quelques pages sont traités la fouille des constructions oubliées dans les travaux antérieurs au Parc aux Chevaux (PC 16 à 32) et les moules à monnaies.
(Voir Bulliot 1899a.)

Bulliot 1891 : BULLIOT (J.-G.). — La Mission et le culte de Saint-Martin d'après les légendes et les monuments populaires dans le pays éduen (suite et fin). *Mémoires de la Société éduenne*, 19, 1891, p. 97-108, 2 pl.

« Pl. X [entre p. 98 et 99] : Pierre de la Vivre où Saint-Martin harangua les païens, d'après la tradition locale. (Dessin d'Hector Hannoteau.) »
[Pl. entre p. 104 et 105] : « Croix de Saint-Martin au Mont-Beuvray ; chapelle nouvellement élevée sur les fondations du temple antique transformé en église par Saint-Martin. »

Cet article est le dernier d'une série de quatre parus dans les tomes 16 à 19 des *Mémoires de la Société éduenne*. Cet ensemble est publié en un volume sous le même titre en 1892. J.-G. Bulliot parle des relations entre Saint-Martin et le Beuvray, des traditions et des découvertes réalisées lors des fouilles.
(Voir Bulliot *et al.* 1892.)

Bulliot 1892 : BULLIOT (J.-G.). — Bibracte dans les auteurs. *Mémoires de la Société éduenne*, 20, 1892, p. 299-354, 2 pl.

[Pl. entre p. 312 et 313] : « Mont-Beuvray. Camp romain de Marc-Antoine. »

[Pl. entre p. 316 et 317] : « Camp romain de Bous, près Moulins-Engilbert (Nièvre). »

Cet article présente les auteurs antiques (César, Strabon, Tacite, Eumène) et médiévaux (Aimoïn, Marliano, Bouchet, Coquille...) qui citent Bibracte. Après une description de la Terrasse, l'auteur compare son plan avec celui de Bous. Vient ensuite la publication de la lettre, datée de 1726, du curé Gauthier, de Saint-Léger, mentionnant des découvertes anciennes. J.-G. Bulliot en profite pour critiquer les autres emplacements présumés de Bibracte. Puis il explique les traditions maintenues jusqu'à cette époque sur le Mont pour terminer par une comparaison entre le Mont-Beuvray et les autres sites d'*oppida*.
(Voir Bulliot 1899a.)

Bulliot 1895a: BULLIOT (J.-G.). — Les Dernières fouilles du Beuvray. *Bulletin archéologique du Comité des travaux historiques et scientifiques*, 1^{er} et 2^e livraisons, 1895, p. 262-266.

Une partie des résultats des fouilles de 1894 est présentée dans ces quelques pages. Il s'agit du grand aqueduc de la Côte Chaudron, d'une case du Parc aux Chevaux et de monnaies découvertes dans cette dernière.

Bulliot 1895b: BULLIOT (J.-G.). — Fouilles du Beuvray : 1894. *Mémoires de la Société éduenne*, 23, 1895, p. 493-511, 1 plan.

[Plan entre p. 492 et 493] : « Mont-Beuvray, plan d'ensemble. »

Lors des fouilles des lieux-dits « les Couvents » et « la Pâturage aux Chevaux », quelques traces du Couvent des Cordeliers, ainsi que des maisons de l'époque gauloise (et notamment la maison PC 8bis du Parc aux Chevaux) ont été mises au jour. On a également découvert une cachette de monnaies d'argent dans la PC 8bis. J.-G. Bulliot dresse leur liste et explique les circonstances de leur découverte.

(Voir Bulliot 1899a.)

Bulliot 1896a: BULLIOT (J.-G.). — Le Beuvray. *Bulletin de la Société d'anthropologie de Paris*, IV^e série, 7, 1896, p. 597-600.

A la suite de l'article d'O. Vauvillé paru en 1895 dans ce même bulletin, J.-G. Bulliot envoie une lettre au sujet de la définition de l'époque beuvrayenne et de la datation du mobilier trouvé au Mont-Beuvray. Cette mise au point fait rebondir la discussion entre O. Vauvillé et A. de Mortillet.

(Voir Vauvillé 1895.)

Bulliot 1896b: BULLIOT (J.-G.). — Fouilles du Mont-Beuvray : 1894. *Mémoires de la Société éduenne*, 24, 1896, p. 1-33, 1 plan.

[Plan entre p. XXX et 1] : « Fouilles du Beuvray, 1894-1895. »

Cet article est exclusivement consacré à l'aqueduc découvert dans le quartier de la Côte Chaudron.

(Voir Bulliot 1899a.)

▲ **Bulliot 1899a:** BULLIOT (J.-G.). — Fouilles du Mont-Beuvray (ancienne Bibracte) de 1867 à 1895. Autun, Dejussieu, 1899. 2 vol., 512 p.-13 pl., 250 p.-14 pl.

Tome I.

[Pl. entre p. 14 et 15] : « Mont-Beuvray. Camp de Marc-Antoine. »

[Pl. entre p. 18 et 19] : « Camp romain de Bous, près Moulins-Engilbert (Nièvre). »

[Pl. entre p. 20 et 21] : « Rempart gaulois du Mont-Beuvray, fouille de 1868. »

[Pl. entre p. xxxviii et xxxix] : « Réduction de l'ex-voto de la Dea Bibracte. »

[Pl. entre p. 222 et 223] : « Fouilles du Mont-Beuvray, 1873-1875. Forum. »

[Pl. entre p. 306 et 307] : « Fouilles du Mont-Beuvray, 1875-1879, grande maison du Parc aux Chevaux. »

[Pl. entre p. 324 et 325] : « Frontal en bronze émaillé d'une bride de cheval gauloise. »

[Pl. entre p. 350 et 351] : « Fouilles du Mont-Beuvray, 1882, maison n° 2 du Parc aux Chevaux. »

[Pl. entre p. 382 et 383] : « Restes d'un mur en grosses pierres enchevêtrées sans mortier paraissant avoir fait partie d'une fortification à l'extrémité nord-est de la Chaume dit Le Porré, conservé sur 8,15 m de longueur et 1,90 m de hauteur. »

[Pl. entre p. 388 et 389] : « Fouilles du Mont-Beuvray, 1879-1883, Parc aux Chevaux. »

[Pl. entre p. 414 et 415] : « Fouilles du Mont-Beuvray, 1884, région de la Pierre Salvée. »

[Pl. entre p. 454 et 455] : « Mont-Beuvray. Plan d'ensemble des fouilles de 1894. »

[Pl. entre p. 474 et 475] : « Fouilles du Beuvray, 1894-1895. »

Tome II.

[Pl. entre p. 2 et 3] : « Plan des fouilles du Mont-Beuvray en 1869. Quartier CC dit de la Côte Chaudron. »

[Pl. entre p. 44 et 45] : « Pl. 1 : bronzes préparés pour être émaillés. Pl. 2 : bronzes émaillés. Pl. 3 : bronzes émaillés. Pl. 4 : taille des émaux. Pl. 5 : polissage des émaux. Pl. 6 : outils de l'émailleur. Pl. 7 : déchets de fabrication. Pl. 8 : pièces de comparaison. »

[Pl. entre p. 148 et 149] : « Fouilles du Mont-Beuvray, 1877, champ de foire, loges des fondeurs nomades. »

[Pl. entre p. 166 et 167] : « Halle en poteaux, PC 33. »

[Pl. entre p. 174 et 175] : « Le temple du Mont-Beuvray, fouilles de 1872-1873. »

[Pl. entre p. 203 et 204] : « Ex-Voto à la Dea Bibracte. »

[Pl. entre p. 228 et 229] : « Maison ovale, 10 m sur 7. »

Les deux tomes regroupent une série de tirés à part des *Mémoires de la Société éduenne* reliés et repaginé. Ils possèdent des tables des matières donnant le détail de chaque article et sont accompagnés d'un album de planches réalisées par les frères Thiollier. Cet ouvrage regroupe les articles des *Mémoires de la Société éduenne* (eux-mêmes répertoriés dans notre bibliographie), sauf celui qui est intitulé « La mission et le culte de Saint-Martin d'après les légendes et les monuments populaires dans le pays éduen (suite et fin) » (tome 19 des *Mémoires de la Société éduenne* de 1891). (Voir Bulliot 1891.)

Détail des articles :

Tome I.

« Bibracte dans les auteurs », p. V-LXV. (Voir Bulliot 1892.)

« Fouilles du Mont-Beuvray (1868) », p. 1-95. (Voir Bulliot 1872h.)

« Fouilles du Mont-Beuvray (1869) », p. 97-173. (Voir Bulliot 1873b.)

« Fouilles du Mont-Beuvray (1870) », p. 175-222. (Voir Bulliot 1876.)

« Fouilles du Mont-Beuvray : Forum », p. 223-262. (Voir Bulliot 1877b.)

« Fouilles du Mont-Beuvray : le Champlain : Quartier CP commencé en 1867 », p. 263-306. (Voir Bulliot 1879.)

« Fouilles du Mont-Beuvray : le Parc aux Chevaux », p. 307-350. (Voir Bulliot 1881.)

« Fouilles du Mont-Beuvray : le Parc aux Chevaux (suite) », p. 351-381. (Voir Bulliot 1883.)

« Fouilles du Beuvray : vestiges d'une fortification à la pointe orientale de la Chaume du Champ de Foire », p. 383-388. (Voir Bulliot 1899b.)

« Fouilles du Beuvray (1883) : le Parc aux Chevaux (suite) », p. 389-414. (Voir Bulliot 1884.)

« Fouilles du Mont-Beuvray : le Theurot de la Roche », p. 415-437. (Voir Bulliot 1885.)

« Fouilles du Mont-Beuvray : 1885 à 1887 », p. 439-453. (Voir Bulliot 1885.)

« Fouilles du Mont-Beuvray : 1894 », p. 455-473. (Voir Bulliot 1895b.)

« Fouilles du Mont-Beuvray : 1894 », p. 475-507. (Voir Bulliot 1896b.)

Tome II.

« L'art de l'émaillerie chez les Eduens avant l'ère chrétienne d'après les découvertes faites au Mont-Beuvray », p. 3-44. (Voir Bulliot et al. 1875.)

« La foire de Bibracte », p. 45-148. (Voir Bulliot 1878a.)

« Les loges des fondeurs nomades à la foire de Bibracte », p. 149-166. (Voir Bulliot 1878b.)

« Halle en poteaux : PC 33 », p. 167-172. (Voir Bulliot 1899b.)

« Le temple du Mont-Beuvray : fouilles de 1872-1873 », p. 175-203. (Voir Bulliot 1875a.)

« L'ex-voto de la Dea Bibracte », p. 204-228. (Voir Bulliot 1874.)

« Sondages partiels au Beuvray : la maison ovale », p. 229-233. (Voir Bulliot 1899b.)

« Les voies du Beuvray », p. 235-250. (Voir Bulliot 1899b.)

(Voir Bulliot et al. 1899.)

Bulliot 1899b: BULLIOT (J.-G.). — Supplément aux fouilles du Beuvray. *Mémoires de la Société éduenne*, 27, 1899, p. 1-32, 4 pl.

[Pl. entre p. XXX et 1] : halle en poteaux, PC 33.] [Pl. entre p. 6 et 7] : « Maison ovale, 10 m sur 7 m. »

[Pl. entre p. 10 et 11] : « Reste d'un mur en grosses pierres enchevêtrées sans mortier, paraissant avoir fait partie d'une fortification à l'extrémité nord-est de la Chaume dit le Porré, conservé sur 8,15 m de longueur et 1,90 m de hauteur. »

[Pl. entre p. 12 et 13] : « Reste d'une muraille en moellons, mortier de terre avec poteaux faisant suite à 33 m de distance au mur à grands blocs et semblant avoir servi de contrefort ; il forme une masse rectangulaire de 3,25 m de long, 1,65 m de haut et 1,40 m d'épaisseur. (Ces murs ne figurent pas sur le plan.) »

J.-G. Bulliot fait tout d'abord une description détaillée de la halle en poteaux (PC 33) découverte dans le Parc aux Chevaux puis, dans la seconde partie de l'article, il s'attarde sur les fouilles effectuées par le vicomte d'Abouville, aux cours des années 1864-1865, au Chaintre du Mitan, à la Fontaine Saint-Pierre, à la Roche des Lézards, aux Grandes Portes et aux environs de l'aqueduc et il décrit l'une des principales découvertes du vicomte : la maison ovale.

(Voir Bulliot 1865 ; Bulliot 1899a.)

Bulliot et al. 1875: BULLIOT (J.-G.), FONTENAY (H. de). — L'Art de l'émaillerie chez les Eduens avant l'ère chrétienne d'après les découvertes faites au Mont-Beuvray. *Mémoires de la Société éduenne*, 4, 1875, p. 439-480, 7 pl., 1 plan.

« Plan [entre p. 438 et 439] des fouilles du Mont-Beuvray en 1869. Quartier CC dit de la Côte Chaudron. »

« Pl. I [entre p. 480 et 481] : bronzes préparés pour être émaillés. »

« Pl. II [entre p. 480 et 481] : bronzes émaillés. »

« Pl. III [entre p. 480 et 481] : bronzes émaillés. »

« Pl. IV [entre p. 480 et 481] : taille des émaux. »

- « Pl. V [entre p. 480 et 481]: polissage des émaux. »
- « Pl. VI [entre p. 480 et 481]: outils de l'émailleur. »
- « Pl. VII [entre p. 480 et 481]: déchets de fabrication. »

J.-G. Bulliot et H. de Fontenay donnent un aperçu historique et technique de l'art de l'émaillerie; ils racontent la découverte des émaux du Mont-Beuvray et les décrivent. Enfin, ils procèdent à des études expérimentales sur ces émaux et font diverses comparaisons (par exemple, ils ont constaté une certaine analogie entre des débris d'un verre à boire antique, découverts dans les environs de Constantinople, et l'émail du Beuvray). (Voir Bulliot 1899a.)

Bulliot et al. 1892: BULLIOT (J.-G.), THIOLLIER (F.). — La Mission et le culte de Saint-Martin d'après les légendes et les monuments populaires dans le pays éduen: Etude sur le paganisme rural. Paris, Picard; Autun, Dejussieu, 1892. VI-482 p., 182 fig., 12 pl.

- « Pl. X [entre p. 382 et 383]: Pierre de la Wivre où Saint-Martin harangua les païens, d'après la tradition locale. (Dessin d'Hector Hannotteau.) » [Fig. entre p. 388 et 389]: « Croix de Saint-Martin au Mont-Beuvray; chapelle nouvellement élevée sur les fondations du temple antique transformé en église par Saint-Martin. »

Cet ouvrage était paru en quatre articles dans les tomes 16 à 19 des *Mémoires de la Société éduenne* (1888-1891). La dernière partie traite de Saint-Martin et du Mont-Beuvray, des traditions, et des découvertes réalisées lors des fouilles. (Voir Bulliot 1891; Bulliot 1899a.)

▲ **Bulliot et al. 1899:** BULLIOT (J.-G.), THIOLLIER (F.), THIOLLIER (N.). — Fouilles du Mont-Beuvray (ancienne Bibracte). Saint-Etienne, Théolier, 1899. X p., 61 pl., 1 plan.

- « Pl. I: monnaies trouvées dans les fouilles du Mont-Beuvray. »
- « Pl. II: vitrine du Beuvray au musée de Saint-Germain. »
- « Pl. III: vase peint. »
- « Pl. IV: vase peint. »
- « Pl. V: vases peints. »
- « Pl. VI: 1, 2, vases peints - 3 à 5, vases en terre noire décorés au lissoir. »
- « Pl. VII: fragments de poteries peintes. »
- « Pl. VIII: fragments de poteries peintes. »
- « Pl. IX: fragments de poteries peintes. »
- « Pl. X: ampoules et vases à boire. »
- « Pl. XI: gobelets en terre jaunâtre. »
- « Pl. XII: vases à boire. »
- « Pl. XIII: vases en terre noire. »
- « Pl. XIV: vases guillochés en terre noire. »
- « Pl. XV: vase en terre grise guilloché à la pointe. »
- « Pl. XVI: vase en terre jaunâtre guilloché à la pointe. »
- « Pl. XVII: cruche guillochée en terre noire. »
- « Pl. XVIII: vases guillochés à la pointe et polis au lissoir. »
- « Pl. XIX: amphores. »
- « Pl. XX: [Plat ou assiette avec le graffiti MATERIAC. Vase à deux anses avec le graffiti DONNIAC]. »
- « Pl. XXI: vase en terre gris clair. »
- « Pl. XXII: ollæ en terre jaune et rougeâtre. »
- « Pl. XXIII: vases décorés par des procédés divers, d'après les envois faits du Beuvray au Musée de Saint-Germain. »
- « Pl. XXIV: vases divers en terre noirâtre. »

- « Pl. XXV: vases divers. »
- « Pl. XXVI: vases en terre noirâtre. »
- « Pl. XXVII: vases divers. »
- « Pl. XXVIII: vases usuels. »
- « Pl. XXIX: vases de grande dimension. »
- « Pl. XXX: poteries rouges italiques antérieures à l'ère chrétienne. »
- « Pl. XXXI: vases divers en terre noire. »
- « Pl. XXXII: 1 à 3, lampes - 4, 5, couvercles - 6, gaufrier - 7, 8, fragments de brosse. »
- « Pl. XXXIII: vases ornés de décorations en relief. »
- « Pl. XXXIV: fragments de poteries ouvragées. »
- « Pl. XXXV: fragments de vases avec ornements divers. »
- « Pl. XXXVI: fragments de vases donnant divers genres d'ornementation. »
- « Pl. XXXVII: fragments de vases ornés de décorations à la pointe. »
- « Pl. XXXVIII: fragments de vases ornés. »
- « Pl. XXXIX: anses et pieds de vases en terre rosée. »
- « Pl. XL: ornements divers des bordures de vases. »
- « Pl. XLI: fragments de vases avec graffites. »
- « Pl. XLII: fragments de vases avec graffites. »
- « Pl. XLIII: objets divers trouvés dans le puits funéraire. »
- « Pl. XLIV: objets en fer. »
- « Pl. XLV: tuyère et buses de forge - objets en fer. »
- « Pl. XLVI: objets en fer. »
- « Pl. XLVII: objets en fer. »
- « Pl. XLVIII: objets en fer. »
- « Pl. XLIX: objets en bronze. »
- « Pl. LI: objets divers en métal trouvés au Beuvray. Conservés au Musée de Saint-Germain. »
- « Pl. LII: objets provenant du champ de foire. »
- « Pl. LIII: objets provenant des loges des fondeurs de bronze nomades du champ de foire. »
- « Pl. LIV: chenets, carrelage, mosaïque et enduits. »
- « Pl. LV: pivot de porte - Pains de terre réfractaire - Enduits. »
- « Pl. LVI: objets en verre. »
- « Pl. LVII: objets divers en terre, en pierre et en plomb. »
- « Pl. LVIII: pointes de flèches - Haches en silex - Galets. »
- « Pl. LIX: estampilles de poteries en terre rouge, estampilles de poteries en terre noire, pierres gravées. »
- « Pl. LX: estampilles d'amphores. »
- « Pl. LXI: vases peints trouvés hors du Beuvray. »

Cet album de planches réalisées par F. et N. Thiollier accompagne l'ouvrage en deux volumes de J.-G. Bulliot intitulé *Fouilles du Mont-Beuvray (ancienne Bibracte) de 1867 à 1895* et publié en 1899. Des rectifications effectuées par J. Déchelette sur cet album sont publiées par R. Périchon. (Voir Bulliot 1899a; Périchon 1965.)

▲ **Cabotse et al. 1963:** CABOTSE (J.), PÉRICHON (R.). — Les Fouilles de Joseph Déchelette au Mont-Beuvray en 1907: Analyse du matériel recueilli. *OGAM-Tradition celtique*, XV, 2-3, 1963, p. 161-172, 6 pl., 2 fig.

- « Pl. 36 [p. 162]: l'oppidum de Bibracte au Mont-Beuvray. »
- « Pl. 37 [p. 163]: plan schématique du site. »
- « Pl. 38 [p. 165]: céramique de la maison PC 2, fouillée en partie par Bulliot en 1882. »
- « Pl. 39 [p. 166]: céramique 1: maison PC 2. »
- « Pl. 40 [p. 169]: céramique 1-2: de l'habitation de la Pâtûre des Coudres. »
- « Pl. 41 [p. 171]: céramique provenant du rempart. »

« Fig. 5-6 [p. 172]: céramique provenant du rempart. »

J. Cabotse et R. Périchon étudient le matériel trouvé par J. Déchelette lors de sa courte campagne de fouilles de juillet 1907 (Parc aux Chevaux, PC 2, Pâtûre des Coudres, rempart), et déposé au musée de Roanne. Ce matériel est essentiellement céramique et se compose de pièces indigènes et d'importation (amphores, céramique campanienne).

Carré 1984: CARRÉ (F.). — Lampes provenant du Beuvray. In: Lampes à huile en terre cuite des musées Rolin d'Autun et Alésia: III^e siècle av. J.-C. - VI^e siècle ap. J.-C., p. 119-123, 3 pl., 1 fig. (Mémoire de maîtrise d'art et d'archéologie, université de la Sorbonne, Paris, 1984.)

- « Fig. 21 [p. 121]: carte: dossier de l'archéologie n° 53, p. 12. »
- « Pl. 4, 17, 35: [Dessins de lampes et de graffites découverts au Beuvray.] »

Dans la partie de son mémoire traitant du Mont-Beuvray, F. Carré propose un inventaire et une datation des lampes à huile en terre cuite découvertes dans différents endroits de l'oppidum éduen.

Caumont 1868: CAUMONT (A. de). — Le Mur de Landunum (Côte d'Or) comparé au mur de l'oppidum découvert à Mursens (Lot) et au mur découvert cette année au Mont-Beuvray. *Bulletin monumental*, 4^e série, 4, 34, 1868, p. 659-670, 2 fig., 1 pl.

- [Pl. entre p. 666-667]: « Muraille gauloise de Mursens. »
- [Fig. 1 p. 661]: « Partie du mur de Landunum (Côte d'Or) dessinée en 1851. »
- [Fig. 2 p. 669]: mur du Mont-Beuvray.]

A. de Caumont décrit et compare ces trois remparts de type *murus gallicus*.

Chabart 1989a: CHABART (M.). — Cartographie des roches volcaniques et granitiques dans le massif du mont Beuvray & Nature et sources des matériaux de construction sur l'oppidum de Bibracte (Nièvre et Saône-et-Loire). 99 p., 9 fig. (Rapport de stage, université Pierre et Marie Curie, Paris, 1989.)

- « Doc. 1 [p. 7]: localisation du mont Beuvray en Bourgogne. »
- « Doc. 2 [p. 8]: localisation du mont Beuvray près d'Autun. »
- « Doc. 3 [p. 10]: localisation des lieux de fouille sur le mont Beuvray dans l'enceinte de l'oppidum. »
- « Doc. 4 [p. 17-18]: minute du mont Beuvray au 5 000^e. Carte des affleurements et blocs ponctuels. »
- « Doc. 5 [p. 22-23]: carte du mont Beuvray et ses environs au 10 000^e. Carte des affleurements et blocs ponctuels. »
- « Doc. 6 [p. 28-29]: carte de cheminement au 10 000^e. Le mont Beuvray et ses alentours. Affleurements particuliers. »
- « Doc. 7 [p. 42]: carte des fouilles sur le mont Beuvray de Bulliot à nos jours. Carte d'Aboville. »
- « Doc. 8 [p. 46]: plan de la zone du couvent. »
- « Doc. 9 [p. 61]: coupe du rempart à la Porte du Rebut. »

Dans la première partie de son rapport, l'auteur présente une cartographie des roches du Mont-Beuvray. Il fait ensuite l'inventaire des types de roches utilisées dans la construction du Couvent des Cordeliers, des caves celtiques et du rempart de la Porte du Rebout.

Chabart 1989b: CHABART (M.). — Hydrologie actuelle et passée du site archéologique de Bibracte sur le mont Beuvray (Nièvre et Saône-et-Loire). 104 p., 27 fig. (Mémoire de maîtrise géophysique géochimie fondamentales et appliquées, université Pierre et Marie Curie, Paris, 1989.)

- « Doc. 1 [avant la p. 1]: situation géographique et historique du site de Bibracte. »
- « Doc. 2 [p. 2]: situation géographique du mont Beuvray. Extrait de la carte IGN au 25 000^e, numéro 2825 ouest. »
- « Doc. 3 [p. 6]: carte géologique du massif du Morvan. D'après Seddoh (1973). »
- « Doc. 4 [p. 8]: chronologie des grands événements géologiques enregistrés dans le sous-sol bourguignon. »
- « Doc. 5 [p. 10]: carte géologique de la région du mont Beuvray. D'après M. Coulon. »
- « Doc. 6 [p. 16]: situation géographique des différentes stations météorologiques. »
- « Doc. 7 [p. 18]: durée d'observation pour les différentes stations. Avec rappel de la localisation. »
- « Doc. 8 [p. 20]: répartition normale des précipitations à Glux-en-Glenne. Période 1969-1989. »
- « Doc. 9 [p. 22]: précipitations mensuelles en mm pour la période 1969-1989. Station de Glux-en-Glenne. Tableau et graphique. »
- « Doc. 10 [p. 24]: histogrammes de hauteurs de pluie. Station de Glux-en-Glenne. Série reconstituée. »
- « Doc. 11 [p. 26]: exemple d'histogramme de répartition et de diagramme cumulé. Extrait de l'annexe 4. »
- « Doc. 12 [p. 28]: diagramme des précipitations mensuelles. »
- « Doc. 13 [p. 30]: diagramme des précipitations mensuelles. »
- « Doc. 14 [p. 32]: températures moyennes journalières - période 1969-89. Station de Glux-en-Glenne (Alt. : 660 m). Série non reconstituée. »
- « Doc. 15 [p. 34]: diagrammes de températures moyennes journalières. Période 1969-89. Station de Glux-en-Glenne (Alt. : 660 m). Série non reconstituée. »
- « Doc. 16 » [p. 36]: tableau récapitulatif des données des dix stations sélectionnées. Gradient de précipitation annuelle. »
- « Doc. 17 » [p. 38]: climatogrammes. »
- « Doc. 18 [p. 40]: tableau de calcul de l'évapotranspiration potentielle. »
- « Doc. 19 Fig. 1 & Fig. 2 [p. 42]: tableaux de calcul de l'évapotranspiration réelle. »
- « Doc. 19 Fig. 3 [p. 44]: tableau de calcul de l'évapotranspiration réelle. »
- « Doc. 20 [p. 48]: carte du mont Beuvray d'après d'Aboville (XIX^eme). »
- « Doc. 21 [p. 50]: zone nord du mont Beuvray: ses sources et ses aménagements. »
- « Doc. 22 [p. 52]: fouilles de la Fontaine St Pierre. Mesure de débit à la Fontaine St Pierre. Fontaine du ruisseau de l'écluse. Fontaine Grenouillat. »
- « Doc. 23 [p. 54]: courbe de tarissement de la Fontaine St Pierre. »
- « Doc. 24 [p. 56]: chimie des eaux des sources captées du mont Beuvray. »
- « Doc. 25 [p. 58]: zone de bassin versant et débits des sources au 2 et 3/02/90. »
- « Doc. 26 [p. 60]: données de débits, pH et conductivité des sources du Beuvray acquises le 24/11/89. »

M. Chabart réunit un certain nombre de données géologiques et pédologiques sur le site du Beuvray. Des études climatologique et hydrologique (avec notamment une présentation de la Fontaine Saint-Pierre) complètent ce mémoire de maîtrise.

Chabouillet 1878: CHABOUILLET (A.). — Compte rendu des lectures faites à la section d'archéologie : Séance du jeudi 25 avril 1878. *Revue des Sociétés savantes des départements*, 6^e série, VII, mars-avril, 1878, p. 249-254.

L'auteur fait la lecture et la critique du mémoire intitulé « Les loges des fondeurs nomades à la foire de Bibracte », envoyé par J.-G. Bulliot. (Voir Bulliot 1878b.)

Challet et al. 1990: voir Bucsek et al. 1990.

Chapotat et al. 1967: CHAPOTAT (G.), PICON (M.). — Recherches sur l'origine des bronzes trouvés au Mont-Beuvray. *Mémoires de la Société éduenne*, LI, 2, 1967, p. 85-95.

En effectuant diverses analyses, M. Picon et G. Chapotat tentent de trouver l'origine de quelques bronzes découverts au Mont-Beuvray.

Colbert de Beaulieu 1963: COLBERT DE BEAULIEU (J.-B.). — Numismatique celtique armoricaine (XIV) : Un Statère coriosolite d'argent sur le Mont-Beuvray ? *Annales de Bretagne*, LXX, 1, 1963, p. 40-41.

Cette découverte, signalée par A. de Barthélémy, paraît être une erreur d'identification.

Corpus Inscriptionum Latinarum: voir Hirschfeld 1901.

Déchelette 1898: DÉCHELETTE (J.). — Le Bélier consacré aux divinités domestiques sur les chenets gaulois. *Revue archéologique*, XXXIII, 1898, p. 63-81 et 245-262, 31 fig.

« Fig. 1 à 31 »: [Représentations du bélier dans les chenets gaulois.]

Essai de synthèse sur les chenets gaulois. J. Déchelette étudie le rôle du foyer et des chenets d'après les résultats des fouilles du Mont-Beuvray. Il en dresse un inventaire avec figures et localisation précise du lieu d'invention (voir les notices 14 à 18 pour Bibracte).

Déchelette 1899a: DÉCHELETTE (J.). — Inventaire général des monnaies antiques recueillies au Mont-Beuvray de 1867 à 1898. *Revue numismatique*, 4^e série, 3, 2^e trimestre, 1899, p. 129-172, 11 fig.

- « Fig. 1 » [p. 136: monnaie d'argent éduenne].
- « Fig. 2 » [p. 137: monnaie d'argent éduenne].
- « Fig. 3 » [p. 137: monnaie d'argent éduenne].
- « Fig. 4 » [p. 138: monnaie d'argent éduenne].
- « Fig. 5 » [p. 139: monnaie de bronze éduenne].
- « Fig. 6 » [p. 140: monnaie de bronze éduenne].
- « Fig. 7 » [p. 142: monnaie de bronze éduenne].

- « Fig. 8 » [p. 143: monnaie de bronze éduenne].
- « Fig. 9 » [p. 144: monnaie de bronze éduenne].
- « Fig. 10 » [p. 148: monnaie de bronze éduenne].
- « Fig. 11 » [p. 150: monnaie d'or des Rèmes].

Ce texte est repris, avec quelques modifications, dans le tome 27 des *Mémoires de la Société éduenne* (1899) et dans l'ouvrage « Les fouilles du Mont-Beuvray de 1897 à 1901 ». J. Déchelette utilise ici le terme « bronze coulé » pour « potin ». (Voir Déchelette 1899b; Déchelette 1904a; Déchelette 1904b.)

▲ Déchelette 1899b: DÉCHELETTE (J.). — Inventaire général des monnaies antiques recueillies au Mont-Beuvray de 1867 à 1898. *Mémoires de la Société éduenne*, 27, 1899, p. 313-368, 12 fig.

- « Fig. 1 » [p. 320: monnaie d'argent éduenne].
- « Fig. 2 » [p. 321: monnaie d'argent éduenne].
- « Fig. 3 » [p. 321: monnaie d'argent éduenne].
- « Fig. 4 » [p. 322: monnaie d'argent éduenne].
- « Fig. 5 » [p. 323: monnaie de bronze éduenne].
- « Fig. 6 » [p. 324: monnaie de bronze éduenne].
- « Fig. 7 » [p. 326: monnaie de bronze éduenne].
- « Fig. 8 » [p. 327: monnaie de bronze éduenne].
- « Fig. 9 » [p. 328: monnaie de bronze éduenne].
- « Fig. 10 » [p. 332: monnaie de bronze éduenne].
- « Fig. 11 » [p. 333: monnaie de bronze des Longostalètes].
- « Fig. 12 » [p. 334: monnaie d'or des Rèmes].

Le texte de cette notice est la réimpression corrigée et augmentée du mémoire publié dans la *Revue numismatique* en 1899. Il est repris dans le volume intitulé « Les fouilles du Mont-Beuvray de 1897 à 1901 » avec des figures différentes. (Voir Déchelette 1899a; Déchelette 1904a; Déchelette 1904b.)

Déchelette 1900a: DÉCHELETTE (J.). — Le Hradisch de Stradonic en Bohême et les fouilles de Bibracte. *Annales de l'académie de Mâcon*, 3^e série, V, 1900, p. 45-108, 4 pl., 4 fig.

- « Fig. 1 » [p. 59: tête et ressort de fibule de La Tène III].
- « Fig. 2 » [p. 59: tête et ressort de fibule de La Tène III].
- [Note p. 75] « Reproduction au trait de la paragnathide de casque trouvée à Vini Vrh, près de Sainte-Marguerite en Carniole. »
- « Fig. 3 [p. 87]: tête de poignard trouvé à Coirent (Puy-de-Dôme). Gr. d'exécution. »
- « Fig. 4 [p. 87]: poignards anthropoïdes, d'après Lindenschmit fils. A. Musée de Pesth. B. Coll. Ritter, à Neuchâtel. Long. 446 mill. »
- « Pl. XXXI: fibules de Stradonic (demi-grandeur). »
- « Pl. XXXII: fig. 1-6, 10-12, 14-18: fouilles de Stradonic. Fig. 7, 8, 9, 13, 19: fouilles du Mont Beuvray (demi-grandeur). »
- « Pl. XXXIII: fig. 4 et 7: fouilles du Mont Beuvray. Fig. 1-3, 5, 6, 8-14: fouilles de Stradonic (demi-grandeur). »
- « Pl. XXXIV: fouilles de Stradonic (demi-grandeur). »

Cet article lu au Congrès archéologique de France, tenu à Mâcon en 1899, est également la troisième partie de l'ouvrage publié en 1904 sous le titre « Les fouilles du Mont-Beuvray de 1897 à 1901 ». (Voir Déchelette 1901; Déchelette 1904a.)

Déchelette 1900b: DÉCHELETTE (J.). — Note sur l'oppidum de Bibracte et les principales stations gauloises contemporaines. In : Congrès international d'anthropologie et d'archéologie préhistorique, XII^e session, Paris, 1900. Paris, Masson, 1900, p. 418-427.

J. Déchelette rédige ici une courte synthèse sur les habitations, les sépultures et le mobilier de Bibracte. Il fait ensuite quelques comparaisons avec les stations gauloises des autres régions de France, d'Allemagne, d'Italie, d'Autriche, de Hongrie, de Suisse, des îles Britanniques et de Scandinavie.
(Voir Déchelette 1902a.)

Déchelette 1901: DÉCHELETTE (J.). — Le Hradischt de Stradonic en Bohême et les fouilles de Bibracte. In : Congrès archéologique de France, LXVI^e session, Mâcon, 1899. Paris, Picard ; Caen, Delesques, 1901, p. 119-183, 4 pl., 4 fig.

- Fig. 1 » [p. 133 : tête et ressort de fibule de La Tène III].
- Fig. 2 » [p. 133 : tête et ressort de fibule de La Tène III].
- [Note p. 149] « Reproduction au trait de la paragnathide de casque trouvée à Vini Vrh, près de Sainte-Marguerite en Carniole. »
- Fig. 3 [p. 161] : tête de poignard trouvé à Coirent (Puy-de-Dôme). Gr. d'exécution. »
- Fig. 4 [p. 161] : poignards anthropoïdes, d'après Lindenschmit fils. A. Musée de Pesth. B. Coll. Ritter, à Neuchâtel. Long. 446 mill. »
- Pl. I : fibules de Stradonic (demi-grandeur). »
- Pl. II : fig. 1-6, 10-12, 14-18 : fouilles de Stradonic. Fig. 7, 8, 9, 13, 19 : fouilles du Mont Beuvray (demi-grandeur). »
- Pl. III : fig. 4 et 7 : fouilles du Mont Beuvray. Fig. 1-3, 5, 6, 8-14 : fouilles de Stradonic (demi-grandeur). »
- Pl. IV : fouilles de Stradonic (demi-grandeur). »

Ce texte est identique à celui des Annales de l'Académie de Mâcon (1900) et à la troisième partie de l'ouvrage intitulé *Les fouilles du Mont-Beuvray de 1897 à 1901* (1904).
(Voir Déchelette 1900a ; Déchelette 1904a.)

Déchelette 1902a: DÉCHELETTE (J.). — Note sur l'oppidum de Bibracte et les principales stations gauloises contemporaines. *L'Anthropologie*, XIII, 1, 1902, p. 74-83.

Il s'agit de l'article paru en 1900 dans les Actes du congrès international d'anthropologie et d'archéologie préhistorique - XII^e session (1900).
(Voir Déchelette 1900b.)

▲ **Déchelette 1904a**: DÉCHELETTE (J.). — Les Fouilles du Mont-Beuvray de 1897 à 1901. Paris, Picard ; Autun, Dejussieu, 1904. 188 p., 26 pl., 18 fig., 1 plan.

- Illustrations de la 1^{re} partie.
[Plan entre p. 8 et 9] : « L'oppidum de Bibracte au mont Beuvray. Superficie : 135 hectares. »
- Fig. 1 » [p. 9 : carrelage du grand atelier de forges de la Pâtur du Couvent (PCO 1, case T)].
 - Fig. 2 » [p. 24 : pierre circulaire à tenon d'une maison d'habitation (PCO 2)].
 - Fig. 3 » [p. 27 : amphore provenant de PCO 3].
 - Fig. 4 » [p. 45 : plan et élévation de PC 2, fouillée en 1882].

- Fig. 5 » [p. 65 : entrée de l'enclos PC 14].
- Fig. 6 » [p. 73 : meule de moulin à bras en lave trouvée dans la Pâtur du Couvent].
- Pl. I : grand atelier de forges dans la Pâtur du Couvent. »
- Pl. II : fourneau en pierre dans le grand atelier de forges. »
- Pl. III : maison d'habitation dans la Pâtur du Couvent. »
- Pl. IV : escalier d'une maison d'habitation dans la Pâtur du Couvent. »
- Pl. V : petit balnéaire au Parc aux Chevaux (côté sud-est). »
- Pl. VI : petit balnéaire au Parc aux Chevaux (côté nord-ouest). »
- Pl. VII : angle d'un mur de terrasse dans le Parc aux Chevaux. »
- Pl. VIII : conduite d'eau sous une maison du Parc aux Chevaux (panses d'amphores emboîtées). »
- Pl. IX : plan du grand atelier de forges et de deux maisons d'habitation dans la Pâtur du Couvent. »
- Pl. X : plan et coupe du petit balnéaire du Parc aux Chevaux. »
- Pl. XI : plan et coupes d'une métairie dans le Parc aux Chevaux. »
- Pl. XII : restes d'habitations et conduite d'eau dans le Parc aux Chevaux. »
- Pl. XIII : fig. 1-14 : monnaies gauloises. Fig. 15, 16 : intailles (grandeur naturelle). »
- Pl. XIV : objets de bronze (demi-grandeur naturelle). »
- Pl. XV : objets de fer (demi-grandeur naturelle). »
- Pl. XVI : objets de fer (demi-grandeur naturelle). »
- Pl. XVII : poteries (demi-grandeur naturelle). »
- Pl. XVIII : fragments de poteries ornées (demi-grandeur naturelle). »
- Pl. XIX : fig. 1-4, 8, 9 : fragments de poteries. Fig. 5, 6 : creusets de fondeur de bronze. Fig. 7 : creuset d'émailleur (?). Fig. 10 : balle de fronde en plomb (demi-grandeur naturelle). »
- Pl. XX : fig. 1-11 : fragments de poteries. Fig. 16-18 : fragments de vases peints. Fig. 12-15, 19-23 : chaton, grains de collier et amulette en verre (demi-grandeur naturelle). »
- Pl. XXI : poteries, fragments de tuile mamelonée et broyeur en pierre (fig. 1, grandeur naturelle. Fig. 2 à 8, demi-grandeur naturelle). »
- Pl. XXII : fragments de vases d'Arezzo, marques d'amphores, graffites et marques de potier (grandeur naturelle). »

Illustrations de la 2^e partie.

- Fig. 1 » [p. 92 : monnaie d'argent éduenne].
- Fig. 2 » [p. 93 : monnaie d'argent éduenne].
- Fig. 3 » [p. 93 : monnaie d'argent éduenne].
- Fig. 4 » [p. 94 : monnaie d'argent éduenne].
- Fig. 5 » [p. 95 : monnaie de bronze éduenne]. [La fig. 6 n'existe pas.]
- Fig. 7 » [p. 104 : monnaie de bronze des Longostalètes].
- Fig. 8 » [p. 105 : monnaie d'or des Rèmes].

Illustrations de la 3^e partie.

- Fig. 1 » [p. 140 : tête et ressort de fibule de La Tène III].
- Fig. 2 » [p. 140 : tête et ressort de fibule de La Tène III].
- Fig. 3 [p. 167] : tête de poignard trouvé à Coirent (Puy-de-Dôme). Gr. d'exécution. »
- Fig. 4 [p. 167] : poignards anthropoïdes, d'après Lindenschmit fils. A. Musée de Pesth. B. Coll. Ritter, à Neuchâtel. Long. 446 mill. »
- Pl. XXIII : fibules de Stradonic (demi-grandeur naturelle). »
- Pl. XXIV : fig. 1-6, 10-12, 14-18 : fouilles de Stradonic. Fig. 7, 8, 9, 13, 19 : fouilles du Mont Beuvray (demi-grandeur naturelle). »
- Pl. XXV : fig. 4 et 7 : fouilles du Mont Beuvray. Fig. 1-3, 5, 6, 8-14 : fouilles de Stradonic (demi-grandeur naturelle). »
- Pl. XXVI : fouilles de Stradonic (demi-grandeur naturelle). »

Cet ouvrage de J. Déchelette se décompose en trois grandes parties rassemblant des articles déjà publiés dans des revues diverses. Dans la première partie intitulée « Les fouilles du Mont-Beuvray de 1897 à 1901 », l'auteur rend compte des fouilles effectuées dans l'oppidum de 1897 à 1899 et en 1901. Il traite du Parc aux Chevaux, de la Pâtur du Couvent, du champ de la Chaume, de la Pâtur de l'Ecluse, de l'aqueduc et des environs de la Fontaine Saint-Pierre. En appendice il présente les principaux types de poteries provenant du site. Le texte est identique à celui de l'article publié dans le tome 32 des *Mémoires de la Société éduenne* (1904). Dans la seconde partie de l'ouvrage *L'inventaire général des monnaies antiques recueillies au Mont-Beuvray de 1897 à 1898*, J. Déchelette présente, sous forme de catalogue, les 1 579 exemplaires de monnaies antiques trouvées sur le site. Les monnaies sont classées en trois groupes : monnaies gauloises, monnaies romaines et monnaies diverses. L'auteur fait divers commentaires et rédige une note sur la composition du bronze des monnaies éduennes. Il fait référence à *L'atlas des monnaies gauloises* de M. de la Tour et au *Dictionnaire archéologique de la Gaule*. Il reprend l'article déjà publié dans la *Revue numismatique* de 1899 (4^e série, t. 3, 2^e trim.) et dans le tome 27 des *Mémoires de la Société éduenne* (1899). Enfin, dans la troisième et dernière partie de l'ouvrage intitulée *Le Hradischt de Stradonic (Bohême) et les fouilles de Bibracte : étude d'archéologie comparée*, J. Déchelette indique le faciès général des fouilles de Stradonic à travers les grandes catégories d'objets (monnaies, fibules, émaux, vases peints, armes...) en notant les traits essentiels qui rapprochent cette station du site du Mont-Beuvray. Cette étude a précédemment été publiée dans le tome V des *Annales de l'académie de Mâcon* (1900) et a été lue à la 66^e session du Congrès archéologique de France tenue à Mâcon en 1899.
(Voir Anonyme 1878c ; Déchelette 1899a ; Déchelette 1899b ; Déchelette 1900a ; Déchelette 1901 ; Déchelette 1904b.)

Déchelette 1904b: DÉCHELETTE (J.). — Les Fouilles du Mont-Beuvray de 1897 à 1901. *Mémoires de la Société éduenne*, 32, 1904, p. 1-83, 22 pl., 6 fig., 1 plan.

Ce texte a été repris dans la première partie de l'ouvrage de J. Déchelette intitulé *Les fouilles du Mont-Beuvray de 1897 à 1901* et publié en 1904.
(Voir Déchelette 1904a.)

▲ **Déchelette 1908**: DÉCHELETTE (J.). — Rapport sur les fouilles du Mont-Beuvray. *Bulletin de la Société française des fouilles archéologiques*, 2, 1908, p. 56-65.

Dans la deuxième partie de l'article, J. Déchelette rend compte de travaux qu'il a entrepris sur le Beuvray en 1907, au président de la Société française d'archéologie qui, aidé par M. Guimet, a subventionné les fouilles. Ces travaux, interrompus prématurément, portaient sur la maison 2 du Parc aux Chevaux (PC 2), une maison de la Pâtur des Coudres et une portion des remparts. Il fait ensuite la description des structures et du mobilier découverts lors de cette campagne, au cours de laquelle de nombreuses photographies furent prises.

Déchelette 1988: DÉCHELETTE (J.). — Manuel d'archéologie préhistorique, celtique et gallo-romaine. Paris, Picard. 4 vol.
4 : Second âge du fer ou époque de La Tène, 3^e éd. 1988, 776 p., ill. (Grands manuels Picard).

Nous trouvons, dans cette réédition du manuel de 1927, de nombreuses représentations déjà publiées du matériel trouvé à Bibracte (pl. 12 et 13, fig. 397, 398, 399) et d'habitations ou de constructions diverses découvertes lors de fouilles (fig. 395, 396 et 412). J. Déchelette fait également de nombreuses allusions aux fouilles effectuées par J.-G. Bulliot et lui-même dans l'*oppidum* du Mont-Beuvray. Bibracte est plus précisément étudiée dans les chapitres 2 («Les principaux oppida de La Tène III en France, Bibracte, Gergovie et Alésia») et 5 portant sur les remparts gaulois. La première édition de ce manuel date de 1914.

Delestrée et al. 1977: DELESTRÉE (L.-P.), DUVAL (A.). — Un Coin monétaire inédit du Mont-Beuvray. *Antiquités nationales*, 9, 1977, p. 45-47, 4 fig.

« Fig. 1 » [p. 45 : dessin du coin].
« Fig. 2 » [p. 45 : photographie du coin].
« Fig. 3 » [p. 46] : photographie de l'estampage du coin monétaire.
« Fig. 4 » [p. 46] : planche aquarellée représentant une partie des objets de CC [1 ?]8. Le n° 10 représente le coin monétaire. »

L.-P. Delestrée et A. Duval décrivent un coin monétaire du musée des Antiquités nationales, redécouvert lors de la reprise de l'étude du matériel de la CC 18.

Depierre et al. 1988: DEPIERRE (G.), GAILLARD DE SEMAINVILLE (H.), MAZINGUE (B.), THEVENOT (J.-P.). — Bourgogne : Préhistoire et histoire : Glux-en-Glenne. *Gallia informations*, 2, 1987-1988, p. 24-28, 3 fig.

« Fig. 17 » [p. 25] : Glux-en-Glenne, le Mont-Beuvray. Le site : le tracé du rempart est en trait gras noir ; les lieux des fouilles 1985-1986 sont hachurés.
« Fig. 18 » [p. 26] : Glux-en-Glenne, le Mont-Beuvray. Le rempart de la porte du Rebut après le premier décapage (mai 1986). On distingue au centre les deux premiers rangs de pierre du *murus gallicus*.
« Fig. 19 » [p. 27] : Glux-en-Glenne, le Mont-Beuvray. Sanctuaire de la chapelle Saint-Martin. Evolution chronologique : Etat 1, occupation précoce (La Tène finale ?) ; Etat 2, *fanum* (matériel du I^{er} au III^e s.) ; Etat 3, agrandissement (postérieur ?) du *fanum* ; Etat 4, chapelle à abside du Haut Moyen Âge (VIII^e-IX^e s. ?) ; Etat 5, destruction et abandon de l'édifice ; Etat 6 : chapelle rectangulaire (XIII^e s.) ; Etat 7, oratoire du XVII^e s. ; Etat 8, destruction de l'oratoire, remplacé par une croix de bois ; Etat 9, chapelle actuelle édifiée en 1873. »

Dans cet inventaire des sites archéologiques de la Bourgogne, on trouve, à la page 24, le Mont-Beuvray. On a d'abord un historique des fouilles et le rappel de tout ce qui s'est passé depuis la reprise de celles-ci en 1984, sous l'égide du ministère de la Culture. Dans une seconde partie sont exposés rapidement tous les résultats des campagnes de fouilles effectuées dans différents endroits de l'*op-*

pidum : la Porte du Rebut, la Chapelle Saint-Martin, la Terrasse et la Pâture du Couvent.

Dictionnaire archéologique de la Gaule : voir Anonyme 1878c.

Drda 1989: DRDA (P.). — Prospection tchécoslovaque sur le Champlain : Rapport 1989. In : GUILLAUMET (J.-P.) dir. — Rapport scientifique : Activités 1989 : Prévisions 1990. Glux-en-Glenne, Base archéologique du Mont-Beuvray, 1989. 2 p., 1 fig.

[Fig.] : « Mont Beuvray - Champlain 1988-9. Magnétométrie. »

Court article sur une mesure magnétométrique effectuée sur une partie de l'*oppidum*.

Dubos et al. 1989: DUBOS (J.), PERNOT (M.), GUILLAUMET (J.-P.). — La Fabrication de fibules au Mont-Beuvray. In : Archéologie de la France : 30 ans de découvertes, Catalogue de l'exposition organisée aux Galeries nationales du Grand Palais, Paris, 27 sept.-31 déc. 1989. Paris, Réunion des musées nationaux, 1989, p. 276, 1 photo.

[Photo] : « Archéologie expérimentale : une étape de la fabrication d'une fibule. »

Les auteurs ont étudié chaque type de fibule pour ensuite reconstituer expérimentalement la « chaîne opératoire » afin de pouvoir réaliser l'objet dans les conditions de l'époque gauloise.

Ducomet et al. 1985: DUCOMET (G.), HESSE (A.). — Compte rendu de prospection électrique à la Caume Chaudron : Mont Beuvray 1985. In : PEYRE (C.) dir. — Fouilles du mont Beuvray : Campagne 1985. Glux-en-Glenne, Base archéologique du Mont-Beuvray, 1985. 3 p., ill.

Rapport sur une prospection, qui avait pour but de délimiter les principales structures sous-jacentes dans un secteur débroussaillé sous les sapins de la Côte Chaudron.

Ducomet et al. 1986: DUCOMET (G.), HESSE (A.). — Mont Beuvray : Prospections électriques : Rapport d'activité 1984-1985-1986. In : Fouilles du Mont-Beuvray : Campagne 1986. Glux-en-Glenne, Base archéologique du Mont-Beuvray, 1986, p. 95-118, 13 fig.

« A » [p. 102] : *oppidum* de Bibracte au mont Beuvray. Superficie : 135 hectares. » [D'après Bulliot.]
« B » [p. 103] : fouilles du mont Beuvray. Prospection 9. 1985. Emprise de la prospection : 3 x 2 m (fond de carte Wenner).
« C » [p. 104] : fouilles du mont Beuvray. Prospection 9. 1985. Emprise de la prospection (fond de carte Dipôle-D).
« D » [p. 105] : mont Beuvray. Carte 3 x 2 m Wenner en isovaleurs.
« E » [p. 106] : mont Beuvray. Carte 3 x 2 m Dipôle-Dipôle en isovaleurs.
« F » [p. 107] : mont Beuvray. Carte Wenner 3 x 2 m (dot density). »

« G » [p. 108] : mont Beuvray. Carte Dipôle-Dipôle 3 x 2 m (dot density).
« H » [p. 109] : mont Beuvray. La Caume Chaudron : sondages électriques.
« 1 » [p. 114] : mont Beuvray. Résistivité apparente (Wenner).
« 2 » [p. 115] : mont Beuvray. Résistivité apparente (Dipôle-Dipôle).
« 3 » [p. 116] : mont Beuvray. La Terrasse. Carte Wenner (dot density).
« 4 » [p. 117] : mont Beuvray. La Terrasse. Carte Dipôle-Dipôle (dot density).
« 5 » [p. 118] : croquis (fond de carte Wenner). »

Ce rapport réunit deux comptes rendus sur des prospections électriques effectuées à la Côte Chaudron en 1985 (p. 98-109) et à la Terrasse en mai 1986 (p. 110-118).

Ducomet et al. 1988: DUCOMET (G.), HESSE (A.), JOLIVET (A.). — Prospection électrique avril 87 : Mont Beuvray/la Chaume. Garchy, Centre de recherches géophysiques, 1988. 6 p., 2 cartes.

[Carte en isovaleurs (minimum en bleu, maximum en rouge) du site de Bibracte.]
[Carte] : « Mt Beuvray 1987. Résistivité apparente. »

Cette prospection, réalisée les 1^{er} et 2 avril 1987 sur le site de la Chaume, au Mont-Beuvray, a soumis une surface d'environ un hectare à des mesures de résistivité.

Duval 1986: DUVAL (A.). — La Porte du Rebut : Le Secteur extra-muros. In : Fouilles du Mont-Beuvray : Campagne 1986. Glux-en-Glenne, Base archéologique du Mont-Beuvray, 1986, p. 18-31, 7 fig.

[Fig. p. 22] : « Porte du Rebut 86, extérieur rempart, KG-KH/599, plan général des structures et installations. »
[Fig. p. 23] : « Porte du Rebut, extérieur rempart, élévation du parement intérieur du mur sud-est de la construction enterrée. »
[Fig. p. 24] : « Porte du Rebut, extérieur rempart, sondage 6 x 8, coupe stratigraphique nord. »
[Fig. p. 28 à 31] : dessins de fragments d'amphores découverts lors des fouilles.]

A. Duval étudie tout particulièrement la « maison du péage » déjà fouillée par J.-G. Bulliot.

Duval 1989a: DUVAL (A.). — Porte du Rebut : « Extérieur ». In : GUILLAUMET (J.-P.) dir. — Rapport scientifique : Activités 1989 : Prévisions 1990. Glux-en-Glenne, Base archéologique du Mont-Beuvray, 1989. 6 p., 7 fig.

[Fig. 1] : « Tas en grès, trois faces de frappe, une face pour aiguiser (face polie). »
[Fig. 2] : « Plan de l'atelier. »
[Fig. 3] : « Creuset. »
[Fig. 4] : « Fibules en cours de fabrication en bronze. »
[Fig. 5] : « Céramique de l'atelier. »
[Fig. 6] : « Déchet de travail du métal (US 169), Tas à emboutir (US 321 et 261), Tôle de bronze décorée (US 158). »
[Fig. 7] : « Céramique du criblement de l'atelier. »

A. Duval présente les fouilles effectuées en juin et en septembre 1989 dans l'atelier du bronzier du secteur « extra-muros »

de la Porte du Rebut. Il développe tout d'abord les arguments en faveur d'une identification de cette construction comme atelier de bronzier puis il s'attarde sur son organisation. A l'aide de la céramique découverte, il tente ensuite de dater cette construction. Enfin, dans une dernière partie, il parle de la conservation des matériaux (bois et objets métalliques).

Duval 1990 : DUVAL (A.). — L'Artisanat : L'Atelier à l'extérieur de la Porte du Rebut. In : GUILLAUMET (J.-P.) dir. — Rapport scientifique de la campagne de recherche 1990 : Bibracte sur le mont Beuvray. Glux-en-Glenne, Base archéologique du Mont-Beuvray, 1990, p. 36-42, 1 fig.

[Fig. p. 42 : plan de l'atelier du secteur « extra-muros ».]

Courte présentation des résultats de la fouille effectuée en 1990 dans le secteur situé entre la route et l'atelier.

Duval et al. 1977 : voir Delestrée et al. 1977.

Duval et al. 1984 : voir Bigot et al. 1984.

Duval et al. 1985 : DUVAL (A.), PÉRICHON (R.). — Fouilles du Mont-Beuvray : Porte du Rebut : Le Secteur « extra-muros ». In : PEYRE (C.) dir. — Fouilles du mont Beuvray : Campagne 1985. Glux-en-Glenne, Base archéologique du Mont-Beuvray, 1985. 8 p., 12 fig., 5 plans.

- « Fig. 1 : vue du pierrier (partie). »
- « Fig. 2 : vue du pierrier (partie) avec mobilier (notamment fond d'amphore). »
- « Fig. 3 : angle apparent à la limite du pierrier. »
- « Fig. 4 : partie nord-ouest du chantier. Au premier plan : à gauche, tranchée Bulliot remblayée. A droite, zone en place. Au fond, sondage Bulliot. »
- « Fig. 5 : coupe dans le mur de la pièce fouillée par Bulliot. »
- « Fig. 6 : coupe ouest-est du sondage 50 montrant le départ du fossé. »
- « Fig. 7 : sole de foyer. »
- « Fig. 8 : abords de la sole de foyer : sol en place. Au fond, à droite, fouille Bulliot remblayée. »
- [Fig. 9 à 12 : dessins d'objets trouvés lors des fouilles.]
- « Plan 14 : Porte du Rebut, implantation des chantiers de fouilles 1984 et 1985 dans le carroyage. »
- « Plan 15 : Porte du Rebut 85, coupe est-ouest sur le rempart, rafraichissement de la paroi sud, carrés 19 à 28. »
- « Plan 16 : Porte du Rebut, extérieur rempart, KG/597-KH/597-KG/596, plan général des structures et installations. »
- « Plan 21 : Porte du Rebut, extérieur rempart - KG/597, coupe sur mur U.S. 15. »
- « Plan 22 : Porte du Rebut, extérieur rempart - KG/597, paroi nord du sondage nord-ouest. »

Fouilles effectuées au cours de la campagne 1985 dans le secteur « extra-muros », en prolongement du chantier du rempart, au-delà du fossé.

Duval et al. 1987 : voir Beck et al. 1987.

Duval et al. 1989 : voir Almagro et al. 1989c.

Duval et al. 1990 : voir Bucsek et al. 1990.

Enault et al. 1987 : voir Beck et al. 1987.

Enault et al. 1988 : voir Beck et al. 1988.

Fischer 1978 : FISCHER (B.). — Les Monnaies antiques d'Afrique du nord trouvées en Gaule. Paris, CNRS, 1978. 173 p., ill. (Supplément à *Gallia*, 36.)

[Fig. p. 117 : avers et revers d'une monnaie de Juba I^{er}, découverte à Bibracte.]

Pages 117-118, l'auteur décrit cette monnaie d'argent de Juba I^{er}, découverte au Parc aux Chevaux et actuellement conservée au musée Rolin à Autun.

Fontenay 1874 : FONTENAY (H. de). — Note sur les couleurs antiques trouvées à Autun et au Mont-Beuvray. *Mémoires de la Société éduenne*, 3, 1874, p. 451-478.

H. de Fontenay précise l'emploi, la nature et la composition chimique des couleurs utilisées à Autun et au Mont-Beuvray. Il nous parle également du procédé de peinture des « Anciens ».

Fontenay 1886 : FONTENAY (H. de). — Monnaies gauloises, consulaires, grecques (trouvées à Chalons), médailles et antiquités (trouvées à Autun), monnaies gauloises du Mont-Beuvray. *Annuaire de la Société française de numismatique*, mai-juin, 1886, p. 224.

Cette référence, citée par R. Montandon dans sa bibliographie, est introuvable. Un tel article ne figure ni dans l'*Annuaire de la Société française de numismatique* ni dans la bibliographie de H. de Fontenay publiée dans le tome 12 des *Mémoires de la Société éduenne* (1899).

Fontenay et al. 1875 : voir Bulliot et al. 1875.

Fourdrignier 1904 : FOURDRIGNIER (E.). — L'Âge de Fer (Hallstatt - Le Marnien - La Tène). *Bulletin de la Société préhistorique de France*, I, 7, 1904, p. 222-236.

Dans la partie sur l'époque des *oppida*, Fourdrignier cite le Mont-Beuvray et émet des opinions qui seront discutées à la séance du 12 octobre 1904. (Voir BSPF 1904.)

Gadant 1906 : GADANT (R.). — Note sur une figurine de bronze découverte au Beuvray en 1905. *Mémoires de la Société éduenne*, 34, 1906, p. 261-265, 1 pl.

[Pl. entre p. 260 et 261] : « Figurine du Beuvray. Grandeur naturelle - Face et dos. »

Il s'agit d'une statuette en bronze donnée à la Société éduenne, et provenant du Bois Mousson sur le flanc du Mont-Beuvray, à l'extérieur de l'*oppidum*.

Gaillard de Sémerville et al. 1988 : voir Depierre et al. 1988.

Garenne 1867a : GARENNE (X.). — Bibracte. Autun, Duployer, 1867. 228 p., 9 pl.

- « Pl. I [entre p. 16 et 17] : champ de bataille des Helvètes. »
- « Pl. II [entre p. 32 et 33] : Bibracte. »
- « Pl. III [entre p. 48 et 49] : plan de la montagne du Beuvray d'après l'Etat Major et la vue des lieux. »
- « Pl. IV [entre p. 64 et 65] : citadelle de Bibracte. Citadelle d'Alise. Citadelle de Dardon. »
- « Pl. V [entre p. 80 et 81] : le Parc aux Chevaux. Théâtre. »
- « Pl. VI [entre p. 96 et 97] : plan des diverses branches de l'aqueduc à 0,002 m p. 1 m. »
- « Pl. VII [entre p. 112 et 113] : Dardon, *oppidum* gaulois. Dône, *oppidum* gaulois. »
- « Pl. VIII [entre p. 128 et 129] : Château Chinon, *oppidum* gaulois. Thouleurs, *oppidum* gaulois. »
- « Pl. IX [entre p. 144 et 145] : le Clocher. »

X. Garenne présente le site du Beuvray en général et plus particulièrement les secteurs suivants : la Terrasse, le Forum, les voies, les portes, le rempart, les habitats, l'aqueduc, le Champlain, la Pierre de la Wivre, le Parc aux Chevaux, le Théâtre (il s'agit de la forme donnée par le mur du jardin de la PC 1), la Pierre Salvée, les fontaines et les sépultures. L'auteur parle également des trouvailles anciennes et des céramiques découvertes sur le site. X. Garenne, en compagnie du vicomte d'Abouville, fit une série de sondages en 1864-1866, avant les campagnes de fouilles de Bulliot. Le matériel est à l'heure actuelle perdu mais des notes succinctes permettent d'éclaircir quelques points étudiés par J.-G. Bulliot et son neveu, J. Déchelette. En appendice figure l'étude d'autres sites de la région (Château-Chinon, Thouleur, le Dardon...) (cf. Garenne 1880). (Voir Bulliot 1865 ; Bulliot 1899b.)

Garenne 1880 : GARENNE (X.). — Bibracte, 2^e éd. Château-Chinon, Luquet, 1880. 300 p., 6 pl.

- « Pl. I [entre p. 38 et 39] : champ de bataille des Helvètes. »
- « Pl. II [entre p. 86 et 87] : Bibracte. »
- « Pl. VI [entre p. 134 et 135] : citadelle de Bibracte. Citadelle d'Alise. Citadelle de Dardon. »
- « Pl. IV [entre p. 166 et 167] : *domicilium* de Fours. *Domicilium* de Saucay. *Domicilium* de Vroux. »
- « Pl. V [entre p. 214 et 215] : Château Chinon, *oppidum* gaulois. Dardon, *oppidum* gaulois. »
- « Pl. III [entre p. 262 et 263] : carte des voies romaines d'Autun à Decize et aux deux villes de Bourbon. »

C'est la deuxième édition de l'ouvrage paru en 1867 sous le même titre. Certaines planches sont supprimées et deux nouvelles sont ajoutées. En ce qui concerne le texte, mis à part quelques détails de style, il est identique à celui de 1867 (cf. Garenne 1867a).

Gran-Aymerich 1989 : GRAN-AYMERICH (J.). — Les Premières phases d'occupation du Mont-Beuvray. Données anciennes et recherches en cours. In : La civilisation de Hallstatt, bilan d'une rencontre, Liège 1987. Liège, 1989, p. 343-355. (Études et recherches archéologiques de l'université de Liège, n° 36.)

- « Fig. 1.1. [p. 345] : Pendentif de bronze, découpé et perforé à partir d'un objet plus ancien, vase ? ; fourreau d'épée ? Décoré sur une face de figures incisées dont le pélage [sic] est rendu par des coups de burin. Mont Beuvray, fouilles Bulliot-Déchelette. Au Musée Rolin d'Autun. »
- « Fig. 1.2. [p. 345] : Lingot de bronze, considéré lors de sa découverte comme une hache plate. Mont Beuvray, fouilles Bulliot-Déchelette. Au Musée Rolin d'Autun. »
- « Fig. 1.3. [p. 345] : Fibule abandonnée en cours de fabrication. Mont Beuvray, fouilles Bulliot-Déchelette. Au Musée Rolin d'Autun. »
- « Fig. 2.1. [p. 347] : Fourreau d'épée de Hallstatt. D'après Jacobsthal 1944. »
- « Fig. 2.2. [p. 347] : Fragment de bronze de Mohefeld. D'après Jacobsthal 1944. »
- « Fig. 3.1 [p. 348] : Vase de Matzhausen. D'après Jacobsthal 1944. »
- « Fig. 3.2. [p. 348] : Détail du décor incisé sur le vase de Matzhausen. D'après Jacobsthal 1944. »
- « Fig. 4.1 [p. 349] : Mont Beuvray. Plan des fouilles. Photo Beuvray. »
- « Fig. 4.2 [p. 349] : Mont Beuvray. Mur en gros appareil mis au jour près du sommet du Porrey par J. Déchelette. Album Beuvray 1899. Photo Beuvray. »
- « Fig. 5.1 [p. 351] : Vase de céramique dépurée, pâte gris-noir et surface finement lissée (enduit noir moderne). Mont Beuvray, fouilles Bulliot-Déchelette. Au Musée Rolin d'Autun. »
- « Fig. 5.2. [p. 351] : Vase de céramique dépurée semblable au précédent. Mêmes provenance et lieu de conservation. »
- « Fig. 5.3 [p. 351] : Vase de céramique grise, aux surfaces lissées et à décor ondulé au peigne. Du Mont Beuvray, fouilles Bulliot-Déchelette. Au Musée Rolin d'Autun. »

L'auteur envisage les différentes hypothèses d'occupation du site antérieurement aux deux premiers siècles avant notre ère ou période des *oppida*.

Gran-Aymerich et al. 1989a : voir Almagro et al. 1989a.

Gran-Aymerich et al. 1989b : voir Almagro et al. 1989b.

Gran-Aymerich et al. 1989c : voir Almagro et al. 1989c.

Gran-Aymerich et al. 1990a : voir Almagro et al. 1990a.

Gran-Aymerich et al. 1990b : voir Almagro et al. 1990b.

Grenier 1988 : GRENIER (A.). — Manuel d'archéologie gallo-romaine. Paris, Picard. 4 vol.
2 : L'archéologie du sol : Navigation, occupation du sol, nouv. éd. 1988, 473-1095 p., ill. (Grands manuels Picard).

« Fig. 258 [p. 750] : substructions d'une habitation du Mont-Beuvray d'après la description de Bulliot. Elle présente une disposition analogue à celle de la maison du Wasserwald (cf. fig. 257 et ci-dessous, note 1). »

« Fig. 299 [p. 827] : maison à péristyle du Mont-Beuvray (fin du I^{er} siècle av. notre ère). (Déchelette, Les fouilles du Mont-Beuvray, p. 45, fig. 4.) »

Il s'agit d'une édition identique à celle de 1934. Page 750, l'auteur compare le plan d'une des fermes du hameau de Wasserwald avec une maison du Beuvray dont le plan est déjà mentionné par Meitzen en 1895 (« Siedlung U. Agrarwesen der Kelten, Römer, Finnen und Slaven » en 4 vol. dont 1 atlas). A. Grenier pense qu'il s'agit d'une construction découverte en 1870 à la Côte Chaudron (voir Bulliot 1899a, t. I, p. 217). Cependant, sachant que J.-G. Bulliot a communiqué cette information à Meitzen en 1880 par courrier, il est possible que cette maison soit une maison du Parc aux Chevaux ou de la Pâturerie du Couvent. Pages 827-828, Grenier, dans une abondante note, cite comme premières maisons de type romain l'ensemble du Parc aux Chevaux fouillé par J.-G. Bulliot et J. Déchelette.

Gruel 1990 : GRUEL (K.). — Etude thématique des données archéologiques recueillies : Les Monnaies.
In : GUILLAUMET (J.-P.) dir. — Rapport scientifique de la campagne de recherche 1990 : Bibracte sur le mont Beuvray. Glux-en-Glenne, Base archéologique du Mont-Beuvray, 1990, p. 204-211, 2 pl., 3 tabl.

- « Tabl. 1 [p. 206] : faciès monétaire des chantiers. »
- « Pl. 1 [p. 207] : types de potins les plus couramment rencontrés sur le Mt Beuvray. Faciès monétaire des chantiers. »
- « Tabl. 2 [p. 208] : répartition des potins par chantier. »
- « Pl. 2 » [p. 209] : quantité de potins découverts dans différents endroits de l'*oppidum*. »
- « Tabl. 3 [p. 211] : types monétaires dans les niveaux les plus significatifs de la Porte du Rebout. »

Inventaire et analyse des monnaies découvertes dans les fouilles de l'*oppidum* de 1984 à 1989.

Gruel et al. 1985 : voir Beck et al. 1985.

Gruel et al. 1986 : voir Beck et al. 1986.

Gruel et al. 1987 : voir Beck et al. 1987.

Gruel et al. 1988 : voir Beck et al. 1988.

Gruel et al. 1989 : voir Almagro et al. 1989c.

Guillaumeau 1986 : GUILLAUMEAU (R.). — L'Hôtel des Gaules. In : Fouilles du Mont-Beuvray : Campagne 1986. Glux-en-Glenne, Base archéologique du Mont-Beuvray, 1986, p. 88-94.

Etude de l'Hôtel des Gaules et de ses alentours. Ce bâtiment servait de base de fouille à J.-G. Bulliot quand il venait effectuer ses campagnes de fouilles au Mont-

Beuvray. L'Hôtel des Gaules ainsi que le mobilier découvert (amphores) y sont décrits.

Guillaumet 1977 : GUILLAUMET (J.-P.). — Les Passoires de la fin de La Tène en Gaule et dans le monde celtique. *Gallia*, 35, 2, 1977, p. 239-248, 7 fig.

- « Fig. 3 [p. 241] : Bibracte (Musée Rolin). »
- « Fig. 4b [p. 242] : Bibracte (Musée des Antiquités nationales). »
- « Fig. 5a à 5e [p. 242] : Bibracte (M.A.N.). »

Inventaire des passoires en bronze de la fin de l'époque celtique.

Guillaumet 1978 : GUILLAUMET (J.-P.). — Note sur un ensemble de fibules inachevées de Bibracte (Mont-Beuvray). *Antiquités nationales*, 10, 1978, p. 43-46, 9 fig.

- « Fig. 1 [p. 43] : groupe de fibules brutes de coulée. Vues de dessus et de dessous. »
- « Fig. 2 [p. 44] : dessin, vues de dessus et de dessous. »
- « Fig. 3 [p. 44] : schéma de l'ensemble. »
- « Fig. 4 [p. 44] : vue d'une fibule brute de fonte. »
- « Fig. 5 [p. 45] : schéma du « genre ». »
- « Fig. 6 [p. 45] : espèce A (a, b, c). »
- « Fig. 7 [p. 45] : espèce B (a, b). »
- « Fig. 8 [p. 45] : espèce C. »
- « Fig. 9 [p. 45] : espèce D (d'après Bessou). »

Etude d'une série de fibules dont la fabrication s'effectuait au Mont-Beuvray.

Guillaumet 1981a : GUILLAUMET (J.-P.). — Bibracte, les habitats de la Côte Chaudron : Formes et types. In : Les Structures d'habitats à l'Âge du Fer en Europe tempérée, Colloque de Châteauroux, Bouges-le-Château, Levroux, 27-29 octobre 1978. Paris, Ed. de la Maison des sciences de l'Homme, 1981, p. 157-161, 2 fig.

- « Fig. 1 [p. 157] : plans des fouilles de J.-G. Bulliot à la Côte Chaudron. »
- « Fig. 2 [p. 158] : coupe d'après J.-G. Bulliot. »

Etude critique des résultats des fouilles de Bulliot dans le quartier artisanal de la Côte Chaudron et nouvelle interprétation des sépultures.

▲ **Guillaumet 1984a** : GUILLAUMET (J.-P.). — Les Fibules de Bibracte : Technique et typologie. Dijon, Université de Bourgogne, 1984. 83 p., 70 pl., 7 tabl. (Publications du Centre de recherche sur les techniques gréco-romaines, 10.)

- « Tableau 1 [p. 7] : classification des fibules. »
- « Tableau 2 [p. 58] : rapport entre les types de fibules et les ornements dans la série de Bibracte. »
- « Tableau 3 [p. 58] : rapport entre les types de fibules et les décors rencontrés dans la série de Bibracte. »
- « Tableau 4 [p. 59] : chronologie des types de fibules d'après les travaux de S. Rieckoff. »
- « Tableau 5 [p. 60] : chronologie de quelques sites de la période des *oppida* et du début de l'époque romaine. »
- « Tableau 6 [p. 66] : chronologie relative des fibules de Bibracte d'après les lieux de découverte. »

«Tableau 7 [p. 70]: tableau synoptique des divers systèmes de classement des fibules pré-romaines et romaines.»

«Pl. 1: les différentes parties de la fibule et les cinq modes de fixation (1. ressort nu, corde interne; 2. ressort nu, corde externe; 3. ressort nu, corde externe et fixe-corde; 4. ressort nu, corde externe; 5. charnière).»

«Pl. 2: fabrication d'une fibule à ressort nu et à corde externe.»

«Pl. 3: ressort nu, corde externe, corps et sa section rectangulaire.»

«Pl. 4: ressort nu, corde externe, corps et section rectangulaire.»

«Pl. 5: ressort nu, corde externe, corps rectangulaire et section demi-ronde; à facettes; à facettes et pied revenant sur l'arc.»

«Pl. 6: ressort nu, corde externe, corps rectangulaire et section ronde.»

«Pl. 7: fabrication d'une fibule à ressort nu et corde interne.»

«Pl. 8: ressort nu, corde interne, corps de forme et de section rectangulaires.»

«Pl. 9: ressort nu, corde interne, corps de forme rectangulaire et de section ronde.»

«Pl. 10: ressort nu, corde interne, corps de forme rectangulaire.»

«Pl. 11: fibule à corde interne, corps trapézoïdal et de section rectangulaire à variantes décoratives.»

«Pl. 12: ressort nu, corde interne, corps de forme trapézoïdale ininterrompue et de section rectangulaire.»

«Pl. 13: ressort nu, corde interne, corps de forme trapézoïdale et de section rectangulaire.»

«Pl. 14: ressort nu, corde interne, corps de forme trapézoïdale ininterrompue et de section rectangulaire.»

«Pl. 15: ressort nu, corde interne, corps de forme trapézoïdale ininterrompue et de section circulaire variable.»

«Pl. 16: fabrication d'une fibule à ressort nu, corde externe fixée par un ergot, corps de forme et de section rectangulaires.»

«Pl. 17: ressort nu, corde externe fixée par un ergot, corps de forme et de section rectangulaires.»

«Pl. 18: ressort nu, corde externe fixée par un ergot, corps de forme et de section rectangulaires.»

«Pl. 19: fabrication d'une fibule à ressort nu, corde externe fixée par un ergot, corps de forme trapézoïdale ininterrompue et de section rectangulaire.»

«Pl. 20: ressort nu, corde externe fixée par un ergot, corps de forme trapézoïdale ininterrompue et de section rectangulaire.»

«Pl. 21: ressort nu, corde externe fixée par un ergot, corps de forme trapézoïdale ininterrompue et de section rectangulaire.»

«Pl. 22: ressort nu, corde externe fixée par un ergot, corps de forme trapézoïdale ininterrompue et de section rectangulaire.»

«Pl. 23: ressort nu, corde externe fixée par un ergot, corps de forme trapézoïdale ininterrompue de section rectangulaire avec ajout décoratif.»

«Pl. 24: ressort nu, corde externe fixée par un ergot, corps de forme trapézoïdale ininterrompue et de section rectangulaire.»

«Pl. 25: fabrication d'une fibule à ressort caché, corps de forme et de section rectangulaires.»

«Pl. 26: ressort caché, corps de forme et de section rectangulaires.»

«Pl. 27: ressort caché, corps de forme et de section rectangulaires.»

«Pl. 28: ressort caché, corps de forme trapézoïdale ininterrompue et de section facetée ("demi-fabricats").»

«Pl. 29: ressort caché, corps de forme trapézoïdale ininterrompue et de section facetée.»

«Pl. 30: ressort caché, corps de forme trapézoïdale ininterrompue et de section facetée.»

«Pl. 31: ressort caché, corps de forme trapézoïdale ininterrompue et de section rectangulaire.»

«Pl. 32: ressort caché, corps de forme trapézoïdale ininterrompue et de section hémisphérique.»

«Pl. 33: ressort caché, corps formé d'un trapèze et d'un triangle ininterrompu et de section hémisphérique.»

«Pl. 34: ressort caché, corps formé d'un trapèze et d'un triangle ininterrompu; section hémisphérique.»

«Pl. 35: ressort caché, corps rond suivi d'une plaque trapézoïdale ininterrompue; section rectangulaire.»

«Pl. 36: ressort caché, corps zoomorphe suivi d'une plaque trapézoïdale ininterrompue.»

«Pl. 37: ressort caché, en quatre pièces, corps trapézoïdal ininterrompu; schéma de fabrication.»

«Pl. 38: ressort caché, en quatre pièces, corps trapézoïdal ininterrompu de section rectangulaire.»

«Pl. 39: fabrication d'une fibule à charnière incluse, corps trapézoïdal ininterrompu de section rectangulaire.»

«Pl. 40: charnière incluse, corps trapézoïdal ininterrompu de section rectangulaire.»

«Pl. 41: diverses fibules à charnière incluse.»

«Pl. 42: schéma de fabrication d'une fibule en cinq pièces à charnière ajoutée.»

«Pl. 43: charnière ajoutée, corps rond de section rectangulaire.»

«Pl. 44: diverses fibules à charnière.»

«Pl. 45: fibules inclassables et fibules non-identifiables.»

«Pl. 46: fibules non-identifiables.»

«Pl. 47: fibules non-identifiables.»

«Pl. 48: fibules connues par dessin et non retrouvées à ce jour.»

«Pl. 49: "fabricats" des types 1, 3, 4, 5, 6, 7, 9, 11.»

«Pl. 50: "fabricats" du type 8.»

«Pl. 51: "fabricats" des types 10, 12.»

«Pl. 52: "fabricats" du type 10 (cat. n° 184).»

«Pl. 53: 1. Bern Engebalsinsel [sic]. 2. Bâle-Munsterhügel (Suisse). 3. Mailhac (Aude). 4. Saint-Marcel (Argentomagus) (Indre).»

«Pl. 54: moule de fibule pour la fonte à la cire perdue. Autrefois au musée de Kestely, disparu en 1945; dessin du moule et du type de fibule fabriqué.»

«Pl. 55: moule à fibules de Bibracte.»

«Pl. 56: pièce en argile pour construire les moules à la cire perdue. Bibracte. Musée Rolin, Autun.»

«Pl. 57: 1. Magdalensberg. 2. Alésia.»

«Pl. 58: ensemble d'anneaux liés par le jet de coulée. Chateau-Porcien, 1975, lieu dit "Nandin"; musée de Rethel.»

«Pl. 59: 1. Dunagoil, Buteshire. 2 et 3. Trapain Law, East Lothian; d'après Mac Gregor, 1976.»

«Pl. 60: 1. Provenance inconnue. 2 et 3. Hongrie. 4 et 5. Helenenberg.»

«Pl. 61: 1. Alésia (M.A.N. 48 927). 2 à 4. Musée d'Autun.»

«Pl. 62: types de fibules répertoriées à Bibracte.»

«Pl. 63: types de fibules répertoriées à Bibracte.»

«Pl. 64: 1. Fibule de type La Tène II (21). 2. Fibule de schéma La Tène II (20).»

«Pl. 65: les types de fibules les plus courants en Europe Centrale à la période B.»

«Pl. 66: mobilier de la tombe 59 bis de l'enclos VII du cimetière de Fère-Champenoise, faubourg de Connantre. D'après Brisson et alii, 1970.»

«Pl. 67: l'oppidum de Bibracte. Plan d'ensemble. Répartition des fibules dans les parties fouillées.»

«Pl. 68: plan des loges B.»

«Pl. 69: fibule n° 161: tresses d'argent ou d'étain et traces laissées par des tresses disparues. Fibule n° 200: détail du plateau. Fibule n° 140: décor gravé d'étain ou d'argent.»

«Pl. 70: fibule n° 207: traces d'argent sur le porte-ardillon. Fibule n° 95: estampille OMER et détail du cache-ressort. Fibule n° 149: macrophotographie montrant une structure caractéristique d'une pièce brute de fonte.»

Cet ouvrage est d'abord le catalogue complet des fibules, achevées ou en cours de fabrication, découvertes dans les fouilles du Mont-Beuvray, avec le dessin de tous les objets. C'est la première série des trouvailles de Bibracte à être intégralement publiée. Elle est l'occasion de remarques techniques précises. L'auteur introduit des modifications dans les typologies antérieures. Ses remarques chronologiques s'appuient en particulier sur une stratigraphie horizontale, à partir d'un nouvel examen des archives de Bibracte.

Guillaumet 1984b: GUILLAUMET (J.-P.).

— La Signification de Bibracte dans la cité des Eduens. In: Archéologie et rapports sociaux en Gaule: Protohistoire et antiquités, Table ronde CNRS, Besançon, mai 1982. Paris, Centre de recherches d'histoire ancienne, 1984, p. 71-76, 4 fig.

«Fig. 1 [p. 70]: oppidum de Bibracte: plan d'ensemble.»

«Fig. 2 [p. 73]: plan des fouilles de 1868 réalisées par Bulliot à la Côte Chaudron (manuscrit déposé à la Société éduenne).»

«Fig. 3 [p. 74]: plan du grand atelier de forges et de deux maisons d'habitation dans la Pâturage du Couvent (extrait de J. Déchelette, 1904, pl. IX).»

«Fig. 4 [p. 75]: Bibracte et le territoire éduen.»

L'auteur présente Bibracte comme l'exemple type de l'oppidum. Il parle de son rempart, de son organisation par quartiers et donne des interprétations nouvelles des découvertes effectuées dans la Côte Chaudron, la Pâturage du Couvent, le Parc aux Chevaux, le Forum.

Guillaumet 1986: GUILLAUMET (J.-P.). —

Les Fouilles de la fortification à la Porte du Rebut du côté de la Pâturage du Champlain. In: Fouilles du Mont-Beuvray: Campagne 1986. Glux-en-Glenne, Base archéologique du Mont-Beuvray, 1986, p. 6-17, 6 fig.

[Fig. p. 7]: «Porte du Rebut.»

[Fig. p. 10]: «Parement du *Murus Gallicus* (secteur A).»

[Fig. p. 11]: «Porte du Rebut, *murus gallicus* - vue en élévation, KF-KG/596.»

[Fig. p. 13]: «Porte du Rebut 86, sommet rempart, habitation enterrée, paroi intérieure du mur ouvert - élévation, relevé pierre à pierre.»

[Fig. p. 14]: «Porte du Rebut 86, sommet rempart, KE KF 596, coupe stratigraphique est-ouest, paroi sud.»

[Fig. p. 16]: dessins d'objets découverts lors de fouilles.]

Rapport sur la fortification de la Porte du Rebut d'après les travaux réalisés de 1984 à 1986.

Guillaumet 1989a: GUILLAUMET (J.-P.)

dir. — Rapport scientifique: Activités 1989: Prévisions 1990. Glux-en-Glenne, Base archéologique du Mont-Beuvray, 1989. Pagination multiple, 42 fig.

Ce rapport rassemble des comptes rendus sur les fouilles effectuées, en 1989, dans les endroits suivants de l'oppidum éduen: le secteur «extra-muros» et le rempart de la Porte du Rebut, le Champlain, la Pâturage du Couvent, le Couvent des Cordeliers, le Parc aux Chevaux (et plus précisément, la maison I), la Fon-

taine Saint-Pierre, la Terrasse et le secteur de la Chaume en bordure du Porrey. Fait également l'objet de rubriques particulières le matériel découvert lors des fouilles : amphores, métal et émail rouge. (Voir Almagro *et al.* 1989a et b; Beck 1989a et b; Buchsensschutz *et al.* 1989a; Drda 1989; Duval 1989a; Hesnard 1989; Paunier 1989; Pernot 1989; Richard 1989.)

Guillaumet 1990a : GUILLAUMET (J.-P.) dir. — Rapport scientifique de la campagne de recherche 1990 : Bibracte sur le mont Beuvray. Glux-en-Glenne, Base archéologique du Mont-Beuvray, 1990. 258 p., 45 fig.

Ce rapport regroupe plusieurs comptes rendus sur les fouilles réalisées au cours de l'année 1990 à l'intérieur de l'*oppidum* éduen. La recherche a porté sur six points importants : la fortification (Porte du Rebout, rempart), l'artisanat (atelier situé à l'extérieur de la Porte du Rebout), l'urbanisme (Pâturage du Couvent, PC1, Fontaine Saint-Pierre), les occupations médiévales et post-médiévales (Couvent des Cordeliers), l'environnement naturel et humain et l'étude des données archéologiques (amphores, monnaies) et naturelles (géologie).

(Voir Almagro *et al.* 1990b; Beck 1990; Boyer 1990; Buchsensschutz 1990; Buchsensschutz *et al.* 1990; Duval 1990; Gruel 1990; Hesnard 1990; Paunier 1990; Pernot 1990; Richard 1990a et b; Szabo 1990; Vitali 1990.)

Guillaumet 1990b : GUILLAUMET (J.-P.). — Rapport sur l'opération Bibracte/Mont Beuvray : De 1984 à 1989. Glux-en-Glenne, Base archéologique du Mont-Beuvray, 1990. 190 p., ill.

Compilation d'articles tirés des différents rapports scientifiques publiés par la base archéologique du Mont-Beuvray et portant sur les fouilles de 1984 à 1989. Tous les aspects des fouilles de l'*oppidum* éduen y sont ainsi condensés.

Guillaumet *et al.* 1984 : voir Bigot *et al.* 1984.

Guillaumet *et al.* 1985 : voir Buchsensschutz *et al.* 1985.

Guillaumet *et al.* 1987 : voir Beck *et al.* 1987.

Haffner *et al.* 1989 : voir Almagro *et al.* 1989a.

Héron de Villefosse 1883 : HÉRON DE VILLEFOSSE (A.). — Extrait des procès-verbaux du 1^{er} trimestre de 1883 : Séance du 21 février. *Bulletin de la Société nationale des antiquaires de France*, 2^e trimestre, 1883, p. 106-109.

L'auteur mentionne la découverte d'une inscription romaine dans un cartouche à « queue d'aronde » au sommet du Theurot de la Roche, sur le Beuvray (cf. Hirschfeld 1899).

Hesnard 1989 : HESNARD (A.). — Les Amphores. In : GUILLAUMET (J.-P.) dir. — Rapport scientifique : Activités 1989 : Prévisions 1990. Glux-en-Glenne, Base archéologique du Mont-Beuvray, 1989. 6 p.

Etude sur les amphores découvertes dans les fouilles du rempart de 1984 à 1988 et à la Pâturage du Couvent en 1989.

Hesnard 1990 : HESNARD (A.). — Etude thématique des données archéologiques recueillies : Les Amphores. In : GUILLAUMET (J.-P.) dir. — Rapport scientifique de la campagne de recherche 1990 : Bibracte sur le mont Beuvray. Glux-en-Glenne, Base archéologique du Mont-Beuvray, 1990, p. 192-202, 1 fig.

[Fig. p. 195 : dessins d'une amphore et de parties d'amphores.]

A. Hesnard présente tout d'abord l'étude des amphores découvertes à la Terrasse, dans le rempart et à l'extérieur de ce dernier, et à la Pâturage du Couvent. Dans un deuxième temps, le système d'enregistrement des tessons est décrit et expliqué. Une étude épigraphique et les analyses de pâte complètent cet article.

Hesse *et al.* 1985 : voir Ducomet *et al.* 1985.

Hesse *et al.* 1986 : voir Ducomet *et al.* 1986.

Hesse *et al.* 1987 : voir Ducomet *et al.* 1987.

Hirschfeld 1899 : HIRSCHFELD (O.). — Corpus inscriptionum latinarum : Inscriptiones trium Galliarum et Germaniarum latinae : Inscriptiones Aquitaniae et Lugdunensis. Berlin, Reimer, 1899. Vol. XIII, 1^{re} partie, 1, p. 430.

A la notice n° 2803 figure un fac-similé de l'inscription trouvée sur un fragment de plaque à « queue d'aronde », découvert au sommet d'un mamelon de roche vive appelé le Theurot de la Roche et déposé au musée Rolin d'Autun (cf. Héron de Villefosse 1883).

Hirschfeld 1901 : HIRSCHFELD (O.). — Corpus inscriptionum latinarum : Inscriptiones trium galliarum et germaniarum latinae. Berlin, Reimer, 1901. Vol. XIII, 3^e partie, 1, p. 35-51.

Inscriptions sur amphores trouvées au Mont-Beuvray aux notices 5, 57, 58, 80, 99, 100, 119, 120, 124, 128, 136, 146, 176, 179, 180, 190, 194, 196, 197, 216, 252, 254, 304.

Holder 1892 : HOLDER (A.). — Alt-celtischer Sprachschatz. Leipzig, Teubner, 1892. Vol. 1, 2, p. 415.

Holder mentionne les sources antiques parlant de Bibracte (César, Hirtius, Strabon, orateur anonyme du IV^e s.) et il fait état des inscriptions votives à la *Dea Bibracte* « S.V. : Bibracte oder Bibrax ».

Jacquinet 1887 : JACQUINOT (Dr.). — Les Monuments mégalithiques de la Nièvre. *Mémoires de la Société académique du Nivernais*, II, 1887, p. 167-191, ill.

Citée dans le répertoire des enceintes de la Société préhistorique française, cette référence reprend le commentaire de X. Garenne sur les pseudo-mégalithes, la Pierre de la Vivre et le Clocher de Malvaux.

(Voir Viré 1917; Garenne 1867a.)

Jolivet *et al.* 1988 : voir Ducomet *et al.* 1988.

Lamotte *et al.* 1984 : voir Brunaux *et al.* 1984.

La Noé 1887 : LA NOÉ (G.O.). — Principes de la fortification antique depuis les temps préhistoriques jusqu'aux croisades pour servir au classement des enceintes dont le sol de la France a conservé la trace. *Bulletin de géographie historique et descriptive*, 1887, p. 201-331, 1 pl.

« Pl. VIII : fig. 16 : construction de la muraille (1/100). Fig. 17 : *oppidum* du Mont-Beuvray (d'après le levé de M. d'Aboville). Fig. 18 : profil suivant ab (1/500). Fig. 19 : profil suivant cd (1/500). »

Les fortifications du Mont-Beuvray sont étudiées et comparées avec d'autres connues à cette époque, et notamment Boviolles et Murcens. (Voir La Noé 1890.)

La Noé 1888 : LA NOÉ (G.O.). — Note au sujet des dernières fouilles de M. Bulliot au Mont-Beuvray. *Bulletin de géographie historique et descriptive*, 1888, p. 57-59, 1 plan.

« Pl. I [entre p. 40 et 41] : *oppidum* du Mont-Beuvray d'après les découvertes exécutées jusqu'en mai 1888 par M. Bulliot. »

Cette note est en fait le résumé d'un rapport envoyé par J.-G. Bulliot sur les fouilles de 1885 à 1887.

La Noé 1890 : LA NOÉ (G.O.). — Principes de la fortification antique depuis les temps préhistoriques jusqu'aux croisades pour servir au classement des enceintes dont le sol de la France a conservé la trace. Paris, Leroux, 1888-1890. 2 vol., 131 p., 99 p., pl.

« Pl. VIII : fig. 16 : construction de la muraille (1/100). Fig. 17 : *oppidum* du Mont-Beuvray (d'après le levé de M. d'Aboville). Fig. 18 : profil suivant ab (1/500). Fig. 19 : profil suivant cd (1/500). »

Notice identique à celle parue en 1887 dans le *Bulletin de géographie historique et descriptive*. (Voir La Noé 1887.)

▲ **Laubenheimer 1991**: LAUBENHEIMER (F.). — Les Amphores de Bibracte : Le Matériel des fouilles anciennes. Paris, Ed. de la Maison des sciences de l'homme, 1991. 149 p., 146 fig., 40 pl. (Documents d'archéologie française, 29).

« Fig. 1 [p. 15]: la maison de fouilles de Bulliot d'après une photographie du Musée de Saint-Léger; Bulliot est assis à droite. »

« Fig. 2 [p. 15]: deux détails de la figure précédente; à gauche, la belle stature de Bulliot; à droite, on distingue des panses d'amphores contre les cabanes. »

« Fig. 3 [p. 15]: amphore du Beuvray d'après Morellet, Barat et Bussière (1838-1840, pl. 109). »

« Fig. 4 [p. 17]: les amphores représentées par Bulliot, *Album*, pl. XIX, pl. XXIX. Photo A. Maillier, Base du Beuvray. »

« Fig. 5 [p. 19]: amphores cinéraires dans un four à minerai; dessin de Bulliot, 1868. Photo A. Maillier, Base du Beuvray. »

« Fig. 6 [p. 20]: fosse avec panses d'amphores, dans la maison de Baina, d'après Déchelette, 1904, pl. IV. Photo A. Maillier, Base du Beuvray. »

« Fig. 7 [p. 21]: photo des fouilles de Déchelette représentant de nombreux fragments d'amphores (non datée, Musée de Roanne). »

« Fig. 8 [p. 21]: photo des fouilles de Déchelette représentant des panses et des fragments d'amphores D1 (Musée de Roanne). »

« Fig. 9 [p. 22]: carte postale illustrant les fouilles du Beuvray au début du siècle: une jeune femme se coiffe d'un fond d'amphore. Très nombreux fragments sur le sol. »

« Fig. 10 [p. 23]: canalisation composée de treize panses d'amphores, d'après Déchelette, 1904, pl. VIII. »

« Fig. 11 [p. 24]: localisation des sites du Beuvray. Dessin CAO C. Boujot. »

« Fig. 12 [p. 25]: répartition des amphores dites funéraires. »

« Fig. 13 [p. 26]: répartition des amphores liées à l'habitat. »

« Fig. 14 [p. 27]: répartition des amphores réutilisées dans l'architecture ou les canalisations. »

« Fig. 15 [p. 32]: fouilles lors des travaux d'aménagement de la route d'accès au site en 1958 (photo collection privée). »

« Fig. 16 [p. 33]: détail de la vue précédente: amphores D.1 couchées et alignées (photo collection privée). »

« Fig. 17 [p. 34]: notes sur les amphores timbrées dans les cahiers de fouilles de Bulliot de 1870 à 1873 (1 à 3) et de 1894 (4). »

« Fig. 18 [p. 37]: amphores D.1B du Beuvray, n° 1 et 3: Musée Rolin (photo C. Rodriguez); n° 3: Musée de Saint-Léger-sous-Beuvray; n° 4: collection particulière. Panse d'amphore D.1C; n° 5: collection privée (éch. 1/10). »

« Fig. 19 [p. 38]: reproduction de la pl. LX de l'*Album* de Bulliot, Estampille d'amphores, Hôtel Rolin. »

« Fig. 20 [p. 39]: pl. LX de l'*Album* de Bulliot photographiée sur table lumineuse pour en faciliter la lecture (clichés C. Thibaut). »

« Fig. 21 [p. 40]: marques sur mortiers présentés sur la pl. LX de l'*Album* de Bulliot; elles ne sont pas numérotées, sauf notre n° 2 qui correspond au n° 93 (clichés C. Thibaut). »

« Fig. 22 [p. 47]: marques au doigt (éch. 1/1) sur amphores (éch. 1/10). »

« Fig. 23 [p. 48]: 1 et 3 - Photo et dessin (éch. 1/1) des graffites n° 3 et 4 sur amphores (profil au 1/10); 2 - Représentation du graffite n° 3 sur la planche LX, n° 11 de l'*Album* de Bulliot. »

« Fig. 24 [p. 49]: photo des fragments d'amphores portant les graffites n° 3 (1) et n° 4 (2). »

« Fig. 25 à 144 [p. 51 à 144]: lèvres, cols, anses, panses et morceaux d'amphores avec des timbres différents. »

« Pl. 1 [p. 88]: n° 1 à 4. »

« Pl. 2 [p. 89]: timbres n° 5 à 7. »

« Pl. 3 [p. 90]: timbres n° 8 à 11. »

« Pl. 4 [p. 91]: timbres n° 13, 14, 16, 18. »

« Pl. 5 [p. 92]: timbres n° 19, 20, 22, 23. »

« Pl. 6 [p. 93]: timbres n° 25 à 28. »

« Pl. 7 [p. 94]: timbres n° 29 à 32. »

« Pl. 8 [p. 95]: timbres n° 33 à 36. »

« Pl. 9 [p. 96]: timbres n° 37, 38, 39, 41. »

« Pl. 10 [p. 97]: timbres n° 42, 45, 46, 47. »

« Pl. 11 [p. 98]: timbres n° 48 à 51. »

« Pl. 12 [p. 99]: timbres n° 53 à 56. »

« Pl. 13 [p. 100]: timbres n° 57, 58, 60, 61. »

« Pl. 14 [p. 101]: timbres n° 62, 64, 65, 66. »

« Pl. 15 [p. 102]: timbres n° 67 à 70. »

« Pl. 16 [p. 103]: timbres n° 71 à 74. »

« Pl. 17 [p. 104]: timbres n° 77, 78, 81, 82, 83. »

« Pl. 18 [p. 105]: timbres n° 84 à 87. »

« Pl. 19 [p. 106]: timbres n° 93, 94, 95, 97. »

« Pl. 20 [p. 107]: timbres n° 98 à 101. »

« Pl. 21 [p. 108]: timbres n° 102, 103, 105, 106. »

« Pl. 22 [p. 109]: timbres n° 107, 108, 111, 112. »

« Pl. 23 [p. 110]: timbres n° 113 à 116 (n° 114, colonne 4: dessin Déchelette). »

« Pl. 24 [p. 111]: timbres n° 117 à 120. »

« Pl. 25 [p. 112]: timbres n° 121 à 124. »

« Pl. 26 [p. 114]: timbres n° 132, 133, 134, 135. »

« Pl. 28 [p. 115]: timbres n° 136 à 140 (n° 137, colonne 4: dessin Déchelette). »

« Pl. 29 [p. 116]: timbres n° 141, 144, 145, 146 (n° 144, colonne 4: dessin Déchelette). »

« Pl. 30 [p. 117]: timbres n° 147 à 150. »

« Pl. 31 [p. 118]: timbres n° 151, 152, 153, 155. »

« Pl. 32 [p. 119]: timbres n° 156, 159, 160, 161 (n° 159, colonne 4: dessin Déchelette). »

« Pl. 33 [p. 120]: timbres n° 162 à 165. »

« Pl. 34 [p. 121]: timbres n° 166 à 169. »

« Pl. 35 [p. 122]: timbres n° 170 à 175. »

« Pl. 36 [p. 123]: timbres n° 176 à 179. »

« Pl. 37 [p. 124]: timbres n° 180 à 183. »

« Pl. 38 [p. 125]: timbres n° 184 à 187. »

« Pl. 39 [p. 126]: timbres n° 188 à 191. »

« Pl. 40 [p. 127]: timbres n° 192 à 193. »

« Fig. 145 [p. 132]: la distribution des amphores timbrées par types marque la prépondérance des D.1 avec 187 exemplaires contre 8 exemplaires pour les autres formes. »

« Fig. 146 [p. 132]: distribution dans le temps des 32 timbres sur D.1 datés du Mont-Beuvray. En abscisse: le temps; en ordonnée: le nombre d'objets; en grisé: les timbres datés du I^{er} s. av. J.-C. »

Catalogue des amphores timbrées découvertes à Bibracte depuis les premières trouvailles jusqu'en 1984.

Label 1972: LABEL (P.). — Noms gaulois de forteresses. *A travers notre folklore et nos dialectes: Travaux de linguistique et de folklore de Bourgogne*, 3, 1972, p. 22-23.

Dans cet article, l'auteur explique le sens étymologique du mot Bibracte. Il pense que le terme a des origines antérieures à l'époque gauloise et qu'il signifie « fortifié ».

Le Fèvre-Lehœrff 1989: LE FÈVRE-LEHÖERFF (A.). — Laboratoire de restauration. 10 p. (Rapport de stage, université de Paris 1, 1989.)

L'auteur évoque le problème de la restauration du matériel archéologique au laboratoire du Mont-Beuvray.

Le Fèvre-Lehœrff 1990: LE FÈVRE-LEHÖERFF (A.). — Laboratoire de restauration: Base archéologique du Mont-Beuvray. 27 p., 38 fig. (Rapport de stage, université de Paris 1, 1990.)

« Fig. 1 [entre p. 6 et 7]: présentation de deux sableuses; au premier plan, sandmaster 75 S; au second plan, Sandmaster FG2 77 (photo A. Maillier, atelier photographique du Mont-Beuvray). »

« Fig. 2 [entre p. 6 et 7]: travail en cours sur la FG2 77 (photo A. Maillier, atelier photographique du Mont-Beuvray). »

« Fig. 3 [entre p. 15 et 16]: 989.9.532.1 avant restauration (photo A. Maillier, atelier photographique du Mont-Beuvray). » [Épingle et ressort de fibule en fer.]

« Fig. 4 [entre p. 15 et 16]: 989.9.532.1 après restauration (photo A. Maillier, atelier photographique du Mont-Beuvray). » [Épingle et ressort de fibule en fer.]

« Fig. 5 [entre p. 15 et 16]: 989.9.524.2 avant restauration (photo A. Maillier, atelier photographique du Mont-Beuvray). » [Fibule de Nauheim en fer.]

« Fig. 6 [entre p. 15 et 16]: 989.9.524.2 après restauration (photo A. Maillier, atelier photographique du Mont-Beuvray). » [Fibule de Nauheim en fer.]

« Fig. 7 [entre p. 16 et 17]: 988.6.154.E2263 avant restauration (photo laboratoire de restauration). » [Tôle de bronze avec rivets.]

« Fig. 8 [entre p. 16 et 17]: 988.6.154.E2263 après restauration (photo A. Maillier, atelier photographique du Mont-Beuvray). » [Tôle de bronze avec rivets.]

« Fig. 9 [entre p. 16 et 17]: 988.6.154.E2263; croquis à l'échelle 1/1 réalisé en cours de restauration. » [Dessin tôle de bronze avec rivets.]

« Fig. 10 [entre p. 18 et 19]: 989.9.538.3; droit avant restauration (photo A. Maillier, atelier photographique du Mont-Beuvray). » [Monnaie de bronze.]

« Fig. 11 [entre p. 18 et 19]: 989.9.538.3; revers avant restauration (photo A. Maillier, atelier photographique du Mont-Beuvray). » [Monnaie de bronze.]

« Fig. 12 [entre p. 18 et 19]: 989.9.538.3; droit après restauration (photo A. Maillier, atelier photographique du Mont-Beuvray). » [Monnaie de bronze.]

« Fig. 13 [entre p. 18 et 19]: 989.9.538.3; revers après restauration (photo A. Maillier, atelier photographique du Mont-Beuvray). » [Monnaie de bronze.]

« Fig. 14 [entre p. 18 et 19]: 989.9.304.1; droit avant restauration (photo A. Maillier, atelier photographique du Mont-Beuvray). » [Monnaie de bronze.]

« Fig. 15 [entre p. 18 et 19]: 989.9.304.1; droit après restauration (photo A. Maillier, atelier photographique du Mont-Beuvray). » [Monnaie de bronze.]

« Fig. 16 [entre p. 18 et 19]: 989.9.524.1; droit avant restauration (photo A. Maillier, atelier photographique du Mont-Beuvray). » [Monnaie d'argent.]

« Fig. 17 [entre p. 18 et 19]: 989.9.524.1; revers avant restauration (photo A. Maillier, atelier photographique du Mont-Beuvray). » [Monnaie d'argent.]

« Fig. 18 [entre p. 18 et 19]: 989.9.524.1; droit après restauration (photo A. Maillier, atelier photographique du Mont-Beuvray). » [Monnaie d'argent.]

« Fig. 19 [entre p. 18 et 19]: 989.9.524.1; revers après restauration (photo A. Maillier, atelier photographique du Mont-Beuvray). » [Monnaie d'argent.]

« Fig. 20 [entre p. 20 et 21]: traitement des enduits par injection de primal dilué (photo laboratoire de restauration). »

« Fig. 21 [entre p. 20 et 21]: application de primal dilué par tamponnage (photo laboratoire de restauration). »

- « Fig. 22 [entre p. 20 et 21] : vue d'ensemble des enduits après traitement après restauration (photo laboratoire de restauration). »
- « Fig. 23 [entre p. 20 et 21] : détail des enduits après traitement (photo laboratoire de restauration). »
- « Fig. 24 [entre p. 20 et 21] : vue d'ensemble du pavement après traitement (photo laboratoire de restauration). »
- « Fig. 25 [entre p. 20 et 21] : détail du pavement après traitement (photo laboratoire de restauration). »
- « Fig. 26 [entre p. 22 et 23] : le squelette avant l'intervention du laboratoire (photo laboratoire de restauration). »
- « Fig. 27 [entre p. 22 et 23] : application de l'aluminium et des bandes plâtrées (photo laboratoire de restauration). »
- « Fig. 28 [entre p. 22 et 23] : pose de l'agrèlith par petites bandes sur des feuilles d'aluminium (photo laboratoire de restauration). »
- « Fig. 29 [entre p. 22 et 23] : vue d'ensemble du coffrage avant sa fermeture (photo laboratoire de restauration). »
- « Fig. 30 [entre p. 22 et 23] : vue d'ensemble après intervention (photo laboratoire de restauration). »
- « Fig. 31 [entre p. 23 et 24] : vue d'ensemble des bois de la fontaine Saint-Pierre après la fouille (photo D. Lacoste, laboratoire de restauration). »
- « Fig. 32 [entre p. 23 et 24] : bois de la fontaine Saint-Pierre ; détail (photo D. Lacoste, laboratoire de restauration). »
- « Fig. 33 [entre p. 23 et 24] : pièce de bois après son prélèvement (photo D. Lacoste, laboratoire de restauration). »
- « Fig. 34 [entre p. 23 et 24] : pièce de bois dans son emballage (photo D. Lacoste, laboratoire de restauration). »
- « Fig. 35 [entre p. 26 et 27] : stockage des bois de la fontaine Saint-Pierre (photo A. Maillier, atelier photographique du Mont-Beuvray). »
- « Fig. 36 [entre p. 26 et 27] : emballage hermétique destiné au traitement de stérilisation (photo A. Maillier, atelier photographique du Mont-Beuvray). »
- « Fig. 37 [entre p. 26 et 27] : conteneurs destinés à recevoir les objets à irradier (photo laboratoire de restauration). »
- « Fig. 38 [entre p. 26 et 27] : schéma du procédé de stérilisation (extrait de la brochure *conservatome*). »

L'auteur explique les procédés de restauration et de conservation du matériel archéologique dans le laboratoire de la base du Mont-Beuvray.

Lejeune 1980 : LEJEUNE (M.). — Textes gallo-grecs. *Études celtiques*, XVII, 1980, p. 76-100, fig.

[Fig. p. 77 : schémas des dessins des graffites photographiés dans l'album des frères Thiollier.]

[Fig. p. 80-100 : chaque graffite est représenté par une photographie et son dessin.]

Nouvelle étude des graffites du Beuvray déposés au musée des Antiquités nationales et au musée Rolin, à Autun.

Lejeune 1990 : LEJEUNE (M.). — Les Premiers pas de la déesse Bibracte. *Journal des savants*, janv.-juin 1990, p. 70-96, 6 fig.

« Fig. 1 [p. 71] : unique figuration d'après nature de C : dessin envoyé en 1708 par Baudot à Montfaucon (photo Bibl. Nat.), ici reproduit au 3/5 de sa grandeur. »

« Fig. 2 [p. 73] : première figuration connue de A : dessin anonyme (1701) dans les papiers de la Nicaise à Dijon (photo Bibl. municipale Dijon). »

« Fig. 3 [p. 74] : lithos de A : a) chez Bulliot (1872), b) chez Babelon-Blanchet (1895). »

« Fig. 4 [p. 75] : le médaillon votif A (photo Bibl. Nat.). »

« Fig. 5 [p. 88] : schémas (extrêmement in-exacts) de C (en haut) et de A (en bas) figurant en 1710 dans le livre de Baudot (photo Bibl. municipale Dijon). »

« Fig. 6 [p. 93] : écriture gallo-romaine d'époque flavienne : la dédicace gauloise de Martialis à Alise-Sainte-Reine (photo Musée municipal d'Alise). »

M. Lejeune présente les dédicaces à la *Dea Bibracte* : leur découverte, leur signification. Il fait ensuite une bibliographie sur la déesse Bibracte et, contrairement à ce que suggère C. Rolley (Rolley 1987), il estime que rien dans le texte de l'inscription que porte la plaque de bronze n'empêcherait de la considérer comme authentique.

Linus 1870 : LINAS (C. de). — Nouvelles archéologiques et correspondance : Un Atelier d'émailleur gaulois. *Revue archéologique*, XXI, 1870, p. 351.

Dans cet article où il est essentiellement question d'émaillerie gauloise, mention de la découverte par J.-G. Bulliot au Mont-Beuvray de l'atelier d'émailleur (CC 18).

Margerie et al. 1984 : voir Bigot et al. 1984.

Mazingue et al. 1988 : voir Depierre et al. 1988.

MCA Côte-d'Or 1869 : Compte rendu des travaux de la Commission départementale des antiquités de la Côte d'Or du 1^{er} juillet 1867 au 1^{er} juillet 1868 : Objets offerts à la Commission. *Mémoires de la Commission des antiquités de Côte d'Or*, 7, 1865-1869, p. CLVII.

Deux pièces provenant du Mont-Beuvray, un silex et un pain de sable réfractaire, sont offerts à la commission, pour son musée.

Meunier 1899 : MEUNIER (J.-M.). — Étymologie de Beuvray et de Château-Chinon. *Bulletin de la Société nivernaise des lettres, sciences et arts*, 3^e série, VII, XVII, 1899, p. 273-286.

Recherche toponymique sur le Mont-Beuvray à partir des formes anciennes.

Moberg 1950 : MOBERG (C.-A.). — When did late La Tène Begin? : Western and central european towns and settlements : Bibracte. In : *Acta archaeologica*. Copenhagen, Ejnar Munksgaard, 1950, p. 119-124.

Les résultats des fouilles de J.-G. Bulliot et J. Déchelette sont présentés dans cet article. L'auteur décrit les monnaies découvertes dans l'*oppidum*, monnaies romaines et gauloises, et il en tire quelques conclusions sur Bibracte.

Monard 1844 : MONARD (L. de). — Numismatique des Eduens. *Mémoires de la Société éduenne*, 1844, p. 5-133, pl.

Au chapitre « Monnaies des Eduens » (p. 32), nous trouvons mention d'une monnaie gauloise provenant du Mont-Beuvray et que l'auteur décrit rapidement. Cette monnaie est représentée à la fin de la revue sur la pl. II (n° 5).

Monthel et al. 1983 : voir Beck et al. 1983.

Mortillet 1906 : MORTILLET (A. de). — Inventaire des camps et enceintes de France. *L'Homme préhistorique*, 4^e année, 7, 1906, p. 203.

Dans ce répertoire, le Mont-Beuvray est cité comme une enceinte de la Nièvre sur la commune de Glux. Il est à noter qu'il s'agit d'un site éponyme pour l'époque gauloise dans la classification de son père au même titre que la Marné : époque marnienne et époque beuvraysienne.

MSE 1872a : Procès-verbaux des séances : Séance du 24 novembre 1864. *Mémoires de la Société éduenne*, 1, 1872, p. 513.

Lors de cette séance, X. Garenne donne des détails sur les fouilles effectuées quelques jours auparavant à Bibracte.

MSE 1872b : Procès-verbaux des séances : Séance du 27 mai 1865. *Mémoires de la Société éduenne*, 1, 1872, p. 518.

X. Garenne présente quelques objets trouvés lors de fouilles sur le Mont-Beuvray, dont une monnaie gauloise et une monnaie romaine.

MSE 1872c : Procès-verbaux des séances : Séance du 4 septembre 1865. *Mémoires de la Société éduenne*, 1, 1872, p. 530-531.

Un rapport sur les fouilles qui viennent d'être exécutées par le vicomte d'Aboville au Beuvray est lu au cours de la séance. On y présente le plan des travaux. (Voir Bulliot 1865.)

MSE 1872d : Procès-verbaux des séances : Séance du 17 décembre 1865. *Mémoires de la Société éduenne*, 1, 1872, p. 531-532.

J.-G. Bulliot, lors d'une communication sur son ouvrage intitulé *La cité gauloise*, présente un plan du Beuvray réalisé en 1627 sur ordre de M. de la Magdeleine de Ragny, prieur de Saint-Symphorien. Ce plan appartient alors au vicomte d'Aboville ; il se trouve actuellement dans les archives de la Société éduenne.

MSE 1872e : Procès-verbaux des séances : Séance du 3 septembre 1866. *Mémoires de la Société éduenne*, 1, 1872, p. 544.

Le vicomte d'Aboville cite quelques détails sur les fouilles récentes au Beuvray, qui ont permis la découverte d'un cimetière. Enfin, il offre à la Société éduenne une urne trouvée au Beuvray.

MSE 1872f : Procès-verbaux des séances : Séance du 17 décembre 1866. *Mémoires de la Société éduenne*, 1, 1872, p. 545.

Mention du don par M. Ségoillot d'une monnaie gauloise des Eduens, trouvée dans le déblais des fouilles du vicomte d'Aboville au Parc aux Chevaux.

MSE 1872g : Procès-verbaux des séances : Séance du 3 septembre 1867. *Mémoires de la Société éduenne*, 1, 1872, p. 560.

Communication au sujet des fouilles entreprises par J.-G. Bulliot sur le Mont-Beuvray, aux frais de l'empereur.

MSE 1873a : Procès-verbaux des séances : Séance du 24 mai 1868. *Mémoires de la Société éduenne*, 2, 1873, p. 462-463.

J.-G. Bulliot lit un rapport rapide sur les fouilles en cours et indique la direction qu'il souhaite leur donner.

MSE 1873b : Procès-verbaux des séances : Séance du 4 septembre 1868. *Mémoires de la Société éduenne*, 2, 1873, p. 465-466.

J.-G. Bulliot fait à l'assemblée un rapport oral sur les fouilles effectuées au cours de l'été 1868 à la Côte Chaudron.

MSE 1873c : Procès-verbaux des séances : Séance du 11 février 1869. *Mémoires de la Société éduenne*, 2, 1873, p. 467.

Les membres de la Société éduenne assistent, lors de cette séance, à une présentation de dessins, plans et photos des travaux sur le Mont-Beuvray, et du mobilier découvert au cours des fouilles de 1868.

MSE 1873d : Procès-verbaux des séances : Séance du 11 février 1869. *Mémoires de la Société éduenne*, 2, 1873, p. 473.

J.-G. Bulliot présente quelques pièces découvertes lors de la dernière campagne de fouilles en 1868.

MSE 1873e : Procès-verbaux des séances : Séance du 6 septembre 1869. *Mémoires de la Société éduenne*, 2, 1873, p. 481.

Rapport de J.-G. Bulliot sur les fouilles effectuées au cours de l'année 1868 sur le Mont-Beuvray.

MSE 1873f : Procès-verbaux des séances : Séance du 24 janvier 1870. *Mémoires de la Société éduenne*, 2, 1873, p. 485-490.

Lecture d'une lettre de O. Aurès au sujet des mesures gauloises et de leur usage dans les retranchements de Bibracte. (Voir Aurès 1870 ; Aurès 1871.)

MSE 1883a : Procès-verbaux des séances : Séance du 2 septembre 1882. *Mémoires de la Société éduenne*, 12, 1883, p. 445.

Don à la Société éduenne, par H. Courtois, de deux photographies représentant un cellier gaulois découvert au Mont-Beuvray.

MSE 1883b : Procès-verbaux des séances : Séance du 20 décembre 1883. *Mémoires de la Société éduenne*, 12, 1883, p. 506.

Mention du don, de Bulliot à la Société éduenne, d'un plan gravé du Mont-Beuvray réduit à l'échelle de 1/5000 par le commandant de La Noë, plan réalisé d'après le grand plan du capitaine d'Aboville.

MSE 1888 : Procès-verbaux des séances : Séance du 31 mars 1887. *Mémoires de la Société éduenne*, 16, 1888, p. 372-373.

Présentation de vases restaurés provenant du Mont-Beuvray et appartenant à la Société éduenne.

MSE 1892 : Procès-verbaux des séances : Séance du 3 mars 1892. *Mémoires de la Société éduenne*, 20, 1892, p. 378-379.

Description de la cloche du Couvent des Cordeliers du Mont-Beuvray, donnée à la Société éduenne.

MSE 1894 : Procès-verbaux des séances : Séance du 20 décembre 1894. *Mémoires de la Société éduenne*, 22, 1894, p. 463-464.

Une allocation pour les fouilles du Mont-Beuvray vient d'être accordée par l'Etat à la Société éduenne.

MSE 1895 : Procès-verbaux des séances : Séance publique du 4 septembre 1895. *Mémoires de la Société éduenne*, 22, 1895, p. 528.

Une quarantaine de deniers romains ont été découverts dans les fouilles de 1895 ; J.-G. Bulliot en donne la liste.

MSE 1896a : Procès-verbaux des séances : Séance du 12 mars 1896. *Mémoires de la Société éduenne*, 24, 1896, p. 429-430.

Une tuyère de fourneau à minerai romain découverte dans l'arrondissement d'Auxerre permet à J.-G. Bulliot de donner quelques explications sur ces pièces dont une provient du Mont-Beuvray.

MSE 1896b : Procès-verbaux des séances : Séance du 12 mars 1896. *Mémoires de la Société éduenne*, 24, 1896, p. 432.

M. Bidault, architecte, fait don à la Société éduenne de deux plans des dernières fouilles du Mont-Beuvray.

MSE 1897a : Procès-verbaux des séances : Séance du 10 juin 1897. *Mémoires de la Société éduenne*, 25, 1897, p. 386.

Une intervention est faite sur l'existence du Couvent des Cordeliers sur le Mont-Beuvray au XVII^e s.

MSE 1897b : Procès-verbaux des séances : Séance du 2 décembre 1897. *Mémoires de la Société éduenne*, 25, 1897, p. 408.

M. Marlot donne à la Société éduenne une agrafe de ceinture en fer, avec ressort, trouvée dans le talus du chemin du Beuvray.

MSE 1899a : Procès-verbaux des séances : Séance du 16 février 1899. *Mémoires de la Société éduenne*, 27, 1899, p. 395-396 et p. 398.

M. Marlot donne à la Société éduenne deux pièces découvertes sur des terrains fouillés après une pluie. Il s'agit d'une intaille de calcédoine représentant un corbeau et d'une monnaie d'argent de l'époque gauloise.

MSE 1899b : Procès-verbaux des séances : Séance du 28 avril 1899. *Mémoires de la Société éduenne*, 27, 1899, p. 410.

M. de Martenne donne à la Société éduenne cinq photographies, faites par lui, des fouilles du Mont-Beuvray : trois d'un grand aqueduc et deux des vestiges de maisons gauloises.

MSE 1899c : Procès-verbaux des séances : Séance du 14 décembre 1899. *Mémoires de la Société éduenne*, 27, 1899, p. 441.

M. Courtois, notaire à Saint-Léger-sous-Beuvray, donne à la Société éduenne six photographies prises par lui et représentant diverses parties des fouilles du Beuvray.

MSE 1900 : Procès-verbaux des séances : Séance du 3 septembre 1900. *Mémoires de la Société éduenne*, 28, 1900, p. 407.

Don par J. Déchelette à la Société éduenne de notes manuscrites sur les monnaies et objets découverts lors des fouilles de 1899 au Mont-Beuvray, dans la Pâturage du Couvent.

MSE 1902 : Procès-verbaux des séances : Séance du 11 décembre 1902. *Mémoires de la Société éduenne*, 30, p. 496 et 498.

Le docteur Loydreau a donné deux photographies prises au Mont-Beuvray le 22 juin 1886 et sur lesquelles on peut voir J.-G. Bulliot et A. de Charmasse. Ces photographies ont été prises près de la maison des fouilles et près de la Croix.

MSE 1903a : Procès-verbaux des séances : Séance du 23 avril 1903. *Mémoires de la Société éduenne*, 31, 1903, p. 417.

M. Courtois fait à la Société éduenne un nouveau don de cartes postales et de plusieurs vues du Mont-Beuvray et des environs.

MSE 1923a : Procès-verbaux des séances : Séance du 3 septembre 1922. *Mémoires de la Société éduenne*, 44, 1923, p. 460.

Le lieutenant de Chevanne donne à la Société éduenne un fragment de col d'amphore trouvé en 1921 au Mont-Beuvray et portant une estampille encore inconnue tant au Beuvray qu'à Autun. Il s'agit du n° 88 du catalogue de F. Laubenheimer (1991).

Niaux 1983 : NIAUX (R.). — Les Liaisons entre Autun, Bibracte et Saint-Honoré à l'époque gallo-romaine. *Mémoires de la Société éduenne*, 54, 3, 1983, p. 161-167, 2 cartes.

[Carte p. 165 : voies anciennes et actuelles menant à Bibracte.]

R. Niaux tente de faire l'historique et la liste des voies menant à Bibracte pendant l'époque gallo-romaine. Il établit différents itinéraires dont certains étaient utilisés bien avant la conquête romaine.

▲ **Oelmann 1920** : OELMANN (F.). — Haustypen in Bibracte. *Germania*, 4^e année, 3-6, 1920, p. 49-60, 3 fig.

[Fig. 1 p. 50] : « Haustypen in Bibracte. »

[Fig. 2 p. 52] : « Villa der Pisonen in Herculaneum. »

« [Fig. 3 p. 56] : « a. Tomba della sedia. b. Haus in Vetulonia. c. Haus in Villa Massimo. d. Haus der Livia. »

Dans cet article, l'auteur analyse les plans d'une partie des maisons fouillées par J.-G. Bulliot et J. Déchelette dans le Parc aux Chevaux, et il démontre qu'elles sont construites sur le modèle des maisons de Pompéi et d'Herculanum.

Orliac 1986 : ORLIAC (F.). — La Forêt du Mont-Beuvray : Site archéologique et touristique. 54 p. (mémoire de B.T.S. « productions forestières », Ecole forestière de Meymac, 1986).

Cette étude porte sur la forêt possédée par le Parc naturel régional du Morvan sur le Mont-Beuvray. Après une présentation du site, les peuplements forestiers sont décrits qualitativement et quantitativement. Avec les résultats obtenus, l'auteur propose ensuite une gestion de ces peuplements et des aménagements touristiques.

Paunier 1989 : PAUNIER (D.). — Parc aux Chevaux : Maison I - Sondages stratigraphiques. In : GUILLAUMET (J.-P.) dir. — Rapport scientifique : Activités 1989 : Prévisions 1990. Glux-en-Glenne, Base archéologique du Mont-Beuvray, 1989. 21 p., 7 fig., 8 pl.

« Fig. 1 [p. 1] : plan de J.-G. Bulliot. Les tranchées de fouilles sont représentées dans la partie nord-ouest de la maison. »

« Fig. 2 [p. 4] : plan de situation des sondages et des coupes figurés dans le présent rapport. »

« Fig. 3 [p. 6] : coupe à l'extérieur de PC1, au sud du sondage 1 (situation, voir fig. 2). »

« Fig. 4 [p. 8] : coupe à l'est du sondage 2 (situation, voir fig. 2). »

« Fig. 5 [p. 10] : coupe au sud du sondage 4 (situation, voir fig. 2). »

« Fig. 6 [p. 12] : plan schématique des états successifs dans les sondages 2, 3 et 4 (situation, voir fig. 2). Seules les structures observées en plan, à l'exclusion des sols, sont représentées ici. L'état 2 (construction en terre dont seule la démolition a été repérée en coupe), n'apparaît donc pas. F : fosse ; f : foyers ; M : mur ou solin maçonné ; S : sablières basses ; tp : trous de poteaux d'époque indéterminée. On remarque la pérennité des orientations depuis l'état 3. »

[Fig. p. 19 : tableau des monnaies.]

« Pl. I à VIII » : [Céramique importée ; céramique indigène ; mobilier non céramique ; monnaies.]

Résultats des sondages stratigraphiques dans la maison I (PC1) du Parc aux Chevaux en octobre 1988. L'auteur fait également un inventaire détaillé et abondamment illustré du matériel archéologique découvert lors de ces sondages (amphores, céramiques diverses, fibules et monnaies).

Paunier 1990 : PAUNIER (D.). — L'Urbanisme : Organisation intérieure de l'oppidum : Le Parc aux Chevaux - Maison 1 (PC1). In : GUILLAUMET (J.-P.) dir. — Rapport scientifique de la campagne de recherche 1990 : Bibracte sur le mont Beuvray. Glux-en-Glenne, Base archéologique du Mont-Beuvray, 1990, p. 98-128, 11 fig., 7 pl.

« Fig. 1 [p. 102] : plan de la grande maison romaine PC1 d'après J.-G. Bulliot. En grisé, les zones de fouilles 1988 et 1989. Les appellations de locaux sont celles de J.-G. Bulliot. Contrairement à ce dernier, mais selon l'usage actuel, le plan est présenté le nord en haut. »

« Fig. 2 [p. 103] : plan général des limites des sondages, des locaux et des coupes stratigraphiques présentées dans ce rapport. Les locaux de l'état 4 sont numérotés de L1 à L6. Les numéros des coupes renvoient aux minutes de fouilles. »

« Fig. 3 [p. 105] : plan général des différents états. Seuls les principaux murs et structures sont numérotés. St 48 : le fossé de l'état 1 ; en gris foncé : les structures de l'état 3 ; en gris clair : les murs, le four (st 32) et l'*opus spicatum* (st 36) de l'état 4 ; en blanc : les états 5a et 5b. »

« Fig. 4 [p. 104] : fossé de l'état 1. Vue est. Les murs M9 et M10 de l'état 5, le radier du sol de l'état 4 (st 39) ainsi que le remplissage du fossé (c. 100) sont bien visibles. »

« Fig. 5 [p. 106] : coupe stratigraphique nord-sud (D 64), vue est, local BS. »

« Fig. 6 [p. 107] : coupe stratigraphique est-ouest (D 65), vue nord, local BX. »

« Fig. 7 [p. 108] : sol en *opus spicatum* (st 36) dans le local 4 de l'état 4. Vue ouest. Les fondations des murs 33 et 34 sont bien visibles. »

« Fig. 8 [p. 109] : area du four (st 32) du local 1 de l'état 4. Vue nord. On distingue la trace des murets, l'entrée au nord et l'empreinte du pilier central. »

« Fig. 9 [p. 109] : coupe stratigraphique est-ouest (D 56), vue nord, local BY. »

« Fig. 10 [p. 110] : coupe stratigraphique est-ouest (D 70), vue sud, local BP. »

« Fig. 11 [p. 111] : vue générale est de l'area et des pilettes de l'hypocauste du local BY à l'état 5b ; la surélévation du passage entre les locaux BX et BY, imposée par la création de l'hypocauste, au moyen de dalles de terre cuite, est bien visible. »

« Pl. 1 [p. 120] : état 1 (remplissage du fossé). Etat 3 (démolition). »

« Pl. 2 [p. 121] : état 4 (construction). »

« Pl. 3 [p. 122] : état 4 (occupation). Etat 4 (démolition). »

« Pl. 4 et 5 » [p. 123-124 : état 4 (démolition)]. »

« Pl. 6 [p. 125] : état 5a (construction). Etat 5a (démolition). Etat 5b (construction). »

« Pl. 7 [p. 126] : état 5b (démolition). »

Dans ce rapport est précisée la stratigraphie de ce secteur du site. Les différents états découverts sont mis en évidence et insérés dans le développement et l'organisation urbaine du quartier. A la fin du rapport, le matériel archéologique découvert dans la maison 1 du Parc aux Chevaux (PC 1) est décrit (amphores, céramiques diverses, une fibule).

Périchon 1966 : PÉRICHON (R.). — Notes complémentaires concernant l'albun des fouilles du Mont-Beuvray. In : *Celticum XV*, Colloque international d'études gauloises, celtiques et protoceltiques, V, Samarobriava Ambianorum, 28-30 août 1965. Rennes, OGAM-Tradition celtique, 1966, p. 208-224, 9 pl.

« Pl. 90 [p. 209] : Fig. 1. Graffites. Les n° 1, 2, 3, 4 et 8 proviennent du Beuvray. Le n° 5 est un graffite sur métal et provient de la Roque d'Antheron (B.-du-R.). Les autres n° ont été relevés au M.A.N. en même temps que ceux du Beuvray. Cf. Albun, pl. LIII, fig. 13. Pl. XLI, fig. 13 et 16. Pl. XLII, fig. 2, 5, 6 et 7. »

« Pl. 90a [p. 210] : Fig. 2. N° 2. La planche III de l'Albun représente le vase A. B) celui que Bulliot dessina sur son carnet de fouilles. N° 3. A) vase de la planche IV de l'Albun. B) autre figuration de ce vase sur la pl. V, avec des variantes. N° 4. Reconstitution aberrante de vase peint (pl. V de l'Albun, reproduction partielle). »

« Pl. 91 [p. 211] : Fig. 3. Planche VI de l'Albun. 1-2. Vases peints dont la reconstitution est fautive. 3-4. Céramique commune. La zone blanche du n° 4 est authentique. »

« Pl. 92 [p. 215] : Fig. 4. Planche X de l'Albun. Le col du vase 1 est authentique. »

« Pl. 93 [p. 217] : Fig. 5. Planche XII de l'Albun. 1) forme douteuse. 2) seule la partie blanche est authentique. 3) compléter la forme du col selon la coupe figurant au-dessus. »

«Pl. 94 [p. 219]: Fig. 6. N° 8, planche XV de l'Album. Seule la zone laissée en blanc est authentique. N° 9. Vase en plâtre, pl. XXI de l'Album, la zone en blanc est authentique. N° 11. Anse de récipient, pl. XLIX de l'Album.»
 «Pl. 95 [p. 220]: Fig. 7. Planche XXIV de l'Album. Les zones en blanc sont authentiques (n° 1, 4, 12-13). Nous ne possédons aucun renseignement sur l'authenticité des autres vases.»
 «Pl. 96 [p. 221]: Fig. 8. Dessins Déchelette. 12) Fragment de vase caréné. 13) Coupe à rebord rentrant en terre grise lustrée. 14) Coupe ou couvercle en terre commune rougeâtre. 15) Coupe à parois minces en terre rougeâtre micacée. 16) Coupe à rebord rentrant et à pied évidé. Céramique grise. 18) Vase à pied. 19) Céramique en terre grise commune.»
 «Pl. 97 [p. 223]: Fig. 9. Dessins Déchelette. 17) Assiette en céramique grise à rebord mouluré. 20) Partie supérieure d'une cruche à deux anses, découverte au Champlain en 1867. 21) Céramique à décor estampé et peint. 22) Céramique à décor estampé. 23) Spatule.»

R. Périchon publie les rectifications effectuées par J. Déchelette sur un album de F. et N. Thiollier déposé à la bibliothèque Déchelette à Roanne. Cependant, pour la planche 1, l'auteur ne conserve, comme provenant du Mont-Beuvray, que cinq pièces alors que d'après les collections du musée Rolin, beaucoup plus d'objets y ont été trouvés.
 (Voir Bulliot *et al.* 1899.)

Périchon *et al.* 1963: voir Cabotse *et al.* 1963.

Périchon *et al.* 1985: voir Duval *et al.* 1985.

Pernot 1989: PERNOT (M.). — Le Métal. In: GUILLAUMET (J.-P.) dir. — Rapport scientifique: Activités 1989: Prévisions 1990. Glux-en-Glenne, Base archéologique du Mont-Beuvray, 1989. 2 p., 1 tabl.

Les activités 1989 et les projets pour 1990 sont résumés dans un tableau, à la fin du compte rendu. Le rapport est consacré à l'émail rouge du Beuvray et à la fabrication expérimentale d'une fibule.

Pernot 1990: PERNOT (M.). — L'Artisanat: «Le Travail du Bronzier»: Etude et expérimentation. In: GUILLAUMET (J.-P.) dir. — Rapport scientifique de la campagne de recherche 1990: Bibracte sur le mont Beuvray. Glux-en-Glenne, Base archéologique du Mont-Beuvray, 1990, p. 44-51.

Les chercheurs tentent de reconstituer le travail des bronziers du Mont-Beuvray à partir d'expérimentations. Celles-ci permettent des estimations de temps de travail des différentes opérations et aussi des moyens et des surfaces nécessaires aux préparations (fermentation, séchage, broyage, tamisage). L'ensemble des résultats ainsi obtenus est cohérent avec les observations et les interprétations faites à partir des fouilles. Dans cet article sont également analysés le matériel archéologique mis au jour lors de la fouille et le verre opaque rouge ou émail du Mont-Beuvray.

Pernot *et al.* 1989: voir Dubos *et al.* 1989.

Pernot *et al.* 1990a: voir Brun *et al.* 1990.

Pernot *et al.* 1990b: voir Bucsek *et al.* 1990.

Peyre 1984: PEYRE (C.) dir. — Fouilles du Mont-Beuvray: 1984. Glux-en-Glenne, Base archéologique du Mont-Beuvray, 1984. 13-16 p., 31 fig., 6 plans.

Ce rapport est composé de deux comptes rendus sur les fouilles effectuées en 1984 à la Chapelle Saint-Martin et au rempart de la Porte du Rebout.
 (Voir Bigot *et al.* 1984; Brunaux *et al.* 1984.)

Peyre 1985a: PEYRE (C.) dir. — Fouilles du mont Beuvray: Campagne 1985. Glux-en-Glenne, Base archéologique du Mont-Beuvray, 1985. Pagination multiple, ill.

Rapport sur les fouilles entreprises en 1985 sur le Mont-Beuvray, à la Chapelle, au rempart et dans le secteur «extramuros» de la Porte du Rebout.
 (Voir Beck *et al.* 1985; Buchsenschutz 1985; Buchsenschutz *et al.* 1985; Ducomet *et al.* 1985; Duval *et al.* 1985.)

Peyre 1985b: PEYRE (C.). — Fouilles et prospections sur le mont Beuvray en 1985: Bilan et perspectives. In: PEYRE (C.) dir. — Fouilles du mont Beuvray: Campagne 1985. 5 p.

Bilan des fouilles de 1985 dans différents endroits de l'oppidum et perspectives d'avenir de la recherche.

Peyre *et al.* 1987: voir Beck *et al.* 1987.

Picon *et al.* 1967: voir Chapotat *et al.* 1967.

Pierrequin de Gembloux s.d.: PIERREQUIN DE GEMBOUX. — Lettre à M. Laureau de Thory sur le Mont-Beuvaich. Nevers, Duclos, s.d. 23 p.

Dans ces quelques pages, l'auteur disserte sur Bibracte, lieu sacré, et la compare aux monuments druidiques. Il mentionne également les découvertes effectuées par un laboureur de M. Rivière au XVIII^e s. et parle des superstitions relatives aux sources et au Forum.

Pigeau *et al.* 1986: voir Brunet *et al.* 1986.

Pistollet de Saint-Ferjeux 1867: PISTOLLET DE SAINT-FERJEUX. — Notice sur les monnaies des Lingons et sur quelques monnaies des Leukes, des Séquanais et des Eduens. *Annuaire de la Société française de numismatique et d'archéologie*, II, 1867, p. 58-59.

Courte note sur deux médailles d'argent trouvées par J.-G. Bulliot au Mont-Beuvray.

Plassiard 1990: PLASSIARD (C.). — Evolution quaternaire des versants volcaniques et granitiques du Haut-Morvan: Etude géomorphologique sur le site de l'oppidum de Bibracte, Mont Beuvray. 126 p., 41 pl., 3 fig., 2 tabl. (Mémoire de maîtrise de géographie, université de Paris 7, 1990.)

- «Pl. I. 1 [avant la p. 1]: localisation de la région étudiée. (Document Base Beuvray.)»
- «Pl. I. 2 [p. 9]: éléments de l'évolution géologique du Morvan (C.O. Valette, 1983).»
- «Pl. II. 1 [entre p. 20 et 21]: éléments de chronologie du Quaternaire (A. Clair, 1976).»
- «Fig. II. 2 [p. 23]: processus de formation du complexe d'altération (Ph. Ducloux, 1981).»
- «Fig. II. 3 [p. 23]: les trois modes de formation des argiles (D. Soltner, 1981).»
- «Fig. II. 4 [p. 26]: éléments de profil-type d'altération du granite en région tempérée (A. Godard, 1977).»
- «Pl. II. 5 [p. 27]: profil d'arènes dans le massif granitique de Luzy.»
- «Pl. II. 6 [p. 28]: progression de l'altération ménagée sur rhyolites (Mont Beuvray, Pâture du Couvent, carré 568 HM).»
- «Pl. II. 7 [p. 29]: analyse granulométrique de la fraction fine.»
- «Pl. II. 11 [p. 33]: évolution pédologique du complexe d'altération (F. Seddoh, 1973).»
- «Tabl. II. 12 [entre p. 33 et 34]: granulométrie et position topographique (granulométrie de l'horizon A1).»
- «Pl. II. 13 [p. 35-38]: exemples de profils de sols développés sur altérites.»
- «Pl. II. 14 [p. 40]: données climatiques (Météorologie nationale).»
- «Pl. II. 15 [p. 41]: exemple de toposéquence sur versant granitique.»
- «Tabl. II. 16 [p. 44]: échelle de résistance des roches du socle du Morvan (A. Godard, 1972).»
- «Pl. II. 17 [p. 50]: disposition préférentielle des lentilles de glace de ségrégation (A. Pissart, 1987).»
- «Pl. II. 18 [p. 51]: déplacements des cailloux lors de la formation de lentilles de glace (A. Pissart, 1987).»
- «Pl. II. 19 [p. 55]: les trois processus de la gélifraction (schéma de A. Pissart, 1987).»
- «Pl. II. 20 [p. 58-59]: exemple d'un sol trié périglaciaire (la Pâture du Couvent, 564 HK).»
- «Pl. II [p. 61]: comparaison entre granulométrie des arènes *in situ* et arènes gélimobilisées.»
- «Pl. II. 22 [p. 62]: structures liées aux alternances gel/dégel quaternaires dans les niveaux superficiels des arènes granitiques.»
- «Pl. II. 23 [p. 63]: structures associées à la formation de la glace de ségrégation (B. Valadas, 1983).»
- «Pl. II. 24 [p. 63]: structure lamellaire et modalité de l'engel (B. Valadas, 1983).»
- «Pl. II. 25 [p. 67]: diversité des formations gélifluées.»
- «Pl. II. 27 [p. 68]: poches d'altération dans la formation gélifluée (Le Puisart, 585 mètres).»
- «Pl. II. 28 [p. 70]: racine d'éboulis en aval d'un affleurement d'une porphyre (La Grande Vente, 757 mètres).»
- «Pl. II. 29 [p. 71]: démantèlement d'un filon de microgranite et éboulisation (versant Nord-Ouest du Mont Glandure).»

«Pl. II. 30 [p. 73]: agencement des éboulis au pied de la corniche des Roches de Glenne.»
 «Pl. II. 31 [p. 74]: monolithes de quartz en aval de la corniche (versant Est des Roches de Glenne, 530 mètres).»
 «Pl. III. 1 [p. 87]: dispositif structural de la colline du Point du Jour.»
 «Pl. III. 2 [p. 88]: profil des formations de versants (le Point du Jour, versant Ouest, 485 mètres).»
 «Pl. III. 4 [p. 89]: agencement des formations sur versant granitique.»
 «Pl. III. 5 [p. 92]: deux générations de heads. Coupe perpendiculaire à la pente, le Pré du Massé, 740 mètres.»
 «Pl. III. 6 [p. 93]: mise en valeur des géoturbations (détail de la Planche III. 5).»
 «Pl. III. 7 [p. 94]: superposition de deux générations de head (le Pré du Massé, coupe dans le sens de la pente).»
 «Pl. III. 8 [p. 98]: enracinement des éboulis sur un affleurement massif de rhyolites (Mont Beuvray, la Terrasse, 800 mètres).»
 «Pl. III. 9 [p. 99]: orientation des blocs dans l'éboulis.»
 «Pl. III. 10 [p. 103]: coulées graveleuses dans les formations géolfluées (vieilles maisons, 500 mètres).»
 «Pl. III. 11 [p. 104]: coulées graveleuses en aval d'éboulis (Mont Beuvray, Porte du Rebout, Atelier Bronzier 1988).»
 «Pl. III. 12 [p. 105]: détail du litage des groizes (Mont Beuvray, Porte du Rebout, Rempart 1988).»
 «Pl. III. 13 [p. 106]: alternance de lits gras et maigres dans les grèzes calcaires (A. Jorneaux, 1976).»
 «Pl. III. 14 [p. 107]: intense gélifraction des roches volcaniques et démantèlement complet d'un affleurement (Mont Beuvray, la Terrasse, 810 mètres).»
 «Pl. III. 15 [p. 114]: agencement des éboulis aux limites de la carrière de la terrasse.»
 «Pl. III. 16 [p. 115]: agencement des tabliers d'éboulis sur le site du Porrey.»
 «Pl. III. 17 [p. 116]: agencement des formations d'éboulis sur le site du Rempart.»
 «Pl. III. 18 [p. 117]: position topographique du Rempart.»

L'auteur étudie le cadre structural, les formations superficielles quaternaires et les formations de versant périglaciaires du Mont-Beuvray.

Rabeisen et al. 1983: voir Beck et al. 1983.

Ralston 1986: RALSTON (I.B.M.). — Project 12: Mont Beuvray oppidum, Saône-et-Loire, France. *Annual report of department of archaeology of university of Edinburgh*, 32, 1986, p. 27-28.

Après une brève présentation de l'oppidum, I.B.M. Ralston décrit les fouilles de l'équipe d'Edimbourg entreprises sur les fortifications de Bibracte et le matériel découvert en cette occasion.

Ralston 1987: RALSTON (I.B.M.). — Project reports: Mont Beuvray oppidum, Saône-et-Loire et Nièvre, France. *Annual report of department of archaeology of university of Edinburgh*, 33, 1987, p. 23-25.

I.B.M. Ralston rend compte des fouilles de l'été 1987 effectuées par son équipe sur les fortifications de la Porte du Rebout.

Ralston 1988: RALSTON (I.B.M.). — Field research: Brief reports: Mont Beuvray oppidum, Saône-et-Loire et Nièvre, France. *Annual report of department of archaeology of university of Edinburgh*, 34, 1988, p. 30-31.

I.B.M. Ralston décrit les fouilles de l'équipe écossaise dans le secteur de la Porte du Rebout.

Ralston 1989: RALSTON (I.B.M.). — Field research: Brief reports: Mont Beuvray, Saône-et-Loire et Nièvre, France. *Annual report of department of archaeology of university of Edinburgh*, 35, 1989, p. 29-30.

I.B.M. Ralston fait à nouveau le compte rendu des fouilles de son équipe durant l'été 1989.

Ralston et al. 1989a: voir Almagro et al. 1989c.

Ralston et al. 1989b: voir Buchsenschutz et al. 1989a.

Ralston et al. 1990: voir Buchsenschutz et al. 1990.

Reinach 1902: REINACH (S.). — Le Hradisch de Stradonic en Bohême et les fouilles de Bibracte: Etude d'archéologie comparée. *L'Anthropologie*, XIII, 3, 1902, p. 519-520.

Reinach commente quelques extraits de la brochure de J. Déchelette, parue sous le même titre, dans le Congrès archéologique de France tenu à Mâcon en 1899. (Voir Déchelette 1900a; Déchelette 1901; Déchelette 1904b.)

Richard 1989: RICHARD (H.). — Fontaine Saint-Pierre. In: GUILLAUMET (J.-P.) dir. — Rapport scientifique: Activités 1989: Prévisions 1990. Glux-en-Glenne, Base archéologique du Mont-Beuvray, 1989. 2 p., 1 fig.

[Fig.]: «Plan général des structures découvertes en 1988-1989 à la Fontaine Saint-Pierre.»

Courte note sur les fouilles de 1988-1989 à la Fontaine Saint-Pierre.

Richard 1990a: RICHARD (H.). — L'Urbanisme: Organisation intérieure de l'oppidum: La Fontaine Saint-Pierre. In: GUILLAUMET (J.-P.) dir. — Rapport scientifique de la campagne de recherche 1990: Bibracte sur le mont Beuvray. Glux-en-Glenne, Base archéologique du Mont-Beuvray, 1990, p. 130-150, 1 fig.

[Fig. p. 35]: plan de la construction.]

Dans ce compte rendu, la Fontaine Saint-Pierre est étudiée et décrite. En annexe figure une étude dendrochronologique effectuée par G. Lambert et C. Lavier sur sept pièces de chêne découvertes sur le site (p. 146-150).

Richard 1990b: RICHARD (H.). — Environnement naturel et humain: Les Prélèvements. In: GUILLAUMET (J.-P.) dir. — Rapport scientifique de la campagne de recherche 1990: Bibracte sur le mont Beuvray. Glux-en-Glenne, Base archéologique du Mont-Beuvray, 1990, p. 184-189, 2 fig.

[Fig. p. 184]: «Pollen de plantain lancéolé. L'observation, dans les sondages, de ce pollen produit par une plante poussant dans les prairies et les endroits piétinés révèle une présence humaine proche.»

[Fig. p. 188]: «Prélèvements. Situation au 10 août 90 sur 468 prélèvements recensés.»

Dans un tableau (p. 189) sont classés tous les prélèvements effectués sur les fouilles depuis l'ouverture des chantiers jusqu'en 1989 (1990 pour l'Extérieur, le Couvent des Cordeliers et la Fontaine Saint-Pierre).

Richard et al. 1989: voir Almagro et al. 1989c.

Rigollot 1874: RIGOLLOT (J.). — Notice sur la céramique gauloise et sur sa provenance. *Mémoires de la Société éduenne*, 3, 1874, p. 203-218.

Tout au long de cet article, J. Rigollot fait référence au matériel céramique du Mont-Beuvray (poteries diverses, moules à fromages, chenets...).

Rolley 1978: ROLLEY (C.). — Le Plan du Temple de Bibracte. *Revue archéologique de l'Est et du Centre-Est*, 111-112, XXIX, 1-2, 1978, p. 204-207, 4 fig.

«Fig. 1 [p. 204]: le temple de Bibracte, états successifs (calque du plan de Bulliot).»

«Fig. 2 [p. 205]: le temple de Bibracte, essai de restitution. Au centre, la *cella*; au nord, à l'ouest et au sud, galeries terminées à l'est par des locaux étroits (soubassements d'escaliers de quelques marches?); à l'est, porche étroit (plutôt que soubassement d'escalier).»

«Fig. 3 [p. 206]: le secteur du temple de Bibracte (calque du plan de Bulliot).»

«Fig. 4 [p. 207]: le sanctuaire de Bibracte et les constructions voisines: essai d'interprétation.»

C. Rolley propose une nouvelle interprétation du temple gallo-romain situé sur la Chaume.

Rolley 1987: ROLLEY (C.). — 51- Faux ex-voto à la déesse Bibracte. In: Vrai ou faux? Copier, imiter, falsifier. Catalogue de l'exposition du Cabinet des médailles et antiques. Paris, Bibliothèque nationale, 6 mai-29 octobre 1987, p. 131-132, 1 fig.

«Pl. XIII. Représentation de la plaque inscrite "ex-voto" dédiée à la déesse Bibracte.»

La plaque de bronze, qui porte le nom de Dea Bibracte, est considérée comme un faux moderne.

RSSD 1868 : Rapport sur le concours des Sociétés savantes pour 1867. *Revue des Sociétés savantes des départements*, 4^e série, VII, 1^{er} semestre, 1868, p. 337-345.

J.-G. Bulliot reçoit la médaille d'or, ex-aequo avec MM. Midoux et Matton, pour son rapport intitulé « Etudes sur le Mont-Beuvray, fouilles de 1867 », accompagné de deux albums de dessins et d'un atlas de plans. Dans cette notice, on trouve une analyse rapide de ce rapport et quelques remarques à son sujet.

RSSD 1869 : Rapport sur le concours des Sociétés savantes pour 1868. *Revue des Sociétés savantes des départements*, 4^e série, IX, 1^{er} semestre, 1869, p. 284-287.

Analyse du mémoire de J.-G. Bulliot présenté au concours, intitulé « Compte rendu des fouilles exécutées en 1868 au Mont-Beuvray » et accompagné d'un album de 96 planches.

RSSD 1876 : Séance du 14 février 1876. *Revue des Sociétés savantes des départements*, 6^e série, III, janv.-fév., 1876, p. 36

La section d'archéologie du comité note qu'elle a reçu un mémoire de J.-G. Bulliot sur le Forum de Bibracte fouillé en 1875.

RSSD 1877a : Séance du 8 mai 1876. *Revue des Sociétés savantes des départements*, 6^e série, IV, juil.-sept., 1876, 1877, p. 18.

Le comité accuse réception d'une partie du rapport sur l'exploration de la Côte Chaudron, rapport envoyé par J.-G. Bulliot.

RSSD 1877b : Séance du 5 mars 1877. *Revue des Sociétés savantes des départements*, 6^e série, V, janv.-mars, 1877, p. 10.

La section d'histoire et de philologie du comité note qu'elle a reçu de J.-G. Bulliot un manuscrit intitulé « Mémoire historique sur la foire de Bibracte ».

RSSD 1878a : Séance du 7 janvier 1878. *Revue des Sociétés savantes des départements*, 6^e série, VII, janv.-fév., 1878, p. 3.

A. de Barthélémy rend compte d'un manuscrit de J.-G. Bulliot intitulé « La foire de Bibracte ».

RSSD 1878b : Séance du 11 février 1878. *Revue des Sociétés savantes des départements*, 6^e série, VII, janv.-fév., 1878, p. 11.

Le comité signale qu'il a reçu de J.-G. Bulliot un mémoire avec plans sur les dernières fouilles du Beuvray.

RSSD 1879 : Séance du 9 décembre 1878. *Revue des Sociétés savantes des départements*, 6^e série, VIII, sept.-déc. 1878, 1879, p. 194.

On signale l'envoi par J.-G. Bulliot d'un mémoire manuscrit sur les fouilles du Mont-Beuvray et plus précisément du Champlain.

RSSD 1880a : Séance du 12 janvier 1880. *Revue des Sociétés savantes des départements*, 7^e série, III, 1^{er} livraison, 1880, p. 22.

Le comité accuse réception d'un nouveau mémoire envoyé par J.-G. Bulliot sur les fouilles du Mont-Beuvray.

RSSD 1880b : Séance du 9 février 1880. *Revue des Sociétés savantes des départements*, 7^e série, III, 1^{er} livraison, 1880, p. 27.

Lors de cette séance, A. Bertrand lit un rapport de J.-G. Bulliot intitulé « Fouilles de Bibracte (Mont-Beuvray), grande maison du Parc aux Chevaux ».

Saint-Aubin et al. 1987 : voir Beck et al. 1987.

Soultrait 1875 : SOULTRAIT (Cte de). — Répertoire archéologique du département de la Nièvre. Paris, Imprimerie nationale, 1875. 222 p.

Dans l'article « Glux », courte description du site du Mont-Beuvray ; le comte de Soultrait signale d'autre part que les cloches de l'église de Poil proviennent du Couvent des Cordeliers du Beuvray (article « Poil »). Les cloches actuellement dans ce clocher ont d'autres provenances.

Szabo 1990 : SZABO (M.). — L'Urbanisme : Organisation intérieure de l'oppidum : Pâturage du Couvent : La voie principale et ses façades dans le secteur sud. In : GUILLAUMET (J.-P.) dir. — Rapport scientifique de la campagne de recherche 1990 : Bibracte sur le mont Beuvray. Glux-en-Glenne, Base archéologique du Mont-Beuvray, 1990, p. 86-91, 1 fig.

[Fig. p. 89 : coupe et plan de la voie.]

Les sondages entrepris en 1990 par l'équipe hongroise dans le secteur 9 (Pâturage du Couvent) ont révélé que la rue principale de Bibracte présentait deux niveaux et qu'un trottoir bordait les habitations à l'ouest de cette rue. D'autre part, les travaux ont montré que la zone du Couvent des Cordeliers recouvrait des constructions complexes datant de l'après-Bibracte.

Szabo et al. 1989 : voir Almagro et al. 1989a.

Thédenat 1885 : THÉDENAT (H.). — Extrait des procès-verbaux du 1^{er} trimestre de 1885 : Séance du 18 février. *Bulletin de la Société nationale des antiquaires de France*, 2^e trimestre, 1885, p. 102-103, 1 fig.

[Fig. p. 102 : un dessin et un profil de la pièce.]

H. Thédenat fait une communication, au nom de J.-G. Bulliot, sur une plaque de bronze avec inscription découverte au Mont-Beuvray. Il décrit cette pièce, explique son rôle puis avance quelques comparaisons.

Thévenot et al. 1988 : voir Depierre et al. 1988.

Thiollier et al. 1892 : voir Bulliot et al. 1892.

Thiollier et al. 1899 : voir Bulliot et al. 1899.

Uda et al. 1984 : voir Brunaux et al. 1984.

Vaussanvin et al. 1984 : voir Bigot et al. 1984.

Vauvillé 1895 : VAUVILLÉ (O.). — Séance du 19 décembre 1895 : Observations sur la dénomination de l'époque gauloise dite Beuvraysienne. *Bulletin de la Société d'anthropologie de Paris*, IV^e série, 6, 1895, p. 728-734.

Discussion sur le tableau de A. de Mortillet et la définition de l'époque beuvraysienne. (Voir Bulliot 1896a ; Mortillet 1906.)

Villenaute 1870 : VILLENAUTE (A. de). — Note sur l'industrie métallurgique gauloise au Mont-Beuvray. *Bulletin de la Société nivernaise des sciences, lettres et arts*, 2nde série, 4, 1870, p. 503-509.

Considérations sur l'industrie métallurgique à Bibracte à propos des fours, des creusets et de la composition du fer.

Viré 1917 : VIRÉ (A.). — Commission d'étude des enceintes préhistoriques et fortifications anhistoriques : Inventaires bibliographiques des enceintes de France : Nièvre. *Bulletin de la Société préhistorique française*, XIV, 11, 1917, p. 465.

Bibracte est citée dans le département de la Nièvre. (Voir Viré 1919.)

Viré 1919 : VIRÉ (A.). — Commission d'étude des enceintes préhistoriques et fortifications anhistoriques : Inventaires bibliographiques des enceintes de France : Saône-et-Loire. *Bulletin de la Société préhistorique française*, XVI, 3, 1919, p. 179-180.

Mentionnée lors de l'étude précédente sur la Nièvre (Viré 1917), Bibracte est étudiée dans l'inventaire du département de Saône-et-Loire (Saint-Léger-sous-

Beuvray). On a une abondante bibliographie sur les fouilles de l'*oppidum* éduen, bibliographie dans laquelle une erreur s'est glissée sur le nom de l'auteur du livre *Le Morvand*, nommé ici l'abbé Baudrieu alors qu'il s'agit de l'abbé Baudiau. (Voir Viré 1917.)

Vitali 1990 : VITALI (D.). — L'Urbanisme : Organisation intérieure de l'*oppidum* : Pâturage du Couvent : Structure et stratigraphie de l'îlot ouest de la Pâturage du Couvent. In : GUILLAUMET (J.-P.) dir. — Rapport scientifique de la campagne de recherche 1990 : Bibracte sur le mont Beuvray. Glux-en-Glenne, Base archéologique du Mont-Beuvray, 1990, p. 92-97.

Les fouilles de 1990 dans l'îlot ouest de la Pâturage du Couvent ont montré l'importance des bouleversements datant de l'époque où le couvent a été construit, la complexité des phases d'occupation de l'*oppidum* (au moins trois phases ont été notées par les chercheurs) et la présence d'une zone d'habitations.

Vitali et al. 1989 : voir Almagro *et al.* 1989a

Vuillemot 1968 : VUILLEMOT (G.). — Révision du matériel archéologique de Bibracte conservé au musée Rolin. *Mémoires de la Société éduenne*, LI, 3, 1968, p. 213-225, 4 pl.

« Pl. I à IV » [p. 217, 221, 223, 225 : photos et dessins des céramiques].

Présentation de la céramique campanienne à vernis noir et de ses imitations en provenance des fouilles de J.-G. Bulliot et J. Déchelette au Mont-Beuvray.

West 1989 : WEST (N. A.). — A Report on aspects of the late La Tène domestic pottery from the Porte du Rebut area of the Mont Beuvray. 35 p., 13 fig. (Rapport de stage, université d'Édimbourg, 1989.)

[Fig. avant la p. 1 : dessins de profils de céramiques.]

« Fig. 1 à 12 » : [Dessins de profils de céramiques provenant, pour la plupart, de la Porte du Rebut.]

Ce rapport est axé sur les recherches effectuées en 1988 dans la région du rempart de la Porte du Rebut. Il consiste en une analyse comparative des poteries de deux phases chronologiques distinctes découvertes à cet endroit.

La querelle sur l'emplacement de Bibracte de 1850 à 1987

Le Mont-Beuvray/Bibracte, Autun/Augustodunum sont aujourd'hui deux grands pôles de recherche en archéologie. Ils ont été deux cités antiques importantes. Les Autunois, fiers de leurs racines gauloises, ont voulu revendiquer la présence sur leur sol de la capitale éduenne. La découverte par J.-G. Bulliot de Bibracte au Mont-Beuvray suscita dans ce contexte des polémiques et la vindicte hargneuse des lettrés pour qui la création de leur ville par l'empereur Auguste n'était pas un titre suffisant.

La querelle sur l'emplacement de Bibracte continue de nos jours... On ne la place plus sous Autun mais on la situe à Montjeu, à Montdru et, depuis peu de temps, à Arnay.

Ces fantasmes avaient autrefois leur pourfendeur : Maître Jean Menand qui, avec le brio qu'on lui connaissait, redonnait leur juste valeur aux arguments proposés lors des réunions de la Société éduenne et des Amis du Beuvray.

La querelle Autun Bibracte 1865-1868

Des partis en présence, nous ne connaissons que les « champions ». L'opposition à l'emplacement de Bibracte au Mont-Beuvray est dirigée par C. Rossignieux. Il meurt en 1869 et ne bénéficie pas d'une grande audience. Il a le soutien actif de C. Mérandon dont c'est la seule œuvre ; n'étant pas membre de sociétés locales, son souvenir a disparu de la mémoire des Autunois. Les tenants de Bibracte-Mont-Beuvray sont plus nombreux : J.-G. Bulliot, que la Société éduenne dont il est le nouveau président soutient (ce qui fera dire à C. Rossignieux qu'il possède « un journal à sa dévotion et la caisse d'une société nombreuse ») et X. Garenne, avocat, quarante ans. Ce dernier est un polémiste fougueux qui ne ménage ni sa peine ni son argent ; C. Rossignieux est appuyé par Saulcy et Creuly ; J.-G. Bulliot et X. Garenne par Stoffel, Bertrand, Napoléon III. Derrière ces noms se cache une réalité qui transparaît dans toute la polémique. C. Rossignieux est laïque et républicain, J.-G. Bulliot, légitimiste et catholique.

Le calendrier de la polémique

C'est en 1851 que J.-G. Bulliot présente son premier essai sur Bibracte au congrès de Nevers (Bulliot 1851). Puis il réalise un ouvrage, aujourd'hui totalement dépassé dans ses conclusions : « Le système défensif chez les Eduens » (Bulliot 1856), où il propose l'identification du Mont-Beuvray à Bibracte.

Peu de temps après, le Baron Stoffel, envoyé par Napoléon III qui prépare son ouvrage sur César, vient en Bourgogne, où curieusement il ne rencontre pas J.-G. Bulliot mais X. Garenne. Ce dernier l'emmène au Mont-Beuvray et le convainc. Il reçoit de l'Empereur quelques subsides qui lui permettent de réaliser de multiples sondages, avec l'aide du propriétaire des lieux, le vicomte d'Aboville. Ces travaux de X. Garenne donneront lieu, deux ans plus tard, à sa publication : « Bibracte » (première édition 1867, deuxième édition 1880).

La querelle débute dès les conférences publiques données par J.-G. Bulliot à l'Hôtel de ville, pendant l'hiver 1865. Au cours de ces exposés, il fait part de sa conviction : Bibracte et Autun sont deux villes situées en deux lieux différents. La publicité donnée par les journaux à cette découverte primordiale excite alors les jaloux et c'est la diffusion d'un libelle signé Neuter : « Cours publics de l'Hôtel de ville, souscription autunoise ». Sous ce pseudonyme se cache C. Rossignieux, officier de l'Instruction publique, ancien professeur de rhétorique. L'attaque est sans finesse et, au milieu de remarques plutôt sordides, sont jetés pêle-mêle tous les arguments pour la thèse Autun = Bibracte ; il y est conclu par une proposition de construction, au Beuvray, d'un monument à la gloire de J.-G. Bulliot, sur lequel on inscrirait :

« Au Christophe Colomb de Bibracte »

à l'apostrophe de la vérité archéologique

à J.-G. Bulliot

les Autunois désabusés ont consacré ce monument de leur reconnaissance.

La publication de l'ouvrage de Napoléon III sur César où la thèse de J.-G. Bulliot est reprise, ainsi que l'édition et le succès de l'ouvrage de X. Garenne, ne feront qu'exacerber la plume de C. Rossignieux.

Les titres des publications

Ils sont évocateurs du climat passionnel que prend très vite le débat.

Les tenants de la localisation de Bibracte à Autun :

- « Cours publics de l'Hôtel de ville, souscription autunoise » ;
- « Bibracte et le Mont-Beuvray, du véritable emplacement de Bibracte » ;
- « Encore la question de Bibracte, Beuvray et Bulliot. Réponse à Monsieur le Président de la Société éduenne » ;
- « La Bibracte du Beuvray et ses inventeurs, étude de mœurs archéologiques » ;
- « Un mot sur trois ou quatre erreurs d'archéologie topographique » accompagné d'un courrier injurieux, dont une partie est publiée par X. Garenne.

Les tenants de la localisation de Bibracte au Mont-Beuvray :

- « La question de Bibracte » ; il s'agit de la seule réponse de J.-G. Bulliot (voir Palmé 1867) ;
- « Bibracte » de X. Garenne, qui fait paraître aussi :
- « Un ancêtre de Trissotin » ;
- « La lignée de Trissotin » ;
- « Le chef d'œuvre de Rossignieux » ;
- « Coups de trique » (10 numéros parus, tous de la plume de X. Garenne).

La polémique

Elle commence en 1865 par le pamphlet dont nous avons déjà parlé (Anonyme 1865), et se développe dans le long article de C. Rossignieux : « Bibracte et le Mont-Beuvray. Du véritable emplacement de Bibracte », publié en 1866 dans la *Revue des questions historiques* (Rossignieux 1866). J.-G. Bulliot, sereinement et d'un ton mesuré, répond dans la même revue

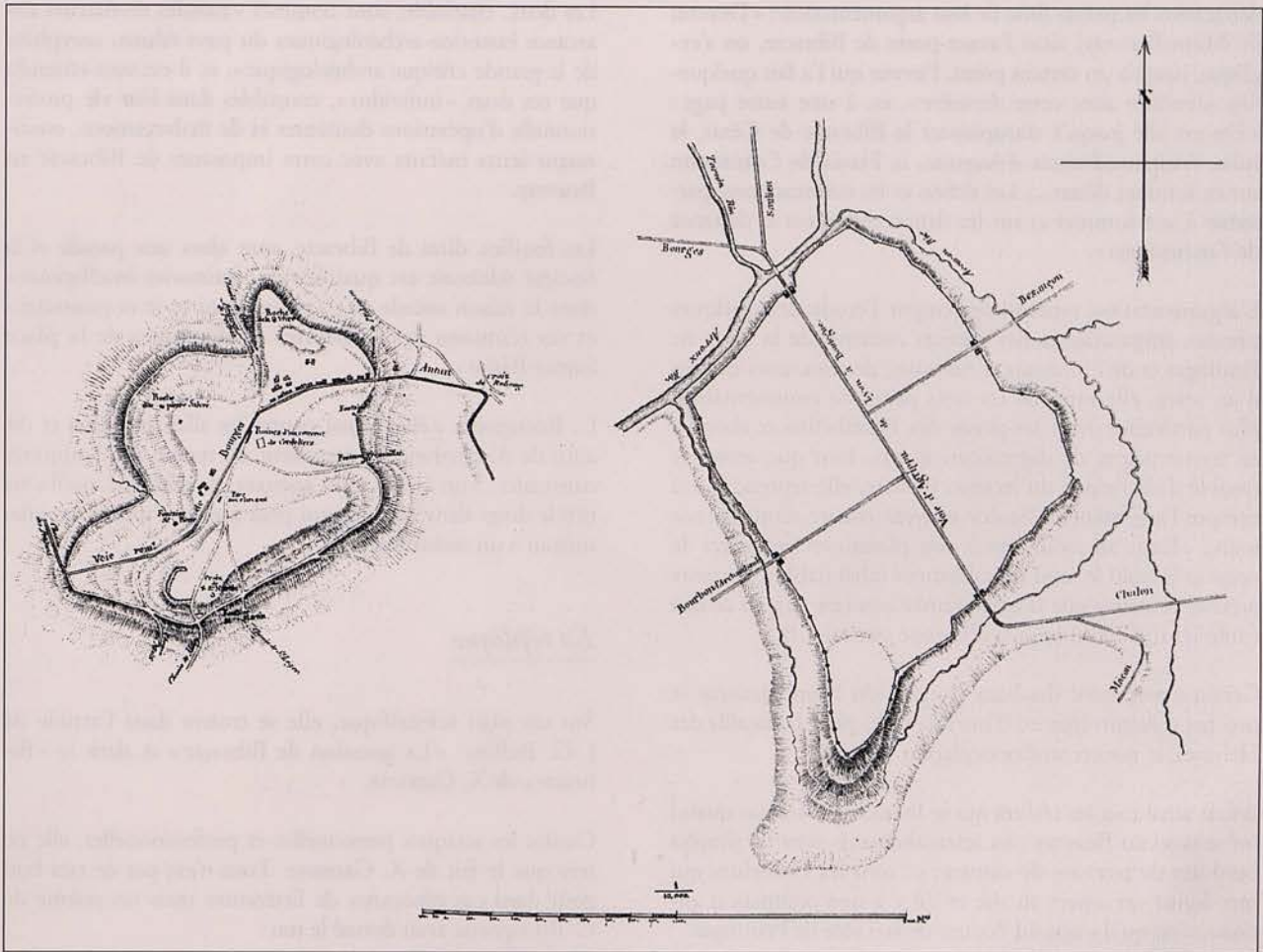


FIG. 4.

« Comparaison de Beuvray-Boxum et Autun-Bibracte ». Plan réalisé par Roidot-Deléage (vers 1860 ?), conservé à la Société éduenne (cl. A. Maillier/Centre archéologique européen du Mont-Beuvray).

l'année suivante, sous le titre : « La question de Bibracte ». C. Rossignieux s'enflamme alors et publie un opuscule dont le titre et le ton montrent qu'insensiblement on est passé d'un débat scientifique à une affaire personnelle : « Encore la question de Bibracte, Beuvray et Bulliot. Réponse à Monsieur le Président de la Société éduenne ». D'autre part, en la fin de cette année 1867, il se procure par un subterfuge les épreuves de l'ouvrage de X. Garenne sur Bibracte (Garenne 1867a) et en fait, dans un journal de Chalon-sur-Saône, la critique avant que le livre ne soit en librairie. C'est alors que X. Garenne fait imprimer anonymement « Un ancêtre de Trissotin » (Garenne 1867b), puis en février-mars 1868 « La lignée de Trissotin » (Garenne 1868a) où il raconte, pièces à l'appui, les raisons de sa vindicte. Il n'en restera pas là et poursuivra, dans les dix numéros de « Coups de trique » (Garenne 1869) et en plagiant les poètes, le pauvre C. Rossignieux jusque après la disparition de celui-ci.

C. Rossignieux, pendant ce temps, avec le secours de C. Mérandon (« La Bibracte du Beuvray et ses inventeurs, étude de mœurs archéologiques » ; Mérandon 1868), publie « Un mot sur trois ou quatre erreurs d'archéologie topographique » (Rossignieux 1868) où, dans un discours délirant, il accuse J.-G. Bulliot, X. Garenne et l'ensemble des savants

qui ont participé à l'ouvrage sur César de Napoléon III d'être des ignorants et des imposteurs, car « toute la recherche autour de l'Empereur est aveuglée par les idées de celui-ci qui n'y connaît rien, mais on ne peut être d'un sentiment opposé à celui du maître qui paie ».

Les derniers mois de 1868 voient cependant la fin de la polémique. C. Rossignieux meurt et Mérandon disparaît aussi vite qu'il était apparu, ce qui peut faire penser que c'est un pseudonyme de C. Rossignieux. Le volume de X. Garenne est publié et fera l'objet de deux éditions. J.-G. Bulliot fouille la Côme-Chaudron au Mont-Beuvray, à l'aide de crédits mis à sa disposition par l'empereur Napoléon III.

L'argumentation des détracteurs de Bibracte au Mont-Beuvray

Elle s'appuie sur une des premières études de J.-G. Bulliot lui-même (Bulliot 1851), où il faisait encore l'amalgame Bibracte-Autun et sur la localisation du *Boxum* de la Table de Peutinger au Beuvray comme le montre le dessin inédit réalisé par Roidot-Deléage (fig. 4). Deux phrases sont pour les

détracteurs les points forts de leur argumentation : « Devenu [le Mont-Beuvray] ainsi l'avant-poste de Bibracte, on s'explique, jusqu'à un certain point, l'erreur qui l'a fait quelquefois identifier avec cette dernière », et, à une autre page : « On est allé jusqu'à transplanter la Bibracte de César, la Julia, l'Augustodunum d'Auguste, la Flavia de Constantin sur ce sommet désert... Les débris et les substructions, parsemés à son sommet et sur les flancs, réclament la défiance de l'archéologie ».

L'argumentation reprend également l'étude des quelques phrases énigmatiques des auteurs anciens, de la carte de Peutinger et de l'itinéraire d'Antonin ; de trois mots extraits d'un texte, elle rappelle les trois pages de commentaires, plus particulièrement les gloses des Bénédictins et abonde, en trente pages, de digressions qui ne font que semer le trouble dans l'esprit du lecteur. Ensuite, elle reprend à son compte l'argument de Saulcy souvent encore repris de nos jours : « Jusqu'au mois d'avril, son plateau est recouvert de neige et le froid le rend véritablement inhabitable ». (Je peux préciser toutefois que la neige tombe aussi en juin en ce lieu comme sur d'autres oppida d'Europe centrale...)

Certains proposent des lieux éloignés du Mont-Beuvray et proches d'Autun (par ex. Thury Epinac) pour la bataille des Helvètes, et par cet artifice déplacent Bibracte.

Il faut aussi nier les réalités qui se lisent sur le terrain quand on se rend au Beuvray : les retranchements sont de simples bordures de terrasses de culture ; ce sont les Cordeliers qui ont donné cet aspect au site et s'il y a une occupation antique, c'est qu'il s'agit du Boxum de la Table de Peutinger.

Il faut aussi apporter les preuves qu'Autun a une occupation gauloise : on signale alors le menhir de Pierrefitte – qui est en dehors de la ville mais sur le territoire actuel de la commune –, et la découverte de plus de cinquante monnaies gauloises sur ce même territoire. Il est à noter que l'attribution des menhirs aux Eduens est faite aussi par X. Garenne (1867a).

Pour les détracteurs de Beuvray-Bibracte, la conclusion est claire : une poignée d'Autunois mène une opération d'intoxication, à coups de mensonges répétés qui, s'ils ne sont pas combattus, deviendront vérité. L'histoire est aux mains des falsificateurs qui ont monté une cabale contre Autun et ses habitants pour les priver d'une partie de leur passé.

Les attaques personnelles contre les tenants de Bibracte au Mont-Beuvray

Elles sont féroces. J.-G. Bulliot est traité d'infatigable chas-sepot des fouilles, d'apôtre de la vérité historique, de savant industriel, d'habile prestidigitateur en archéologie et il est proposé d'ériger sur le mont un monument à son honneur, qui portera son visage où on peut lire « un air de componction mystique et ce cachet de saule pleureur que tout le monde connaît ». X. Garenne n'est pas non plus épargné : « Archéomane, vrai Don Quichotte allant à l'aventure, avorton de célébrité, ex-juge auditeur, sa pauvre tête malade de vanité et d'autre chose a besoin de ménagements car elle a déménagé une fois ».

Les deux, ensemble, sont nommés « messies révélateurs des arcanes historico-archéologiques du pays éduen, coryphées de la grande critique archéologique », et il est sous-entendu que ces deux « individus », coupables dans leur vie professionnelle d'opérations douteuses et de malversations, continuent leurs méfaits avec cette imposture de Bibracte au Beuvray.

Les fouilles, dites de Bibracte, sont alors une parade et la Société éduenne est qualifiée de « minorité intelligente » dont la raison sociale est : « pousse-moi et je te pousserai » et ses réunions des « parlottes académiques de la place Sainte-Barbe ».

C. Rossigneux s'élève aussi contre les alliés parisiens et dit ainsi de A. Bertrand, conservateur du musée des Antiquités nationales : « un savant qui s'aperçoit, un peu tard, qu'il s'est mis le doigt dans l'œil (ce qui peut arriver à tout le monde, surtout à un archéologue) ».

La réplique

Sur un plan scientifique, elle se trouve dans l'article de J.-G. Bulliot : « La question de Bibracte » et dans le « Bibracte » de X. Garenne.

Contre les attaques personnelles et professionnelles, elle ne sera que le fait de X. Garenne. Tout n'est pas de très bon goût dans ces morceaux de littérature mais un poème de C. Rossigneux avait donné le ton :

*Si je mourais la crotte au cul
Garenne, tu devrais bien rougir,
Toi qui fais si bien le torche-cul
De me laisser ainsi mourir
La crotte au cul*

Voici quelques extraits tout aussi révélateurs de ces textes dus à X. Garenne :

Epitaphe de Rossinantus
*Cit-gît qui toujours critiqua
Sans avoir jamais rien à dire ;
Longtemps au collège enseigna,
Sans avoir pu jamais s'instruire ;
Et beaucoup d'écrits barbouilla
Sans qu'on ait jamais pu les lire.*
Voltaire (extrait de « Coups de trique 3 »).

Epigramme
*Rossinantus, insolent polémiste,
De son visage a fait peindre les traits.
Vingt Autunois, rassemblés tout exprès,
Sont à loisir consultés par l'artiste.
« Eh bien ! Messieurs, est-il fort ressemblant ?
Reconnaît-on l'air méchant du bravache ? »
Nul ne répond : chacun regarde et crache.
« Bon ! dit le peintre, on crache, il est parlant ! »*
(Extrait de « Coups de trique 6 ».)

*Mais avait-il un cœur ?... Problème difficile !
Chez lui jamais fleurit un noble sentiment ;
Seul, un sac membraneux, en forme de sébile,
Recevait les torrents d'une jaunâtre bile*

*Qui circulait comme le sang,
Sous les muscles épais de la lourde charpente
Brûlait inextinguible un vil amour du gain.
Pour empocher plutôt les écus et la rente,
Sans attendre la mort, l'héritier sycophante
Eût enterré vif son prochain.
Hélas, il est crevé. Les os de sa carcasse,
Sous le plomb du cercueil, sont rongés par les vers.
Quant à l'âme moisie, ainsi qu'une bécasse,
Avec du sel marin, Belzébuth la fricasse
Dans un noir chaudron des Enfers.*
(Extrait de « Coups de trique 10 ».)

On trouve aussi des envolées plus nobles empruntées le plus souvent aux classiques :

Jamais vos injures n'atteindront la hauteur de mon dédain.

Les textes de cette querelle sont difficilement accessibles, aussi reste-t-elle inconnue du public. Cependant, on en retrouve la trace dans un ouvrage facilement consultable : le *Dictionnaire archéologique de la Gaule* (1875). Dans la première livraison, à l'article « Bibracte », il y a doute pour qu'Autun-Bibracte soit une même ville, et doute que cette dernière soit au Beuvray (Anonyme 1875a). Dans la deuxième livraison, à l'article « Glux », la question est résolue : Bibracte est au Mont-Beuvray (Anonyme 1875b). Le travail de J.-G. Bulliot, sur le terrain, a porté ses fruits. Cependant, on notera que c'est grâce à la position de Bibracte sur plusieurs communes que la vérité est rétablie.

Les querelles de 1900 à 1987

Nous ne les détaillerons pas et en publions simplement ci-après les références avec un court commentaire. Ce ne sont le plus souvent que de courts articles où l'on assène sans argument (mais par allusion et usage des mots : « s'il en est ainsi..., on peut croire..., il semble..., cela n'est pas douteux... ») des faits nébuleux à un public peu habitué à ces manipulations de notre langue.

Digressions et localisations fantaisistes pour de nouveaux « adversaires » de l'identification de Bibracte au mont Beuvray, arguments et contre arguments, ne peuvent toutefois faire renaître la « querelle » du XIX^e siècle, elle-même essoufflée à la fin de l'année 1868. Qui songe encore à remettre sérieusement en doute la géniale intuition de J.-G. Bulliot ? La seule passion légitime que peut susciter le site, c'est celle de la recherche scientifique.

(classées par ordre chronologique)

BCHA 1841 : Session de 1840 : Onzième séance : Etudes des monuments. *Bulletin du Comité historique des arts et monuments*, 1840-1841, p. 236.

Duvivier de Nevers, citant un texte de Guy Coquille sur la foire du Beuvray, estime que le Beuvray n'a jamais abrité une ville et qu'il a seulement servi de camp retranché ; il y situe le « Boxum » de la carte de Peutinger.

Bulliot 1851 : BULLIOT (J.-G.). — Le Beuvray. Autun, Dejussieu et Villedey, 1851. 21 p.

Dans cette notice, lue à la 18^e session du Congrès archéologique de France tenue à Nevers du 1^{er} au 15 juin 1851, J.-G. Bulliot écrit sur le Beuvray pour la première fois. Nous y trouvons notamment l'hypothèse que c'est l'*oppidum* de Bibracte. Il parle de la beauté du site et fait mention de découvertes anciennes (amphores découvertes dans une villa près du Couvent des Cordeliers, débris antiques à la Cagnotte...). Enfin, il évoque l'histoire du culte catholique sur le Mont-Beuvray, ses foires et leur rôle dans la vie du Morvan.

(Voir Anonyme 1852 ; Bulliot et al. 1851.)

Bulliot et al. 1851 : BULLIOT (J.-G.), FONTENAY (J. de). — Le Mont-Beuvray et la Croix Saint-Martin. Autun, Dejussieu et Villedey, 1851. 50 p., 1 pl.

[Pl. p. 35] : « Croix de Saint-Martin au Mont-Beuvray. »

Cette plaquette a été réalisée lors de l'érection de la Croix Saint-Martin sur le Beuvray. Dans l'introduction (p. 1-6), les auteurs expliquent pourquoi le monument a été élevé. Dans une seconde partie (p. 7-32), J.-G. Bulliot raconte l'histoire du Beuvray. Il s'agit de la notice lue au 18^e Congrès archéologique de France. Enfin, une présentation de la Croix Saint-Martin par H. de Fontenay et le récit du déroulement de la cérémonie clôturent cette plaquette.

(Voir Anonyme 1852 ; Bulliot 1851 ; Bulliot 1856.)

Fontenay et al. 1851 : voir Bulliot et al. 1851.

Anonyme 1852 : Mémoire de M. Bulliot sur le Mont-Beuvray : 2^e séance du 11 juin. In : Congrès archéologique de France, XVIII^e session, Nevers, 1^{er}-15 juin 1851. Paris, Derache, 1852, p. 184-206.

Il s'agit du texte paru en opuscule en 1851 sous le titre « Le Beuvray » et repris dans l'ouvrage *Le Mont-Beuvray et la croix Saint-Martin* de la même année. (Voir Bulliot 1851 ; Bulliot et al. 1851.)

Bulliot 1856 : BULLIOT (J.-G.). — Essai sur le système défensif des Romains dans le pays éduen. Paris, Dumoulin ; Autun, Dejussieu, 1856. 256 p.

Page 129 de cet ouvrage, J.-G. Bulliot annonce, avec prudence, que le Mont-Beuvray est l'emplacement de Bibracte en argumentant sur la tradition locale, les découvertes anciennes et les textes antiques. Il donne ensuite la description du site et sa position. En appendice figure l'article « Le Beuvray », notice déjà publiée dans la plaquette « Le Mont-Beuvray et la Croix Saint-Martin » de 1851.

(Voir Bulliot et al. 1851.)

BSNLSA 1863 : Procès-verbaux des séances : Séance du 18 novembre 1858. *Bulletin de la Société nivernaise des lettres, sciences et arts*, 2^e série, 1, 1863, p. 98-100.

Monseigneur Crosnier, évêque de Nevers, dans un compte rendu d'excursion effectuée au Beuvray, signale que la bibliothèque de la Société nivernaise possède un mémoire établissant que « l'ancienne cité » portait le nom de Bibracte et fut transférée, dans un but politique, à Autun.

Anonyme 1865 : Cours publics de l'hôtel de ville : Souscription autunoise. Dijon, Rabutot, 1865. 3 p.

Ce fascicule est l'un des premiers écrits sur la polémique opposant les partisans de Bibracte sur le Mont-Beuvray à ceux qui situaient l'antique cité à Autun.

Rossignieux 1866 : ROSSIGNEUX (C.). — Bibracte et le Mont-Beuvray : Du véritable emplacement de Bibracte. *Revue des questions historiques*, 1^{re} année, 2^e livraison, 1866, p. 427-446.

C. Rossignieux, le plus ardent des polémistes sur la question de l'emplacement de Bibracte, s'oppose ici à la thèse de J.-G. Bulliot, reprise à cette époque par Napoléon III dans son ouvrage *Histoire de Jules César*.

Bulliot 1867 : BULLIOT (J.-G.). — Nouvelles archéologiques et correspondance. *Revue archéologique*, XV, 1867, p. 69-72.

J.-G. Bulliot reprend la polémique avec C. Rossignieux sur l'emplacement de Bibracte au Beuvray. Il parle ensuite des aqueducs, du Parc aux Chevaux et des voies du Beuvray.

Garenne 1867a : GARENNE (X.). — Bibracte. Autun, Duployer, 1867. 228 p., 9 pl.

Au début de son ouvrage, X. Garenne évoque la polémique sur l'emplacement de Bibracte, puis il parle de la bataille entre César et les Helvètes près du Mont-Beuvray.

Garenne 1867b : GARENNE (X.). — Un Ancêtre de Trissotin. Paris, Balitout, Questroy et Cie, 1867. 8 p.

X. Garenne publie là un pamphlet contre les détracteurs de la Bibracte du Mont-Beuvray.

Mesnil 1867 : MESNIL (E. du). — Les Murs de Bibracte. Beaune, Lambert, 1867. 15 p.

L'auteur prétend démontrer que la construction des murailles et des portes d'Autun est d'origine gauloise, et qu'elle est donc la preuve qu'Autun est situé à l'emplacement de Bibracte.

Palmé 1867 : PALMÉ (V.). — La Question de Bibracte : Lettres de MM. Bulliot et Rossignieux. *Revue des questions historiques*, 1^{re} année, 3^e livraison, 1867, p. 376-383

V. Palmé présente la réponse de J.-G. Bulliot à l'article sur l'emplacement de Bibracte, paru dans la 2^e livraison de la *Revue des questions historiques* (1866) et signé par C. Rossignieux. Ce dernier répond à nouveau à J.-G. Bulliot.

Garenne 1868a : GARENNE (X.). — La Lignée de Trissotin : Réplique à Rossinantus. Paris, Balitout, Questroy et Cie, 1868. 14 p.

Nouveau pamphlet de X. Garenne contre C. Rossignieux au sujet de Bibracte et des attaques personnelles dont il a été l'objet.

Garenne 1868b : GARENNE (X.). — La Question de l'emplacement de Bibracte. *La Bourgogne*, 10, 1968, p. 433-442.

L'auteur reprend la polémique sur l'emplacement de Bibracte. Il prend parti pour Bibracte sur le Mont-Beuvray, thèse que nous retrouvons dans son ouvrage *Bibracte* publié en 1867 (Garenne 1867a).

Garenne 1868c : GARENNE (X.). — Le Chef-d'œuvre de Rossignieux. Paris, Balitout, Questroy et Cie, 1868. 3 p.

L'auteur cite un « poème » de C. Rossignieux qui le prend pour cible et lui répond de manière ironique.

Mérandon 1868 : MÉRANDON (C.). — La Bibracte du Beuvray et ses inventeurs : Etude de mœurs archéologiques. Autun, Duployer, 1868. 18 p.

Pamphlet sur Bibracte et ses inventeurs ; C. Mérandon adresse ensuite des louanges à C. Rossignieux pour ses travaux.

Rossigneux 1868 : ROSSIGNEUX (C.). — Un Mot sur trois ou quatre erreurs d'archéologie topographique. Autun, Duployer, 1868. 36 p.

C. Rossigneux continue de polémiquer sur l'emplacement de Bibracte et tente de justifier son opinion en utilisant les textes antiques et médiévaux et la topographie du Mont-Beuvray.

Garenne 1869 : GARENNE (X.). — Coups de trique. Paris, Balitout, Questroy et Cie, 1868-1869. 10 fasc., pagination multiple.

Entre 1868 et 1869, à raison d'un fascicule par mois, X. Garenne ne va cesser de brocarder C. Rossigneux, en plagiant des poèmes d'auteurs célèbres.

Mérandon 1869 : MÉRANDON (C.). — Comment on raisonne au Beuvray. Autun, Duployer, 1869. 23 p.

Nouveau pamphlet sur les inventeurs de Bibracte au Beuvray.

AIPSSCS 1870 : Session de 1869 (section d'archéologie) : Séance du 7 avril. *Annuaire de l'Institut des provinces, des Sociétés savantes et des Congrès scientifiques*, 22, 1870, p. 164-166.

Au cours de cette séance, M. Pautet demande à J.-G. Bulliot si Autun ne serait pas Bibracte ; J.-G. Bulliot lui répond en argumentant.

MSE 1872e : Procès-verbaux des séances : Séance du 3 septembre 1866. *Mémoires de la Société éduenne*, 1, 1872, p. 544.

J.-G. Bulliot donne lecture de deux mémoires relatifs à l'emplacement de Bibracte.

Anonyme 1875a : Bibracte. In : Dictionnaire archéologique de la Gaule. Paris, Imprimerie nationale, 1875. Vol. 1, p. 154-158.

L'article intitulé « Bibracte » rappelle la polémique sur l'emplacement de Bibracte et les arguments en faveur d'Autun et du Mont-Beuvray.

Anonyme 1875b : Glux. In : Dictionnaire archéologique de la Gaule. Paris, Imprimerie nationale, 1875. Vol. 1, p. 449-451.

A l'article intitulé « Glux » figure la suite de la polémique sur l'emplacement de Bibracte. A la lumière des travaux réalisés par J.-G. Bulliot, la Commission pense que Bibracte est située sur le Mont-Beuvray.

Garenne 1880 : GARENNE (X.). — Bibracte, 2^e éd. Château-Chinon, Luquet, 1880. 300 p., 6 pl.

Edition identique à celle de 1867 (voir Garenne 1867a).

Stoffel 1887 : STOFFEL (E.). — Supplément : Découverte du champ de bataille de Montmort. In : Histoire de Jules César : Guerre civile, II. Paris, Imprimerie nationale, 1887, p. 439-452.

En cherchant à découvrir le lieu de la défaite des Helvètes face à Jules César en 58 av. J.-C., le baron E. Stoffel parle de la polémique sur l'emplacement de Bibracte et affirme que cette dernière est sise sur le Mont-Beuvray (p. 439-441). Aux pages suivantes, l'histoire de la bataille contre les Helvètes est racontée dans le détail.

Besnier 1888 : BESNIER (P.). — Impressions et souvenirs historiques. In : Autun pittoresque. Autun, Bligny-Cottot, 1888, p. 10.

A la lumière des travaux de J.-G. Bulliot, l'auteur pense que l'antique Bibracte se situe sur le Beuvray et non à Autun.

MSE 1901 : Procès-verbaux des séances : Séance du 21 mars 1901. *Mémoires de la Société éduenne*, 29, 1901, p. 434-436.

J. Déchelette présente une étude critique de l'ouvrage de P. Rice Holmes intitulé « Caesar's conquest of Gaul » de 1899, et plus précisément du passage traitant du site de Bibracte et de son identification avec le Mont-Beuvray. Il signale également les articles se rapportant au même sujet.

Peny-Hirmenech 1908 : PENY-HIRMENECH (H.). — Essai sur l'origine de Bibracte et d'Autun. In : Congrès préhistorique de France, 3^e session, Autun, 1907. Paris, Schleicher, 1908, p. 546-552.

La création de Bibracte est due selon l'auteur « à une colonie de Chaldéens dispersés à la suite de la prise de Babylone ». Il est proposé une étymologie fantaisiste du nom de Bibracte.

Taverne 1921 : TAVERNE (L.). — Autun : Epoque romaine ; Epoque moyen-âge ; Epoque moderne. Autun, Taverne et Chandieux, 1921, p. 8-9.

L'auteur affirme que Bibracte est sise sur le Mont-Beuvray. En deux pages, il présente sommairement le site et explique les raisons de son abandon au profit d'Autun.

Bonneau 1924 : BONNEAU (E.). — Hypothèse sur Bibracte. *Bulletin de la Société d'histoire et d'archéologie de Chalons-sur-Saône*, 2^e série, XII, 1924, p. 267-273.

E. Bonneau propose de situer l'emplacement de Bibracte à Montjeu, montagne au-dessus d'Autun, en s'appuyant sur des explications toponymiques fantaisistes.

BSHNC 1936 : Compte rendu des séances et des excursions : Réunion du 6 juillet. *Bulletin de la Société d'histoire naturelle du Creusot*, IV, 1936, p. 92.

Résumé succinct d'un article de J. Desveaux, paru dans le tome V du *Bulletin de la Société d'histoire naturelle du Creusot* (1937), dans lequel l'auteur situe Bibracte à l'emplacement d'Autun. (Voir Desveaux 1937.)

BSHNC 1937a : Compte rendu des séances et des excursions : Réunion du 5 avril 1937. *Bulletin de la Société d'histoire naturelle du Creusot*, V, 1937, p. 99.

M. Jannot, partisan de la Bibracte au Mont-Beuvray, démontre que les arguments présentés par M. Desveaux dans ce même bulletin en faveur de Bibracte à Autun sont discutables. (Voir Desveaux 1937.)

BSHNC 1937b : Compte rendu des séances et des excursions : Réunion du 3 mai 1937. *Bulletin de la Société d'histoire naturelle du Creusot*, V, 1937, p. 101.

M. Desveaux reprend la discussion sur l'emplacement de Bibracte et répond aux arguments présentés par M. Jannot au cours de la précédente séance. (Voir BSHNC 1937a.)

Desveaux 1937 : DESVEAUX (J.). — L'Emplacement de Bibracte : Etude géographique. *Bulletin de la Société d'histoire naturelle du Creusot*, V, 1937, p. 49-54.

Etude imprécise sur les Eduens et leur capitale : l'auteur situe Bibracte à l'emplacement d'Autun.

Mazion 1959 : MAZION (A.). — Bibracte était-il au Beuvray ? *La Gazette indépendante*, 30 sept. 1959, 4 p.

L'auteur essaie de prouver que Bibracte ne peut se trouver sur le Mont-Beuvray. Il situe l'*oppidum* éduen à Montjeu, à quelques kilomètres au sud d'Autun. (Voir Menand 1959.)

Menand 1959 : MENAND (J.). — Le Beuvray est bien identifié avec Bibracte sans contestation possible. *La Gazette indépendante*, 3 oct. 1959, 1 p.

Dans cette édition de la gazette autunoise, maître Menand, président des Amis du Beuvray, réfute la thèse de Mazion selon laquelle Bibracte serait située à Montjeu, au sud d'Autun. (Voir Mazion 1959.)

Julg 1966 : JULG (J.). — Bibracte. s.l., s.n., 1966. 8 p.

J. Julg reprend dans ce court manuscrit la thèse de A. Mazion sur l'emplacement de Bibracte à Montjeu (Saône-et-Loire). (Voir Mazion 1959.)

Barat et al. 1969 : BARAT (J.-C.), MORELLET (N.-J.), BUSSIÈRE (E.). — Le Nivernois : Album historique et pittoresque, nouv. éd. Grenoble, Ed. des 4 Seigneurs, 1969. 3 vol., 200 p., 260 p., 1 vol. de pl.

Dans l'introduction (p. 19 du vol. 1), le Beuvray est mentionné comme le « Boxum » de la Table de Peutinger. Pages 25-26 du vol. 1, les auteurs citent l'opinion de Guy Coquille, historien nivernais du XVI^e s., qui plaçait Bibracte sur le Mont-Beuvray.

Fèvre 1987 : FÈVRE (B.). — A la Découverte de Bibracte en Auxois. Document n° 4 de la Société d'études géologiques et archéologiques du Montfaut et de la Montagne de Verre, juin 1987, p. 30-38.

B. Fèvre présente les arguments contre la Bibracte du Mont-Beuvray, puis il retient le mont Sénégot, en Côte-d'Or, comme étant le site de l'*oppidum* éduen de Bibracte.

Fèvre 1988 : FÈVRE (B.). — L'Oppidum du mont Sénégot. Document n° 5 de la Société d'études géologiques et archéologiques du Montfaut et de la Montagne de Verre, sept. 1988, p. 26-34.

L'auteur démontre que Bibracte ne peut se situer sur le Mont-Beuvray et que tout concorde pour désigner le mont Sénégot comme étant son emplacement.

3

Les ouvrages généraux et les guides, comptes rendus, catalogues...

Les documents contenus dans ce chapitre appartiennent à quatre catégories, non différenciées en raison de la présentation par ordre alphabétique.

La première comporte les guides présentant l'oppidum éduen de façon générale. Leur dépouillement a porté sur une période allant de 1903 à 1991, le premier recensé étant celui de Déchelette et le dernier celui de Bertin et Guillaumet. Ces documents représentent un excellent point de départ pour une bonne compréhension générale du site et de son environnement.

La seconde est composée des comptes rendus d'excursions ou de manifestations sur le site de 1851 à 1991. Nous avons volontairement écarté tous les rapports d'excursions qui abondent dans les quotidiens régionaux. Figure ici le discours du président F. Mitterrand prononcé le 17 septembre 1985 au sommet du Beuvray. Nous avons choisi la version parue dans la revue *Les Nouvelles de l'archéologie*. Tous les autres articles parus dans les quotidiens nationaux et régionaux sur les visites et les discours officiels ayant trait au Beuvray ont été volontairement écartés. Ils sont consultables au Centre archéologique européen du Mont-Beuvray.

Dans la troisième, figurent les ouvrages de compilation ou de synthèse, les articles de périodiques à tendance scientifique et des principaux dictionnaires. De ce chapitre ont été exclues toutes les œuvres citant Bibracte d'une façon très courte.

Enfin, la dernière concerne les romans et les biographies de Bulliot et Déchelette.

Les références bibliographiques

Almagro [1988 ?]a : ALMAGRO (M.). — Bibracte, ciudad de Vercingetorix. *Historia*, XIII, 144, [1988 ?], p. 108-116, 7 fig.

[Fig. p. 111 : en haut, restitution de la Porte du Rebut (dessin : D. Bertin).]

[Fig. p. 111 : en bas à droite, plan de Bibracte où figurent les zones fouillées par Bulliot et Déchelette.]

[Fig. p. 111 : en bas à gauche, monnaie où est représenté un profil de Vercingétorix.]

[Fig. p. 112 : en haut, une équipe de chercheurs autour du Bassin monumental.]

[Fig. p. 112 : en bas, travaux de microtopographie dans le secteur du Porrey.]

[Fig. p. 113 : fouilles du Bassin monumental.]

[Fig. p. 115 : Bassin monumental.]

M. Almagro présente d'abord le site de Bibracte et sa situation géographique. Il mentionne ensuite l'élection de Vercingétorix à Bibracte dans un bref aperçu historique. Puis l'auteur présente l'actualité des fouilles. Enfin, il consacre une grande partie de son article à l'équipe espagnole qui a participé à la campagne de fouilles de 1987.

Almagro 1988b : ALMAGRO (M.). — Excavaciones españolas en el oppidum de Bibracte. *Revista de arqueología*, 84, 1988, p. 34-45, 10 fig.

[Fig. p. 34-35 : fouilles du Bassin monumental.]

[Fig. p. 36 : situation de Bibracte sur une carte de France.]

[Fig. p. 37 : plan de Bibracte où sont représentés les secteurs fouillés par Bulliot et Déchelette.]

[Fig. p. 38 : l'équipe franco-espagnole près du Bassin monumental.]

[Fig. p. 41 : travaux de microtopographie dans le secteur du Porrey.]

[Fig. p. 42 : travaux à la Porte du Rebut.]

[Fig. p. 43 : en haut, photo de la Roche de Solutré.]

[Fig. p. 43 : en bas, équipe partant réaliser des sondages subaquatiques dans la Saône.]

[Fig. p. 44 : reconstitution d'une fortification du Bronze final à l'Archéodrome.]

[Fig. p. 45 : vase de la tombe de Vix.]

Après avoir passé en revue les différents aspects du projet du Mont-Beuvray, M. Almagro présente l'équipe espagnole sur le site de Bibracte au cours de la campagne de fouilles de 1987 dans les secteurs du Bassin monumental et du Porrey. Dans une dernière partie, il nous parle des perspectives d'avenir de l'association franco-espagnole au Beuvray.

AM 1980 : Une Correspondance inédite de J.-G. Bulliot. *Académie du Morvan*, 11, 1980, p. 41-47.

Publication (avec fac-similé de la lettre manuscrite) d'une lettre de J.-G. Bulliot datée du 2 mai 1867, relatant son entrevue avec l'empereur Napoléon III au sujet des fouilles du Beuvray. Cette lettre est extraite d'un ensemble de plus de 300 lettres de J.-G. Bulliot adressées à sa famille et déposées à la bibliothèque municipale d'Autun.

Anonyme 1876 : L'Oppidum de Bibracte : Guide historique et archéologique au Mont-Beuvray. Autun, Dejussieu, 1876. 38 p., 1 plan.

[Plan] : « Retranchements de Bibracte d'après le plan dressé par MM. Bériex et Roidot. »

Le texte de ce guide est de H. de Fontenay d'après des notes de J.-G. Bulliot. On y trouve un aperçu sur l'histoire de Bibracte et la description de divers secteurs de l'oppidum : le Parc aux Chevaux, le Champlain, la Côte Chaudron.

Anonyme 1908 : Excursions générales : Le Mont-Beuvray, jeudi 15 août 1907. *In* : Congrès préhistorique de France, 3^e session, Autun, 1907. Paris, Schleicher, 1908, p. 943-963, ill.

Le récit détaillé de l'excursion, au cours de laquelle les congressistes visitent le site sous la direction de J. Déchelette, et l'exposé des travaux déjà effectués (plus précisément des fouilles de juillet 1907) constituent les deux parties de cet article.

Anonyme 1926 : Le Beuvray : Quotidien gallo-romain annuel, 4 numéros, 1923-1926.

Les quatre numéros de ce journal sont parus de 1923 à 1926, au mois de mai, pour la fête du Beuvray. Ils regroupent des anecdotes et opinions diverses sur le Mont-Beuvray, les Eduens et l'oppidum de Bibracte.

Anonyme 1960a : Beuvray, mont. *In* : Grand Larousse encyclopédique en dix volumes, 2. Paris, Larousse, 1960, p. 111.

Anonyme 1960b : Bibracte. *In* : Grand Larousse encyclopédique en dix volumes, 2. Paris, Larousse, 1960, p. 120.

On trouve des articles sur le Beuvray et Bibracte respectivement aux pages 111 et 120 du *Grand Larousse encyclopédique*. Si l'article « Beuvray » est assez sommaire, celui sur « Bibracte » est relativement complet.

Anonyme [1975 ?] : Le Mont Beuvray : Oppidum de Bibracte. [s.l.], La Camosine, [1975 ?]. 32 p., 9 fig.

[Fig. p. 3] : « Vercingétorix a fait frapper à son nom, sinon à son image, d'admirables monnaies d'or. »

[Fig. p. 9 : la Croix et la Chapelle Saint-Martin.]

[Fig. p. 11] : « Gobelet d'Aco (Musée d'Autun). Dessin du Général Charles Bossu. »

[Fig. p. 16-17 : l'oppidum de Bibracte (dessin de C. Bossu).]

[Fig. p. 19] : « Poterie gauloise (Musée d'Autun). »

[Fig. p. 21] : « Lampe gauloise à huile (collection privée de Me Menand). »

[Fig. p. 24] : « Déesse-Mère (collection privée de Me Menand). »

[Fig. p. 26 : sculpture représentant Vercingétorix ?]

[Fig. p. 32] : « Clef romaine (collection privée de M^e Menand). »

Après un long historique de l'oppidum éduen, l'auteur de cette brochure s'attarde sur les dieux de la Gaule puis sur Vercingétorix, élu chef des Gaulois à Bibracte.

Anonyme 1987 : Bibracte capitale des Eduens (I^{er} s. av. J.-C.). *In* : Autun-Augustodunum, capitale des Eduens. Catalogue de l'exposition qui s'est tenue à l'hôtel de ville d'Autun du 16 mars au 27 octobre 1985. Autun, ville d'Autun - Musée Rolin, 1987, p. 32-50, 44 fig.

« Fig. 51 [p. 33] : carte du pays éduen. »

« Fig. 52 [p. 34] : plan de Bibracte. »

[Sans numéro p. 35] : « plan de l'organisation interne de Bibracte. »

« Fig. 53 [p. 36] : photographie d'une maquette figurant la construction d'un *murus gallicus*. »

« Fig. 54 [p. 36] : photographie d'une maquette de la Porte du Rebut. »

« Fig. 55 [p. 36] : photographie de deux maquettes de maisons du quartier des artisans. »

« Fig. 56 [p. 36] : photographie d'une maquette de la maison du Parc aux Chevaux. »

« Fig. 57 [p. 37] : maquette du balnéaire du Parc aux Chevaux. »

« Fig. 58 [p. 38] : trois creusets. »

« Fig. 59 [p. 38] : pince et deux pelles à feu. »

« Fig. 60 [p. 38] : moules à fibules. »

« Fig. 61 [p. 39] : trois ébauches de fibules et une fibule. »

« Fig. 62 [p. 39] : neuf étoiles de fonte. »

« Fig. 63 [p. 39] : anneau avec coupelle de coulée. »

« Fig. 64 [p. 39] : six barres et tôles. »
 « Fig. 65 [p. 39] : trois tas d'orfèvre. »
 « Fig. 66 [p. 40] : deux pierres à aiguiser. »
 « Fig. 67 [p. 40] : trois fibules et un arc décoratif de fibule. »
 « Fig. 68 [p. 40] : trois fibules. »
 « Fig. 69 [p. 41] : huit fragments de coque d'émail. »
 « Fig. 70 [p. 41] : tas à polir. »
 « Fig. 71 [p. 41] : sept pièces à émailler ou émaillées. »
 « Fig. 74 [p. 42] : clef. »
 « Fig. 75 [p. 42] : hache. »
 « Fig. 80 [p. 45] : coin monétaire. »
 « Fig. 81 [p. 45] : six fragments de moule à flans monétaires. »
 « Fig. 83 [p. 46] : tête de bovidé. »
 « Fig. 84 [p. 47] : manche de miroir. »
 « Fig. 85 [p. 47] : anse et fragment d'anse. »
 « Fig. 86 [p. 47] : trois têtes de canard. »
 « Fig. 87 [p. 48] : palmipède. »
 « Fig. 88 [p. 48] : petit oiseau. »
 « Fig. 89 [p. 48] : passe-guide. »
 « Fig. 90 [p. 48] : manche de couteau. »
 « Fig. 91 [p. 48] : pièce décorative. »
 « Fig. 92 [p. 49] : sanglier. »
 « Fig. 93 [p. 49] : fragment de bol peint. »
 « Fig. 94 [p. 50] : plaque inscrite ex-voto dédiée à la déesse Bibracte. »

A l'occasion de cette exposition sur Autun, J.-P. Guillaumet et C. Rolley ont rédigé le commentaire des objets présentés dans le chapitre traitant de Bibracte. Six thèmes y sont développés : Bibracte *oppidum* principal des Eduens, l'artisanat du bronze, l'émaillage, la métallurgie du fer, l'art des *oppida*, l'ex-voto dédié à la déesse de Bibracte.

Anonyme [1988 ?] : Hommage à Jacques-Gabriel Bulliot. Autun, Société éduenne, [1988 ?]. 8 p., 3 fig.

[Fig. p. 1] : « Imbert - Le visage. Portrait de Jacques-Gabriel Bulliot. Autun - Musée Rolin (Inv. S.E. 182). »

[Fig. p. 2] : « Inauguration du Monument Bulliot sur le Mont Beuvray le 20 septembre 1903, d'après une carte postale contemporaine. »

[Fig. p. 8] : « Le Monument Bulliot restauré (1988). »

Cette plaquette reproduit le discours prononcé le 12 juillet 1987 par J. Richard, président de la Société éduenne, à l'occasion de la fin des travaux de restauration du « monument Bulliot » érigé sur le Mont-Beuvray le 20 septembre 1903. (Voir MSE 1903b.)

Anonyme 1989 : Beuvray, mont (71). Le grand Guide archéologique de la France, XI, 164/4, 1989, p. 79-80, 2 fig.

[Fig. p. 79] : « Ci-contre : reconstitution de l'une des portes d'accès à l'*oppidum* de Bibracte. »

[Fig. p. 79] : « Ci-dessus : un palmipède stylisé en bronze, moulé dans l'un des ateliers de métallurgie identifiés sur le site du mont Beuvray. »

Dans cette encyclopédie archéologique, éditée par fascicules, le site du Mont-Beuvray est présenté d'une façon générale et concise : situation géographique, historique, projet de recherche.

Arcès 1979 : ARCÈS (A. d'). — Bibracte : Portrait d'un *oppidum* gaulois. *Initiation à l'archéologie et à la préhistoire*, 9, 1979, p. 38-41, 6 fig.

[Fig. 1 p. 39] : « Fouille d'une maison de Bibracte, pourvue d'un chauffage sur hypocauste. (Musée Rolin - Autun). »

[Fig. 2 p. 39] : « Relevé du rempart de Bibracte d'après les fouilles de 1868 (Musée Rolin - Autun). »

[Fig. 1 p. 40] : « Vase de l'époque de la Tène finale découvert sur le Mont Beuvray et céramique gauloise noire lustrée (Mus. Ant. Nat. St-Germain-en-Laye). »

[Fig. 2 p. 40] : « Le rempart gaulois du Mont Beuvray d'après les fouilles de 1868 (Document Bibliothèque Municipale de Dijon). »

[Fig. 1 p. 41] : « Vue aérienne du Mont-Auxois où s'élève l'*oppidum* d'Alésia (Service photographique des Archives Nationales). »

[Fig. 2 p. 41] : « La Gaule au milieu du I^{er} siècle avant J.-C. »

A. d'Arcès fait une présentation générale de la cité éduenne. Il évoque le rôle de l'*oppidum* comme centre industriel et comme place forte, et engage ensuite quelques comparaisons avec d'autres *oppida* connus (Alésia, Stradonitz...). Enfin, il souligne l'importance de la mise en valeur du Mont-Beuvray et de la reprise des fouilles systématiques, estimant que Bibracte fait partie de notre patrimoine.

Audouze et al. 1989 : AUDOUZE (F.), BUCHSENSCHUTZ (O.). — Villes, villages et campagnes de l'Europe celtique : Du Début du II^e millénaire à la fin du I^{er} siècle avant J.-C. Paris, Hachette, 1989. 360 p., 1 fig. (Bibliothèque d'archéologie).

« Fig. 140 [p. 310] : plan de l'*oppidum* de Bibracte. Dessin D. Bertin. »

Dans cet ouvrage, on trouve plusieurs développements sur le Mont-Beuvray. Les auteurs évoquent les fouilles de J.-G. Bulliot et J. Déchelette (p. 30-31) et, dans le chapitre « Méthodes de recherches » (p. 45), ils font allusion aux plans réalisés par Bulliot en affirmant que ces derniers « sont plus fidèles à la réalité observée pendant la fouille ; mais leur imprécision graphique est telle qu'il vaudrait mieux ne pas en tenir compte ». Pages 180, 188 et 311, il est fait mention des ateliers métallurgiques du Beuvray, de leur localisation au nord de l'enceinte et de la spécialisation par quartier. Enfin, page 314, les auteurs rappellent qu'il existe un rapport entre le mobilier de Stradonic (Tchécoslovaquie) et celui du Mont-Beuvray.

Bachelin 1985 : BACHELIN (H.). — La Mort de Bibracte, nouv. éd. s.l., Académie du Morvan, 1985. 132 p.

Cette réédition du roman de H. Bachelin, édité pour la première fois aux Editions de la nouvelle revue critique en 1930, est préfacée par J. Séverin. Elle comporte également une note historique de L. Olivier et R. Le Théry.

Barat et al. 1969 : BARAT (J.-C.), MORELLET (N.-J.), BUSSIÈRE (E.). — Le Nivernois : Album historique et pittoresque, nouv. éd. Grenoble, Ed. des 4 Seigneurs, 1969. 3 vol., 200 p., 260 p., 1 vol. de pl.

« Pl. 86 : bronze antique, statue d'éphèbe tenant une corne à boire provenant du Beuvray. »

« Pl. 89 : un sanglier en bronze provenant du Beuvray. »

« Pl. 109 : une amphore républicaine provenant du Beuvray. »

Pages 25-26 du vol. 1, les auteurs signalent la foire ; à la page 185 du vol. 2, ils expliquent que cette foire est la survivance du souvenir d'un monument celtique disparu. Enfin, brèves remarques sur Bibracte aux pages 194 et 198 du vol. 2. La première édition de cet ouvrage remonte à 1840 et les planches ci-dessus répertoriées fournissent les premières illustrations des découvertes archéologiques du Mont-Beuvray.

Batault 1877 : BATAULT (H.). — Rapport sur l'excursion faite le samedi 9 septembre 1876 au Mont-Beuvray. In : Congrès scientifique de France, 42^e session, Autun, 4-13 septembre 1876. Autun, Dejussieu, 1877. Vol. 1, p. 79-97, 1 fig.

[Fig. p. 83] : « La Croix de Saint-Martin au Beuvray. »

H. Batault raconte cette excursion et la visite du site. Il insiste notamment sur la bénédiction de la Chapelle Saint-Martin et sur les inscriptions de cette dernière.

Baudrieu 1917 : BAUDRIEU (Abbé). — Le Morvand.

Il s'agit ici d'une référence bibliographique erronée de A. Viré, due à une mauvaise orthographe du nom de Baudiau. (Voir Baudiau 1854 ; Baudiau 1867 ; Viré 1919.)

Bedon et al. 1988a : BEDON (R.), CHEVALLIER (R.), PINON (P.). — Architecture et urbanisme en Gaule romaine. Paris, Errance. 2 vol. 1 : L'Architecture et les villes en Gaule romaine. 1988, 440 p., 3 fig. (Collection des Hespérides.)

[Fig. p. 81 : rempart de Bibracte.]

[Fig. p. 338 : Bibracte : reconstitution de la maison I du Parc aux chevaux.]

[Fig. p. 342 : maison du Beuvray.]

Les auteurs font quelques allusions à Bibracte : sa superficie, ses murailles et la maison à cour sans colonnade (p. 80, 81, 338 et 342).

Bedon et al. 1988b : BEDON (R.), CHEVALLIER (R.), PINON (P.). — Architecture et urbanisme en Gaule romaine. Paris, Errance. 2 vol. 2 : L'Urbanisme en Gaule romaine. 1988, 270 p. (Collection des Hespérides.)

Pages 14-15, Bibracte est citée en tant qu'*oppidum* n'ayant pas donné naissance à une ville romaine. On note que « des quartiers aristocratiques ou artisanaux peuvent être distingués, ... des rues semblent dessinées, des terrasses aménagées pour recevoir des constructions sur les pentes ». Les auteurs de l'ouvrage se demandent enfin comment Bibracte aurait été aménagée par les Romains si ces derniers n'avaient décidé de fonder Augustodunum.

Bertin et al. 1982: BERTIN (D.), GUILLAUMET (J.-P.). — Bibracte : Une Ville gauloise sur le Mont Beuvray. Autun, Ed. d'art et d'histoire, 1982. 80 p., 6 cartes, 32 fig.

[Deuxième page de couverture, photographie : le Beuvray vu de La Porolle.]

[Fig. p. 4] : « Le Mont-Beuvray et le Haut-Morvan. Délimitation de la courbe des 700 m et des accès au sommet du Beuvray. Carte I.G.N. au 1/50 000^e. »

[Fig. p. 9] : « Les Eduens et leurs alliés, les peuples voisins, au temps de César. Le pays éduen à la même époque. »

[Fig. p. 11] : « Ornement de bronze en forme de palmipède (Musée des Antiquités Nationales. Saint-Germain-en-Laye). »

[Fig. p. 19] : « Sanglier en bronze trouvé au Beuvray au début du XIX^e s. »

[Fig. p. 20] : « *Oppidum* de Bibracte. Plan d'ensemble. »

[Fig. p. 23] : « Hôtel des Gaules. »

[Fig. p. 25] : « Conduite d'eau sous une maison du Parc aux Chevaux (pannes d'amphores emboîtées). Escalier d'une maison d'habitation dans la Pâturage du Couvent. »

[Fig. p. 26] : « Dessins aquarellés de l'album de Bulliot (Société éduenne). »

[Fig. p. 28] : « Clés, couteau et marteau en fer - Musée Rolin - Autun. »

[Fig. p. 29] : « Pied de miroir en bronze - Musée des Antiquités Nationales (Saint-Germain-en-Laye). »

[Fig. p. 30] : « Petits objets de bronze - Musée Rolin (Autun) - Anneau, cloche, couteau, ornement de harnachement émaillé, rouelle, manche de passoire. »

[Fig. p. 31] : « Cabochons émaillés en bronze - Musée Rolin (Autun). »

[Fig. p. 32] : « Coin monétaire - Musée des Antiquités Nationales (Saint-Germain-en-Laye). Moule à monnaies et monnaies éduennes - Musée Rolin (Autun). »

[Fig. p. 33] : « Vase peint. Fac-similé au Musée Rolin (Autun). Original au Musée des Antiquités Nationales (Saint-Germain-en-Laye). »

[Fig. p. 35] : « Différents décors de céramiques (Musée Rolin. Autun). »

[Fig. p. 36] : « Le Beuvray vu de l'Ane et le rempart. »

[Fig. p. 39] : « Reconstitution du système défensif de la Porte du Rebut. »

[Fig. p. 41] : « La Porte du Rebut actuellement. La route coupe l'aile rentrante de gauche juste dans l'angle. »

[Fig. p. 43] : « Evolution de l'habitat. »

[Fig. p. 45] : « Essai de reconstitution de la maison n° 1 du Parc aux Chevaux. »

[Fig. p. 46] : « La Terrasse. Le talus bordant l'enceinte carrée sacrée. »

[Fig. p. 47] : « Le sanctuaire de Bibracte à l'époque romaine et les constructions voisines : essai d'interprétation de Claude Rolley. »

[Fig. p. 51] : « Plan du Beuvray levé le 10 juillet 1627. »

[Fig. p. 52] : « Saint-Léger-sous-Beuvray. Chaume de Beuvray. Foire du premier mercredi de mai. »

[Fig. p. 53] : « La Chapelle Saint-Martin et la Croix, sur l'emplacement du temple antique. »

[Fig. p. 57] : « Vue depuis les Grandes Portes vers le Mont-Prénéley. »

[Fig. p. 58] : « Le rempart et le fossé vers les Grandes Portes. »

[Cartes p. 61] : « Autun. Mont-Beuvray. Château-Chinon. Mont-Beuvray. »

[Cartes p. 62] : « Moulins-Engibert. Mont-Beuvray. Luzay. Mont-Beuvray. »

[Carte p. 64 : itinéraires pédestres.]

[Dos de la couverture, photographie : Hêtre de la Terrasse.]

Les auteurs font d'abord une présentation géomorphologique du site du Mont-Beuvray (situation, climat, végétation,

voies de communication) et en énumèrent les lieux-dits. Ils décrivent ensuite Bibracte, *oppidum* principal des Eduens. Le guide traite pour finir des ressources touristiques du Mont-Beuvray.

(Voir Bertin et al. 1987 ; Bertin et al. 1991.)

▲ **Bertin et al. 1987:** BERTIN (D.), GUILLAUMET (J.-P.). — Bibracte : Une Ville gauloise sur le mont Beuvray. Paris, Ministère de la Culture et de la Communication, 1987. 110 p., 75 fig. (Guides archéologiques de la France, 13.)

Illustrations de couverture :

« Page 1. Fouille de la cave d'une habitation de la fin de la période gauloise (L.T. III, 30 avant notre ère) dans le secteur de la Porte du Rebut. Fouilles 1986. (Photographie : Beuvray.) »

« Page 2. Musées et sites de Bourgogne. (Périodes préhistorique, protohistorique et historique.) »

« Page 3. Plan du site. (Dessin : Danièle Bertin.) »

« Page 4. Chemin médiéval à la Porte du Rebut bordé par d'anciennes haies. (Photographie : Beuvray.) »

[Fig. p. 6] : « Plan d'accès au site (dessin : D. Bertin). »

« Fig. 1 [p. 11]. Crampons à glace en fer du I^{er} s. avant notre ère découverts dans les fouilles du XIX^e s. Musée des Antiquités nationales. (Photographie : Musée des Antiquités nationales.) »

« Fig. 2 [p. 11]. Utilisation du crampon à glace. (Dessin : D. Bertin.) »

« Fig. 3 [p. 13]. Le Mont Beuvray et ses abords. Extrait de la carte de Cassini, XVIII^e s. (Photographie : Beuvray.) »

« Fig. 4 [p. 14]. Les peuples de la Gaule à l'époque de César. Carte établie pour l'ouvrage de Napoléon III "Histoire de Jules César", 1865. (Photographie : Beuvray.) »

« I [p. 17]. Vue générale du Mont Beuvray prise du sud. (Photographie : Beuvray.) »

« II [p. 18]. La pâture du Parc aux Chevaux et la vue sur le Morvan. Peinture de F.-B. Allois, 1815-1880. Musée Rolin d'Autun. (Photographie : Beuvray.) »

« III [p. 18]. Les fouilles du quartier du Champplain en 1867. Partie d'une peinture de F.-B. Allois, 1815-1880 (Musée Rolin d'Autun). La vallée de la Côte Chaudron est à gauche, au fond le Porrey et le Parc aux Chevaux. J.-G. Bulliot, en noir, est debout. Des torses d'ouvriers apparaissent dans les tranchées. Les déblais sont jonchés de fragments de céramique grossière et d'amphores. (Photographie : Beuvray.) »

« IV [p. 19]. Chef gaulois à la Roche-Salvée, au mont Beuvray. Peinture de J. Didier, 1831-1914. Musée Rolin d'Autun. L'auteur reprend le costume immortalisé par la reconstitution du Musée de l'Armée et la statue de Vercingétorix à Alésia. L'armement et l'habillement correspondent à dix siècles de notre histoire. (Photographie : Beuvray.) »

« V [p. 20]. Guetteur gaulois. Peinture de E. V. Luminet, 1822-1896. Musée Rolin d'Autun. Il s'agit de l'habillement d'un guerrier du Moyen Âge, seule l'allure est peut-être gauloise. (Photographie : Beuvray.) »

« Fig. 5 [p. 21]. Stèle d'époque romaine actuellement disparue, représentant deux druides tels qu'on les imaginait au XVII^e s. Extrait de l'ouvrage sur Autun d'Edme Thomas. (Photographie : Musée Rolin.) »

« Fig. 6 [p. 25]. Le pays éduen et les peuples limitrophes. (Dessin : D. Bertin.) »

« Fig. 7 [p. 27]. Statue en bronze de Divitiac, chef éduen, par A. de Gravillon (1828-1899). Située autrefois sur la place des Marbres à Autun, elle a été détruite lors de la dernière guerre. Carte postale ancienne. (Photographie : Beuvray.) »

« Fig. 8 [p. 30]. Carte générale de la campagne de 52 avant notre ère, établie pour l'ouvrage de Napoléon III "Histoire de Jules César", 1865. (Photographie : Beuvray.) »

« Fig. 9 [p. 34-35]. Vases reconstitués d'une façon fantaisiste par des artistes amis de J.-G. Bulliot et publiés dans l'album de N. et F. Thiollier en 1899. (Photographie : Beuvray.) »

« Fig. 10 [p. 36]. L'"Hôtel des Gaules", base archéologique de J.-G. Bulliot puis de J. Déchelette sur le Mont Beuvray. L'habitat principal est couvert en chaume et les constructions en bois sont des resserres. A droite, adossé à l'une d'elles, J.-G. Bulliot. Les deux visiteurs nous sont inconnus. A gauche, des panses intactes d'amphores et une meule. Archives de la Société éduenne d'Autun. (Photographie : Beuvray.) »

« VI [p. 37]. J.-G. Bulliot, 1817-1902. Peinture de J.-B. Duffaud, 1853-1927. Musée Rolin d'Autun. (Photographie : Beuvray.) »

« VII [p. 38]. Planche aquarellée réalisée par un peintre ami de J.-G. Bulliot pour accompagner les rapports au Comité des travaux historiques. Archives de la Société éduenne d'Autun. (Photographie : J.-P. Guillaumet.) »

« VIII [p. 39]. Relevé "à la grille" d'un niveau archéologique devant le parement d'un des remparts en 1986 à la Porte du Rebut. (Photographie : Beuvray.) »

« IX [p. 40]. Dégagement, en 1986, à la Porte du Rebut, du rempart le plus récent. (Photographie : Beuvray.) »

« Fig. 11 [p. 41]. "L'Hôtel des Gaules", base archéologique de J.-G. Bulliot en 1867-1868. Dessin de P. G. Hamerton. Musée Rolin d'Autun. (Photographie : Beuvray.) »

« Fig. 12 [p. 42]. Une jeune femme, en visite sur les fouilles de J.-G. Bulliot, coiffée d'un fond d'amphore avec sa pointe. A ses pieds, un tas de morceaux d'amphores. Au fond, les déblais de tranchées de fouilles. Carte postale de la fin du XIX^e s. ou début XX^e. (Photographie : Beuvray.) »

« Fig. 13 [p. 45]. Equipes de topographes militaires au Beuvray en 1867-1869. A droite, J.-G. Bulliot, à gauche, sans doute le fidèle J. Pauchard. Archives de la Société éduenne d'Autun. (Photographie : Beuvray.) »

« Fig. 14 [p. 47]. Canalisation réalisées en panses d'amphores emboîtées. Fouilles de J. Déchelette, d'après son ouvrage publié en 1907. (Photographie : Beuvray.) »

« Fig. 15 [p. 51]. Mise en évidence du premier niveau de la cave derrière le rempart à la Porte du Rebut en 1986 (cf. illustration XXI). (Photographie : Beuvray.) »

« Fig. 16 [p. 51]. Ecole de fouilles pour enfants et adolescents à l'Hôtel des Gaules. Dégagement de la maison de fouille de J.-G. Bulliot et reconstruction du mur clôturant le terrain. 1986. (Photographie : Beuvray.) »

« Fig. 17 [p. 55]. Evolution de l'habitat sur le Mont Beuvray, du Néolithique au Moyen Âge. (Dessin : D. Bertin.) »

« Fig. 18 [p. 56]. Itinéraires de visite. Tous les numéros qui figurent sur ce plan correspondent aux différentes parties du site décrites dans ce guide. (Dessin : D. Bertin.) »

« X [p. 57]. Stèle en calcaire (I^{er}-II^e s. ap. J.-C.). Musée Rolin d'Autun. Ce Gallo-Romain, vêtu de braies, de la tunique et de la saie s'appuie sur un bâton et est accompagné de son chien, à sa gauche un tonneau. (Photographie : Beuvray.) »

« XI [p. 57]. La coupe sud dans le rempart de la Porte du Rebut en 1986. On y remarque de grandes fosses noires qui ont entamé les couches de gravier et de terre des rampes des fortifications successives. (Photographie : Beuvray.) »

« XII [p. 58]. Angle d'une maison de type romain de la fin de l'époque gauloise (30 avant notre ère environ) dans la Pâturage du Couvent en 1986. (Photographie : Beuvray.) »

« XIII [p. 58]. Fond de fosse ou de cave avec vases en céramique écrasés en place. Fouille de la Porte du Rebut 1986. (Photographie : Beuvray.) »

« XIV [p. 59]. Le rempart de la Porte du Rebut après le premier décapage en mai 1986. Au premier plan, l'escarpe du fossé et les deux premiers rangs de pierres du *murus gallicus*. En haut, le rempart le plus récent. (Photographie : Beuvray.) »

« XV [p. 60]. Moule à fibules en terre cuite et fibules en cours de fabrication. Musée des Antiquités nationales. (Photographie : Musée des Antiquités nationales.) »

« XVI [p. 60]. Creuset en terre réfractaire pour faire fondre le bronze. Musée des Antiquités nationales. (Photographie : Musée des Antiquités nationales.) »

« XVII [p. 60]. Tête d'oiseau à grand bec, en bronze. Décor de boîte ou de harnachement ? Musée Rolin d'Autun. Le traitement des masses et de l'œil sont très caractéristiques de l'art des *oppida*. (Photographie : Beuvray.) »

« XVIII [p. 60]. Mobilier découvert dans un atelier d'émailleur à la Côte-Chaudron : pièces de harnachement en bronze, pierre à polir l'émail, débris d'émail rouge. Musée des Antiquités nationales. (Photographie : Musée des Antiquités nationales.) »

« XIX [p. 60]. Vases en bronze, en provenance de la Saône, dans la région de Chalons-sur-Saône. On retrouve souvent à Bibracte des anses et des fragments de cols, parties de cette vaisselle à cuire de la fin de l'époque gauloise. (Photographie : D. Bertin.) »

« XX [p. 60]. Petits objets en bronze découverts dans les fouilles de J.-G. Bulliot. Musée des Antiquités Nationales. On y reconnaît des agrafes de ceintures, une rouelle, une extrémité de casserole en tête de palmipède, un décor en rond-bosse orné d'un palmipède, des anneaux. (Photographie : J.-P. Guillaumet.) »

« Fig. 19 [p. 61]. Proposition de restitution de la Porte du Rebut, d'après les fouilles de J.-G. Bulliot en 1868, à l'époque du *murus gallicus*. (Dessin : D. Bertin.) »

« Fig. 20 [p. 62-63]. Relevés de détails du *murus gallicus* d'après les fouilles de J.-G. Bulliot en 1867-1868. Archives de la Société éduenne d'Autun. Dessin exécuté par Roidot (mise au net par D. Bertin.) »

« Fig. 21 [p. 64]. Le *murus gallicus*, lors de sa découverte à la Porte du Rebut en 1867. Dessin de F.-B. Allois, 1815-1880. Musée Rolin d'Autun. A gauche, le chemin médiéval où montent deux visiteurs. Le *murus gallicus* est dégage en façade. On voit nettement les trous des poutres horizontales. La partie haute du rempart n'est pas fouillée. (Photographie : Beuvray.) »

« Fig. 22 [p. 65]. Le pierrier de la fortification la plus récente, milieu du I^{er} s., avant notre ère (?), lors de la fouille de la Porte du Rebut en 1986. (Photographie : Beuvray.) »

« Fig. 23 [p. 66]. Quelques outils agricoles et artisanaux de l'époque gauloise. (Dessins : D. Bertin.) »

« Fig. 24 [p. 67]. Schéma du moule à fibules avec restitution de la coupelle de coulée, et, en grisé, l'emplacement du bronze. (Dessin : D. Bertin.) »

« Fig. 25 [p. 69]. Manche de miroir en bronze émaillé, fouille de J.-G. Bulliot au Parc aux Chevaux. Musée des Antiquités nationales. Proposition de restitution de l'ensemble de l'objet. (Dessin : D. Bertin.) »

« Fig. 26 [p. 70]. Têtes de clous en bronze, émaillées. (Dessin : D. Bertin.) »

« Fig. 27 [p. 71]. Cave gauloise découverte par J.-G. Bulliot. Carte postale de la fin du XIX^e s. (Photographie : Beuvray.) »

« Fig. 28 [p. 72]. J.-G. Bulliot (en bas à gauche) et J. Déchelette (en haut à gauche) étudient la construction d'un bâtiment à angle en bois découvert en 1890 au Porrey. Archives de la Société éduenne d'Autun. (Photographie : Beuvray.) »

« Fig. 29 [p. 73]. Proposition de restitution de la maison 1 du Parc aux Chevaux, fouillée entre 1870 et 1875 par J.-G. Bulliot. (Dessin : D. Bertin.) »

« Fig. 30 [p. 75]. Le rempart de la Terrasse et ses hêtres centenaires. (Photographie : Beuvray.) »

« Fig. 31 [p. 76]. Proposition de reconstitution du *fanum* de la Chaume. (Dessin : D. Bertin.) »

« XXI [p. 77]. Cave gauloise découverte lors des fouilles du rempart à la Porte du Rebut en 1986, de la fin de l'époque gauloise. (Photographie : Beuvray.) »

« XXII [p. 77]. La Pierre de la Vivre. (Photographie : Beuvray.) »

« XXIII [p. 78]. Petite statuette en bronze. Ange provenant du Couvent des Cordeliers. XV^e s. Collection privée. (Photographie : J.-P. Guillaumet.) »

« XXIV [p. 78]. Potin gaulois : à l'avant une tête, au revers un taureau à grandes cornes. Musée des Antiquités nationales. (Photographie : Musée des Antiquités nationales.) »

« XXV [p. 78]. Vases en terre cuite découverts dans les fouilles de J.-G. Bulliot. Musée Rolin d'Autun. (Photographie : A. Rebourg.) »

« XXVI [p. 79]. Céramique peinte : tête de cervidé avec cornes en forme de lyre. Fouille du rempart 1985. (Photographie : Beuvray.) »

« XXVII [p. 79]. Vase peint décoré de chevrons et d'échelles. Musée des Antiquités nationales. (Photographie : Musée des Antiquités nationales.) »

« XXIX [p. 79]. Amphores républicaines découvertes lors des fouilles de J.-G. Bulliot. Musée Rolin d'Autun. (Photographie : A. Rebourg.) »

« XXX [p. 80]. Le temple dit de Janus, vu du sud-ouest. Construction gallo-romaine du I^{er} s., ayant le même plan que le temple de la même époque du Beuvray (fig. 31). (Photographie : Midol-Monnet.) »

« Fig. 32 [p. 81]. La Chapelle et la Croix Saint-Martin sur le sommet. (Photographie : J.-P. Guillaumet.) »

« Fig. 33 [p. 82]. Saint Martin offrant son manteau. Dessin au crayon noir, tiré du livre d'or des visiteurs du mont Beuvray. Archives de la Société éduenne d'Autun. (Photographie : Beuvray.) »

« Fig. 34 [p. 83]. Plan du Beuvray en 1627. Archives de la Société éduenne d'Autun. On y retrouve le rempart de l'*oppidum* et les constructions qui s'y sont installées du Moyen Âge jusqu'au XVII^e s. (Mise au net : D. Bertin.) »

« Fig. 35 [p. 84]. Fête du mont Beuvray. Dessin : Emile Laborne, XIX^e s. (Photographie : Beuvray.) »

« Fig. 36 [p. 85]. Un char de transport pour les ascensionnistes avant la création des automobilistes et de la route. Carte postale. (Photographie : Beuvray.) »

« Fig. 37 [p. 86]. La fontaine Saint-Pierre, reconstruite par le comte d'Aboville au milieu du XIX^e s. Carte postale. (Photographie : Beuvray.) »

« Fig. 38 [p. 89]. Planches de monnaies trouvées dans les fouilles du mont Beuvray. (Mémoires de la Société éduenne, 11) : 1 à 4, monnaies d'argent ; 5 à 16, monnaies de bronze. »

« Fig. 39 [p. 91]. Palmipède en bronze, décor de harnachement ? Fouille de J.-G. Bulliot. Musée des Antiquités nationales. (Photographie : Musée des Antiquités nationales.) »

« Fig. 40 [p. 92]. Tête de bovidé en fer. Fouille de la Porte du Rebut, 1985. (Photographie et dessin : Beuvray.) »

« Fig. 41 [p. 94]. Cloche en bronze du Couvent des Cordeliers. XVI^e s. Musée Rolin d'Autun. (Photographie : Beuvray.) »

Dans cet ouvrage abondamment illustré, les auteurs nous présentent le site du Mont-Beuvray et ses alentours immédiats, ainsi que les Eduens, ses habitants gaulois. Après un bref historique des recherches sur le Mont-Beuvray, ils

nous font découvrir Bibracte et les diverses collections d'objets trouvés dans cet *oppidum*.

(Voir Bertin et al. 1982 ; Bertin et al. 1991.)

Bertin et al. 1991 : BERTIN (D.), GUILLAUMET (J.-P.). — Bibracte. Rennes, Ed. Ouest-France ; Paris, Caisse nationale des monuments historiques et des sites, 1991. 32 p., 23 fig.

« En première de couverture : la pierre de la Vivre, reste de carrière devenu pierre légendaire. La Vivre est un serpent fabuleux qui détent un trésor. »

« En quatrième de couverture : dessin réalisé au XIX^e siècle par un artiste autunois à la demande de J.-G. Bulliot d'un chenet en terre cuite à tête de bélier. »

[Fig. p. 2] : « En haut : l'Europe celtique avec les principaux *oppida* au milieu du I^{er} siècle (en vert). Le monde romain (en jaune). »

[Fig. p. 2] : « En bas : J.-G. Bulliot (deuxième à droite) en compagnie de ses collègues de la société Eduenne (Société savante très active à cette époque, dont il fut président de 1861 à 1902 ; véritable âge d'or qui vit la création du musée Rolin d'Autun et la constitution de ses collections). »

[Fig. p. 4] : « Plan du Beuvray. »

[Fig. p. 6] : « En haut : le Mont-Beuvray. »

[Fig. p. 6] : « En bas : le rempart et le replat du fossé. »

[Fig. p. 8] : « En haut : vases en bronze gaulois provenant de la Saône. »

[Fig. p. 8] : « En bas : boutons émaillés en bronze et coque d'émail ; époque gauloise. »

[Fig. p. 10] : « En haut : vases en terre cuite ; époque gauloise. »

[Fig. p. 10] : « En bas à gauche : figurine d'oiseau en bronze ; époque gauloise. A droite : partie supérieure d'un couteau à manche zoomorphe (bronze et fer). »

[Fig. p. 12] : « Travail de reconstitution expérimentale d'une fibule d'époque gauloise. »

[Fig. p. 14] : « Ci-contre : travail de reconstitution expérimentale d'une meule à grain. »

[Fig. p. 16-17] : « Vue des fouilles en 1990 à la pâture du Couvent. »

[Fig. p. 19] : « En haut : bassin ovale à la pâture du Couvent, I^{er} siècle avant notre ère. »

[Fig. p. 19] : « En bas : détail de la construction du bassin. »

[Fig. p. 21] : « En haut : amphores du Mont-Beuvray provenant du pourtour de la Méditerranée. »

[Fig. p. 21] : « En bas : représentation du dernier état de la maison 1 du parc aux Chevaux au début de notre ère. »

[Fig. p. 23] : « En haut : sol en brique cuite formant chevrons, maison 1 du parc aux Chevaux ; I^{er} siècle avant notre ère. »

[Fig. p. 23] : « En bas : le talus de la terrasse, vestige de la fortification enserrant une aile sacrée. »

[Fig. p. 25] : « La chapelle et la croix de Saint-Martin sur la Chaume ; XIX^e siècle. »

[Fig. p. 27] : « Parements et empreintes des poutres du *Murus Gallicus* à la porte du Rebut. »

[Fig. p. 29] : « En haut : hêtres pliés pour former les haies appelés "queules", vestiges de limites de parcelles anciennes, quelquefois antiques. »

[Fig. p. 29] : « En bas : table d'orientation du Mont. »

[Fig. p. 31] : « La fouille de la porte du Rebut en 1990. »

Edition résumée et mise à jour du guide de 1987, des mêmes auteurs, intitulé *Bibracte : une ville gauloise sur le mont Beuvray*.

(Voir Bertin et al. 1982 ; Bertin et al. 1987.)

Besnier 1888 : BESNIER (P.). — Excursions. In : Autun pittoresque. Autun, Bligny-Cottot, 1888, p. 203.

Dans cet ouvrage sur les curiosités de la ville d'Autun, l'auteur cite le Mont-Beuvray comme un lieu intéressant pour faire des excursions. Il fait une présentation sommaire de l'endroit et de la foire, prétexte à des fêtes annuelles.

Bruley 1964 : BRULEY (J.). — Le Morvan : Cœur de la France. Paris, « La Morvandelle ». 3 vol. 1 : Géographie-Histoire-Littérature. 1964, 528 p.

Dans le chapitre intitulé « Histoire générale du Morvan » (p. 179-223), l'auteur résume toute l'histoire de Bibracte, « première capitale de la France ». Il nous fait découvrir tous les secteurs connus de l'oppidum : les remparts et les portes de la ville, la Terrasse, le Parc aux Chevaux, le Champlain, les vallées de la Goutte Dampierre, de l'Ecluse et de la Côte Chaudron. Il aborde également les aspects économique et artistique de Bibracte.

BSSHNY 1904 : Compte rendu des séances : Séance du 11 octobre 1903. *Bulletin de la Société des sciences historiques et naturelles de l'Yonne*, 57, 1904, p. XXXVIII-XLV.

Le président de séance donne lecture du compte rendu de M. Péron sur l'inauguration du buste de J.-G. Bulliot à Autun et du monument commémoratif des fouilles de Bibracte au Mont-Beuvray.

Buchsenschutz 1988 : BUCHSENSCHUTZ (O.). — Beuvray (mont), Saône-et-Loire. In : LEROI-GOURHAN (A.) dir. — Dictionnaire de la préhistoire. Paris, PUF, 1988, p. 125, 1 fig.

[Fig. p. 125] : « L'oppidum de Bibracte au mont Beuvray. »

L'article sur Bibracte, relativement complet, figure à la page 125 de ce dictionnaire.

Buchsenschutz 1989c : BUCHSENSCHUTZ (O.). — Oppidum. In : MOHEN (J.-P.) dir. — Le Temps de la préhistoire, 2. Paris, Archéologia, 1989, p. 150.

Le Mont-Beuvray est cité succinctement : il est fait mention de sa superficie, de son marché et des habitats de type pompién.

Buchsenschutz et al. 1989c : voir Audouze et al. 1989.

Bulliot et al. 1879 : BULLIOT (J.-G.), ROIDOT (J.). — La Cité gauloise selon l'histoire et les traditions. Autun, Dejussieu ; Paris, Champion, 1879. 260 p.

Dans cet ouvrage sur la cité gauloise en général, Bibracte est mentionnée à plusieurs reprises dans les chapitres « La cité » (p. 39, 44) et « L'oppidum militaire » (p. 114-115).

Bussière et al. 1969 : voir Barat et al. 1969.

Callies 1980 : CALLIES (H.). — Bibracte. In : Reallexikon der Germanischen Altertumskunde, 2, 4/5. Berlin ; New York, De Gruyter, 1980, p. 510-511.

Brève présentation historique de Bibracte. (Voir Dehn 1980.)

Camus 1990 : CAMUS (M.-H.). — Bibracte cherche ses Gaulois. *Humanité dimanche*, 32, 1990, p. 60-63, 7 fig.

[Fig. p. 60] : « Gallo-Romain vêtu des braies, d'une tunique et de la saie. A côté d'un tonneau, invention gauloise. I^{er}-II^e siècle ap. J.-C. Musée d'Autun. »

[Fig. p. 61] : « Ci-dessus : vue générale du site actuellement fouillé. Il s'agit d'un quartier où habitaient et travaillaient artisans et métallurgistes. On y voit le dessin des rues et les sous-bassements des maisons et ateliers. »

[Fig. p. 61] : « Ci-dessous : cave gauloise découverte en 1986. Le sol est recouvert de tessons d'amphores écrasées. »

[Fig. p. 62] : « Ci-dessus : dégagement d'un petit fourneau de pierre dans un atelier métallurgique. »

[Fig. p. 62] : « Ci-dessous : tous les fragments d'amphores et de poteries découverts sont analysés, classés, puis déposés au musée. »

[Fig. p. 62] : « Ci-dessous : bassin ovale de type grec sur une place publique. Cette découverte permet d'établir une relation, non envisagée jusque-là, entre la Gaule profonde et le monde grec. »

[Fig. p. 63] : « La chapelle Saint-Martin, aujourd'hui restaurée, date du Moyen Âge. Elle avait elle-même été construite avec les matériaux d'un petit temple romain. »

Cet article présente les fouilles anciennes et le nouveau projet de recherche.

Charmasse 1903 : CHARMASSE (A. de). — Jacques Gabriel Bulliot : Sa Vie et son œuvre. *Mémoires de la Société éduenne*, 31, 1903, p. 21-116, 1 photo.

[Photo entre p. 20 et 21 : Gabriel Bulliot.]

Première partie d'un long article consacré à J.-G. Bulliot et republié en un seul volume, sous le même titre, en 1905. (Voir Charmasse 1904 ; Charmasse 1905a ; Charmasse 1905b.)

Charmasse 1904 : CHARMASSE (A. de). — Jacques Gabriel Bulliot : Sa Vie et son œuvre (suite). *Mémoires de la Société éduenne*, 32, 1904, p. 265-411.

Deuxième partie de l'article précédent. (Voir Charmasse 1903 ; Charmasse 1905a ; Charmasse 1905b.)

Charmasse 1905a : CHARMASSE (A. de). — Jacques Gabriel Bulliot : Sa Vie et son œuvre (suite et fin). *Mémoires de la Société éduenne*, 33, 1905, p. 143-179.

Dernière partie de l'article consacré à J.-G. Bulliot. (Voir Charmasse 1903 ; Charmasse 1904 ; Charmasse 1905b.)

Charmasse 1905b : CHARMASSE (A. de). — Jacques Gabriel Bulliot : Sa Vie et son œuvre. Autun, Dejussieu, 1905. 279 p., 1 photo.

[Photo de Bulliot en exergue avant la première page.]

Cet ouvrage de A. de Charmasse sur l'œuvre de J.-G. Bulliot montre l'évolution de son travail sur le Mont-Beuvray et nous donne de nombreux détails anecdotiques sur les travaux et la vie des fouilleurs. Il réunit trois articles d'abord parus dans les tomes 31 à 33 des *Mémoires de la Société éduenne* (1903-1905). Dans ce livre, figure également la bibliographie complète des œuvres de J.-G. Bulliot. (Voir Charmasse 1903 ; Charmasse 1904 ; Charmasse 1905a.)

Chevallier et al. 1988a : voir Bedon et al. 1988a.

Chevallier et al. 1988b : voir Bedon et al. 1988b.

Collis 1984a : COLLIS (J.). — Oppida : Earliest towns north of the Alps. London, Gould-Zvelebil, 1984. 250 p., 2 fig.

« Fig. 1-5 » [p. 7 : plan de Bibracte avec les constructions de 50 à 20 av. J.-C. (d'après Déchelette avec des ajouts de Périchon)].

« Fig. 2-1 » [p. 16 : position de Bibracte sur une carte de France].

Pages 6-8, J. Collis expose la situation générale de l'oppidum. Page 20, il cite le texte de César sur Bibracte et mentionne les fibules du Mont-Beuvray page 60. Enfin, dans le chapitre intitulé « Burgundy » (p. 217-218), il fait une présentation intérieure de l'oppidum et du matériel découvert.

Collis 1984b : COLLIS (J.). — The European Iron Age. London, Batsford, 1984. 192 p., 1 fig.

« Fig. 55a » [p. 178 : plan de Bibracte avec les constructions des différents secteurs].

Page 150, J. Collis parle de Bibracte, dont il fait une brève description. Page 175, il signale l'abandon de Bibracte au profit d'Autun. Enfin, page 179, il compare la situation des habitats publics à l'intérieur des villes de Bibracte et Pompéi.

Cortambert 1877 : CORTAMBERT (R.). — Bibracte : Une Excursion au Mont-Beuvray. Paris, Pougin, 1877. 28 p.

R. Cortambert raconte une excursion sur le site de Bibracte, depuis Saint-Honorés-Bains, par un groupe de curistes en 1877.

Déchelette 1902b : DÉCHELETTE (J.). — Gabriel Bulliot. *Annales de l'Académie de Mâcon*, 3^e série, VII, 1902, p. 197-204.

J. Déchelette fait de nombreuses allusions aux fouilles du Beuvray.

▲ **Déchelette 1903** : DÉCHELETTE (J.). — L'Oppidum de Bibracte : Guide du touriste et de l'archéologue au Mont-Beuvray et au musée de l'hôtel Rolin. Paris, Picard ; Autun, Dejussieu, 1903. 77 p., 27 fig., 1 carte, 1 plan.

[Entre p. 10 et 11] : « Carte de la région du Beuvray. »

« Fig. 1 [p. 7] : le mont Beuvray et Saint-Léger-sous-Beuvray. »

« Fig. 2 [p. 11] : baraquements. »

« Fig. 3 [p. 24] : la Pierre de la Wivre. »

« Fig. 4 [p. 26] : la Pierre Salvée. »

« Fig. 5 [p. 34] : vue perspective et profils du rempart. »

« Fig. 6 [p. 38] : habitation gauloise dans la Pâture du Couvent. Fouilles de l'auteur, 1898. »

« Fig. 7 [p. 40] : mur méridional et plan d'une des grandes habitations du Parc aux Chevaux (d'après G. Bulliot, Fouilles du mont Beuvray). »

« Fig. 8 [p. 41] : escalier AA de la maison du Parc aux Chevaux, fig. 7. Cet escalier appartenait à une petite construction antérieure, dont les murs sont indiqués sur le plan tracé en noir. En haut de l'escalier, M. Bulliot. »

« Fig. 9 [p. 45] : fouilles du Temple (d'après Bulliot, Fouilles du mont Beuvray, t. I, p. 223). »

« Fig. 10 [p. 49] : objets en fer : clef gauloise en forme de T, couteaux, outil tranchant pour le travail du cuir (?). 1/3 gr. nat. »

« Fig. 11 [p. 51] : pinces de forgeron. 1/3 gr. nat. »

« Fig. 12 [p. 53] : creuset de fondeur de bronze. 1/2 gr. nat. »

« Fig. 13 [p. 53] : petit couteau à manche en bronze. Clef de coffret en bronze. 2/3 gr. nat. »

« Fig. 14 [p. 55] : fibules gauloises en bronze. 2/3 gr. nat. »

« Fig. 15 [p. 56] : anse en bronze d'un vase de même métal. Au centre, un petit rectangle, creusé de hachures, pour recevoir l'émail. 1/2 gr. nat. »

« Fig. 16 [p. 56] : bouton et tête de clou hémisphériques, ornés d'émail rouge. 2/3 gr. nat. »

« Fig. 17 [p. 58] : terrine à trois pieds. »

« Fig. 18 [p. 59] : vase ovoïde orné de peintures géométriques. 1/4 gr. nat. »

« Fig. 19 [p. 59] : gobelet en argile. Style du potier Aco. 1/2 gr. nat. »

« Fig. 20 [p. 61] : amphore. 1/16 gr. nat. »

« Fig. 21 [p. 62] : [graffites grecs] 1/2 gr. nat. »

« Fig. 22 [p. 64] : 1. Monnaie éduo-ségusiave en bronze coulé. 2. Monnaie éduenne en bronze coulé. »

« Fig. 23 [p. 64] : 1. Monnaie éduenne en argent. 2. Monnaie en or des Rémôis. »

« Fig. 24 [p. 67] : bracelet en verre bleu, orné d'un feston en verre jaune. »

« Fig. 25 [p. 71] : la Foire du Beuvray. »

« Fig. 26 [p. 74] : la voie présumée celtique de Malvaux. »

« Fig. 27 [p. 75] : la chapelle et la croix Saint-Martin. »

[Plan à la fin de l'ouvrage] : « L'oppidum de Bibracte au mont Beuvray. Superficie : 135 hectares. »

Après les renseignements pratiques, J. Déchelette traite de Bibracte d'après les textes antiques et décrit le Mont-Beuvray d'une façon générale en s'attachant sur certains endroits particuliers (la Pierre de la Wivre, la Pierre Salvée, le rempart, les différents habitats, le Temple, le champ de foire, le Forum...). Il nous présente également l'historique des fouilles, les artisans de Bibracte (forgerons, fondeurs de cuivre, émailleurs, potiers) et divers objets découverts lors des fouilles (céramique, poteries indigènes et italiques, amphores et monnaies). Enfin, ce guide ne serait pas complet si nous n'y trouvions mention de la foire du

Beuvray, de Saint-Martin, de la Chapelle et du monument érigé en hommage à J.-G. Bulliot en 1903.

Déchelette 1925 ? : DÉCHELETTE (J.). — L'Oppidum de Bibracte : Guide du touriste et de l'archéologue au Mont-Beuvray et au musée de l'hôtel Rolin. Autun : Dejussieu, 1925 ? 90 p., 19 fig., 1 carte, 1 plan.

« Fig. 1 [p. 12] : le mont Beuvray et Saint-Léger-sous-Beuvray. »

« Fig. 2 [p. 18] : baraquements. »

« Fig. 3 [p. 37] : conduites d'eau sous une maison du Parc aux Chevaux (pannes d'amphores emboîtées). »

« Fig. 4 [p. 43] : petit balnéaire au Parc aux Chevaux. En haut : côté sud-est. En bas : côté nord-ouest. »

« Fig. 5 [p. 44] : parement du rempart gaulois à gauche de la porte du Rebout. »

« Fig. 6 [p. 51] : escalier AA de la maison du Parc aux Chevaux, fig. 7. Cet escalier appartenait à une petite construction antérieure, dont les murs sont indiqués sur le plan tracé en noir. En haut de l'escalier, M. Bulliot. »

« Fig. 7 [p. 53] : fouilles du Temple (d'après Bulliot, Fouilles du mont Beuvray, t. I, p. 223). »

« Fig. 8 [p. 59] : objets en fer : clef gauloise en forme de T, couteaux, outil tranchant pour le travail du cuir (?). 1/3 gr. nat. »

« Fig. 9 [p. 62] : fibules gauloises en bronze. 2/3 gr. nat. »

« Fig. 10 [p. 63] : petit couteau à manche en bronze. Clef de coffret en bronze. 2/3 gr. nat. »

« Fig. 11 [p. 65] : anse en bronze d'un vase de même métal. Au centre, un petit rectangle, creusé de hachures, pour recevoir l'émail. 1/2 gr. nat. »

« Fig. 12 [p. 65] : bouton et tête de clou hémisphériques, ornés d'émail rouge. 2/3 gr. nat. »

« Fig. 13 [p. 68] : terrine à trois pieds. »

« Fig. 14 [p. 71] : vase ovoïde orné de peintures géométriques. 1/4 gr. nat. »

« Fig. 15 [p. 71] : gobelet en argile. Style du potier Aco. 1/2 gr. nat. »

« Fig. 16 [p. 75] : bracelet en verre bleu, orné d'un feston en verre jaune. »

« Fig. 17 [p. 83] : la Foire du Beuvray. »

« Fig. 18 [p. 84] : la voie présumée celtique de Malvaux. »

« Fig. 19 [p. 85] : la chapelle et la croix Saint-Martin. »

[Plan à la fin de l'ouvrage] : « L'oppidum de Bibracte au mont Beuvray. Superficie : 135 hectares. »

[Carte à la fin de l'ouvrage] : « Carte de la région du Beuvray. »

A cette réédition du guide de J. Déchelette (Déchelette 1903), R. Gadant, vice-président de la Société éduenne, a ajouté une préface de neuf pages sur le travail des deux inventeurs du site et une conclusion sur l'Association des amis du Beuvray. Du texte, il a été supprimé la partie sur l'inscription à Mercure de la Pierre Salvée. Il n'est conservé qu'une partie des planches. Deux des trois figures nouvelles (fig. 4 et 5) sont extraites d'un autre ouvrage de Déchelette (Déchelette 1904).

Déchelette 1962 : DÉCHELETTE (F.). — Livre d'or de Joseph Déchelette : Centenaire 1862-1962. Roanne, Sully, 1962. 125 p., 6 pl.

« Pl. I [entre p. 16 et 17] : portrait de Joseph Déchelette peint par Dawant. »

« Pl. II [entre p. 32 et 33] : le Musée de Roanne : façade sur la cour d'honneur. »

« Pl. III [entre p. 48 et 49] : le Musée de Roanne : façade sur le jardin. »

« Pl. IV [entre p. 64 et 65] : l'intérieur de la bibliothèque Joseph-Déchelette. »

« Pl. V [entre p. 80 et 81] : Joseph Déchelette sur le Mont Auxois - 1908. »

« Pl. VI [entre p. 96 et 97] : les deux faces de la plaquette de Joseph Déchelette. »

Ce livre, rédigé pour le centenaire de J. Déchelette, raconte la vie et l'œuvre du savant et donne la bibliographie complète de ses œuvres.

Dehn 1980 : DEHN (W.). — Bibracte. In : Reallexikon der Germanischen Altertumskunde, 2, 4/5. Berlin ; New York, De Gruyter, 1980, p. 511-513.

Après l'historique de Bibracte présenté par H. Callies, W. Dehn s'intéresse aux aspects archéologiques de l'oppidum. (Voir Callies 1980.)

Demoule 1985 : DEMOULE (J.-P.). — Les Fouilles du Mont-Beuvray. *Nouvelles de l'archéologie*, 21, 1985, p. 49-50.

Cet article est en trois points : rappel historique sur le site et les fouilles anciennes, problèmes des structures et des moyens mis en place pour la continuation des fouilles à grande échelle. Enfin, énumération des problèmes et des critiques auxquels le projet va se trouver confronté.

Demoule 1990 : DEMOULE (J.-P.). — La France de la préhistoire. Paris, Nathan, 1990, p. 168-169, 1 fig.

[Fig. p. 169] : « Le mont Beuvray, jadis "Bibracte", dans le Morvan, était à 800 mètres d'altitude la capitale des Eduens. Vercingétorix y fut proclamé chef des Gaulois coalisés lors de l'ultime guerre de -52. Après sa victoire d'Alésia, César y passa l'hiver à rédiger les Commentaires de la guerre des Gaules. Le site fait actuellement l'objet de fouilles de grande ampleur. »

Breve description du site, de son histoire et des fouilles.

Dumay 1903 : DUMAY (G.). — Compte rendu des fêtes données à Autun et au Mont-Beuvray les 19 et 20 septembre 1903 à la mémoire de Gabriel Bulliot. *Mémoires de l'Académie des sciences, arts et belles lettres de Dijon*, 4^e série, IX, 1905, p. XC-CL.

Présentation des cérémonies organisées en mémoire de J.-G. Bulliot et dont le procès-verbal est paru dans le tome 31 des *Mémoires de la Société éduenne* (1903). (Voir MSE 1903b.)

Duréault 1903: DURÉAULT (A.). — Discours prononcé à Autun le 19 septembre 1903 à l'inauguration du buste de M. Bulliot. *Annales de l'Académie de Mâcon*, 3^e série, VIII, 1903, p. 331-334.

Discours intégral prononcé lors de l'inauguration du buste de J.-G. Bulliot.

Duval 1982: DUVAL (A.). — Vercingétorix. *Archéologia*, 163, 1982, p. 16, 23.

Dans le chapitre intitulé « La société gauloise à l'époque de Vercingétorix », A. Duval parle de l'organisation intérieure de l'*oppidum* de Bibracte : « [...] les Eduens commerçaient de façon privilégiée avec Rome, ils disposaient d'une ville fortifiée de très grande importance, Bibracte, l'actuel Mont-Beuvray, cas peut-être unique en Gaule septentrionale d'une agglomération avec vastes quartiers construits, et résidences princières dont certaines étaient peut-être des habitations à la romaine ». Dans le chapitre intitulé « La guerre des Gaules, l'unité gauloise et Vercingétorix », l'auteur discute brièvement de la date à laquelle les Eduens ont commencé à quitter Bibracte.

Duval 1989b: DUVAL (A.). — Un Ensemble archéologique : Objets de l'atelier d'émailleur de Bibracte (mont Beuvray). In : L'Art celtique de la Gaule au Musée des antiquités nationales. Paris, Réunion des musées nationaux, 1989, p. 123, 1 fig. (Monographies des musées de France).

[Fig. p. 123] : « Email, pièces émaillées, creusets, outils. Bibracte (mont Beuvray), (Nièvre et Saône-et-Loire). Email, bronze, terre, fer. I^{er} siècle avant J.-C. »

L'auteur présente brièvement les outils de l'atelier d'émailleur retrouvés dans les fouilles de J.-G. Bulliot.

Filip 1966: FILIP (J.). — Bibracte. In : Manuel encyclopédique de préhistoire et protohistoire européennes, I. Prague, Académie tchécoslovaque des sciences, 1966, p. 120-121.

Présentation géographique et historique de Bibracte, en langue allemande.

Frey 1984: FREY (O.-H.). — Die Bedeutung der Gallia Cisalpina für die Entstehung der Oppida-Kultur. In : FREY (O.-H.) dir., ROTH (H.) dir. — Studien zu Siedlungsfragen der Latènezeit. Marburg, Vorgeschichtlichen Seminar, 1984, p. 3-6, 2 fig.

[Fig. 2 p. 4 : Bibracte est placée sur une carte de l'Europe celtique.]

[Fig. 3 p. 5 : plan de Bibracte (d'après Déchelette).]

Dans cet ouvrage réalisé pour le 75^e anniversaire de Wolfgang Dehn figure un article sur l'*oppidum* de Bibracte. Après un bref historique de la cité éduenne, l'auteur présente son organisation intérieure en insistant sur la spécialisation des quartiers. Il mentionne également quelques découvertes effectuées à l'intérieur des remparts.

Gadant 1923: GADANT (R.). — Foire et fête du Beuvray. *Mémoires de la Société éduenne*, 44, 1923, p. 123-127.

A propos du retour à la date habituelle de la fête du Mont-Beuvray, l'auteur fait un bref rappel de la fête aux époques révolues.

(Voir MSE 1923b.)

GC 1988: Bibracte : Excavaciones en el pueblo de Vercingetorix. *Gaceta complutense*, segunda epoca, 54, 1988, p. 18-21, 6 fig.

[Fig. p. 18-19 : travaux dans le Bassin monumental.]

[Fig. p. 19 : abris pour les fouilles.]

[Fig. p. 20 : en haut, travaux dans le Bassin monumental.]

[Fig. p. 20 : à gauche, sondage effectué sur une voie de Bibracte.]

[Fig. p. 20 : en bas, reconstitution de cabanes néolithiques à l'Archéodrome.]

[Fig. p. 20-21 : travaux des équipes internationales à la Porte du Rebut.]

L'auteur traite d'une façon générale du projet du Mont-Beuvray et de la participation d'une équipe espagnole aux campagnes de fouilles.

Goudineau 1989 : voir Guillaumet 1989b.

Goudineau et al. 1980: GOUDINEAU (C.), KRUTA (V.). — Les Antécédents : Y-a-t-il une Ville protohistorique ? In : DUBY (G.) dir. — Histoire de la France urbaine : La Ville antique des origines au IX^e siècle. Paris, Le Seuil, 1980, p. 139-231, 4 fig.

(Voir Kruta et al. 1980.)

Gran-Aymerich 1983: GRAN-AYMERICH (E.), GRAN-AYMERICH (J.). — Les Grands archéologues : J. Déchelette. *Archéologia*, 185, 1983, p. 71-73, 1 fig.

[Fig. p. 71] : « Portrait de J. Déchelette par Dawant. »

Page 71, les auteurs mentionnent que J. Déchelette a participé activement aux fouilles du Mont-Beuvray sous la conduite de Bulliot, son oncle. Page 72, ils rappellent l'opinion de J. Déchelette sur l'importance stratégique et commerciale de Bibracte, « la capitale des Eduens, ville forte d'une grandeur exceptionnelle ». J. Déchelette raconte également que des intérêts commerciaux importants unissaient Rome, Marseille et Bibracte.

Gran-Aymerich 1987: GRAN-AYMERICH (J.). — Bibracte : El Plan internacional de mont Beuvray. *Revista de arqueologia*, 75, 1987, p. 21-34, 16 fig.

[Fig. p. 21 : monnaie arverne en or représentant Vercingétorix.]

[Fig. p. 22 : en haut, le Mont-Beuvray.]

[Fig. p. 22 : en bas, Bibracte sur une carte de France.]

[Fig. p. 23 : en haut, Bibracte sur une carte de la région.]

[Fig. p. 23 : en bas, les secteurs explorés par Bulliot et Déchelette.]

[Fig. p. 24 : en haut, objets de bronze provenant des fouilles de Bulliot et Déchelette.]

[Fig. p. 24 : en bas, photo ancienne de l'Hôtel des Gaules.]

[Fig. p. 29 : en haut, fouilles de 1986 dans le secteur de la Chapelle.]

[Fig. p. 29 : en bas, fouilles de 1986 dans la cave de la Porte du Rebut.]

[Fig. p. 30 : évolution de l'habitat dans l'*oppidum*.]

[Fig. p. 31 : en haut, restitution de la Porte du Rebut d'après J.-P. Guillaumet et D. Bertin.]

[Fig. p. 31 : en bas, monnaie éduenne provenant de la Porte du Rebut.]

[Fig. p. 32 : photos d'abris pour fouiller.]

[Fig. p. 33 : en haut, base archéologique du Mont-Beuvray.]

[Fig. p. 33 : en bas, fouilles à la Porte du Rebut en 1986.]

[Fig. p. 34 : intérieur d'un camion de matériel utilisé pour les fouilles.]

Après avoir présenté d'une façon générale le Mont-Beuvray, l'auteur traite de Bibracte en évoquant la guerre des Gaules, J.-G. Bulliot et J. Déchelette et leurs fouilles de la fin du XIX^e siècle, ainsi que les fouilles actuelles. Enfin, il mentionne la participation d'une équipe espagnole à ces dernières.

Gruel 1989: GRUEL (K.). — L'Oppidum éduen de Bibracte en Bourgogne. In : La Monnaie chez les Gaulois. Paris, Errance, 1989, p. 44-45, ill. (Collection des Hespérides).

Après une brève présentation du site, l'auteur insiste sur les principaux types monétaires émis dans cette région.

Guebhard 1908: GUEBHARD (A.). — Camps et enceintes : Conférence publique faite au grand théâtre de la ville d'Autun. In : Congrès préhistorique de France, 3^e session, Autun, 1907. Paris, Schleicher, 1908, p. 997-1036, fig.

« Fig. 108 [p. 1035] : monnaies du Beuvray. Bulliot, album, pl. I. »

Lors de cette conférence, A. Guebhard fait plusieurs fois allusion à Bibracte d'une façon rapide.

Guidi 1989: GUIDI (M.). — L'Esempio di Bibracte. *Saecularia nona*, 9, 1989, p. 66-71, 4 fig.

[Fig. p. 66 : photo d'époque de la Fontaine Saint-Pierre.]

[Fig. p. 67 : vase découvert à Bibracte et déposé au musée des Antiquités nationales à Saint-Germain-en-Laye.]

[Fig. p. 68-69 : photo du secteur du Temple.]

Le projet des nouvelles recherches sur Bibracte est ici présenté.

Guilaine 1976 : voir Joffroy 1976.

Guilaine 1989 : voir Guillaumet 1989b.

Guillaumet 1981b: GUILLAUMET (J.-P.). — Bibracte, capitale des Eduens. *Les Dossiers histoire et archéologie*, 53, 1981, p. 8-15, 11 fig.

[Fig. p. 8-9] : « Vue d'ensemble du Mont-Beuvray, site de la ville éduenne de Bibracte. »

[Fig. p. 10] : « Plan du Mont-Beuvray en 1627. Le site de Bibracte, détrôné par Autun, n'est plus alors occupé que par des fondations religieuses. »

[Fig. p. 11] : « L'«Hôtel des Gaules» où résidait Bulliot durant ses campagnes de fouilles. Fragment de céramique éduenne. »

[Fig. p. 12] : « Plan de situation des fouilles. »

[Fig. p. 13] : « L'une des planches de dessin du mobilier réalisée par Bulliot. Evolution du site de Bibracte. »

[Fig. p. 14] : « Reconstitution de la maison 1 du Parc aux Chevaux. »

[Fig. p. 15] : « Plan du balnéaire du Parc aux Chevaux. Vue de la Terrasse. Plan de la maison 2 du Parc aux Chevaux. »

Dans cet article, l'auteur fait une brève présentation historique du site, de sa découverte et des fouilles entreprises. Il mentionne également de nouvelles hypothèses sur la civilisation des *oppida*.

Guillaumet 1983 : GUILLAUMET (J.-P.). — Bibracte, le Mont-Beuvray : Le site, son histoire, sa visite. In : Le Morvan cristallin, Congrès national de l'association des professeurs de biologie et géologie, 32, Dijon, 1983. Dijon, CRDP, 1983, p. 18-22, 2 fig.

« Fig. 9 [p. 20] : *oppidum* de Bibracte - plan d'ensemble. »

« Fig. 10 [p. 21] : *oppidum* de Bibracte - évolution de l'habitat. »

Il s'agit ici du texte de présentation du site du Beuvray pour l'excursion organisée au cours de ce 32^e congrès.

Guillaumet 1987 : GUILLAUMET (J.-P.). — Bibracte : Un *Oppidum* gaulois sur le Mont-Beuvray. *Archéologia*, 226, 1987, p. 18-23, 8 fig.

« Fig. 1 [p. 18] : revers d'un potin gaulois recueilli dans les fouilles récentes. Photo Beuvray. »

« Fig. 2 [p. 18] : un des arbres du sommet du Mont-Beuvray, site retenu au nom de "l'année européenne de l'Environnement". Photo Beuvray. »

« Fig. 3 [p. 19] : stage d'initiation à la fouille archéologique d'enfants de huit à douze ans dans les vestiges de l'Hôtel des Gaules, habitation de J.-G. Bulliot au XIX^e siècle. Photo Beuvray. »

« Fig. 1 [p. 20] : chemin médiéval sur l'axe gaulois dans le quartier de la Côte-Chaudron. Photo Beuvray. »

« Fig. 2 [p. 20] : conduite en amphores emboîtées dans le secteur du rempart de la Porte du Rebut. Photo Beuvray. »

« Fig. 3 [p. 21] : la chapelle du XIX^e siècle à l'emplacement du Temple gallo-romain et des églises médiévale et moderne sur la Chaume. Photo Beuvray. »

« Fig. [p. 22] : fouille 1985 du secteur de la Chapelle sous la direction de Katherine Gruel, chercheur au CNRS. Photo Beuvray. »

« Fig. [p. 23] : vue générale de la base archéologique du Mont-Beuvray à Glux-en-Glenne, Nièvre. Photo Beuvray. »

Article général sur l'*oppidum* du Mont-Beuvray (présentation géographique du site et recherches actuelles).

Guillaumet 1989b : GUILLAUMET (J.-P.).

— De l'Objet à l'expérimentation.

In : GOUDINEAU (C.) dir., GUILAINE (J.)

dir. — De Lascaux au grand Louvre : Archéologie et histoire en France. Paris, Errance, 1989, p. 162-163, 3 photos.

[Fig. 1 p. 162] : « Martelage de l'arc de la fibule. »

[Fig. 2 p. 162] : « Fixation du ressort. »

[Fig. 3 p. 163] : « La fibule terminée. »

Un archéologue, un métallurgiste et un artisan bronzier ont uni leurs compétences pour fabriquer des fibules à la manière des Gaulois.

Guillaumet 1989c : GUILLAUMET (J.-P.).

— Bibracte : Mont-Beuvray.

In : Archéologie de la France : 30 ans de découvertes, Catalogue de l'exposition organisée aux galeries nationales du Grand Palais, Paris, 27 sept.-31 déc. 1989. Paris, Réunion des musées nationaux, 1989, p. 277, 3 photos.

[Photo 1] : « Mise au jour de la base du *murus gallicus* à la Porte du Rebut : parement externe, poutrages et fossé (1^{er} siècle avant J.-C.). »

[Photo 2] : bassin ovale décoratif de 10 m sur 4 m.]

[Photo 3 : vue du Beuvray.]

Tout au long de cet article, J.-P. Guillaumet décrit l'historique de Bibracte, les méthodes et les moyens de recherche, la spécificité des fortifications et des habitations, et l'économie de la cité.

Guillaumet 1989d : GUILLAUMET (J.-P.).

— Bibracte sur le Mont-Beuvray :

Archéologie d'un *oppidum* gaulois. *Le Courrier du CNRS*, 73, 1989, p. 28-29, 3 fig.

[Fig. p. 28] : « Plan général du Beuvray et de l'*oppidum* de Bibracte. »

[Fig. p. 28] : « Parement et traces de poutres du *murus gallicus* de Bibracte (Mont-Beuvray). »

[Fig. p. 29] : « Dessin relevé à la grille sur le *murus gallicus* à la Porte du Rebut. »

L'auteur fait quelques réflexions d'ordre général sur l'historique des fouilles au Mont-Beuvray. Page 29, un encart traite de la fouille de la Porte du Rebut.

Guillaumet 1989e : GUILLAUMET (J.-P.).

— Un *Oppidum* gaulois : Bibracte.

Mémoires de la Société d'histoire et d'archéologie de Beaune, LXX, 1989, p. 63-67, 3 fig.

« Fig. 1 [p. 64] : plan général du Beuvray et de l'*oppidum* de Bibracte (dessin : J.-F. Enault, 1989). »

« Fig. 2 [p. 66] : dernière étape de la fortification gauloise à la Porte du Rebut. »

« Fig. 3 [p. 65] : le bassin ovale sur la place empierrée à la Pâture du Couvent. »

Après l'historique des fouilles du Beuvray, l'auteur présente le programme de recherche, conçu sur 10 ans. Il décrit ensuite les résultats des fouilles dans l'habitat de la Pâture du Couvent, les lieux de culte (la Chapelle et la Terrasse) et à la Porte du Rebut.

Guillaumet 1989f : GUILLAUMET (J.-P.).

— La Civilisation de La Tène dans le

Centre-Est. In : MOHEN (J.-P.) dir. —

Le Temps de la préhistoire, 1. Paris, Archéologia, 1989, p. 466-467.

Une partie de cette contribution est consacrée aux fouilles de Bibracte, et notamment à la reprise de celles-ci depuis 1984.

Guillaumet 1989g : GUILLAUMET (J.-P.).

— Bibracte. *Historia special*, 2, 1989, p. 71.

Dans cet encart figurent des informations sur l'*oppidum* principal des Eduens : Bibracte.

Guillaumet et al. 1982 : voir Bertin et al. 1982.

Guillaumet et al. 1987 : voir Bertin et al. 1987.

Guillaumet et al. 1991 : voir Bertin et al. 1991.

Hamerton 1897 : HAMERTON (P.-G.).

— The Mount : Narrative of a visit to the site of a gaulish city on Mont-Beuvray with a description of the neighbouring city of Autun. London, Seeley, 1897. 206 p., 1 photo.

[Photo de P.-G. Hamerton en exerçue.]

Après avoir passé quelques jours au Mont-Beuvray en compagnie de J.-G. Bulliot, P.G. Hamerton a écrit ce livre qui décrit Autun et fourmille d'anecdotes sur l'auteur des fouilles, la vie sur le site et les circonstances des trouvailles. L'ouvrage de R. Raillard, « Le Mont-Beuvray », est la traduction de la partie de l'œuvre d'Hamerton ayant trait au Beuvray. (Voir Raillard 1927.)

Heyler et al. 1982 : HEYLER (D.), POPLIN

(C.). — Sur quelques neurocrânes d'élasmobranches du permien du bassin d'Autun (Saône-et-Loire, France). *Annales de paléontologie*, 68, 1, 1982, p. 15-32, ill.

Deux paléontologues ont découvert trois nouveaux neurocrânes provenant du bassin d'Autun. Ils leur ont donné, en hommage au site, le nom de *Bibractopiscis Niger*. Ainsi, le nom de Bibracte est utilisé pour une espèce de ronce (*Rubus Bibractensis*) et un animal du permien. (Voir Poplin et al. 1982.)

Historama 1989 : Les Gaulois au mont Beuvray. *Historama*, 69, 1989, p. 4, 1 fig.

[Fig. p. 4 : fouille dans le *murus gallicus*.]

Après une brève présentation de l'*oppidum*, l'auteur de la note s'attarde sur la reprise des fouilles.

Jeannez 1887 : JEANNEZ (E.). — Excursion archéologique de la Société de la Diana à Paray-le-Monial, Autun et Bibracte les 24, 25 et 26 juin 1884. *Bulletin de la Diana*, IV, 1, 1887, p. 51-133.

Il s'agit de l'excursion relatée dans le tome 13 des *Mémoires de la Société éduenne* (1884) au cours de laquelle J.-G. Bulliot fait visiter le Mont-Beuvray. (Voir MSE 1884.)

Joffroy 1976 : JOFFROY (R.). — Les Civilisations de l'Âge du Fer en Bourgogne. In : GUILAINE (J.) dir. — La Préhistoire française, II. Paris, CNRS, 1976, p. 823.

L'auteur présente des remarques générales sur Bibracte (superficie, historique...) et insiste sur la similitude du matériel découvert à Bibracte et de celui de Stradonitz et de Manching.

Jud 1984 : JUD (P.). — Sommerexkursion 1984 : Franche-Comté und Burgund : Bibracte. s.l., s.n., 1984. 7 p., ill.

Dans ce compte rendu d'excursion au Mont-Beuvray, P. Jud fait tout d'abord une présentation géomorphologique du site. Il aborde ensuite les aspects historique et archéologique avec notamment la tentative d'interprétation des fouilles à tous les endroits connus de l'*oppidum*, à savoir la Porte du Rebout, le rempart, la Côte Chaudron, le Parc aux Chevaux, la Chaume et la Terrasse.

Jullian 1908 : JULLIAN (C.). — Histoire de la Gaule : La Gaule indépendante, II. Paris, Hachette, 1908, p. 535-542.

Dans le chapitre sur les différents peuples de la Gaule, Camille Jullian décrit la puissance des Eduens et de leur ville forte, Bibracte.

Kruta 1978 : KRUTA (V.). — Les Celtes. Paris, Hatier, 1978. 255 p.

Bibracte est citée plusieurs fois aux pages 84, 86 et 88 mais c'est à la page 87 que l'on trouve le plus long développement.

Kruta et al. 1980 : GOUDINEAU (C.), KRUTA (V.). — Les Antécédents : Y-a-t-il une Ville protohistorique ? In : DUBY (G.) dir. — Histoire de la France urbaine : La Ville antique des origines au IX^e siècle. Paris, Le Seuil, 1980, p. 139-231, 4 fig.

« Fig. 129 [p. 206] : le mont Beuvray (Bibracte), chef-lieu des Eduens. »

« Fig. 130 [p. 207] : le mont Beuvray, photo aérienne. »

« Fig. [p. 208] : le mont Beuvray (Bibracte). Le relief actuel recouvre le rempart gaulois dont l'implantation se devine aisément. »

« Fig. 153 [p. 226] : plan d'une grande maison de Bibracte. L'influence romaine y est manifeste (voir 120, 121, 122 et 224, 225). I^{er} siècle av. J.-C. »

Page 204, il est question des fouilles de J.-G. Bulliot et J. Déchelette ; page 205, de la foire et de la fête religieuse. Aux pages 206-209, V. Kruta présente le site et en donne une description par quartiers.

Il s'attarde sur les artisans métallurgistes de Bibracte et leurs travaux. Page 210, il fait la description du rempart de l'*oppidum* éduen. Page 214, à propos du fait que les nécropoles des habitants des *oppida* restent à peu près inconnues, il souligne que : « la découverte d'urnes funéraires, portant quelquefois des *graffiti* en caractères grecs, est mentionnée à plusieurs reprises dans le compte rendu des fouilles de Bibracte ». Page 226, l'auteur fait à nouveau mention des quartiers de l'*oppidum* et des édifices. Page 229, il explique que, malgré le déplacement de Bibracte à Autun, le Beuvray a survécu par sa chapelle et sa foire. Enfin, page 260, il fait une comparaison entre le plan de Bibracte et celui d'Autun.

Leroi-Gourhan 1988 : voir Buchsenschutz 1988.

Minouflet 1900 : MINOUFLET (A.). — Une Excursion au Mont-Beuvray. *Annales de la Société historique et archéologique de Château-Thierry*, 1900, p. 109-118.

A. Minouflet rend compte d'une excursion effectuée par quelques membres de la Société au Mont-Beuvray.

Mique 1985 : MIQUE (A.). — La Résurrection de Bibracte. *L'Histoire*, 83, 1985, p. 78-79.

Après avoir évoqué les recherches anciennes dans l'*oppidum* éduen, A. Mique s'attarde sur la « résurrection » de Bibracte, à savoir la reprise des fouilles depuis 1984. A la fin de son article, elle détaille le programme scientifique mis en œuvre pour les prochaines années.

Mitterrand 1985 : MITTERRAND (F.). — Allocution prononcée au mont Beuvray, mardi 17 septembre 1985. *Nouvelles de l'archéologie*, 21, 1985, p. 51-55.

Dans ce discours où le président de la République proclame Bibracte site national, est évoquée l'histoire du Mont-Beuvray et de l'antique Bibracte.

Mohen 1989 : voir Buchsenschutz 1989c ; Guillaumet 1989f.

Molin 1897 : MOLIN (A.). — Excursion au Beuvray (septembre 1896). *Mémoires de la Société historique, archéologique et littéraire de Beaune*, 21-22, 1896-1897, p. 329-348.

A. Molin, à la suite d'une excursion au Beuvray, décrit le site et une partie des collections déposées au musée Rolin d'Autun.

Montois 1982 : MONTOIS (P.). — L'*Oppidum* de Bibracte : Visite au Mont-Beuvray. Mâcon, s.n., 1982. 24 p., 8 fig.

« Photo 1 de couverture : l'automne à Saint-Léger-sous-Beuvray. »

« Carte [p. 9] de la région du Beuvray. »

[Photo p. 13-14] : « Maisonnette morvandelle et hangars couverts de chaume lors des campagnes de fouilles et que Gabriel Bulliot avait baptisés avec humour : "Le Grand Hôtel des Gaules". L'archéologue est assis sur un banc

adossé au hangar de droite et tient le canon de son fusil ; assis sur une pierre, à gauche, le chef de chantier ; derrière la porte d'entrée, le cuisinier. »

[Carte p. 15] : « L'*oppidum* de Bibracte au Mont-Beuvray. »

[Fig. p. 17] : l'*ex-voto* à la *Dea* Bibracte.]

[Photo p. 20 : la chapelle et la croix dédiées à Saint-Martin sur la Chaume.]

[Photo p. 24] : « La Pierre de la Wivre, côté Est. L'on voit dans le rocher entaillé, à la partie inférieure, le niveau du déversoir de la cuvette. »

[4^e page de couverture] : « La tribune aux Harangues des Eduens au Mont-Beuvray. »

Dans ce guide, préfacé par le doyen J. Richard, de la Faculté de Lettres de Dijon, P. Montois introduit quelques considérations personnelles dans la copie mot pour mot et sans guillemets d'une partie de l'ouvrage de J. Déchelette intitulé « L'*oppidum* de Bibracte » et publié en 1903. (Voir Déchelette 1903.)

Morellet et al. 1969 : voir Barat et al. 1969.

Mourre 1978a : MOURRE (M.). — Beuvray, mont. In : Dictionnaire encyclopédique d'histoire : a-b. Paris, Bordas, 1978, p. 552.

Mourre 1978b : MOURRE (M.). — Bibracte. In : Dictionnaire encyclopédique d'histoire : a-b. Paris, Bordas, 1978, p. 559.

MSE 1884 : Procès-verbaux des séances : Séances et excursions des 24, 25 et 26 juin 1884 à l'occasion de la visite de la Société de la Diana. *Mémoires de la Société éduenne*, 12, 1884, p. 515-525.

J.-G. Bulliot relate l'excursion du 25 juin au Mont-Beuvray avec la Société La Diana et en profite pour broser un tableau rapide de chaque secteur. (Voir Jeannez 1887.)

MSE 1890 : Procès-verbaux des séances : Séance du 3 juillet 1890. *Mémoires de la Société éduenne*, 18, 1890, p. 495-499.

L'abbé Nouveau résume ses impressions sur le Beuvray dans une élogue en vers, intitulée « Le Mont-Beuvray », dédiée à J.-G. Bulliot, « l'habile et infatigable explorateur du Beuvray ».

MSE 1903b : Procès-verbal des fêtes des 19 et 20 décembre 1903 : Inauguration du buste de Bulliot et du monument commémoratif des fouilles de Bibracte. *Mémoires de la Société éduenne*, 31, 1903, p. 355-396, 2 pl.

« Pl. I [entre p. 362 et 363] : buste de M. Bulliot érigé dans le square de l'Hôtel Rolin. »

« Pl. II [entre p. 378 et 379] : monument commémoratif des fouilles de Bibracte élevé au Mont-Beuvray. »

Dans une première partie, est relatée l'inauguration du buste de Bulliot à l'hôtel Rolin, accompagnée de nombreux discours vantant les travaux exécutés à Bibracte (dont un poème intitulé « Au barde du Beuvray »). Dans la seconde partie, c'est l'inauguration du monument commémoratif des fouilles de Bibracte qui est relatée.

moratif des fouilles de Bibracte au Mont-Beuvray ainsi que des discours d'usage, dont un de J. Déchelette.

MSE 1903c : Procès-verbaux des séances : Séance du 10 décembre 1903. *Mémoires de la Société éduenne*, 31, 1903, p. 438-440.

W. Morton-Fullerton exprime, devant les membres présents lors de cette séance, ses impressions après une excursion au Beuvray.

MSE 1909 : Procès-verbaux des séances : Séance du 16 juin 1909. *Mémoires de la Société éduenne*, 37, 1909, p. 387-388.

La Société éduenne s'émeut du changement de date de la fête du Beuvray.

MSE 1923b : Procès-verbaux des séances : Séance du 9 juin 1921. *Mémoires de la Société éduenne*, 44, 1923, p. 433-434.

A propos du retour à la date habituelle de la fête du Mont-Beuvray, M. Gadant fait un bref rappel de la fête aux époques passées. (Voir Gadant 1923.)

Napoléon III 1865 : NAPOLÉON III. — Histoire de Jules César. Paris, Plon, 1865. 2 vol., 415 p., 583 p., 1 atlas.

« Pl. 4 : carte générale de la campagne de l'an 696. »

« Pl. 5 : plan du champ de bataille des Helvètes. »

L'auteur, dans son ouvrage sur la vie de Jules César, situe chacun des lieux mentionnés dans le *De Bello Gallico*. L'empereur, dans le cadre de ce travail, a subventionné sur sa cassette personnelle quelques années de fouilles au Mont-Beuvray. (En ce qui concerne Bibracte, consulter essentiellement le vol. 2.)

NArchéo. 1988 : La Fouille du mont Beuvray. *Les Nouvelles de l'archéologie*, 31, 1988, p. 47-54, 6 fig.

« Fig. 1 » [p. 48] : répartition des postes à la base archéologique de 1984 à 1988.

« Fig. 2 [p. 48] : cumul des dépenses par postes, de 1984 à 1987. »

« Fig. 3 [p. 50] : la base archéologique des fouilles du Mont-Beuvray à Glux-en-Glenne. »

« Fig. 4 [p. 50] : le rempart massif, troisième fortification du site au niveau de la porte du Rebout. »

« Fig. 5 [p. 53] : mois de fouilles cumulés par année. »

« Fig. 6 [p. 53] : lieux des fouilles en 1986 (dessin D. Bertin). »

Cet article écrit par l'équipe du Mont-Beuvray présente la base archéologique de Glux-en-Glenne, son personnel, ses moyens de financement et ses programmes de recherches. On y trouve également le résultat des recherches entreprises depuis la reprise des fouilles en 1984 (le bassin monumental à la Pâture du Couvent, la Chapelle et la Terrasse, la fortification à la Porte du Rebout).

Perraud 1876 : PERRAUD (Mgr). — Saint-Martin au Beuvray. Autun, Dejussieu, 1876. 13 p.

Dans cet opuscule figure l'allocution prononcée le 9 septembre 1876 au Mont-Beuvray lors de la bénédiction de la Chapelle Saint-Martin, en présence du Congrès scientifique de France dont la 42^e session se tenait à Autun.

Petit 1991 : PETIT (A.). — Nos ancêtres de Bibracte. *Le Journal du CNRS*, 19/20, 1991, p. 9-10.

Après une brève présentation des fouilles anciennes de l'*oppidum*, A. Petit décrit les recherches en cours et nous informe de la création d'un centre archéologique européen.

Picard 1969 : PICARD (G.-C.). — L'Archéologie : Découverte des civilisations disparues. Paris, Larousse, 1969, p. 278.

Dans cet ouvrage, on trouve quelques mots sur les ateliers métallurgiques de la Côte Chaudron. Il est question d'émaillerie et d'orfèvrerie.

Pinette 1985 : PINETTE (M.). — Autun : 2000 ans d'histoire. *Archéologia*, 204, 1985, p. 72-73.

Dans les chapitres intitulés « Bibracte : capitale des Gaulois éduens », « Une ville gauloise », « Les Eduens, artisans des métaux » et « L'art des oppida », l'auteur fait une présentation concise de l'*oppidum* du Mont-Beuvray. Il l'aborde à travers trois questions fondamentales : l'urbanisme (description des fortifications, des quartiers...), le travail du métal et la création artistique.

Pinon et al. 1988a : voir Bedon et al. 1988a.

Pinon et al. 1988b : voir Bedon et al. 1988b.

PLS 1990 : Le Secret de la fibule. *Pour la Science*, 147, 1990, p. 13, 1 fig.

[Fig.] : « Fibule en laiton de sept centimètres de long, fabriquée par Jean Dubos, responsable de la fonderie d'art de la Fondation Coubertin. »

Cet article est consacré exclusivement à la fibule, broche fabriquée en grande série par les Gaulois. Les fibules analysées et observées ici proviennent de Bibracte.

Poplin et al. 1982 : voir Heyler et al. 1982.

Quicherat 1879 : QUICHERAT (J.). — Rapport sur des communications manuscrites : Continuation des fouilles du Mont-Beuvray par M. Bulliot. *Revue des Sociétés savantes des départements*, 7^e série, 1, 3^e livraison, 1879, p. 319.

J. Quicherat annonce, lors de la séance du 12 janvier 1879, que le prix décerné par la section d'archéologie du comité a servi à de nouvelles recherches au Mont-Beuvray.

Rademacher 1925 : RADEMACHER (E.). — Bibracte. In : *Reallexikon der Vorgeschichte*, 2. Berlin, De Gruyter, 1925, p. 15-18, 1 fig., 1 plan.

[Plan entre p. 14 et 15] : « L'*oppidum* de Bibracte au Mont-Beuvray. »

[Fig. p. 17] : « Bibracte : Hausgrundrisse. »

On trouve dans ce dictionnaire un article « Bibracte », illustré par un plan et une figure.

Raillard 1927 : RAILLARD (R.). — Le Mont-Beuvray par P.-G. Hamerton. Dijon, Rebourseau, 1927. 122 p.

R. Raillard a traduit la partie ayant trait au Beuvray de l'ouvrage de P.-G. Gilbert Hamerton publié en 1897. (Voir Hamerton 1897.)

RASites 1989 : Les Fouilles du Mont-Beuvray : Une Archéologie à l'échelle européenne. *Revue archéologique sites*, 39, 1989, p. 6-9, 4 fig.

[Fig. p. 6] : « Stage d'initiation à la fouille archéologique d'enfants de huit à douze ans dans les vestiges de l'Hôtel des Gaules, habitation de J.-G. Bulliot au XIX^e siècle (photo Beuvray). »

[Fig. p. 7] : « Plan de Bibracte. Plan réalisé pour l'ouvrage de J. Déchelette "L'*oppidum* de Bibracte" (Paris, Autun, 1903), accompagné d'une interprétation schématique moderne (1985) [...] »

[Fig. p. 8] : « Répartition des zones d'activité de Bibracte (dessin D. Bertin). »

[Fig. p. 9] : « Proposition de restitution de la maison I du Parc-aux-Chevaux fouillée sur le Mont-Beuvray entre 1870 et 1875 par J.-G. Bulliot (dessin : D. Bertin). »

Dans cet article très général, on a tout d'abord une présentation du site et de sa position géographique. Viennent ensuite un historique de la reprise des fouilles de grande envergure sur l'*oppidum*, les recherches sur la fortification de la Porte du Rebout, sur les habitats des différents secteurs et sur les lieux de culte. L'article se termine avec les implications européennes du projet Bibracte.

Saint-Blanquat 1989 : SAINT-BLANQUAT (H. de). — Gaulois : La Fin du mythe. *Le Point*, 895, 1989, p. 147, 1 fig.

[Fig. p. 144] : « Palais romain d'avant les Gallo-Romains au Mont-Beuvray. »

Après une brève présentation du site, H. de Saint-Blanquat se pose la question de savoir si la romanisation chez les Eduens n'avait pas précédé la conquête.

Saint-Blanquat 1990 : SAINT-BLANQUAT (H. de). — César a-t-il vraiment conquis la Gaule ? *Science et avenir*, 517, 1990, p. 76-80, 6 fig.

[Fig. p. 76-77] : « A l'automne 1989, au mont Beuvray, une équipe suisse dégage les restes d'une grande maison construite à la romaine sur le site du "Parc aux chevaux". Il y a parfois jusqu'à cinq équipes de fouilles à la fois dans l'ancienne Bibracte gauloise. »

[Fig. p. 77] : « Le site du mont Beuvray est exploité depuis le siècle dernier. Il s'étend sur 135 hectares et comporte actuellement huit chantiers de fouilles. »

[Fig. p. 78] : « L'enceinte du mont Beuvray a été construite selon le système du "mur gallicus" décrit par César dans la Guerre des Gaules. Les empreintes sont celles de poutres transversales qui servaient d'armature à la construction. Ici se trouvait une des portes de l'oppidum : la porte du Rebut, qui doit être reconstituée à partir des techniques gauloises. »

[Fig. p. 79] : « Le territoire des Eduens allait du confluent Saône-Rhône jusqu'à la Loire et à l'Yonne. Ils contrôlaient donc une des principales voies de pénétration des influences méditerranéennes. »

[Fig. p. 80] : « Un bassin en forme d'amande et en belle maçonnerie a été découvert au site de "la pâture du couvent". Là se trouvait une place empierrée à laquelle conduisaient des rues, empierrées elles aussi. »

L'auteur explique que les découvertes faites à Bibracte laissent penser qu'une influence romaine a existé bien avant la conquête de la Gaule par César.

Subert 1870 : SUBERT (E.). — Une Excursion à Autun et au Mont-Beuvray. *Bulletin de la Société nivernaise des sciences, lettres et arts*, 2^e série, 4, 1870, p. 461-502.

La Société éduenne reçoit la Société nivernaise et lui fait visiter le Mont-Beuvray et Autun. E. Subert, un membre de la Société nivernaise, raconte cette excursion.

Subert 1904 : SUBERT (E.). — Autun et le Beuvray : Hommages à M. Bulliot. *Bulletin de la Société nivernaise des lettres, sciences et arts*, 3^e série, X, XX, 2, 1904, p. 219-230.

E. Subert décrit les cérémonies qui se sont déroulées à la mémoire de J.-G. Bulliot et dont le procès-verbal se trouve dans le tome 31 des *Mémoires de la Société éduenne*.

(Voir MSE 1903b.)

Vachez 1872a : VACHEZ (A.). — Les Fouilles du Mont-Beuvray. Lyon, Vingtrinier, 1872. 15 p.

Résumé d'excursions effectuées au Mont-Beuvray de 1851 à 1870.

(Voir Vachez 1872b.)

Vachez 1872b : VACHEZ (A.). — Les Fouilles du Mont-Beuvray. *Revue du Lyonnais*, XIV, 79^e livraison, 1872, p. 11-21.

Article identique à l'opuscule du même auteur paru la même année.

(Voir Vachez 1872a.)

Van der Vliet 1988 : VAN DER VLIET (H.). — Wandelgids voor de Morvan (Bourgondië) : 2 trektochten en ruim 40 wandelingen. Rijswijk, Elmer, 1988, p. 43-47.

Dans ce guide touristique néerlandais, nous trouvons, au chapitre « Bibracte », une description géographique du lieu avec différents itinéraires de promenade pour visiter tous les endroits importants de l'oppidum.

Partie 2

Les plans anciens (1627-1914)



Introduction

Après l'inventaire, aussi exhaustif que possible, des publications parues de 1840 à 1991 sur Bibracte et le Mont-Beuvray, il nous a semblé intéressant de rassembler dans le même ouvrage les plans généraux du Beuvray, les levés, croquis et schémas divers réalisés principalement par Bulliot, d'Aboville, Roidot, Bérioux ou Garenne sur les fouilles effectuées dans l'*oppidum* éduen.

Plusieurs topographes de l'armée et géomètres participèrent à ce travail de relevé autour de J.-G. Bulliot. Ce sont les mêmes qui réaliseront le plan général nivelé du site. Le premier, A. Roidot se chargea du relevé des fouilles de 1868 et 1869 à la Côte Chaudron. Ensuite, L. Bérioux et Letorey de Santenay poursuivirent les travaux de 1870 à 1872 à la Côte Chaudron et sur le Temple. C'est à partir de 1875 que H. d'Aboville, fils du propriétaire, qui avait suivi la même carrière que Roidot, entreprit les relevés des travaux de Bulliot. Il réalisa ceux de la Chaume; sans doute les anonymes du Parc aux Chevaux et ceux de la Pâture du Couvent. Avec J.-G. Bulliot, la tradition de grands relevés de ce type disparaît. J. Déchelette relèvera ses travaux à plus petite échelle et avec moins de détails; son géomètre est G. Bligny.

A la Société éduenne d'Autun, à la bibliothèque Déchelette de Roanne et dans des archives disséminées dans toute la France, nous avons retrouvé plusieurs dizaines de plans et de croquis, inédits ou publiés, sur les fouilles du mont Beuvray. Une vingtaine d'entre eux figurent dans des recueils factices conservés à la bibliothèque de la Société éduenne. Nous les intitulons par commodité : Album « Fouilles du Mont-Beuvray ». Voici les descriptifs des recueils concernés :

– recueil factice de plans, gravures, dessins et photographies des structures découvertes au Mont-Beuvray, intitulé : « Fouilles du Mont-Beuvray » ; format 465 x 631 mm, 34 pages, date?, auteur J.-G. Bulliot?, déposé à la bibliothèque de la Société éduenne ;

– recueil factice de plans, gravures, dessins et photographies du mobilier découvert au Mont-Beuvray, intitulé : « Fouilles du Mont-Beuvray » ; format 245 x 325 mm, deux volumes (vol. 1 : 233 pages, vol. 2 : 108 pages), date?, auteur J.-G. Bulliot?, déposé à la bibliothèque de la Société éduenne ;

– recueil factice de plans, gravures, dessins et photographies, intitulé : « Autun ancien et moderne » ; format 523 x 620 mm, non paginé, date?, auteur J. Roidot-Deléage, déposé à la bibliothèque de la Société éduenne.

Du fait de leur dispersion et de leur état, souvent lamentable, ces plans, un complément indispensable aux nombreux écrits de Jacques-Gabriel Bulliot, étaient quasiment inutilisables. Notre volonté première était la remise en état de ces documents importants afin de les rendre acces-



FIG. 5

Plan illustrant un long article de X. Garenne « Bibracte et le Beuvray » paru en trois fois dans L'Echo de Saône-et-Loire, 26^e année, nos 90, 91, 92, novembre 1864. Le graveur a rendu les principaux reliefs au moyen de hachures; des lettres indiquent les points remarquables du relief. Collection particulière (cl. A. Maillier/ Centre archéologique européen du Mont-Beuvray).

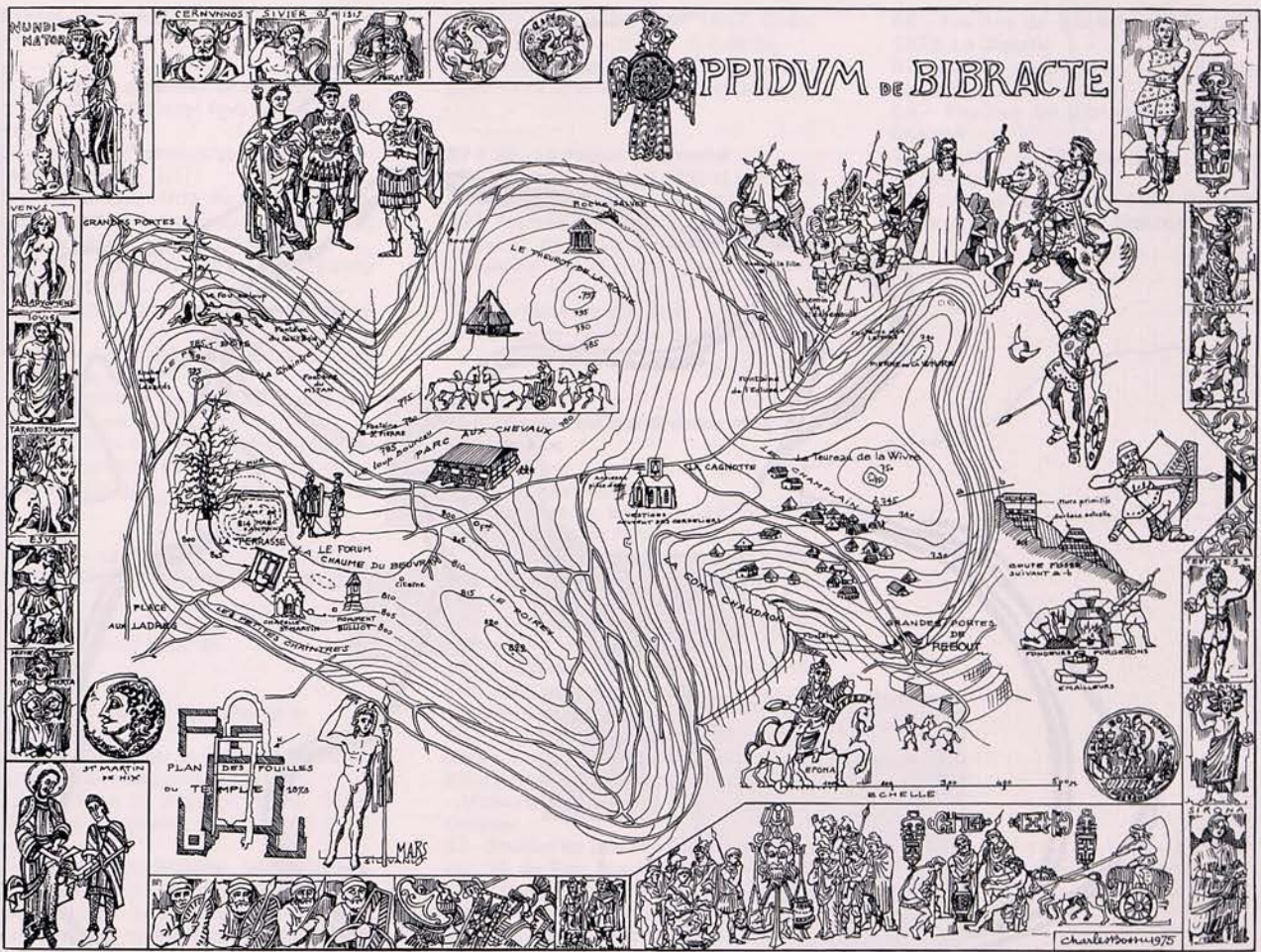


FIG. 6

Plan imaginaire réalisé par le général Bossu en 1975 pour une visite du site par la Caisse des monuments historiques de la Nièvre (CAMOSINE). La topographie est reprise d'après le plan dit d'Aboville. Les vignettes et illustrations sont des mélanges d'objets et reconstitutions romains, médiévaux et celtiques. On y retrouve l'ensemble des poncifs de l'imagerie des livres d'histoire du début de notre siècle (édition CAMOSINE).

sibles. Le travail initial a consisté à inventorier les plans, puis à en dresser une copie, synthèse des données de l'ensemble des versions. Danièle Bertin s'est acquittée de cette tâche malgré de multiples difficultés. La majeure partie des plans de la Société éduenne a été exposée au musée Rolin durant de nombreuses années. La lumière a eu des effets désastreux sur les lavis et les couleurs fréquemment employés pour ce type de document, et leur reconstitution n'a pu se faire qu'à l'aide de la lampe de Wood. Une fois les plans reproduits dans leurs dimensions originales, il a fallu les réduire afin de pouvoir les publier dans un format A4 ou A3. Certains, trop grands, ont dû être entièrement redessinés car la réduction les rendaient illisibles. Tous les documents présentés ici ont été réduits à la même échelle dans l'atelier graphique du Centre archéologique européen du Mont-Beuvray; on a pu aussi élaborer des plans de synthèse des différents secteurs en assemblant plusieurs dessins et réaliser ainsi des documents de travail aisément consultables. Pour obtenir les plans contenus dans cet ouvrage (qui appartient au Centre ar-

chéologique européen du Mont Beuvray, où ils sont conservés), plus de 110 originaux ont été étudiés, catalogués, repris et synthétisés. Par ailleurs, deux plans sans valeur scientifique sont présentés ici à titre d'illustration (fig. 5 et 6).

Les plans reproduits sont présentés dans l'ordre de l'inventaire donné ci-dessous. En premier figurent le titre général du document, sa description, puis les notices catalographiques des différents originaux consultés du même secteur ou de la même structure. Identifié par son numéro d'inventaire dans la partie illustration, est représenté le plan le plus exhaustif possible, *somme des différentes versions originales retrouvées*; les légendes y sont recopiées à l'identique. Ces documents cartographiques sont classés par secteur et, pour chaque secteur, par ordre chronologique, les plans généraux du Beuvray constituant la première partie. Au début de chaque secteur, un plan d'assemblage permet de mieux situer les plans présentés. Ces plans d'assemblage sont topographiquement faux.

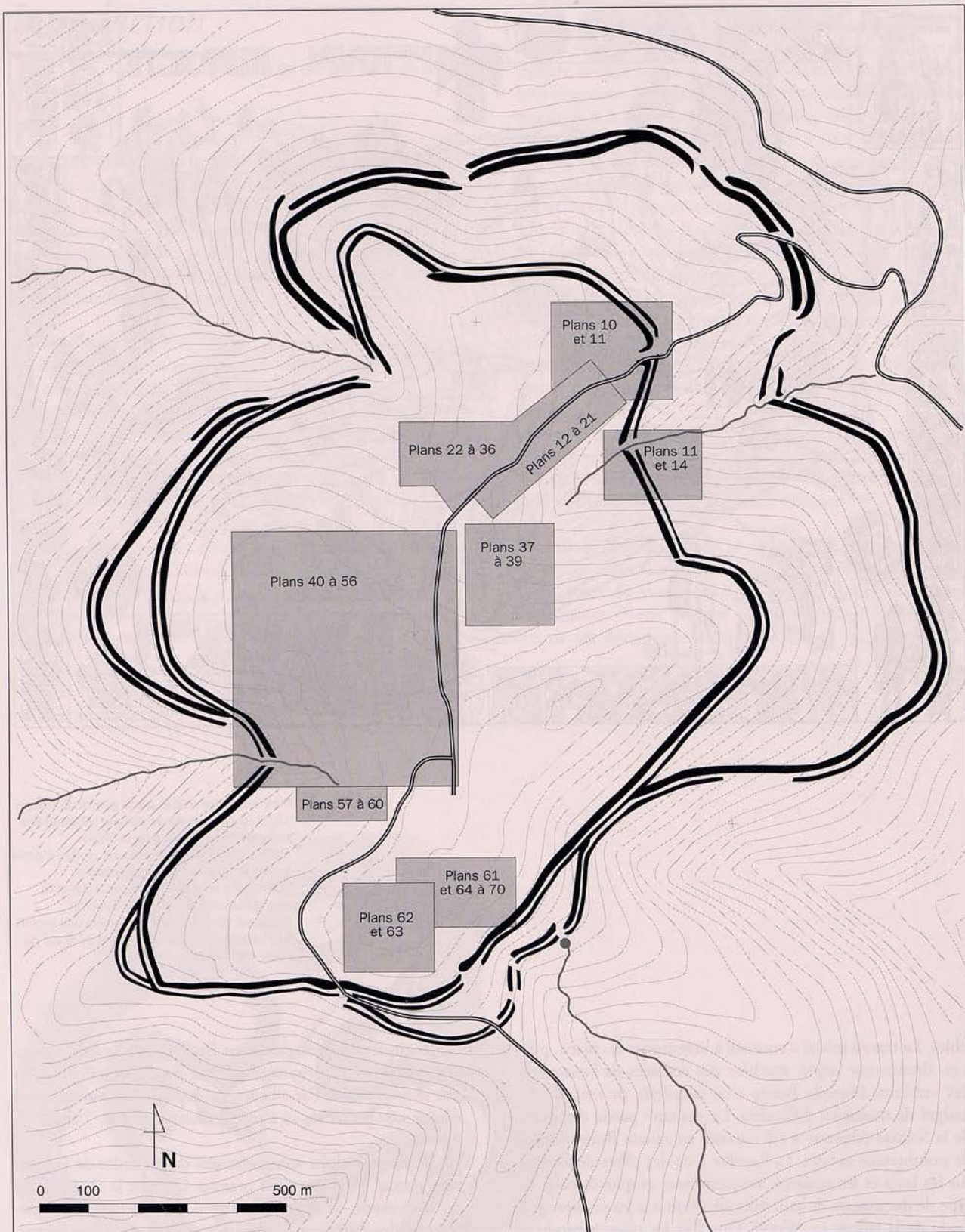


FIG. 7

Répartition des plans sur le site (D. Beucher
del./Centre archéologique européen du Mont-
Beuvray).

1 à 9 – Plans généraux de Bibracte

- 1 – Plan de Beuvrai levé le 10 juillet 1627.
 2 – Croquis du sommet du mont Beuvray : Mons Bibractus (1837).
 3 – Retranchements du mont Beuvray (Biffractus des chartes) que l'on croit être l'ancienne Bibracte (1856 ?).
 4 – Plan cadastral des Chaumes du Beuvray (1867).
 5 – Plan de Bibracte d'après X. Garenne (1867 ?).
 6 – Plan du Mont-Beuvray. Emplacement de Bibracte.
 7 – Plan général de Bibracte réalisé par Henri d'Aboville (1873 ?).
 8 – Plan de la montagne du Porey (1880).
 9 – L'*Oppidum* de Bibracte au mont Beuvray (1903 ?).

10 et 11 – Le Rempart

- 10 – Fouilles de Bibracte, 1868. Mur gaulois.
 11 – Fouilles de Bibracte, 1868. Rempart gaulois du mont Beuvray.

12 à 21 – La Côte Chaudron et le Champlain

- 12 – Le Champlain et la Côte Chaudron (plan d'ensemble, à rôle indicatif).
 13 – Fouilles de Bibracte, 1868. Côte Chaudron 1, rempart et « maisons » 1 à 11.
 14 – Fouilles de Bibracte, 1868. Coupes du secteur de la Côte Chaudron.
 15 – Fouilles de Bibracte, 1868. Côte Chaudron 1, rempart côté Côte Chaudron et Champlain.
 16 – Fouilles de Bibracte, 1868. Détail de deux constructions du secteur de la Côte Chaudron.
 17 – Fouilles de Bibracte, 1868. Four à minerai et maison CC 1 de la Côte Chaudron.
 18 – Fouilles de Bibracte, 1869. Côte Chaudron, « maisons » 11 à 37.
 19 – Fouilles de Bibracte, 1870. Côte Chaudron, « maisons » 37 à 56.
 20 – Fouilles de Bibracte, 1870. Coupes du secteur de la Côte Chaudron.
 21 – Fouilles de Bibracte, 1873. Côte Chaudron, « maisons » 56 à 61.

22 à 36 – Le Champlain

- 22 – Fouilles de Bibracte, 1867-1868. Champlain, « maisons » 1 à 40.
 23 – Fouilles de Bibracte, 1865. Champlain, « maison » 33.
 24 – Fouilles de Bibracte, 1867-1869. Champlain, « maisons » 9 à 39.
 25 – Fouilles de Bibracte, 1867. Champlain, « maison » 1.
 26 – Fouilles de Bibracte, 1867. Champlain, « maisons » 3, 5 et 6.
 27 – Fouilles de Bibracte, 1867. Champlain, « maison » 34.
 28 – Fouilles de Bibracte, 1867. Champlain, « maison » 19.
 29 – Fouilles de Bibracte, 1867. Champlain, « maison » 30.
 30 – Fouilles de Bibracte, 1867. Champlain, « maisons » 2, 7, 9, 10 et 41 bis.
 31 – Fouilles de Bibracte, 1867. Champlain, « maisons » 13 et 15.
 32 – Fouilles de Bibracte, 1867. Champlain, « maisons » 22, 23, 32 et 41.
 33 – Fouilles de Bibracte, 1867. Champlain, « maisons » 29, 36, 36 bis et 40.
 34 – Fouilles de Bibracte, 1867. Champlain, « maisons » 35, ?, 37 et ?.

- 35 – Fouilles de Bibracte, 1867. Champlain, « maisons » 1, 3, 4, 5, 6 et 30.
 36 – Fouilles de Bibracte, 1867. Champlain, « maisons » 23, 28 bis et 34 bis.

37 à 39 – La Pâtûre du Couvent

- 37 – Pâtûre du Couvent (PCO et aqueduc) (plan d'ensemble, à rôle indicatif).
 38 – Fouilles de Bibracte : 1894-1895. Aqueduc de la Pâtûre du Couvent et « maisons » de la Côte Chaudron 63 et 64.
 39 – Fouilles de Bibracte, 1897-1898. Grand atelier de forges de la Pâtûre du Couvent, « maisons » 1 à 3.

40 à 56 – Le Parc aux Chevaux et la Pierre Salvée

- 40 – Le Parc aux Chevaux (plan d'ensemble, à rôle indicatif).
 41 – Fouilles de Bibracte, 1875-1879. Grande maison du Parc aux Chevaux.
 42 – Fouilles de Bibracte, avant 1867. Parc aux Chevaux, « maison » 1 dite le Théâtre.
 43 – Fouilles de Bibracte, 1875-1879. « Maison » 1 du Parc aux Chevaux.
 44 – Fouilles de Bibracte, avant 1865. Parc aux Chevaux, « maison » 1, mur de soutènement, aqueduc.
 45 – Fouilles de Bibracte, 1882. « Maisons » 2 et 3 du Parc aux Chevaux.
 46 – Fouilles de Bibracte, 1879-1883. « Maisons » 4 à 11 et 14 du Parc aux Chevaux.
 47 – Fouilles de Bibracte (sans date). Maison 15 du Parc aux Chevaux et 9 de la Pierre Salvée.
 48 – Fouilles de Bibracte, 1901. « Maison » 33 du Parc aux Chevaux.
 49 – Fouilles de Bibracte, 1879-1885, 1894-1895. « Maisons » 1 à 18 du Parc aux Chevaux et 0 à 10 de la Pierre Salvée.
 50 – Fouilles de Bibracte, 1884-1887. « Maisons » 16 à 32 du Parc aux Chevaux et 0 à 10 de la Pierre Salvée.
 51 – Fouilles de Bibracte, 1899. Parc aux Chevaux.
 52 – Fouilles de Bibracte, 1899. Petit balnéaire du Parc aux Chevaux (PC 35).
 53 – Fouilles de Bibracte, 1899. Maison du Parc aux Chevaux (PC 34).
 54 – Fouilles de Bibracte, 1899. Enclos 8 du Parc aux Chevaux (PC 8).
 55 – Fouilles de Bibracte, 1865. « Maison » 8 du Parc aux Chevaux.
 56 – Fouilles de Bibracte, 1899. Parc aux Chevaux, structures 14, 36 à 39.

57 à 60 – La Fontaine Saint-Pierre et ses abords

- 57 – Fouilles de Bibracte, Halle en poteaux.
 58 – Fouilles de Bibracte, 1865. Fontaine Saint-Pierre.
 59 – Fouilles de Bibracte, 1899. Fontaine Saint-Pierre.
 60 – Fouilles de Bibracte, 1864. Maison ovale de la Pâtûre du Sabotier ou Chaintre du Mitan.

61 à 70 – La Chaume

- 61 – La Chaume 1872-1873-1875 (plan d'ensemble, à rôle indicatif).
 62 – Fouilles de Bibracte, avant 1867. Terrasse dite Citadelle.
 63 – Fouilles de Bibracte, sans date. Camp de Marc-Antoine.
 64 – Fouilles de Bibracte, 1872. Temple et Chapelle Saint-Martin.
 65 – Fouilles de Bibracte, 1875. Petite Chaintre Saint-Martin derrière le Temple.

- 66 – Fouilles de Bibracte, 1872-1873-1875. La Chaume.
 67 – Fouilles de Bibracte, 1874. Coupes du secteur de la Chaume.
 68 – Fouilles de Bibracte, 1878. La Chaume.
 69 – Fouilles de Bibracte, 1878. Coupes du secteur de la Chaume.
 70 – Fouilles de Bibracte, 1867. Mare, citerne ou abreuvoir de La Chaume.

2.1 Plans généraux de Bibracte

1. Plan de Beuvrai levé le 10 juillet 1627

Sur le plan original, un lavis vert souligne la première représentation du rempart de Bibracte tel qu'il fut défini au XIX^e siècle par J.-G. Bulliot. L'organisation de l'espace présenté sur ce plan est encore visible actuellement sur le terrain. Des vignettes représentent d'une manière conventionnelle le Couvent, les Loges et la Chapelle.

• Version 1/Société éduenne

Plan de Beuvrai levé le 10 juillet 1627 à la réquisition de révérentissime Claude de la Magdeleine, ..., [ca 1627]/levé par J. Leclerc, ... — 1/4 000. — 1 plan : ms, encre noire, lavis vert sur papier jauni ; 52,8 x 43 cm.

Date d'après le titre.

Album « Fouilles du Mont-Beuvray », p. 1 et copie XIX^e siècle sur calque p. 2.

2. Croquis du sommet du mont Beuvray : Mons Bifractus (1837).

Ce plan représente la montagne du Porrey de façon schématique. La croix de bois que Bulliot signale disparue en 1856 y est encore en place ainsi que les fondations du bâtiment déjà connu par le plan de 1627 (voir « Plan de Beuvrai levé le 10 juillet 1627 », n° 1). Nous considérons que ces bâtiments sont les loges des fondeurs nomades fouillées par J.-G. Bulliot.

• Version 1/Société éduenne

Croquis du sommet du mont Beuvray : Mons Bifractus, 1837/[Non signé]. — 1/5 000. — 1 plan : ms, encre noire sur papier blanc bien conservé ; 23 x 30,9 cm.

Date en haut à gauche.

Album « Fouilles du Mont-Beuvray », p. 3.

3. Retranchements du mont Beuvray (Bifractum des chartes) que l'on croit être l'ancienne Bibracte (1856 ?).

Ce plan présente l'ensemble du rempart et le relief intérieur de l'*oppidum*. Il signale, au moyen de lettres figurant sur le plan et de renvois dans la marge inférieure certains lieux-dits et des trouvailles effectuées dans l'enceinte. Une version de ce plan a été publiée dans l'ouvrage de J.-G. Bulliot intitulé « Essai sur le système défensif des Romains dans le pays éduen » (§ 2 Bulliot 1856). Un complément de légende, manuscrit, laisse penser qu'une version plus complète du plan existe. Elle reste actuellement inconnue. A l'origine, la « Version 2 » était destinée à l'ouvrage de J.-G. Bulliot et J. Roidot intitulé *La cité gauloise selon l'histoire et les traditions, vol. 2, la cité éduenne* (§ 3 Bulliot et al. 1879). Il mentionne des découvertes que nous ne retrouvons ni dans le plan très semblable de 1856 (« Version 1 ») publié dans « Essai sur le système défensif des Romains dans le pays éduen » (§ 2 Bulliot 1856) ni dans celui publié par X. Garenne dans l'ouvrage *Bibracte* (§ 1 Garenne 1867a) (voir plan n° 5).

• Version 1/Société éduenne

Retranchements du mont Beuvray (Bifractum des chartes) que l'on croit être l'ancienne Bibracte, situés sur les communes de La Roche-Millay, Glux (Nièvre) et Saint-Léger-sous-Beuvray (Saône-et-Loire)/levés par L. Bérioux et J. Roidot. — [Echelles diverses.] — Autun : Dejussieu et Villedey, [ca 1856]. — 1 plan, 2 coupes : 40 x 53 cm.

Date d'après la publication dans l'ouvrage de 1856.

Ech. 1/5 000 pour le plan ; 1/1 250 pour les coupes.

Relief indiqué par des ombres et des teintes dégradées.

Album « Fouilles du Mont-Beuvray », p. 5.

• Version 2/Bibliothèque Déchelette
Fouille de Bibracte : Plan d'ensemble : Oppidum de Bibracte, [s.d.]/J.-G. Bulliot. — 1/5 000. — 1 plan : ms, encre noire sur calque jauni, taché et déchiré collé sur papier ; 46 x 34,8 cm.
Signature en bas à gauche.

4. Plan cadastral du secteur des Chaumes du Beuvray (1867).

Ce plan cadastral des Chaumes du Beuvray présente l'ensemble des parcelles avec le nom de leur propriétaire.

• Version 1/Bibliothèque Déchelette
Chaumes du Beuvray : Département de la Nièvre : Commune de Glux : Arrondissement de Château-Chinon, 1867/Branlay. — 1/2 000. — 1 plan : ms, encre noire, lavis rouge, vert et gris, crayon de couleur vert sur papier blanc collé sur du tissu ; 97,6 x 101,2 cm.

Date et signature sur le plan.

5. Plan de Bibracte d'après X. Garenne (1867 ?).

Ce plan, de la main de La Noë, est plutôt un croquis schématique. Il présente les résultats des reconnaissances topographiques de X. Garenne et les emplacements de ses sondages. Le plan est publié dans § 1 Garenne 1867a, pl. II entre p. 32 et 33.

• Version 1/Société éduenne

Plan du Beuvray avec les fouilles faites par M. Garenne, [ca 1867] La Noë/[Non signé]. — 1/5 000. — 1 plan : ms, encre noire, crayon de papier, crayon rouge ; 39,6 x 29,7 cm.

Date d'après les zones fouillées.

Album « Fouilles du Mont-Beuvray », p. 6.

6. Plan du Mont-Beuvray. Emplacement de Bibracte.

Ce plan réalisé par A. Roidot présente, avec courbes de niveau et lavis, l'ensemble du massif du mont Beuvray et le tracé de l'enceinte. Au-dessus de ce plan figure une carte de situation du massif. Ce plan était prévu pour illustrer le volume jamais achevé de J.-G. Bulliot et J. Roidot sur la cité éduenne.

• Version 1/Collection particulière

Plan-relief du Mont-Beuvray. Emplacement de Bibracte, [s.d.]/A. Roidot — Plan-relief 1/2 000, environs du Beuvray 1/80 000 — ms papier blanc, encres noire, verte et rouge, lavis blanc, gris et brun ; 53,5 x 28,9 cm.

7. Plan général de Bibracte réalisé par Henri d'Aboville (1873 ?).

H. d'Aboville est, avec le capitaine Roidot et d'autres officiers, le créateur de ce plan dont les premiers relevés furent effectués dans l'hiver 1868-1869 et la mise au net aux environs de 1873. Il en existe actuellement quatre versions distinctes mais complémentaires (courbes équidistantes de 1 mètre). La « Version 1 » est la plus complète et la mieux connue. La « Version 2 » est l'exemplaire de préparation. Le rempart est simplement souligné par un lavis marron et les ruisseaux le sont par un lavis bleu. Ce plan, réduit à l'échelle 1/3 030, est publié en 1899 dans l'album de J.-G. Bulliot et des frères F. et N. Thiollier, « Fouilles du mont Beuvray (ancienne Bibracte) » (§ 1 Bulliot et al. 1899), avec les vestiges repérés à cette époque lors des fouilles. Sur l'une de ces versions figurent, à l'encre bleue, les fouilles de J. Déchelette. La « Version 3 », réduction au 1/5 des levés du capitaine d'Aboville, a été établie vers 1873. Le relief y est rendu en courbes de niveau équidistantes de 1 m.

Les zones boisées sont en vert, le rempart et le fossé en gris, les constructions (secteurs de la Chaume, de la Fontaine Saint-Pierre, du Parc aux Chevaux, de la Côme Chaudron et du Champlain) sont dessinées à l'encre rouge. La « Version 4 » est une réduction au 1/3 200 du plan publié en 1899 (§ 1 Bulliot et al. 1899), où sont figurées à l'encre bleue les fouilles de J. Déchelette au Parc aux Chevaux et à la Pâtûre du Couvent. Ce plan est annoté au crayon. En haut à gauche, on peut lire : « La maison au dessus de la terrasse Dampierre est fouillée » (il s'agit d'une maison aux abords du ruisseau de la Fontaine Saint-Pierre), en haut à droite : « Abreuvoir ou entonnoir taillé dans le roc, deux vases, une amphore et une lame [un mot illisible] » (cette annotation renvoie à une croix dessinée au crayon de papier près de la citerne sur la Chaume du Beuvray avec, à côté, l'indication « Lisières à fouiller »). Sur le plan lui-même figurent également des indications au crayon qui concernent certains lieux-dits à fouiller et d'autres détails : Chaître du Mitan ; « A.F. genêts 20 frs au fermier » ; Fontaine St-Pierre : « A.F. » Cours du Ruisseau de Dampierre « terrasse F. » Le loup Bourrou « A fouiller » ; Couvent « A.F. » A l'encre noire, « PC 8bis cachette 1894 ». A l'encre bleue, tracé des fouilles de J. Déchelette du Parc aux Chevaux et de la Pâtûre du Couvent.

• Version 1/Société éduenne

Plan de l'oppidum de Bibracte au mont Beuvray, [s.d.]/[H. d'Aboville]. — 1/1 000. — 1 plan : ms, encre noire et rouge, lavis vert, bleu et gris sur papier déchiré collé sur du tissu ; 131 x 175,4 cm.

• Version 2/Bibliothèque Déchelette

[Plan général de Bibracte], [s.d.]/[H. d'Aboville]. — [1/1 000]. — 1 plan : ms, crayon de papier, lavis bleu, vert et sépia sur toile à décalquer ; 127,9 x 191,4 cm.

• Version 3/Société éduenne, musée des Antiquités nationales et collection particulière

Le mont Beuvray, [ca 1873]/d'après les levés d'H. d'Aboville. — 1/5 000. — 1 plan : ms, encre rouge et noire, lavis gris et vert sur papier blanc bien conservé ; 49,6 x 32,7 cm.

Date d'après les zones fouillées.

Relief en courbes de niveau.

Album « Fouilles du Mont-Beuvray », p. 4 et musée des Antiquités nationales, Albums départementaux 17 Nièvre, planche 67A sans les bois, planche 68 avec les bois.

• Version 4/Bibliothèque Déchelette

Plan de l'oppidum de Bibracte au mont Beuvray, [s.d.]/[H. d'Aboville]. — 1/3 200. — 1 plan : réduction photo, encre bleue et noire, crayon noir sur papier collé sur tissu ; 56 x 68,8 cm.

8. Plan de la montagne du Porey (1880).

Ce relevé représente le Porey ou Porrey qui culmine à 822 m sur le mont Beuvray. Il devait faire partie d'une série de plans, dessinés par H. d'Aboville et son équipe, des différents secteurs de l'oppidum, puisque celui-ci est numéroté « Feuille 6 ». Malheureusement, l'exemplaire catalogué ci-dessous est le seul à avoir été retrouvé.

• Version 1/Société éduenne

Levé de l'oppidum de Bibracte au mont Beuvray : Feuille 6 : Le Porey, 1880/exécuté par H. d'Aboville. — [1/1 000]. — 1 plan : ms, encre noire et rouge, lavis vert, rouge et brun sur papier blanc bien conservé ; 51,6 x 80,8 cm.

Date et nom de l'auteur sur le plan.

Echelle calculée d'après les mesures figurant sur le plan.

Relief en courbes de niveau.

9. L'Oppidum de Bibracte au mont Beuvray (1903 ?).

Sur cette réduction au 2/15 des levés du capitaine d'Aboville figurent, en rouge, les fouilles de J.-G. Bulliot et, en bleu, celles de J. Déchelette. Certaines structures fouillées y sont mal localisées – l'exemple le plus flagrant est l'ensemble de bâtiments situé dans la Pâtûre du Couvent. Ce plan est publié dans le guide de J. Déchelette « L'Oppidum de Bibracte : Guide du touriste et de l'archéologue au mont Beuvray et au musée de l'hôtel Rolin » (§ 3 Déchelette 1903, à la fin de l'ouvrage). Les courbes sont équidistantes de 5 m.

• Version 1/Société éduenne


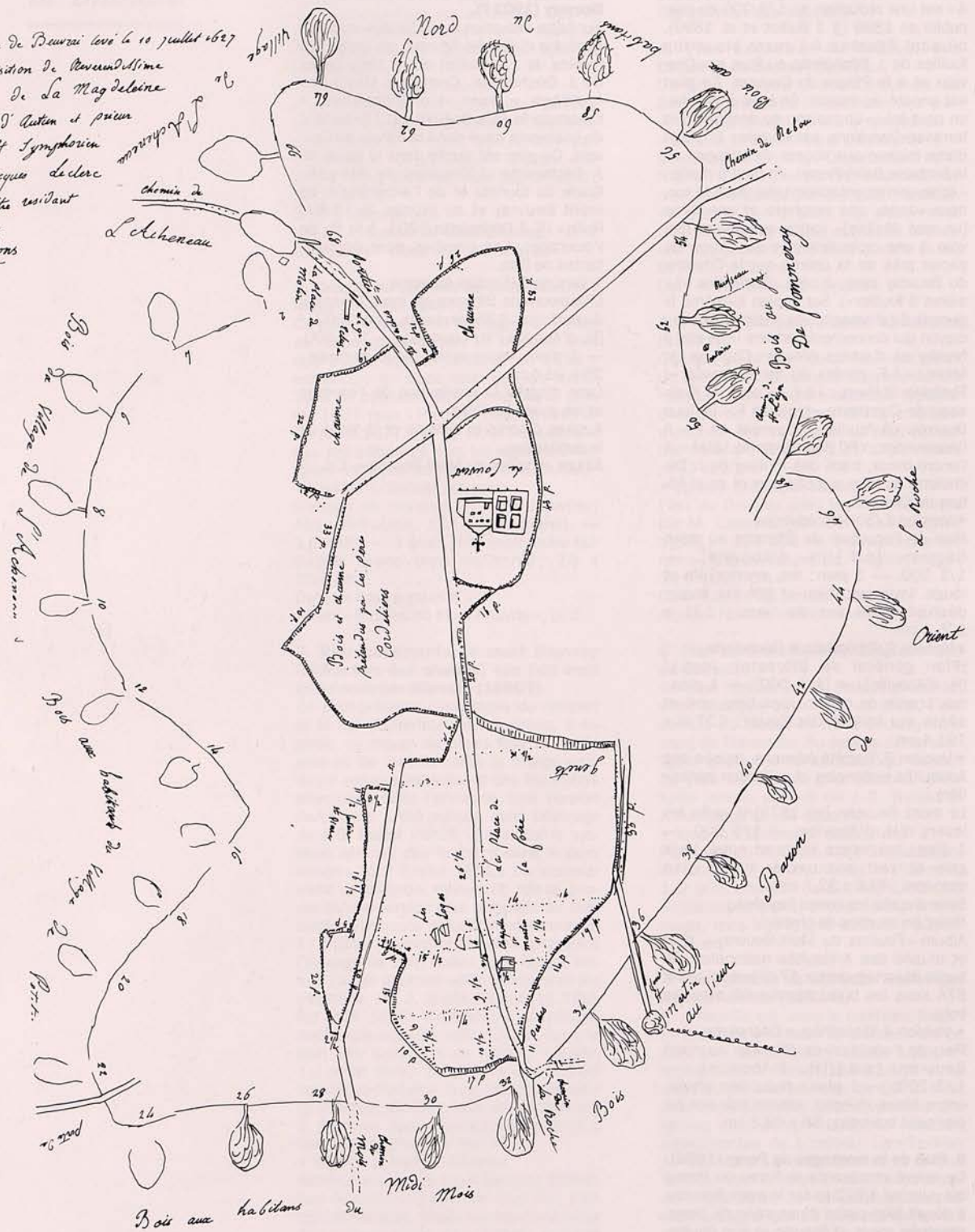
L'Oppidum de Bibracte au mont Beuvray : Superficie : 135 hectares, [ca 1903]/[H. d'Aboville ; H. Courtois]. — 1/7 500. — 1 plan : encre noire, bleue et rouge ; 25 x 23,4 cm.

Date d'après la publication de l'ouvrage et les zones fouillées.

Auteurs d'après la légende et le texte de la publication.

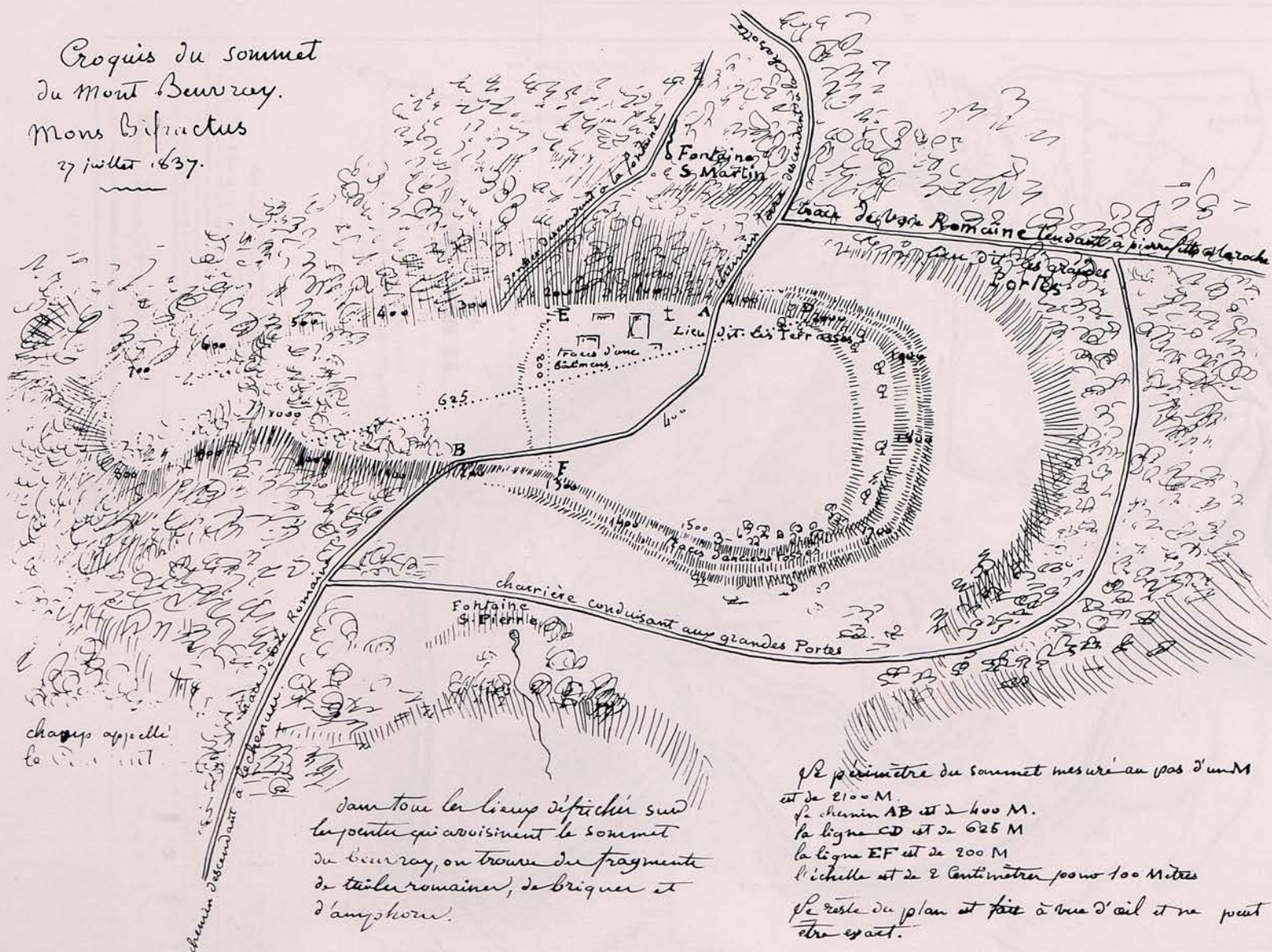
Album « Fouilles du Mont-Beuvray », t. 1.

Plan de Beuvrai levé le 10 juillet 1627
à la requête de Reverendissime
Claude de La Magdelaine
Evêque d'Autun et prêtre
J. St Symphonin
par Jacques de la Croix
géomètre résidant
à
Chalons



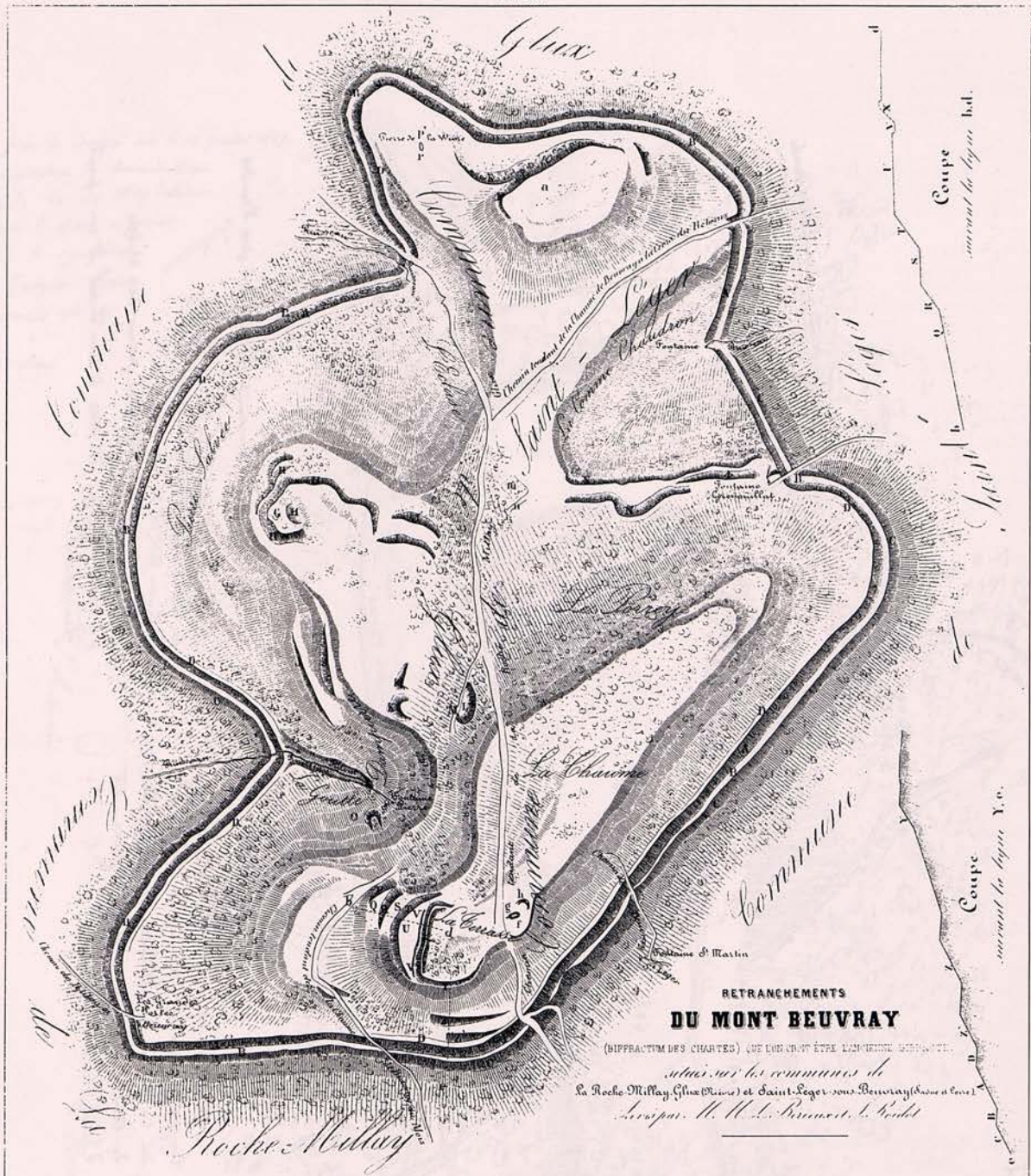
PLAN 1
Plan de Beuvrai levé le 10 juillet 1627.

Croquis du sommet
du Mont Beuvray.
Mons BifRACTUS
27 juillet 1837.



PLAN 2

Croquis du sommet du mont Beuvray : Mons BifRACTUS (1837).



**RETRANCHEMENTS
DU MONT BEUVRAY**

(BIFRACTUM DES CHARTES) QUE L'ON CROIT ÊTRE L'ANCIENNE BIBRACTE.
situés sur les communes de
La Roche Millay, Glux (Nièvre) et Saint-Leger-sous-Beuvray (Côte-d'Or).
Lévy par M. H. de Beaumont, G. Boudé

LÉGENDE

- | | | |
|--|--|--|
| <p>A — Enranchement consistant de deux tours séparées par un fossé.</p> <p>B — Ouvrage appelé le fossé, situé au pied de l'enranchement à l'est et portant en plusieurs endroits des tours. Son fossé est séparé de l'enranchement à l'est par un fossé qui se voit dans la coupe b d et la section C.</p> <p>C — Fossé qui sépare l'enranchement de l'est de l'enranchement de l'ouest, avec une tour au milieu.</p> <p>D — Ouvrage formé de l'enranchement A, portant en deux endroits un fossé qui sert de l'enranchement à cet enranchement.</p> <p>Nota — La superficie totale de l'enranchement le fossé B est de 1215 000 m² et la</p> | <p>superficie intérieure sans compter le fossé B est de 107 000 m² sans 485 m² appartenant à</p> <p>E F — Enranchement fortifiant la butte H.</p> <p>G — Plateau d'une petite butte appelée le Chêne de la Roche.</p> <p>H, I, K — Ouvrages enranchement.</p> <p>L — Enranchement appelé le fossé aux Charreaux avec une tour qui s'en voit.</p> <p>M — Butte où l'on a trouvé des restes de constructions.</p> <p>N — Plusieurs autres enranchements.</p> | <p>O — Enranchement en forme de butte.</p> <p>P, R, T, X — Divers enranchements (voir la coupe b d).</p> <p>V, Y — Tours (voir la coupe b d).</p> <p>Z, Z' — Divers ouvrages d'enranchement (voir la coupe Y O).</p> <p>E, G — Deux tours isolées situées à l'est de l'enranchement et dans une coupe isolée.</p> <p>H — Superficie de l'enranchement intérieur (11 mètres de haut sur 12 mètres de large).</p> <p>I — Superficie d'un ouvrage construit de brique.</p> <p>K — Butte où l'on a trouvé plusieurs restes de constructions.</p> <p>L — Butte où l'on a trouvé plusieurs restes de constructions.</p> <p>P — Butte où l'on a trouvé plusieurs restes de constructions.</p> |
|--|--|--|

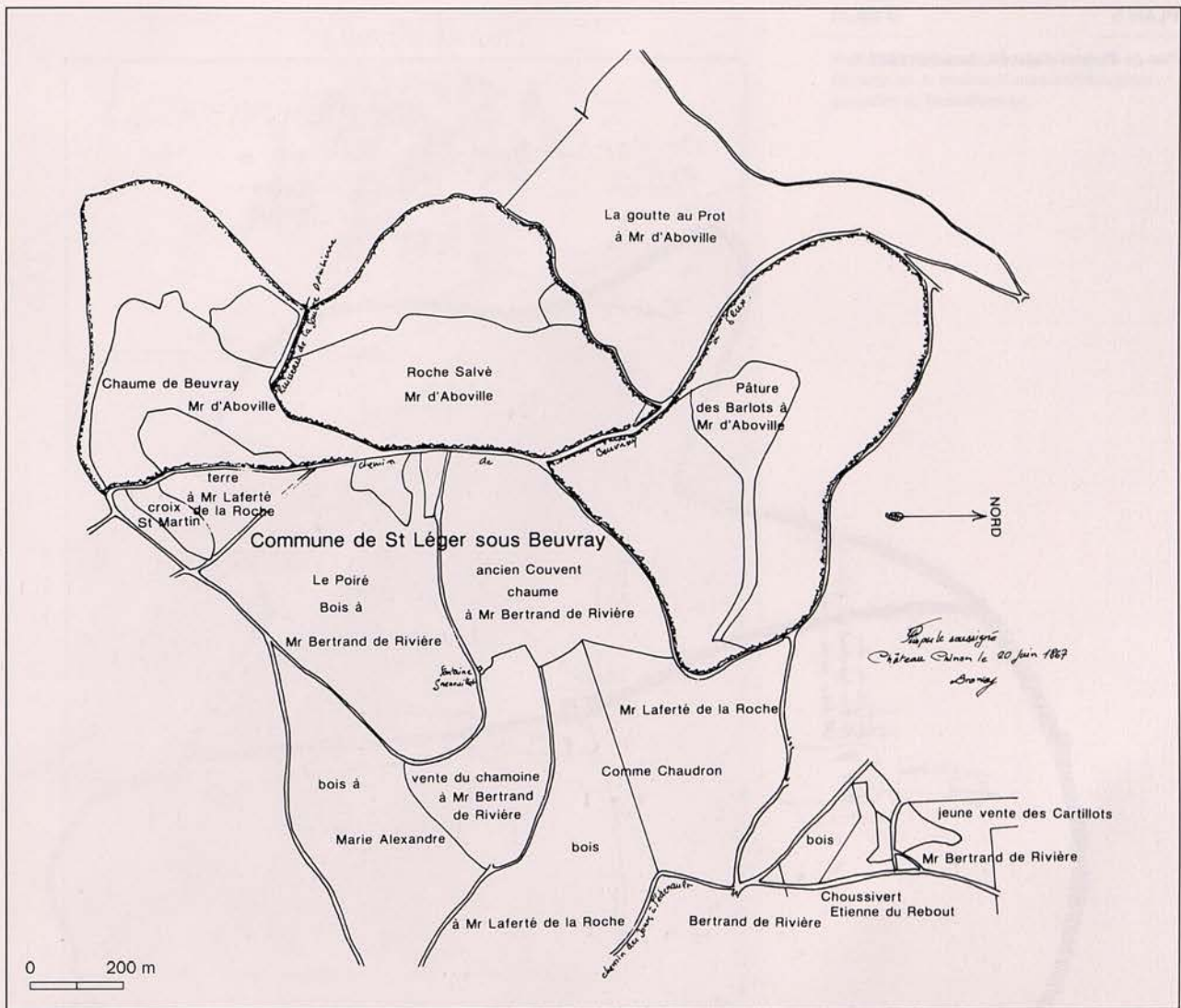
Échelle de 1/1000 pour le plan



Échelle de 1/1000 pour les coupes

PLAN 3

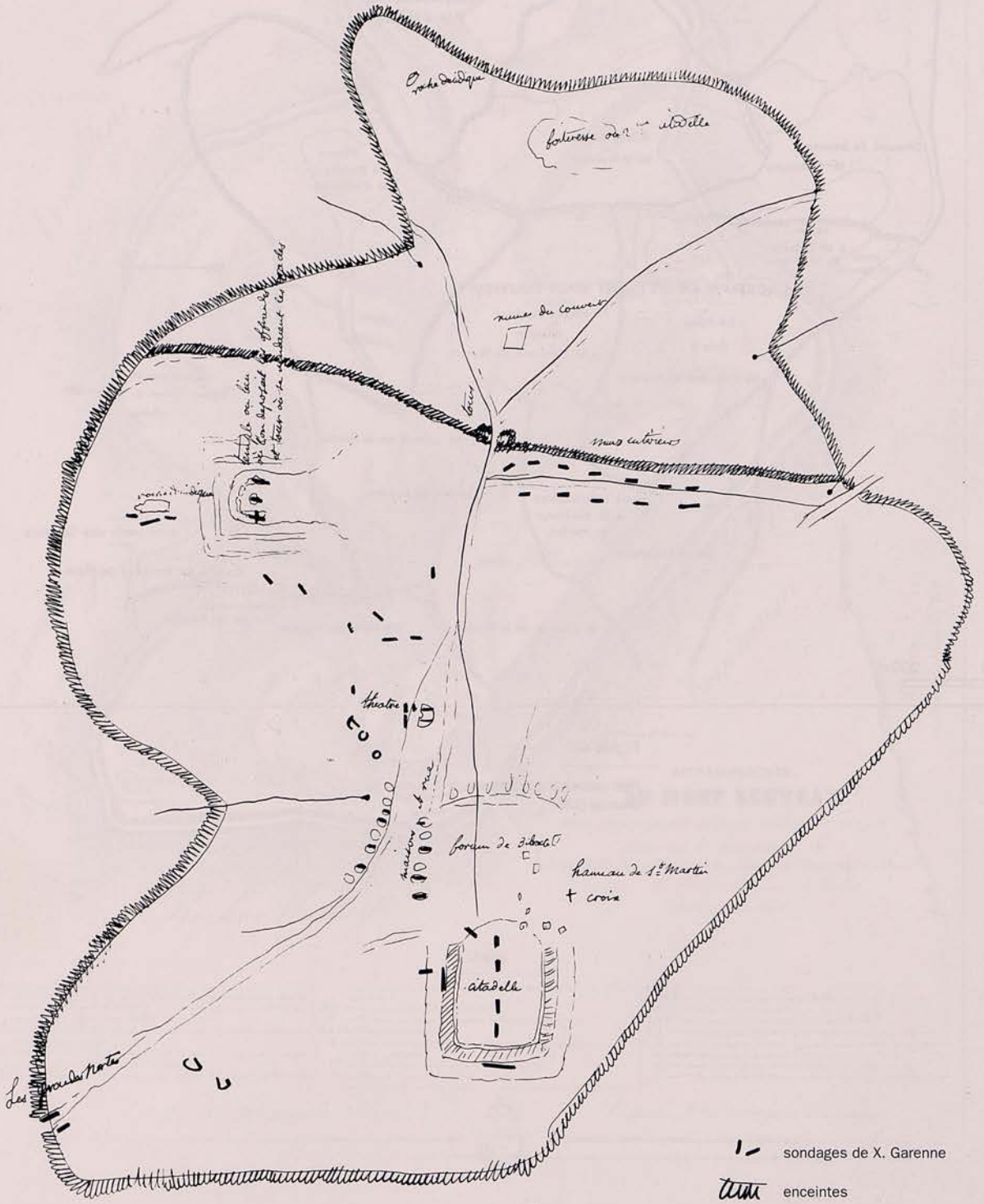
Retranchements du mont Beuvray (Bifractum des chartes) que l'on croit être l'ancienne Bibracte (1856 ?).



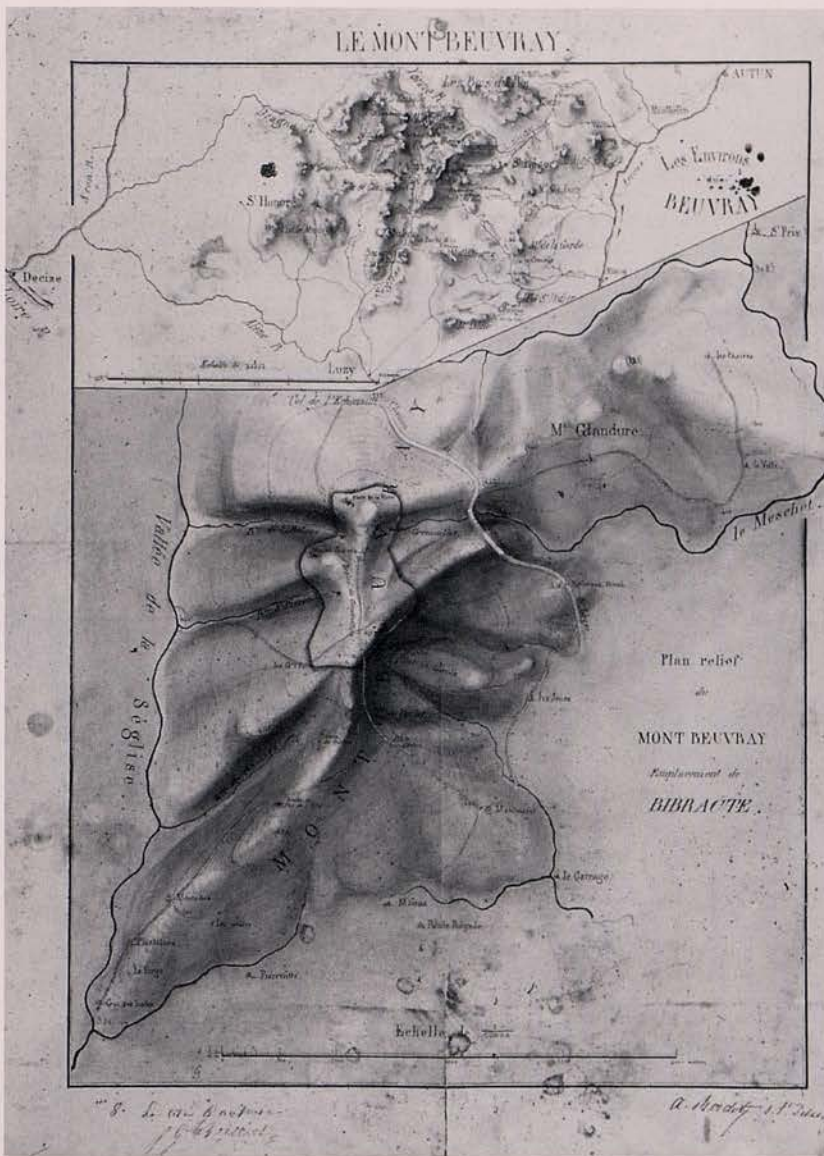
PLAN 4

Plan cadastral du secteur des Chaumes du Beuvray (1867).

Plan de Bibracte d'après X. Garenne (1867 ?).

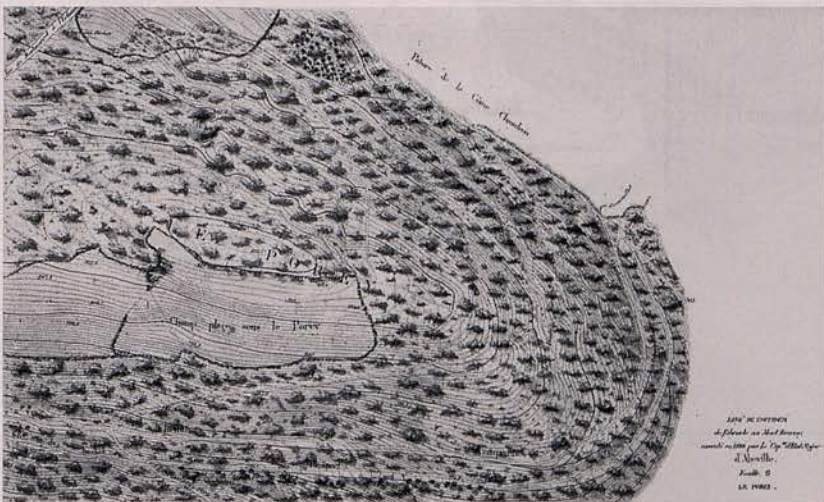


76



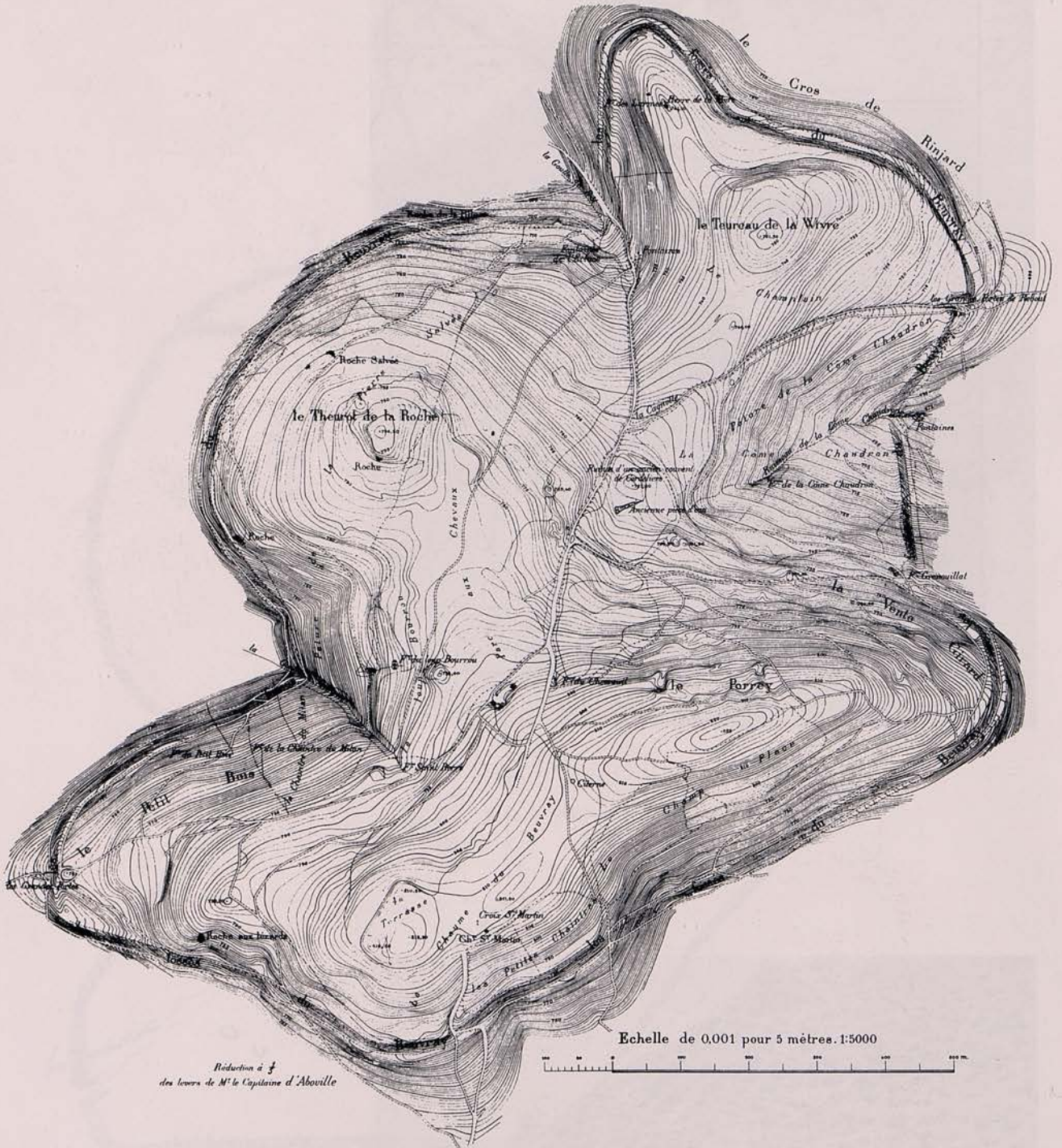
PLAN 6

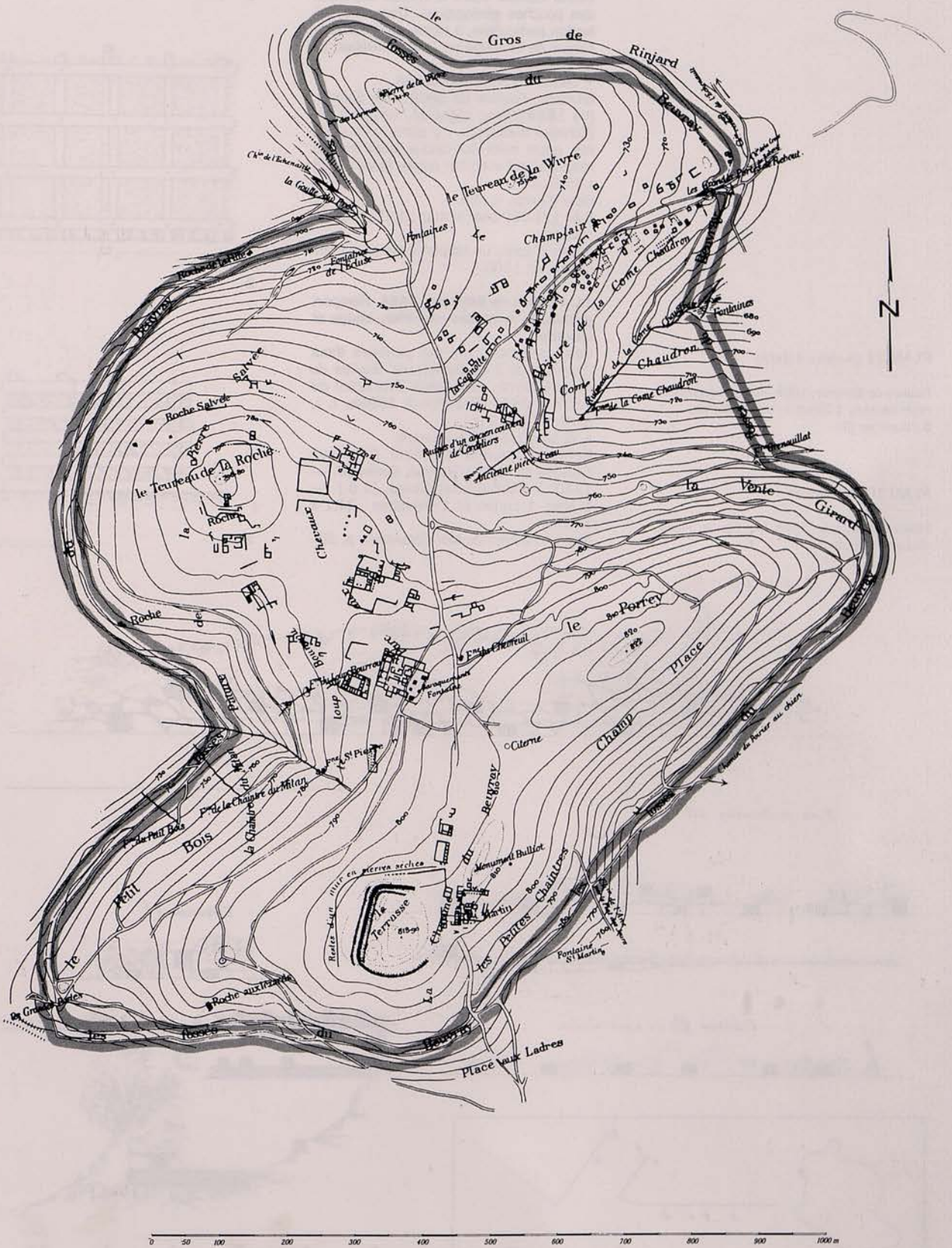
Plan du Mont-Beuvray. Emplacement de Bibracte (cl. A. Maillier/Centre archéologique européen du Mont-Beuvray).



PLAN 8

Plan de la montagne du Porey (1880) (cl. A. Maillier/Centre archéologique européen du Mont-Beuvray).





2.2 Le rempart

10. Fouilles de Bibracte, 1868. Mur gaulois. Plans, coupes et élévations.

Cette planche réunit l'ensemble des coupes ou élévations représentant la structure du *murus gallicus*. Un schéma donne leur position. Le « béton » sur lequel repose le rempart est, pour Bulliot, « une terre damée très dure sans liant de chaux » que les fouilles actuelles ont reconnu comme étant le niveau supérieur des couches géologiques. Dans une collection particulière, il existe un dessin sur calque de la coupe en D et l'élévation EF à l'encre noire.


• Version 1/Société éduenne

Bibracte: Fouilles de 1868: Mur gaulois, [ca 1868]/[Non signé M. Vassier]. — [Echelles diverses]. — 2 plans, 5 coupes: ms, encre noire sur calque jauni en très mauvais état collé sur papier blanc; 38,8 x 45,3 cm.

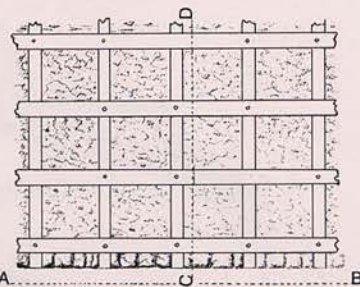
Date d'après le titre.

Ech. 1/1 000 pour le plan; 1/33 pour les coupes.

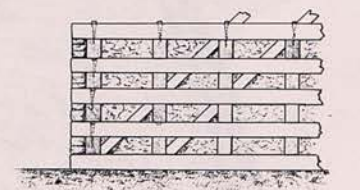
Auteur d'après un rapport adressé à l'Empereur, en 1868.



1



2



3

0 1 m

PLAN 11 (ci-contre à droite)

Fouilles de Bibracte, 1868. Rempart gaulois du mont Beuvray. 1 Elévation sur AB. 2 Plan. 3 Coupe sur CD.

PLAN 10 (ci-dessous)

Fouilles de Bibracte, 1868. Mur gaulois. Plans, coupes et élévations.

11. Fouilles de Bibracte, 1868. Rempart gaulois du mont Beuvray. Plan, coupe et élévation.


Ces restitutions ont été publiées dans l'ouvrage de J.-G. Bulliot *Les fouilles du Mont-Beuvray (ancienne Bibracte) de 1867 à 1895* (§ 1 Bulliot 1899a, t. I, entre p. 20 et 21).

• Version 1/Société éduenne

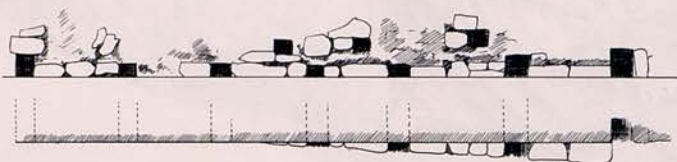
Rempart gaulois du mont Beuvray: Fouilles de 1868/Roidot, Deléage. — 1/40. — Autun: Dejussieu, [s.d.]. — 1 plan, 1 coupe et 1 élévation: 24,1 x 14,7 cm.

Album « Fouilles du Mont-Beuvray », p. 20

Elévation ab



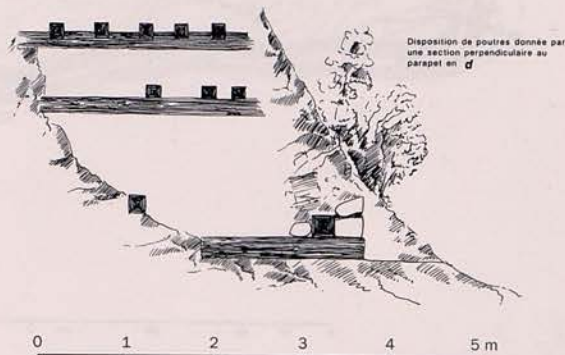
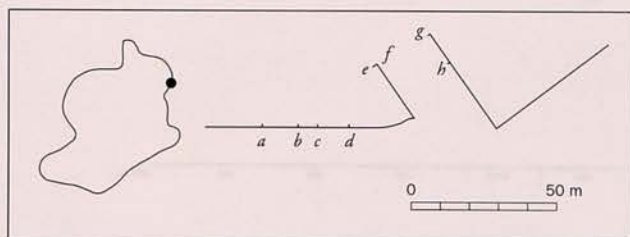
Plan et élévation cd



Elévation gh (le parement était détruit)



Elévation ef



12. Le Champlain et la Côme Chaudron, plan d'ensemble.

13. Fouilles de Bibracte, 1868. Côme Chaudron 1. Rempart côté Champlain et Côme Chaudron, « maisons » 1 à 11 (CC 1 à 11). Plan.

Le dessinateur, A. Roidot, a réalisé avec ce plan de nombreux relevés de détails et des coupes (voir nos 14 et 17). Sur la version 2 figurent trois coupes que nous avons reprises sur une planche à part en les nommant qr, st et uv (voir n° 15).

• Version 1/Société éduenne

Fouilles de Bibracte : 1868 : Mont Beuvray : Pente nord du ravin de la Comme-Chaudron, [ca 1868]/[dressé par A. Roidot]. — 1/200. — 1 plan : ms, encre noire et rouge, lavis bleu et rouge sur calque en très mauvais état collé sur papier blanc ; 57 x 90,4 cm.

Date d'après le titre.

Auteur d'après un échange de correspondance entre Roidot et Bulliot.

• Version 2/Société éduenne

Fouilles de Bibracte : 1868, [ca 1868]/A. Roidot. — 1/200. — 1 plan, 3 coupes : ms, encre noire, rouge et bleue, lavis rouge sur deux calques ; 44,2 x 54,9 cm ; 59 x 36,2 cm.

Date d'après le titre.

Signature en bas à droite.

Coupes sur la droite du plan.

Les 2 calques sont placés perpendiculairement l'un par rapport à l'autre, le premier étant horizontal et le second vertical. Album « Fouilles du Mont-Beuvray », p. 8.

• Version 3/Collection particulière

Fouilles de Bibracte : 1868/A. Roidot. — Papier blanc, encre noire, rouge et bleue, lavis rouge, excellent état.

14. Fouilles de Bibracte, 1868. Rempart côté Côme Chaudron et Champlain et travaux réalisés dans le ruisseau de la Côme Chaudron. Coupes ab à np du plan 13 et relevé schématique.

Ces coupes se rapportent au plan des fouilles de 1868 de la Côme Chaudron (voir n° 13). Elles représentent trois profils du rempart. « ab » est la coupe des deux retours et des voies entrant par la Porte du Rebout, « cd » la coupe du rempart, du fossé et des constructions extérieures, « ef » la coupe du retour sud de la porte avec les deux extrémités du poutrage du *murus gallicus*, le fossé et les constructions extérieures. « gh » donne le profil de CC 6-CC 11, « pm » le profil de CC 9-CC 10, « np » donne un détail du secteur des fours à minerai situés dans le retour sud de la porte. Dans un cartouche secondaire, J.-G. Bulliot situe les lits de terre formant barrage qu'il a retrouvés lors de sondages dans le lit du ruisseau de la Côme Chaudron à l'emplacement où il sort de l'enceinte. Dans une collection particulière, il existe un dessin sur calque de la partie droite de la coupe suivant « ab » à l'encre rouge.

• Version 1/Société éduenne

Bibracte : Fouilles de 1868 : Profils et coupes, [ca 1868]/[Non signé]. — [Echelles diverses]. — 1 plan, 7 coupes : ms, encre noire et rouge sur calque jauni collé sur papier blanc ; 51,3 x 41 cm.

Date d'après le titre.

Ech. 1/200 pour ab, cd, ef, gh, lm ; 1/100 pour np ; 1/1 000 pour le plan.

15. Fouilles de Bibracte, 1868. Côme Chaudron 1, rempart côté Côme Chaudron et Champlain. Coupes uv à qr du plan 13.

Ces coupes se rapportent au plan des fouilles de 1868 de la Côme Chaudron (n° 13). Elles se trouvent à l'origine sur la partie droite de la version 2 de ce plan d'où nous les avons extraites pour plus de commodité. « uv » donne le détail du fossé et des constructions extérieures du secteur de la Côme Chaudron ; « st » la coupe du Retour du rempart côté Champlain jusqu'au milieu de l'accès ; « qr » la coupe du rempart, du fossé et d'une aire de constructions devant le Champlain.

• Version 1/Société éduenne

Bibracte : Fouilles de 1868, voir le descriptif de la version 2 du plan n° 13.

16. Fouilles de Bibracte, 1868. Détail de deux constructions du secteur de la Côme Chaudron 1. Plans, coupes et axonométrie.

Ce dessin, en très mauvais état, offre le détail des constructions à l'arrière et en avant du bastion du Rebout. Les coupes apportent quelques précisions sur les élévations, mais le plus remarquable est la « vue [en] perspective », qui donne une très bonne idée de la conservation des vestiges avec les trois fours à minerai, les hauts murs d'un bâtiment et une butte qui est, non pas une structure archéologique, mais un témoin de terre non fouillée avec niveau archéologique net dans son premier tiers inférieur.

• Version 1/Société éduenne

Bibracte : Fouilles de 1868 : Détail de deux constructions en avant et en arrière de l'enceinte, angle sud de l'entrée, [ca 1868]/[Non signé]. — 1/100. — 2 plans, 9 coupes, 1 vue en perspective : ms, encre noire et rouge, lavis rouge, bleu et gris sur calque en très mauvais état collé sur papier blanc ; 44,9 x 65 cm.

Date d'après le titre.

17. Fouilles de Bibracte, 1868. Four à minerai et maison CC 1 de la Côme Chaudron 1. Coupes et élévations.

Ces coupes et élévations se rapportent au plan des fouilles de 1868 de la Côme Chaudron. Le four est l'un de ceux découverts dans le retour sud de la porte à l'emplacement de la coupe np (voir n° 13). La CC 1 a une ossature en bois dont le remplissage plus ou moins appareillé est réalisé en pierres liées à la terre. Dans la légende, J.-G. Bulliot appelle « sol artificiel » ce que, dans les plans suivants, il nommera « béton ». Dans une collection particulière, il existe un dessin sur calque au crayon noir et un dessin ombré sur papier au crayon noir de la partie supérieure de la coupe CD.

• Version 1/Société éduenne

Bibracte : Fouilles de 1868 : Four à minerai : Maison CC 1 (voir au plan d'ensemble), [ca 1868]/[Non signé]. — [Echelles diverses]. — 2 plans, 7 élévations : ms, encre noire et rouge, lavis gris, bleu et rouge sur calque jauni en mauvais état collé sur papier blanc ; 45,4 x 60,6 cm.

Date d'après le titre.

Ech. 1/25 pour le four ; 1/50 pour la maison.

18. Fouilles de Bibracte, 1869. Côte Chaudron 2, « maisons » 11 à 37 (CC 11 à 37). Plan.

Il existe trois versions de ce plan, l'une est une simple ébauche tandis que les deux autres, plus complètes, sont identiques. Le plan conservé dans l'album « Fouilles du Mont-Beuvray » a gardé ses lavis, qui ont disparu sur l'exemplaire exposé à la Société éduenne. Seul cet exemplaire est signé par A. Roidot. Il n'a jamais été réalisé de profils et de coupes de ces travaux. Ce plan a été publié à petite échelle sans détail (plans des maisons uniquement) dans § 1 Bulliot 1899a, t. II, entre p. 2 et 3. Il existe un plan, sans titre, sans date et sans auteur déclaré, réalisé avec un crayon noir sur du papier blanc d'un format de 23,1 x 35 cm et disponible dans les archives d'Aboville, qui n'est qu'une simple réduction schématique de ce plan, sans courbes de niveau. Sur la « Version 2 » de ce même plan figurent les maisons CC 17 à CC 35, les « sépultures et puits funéraires », la « Maison aux cinq buses »... La « Version 3 » est la plus complète : les traces de poutres verticales et horizontales des bâtiments sont représentées et certains noms de maisons sont développés : « Maison d'orfèvre émailleur » pour CC 18, « Case du doreur » pour CC 19, « Case d'émailleur » pour CC 19 bis...

• Version 1/Société éduenne

Fouilles du mont Beuvray : Année 1869 : Quartier CC dit de la Côte Chaudron, [ca 1869]/[dressé par] A. Roidot. — 1/200. — 1 plan : ms, encre noire et rouge, lavis ocre et rouge sur calque en mauvais état collé sur papier blanc ; 41,7 x 81,3 cm.

Date d'après le titre.

Signature en bas à droite.

• Version 2/Société éduenne

Fouilles du mont Beuvray : Année 1869 : Quartier CC, dit de la Comme Chaudron, [ca 1869]/[Non signé]. — 1/200. — 1 plan : ms, encre noire et rouge, crayon de papier sur calque jauni collé sur un papier plus grand ; 32,6 x 45,3 cm [sur] 42,4 x 55,6 cm.

Date d'après le titre.

Album « Fouilles du Mont-Beuvray », p. 9.

• Version 3/Société éduenne

Fouilles du mont Beuvray : Année 1869 : Quartier de la Comme Chaudron, [ca 1869]/[Non signé]. — 1/200. — 1 plan : ms, encre noire et rouge, lavis rouge et ocre sur papier taché ; 43,8 x 60 cm.

Date d'après le titre.

Album « Fouilles du Mont-Beuvray », p. 10.

19. Fouilles de Bibracte, 1870. Côte Chaudron 3, « maisons » 37 à 56 (CC 37 à 56). Plan.

Relevé de l'ensemble des maisons 37 à 56 (CC 37 à CC 56) avec le nivellement général. Ce plan peut être raccordé à ceux des différents secteurs de la Côte Chaudron, mais le montage souligne les différences de rendu des constructions, la technique et la sensibilité de chaque dessinateur étant différentes. Il est accompagné d'une série de coupes publiées ci-après (voir n° 20).

• Version 1/Société éduenne

Fouilles de Bibracte : 1870 : Mont Beuvray : Pente nord est du ravin de la Comme-Chaudron : Quartier CC, 1870/levé et dressé par L. Bérieux. — 1/200. — 1 plan : ms, encre noire et rouge, lavis rouge, jaune et bleu sur papier jauni en mauvais état collé sur du tissu ; 53,5 x 82,3 cm.

Date et signature en bas à gauche.

20. Fouilles de Bibracte, 1870. La Côte Chaudron 3, « maisons » 37 à 56 (CC 37 à 56). Coupes.

Ce dessin réunit un ensemble de coupes à partir d'un axe central : il y en a quinze, perpendiculaires à la coupe principale. Elles donnent une idée très juste des niveaux et aménagements des pentes dans la Côte Chaudron (maisons CC 37 à CC 56). Dans les archives d'Aboville est disponible un plan partiel du même secteur, réalisé à l'encre noire et rouge sur un calque de 46,7 x 82,2 cm. Sans titre, sans date ni signature, il représente la partie CC 51 à CC 56 sans modification.

• Version 1/Société éduenne

Coupes des fouilles de Bibracte : 1870 : Mont Beuvray : Pentes nord-est du ravin de la Comme-Chaudron : Quartier CC, 1870/dressé par L. Bérieux. — 1/200. — 16 coupes : ms, encre noire et rouge, lavis rouge, sépia, bleu, jaune et vert sur papier jauni collé sur du tissu ; 61,1 x 74,8 cm.

Date et signature en bas à gauche.

21. Fouilles de Bibracte, 1873. Côte Chaudron, « maisons » 56 à 61 (CC 56 à 61). Plan.

Ce plan nivelé du dernier secteur de la Côte Chaudron fouillé par J.-G. Bulliot est accompagné d'un calque de mêmes dimensions. Les maisons CC 56 à CC 61 y sont représentées. La maison 56 figure sur le plan n° 19, mais son tracé a subi d'importantes modifications. Les coupes en tiretés ne sont pas connues. Il existe une copie sans différence d'une partie de ce plan, sans titre, sans date et non signée, réalisée au crayon noir sur du papier blanc de 23,1 x 35 cm, dans les archives d'Aboville. Il en existe une « Version 2 » qui est une copie sans le numéro des maisons.

• Version 1/Société éduenne

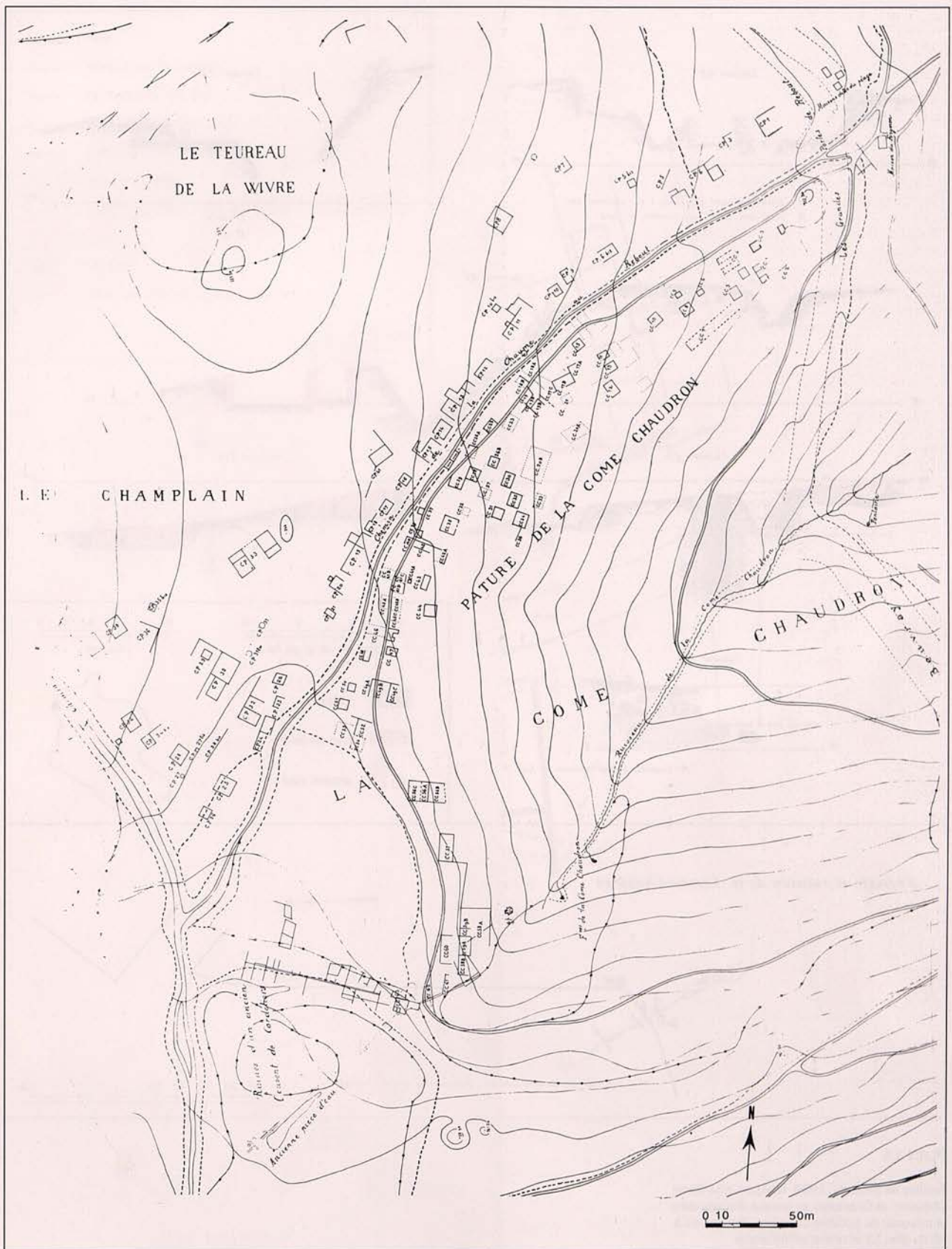
Fouilles de Bibracte 1873 : Quartier de la Comme Chaudron, 1876/levé par H. d'Aboville. — 1/200. — 1 plan : ms, encre noire et rouge, lavis rouge et ocre sur papier jauni en mauvais état ; 45 x 70 cm.

Date et signature en bas à gauche.

• Version 2/Bibliothèque Déchelette

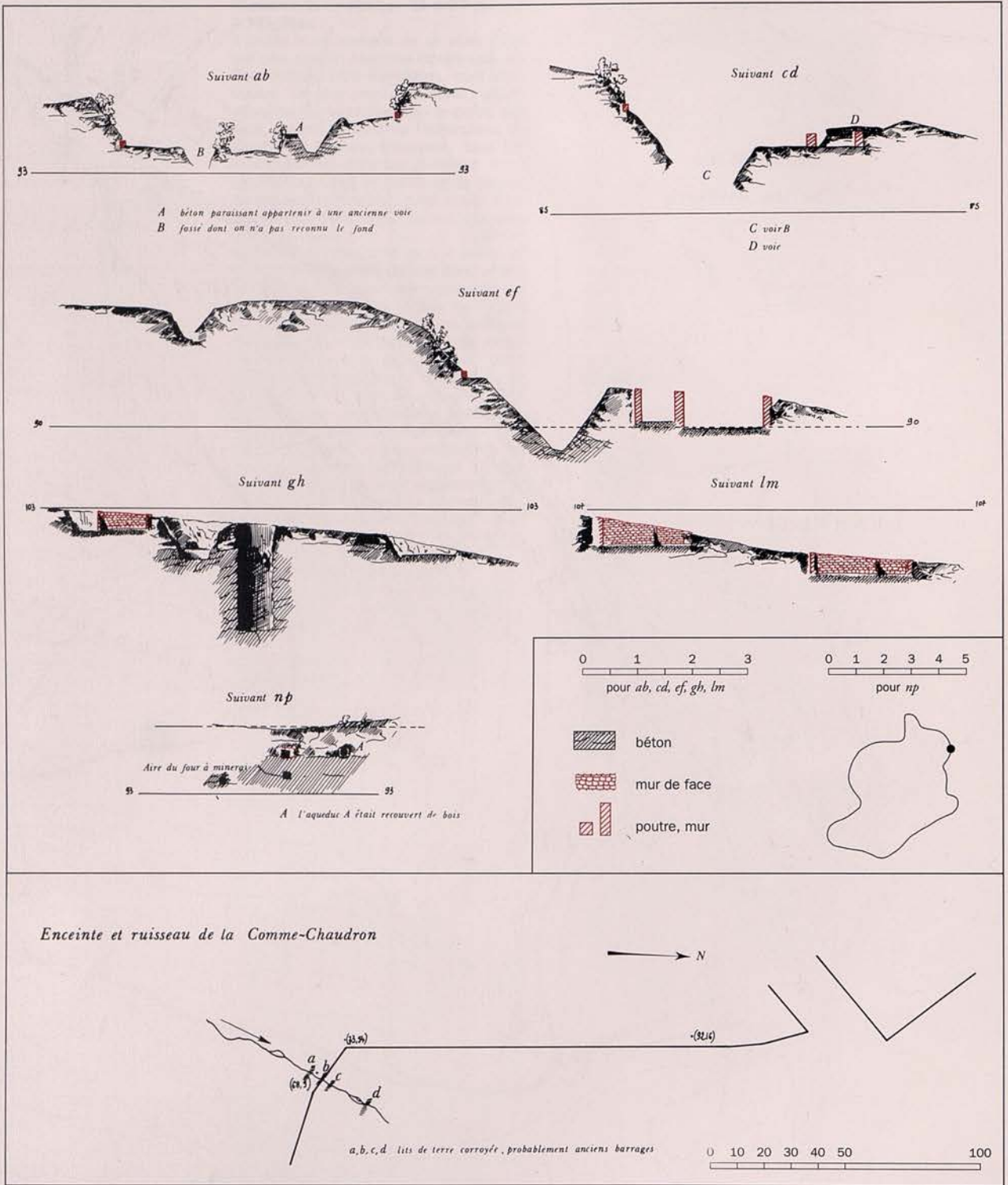
Fouilles de Bibracte 1873 : Quartier de la Côte Chaudron, [ca 1873]/[Non signé]. — 1/200. — 1 plan : ms, encre noire et rouge sur papier collé sur du tissu ; 38,5 x 99 cm.

Date d'après le titre.



PLAN 12

Le Champlain et la Côte Chaudron, plan d'ensemble.



84

PLAN 14


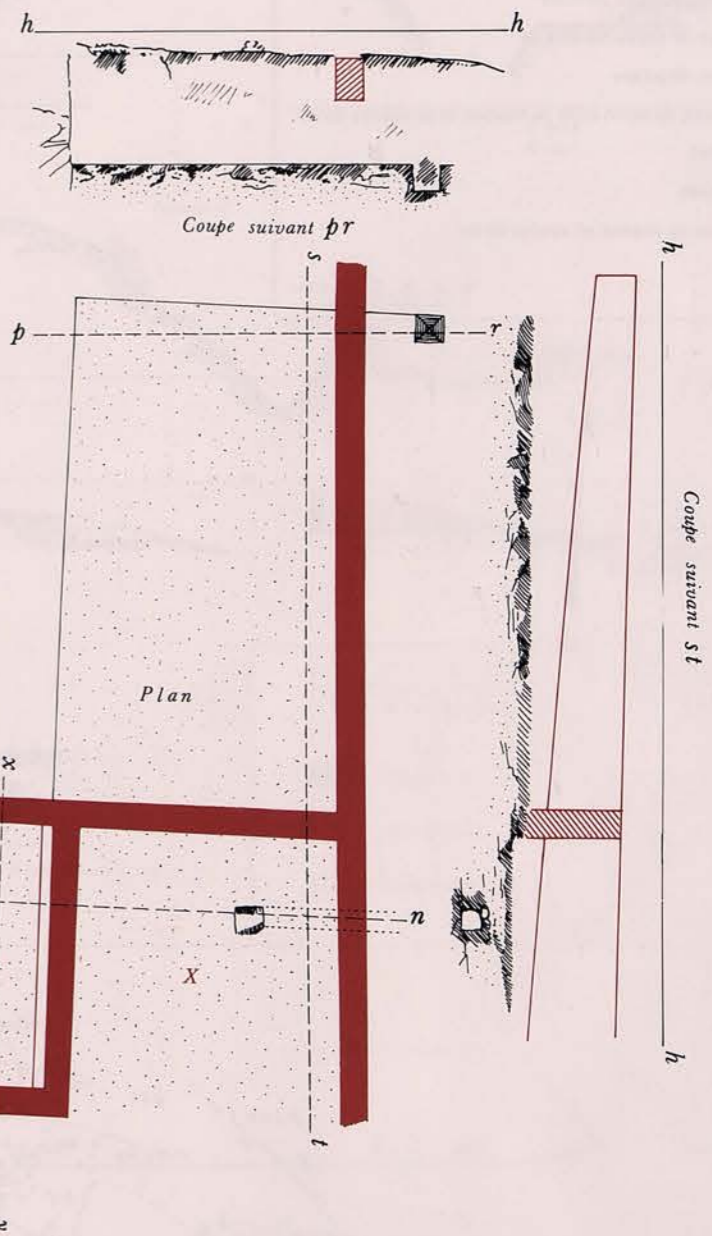
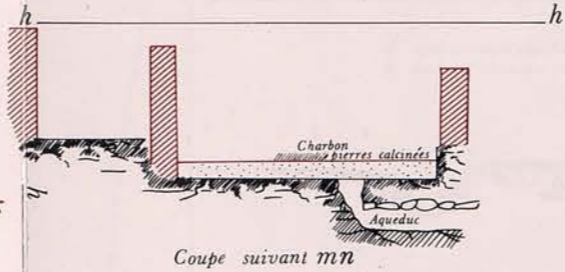
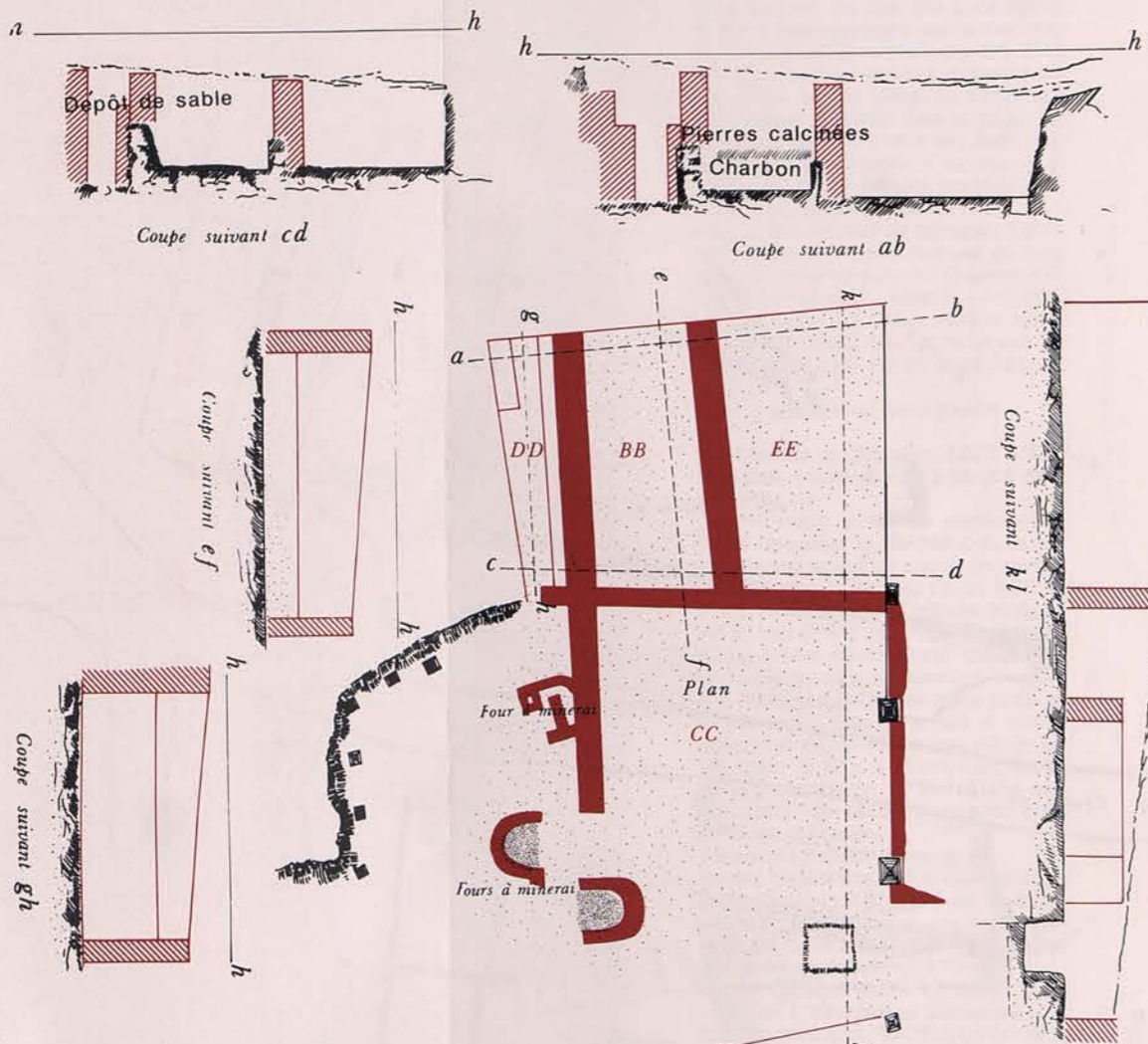
Fouilles de Bibracte, 1868. Rempart côté Côte Chaudron et Champlain et travaux réalisés dans le ruisseau de la Côte Chaudron. Coupes *ab* à *np* du plan 13 et relevé schématique.

- mur
- revêtement en pierres
- trace de pan de bois
- trace de poutre verticale
- trace de poutre horizontale
- terre réfractaire
- couche de béton mêlé de charbon et de scories de fer
- béton
- déblais
- amas de charbon et scories de fer


0 2 4 6 8 10 m



PLAN 13
 Fouilles de Bibracte, 1868. Côte Chaudron 1.
 Rempart côté Champlain et Côte Chaudron.
 « maisons » 1 à 11 (CC 1 à 11). Plan.



Vue perspective des constructions



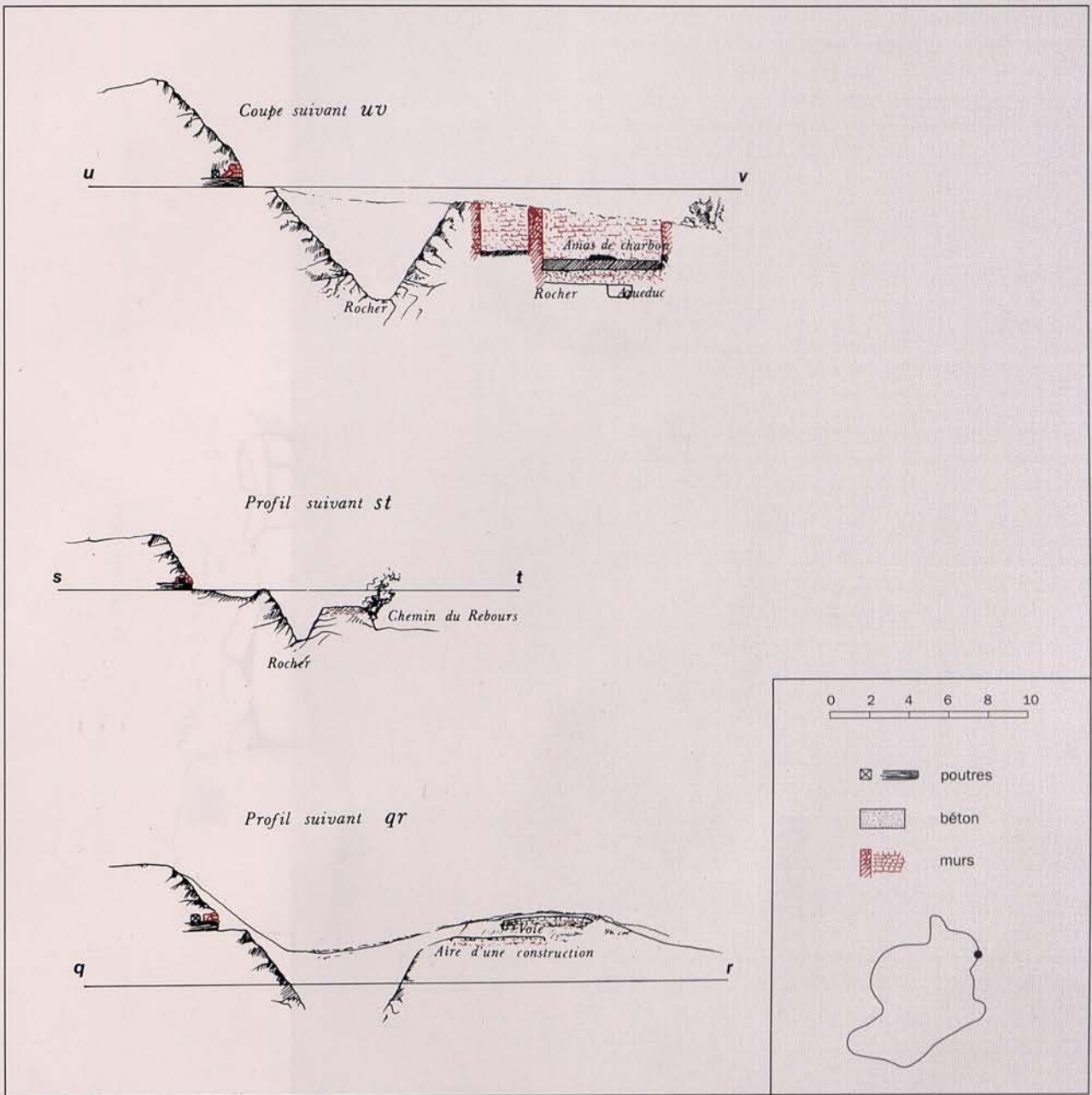
Echelle des profondeurs perspectives et des hauteurs correspondantes

PLAN 16

Fouilles de Bibracte, 1868. Détail de deux constructions du secteur de la Côme Chaudron 1. Plans, coupes et axonométrie.

0 1 2 3 4 5

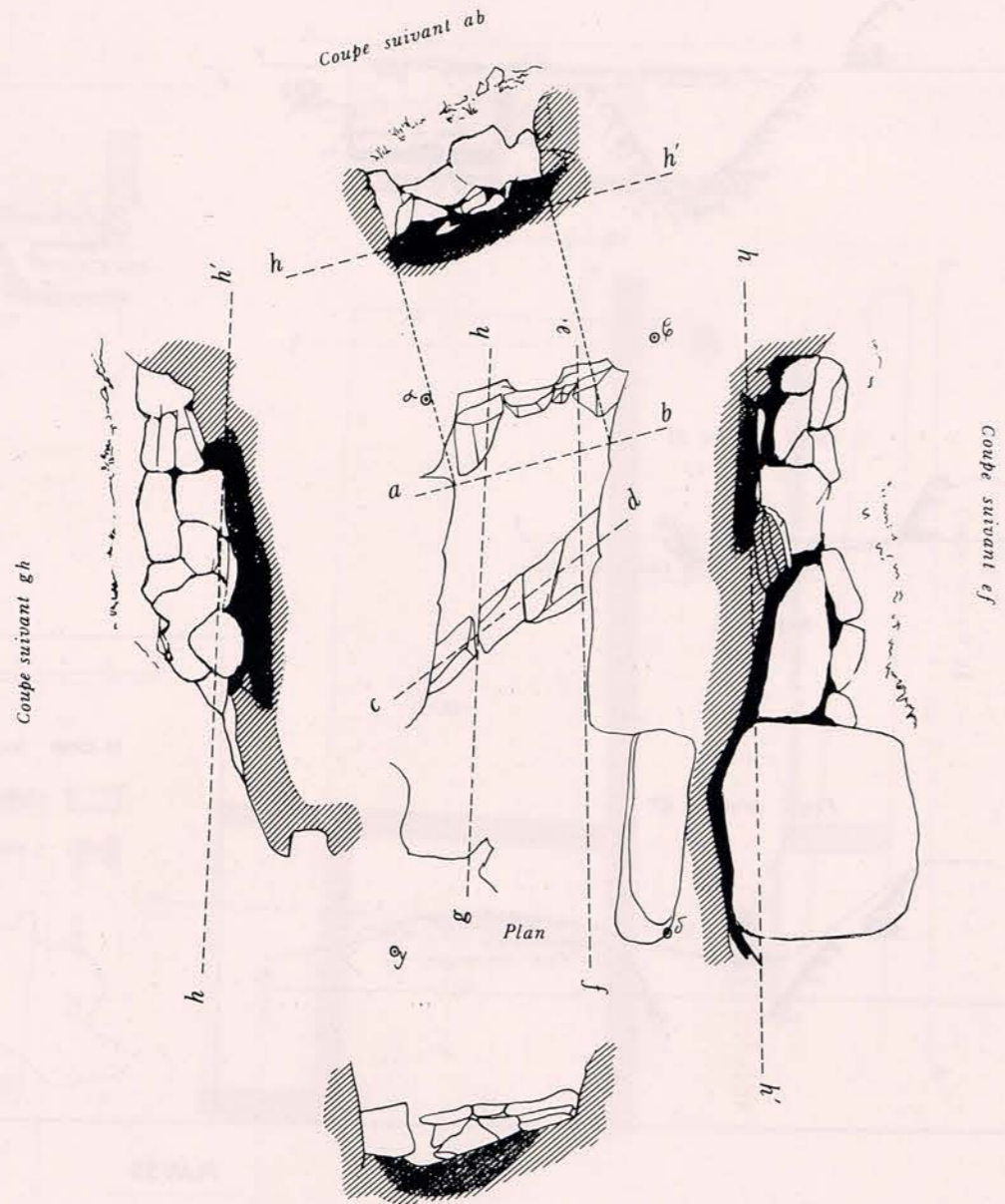
- mur
- terre réfractaire
- béton
- trace de poutre verticale



PLAN 15

Fouilles de Bibracte, 1868. Côte Chaudron 1, rempart côté Côte Chaudron et Champlain. Coupes uv à qr du plan 13.

Four à minerai en np



Profil suivant cd

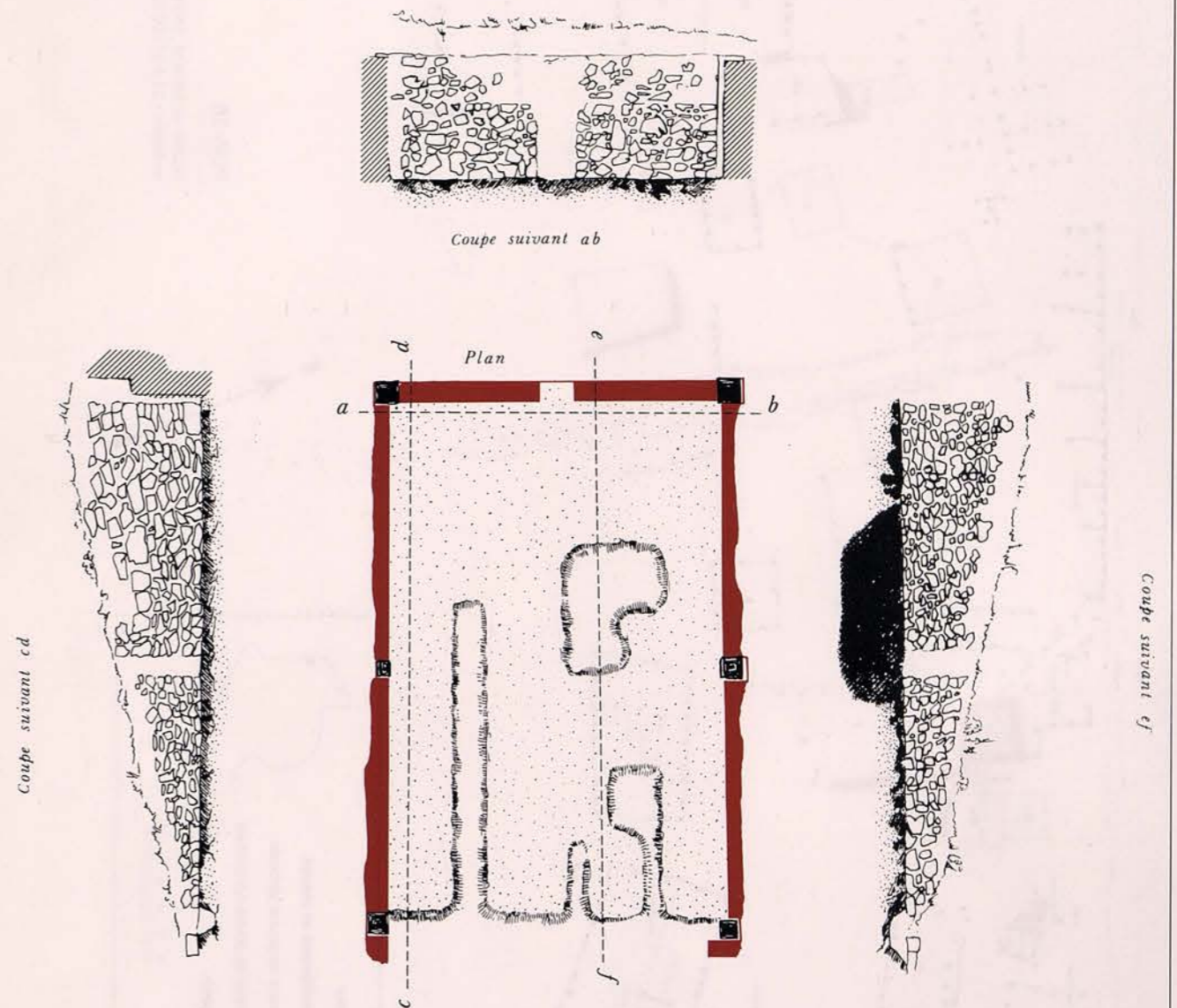
$\alpha, \beta, \gamma, \delta$ points correspondant aux mêmes désignations du plan d'ensemble

hh' trace sur les différentes coupes du même plan horizontal

PLAN 17

Fouilles de Bibracte, 1868. Four à minerai et maison CC 1 de la Côte Chaudron 1. Coupes et élévations.

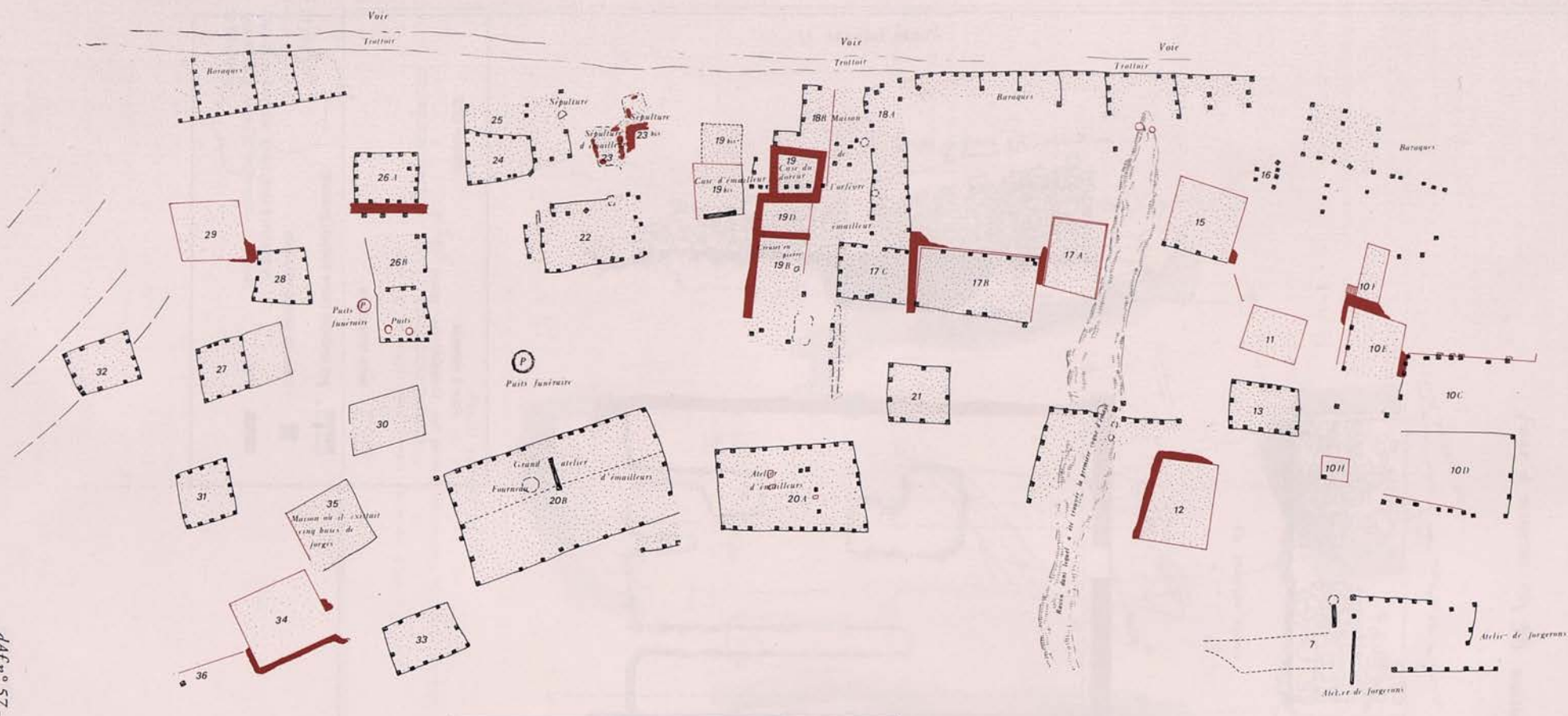
Maison CC 1



Coupe suivant cd

Coupe suivant ef

<p>Four à minerai</p> <p>0 0,5 1</p>	<p>Maison CC1</p> <p>0 1</p>
<p> terre réfractaire</p> <p> sol artificiel (terre battue, gravois)</p> <p> trace de poutre verticale</p> <p> mur</p>	

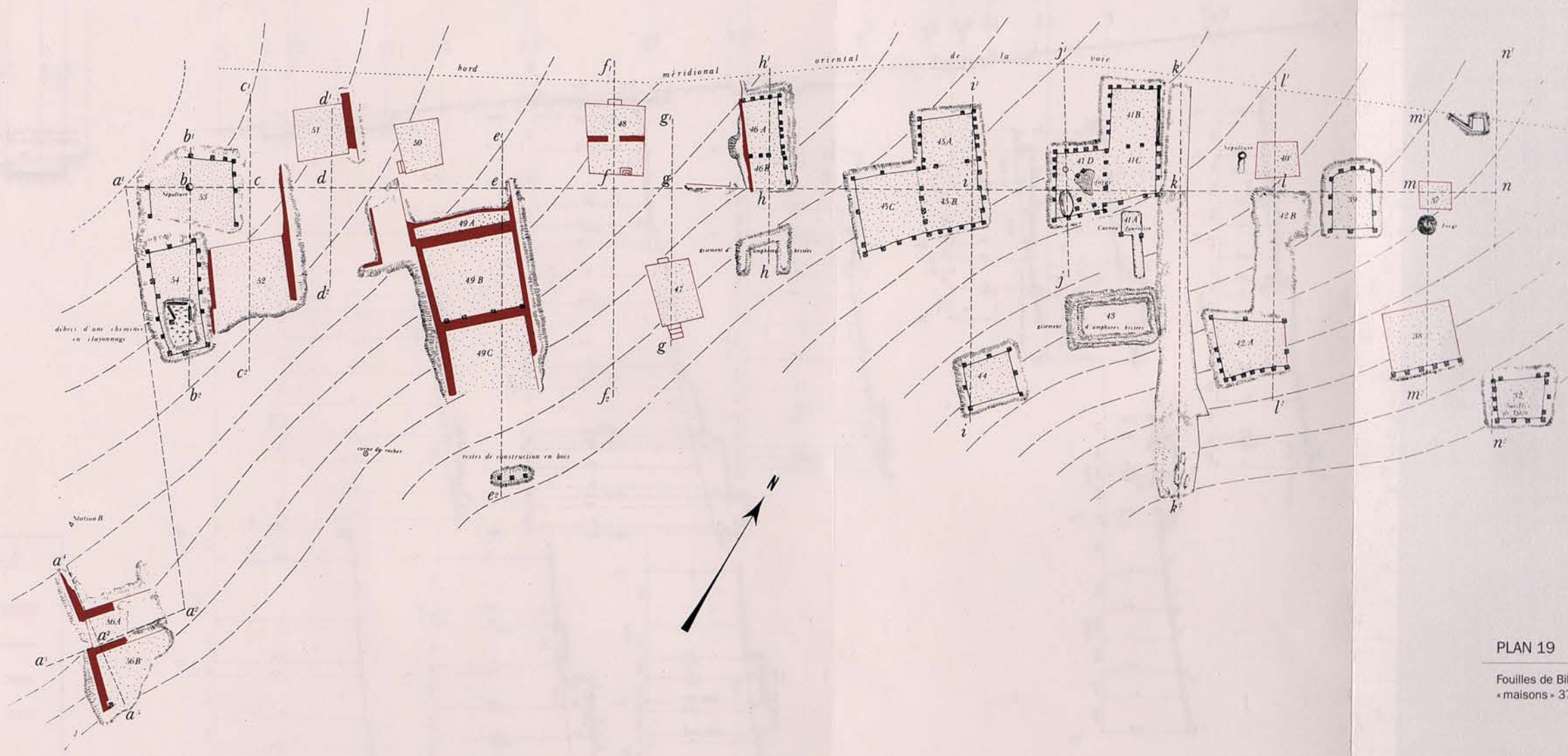


	mur
	revêtement en pierres
	trace de poutre verticale
	trace de poutre horizontale
	béton



PLAN 18

Fouilles de Bibracte, 1869. Côte Chaudron 2, « maisons » 11 à 37 (CC 11 à 37). Plan.




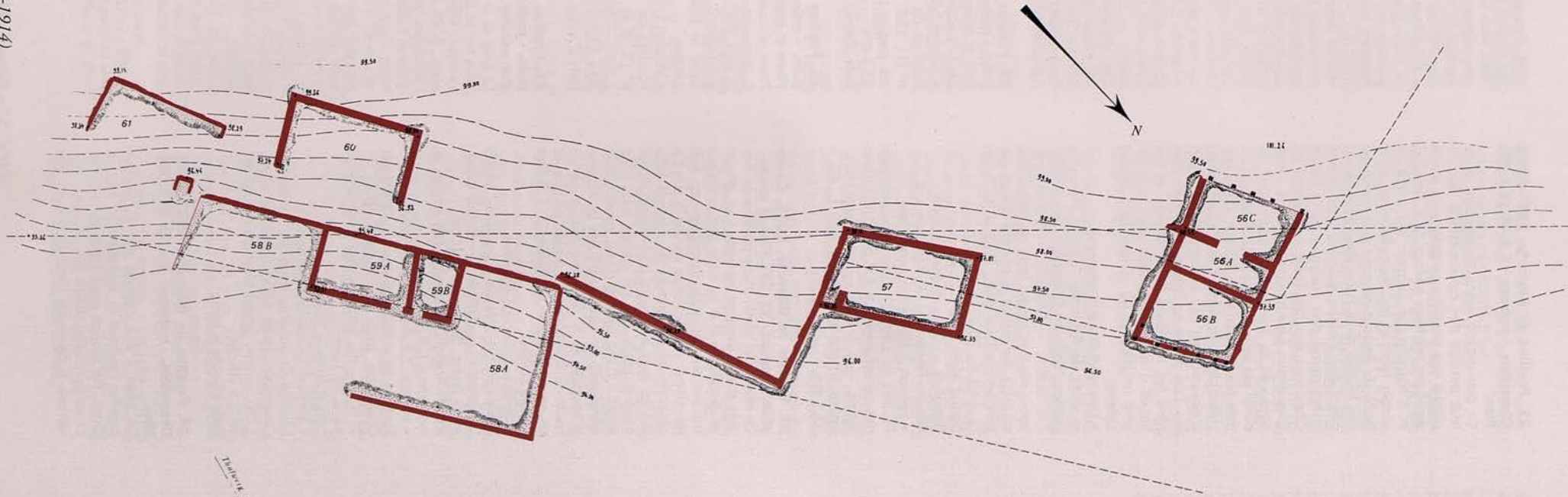
PLAN 19

Fouilles de Bibracte, 1870. Côte Chaudron 3, « maisons » 37 à 56 (CC 37 à 56). Plan.

0 2 4 6 8 10





- mur
- revêtement en pierres
- trace de pan de bois
- trace de poutre verticale
- trace de poutre horizontale
- béton
- terre réfractaire
- terre glaise entremêlée de clayonnages carbonisés
- déblais

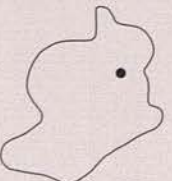




Traité de la Côte Chaudron

0 2 4 6 8 10

-  mur
-  revêtement en pierres
-  trace de poutre verticale
-  béton



PLAN 21

Fouilles de Bibracte, 1873. Côte Chaudron, « maisons » 56 à 61 (CC 56 à 61). Plan.

2.4 *Le Champlain*



22. Fouilles de Bibracte, 1867-1868. Champlain, « maisons » 1 à 40 (1 à 40). Plan.

Ce plan-masse, sans nivellement ni relevé détaillé des constructions, correspond à une première campagne de fouille après les premiers travaux de X. Garenne et d'Aboville. Le rempart est traité en simple talus et les décrochements de la Porte du Rebut ne sont pas marqués. Les fouilles de la Porte elle-même seront effectuées l'année suivante avec la première partie des maisons de la Côte Chaudron qui fait face aux terres du Champlain. La numérotation des « maisons » et du matériel archéologique recueilli est alors un chiffre sans aucune initiale pour désigner le secteur. Dans une collection particulière, il existe un tableau d'assemblage des constructions 1 à 6 bis. Des notes au crayon de papier donnent les numéros des maisons et les bases d'une triangulation avec pour repère un jalon et un cerisier (§ 1 Bulliot 1899a).

• Version 1/Société éduenne
Fouilles de Bibracte : 1867 : Plan des fouilles faites au Champlain, [ca 1867]/J.-G. Bulliot. — 1/2 000. — 1 plan : ms, encre noire et rouge, lavis de différentes couleurs sur papier jauni collé sur du papier en meilleur état ; 33,5 x 37,5 cm [sur] 52,5 x 39,7 cm.

Date d'après le titre.
Signature « J.G.B. » en haut à droite.

Album « Fouilles du Mont-Beuvray », p. 7.

• Version 2/Collection particulière
Fouilles de 1867 : Tableau d'assemblage des constructions 1 à 6 bis, 1867/[Non signé]. — 1/2 000. — ms papier blanc, encre brune et crayon noir ; 40 x 33,1 cm.

23. Fouilles de Bibracte, 1865. Champlain, « maison » 33 (33). Plan et coupe.

Ce relevé fait partie d'une planche de croquis que X. Garenne adresse à un officier de Napoléon III à la suite des premiers travaux sur Bibracte. Inscription en bas au milieu : « Je demande pardon à son Excellence de lui envoyer les croquis faits sur les lieux à la place d'un dessin mieux soigné mais qui ne serait pas plus exact. » C'est le plan d'une construction découverte en août 1865 par le vicomte d'Aboville et X. Garenne sur la partie haute du Champlain. Le massif en plan et en coupe est une cheminée (§ 1 Bulliot 1865 ; 1899a).

• Version 1/Société éduenne
[Relevés de diverses fouilles] 1865 [X. Garenne]. — Echelle ? — Papier blanc, encre brune, 38,5 cm x 28,7 cm.

Album Roidot-Deléage « Autun ancien et moderne », t. II, p. 71.

• Version 2/Collection particulière
Fouilles et substructions sur l'arête du Champlain, [août 1865]/[Non signé]. — 1/50. — ms, papier blanc, encre brune ; 44 x 33,1 cm.

Date d'après le titre.
• Version 3/Collection particulière
Fouilles et substructions sur l'arête du Champlain, [août 1865]/[Non signé]. — 1/50. — ms, papier blanc, encre brune ; 45,5 x 36 cm.

Date d'après le titre.

24. Fouilles de Bibracte, 1867-1869. Champlain, « maisons » 9 à 39 (9 à 39). Plan.

Ce plan a été dressé par A. Roidot comme l'indique la signature en haut à droite. Par rapport aux fouilles de la Côte Chaudron effectuées les années suivantes, il présente l'intérêt d'avoir été

coté. Ces cotes n'ont pas été reportées sur le plan reproduit dans cet ouvrage – mais elles sont reproduites sur les copies des originaux au Centre archéologique européen du Mont-Beuvray. Deux mentions manuscrites indiquent : « Postérieurement à l'établissement du plan, on a reconnu la plus grande partie des trous des poutres qui formaient la façade est des maisons situées à l'ouest de la voie du Rebut », « Les chiffres, entre parenthèses dans la reproduction, indiquent la profondeur des maisons en dessous du sol naturel ». Un raccord avec les plans du quartier de la Côte Chaudron peut être effectué avec les maisons CP 19 et CP 29. Pour réaliser l'assemblage avec le plan « Fouilles de Bibracte : 1869 : Côte Chaudron » (n° 18), nous avons fait figurer sur notre plan la maison 32.

• Version 1/Bibliothèque Déchelette
Fouilles de Bibracte : 1869 : Mt Beuvray : Champlain (quartier CP), [ca 1869]/A. Roidot. — 1/200. — 1 plan en trois parties : ms, encre noire et rouge, crayon noir sur calque traité ; 140 x 209 cm [dans ses plus grandes dimensions].

Date d'après le titre.

Signature en haut à droite.

25. Fouilles de Bibracte, 1867. Champlain, « maison » 1 (1). Plan et coupes.

Plan et coupe de la maison 1 découverte par J.-G. Bulliot (§ 1 Bulliot 1899a).

• Version 1/Collection particulière
Fouilles de 1867 : Plan de la maison n° (1), 1867/[Non signé]. — 1/100. — ms papier blanc, encre brune ; 40 x 33,1 cm.

Date d'après le titre.

26. Fouilles de Bibracte, 1867. Champlain, « maisons » 3, 5 et 6 (3, 5 et 6). Plans et coupes.

Plans et coupes des constructions 3, 5 et 6 découvertes par J.-G. Bulliot (voir aussi le plan 35). Un mur de la maison 1 situé sur le bord du plan permet le raccord avec le plan précédent (§ 1 Bulliot 1899a).

• Version 1/Collection particulière
Fouilles de 1867 : Plan de la maison n° (3, 5 et 6), 1867/[Non signé]. — 1/100. — ms papier blanc, encre brune ; 40 x 33,1 cm.

Date d'après le titre.

27. Fouilles de Bibracte, 1867. Champlain, « maison » 34 (34). Plan et coupe d'un escalier.

Le plan et la coupe de la maison 34, située sur le Champlain, sont réalisés par Vossier, ingénieur des ponts et chaussées, le 29 août 1867. Il y est ajouté à l'encre les commentaires suivants : « Les doubles cotes inscrites le long des diagonales, l'une est celle qu'on a mesurée directement, l'autre celle qu'on ait dû trouver pour fermer les quadrilatères, si les murs n'avaient pas été déformés. Les six marches feraient 1,68 à 1,26. » (§ 1 Bulliot 1899a.)

• Version 1/Collection particulière
Fouilles du Mont-Beuvray : 1867 : Champlain, « maison » 34/Levé et dressé par Vossier. — Plan 1/50, coupe 1/20. — 1 plan et 1 coupe : ms, encre noire et rouge, lavis brun, vert, gris et rouge sur papier dessin ; 28,8 x 36 cm.

Date et signature en bas à droite.

28. Fouilles de Bibracte, 1867. Champlain, « maison » 19 (19). Plan et coupe d'un escalier.

Le plan et la coupe de la maison 19 située sur le Champlain sont réalisés par Vossier, ingénieur des ponts et chaussées, le 29 août 1867. Il y est ajouté à l'encre le commentaire suivant : « Les lignes en tirets indiquent la direction présumée des murs de clôture au-delà des portions de fouilles où on les a trouvés. » (§ 1 Bulliot 1899a.)

• Version 1/Collection particulière
Fouilles du Mont-Beuvray : 1867 : Champlain, « maison »/Levé et dressé par Vossier. — Plan et coupe 1/50. — 1 plan et 1 coupe : ms, encres noire et rouge, lavis brun, vert et rouge sur papier dessin ; 30 x 52,1 cm.

Date et signature en bas à droite.

29. Fouilles de Bibracte, 1867. Champlain, « maison » 30 (30). Plan.

Le plan de la maison 30 située sur le Champlain est réalisé par Vossier, ingénieur des ponts et chaussées, le 29 août 1867 (voir aussi le plan 35). Il y est ajouté à l'encre le commentaire suivant : « Les doubles cotes inscrites le long des diagonales, l'une est celle qu'on a mesurée directement, l'autre celle qu'on ait dû trouver pour fermer les quadrilatères, si les murs n'avaient pas été déformés. Aucune circonstance particulière n'a provoqué le mesurage de la profondeur des fouilles qui varient de 1 m à 1,50 m. » (§ 1 Bulliot 1899a.)

• Version 1/Collection particulière
Fouilles du Mont-Beuvray : 1867 : Champlain, « maison »/Levé et dressé par Vossier. — Plan 1/50. — 1 plan : ms, encres noire et rouge, lavis brun, vert et rouge sur papier dessin ; 30 x 62 cm.

Date et signature en bas à droite.

30. Fouilles de Bibracte, 1867. Champlain, « maisons » 2, 7, 9, 10 et 41 bis (2, 7, 9, 10 et 41 bis). Plans et élévations.

Les relevés de ces maisons 2, 7, 9, 10 et 41 bis, situées sur le Champlain, font partie des restes d'un album, six planches (planches 1, 2 en partie, 4, 5, 6, 7) dont le titre est « Fouilles du Mont-Beuvray 1867. Plans ». Ce recueil est réalisé par un géomètre de Château-Chinon, Branterre (?), le 20 juin 1867. C'est la planche 1 de l'album (§ 1 Bulliot 1899a.)

• Version 1/Collection particulière
Fouilles du Mont-Beuvray : 1867 : Pâtures des Barlots, « maisons »/Levés et dressés par Branterre (?). — Plans et élévations 1/100 ; détail 1/20. — L'ensemble : ms, encre noire, lavis brun, vert, gris et rouge sur papier dessin ; 97,2 x 65,5 cm.

Date et signature en bas à droite.

31. Fouilles de Bibracte, 1867. Champlain, « maisons » 13 et 15 (13, 15). Plans et élévations.

Les relevés de ces maisons 13 et 15, situées sur le Champlain, font partie des restes d'un album, six plans, dont le titre est « Fouilles du Mont-Beuvray 1867. Plans ». Ce recueil est réalisé par un géomètre de Château-Chinon, Branterre (?), le 20 juin 1867. C'est la partie droite de la planche 2 de l'album (§ 1 Bulliot 1899a.)

• Version 1/Collection particulière
Fouilles du Mont-Beuvray : 1867 : Pâtures des Barlots, « maisons »/Levés et dressés par Branterre (?). — Plans et éléva-

tions 1/100. — L'ensemble : ms, encre noire, lavis brun, vert, gris et rouge sur papier dessin ; 47,5 x 65,5 cm.

Date et signature en bas à droite.

32. Fouilles de Bibracte, 1867. Champlain, « maisons » 22, 23, 32 et 41 (22, 23, 32 et 41). Plans et élévations.

Les relevés de ces maisons 22, 23, 32 et 41, situées sur le Champlain, font partie des restes d'un album, six plans, dont le titre est « Fouilles du Mont-Beuvray 1867. Plans ». Ce recueil est réalisé par un géomètre de Château-Chinon, Branterre (?), le 20 juin 1867. C'est la planche 4 de l'album (§ 1 Bulliot 1899a.)

• Version 1/Collection particulière
Fouilles du Mont-Beuvray : 1867 : Pâtures des Barlots, « maisons »/Levés et dressés par Branterre (?). — Plans et élévations 1/100. — L'ensemble : ms, encre noire, lavis brun, vert, gris et rouge sur papier dessin ; 97,2 x 65,5 cm.

Date et signature en bas à droite.

33. Fouilles de Bibracte, 1867. Champlain, « maisons » 29, 36, 36 bis et 40 (29, 36, 36 bis et 40). Plans et élévations.

Les relevés de ces maisons 29, 36, 36 bis et 40, situées sur le Champlain, font partie des restes d'un album, six plans, dont le titre est « Fouilles du Mont-Beuvray 1867. Plans ». Ce recueil est réalisé par un géomètre de Château-Chinon, Branterre (?), le 20 juin 1867. C'est la planche 5 de l'album (§ 1 Bulliot 1899a.)

• Version 1/Collection particulière
Fouilles du Mont-Beuvray : 1867 : Pâtures des Barlots, « maisons »/Levés et dressés par Branterre (?). — Plans et élévations 1/100. — L'ensemble : ms, encre noire, lavis brun, vert, gris et rouge sur papier dessin ; 97,2 x 65,5 cm.

Date et signature en bas à droite.

34. Fouilles de Bibracte, 1867. Champlain, « maisons » 35, ?, 37 et ? (35, ?, 37 et ?). Plans et élévations.

Les relevés de ces maisons 35, ?, 37 et ?, situées sur le Champlain, font partie des restes d'un album, six plans, dont le titre est « Fouilles du Mont-Beuvray 1867. Plans ». Ce recueil est réalisé par un géomètre de Château-Chinon, Branterre (?), le 20 juin 1867. C'est la planche 6 de l'album (§ 1 Bulliot 1899a.)

• Version 1/Collection particulière
Fouilles du Mont-Beuvray : 1867 : Pâtures des Barlots, « maisons »/Levés et dressés par Branterre (?). — Plans et élévations 1/100. — L'ensemble : ms, encre noire, lavis brun, vert, gris et rouge sur papier dessin ; 97,2 x 65,5 cm.

Date et signature en bas à droite.

35. Fouilles de Bibracte, 1867. Champlain, « maisons » 1, 3, 4, 5, 6 et 30 (1, 3, 4, 5, 6 et 30). Plans et élévations.

Les relevés de ces maisons 1, 3, 4, 5, 6 et 30, situées sur le Champlain, font partie des restes d'un album, six plans, dont le titre est « Fouilles du Mont-Beuvray 1867. Plans ». Ce recueil est réalisé par un géomètre de Château-Chinon, Branterre (?), le 20 juin 1867. C'est la planche 7 de l'album (voir aussi les plans 26 et 29) (§ 1 Bulliot 1899a.)

• Version 1/Collection particulière
Fouilles du Mont-Beuvray : 1867 : Chaumes des Barlots, « maisons »/Levés et dressés par Branterre (?). — Plans et élévations 1/100. — L'ensemble : ms, encre noire, lavis brun, vert, gris et rouge sur papier dessin ; 97,2 x 65,5 cm.

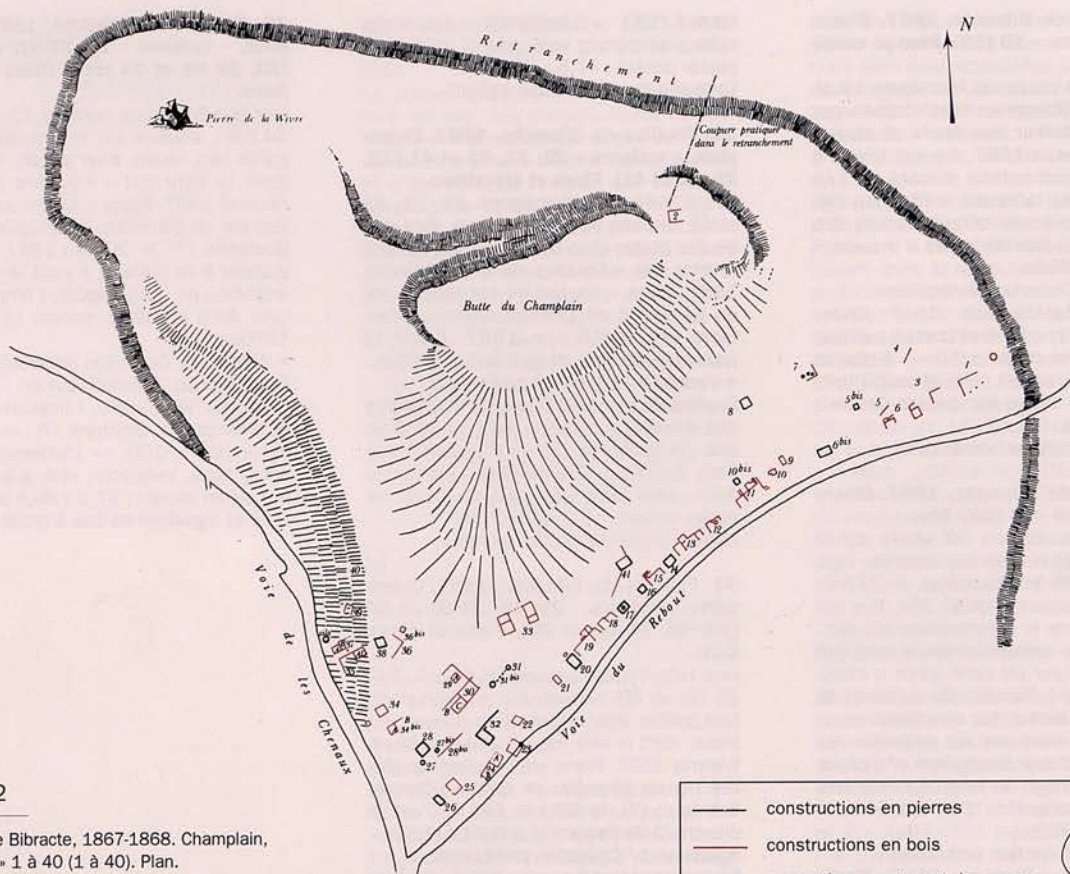
Date et signature en bas à droite.

36. Fouilles de Bibracte, 1867. Champlain, « maisons » 23, 28 bis et 34 bis (23, 28 bis et 34 bis). Plans et élévations.

Les relevés de ces maisons 23, 28 bis et 34 bis, situées sur le Champlain, font partie des restes d'un album, six plans, dont le titre est « Fouilles du Mont-Beuvray 1867. Plans ». Ce recueil est réalisé par un géomètre de Château-Chinon, Branterre (?), le 20 juin 1867. C'est la planche 8 de l'album. Il y est donné la délimitation de deux dépôts d'amphores situés dans le même secteur (§ 1 Bulliot 1899a.)

• Version 1/Collection particulière
Fouilles du Mont-Beuvray : 1867 : Chaumes des Barlots, « maisons »/Levés et dressés par Branterre (?). — Plans et élévations 1/100. — L'ensemble : ms, encre noire, lavis brun, vert, gris et rouge sur papier dessin ; 97,2 x 65,5 cm.

Date et signature en bas à droite.



PLAN 22

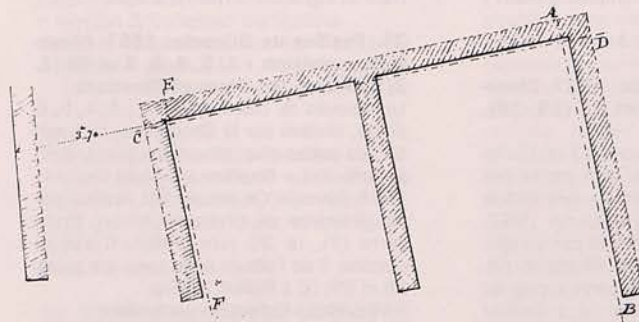
Fouilles de Bibracte, 1867-1868. Champlain, « maisons » 1 à 40 (1 à 40). Plan.

	constructions en pierres
	constructions en bois
	excavations contenant des urnes
	puits

0 20 40 60 80 100

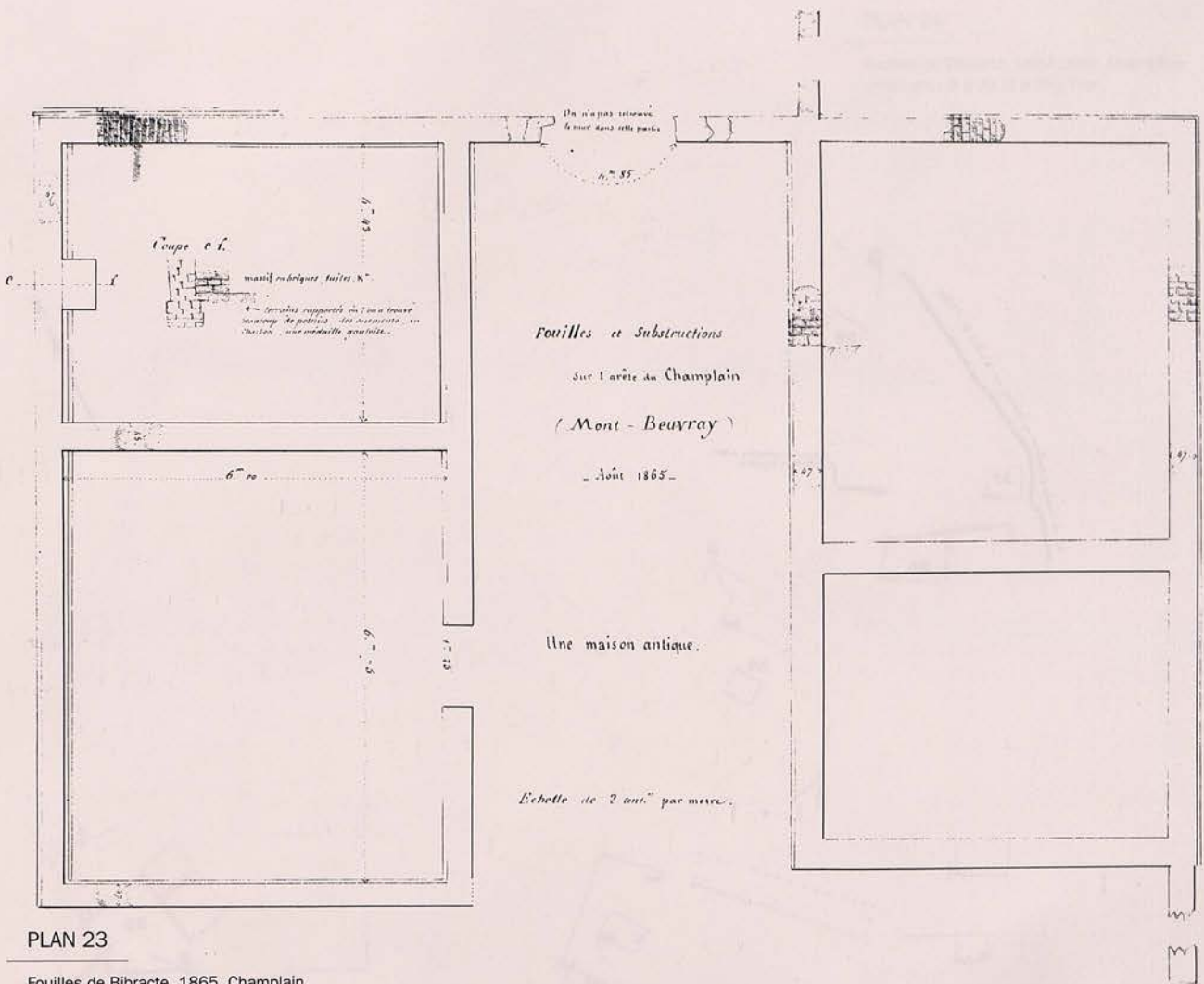
PLAN 25

Fouilles de Bibracte, 1867. Champlain, « maison » 1 (1). Plan et coupes.



0 1 2m

Chemin de Beuvray au Rebout

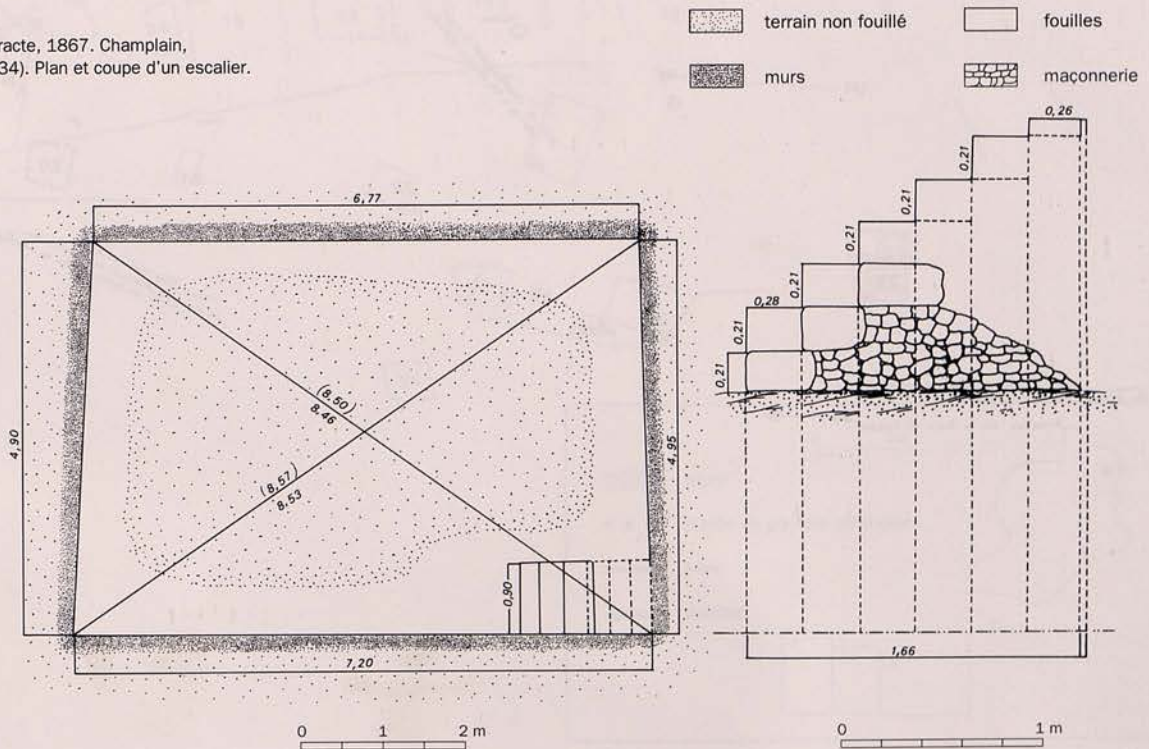


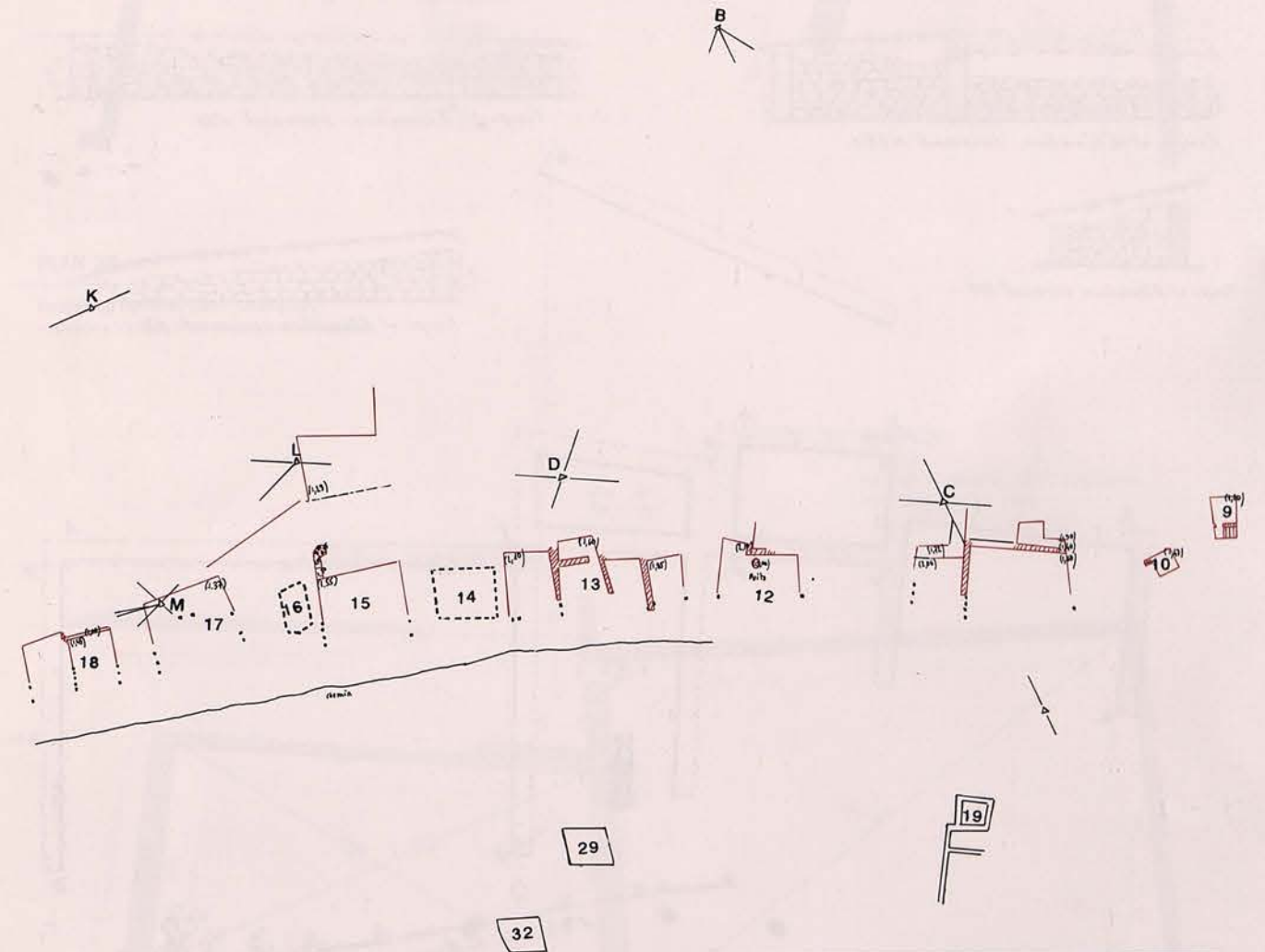
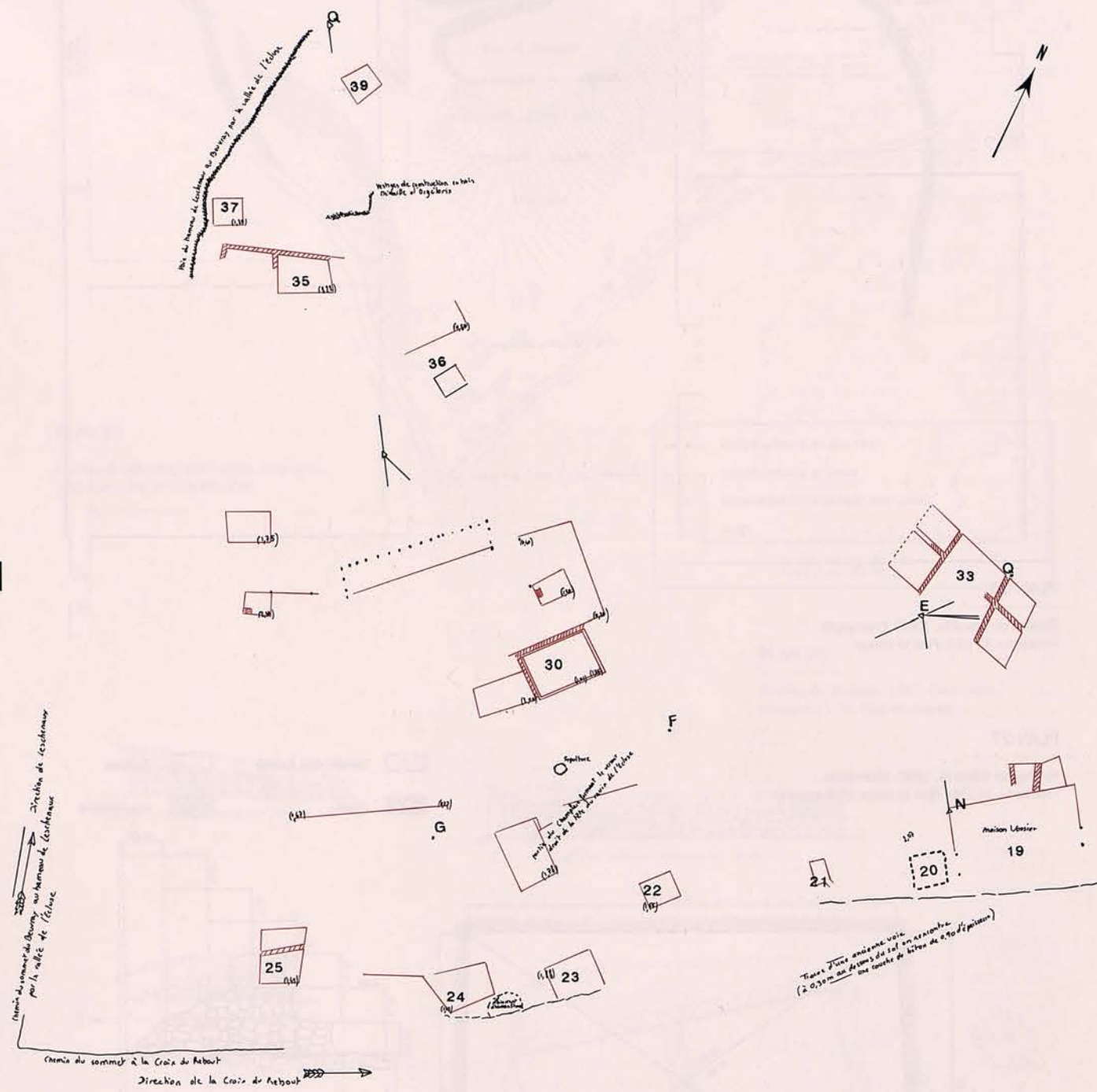
PLAN 23

Fouilles de Bibracte, 1865. Champlain, « maison » 33 (33). Plan et coupe.

PLAN 27

Fouilles de Bibracte, 1867. Champlain, « maison » 34 (34). Plan et coupe d'un escalier.



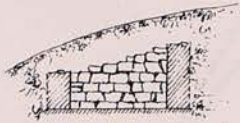


0 10

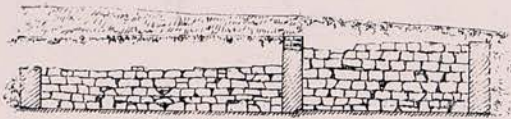
- murs
- traces de poutres verticales
- haie
- déblais




Elevation et Coupe suivant QP



Coupe et Elevation suivant OS



Coupe et Elevation suivant HIKL



Coupe et Elevation suivant MN



Coupe et Elevation suivant GC



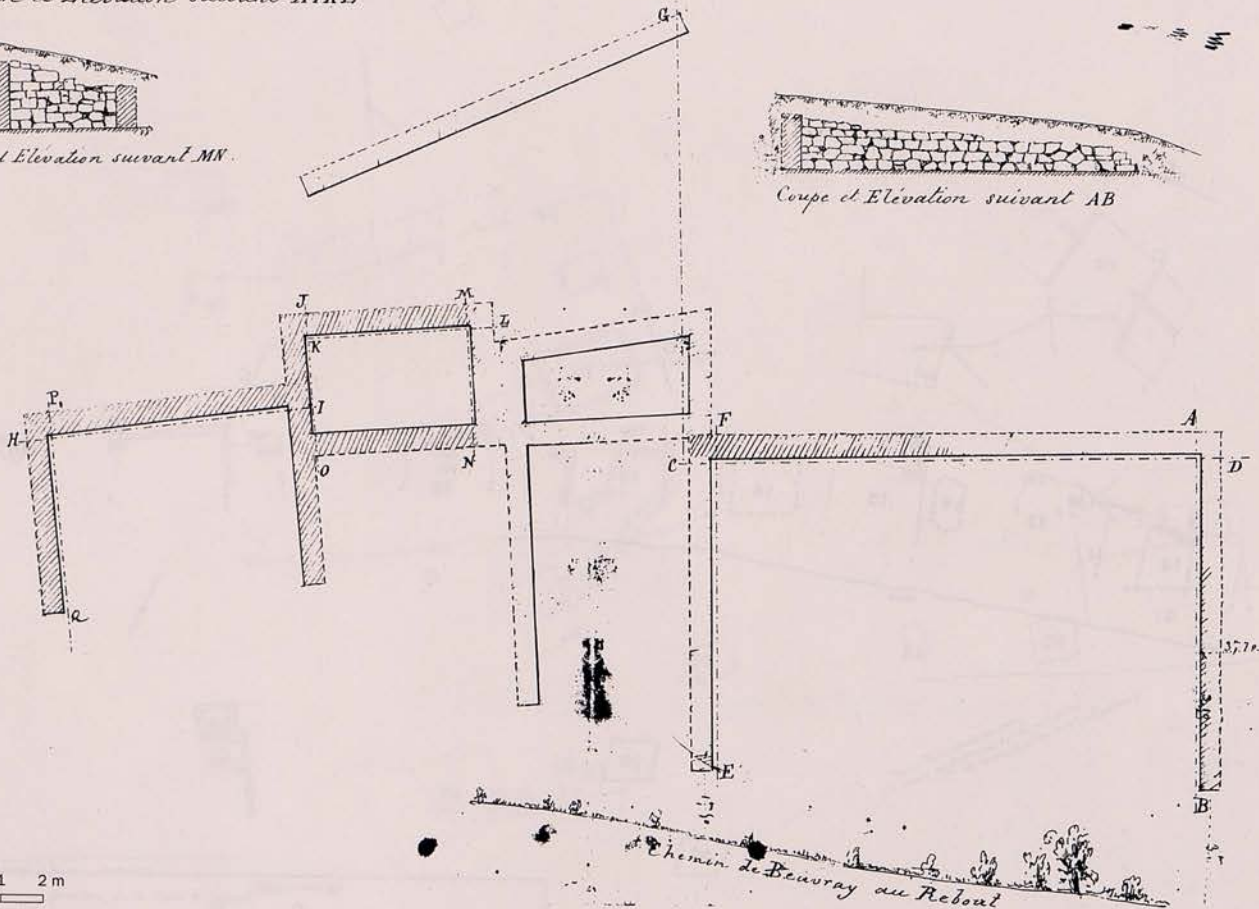
Elevation et Coupe suivant EF



Coupe et Elevation suivant CD



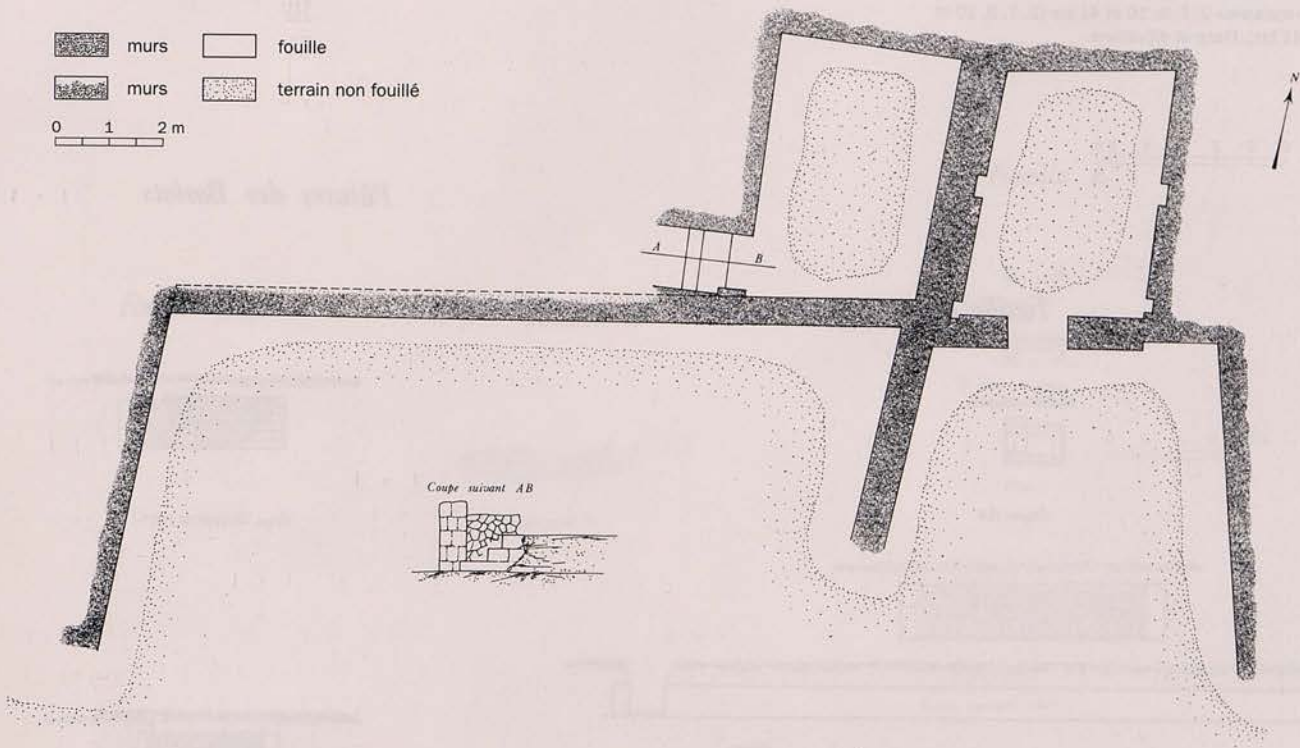
Coupe et Elevation suivant AB



0 1 2 m

PLAN 26

Fouilles de Bibracte, 1867. Champlain,
« maisons » 3, 5 et 6 (3, 5 et 6). Plans et
coupes.

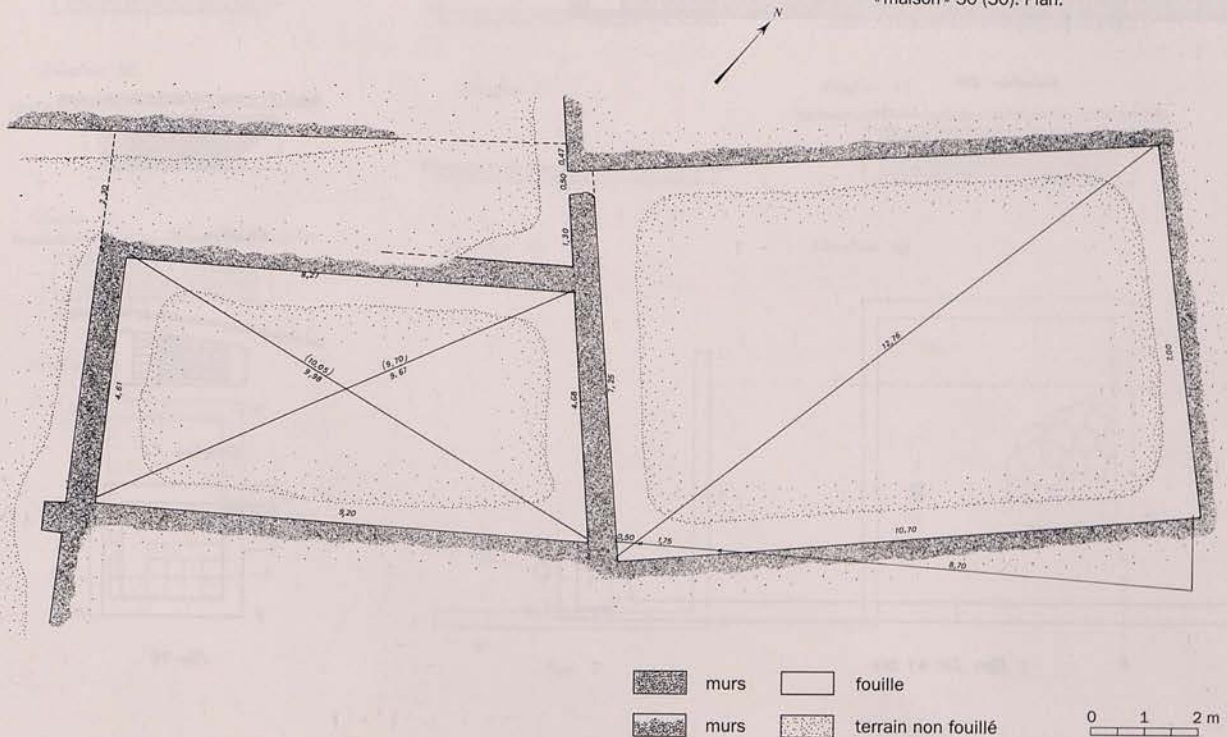


PLAN 28


Fouilles de Bibracte, 1867. Champlain,
« maison » 19 (19). Plan et coupe d'un escalier.

PLAN 29

Fouilles de Bibracte, 1867. Champlain,
« maison » 30 (30). Plan.





Fouilles de Bibracte, 1867. Champlain.
« maisons » 2, 7, 9, 10 et 41 bis (2, 7, 9, 10 et 41 bis). Plans et élévations.

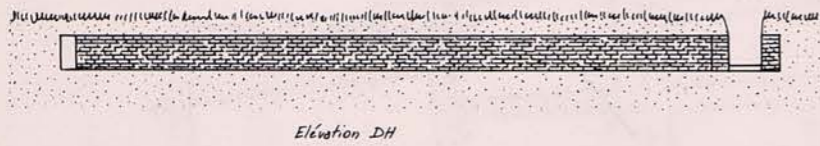


Pâtures des Barlots

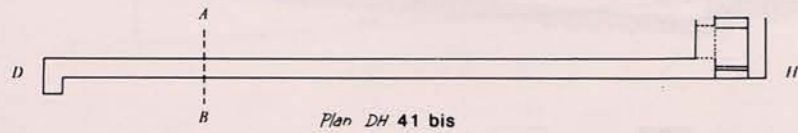
Fouille A



Coupe suivant DH




Elévation DH

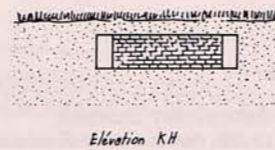


Plan DH 41 bis

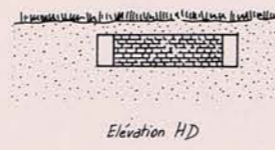
Fouille B



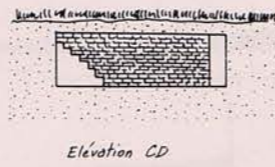
Coupe suivant XY



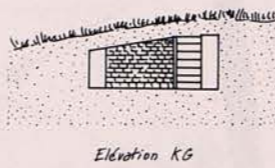
Elévation KH



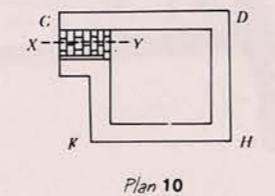
Elévation HD



Elévation CD

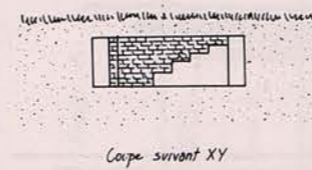


Elévation KG

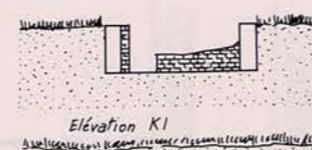


Plan 10


Fouille C



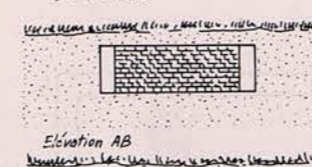
Coupe suivant XY



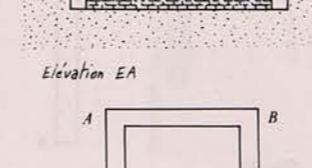
Elévation KI



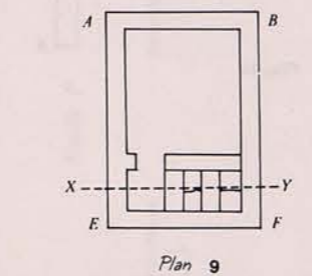
Elévation EF



Elévation BE



Elévation EA

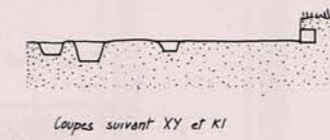


Plan 9

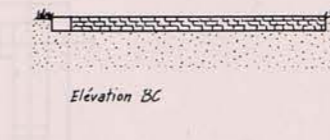
Fouille D




XY vu du point M



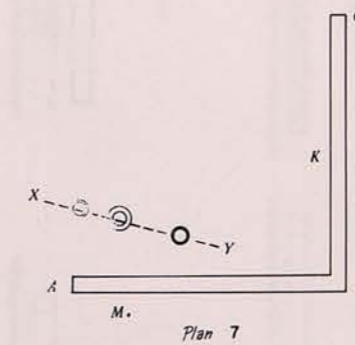
Coupes suivant XY et KI



Elévation BC

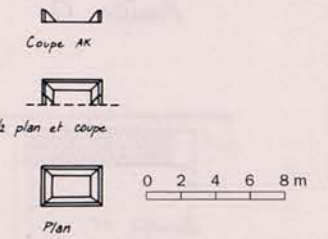


Elévation AB



Plan 7

Fouille E




Coupe AK


1/2 plan et coupe

Plan


0 2 4 6 8 m




Coupe suivant GH



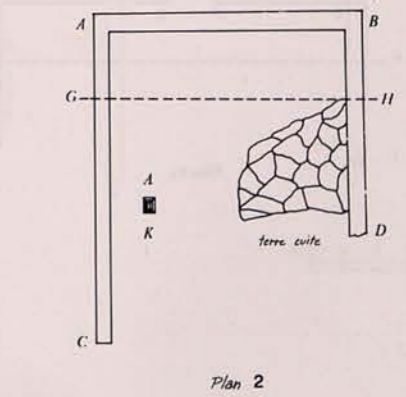
Elévation BD



Elévation AC



Elévation AB



Plan 2

Fouilles de Bibracte, 1867. Champlain, « maisons » 13 et 15 (13, 15). Plans et élévations.

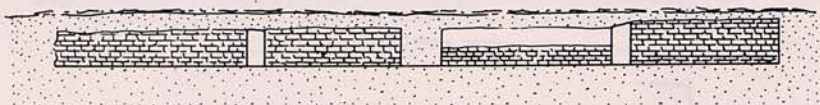
Fouille G



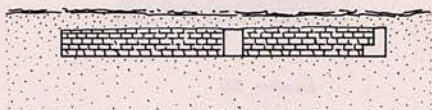
Elevation MT



Coupe QG et élévation CH



Coupe PJ et élévation BORNH



Coupe KH et élévation ABC

Fouille H



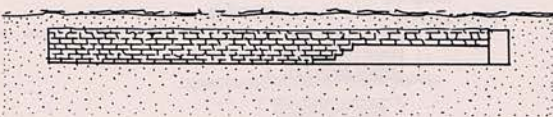
Elevation TR



Elevation et coupe suivant IT

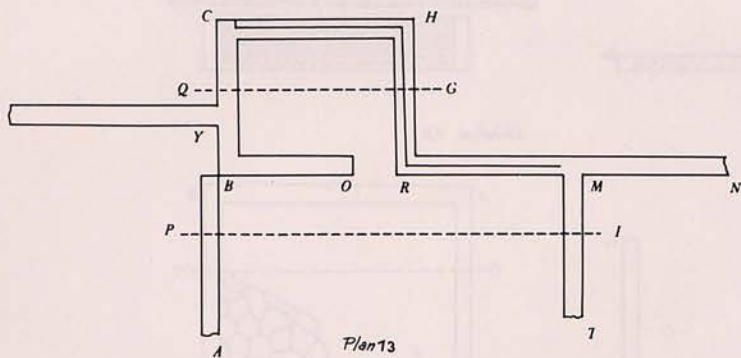


Coupe XY et élévation HM

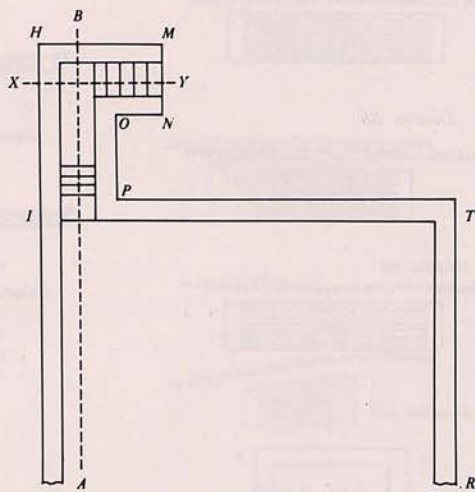


Coupe AB et élévation KH


104



Plan 13




Plan 15




Fouille P



Coupe HK




Elevation HK



Coupe CD



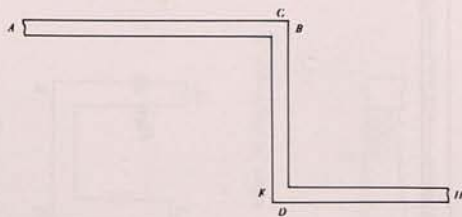
Elevation CD



Coupe AB



Elevation AB



Plan 41


Fouille M



Elevation et coupe PO



Elevation RQ



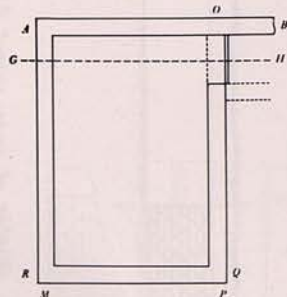
Coupe GH



Elevation AM

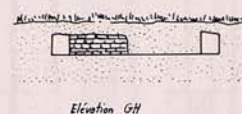


Elevation AB




Plan 32


Fouille N




Elevation GH




Elevation IX




Coupe MN



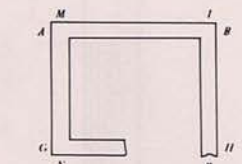
Elevation MN



Coupe AB




Elevation AB



Plan 22

Fouille O



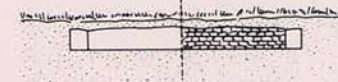
1/2 elevation et coupe IM



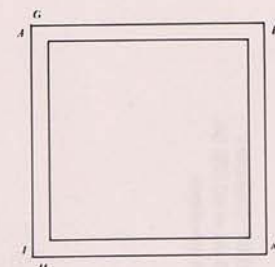
1/2 elevation et coupe BM



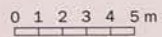
1/2 coupe et elevation GH



1/2 coupe et elevation AB




Plan 23



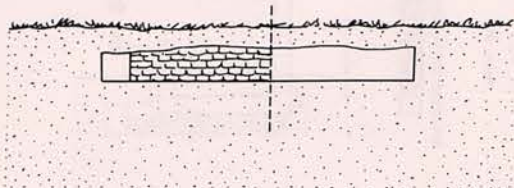
PLAN 32

Fouilles de Bibracte, 1867. Champlain, « maisons » 22, 23, 32 et 41 (22, 23, 32 et 41). Plans et élévations.

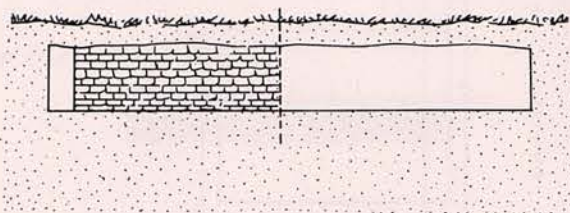
Fouilles de Bibracte, 1867. Champlain, « maisons » 29, 36, 36 bis et 40 (29, 36, 36 bis et 40). Plans et élévations.




Fouille



1/2 élévation et coupe suivant CD

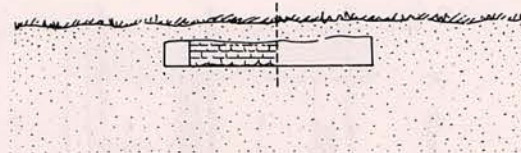


1/2 élévation et coupe suivant AB

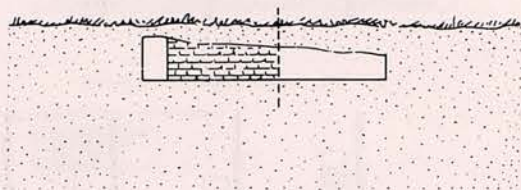


Plan 36


Fouille



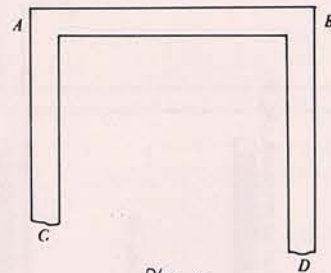
1/2 élévation et coupe suivant AC



1/2 élévation et coupe suivant BD

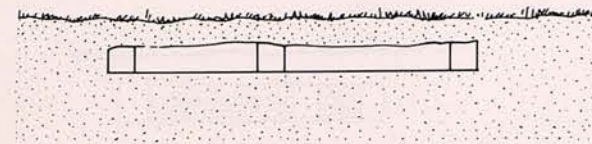


1/2 élévation et coupe suivant AB

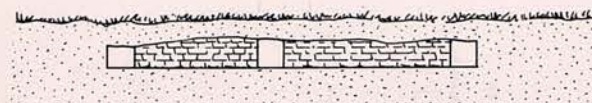


Plan 40

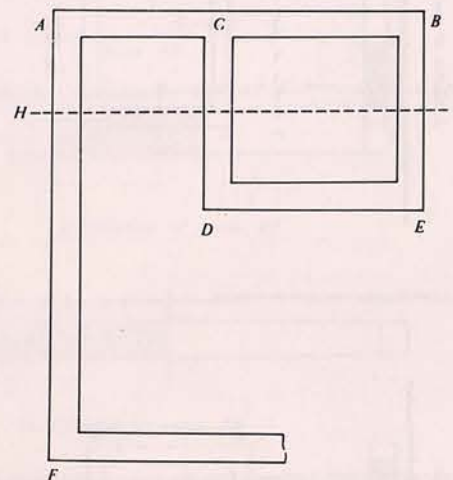
Fouille



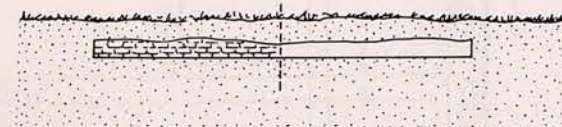
Coupe suivant HK



Élévation HK



Fouille

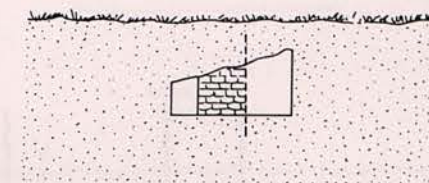


1/2 élévation et coupe suivant AB

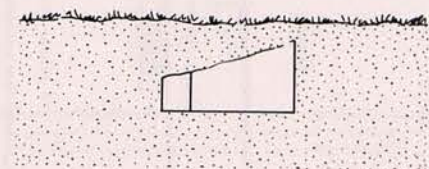


Plan 29

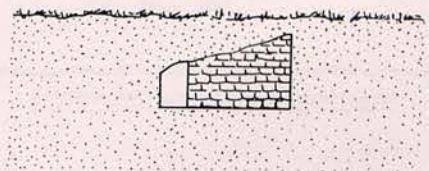
Fouille



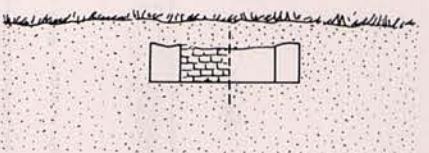
Élévation DC



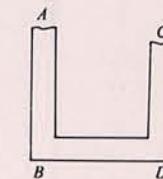
Élévation AB



Élévation AB




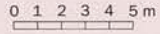
1/2 Élévation et coupe BD



Plan 36 bis

PLAN 34

Fouilles de Bibracte, 1867. Champlain,
 « maisons » 35, ?, 37 et ? (35, ?, 37 et ?). Plans
 et élévations.



Respective AB



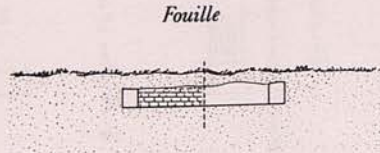
Coupe suivant AB



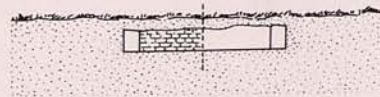
Elevation AB



Plan



1/2 Coupe et élévation suivant AD



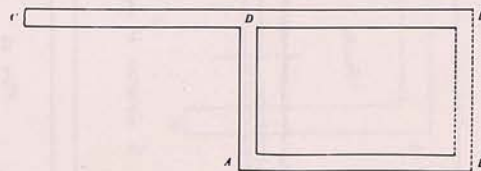
1/2 Coupe et élévation EB



1/2 Coupe et élévation AB

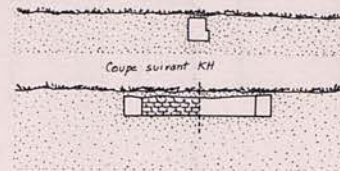


Coupe suivant CD et élévation DE




Plan 35

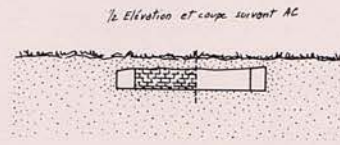
Fouille



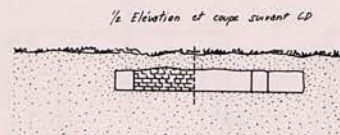
Coupe suivant KH



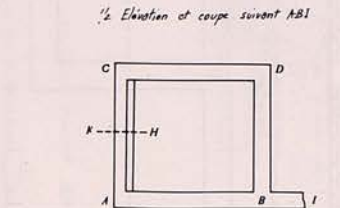
1/2 élévation et coupe suivant DB



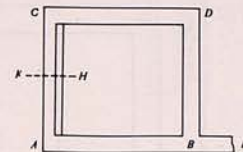
1/2 élévation et coupe suivant AC



1/2 élévation et coupe suivant CD

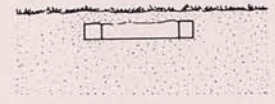


1/2 élévation et coupe suivant ABI



Plan 37


Fouille



Coupe suivant AC



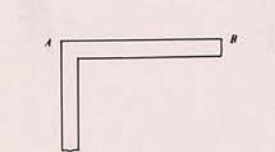
Elevation AC



Coupe suivant AB




Elevation AB

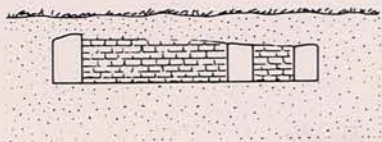


Plan

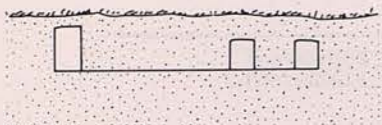
Fouilles de Bibracte, 1867. Champlain, « maisons » 1, 3, 4, 5, 6 et 30 (1, 3, 4, 5, 6 et 30). Plans et élévations.



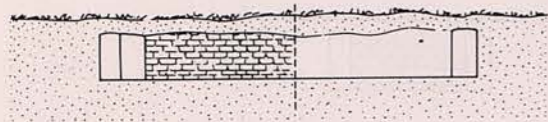
Fouille



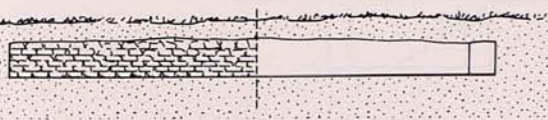
Élévation FB



Coupe KH



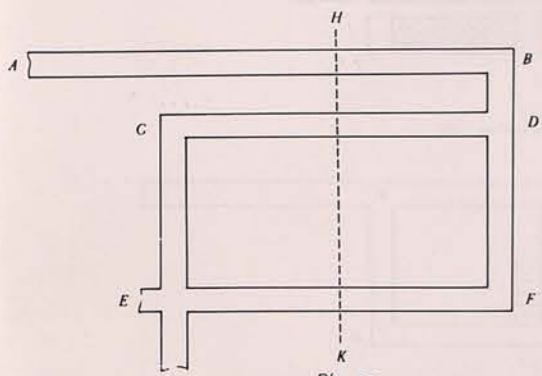
1/2 Élévation et coupe EF



1/2 Élévation et coupe AB

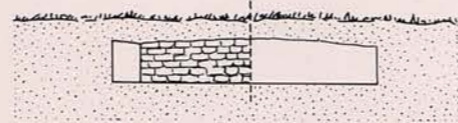


1/2 Élévation et coupe CD

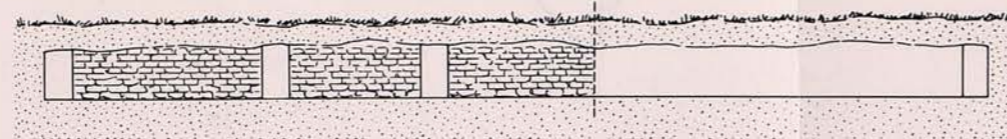


Plan 30


Fouille



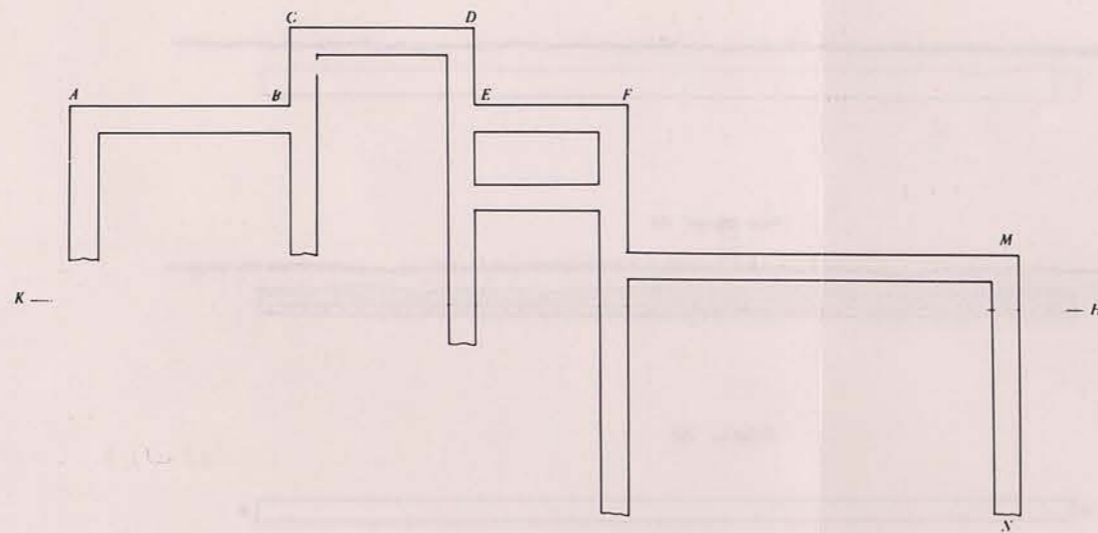
1/2 Élévation et coupe MN



1/2 Élévation et coupe ABCDEF



Coupe KH



Plan 3/5/6


Fouille




Coupe AB



Élévation AB



Plan



Coupe AB



Élévation AB



Plan 4/5


Fouille




Coupe BC



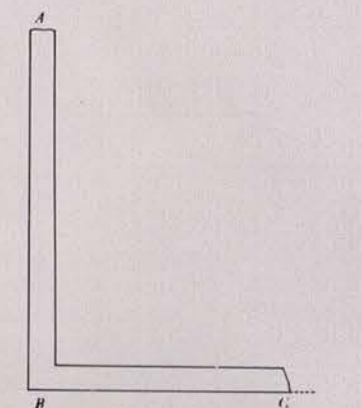
Élévation BC



Coupe BA



Élévation BA



Plan 1

PLAN 36

Fouilles de Bibracte, 1867, Champlain, « maisons » 23, 28 bis et 34 bis (23, 28 bis et 34 bis). Plans et élévations.

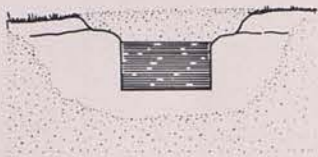
0 1 2 3 4 5 m



Plan contenant 33 urnes

Fouille

située sur la chaume de la Croix Saint-Martin



Coupe



Élévation



Plan

Fouille



1 Élévation et coupe suivant AB



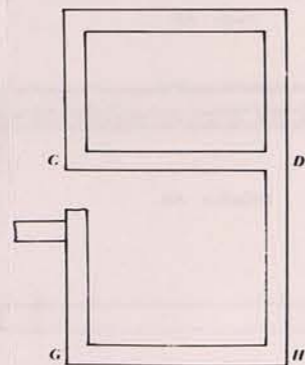
2 Élévation et coupe



3 Élévation et coupe suivant BH



4 Élévation et coupe suivant SA




Plan 23



Plan contenant 23 urnes


Fouille



Coupe suivant AB



Élévation AB



Plan 28 bis

Fouille



Élévation BD



Élévation CA



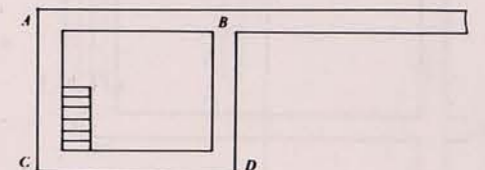
Coupe de l'escalier



Élévation AI



Élévation CD



Plan 34 bis

2.5 *La Pâturation du Couvent*

37. Pâturation du Couvent (PCO et Aqueduc). Plan d'ensemble.

38. Fouilles de Bibracte, 1894-1895. Aqueduc de la Pâturation du Couvent et « maisons » de la Côte Chaudron 63 et 64 (CC 63 et 64). Plan et coupes.

Il existe trois versions de ce plan qui représente l'évacuation des eaux de la fontaine de la Côte-Chaudron dans la partie haute de la vallée de la Côte Chaudron. Ces trois plans portent une série de lettres et de chiffres qui renvoient à une abondante légende. Il manque cependant, sur les trois représentations, l'emplacement de 11, sans doute à l'extrémité nord de 10. Les coupes longitudinale et transversale du haut à droite correspondent à la chaussée après X. La légende comporte également des commentaires erronés : ainsi, 2 est vraisemblablement un mur, 10 une adduction d'eau en bois avec frettes de fer, C une pièce de CC 63, dont A est un accès, et dans laquelle passe l'aqueduc plus récent. Une version de ce plan fut publiée dans § 1 Bulliot 1899a, t. I, p. 475. La datation de la première version du plan, dont on trouve un calque relié, de 53,5 x 67,5 cm, à la Société éduenne, est sujette à controverse. Sur cette version, en bas au milieu, la CC 64 n'est pas notée. La légende de la « Version 3 » est très développée (voir ci-après).

- Version 1/Société éduenne
Fouilles de Bibracte : 1894-1895, [ca 1895]/[Non signé]. — 1/500. — 1 plan, 5 coupes : ms, encre noire, lavis bleu, gris, ocre et vert sur papier bien conservé ; 48 x 63,8 cm.
Date d'après le titre.

- Version 2/Société éduenne
Fouilles du Beuvray (1894) : Aqueduc de la Côte-Chaudron, [ca 1894]/[Non signé]. — [Echelles diverses]. — 1 plan, 5 coupes : ms, encre rouge et noire, lavis rouge et bleu sur calque jauni collé sur papier plus grand ; 24,9 x 42,9 cm [sur] 27,4 x 47,1 cm.
Date d'après le titre.

Ech. 1/500 pour le plan ; 1/200 pour les coupes.

Album « Fouilles du Mont-Beuvray », p. 18.

- Version 3/Société éduenne
Fouilles du Beuvray : 1894-1895, [ca 1895]/[Non signé]. — 1/500. — 1 plan, 5 coupes : ms, encre noire et rouge, lavis gris, ocre, bleu et vert sur papier bien conservé ; 44,3 x 60,2 cm.
Date d'après le titre.

Album « Fouilles du Mont-Beuvray », p. 19.


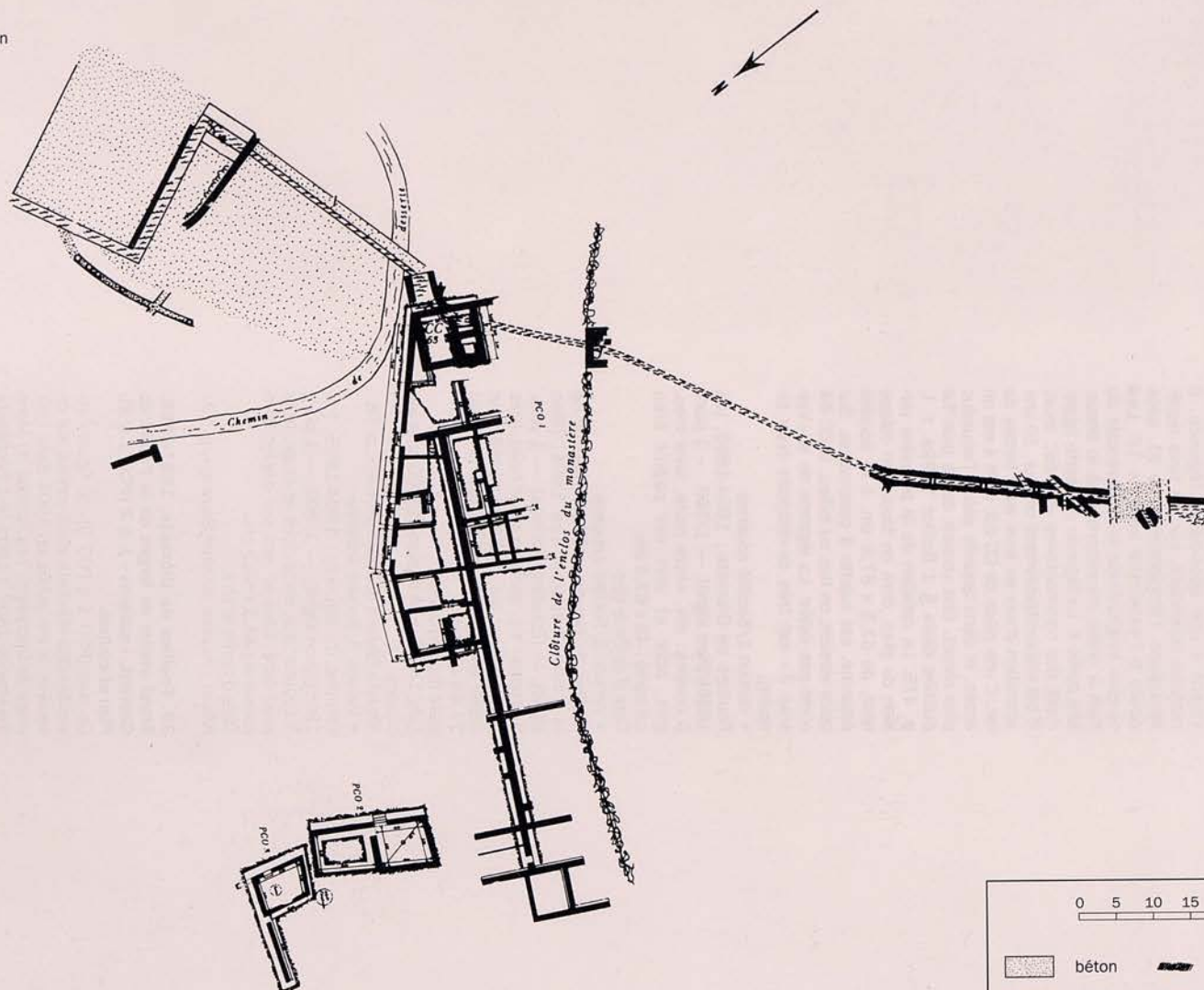
39. Fouilles de Bibracte, 1897-1898. Grand atelier de forges de la Pâturation du Couvent, « maisons » 1 à 3 (PCO 1 à 3). Plan et coupes.

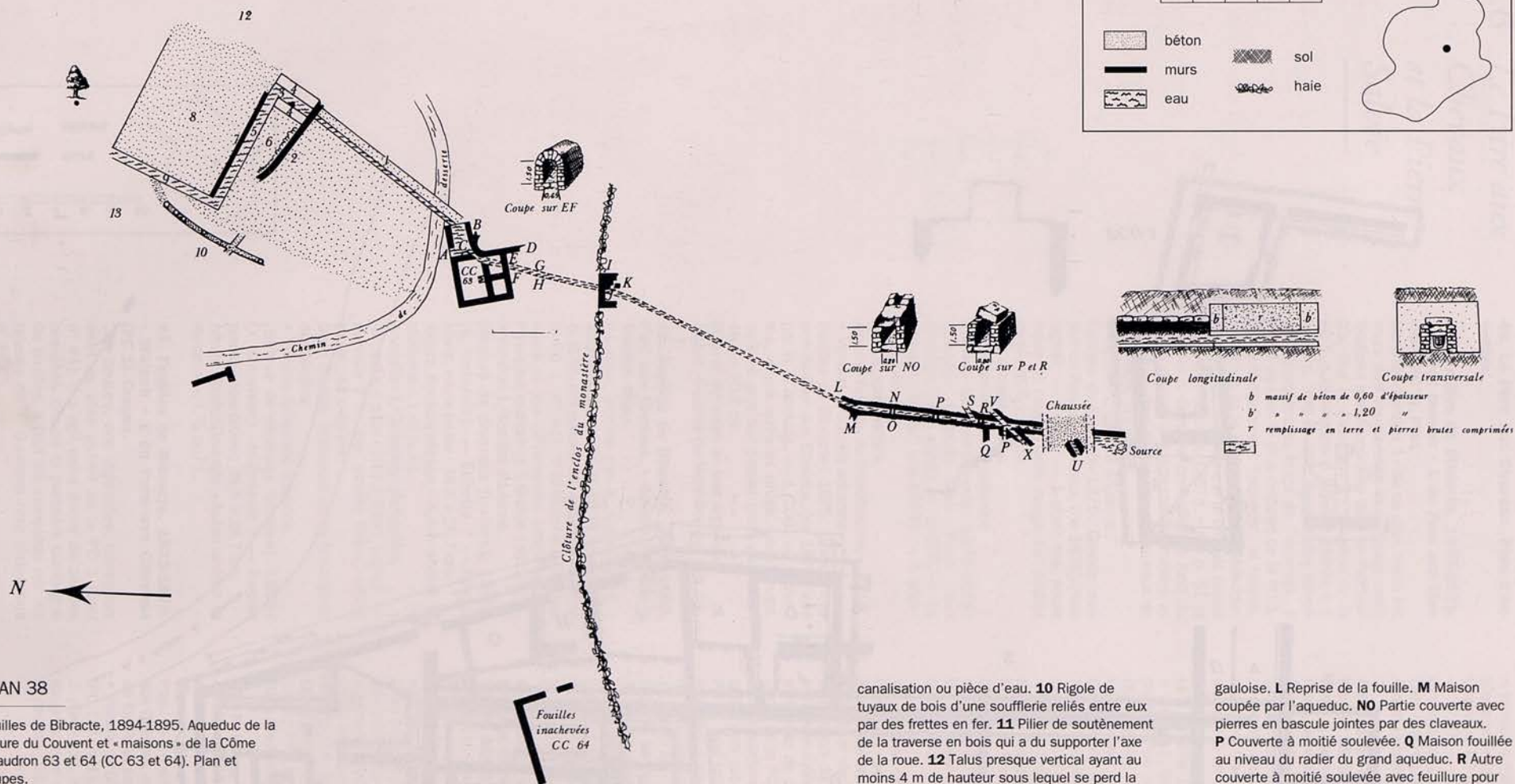

Ce plan (PCO 1 à PCO 3), où figure l'ensemble des résultats alors connus sur ce secteur, a été publié en 1904 dans l'ouvrage de Déchelette *Les Fouilles du Mont-Beuvray de 1897 à 1901* (§ 1 Déchelette 1904a, pl. IX). Le chemin de la Fontaine de Garnouillé (actuellement chemin de la Fontaine Grenouillat) porte une seconde légende, rayée sur le plan original : « Chemin de desserte des Bois de Mr d'Abouville ».

- Version 1/Bibliothèque Déchelette
Atelier de forges dans la Pâturation du Couvent : Plan n° 1, [ca 1898]/[Non signé]. — 1/200. — 1 plan, 2 coupes : ms, encre noire et rouge, crayon noir sur papier déchiré et taché ; 37 x 62,5 cm.
Date d'après les fouilles.

PLAN 37

Pâtûre du Couvent (PCO et Aqueduc). Plan d'ensemble.





PLAN 38

Fouilles de Bibracte, 1894-1895. Aqueduc de la Pâture du Couvent et « maisons » de la Côte Chaudron 63 et 64 (CC 63 et 64). Plan et coupes.

- 1 Canal débouchant de l'aqueduc aboutissant au chenal n° 2.
- 2 Barrage corroyé avec parements extérieurs en gros blocs.
- 3 Chenal entre les deux parois n° 4.
- 4 Parois du chenal.
- 5 Canalisation faisant suite à celle du Chenal.
- 6 Espace vide corroyé composé entre les barrages n° 2 et la rigole n° 5.
- 7 Mur à parements limitant en amont l'atelier n° 8.
- 8 Plate-forme d'un atelier de forgeron avec nombreuses scories de fer.
- 9 Rigole,

canalisation ou pièce d'eau. 10 Rigole de tuyaux de bois d'une soufflerie reliés entre eux par des frettes en fer. 11 Pilier de soutènement de la traverse en bois qui a du supporter l'axe de la roue. 12 Talus presque vertical ayant au moins 4 m de hauteur sous lequel se perd la plate-forme. 13 Autre talus opposé à pentes moins rapides.

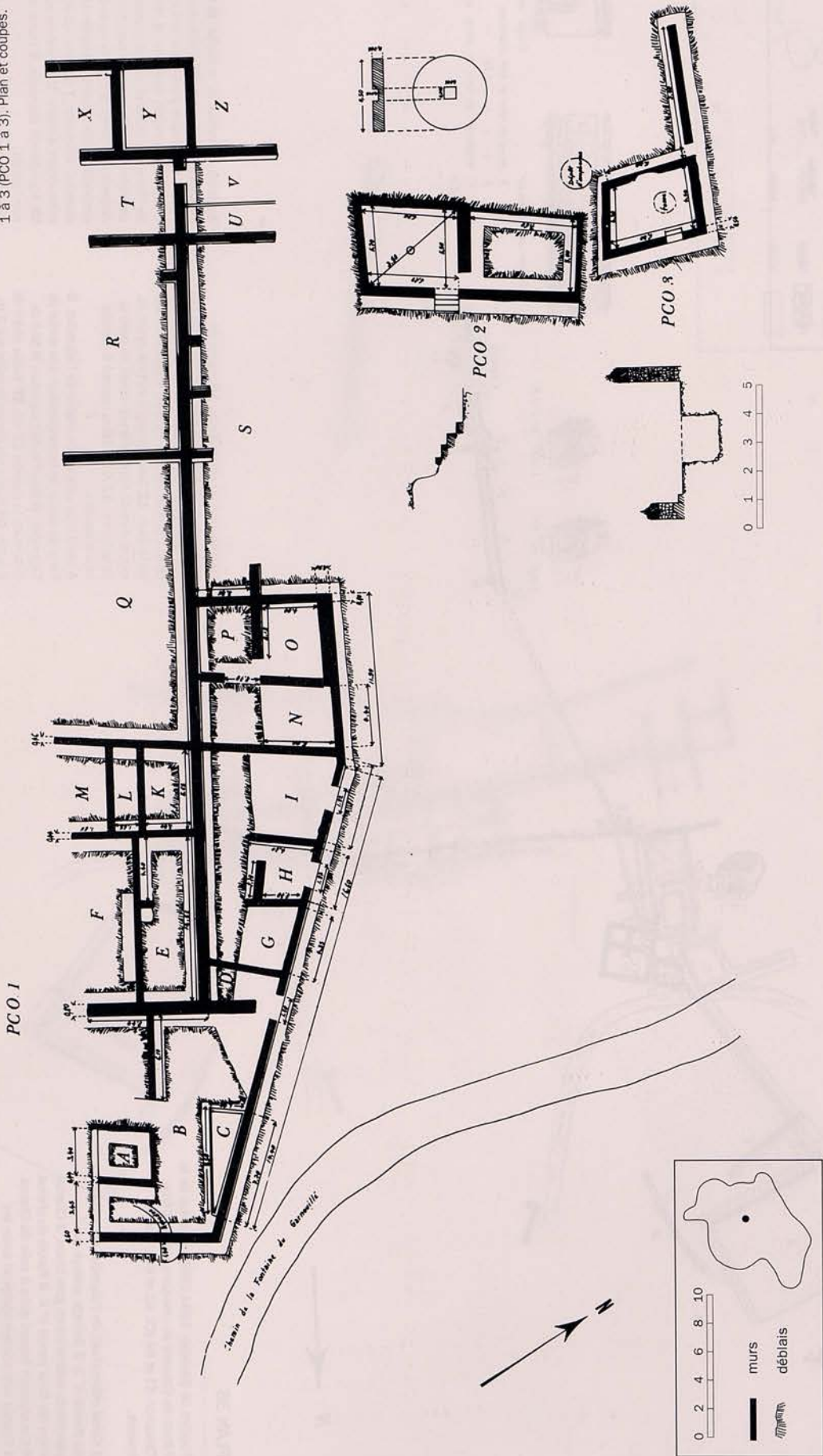
A Seuil d'un dégorgeoir latéral de l'aqueduc. B Paroi de droite de la canalisation à la sortie de l'aqueduc. C Bouche de l'aqueduc. D Mur de clôture de la maison CC 63. EF Voûte allant de C à GH. GH Partie altérée de la voûte sur 3 m. HIJ Tranchée n° 2 dans laquelle on a retrouvé quatre grandes couvertes de l'aqueduc. I Mur oriental d'une maison gauloise. J Autres murailles. K Mur d'une troisième maison

gauloise. L Reprise de la fouille. M Maison coupée par l'aqueduc. NO Partie couverte avec pierres en bascule jointes par des claveaux. P Couverte à moitié soulevée. Q Maison fouillée au niveau du radier du grand aqueduc. R Autre couverte à moitié soulevée avec feuillure pour recevoir une porte. S Premier aqueduc secondaire débouchant à gauche dans le grand aqueduc collecteur. T Second aqueduc débouchant à droite. U Troisième aqueduc. VX Aqueduc de décharge. V Partie de l'aqueduc non fouillée.

Nivellement du collecteur. La pente du collecteur à partir de la chaussée est de 0,0575 m par mètre sur une longueur de 33 m. Elle est de 0,0620 sur le surplus qui est de 61 m jusqu'au seuil du dégorgeoir.

PLAN 39

Fouilles de Bibracte, 1897-1898. Grand atelier de forges de la Pâtère du Couvent, « maisons » 1 à 3 (PCO 1 à 3). Plan et coupes.



2.6 *Le Parc aux Chevaux et la Pierre Salvée*

40. Le Parc aux Chevaux. Plan d'ensemble.

41. Fouilles de Bibracte, 1875-1879. « Grande maison » 1 du Parc aux Chevaux (PC 1). Plan.

Dans la « Version 1 » de ce plan, seuls les murs sont représentés et quelques modifications sont apportées dans la « Version 2 ». Sur la « Version 2 » du plan de la PC 1, publiée dans § 1 Bulliot 1899a, t. I, entre p. 306 et 307, figurent des lettres qui renvoient au texte de l'ouvrage. Il s'agit du plan le plus complet de la PC 1. Figurent également l'aqueduc, le bassin, le trottoir et la fontaine de l'arrière-cour. Un complément utile est le croquis publié dans § 1 Garenne 1867a, entre p. 81 et 82, où X. Garenne considère le fond du jardin de la PC 1 comme un théâtre et donne le plan d'évacuation des eaux de la fontaine (42 et 44).

• Version 1/Société éduenne

Fouilles de Bibracte 1875: Grande maison du Parc aux Chevaux, [ca 1875]/[Non signé]. — 1/200. — 1 plan: ms, encre noire et rouge, lavis rouge sur papier jauni; 45,5 x 65 cm.

Date d'après le titre.

• Version 2/Société éduenne

Fouilles du Mont-Beuvray: 1875-1879: Grande maison du Parc aux Chevaux/[Non signé]. — 1/200. — Le Creusot: Martet, [ca 1879]. — 1 plan: 45,1 x 40 cm.

Date d'après le titre.

Album « Fouilles du Mont-Beuvray », p. 14.

• Version 3/Société éduenne

Fouilles de Bibracte: 1875: Grande maison du Parc aux Chevaux, [ca 1875]/levé par H. d'Aboville. — 1/200. — 1 plan: ms, encre noire et rouge, lavis rouge, ocre et gris sur papier jauni et taché; 48,5 x 50,6 cm.

Date et signature en bas à gauche.

Album « Fouilles du Mont-Beuvray », p. 13.

42. Fouilles de Bibracte, avant 1867. Parc aux Chevaux, « maison » 1 dite le Théâtre. Plans.

Ce plan, publié par X. Garenne (§ 1 1867a, entre p. 81 et 82 et entre p. 99 et 100), est reporté sur le plan général de la PC 1 (n° 41). Il présente quelques murs et les différentes branches de l'aqueduc exploré (§ 1 Bulliot 1865).

• Version 1/Société éduenne

[Relevé de diverses fouilles], 1865/[X. Garenne]. — Echelle ? — Papier blanc, encre brune; 38,5 x 28,7 cm.

Album Roidot-Deléage « Autun ancien et moderne », t. II, p. 71.

• Version 2/Collection particulière

Aqueduc: plan, [s.d.]/[Non signé]. — Echelle ? — ms, papier blanc, encre brune; 44 x 33 cm.

Date d'après manuscrit de la description des fouilles.

• Version 3/Société éduenne

[Relevé de diverses fouilles], 1865/[X. Garenne]. — Echelle ? — Papier blanc, encre brune; 38,5 x 28,7 cm.

Album Roidot-Deléage « Autun ancien et moderne », t. II, p. 71.

43. Fouilles de Bibracte, 1875-1879. « Maison » 1 du Parc aux Chevaux (PC 1). Coupes.

Ces coupes, non légendées, correspondent au plan publié de la PC 1 (voir n° 41). Il s'agit sans doute de coupes réalisées lors de la première campagne de fouilles. Il faut les compléter par les relevés de X. Garenne (voir ci-dessous n° 44).

• Version 1/Société éduenne

[Coupes de la grande maison du Parc aux Chevaux, PC 1], [ca 1879]/[Non signé]. — 1/200. — 10 coupes: ms, encre noire et rouge sur papier jauni; 60 x 44 cm.

Date d'après la période de fouille.

Album « Fouilles du Mont-Beuvray », p. 15.

44. Fouilles de Bibracte, avant le 5 septembre 1865. Parc aux Chevaux, « maison » 1, mur de soutènement, aqueduc. Plans, élévation, coupe.

Ces relevés, publiés dans § 1 Garenne 1867a, entre p. 99 et 100 – sauf la coupe de l'aqueduc –, font partie d'une planche de croquis que X. Garenne adresse à un officier de Napoléon III à la suite des premiers travaux sur Bibracte (§ 1 Garenne 1867a; § 1 Bulliot 1865).

• Version 1/Société éduenne

[Relevés de diverses fouilles], [1865]/[X. Garenne]. — Echelle ? — Papier blanc, encre brune; 38,5 x 28,7 cm.

Date d'après la période de fouille.

Album Roidot-Deléage « Autun ancien et moderne », t. II, p. 71.

• Version 2/Collection particulière

Edifice désigné sous le nom de Parc aux Chevaux: Plan et coupe, août 1865/[Non signé]. — [1/100]. — ms, papier blanc, encre brune; 44 x 33 cm.

Date d'après manuscrit de la description des fouilles.

45. Fouilles de Bibracte, 1882. Parc aux Chevaux, « maisons » 2 et 3 (PC 2 et 3). Plan et élévation.

L'original de ce plan est introuvable. L'élévation du mur et des contreforts de la façade méridionale de la maison PC 2 et le plan de cette dernière, ainsi qu'une partie de la PC 3 y sont représentés. Certaines parties, colorisées en noir, indiquent des substructions antérieures à la PC 2. Les lettres placées dans le plan renvoient à des explications dans le texte de la publication.

• Original non localisé

Fouilles du Mont-Beuvray: 1882: Maison n° 2 du Parc aux Chevaux/[Non signé]. — 1/200. — Le Creusot: Martet, [s.d.]. — 1 plan, 1 élévation: 40,5 x 41,4 cm.

Extr. de: § 1 Bulliot 1899a, t. I, entre p. 350 et 351.

46. Fouilles de Bibracte, 1879-1883. Parc aux Chevaux, « maisons » 4 à 11 et 14 (PC 4 à 11 et 14). Plan.

Il s'agit ici des bâtiments PC 4 à PC 11 et PC 14, mais ni le nom des constructions, ni le nord ne sont notés sur le plan original. Sur ce dessin, les levés des structures ne sont pas accompagnés du relevé des tranchées de recherches.

• Version 1/Bibliothèque Déchelette

Mont Beuvray: Parc aux Chevaux, [ca 1883]/[Non signé]. — 1/200. — 1 plan: ms, encre noire et crayon noir sur calque traité; 77,7 x 138,1 cm.

Date d'après la fouille.

47. Fouilles de Bibracte, sans date. « Maisons » 15 du Parc aux Chevaux et 9 de la Pierre Salvée (PC 15 et PS 9). Plan.

Plan de l'enclos ou maison 15 du Parc aux Chevaux avec le détail des tranchées de fouille et partie de la structure PS 9.

• Version 1/Bibliothèque Déchelette

[PC 15], [s.d.]/[Non signé]. — 1/200. — 1 plan: ms, encre rouge et noire, lavis rouge, crayon noir sur papier blanc taché et déchiré; 50,6 x 62,7 cm.

48. Fouilles de Bibracte, 1901. « Maison » 33 du Parc aux Chevaux (PC 33). Plan et élévations.

Cette maison, fouillée dans son intégralité, est reproduite dans § 1 Déchelette 1904a, pl. X. Elle ne doit pas être confondue avec la PC 8 bis, dite à la cache de monnaie d'argent, qui reçut tardivement sur certains plans la numérotation PC 33.

• Version 1/Bibliothèque Déchelette Plan n° 3 : Parc aux Chevaux 33 (PC 33), [1901]/[Non signé]. — [Echelles diverses]. — 1 plan, 2 coupes, 1 figure : ms, encre noire et rouge, lavis gris et bleu sur papier blanc taché ; 45,5 x 56,4 cm.

Date d'après les fouilles.

Ech. 1/100 pour le plan et les coupes ; 1/50 pour la figure.

• Version 2/Bibliothèque Déchelette PC 33, [1901]/[Non signé]. — 1/100. — 1 plan : ms, encre noire, crayon noir sur calque très déchiré ; 36,5 x 41,8 cm. Date d'après les fouilles.

49. Fouilles de Bibracte, 1879-1885, 1894-1895. Parc aux Chevaux, « maisons » 1 à 18 (PC 1 à 18) et Pierre Salvée, « maisons » 0 à 10 (PS 0 à 10) et pâtures de « Les Chenault ». Plan.

Ce plan, sans doute de M. Bidault (cf. « Version 4 »), est paru dans les tomes 13 et 23 des *Mémoires de la Société éduenne* (§ 1 Bulliot 1884, entre p. 140 et 141 ; § 1 Bulliot 1895b, entre p. 492 et 493). Les maisons PC 1 à PC 18 y sont dessinées, ainsi que les maisons 0 à 10 de la Pierre Salvée, les sondages de 1894 dans les « hébergeages » dits Pâturage de « Les Chenault » et l'installation de M. Bulliot dans le jardin de la PC 1. Sont également notées les dates des fouilles pour certains endroits. Ce plan a été publié par morceaux dans § 1 Bulliot 1899a, t. I, entre p. 388 et 389, entre p. 414 et 415 et entre p. 454 et 455. La version représentée ici est la Version 2.

• Version 1/Centre archéologique européen du Mont-Beuvray Beuvray : Fouilles 1879-1885 : 1894-1895, [ca 1895]/[Non signé]. — 1/1000. — 1 plan en 2 feuilles : ms, encre noire, rouge et bleue, crayon noir sur calque abîmé ; 52,3 x 54,3 cm ; 30,5 x 28 cm. Date d'après le titre.

Les 2 feuilles sont assemblées.

• Version 2/Société éduenne Fouilles du Beuvray : 1894 : Couvent, [ca 1894]/[Non signé]. — 1/500. — 1 plan : ms, encre noire sur calque très abîmé, collé sur papier plus grand ; 24 x 16,1 cm [sur] 25,9 x 20 cm.

Date d'après le titre. Seulement Pâturage de « Les Chenault » ou parcelle 4 du Couvent et « maisons » 8 bis ou 36 du Parc aux Chevaux.

• Version 3/Société éduenne Fouilles du Beuvray : 1894, [ca 1894]/[Non signé]. — 1/500. — 1 plan : ms, encre noire sur papier en bon état ; 24,9 x 17,3 cm.

Date d'après le titre. Mêmes lieux que dans la version 2.

• Version 4/Bibliothèque Déchelette Fouilles du Beuvray : [ca 1894]/[Non signé]. — 1/500. — 1 plan : ms, encre rouge, lavis rouge et crayon noir sur papier blanc ; 63 x 51 cm.

s.d. Inscription sur le côté droit « à voir chez M. Bidault » ; représente PC 4 à 11 et PS 4, ainsi qu'au dos les levés de PS 1 et PS 8.

• Version 5/Bibliothèque Déchelette [PC 15], [s.d.]/[Non signé]. — 1/200. — 1 plan : ms, encre rouge et noire, lavis rouge, crayon noir sur papier blanc taché et déchiré ; 50,6 x 62,7 cm.

Au dos du schéma original de la PC 15, comportant de nombreuses annotations au crayon de papier, figurent les levés des maisons PS 0 à PS 3 et PS 8 représentées à l'échelle 1/200. Sur ce dessin, les cinq maisons sont proches les unes des autres alors que sur le plan « Fouilles de Bibracte : 1887-1889 : Parc aux Chevaux et Pierre Salvée » elles sont bien plus éloignées. Cela signifie donc que l'échelle utilisée ici ne s'applique qu'aux constructions et pas aux distances entre elles. La PC 15, quant à elle, est cotée mais représentée sommairement.

50. Fouilles de Bibracte, 1884-1887. Parc aux Chevaux, « maisons » 16 à 32 (PC 16 à 32) et Pierre Salvée, « maisons » 0 à 10 (PS 0 à 10). Plan.

Ce plan, synthèse de plusieurs relevés, réunit les structures des bâtiments PS 0 à PS 10 et PC 16 à PC 32.

• Version 1/Bibliothèque Déchelette Fouilles de Bibracte : [s.d.]/[Non signé]. — 1/200. — 1 plan : ms, encre noire et rouge, feutre rouge sur calque en mauvais état et déchiré ; 240 x 99 cm. [Parc aux Chevaux et Pierre Salvée].

• Version 2/Bibliothèque Déchelette [s.d.]/[Non signé]. — 1/200. — 1 plan : ms, encre noire et crayon noir sur papier déchiré en très mauvais état ; 96,5 x 105,8 cm. [Pierre Salvée PS 0 à 9 avec le tracé des tranchées de fouilles].

• Version 3/Bibliothèque Déchelette [s.d.]/[Non signé]. — 1/200. — 1 plan : ms, encre noire et rouge, lavis rouge, crayon noir sur papier blanc déchiré ; 48,3 x 71,7 cm.

Ech. d'après les autres plans du même secteur. [Partie du quartier de la Pierre Salvée : PS 4 à PS 7 avec le tracé des tranchées de fouilles.]

• Version 4/Bibliothèque Déchelette Fouilles du Mont-Beuvray : 1884 : Région de la Pierre Salvée, [ca 1884]/[Non signé]. — [1/1000]. — 1 plan en deux parties : ms, encre noire et rouge, crayon noir sur papier et calques assemblés ; 25,1 x 27,5 cm ; 15,5 x 23 cm. Date d'après le titre. [Pierre Salvée] Il manque, d'après des annotations au crayon en bas à droite, « PS 6, à 25 ou 30 mètres de PS 5 espèce de tannière » et « PS 11 ».

Il s'agit du plan publié par J.-G. Bulliot (§ 1 1899a, t. I, entre p. 414 et 415), avec adjonction ancienne, au crayon, des maisons 23 à 32 du Parc aux Chevaux.

• Version 5/Société éduenne Fouilles de Bibracte : Quartier de la Pierre Salvée, [ca 1886]/[Non signé]. — [1/200]. — 1 plan : ms, encre noire et carmin, crayon de papier sur calque jauni ; 43,8 x 39,8 cm.

Date d'après le titre.

Plan de la partie Parc aux Chevaux de ce montage. Les bâtiments PC 19 à PC 23 sont représentés sur ce plan avec quelques annotations au crayon de papier. Seuls les murs sont dessinés et, notamment pour la PC 22, ils ne sont pas tous représentés.

Album « Fouilles du Mont-Beuvray », p. 16.

51. Fouilles de 1899. Parc aux Chevaux (PC 8, 14 et 34 à 39). Plan.

Sur ce plan général sont reportés à l'encre bleue tous les levés des fouilles de 1899 dans le Parc aux Chevaux présentés ci-après (plans n°s 36, 37, 38 et 39). Il existe un croquis préparatoire de ce plan d'ensemble : voir « Version 3 ».

• Version 1/Bibliothèque Déchelette Fouilles de 1899, [ca 1899]/G. Bligny. — 1/1 000. — 1 plan : ms, encre noire, rouge et bleue, crayon de papier sur papier taché ; 31,3 x 47,9 cm.

Date d'après le titre.

Signature en bas à droite.

• Version 2/musée des Antiquités nationales

Fouille de 1899, [ca 1899]. — 1/1 000. — 1 plan : ms, encre rouge et noire et crayon noir sur calque ; 53 x 34,4 cm.

Date d'après le titre.

Non signé.

• Version 3/Bibliothèque Déchelette Fouille de 1899, [ca 1899]. — 1 croquis : crayon sur papier blanc ; 31,6 x 48,1 cm.

Non daté.

Non signé.

Croquis préparatoire du plan d'ensemble, au crayon.

52. Fouilles de Bibracte, 1899. Petit balnéaire du Parc aux Chevaux (PC 35). Plan et coupe.

Ce plan, reproduit par J. Déchelette (§ 1 1904a, pl. X), est connu par deux mises au net des relevés, qui portent deux titres différents de celui de la légende de l'ouvrage. Sans numéro dans les plans et publications, nous l'avons désigné PC 35.

• Version 1/Bibliothèque Déchelette Maison de bains : Plan n° 21, [ca 1899]/G. Bligny. — 1/100. — 1 plan, 1 coupe : ms, encre noire, lavis rouge et gris sur papier taché ; 18,6 x 18 cm.

Date d'après les fouilles.

Signature en bas à droite. [Maison de bains.]

• Version 2/Bibliothèque Déchelette Salle de bain, 1899/G. Bligny. — 1/100. — 1 plan, 1 coupe : ms, encre noire, lavis gris et rouge sur papier blanc taché et déchiré ; 29,4 x 24,2 cm.

Date d'après la légende.

Signature en bas à droite. [Salle de bain.]

• Version 3/Musée des Antiquités nationales

Mont-Beuvray maison des bains. — 1/100. — 1 plan, 1 coupe : ms, encre noire et rouge, crayon noir, bleu et rouge sur calque ; 17,1 x 23 cm.

Sans date.

Sans signature.

53. Fouilles de Bibracte, 1899. Parc aux Chevaux, « maison » (PC 34). Plan.

Fouillée par J. Déchelette, à proximité de la PC 33 ; nous l'avons désignée PC 34 pour faciliter son repérage sur les plans. Ce plan a été publié dans § 1 Déchelette 1904a, pl. XI.

• Version 1/Bibliothèque Déchelette Fouilles de 1899, [ca 1899]/G. Bligny. — 1/100. — 1 plan : ms, encre rouge et noire, lavis gris sur papier taché ; 31,1 x 47,7 cm.

Date d'après le titre.

Signature en bas à droite.

54. Fouilles de Bibracte, 1899. Parc aux Chevaux, enclos 8 (PC 8). Plan et élévation.

Plan des fouilles de J. Déchelette avec élévation de l'angle en grand appareil. Cette élévation a été publiée dans § 1 Déchelette 1904a, p. 65.

• Version 1/Bibliothèque Déchelette
Plan n° 4 [ca 1899]/G. Bligny. — 1/200.
— 1 plan : ms, encre noire et rouge, lavis gris et rouge sur papier taché et déchiré ; 23,5 x 47,7 cm.
Date d'après les fouilles.
Signature en bas à droite.

55. Fouilles de Bibracte, 1865. Parc aux Chevaux, « maison » 8 (PC 8). Plan et élévation.

Il s'agit des premiers travaux de fouilles réalisés au Beuvray par le vicomte d'Aboville et X. Garenne. Le nord est mal positionné, il doit être à la place de l'ouest. Ce relevé fait partie d'une planche de croquis que X. Garenne adresse à un officier de Napoléon III à la suite des premiers travaux sur Bibracte (§ 1 Bulliot 1865).

• Version 1/Société éduenne
[Relevés de diverses fouilles] 1865 [X. Garenne]. — Echelle ? — Papier blanc, encre brune ; 38,5 x 28,7 cm.

Album Roidot-Deléage « Autun ancien et moderne », t. II, p. 71.

• Version 2/Collection particulière
Maison romaine : Elévation et plan, [août 1865]/[Non signé]. — 1/100. — ms, papier blanc, encre brune ; 44 x 33 cm.
Date d'après le manuscrit de la description des fouilles.

56. Fouilles de Bibracte, 1899. Parc aux Chevaux, structures 14, 36 à 39 (PC 14, PC 36 à 39).

Il s'agit de relevés de diverses structures découvertes par J. Déchelette dans un secteur seulement exploré en surface. Nous avons rassemblé sur cette planche plusieurs dessins de G. Bligny dessinés sur deux planches séparées (voir plan n° 51).

• Bibliothèque Déchelette
Fouilles de 1899, [ca 1899]/G. Bligny. — 1/100. — 1 plan : ms, encre noire et rouge, lavis gris sur papier taché ; 31 x 47,7 cm.

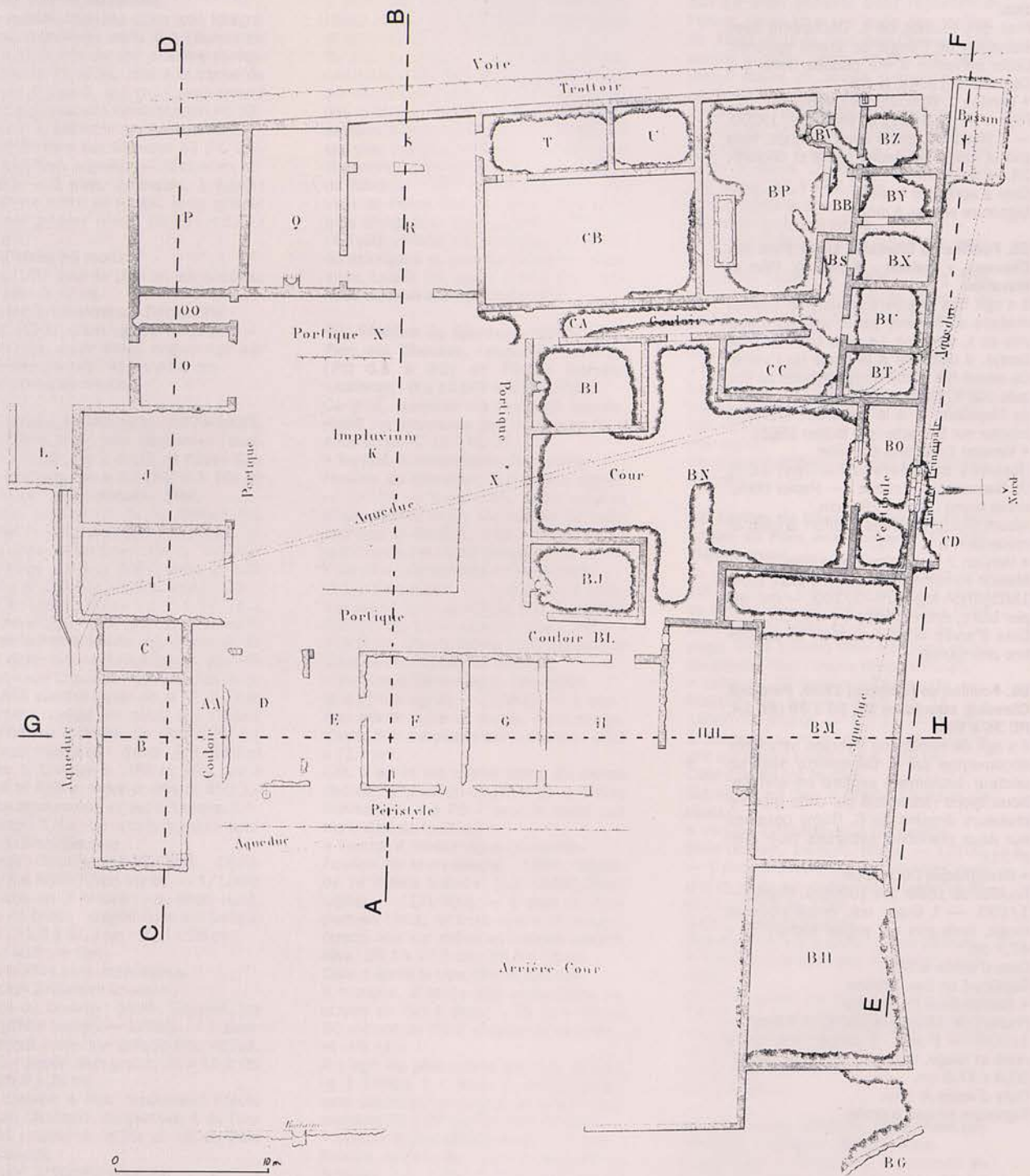
Date d'après le titre.

Signature en bas à droite.

• Bibliothèque Déchelette
Fouilles de 1899, [ca 1899]/G. Bligny. — 1/100. — 1 plan, 1 coupe : ms, encre noire et rouge, lavis gris sur papier taché ; 30,4 x 47,8 cm.

Date d'après le titre.

Signature en bas à droite.

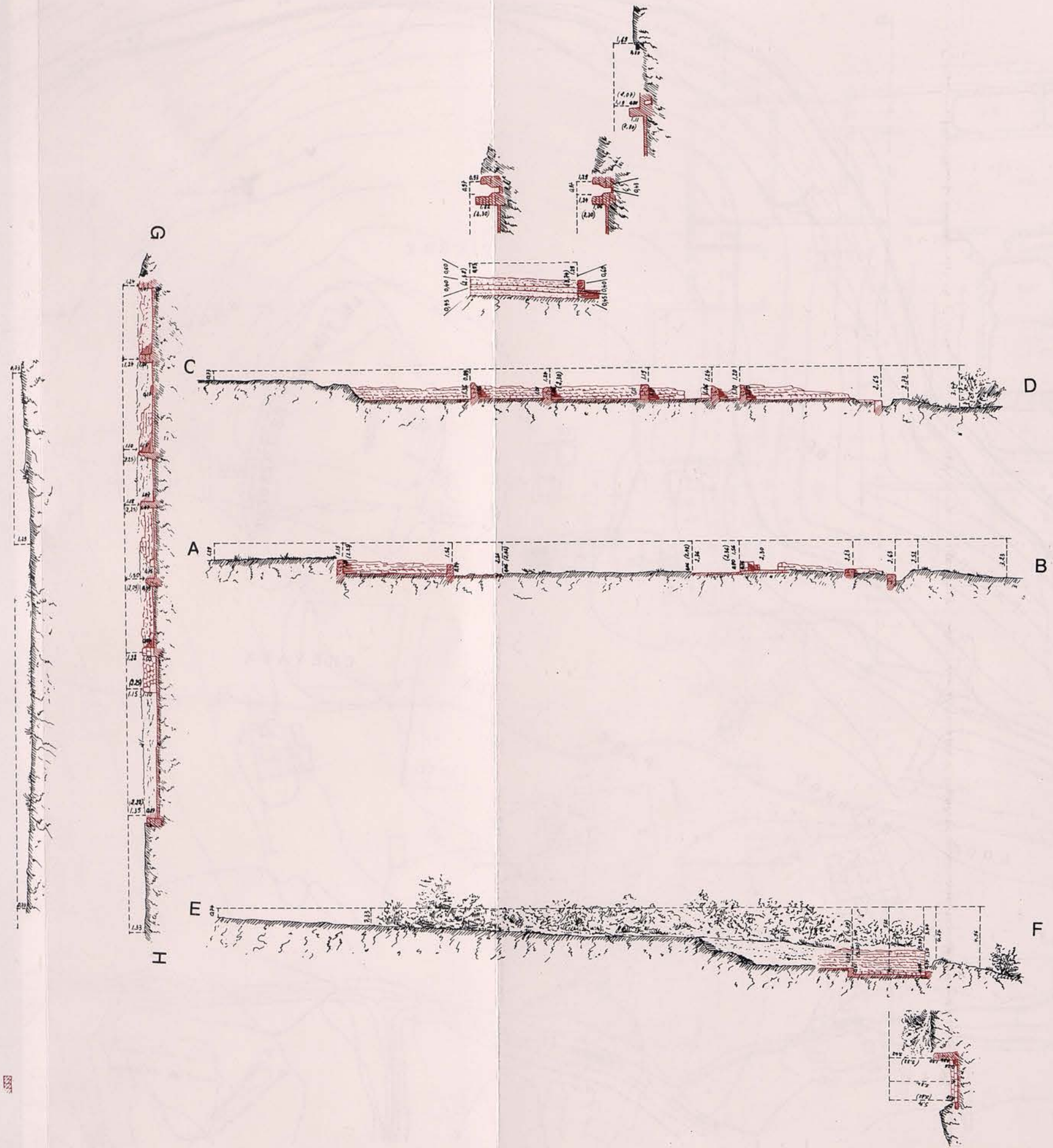


PLAN 41

Fouilles de Bibracte, 1875-1879. « Grande maison » 1 du Parc aux Chevaux (PC 1). Plan.

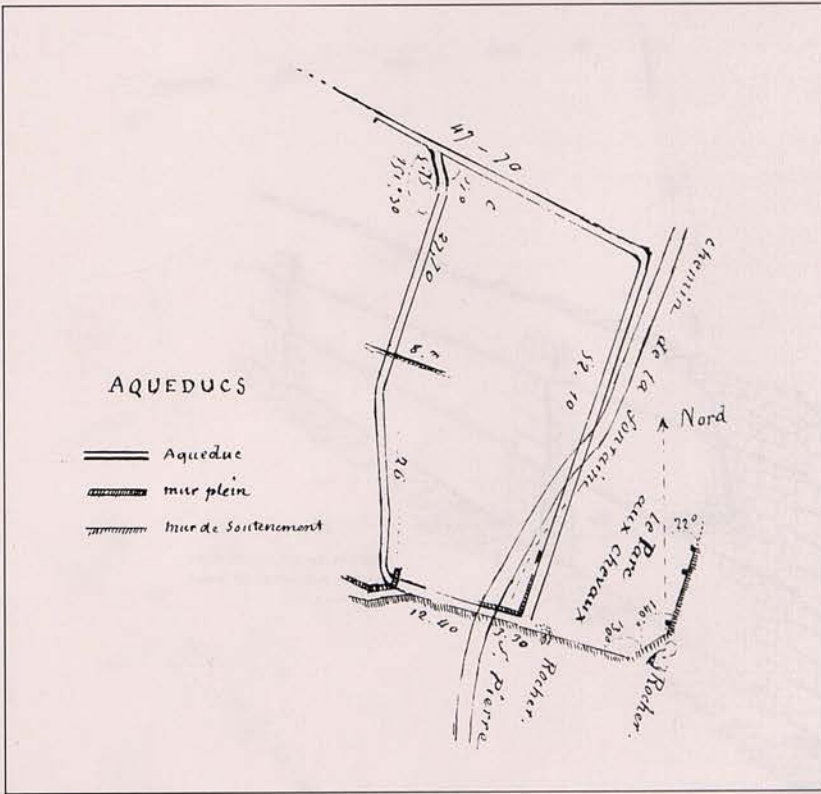
G. Martel - grav. Vignat





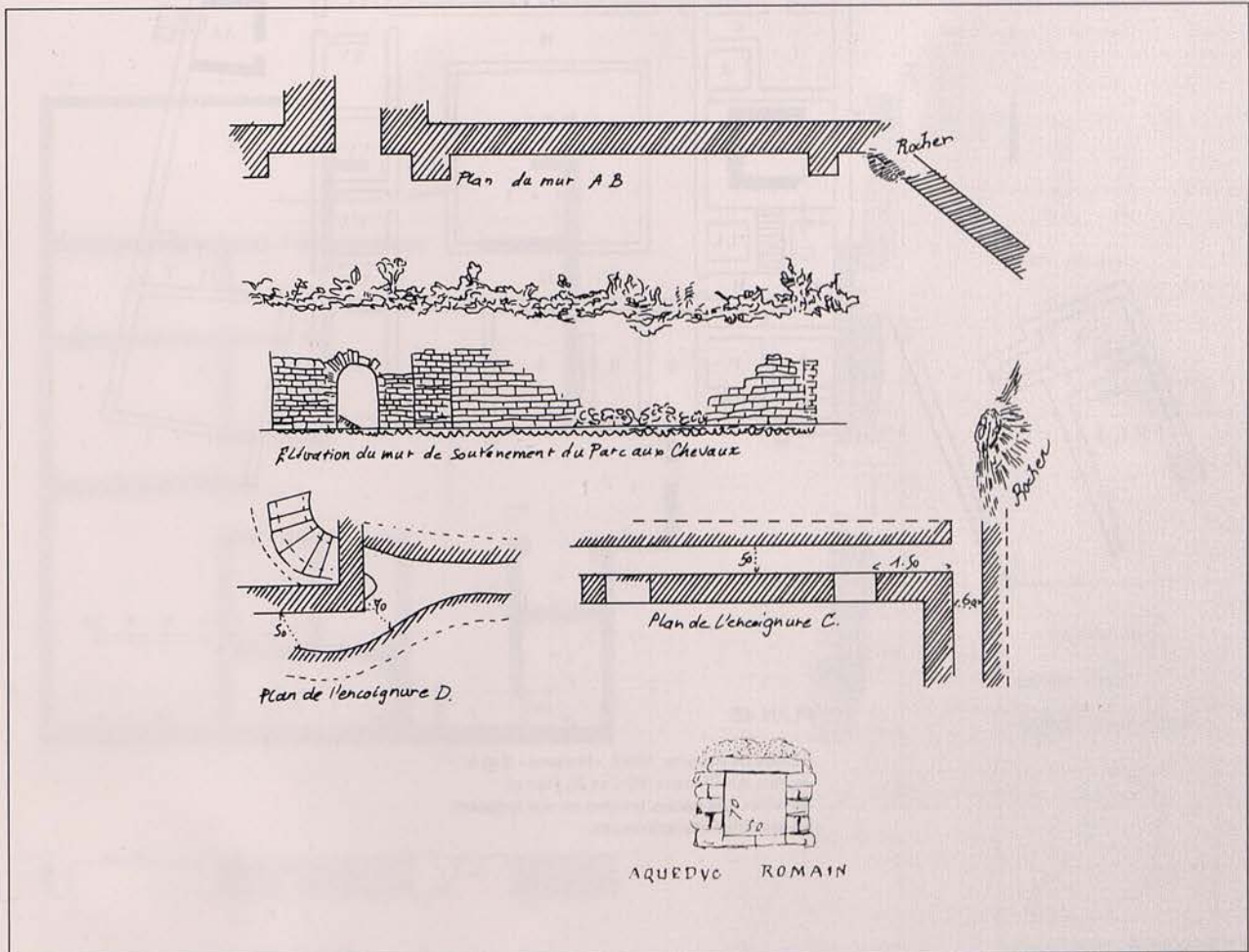
PLAN 42

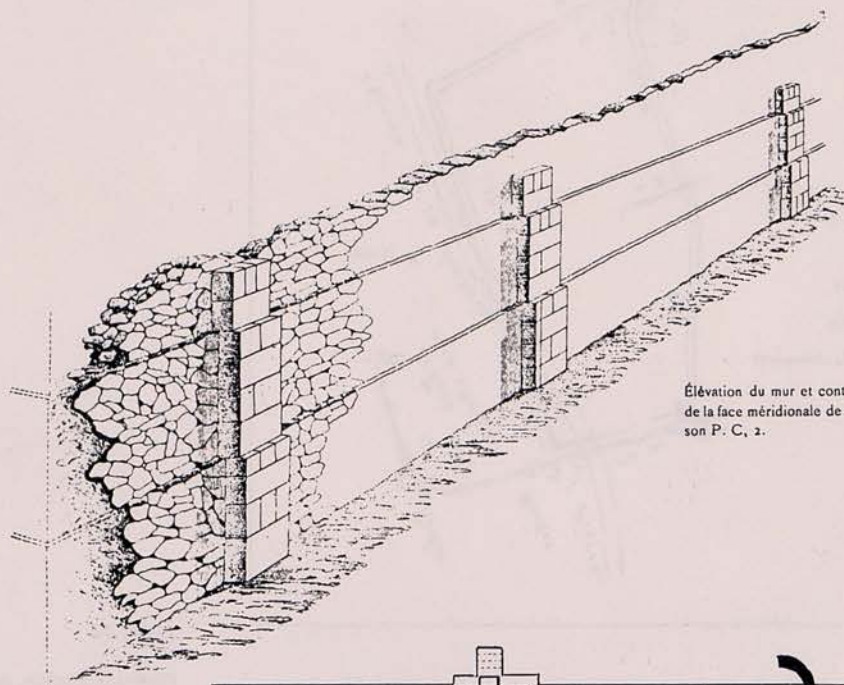
Fouilles de Bibracte, avant 1867. Parc aux Chevaux, « maison » 1 dite le Théâtre. Plan.



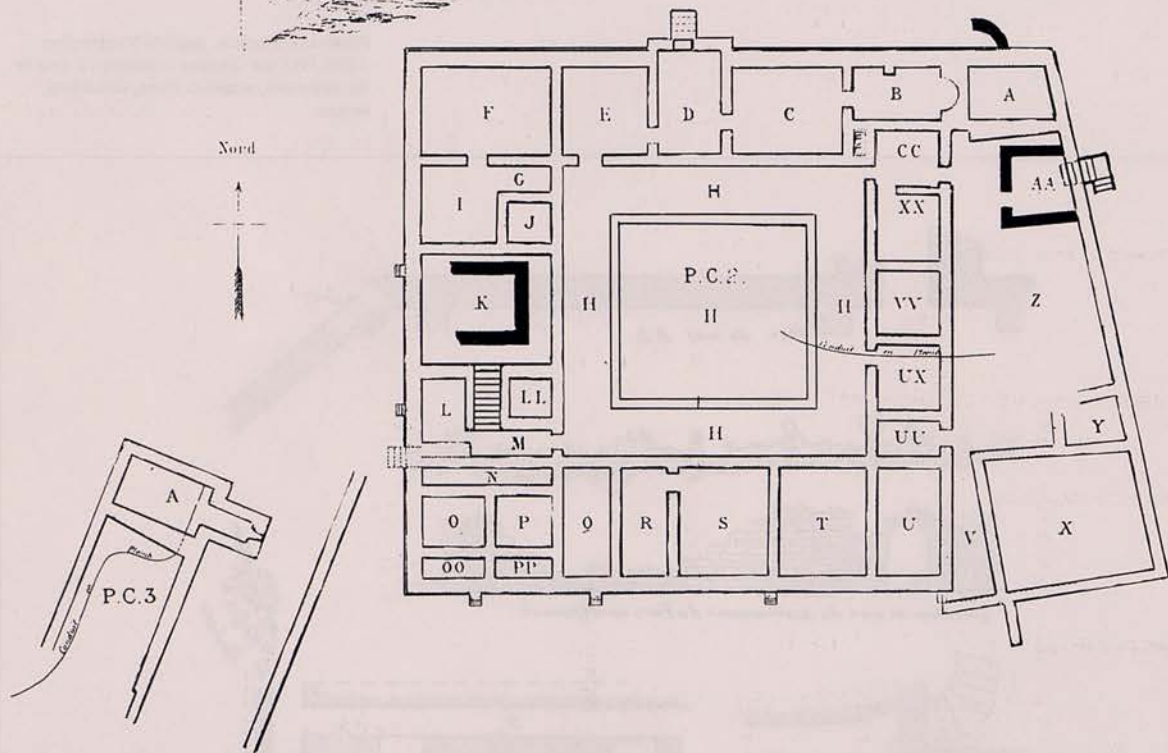
PLAN 44

Fouilles de Bibracte, avant le 5 septembre 1865. Parc aux Chevaux, « maison » 1, mur de soutènement, aqueduc. Plans, élévations, coupe.





Élévation du mur et contreforts de la face méridionale de la maison P. C. 2.



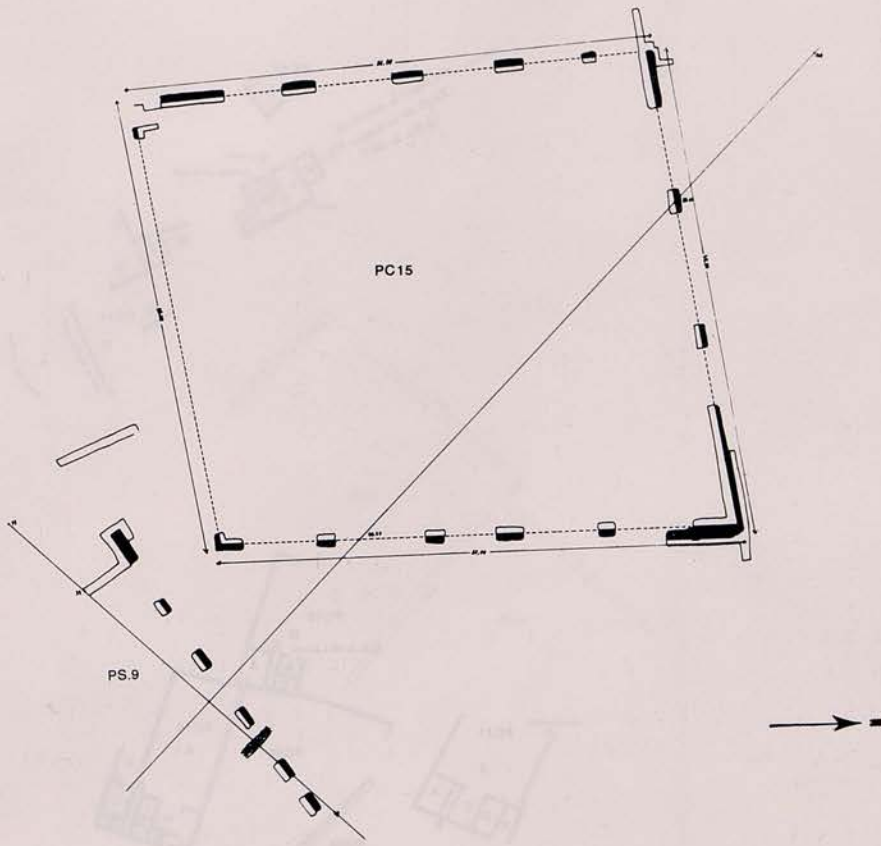
PLAN 45

Fouilles de Bibracte, 1882. « Maisons » 2 et 3 du Parc aux Chevaux (PC 2 et 3). Plan et élévation. Les parties teintées en noir indiquent les substructions antérieures.

PLAN 47

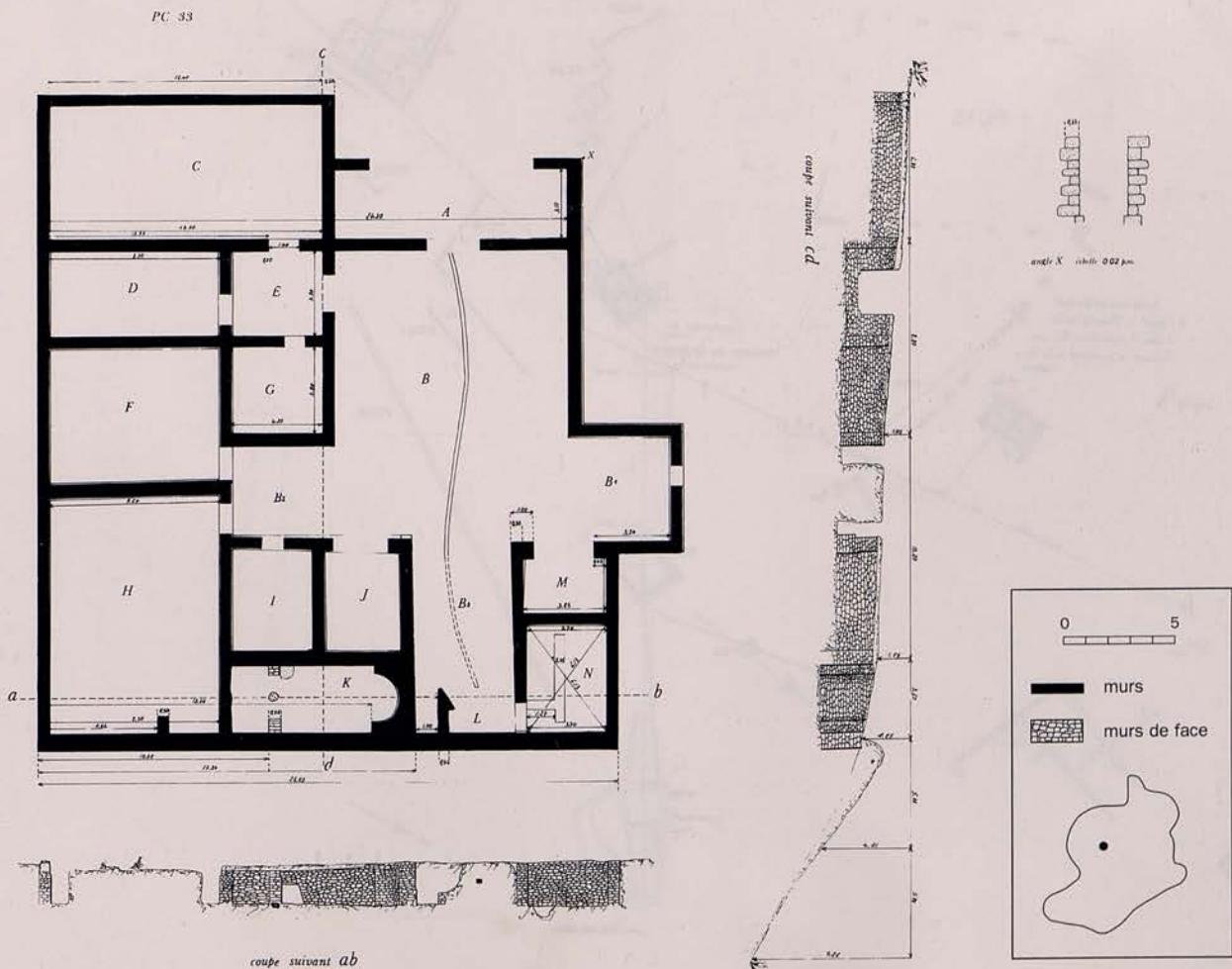
Fouilles de Bibracte, sans date. « Maisons » 15 du Parc aux Chevaux et 9 de la Pierre Salvée (PC 15 et PS 9). Plan.

0 5 10 m








PLAN 48

Fouilles de Bibracte, 1901. « Maison » 33 du Parc aux Chevaux (PC 33). Plan et élévations.



PLAN 50

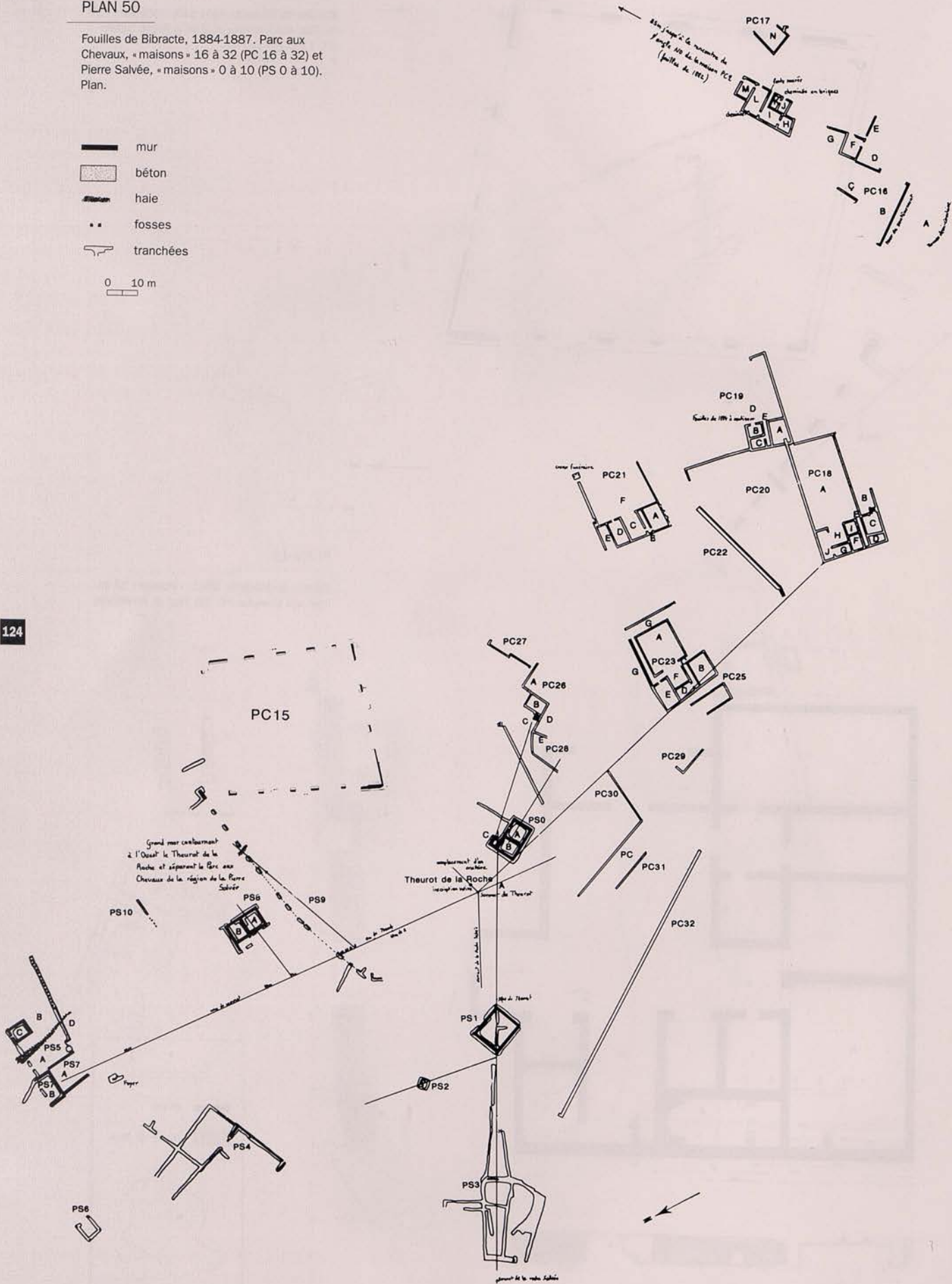
Fouilles de Bibracte, 1884-1887. Parc aux Chevaux, « maisons » 16 à 32 (PC 16 à 32) et Pierre Salvée, « maisons » 0 à 10 (PS 0 à 10). Plan.

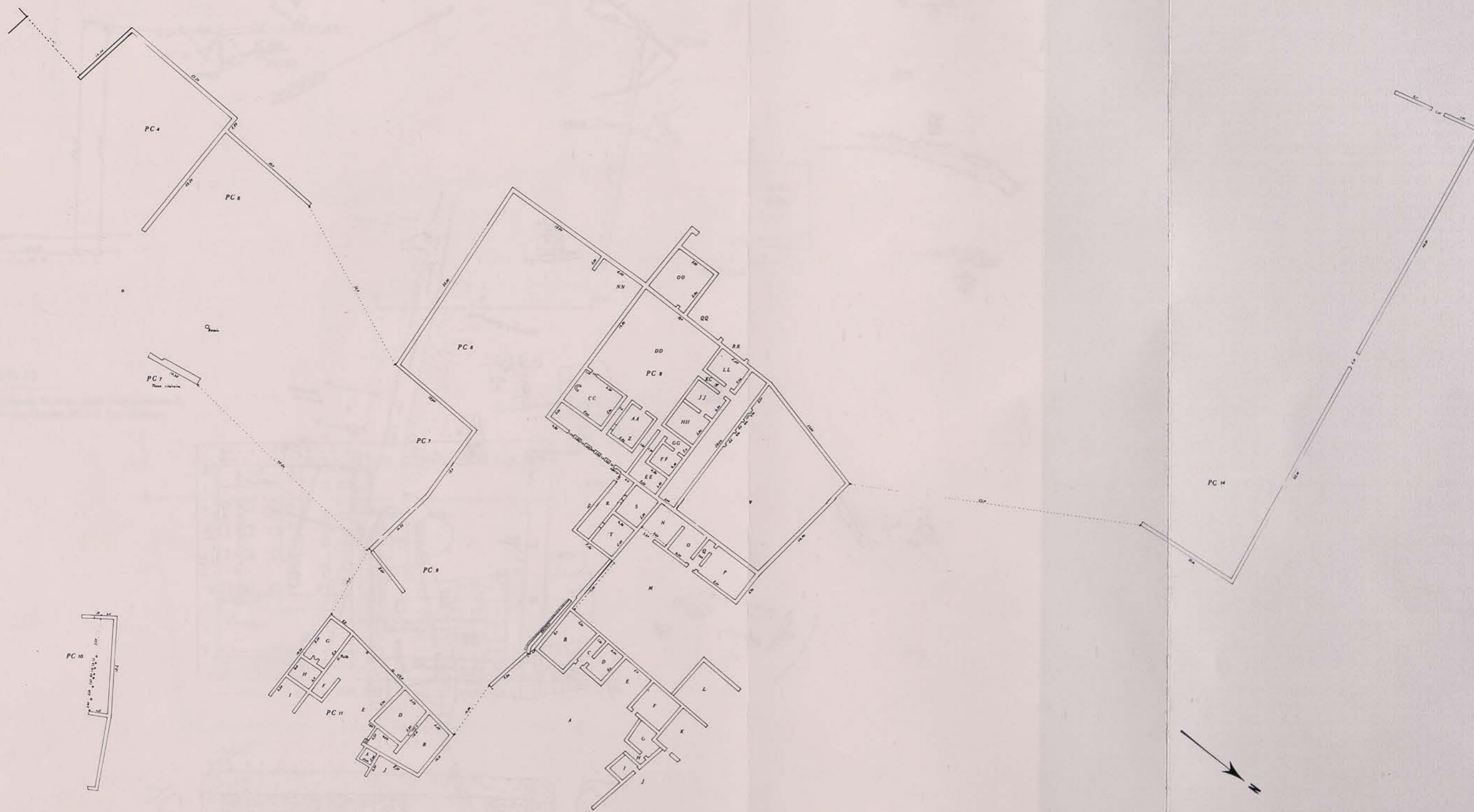
-  mur
-  béton
-  haie
-  fosses
-  tranchées

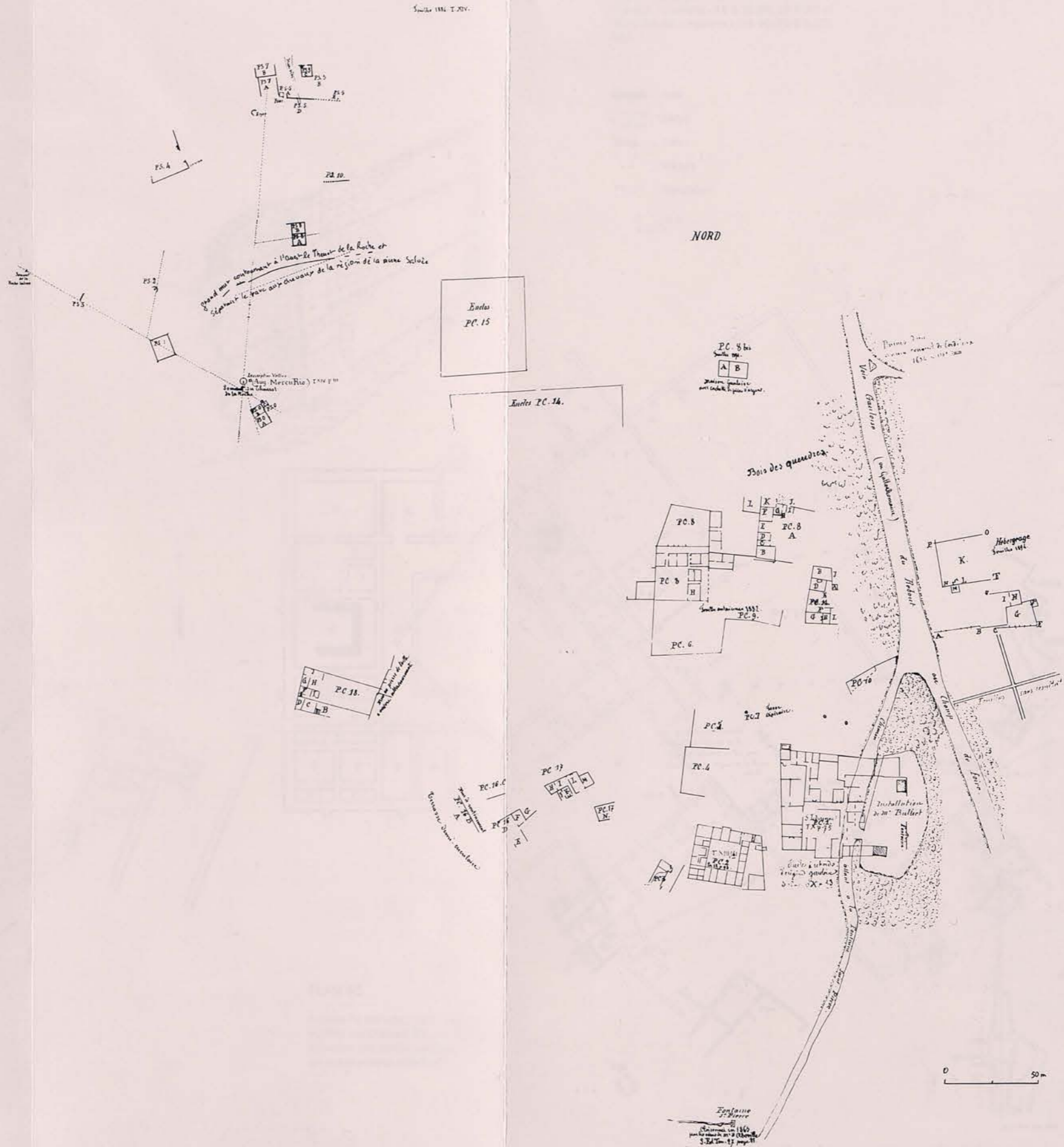
0 10 m



124





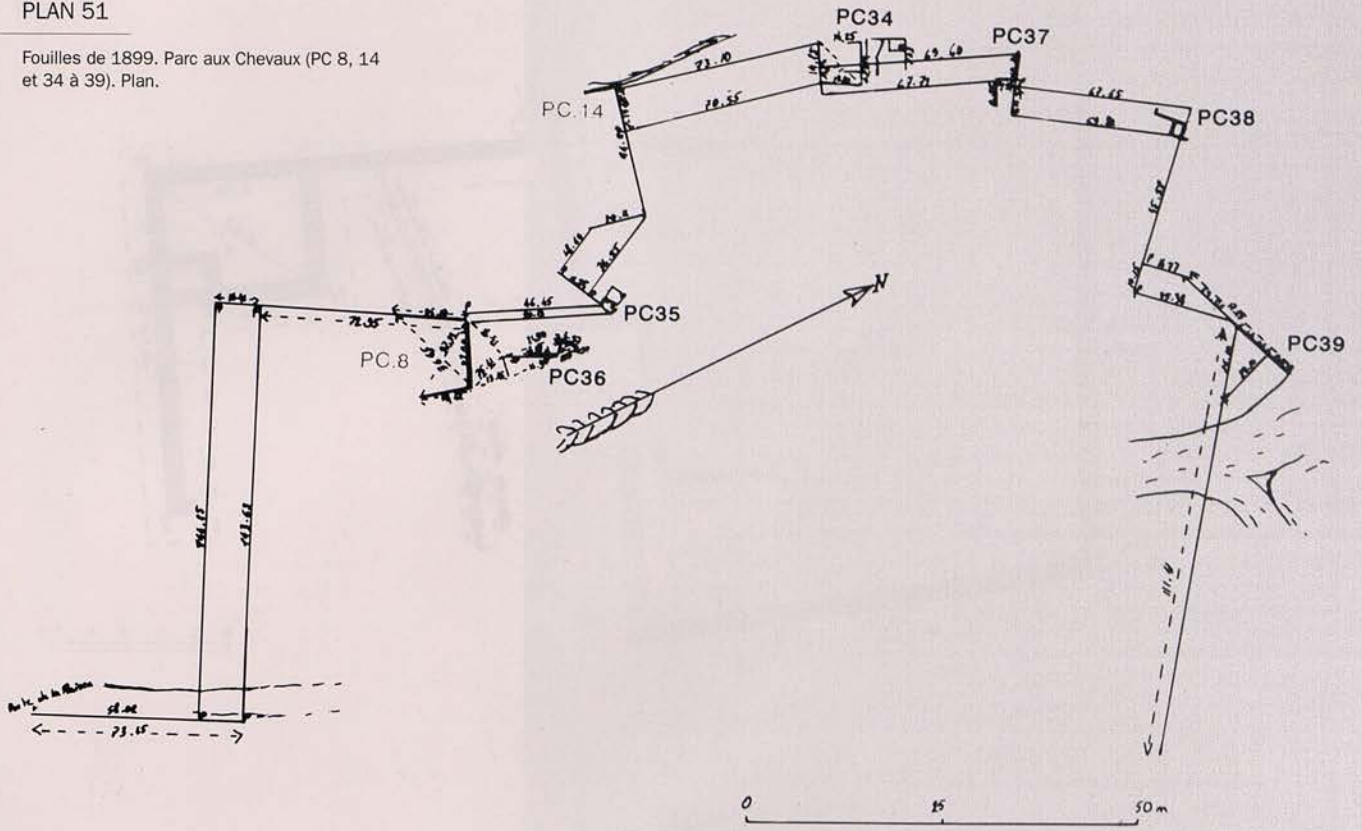


PLAN 49

Fouilles de Bibracte, 1879-1885, 1894-1895.
 Parc aux Chevaux, « maisons » 1 à 18 (PC 1 à 18) et Pierre Salvée, « maisons » 0 à 10 (PS 0 à 10) et pâtures de « Les Chenault ».

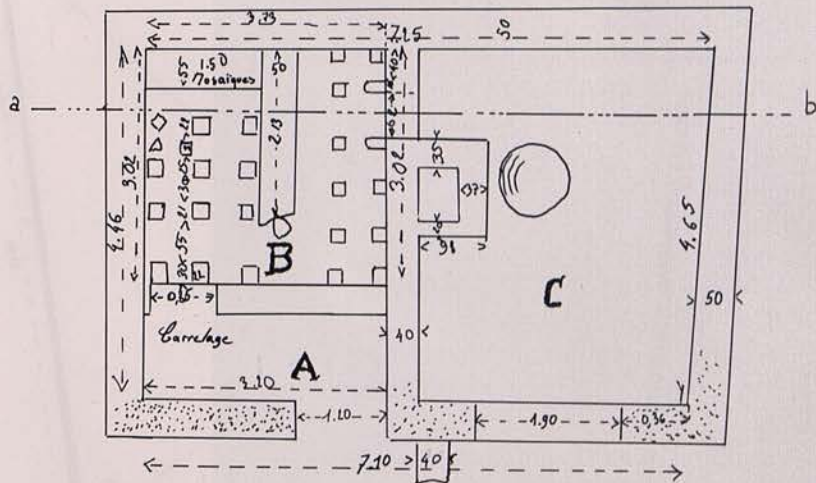
PLAN 51

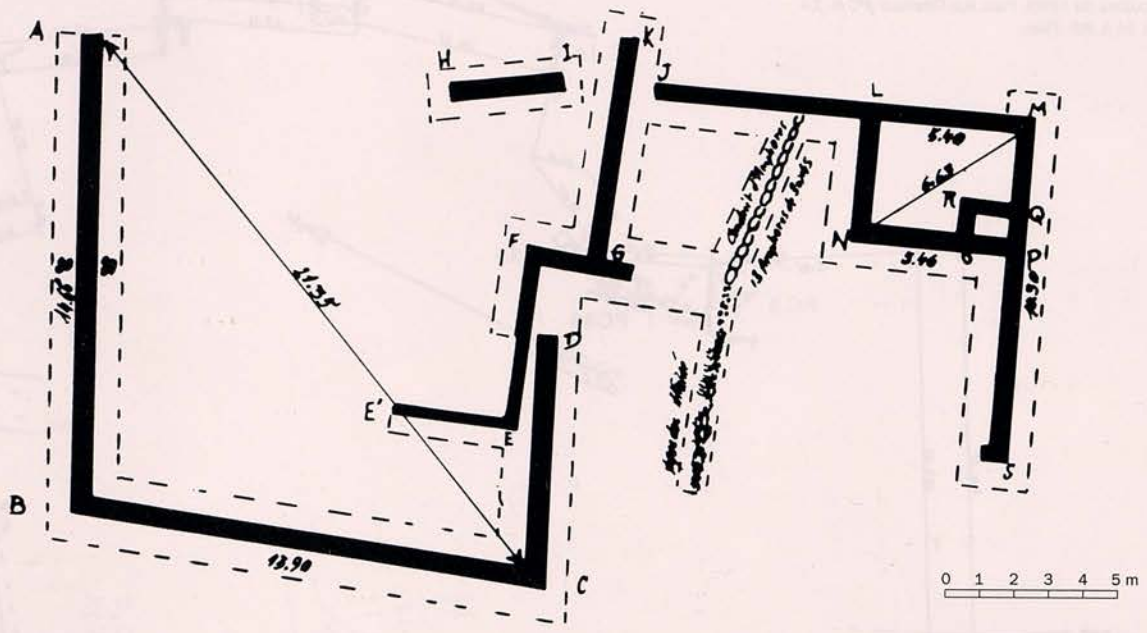
Fouilles de 1899. Parc aux Chevaux (PC 8, 14 et 34 à 39). Plan.



PLAN 52

Fouilles de Bibracte, 1899. Petit balnéaire du Parc aux Chevaux (PC 35). Plan et coupe.



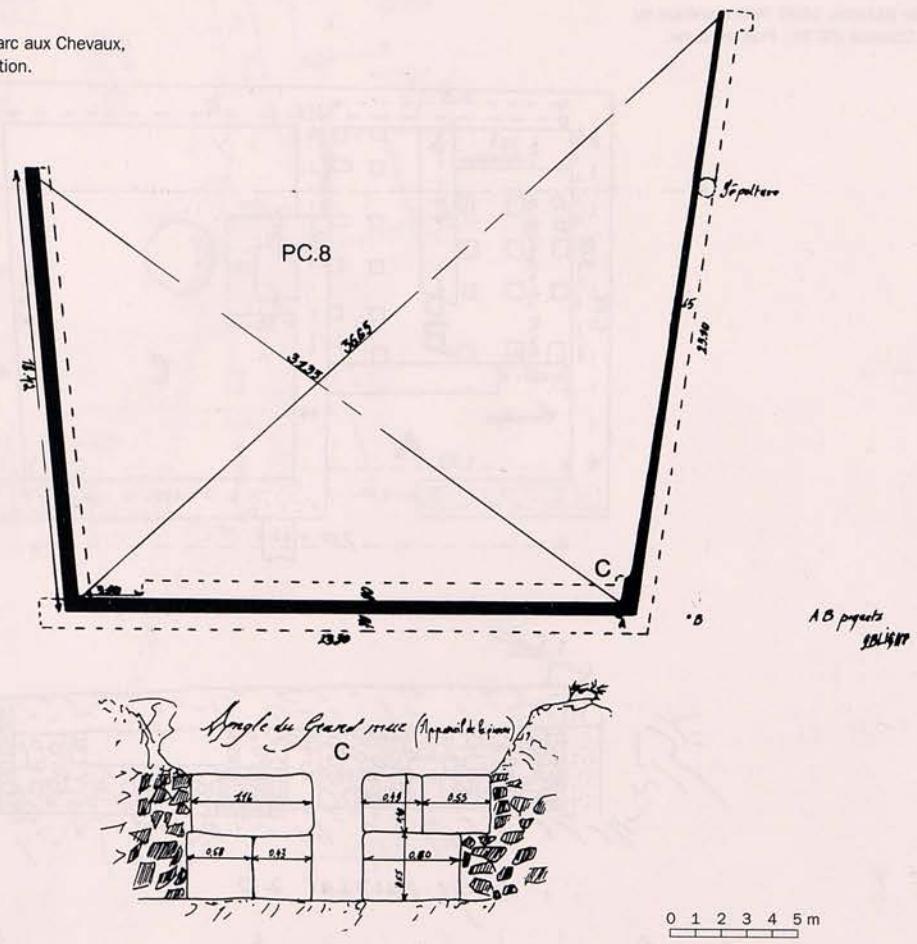



PLAN 53

Fouilles de Bibracte, 1899. Parc aux Chevaux, « maison » (PC 34). Plan.

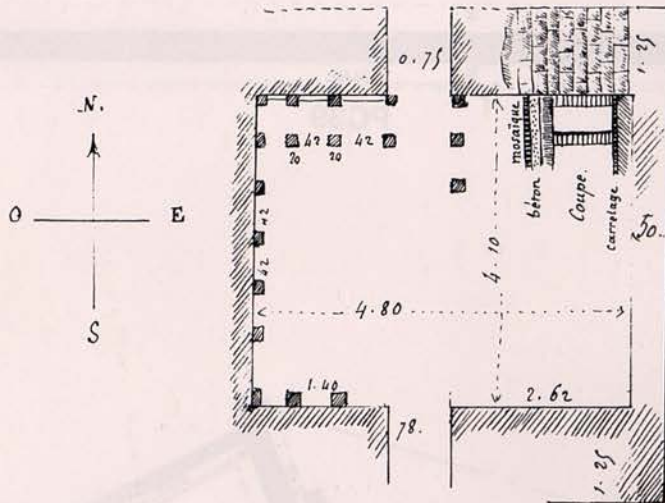
PLAN 54

Fouilles de Bibracte, 1899. Parc aux Chevaux, enclos 8 (PC 8). Plan et élévation.





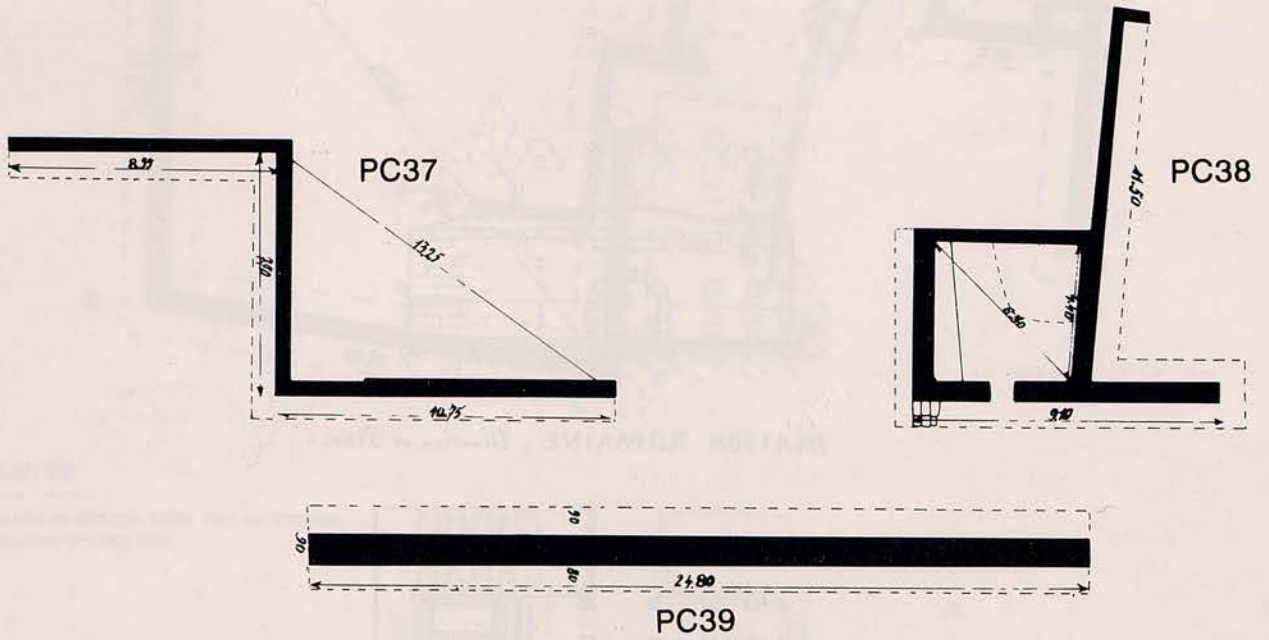
MAISON ROMAINE . Elevation et Plan .




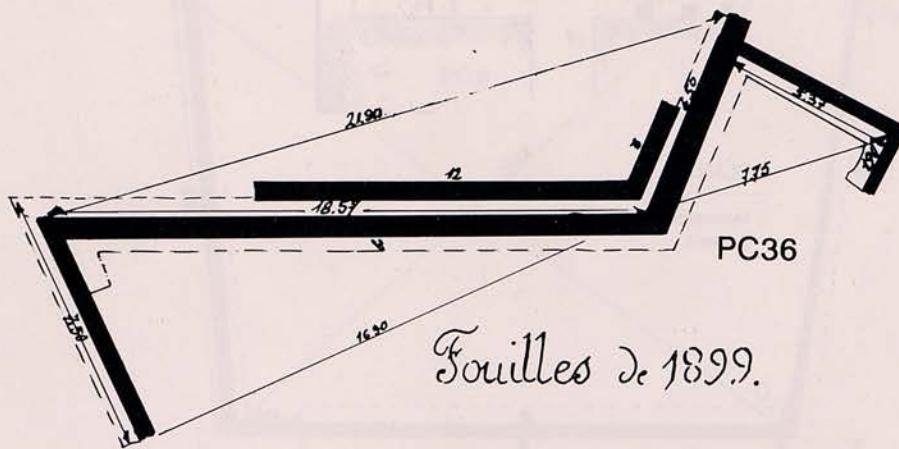
PLAN 55

Hypocauste entre le Parc aux Chevaux et le Couvent.

Fouilles de Bibracte, 1899. Parc aux Chevaux, structures 14, 36 à 39 (PC 14, PC 36 à 39).



130



2.7 *La Fontaine Saint-Pierre et ses abords*

57. Fouilles de Bibracte. Halle en poteaux aux abords de la Fontaine Saint-Pierre.

Cet édifice, fouillé lors des campagnes de recherche sur la maison 1 du Parc aux Chevaux, se situe aux abords de la Fontaine Saint-Pierre. Son plan nous est connu seulement dans § 1 Bulliot 1899a, t. II, entre p. 166 et 167.

58. Fouilles de Bibracte, 1865. Fontaine Saint-Pierre. Plan.

Partie de la Fontaine Saint-Pierre fouillée par d'Aboville et Garenne. Le mur le plus long de ce plan porte une mesure différente sur chaque version : 5,30 m et 5,90 m.

- Version 1/Société éduenne [Relevés de diverses fouilles] 5 septembre 1865/X. Garenne. — Echelle ? — Papier blanc, encre brune ; 38,5 x 28,7 cm.

Album Roidot-Deléage «Autun antique et moderne», t. II, pl. 71.

- Version 2/Collection particulière Fontaine Saint-Pierre, [août 1865]/[Non signé]. — Echelle ? — ms, papier blanc, encre brune ; 44 x 33 cm.

Date d'après manuscrit de la description des fouilles.

59. Fouilles de Bibracte, 1899. Fontaine Saint-Pierre. Plan.

Partie de la Fontaine Saint-Pierre fouillée rapidement par J. Déchelette.

- Version 1/Bibliothèque Déchelette Fouilles de 1899 : Fontaine Saint Pierre, [ca 1899]/G. Bligny. — 1/100. — 1 plan : ms, encre noire, lavis gris sur papier taché ; 31 x 47,7 cm.

Date d'après le titre.

Signature en bas à droite.

60. Fouilles de Bibracte, 1864. Maison ovale de la Pâture du Sabotier ou Chaintre du Mitan. Plan et coupe.

Cette structure est connue par un croquis et surtout par un dessin schématique publié dans § 1 Bulliot 1899a, t. II, entre p. 228 et 229 et § 1 Bulliot 1865.

- Version 1/Société éduenne [Relevés de diverses fouilles] 5 septembre 1865/[X. Garenne]. — Echelle ? — Papier blanc, encre brune ; 38,5 x 28,7 cm.

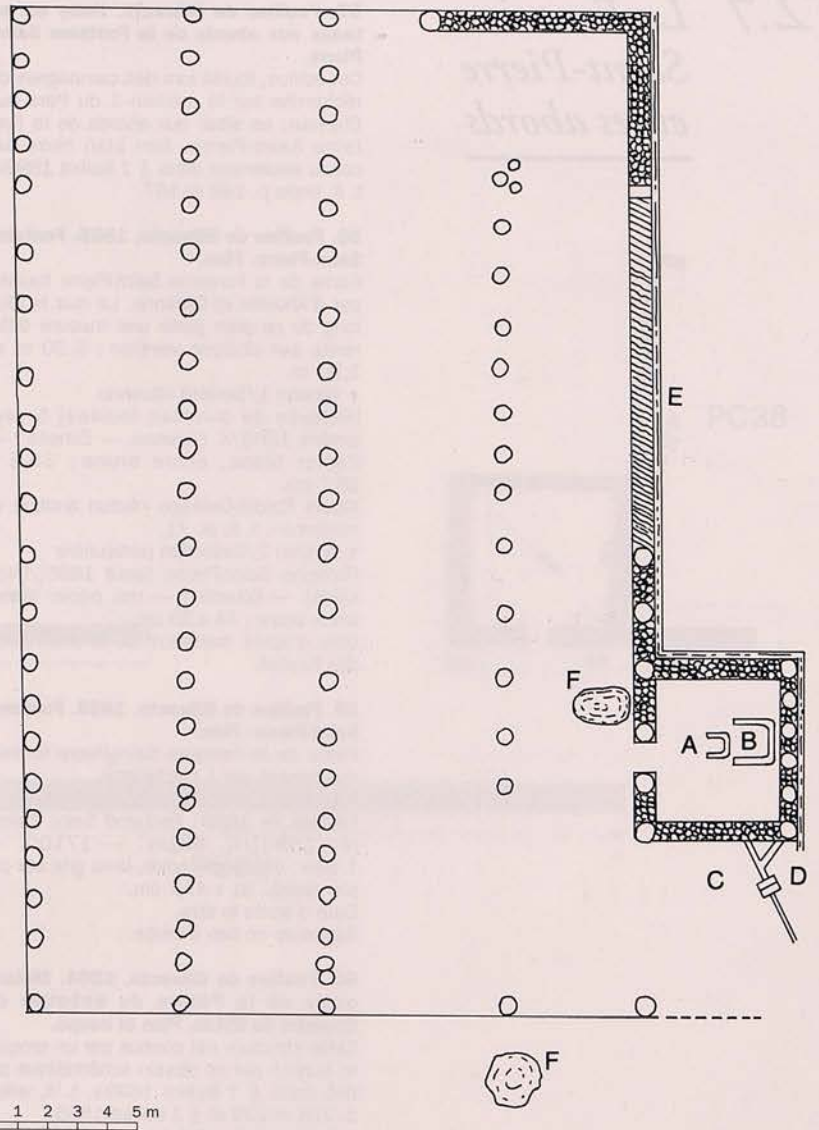
Album Roidot-Deléage «Autun antique et moderne», t. II, pl. 71.

- Version 2/Collection particulière Substructions celtiques sur le chemin de la Fontaine Saint-Pierre aux Grandes Portes, [août 1865]/[Non signé]. — 1/100. — ms, papier blanc, encre brune ; 44 x 33 cm.

Date d'après manuscrit de la description des fouilles.

PLAN 57

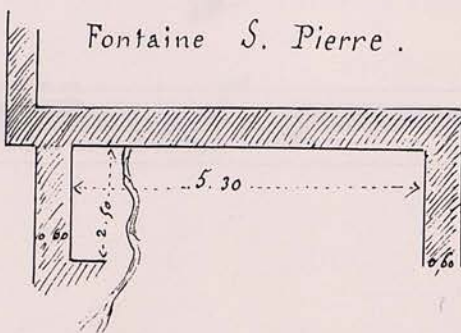
Fouilles de Bibracte, Halle en poteaux aux abords de la Fontaine Saint-Pierre. **A** Première loge du gardien avec petite cheminée. **B** Loge plus récente du gardien avec grande cheminée. **C** Hangar. **D** Conduit. **E** Rigole du tour de curée. **F** Creux, abreuvoir.



132

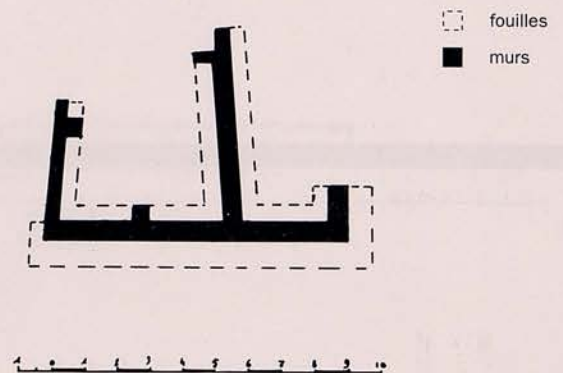
PLAN 58

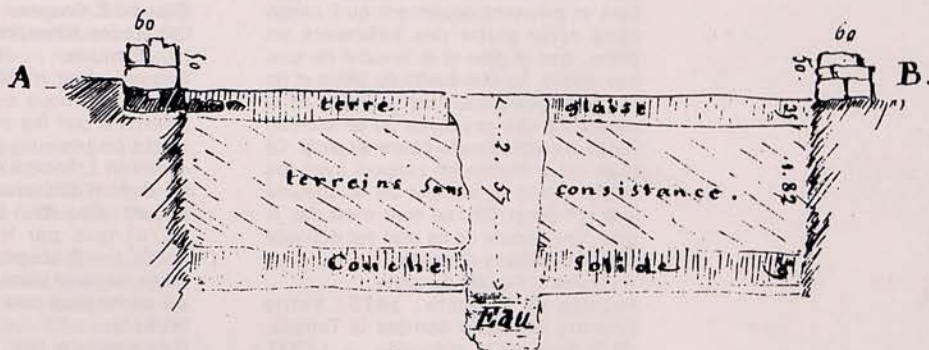
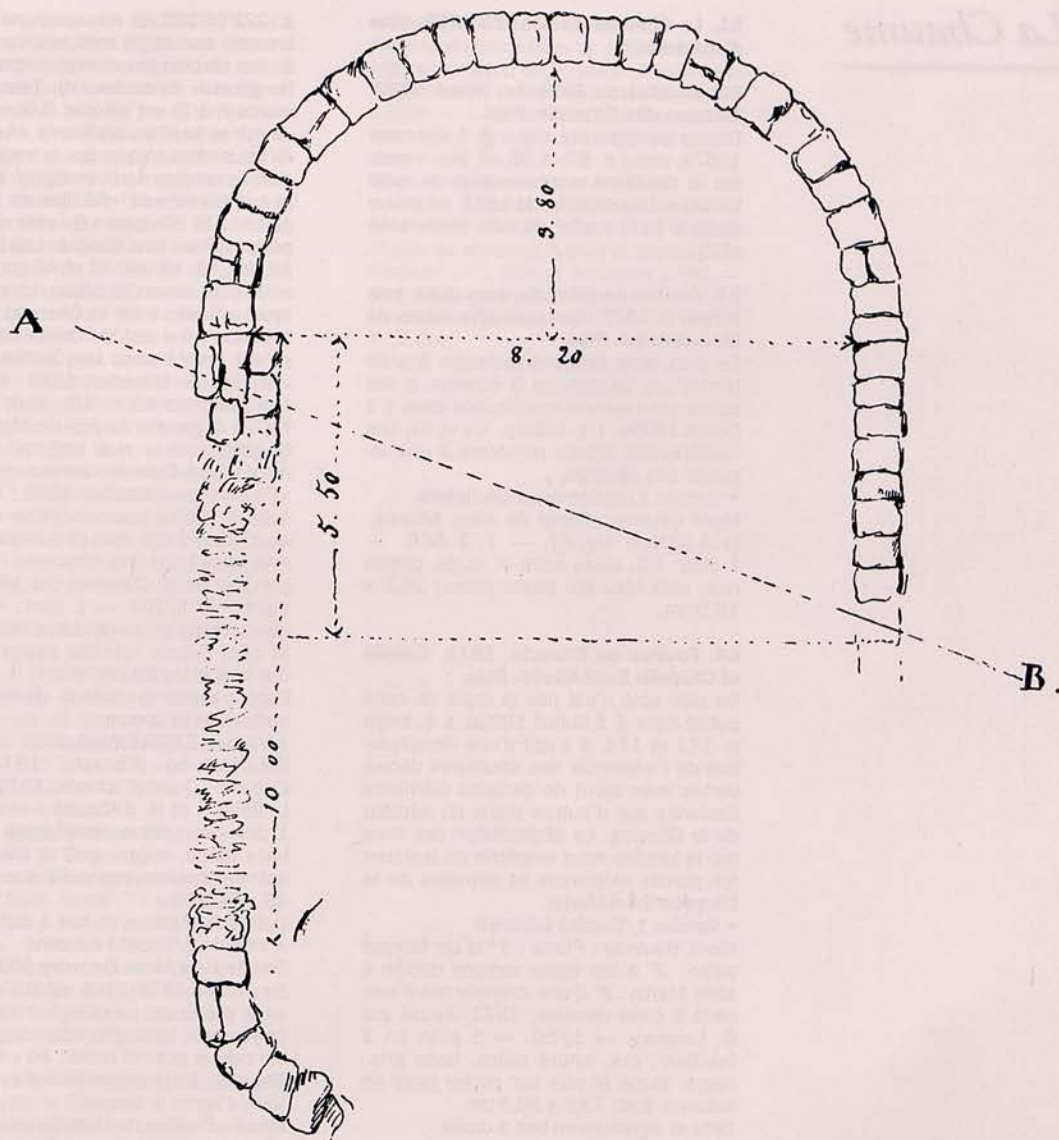
Fouilles de Bibracte, 1865. Fontaine Saint-Pierre. Plan.



PLAN 59

Fouilles de Bibracte, 1899. Fontaine Saint-Pierre. Plan.





PLAN 60

Fouilles de Bibracte, 1864. Maison ovale de la Pâtûre du Sabotier ou Chaintre du Mitan. Plan et coupe.

61. La Chaume 1872-1873-1875. Plan d'ensemble.

62. Fouilles de Bibracte, avant 1867. Terrasse dite Citadelle. Plan.

Connu simplement dans § 1 Garenne 1867a, entre p. 67 et 68, ce plan rapide est la deuxième représentation de cette terrasse. La première, de 1837, se trouve dans le plan partiel du site (notre plan n° 2).

63. Fouilles de Bibracte, sans date, postérieur à 1872. Terrasse dite Camp de Marc-Antoine. Plan.

Ce plan, dont l'original se trouve à la bibliothèque Déchelette à Roanne, a été publié sans aucune modification dans § 1 Bulliot 1899a, t. I, entre p. XIV et XV. Les nombreuses lettres renvoient à une légende très détaillée.

- Version 1/Bibliothèque Déchelette Mont Beuvray : Camp de Marc Antoine, [s.d.]/[Non signé]. — 1/2 500. — 1 plan : ms, encre noire et rouge, crayon noir, lavis bleu sur papier blanc ; 25,2 x 16,5 cm.

64. Fouilles de Bibracte, 1872. Temple et Chapelle Saint-Martin. Plan.

Ce plan coté n'est pas la copie de celui publié dans § 1 Bulliot 1899a, t. II, entre p. 173 et 174. Il s'agit d'une récapitulation de l'ensemble des structures découvertes avec ajout de certains éléments dessinés sur d'autres plans du secteur de la Chaume. La détérioration des lavis par la lumière nous empêche de restituer les parties existantes et détruites de la Chapelle Saint-Martin.

- Version 1/Société éduenne Mont Beuvray : Plans : 1° d'un temple païen ; 2° d'une église romane dédiée à saint Martin ; 3° d'une chapelle qui a succédé à cette dernière, 1872/dressé par C. Letorey. — 1/50. — 1 plan en 2 feuilles : ms, encre noire, lavis gris, rouge, jaune et noir sur papier jauni en mauvais état ; 73,6 x 50,3 cm. Date et signature en bas à droite.

65. Fouilles de Bibracte, 1875. Petite Chaire Saint-Martin derrière le Temple. Plan.

Ce sont là les dernières fouilles du Temple effectuées par J.-G. Bulliot et le site est nivelé. Les sondages sont partiels et prouvent seulement qu'il existe dans cette partie des bâtiments en pierre, dont le plan et la fonction ne sont pas définis. La découverte de béton et de murs se superposant est un indice de la complexité des structures de ce secteur, dont il n'existe aucune coupe ou profil. Ce plan est à mettre en rapport avec les autres plans du secteur de la Chaume (voir nos 66 et 68). Le nord n'est pas figuré. Une minute de ce plan est déposée dans les archives d'Aboville.

- Version 1/Société éduenne Fouilles de Bibracte : 1875 : Petite Chaire St-Martin derrière le Temple, 1875/levé par H. d'Aboville. — 1/200. — 1 plan : ms, encre noire et rouge, lavis rouge et ocre sur papier jauni en mauvais état ; 58 x 65,2 cm. Date et signature en bas à gauche.

66. Fouilles de Bibracte, 1872-1873-1875. La Chaume 2. Plan.

La « Version 1 » est la plus ancienne des quatre versions. Leur étude révèle de multiples modifications et repentirs, à mesure que les fouilles avançaient. Une version du dessin du secteur de la Chaume a été publiée dans § 1 Bulliot 1899a, t. I, entre

p. 222 et 223, et elle comporte de nombreuses erreurs de mesures. La « Version 2 » est un plan plus complet : toute la partie gauche du secteur du Temple (bâtiements P à Z) est ajoutée. Il manque tout de même tous les bâtiments « A » qui figurent sur notre calque. Sur la troisième version de ce plan, le titre original a été rayé et transformé : de « Fouilles de Bibracte : 1873-1875 : Chaume - Quartier romain », il est passé au titre sus-cité. Les bâtiments A9, A8, A6, A5, A4, A4 et A3 sont ajoutés en bas au crayon de papier. Le croquis intitulé « Secteur de la Chaume : Détail » (« Version 4 ») est un détail de ce plan n° 46 monté avec une partie du plan « Fouilles de Bibracte : 1878 : Chaume ». Les bâtiments A3 à A10 y sont représentés et, à gauche du mur de Marc-Antoine (à droite sur le plan original), les bâtiments B et C de la « Version 1 » du plan « Fouilles de Bibracte : 1878 : Chaume » sont dessinés (sans mention de lettre) avec le tracé des axes de relevés.

- Version 1/Société éduenne [Secteur de la Chaume], [ca 1872]/[Non signé]. — 1/200. — 1 plan : ms, encre noire, rouge et jaune, lavis rouge, jaune et gris, crayon noir sur papier jauni en mauvais état ; 39 x 60 cm.

Date d'après la période de fouilles du secteur de la Chaume.

- Version 2/Société éduenne Fouilles de Bibracte 1872-1873 : Chaume : Quartier romain, 1873/levé par L. Bérioux et H. d'Aboville. — 1/200. — 1 plan : ms, encre noire, rouge et jaune, lavis jaune, rouge, gris et bleu, crayon noir sur papier jauni collé sur du tissu ; 45 x 64,9 cm.

Date et signatures en bas à droite.

- Version 3/Société éduenne Fouilles du Mont-Beuvray 1873-1875 : Forum, [ca 1875]/[Non signé]. — 1/200. — 1 plan : ms, encre noire et rouge, crayon noir, lavis gris, ocre, rouge et bleu sur calque jauni et taché ; 40 x 63 cm.

Titre rayé en plusieurs endroits.

Date d'après le titre.

Album « Fouilles du Mont-Beuvray », p. 11.

- Version 4/Bibliothèque Déchelette [Secteur de la Chaume : Détail], [s.d.]/[Non signé]. — 1/200. — 1 plan : ms, encre noire et rouge sur papier blanc taché collé sur du tissu ; 74 x 104,6 cm.

67. Fouilles de Bibracte, 1874. La Chaume 2. Coupes.

Ces coupes correspondent aux fouilles de la Chaume : « 1872-1873-1875 : Chaume » (voir n° 66). Pour la clarté de l'ensemble, nous avons reporté sur un schéma à part les mesures d'une partie de ces coupes.

- Version 1/Société éduenne Fouilles de Bibracte 1874 : Tableau des coupes : Chaume : Quartier romain, [ca 1874]/levé par H. d'Aboville, ... — 1/200. — 6 coupes : ms, encre noire, rouge, sépia et jaune, lavis sépia et jaune sur papier jauni collé sur du tissu ; 44,3 x 50,8 cm.

Date d'après le titre.

Signature en bas à droite.

68. Fouilles de Bibracte, 1878. La Chaume 3, Loges des fondeurs de bronze nomades. Plan.

Il s'agit du plan d'ensemble avec nivellement des bâtiments décrits par J.-G. Bulliot sous le nom de « loges des fondeurs de bronze nomades » et dont la loge B (voir « Version 2 ») est publiée dans § 1 Bulliot 1899a, t. II, entre p. 148 et 149. Ce plan est complété grâce à une minute provenant des archives d'Aboville « Levé

des fouilles faites en 1876-77-78 ». Ce dernier schéma, non signé, est dessiné au crayon noir sur un calque très abîmé avec des parties manquantes d'un format de 24,2 x 48,5 cm. Il n'y a ni mesures ni nivellement. Entre ces différents plans, des divergences apparaissent dans les dimensions (position des tranchées, épaisseur des murs). Sur l'une des minutes évoquées plus haut apparaît la mention très effacée, en tirets, d'une tranchée en T, « longue de 7 mètres et large de 2,50 m environ », à 7,60 m de la dernière tranchée au nord de notre plan. La mention par deux fois C 10, au nord et à l'est de l'ensemble C, est inexplicable : seul le C 10 « est » apparaît dans les coupes tandis que l'autre est englobé comme C 8 dans le terme voie. La « Version 2 » est un détail de ce plan : il n'y est représenté que les loges et les voies latérales.

• Version 1/Société éduenne
[Secteur de la Chaume], [ca 1878]/
[dressé par H. d'Aboville ?]. — 1/200. —
1 plan : ms, encre noire et rouge, lavis
rouge et ocre sur papier jauni ; 44,7 x
69,9 cm.

Date et auteur d'après les coupes qui
correspondent à ce plan.

• Version 2/Société éduenne
Champ de foire du Beuvray (suite) : Loges
des fondeurs de bronze nomades (B.) :
Fouilles de 1877, [ca 1877]/[Non signé].
— 1/200. — 1 plan : ms, encre noire sur
papier jauni ; 33,6 x 48,2 cm.

Date d'après le titre.
• Version 3/Bibliothèque Déchelette
[Secteur de la Chaume] — 1/200. —
1 plan : ms, encre noire et rouge sur pa-
pier blanc taillé, taché ; 74 x 105 cm.

Sans date.
Non signé.

Ce plan présente le « mur de Marc An-
toine » à partir de C 10 et une partie du
plan n° 66. Y figurent le tracé des axes
de relevés et leurs mesures.

69. Fouilles de Bibracte, 1878. Coupes du secteur de la Chaume.

Sur le relevé original, les coupes sont mal
positionnées par rapport à l'orientation de
l'ensemble. Les coupes représentées
dans ce plan sont remises dans le bon
sens. Elles correspondent au plan précé-
dent « Fouilles de Bibracte : 1878 :
Chaume » (n° 68).

• Version 1/Société éduenne
Fouilles de Bibracte levées en 1878, [ca
1878]/levé par H. d'Aboville. — 1/200.
— 6 coupes : ms, encre noire et rouge,
lavis jaune, sépia et rouge sur papier
jauni ; 45 x 70,1 cm.
Date d'après le titre.
Signature au centre à gauche.

70. Fouilles de Bibracte, 1867. Mare, ci- terne ou abreuvoir de la Chaume. Plan et coupes.

Le plan et les coupes de la citerne située
sur la Chaume et appelée par X. Garenne
« Citerne de l'Arx » sont réalisés par un
géomètre de Château-Chinon, Bran-
terre (?), le 20 juin 1867. Ce dessin se
trouve mêlé aux relevés du secteur du
ChAMPLAIN sur la planche 8 de l'album
(§ 1 Bulliot 1899a ; voir plan n° 36). Plan
et coupes sont ensuite dressés par Mos-
sier, ingénieur des ponts et chaussées, le
29 août 1867. Il y est ajouté à l'encre le
commentaire suivant : « La rampe de
l'abreuvoir est dans la direction I ; on la
retrouve à 22 m environ, au-delà du
contour de l'abreuvoir. » (§ 1 Bulliot
1899a.)

• Version 1/Collection particulière
Fouilles du Mont-Beuvray : 1867 : Mare,
citerne ou abreuvoir/Levés et dressés par
Branterre (?) — Plans et élévations
1/100. — L'ensemble : ms, encre noire,
lavis brun, vert, gris et rouge sur papier
dessin ; 97,2 x 65,5 cm.

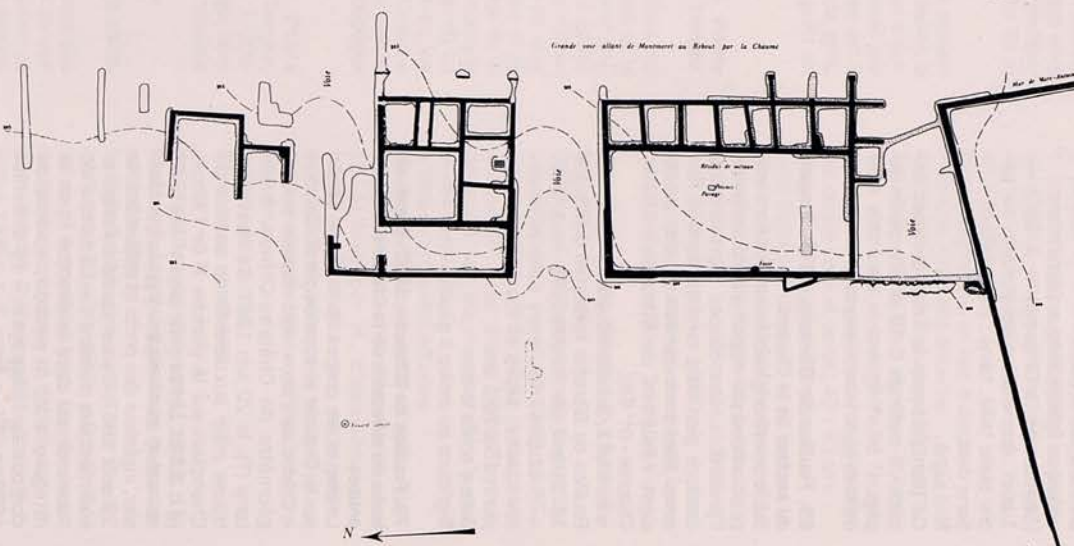
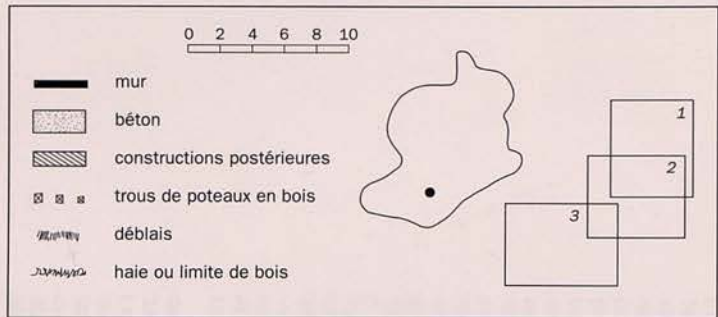
Date et signature en bas à droite.

• Version 2/Collection particulière
Fouilles du Mont-Beuvray : 1867 : Mare,
citerne ou abreuvoir/Levés et dressés par
Mossier. — 1 plan et 3 coupes 1/50. —
ms, encre noire et rouge, lavis brun et
bleu sur calque en mauvais état ; 30 x
53,2 cm.

Date et signature en bas au milieu.

PLAN 61

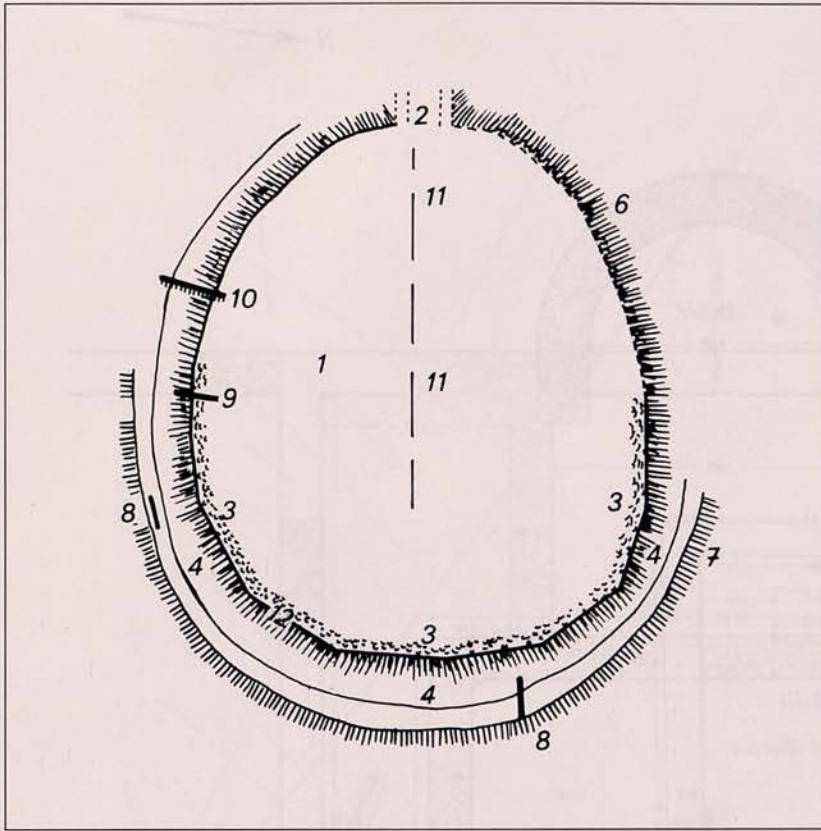
La Chaume 1872-1873-1875 (plan d'assemblage, à rôle indicatif).



PLAN 62

Fouilles de Bibracte, avant 1867. Terrasse dite Citadelle. Plan.

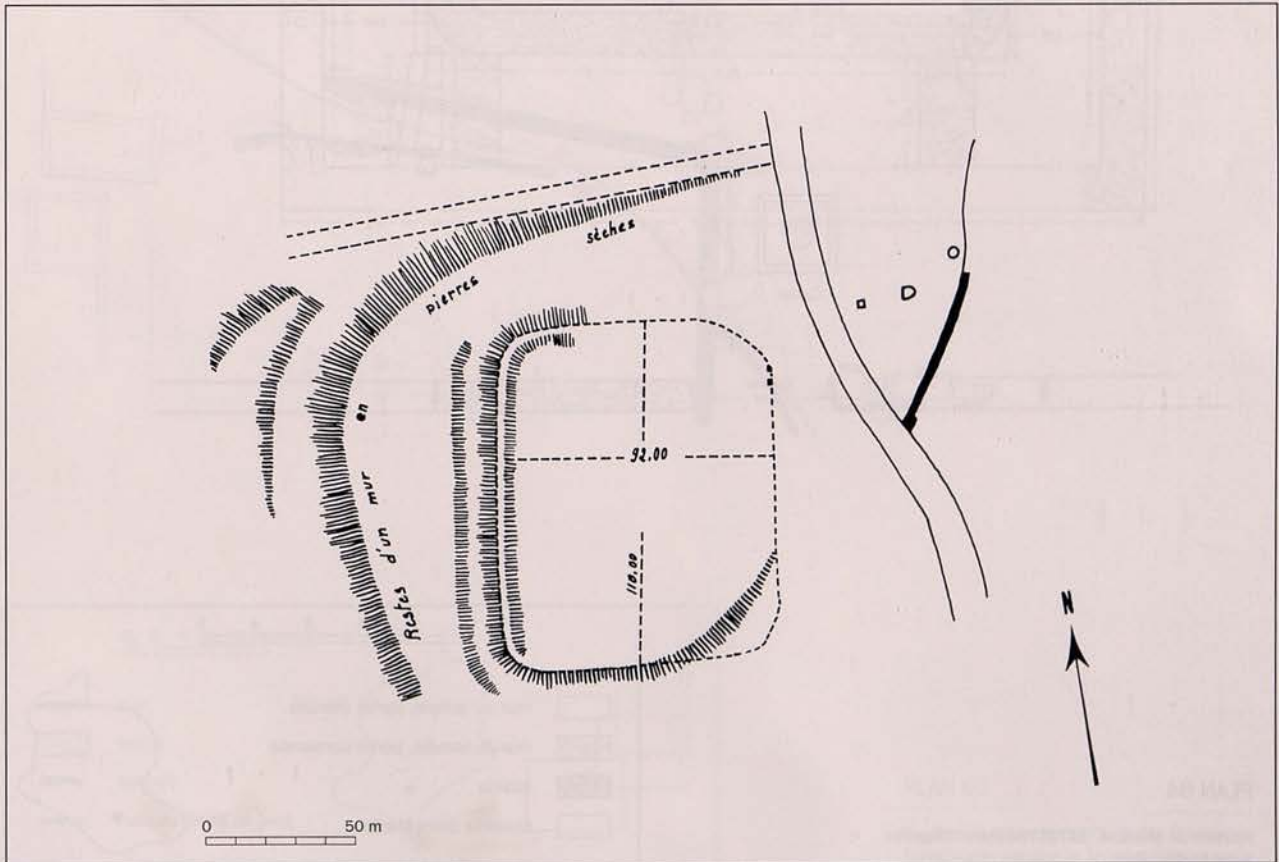
1 Intérieur de la Citadelle. **2** Emplacement présumé de la porte. **3** Ruines du mur en terre, pierre et bois. **4** Terrassement supportant le mur d'enceinte. **5** Terrassement sans fossés ayant supporté le mur. **6** Côté du levant presque entièrement nivelé. **7** Fossé entourant la Citadelle au sud du côté des pentes de la montagne. **8** Id. dans le fossé se trouvant couvert par le terrassement. **9** Tranchée dans les ruines du mur. **10** Tranchée dans le terrassement. **11** Sondage dans l'intérieur de la Citadelle. **12** Enceinte polygonale de la Citadelle.

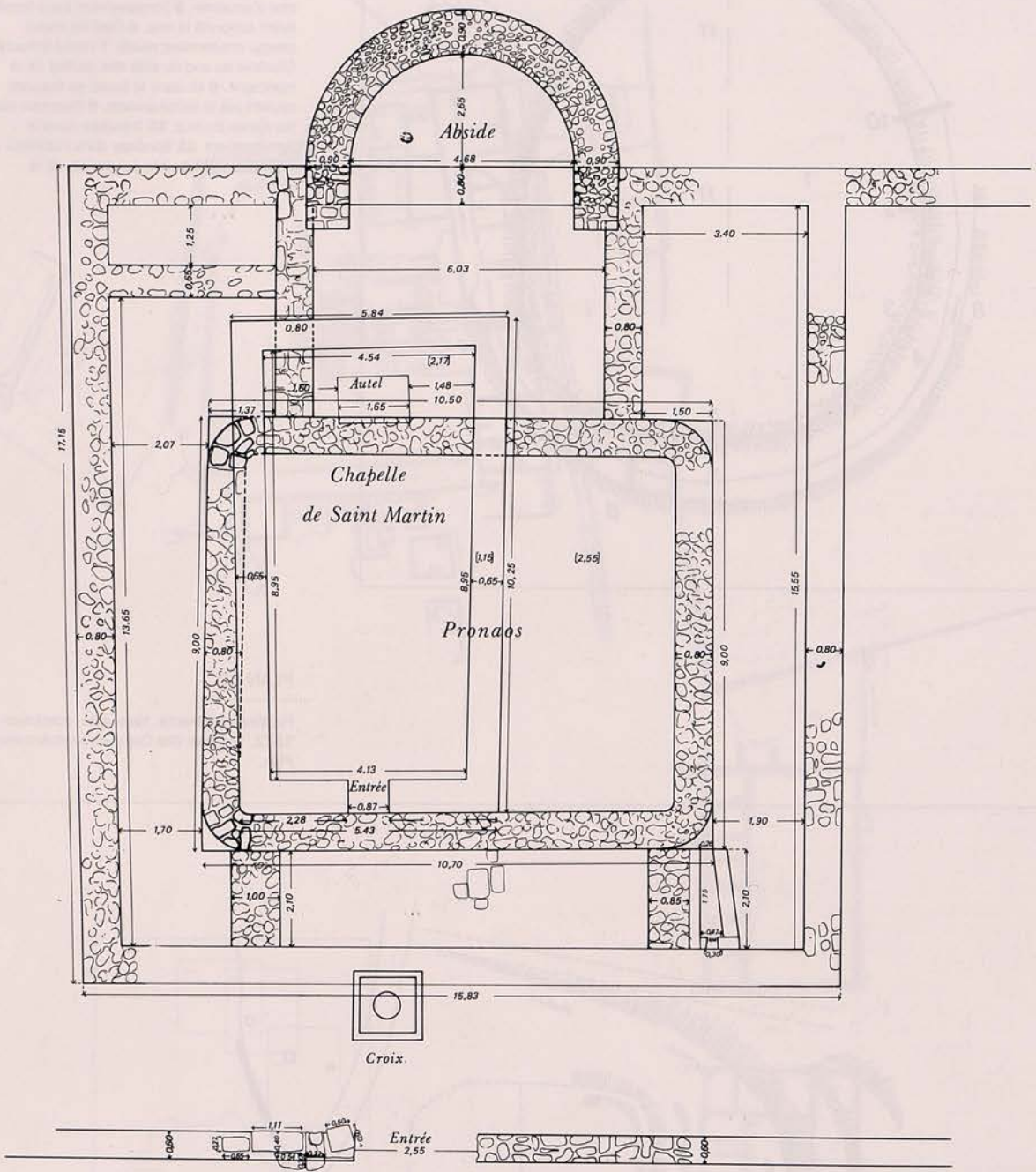


PLAN 63

Fouilles de Bibracte, sans date, postérieur à 1872. Terrasse dite Camp de Marc-Antoine. Plan.

137










138


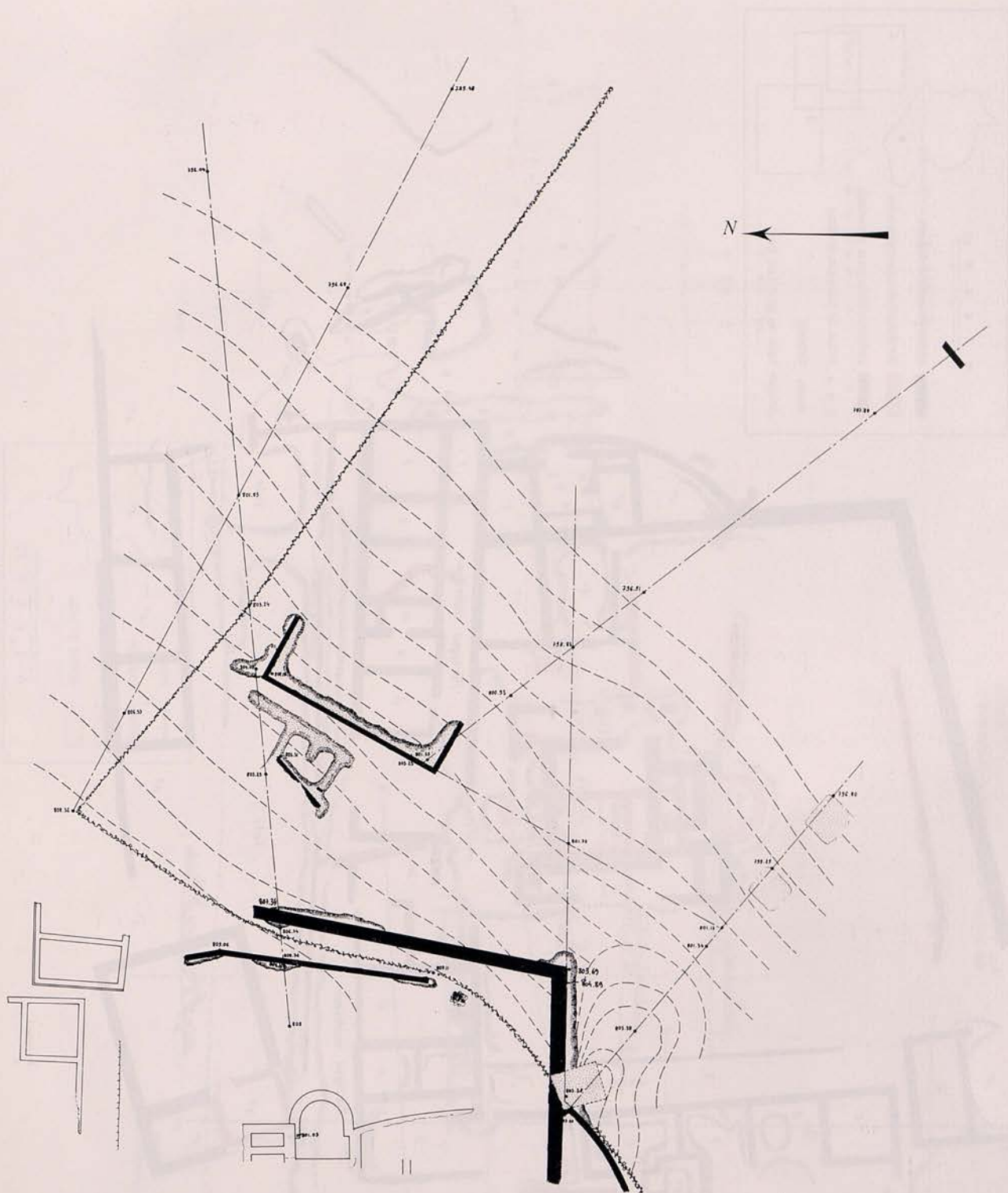
PLAN 64

Fouilles de Bibracte, 1872. Temple et Chapelle Saint-Martin. Plan.

0 1 2 3 4 5

-  mur du temple, partie détruite
-  mur du temple, partie conservée
-  abside
-  chapelle Saint-Martin



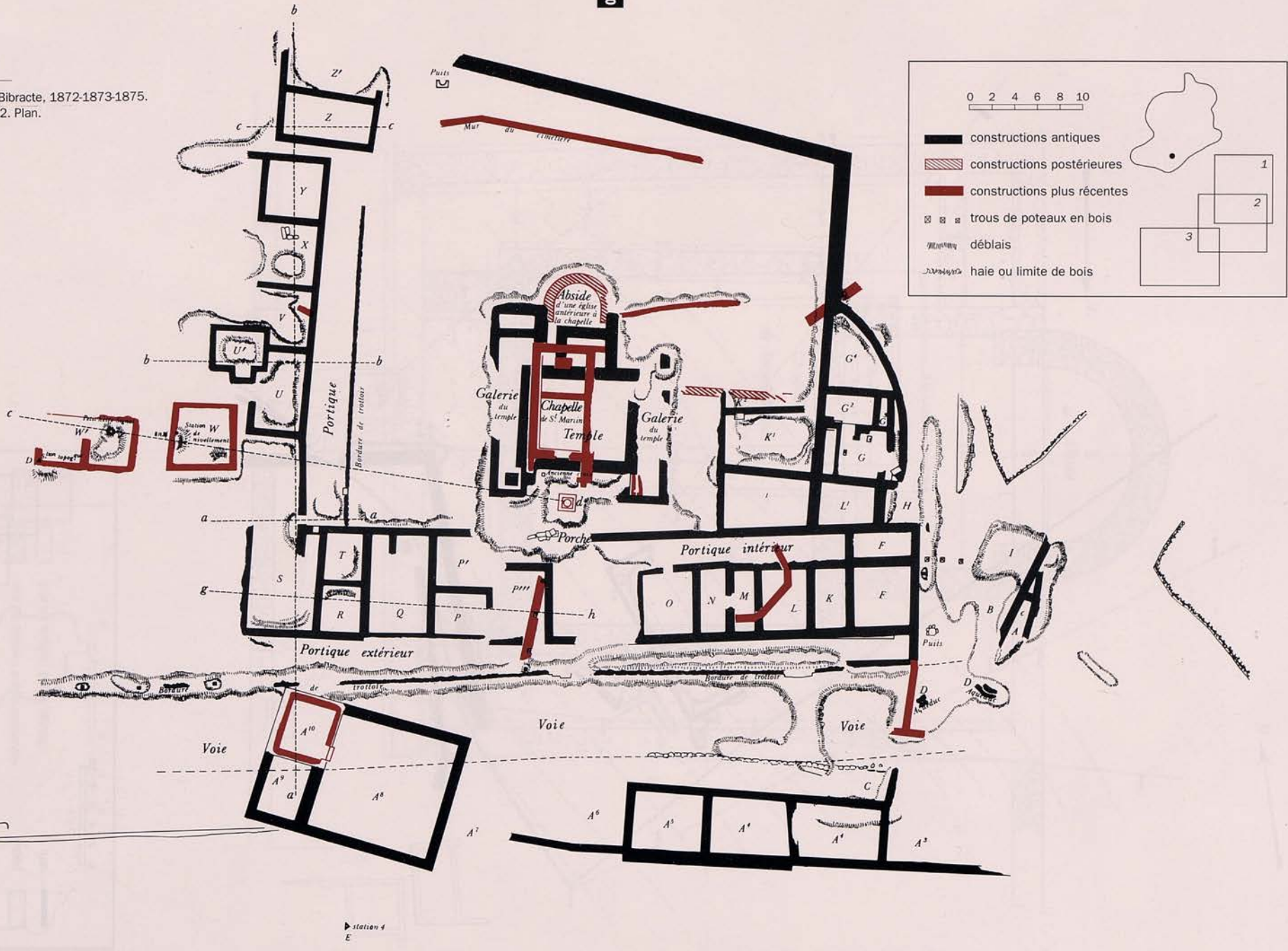


PLAN 65

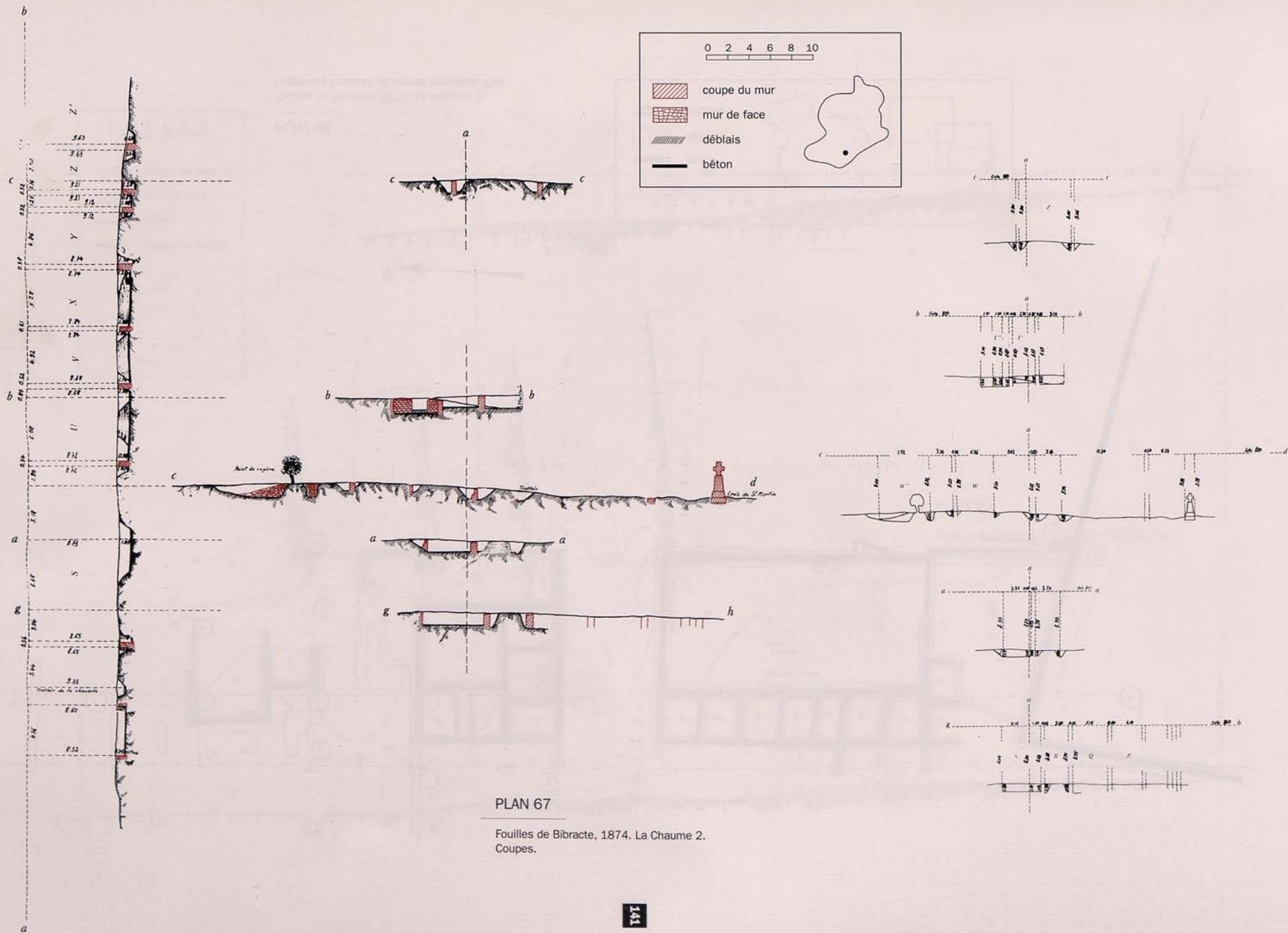
Fouilles de Bibracte, 1875. Petite Chaire Saint-Martin derrière le Temple. Plan.

PLAN 66

Fouilles de Bibracte, 1872-1873-1875.
La Chaume 2. Plan.

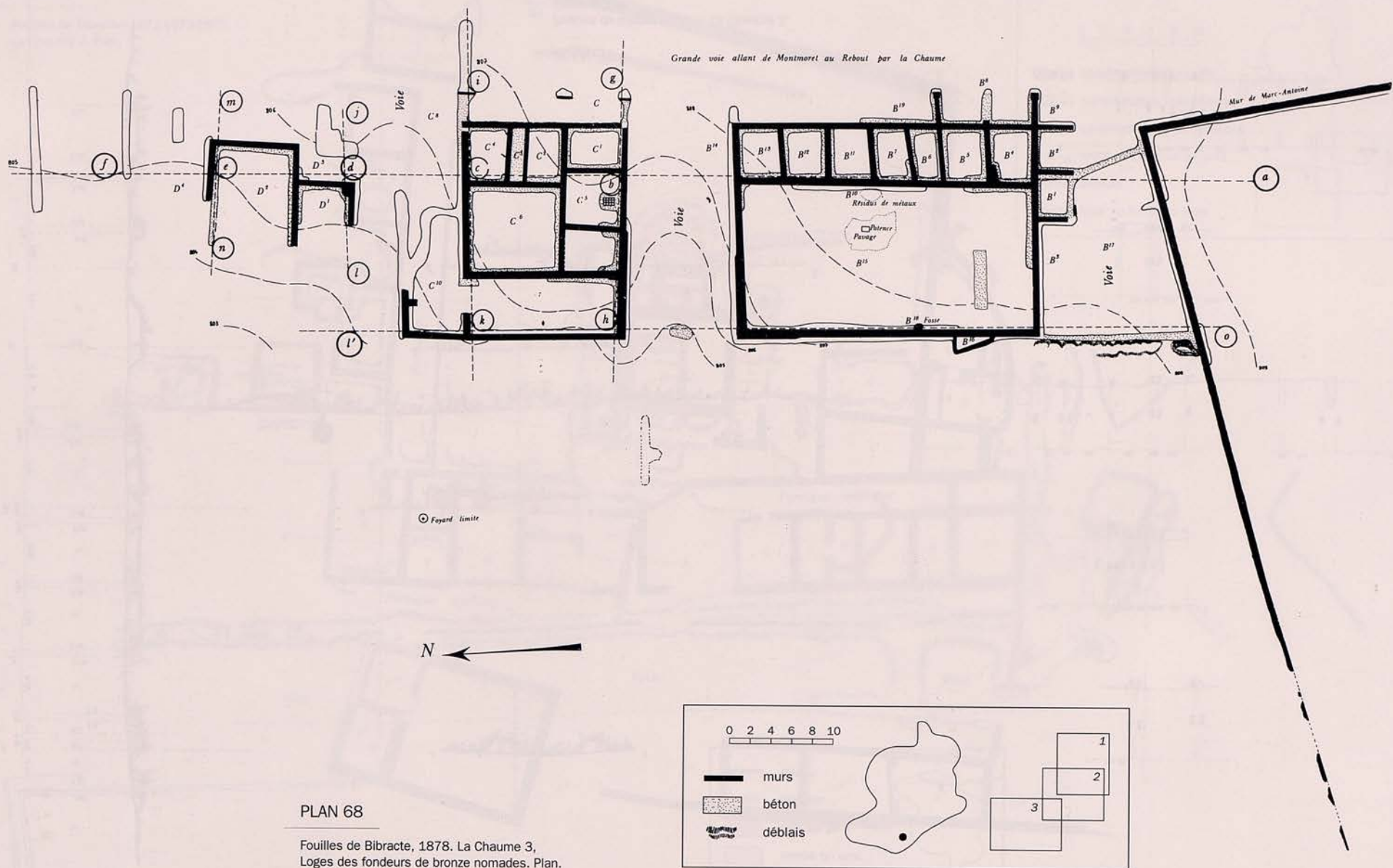


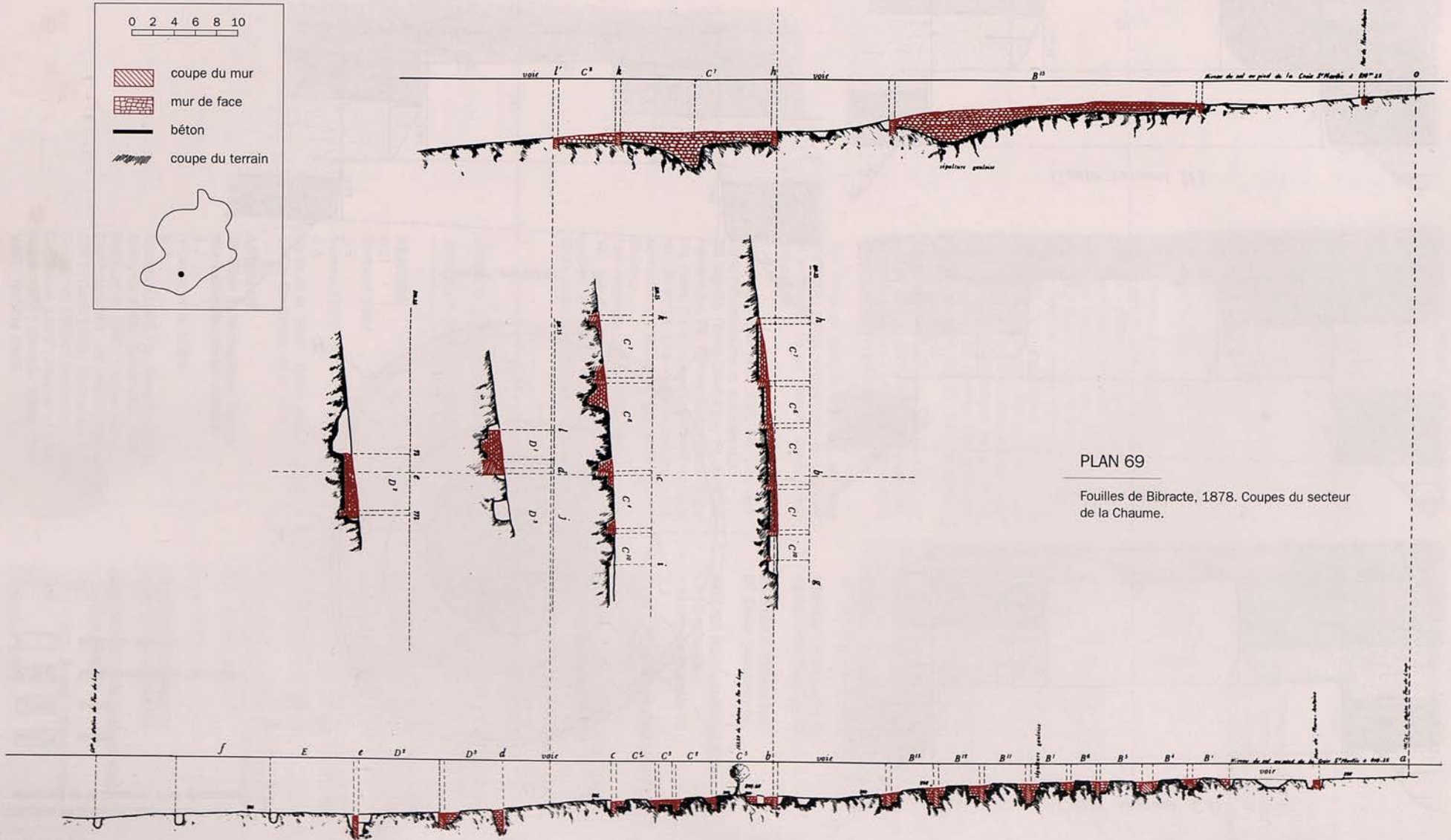
dAf n° 57 - Bibracte : bibliographie et plans anciens



PLAN 67





Fouilles de Bibracte, 1874. La Chaume 2.
Coupes.




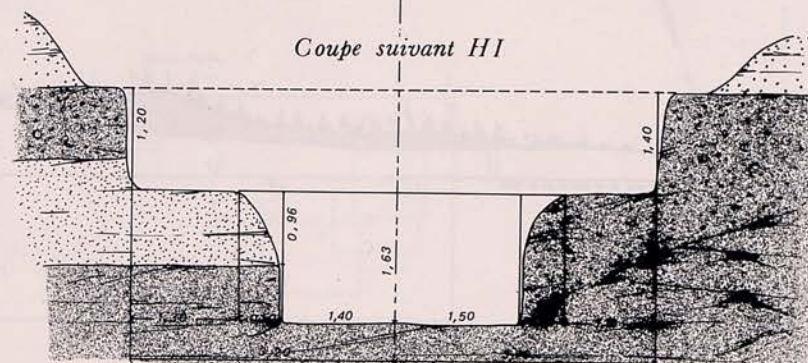
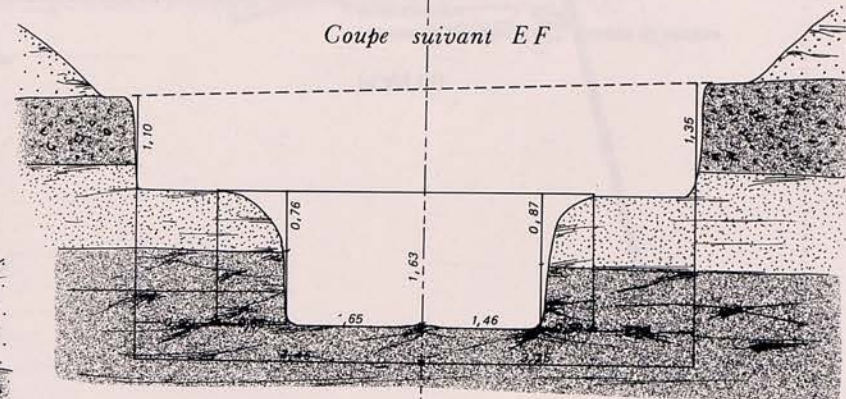
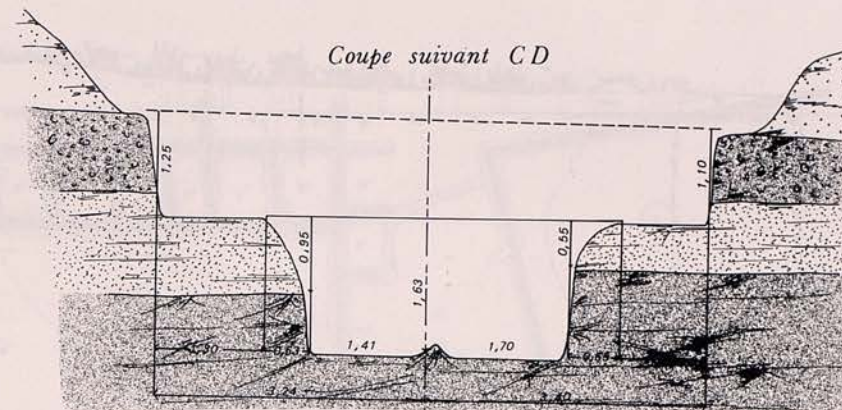
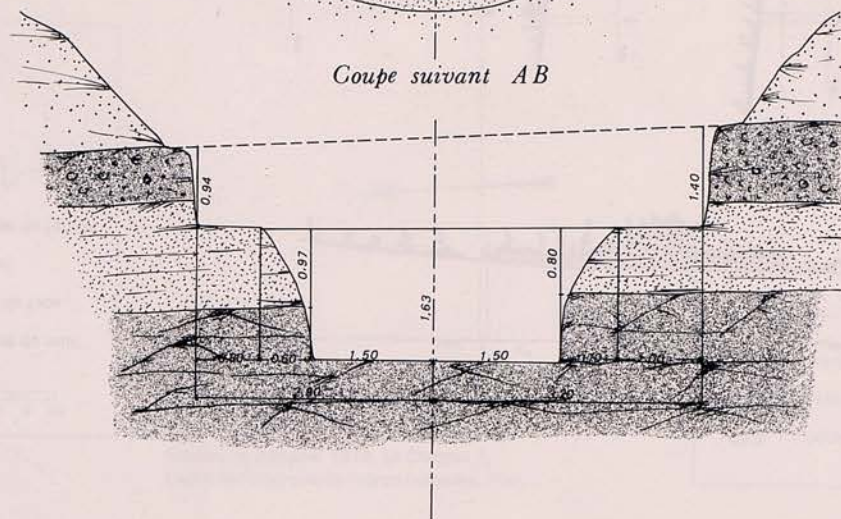
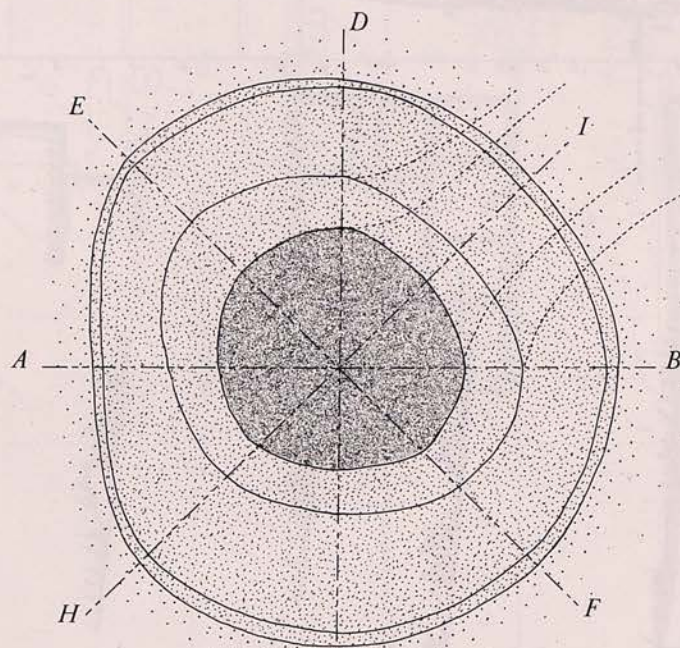


PLAN 70

Fouilles de Bibracte, 1867. Mare, citerne ou abreuvoir de la Chaume. Plan et coupes.

-  rocher
-  argile
-  terrain naturel ou rapporté
-  rejet des fouilles

0 5 10 15 20

L'index thématique des notices bibliographiques et celui des illustrations citées dans ces notices, distincts, sont régis par les mêmes règles.

Sous chaque mot-clef, les références bibliographiques sont classées comme dans la première partie de cet ouvrage : division en trois chapitres (§1, §2, §3) et classement soit alphabétique (§1 et §3) soit chronologique (§2).

Pour l'index des illustrations, des précisions seront utiles au lecteur. Les références « premier élément date » suivies des deux points indiquent la page ; le numéro de l'illustration (fig. ou pl.) est précisé s'il figure dans le texte original ; sinon l'emplacement est indiqué entre crochets. Pour la référence non suivie de n° de page ou de fig. : soit la référence ne comporte qu'une indication d'illustration, soit toutes les illustrations se rapportent au mot-clef. Les chiffres non précédés des abréviations fig., pl., tabl., correspondent à des pages.

couv. = couverture ; doc. = document ; p. : pages ; pl. = planche ; fig. : figure ; ph. = photographie ; t. = tome ; tabl. = tableau ; entre [] = précisions

Les mots en italique sont des non-descripteurs : notés uniquement pour guider la recherche, ils ne peuvent servir à une indexation.

Les deux index sont régis par des relations hiérarchiques et associatives.

TG signifie Terme Générique. En dessous figurent les **TS**, Termes Spécifiques. Dans les index, il y a au maximum trois niveaux de hiérarchie. Ces relations hiérarchiques permettent d'affiner la recherche et l'indexation.

Les relations associatives **UT**, Utiliser, **VA**, Voir Aussi et **Voir** sont utilisées pour guider l'utilisateur vers d'autres descripteurs susceptibles d'être intéressants.

Index thématique des notices bibliographiques

ABANDON

- § 1
Bertrand 1884.
§ 2
Taverne 1921.
§ 3
Bertin *et al.* 1987 ; Collis 1984b ; Duval 1982 ; Goudineau *et al.* 1980.

ACTUALITÉ

VA Base archéologique ; Equipe internationale ; Projet culturel

- § 1
Depierre *et al.* 1988.
§ 3
Almagro [1988 ?]a ; Almagro 1988b ; Anonyme 1989 ; Bertin *et al.* 1987 ; Bertin *et al.* 1991 ; Camus 1990 ; Demoule 1985 ; GC 1988 ; Gran-Aymerich 1987 ; Guidi 1989 ; Guillaumet 1987a ; Guillaumet 1989c ; Guillaumet 1989e ; Guillaumet 1989f ; *Historama* 1989 ; Mique 1985 ; *NArchéo*. 1988 ; Petit 1991 ; *RASites* 1989.

AIMOIN (auteur médiéval)

- § 1
Bulliot 1892.

AMPHORE TS

Matériel archéologique TG

ANECDOTE

- § 3
Anonyme 1926 ; Anonyme [1975 ?] ; Bertin *et al.* 1982 ; Bertin *et al.* 1987 ; Bertin *et al.* 1991 ; Hamerton 1897 ; Heyler *et al.* 1982 ; MSE 1890 ; Raillard 1927.

AQUEDUC TS

Structure TG

ART

- § 1
Bulliot 1872f ; Bulliot 1899a ; Bulliot *et al.* 1875 ; Bulliot *et al.* 1899 ; Fontenay 1874.
§ 3
Anonyme 1987 ; Déchelette 1903 ; Pinette 1985.

ARTISAN

Voir Atelier métallurgique ; Fondeur nomade ; Outillage

ATELIER DE BRONZIER TS

Atelier métallurgique TG

ATELIER DE FORGE

UT Pâture du Couvent 1

ATELIER DE DOREUR TS

Atelier métallurgique TG

ATELIER D'ÉMAILLEUR

UT Côte Chaudron 18

ATELIER MÉTALLURGIQUE TG

VA Métallurgie

• **Atelier de bronzier TS**

- § 1
Duval 1989a ; Duval 1990 ; Guillaumet 1990a ; Pernot 1990.

- § 3
Anonyme 1987 ; Bertin *et al.* 1991.

• **Atelier de doreur TS**

- § 1
Bulliot 1872b ; Bulliot 1873b ; Bulliot 1899a.

• **Atelier métallurgique TS**

- § 1
Bulliot 1870b ; Bulliot 1870c ; Bulliot 1872h ; Bulliot 1899a ; Guillaumet 1981a ; Picard 1969.

- § 3
Anonyme 1987 ; Audouze *et al.* 1989 ; Bertin *et al.* 1987 ; Bertin *et al.* 1991 ; Déchelette 1903 ; Goudineau *et al.* 1980.

• **Atelier d'orfèvre TS**

- § 1
Bulliot 1872d ; Bulliot 1873b ; Bulliot 1899a.

• **Côte Chaudron 18 TS**

- § 1
Bulliot 1872b ; Bulliot 1872f ; Bulliot 1873b ; Bulliot 1899a ; Delestrée *et al.* 1977 ; Linas 1870.

- § 3
Duval 1989b.

ATELIER D'ORFÈVRE TS

Atelier métallurgique TG

AUTEURS ANCIENS (renvois aux)

• **Auteurs antiques**

- § 1
Bulliot 1892 ; Bulliot 1899a ; Holder 1892.

- § 2
Rossignaux 1868.

• **Auteurs médiévaux**

§ 1
Bulliot 1892 ; Bulliot 1899a.

§ 2
Rossaigieux 1868.

BASE ARCHÉOLOGIQUE

**VA Actualité ; Equipe internationale ;
Projet culturel**

§ 1
Anonyme 1990.

§ 3
Bertin *et al.* 1987 ; Bertin *et al.* 1991 ;
NArchéo. 1988

BASSIN TS

Structure TG

BASSIN MONUMENTAL TS

Structure TG

BATAILLE DE BIBRACTE

§ 2
Garenne 1867a ; Garenne 1880 ; Stoffel
1887.

§ 3
Napoléon III 1865.

BIBLIOGRAPHIE

§ 1
Barral 1988 ; Viré 1919.

§ 3
Charmasse 1905b ; Déchelette 1962 ;
Gran-Aymerich 1983.

BIOGRAPHIE

Voir Bulliot ; Déchelette

BOUCHET (auteur médiéval)

§ 1
Bulliot 1892.

BOXUM

§ 1
BCHA 1841.
§ 3
Barat *et al.* 1969.

BRONZE

UT Objet en métal

BUISSON DES POUILLOTS

§ 1
Bulliot 1865.

BULLIOT

§ 3
AM 1980 ; Anonyme [1988 ?] ; Bertin
et al. 1987 ; Bertin *et al.* 1991 ; *BSSHNY*
1904 ; Charmasse 1903 ; Charmasse
1904 ; Charmasse 1905a ; Charmasse
1905b ; Déchelette 1902b ; Dumay
1903 ; Duréault 1903 ; *MSE* 1903b ;
Subert 1904.

CAGNOTTE

UT Pâture du Couvent

CAMP DE MARC-ANTOINE

UT Terrasse

CANALISATION TS

Structure TG

CATALOGUE D'EXPOSITION

§ 1
Anonyme 1977 ; Brun *et al.* 1990 ; Dubos
et al. 1989.

§ 2
Anonyme 1987 ; Guillaumet 1989c.

CAVE TS

Maison TG

CC 18

UT Côme Chaudron 18

CÉRAMIQUE TS

Matériel archéologique TG

CÉRÉMONIE

§ 2
Bulliot *et al.* 1851.

§ 3
Anonyme [1988 ?] ; Batault 1877 ;
BSSHNY 1904 ; Dumay 1903 ; Duréault
1903 ; Mitterrand 1985 ; *MSE* 1903b ;
Perraud 1876 ; Subert 1904.

CÉSAR (auteur antique)

§ 1
Bulliot 1892 ; Holder 1892.

CHAINTE DU MITAN

§ 1
Bulliot 1899b.

CHAMPLAIN

§ 1
Bulliot 1865 ; Bulliot 1869a ; Bulliot
1869b ; Bulliot 1870a ; Bulliot 1872f ;
Bulliot 1872h ; Bulliot 1879 ; Bulliot *et al.*
1899 ; Garenne 1867a ; Garenne 1880 ;
Guillaumet 1989a ; *RSSD* 1879.

§ 3
Anonyme 1876 ; Bertin *et al.* 1982 ;
Bertin *et al.* 1987 ; Bertin *et al.* 1991 ;
Déchelette 1903.

CHAMPLAIN 2 TS

Maison TG

CHAMPLAIN 11 TS

Maison TG

CHAPELLE TS

Edifice cultuel TG

CHAUME

VA Edifice cultuel

§ 1
Almagro *et al.* 1989b ; Anonyme 1986 ;
Brunet *et al.* 1986 ; Déchelette 1904a ;
Déchelette 1904b ; Ducomet *et al.* 1988 ;
Guillaumet 1989a ; Rolley 1978.

§ 3
Bertin *et al.* 1982 ; Bertin *et al.* 1987.

CHENET TS

Matériel archéologique TG

CLIMATOLOGIE

§ 1
Chabart 1989b.
§ 3
Bertin *et al.* 1982 ; Bertin *et al.* 1987.

CLOCHER DE MALVAUX

§ 1
Jacquinot 1887.

COIN

UT Numismatique

COLLOQUE

§ 1
Guillaumet 1981a ; Périchon 1966.

CÔME CHAUDRON

§ 1
Anonyme 1986 ; Bertrand 1878 ; Bulliot
1870a ; Bulliot 1870b ; Bulliot 1870c ;
Bulliot 1872a ; Bulliot 1872b ; Bulliot
1872e ; Bulliot 1872f ; Bulliot 1872h ;
Bulliot 1873b ; Bulliot 1875b ; Bulliot
1876 ; Bulliot 1877a ; Bulliot 1895a ;
Bulliot 1896b ; Bulliot 1899a ; Ducomet
et al. 1985 ; Ducomet *et al.* 1986 ;
Grenier 1988 ; Guillaumet 1981a ;
Guillaumet 1984b ; *MSE* 1873b ; *RSSD*
1877a.

§ 3

Anonyme 1876 ; Bertin *et al.* 1982 ;
Bertin *et al.* 1987 ; Bertin *et al.* 1991 ;
Déchelette 1903 ; Picard 1969.

CÔME CHAUDRON 18 TS

Atelier métallurgique TG

CONCOURS

§ 1
RSSD 1868 ; *RSSD* 1869.

§ 3
Quicherat 1879.

CONGRÈS

§ 1
Anonyme 1878a ; Anonyme 1878b ; Barre
de Saint Venant 1908a ; Barre de Saint
Venant 1908b ; Bulliot 1878c ; Déchelette
1900b.

§ 2
Anonyme 1852.

§ 3
Anonyme 1908 ; Guebhard 1908 ;
Guillaumet 1983.

COUILLE (auteur médiéval)

§ 1
Bulliot 1892.

COULEUR

Voir Art

COUTUME

§ 1
Baudiau 1854 ; Baudiau 1867 ; Bertrand
1880 ; Bulliot 1878a ; Bulliot 1878c ;
Bulliot 1891 ; Bulliot *et al.* 1892 ; Bulliot
1892 ; Bulliot 1899a ; Pierrequin de
Gembloux s.d.

§ 2
Bulliot 1856.

§ 3
Barat *et al.* 1969 ; Bertin *et al.* 1987 ;
Bertin *et al.* 1991 ; Déchelette 1903.

COUVENT DES CORDELIERS TS

Edifice cultuel TG

CP 2

UT Champlain 2

CP 11

UT Champlain 11

CROIX SAINT-MARTIN

VA Saint-Martin

§ 2
Anonyme 1852 ; Bulliot *et al.* 1851b ;
Bulliot 1856.

DEA BIBRACTE

§ 1
Bulliot 1874 ; Bulliot 1899a ; Holder
1892 ; Lejeune 1990 ; Rolley 1987.

§ 3
Anonyme 1987 ; Bertin *et al.* 1991 ;
Déchelette 1903.

DÉCHELETTE

§ 3
Bertin *et al.* 1982 ; Bertin *et al.* 1991 ;
Déchelette 1962 ; Gran-Aymerich 1983.

DÉCORATION

UT Art

DENDROCHRONOLOGIE

§ 1
Richard 1990a.

DICTIONNAIRE

§ 1

Anonyme 1878c.

§ 3

Anonyme 1960a; Anonyme 1960b;
Anonyme 1989; Buchsensschutz 1988;
Callies 1980; Dehn 1980; Filip 1966;
Mourre 1978a; Mourre 1978b;
Rademacher 1925.

DISCOURS

§ 3

Anonyme [1988?]; Duréault 1903;
Mitterrand 1985; MSE 1903b; Perraud
1876.

DIVICIAC (auteur antique)

§ 1

Holder 1892.

DIVINISATION

§ 1

Bulliot 1874; Bulliot 1899a.

§ 3

Déchelette 1903.

DON

§ 1

BSSHNY 1892; Gadant 1906; MCA Côte-
d'Or 1869; MSE 1872e; MSE 1872f;
MSE 1883a; MSE 1883b; MSE 1896b;
MSE 1897b; MSE 1899a; MSE 1899b;
MSE 1899c; MSE 1900; MSE 1902;
MSE 1903a; MSE 1923a.

EDIFICE CULTUEL TG

• Chapelle TS

§ 1

Almagro *et al.* 1989c; Beck *et al.* 1985;
Beck *et al.* 1987; Beck *et al.* 1988;
Brunaux *et al.* 1984; Brunet *et al.* 1986;
Buchsenschutz 1989a; Bulliot 1872g;
Bulliot 1873a; Depierre *et al.* 1988;
Peyre 1984; Peyre 1985a.

§ 3

Batault 1877; Bertin *et al.* 1987; Bertin
et al. 1991; Déchelette 1903;
Guillaumet 1989e; NArchéo. 1988;
Perraud 1876.

• Couvent des Cordeliers TS

§ 1

Baudiau 1867; Beck 1989b; Beck
1990; Bulliot 1878a; Bulliot 1878c;
Bulliot 1895b; Bulliot 1899a; Chabart
1989a; Guillaumet 1989a; Guillaumet
1990a; MSE 1892; MSE 1897a;
Soultrait 1875; Szabo 1990.

§ 3

Bertin *et al.* 1987; Bertin *et al.* 1991.

• Temple TS

§ 1

Beck *et al.* 1985; Beck *et al.* 1988;
Bertrand 1877; Bulliot 1872g; Bulliot
1873a; Bulliot 1875a; Bulliot 1899a;
Rolley 1978.

§ 3

Bertin *et al.* 1987; Déchelette 1903.

EGOUT TS

Structure TG

EMAIL ROUGE TS

Matériel archéologique TG

EMAILLERIE TS

Matériel archéologique TG

VA Côte Chaudron 18

EPOQUE BEUVRAYSIENNE

§ 1

Bulliot 1896a; Vauvillé 1895.

EQUIPE ÉCOSSAISE TS

Equipe internationale TG

EQUIPE ESPAGNOLE TS

Equipe internationale TG

EQUIPE HONGROISE TS

Equipe internationale TG

EQUIPE INTERNATIONALE TG

• Equipe écossaise TS

§ 1

Buchsenschutz *et al.* 1989a;
Buchsenschutz *et al.* 1990; Ralston
1986; Ralston 1987; Ralston 1988;
Ralston 1989.

• Equipe espagnole TS

§ 3

Almagro [1988?]; Almagro 1988b;
GC 1988; Gran-Aymerich 1987.

• Equipe hongroise TS

§ 1

Szabo 1990.

• Equipe internationale TS

§ 1

Almagro *et al.* 1989a.

§ 3

Camus 1990; Gran-Aymerich 1987; Guidi
1989; *Historama* 1989; Petit 1991;
RASites 1989.

• Equipe italienne TS

§ 1

Vitali 1990.

• Equipe tchèque TS

§ 1

Drda 1989.

EQUIPE ITALIENNE TS

Equipe internationale TG

EQUIPE TCHÈQUE TS

Equipe internationale TG

ETYMOLOGIE

§ 1

Anonyme 1878a; Barral 1988; Lebel
1972; Meunier 1899.

§ 3

Peny-Hirmenech 1908.

EUMÈNE (auteur antique)

§ 1

Bulliot 1892.

EXCURSION

VA Tourisme

§ 2

BSNLSA 1863.

§ 3

Anonyme 1908; Batault 1877; Besnier
1888; Cortambert 1877; Guillaumet
1983; Hamerton 1897; Jeannez 1887;
Jud 1984; Molin 1897; Minouflet 1900;
MSE 1884; MSE 1903c; Raillard 1927;
Subert 1870; Vachez 1872a; Vachez
1872b.

EXPÉRIMENTATION

§ 1

Beck *et al.* 1983; Brun 1988; Brun *et al.*
1990; Buchsenchutz 1985;
Buchsenschutz 1989b; Buchsensschutz *et al.*
1990; Bulliot 1899a; Bulliot *et al.*
1875; Chapotat *et al.* 1967; Dubos *et al.*
1989; Pernot 1989; Pernot 1990.

§ 3

Guillaumet 1989b; PLS 1990.

EXTÉRIEUR

UT Secteur « extra-muros »

EX-VOTO

§ 1

Bulliot 1874; Bulliot 1899a; Holder
1892; Lejeune 1990; Rolley 1987.

§ 3

Anonyme 1987; Déchelette 1903.

FÊTE

§ 1

Baudiau 1867; Bertrand 1880; Bulliot
1878a; Bulliot 1878c; Bulliot 1899a.

§ 3

Anonyme 1926; Bertin *et al.* 1991;
Besnier 1888; Dumay 1903; Gadant
1923; Goudineau *et al.* 1980; MSE
1909; MSE 1923b.

FIBULE TS

Matériel archéologique TG

FINANCEMENT

§ 1

Anonyme 1990; BACTHS 1895;
Déchelette 1908; MSE 1872g; MSE
1894.

§ 3

Demoule 1985; NArchéo. 1988;
Quicherat 1879.

FOIRE

§ 1

Anonyme 1878a; Bellaguet 1880;
Bertrand 1880; Bulliot 1878a; Bulliot
1878c; Bulliot 1899a; Chabouillet 1878;
RSSD 1877b; RSSD 1878a.

§ 2

BCHA 1841; Bulliot 1851; Bulliot *et al.*
1851; Anonyme 1852; Bulliot 1856;
Besnier 1888; Barat *et al.* 1969.

§ 3

Buchsenschutz 1989c; Goudineau *et al.*
1980.

FONDEUR NOMADE

§ 1

Bertrand 1880; Bulliot 1878b; Bulliot
1899a; Chabouillet 1878.

FONTAINE TG

• Fontaine TS

§ 1

Almagro *et al.* 1990a; Chabart 1989b;
Garenne 1867a; Garenne 1880.

• Fontaine Saint-Pierre TS

§ 1

Bulliot 1865; Bulliot 1899b; Chabart
1989b; Déchelette 1904a; Déchelette
1904b; Guillaumet 1989a; Guillaumet
1990a; Richard 1989; Richard 1990a.

§ 3

Bertin *et al.* 1991.

FONTAINE SAINT-PIERRE TS

Fontaine TG

FORÊT

UT Végétation

• **Champlain 11 TS**

§ 1
Bulliot 1869a.

• **Hôtel des Gaules TS**

§ 1
Anonyme 1986; Guillaumet 1986.

§ 3
Bertin *et al.* 1991.

• **Maison TS**

§ 1
Barthélémy 1895; Bertrand 1878; Bulliot 1869a; Bulliot 1872h; Bulliot 1875b; Bulliot 1876; Bulliot 1877a; Bulliot 1879; Bulliot 1884; Bulliot 1888; Bulliot 1895b; Bulliot 1899a; Déchelette 1902a; Déchelette 1908; Déchelette 1988; Garenne 1867a; Garenne 1880; Grenier 1988; Oelmann 1920.

§ 3
Bedon *et al.* 1988a; Bertin *et al.* 1987; Collis 1984b; Déchelette 1903; Guillaumet 1989e; RASites 1989.

• **Maison de la mosaïque TS**

§ 1
Bulliot 1866.

• **Maison du péage TS**

§ 1
Duval 1986.

• **Maison ovale TS**

§ 1
Bulliot 1899a; Bulliot 1899b.

• **Parc aux Chevaux 1 TS**

§ 1
Bulliot 1881; Bulliot 1899a; Guillaumet 1989a; Guillaumet 1990a; Paunier 1989; RSSD 1880b.

§ 3
Bertin *et al.* 1987; Bertin *et al.* 1991.

• **Parc aux Chevaux 2 TS**

§ 1
Bulliot 1883; Bulliot 1899a; Cabotse *et al.* 1963; Déchelette 1908.

§ 3
Déchelette 1903.

• **Parc aux Chevaux 3 TS**

§ 1
Bulliot 1884; Bulliot 1899a.

• **Parc aux Chevaux 8 bis TS**

§ 1
Bulliot 1895a; Bulliot 1895b; Bulliot 1899a.

• **Parc aux Chevaux 33 TS**

§ 1
Bulliot 1899a; Bulliot 1899b.

• **Pâtère du Couvent 1 TS**

§ 1
Almagro *et al.* 1990b; Déchelette 1904a; Déchelette 1904b.

• **Pâtère du Couvent 2 TS**

§ 1
Almagro *et al.* 1990b; Déchelette 1904a; Déchelette 1904b.

• **Villa pompéienne TS**

§ 1
Oelmann 1920.

§ 3
Buchsenschutz 1989c.

MAISON DE LA MOSAÏQUE TS

Maison TG

MAISON DU PÉAGE TS

Maison TG

MAISON OVALE TS

Maison TG

MARCHÉ

UT Foire

MARLIANO (auteur médiéval)

§ 1
Bulliot 1892.

MATÉRIAU DE CONSTRUCTION

§ 1
Bulliot 1865; Chabart 1989a.

MATÉRIEL ARCHÉOLOGIQUE TG

• **Amphore TS**

§ 1
Almagro *et al.* 1990b; Bigot *et al.* 1984; Buchsenschutz 1986; Buchsenschutz *et al.* 1985; Cabotse *et al.* 1963;

Déchelette 1904a; Déchelette 1904b; Guillaumet 1986; Guillaumet 1989a; Guillaumet 1990a; Hesnard 1989; Hesnard 1990; Hirschfeld 1901; Laubenheimer 1991; Paunier 1989; Paunier 1990.

§ 3
Déchelette 1903.

• **Céramique TS**

§ 1
Almagro *et al.* 1990b; Beck *et al.* 1985; Bertrand 1878; Brunaux *et al.* 1984; Buchsenschutz 1986; Buchsenschutz *et al.* 1985; Buchsenschutz *et al.* 1989a; Bulliot 1872d; Bulliot 1873b; Bulliot 1875b; Bulliot 1876; Bulliot 1899a; Bulliot *et al.* 1899; Cabotse *et al.* 1963; Carré 1984; Déchelette 1904a; Déchelette 1904b; Duval 1989a; Paunier 1989; Paunier 1990; Périchon 1965; Rigollet 1874; Vuillemot 1968; West 1989.

§ 3
Bertin *et al.* 1987; Déchelette 1903.

• **Chenet TS**

§ 1
Bertrand 1878; Bulliot 1875b; Bulliot 1876; Bulliot 1899a; Bulliot *et al.* 1899.

§ 3
Déchelette 1903.

• **Emallerie TG**

Emallerie TS
§ 1
Anonyme 1878b; Bertrand 1877; BSAF 1873a; BSAF 1873b; Bulliot 1872c; Bulliot 1872f; Bulliot 1873b; Bulliot 1899a; Bulliot *et al.* 1875; Linas 1870.

§ 2
Picard 1969.

§ 3
Anonyme 1987.

Email rouge TS

§ 1
Brun *et al.* 1990; Bucsek *et al.* 1990; Bulliot 1872c; Bulliot 1873b; Bulliot 1899a; Guillaumet 1989a; Pernot 1989; Pernot 1990.

§ 3
Déchelette 1903.

• **Fibule TG**

Fibule TS
§ 1
Almgren 1913; Beck *et al.* 1983; Brun 1988; Déchelette 1904a; Dubos *et al.* 1989; Guillaumet 1978; Guillaumet 1984a; Paunier 1989; Paunier 1990; Pernot 1989.

§ 3
Déchelette 1903; Guillaumet 1989b; PLS 1990.

Moule à fibules TS

§ 1
Beck *et al.* 1983.

• **Four TS**

§ 1
Bulliot 1870b; Bulliot 1872h; Bulliot 1899a; Villenaut 1870.

§ 3
Déchelette 1903.

• **Fourneau TS**

§ 1
Barthélémy 1895; MSE 1896a.

• **Matériel archéologique TS**

§ 1
Beck *et al.* 1986; Beck *et al.* 1987; Beck *et al.* 1988; Bulliot 1899a; Déchelette

1900a; Déchelette 1900b; Déchelette 1902a; Déchelette 1908; Déchelette 1988; Duval *et al.* 1985; MSE 1873c; MSE 1873d; Ralston 1986; Ralston 1987; Ralston 1988; Ralston 1989.

§ 3
Bertin *et al.* 1982; Bertin *et al.* 1987; Bertin *et al.* 1991; Déchelette 1903; Montois 1982.

• **Numismatique TG**

Médaille TS
§ 1
ASFNA 1866; Pistolet de Saint-Ferjeux 1867.

Monnaie d'argent TS

§ 1
Barthélémy 1871; Bulliot 1895a; Bulliot 1895b; Bulliot 1899a; Déchelette 1899a; Déchelette 1899b; Déchelette 1904a; Fischer 1978.

Monnaie de bronze TS

§ 1
Blanchet 1905; Déchelette 1899a; Déchelette 1899b; Déchelette 1904a.

Monnaie gauloise TS

§ 1
Anonyme 1878c; ASFNA 1870; Blanchet 1905; Déchelette 1899a; Déchelette 1899b; Déchelette 1904a; Moberg 1950; Monard 1844; MSE 1872b.

§ 3
Déchelette 1903.

Monnaie d'or TS

§ 1
Barthélémy 1871; Déchelette 1899a; Déchelette 1899b; Déchelette 1904a.

Monnaie romaine TS

§ 1
Déchelette 1904a; Moberg 1950; MSE 1872b; MSE 1895.

§ 3
Déchelette 1903.

Monnaie post-romaine TS

§ 1
Anonyme 1977.

Moule à monnaies TS

§ 1
Bulliot 1888; Bulliot 1899a.

Numismatique TS

§ 1
Almagro *et al.* 1990b; Anonyme 1878b; Barthélémy 1873; Beck *et al.* 1985; Blanchet 1905; Brunaux *et al.* 1984; Buchsenschutz *et al.* 1989a; Bulliot 1899a; Bulliot *et al.* 1899; Delestrée *et al.* 1977; Gruel 1990; Guillaumet 1990a; Paunier 1989.

§ 3
Bertin *et al.* 1987; Déchelette 1903; Gruel 1989.

• **Objets en métal TS**

§ 1
Almagro *et al.* 1990b; Beck *et al.* 1985; Bertrand 1880; Brun 1988; Buchsenschutz *et al.* 1985; Bulliot 1878b; Bulliot 1899a; Bulliot *et al.* 1899; Chabouillet 1878; Chapotat *et al.* 1967; Déchelette 1904a; Duval 1989a; Gadant 1906; Guillaumet 1977; Guillaumet 1989a; MSE 1892; Soutraït 1875; Thédénat 1885.

§ 3
Bertin *et al.* 1987; Déchelette 1903.

• **Outillage TS**

§ 1
Bulliot 1872f.

§ 3
Duval 1989b.

• **Poterie TS**

§ 1
Anonyme 1878b; Bertrand 1872; Bulliot *et al.* 1899; Déchelette 1904a; Déchelette 1904b; MSE 1888; Rigollet 1874; West 1989.

§ 3
Déchelette 1903.

MÉDAILLE TS
Numismatique TG

MÉGALITHE

§ 1
Jacquinot 1887.

MÉMOIRE

§ 1
Carré 1984; Chabart 1989b; Orliac 1986; Plassiard 1990.

MÉTALLURGIE

VA Atelier métallurgique

§ 1
Bulliot 1872h; Bulliot 1899a; Villenaut 1870.
§ 3
Goudineau *et al.* 1980; Pinette 1985.

MÉTROLOGIE GAULOISE

§ 1
Aurès 1870; Aurès 1871; MSE 1873f.

MONNAIE D'ARGENT TS

Matériel archéologique TG

MONNAIE DE BRONZE TS

Matériel archéologique TG

MONNAIE GAULOISE TS

Matériel archéologique TG

MONNAIE D'OR TS

Matériel archéologique TG

MONNAIE ROMAINE TS

Matériel archéologique TG

MONNAIE POST-ROMAINE TS

Matériel archéologique TG

MONUMENT À J.-G. BULLIOT

§ 3
Anonyme [1988 ?]; BSSHNY 1904; Déchelette 1903; Duréault 1903; MSE 1903b; Subert 1904.

MOULE À FIBULES TS

Matériel archéologique TG

MOULE À MONNAIES TS

Matériel archéologique TG

MURAILLE

UT Rempart

MURUS GALLICUS TS

Fortification TG

NUMISMATIQUE TS

Matériel archéologique TG

OBJET EN MÉTAL TS

Matériel archéologique TG

OPPIDUM

§ 1
BSPF 1904; Bulliot 1892; Bulliot 1899a; Déchelette 1988; Fourdrignier 1904; Garenne 1867a; Garenne 1880.
§ 3
Anonyme 1987; Arcès 1979; Bertin *et al.* 1982; Bertin *et al.* 1987; Bertin *et al.* 1991; Guillaumet 1981b.

ORFÈVRE

VA Atelier orfèvre

§ 1
Bulliot 1872d; Bulliot 1873b; Bulliot 1899a.
§ 3
Picard 1969.

OUTILLAGE TS

Matériel archéologique TG

PARC AUX CHEVAUX

§ 1
Bertrand 1884; Bulliot 1865; Bulliot 1881; Bulliot 1883; Bulliot 1884; Bulliot 1888; Bulliot 1895a; Bulliot 1895b; Bulliot 1899a; Cabotse *et al.* 1963; Déchelette 1904a; Déchelette 1904b; Déchelette 1908; Garenne 1867a; Garenne 1880; Grenier 1988; Guillaumet 1984b; Guillaumet 1989a; Oelmann 1920; Paunier 1989; Paunier 1990; RSSD 1880b.
§ 2
Bulliot 1867.
§ 3
Anonyme 1876.

PARC AUX CHEVAUX 1 TS

Maison TG

PARC AUX CHEVAUX 2 TS

Maison TG

PARC AUX CHEVAUX 3 TS

Maison TG

PARC AUX CHEVAUX 8 BIS TS

Maison TG

PARC AUX CHEVAUX 33 TS

Maison TG

PASSOIRE

UT Objets en métal

PÂTURE DE L'ECLUSE

§ 1
Déchelette 1904a; Déchelette 1904b.

PÂTURE DES COUDRES

UT Pâturation des Coudriers

PÂTURE DES COUDRIERS

§ 1
Bulliot 1865; Cabotse *et al.* 1963; Déchelette 1908.

PÂTURE DES QUEUDRES

UT Pâturation des Coudriers

PÂTURE DU CHAMPLAIN

UT Champlain

PÂTURE DU COUVENT

§ 1
Almagro *et al.* 1989a; Almagro *et al.* 1989c; Almagro *et al.* 1990b; Anonyme 1986; Buchsenschutz 1986; Déchelette 1904a; Depierre *et al.* 1988; Guillaumet 1984b; Guillaumet 1989a; Guillaumet 1990a; Hesnard 1989; Hesnard 1990; Szabo 1990; Vitali 1990.
§ 3
Bertin *et al.* 1991; Guillaumet 1989e; NArchéo. 1988.

PÂTURE DU COUVENT 1 TS

Maison TG

PÂTURE DU COUVENT 2 TS

Maison TG

PC 1

UT Parc aux Chevaux 1

PC 2

UT Parc aux Chevaux 2

PC 3

UT Parc aux Chevaux 3

PC 8 bis

UT Parc aux Chevaux 8 bis

PC 33

UT Parc aux Chevaux 33

PCO 1

UT Pâturation du Couvent 1

PCO 2

UT Pâturation du Couvent 2

PÉAGE

§ 1
Bertrand 1880; Bulliot 1878a; Bulliot 1878c; Bulliot 1899a.

PIERRE DE LA WIVRE

§ 1
Bulliot 1878a; Bulliot 1878c; Bulliot 1879a; Bulliot 1899a; Garenne 1867a; Garenne 1880; Jacquinet 1887; Garenne 1867a; Garenne 1880.
§ 3
Bertin *et al.* 1982; Bertin *et al.* 1987; Déchelette 1903.

PIERRE SALVÉE

§ 1
Bulliot 1885; Bulliot 1899a; Garenne 1867a; Garenne 1880.
§ 3
Déchelette 1903.

POLÉMIQUE

§ 1
Bulliot 1874; Bulliot 1892; Garenne 1867a; Garenne 1880.
§ 2
BCHA 1841; BSNLSA 1863; Anonyme 1865; Rossigneux 1866; Bulliot 1867; Garenne 1867b; Mesnil 1867; Palmé 1867; Garenne 1868a; Garenne 1868b; Garenne 1868c; Mérandon 1868; Rossigneux 1868; Garenne 1869; Mérandon 1869; Anonyme 1875a; Anonyme 1875b; Stoffel 1887; Besnier 1888; MSE 1901; Peny-Hirmenech 1908; BSHNC 1936; BSHNC 1937a; BSHNC 1937b; Desveaux 1937; Mazion 1959; Menand 1959; Julg 1966; Fèvre 1987; Fèvre 1988.

PORREY

§ 1
Almagro *et al.* 1989b; Almagro *et al.* 1989c; Guillaumet 1989a.
§ 3
Almagro [1988 ?]a; Almagro 1988b; Bertin *et al.* 1987.

PORTE TS

Structure TG

PORTE DU REBOUT

§ 1
Almagro *et al.* 1989c; Anonyme 1986; Beck *et al.* 1987; Bigot *et al.* 1984; Buchsenschutz 1989a; Buchsenschutz *et al.* 1985; Buchsenschutz *et al.* 1989a; Buchsenschutz *et al.* 1990; Bulliot 1869a; Bulliot 1869b; Bulliot 1870a; Bulliot 1872h; Bulliot 1899a; Chabart 1989a; Depierre *et al.* 1988; Duval 1986; Duval 1989a; Duval *et al.* 1985; Guillaumet 1986; Guillaumet 1989a; Guillaumet 1990a; Peyre 1984; Peyre 1985a; Ralston 1986; Ralston 1987; Ralston 1988; Ralston 1989; West 1989.
§ 3
Bertin *et al.* 1982; Bertin *et al.* 1987; Bertin *et al.* 1991; Déchelette 1903; Guillaumet 1989d; Guillaumet 1989e; NArchéo. 1988; RASites 1989.

POTERIE TS

Matériel archéologique TG

CARTE WENNER**VA Prospection électrique****§ 1**

Ducomet *et al.* 1986 : 103, fig. B ; 105, fig. D ; 107, fig. F ; 114, fig. 1 ; 116, fig. 3 ; 118, fig. 5.

CAVE TS**VA Côte Chaudron 18****Habitat TG****CC 18****UT Côte Chaudron 18****CÉRAMIQUE TS****Matériel archéologique TG****CÉRAMIQUE À ENGOBE ROUGE****POMPÉIEN TS****Matériel archéologique TG****CÉRAMIQUE À PAROIS FINES TS****Matériel archéologique TG****CÉRAMIQUE CAMPANIENNE TS****Matériel archéologique TG****CÉRAMIQUE COMMUNE TS****Matériel archéologique TG****CÉRAMIQUE DE CUISINE TS****Matériel archéologique TG****CÉRAMIQUE FINE TS****Matériel archéologique TG****CÉRAMIQUE GALLO-ROMAINE TS****Matériel archéologique TG****CÉRAMIQUE GAULOISE TS****Matériel archéologique TG****CÉRAMIQUE GROSSIÈRE TS****Matériel archéologique TG****CÉRAMIQUE MÉDIÉVALE TS****Matériel archéologique TG****CHAMPLAIN****§ 1**

Chabart 1989b : 50, doc. 21.
Drda 1989.

§ 3

Bertin *et al.* 1987 : 18, fig. III.

CHAPELLE TS**Edifice cultuel TG****CHÂTEAU-CHINON****§ 1**

Garenne 1867a : pl. VIII.

Garenne 1880 : pl. V.

CHAUME**VA Edifice cultuel****§ 1**

Beck *et al.* 1985 : fig. 2.
Brunaux *et al.* 1984 : plans 2 et 6.
Brunet *et al.* 1986 : 65, fig. 1.
Bulliot 1899a : t. I [pl. entre p. 382 et 383].
Bulliot 1899b : [pl. entre p. 10 et 11].
Ducomet *et al.* 1988 : [2 cartes].

§ 3

Bertin *et al.* 1987 : 76, fig. 31.

CHENET TS**Matériel archéologique TG****CLIMATOLOGIE****§ 1**

Chabart 1989b : 16, doc. 6 ; 18, doc. 7 ; 32, doc. 14 ; 34, doc. 15 ; 38, doc. 17.
Plassiard 1990 : 40, pl. II. 14.

CLOCHER**§ 1**

Garenne 1867a : pl. IX.

CÔME CHAUDRON**§ 1**

Bulliot 1896b : plan.
Bulliot 1899a : t. I [pl. entre p. 474 et 475] ; t. II [pl. entre p. 2 et 3].
Bulliot *et al.* 1875 : plan [entre p. 438 et 439].
Chabart 1989b : 50, doc. 21.
Ducomet *et al.* 1986 : 103, fig. B ; 104, fig. C ; 105, fig. D ; 106, fig. E ; 107, fig. F ; 108, fig. G ; 109, fig. H.
Guillaumet 1981a : 157, fig. 1 ; 158, fig. 2.
Guillaumet 1984b : 73, fig. 2.
§ 3
Bertin *et al.* 1987 : 18, ph. III.
Camus 1990 : 61.
Guillaumet 1987 : 20, fig. 1.

CÔME CHAUDRON 18 TS**Atelier TG****VA Cave****COSTUME****UT Habit****COUPE****§ 1**

Almagro *et al.* 1989a : fig. 5, 6 et 9.
Almagro *et al.* 1989c : 211, fig. 4.
Almagro *et al.* 1990b : 63, fig. 2.
Aurès 1870 : pl. X.
Aurès 1871 : pl. XIX.
Beck *et al.* 1986 : 57, pl. 4 ; 58, pl. 5.
Beck *et al.* 1987 : 288, fig. 2 et 3 ; 295, fig. 8.
Bigot *et al.* 1984 : plans 3, 7 et 8.
Brunet *et al.* 1986 : 77, fig. 6.
Buchsenschutz 1986 : 35.
Buchsenschutz *et al.* 1985 : plans 17, 18, 19 et 20.
Chabart 1989a : 61, doc. 9.
Déchelette 1904a : pl. X et XI.
Duval 1986 : 24.
Duval *et al.* 1985 : fig. 5 et 6 ; plans 15 et 21.
Guillaumet 1981a : 158, fig. 2.
Paunier 1989 : 4, fig. 2 ; 6, fig. 3 ; 8, fig. 4 ; 10, fig. 5.
Paunier 1990 : 106, fig. 5 ; 107, fig. 6 ; 109, fig. 9 ; 110, fig. 10.
Szabo 1990 : 89.
§ 3
Bertin *et al.* 1987 : 57, ph. XI.

COUVENT DES CORDELIERS TS**Edifice cultuel TG****CREUSET TS****Matériel archéologique TG****CROIX SAINT-MARTIN****§ 1**

Brunet *et al.* 1986 : 70, fig. 3 ; 71, fig. 4 ; 77, fig. 6.
Bulliot 1891 : [pl. entre p. 104 et 105].
Bulliot *et al.* 1892 : [fig. entre p. 388 et 389].
§ 2
Bulliot *et al.* 1851 : 35.
§ 3
Anonyme [1975 ?] : 9.
Batault 1877 : 83.
Bertin *et al.* 1982 : 53.
Bertin *et al.* 1987 : 81, fig. 32.
Bertin *et al.* 1991 : 25.
Déchelette 1903 : 75, fig. 27.
Montois 1982 : 20.

CRUCHE TS**Matériel archéologique TG****DARDON****§ 1**

Garenne 1867a : pl. IV et VII.

Garenne 1880 : pl. VI et V.

DEA BIBRACTE**§ 1**

Bulliot 1874.
Bulliot 1899a : t. I [pl. entre p. 38 et 39] ; t. II [pl. entre p. 203 et 204].
Lejeune 1990 : 71, fig. 1 ; 73, fig. 2 ; 74, fig. 3 ; 75, fig. 4 ; 88, fig. 5.
§ 3
Montois 1982 : 17.

DÉCHELETTE**§ 3**

Bertin *et al.* 1987 : 72, fig. 28.
Déchelette 1962 : pl. I, V et VI.
Gran-Aymerich 1987 : 71.

DÉCHET TS**Matériel archéologique TG****DÉCORATION****§ 1**

Almagro *et al.* 1990b : 67, fig. 4 ; 69, fig. 5.
Bulliot *et al.* 1899 : pl. III, IV, V, VI et LXI.
Guillaumet 1984a : 58, tabl. 2 et 3 ; pl. 69.
Paunier 1989 : pl. I à VIII.
Paunier 1990 : 120, pl. 1 ; 125, pl. 6.
Périchon 1966 : 211, pl. 91 ; 223, pl. 97.
§ 3
Bertin *et al.* 1982 : 33, 35.
Bertin *et al.* 1987 : 79, ph. XXVI et XXVII.
Déchelette 1903 : 59, fig. 18 ; 67, fig. 24.

DÔNE**§ 1**

Garenne 1867a : pl. VII

ECOLE DE FOUILLES**VA Hôtel des Gaules****§ 3**

Bertin *et al.* 1987 : 51, fig. 16.
Guillaumet 1987 : 19, fig. 3.
RASites 1989 : 6.

EDIFICE CULTUEL TG**VA Chaume****• Chapelle TS****§ 1**

Almagro *et al.* 1989c : 224, fig. 12a, 12b ; 225, fig. 12c, 12d ; 223, fig. 13 ; 227, fig. 14.
Beck *et al.* 1985 : fig. 3 à 16 ; pl. I à VI.
Beck *et al.* 1987 : 299, fig. 11.
Beck *et al.* 1988 : fig. 1 à 16.
Brunaux *et al.* 1984 : plans 3 à 5 ; fig. 6 à 24.
Brunet *et al.* 1986 : fig. 2 à 11.
Bulliot 1875a.
Bulliot 1891 : [pl. entre p. 104 et 105].
Bulliot 1899a : t. II [pl. entre p. 174 et 175].
Bulliot *et al.* 1892 : [fig. entre p. 388 et 389].
Depierre *et al.* 1988 : 27, fig. 19.
§ 3
Anonyme [1975 ?] : 9.
Bertin *et al.* 1982 : 47, 53.
Bertin *et al.* 1987 : 81, fig. 32.
Bertin *et al.* 1991 : 25.
Camus 1990 : 63.
Déchelette 1903 : 45, fig. 9 ; 75, fig. 27.
Gran-Aymerich 1987 : 29 [en haut].
Guidi 1989 : 68-69.
Guillaumet 1987 : 21, fig. 3 ; 22.
Montois 1982 : 20.

• **Couvent des Cordeliers TS**

§ 1

Almagro *et al.* 1989a : [fig. 1].
Beck 1989b : fig. 1 et 2.
Chabart 1989a : 46, doc. 8.
Le Fèvre-Lehœrff 1990 : fig. 26 à 30.

§ 3

Bertin *et al.* 1987 : 78, ph. XXIII ; 94, fig. 41.

• **Edifice culturel TS**

§ 1

Almagro *et al.* 1989c : 222, fig. 11.
Beck *et al.* 1987 : 299, fig. 11.
Brunaux *et al.* 1984 : plans 3 et 6.
Rolley 1978 : 207, fig. 4.

§ 3

Bertin *et al.* 1982 : 47.
Gran-Aymerich 1987 : 29 [en haut].
Guidi 1989 : 68-69.
Guillaumet 1987 : 21, fig. 3 ; 22.

• **Temple TS**

§ 1

Almagro *et al.* 1989c : 224, fig. 12a, 12b ; 225, fig. 12c, 12d ; 223, fig. 13 ; 227, fig. 14.
Beck *et al.* 1985 : fig. 1.
Beck 1988 : fig. 1 à 16.
Brunaux *et al.* 1984 : plans 3 à 5 ; fig. 6 à 13 ; fig. 18 à 24.

§ 3

Brunet *et al.* 1986 : fig. 2 à 11.
Bulliot 1875a.
Bulliot 1891 : [pl. entre p. 104 et 105].
Bulliot 1899a : t. I [pl. entre p. 174 et 175].
Bulliot *et al.* 1892 : [fig. entre p. 388 et 389].

Depierre *et al.* 1988 : 27, fig. 19.
Rolley 1978 : fig. 1 à 4.

§ 3

Bertin *et al.* 1982 : 47.
Bertin *et al.* 1987 : 76, fig. 31.
Camus 1990 : 63.
Déchelette 1903 : 45, fig. 9.
Gran-Aymerich 1987 : 29 [en haut].
Guidi 1989 : 68-69.
Guillaumet 1987 : 21, fig. 3 ; 22.

• **Temple de Janus TS**

§ 3

Bertin *et al.* 1987 : 80, ph. XXX.

EMAIL TS

Matériel archéologique TG

EMAILLEUR

VA Côte Chaudron 18 ; Email

§ 1

Bulliot *et al.* 1875 : pl. VI.
Bulliot 1899a : t. II [pl. entre p. 44 et 45].

ENDUIT

§ 1

Bulliot *et al.* 1899 : pl. LIV et LV.
Le Fèvre-Lehœrff 1990 : fig. 20 à 23.

ESCALIER TS

Structure TG

ESTAMPILLE

VA Graffite ; Inscription ; Timbre

§ 1

Almagro *et al.* 1990b : 67, fig. 4 ; 73, pl. I.
Bulliot *et al.* 1899 : pl. LIX et LX.
Guillaumet 1984a : pl. 70.
Laubenheimer 1991 : 38, fig. 19 ; 39, fig. 20.
Paunier 1989 : pl. I à VIII.

EX-VOTO

§ 1

Bulliot 1874.
Bulliot 1899a : t. I [pl. entre p. 38 et 39] ; t. II [pl. entre p. 203 et 204].
Lejeune 1990 : fig. 1 à 5.

§ 3

Montois 1982 : 17.

EXPÉRIMENTATION

§ 1

Brun 1988 : [ensemble des réf., sauf pl. 1]
Buchenschutz 1989b.
Bucsek *et al.* 1990 : fig. 1, 3 à 9 ; 152, tabl.
Dubos *et al.* 1989.
Richard 1990b : 184, 188.
§ 3
Bertin *et al.* 1991 : 12, 14.
Guillaumet 1989b.
PLS 1990.

EXTÉRIEUR

UT Secteur extra-muros

FÊTE

VA Foire

Bertin *et al.* 1987 : 84, fig. 35.

FIBULE TS

Matériel archéologique TG

FICHE

§ 1

Brunet *et al.* 1986 : fig. 12 et 13.

FOIRE

VA Fête

§ 3

Bertin *et al.* 1982 : 52.
Déchelette 1903 : 71, fig. 25.

FONDEUR NOMADE

§ 1

Bulliot 1878b.
Bulliot 1899a : t. II [pl. entre p. 148 et 149].
Bulliot *et al.* 1899 : pl. LIII.
Guillaumet 1984a : pl. 68.

FONTAINE TG

• **Fontaine TS**

§ 1

Chabart 1989b : 50, doc. 21 ; 56, doc. 24 ; 58, doc. 25 ; 60, doc. 26.

• **Fontaine de l'Ecluse TS**

§ 1

Chabart 1989b : 52, doc. 22.

• **Fontaine Grenouillat TS**

§ 1

Chabart 1989b : 52, doc. 22.

• **Fontaine Saint-Pierre TS**

§ 1

Chabart 1989b : 52, doc. 22 ; 54, doc. 23.
Le Fèvre-Lehœrff 1990 : fig. 31 à 35.
Richard 1989.
Richard 1990a.
§ 3
Bertin *et al.* 1987 : 86, fig. 37.
Guidi 1989 : 66.

FONTAINE DE L'ECLUSE TS

Fontaine TG

FONTAINE GRENOUILLAT TS

Fontaine TG

FONTAINE SAINT-PIERRE TS

Fontaine TG

FORTIFICATION TG

• **Fortification TS**

§ 1

Beck *et al.* 1987 : 288, fig. 3.
Bulliot 1899a : t. I [pl. entre p. 382 et 383].
Bulliot 1899b : [pl. entre p. 10 et 11 ; pl. entre p. 12 et 13].
La Noé 1887 et 1890.
§ 3
Almagro 1988b : 44.
Bertin *et al.* 1991 : 23.
Guillaumet 1989e : 66, fig. 2.

• **Fossé TS**

§ 1

Almagro *et al.* 1989c : 216, fig. 7 ; 217, fig. 8.
Buchenschutz *et al.* 1985 : plan 20.
Duval *et al.* 1985 : fig. 6.

§ 3

Bertin *et al.* 1982 : 58.
Bertin *et al.* 1991 : 6.

• **Murus gallicus TS**

§ 1

Beck *et al.* 1987 : 289, fig. 4 ; 291, fig. 5 ; 292 [photos].
Bigot *et al.* 1984 : fig. 2 à 4.
Buchenschutz 1989a : 545, fig. 3.
Buchenschutz *et al.* 1990 : 15 et 24.
Bulliot 1870b.
Bulliot 1872h.
Bulliot 1899a : t. I [pl. entre p. 20 et 21].
Caumont 1868.
Depierre *et al.* 1988 : 26, fig. 18.
Guillaumet 1986 : 10 et 11.
La Noé 1887 et 1890.

§ 3

Anonyme 1987 : 36, fig. 54.
Arcès 1979 : 40, fig. 2.
Bertin *et al.* 1987 : 59, ph. XIV ; 62-63, fig. 20 ; 64, fig. 21.
Bertin *et al.* 1991 : 27.
Guillaumet 1989c : ph. 1.
Guillaumet 1989d : 28 et 29.
Guillaumet 1989e : 66, fig. 2.
Historama 1989.
Saint-Blanquat 1990 : 78.

• **Pierrier TS**

§ 1

Buchenschutz *et al.* 1985 : fig. 3 ; plans 19 et 20.
Duval *et al.* 1985 : fig. 1 à 3.

§ 3

Bertin *et al.* 1987 : 65, fig. 22.

• **Rempart TS**

§ 1

Aurès 1870 et 1871.
Bigot *et al.* 1984 : fig. 2 à 4 ; plans 3, 7 et 8.
Buchenschutz *et al.* 1985 : fig. 1, 2, 3 ; plans 17, 18, 19 et 20.
Buchenschutz *et al.* 1990 : 24.
Bulliot 1870b.
Bulliot 1872h.
Bulliot 1899a : t. I [pl. entre p. 20 et 21].
Cabotet *et al.* 1963 : 171, pl. 41 ; 172, fig. 5-6.
Caumont 1868.
Chabart 1989a : 61, doc. 9.
Depierre *et al.* 1988 : 26, fig. 18.
Duval 1986 : 22, 23 et 24.
Duval *et al.* 1985 : plans 15, 16, 21 et 22.
Guillaumet 1986 : 13, 14 et 16.
Plassiard 1990 : 116, pl. III. 17 ; 117, pl. III. 18.

§ 3

Arcès 1979 : 39, fig. 2 ; 40, fig. 2.
Bedon *et al.* 1988a : 81.
Bertin *et al.* 1982 : 58.
Bertin *et al.* 1987 : 39, ph. VIII ; 40, ph. IX ; 57, ph. XI ; 59, ph. XIV ; 64, fig. 21 ; 75, fig. 30 ; 77, ph. XXI.
Bertin *et al.* 1991 : 6 [en bas].
Déchelette 1903 : 34, fig. 5.
Kruta *et al.* 1980 : 208.
NArchéo. 1988 : 50, fig. 4.

• **Talus TS**

§ 1

Almagro *et al.* 1989c : 216, fig. 7.

FORUM

§ 1

Bulliot 1877b.
Bulliot 1899a : t. I [pl. entre p. 222 et 223].

FOSSÉ TS

Fortification TG

FOUR TS
Matériel archéologique TG
VA Fourneau TS

FOYER TS
Structure TG

GALLO-ROMAIN (figuration)
§ 3
Camus 1990: 60.

GAULE (cartes de la)
§ 3
Arcès 1979: 41, fig. 2.
Bertin *et al.* 1987: 14, fig. 4.

GAULOIS (représentations XIX^e siècle)
§ 3
Bertin *et al.* 1987: 19, ph. IV; 20, ph. V.

GÉOLOGIE
§ 1
Boyer 1990.
Chabart 1989a: 17-18, doc. 4; 22-23, doc. 5; 28-29, doc. 6.
Chabart 1989b: 6, doc. 3; 8, doc. 4; 10, doc. 5.
Plassiard 1990: [ensemble des illustrations sauf pl. I. 1, pl. II. 14 et pl. III. 18].

GOBELET TS
Matériel archéologique TG

GRAFFITE
VA Estampille; Inscription; Timbre
§ 1
Almagro *et al.* 1990b: 65, fig. 3.
Bulliot *et al.* 1899: pl. XX; pl. XLI et XLII.
Carré 1984: pl. 4, 17, 35.
Déchelette 1904a: pl. XXII.
Laubheimer 1991: 48, fig. 23; 49, fig. 24.
Lejeune 1980.
Périchon 1966: 209, pl. 90.

§ 3
Déchelette 1903: 62, fig. 21.

GRANDES PORTES
§ 1
Buchsenschutz 1990.
§ 3
Bertin *et al.* 1982: 58.

HABIT
§ 3
Bertin *et al.* 1987: 19, ph. IV; 20, ph. V; 57, ph. X.
Camus 1990: 60.

HALLE EN POTEAUX
UT Parc aux Chevaux 33

HAMERTON
§ 3
Hamerton 1897.

HÊTRE
§ 3
Bertin *et al.* 1982: [ph. au dos de la couverture].
Bertin *et al.* 1987: 75, fig. 30.
Bertin *et al.* 1991: 29 [en haut].
Guillaumet 1987: 18, fig. 2.

HÔTEL DES GAULES TS
Maison TG

HYDROLOGIE
§ 1
Chabart 1989b: 40, doc. 18; 42, doc. 19, fig. 1 et 2; 44, doc. 19, fig. 3; 56, doc. 24; 58, doc. 25; 60, doc. 26.

HYPOCAUSTE TS
Structure TG

INSCRIPTION
VA Estampille; Graffite; Timbre
§ 1
Bertrand 1872.
Bulliot *et al.* 1899b: pl. LIX.
Laubheimer 1991: 40, fig. 21; 47, fig. 22.
Lejeune 1990: 93, fig. 6.
Thédenat 1885.

LAMPE TS
Matériel archéologique TG

LANDUNUM
§ 1
Caumont 1868: 661, fig. 1.

MAGNÉTOMÉTRIE
§ 1
Drda 1989.

MAISON TG
• Cave TS
§ 1
Almagro *et al.* 1989c: 212, fig. 5.
Almagro *et al.* 1990b: 63, fig. 2; 71; 73, pl. I.
Guillaumet 1986: 13.

§ 3
Bertin *et al.* 1987: 1; 58, ph. XIII; 71, fig. 27; 77, ph. XXI.
Camus 1990: 61.
Gran-Aymerich 1987: 29 [en bas].

• Hôtel des Gaules TS
§ 1
Laubheimer 1991: 15, fig. 1.

§ 3
Bertin *et al.* 1982: 23.
Bertin *et al.* 1987: 36, fig. 10; 41, fig. 11; 51, fig. 16.
Gran-Aymerich 1987: 24 [en bas].
Guillaumet 1981b: 11.

Guillaumet 1987: 19, fig. 3.
Montois 1982: 13-14.
RASites 1989: 6

• Maison TS
§ 1
Déchelette 1904a: pl. III, pl. IV, pl. IX et pl. XII.
Garenne 1880: pl. IV.
Guillaumet 1984b: 74, fig. 3.
Oelmann 1920.

§ 3
Bedon *et al.* 1988a: 342.
Bertin *et al.* 1982: 25; 43.
Bertin *et al.* 1987: 1; 55, fig. 17; 58, ph. XII.
Collis 1984a: 7, fig. 1-5.
Collis 1984b.
Déchelette 1903: 11, fig. 2; 38, fig. 6; 40, fig. 7.
GC 1988: 20 [en bas].
Gran-Aymerich 1987: 30.
Guillaumet 1983: 21, fig. 10.
Kruta *et al.* 1980: 226, fig. 153.
Rademacher 1925: 17.

• Maison à péristyle TS
§ 1
Grenier 1988: 827, fig. 299.

• Maison de Bain TS
§ 1
Laubheimer 1991: 20, fig. 6.

§ 3
Anonyme 1987: 37, fig. 57.

• Maison du péage TS
§ 1
Duval 1986: 23.
Duval *et al.* 1985: fig. 5.

• Maison ovale TS
§ 1
Bulliot 1899a: t. II [pl. entre p. 228 et 229].
Bulliot 1899b: [pl. entre p. 6 et 7].
• Métairie TS
§ 1
Déchelette 1904a: pl. XI.

• Parc aux Chevaux 1 TS
§ 1
Bulliot 1881.
Bulliot 1899a: t. I [pl. entre p. 306 et 307; pl. entre p. 324 et 325].
Paunier 1989.
Paunier 1990.
§ 3
Anonyme 1987: 36, fig. 56.
Arcès 1979: 39, fig. 1.
Bedon *et al.* 1988a: 338.
Bertin *et al.* 1982: 45.
Bertin *et al.* 1987: 73, fig. 29.
Bertin *et al.* 1991: 21 [en bas]; 23 [en haut].
Déchelette 1903: 41, fig. 8.
Guillaumet 1981b: 14.
RASites 1989: 9.
Saint-Blanquat 1989.
Saint-Blanquat 1990: 76-77.

• Parc aux Chevaux 2 TS
§ 1
Bulliot 1883.
Bulliot 1899a: t. I [pl. entre p. 350 et 351].
Cabotse *et al.* 1963: 165, pl. 38; 166, pl. 39.
Déchelette 1904a: 45, fig. 4.
§ 3
Guillaumet 1981b: 15.

• Parc aux Chevaux 14 TS
§ 1
Déchelette 1904a: 65, fig. 5.

• Parc aux Chevaux 33 TS
§ 1
Bulliot 1899a: t. II [pl. entre p. 166 et 167].
Bulliot 1899b: [pl. entre p. XXX et 1].

• Pâtûre du Couvent 1 TS
§ 1
Almagro *et al.* 1990b: 61, fig. 1.
Déchelette 1904a: 9, fig. 1; pl. I et II; pl. IX.
Guillaumet 1984b: 74, fig. 3.

• Pâtûre du Couvent 2 TS
§ 1
Almagro *et al.* 1990b: 61, fig. 1; 63, fig. 2; 65, fig. 3; 67, fig. 4; 69, fig. 5; 71; 78, fig. 1 et fig. 2.
Déchelette 1904a: 24, fig. 2.
Guillaumet 1984b: 74, fig. 3.

• Pâtûre du Couvent 2 bis TS
§ 1
Almagro *et al.* 1990b: 71; 73, pl. I; 78, fig. 1 et fig. 2.

• Pâtûre du Couvent 3 TS
§ 1
Almagro *et al.* 1989a: fig. 2.
Almagro *et al.* 1990b: 80, pl. II.
Déchelette 1904a: 27, fig. 3.

MAISON À PÉRISTYLE TS
Maison TG

MAISON DE BAIN TS
Maison TG

MAISON DU PÉAGE TS
Maison TG

MAISON OVALE TS
Maison TG

MATÉRIEL ARCHÉOLOGIQUE TG
• Amphore TS

§ 1
Almagro *et al.* 1989a: fig. 5.
Almagro *et al.* 1990b: 67, fig. 4; 73, pl. I.
Beck *et al.* 1985: pl. I à VI.
Beck *et al.* 1987: 291, fig. 5.
Bigot *et al.* 1984: fig. 5 à 7; plan 1.
Brunaux *et al.* 1984: fig. 6 à 13.
Buchsenschutz *et al.* 1985: fig. 4 et 5; plan 19.
Bulliot *et al.* 1899: pl. XIX; pl. LX.

Déchelette 1904a : 27, fig. 3 ; pl. VIII ; pl. XXII.
 Duval *et al.* 1985 : fig. 2.
 Duval 1986 : 28-31.
 Hesnard 1990.
 Laubenheimer 1991 : [ensemble des illustrations, sauf fig. 1, fig. 11 et fig. 21].
 Paunier 1989 : pl. I à VIII.
 Paunier 1990 : pl. 1 à 7.
 § 3
 Barat *et al.* 1969 : pl. 109.
 Bertin *et al.* 1982 : 25.
 Bertin *et al.* 1987 : 18, ph. III ; 36, fig. 10 ; 42, fig. 12 ; 47, fig. 14 ; 79, ph. XXIX.
 Bertin *et al.* 1991 : 21.
 Camus 1990 : 61 [ci-dessous] ; 62 [ci-dessous].
 Déchelette 1903 : 61, fig. 20.
 Guillaumet 1987 : 20, fig. 2.
 • **Bois TS**
 § 1
 Le Fèvre-Lehœrff 1990 : fig. 31 à fig. 36.
 • **Carrelage TS**
 § 1
 Bulliot *et al.* 1899 : pl. LIV.
 Déchelette 1904a : 9, fig. 1.
 • **Céramique TG**
 • **Céramique TS**
 § 1
 Almagro *et al.* 1990b : 80, pl. II.
 Beck *et al.* 1986 : 61, pl. 8 ; 62, pl. 9 ; 63, pl. 10.
 Beck *et al.* 1987 : 293, fig. 6 ; 294, fig. 7 ; 297, fig. 9 ; 298, fig. 10.
 Bulliot *et al.* 1899 : pl. XX ; pl. XXII.
 Cabotse *et al.* 1963 : 165, pl. 38 ; 166, pl. 39 ; 169, pl. 40 ; 171, pl. 41 ; 172, fig. 5-6.
 Duval 1989a : fig. 5 ; fig. 7.
 Périchon 1965 : 221, pl. 96 ; 223, pl. 97.
 West 1989.
 § 3
 Bertin *et al.* 1982 : 35.
 • **Céramique à engobe rouge pompéienne TS**
 § 1
 Almagro *et al.* 1990b : 67, fig. 4.
 • **Céramique à parois fines TS**
 § 1
 Almagro *et al.* 1990b : 67, fig. 4.
 Bulliot *et al.* 1899 : pl. X.
 Paunier 1990 : pl. 2 à 5 ; pl. 7.
 • **Céramique campanienne TS**
 § 1
 Almagro *et al.* 1990b : 69, fig. 5.
 Paunier 1989 : pl. I à pl. VIII.
 Paunier 1990 : pl. 1 à pl. 6.
 Vuillemot 1968.
 • **Céramique commune TS**
 § 1
 Périchon 1966 : 211, pl. 91.
 • **Céramique de cuisine TS**
 § 1
 Almagro *et al.* 1990b : 67, fig. 4.
 • **Céramique fine TS**
 § 1
 Almagro *et al.* 1990 b : 65, fig. 3 ; 67, fig. 4 ; 69, fig. 5.
 Paunier 1989 : pl. I à VIII.
 Paunier 1990 : pl. 1 à pl. 7.
 Périchon 1965 : 221, pl. 96 ; 223, pl. 97.
 § 3
 Bertin *et al.* 1987 : 79, ph. XXVI.
 • **Céramique gallo-romaine TS**
 § 1
 Beck *et al.* 1988 : 122, fig. 15.
 • **Céramique gauloise TS**
 § 1
 Beck *et al.* 1988 : 122, fig. 15.
 § 3
 Arcès 1979 : 40, fig. 1.
 • **Céramique grossière TS**
 § 1
 Paunier 1990 : 120, pl. 1 ; 122, pl. 3 ; 123-124, pl. 4 et 5.

Céramique médiévale TS

§ 1
 Beck *et al.* 1988 : 123, fig. 16.
 • **Chenet TS**
 § 1
 Bulliot *et al.* 1899 : pl. LIV.
 Déchelette 1898.
 § 3
 Bertin *et al.* 1991 : [4° de couverture].
 • **Creuset TS**
 § 1
 Almagro *et al.* 1990b : 73, pl. I.
 Déchelette 1904a : pl. XIX.
 Duval 1989a : fig. 3.
 § 3
 Anonyme 1987 : 38, fig. 58.
 Bertin *et al.* 1987 : 60, ph. XVI.
 Déchelette 1903 : 53, fig. 12.
 Duval 1989b.
 • **Cruche TS**
 § 1
 Bulliot *et al.* 1899 : pl. XVII.
 Paunier 1990 : 122, pl. 3 ; 123-124, pl. 4 et 5.
 • **Déchet TS**
 § 1
 Bulliot *et al.* 1875 : pl. VII.
 Bulliot 1899a : t. II [pl. entre p. 44 et 45].
 Duval 1989a : fig. 6.
 § 3
 Bertin *et al.* 1987 : 60, ph. XVIII.
 • **Email TS**
 § 1
 Bulliot *et al.* 1875 : pl. IV ; pl. V ; pl. VII.
 Bulliot 1899a : t. II [pl. entre p. 44 et 45].
 § 3
 Anonyme 1987 : 41, fig. 69 et fig. 71.
 Bertin *et al.* 1987 : 60, ph. XVIII.
 Bertin *et al.* 1991 : 8 [en bas].
 Déchelette 1903 : 56, fig. 16.
 Duval 1989b.
 • **Fibule TG**
 • **Fibule TS**
 § 1
 Almagro *et al.* 1990b : 69, fig. 5 ; 73, pl. I.
 Beck *et al.* 1983 : 82-83, pl. V et VI ; 84, pl. IV.
 Beck *et al.* 1986 : 63, pl. 10.
 Beck *et al.* 1987 : 294, fig. 7.
 Brun 1988 : 6, pl. 1 ; 8 ; 19, pl. 2.
 Déchelette 1900a : 59, fig. 1 et fig. 2 ; pl. I.
 Déchelette 1901 : 133, fig. 1 et fig. 2 ; pl. I.
 Déchelette 1904a : 140, fig. 1 et fig. 2 ; pl. XXIII.
 Dubos *et al.* 1989.
 Duval 1989a : fig. 4.
 Guillaumet 1978.
 Guillaumet 1984a : [ensemble des illustrations sauf : tabl. 5, et pl. 55, 56, 58, 66 et 67].
 Le Fèvre-Lehœrff 1990 : fig. 3 à fig. 6.
 Paunier 1989 : pl. I à VIII.
 Paunier 1990 : 125, pl. 6.
 § 3
 Anonyme 1987 : 39, fig. 61 ; 40, fig. 67 et fig. 68.
 Bertin *et al.* 1987 : 60, ph. XV.
 Déchelette 1903 : 55, fig. 14.
 Guillaumet 1989b.
 PLS 1990.
 • **Moule à fibules TS**
 § 1
 Beck *et al.* 1983 : 79, pl. I ; 80, pl. II ; 81, pl. III ; 82-83, pl. V et VI.
 Guillaumet 1984a : pl. 54 à pl. 56.
 § 3
 Anonyme 1987 : 38, fig. 60.
 Bertin *et al.* 1987 : 60, ph. XV ; 67, fig. 24.
 • **Four TS**
 § 1
 Buchsenschutz 1989a : 547, fig. 4.
 Laubenheimer 1991 : 19, fig. 5.
 Paunier 1990 : 109, fig. 8.

• Fourneau TS

§ 1
 Déchelette 1904a : pl. II.
 § 3
 Camus 1990 : 62 [ci-dessus].
 • **Gobelet TS**
 § 1
 Almagro *et al.* 1990b : 73, pl. I ; 80, pl. II.
 Bulliot *et al.* 1899 : pl. XI.
 § 3
 Anonyme [1975 ?] : 11.
 Déchelette 1903 : 59, fig. 19.
 • **Lampe TS**
 § 1
 Almagro *et al.* 1990b : 73, pl. I.
 Bulliot *et al.* 1899 : pl. XXXII.
 Carré 1984 : pl. 4, 17, 35.
 § 3
 Anonyme [1975 ?] : 21.
 • **Matériel archéologique TS**
 § 1
 Bulliot *et al.* 1899 : pl. XXXII, pl. XLIII, pl. LII, pl. LIII, pl. LV.
 Déchelette 1900a : pl. II, pl. III, pl. IV.
 Déchelette 1901 : pl. II, pl. III, pl. IV.
 Déchelette 1904a : pl. XXIV, pl. XXV, pl. XXVI.
 Delestrée *et al.* 1977 : 46, fig. 4.
 Duval *et al.* 1985 : fig. 9 à 12.
 Guillaumet 1984a : pl. 66.
 Guillaumet 1986 : 16.
 § 3
 Bertin *et al.* 1982 : 26.
 Bertin *et al.* 1987 : 38, ph. VII.
 Déchelette 1903 : 67, fig. 24.
 Guillaumet 1981b : 13.
 • **Meule TS**
 § 1
 Déchelette 1904a : 73, fig. 6.
 Paunier 1990 : 122, pl. 3 ; 123-124, pl. 4 et 5.
 § 3
 Bertin *et al.* 1991 : 14.
 • **Numismatique TG**
 • **Monnaie d'argent TS**
 § 1
 Fisher 1978.
 § 3
 Bertin *et al.* 1987 : 89, fig. 38.
 • **Monnaie d'argent éduenne TS**
 § 1
 Déchelette 1899a : 136, fig. 1 ; 137, fig. 2 et 3 ; 138, fig. 4.
 Déchelette 1899b : 320, fig. 1 ; 321, fig. 2 et 3 ; 322, fig. 4.
 Déchelette 1904a : 92, fig. 1 ; 93, fig. 2 et 3 ; 94, fig. 4.
 § 3
 Déchelette 1903 : 64, fig. 23.
 • **Monnaie d'argent gauloise TS**
 § 1
 Almagro *et al.* 1990a : 33, fig. 7.
 • **Monnaie de bronze TS**
 § 1
 Blanchet 1905.
 § 3
 Bertin *et al.* 1987 : 89, fig. 38.
 Déchelette 1903 : 64, fig. 22.
 • **Monnaie de bronze des Longostalètes TS**
 § 1
 Déchelette 1899b : 333, fig. 11.
 Déchelette 1904a : 104, fig. 7.
 • **Monnaie de bronze éduenne TS**
 § 1
 Déchelette 1899a : 139, fig. 5 ; 140, fig. 6 ; 142, fig. 7 ; 143, fig. 8 ; 144, fig. 9 ; 148, fig. 10.
 Déchelette 1899b : 323, fig. 5 ; 324, fig. 6 ; 326, fig. 7.
 Déchelette 1904a : 95, fig. 5.
 § 3
 Déchelette 1903 : 64, fig. 22.
 • **Monnaie de cuivre TS**
 § 1
 Almagro *et al.* 1990a : 34, fig. 8.

Monnaie éduenne TS

- § 1
Paunier 1990 : 120, pl. 1.
§ 3
Bertin *et al.* 1982 : 32.
Gran-Aymerich 1987 : 31 [en bas].

Monnaie gauloise TS

- § 1
Anonyme 1878c.
Déchelette 1904a : pl. XIII.
§ 3
Bertin *et al.* 1987 : 78, ph. XXIV.
Guillaumet 1987 : 18, fig. 1.

Monnaie d'or TS

- § 3
Anonyme [1975 ?] : 3.
Gran-Aymerich 1987 : 21.

Monnaie d'or des Rèmes TS

- § 1
Déchelette 1899a : 150, fig. 11.
Déchelette 1899b : 334, fig. 12.
Déchelette 1904a : 105, fig. 8.
§ 3
Déchelette 1903 : 64, fig. 23.

Monnaie post-romaine TS

- § 1
Anonyme 1977.

Moule à monnaies TS

- § 3
Anonyme 1987 : 45, fig. 81.
Bertin *et al.* 1982 : 32.

Numismatique TS

- § 1
Barthélémy 1873.
Brunaux *et al.* 1984 : fig. 14.
Bulliot *et al.* 1899 : pl. I.
Delestrée *et al.* 1977.
Gruel 1990.
Le Fèvre-Lehœrff 1990 : fig. 10 à fig. 19.
Paunier 1989 : 19 ; pl. I à VIII.
Paunier 1990 : 125, pl. 6 ; 126, pl. 7.

- § 3
Almagro [1988 ?]a : 11 [en bas à gauche].

- Anonyme 1987 : 45, fig. 80.
Bertin *et al.* 1982 : 32.
Guebhard 1908.

• Mosaïque TS

- § 1
Bulliot *et al.* 1899 : pl. LIV.

• Objet en métal TS

Objet en bronze TS

- § 1
Almagro *et al.* 1990b : 69, fig. 5 ; 73, pl. I.
Beck *et al.* 1987 : 297, fig. 9.
Beck *et al.* 1988 : 121, fig. 14.
Bulliot 1899a : t. II [pl. entre p. 44 et 45].
Bulliot *et al.* 1875 : pl. I.
Bulliot *et al.* 1899 : pl. XLIX et pl. L.
Déchelette 1904a : pl. XIV.
Guillaumet 1977.
Paunier 1990 : 122, pl. 3 ; 123-124, pl. 4 et 5.
§ 3
Anonyme 1987 : 39, fig. 62 à 64 ; 41, fig. 71 ; 46, fig. 83 ; 47, fig. 84 à 86 ; 48, fig. 87 à 91 ; 49, fig. 92.
Anonyme 1989 : 79 [ci-dessus].
Bertin *et al.* 1982 : 11 ; 29 ; 30.
Bertin *et al.* 1987 : 60, ph. XVII à XX ; 69, fig. 25 ; 70, fig. 26 ; 91, fig. 39 ; 94, fig. 41.
Bertin *et al.* 1991 : 10 [en bas].
Déchelette 1903 : 53, fig. 13 ; 56, fig. 15.
Gran-Aymerich 1987 : 24 [en haut].

Objet en bronze émaillé TS

- § 1
Bucsek *et al.* 1990 : 149, fig. 2.
Bulliot 1881 : [pl. entre p. 92 et 93].
Bulliot 1899a : t. I [pl. entre p. 324 et 325] ; t. II [pl. entre p. 44 et 45].
Bulliot *et al.* 1875 : pl. II et III.
§ 3
Bertin *et al.* 1982 : 31.
Bertin *et al.* 1987 : 70, fig. 26.
Bertin *et al.* 1991 : 8 [en bas].

Objet en fer TS

- § 1
Almagro *et al.* 1990b : 69, fig. 5.
Beck *et al.* 1987 : 293, fig. 6 ; 294, fig. 7 ; 297, fig. 9 ; 298, fig. 10.
Beck *et al.* 1988 : 121, fig. 14.
Bulliot *et al.* 1899 : pl. XLIV à XLVIII.
Déchelette 1904a : pl. XV et XVI.
Paunier 1989 : pl. I à VIII.
Paunier 1990 : 121, pl. 2 ; 122, pl. 3 ; 123-124, pl. 4 et 5 ; 126, pl. 7.
§ 3
Anonyme 1987 : 38, fig. 59 ; 42, fig. 74 et 75.
Bertin *et al.* 1982 : 28.
Bertin *et al.* 1987 : 11, fig. 1 et 2 ; 92, fig. 40.
Déchelette 1903 : 49, fig. 10.

Objet en métal TS

- § 1
Bulliot *et al.* 1899 : pl. LI ; pl. LVII et LVIII.
Déchelette 1900a : 87, fig. 3 et fig. 4.
Déchelette 1901 : 161, fig. 3 et fig. 4.
Déchelette 1904a : pl. XIX ; 167, fig. 3 et fig. 4.
Duval 1989a : fig. 6.
Guillaumet 1984a : pl. 58.
Le Fèvre-Lehœrff 1990 : fig. 7 à 9.

- § 3
Anonyme [1975 ?] : 32.
Déchelette 1903 : 51, fig. 11 ; 56, fig. 16 ; 58, fig. 17.
Duval 1989b.

- **Objet en pierre TS**
§ 1
Beck *et al.* 1986 : 59, pl. 6 ; 60, pl. 7.
Bulliot *et al.* 1899 : pl. LVII et LVIII.
Déchelette 1904a : pl. XXI.
§ 3
Anonyme 1987 : 39, fig. 65 ; 40, fig. 66.

• Objet en terre TS

- § 1
Bulliot *et al.* 1899 : pl. LVII.
Déchelette 1904a : pl. XXI.
Duval 1989a : fig. 1.
• **Objet en verre TS**
§ 1
Bulliot *et al.* 1899 : pl. LVI.
Déchelette 1904a : pl. XX.

• Outil TS

- § 1
Bulliot 1899a : t. II [pl. entre p. 44 et 45].
Bulliot *et al.* 1875 : pl. VI.
§ 3
Bertin *et al.* 1987 : 66, fig. 23.
Duval 1989b.
Gran-Aymerich 1987 : 34.

• Poterie TS

- § 1
Bulliot *et al.* 1899 : pl. LVI.
Déchelette 1904a : pl. XX.

• Outil TS

- § 1
Bulliot 1899a : t. II [pl. entre p. 44 et 45].
Bulliot *et al.* 1875 : pl. VI.
§ 3
Bertin *et al.* 1987 : 66, fig. 23.
Duval 1989b.
Gran-Aymerich 1987 : 34.

• Poterie TS

- § 1
Bertrand 1872.
Bulliot *et al.* 1899 : pl. VII à IX ; pl. XXX ; pl. XXXIV ; pl. LIX.
Déchelette 1904a : pl. XVII à XXI.

- § 3
Anonyme [1975 ?] : 19.
Anonyme 1987 : 49, fig. 93.
Camus 1990 : 62 [ci-dessous].
• **Squelette TS**
§ 1
Le Fèvre-Lehœrff 1990 : fig. 26 à 30.

• Statue TS

- § 3
Anonyme [1975 ?] : 26.
Bertin *et al.* 1987 : 27, fig. 7.

• Statuette TS

- § 1
Gadant 1906.
§ 3
Anonyme [1975 ?] : 24.
Anonyme 1989 : 79 [ci-dessus].
Barat *et al.* 1969 : pl. 86 et 89.
Bertin *et al.* 1982 : 19.
Bertin *et al.* 1987 : 78, ph. XXIII.

• Stèle TS

- § 3
Bertin *et al.* 1987 : 21, fig. 5 ; 57, ph. X.
• **Vase TS**
§ 1
Almagro *et al.* 1990b : 73, pl. I.
Bulliot *et al.* 1899 : pl. III à VI ; pl. X ; pl. XII à XVI ; pl. XVIII ; pl. XX et XXI ; pl. XXIII à XXIX ; pl. XXXI ; pl. XXXIII ; pl. XXXV à XLII ; pl. LXI.
Déchelette 1904a : pl. XX et XXII.
Périchon 1965 : pl. 90a et pl. 91 à 96.

- § 3
Almagro 1988b : 45.
Arcès 1979 : 40, fig. 1.
Bertin *et al.* 1982 : 33.
Bertin *et al.* 1987 : 34-35, fig. 9 ; 58, ph. XIII ; 60, ph. XIX ; 78, ph. XXV ; 79, ph. XXVII.
Bertin *et al.* 1991 : 8 [en haut] ; 10 [en haut].
Déchelette 1903 : 59, fig. 18.
Guidi 1989 : 67.

MÉTAIRIE TS

Maison TG

MEULE TS

Matériel archéologique TG

MONNAIE D'ARGENT TS

Matériel archéologique TG

MONNAIE D'ARGENT ÉDUENNE TS

Matériel archéologique TG

MONNAIE D'ARGENT GAULOISE TS

Matériel archéologique TG

MONNAIE DE BRONZE TS

Matériel archéologique TG

MONNAIE DE BRONZE DES

LONGOSTALÈTES TS

Matériel archéologique TG

MONNAIE DE BRONZE ÉDUENNE TS

Matériel archéologique TG

MONNAIE DE CUIVRE TS

Matériel archéologique TG

MONNAIE ÉDUENNE TS

Matériel archéologique TG

MONNAIE GAULOISE TS

Matériel archéologique TG

MONNAIE OR TS

Matériel archéologique TG

MONNAIE D'OR DES RÈMES TS

Matériel archéologique TG

MONNAIE POST-ROMAINE TS

Matériel archéologique TG

MONT-AUXOIS

VA Alésia

- § 3
Arcès 1979 : 41, fig. 1.
Déchelette 1962 : pl. V.

MONT-BEUVRAY

- § 1
Bittel 1981 : 328, fig. 1.
Garenne 1867a : pl. III.
§ 3
Bertin *et al.* 1982 : [ph. 2^e page de couverture] ; 36.
Bertin *et al.* 1987 : 17, ph. I.
Bertin *et al.* 1991 : 6 [en haut].
Déchelette 1903 : 7, fig. 1.
Demoule 1990.
Gran-Aymerich 1987 : 22 [en haut].
Guillaumet 1981b : 8-9.

Guillaumet 1989c : ph. 3.
Kruta *et al.* 1980 : 207, fig. 130 ; 208.

MONT-PRÉNELEY

§ 3
Bertin *et al.* 1982 : 57.

MONUMENT À J.-G. BULLIOT

§ 3
Anonyme [1988 ?] : 2 ; 8.
MSE 1903b : pl. I et II.

MOSAÏQUE TS

Matériel archéologique TG

MOULE À FIBULES TS

Matériel archéologique TG

MOULE À MONNAIES TS

Matériel archéologique TG

MUR TS

Structure TG

MURCENS

§ 1
Caumont 1868 : [pl. entre p. 666-667].

MURUS GALLICUS TS

Fortification TG

MUSÉE

§ 1
Bulliot *et al.* 1899 : pl. II.
§ 3
Bertin *et al.* 1987 : 2.
Déchelette 1962 : pl. II, III et IV.

NUMISMATIQUE TS

Matériel archéologique TG

OBJET EN BRONZE TS

Matériel archéologique TG

OBJET EN BRONZE ÉMAILLÉ TS

Matériel archéologique TG

OBJET EN FER TS

Matériel archéologique TG

OBJET EN MÉTAL TS

Matériel archéologique TG

OBJET EN PIERRE TS

Matériel archéologique TG

OBJET EN TERRE TS

Matériel archéologique TG

OBJET EN VERRE TS

Matériel archéologique TG

OPPIDUM

§ 1
Guillaumet 1984a : 60, tabl. 5.
§ 3
Bertin *et al.* 1991 : 2 [en haut].

OPUS SPICATUM TS

Structure TG

OUTIL TS

Matériel archéologique TG

PARC AUX CHEVAUX

§ 1
Bulliot 1884.
Bulliot 1899a : t. I [pl. entre p. 388 et 389 ; pl. entre p. 454 et 455].
Déchelette 1904a : pl. V à VIII ; pl. XI et XII.
Garenne 1867a : pl. V.
§ 3
Bertin *et al.* 1987 : 18, ph. II et III.
Déchelette 1903 : 40, fig. 7.
Guillaumet 1981b : 15.
RASites 1989 : 9.

PARC AUX CHEVAUX 1 TS

Maison TG

PARC AUX CHEVAUX 2 TS

Maison TG

PARC AUX CHEVAUX 14 TS

Maison TG

PARC AUX CHEVAUX 33 TS

Maison TG

PÂTURE DES COUDRES

UT Pâturation des Coudriers

PÂTURE DES COUDRIERS

§ 1
Cabotse *et al.* 1963 : 169, pl. 40

PÂTURE DES QUEUDRES

UT Pâturation des Coudriers

PÂTURE DU COUVENT

§ 1
Almagro *et al.* 1989a : fig. 1 ; plans 1 et 2 ; fig. 3 à 10.
Almagro *et al.* 1990b : 61, fig. 1 ; 63, fig. 2.
Buchsenschutz 1986.
Déchelette 1904a : 73, fig. 6 ; pl. III et IV ; pl. IX.
Guillaumet 1984b : 74, fig. 3.
Szabo 1990.
§ 3
Bertin *et al.* 1982 : 25.
Bertin *et al.* 1987 : 58, ph. XII.
Bertin *et al.* 1991 : 16-17.
Déchelette 1903 : 38, fig. 6.

PÂTURE DU COUVENT 1 TS

Maison TG

PÂTURE DU COUVENT 2 TS

Maison TG

PÂTURE DU COUVENT 2 BIS TS

Maison TG

PÂTURE DU COUVENT 3 TS

Maison TG

PAVEMENT TS

Structure TG

PC 1

UT Parc aux Chevaux 1

PC 2

UT Parc aux Chevaux 2

PC 14

UT Parc aux Chevaux 14

PC 33

UT Parc aux Chevaux 33

PCO 1

UT Pâturation du Couvent 1

PCO 2

UT Pâturation du Couvent 2

PCO 2 bis

UT Pâturation du Couvent 2 bis

PCO 3

UT pâturation du Couvent 3

PIERRE DE LA VIVRE

§ 1

Bulliot 1891 : pl. X.
Bulliot *et al.* 1892 : pl. X.
§ 3
Bertin *et al.* 1987 : 77, ph. XXII.
Bertin *et al.* 1991 : [1^{re} de couverture].
Déchelette 1903 : 24, fig. 3.
Montois 1982 : 24 ; [4^e de couverture].

PIERRE SALVÉE

§ 1

Bulliot 1885.
Bulliot 1899a : t. I [pl. entre p. 414 et 415].
§ 3
Bertin *et al.* 1987 : 19, ph. IV.
Déchelette 1903 : 26, fig. 4.

PIERRIER TS

Fortification TG

PLANS GÉNÉRAUX DU SITE ET DES STRUCTURES RECONNUES

§ 1

Almagro *et al.* 1989a : fig. 1 ; plans 1 et 2 ; fig. 8.
Almagro *et al.* 1989c : fig. 1 à 3 ; fig. 5 à 7 ; fig. 13 et 14.
Almagro *et al.* 1990a : 24, fig. 1 et 2.
Almagro *et al.* 1990b : 61, fig. 1.
Beck *et al.* 1985 : fig. 1.
Beck *et al.* 1987 : fig. 1 et 2 ; fig. 11.
Beck *et al.* 1988 : fig. 1 et 2 ; fig. 10 à 13.
Bigot *et al.* 1984 : fig. 1.
Brunaux *et al.* 1984 : plans 1 à 5 ; plan 25.
Brunet *et al.* 1986 : fig. 1 à 3.
Buchsenschutz 1986 : 37.
Buchsenschutz 1989a : plans 1 et 2.
Buchsenschutz 1990.
Buchsenschutz *et al.* 1989a : fig. 2.
Buchsenschutz *et al.* 1990 : 17.
Bulliot 1877b.
Bulliot 1878b.
Bulliot 1881 : [plan entre p. 74 et 75].
Bulliot 1884.
Bulliot 1885.
Bulliot 1895b.
Bulliot 1896b.
Bulliot 1899a : t. I [pl. entre p. 306 et 307 ; pl. entre p. 454 et 455] ; t. II [pl. entre p. 2 et 3].
Bulliot *et al.* 1875 : [plan entre p. 438 et 439].
Cabotse *et al.* 1963 : pl. 36 et 37.
Carré 1984 : 121, fig. 21.
Chabart 1989a : doc. 3, 7 et 8.
Chabart 1989b : doc. 20 et 25.
Déchelette 1904a : 45, fig. 4 ; pl. IX à XI.
Depierre *et al.* 1988 : 25, fig. 17.
Ducomet *et al.* 1986 : 102, A.
Duval 1986 : 22.
Duval 1989a : fig. 2.
Duval 1990.
Duval *et al.* 1985 : plan 16.
Garenne 1867a : pl. II.
Garenne 1880 : pl. II.
Guillaumet 1981a : fig. 1.
Guillaumet 1984a : pl. 67 et 68.
Guillaumet 1984b : fig. 1 à 3.
La Noé 1888.
Laubenheimer 1991 : fig. 11 à 14.
Paunier 1989 : fig. 1, 2 et 6.
Paunier 1990 : fig. 1 à 3.
Richard 1989.
Richard 1990a.
Rolley 1978.
Szabo 1990.
§ 3
Almagro [1988 ?]a : 111 [en bas à droite].
Almagro 1988b : 37.
Anonyme 1876.
Anonyme [1975 ?] : 16-17.
Anonyme 1987 : 34, fig. 52 ; 35.
Audouze *et al.* 1989.

Bertin *et al.* 1982 : 20 ; 51 ; 64.
Bertin *et al.* 1987 : 3 ; fig. 17 et 18 ;
fig. 34.
Bertin *et al.* 1991 : 4.
Buchenschutz 1988.
Collis 1984a : fig. 1-5.
Collis 1984b.
Déchelette 1903 : fig. 7 ; [plan en fin
d'ouvrage].
Frey 1984 : fig. 3.
Gran-Aymerich 1987 : 23 [en bas] ; 30.
Guillaumet 1981b : 10 ; 12 ; 13 ; 15.
Guillaumet 1983 : fig. 9.
Guillaumet 1989d : 28 [plan].
Guillaumet 1989e : 64, fig. 1.
Kruta *et al.* 1980 : 206, fig. 129.
Montois 1982 : 15.
NArchéo. 1988 : fig. 4 et 6.
Rademacher 1925 : [plan entre p. 14 et
15].
RASites 1989 : 7.
Saint-Blanquat 1990 : 77.

PLUVIOMÉTRIE

§ 1
Chabart 1989b : doc. 8 à 13 et 16.

POLLEN

§ 1
Richard 1990b : 184.

PORRÉ

UT Porrey

PORREY

§ 1
Bulliot 1899a : t. I [pl. entre p. 382 et
383].
Bulliot 1899b : [pl. entre p. 10 et 11].
Plassiard 1990 : 115, pl. III. 16.
§ 3
Almagro [1988 ?]a : 112 [en bas].
Almagro 1988b : 41.
Bertin *et al.* 1987 : 18, ph. III ; 72, fig. 28.

PORTE DU REBOUT

§ 1
Almagro *et al.* 1989b : fig. 2 à 4.
Beck *et al.* 1987 : fig. 2 et 3 ; fig. 6 et 7.
Bigot *et al.* 1984 : fig. 5 à 7 ; plans 1, 3,
7 et 8.
Buchenschutz 1989a : plan 2 ; fig. 2 et
4.
Buchenschutz 1989b.
Buchenschutz *et al.* 1985 : fig. 1.
Buchenschutz *et al.* 1990 : 17 ; 24 ; 26.
Duval *et al.* 1985 : fig. 9 à 12 ; plans 14 à
16, 21 et 22.
Duval 1986.
Gruel 1990 : 211, tabl. 3.
Guillaumet 1986 : 7 ; 13 ; 14 ; 16.
West 1989.
§ 3
Almagro [1988 ?]a : 111 [en haut].
Almagro 1988b : 42.
Anonyme 1987 : 36, fig. 54.
Anonyme 1989 : 79 [ci-contre].
Bertin *et al.* 1982 : 39 ; 41.
Bertin *et al.* 1987 : [p. 1 et 4 de
couverture] ; 39, ph. VIII ; 40, ph. IX ; 57,
ph. XI ; 58, ph. XII et XIII ; 59, ph. XIV ; 61,
fig. 19 ; 64, fig. 21 ; 65, fig. 22 ; 77,
ph. XXI.
Bertin *et al.* 1991 : 31.
GC 1988 : 20-21.
Gran-Aymerich 1987 : 29 [en bas] ; 31
[en haut et en bas] ; 33 [en bas].
Guillaumet 1989e : 66, fig. 2.
NArchéo. 1988 : fig. 4.
Saint-Blanquat 1990 : 78.

POTERIE TS

Matériel archéologique TG

PROSPECTION ÉLECTRIQUE

VA Carte Dipôle-Dipôle ; Carte Wenner

§ 1
Ducomet *et al.* 1986 : fig. B à H ; fig. 1 à
5.
Ducomet *et al.* 1988.

REMPART TS

Fortification TG

RESTAURATION

§ 1
Le Fèvre-Lehœrff 1990 : fig. 1 à 25 ;
fig. 27 à 30 ; fig. 33 à 38.

ROCHE DE SOLUTRÉ

§ 3
Almagro 1988b : 43 [en haut].

ROCHE-SALVÉE

UT Pierre Salvée

SABLEUSE

VA Restauration

§ 1
Le Fèvre-Lehœrff 1990 : fig. 1 et 2.

SAINT-LÉGER-SOUS-BEUVRAY

§ 3
Montois 1982 : ph. 1 de couverture.

SAINT-MARTIN

§ 3
Bertin *et al.* 1987 : 82, fig. 33.

SAUZAY

§ 1
Garenne 1880 : pl. IV.

SECTEUR EXTRA-MUROS

§ 1
Almagro *et al.* 1989c : fig. 5.
Beck *et al.* 1987 : fig. 2 ; fig. 8 à 10.
Buchenschutz *et al.* 1985 : fig. 1.
Duval 1986.
Duval 1989a.
Duval 1990.
Duval *et al.* 1985 : fig. 4 à 12 ; plans 16,
21 et 22.
§ 3
Bertin *et al.* 1987 : 51, fig. 15.

SÉPULTURE TS

Structure TG

SOLE DE FOYER TS

Structure TG

SONDAGE SUB-AQUATIQUE

§ 3
Almagro 1988b : 43 [en bas].

SOURCE

UT Fontaine

SQUELETTE TS

Matériel archéologique TG

STATION MÉTÉOROLOGIQUE

Voir Climatologie

STATISTIQUE

VA Tableau

§ 1
Boyer 1990.
Brunet *et al.* 1986 : fig. 12 à 14.
Chabart 1989b : doc. 4 ; doc. 6 à 19 ;
doc. 24 à 26.
Gruel 1990.
Guillaumet 1984a : tabl. 1 à 7.
Laubenheimer 1991 : 132, fig. 145 et
146.
Paunier 1989 : 19.
Plassiard 1990 : 40, pl. II. 14.
Richard 1990b : 188.

§ 3

NArchéo. 1988 : 48, fig. 1 et 2.

STATUE TS

Matériel archéologique TG

STATUETTE TS

Matériel archéologique TG

STÈLE TS

Matériel archéologique TG

STRADONITZ

§ 1
Déchelette 1900a : pl. I à IV.
Déchelette 1901 : pl. I à IV.
Déchelette 1904a : pl. XXIII à XXVI.

STRUCTURE TG

• Aqueduc TS

§ 1
Garenne 1867a : pl. VI.

• Balnéaire TS

§ 1
Déchelette 1904a : pl. V et VI ; pl. X.
Guillaumet 1981b : 15.

• Bassin monumental TS

§ 1
Almagro *et al.* 1989c : fig. 9 et 10.
Almagro *et al.* 1990a.
Almagro *et al.* 1990b : 61, fig. 1 ; 63,
fig. 2.
Buchenschutz 1989a : fig. 5.

§ 3

Almagro [1988 ?]a : 112 [en haut] ; 113 ;
115.

Almagro 1988b : 34-35 ; 38.

Anonyme 1987 : 37, fig. 57.

Bertin *et al.* 1991 : 19 [en haut et en
bas].

Camus 1990 : 62 [= ci-dessous : bassin
ovale... »].

GC 1988 : 18-19 ; 20 [en haut].

Guillaumet 1989c : ph. 2.

Guillaumet 1989e : 65, fig. 3.

Saint-Blanquat 1990 : 80.

• Canalisation TS

§ 1

Buchenschutz *et al.* 1985 : fig. 4 et 5.

Déchelette 1904a : pl. VIII et XII.

Laubenheimer 1991 : 23, fig. 10 ; 27,
fig. 14.

§ 3

Bertin *et al.* 1982 : 25.

Bertin *et al.* 1987 : 47, fig. 14.

Guillaumet 1987a : 20, fig. 2.

• Escalier TS

§ 1

Déchelette 1904a : pl. IV.

§ 3

Bertin *et al.* 1982 : 25.

Déchelette 1903 : 41, fig. 8.

• Foyer TS

§ 1

Buchenschutz *et al.* 1985 : fig. 2.

• Hypocauste TS

§ 1

Paunier 1990 : 111, fig. 11.

§ 3

Arcès 1979 : 39, fig. 1.

• Mur TS

§ 1

Almagro *et al.* 1989c : 212, fig. 5.

Beck *et al.* 1985 : fig. 3 ; fig. 4 à 10.

Beck *et al.* 1989 : fig. 4 à 9.

Brunaux *et al.* 1984 : plan 5 ; fig. 15 à
24.

Brunet *et al.* 1986 : fig. 8 à 11 ; fig. 13.

Bulliot 1899a : t. I [pl. entre p. 382 et
383].

Bulliot 1899b : [pl. entre p. 10 et 11 ;

pl. entre p. 12 et 13].

Déchelette 1904a : pl. VII.

Duval 1986 : 23.

Duval *et al.* 1985 : fig. 5.

Guillaumet 1986 : 13.

§ 3

Déchelette 1903 : 40, fig. 7.

• **Opus spicatum TS**

§ 1

Paunier 1990 : fig. 3 et 7.

§ 3

Bertin *et al.* 1991 : 23 [en haut].

• **Pavement TS**

§ 1

Le Fèvre-Lehöerff 1990 : fig. 24 et 25.

• **Sépulture TS**

§ 1

Brunaux *et al.* 1984 : fig. 17 à 20.

Brunet *et al.* 1986 : fig. 9.

Buchsenschutz 1989a : fig. 4.

• **Sole de foyer TS**

§ 1

Duval *et al.* 1985 : fig. 7 et 8.

• **Voie TS**

§ 1

Almagro *et al.* 1990b : 61, fig. 1 ; 63, fig. 2.

Garenne 1880 : pl. III.

Niaux 1983.

Szabo 1990.

§ 3

Bertin *et al.* 1987 : 4^e de couverture.

Déchelette 1903 : fig. 26.

GC 1988 : 20 [à gauche].

Guillaumet 1987a : 20, fig. 1.

TABLEAU**VA Statistique**

§ 1

Boyer 1990.

Bucsek *et al.* 1990 : 152.

Chabart 1989b : doc. 4 ; doc. 7 à 19 ; doc. 24.

Gruel 1990.

Guillaumet 1984a : tabl. 1 à 7.

Laubenheimer 1991 : fig. 145 et 146.

Paunier 1989 : 19.

Plassiard 1990 : pl. I, 2 et II, 1 ; fig. II, 2 et II, 3 ; pl. II, 11 ; tabl. II, 12 ; pl. II, 13, II, 14 et II, 15.

Richard 1990b : 188.

§ 3

NArchéo. 1988 : fig. 1 et 2.

TALUS TS**Fortification TG****TEMPÉRATURE****Voir Climatologie****TEMPLE TS****Edifice cultuel TG****TEMPLE DE JANUS TS****Edifice cultuel TG****TERRASSE**

§ 1

Almagro *et al.* 1989c : fig. 6 à 8.

Beck *et al.* 1986.

Bittel 1981 : fig. 2 et 3.

Buchsenschutz 1989a : fig. 6.

Bulliot 1892 : [pl. entre p. 312 et 313].

Bulliot 1899a : t. I [pl. entre p. 14 et 15].

Ducomet *et al.* 1986 : fig. 1 à 5.

§ 3

Bertin *et al.* 1982 : 46 ; dos de couverture.

Bertin *et al.* 1987 : 75, fig. 30.

Bertin *et al.* 1991 : 23 [en bas].

Guillaumet 1981b : 15.

THÉÂTRE

§ 1

Garenne 1867a : pl. V.

THOULEURS

§ 1

Garenne 1867a : pl. VIII.

TIMBRE**VA Estampille ; Graffiti ; Inscription**

§ 1

Laubenheimer 1991 : fig. 17 ; fig. 25 à 144 ; pl. 1 à 40 ; fig. 145 et 146.

Rolley 1987.

§ 3

Anonyme 1987 : fig. 94.

TOPOGRAPHIE

§ 1

Plassiard 1990 : pl. III, 18.

§ 3

Almagro [1988 ?]a : 112 [en bas].

Almagro 1988b : 41.

TOURISME

§ 3

Bertin *et al.* 1982 : 64.

Bertin *et al.* 1987 : fig. 18 ; fig. 36.

Bertin *et al.* 1991 : 31.

VASE TS**Matériel archéologique TG****VERCINGÉTORIX**

§ 3

Almagro [1988 ?]a : 111 [en bas à gauche].

Anonyme [1975 ?] : 3 ; 26.

Gran-Aymerich 1987 : 21.

VIX

§ 3

Almagro 1988b : 45.

VOIE TS**Structure TG****VIROUX**

§ 1

Garenne 1880 : pl. IV.

(avant 1984)

Manuscrits de publications

Les manuscrits de publications énumérés ci-dessous sont tous de la main de J.-G. Bulliot.

1867 (?) – « Réponse à Rossigneux par J.-G. Bulliot ». (Manuscrit publié : voir § 2 Palmé 1867.)
Version 1 / Bibliothèque de la Société éduenne (K3 L1).

1868 (?) – « L'enceinte de Bibracte ». (Manuscrit inédit.)
Version 1 / Bibliothèque de la Société éduenne (K3 L1).

1868 – « Fouilles du Mont-Beuvray ». (Manuscrit d'une partie du rapport, publié : voir § 1 Bulliot 1872h.)
Version 1 / Bibliothèque du MAN 61.65.
Version 2 / Bibliothèque Déchelette à Roanne (incomplet).

1869 – « Fouilles du Mont-Beuvray ». (Manuscrit des recherches, publié : voir § 1 Bulliot 1873b.)
Version 1 / Bibliothèque du MAN, dossier J.-G. Bulliot.
Version 2 / Bibliothèque de la Société éduenne (K3 L1) (page 1 du manuscrit différente dans sa forme par rapport à la publication).

18... – « Fouilles du Mont-Beuvray, le Theurot de la Roche ». (Manuscrit des recherches, publié : voir § 1 Bulliot 1885.)
Version 1 / Bibliothèque du MAN, dossier J.-G. Bulliot.

1880 – « Fouilles du Mont-Beuvray ». (Manuscrit des recherches, publié : voir § 1 Bulliot 1881.)
Version 1 / Bibliothèque du MAN, dossier J.-G. Bulliot.

1882 – « Fouilles du Mont-Beuvray ». (Manuscrit des recherches, publié : voir § 1 Bulliot 1883.)
Version 1 / Bibliothèque du MAN, dossier J.-G. Bulliot.
Version 2 / Bibliothèque Déchelette à Roanne (incomplet).

1883 – « Fouilles du Mont-Beuvray ». (Manuscrit des recherches, publié : voir § 1 Bulliot 1884.)
Version 1 / Bibliothèque du MAN, dossier J.-G. Bulliot.

18... – « Fouilles du Mont-Beuvray ». (Manuscrit sur l'abandon de l'oppidum et le Parc aux Chevaux, publié : voir § 1 Bulliot 1899a.)
Version 1 / Bibliothèque du MAN.

18... – « Bibracte dans les auteurs ». (Partie du manuscrit publié : voir § 1 Bulliot 1892.)
Version 1 / Bibliothèque Déchelette à Roanne.

18... – « Sondages partiels au Beuvray ». (Manuscrit publié : voir § 1 Bulliot 1899b.)
Version 1 / Bibliothèque Déchelette à Roanne.

18... – « Les loges des fondeurs nomades à la foire de Bibracte ». (Manuscrit publié : voir § 1 Bulliot 1878b.)

Version 1 / Bibliothèque Déchelette à Roanne.

1895 – « Fouilles du Beuvray : 1894 ». (Manuscrit publié : voir § 1 Bulliot 1895b.)

Version 1 / Bibliothèque Déchelette à Roanne.

18... – « Les voies du Mont Beuvray ». (Manuscrit publié : voir § 1 Bulliot 1899b.)

Version 1 / Bibliothèque Déchelette à Roanne.

18... – « Fouilles du Mont Beuvray ». (Partie de manuscrit publié : voir § 1 Bulliot 1895b.)
Version 1 / Bibliothèque Déchelette à Roanne.

18... – « Fouilles du Mont Beuvray ». (Partie de manuscrit publié : voir § 1 Bulliot 1896b.)
Version 1 / Bibliothèque Déchelette à Roanne.

18... – « L'art de l'émaillerie chez les Eduens ». (Manuscrit publié : voir § 1 Bulliot et al. 1875.)

Version 1 / Bibliothèque Déchelette à Roanne.

Documents manuscrits divers de la Bibliothèque Déchelette à Roanne

- *Chapelle Saint-Martin*
 - Dédicace de la chapelle (s.d.).
 - Facture de la construction de la chapelle Saint-Martin, établie le 19 mars 1875, réglée par J. Roidot ; construction réalisée par Aufrère-Guenard en 1873-1874.
 - Facture autel de la chapelle : 9 janvier 1877.

- *Factures diverses*
 - D'arpentage de deux cents francs par Bidault le 23 novembre 1883.
 - Intendance viande, balai et pain : 28 juillet 1894.
 - Transport 1899 J. Déchelette, pour lui, fils Bligny, Graillot.
 - Indemnisation des dégâts dans les pâtures pour 1883-1884 : 3 mai 1884.
 - Devis des travaux à exécuter pour la construction d'un chalet en bois : 27 mai 1891 (?). Nom de l'auteur illisible architecte à Roanne.
 - 26 mai 1882 entretien bâtiment.
 - 17 juillet 1894 entretien bâtiment.
 - 28 juillet 1894 entretien bâtiment.
 - 31 août 1894 entretien bâtiment.

- *Textes en rapport avec les travaux de Bulliot, l'album de Thiollier et le guide de Déchelette*
 - Légende des planches des deux albums Bulliot conservés à la Société éduenne à Autun.
 - Page de garde du même album pour 1868 ; avec deux pages du même album, une comprenant une photo du parement du rempart et une d'objets des forges de la Comme-Chaudron (pl. 43).
 - Dessins divers (objets non localisés) et partage des eaux dans le double aqueduc, dessin P.G. Hamerton, 1894.
 - Correspondance album Thiollier s.d.

– Maquette de la couverture et des cartes du guide de Déchelette (il s'agit d'une maquette de couverture qui est différente de celle qui sera imprimée). Au recto : amphore, vase, gui, coq, glands et feuilles de chêne ; au verso : plaque à la Dea Bibracte.

- *Rapports à l'empereur, dépôt d'objets, correspondance, papiers divers*
 - Résultats sommaires des fouilles de 1867 à l'empereur. Copie du courrier à en tête de la Société éduenne daté du 28 juillet 1868 signé J.-G. Bulliot.
 - Rapports à l'empereur pour 1868 en février 1869.
 - Brouillon de rapport sans date ni destinataire, 1868 ou 1869.
 - Liste des objets découverts en 1897-1898 par J. Déchelette, déposés au musée Rolin.
 - Correspondance de E. d'Aboville à J.-G. Bulliot : 22 juin 1868.
 - Courrier de A. Roidot du 26 janvier 1887 au sujet de plans du Champlain et de la Come-Chaudron 1868-1869 qu'il a réalisés.
 - Correspondance G. de la Noé : 27 juin 1887. Envoi de plans de la Pierre Salvée et du Parc aux Chevaux à J.-G. Bulliot.
 - Courrier du ministère de l'Instruction publique annonçant l'avis d'ordonnement d'une allocation destinée à l'étude de l'aqueduc découvert au Mont-Beuvray avec l'aide d'un ingénieur du Creusot et envoi d'un courrier de Monsieur Lodin (voir ci-dessous).
 - Rapport sur l'aqueduc, 27 août 1895, par L. Raymond, ingénieur en chef des Mines du Creusot.
 - Lettre sur la métallurgie de M. Lodin, professeur de métallurgie à l'École nationale supérieure des mines, 16 mars 1895.
 - Surface des parcelles du Champlain du Mont-Beuvray, sans date, écrit par J.-G. Bulliot.
 - Notes pour les plans de Bibracte, sans date, anonyme.
- *Notes et courriers préparatoires aux publications de J.-G. Bulliot*
 - Emaillerie, résultats d'analyses effectuées par B. Renault de Cluny, courrier du 6 avril 1870.
 - Verrerie, bleu égyptien, note réalisée à partir d'observations.
 - Métallurgie, résultats d'études et analyses sur une enclume, un clou de *murus gallicus*, des pains de terre, un creuset, une brique réfractaire, des laitiers, des oxydes de fer magnétique, de la céramique noire, du bronze, du plomb par B. Renault de Cluny (1868-1869) et H. de Fontenay (27 novembre 1868).
 - Lettre concernant la verrerie et les métaux du Beuvray par B. Renault de Cluny.
 - Bibliographies et notes diverses.
 - Essai sur la chronologie du site.
 - Textes antiques et modernes.
 - Inscriptions sur céramique.
 - Estampilles.
 - Graffites, marques d'amphores déposées au musée des Antiquités nationales.
 - Comparaisons « médailles », métal, céramique.
 - Extraits des registres de Saint-Léger-sous-Beuvray, sur les Pères cordeliers du Couvent du Beuvray, 1641, 1653, 1654, 1683, réalisés par l'abbé Lacreuzé le 11 mai 1882.

- Archives de l'hôtel de ville d'Autun, copie de l'acte où il est fait mention de la Foire de la descente du Beuvray, 27 avril 1801.
- Comparaisons sur les foires.
- Le Mont-Beuvray après Bibracte.
- Copie d'un acte du XVIII^e s. concernant une coutume au Mont-Beuvray dans le minutier de la Roche-Millay, découvert par M. Bertrand, avec lettre d'accompagnement (17 juin 1874).
- Copie d'un acte de 1356 qui indique « L'usage du Terme du Beuvray » avec lettre d'accompagnement (17 mars 1877).
- Copie d'un extrait du compte de Bernard de Neuville, bailli d'Autun, mentionnant le Beuvray (archives de la Côte-d'Or B 2279) et correspondances s'y rapportant, du 29 septembre 1868 et du 22 novembre 1873.
- Orthographe des noms du Beuvray et copies d'actes se rapportant au Beuvray.

- *Comptes des fouilles (carnets)*
 - Carnet de mémoire, commencé le 7 mai 1873, terminé le 6 juillet 1877 (par J.-G. Bulliot).
 - Carnet de compte, commencé le 15 juillet 1901, terminé le 3 octobre 1901.
 - Carnet d'ouvriers, commencé le juin 1867, terminé en octobre 1895
 - Listes sur papier libre.

- *Carnets de fouilles de Bulliot*

Il a existé, pour les années 1867 à 1897 incluses, des carnets manuscrits, dont subsistent ceux des années suivantes : 1867 (en feuille), 1868 à 1875, 1880 à 1882 ; celui de l'année 1898 (du 11 juillet au 20 août) est de la main de J. Déchelette.

Signalons aussi un relevé (croquis) d'une partie de la PC 1, daté des années 1870-1875.

- *Données archéologiques sur les abords du Beuvray et au-delà*
 - Cahier de notes sur les antiquités découvertes aux abords du Beuvray, copie du rentier du Beuvray...
 - Notes et plans sur le champ des chapelles à Glux.
 - Voie des grandes portes et Montaudé par les Roches de Malvaux.

- *Imprimés*
 - Contes à mes enfants : III, La légende de la pierre des Larnes (extrait de la *Revue du Nivernais*, décembre 1898).
 - J.-G. Bulliot. Biographie parue dans *Le Peuple Français*.

- *Notes préparatoires aux différents ouvrages*
 - Fortifications du Beuvray.
 - Champ de foire.
 - Parc aux Chevaux.
 - Champlain.
 - Come Chaudron.
 - Forum.
 - La situation de Bibracte, les Eduens.

- *La cité éduenne*

Manuscrit inédit d'un ouvrage de J.-G. Bulliot concernant ses recherches sur l'emplacement de Bibracte

Manuscrits divers au musée Rolin d'Autun

- « Fouilles du Mont-Beuvray, don de M. J. Déchelette au musée de la Société éduenne. Objets trouvés en 1897 et 1898 dans la Pâture du Couvent ». Liste manuscrite établie par J. Déchelette avec les mesures de chaque objet.
- Dans le dossier portant le titre « Augustodunum », nous trouvons des notes prises par Roidot sur le volume de Garenne ainsi que la copie des planches de ce volume et quelques notes sur la querelle pour la position de Bibracte (archives Roidot Deléage, K. 10, Société éduenne).
- Ensemble de notes manuscrites de l'abbé Ch. Doret, XIX^e s. sans date (E. 91, Société éduenne).
- Long mémoire sur Bibracte, son emplacement, son rôle, le lieu de la bataille contre les Helvètes avec notes préparatoires en fin de ce manuscrit. L'auteur (anonyme) étudie le sujet essentiellement d'après les sources historiques (citations d'auteurs anciens, comparaison avec d'autres sites).

Archives du ministère des Armées

- « Mémoires et reconnaissances » (n° 1204) pour établir la carte de France.
- 1840. Feuille d'Autun ; on y signale le « camp gaulois » du Mont-Beuvray.
- 1840. Feuille d'Autun (A 3e Son C603) ; chapitre 5, description du Mont-Beuvray.

Collections particulières

- « Notes sur le Beuvray 1960 » de M. Taron de Saint-Léger-sous-Beuvray. Dans ce petit cahier, nous trouvons la relation des découvertes réalisées en 1956 lors de l'aménagement de la nouvelle route.
- Carnet de fouilles, 1866-1868.

Lieux de dépôt du mobilier archéologique

(avant 1984)

Pour chaque lieu de dépôt, nous donnons son adresse et la nomenclature la plus complète possible des pièces déposées. Pour les collections particulières, nous donnons un simple état des objets connus et sommes à la disposition des chercheurs pour leur faire rencontrer les personnes concernées.

Musée Rolin

3 rue des Bancs – 71400 Autun
– Fouilles de J.-G. Bulliot, sauf des objets déposés au musée des Antiquités nationales de Saint-Germain-en-Laye qui possède un certain nombre de moulages.
– Fouilles de J. Déchelette, sauf deux caisses de céramique de la campagne de 1907 déposées au musée Déchelette à Roanne.
– Objets divers provenant de ramassages fortuits et de découvertes lors de travaux (amphores, intailles, tessons, objets métalliques, monnaies, dont le B 182 bis de l'inventaire dit du musée de la Société éduenne).

Musée des Antiquités nationales

BP 30 – 78103 Saint-Germain-en-Laye cedex
Ce musée possède un fonds important de pièces provenant des fouilles de J.-G. Bulliot. Il existe aussi une série de monnaies provenant du site, dans le médaillier du musée.
Liste des objets, soit 433 pièces, telle que la donne l'inventaire (les numéros sont ceux de l'inventaire manuscrit en registres ; la date entre parenthèses est celle de l'enregistrement des pièces dans l'inventaire du MAN) :
– 10742 à 10786 : fragments d'amphores avec des marques (1869)
– 11115 à 11127 : meule, rouelle bronze, haches polies, anneau d'or (1869)
– 16175 à 16232 : couteaux, clefs, outils divers, pointes de flèche (1871)
– 17018-17019 : fibule de bronze, arc de fibule (1871)
– 17332 à 17355 : poteries (1871)
– 17492 à 17498 : vases (1871)
– 17923 à 17982 : poteries (1872)
– 17566 à 17592 : vases (1872)
– 19491 à 19500 : objets de bronze, dont une figurine de bovidé aux cornes bouletées (n° 19498), vases (2 nov. 1872)
– 21108 à 21112 : émaillerie (1874)
– 22323 : amphore (1872)
– 22692 : plaque à four de bronze avec émail (oct. 1875)
– 83129 : céramique
– 24103 à 24307 : outils divers, fibules, perles, silex, os (1878)
– 24571 : amphore (1878)
– 25056 : tête d'aigle en bronze (1874)
– 27513 : tuyau de plomb (7 sept. 1883)
– 28220 : vase (23 juil. 1884)
– 29314 : poterie à creux rectangulaire (20 déc. 1884)
– 31372 à 31374 : amphores, pain en terre réfractaire (avril 1888)
– 35442 : 3 fibules en fer (janv. 1897)
– 36008 : moulage d'objets en bronze découverts par J. Déchelette (18 avr. 1899)
– 50219 : maquette du baignoire découvert au Parc aux Chevaux en 1899 par J. Déchelette.

Musée Déchelette

22 rue Anatole-France – 42300 Roanne
Les cartons C 36 et C 37 ont été publiés par J. Cabotse et R. Périchon (§ 1 Cabotse *et al.* 1963). Tous les objets proviennent uniquement des fouilles Déchelette.
Liste des objets d'après l'inventaire :
3400 : Vit. 16
3409 : Vit. 16
5634 à 5771 : REH C 36 C 37, fouille 1907, maisons A et B
5834 à 5843 : C 37, fouille 1907
6215 : C 143
6271 : C 144
6315 : C 150 CC 46 - 1871
1825 : 4 fiches en fer + fragments de clous
2223 : 6 amphores
2563 : 6 amphores
5231 : REH C 37

Musée archéologique

3 rue du Docteur-Maret – 21000 Dijon
• Catalogue du musée des Antiquités de la Côte-d'Or :
– 729 : Silex taillé et percé ayant servi d'amulette, L. 0,055, trouvé au Mont-Beuvray dans une urne cinéraire. Don de MM. Oliver et Lory, 1868 (voir § 1 MCA Côte-d'Or 1869).
– Silex à perforation naturelle brute dans sa gangue.
– 730 : Pain de sable réfractaire ayant servi à la fonte du fer, provenant d'un four d'une maison gauloise fouillée sur le Mont-Beuvray, don de M. Lory, 1868 (voir § 1 MCA Côte-d'Or 1869).
– Pain de sable percé de deux trous.
• Objet non retrouvé mais devant exister d'après une étiquette : « Pointe de charpente, fortifications gallo-romaines, Mont-Beuvray, congrès d'Autun ».
• Une infime partie de la collection H. de Fontenay fut donnée à ce musée.
– Non répertoriés :
Tesson de verre : millefiori à côtes, pied de verre plus récent, perles de verre opaque.
Deux intailles montées (XVIII-XIX) de provenance douteuse. Quatre cubes de métal (fer) de la taille d'une tesselle, de provenance douteuse. Une coque d'émail rouge. Un jeton en verre bleu. Une boîte de minerais divers. Très beaux cuivre et émail provenant soit d'Autun, soit du Beuvray.
– 58,7. 58,35 : 18 intailles, 1 camée, 10 deniers d'argent du Mont-Beuvray à Saint-Léger (Saône-et-Loire). La provenance n'est pas certaine.
• Nous trouvons sur un papier « Fouilles de M. de Fontenay au Mont-Beuvray » : il s'agit là d'une erreur. Fontenay participait aux fouilles de Bibracte mais à notre connaissance, n'en a jamais organisé personnellement. Cette partie de la collection Fontenay provient d'un don de M^{me} de la Chapelle, descendante des Fontenay, et résidant à Dijon vers les années 1955-1960.

Musée du Breuil de Saint-Germain

2 rue Chamboulard – 52200 Langres
1 lance gallo-romaine trouvée au Mont-Beuvray en 1873. Achat de la Société en 1905 ; n° 245 du catalogue de 1931.

Musée Denon

Place de l'Hôtel de Ville – 71100 Chalon-sur-Saône
Deux fragments d'assiettes gauloises, trouvés au Beuvray en 1886. Don de M^{me} Laroze, 1940.
Armand Calliat L. 1950, musée de Chalon-sur-Saône, cat. des collections archéologiques n° 315 du cat.

Musée de la Société archéologique de Nevers

Porte du Croux – 58000 Nevers
« Une urne presque entière, provenant du point où le chemin du Poirier au Chien tombe sur celui de l'écluse, fut déposée dans ce musée. Elle fut trouvée par M. de Rivière qui, un jour en passant, écrasa avec la roue de sa voiture, une oreille d'amphore et ordonna des fouilles à cet endroit. Plusieurs urnes funéraires remplies d'os et de cendres en furent extraites. » (§ 1 Garenne 1867a : 65, note 1.)

Bibliothèque nationale, Cabinet des médailles

D'après un renseignement qui n'a jamais pu être vérifié, des monnaies gauloises provenant des fouilles de Bulliot pourraient se trouver au Cabinet des médailles de la Bibliothèque nationale.

Collections privées

Les anciens propriétaires du site possèdent différents objets recueillis lors de leur fouille et par don de J.-G. Bulliot. Il s'agit d'amphores, d'objets en céramique et en métal dont des monnaies. Nous avons pu noter les provenances suivantes : CC-42, 45, Champlain... Divers objets ont été découverts lors des travaux de captage de la source de la Côte Chaudron à une date mal déterminée (1955/1965), pour alimenter en eau potable le village de Saint-Léger-sous-Beuvray. Parmi ces objets, figurent des meules déposées au musée Rolin d'Autun, découvertes près du rempart dans la vallée de la Côte Chaudron. Lors des travaux pour la construction de la route de desserte du site, en 1958, une partie des niveaux archéologiques de la Côte Chaudron fut nivelée ; des objets, plus particulièrement des amphores furent ramassés et des grattages pendant les années suivantes enrichirent ces nouvelles découvertes. Des amphores, céramiques et objets métalliques ont été déposés au musée Rolin à Autun ; des amphores, des céramiques – dont un vase avec un graffite en grec – et des objets métalliques dont des monnaies sont encore dans différentes collections particulières.
Une prospection, œuvre d'un clandestin, permit, vers 1986, la découverte aux environs de la Vivre d'une partie de fibule en or du Haut Moyen Âge, déposée ensuite au musée Rolin d'Autun.

Provenances douteuses

Ancien fonds du château du Foing (Saint-Léger-sous-Beuvray) alors propriété de M. d'Anglejean (1975) : une lampe en bronze à médaillon plat, au réservoir de forme ronde, à l'anse surmontée d'une lune aux extrémités bouletées. Le couvercle du réservoir est bombé et possède encore ses chaînettes. Une clé en bronze à paneton, tige pleine et anneau constitué de deux volutes très grossières, d'époque gallo-romaine.

Avant-propos

Le massif du mont Beuvray, à environ 27 km d'Autun, est le site de l'antique Bibracte, capitale d'un peuple gaulois, les Eduens, redécouverte au milieu du XIX^e s. Les recherches sur le site sont le fait de deux hommes, Jacques-Gabriel Bulliot et Joseph Déchelette. Ces deux érudits ont rédigé les ouvrages de références sur les fouilles. À côté de ces publications, des articles restent totalement ignorés dans les revues, bulletins ou périodiques difficilement accessibles.

Les documents étudiés dans ce recueil ont été classés en deux parties : la bibliographie (plus de 400 références) et les plans. La bibliographie est divisée en trois chapitres. Le premier rassemble tous les documents traitant des fouilles et des recherches de 1840 à 1991. Le deuxième concerne les ouvrages et articles sur la polémique à propos de l'emplacement de l'oppidum éduen. Le troisième regroupe les guides, les comptes rendus d'excursions et de manifestations de 1851 à 1991 et tous les ouvrages généraux traitant de Bibracte. La deuxième partie est constituée par une série de plans inédits ou publiés des fouilles réalisées par J.-G. Bulliot et J. Déchelette. En annexe se trouvent la liste et le lieu de dépôt des manuscrits et des objets de fouilles.

1^{re} partie : La bibliographie (1840-1991)

1 Les ouvrages et articles scientifiques publiés

Cette partie regroupe l'ensemble des documents sur les fouilles, le mobilier, les structures et les recherches de 1840 à 1991. Il y est inclus la littérature « grise » (rapports scientifiques, thèses, mémoires...). Après chaque notice bibliographique figure la liste des illustrations, avec leur pagination et leur légende. Ensuite, une courte analyse du texte précise les lieux fouillés, les structures et le mobilier découverts.

2 La querelle sur l'emplacement de Bibracte de 1850 à 1987

Dès l'annonce de la découverte de Bibracte au mont Beuvray, la polémique et la vindicte s'abattent sur J.-G. Bulliot et ses collègues. Un paroxysme est atteint dans les années 1865-1868. Ensuite, les tentatives de localisation de la prestigieuse cité en d'autres lieux restent sans effet. Pour faciliter la compréhension et l'évolution des faits, la bibliographie, réalisée sur le même modèle que dans les autres parties, est présentée, exceptionnellement, dans l'ordre de parution.

3 Les ouvrages généraux et les guides, comptes rendus, catalogues...

Les documents contenus dans ce chapitre regroupent les guides présentant l'oppidum éduen de façon générale, les comptes rendus d'excursion ou de manifestations et les ouvrages de compilation ou de synthèse, les articles de périodiques à tendance scientifique et des principaux dictionnaires, et les romans et les bibliographies de Bulliot et Déchelette. Les articles des quotidiens nationaux et régionaux en ont été écartés.

2^e partie : Les plans anciens (1627-1914)

Du fait de leur dispersion et de leur état, les plans manuscrits, compléments indispensables aux nombreux écrits, sont quasiment inutilisables. Le travail initial a consisté à les inventorier, à en dresser la synthèse lorsqu'il existe plusieurs versions et à les recopier à leurs dimensions originales. Pour obtenir les 70 plans présentés, nous avons consulté environ une centaine de versions originales. Dans cet ouvrage les plans ont été réduits au format A3 et A4 pour des raisons de commodités et les couleurs réduites à deux, le noir et le rouge. Les légendes sont à l'identique. À chaque plan correspond une notice où figurent le titre général du document, sa description et les notices catalographiques de chaque version retrouvée ainsi que l'indication de son lieu de dépôt. Un plan général du site remplace chaque plan et des plans de secteur permettent de se retrouver facilement par rapport à l'ensemble. Les plans généraux du Beuvray constituent la première partie.

Preface

The site of ancient Bibracte, the capital of a Gallic people, the Aedui, was rediscovered on the massif of Mont Beuvray, some 27 km from Autun, in the middle of the 19th century. Research on the site was primarily undertaken successively by Jacques-Gabriel Bulliot and Joseph Déchelette. These two scholars authored excavation reports which have become the standard reference works for the site. Aside from these publications, however, much of the literature on Bibracte, disseminated in periodicals and reviews, is difficult to locate and thus substantially unknown.

This survey had been organised in two parts : bibliographic references (over 400 items) and plans. The bibliography comprises three components. Of these, the first includes all publications dealing with excavations at, and research on, the site from 1840 until 1991. The second is devoted to books and articles concerned with the competing claims entered for the location of this Aeduan oppidum. Guides, accounts of visits by learned societies and of events that took place on the site between 1851 and 1991 make up the third element, which also includes all the general works which deal with Bibracte. Part II of the work is concerned with all the plans (including those not previously published) of the excavations undertaken by Bulliot and Déchelette. An appendix lists the present locations of the manuscripts and of the artefacts found in these excavations.

Part I The bibliography (1840-1991)

1 Published academic monographs and journal articles

All publications concerned with the excavations, the structures and finds recovered, and associated research from 1840 to 1991 are considered here. "Grey literature", such as dissertations, theses and typescript reports, is included. Each bibliographic notice is complemented by a list of illustrations, including full citation of their captions and reference to the relevant page numbers. For each entry, a brief summary identifies the location of the excavations discussed, and the structures and material culture found there.

2 The dispute over the location of Bibracte (1850-1987)

Following their identification of Bibracte with Mont Beuvray, J.-G. Bulliot and his colleagues were the subject of polemical and vindictive attacks, the publication of which reached a frenzy between 1865 and 1868. Thereafter, attempts to locate this important settlement elsewhere enjoyed little support. For this section, the bibliographic references (which otherwise match the criteria described above) are

ordered chronologically in order to make the evolution of the debate more readily comprehensible.

3 General works and guides, records of visits and events, catalogues, etc.

This section comprises guides which deal in general terms with the site, records of visits by learned societies, and of events that were held on it. Also included are works of synthesis and of reference, including encyclopaedias and popularizing articles in quality magazines. Novels are noted. The bibliographies of both J.-G. Bulliot and J. Déchelette are listed. Articles appearing in national or regional newspapers have been excluded.

Part II Early plans of the site (1627-1914)

The unpublished plans of the site, whilst essential to the fuller understanding of the literature on Bibracte, have been all but unusable because of their condition and due to the fact that they are physically dispersed. Initially an inventory of these plans was compiled, and each plan was copied at its original scale; where several versions of the same plan are known, they were compared and synthesised. The 70 plans presented here are thus the product of the consultation of about a hundred unpublished versions. Practical constraints mean that for this publication the plans have been reduced to fit either A4 or A3 paper, and the use of colour has been restricted to red and black. The legends have been similarly treated. A note accompanying each plan provides the general title of the plan and a description of it, as well as catalogue entries for each version that has been identified and information on where it is held. The location of each plan is marked on a general site plan, and sector plans of the site allow details rapidly to be set into the context of the whole site. The general plans of Beuvray are treated first.

Vorwort

Im Beuvray-Massiv, etwa 27 km von Autun entfernt, liegt das antike Bibracte, die in der Mitte des 19. Jahrhunderts wiederentdeckte Hauptstadt des gallischen Stammes der *Ædui*. Die Erforschung dieser Siedlung wurde von Jacques-Gabriel Bulliot und Joseph Déchelette durchgeführt, zwei Archeologen, die grundlegende Werke über diese Ausgrabungen verfassten. Neben diesen Publikationen gibt es noch andere Abhandlungen, jedoch nahezu unbekannt, da die betreffenden Fachzeitschriften und Veröffentlichungen nur schwer erhältlich sind.

Die in diesem Buch bearbeiteten Dokumente wurden in zwei Gruppen unterteilt: eine Bibliographie mit über 400 Referenzen und die Pläne. Die Bibliographie besteht aus drei Kapiteln. Das erste behandelt alle Dokumente über die Ausgrabungen und Forschungsergebnisse von 1840 bis 1991. Das zweite befasst sich mit den Arbeiten und Berichten zur Polemik der Ortsbestimmung des Oppidums der *Ædui*. Das dritte Kapitel enthält eine Aufstellung aller Führer, Exkursionsberichte und Abhandlungen von 1851 bis 1991, sowie alle wesentlichen Werke über Bibracte. Der zweite Teil des Buches umfasst eine Reihe, zum Teil nicht veröffentlichter Pläne der Ausgrabungen von Bulliot und Déchelette. Im Anhang befinden sich eine Liste der Manuskripte und des Fundmaterials einschliesslich deren Aufbewahrungsort.

1. Teil : Die Bibliographie (1840-1991)

1. Publierte Werke und wissenschaftliche Aufsätze.

In diesem Kapitel findet man alle Dokumente über Ausgrabungen, Funde, Befunde und Forschungsergebnisse von 1840 bis 1991, ferner wissenschaftliche Berichte, Doktor- und Diplomarbeiten. Jeder bibliographischen Aufzeichnung folgt eine Liste der Abbildungen mit den dazugehörigen Seitenangaben und Beschriftungen. Eine kurze Textanalyse erläutert die genauen Fundstätten, die Befunde und das Fundmaterial.

2. Streit um die Lage von Bibracte (1850-1987)

Mit der Bekanntmachung der Entdeckung von Bibracte auf dem Mont Beuvray begann um Bulliot und seine Kollegen eine Polemik, die ihren Höhepunkt in den Jahren 1865 bis 1868 fand. Alle weiteren Versuche, diese bedeutende Stadt an einem anderen Ort zu lokalisieren, blieben jedoch ohne Erfolg. Zum besseren Verständnis des Ablaufes der Fakten wurde die Bibliographie, ausnahmsweise, auf der Erscheinungsfolge der Veröffentlichungen aufgebaut, jedoch mit der gleichen Ausführungsart wie in den übrigen Kapiteln.

3. Allgemeine Schriften, Führer, Abhandlungen und Kataloge.

Die in diesem Kapitel aufgeführten Dokumente umfassen: Führer des Oppidums der *Ædui*, Exkursionsberichte, Zusammenfassungen verschiedener Stellungnahmen, Sammelwerke, Synthesen, Aufsätze aus wissenschaftlichen Zeitschriften, wichtige Lexika, Romane sowie Bibliographien von Bulliot und Déchelette. Artikel aus nationalen oder regionalen Zeitungen wurden nicht berücksichtigt.

2. Teil : Die alten Pläne (1627-1914)

Aufgrund ihres schlechten Zustandes und ihrer verstreut liegenden Aufindungsorte sind die Handschriftlichen Pläne, trotz ihrer Bedeutsamkeit, kaum zu benutzen. Die erste Arbeit bestand darin, sie zu katalogisieren, im Fall mehrerer Versionen zu gruppieren, und sie in Originalgrösse zu kopieren. Aus Gründen der Vereinfachung verkleinerte man die Pläne auf Format DIN A3 und DIN A4 und reduzierte die Farben auf zwei, rot und schwarz. Die Zeichenerklärungen bleiben identisch. Zu jedem Plan gibt es korrespondierende Erläuterungen mit seinem Haupttitel, einer Beschreibung und Katalogisierung jeder gefundenen Version, sowohl seinem Aufbewahrungsort. Ein Gesamtplan der Siedlung erlaubt es, jeden einzelnen Plan leicht einzuordnen. Teilpläne ermöglichen die Orientierung.

The style of the bibliographic references established by the present author is consistent with the first version of the DAF rules (i.e. as used up to November 1992).

Surname/date

Each reference is preceded by a surname and date in bold letters, ordered alphabetically by authors' surnames (except in the case of chapter 1.2) and, for each author, according to the chronological appearance of the publications cited. If an author published more than one work in a given year, these are distinguished by the use of lower case letters following the surname and date (e.g. Bulliot 1870a ; Bulliot 1870b ; Bulliot 1870c). These references may occur in different chapters.

Periodicals

In the case of anonymous articles in periodicals, the use of the surname in the above convention is replaced by an abbreviation of the journal title. This abbreviation is normally that cited in *L'Année philologique* (e.g. MSE for *Mémoires de la Société éduenne*). Where this is not possible, it is that provided in the "List of abbreviations" in the present volume. In all cases such abbreviations are followed by the publication date.

As this work is intended as an annotated bibliography which is meant to provide the documentary evidence for future researchers, periodical titles are cited without abbreviation in the bibliographic references. Although contrary to standard DAF practice, this is here intended to assist in the identification of journals.

Works of multiple authorship

Works with more than one author are cited according to the following convention : the initial reference is to the first-named author, followed by *et al.* and the publication date ; but all author names are cited in the full reference [e.g. Almagro *et al.* 1989 : ALMAGRO (M.), GRAN-AYMERICH (J.)]. The full reference is only cited once, after the heading "surname *et al.* date" for the first author ; second and subsequent authors are cross-referenced in the present bibliography thus e.g. Gran-Aymerich *et al.* 1989 : voir (see) Almagro *et al.* 1989. Multi-authored works are cited after single-authored works by the same author.

Edited and directed publications

For edited works, or those directed by a principal author, that author is identified by "dir." [e.g. Guillaumet 1990a : GUILLAUMET (J.-P.) dir.].

Publication date unknown

Where the date of publication is not securely established, this is included within square brackets (e.g. Almagro [1988?]a).

Anonymous publication

In cases where the author of a monograph is not identified, the full reference is preceded by the convention "Anonyme date". This convention is extended to articles in dictionaries, encyclopaedias, etc., contrary to international bibliographic standards.

Lists of illustrations

A list of illustrations (in their original order), with corresponding page numbers and captions (within inverted commas), follow each reference. These illustrations (there are over 1,200) may be searched by theme using the "Index of illustrations" included in this volume. Text within parentheses consists of commentary or detail added by J.-P. Guillaumet.

Commentary

Following the list of illustrations, a brief analysis of the text is provided, focusing on the position of excavations, and the structures and material culture recovered. The commentary is not intended as a full-scale summary of the article or book under consideration, but as a guide to its contents for future users.

Major works

The use of the symbol ▲ identifies major publications.

Missions, structures et fonctionnement de la collection des « Documents d'archéologie française »

La collection des « Documents d'archéologie française » est éditée par la Fondation de la Maison des sciences de l'Homme et fait l'objet d'une convention cadre entre cette dernière, les ministères chargés de la Culture, de l'Enseignement supérieur, de la Recherche et le Centre national de la recherche scientifique.

Missions

La collection a pour mission de publier les résultats scientifiques des recherches archéologiques effectuées sur le territoire national. Les manuscrits proposés doivent être inédits et d'une qualité justifiant un support éditorial national et une diffusion nationale et internationale.

Comité de coordination interinstitutionnel

Il veille à la bonne exécution des missions de la collection et réunit les moyens nécessaires à leur réalisation.

Il comprend :

- le directeur du Patrimoine au ministère chargé de la Culture ;
- le directeur général de la Recherche et de la Technologie au ministère chargé de l'Enseignement supérieur et de la Recherche ;
- le directeur du département des sciences de l'Homme et de la société du Centre national de la recherche scientifique ;
- l'administrateur de la Fondation de la Maison des sciences de l'Homme.

Comité de direction scientifique

Il est chargé de conduire la politique éditoriale de la collection, d'assurer la coordination des actions des comités de rédaction interrégionaux, de veiller à l'équilibre entre les disciplines, les périodes et les secteurs géographiques.

Pour les manuscrits concernant la totalité du territoire national

Il impulse au niveau national une politique de commande de manuscrits en fonction des besoins de la recherche. Il examine et sélectionne les manuscrits au vu de rapports scientifiques rédigés par

ses membres ou par des experts désignés par ceux-ci et du rapport technique effectué par le secrétaire général. L'un des deux rapporteurs scientifiques doit obligatoirement être spécialiste du sujet traité ; aucun des deux ne doit être impliqué dans le travail présenté.

Pour les manuscrits concernant le territoire couvert par les interrégions

Il examine et dresse la liste des manuscrits retenus parmi ceux proposés par les comités de rédaction interrégionaux, au vu des rapports scientifiques et du rapport technique du secrétaire général.

Le secrétaire général informe les auteurs des manuscrits de la décision du comité de direction par un avis motivé. La sélection d'un manuscrit ne devient effective que lorsque les éventuelles modifications demandées par le comité de direction sont réalisées par le ou les auteurs et ce dans un délai maximum de six mois.

Il comprend :

- six membres nommés, choisis en tenant compte d'un équilibre entre les différentes disciplines, soit :
 - 2 personnalités scientifiques nommées par le Ministre chargé de la Culture (B. Boissavet-Camus et J. Tarrête) ;
 - 2 personnalités scientifiques nommées par le Ministre chargé de l'Enseignement supérieur et de la Recherche (M. Reddé et M. Fixot) ;
 - 2 personnalités scientifiques nommées par le directeur général du Centre national de la recherche scientifique (G. Barroul et J. Renault-Miskovsky) ;
- six membres élus par les commissions interrégionales de la recherche archéologique, à raison d'un membre par commission (cf. infra).

Comités de rédaction interrégionaux

Ils correspondent aux six commissions interrégionales de la recherche archéologique. Ils ont pour mission de susciter, collecter et examiner les manuscrits correspondant au profil de la collection et dont le thème est lié au secteur géographique pour lequel ils sont compétents. Chaque comité effectue un choix parmi les manuscrits présentés au vu des rapports et établit un classement des manuscrits retenus. Les comités informent les auteurs des manuscrits de leur décision par un avis motivé. La sélection au niveau interrégional ne constitue pas un engagement de publication. Les comités transmettent les procès-verbaux de leurs réunions, les manuscrits retenus accompagnés des rapports et de leurs avis motivés de classement au secrétariat général de la collection en vue de leur examen par le comité de direction scientifique.

Responsables d'AF au sein des commissions interrégionales de la recherche archéologique :

- CIRA Centre-Nord : O. Buchsenschutz ;
- CIRA Centre-Est : V. Guichard ;
- CIRA Sud-Est : J. Vaquer ;
- CIRA Ouest : A. Rebourg ;
- CIRA Sud-Ouest : M. Barbaza ;
- CIRA Est : S. Plouin.

Série Archéologie préventive

La série Archéologie préventive, créée au sein de la collection, fait l'objet d'une convention particulière, annexée à la convention cadre, dont les signataires sont la Fondation de la Maison des sciences de l'Homme, les ministères chargés de la Culture, de l'Enseignement supérieur, de la Recherche, le Centre national de la recherche scientifique et l'Association pour les fouilles archéologiques nationales. Elle a pour objet de régler les modalités de publication de manuscrits concernant des recherches menées dans le cadre d'opérations préventives. Ces manuscrits sont sélectionnés selon les mêmes critères et par les mêmes instances que les autres volumes de la collection. Le secrétariat d'édition des volumes de cette série est assuré par le service publication/communication de l'Association pour les fouilles archéologiques nationales.

Secrétariat général

Le secrétaire général est chargé d'assurer la mise en œuvre des décisions du comité de direction et du comité de coordination interinstitutionnel. Le secrétariat d'édition est placé sous sa responsabilité.

- Secrétaire générale : Christine Richet.
- Assistante : Virginie Teillet.

DAF

4, rue d'Aboukir, 75002 Paris
Tél. 01 40 15 77 16
Fax 01 40 15 77 00

Secrétariat d'édition

- Michèle Henry, Dominique Jourdy.

DAF

4, rue d'Aboukir, 75002 Paris
Tél. 01 40 15 77 16
Fax 01 40 15 77 00

- Pour la série Archéologie préventive : service publication/communication de l'AFAN (responsable : Gilles Bellan ; secrétaires d'édition : Amelle Clorennec et Bénédicte Raoul-Hénon).

AFAN

7, rue de Madrid, 75008 Paris
Tél. 01 40 08 80 00
Fax 01 43 87 18 43

Normes de présentation

Deux fascicules sont disponibles sur demande au secrétariat général ; l'un concerne la présentation des textes et des figures ; le second concerne plus particulièrement les références bibliographiques.

1, 2, 3 ET 6 ÉPUIÉS

4 – LA CIVILISATION DES CHAMPS D'URNES.
Etude critique dans le Bassin parisien.
Par P. Brun. 172 p. – 130 F.

**5 – LES MAISONS GALLO-ROMAINES
D'AMBRUSSUM (VILLETTELLE, HÉRAULT).**
Les fouilles du secteur IV, 1976-1980.
Par J.-L. Fiches. 140 p. – 135 F.

**7 – LES ATELIERS MÉDIÉVAUX DE POTERIE
GRISE EN UZÈGE ET DANS LE BAS-RHÔNE.**
Premières recherches de terrain.
Par J. Thiriot. 148 p. – 165 F.

**8 – LA PRÉPARATION DES PUBLICATIONS
ARCHÉOLOGIQUES.**
Réflexions, méthodes et conseils pratiques.
Par J. Prodhomme. 184 p. – 195 F.

**9 – LE RELEVÉ DES ŒUVRES PARIÉTALES
PALÉOLITHIQUES.**
Enregistrement et traitement des données.
Par N. Aujoulat. 132 p. – 190 F.

10 – LA PEINTURE MURALE ANTIQUE.
Restitution et iconographie.
Actes du IX^e séminaire de l'AFPMA, Paris,
27-28 avril 1985.
A. Barbet dir. 106 p. – 158 F.

18 – CASTELLU (HAUTE-CORSE).
Un établissement rural de l'Antiquité
tardive : fouilles récentes (1981-1985).
P. Pergola et C. Vismara dir. 192 p. – 184 F.

**19 – LES SOUTERRAINS MÉDIÉVAUX
DU LIMOUSIN.**
Approche méthodologique.
Par S. Gady. 120 p. – 149 F.

20 – UNE FERME SEIGNEURIALE DU XIV^e S.
La grange du Mont (Charny, Côte-d'Or).
P. Beck. dir. 144 p. – 170 F.

21 – LES LAMPES DE MONTANS (TARN).
Une production céramique des I^{er} et II^e s.
ap. J.-C. : modes de fabrication, typologie
et chronologie.
Par G. Bergès. 128 p. – 165 F.

**22 – LES PEINTURES POSTGLACIAIRES
EN PROVENCE.**
Inventaire. Etude chronologique, stylistique
et iconographique.
Par P. Hameau. 124 p. – 176 F.

23 – MÉGALITHES DE HAUTE BRETAGNE.
Les monuments de la forêt de Brocéliande
et du Ploërmelais : structures, mobilier
et environnement.
J. Briard dir. 136 p. – 163 F.

Documents d'Arch

**11 – LE SITE CHASSÉEN DE CANNEVILLE
(OISE).**
Etude du matériel lithique et céramique.
Par D. Hamard. 172 p. – 164 F.

**12 – LES FOURS DE TUILIERS
GALLO-ROMAINS.**
Méthodologie, étude technologique,
typologique et statistique, chronologie.
Par F. Le Ny. 142 p. – 168 F.

13 – LAMPES CÉRAMIQUES SIGNÉES.
Définition critique d'ateliers
du Haut-Empire.
Par J. Bonnet. 224 p. – 215 F.

14 – L'HABITAT GAULOIS DE FEURS (LOIRE).
Fouilles récentes (1978-1981).
Par M. Vaginay et V. Guichard.
200 p. – 189 F.

15 – L'HOMME ET LE MILIEU VÉGÉTAL.
Analyses anthracologiques de 6 gisements
des Préalpes au Tardi- et au Postglaciaire.
Par S. Thiébaud. 112 p. – 152 F.

**16 – UNE EXPLOITATION MINIÈRE DU XVI^e S.
DANS LES VOSGES.**
Le filon Saint-Louis du Neuenberg.
Par B. Ancel et P. Fluck. 124 p. – 169 F.

17 – LES TOMBES ROMAINES D'ARMORIQUE.
Essai de sociologie et d'économie
de la mort. Par P. Galliou. 208 p. – 188 F.

24 – BOUSSARGUES (ARGELLIERS, HÉRAULT).
Un habitat ceinturé chalcolithique :
les fouilles du secteur ouest.
Par A. Colomer, J. Coularou et X. Guthertz.
224 p. – 227 F.

25 – BOURBON-LANCY (SAÔNE-ET-LOIRE).
Un atelier de figurines en terre cuite
gallo-romaines.
Par M. Rouvier-Jeanlin, M. Joly et
J.-C. Notet. 224 p. – 240 F.

26 – SALLÈLES-D'AUDE.
Un complexe de potiers gallo-romain :
le quartier artisanal.
Par F. Laubenheimer. 160 p. – 189 F.

**27 – LES CHASSEURS D'AUROCHS
DE LA BORDE.**
Un site du Paléolithique moyen
(Livernon, Lot).
Par J. Jaubert, M. Lorblanchet, H. Laville,
R. Slott-Moller, A. Turq et J.-P. Brugal.
160 p. – 185 F.

28 – PROTOHISTOIRE DU DÉFILÉ DE DONZÈRE.
L'âge du Bronze dans la Baume des Anges
(Drôme).
Par J. Vital. 152 p. – 195 F.

29 – LES AMPHORES DE BIBRACTE.
Le matériel des fouilles anciennes.
Par F. Laubenheimer. 152 p. – 210 F.

30 - LES MINES D'ARGENT DU DUCHÉ DE LORRAINE AU XVI^e S.
Histoire et archéologie du Val de Lièpvre (Haut-Rhin).
Par J. Grandemange. 120 p. - 186 F.

31 - LA VILLA DU LIÉGEAUD ET SES PEINTURES.
La Croisille-sur-Briance (Haute-Vienne).
Par F. Dumasy-Mathieu. 200 p. - 290 F.

32 - LE CHÂTEAU MÉDIÉVAL FORTERESSE HABITÉE (XI^e-XVI^e S.).
Archéologie et histoire : perspectives de la recherche en Rhône-Alpes.
Actes du colloque de Lyon, avril 1988.
J.-M. Poisson dir. 174 p. - 235 F.

33 - CHÂTEAUX ET MAISONS FORTES EN LORRAINE CENTRALE AU MOYEN AGE.
Par G. Giuliano. 240 p. - 280 F.

34 - L'AGE DU FER DANS LE HAUT JURA.
Les tumulus de la région de Pontarlier (Doubs).
Par P. Bichet et J.-P. Millotte. 151 p. - 195 F.

35 - JABLINES, LE HAUT-CHÂTEAU (SEINE-ET-MARNE).
Une mine de silex néolithique.
F. Bostyn et Y. Lanchon dir. 248 p. - 250 F.

43 - ENVIRONNEMENTS ET HABITATS MAGDALÉNIENS DANS LE CENTRE DU BASSIN PARISIEN.
Y. Taborin dir. 193 p. - 225 F.

44 - NÉCROPOLES PROTOHISTORIQUES DU SÉNOAIS.
Par L. Baray, S. Deffressigne, C. Leroyer et I. Villemeur. 232 p. - 230 F.

45 - L'OPPIDUM DE ST-BLAISE (BOUCHES-DU-RHÔNE) DU V^e AU VII^e S.
G. Démians d'Archimbaud dir. 264 p. - 270 F.

46 - L'ENVIRONNEMENT DES ÉGLISES ET LA TOPOGRAPHIE RELIGIEUSE DES CAMPAGNES MÉDIÉVALES.
Actes du III^e congrès international d'archéologie médiévale, 1989.
M. Fixot et E. Zadora-Rio dir. 184 p. - 200 F.

47 - LE PALÉOLITHIQUE MOYEN DANS LE NORD DU SÉNOAIS (YONNE).
Par V. Deloze, P. Depaepe, J.-M. Gouédo, V. Krier et J.-L. Lochet. 280 p. - 266 F.

48 - NAVIGATION ET MILIEU FLUVIAL AU XI^e S. : L'ÉPAVE D'ORLAC (CHARENTE-MARITIME).
Par J. Chapelot et E. Rieth. 168 p. - 205 F.

52 - LES AMPHORES DU NORD-EST DE LA GAULE (TERRITOIRE FRANÇAIS).
Contribution à l'histoire de l'économie provinciale sous l'empire romain.
Par J. Baudoux. 220 p. - 225 F.

53 - LES ENCEINTES ROMAINES D'AQUITAINE.
P. Garmy et L. Maurin dir. 200 p. - 220 F.

54 - NÉCROPOLES ET SOCIÉTÉ AU PREMIER ÂGE DU FER. LE TUMULUS DE COURTESOULT (HAUTE-SAÔNE)
J.-F. Piningre dir. 224 p. - 244 F.

55 - ATELIERS DE POTIERS MÉDIÉVAUX EN BRETAGNE.
F. Fichet de Clairefontaine dir. 168 p. - Prix de lancement jusqu'au 31.12.96 : 175 F. Prix ensuite : 195 F.

56 - PALÉOLITHIQUE MOYEN EN PAYS DE CAUX (HAUTE-NORMANDIE).
Le Pucueil, Etoutteville : deux gisements de plein air en milieu lœssique.
A. Delagnes, A. Ropars dir. 248 p. - Prix de lancement jusqu'au 31.03.97 : 225 F. Prix ensuite : 255 F.

éologie Française

36 - LES ENCEINTES FORTIFIÉES DU LIMOUSIN.
Les habitats protohistoriques de la France non méditerranéenne.
Par Ian B.M. Ralston. 190 p. - 230 F.

37 - RIENCOURT-LÈS-BAPAUME (PAS-DE-CALAIS).
Un gisement du Paléolithique moyen.
Alain Tuffreau dir. 136 p. - 180 F.

38 - LES FIGURINES EN TERRE CUITE GALLO-ROMAINES.
C. Bémont, M. Jeanlin et C. Lahanier dir. 312 p. - 350 F.

39 - LE NÉOLITHIQUE AU QUOTIDIEN.
Actes du XVI^e colloque interrégional sur le Néolithique. 214 p. - 246 F.

40 - LES HABITATS DU LAC DE PALADRU (ISÈRE) DANS LEUR ENVIRONNEMENT.
La formation d'un terroir au XI^e s.
M. Colardelle et E. Verdel dir. 416 p. - 400 F.

41 - LE NÉOLITHIQUE DU NORD-EST DE LA FRANCE ET DES RÉGIONS LIMITROPHES.
Actes du XIII^e colloque interrégional sur le Néolithique. 184 p. - 210 F.

42 - LES CAMPAGNES DE LA FRANCE MÉDITERRANÉENNE DANS L'ANTIQUITÉ ET LE HAUT MOYEN AGE. Etudes microrégionales. F. Favory et J.-L. Fiches dir. 344 p. - 340 F.

49 - LE GISEMENT PALÉOLITHIQUE MOYEN DE LA GROTTÉ DES CÈDRES (VAR).
A. Defleur et E. Crégut-Bonnoure dir. 182 p. - 240 F.

50 - LE PALÉOLITHIQUE SUPÉRIEUR DE L'ABRI PATAUD (DORDOGNE) : LES FOUILLES DE H. L. MOVIUS Jr.
H. M. Bricker dir. 328 p. - 320 F.

51 - LA SIDÉRURGIE CHEZ LES SÉNONS : LES ATELIERS CELTIQUES ET GALLO-ROMAINS DES CLÉRIMOIS (YONNE).
Par C. Dunikowski et S. Cabboi. 186 p. - 245 F.

À PARAÎTRE

UNE FERME DE L'ARMORIQUE GAULOISE.
Le Boisanne à Ploûer-sur-Rance
Par Y. Menez

ATLAS HISTORIQUE DE SAINT-DENIS DES ORIGINES AU XVIII^e S.
M. Wyss dir.

DU RHÔNE À L'EBRE : VIA DOMITIA ET VIA AUGUSTA.
G. Castelv, J.-P. Comps, J. Kotarba, A. Pezin dir.

BON DE COMMANDE

à retourner au

CID, 131 bd St-Michel 75005 Paris. Tel. : 01 43 54 47 15. Fax : 01 43 54 80 73

NOM ET PRÉNOM _____

ADRESSE _____

DAF N° _____

QUANTITÉ _____

PRIX UNITAIRE _____

PRIX TOTAL _____

FRAIS D'EXPÉDITION : 28 F POUR LE PREMIER VOLUME, 8 F PAR VOLUME SUIVANT

TOTAL _____

MODE DE PAIEMENT : CHÈQUE BANCAIRE OU POSTAL À L'ORDRE DU CID ; CARTE DE CRÉDIT (NUMÉRO, DATE, SIGNATURE)





ACHÉVÉ D'IMPRIMER
SUR LES PRESSES DE
L'IMPRIMERIE CHIRAT
42540 ST-JUST-LA-PENDUE
EN NOVEMBRE 1996
DÉPÔT LÉGAL 1996 N° 2910

Déjà *de* *sigles*

ACHÉVÉ D'IMPRIMER
SUR LES PRESSES DE
L'IMPRIMERIE CHIRAT
42540 ST-JUST-LA-PENDUE
EN NOVEMBRE 1996
DÉPÔT LÉGAL 1996 N° 2910

dAf

Documents d'Archéologie Française

La collection « Documents d'archéologie française » publie des ouvrages concernant tous les aspects de la recherche archéologique effectuée sur le territoire national. Elle est destinée aux spécialistes et aux amateurs d'archéologie désireux de faire le point sur les connaissances actuelles.

n° 57

Ce volume présente plus de 400 notices bibliographiques commentées d'ouvrages parus entre 1840 et 1991 ainsi que 70 plans et relevés manuscrits réalisés entre 1627 et 1914. La première partie, consacrée à la bibliographie, s'articule en trois chapitres : le premier, le plus important, rassemble les ouvrages ayant trait aux fouilles proprement dites ; le deuxième concerne la polémique à propos de l'emplacement de Bibracte dans le territoire éduen de 1841 à 1988 ; le troisième regroupe les guides, les comptes rendus d'excursions et de manifestations et les ouvrages généraux. La deuxième partie rassemble les plans, synthèse d'une centaine de versions originales manuscrites difficilement lisibles et non reproductibles en raison de leur mauvais état de conservation. L'ensemble de ces documents, dont certains sont peu connus ou inédits, fait de cet ouvrage un précieux outil de travail pour tous ceux qui s'intéressent à la fin de la civilisation celtique et au début de la romanisation.

This volume presents over 400 descriptive bibliographical notices of articles published between 1840 and 1991 as well as the manuscripts of 70 plans and surveys carried out between 1627 and 1914. The first part, devoted to the bibliography, is organised into three chapters : the first and most important brings together titles having a direct relationship with excavations ; the second concerns the polemic, debated between 1841 and 1988, surrounding the position of Bibracte within the Eduen territory ; the third regroups guides, notes on excursions, meetings and general publications. The second part of the volume brings together plans, a synthesis of several hundred manuscripts for which the originals are difficult to read and reproduce due to their bad state of conservation. These documents, of which certain are little known or unpublished, make this volume a precious working tool for all those who are interested in questions related to late Celtic civilisation and the beginning of romanisation.


ÉDITIONS DE LA MAISON DES SCIENCES
DE L'HOMME / PARIS



9 782735 106325

ISSN : 0 769 010X
ISBN : 2 7351 0632 2

Prix de lancement jusqu'au 30/06/97 : 200 F
Prix de vente ensuite : 230 F

 CENTRE
ARCHÉOLOGIQUE EUROPÉEN
DU MONT BEUVRAY

Ministère
 Culture

 CENTRE NATIONAL
DE LA RECHERCHE
SCIENTIFIQUE

MINISTÈRE DE L'ÉDUCATION NATIONALE
DU L'ENSEIGNEMENT SUPÉRIEUR ET DE LA RECHERCHE
RECHERCHES SCIENTIFIQUES
