



**HAL**  
open science

# Recherches archéologiques franco-italo-hongroises en Hongrie. L'occupation celtique de la Grande plaine hongroise

Miklós Szabó, Jean-Paul Guillaumet, Daniele Vitali

► **To cite this version:**

Miklós Szabó, Jean-Paul Guillaumet, Daniele Vitali. Recherches archéologiques franco-italo-hongroises en Hongrie. L'occupation celtique de la Grande plaine hongroise. Rapport annuel d'activité 2006 du Centre archéologique européen du Mont Beuvray,, Centre archéologique européen du Mont Beuvray, pp.221-228, 2006, Rapport annuel d'activité 2006 du Centre archéologique européen du Mont Beuvray. hal-03311628

**HAL Id: hal-03311628**

**<https://hal.science/hal-03311628v1>**


Submitted on 30 Jun 2022

**HAL** is a multi-disciplinary open access archive for the deposit and dissemination of scientific research documents, whether they are published or not. The documents may come from teaching and research institutions in France or abroad, or from public or private research centers.

L'archive ouverte pluridisciplinaire **HAL**, est destinée au dépôt et à la diffusion de documents scientifiques de niveau recherche, publiés ou non, émanant des établissements d'enseignement et de recherche français ou étrangers, des laboratoires publics ou privés.

B I B R A C T É

# Rapport annuel d'activité 2006



BIBRACTE

Centre archéologique européen

# Rapport annuel d'activité 2006

B I B R A C T E

Société anonyme d'économie mixte nationale

F - 58370 GLUX-EN-GLENNE

Photo de couverture : *Fouille de la Côme Chaudron à Bibracte. Mise en évidence des poteaux du bâti soigneusement équarris.*(photo©Bibracte/ A. Maillier)

**Coordination :**

Vincent Guichard (BIBRACTE)

**Suivi éditorial :**

Pascal Paris, Myriam Giudicelli (BIBRACTE)

**Mise en page :**

Daniel Beucher (BIBRACTE)

**Traitement graphique :**

Daniel Beucher (BIBRACTE)

Fabrice Laudrin (BIBRACTE)

**Crédit iconographique :**

Sauf mention contraire, les photos et dessins sont réalisées par les équipes de fouille ; les mises au net de certains plans et les normalisations sont réalisées par l'atelier graphique (BIBRACTE).

**ISBN (13) :** 978-2-909668-54-3

*Ce rapport est un document administratif destiné à rendre compte des travaux effectués au cours de l'année 2006 dans le cadre de Bibracte, Centre archéologique européen. Sa diffusion est restreinte aux différentes administrations de tutelle du Centre ainsi qu'à ses collaborateurs.*

*Les comptes rendus à caractère scientifique qui y sont consignés sont provisoires. Ils ne sauraient être considérés comme de véritables publications.*

## Sommaire

<b>Première partie: Bilan des activités de Bibracte</b> .....	<b>5</b>
1. Introduction (V. GUICHARD) .....	7
2. Le programme de recherche sur le Mont Beuvray et son environnement (V. GUICHARD, P. PARIS) .....	9
3. La gestion des ressources documentaires .....	15
3.1. Le centre de documentation (R. MOREAU) .....	15
3.2. La « Base de données Beuvray » (A. CHAILLOU, R. MOREAU) .....	16
3.3. Conservation et traitement du mobilier archéologique (P. PARIS, D. LACOSTE, G. RUET) .....	17
3.4. Développement de l'iconothèque (A. MAILLIER, E. VIAL) .....	18
4. Les actions de formations, colloques, tables rondes et séminaires organisés par Bibracte (P. PARIS) .....	20
4.1. Les actions de formation .....	20
4.2. Colloques, Tables rondes et Séminaires .....	23
5. Diffusion de la recherche (M. GIUDICELLI) .....	28
5.1. Les éditions .....	28
5.2. Conférences sur Bibracte, communications, publications .....	31
6. La gestion et l'aménagement du Mont Beuvray (J. GORLIER) .....	33
7. L'accueil du Public et les actions de développement culturel (F. PAQUELOT, A. FLOUEST, E. VIAL, P. PLAZA) .....	35
<b>Deuxième partie: Recherches sur Bibracte – Rapport d'activité des équipes de recherche associées</b> .....	<b>51</b>
1. Fortification située en contrebas de la Porte du Rebut au lieu-dit "les Barlots" (O.-H. URBAN) .....	53
2. Étude de l'urbanisme sur la Pâturage du Couvent. ....	61
2.1. Le quartier sud-est de la Pâturage du Couvent: résumé des observations (V. GUICHARD) .....	65
2.2. Exploration de la parcelle centrale de "l'îlot des Grandes Forges" et de l'espace à l'est de la domus (M. SZABÓ) .....	67
2.3. Fouille à l'angle nord-ouest du bâtiment dit « îlot des Grandes Forges » (S. RIECKHOFF) .....	77
3. Fouilles de la domus PC 1 (A. MIRIMANOFF) .....	93
4. Fouilles entre le Champlain et la Côme Chaudron .....	103
4.1. Fouille du secteur de la Côme Chaudron (J.-P. GUILLAUMET, T. BOCHNAK, P. GOLÁŇOVÁ) .....	105
4.2. Fouille du secteur du Champlain (J.-P. GUILLAUMET, L. DHENNEQUIN, F. EGLOFF) .....	115
5. Recherches sur les exploitations minières anciennes du Morvan. ....	127
5.1. Sondage dans une minière à la pâture des Grangerands (B. CAUJET, M. BOUSSICAULT) .....	129
5.2. Prospection géophysique à la Pâturage des Grangerands (G. BIÈVRE) .....	161
6. Recherches dans les secteurs de la Pierre et du Theurot de la Wivre (Th. LUGINBÜHL) .....	165
7. Programme Géotopocart (F. SCHUBERT) .....	183
8. Prospections autour de Bibracte .....	189
8.1. Site des Sources de l'Yonne, commune de Glux-en-Glenne (J. CREIGHTON, P. HAUPT, I. KLENNER, T. MOORE, M. SCHÖNFELDER) .....	193
8.2. Le Quart du Bois, commune de Poil (P. HAUPT, I. KLENNER, C. PETIT, M. SCHÖNFELDER) .....	201
8.3. Le Mont Beuvray dans son environnement humain (P. NOUVEL, J.-P. GUILLAUMET) .....	203
8.4. Paléoenvironnement du Mont Beuvray (C. PETIT, I. JOUFFROY - BAPICOT, B. FOREL, F. MONNA, J.-P. GUILLAUMET, H. RICHARD) .....	213
8.5. Mise en cohérence des données de l'archéologie spatiale (S. MADRY, Y. DELLEA, F. LAUDRIN) .....	216
<b>Troisième partie: Recherches hors Bibracte – Recherches environnementales</b> .....	<b>220</b>
1. L'occupation celtique de la Grande plaine hongroise (M. SZABÓ, J.-P. GUILLAUMET, D. VITALI) .....	223
2. Projet Culture 2000 : « Oppida: premières villes au nord des Alpes » (P. STEPHENSON) .....	227
3. Les ponts gallo-romains de la vallée de la Loire: prospection, relevés topographiques et datations (A. DUMONT) .....	229
4. Le Cheslé - commune de Samrée - Belgique: étude topographique (F. LAUDRIN, P.-P. BONENFANT) .....	235
5. Maquette numérique 3D et archéologie: expérimentations .....	239

### **3.1. L'OCCUPATION CELTIQUE DE LA GRANDE PLAINE HONGROISE**

(M. SZABÓ, J.-P. GUILLAUMET, D. VITALI)

#### **Responsables**

**MIKLÓS SZABÓ**

(PROFESSEUR À L'UNIVERSITÉ EÖTVÖS LORÁND DE BUDAPEST, HONGRIE)

**JEAN-PAUL GUILLAUMET**

(DIRECTEUR DE RECHERCHE AU CNRS, HDR, UMR 5594)

**PATRICE MÉNIEL**

(CHERCHEUR AU CNRS, HDR, UMR 5594)

**DANIELE VITALI**

(PROFESSEUR À L'UNIVERSITÉ DE BOLOGNE, ITALIE)

#### **Coordinateur de chantier**

**KÁROLY TANKÓ**

#### **Plans, relevés**

**ZOLTÁN CZAJLIK, LÓRINC TIMÁR**

(CHERCHEURS À L'UNIVERSITÉ EÖTVÖS LORÁND DE BUDAPEST)

#### **Équipe hongroise**

**SZABOLCS CZIFRA, ÉVA DURKOVIC, DÁNIEL SZABÓ**

#### **Équipe française**

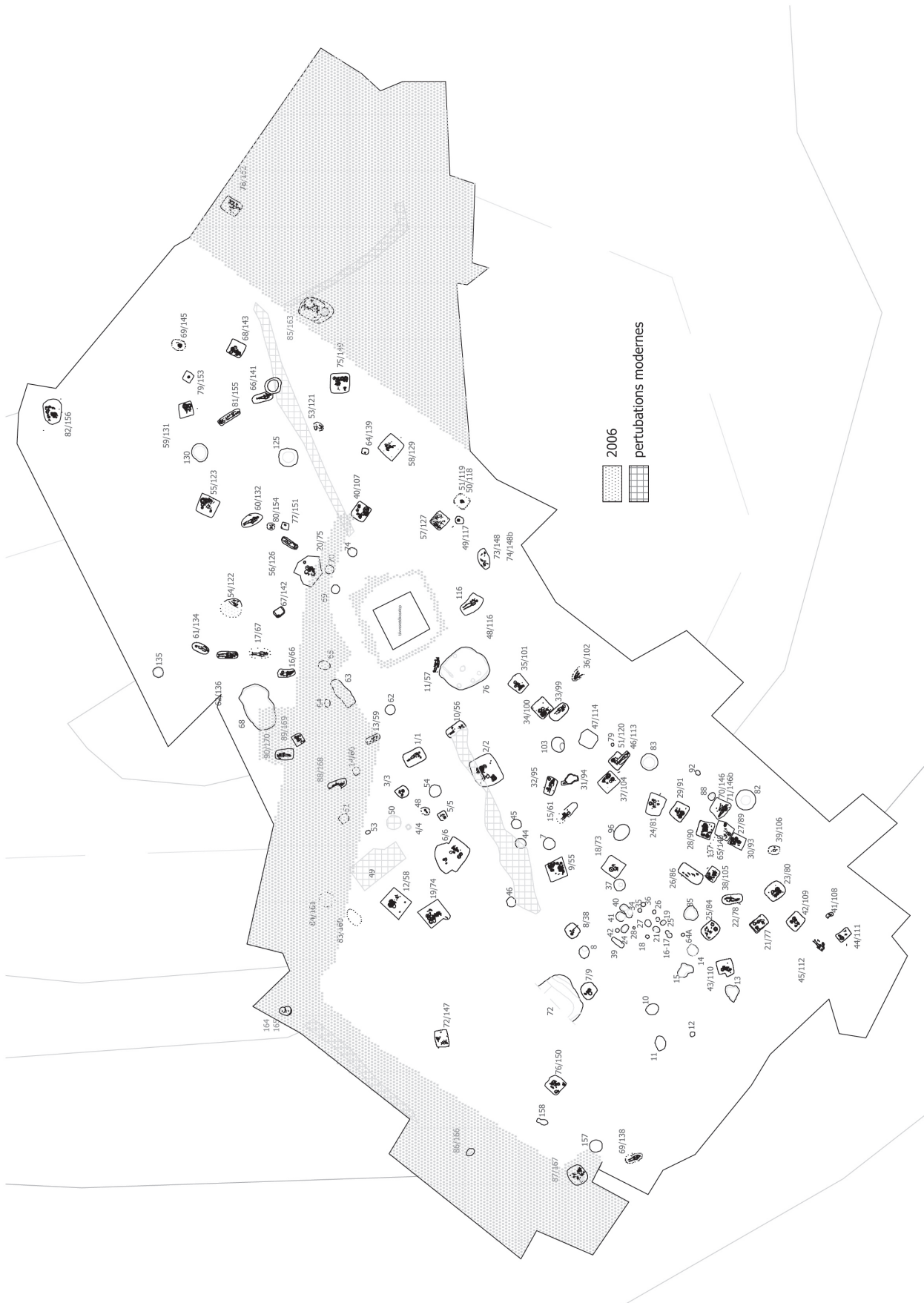
**HERVÉ BOCQUILLON, DAVID CAMBOU, JENNY KAURIN**

**CAROLINE LACHICHE, BERNARD LAMBOT, STÉPHANE MARION, MARIE-AGNES WIDEHEN**

#### **Équipe italienne**

**SILVIA CARIOLI, NICOLA BIANCA FÁBRY, SAMA GIADA, OMAR ZEID KILANI**

**EMILY MORINI, ANNACHIARA PENZO, ALESSIO SALMI**



I. Nécropole de Sajópetri-Homoki-Szölöskertek, (Hongrie), avec les secteurs fouillés en 2006.

### Les recherches en 2006

La troisième et dernière campagne de fouille de la nécropole de Sajópetri-Homoki-Szölöskertek, commencée en 2004 (rapport annuel 2004, p.61-66), puis continuée en 2005 (rapport annuel 2005 p.61-68) a été effectuée du 1<sup>er</sup> au 15 juin.

Le programme franco-italo-hongrois a profité des financements et des aides suivants : Programme fondamental culturel de Hongrie, université Eötvös Loránd de Budapest, musée Herman Ottó de Miskolc, Bibracte, centre archéologique européen, UMR 5594 du CNRS, département archéologique de l'université de Bologne, Pôle scientifique et didactique de Ravenne, Fondation flaminia, ministère des Affaires étrangères de Rome.

Les travaux se sont déroulés dans les zones basses et périphériques de la petite éminence de Homoki-Szölöskertek, autour de la surface explorée en 2004 et 2005 (rapport annuel 2005, p.61.) (ill. 1). Après le décapage, nous avons observé des structures creusées dans le sable : des fosses médiévales (162, 164, 165) et trois tombes laténiennes. Ces dernières étaient des incinérations : 85/163, 86/166 et 87/167, appartenant aux femmes, dont deux (85/163 ; 87/167, ill. 2) s'insèrent parmi les sépultures riches de Sajópetri. Leur mobilier métallique est essentiellement laténien : une belle série de fibules en fer et en bronze, un bracelet en bronze proviennent de la tombe 85/163, tandis que l'autre (87/167) a fourni au moins 6 fibules, puis un bracelet à pseudo-filigère, des perles en verres et une paire d'anneaux de cheville à oves creux. Le service céramique est constitué de 6 vases par tombe avec la présence régulière de la cruche à anse unique d'origine scythe (87/167 : cruche à anse thériomorphe) à côté des formes laténiennes (cf. rapport annuel 2005, p.67).

Les fouilles profondes effectuées dans la zone explorée en 2004 ont permis de découvrir trois sépultures de femme dont deux étaient des inhumations (88/168, ill. 3 ; 90/170), l'autre (89/169) appartenant aux incinérations de la nécropole. Nous noterons la richesse de la tombe 88/168 (fibules en bronze, bracelets en bronze et en sapropélite, chaîne de ceinture en fer, anneaux de cheville en bronze, cruche à une anse, situle graphitée à décor peigné, etc.).

Grâce à cette intervention, nous avons réussi à délimiter le site de Sajópetri-Homoki-Szölöskertek qui, avec les 90 tombes fouillées, compte pour une de la plus importante nécropole laténienne de La Tène B2/C1 de Hongrie.

Pour terminer il faut évoquer l'avancement heureux de la restauration des dépôts funéraires de Sajópetri fouillés en 2004 et 2005 dont le témoignage a été présenté lors de l'exposition *Trésors des femmes, à la découverte des femmes celtes*, en 2006 au musée de Bibracte (musée de Bibracte 2006, p. 7, fig. 9-10 : t. 9/55 et 81/155.)

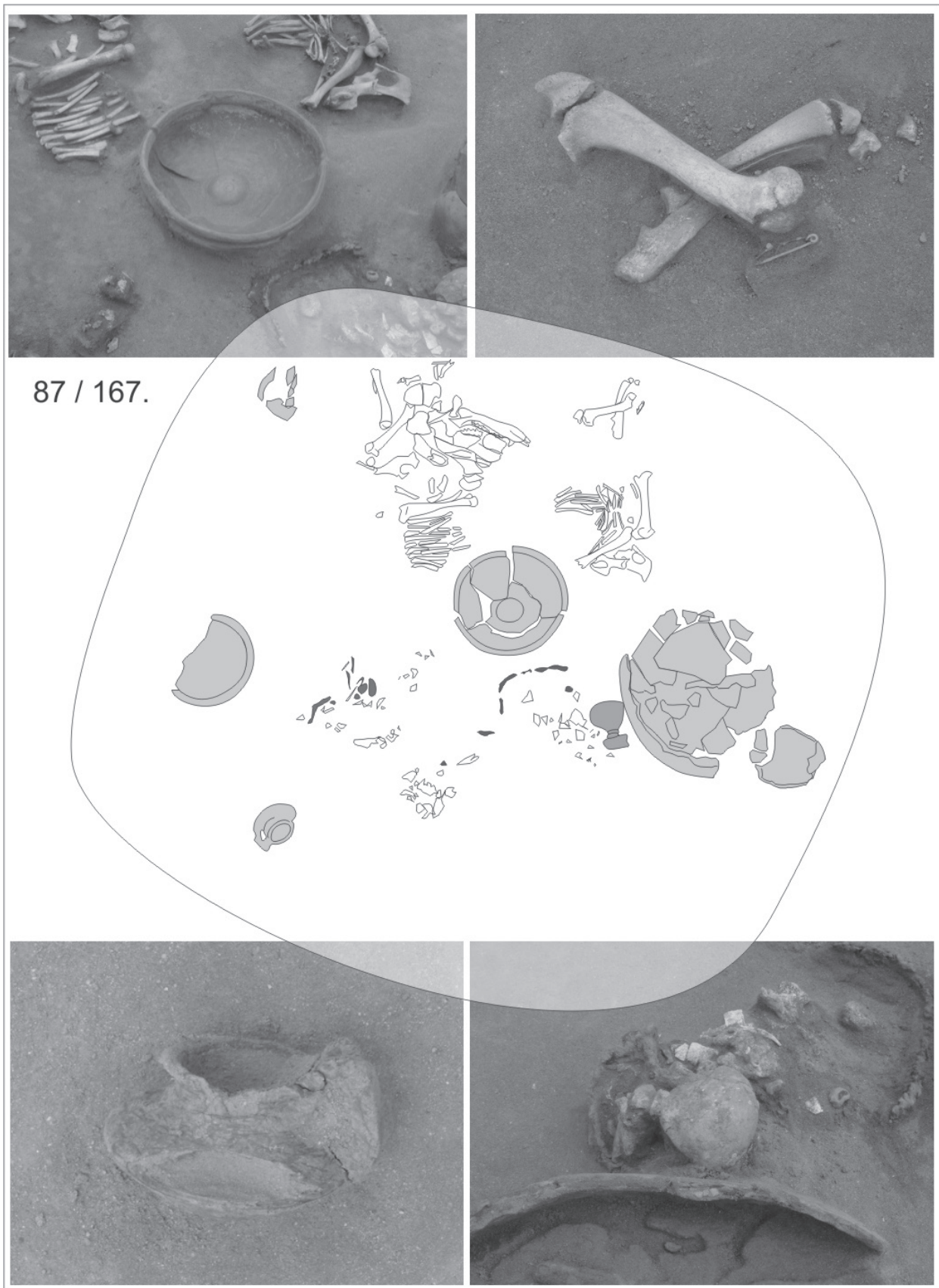
### Bibliographie

**Rapport annuel 2004** : GUILLAUMET (J.-P.), SZABÓ (M.). – Recherches archéologiques franco-hongroises en Hongrie. In : *Rapport annuel d'activité scientifique 2004 de Bibracte, Centre archéologique européen du Mont Beuvray*. Glux-en-Glenne : Bibracte, 2004, p. 61-66.

**Rapport annuel 2005** : SZABÓ (M.), GUILLAUMET (J.-P.), VITALI (D.). – Recherche archéologiques franco-italo-hongroises en Hongrie. In : *Rapport annuel d'activité scientifique 2005 de Bibracte, Centre archéologique européen du Mont Beuvray*. Glux-en-Glenne : Bibracte, 2004, p. 61-66.

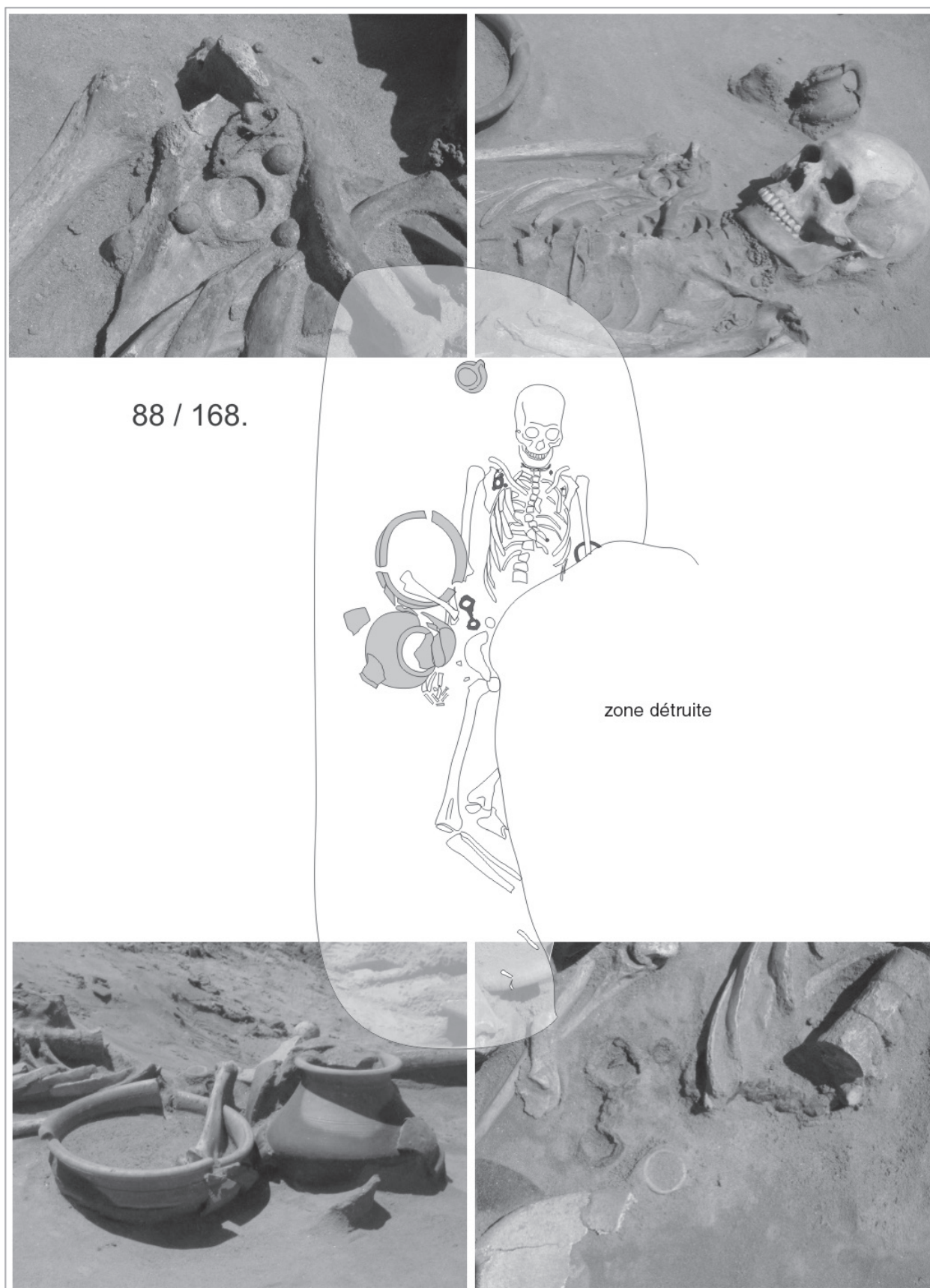
**Musée de Bibracte 2006** : *Trésors de femmes, à la découverte des femmes celtes*. Exposition au musée de Bibracte, 20 mai au 12 novembre 2006. Glux-en-Glenne ; Dijon : BIBRACTE ; France-Territoires-Magazine, 2006, 20 p.





2. Nécropole de Sajópetri-Homoki-Szölöskertek, (Hongrie). Tombe laténienne féminine à incinération (87/167), parmi les plus riches de la nécropole..

TROISIÈME PARTIE – RECHERCHES HORS BIBRACTE  
3.1. L'OCCUPATION CELTIQUE DE LA GRANDE PLAINES HONGROISE



3. Nécropole de Sajópetri-Homoki-Szölöskertek, (Hongrie). Tombe laténienne féminine à inhumation (88/168), parmi les plus riches de la nécropole..