



**HAL**  
open science

## Un lieu de mémoire aux origines de Lousonna ? Les fouilles de Lausanne “ route de Chavannes 15A ” (Suisse, Vaud)

Romain Guichon, Aurélie Dorthe, Sylvie Barrier

### ► To cite this version:

Romain Guichon, Aurélie Dorthe, Sylvie Barrier. Un lieu de mémoire aux origines de Lousonna ? Les fouilles de Lausanne “ route de Chavannes 15A ” (Suisse, Vaud). Bulletin de l'Association française pour l'étude de l'âge du fer, 2021, 39, pp.49-52. hal-03282987

**HAL Id: hal-03282987**

**<https://hal.science/hal-03282987>**

Submitted on 9 Jul 2021

**HAL** is a multi-disciplinary open access archive for the deposit and dissemination of scientific research documents, whether they are published or not. The documents may come from teaching and research institutions in France or abroad, or from public or private research centers.

L'archive ouverte pluridisciplinaire **HAL**, est destinée au dépôt et à la diffusion de documents scientifiques de niveau recherche, publiés ou non, émanant des établissements d'enseignement et de recherche français ou étrangers, des laboratoires publics ou privés.



Distributed under a Creative Commons Attribution - NonCommercial - NoDerivatives 4.0 International License

## UN LIEU DE MÉMOIRE AUX ORIGINES DE LOUSSONNA ? LES FOUILLES DE LAUSANNE « ROUTE DE CHAVANNES 15A » (SUISSE, VAUD)

Romain GUICHON (Archeodunum, UMR 5138), Aurélie DORTHE (Archeodunum),  
Sylvie BARRIER (Archeodunum, UNIL/IASA)

*À la mémoire de Gilbert Kaenel*

À Lausanne (Suisse, Vaud), une opération d'archéologie préventive menée d'avril 2019 à janvier 2020 dans le cadre d'un projet immobilier, sur une surface de 1000 m<sup>2</sup>, a mis en évidence une série de vestiges datée de la Préhistoire récente à l'Antiquité tardive. La parcelle investiguée se trouve au centre-ouest de l'agglomération antique de Lousonna-Vidy, dans un secteur connu pour ses différentes nécropoles préhistoriques et protohistoriques (fig. 1).

### Un tumulus du Bronze final réaménagé à La Tène D2

Un tumulus daté du Bronze final occupe la partie nord de la fouille, sur une surface minimale de 700 m<sup>2</sup> au sol, soit 30 m de diamètre (fig. 2). Implanté sur le replat formé par la rupture de pente entre les terrasses lémaniques de 10 m et de 3 m, il fait partie d'une nécropole tumulaire connue depuis les années 1990, recoupant

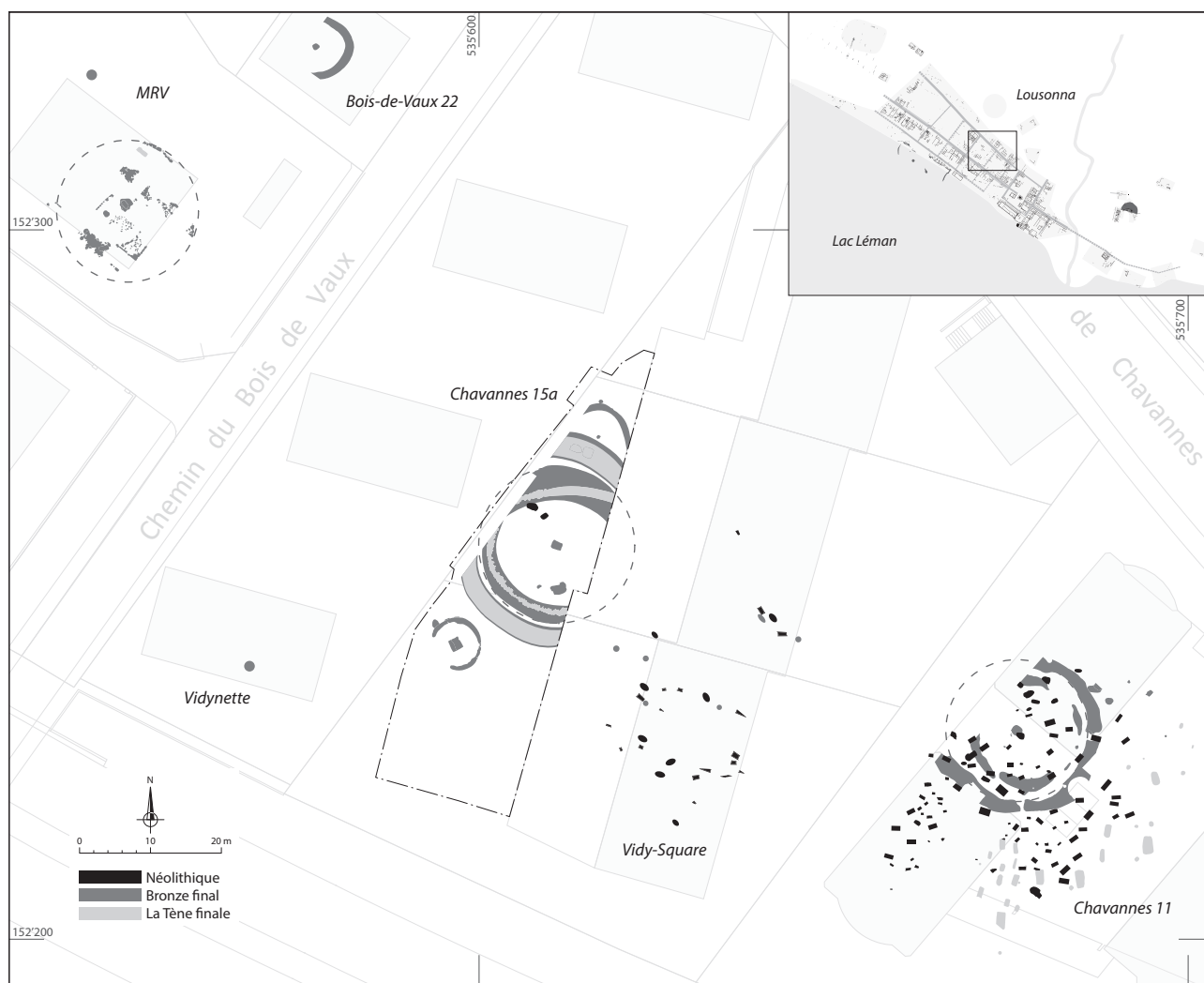


Fig. 1 : Lausanne « Route de Chavannes 15a » : structures funéraires et culturelles du Néolithique moyen, du Bronze final et de La Tène finale, avec les différentes interventions réalisées dans le secteur. Éch. 1/1 000 (DAO : A. Pignolet, Archeodunum).



Fig. 2 : Lausanne « Route de Chavannes 15a » : vue aérienne du tumulus du Bronze final, du fossé périphérique de La Tène D2 et des vestiges de l'agglomération antique (cliché : Archeodunum).




Fig. 3 : Lausanne « Route de Chavannes 15a » : détail du comblement supérieur du fossé périphérique de La Tène D2 (cliché : Archeodunum).

partiellement un site funéraire du Néolithique moyen (Moinat, David-Elbiali 2003). Il est implanté à équidistance des deux tumuli découverts sous l'actuel Musée romain de Vidy et à la route de Chavannes 11. La stratigraphie relevée par quart a permis d'identifier un tertre en matériaux rapportés, en partie arasé par l'occupation antique. Le monument est valorisé par un large fossé délimité à l'extérieur par une ceinture de dalles dressées qui matérialise sa cloison au nord. Au sud, une interruption des dalles suggère l'existence d'un accès au monument depuis la zone basse. L'existence d'un premier fossé périphérique est également supposable. Au centre du tertre, une tombe à incinération a été mise au jour, scellée par une dalle de couverture. De forme quadrangulaire, la fosse présente une architecture mixte mêlant l'usage du bois et du matériel lithique. Elle a livré deux niveaux de dépôts soigneusement organisés qui séparent les résidus de crémation des offrandes de faune et de céramique. À proximité immédiate du tumulus, deux enclos fossoyés contemporains s'organisent au nord et au sud, entourant chacun un dépôt de faune et de céramique.

Au cours de la Tène finale, un fossé est directement recreusé dans le comblement du fossé intérieur original et pourvu dans un second temps d'une nouvelle couronne de pierres. À l'extérieur de cette dernière, un large fossé à tendance concentrique est réaménagé autour du monument funéraire. Cette organisation circulaire confirme la persistance du tumulus dans la topographie du site au second âge du Fer et par extension, la volonté de revalorisation du lieu. Le premier comblement du fossé extérieur est constitué d'un empierrement dense, suivi d'une phase de dépôts particuliers en lien avec des aménagements sur poteaux qui traduisent une ambiance culturelle. Ces dépôts sont constitués de diverses catégories de mobilier qui réunissent des pièces métalliques (fer de lance, rasoir), des restes fauniques portant des traces de découpe, des os humains, en particulier des os longs, des mandibules et des parties de calottes crâniennes, des amphores et de la céramique (fig. 3).

### Mobilier céramique et datation du fossé périphérique

Le mobilier céramique contenu dans le fossé périphérique au tumulus est relativement abondant, avec 1475 fragments pour un nombre minimum d'individus (bords) de 53 (fig. 4).

Parmi les catégories identifiées, les importations (4% du NMI) sont représentées par un fragment de céramique campanienne B-oïde ainsi que des amphores Dr. 1, de type A et B, accompagnées par un demi-jeton (n°1-4). La céramique d'influence méditerranéenne (9 %) est figurée par un fond de cruche à pâte claire et 4 plats à engobe interne de type R-POMP 1/3 (n°5). Les éléments régionaux à pâte claire (20 %) comprennent des pots à col cintré et des tonnelets peints (n°6-7) ainsi qu'un bol sans revêtement (n°8). La céramique fine à pâte grise (12 NMI, 21 %) montre un répertoire diversifié constitué d'une assiette (n°9), de jattes, de jattes carénées, de tonnelets et de bouteilles à décors de peigne en lignes groupées (n°10-11). La catégorie la mieux représentée est celle des céramiques à pâte sombre modelée fine à mi-fine (16 individus, 29%) illustrée par quelques jattes (n°12) et par de nombreux pots ou jarres présentant des surfaces peignées (n°13). La céramique à pâte claire ou à pâte sombre grossière, totalisant 8 individus (14 %), complète ce faciès avec un répertoire similaire à celui des modelées fines à mi-fines (n°14-15).

Le mobilier céramique de ce fossé présente plusieurs parallèles avec celui des horizons 1 de Lausanne « Route de Chavannes 11 » (Luginbühl, Schreiner 1999) et E1 de l'oppidum d'Yverdon-les-Bains (Brunetti 2007), datés du milieu du 1<sup>er</sup> s. av. J.-C. Les points communs mis en évidence entre ces contextes et le fossé de Chavannes 15a (Dr. 1B, campanienne A, plats à engobe interne R-POMP 1/3, céramique peinte, absence de sigillé italique) nous permettent de proposer un comblement autour de 60/50 av. J.-C.

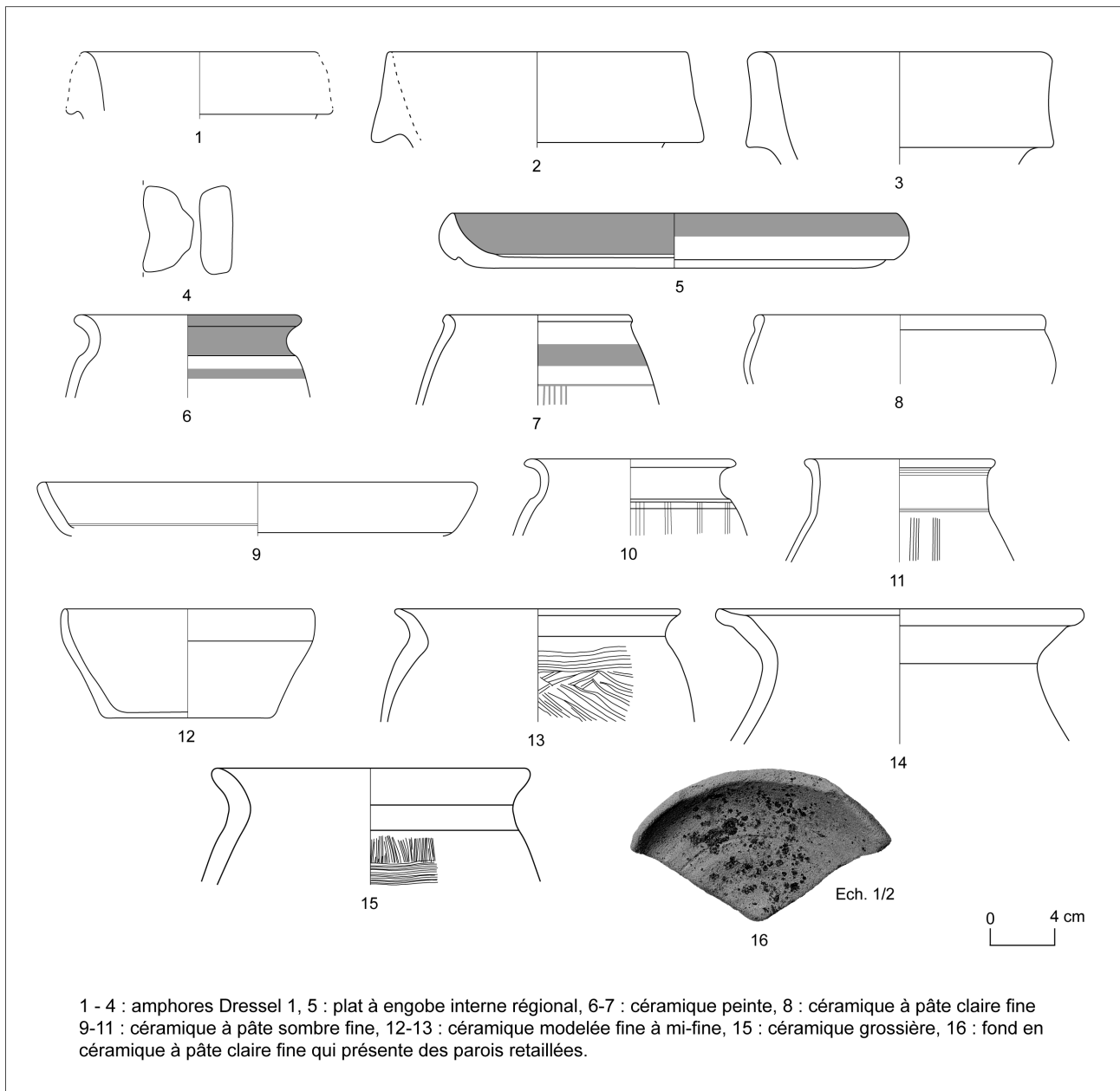


Fig. 4 : Lausanne « Route de Chavannes 15a » : mobilier céramique du fossé périphérique de La Tène D2 (DAO : S. Barrier, Archeodunum).

Le bon état de conservation des tessons a permis de réaliser de nombreux collages sur une quinzaine d'individus, qui s'avèrent presque complets. Ces vases ont vraisemblablement été brisés volontairement, puis leurs fragments ont été dispersés dans le fossé. Les collages ayant permis d'associer plusieurs US, le comblement supérieur a certainement été réalisé rapidement. Quelques fonds de récipients présentent par ailleurs des perforations centrales ainsi que des parois qui semblent avoir été retaillées (n°16). Ces différents éléments permettent d'avancer l'hypothèse d'un dépôt dans le cadre d'un rituel.

### Un lieu de mémoire lié à la fondation de *Lousonna* ?

Le réaménagement de monuments funéraires de l'âge du Bronze ou du premier âge du Fer est un phénomène désormais bien documenté, dont la portée symbolique a pu être soulignée (Milcent 2017). Il s'inscrit plus largement dans le cadre de pratiques collectives menées au sein de lieux de mémoires, identifiés dans des espaces à caractère public ou culturel (Golosetti 2019). À Lausanne, ce type de réappropriation est déjà attesté sur le site voisin du Musée Romain de Vidy, par une inhumation de la fin de l'âge du Fer installée en bordure du tumulus du Bronze final. À Genève, les fouilles de la cathédrale Saint-Pierre montrent une association similaire, en marge d'un habitat aristocratique tardolaténien (Bonnet 2009). Suivant le même principe, à

l'ouest de l'agglomération antique de *Lousonna*, un sanctuaire de tradition indigène se développe au I<sup>er</sup> s. apr. J.-C. à proximité d'un site mégalithique, avec des indices de réemploi de menhirs. Plusieurs fosses du second âge du Fer à caractère potentiellement cultuel (dépôt de crâne humain) y sont également attestées.

Toutefois, sans dénier un lien mémoriel avec le site funéraire local – connu depuis le Néolithique – la chronologie des vestiges découverts à Lausanne « Route de Chavannes 15a » invite à une certaine prudence. En effet, la clôture du fossé périphérique dans les années 60-50 av. J.-C. marque la fin d'une phase laténienne difficile à caractériser. En l'état des recherches, force est d'admettre que l'occupation de La Tène D2a fait toujours défaut à Vidy, et qu'aucun lien spatial ou chronologique ne peut être formellement établi avec la nécropole voisine de La Tène D1 (Curdy *et al.* 2012). L'hypothèse d'un *oppidum* principal sur la colline de la Cité, environ 3 km au nord-est, paraît ainsi toujours pertinente. De ce point de vue, la relation entre le réaménagement tardo-laténien du tumulus et le premier habitat qui lui succède paraît fondamentale. En effet, un ensemble de bâtiments sur poteaux et sablières basses se développe dès la seconde moitié du I<sup>er</sup> s. av. J.-C., sans jamais investir complètement le centre du tertre protohistorique.

Cette occupation pré-augustéenne présente en outre de nombreuses similitudes avec l'état 1 du site voisin de Chavannes 11, dont certaines constructions ont pu être rattachées à un hypothétique camp fortifié (Berti Rossi, May Castella 2005). Les découvertes de la route de Chavannes 15a s'inscrivent clairement dans cet espace proto-urbain, dont l'extension paraît confirmée par les fouilles récentes (Guichon *et al.* 2017). Les rares *militaria* et le monnayage précoce découverts dans les fossés périphériques et les premiers niveaux d'habitat ne contredisent pas non plus la présence de troupes auxiliaires, telles qu'elles sont mentionnées sur les rives du lac Léman pour l'année 49 av. J.-C. (Lucain, *Bell. Civ.* 1, 392). Quoi qu'il en soit, le réaménagement sans doute cultuel du tumulus au début de La Tène D2b, au cœur de la future agglomération romaine, coïncide certainement avec les mutations attendues en territoire Helvète durant la période contemporaine ou consécutive à la conquête césarienne.

## Bibliographie

**Berti Rossi S., May Castella C. dir. 2005.** *La fouille de Vidy « Chavannes 11 » 1989-1990. Trois siècles d'histoire à Lousonna. Archéologie, architecture et urbanisme.* Lausanne, CAR, 102, 392 p. (*Lousonna* 8).

**Bonnet Ch. dir. 2009.** *Les fouilles de la cathédrale Saint-Pierre à Genève. Le centre urbain de la protohistoire jusqu'au début de la christianisation.* Genève, Société d'Histoire et d'Archéologie de Genève, 257 p.

**Brunetti C. et al. 2007.** *Yverdon-les-Bains et Sermuz à la fin de l'âge du Fer.* Lausanne, CAR, 107, 638 p.

**Curdy Ph., Jud P., Kaenel G., 2012.** Chronologie de la fin de La Tène en Suisse occidentale, à partir de fibules issues de contextes funéraires. In Barral Ph., Fichtl S. dir. *Regards sur la chronologie de la fin de l'âge du Fer (III<sup>e</sup>-I<sup>er</sup> siècle avant notre ère) en Gaule non méditerranéenne. Actes de la table ronde tenue à Bibracte du 15 au 17 octobre 2007.* Glux-en-Glenne : Bibracte, 49-64. (Bibracte, 22).

**Golosetti R., dir. 2019.** *Mémoires de l'âge du Fer. Effacer ou réécrire le passé.* Paris, éd. Hermann, 294 p.

**Guichon R., avec la coll. de Barrier S., Bohny J., Crausaz A., Hervé C., Pignolet A., Thorimbert S., 2018.** Du nouveau sur les origines et le port de *Lousonna*. La tranchée SEL et le chantier Maison Olympique. *Archéologie vaudoise. Chroniques 2017*, Lausanne, Archéologie cantonale, 54-69.

**Luginbühl T., Schneiter A., 1999.** *La fouille de Vidy « Chavannes 11 » 1989-1990. Trois siècles d'histoire à Lousonna. Le mobilier archéologique.* Lausanne, CAR, 74, 503 p. (*Lousonna* 9).

**Milcent P.-Y., 2017.** Construire, (ré)utiliser, entretenir ou piller des tumulus à l'âge du Bronze et au premier âge du Fer. Le tumulus de Lazenay à Bourges et autres exemples de France centrale. In Adroit S., Graells R. dir., *Arquitecturas funerarias y memoria : la gestión de las necrópolis en Europa occidental (ss. X-III a.C.)*. Venosa, Osanna ed., 399-425.

**Moinat P., David-Elbiali M., dir. 2003.** *Défunts, bûchers et céramiques : la nécropole de Lausanne-Vidy (VD) et les pratiques funéraires sur le Plateau suisse du XI<sup>e</sup> au VIII<sup>e</sup> s. av. J.-C.* Lausanne, CAR, 93, 310 p.