



HAL
open science

Le gisement paléolithique inférieur de Pen Hat (Crozon, Bretagne) et son contexte stratigraphique régional

Brigitte van Vliet-Lanoë, David Hérison, Élie Dabrowski, Christine Authemayou, Manfred Frechen, Bernard Hallégouët, Florentin Paris

► To cite this version:

Brigitte van Vliet-Lanoë, David Hérison, Élie Dabrowski, Christine Authemayou, Manfred Frechen, et al.. Le gisement paléolithique inférieur de Pen Hat (Crozon, Bretagne) et son contexte stratigraphique régional. *Quaternaire*, 2021, 32 (1), pp.61/93. 10.4000/quaternaire.15038 . hal-03226614

HAL Id: hal-03226614

<https://hal.science/hal-03226614v1>

Submitted on 18 May 2021

HAL is a multi-disciplinary open access archive for the deposit and dissemination of scientific research documents, whether they are published or not. The documents may come from teaching and research institutions in France or abroad, or from public or private research centers.

L'archive ouverte pluridisciplinaire **HAL**, est destinée au dépôt et à la diffusion de documents scientifiques de niveau recherche, publiés ou non, émanant des établissements d'enseignement et de recherche français ou étrangers, des laboratoires publics ou privés.

LE GISEMENT PALÉOLITHIQUE INFÉRIEUR DE PEN HAT (CROZON, BRETAGNE) ET SON CONTEXTE STRATIGRAPHIQUE RÉGIONAL



Brigitte VAN VLIET-LANOË¹, David HÉRISSON², Élie DABROWSKI²,
Christine AUTHEMAYOU¹, Manfred FRECHEN³, Bernard HALLÉGOUËT⁴
& Florentin PARIS⁵

RÉSUMÉ

Les deux sites exceptionnels de Pen Hat et de Trez Rouz (presqu'île de Crozon, Bretagne), et celui de Trégana (bordure nord de la rade de Brest, Bretagne), sont rares de par la préservation de formations du Pléistocène moyen datées par les méthodes de luminescence stimulée par infra-rouge, résonance de spin électronique et radiocarbone. La mise en évidence régionale de sables de couvertures périglaciaires du MIS 6 et d'un haut niveau marin attribué au MIS 9a sont d'une grande importance stratigraphique à l'échelle régionale. Ces trois sites permettent en outre de reconstituer les conditions d'occupation de sites archéologiques du Pléistocène moyen en Finistère ouest. A la fin du MIS 11, les hommes se sont implantés au sud-est du relief de la pointe du Toulinguet, dans un secteur abrité des vents d'ouest et de nord dominants en bordure d'une lagune, barrée par deux flèches en galets, une source d'approvisionnement en petits galets de silex. Les occupations par l'Homme sont surtout observées en fin d'interglaciaire pour raison de préservation de corps sédimentaires de haut niveau marin et de début de régression associés avec une banquise littorale, et avec une possibilité de chasse sur les plaines sableuses ainsi dégagées. L'industrie lithique se caractérise par la production faiblement prédéterminée de petits éclats de silex possédant un tranchant brut. L'industrie de Pen Hat apparaît atypique dans le paysage du Paléolithique inférieur breton, surtout connu pour ces pièces massives en roches grenues (galets aménagés et bifaces). Une comparaison avec les niveaux pénécotemporains du gisement-référence de Menez-Dregan (couches 9 à 7) révèle un certain nombre de similitudes mais reste cependant insuffisant pour mieux cerner la variabilité du Paléolithique inférieur en terres armoricaines. Cela invite à explorer d'autres séquences du Pléistocène moyen à potentiel archéologique intéressant, à l'instar de Pen Hat, Trez-Rouz et Trégana qui ont également livré des artefacts. Si Pen Hat se présente comme un gisement clé et par certains aspects atypiques à l'échelle régionale, il s'inscrit à notre avis pleinement dans la variabilité des assemblages du Paléolithique inférieur européen.

Mots-clés : haut niveau marin, banquise, stratigraphie, datation, paléoenvironnements, technologie lithique

ABSTRACT

THE LOWER PALAEOOLITHIC SITE OF PEN HAT (CROZON, BRITTANY) AND ITS REGIONAL STRATIGRAPHIC CONTEXT

The two exceptional sites of Pen Hat and Trez Rouz (Crozon Peninsula, Brittany), and that of Trégana (North of the Brest Harbour, Brittany) are rare owing to the preservation of Pleistocene formations dated by infrared stimulated luminescence, electron spin resonance and radiocarbon. They highlight the regional occurrence of periglacial cover sands from the MIS 6, and of a high marine level attributed to the MIS 9a. These three sites in Western Finistère are key-sites to determine the conditions of occupation of archaeological sites during the Middle Pleistocene. During late MIS 11, the men settled south-east of the relief of the Toulinguet point, in an area sheltered from the prevailing west and north winds on the shore of a lagoon, between two pebble spits, an outcrop for small flint pebbles. Human occupations are mainly observed at the end of the interglacial periods thanks to the preservation of sediments of high marine stands or of early marine regressions with some fast ice, allowing hunting possibilities on the just cleared sandy plains. Small and poorly prepared flakes with a single raw cutting-edge characterise this lithic series. Pen Hat toolkit appears atypical in the landscape of the Briton Lower Palaeolithic, especially known for its Large Cutting Tools of grained rocks (pebble tools and handaxes). Comparisons with the contemporaneous units of the Menez-Dregan reference site (layers 9 to 7) reveal some similarities. Nevertheless, it remains insufficient for a better inside the variability of the Lower Palaeolithic in Armorican lands. This suggests to explore another Middle Pleistocene sedimentary sequences with interesting archaeological potential, such as Pen Hat, Trez-Rouz and Trégana. If Pen Hat –Toulinguet represents clearly a key site and, for the moment, an atypical assemblage at a regional scale, its technology is seemingly coherent with the variability of the assemblages of the Lower European Palaeolithic.

Keywords: marine high stand, sea ice, stratigraphy, dating, palaeoenvironments, lithic technology

¹ Géosciences Océan, UMR 6938 CNRS. Université de Brest, IUEM, pl. N. Copernic, FR-29280 PLOUZANE. Courriel : brigitte.vanvlietlanoe@univ-brest.fr & chritine.authemayou@univ-brest.fr

² CNRS, UMR7041 ArScAn, équipe AnTET. MSH Mondes, 21 allée de l'Université, FR-92023 NANTERRE Cedex. Courriel : david.herisson@cnrs.fr & elie.dabrowski@gmx.com

³ Leibniz-Institut für Angewandte Geophysik; Stilleweg 2, DE-30655 HANNOVER. Courriel : Manfred.Frechen@liag-hannover.de

⁴ Retraité du Département de Géographie. Université de Bretagne occidentale, 40 rue Commandant Boennec, FR-29490 GUIPAVAS. Courriel : bernard.hallegouet@orange.fr

⁵ Retraité de Géosciences Rennes, UMR 6118 du CNRS. Université de Rennes 1, 263 Avenue Général Leclerc, FR-35042 RENNES. Courriel : florentin.paris@orange.fr

1 - INTRODUCTION

En Bretagne et plus largement sur la façade atlantique de l'Europe, les gisements paléolithiques sont très souvent découverts en position côtière, en relation avec des formations sédimentaires littorales mal préservées. Leur attribution stratigraphique est souvent complexe et s'inscrit dans un contexte souvent local, même si le progrès des méthodes de datation permet une approche de plus en plus précise.

Les plateformes littorales, ainsi que les paléofalaises majeures de Bretagne, Normandie, Devon et Cornouailles ont été réoccupées à de multiples reprises au cours des hauts niveaux tempérés du Pléistocène (Hallégouët, 1971 ; Morzadec-Kerfourn, 1974 ; Lautridou *et al.*, 1986 ; van Vliet-Lanoë, 1987 ; Jones & Keen, 1993 ; Scourse, 1996 ; Van Vliet-Lanoë *et al.*, 2000 ; Van Vliet-Lanoë *et al.*, 2000, 2002) mais également lors des périodes plus froides à dynamique côtière déjà périglaciaire (Van Vliet-Lanoë, 1987 ; Hallégouët & Van Vliet-Lanoë, 1989). Longtemps ignorée, la dynamique glacielle est en effet un agent de façonnement du littoral important (Van Vliet-Lanoë *et al.*, 2002). L'impact à long terme du climat sur l'évolution littorale via son influence sur le volume des glaces et sur les niveaux marins est reflété par les diverses courbes de variations des isotopes stables de l'oxygène dans les carottes marines qui fournissent un bon référentiel régional (carotte MD03-269, Toucanne *et al.*, 2009) ou global (Lisiecki & Raymo, 2005 ; Cramer *et al.*, 2009).

Sur la base d'enregistrements sédimentaires et pédo-sédimentaires et, de datations radiométriques et physiques, les formations littorales pléistocènes de la côte occidentale de l'Europe ont été découpées en trois membres (Van Vliet-Lanoë *et al.*, 2000, 2019a), dont les unités stratigraphiques ont été corrélées aux stades isotopiques marins (MIS) définis par Railsback *et al.* (2015), occupant la plateforme jusqu'à environ +5 m NGF au moins huit fois depuis le MIS 15 :

Un Membre inférieur (MI) incluant sur la même plateforme des dépôts littoraux contemporains au moins des MIS 15, 13, 11, 9c (337-300 ka), culminant localement à des altitudes observées de 0 à + 15 m NGF.

Un Membre moyen (MM) constitué par les dépôts littoraux d'un *Membre moyen inférieur* (MMI), incluant uniquement le MIS 9a (ca. 280 ka), et ceux d'un *Membre moyen supérieur* incluant le MIS 7c (220-200 ka), et le MIS 7a (200-190 ka) observées localement de 0 à + 12 m NGF.

Un Membre supérieur (MS) représenté par des dépôts du MIS 5e et des autres hauts niveaux marins du MIS 5, dont l'altitude culminant vers +6 m NGF en position abritée semble relativement homogène à l'échelle inter-régionale (Pédoja *et al.*, 2011), mais dont les cordons de tempête sont susceptibles d'atteindre +15 m NGF en fonction de l'exposition à la houle atlantique.

Le membre inférieur est affecté par une activité sismique majeure vers 380 ka et un peu avant 290 ka avant d'être recouvert par le membre moyen correspondant, à sa base, au MIS 9a en Cornouailles et dans le Pas-de-Calais (Van Vliet-Lanoë *et al.*, 2019a). Dans la littérature, très peu de hauts niveaux marins sont attribués au MIS 9a, excepté en Europe de l'Ouest, par exemple à Pra Sand en Cornouailles et à Sangatte (Van Vliet-Lanoë *et al.*, 2000, 2002 ; Coutard *et al.*, 2019). Toutefois, leur présence est néanmoins sous-tendue dans d'autres régions du monde par des datations et/ou la morphologie des dépôts. Enfin, aucun dépôt n'a pour l'instant pu être attribué au MIS 7e (240 ka) dans la région.

Du point de vue archéologique, à l'échelle régionale, le remarquable inventaire mis à jour régulièrement de l'ensemble des découvertes paléolithiques réalisées en Bretagne (dont Hinguant, 1998) traduit à la fois le nombre important de découvertes réalisées et *de facto* la richesse en occupations anciennes sur ce territoire, le potentiel de connaissance pour cette période mais aussi l'incroyable fossé entre ce potentiel et son exploitation. Les sites ayant livré des vestiges lithiques taillés qui pourraient se rapporter au Paléolithique inférieur maillent le territoire, et plus particulièrement le littoral breton. Pour ne citer que certains, notons le potentiel de gisements où une stratigraphie est encore préservée et ayant livré des pièces (surtout bifaces et galets aménagés) probablement attribuables au Paléolithique inférieur : Le Conquet-Prat Melou, Treguennec-Prat ar Hastel, Ploudalmezeau-Théven Camporou, Landeda-Cameleut, Plestin-les-Grèves, Damgan, Planguenoual-La Villemein ou encore Treisseney. Mais, il faut se rendre rapidement à l'évidence et constater que seul Menez-Dregan, et dans une moindre mesure Saint-Colomban, sont à ce jour les seuls sites bretons capables de nous éclairer sur les plus anciennes industries armoricaines et de nous livrer des éléments fiables et en position stratigraphique assurée. De ce bref état de la connaissance du Paléolithique inférieur breton, nous pouvons aisément affirmer que tout nouveau gisement en position primaire et préservé au sein d'une séquence bien datée apporte des éléments clé pour mieux appréhender les premières occupations de la région, encore largement méconnues.

Site	Matériel (sable)	Unités stratigraphiques	Age ESR (ka)	Attribution en 2000
PEN HAT	Washover sableux probablement dérivé d'une dune ou d'une plage	PH7a	∞ Blanchiment insuffisant	(MIS 7 ?)
	Bas d'estran sableux	PH3	403 ± 70 ka	MIS 11
TREZ ROUZ	Niveau sableux dans tourbe	TRZ5	470 ± 53 ka	MIS 13

Tab. 1 : Datations ESR à Pen Hat et Trez-Rouz

(Van Vliet-Lanoë *et al.*, 2000)

Tab. 1: ESR datings at Pen Hat and Trez-Rouz. (Van Vliet-Lanoë *et al.*, 2000).

Site	Unité strati.	Matériel (sable)	N° Echant.	N° Labo.	U (ppm)	Th (ppm)	K (%)	Eau (%)	Dose annuelle (Gy/ka)	Paléodose (Gy)	Age (ka)	Remarques	Nb mesures
Pen Hat (Crozon)	PH11	Sable de dune altéré incorporant un peu d'arène granitique	PHD1	3728	1,04 ± 0,05	4,36 ± 0,22	1,54 ± 0,08	6	2,57 ± 0,15	280 ± 8	109 ± 7		10
	PH9b	Sable dunaire	PHD2	3729	0,88 ± 0,04	3,73 ± 0,19	1,43 ± 0,07	4	2,43 ± 0,15	350 ± 16	144 ± 11		10
	PH8b	Sable stratifié, probablement dune de tempête	PHD3	3730	0,84 ± 0,04	3,43 ± 0,17	1,27 ± 0,06	5	2,21 ± 0,14	369 ± 15	167 ± 13		10
	PH7b	Sable stratifié, probablement dune de tempête	PHD4	3731	0,79 ± 0,04	3,17 ± 0,16	1,36 ± 0,07	3	2,31 ± 0,15	306 ± 6	132 ± 9		10
	PH7a sommet PH7a base	débordement sableux avec des lits argileux (marais tidal)	PHD5	3732	0,88 ± 0,04	4,49 ± 0,22	1,41 ± 0,07	8	2,37 ± 0,14	352 ± 15	149 ± 11	Fading par hydromorphie (U mobile) ?	10
			PHD6	3733	1,04 ± 0,05	6,01 ± 0,30	1,46 ± 0,07	9	2,51 ± 0,14	370 ± 7	147 ± 9		10
Trégana (Rade de Brest)	TR2 sommet	débordement sableux, probablement dérivé d'une dune ou d'une plage	TRG1	3737	1,01 ± 0,05	4,29 ± 0,21	1,51 ± 0,08	4	2,56 ± 0,15	678 ± 24	264 ± 18		6
	TR2 base	débordement sableux probablement dérivé d'une dune ou d'une plage	TRG2	3738	0,61 ± 0,03	2,83 ± 0,14	1,51 ± 0,08	4	2,42 ± 0,15	702 ± 30	290 ± 22		6
Gwendrez (Audierne)	GD-C1a	Sable littoral stratifié sous cordon de galets	GWD2	3735	1,67 ± 0,08	5,24 ± 0,26	1,48 ± 0,07	8	2,68 ± 0,14	1027	383 ± 21	à saturation, âge minimum	6
	GD-B1	Matrice sableuse d'un cordon de galets	GWD1	3734	2,15 ± 0,11	6,63 ± 0,33	1,11 ± 0,06	4	2,61 ± 0,15	1087	417 ± 24		6

Tab. 2 : Nouvelles datations IRSL obtenues à Pen Hat, Trégana et Gwendrez.

Les couches B1 et C1a ont été prélevées du cordon littoral de base à Gwendrez (voir Van Vliet-Lanoë *et al.*, 1997a).

Tab. 2: New IRSL datings obtained at Pen Hat, Trégana and Gwendrez. Layers B1 and C1a have been sampled in the basal raised beach of Gwendrez (see Van Vliet-Lanoë *et al.*, 1997a).

Dans cet article, nous nous focalisons principalement sur l'apport stratigraphique de trois sites complémentaires et voisins, exceptionnels de par la préservation d'une série de formations pléistocènes qui ont pu être datées par résonance électronique de spin (ESR, tab. 1) la luminescence stimulée par infra-rouge (IRSL, tab. 2), et le radiocarbone (^{14}C). Il s'agit des sites de Pen Hat et Trez Rouz sur la presqu'île de Crozon et, de Trégana sur la côte sud du Léon dans la partie occidentale de la Bretagne. Ces sites permettent de suivre sur une même plateforme littorale et dans une même orientation à la houle l'enregistrement stratigraphique des hauts niveaux marins du Pléistocène et de les différencier. L'enregistrement

stratigraphique détaillé, sa signification paléoclimatique et la paléodynamique des différents dépôts sera analysé et notamment ceux des MIS 11, MIS 9 et MIS 7 sur ces trois sites bretons de Pen Hat, Trez Rouz et Trégana et de leur signification en termes eustatique et tectonique. Nous traiterons de la nature de l'industrie lithique observée à la base du stratotype de Pen Hat en Crozon et de ce que le gisement apporte à la connaissance des premiers peuplements bretons et plus largement du Paléolithique inférieur d'Europe occidentale. La reprise des datations de 2018 (Van Vliet-Lanoë *et al.*, 2019a) a permis de lever certaines ambiguïtés stratigraphiques (tab. 2).

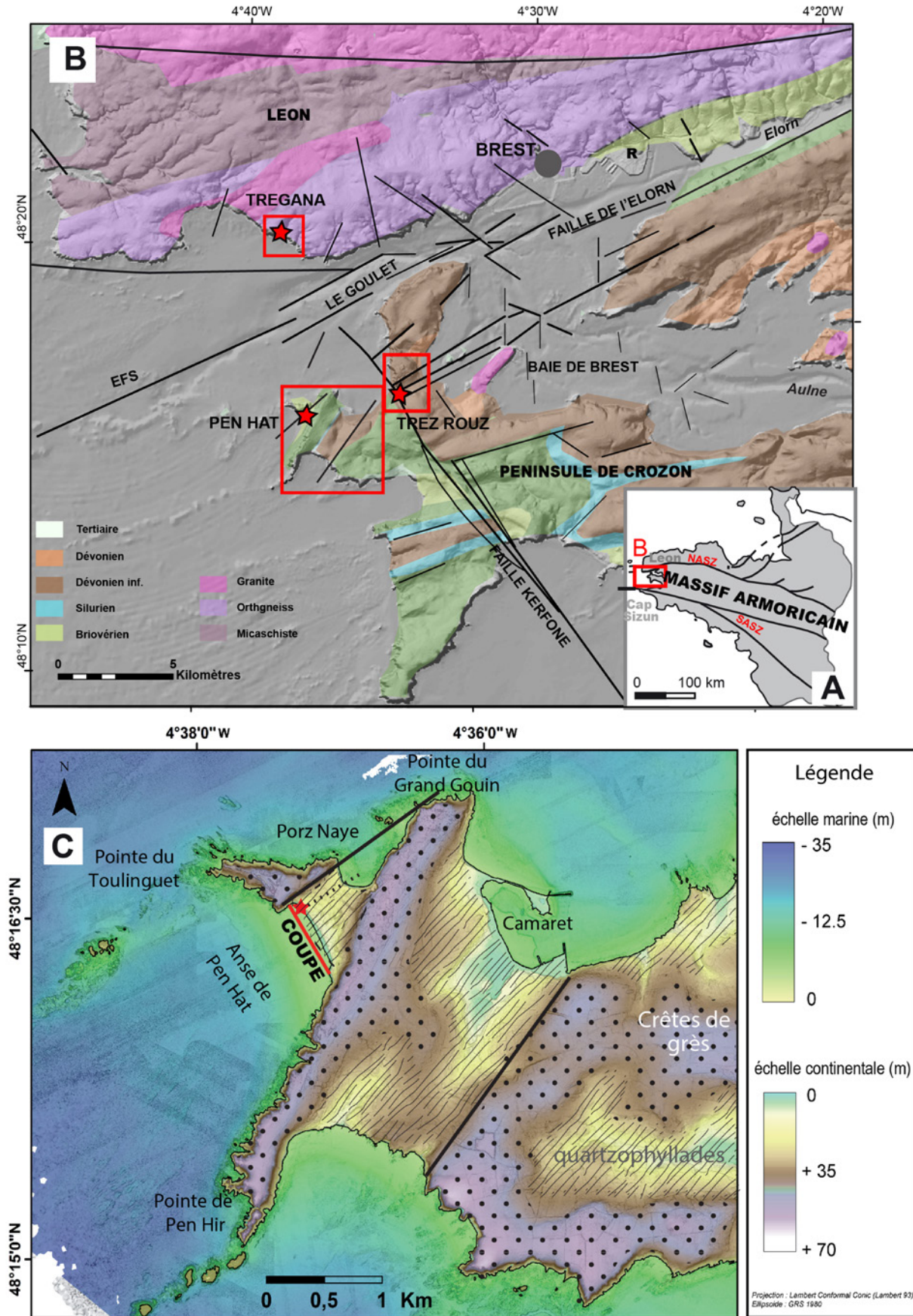


Fig. 1 : Localisation des gisements de Pen Hat, Trez Rouz et de Trégana.

A/ Carte régionale (insert). B/ Carte locale. Etoiles rouges (A & B) : sites. C/ Localisation et contexte de la coupe de Pen Hat. Ligne rouge : coupe de Pen Hat ; étoile rouge : secteur étudié ; lignes noires : lignes de crêtes dans les Grès armoricain de l'Ordovicien Inférieur (violet) alternant avec les dépressions dans les formations schisteuses du Briovérien au Dévonien (jaune). Le secteur étudié est localisé au niveau de l'étoile rouge.

Fig. 1: Location of the sites of Pen Hat, Trez Rouz and Trégana. A/ Regional map (insert). B/ Local map. Red stars (A & B): sites. C/ Location and local context of the Pen Hat section (red line). Red line: Pen Hat section; red star: studied sector; black lines: crest lines in Ordovician Armorican sandstones (violet) alternating with Briovèrian metamorphic shales (yellow).




Fig. 3 : Coupe nord de Pen Hat.

(A) Vue de la partie de la coupe ayant fait l'objet de prélèvements (étoiles noires) pour datation IRSL en 2017. (B-D) Vue de la partie de la coupe ayant fait l'objet de prélèvements (étoiles rouges) pour datation ESR en 1995 et position du niveau archéologique mis au jour dans l'unité PH4a (triangle noir).
 Fig. 3: North section of Pen Hat. (A) View of the section part where samples (black stars) have been taken for IRSL dating in 2017. (B-D) View of the section part where samples (red stars) have been taken for ESR dating in 1995, and position of the archaeological level excavated in the unit PH4a (black triangle).

2.1.2.2 - Description des unités

La section la plus complète est visible dans la partie nord-est de la baie de Pen Hat, sous les heads, au pied de la pointe du Toulinguet. Par contre, sur le versant nord de la crête de Pen Hir au Grand Gouin, seules les unités les plus récentes (PH 12 à PH 18) sont présentes (fig. 2A).

Les unités décrites ci-dessous reposent sur une plateforme incisée dans les quartzophyllades d'altitude d'environ +5 m NGF avec des écueils au centre et au sud de la baie (fig. 2A). Hormis les dunes holocènes (PH 19), la séquence est entièrement décarbonatée, ce qui explique l'absence de vestiges fauniques.

PH1 : conglomérat de petits galets et graviers marins inclus dans une matrice sablo-limoneuse portante, blanc-grise (limon kaolinitique hérité des altérites du grès armoricain) ;

PH2 : deux séries de conglomérat à support clastique composé de galets marins moyens de nature lithologique très variée et de gélifractions en mélange peu organisé, dans une matrice limoneuse blanc-gris, portante et kaolinitique ;

PH3 : sable fin propre ocre (10 YR 4/3), à grains luisants dominants, incorporant de rares graviers. La base de ce sable a été datée par ESR à 403 ± 70 ka (fig. 3, Van Vliet-Lanoë *et al.*, 2000) ;




Fig. 4 : Séquence stratigraphique détaillée de Pen Hat en 1995

Base de la coupe à 50 m du pied de falaise montrant les déformations co-séismiques. (A) Tube d'échappement de fluide avec fractures concentriques. (B & C) Paléosol déformé par des figures de charge. Étoile : localisation de l'échantillonnage ESR.

Fig. 4. Detailed stratigraphic sequence of Pen Hat in 1995. Base of the section at 50 m from the foot of the cliff showing the co-seismic deformations. (A) Water escape tube with concentric fractures. (B & C) Palaeosol deformed by load casting. Star: location of ESR sampling.

PH4a : paléosol sablo-argileux hydromorphe «pseudo-podzolique» développé dans la partie supérieure de PH3, de couleur brun-noir (10 YR 3/1), déformé en poches décimétriques plus argilo-humiques, assez régulièrement espacées ou parfois en gouttes individualisées de type *load casts* (fig. 4B-C). Cette unité a livré la grande majorité de l'industrie lithique issue de la séquence. Elle constitue le niveau archéologique principal en position primaire qui fait l'objet de l'analyse technologique ci-après.

PH4b : sables gris, sablo-argileux déferrifiés, voire localement blanchis, massifs, d'environ 30 cm d'épaisseur, discordants sur le paléosol, incorporant quelques géli fractas de grès et de schistes. Des artefacts désignés comme frustres lors de leur mise au jour, surtout en silex et très rarement en quartz, se retrouvent alignés en position secondaire à l'interface entre PH4a et PH4b et dispersés dans la masse argileuse de PH4b jusqu'à une vingtaine de mètres du pied de la paléofalaise (fig. 2B).

PH5 : niveau de sable brunâtre, enrichi en hydroxydes de fer, mal stratifié et consolidé, plus argileux en base de falaise, déformé, voir soulevé par les grandes poches et injections tubulaires en sables blancs, micacés et stratifiés localement enrichi en minéraux lourds et plus rarement par des injections de sables ocre (PH3). Une fracturation annulaire de pression, observée grâce à des sections verticales et horizontales, est marquée à la base des tubulures de circulation de sables liquéfiés (*water-*

escape ; fig. 4A). Des artefacts archéologiques remaniés sont également présent dans la masse de PH5. L'ensemble PH4-PH5 est surconsolidé et apparaît en relief en base de coupe ;

PH6 : strates sablo-argileuses d'environ 1,50 m de puissance totale, interstratifiées de lits argileux gris foncé et subparallèles, partiellement déferrifiés ou enrichis en hydroxydes de fer (figures de battement de nappe), partiellement consolidées, incorporant des apports latéraux de géli fractas, vers le nord près du pied de falaise ;

PH7a : puissant corps sableux culminant vers 8 m NGF. Il est stratifié subhorizontalement en lits de 3 à 5 cm d'épaisseur, jaune brunâtre, intercalés avec des lamines d'argile limoneuse grise, et est enrichi vers le haut en petits géli fractas. Au sud, cette unité passe latéralement vers le sommet en un cordon de gros galets redressés dans une matrice sableuse, au contact de la plate-forme de 7 m (partie sud de la coupe) et culminant vers 9 m NGF.

Les datations ESR ont abouti à des âges infinis et les datations IRSL ont livrés des âges de 147 ± 9 et 149 ± 11 ka, respectivement pour la base et le sommet de l'unité (tabs. 1 & 2). Ces âges seront discutés dans la discussion.

PH7b : sable meuble légèrement stratifié incorporant dans les horizons supérieurs des géli fractas de schistes et des grès en provenance de la falaise en surplomb. Une nouvelle date IRSL a livré un âge de 132 ± 9 ka.

PH8a : sable éolien légèrement humifère et stratifié, présentant quelques fentes de gel syngénétiques d'1-1,5 m de haut sur le versant, de 0,7 m en bas de pente dans la partie sud de la coupe principale. La nouvelle datation IRSL donne un âge de 167 ± 13 ka.

PH8b : luvisol cryptopodzolique complexe à forte charge humique, développé dans un sable éolien remaniant quelques gélifractions. A noter que ce contenu humifère (ranker) bien visible en 1995 s'est estompé depuis par oxydation de la coupe ;

PH9a : sable éolien, y compris quelques gélifractions en provenance de la falaise. Illuvié par des argiles brunes rougeâtres (7,5YR 5/6). La nouvelle datation IRSL donne un âge de 144 ± 11 ka.

PH9b : second cordon de galets à matrice sableuse, déformé par cryoturbation, au centre de la baie, en superposition avec le cordon PH7a.

PH10 : horizon Bt d'un sol brun lessivé infiltrant les sables PH9a et le cordon PH9b.

PH11 : sable massif, meuble sans gélifraction, souligné à la base par quelques fentes de gel de 2 m de profondeur. Un âge IRSL de 109 ± 7 ka a été obtenu pour cette unité.

PH12 : head de quartzophyllades à matrice limoneuse portante, incorporant des lits de limons pauvres en gélifractions (base des limons récents) ;

PH13 : head de quartzophyllades à matrice sableuse portante ;

PH14 : limon pauvre en gélifraction, légèrement pédogénéisé (brunifié) ;

PH15 : head de quartzophyllades à matrice limoneuse à gélifractions de petite taille ;

PH16 : head de quartzophyllades à gros blocs portants et matrice limoneuse ;

PH17 : limon massif, discontinu, brunifié associé avec de rares fentes de gel ;

PH18 : head à blocs de grès, incorporant des niveaux limoneux ;

PH19 : sable dunaire calcaire incluant à sa base des coquilles de gastéropode datées au ^{14}C de 4960 - 5490 ans cal. BP (Meurisse, 2008, recalibré avec la courbe de calibration IntCal20 de Reimer *et al.*, 2020) ; il est localement lithifié par la présence d'un ciment carbonaté de type vadose organisé selon la stratification du sable.

2.1.3 - Interprétation paléo-environnementale

L'unité **PH1** correspond à un cordon littoral désorganisé à matrice argileuse interstratifié avec des dépôts de versant, suggérant un contexte froid.

L'unité **PH2** présente les caractéristiques d'un cordon littoral désorganisé à matrice argileuse incluant des galets à pétrographie erratique (côte nord de la rade, silex), probablement associés à l'effondrement de la falaise d'altérites (dégel et gélifraction C) combiné avec le développement d'une banquise côtière (Van Vliet-Lanoë, 1987 ; Hallégouët & Van Vliet-Lanoë, 1989).

L'unité **PH3** est un sable marin littoral tidal ou de jet de tempête accumulé sur un estran ou dans une paléolagune ouverte.

L'unité **PH4** est un sable d'origine tidale lagunaire, probablement de jet de tempête. La lagune dans laquelle il s'est déposé est ensuite exondée : l'unité PH4a peut être

interprétée comme un gley organique sableux, ré-oxydé, localisé dans une dépression de marais tidal (schorre) confinée entre deux crêtes de plage. Il est recouvert à son sommet par un faciès sablo-vaseux de schorre supérieur (PH4b) alimenté par des colluvions argileuses de la falaise.

L'unité **PH5** correspond à un arrivage colluvial progressif, dérivé des altérites de quartzophyllades, et continu en provenance du versant et envahissant le marais littoral. Le sable marin fin pédogénéisé (PH3-PH4 ; figs. 2 & 4) est remanié lors de la seconde crise sismique observée régionalement vers 280 ka (Van Vliet-Lanoë *et al.*, 2019a).

L'unité **PH6** correspond à un sable d'origine probablement tidale ou de jet de tempête, mais fortement interstratifié avec des apports colluviaux de versant.

L'unité **PH7a** constitue un complexe de *washover fans* (éventails) construit par des tempêtes, envahissant un bas marais. En arrière de ce cordon, dans une dépression lagunaire comme le localisent les figures de battement de nappe, un faciès vaseux est présent avec des lamines argileuses, issues du versant du Toulinguet, mais probablement aussi en partie d'origine tidale, et enrichies en gélifractions vers le haut (versant) où elles sont tronquées par une surface d'érosion.

L'unité **PH7b** est un sable dunaire remaniant l'unité inférieure, également enrichi en gélifractions, fort probablement dans un contexte nival (gélifraction de la falaise).

L'unité **PH8a** correspond à un sable éolien de contexte froid (gélifractions), probablement nival, enrichi syngénétiquement en débris organiques (croûtes cryptogamiques, feuilles).

L'unité **PH 8b** est constitué initialement par un sol brun lessivé développé dans le sable éolien, évoluant vers une forme cryptopodzolique avec la superposition finale d'un sol organique de type ranker de contexte boréal à subarctique. Ce type de succession pédogénétique se rencontre sur sable initialement carbonaté, lessivé précocement puis ayant évolué vers un environnement acide et neigeux de landes boréales (Van Vliet-Lanoë, 1987).

L'unité **PH10** correspond à la pédogénèse eemienne développée dans un sable éolien du MIS 6a (PH9) et relayée en fond de baie par un cordon littoral de haut niveau (vers 120-115 ka, MIS 5e).

L'unité **PH11**, sable pédogénéisé daté à 109 ± 7 ka, correspond à une dune régressive du MIS 5d pédogénéisée au MIS 5c ou au MIS 5a.

Les unités **PH12 et 13** correspondent à des dépôts de pente périglaciaires riches en sable du Pléniglaciaire inférieur.

L'unité **PH14** correspond vraisemblablement au limon récent supérieur (MIS 2).

Les unités **PH15 à 18** correspondent à des dépôts de pente périglaciaires chargés en limon, correspondant à la fin du Pléniglaciaire supérieur/Tardiglaciaire (Van Vliet-Lanoë, 1987).

L'unité **PH19** est un sable dunaire holocène qui comprend à sa base des dépôts dunaires anciens (Subboréal).

2.1.4 - L'industrie lithique en position primaire de l'unité PH4a

2.1.4.1 - Contexte des découvertes archéologiques

L'industrie lithique de Pen Hat a été recueillie en plusieurs étapes. La majeure partie de l'industrie a été récoltée lors d'une campagne de sondage menée par B. Hallégouët en avril et mai 1984. Un décapage sur plusieurs mètres carrés a été effectué dans la partie nord de la coupe à proximité du pied de la paléofalaise (environ 100 m), en PH4a-b et PH5. Cette opération a permis de mettre au jour la majorité des pièces en position primaire dans un sol (noté à l'époque sol I, correspondant au sommet de l'unité PH4a), le paléosol hydromorphe pseudo-podzolique, acide et oxydé altérant la plage ancienne datée – PH3. Quelques pièces ont également été mises au jour en position secondaire dans les colluvions de bas de versant, dans l'horizon gris déferrifié (PH4b) ainsi que dans les poches de sables injectés.

La collection a ensuite été alimentée par des pièces trouvées lors d'inspections de la coupe tout au long des années 1990 et 2000. Cette collection ainsi constituée a fait l'objet d'une courte étude par N. Molinès, publiée dans le guide de l'excursion dédiée au Quaternaire breton de 1997 (Van Vliet-Lanoë *et al.*, 1997a). La collection fit ensuite l'objet d'une étude en 2011 (Mielnik, 2011). C'est lors de ce master que des pièces de la collection semblent avoir subi un mélange avec du matériel en provenance de la Pointe du Toulinguet (ramassage de surface par Bernard Hallégouët), entraînant un doute sur la provenance de certaines pièces.

Afin de limiter les erreurs interprétatives, les pièces sans localisation certaine ou issues de niveaux remaniés ont été exclues de l'analyse technologique de l'industrie présentée ci-dessous. Elles ont néanmoins été regardées et prises en compte lors de l'interprétation de la collection afin de voir si elles présentent des éléments divergents ou complémentaires à la série « sélective » étudiée en détail. Ainsi, le corpus étudié ici compte 169 pièces taillées

(tab. 3A) contre 253 pièces dans l'étude de N. Molinès (539 pièces en tout, pièces d'origine non anthropique incluses, Molinès *in* Van Vliet-Lanoë *et al.*, 1997a).

2.1.4.2 - Analyse technologique

Les 169 pièces présentent un bon état de préservation, seule une patine blanche uniforme trahit une altération chimique superficielle des silex. La bonne préservation de l'état de surface des pièces, et les fils des bords et les arrêtes préservées dans leur intégrité font partie des indices permettant d'affirmer que les vestiges lithiques n'ont pas subi un transport ou une remobilisation importante et plaide en faveur d'une industrie en position primaire. La présence des éléments de très petites et petites dimensions va également dans le sens d'un niveau archéologique en place et dans le sens d'une série faiblement triée. La présence d'esquilles, de dimensions inférieures à 15 mm, alors que la fouille a été réalisée sans tamisage laisse présumer que si le sédiment avait été tamisé, le ratio de petits éléments présents serait proche d'une préservation intégrale de la production de petits éléments observés dans le cadre d'expérimentation du type de débitage utilisé dans ce niveau archéologique. Ce point devra être validé par une fouille fine avec tamisage pour pouvoir définitivement attester de l'absence de tri dans la série, y compris dans sa fraction la plus fine.

La grande majorité de la série est réalisée sur des rognons de silex plus ou moins ovoïdes de petites dimensions (4-8 cm), à cortex "crayeux" très fin, matrice homogène et présentant une bonne aptitude à la taille. Ces petits blocs ont probablement été recueillis sur un proche cordon de galets littoral. Quelques pièces en grès, grès lustré et quartzite complètent la série dans une moindre proportion (8 % de la série).

La quasi-intégralité (plus de 98 %) des éléments recueillis peuvent être rattachés à du débitage. Seuls un galet aménagé, un galet testé en quartzite, et une pièce ayant pu servir comme galet aménagé en grès sont les

Matière première / Catégories	Eclat [>30mm]	Eclat [15-30mm]	Esquille [<15mm]	Débris	Bloc testé	Nucléus	Nucléus ou/et galet aménagé	Galet aménagé	Galet testé	Percuteur	Total général
Grès	3	1			1	1	1				7
Grès lustré	2	2									4
Quartzite						1		1	1		3
Silex	39	57	21	3	1	33				1	155
Total général	44	60	21	3	2	35	1	1	1	1	169

Matière première / Catégories et sous-catégories	Eclat [>30mm]				Eclat [15-30mm]		
	entame	cortical	semi cortical	non cortical	cortical	semi cortical	non cortical
Grès		3			1		
Grès lustré				2	1		1
Silex	2	24	10	3	22	15	20
Total général	2	27	10	5	24	15	21

Tab. 3 : Décompte de l'industrie lithique recueillie dans l'unité PH4a-b de Pen Hat, répartie par matière première.

A/ Décompte général par grandes catégories technologiques. B/Décompte des éclats par sous-catégories technologiques.

Tab. 3: Counting of the lithic industry coming from unit PH4a-b of Pen Hat distributed by raw material. A/General counting by global technological categories. B/ Counting of flakes by technological sub-categories.

maigres témoins d'activité de façonnage de potentiels outils sur galet. La représentation des grandes catégories et sous-catégories d'éclats (tab. 3), avec la présence de débris, d'esquilles, de blocs testés, des nucléus, d'éclats corticaux et de percuteur indique qu'une grande partie du débitage a été effectuée *in situ*.

Concernant les chaînes opératoires de débitage, elles présentent toutes un degré de prédétermination peu élevé. Elles partagent de nombreux éléments techniques communs : une percussion directe rentrante au percuteur dur, un ou des plans de frappe systématiquement laissés lisses ou corticaux, une hiérarchisation des surfaces (plan[s] de frappe et surface[s] de débitage ne sont jamais intervertis), un angle plan de frappe – surface de débitage proche de 70°, un nombre réduit d'enlèvements appartenant très souvent à une unique séquence productive. Les chaînes se distinguent essentiellement par l'organisation des enlèvements sur la surface de débitage et la répartition des plans de frappe associés qui varie logiquement d'une modalité à l'autre.

La modalité unipolaire parallèle est la plus fréquente au niveau des nucléus (N=24 sur 35, soit 69 % des nucléus). La séquence courte de débitage se résume souvent à l'ouverture d'un plan de frappe, puis l'enlèvement à partir de ce dernier d'en moyenne 3 éclats sur la surface de débitage, mené dans le même sens et direction (fig. 5, nucléus n° 1, 3 & 4). Trois variantes minoritaires se distinguent sur quelques nucléus dans cette modalité. Une première variante (N=2) vise à exploiter deux surfaces reproduisant deux fois le schéma unipolaire parallèle précédemment décrit sur deux sous-volumes différents du bloc. Une seconde variante (N=4) vise à exploiter une unique surface en reproduisant deux fois le schéma unipolaire parallèle précédemment décrit à partir de deux plans de frappe opposés (fig. 5, nucléus n° 5). Même si une seule surface semble exploitée de manière bipolaire opposée au final, l'absence d'interaction entre les deux volumes du bloc exploité invite plutôt à voir deux séquences autonomes menées selon un schéma unipolaire parallèle.

Une troisième variante (N=2) vise en l'obtention d'un éclat le plus envahissant possible sur la surface de débitage et pour ce faire deux ou trois enlèvements sont détachés au préalable pour contrôler la convexité latéro-distale de la surface (fig. 5, nucléus n° 2).

La modalité orthogonale est représentée par 6 nucléus (soit 17 % des nucléus). La séquence courte de débitage se décompose en deux temps. Dans un premier temps, un premier plan de frappe est ouvert et s'ensuit l'enlèvement d'un premier éclat cortical à partir de ce dernier (fig. 6, nucléus n° 1 & 2). Dans un second temps, un second plan de frappe est ouvert, à partir duquel un ou deux enlèvements sont produits en recoupant le négatif précédent de manière orthogonale. Ce schéma pourrait permettre de mieux prédéterminer les propriétés de l'éclat produit lors de la deuxième étape comparativement à la modalité unipolaire parallèle, notamment en ce qui concerne la morphologie du tranchant.

La modalité centripète est représentée par 4 nucléus (soit 11 % des nucléus). Elle consiste à produire en moyenne 5 éclats sur une surface de débitage en direction

du centre de cette dernière à partir de plans de frappe périphériques (fig. 6, nucléus n° 3).

Ces derniers sont aménagés au préalable par des enlèvements ou directement à partir de la surface corticale quand la configuration angulaire originelle le permet.

Quelle que soit la modalité de débitage, les dimensions réduites des blocs de silex sélectionnés impliquent des petites dimensions pour les produits comme pour les nucléus. En moyenne, les éclats [15 mm-30 mm] (c.-à-d. esquilles exclues) mesurent 29 x 26 x 8 mm, les éclats [> 30 mm] mesurent 37 x 32 x 11 mm et les nucléus mesurent 36 x 38 x 22 mm. Les éclats recueillis sont à l'image du faible investissement concernant la prédétermination visible sur les nucléus. Ils arborent dans presque tous les cas une plage corticale, souvent importante pour les éclats [> 30 mm], tandis que les éclats plus petits [15-30 mm] présentent une proportion plus élevée d'éclats non corticaux (35 % des éclats, contre 11 % pour les éclats > 30 mm ; tab. 3B et fig. 6).

La majorité des éclats sont épais (épaisseur moyenne/ longueur moyenne = 0,29 et épaisseur moyenne/ largeur moyenne = 0,32) et de forme quadrangulaire avec un faible allongement (longueur moyenne/largeur moyenne = 1,1). Une part non négligeable des éclats, très corticaux, peuvent être classés comme déchets de taille, sans fonction autre évidente.

Les autres éclats présentent souvent un unique bord tranchant – dont les caractéristiques angulaires et de délinéation varient d'un éclat à l'autre – opposé à un dos cortical. Les éclats portent fréquemment un seul négatif d'enlèvement en face supérieur et dans l'axe du détachement de l'éclat, en accord avec la chaîne opératoire dominante reconstruite à partir des nucléus opérant sur une séquence d'exploitation courte selon une modalité unipolaire parallèle. Quelques pièces, de dimensions plus petites, moins épaisses, peu corticales, arborent plusieurs négatifs d'enlèvements (également dans l'axe du détachement de l'éclat ou à tendance centripète) et peuvent présenter jusqu'à deux bords tranchants (fig. 6, pièces 9 & 11).

Quelques négatifs sur des éclats et des nucléus semblent indiquer que certains galets de silex ont été fracturés en deux (fracture de type split) avant d'être débités. Une étape supplémentaire serait donc à inclure à la phase d'initialisation concernant quelques blocs, mais cette pratique reste marginale à l'échelle de l'ensemble de la série.

À côté de ce débitage très dominant, subsistent trois pièces en grès et quartzite qui pourraient relever d'activités de façonnage réalisées sur des galets de dimensions légèrement supérieures aux rognons de silex. Un galet est simplement testé et n'apporte que peu d'information. Un galet en quartzite de 71 x 60 x 24 mm a été aménagé par un enlèvement dans l'épaisseur, formant une grande encoche dont une partie – sur 31 mm de long – offre un potentiel fonctionnel avec une valeur angulaire de 60°. Enfin, un ultime galet en grès mesurant 53 x 33 x 19 mm présente deux enlèvements se recoupant orthogonalement (fig. 7). Cette pièce peut s'interpréter comme un nucléus ayant produit deux éclats ou/et un galet aménagé présentant en partie distale un tranchant

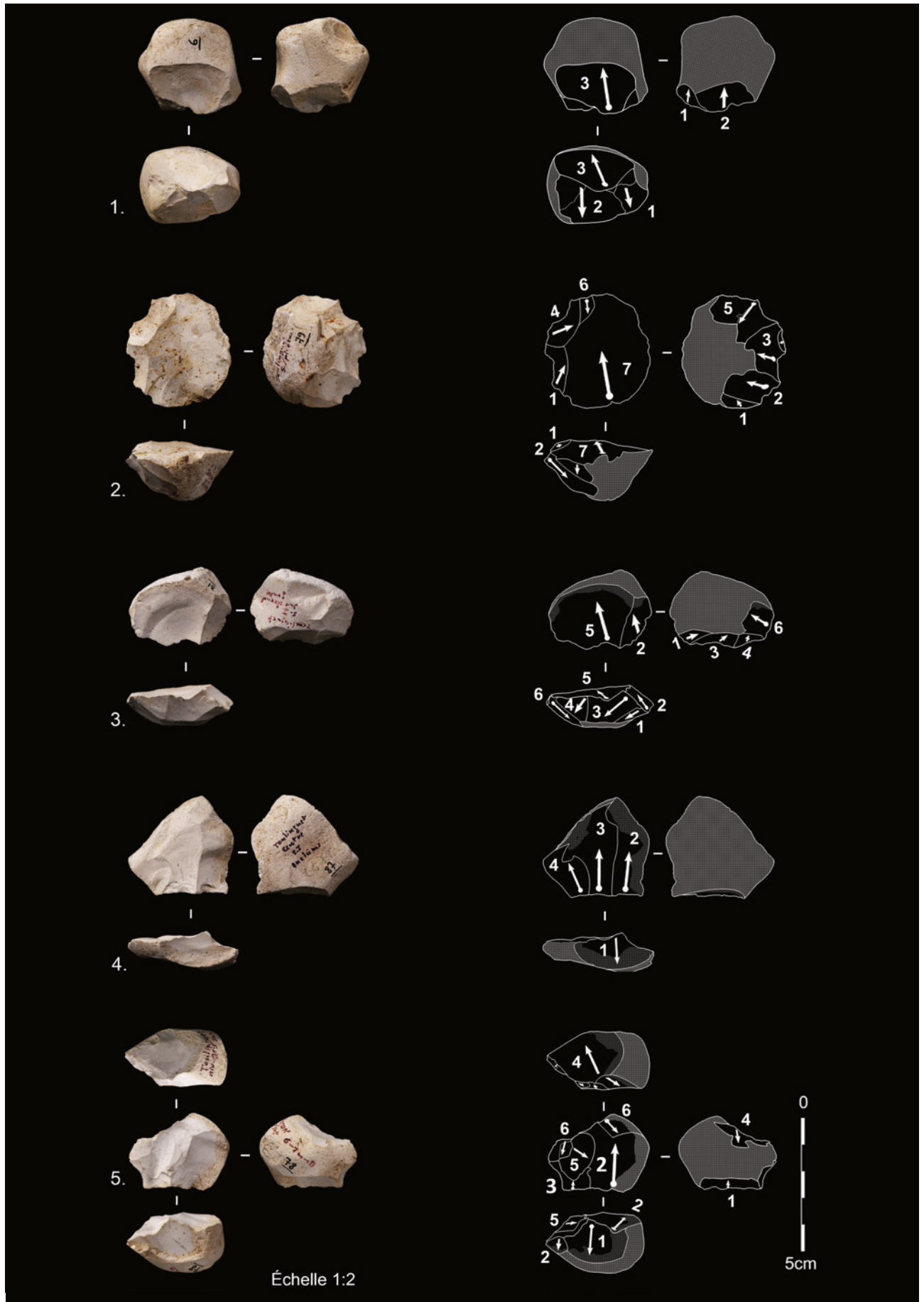


Fig. 5 : Pen Hat, unité PH4a-b, nucléus exploités selon une modalité unipolaire parallèle en photographie et schémas diacritiques associés.

Photographies : D. Hérisson ; D.A.O : E. Dabrowski.

Fig. 5: Pen Hat, unit PH4a-b, cores exploited after a weekly predetermined unipolar parallel modality in photograph and associated diacritic diagrams.

Photographs: D. Hérisson; C.A.D: E. Dabrowski.




Fig. 6 : Pen Hat, unité PH4a-b.

1 et 2/ Nucléus exploités selon une modalité orthogonale en photographie et schéma diacritique associés, 3/ Nucléus exploité selon une modalité centripète en photographie et schéma diacritique associé, 4 à 11/ Éclats. Photographies : D. Hérisson ; D.A.O : E. Dabrowski.

Fig. 6: Pen Hat, unit PH4a-b. 1 and 2/ cores exploited with an orthogonal modality in photograph and associated diacritic diagrams, 3/ Cores exploited with a centripetal modality in photograph and associated diacritic diagrams, 4 to 11/ Flakes. Photographs: D. Hérisson; C.A.D.: E. Dabrowski.

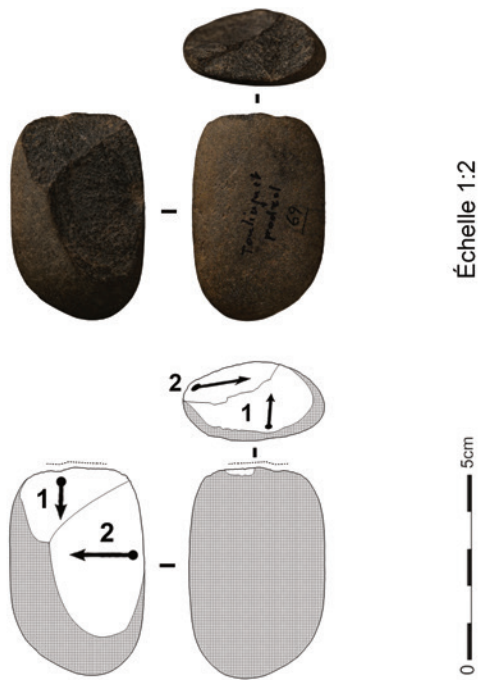


Fig. 7 : Pen Hat, unité PH4a-b, nucléus exploités selon une modalité orthogonale et/ou galet aménagé avec tranchant transversal distal en photographie et schéma diacritique associé.

La ligne pointillée représente la partie ayant un potentiel contact transformatif tranchant. Photographies : D. Hérisson ; D.A.O : E. Dabrowski)

Fig. 7: Pen Hat, unit PH4a-b, core exploited after a weekly predetermined orthogonal modality and/or pebble tool with a distal transversal. Cutting-edge in photograph and associated diacritic diagram. The dotted line represents the part with a potential transformative cutting-edge. Photographs: D. Hérisson; C.A.D.: E. Dabrowski.

transversal de 60° sur 15 mm de long aménagé par deux enlèvements successifs orthogonaux. Il est possible que ce galet ait pu jouer les deux rôles servant à la fois de matrice et de support d'outil. Sans autres pièces de ce type dans la série et en l'absence d'études tracéologiques complémentaires, il est impossible de statuer en l'état.

2.2 - SITE DE TREZ ROUZ

2.2.1 - Contexte géologique

Ce site est localisé au centre de la péninsule de Roscanvel en Crozon (48°17'19"N, 4°33'96"W), dans le prolongement de la faille ou cisaillement de l'Elorn (fig. 1B). La coupe de Trez Rouz, localisée dans un étroit graben a été décrite par Morzadec (1974) et Hallégouët (1989). Le matériel est issu du saprolite schisteux local et de sédiments tidaux. Au-dessus de TRZ6, le matériel rocheux provient du saprolite du grès de Landévennec. La description des dépôts a été complétée en 1995 (Van Vliet-Lanoë *et al.*, 1997a) et suivie d'une réanalyse par Field *et al.* (2010). Une dernière description a été effectuée en 2017 pour les dépôts TRZ1 à TRZ3 suite à un important recul de la falaise.

2.2.2 - Description des unités

2.2.2.1 - Base de la séquence

TRZ1 : Vase argileuse grise, d'origine probablement tidale, stratifiée et fissurée. Visible uniquement dans les injections majeures les plus méridionales (fig. 8D).

TRZ2 : Complexe de tourbe inférieure. Il se compose

de deux niveaux de tourbe noire séparés par une couche de gyttja, et comprend de gros fragments de bois.

TRZ3 : Limon argileux beige, incluant des blocs angulaires de quartz et de schiste. Cette unité est dérivée du saprolite local. Elle est fissurée par des fractures N60-70°E espacées d'environ 70 cm, avec dans la structure B des injections verticales riches en blocs de quartz et de schistes (fig. 8B).

2.2.2.2 - TRZ4-TRZ6 Complexe tourbeux principal

Il s'agit de la séquence étudiée par Morzadec (1974) et réanalysée par Field *et al.* (2010).

TRZ4a : Argile déferrifiée, légèrement stratifiée, reliée latéralement à une accumulation organique de type gyttja, tronquée par un cailloutis mince. Elle est fissurée par des fractures N 60-70° E espacées d'environ 70 cm.

TRZ4b : Argile organique gris foncé.

TRZ5a : Tourbe homogène, brun foncé, évoluant en une accumulation de bois et de fragments d'écorce (conifères, aulnes, bouleaux, arbustes, fougères), souvent en position verticale (injection).

TRZ5b : Sable humifère de schorre évoluant latéralement en remplissage de chenal de marée. Il a été daté par ESR à 470 ± 53 ka.

TRZ6a : Limon tourbeux, riche en fragments de bois et en graines (*Potamogeton*), plus riche en intraclastes sédimentaires vers le haut; en partie fragmenté en clastes sédimentaires vers le haut.

TRZ6b : Alternance stratifiée de sable limoneux et de graviers, soutenue par une matrice de limon, correspondant à un chenal de marée au sud de la structure principale B (fig. 8B). Il recouvre partiellement la structure B et est étiré par solifluxion.

TRZ6c : limon humifère déferrifié remaniant du sable et du gravier de quartz, recouvrant **TRZ6a** et **TRZ6b**. Au sud, un complexe de tourbe épaisse est conservé à sa base.

2.2.2.3 - TRZ7-TRZ8 Complexe des heads inférieurs, à pendage nord

TRZ7 : Série de strates, dont plusieurs paléosols hydromorphes faiblement développés, se terminant par une coulée de blocs très grossiers de schistes et de quartz.

Au sommet de la structure B, la couche supérieure présente des graviers accumulés avec des restes organiques fragmentés par le gonflement-glisement de la structure B. Ce phénomène s'observe sur le côté sud de la déformation principale, entre les deux plus importants.

TRZ8 se compose d'un limon humifère interstratifié de lits sablonneux étirés et déformés par des phénomènes de solifluxion impliquant des blocs labourés; un peu de sable grossier propre s'observe à sa base: il correspond à un gyttja étiré. Un complexe épais de heads gleyifiés recouvre cette couche.

2.2.2.4 - TRZ9-10 : Seconde séquence de heads

TRZ9 est un complexe de heads qui remanie en partie à la base du sable dunaire et du matériel humifère, puis évolue en heads déferrifiés, incluant de gros blocs.

TRZ10 est un head limono-argileux rubéfié; il correspond à un paléosol de type pseudogley développé dans du saprolite remanié.

à des chenaux interglaciaires plus anciens qui ont été déformés en deux étapes co-séismiques (Van Vliet-Lanoë *et al.*, 2019a). TRZ3 est un complexe de dépôts de pente périglaciaires. Les observations de 2017 ont mis en évidence deux nouveaux niveaux de tourbes TRZ2 plus anciens que TRZ3 ainsi qu'une succession de quatre injections vers le haut ou plis, plus ou moins tourbeuses et dissymétriques vers le sud. Ces structures, dont celles déjà connues, ont été interprétées comme d'origine co-séismiques (fig. 8A & D), du nord au sud (Van Vliet-Lanoë *et al.*, 2019a). D'après l'âge à 470 ± 53 ka obtenu par ESR dans la couche sablonneuse TRZ5b intercalée dans le complexe de tourbe corrélé au MIS 13 (Van Vliet-Lanoë *et al.*, 2000), le complexe de tourbes inférieures TRZ1-TRZ2, sous TRZ3, daterait au moins du MIS 15 (Interglaciaire Cromerien III).

La tourbe TRZ4-5a correspond à une zone marécageuse en partie submergée sous un plan d'eau peu saumâtre et peu profond avec des habitats boisés présents sur les pentes environnantes (Field *et al.*, 2000). Ensuite, le sable argileux daté TRZ5b s'est déposé dans le marais, probablement associé à un léger refroidissement et à une tempête. Cela peut être lié à l'ouverture d'un cordon littoral ou plus probablement, vu le contexte topographique, au remplissage colluvial du chenal par du sable de dune mélangé avec des colluvions argileuses, isolant la dépression. La tourbe de TRZ6a correspond à la reformation d'une lagune saumâtre peu profonde dans un chenal, entourée par un relief boisé. La présence de *Vitis* et de *Buxus* dans cette unité suggère des conditions thermiques tempérées, initialement plus chaudes que le TRZ4-5, suivies de l'apparition d'un refroidissement climatique limité (Field *et al.*, 2000).

Les analyses palynologiques du complexe tourbeux principal (TRZ4 à TRZ6) ont révélé la présence de plantes aquatiques thermophiles sans pollens hérités du Tertiaire indiquant un âge du Pléistocène moyen (Morzadec-Kerfourn, 1974 ; Field *et al.*, 2010) mais anté-eemien (présence d'*Azolla filiculoides*, Morzadec-Kerfourn, 1974). La couche sablonneuse TRZ5b intercalée dans le complexe de tourbe a été datée à 470 ± 53 ka par ESR attribuant ce dernier au MIS 13 (Van Vliet-Lanoë *et al.*, 2000), vieillissant ainsi l'âge de la tourbe TRZ5a initialement attribuée à l'Holsteinien *sensu* MIS 11 (Morzadec-Kerfourn, 1974 ; Van Vliet-Lanoë *et al.*, 1997a ; Morzadec-Kerfourn, 1999). Ce nouvel âge est compatible avec les reconstitutions paléoenvironnementales associées qui peuvent être corrélées avec l'interglaciaire cromerien IV ou MIS 13 des Pays-Bas (Zagwijn, 1996). Comme la datation ESR donne un âge maximum potentiel de 523 ka en TRZ5, l'ensemble du complexe principal pourrait correspondre au maximum eustatique du MIS 13 (Railsback *et al.*, 2015) en conformité avec l'attribution palynologique potentielle (Field *et al.*, 2010). Par conséquent, l'unité TRZ6b, un chenal de marée peu profond correspondant à un niveau marin relativement haut (interglaciaire), et l'unité TRZ6c, associée à un marais salant, pourraient correspondre en toute logique et au moins *pro parte* à l'Holsteinien classique (MIS 11, Koutsodendris *et al.*, 2010).

Enfin, en l'absence d'âges radiométriques pour la partie supérieure, nous avons tenté d'identifier les différents dépôts d'interglaciaires présents en partant du plus récent.

La présence d'une mince couche de loess au sommet des heads (TRZ13), recouvrant un sol structuré périglaciaire (TRZ12), suggère, par analogie avec les derniers heads de Pen Hat (< 105 ka) ou du Rozel en Normandie (Van Vliet-Lanoë *et al.*, 2006), que toute la séquence sous-jacente est plus ancienne que l'Eemien (MIS 5e). En effet, la couche organique la plus récente, TRZ10, est constituée de sédiments organiques lacustres déposés près du rivage. TRZ10, exagéré sur la figure 8, était considéré par Morzadec-Kerfourn (1974) comme représentant un stage interglaciaire plus récent que l'Holsteinien et caractérisé par une végétation « tempérée froide » dans la partie inférieure et une période « tempérée tardive » dans la partie supérieure. L'unité TRZ12 est clairement tronquée au sud par une plage surélevée en position de MIS 5e et associée à un fort hydromorphisme. Ceci correspond très bien à ce que Clet (1983) a décrit d'un point de vue palynologique à la base d'Ecalgrain en Normandie, récemment datée de la transition MIS7-MIS6 (Cliquet *et al.*, 2009). L'unité TRZ10 sous-jacente pourrait donc en fait correspondre à la partie finale du MIS 7. Le sol organique à la base du TRZ8, devrait, par déduction, correspondre à un paléosol MIS 9 étiré par solifluction.

Enfin, malgré les convergences de faciès existant avec d'autres séquences régionales, la datation radiométrique *in situ* de l'unité TRZ6b et de la partie supérieure de la séquence de Trez Rouz reste nécessaire pour assurer les attributions chronostratigraphiques proposées.

2.2.4 - Potentiel archéologique

En Bretagne, et plus particulièrement dans le Finistère, l'industrie paléolithique est le plus souvent retrouvée sur l'estran au pied des coupes, sans attribution stratigraphique possible (Hinguant, 1998). C'est le cas à Trez Rouz où un chopper (fig. 9 ; Monnier *et al.*, 1994), peut être un biface en 2015 (Ravon, 2017) et quelques artefacts ont été aussi ramassés en pied de coupe. Le dit « chopper » a été mis au jour en 1983 par deux d'entre nous (Bernard Hallégouët et Charles Tanguy - Leroux), extrait de l'empiérement du sentier littoral descendant vers le ruisseau de Trez Rouz (fig. 8.1-flèche noire). En 1983, ce sentier avait été recreusé dans le head supérieur induisant un mélange de gélifractions de grès-quartzite provenant de TRZ9-10 et des galets récupérés dans le cordon actuel au débouché du ruisseau. La plupart des galets cassés semblaient récents, mais C. T. Leroux avait conservé l'un d'eux qui montrait une patine ancienne, et l'avait fait dessiner à son retour à Rennes par Y. Onnée (fig. 9). Cet objet était donc d'origine douteuse et aucun autre de ce type n'avait été découvert à l'époque dans le head de la tranchée au nord du ruisseau, ni dans le head supérieur (TRZ11-13) de la falaise riche en éclats de quartzite plus ou moins patinés et rougis par endroits.

Pour les autres pièces, un point d'observation en 1983 montrait la présence d'éclats de silex en petit nombre. Vu l'état de la coupe à cette époque, ils pourraient provenir de la couche TRZ6b ou TRZ6a ou plus vraisemblablement de plus haut, en reprise dans les heads.

Enfin, la découverte d'un biface a été récemment rapporté par Ravon (2017) dans la conclusion de sa thèse, sans qu'aucun élément quant à sa provenance ou de sa nature ne soit précisé.

2.3 - SITE DE TRÉGANA

2.3.1 - Contexte géologique

Une nouvelle coupe, exposée plein sud, a été dégagée par les tempêtes de l'hiver 2013-2014 sur le site de Trégana, située de l'autre côté de la rade sur la côte nord-est de la baie de Berthaume (48°21'10,3"N, 04°39'58,1" W; figs. 1B & 10). La lithologie du substratum est un gneiss altéré grenu interrompu de lambeaux de quartzophyllades verts et de pegmatites (fig. 1B). Il s'agit de l'orthogneiss de Brest appartenant au domaine du Léon, déformé au cours de l'orogénèse hercynienne (Le Gall *et al.*, 2014). La coupe présente un épais corps sableux culminant à la même altitude qu'à Pen Hat (8 m NGF), dérivé cette fois-ci de granite correspondant au granite de Trégana, mise en place au sein du gneiss à la fin de l'orogénèse. Les altérites sont ici sableuses avec une charge modérée en argiles (kaolinite).

2.3.2 - Description des unités

La séquence repose sur un platier localisé vers + 5 m NGF visible au nord de la crique et s'appuie sur une paléofalaise. La séquence préservée est constituée de 5 unités principales.

TR1a : Dépôts de plage à très gros blocs de composition lithologique variée incluant des éléments lithiques en provenance de la rade de Brest et de Crozon, avec une matrice argileuse interstitielle blanchâtre (kaolin), passant à un sable grossier massif et épais de 30 cm. Des effondrements de panneaux d'altérites sont incorporés dans la plage.

TR1b : Sable grossier à moyen, ocre, stratifié, directement dérivé d'altérites de granite, en stratifications subhorizontales avec chenaux. Il est compact, fortement ferruginisé (hydromorphie) présente une re-illuviation brun jaune organisée en bandes.

TR2 : Sable moyen remaniant des granules gneissiques, à stratifications subhorizontales fines parallèles et relativement régulières, assez compacté. La granulométrie s'affine légèrement vers le sud (dérive de sable moyen). La stratification est quasiment horizontale au contact de la paléofalaise à l'est. Vers le haut, les lits sont enrichis en granules. Les lamines centimétriques sont subhorizontales passant latéralement à des lamines obliques progradantes, parfois érodées ou déformées, organisées en unités d'épaisseur décimétrique. La base de certaines stratifications est érosive. Le dépôt est microfaillé, avec rejeu accentué vers le haut. Ce sable visible tout le long de la crique, s'appuie directement sur une paléofalaise en phyllades vertes au sud. Le sommet de cette unité atteint environ 8 m NGF et sa puissance peut atteindre 3 m d'épaisseur. Deux datations IRSL ont été obtenues sur feldspath potassique (Van Vliet-Lanoë *et al.*, 2019a) et de nouvelles valeurs ont été fournies en 2020 (1) 290 ± 22 et (2) 264 ± 18 ka (fig. 11 & 12 ; tab. 1).

TR3 : Sable assez fin, stratifié, mieux classé et moins

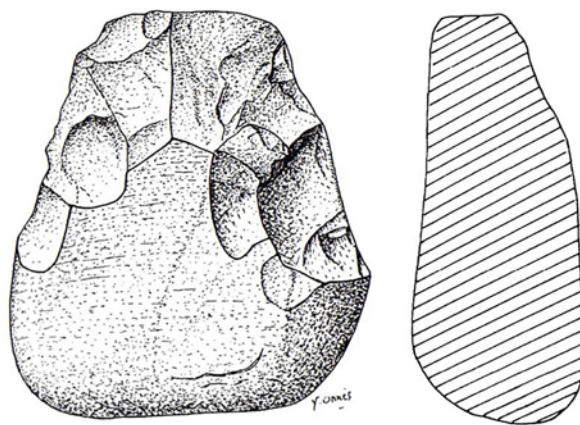


Fig. 9 : Potentiel chopper trouvé en 1983 par Bernard Hallégouët dans l'empierrement du sentier littoral de Trez Rouz.

Dessiné par Y. Onnée et publié dans Monnier *et al.*, 1994.
Fig. 9: Potential chopper found in 1983 by Bernard Hallégouët in the stone track of the coastal path of Trez Rouz. Drawn by Y. Onnée and published in Monnier *et al.*, 1994.

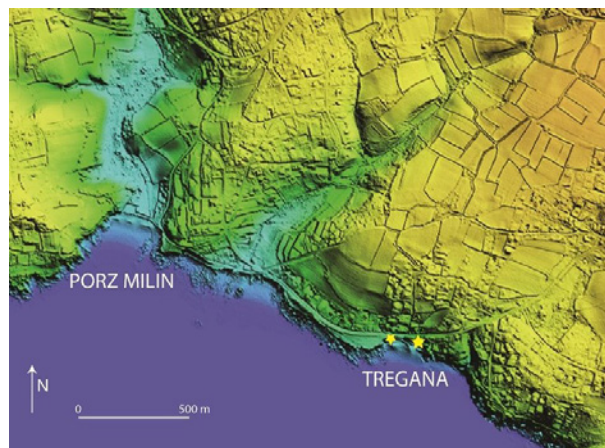


Fig. 10 : Localisation des coupes de Trégana (Rade de Brest nord).

Fig. 10: Location of the sections of Trégana (North of the Brest harbour).

riche en granules, qui s'adapte à la morphologie de la paléofalaise sur laquelle il s'appuie. Il culmine à 12 m NGF. Il est infiltré par une argile brun chaud et diffuse, vraisemblablement illuviale.

TR4a : Complexe de heads sableux, avec un contenu modéré en blocs décimétriques et graviers, sauf à sa base, ravinant localement jusqu'à 9 m NGF la formation sableuse.

TR4b : Head loessique, puissant d'environ 2 m, localement chargé en arènes granitiques et blocs de quartzophyllades verts. Il est altéré à son sommet par un paléosol humifère.

TR5 : Complexe de sables dunaires non consolidés perché, incluant trois sous-unités séparées par des paléosols humifères. La coupe voisine de Porz Milin (fig. 10), a également permis de dater les différentes phases de construction de la dune depuis la période romaine (TR5a) et surtout depuis le XII^e siècle (TR5c) (Fernane *et al.*, 2014 ; Van Vliet-Lanoë *et al.*, 2016).

2.3.3 - Interprétation

La plage à gros blocs et matrice argileuse TR1a correspond à un faciès tidal de milieu froid couplé à des effondrements de falaise en bordure d'une crique. La lithologie incorporant des éléments allochtones de la rade

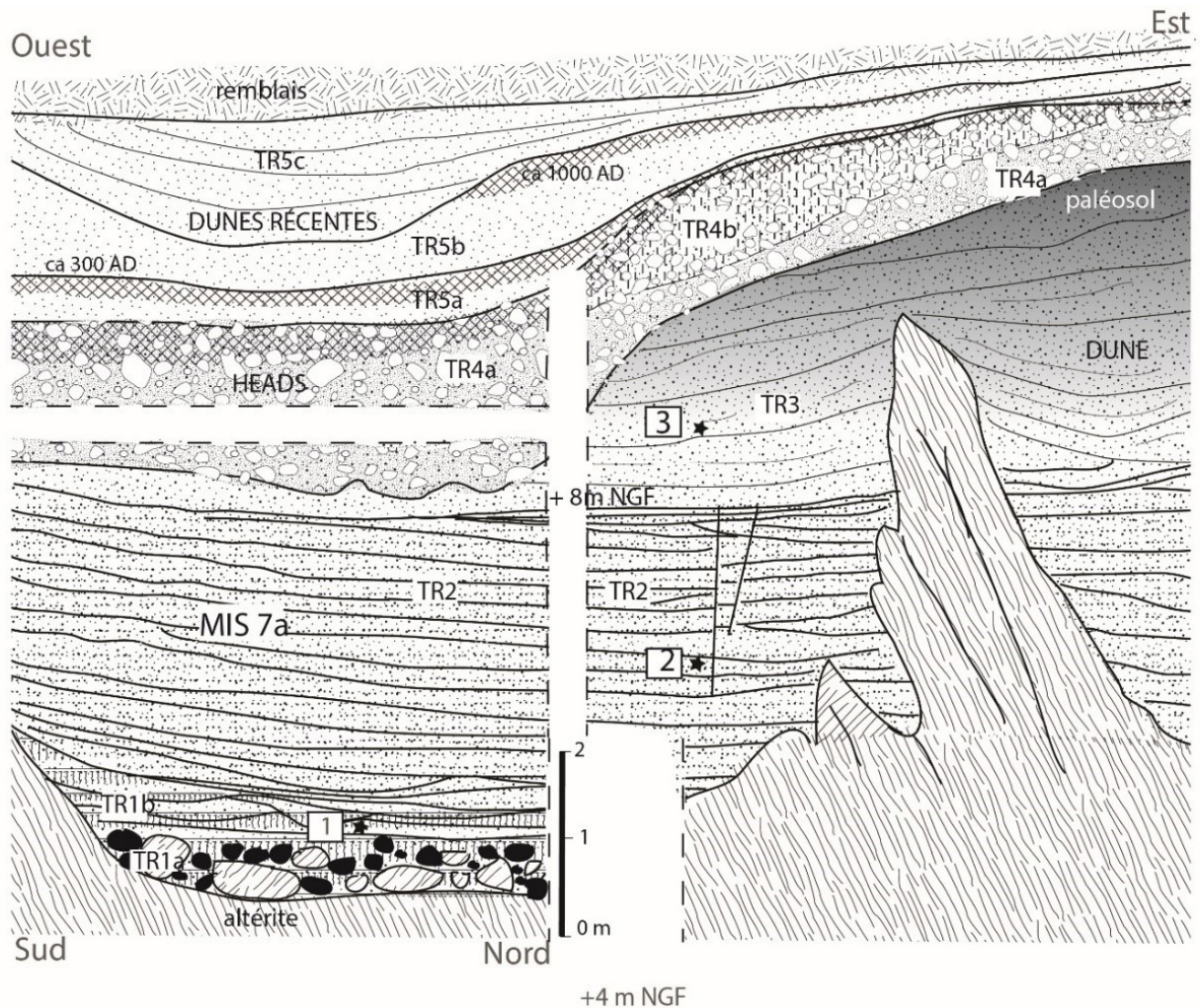


Fig. 11 : Coupe de Trégana (Rade de Brest nord).

Légende : voir Fig.12.

Fig. 11: Section of Trégana (Rade Brest nord). Legend: see Fig.12.

suggère un transport intermittent de blocs par radeaux de glace. L'ensemble de ces critères suggère une ambiance boréale glacielle pour la base de cette coupe.

L'unité TR1b correspond à un faciès de bourrelet de tempête (ravinement) barrant une crique transformée en lagune comme semble en attester la ferruginisation importante du dépôt, compatible avec le contexte climatique de TR1a.

Le faciès TR2 correspond à une construction de type *washover fan* dans une petite lagune, finement stratifié, avec surfaces d'érosion interne, légère incision ou petites figures de charges. Le contexte suggère une ambiance froide, tempétueuse (compaction) avec formation synsédimentaire de glace (pied de glace ?) comme en atteste la présence d'une microfaille extensive de tassement en proximité de la falaise, incompatible avec une compaction par le *swash* (fig. 12C). La non-perturbation de la stratification par les irrégularités de la paléofalaise suggère un ou des dépôts de tempêtes successifs (*run up*). Les sables marins stratifiés de TR2 de la coupe de Trégana ont fourni à des âges IRSL sur feldspath, ici révisés, de 290 ± 22 ka à la base, en phase avec la transition MIS 9/8, et de 264 ± 18 ka, au sommet. Bien que centrée sur le MIS 8 (tab. 2), elle peut encore appartenir à l'extrême fin du MIS 9a (< 282 ka) étant donné la continuité stratigraphique unitaire avec

la première datation (fig. 12). La lithologie variée des dépôts provenant *pro parte* de l'autre côté de la rade et la matrice argileuse infiltrée alimentée par le sapement de la falaise d'altérites attestent d'une dynamique glacielle de pied de falaise (fig. 13A & B). Ce dépôt s'est mis en place lors de très fortes tempêtes dans un contexte encore boréal mais très instable (voir discussion § 4.1), semble en effet à une altitude peu compatible avec une régression de début glaciaire (fig. 14).

Le faciès TR3 correspond à une reprise éolienne des unités précédentes, avec un peu de ruissellement. Elle est infiltrée par une illuviation assez rubéfiée qui pourrait correspondre au MIS 5 : les sols du MIS 7 en baie de St Briec ne sont pas rubéfiés, à la différence du MIS 5a au Rozel (Cotentin, Van Vliet-Lanoë *et al.*, 2006). En l'absence d'un contrôle chronologique radiométrique qui s'avèrerait ici aussi nécessaire pour trancher, l'unité TR3 pourrait donc s'être mise en place au MIS 6, voire à la transition MIS 9/8, avec comme à Pen Hat, l'absence d'une unité contemporaine du MIS 7. Les heads sableux TR4a remanient le complexe littoral précédent avec une base nettement érosive voire chenalisée. En admettant une attribution au MIS 5 de la phase d'illuviation de l'unité TR3, l'unité TR4b, relativement limoneuse, correspondrait vers le nord à tout ou partie du Dernier glaciaire condensé.




Fig. 12 : Vues de la coupe de Trégana.

Étoiles : emplacement des prélèvements pour datation IRSL ; triangles : position vraisemblable des artefacts mis au jour. (A) Plage à galets hétérométrique et matrice argilo-sableuse englobant des paquets d'altérites incorporés (TR1 et base de TR2 ; coupe ouest). (B) Vue d'ensemble de la coupe est avec l'affleurement rocheux ne perturbant pas la stratification de TR2. (C) Faille normale de tassement syngénétique dans l'unité TR2 (affleurement rocheux à droite). (D) Structures de progradation (*washover fan*) dans l'unité TR2. (E) Structures de ravinement intraformationnelles (TR2). (F) Contact ravinant entre TR3 et les heads. (Photos B. Van Vliet-Lanoë).

*Fig. 12: View of the Trégana sections. Stars: location of the IRSL dating samples; triangles: potential location of the artefacts found in the sections. (A) Heterometric raised beach with sandy-clayish matrix reworking saprolite masses (TR1 and base of TR2; coupe ouest). (B) View of the whole eastern section, with a rock outcrop not perturbing the bedding in TR2 unit. (C) Normal syngénetic compaction faults in TR2 unit. (D) Prograding bedding (*washover fan*) in TR2 unit. (E) Intraformational rill incisions (TR2). (F) Irregular basal incision at the contact between TR3 and the heads. (Photos B. Van Vliet-Lanoë).*

2.3.4 - Potentiel archéologique

Quelques éclats taillés sur quartzite, quartz et silex ont été trouvés en place par P. Racheboeuf et B. Hallégouët dans la « dune » de Trégana (Hinguant, 1998), probablement au pied de TR2-3 (figs. 11A & B). Nous ne pouvons en dire plus sur ce petit assemblage car nous n'avons pas pu étudier le matériel dans le cadre de cette publication. Si leur origine anthropique se révèle valide, ces quelques pièces témoigneraient du potentiel archéologique du site de Trégana à livrer une ou des occupations inédites du Pléistocène moyen.

3 - CORRÉLATIONS STRATIGRAPHIQUES INTERSITES

L'interprétation stratigraphique de Pen Hat et les corrélations avec les unités de Trez Rouz (Van Vliet-Lanoë *et al.*, 2019a) et de Trégana sont données en figure 14. Les formations les plus anciennes sont essentiellement représentées à Trez Rouz, représentant des chenaux tidaux et donc la présence du niveau marin sur la plateforme, dans le voisinage du niveau actuel.

L'unité PH3 a donné un âge ESR de 403 ± 70 ka (Van




Fig. 13 : Dynamique littorale périglaciaire.

(A-B) Coulées de boue et infiltration dans un cordon glaciaire de pied de falaise (avec trous thermokarstiques), Brandalpynten, Spitzberg du nord-ouest. (C) Falaise de schiste gélifractée en hiver (vallée du Saint Laurent, Québec). (D) Vue aérienne d'un platier d'abrasion glaciaire, Saint Laurent avec cordon glaciaire de basse mer, Québec (photo. J.C. Dionne).

Fig. 13: Periglacial coastal dynamics. (A-B) Mudslides and infiltration into a cliff-bottom ice strip (with thermokarst holes), Brandalpynten, north western Spitzberg. (C) Frozen shale cliff in winter (St. Lawrence Valley, Québec). (D) Aerial view of an anshore ice abrasion platform, St. Lawrence with Low Sea Ice Ridge, Québec (photo. courtesy J.C. Dionne)

Vliet-Lanoë *et al.*, 2000) pour le sable au sommet duquel apparaît l'industrie paléolithique, également situé au voisinage du niveau marin actuel.

Le complexe littoral PH7 n'a abouti à aucune datation valable (tabs. 1 & 2). Les deux datations ESR et les trois datations IRSL de PH7a et PH7b (Van Vliet-Lanoë *et al.*, 2000, 2019a) ont respectivement donné des âges infinis inexploitable et des âges compris entre 132 et 143 ka plus jeunes que celui de l'unité PH8 sus-jacente (167 ± 13 ka). Il est fort probable que l'hydromorphie présente et persistante (figures de battement de nappe, saturation en eau), facilitée par la surconsolidation des couches sous-jacentes (PH6 à PH4) ait induit un fading engendrant un rajeunissement important des âges sur feldspaths potassiques, surtout pour les niveaux inférieurs, l'uranium ayant tendance à se lier aux hydroxydes de fer (Cuney *et al.*, 1992).

Cependant, le dépôt de tempête PH7 est en position comparable vis-à-vis de la houle et de l'altitude de dépôt, aux sables marins stratifiés de TR2 de la coupe de Trégana caractéristiques d'un contexte au moins de rang interstadiaire. Si le sommet de TR2 a livré un âge IRSL de 264 ± 18 ka contemporain du MIS 8, sa base a quant à elle été datée avec la même méthode à 290 ± 22 ka soit de la transition MIS 9/8. Si la discussion de ces âges n'est pas close, ce dernier n'exclut donc pas la mise en place de

l'unité PH7 lors du MIS 9a, bien exprimé sur la marge de Gascogne (Toucanne *et al.*, 1999 ; Eynaud *et al.*, 2009).

Ce dépôt semble donc s'être mis en place rapidement, lors de très fortes tempêtes, sous la forme de *washover fans* envahissant la dépression entre la pointe isolée du Toulinguet et Crozon en arrière de cordons-barrières de tempête, ou, de dépôts de tempête s'adossant à la paléofalaise de Trégana, dans un contexte encore boréal (lithologie variée et matrice argileuse attestant d'une dynamique glaciaire, glace intraformationnelle), ce qui pourrait très bien correspondre à l'important interstade du MIS 9a. D'après la datation IRSL de PH7b ayant donné un âge de 161 ± 13 ka, cette unité et la suivante (PH8a) se seraient mises en place au Saalien supérieur, et plus précisément durant le stadiare MIS 6c. La présence de fentes de gel à la base du paléosol sus-jacent pourrait correspondre au maximum de froid de ce stadiare connu vers 157 ka (discussion voir § 4.1). Le paléosol cryptopodzolique PH8b serait donc contemporain de l'interstadiare MIS 6b (152-142 ka).

Le sable dunaire avec gélifractes (PH9a) qui enfouit ce paléosol a donné un âge de 138 ± 10 ka, mais n'a rien d'une fin d'interglaciaire. Il s'agit donc d'un dépôt éolien périglaciaire de la fin du MIS 6a, antérieur à l'interglaciaire éémien (PH10) qui l'altère.

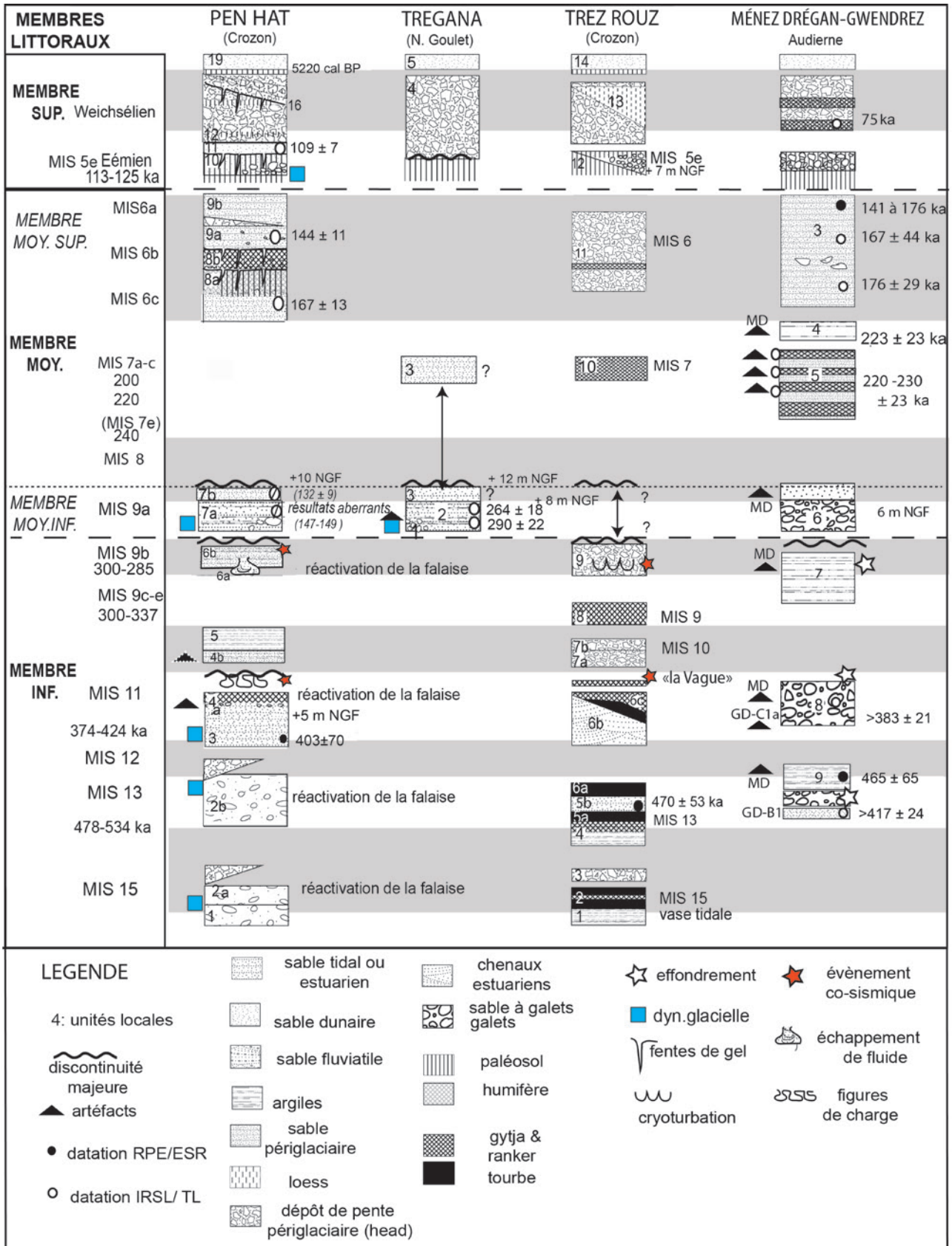


Fig. 14 : Corrélations stratigraphiques entre les coupes de Pen Hat, Trez Rouz et Trégana. Figure modifiée d'après Van Vliet-Lanoë *et al.*, 2019a et complétée par l'interprétation stratigraphique de la Baie d'Audierne (Menez-Dregan et Gwendrez ; voir §4 discussion).

Fig. 14: Stratigraphic correlations of the sections of PenHat, Trez Rouz and Trégana. Figure modified after Van Vliet-Lanoë *et al.*, 2019a and completed by the stratigraphic interpretation of the Audierne Bay (Menez-Dregan and Gwendrez ; see §4 discussion).

Il est important de noter qu'un faciès dunaire régressif vrai monte assez haut sur le versant après l'interglaciaire MIS 5e, alors qu'il n'est plus ou pas enregistré à Trégana. PH11 a donné un âge IRSL de 109 ± 7 ka et correspond donc à une dune d'environnement déjà froid (gélifractions), attestant d'un âge Weichselien ancien, probablement MIS 5d pour la base des heads récents. Le site du Rozel en Cotentin orienté à l'identique et dans un contexte morphologique analogue et ayant livré un âge similaire, supporte cette attribution chronologique (Van Vliet-Lanoë *et al.*, 2006 ; Mercier *et al.*, 2019).

PH12 à PH19 correspondent aux heads du Pléistocène supérieur postérieur (MIS 4-2), également présents à Trez Rouz en moins dilaté.

4 - DISCUSSION

La stratigraphie des trois sites analysés révèle l'enregistrement du Pléistocène moyen dans le secteur Baie de Brest-Crozon. Les datations IRSL et ESR à Pen Hat et Trégana permettent de donner une attribution, ou une orientation, chronostratigraphique à la plupart des unités observées régionalement en tenant compte de leur localisation et de leur exposition à la houle.

La partie haute de la coupe de Pen Hat correspond à ce qui est observé classiquement en position littorale de l'Europe de l'Ouest pour le Pléistocène supérieur, ou le Membre supérieur des séquences littorales (Clet *et al.*, 1986 ; Monnier & Van Vliet-Lanoë, 1986 ; Van Vliet-Lanoë, 1986 ; Keen *et al.*, 1995). Le Membre moyen est nettement plus complexe, avec un faciès sableux dunaire en position littorale ne correspondant pas nécessairement à un interglaciaire.

4.1 - LE MIS 6 ET SES SABLES ÉOLIENS PLÉNIGLACIAIRES

À Pen Hat, en contexte littoral protégé, deux épisodes éoliens sableux, PH7b daté à 167 ± 13 ka et PH9a daté à 144 ± 11 ka, sont enregistrés de part et d'autre du paléosol complexe PH8b.

En façade ouverte sur l'océan, de vraies dunes ont pu se mettre en place comme à Menez-Dregan en Baie d'Audierne avec la couche sableuse MD3 ou encore comme à Ouessant (Hallégouët, obs. pers.). La couche MD3 a livré de la base au sommet des âges ESR de 176 ± 29 , 167 ± 44 ka, 141 ± 16 ka (Ravon et Laforge, 2019) (figs. 14 & 15). Dans tous ces sites, l'illuviation de ces dunes résiduelles est localisées sous les derniers heads par le pédocomplexe du MIS 5 (micromorphologie, Van Vliet-Lanoë 1986 ; Van Vliet-Lanoë & Laurent, 1996), suggérant pour ces dépôts éoliens un âge minima du MIS 6.

Plus à l'est dans la Manche, en Baie de Saint Brieuc, des apports le plus souvent de sables loessiques, dérivés de vasières en contexte de plateforme, comme dans la coupe de Nantois, ont été initialement évaluées à environ 160 et 140 ka (IRSL, M. Frechen *in* Van Vliet-Lanoë *et al.*, 1997a). Les loess sableux de Nantois et ceux des Vallées ont été respectivement datés par ESR /U-Th à 166 ± 8 ka

et à 161 ± 43 ka (moyenne avec erreur propagée des trois âges obtenus : 138 ± 22 ka, 163 ± 23 ka, 182 ± 29 ka) (Bahain *et al.*, 2012 ; fig. 13). À la pointe nord-ouest du Cotentin, à Ecalgrain, un âge IRSL de 140 ± 14 ka a été obtenu dans un dépôt de même nature sous-jacent le paléosol MIS5e (Cliquet *et al.*, 2009). Enfin, encore plus au nord-est, toujours sur la côte, à Sangatte (Pas-de-Calais), des loess stratifiés datés du MIS 6 par TL relative (Saalien supérieur, Balescu *et al.*, 1988), puis, par IRSL à 175 ± 15 et 165 ± 14 ka (Pawley inédit *in* Coutard *et al.*, 2019), s'avèrent contemporains de ceux de la baie de St Brieuc.

Enfin, à l'intérieur des terres, des dépôts loessiques du Saalien supérieur ont été datés à Saint-Pierre-lès-Elbeuf (Seine-Maritime) par IRSL de 174 ± 14 et 164 ± 13 ka (Cliquet *et al.*, 2009), et à Villiers-Adam (Val d'Oise) où les loess stratifiés ont livré des âges TL et IRSL respectifs de $173,7 \pm 9,9$ et $176 \pm 18,2$ ka et les loess homogènes sus-jacents de $117,1 \pm 6,0$ et $119,5 \pm 14,2$ ka (Locht *et al.*, 2003), clairement trop jeunes. Les âges radiométriques disponibles pour le nord-ouest de la France comme dans d'autres sites, suggèrent également deux générations de loess, l'une vers 170-160 ka et une plus récente.

Cette activité éolienne importante au Saalien supérieur est conforme à la migration vers le sud de la trajectoire suivie par les dépressions cycloniques arrivant de l'Atlantique nord sous l'influence des deux avancées des calottes britanniques et scandinaves sur l'Europe, plus méridionales au MIS 6 qu'au MIS 2 (Weichselien supérieur, Ehlers & Gibbard, 2004). Sur la marge de Gascogne, des phases de retrait brutal d'inlandsis en réponse à un réchauffement océanique sont en effet enregistrées par un apport sédimentaire en pied de talus continental de la Manche dans le golfe de Gascogne (Toucanne *et al.*, 2009 ; Eynaud *et al.*, 2009) rapidement repris par les vents du sud-ouest pour être déposés sur les premiers reliefs, comme en Arctique lors des tempêtes estivales actuelles (Van Vliet-Lanoë, 2005a). Les deux phases de dépôts éoliens observées à Pen Hat et régionalement pourraient correspondre aux avancées glaciaires Drenthe et Warthe de la calotte scandinave au Saalien supérieur mais l'imprécision de leur chronologie absolue ne permet toutefois pas de l'affirmer. On note enfin l'existence de deux pics principaux d'activité éolienne enregistrés à l'échelle distale par la concentration en poussière dans le sondage Vostok en Antarctique (Petit *et al.*, 1999) et par la taille des grains de quartz de la séquence synthétique des séries loessiques du Plateau de Loess en Chine (Sun et An, 2005).

Dans les loess du nord-ouest de la France, la seconde phase éolienne reflète un contexte plus sec que la première (Coutard *et al.*, 2019). Dans cette région, les séquences où des dépôts de ces deux phases éoliennes sont présentes, aucun paléosol intercalaire n'a été observé. Toutefois, étant donné l'épaisseur de ces dépôts – tout au plus quelques mètres – vis-à-vis de la durée du MIS 6 – près de 60000 ans –, ces séquences sont très certainement lacunaires. Le paléosol organique (PH8b) de Pen Hat pourrait donc être contemporain de ceux observés à Nantois (Seidenkrantz *et al.*, 1996) associé au sous-stage MIS6b défini par Railsback *et al.* (2015).

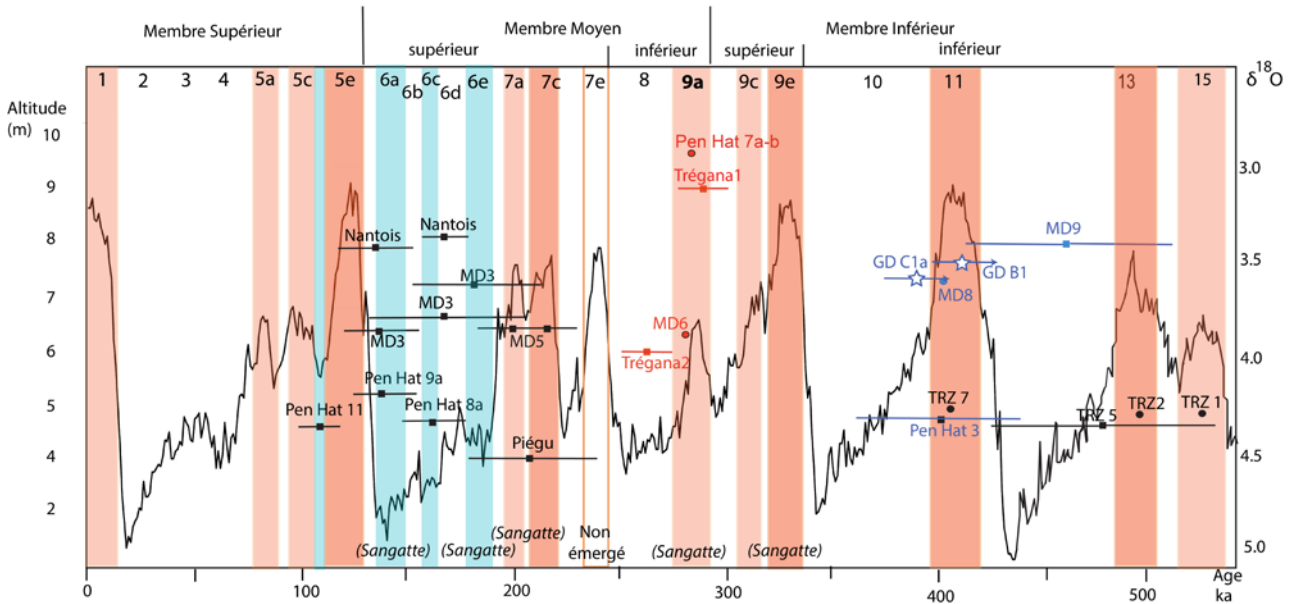


Fig. 15 : Positionnement des datations (carrés + marge d'erreur) obtenues et existantes sur la courbe cumulative du $\delta^{18}\text{O}$ marin (Lisiecki & Raymo, 2005) sur les séquences du Pléistocène moyen de Bretagne.

Les dates en rouge correspondent plus ou moins au MIS 9a. Les points ronds marqués des unités sans datation valide. Les bandes bleues correspondent aux sables éoliens périglaciaires. Les datations ESR en carrés bleus marquent le MIS 11 pour Pen Hat et MD et GD, et les étoiles celles par IRSL.

Fig. 15: Position of the available dating (squares and error bars) on the marine $\delta^{18}\text{O}$ compound stack (Lisiecki & Raymo, 2005) for the middle Pleistocene sequences of Brittany. Dating in red seemingly fit the MIS 9a. Round dots mark the stratigraphic position for invalid dating. Blue bands locate the periglacial Aeolian sands. Dating in blue squares mark the MIS 11 ESR dating for Pen Hat, MD and GD; blue stars: IRSL dating.

Les fentes de gel présentes à la base du paléosol humifère (PH8b) sur le sable éolien plus ou moins enrichi en gélifractions (gel simultané) reflètent un contexte boréal à subarctique peu végétalisé en raison de la fréquence des tempêtes et la présence de glace dans le sable, comme ce qui s'observe actuellement en bordure de lac en Suède méridionale (Van Vliet-Lanoë, 2005a & b).

Leur ouverture pourrait correspondre à l'apparition sporadique de refroidissements brefs accompagnant la transition abrupte MIS 6d/c, le dépôt sableux servant de support à la pédogenèse caractérisant PH8b s'étant mis en place durant le MIS 6c. Les fentes présentes au sommet de PH8b (fig. 14) accompagneraient de même la transition MIS 6b/a. Jamais les preuves d'un pergélisol n'ont été observées en position littorale sur le massif armoricain au MIS 6, à la différence de Sangatte (Van Vliet-Lanoë & Hallégouët, 2001).

Enfin, dans l'Est de la France, un important complexe thermokarstique (fonte du pergélisol en au moins quatre événements) a été documenté entre deux épandages éoliens associés à un pergélisol continu (Van Vliet-Lanoë *et al.*, 2019b). Le plus ancien s'est déposé en contexte neigeux avec apport de loess lités vers 160 ka (hydrolaccolithes en système ouvert) et le plus récent, vers 140 ka avec dépôt de loess, dans un contexte nettement plus aride et avec de la contraction thermique (pseudomorphose de coins de glace) par rapport à la courbe LR04 (Lisiecki & Raymo, 2005).

Cette succession rappelle celle observée à Pen Hat avec aussi deux épandages éoliens différenciés (PH8a et PH9a), le pédocomplexe intermédiaire (PH 8b) pouvant quant à lui être contemporain de tout ou partie du complexe thermokarstique intermédiaire.

4.2 - LES MIS 7 ET 9 LITTORAUX ET LE MASSIF SABLEUX INTERMÉDIAIRE

En partant du principe qu'ils soient contemporains, les massifs sableux intermédiaires enregistrés à Pen Hat (PH6 et PH7a) et Trégana (TR1-TR2) sont manifestement littoraux, associés à un haut niveau marin voisin du niveau actuel, ce qui exclut d'office le glaciaire MIS 8, et donc de rang interglaciaire ou interstadiaire. Sur la base des nouvelles datations obtenues dans l'unité TR2 de Trégana (290 ± 22 et 264 ± 18 ka; figs 13 & 15), la formation littorale représentée en Baie de Brest atteste plutôt du MIS 9a (~285 ka) que du MIS 7e (~240 ka), contrairement à notre interprétation initiale (Van Vliet-Lanoë *et al.*, 2019a). Ces datations ont été obtenues sur des feldspaths potassiques de la fraction sableuse. En augmentant la première température de stimulation classique de 50°C (Thiel *et al.*, 2011), à 200°C , il est plausible de considérer que le signal est exempt d'une perte de signal anormale (*fading*) qui aurait amené un rajeunissement de l'âge (Ito *et al.*, 2017). Néanmoins, le matériel étant *pro parte* remanié en conditions hydromorphes des dépôts antérieurs de la rade de Brest, un *fading* n'est pas à exclure.

Si, comme les datations le laissent supposer, les unités PH6 et PH7 de Pen Hat et la séquence (TR1-TR2) de Trégana sont contemporaines du sous-stage MIS 9a, alors leur position est anormalement haute (+8 m NGF) par rapports aux différentes estimations du niveau marin de cette époque, estimations basées sur des données isotopiques et qui le place entre -5 et -40 m, i.e. à la même altitude que pendant les sous-stades MIS 5c et MIS 5a (de Gelder *et al.*, 2020). Seuls un échantillon de corail de l'île Henderson au milieu du Pacifique daté à 290 ka qui indique un niveau marin brut d'environ

18 m a.s.l. (0 m a.s.l. avec la correction de surrection ; Stirling *et al.*, 2001) et les modélisations de Rohling *et al.* (2014) qui reconstruisent un niveau marin proche de 0 m à Gibraltar malgré les données utilisées, un site au sud de la Mer Rouge), indiquent un niveau à -25 m (Rohling *et al.*, 2014). Toutefois, les séquences PH6-7 de Pen Hat et TR1-2 de Trégana sont associées à des traces de tempêtes dans un contexte relativement froid en hiver et à une discontinuité majeure, la base du Membre Moyen littoral soulignée par une activité glacielle et co-sismique (Van Vliet-Lanoë *et al.*, 1997b, 2019a). D'une part, en contexte exposé comme sur la façade atlantique irlandaise, les tempêtes induisent un refaçonnement des formations littorales jusqu'à 10 m par rapport à la normale (surcote et *runup*, Donnelly *et al.*, 2006). D'autre part, même si le lien est plus ténu, le MIS9a est caractérisé par deux importantes phases de développement de la glace de mer et d'*ice shelves* autour de l'Antarctique reflétée par deux pics en sodium marin élevés à 280 et 295 ka dans la carotte EPICA à Dome C (Wolf *et al.*, 2006), donc potentiellement présents également dans l'hémisphère nord. Par ailleurs, mentionnons également que ces deux séquences sédimentaires sont associées en Bretagne à des évidences régionales d'activités paléosismiques (Van Vliet-Lanoë *et al.*, 2019a) et peut-être associées à des déformations du bâti géologique ayant pu contribuer à leur surélévation anormale. Cependant, rien de concluant n'a été observé. Il faut noter que la couche 6 de Menez-Dregan, bien que non datée, pourrait correspondre au même haut niveau marin en débordement (*runup*) préservé dans la grotte, d'après les datations obtenues par Mercier *et al.* (2004) attribuant la couche MD 5 sus-jacente au MIS 7a-c (voir fig. 15). Enfin, si le haut de la séquence est érodé à Pen Hat, celle de Trégana se termine par la mise en place tardive (TR3) d'une dune qui signe également un interstade tempéré frais et tempétueux plutôt qu'un interglaciaire.

Les séquences sédimentaires littorales datées du MIS 7 sont très bien enregistrées par les faciès des formations sableuses de la côte sud de l'Angleterre (Torbay, Hope Nose, Baie de Barnstaple, Van Vliet-Lanoë *et al.*, 2000) et à Sangatte (Pas de Calais, Van Vliet-Lanoë *et al.*, 2004 ; Coutard *et al.*, 2019), en position relativement protégée des houles du sud-ouest. Les MIS 7a et 7c sont préservés dans des *loci* protégés en Baie de St Brieu (Bahain *et al.*, 2012), dans une grotte en Baie d'Audierne (Menez Dregan 5 : Mercier *et al.*, 2004) et le long du Cotentin (Cliquet *et al.*, 2003 ; Cliquet *et al.*, 2009). Ces niveaux ne semblent pas être préservés face à la mer d'Iroise (Pen Hat et Trégana) où les côtes sont exposées de face à la puissante houle atlantique, *a fortiori* lors de tempêtes du sud-ouest, souvent associées pour l'Holocène à un jet stream instable et donc à des périodes de transition climatique (Van Vliet-Lanoë *et al.*, 2014).

D'un point de vue géomorphologique, le MIS 7 serait représenté par une succession de trois hauts niveaux marins d'altitudes décroissantes d'après l'amplitude relative des interstades associés du $\delta^{18}\text{O}$ de la carotte marine MD99-2227 de l'Eirik Ridge au sud du Groenland (Hatfield *et al.*, 2016). Les données fournies par les coraux indiquent des valeurs moyennes de niveaux

marins minimales pour le MIS 7e, maximales pour le MIS 7a et très variables en fonction des régions pour le MIS 7b, mais qui tendent à être plus élevées qu'au MIS 7e dans l'Atlantique nord, avec des différences allant jusqu'à la dizaine de mètres (Medina-Elizade, 2013 ; Spratt & Lisiecki, 2016 ; de Gelder *et al.*, 2020). De telles variations pourraient justifier que le MIS 7e ne semble pas du tout enregistré en Europe occidentale littorale d'après les datations publiées.

Traditionnellement, l'altitude du niveau marin du MIS 7e est modélisée sur la base des enregistrements isotopiques. Les données altitudinales réelles moyennes des coraux intertropicaux (Medina-Elizade, 2013 ; de Gelder *et al.*, 2020) indiquent une altitude moyenne brute assez voisines de -8 m a.s.l. pour le MIS 7e, 0 m pour le MIS 7c et de +5 m pour MIS 7a. Actuellement, les estimations les plus récentes proposent -6 m pour MIS 7e (244-232 ka), +4 m pour le MIS 7c (220-208 ka) et le MIS 7a (202-186 ka ; Spratt & Lisiecki, 2016).

4.3 - L'ÎLE DE TOULINGUET ET SON ÉVOLUTION DU MIS 11 AU MIS 9A

Les unités PH3 et PH4a (paléosol) de la séquence de Pen Hat sont en continuité et appartiennent à un même interglaciaire, le MIS 11 (395–415 ka). Des datations complémentaires seraient nécessaires pour affiner l'âge du gisement (e.g. TL sur silex). Son maximum eustatique est situé vers +15 m (Rohling *et al.*, 2014) ou +9 m dans le sud-ouest anglais (Bates *et al.*, 2014). À cette époque, l'île du Toulinguet devait être séparée du continent par un bras de mer colonisé par des bancs de sables et de galets (fig. 16). La datation de PH3 et sa granulométrie (sable fin) suggèrent un dépôt de bas d'estran lors du maximum eustatique. Les cordons devaient donc constituer des reliefs émergents de la lagune en période de bas niveau marin. La couche PH4a est pédogénisée et située vers +5 m NGF, ce qui témoigne d'une phase tardive du MIS 11. Le site archéologique est donc localisé en bordure d'une lagune barrée par deux flèches en galets (actuellement inaccessible sous le cordon actuel et les dépôts de pente), et autres barres probablement en relief dans la lagune et donc exploitables par l'homme en fin d'interglaciaire. Cette dépression permettait de surcroît un accès à l'île du Toulinguet, un site d'observation et éventuellement de refuge (fig. 17) étant donné la présence de nombreuses grottes profondes et anciennes (face sud du Toulinguet) également présentes tout le long de la péninsule de Crozon (Paris, 2019). Le plancher de ces grottes est à peu près à la même altitude que le gisement et souvent contient des accumulations anciennes de galets.

4.4 - L'OCCUPATION PALÉOLITHIQUE INFÉRIEUR DE PEN HAT À L'ÉCHELLE LOCALE

À la fin du MIS 11, les hommes se sont implantés au sud-est du relief de la pointe du Toulinguet, dans un secteur abrité des vents d'ouest et de nord dominants (fig. 14). Cette implantation était située en bordure d'une lagune, barrée par deux flèches en galets. Les paléocordons littoraux (Lefort *et al.*, 2011) formaient une

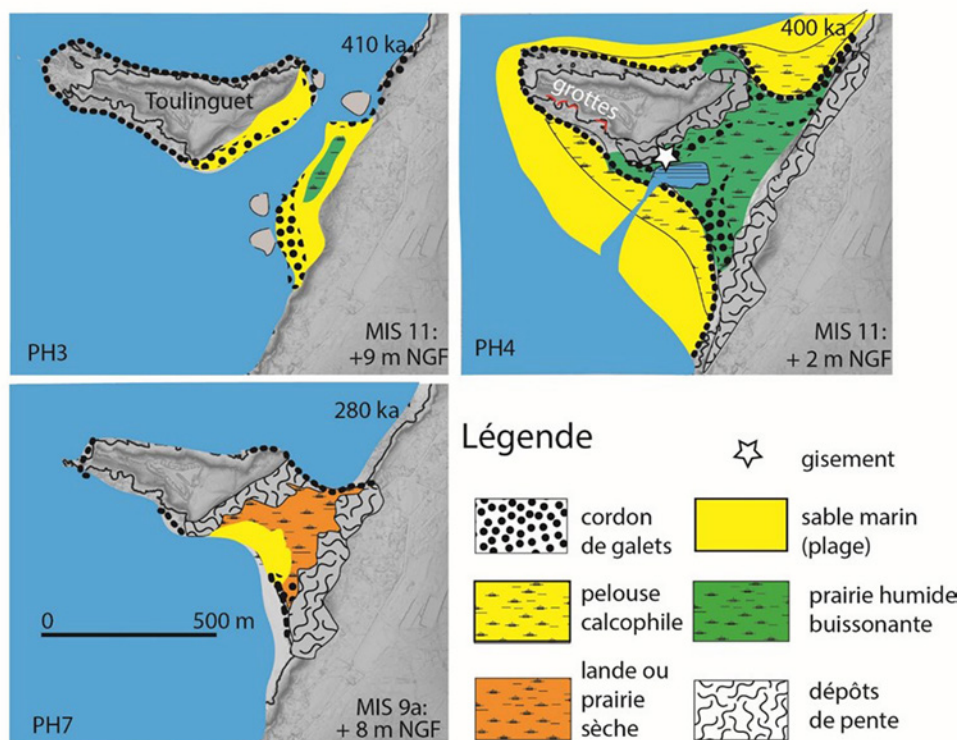


Fig. 16 : Reconstitution de l'évolution de Pen Hat au MIS 11 et MIS 9a en relations avec l'occupation du Paléolithique inférieur de l'unité PH4a-b.

Fig. 16: Reconstitution of Pen Hat at the MIS 11 and MIS 9a, with relation with the lower Palaeolithic occupation of the unit PH4a-b.

source d'approvisionnement abondante et à proximité immédiate du gisement fouillé en 1984.

La série lithique est le fruit d'activités de débitage menées sur place, visant à produire des éclats faiblement prédéterminés, de petites dimensions et avec majoritairement un unique tranchant laissé brut et très probablement utilisé ainsi. Des petits galets de silex ont été probablement recueillis et sélectionnés sur les cordons littoraux de la zone de lagune pour leur bonne aptitude à la taille et ont formé ainsi l'essentiel de la matière première minérale utilisée (85 % des artefacts en silex local). Les mêmes modalités de débitage, majoritairement unipolaire parallèle, avec séquence courte de débitage, faible prédétermination, sans préparation des plans de frappe, en percussion dure rentrant menée au percuteur dur, se retrouve également utilisé pour débiter quelques galets de quartzite et de grès. Ces galets légèrement plus grands que ceux de silex sont aussi aménagés en outils, mais représentent qu'une part infime de l'assemblage. Aucun élément particulier non décrit précédemment n'est à notifier, hormis peut-être la présence de quelques éclats en grès et grès lustrés aux dimensions un peu supérieures que celles observées dans la série analysée. Le corpus analysé précédemment est donc bien représentatif du niveau archéologique de Pen Hat mis au jour dans l'unité PH4a.

Après la mise en évidence des caractéristiques de la série ne posant aucun problème d'attribution stratigraphique, un retour sur les pièces laissées de côté, en provenance du Toulinguet (retrouvées en position remaniée dans la séquence ou en ramassage de surface par B.H. ou désormais sans provenance connue) a permis de constater que ces pièces partageaient les mêmes caractéristiques. Ceci permet de supposer que d'autres occupations ont pu prendre place plus haut sur la pointe du Toulinguet, potentiellement utilisé comme observatoire ou/et de refuge au cours du Paléolithique inférieur. Cependant,

vu la dynamique sédimentaire locale, il est fort probable qu'aucune de ces dernières n'a résisté aux épisodes d'érosion du Pléistocène moyen et supérieur.

Le gisement paléolithique de Pen Hat demeure à ce jour le seul ayant été fouillé, ou plus précisément sondé, à l'échelle de la presqu'île de Crozon et de la rade de Brest. Le potentiel local concernant le Paléolithique inférieur existe pourtant, comme nous le rappellent les séquences du Pléistocène moyen et les découvertes associées faites à Trez Rouz et Trégana. Cependant, ce potentiel est resté jusqu'à présent sous-exploité et sous-investi, constat qui peut être étendu à l'échelle régionale.

4.5 - L'OCCUPATION PALÉOLITHIQUE INFÉRIEUR DE PEN HAT À L'ÉCHELLE RÉGIONALE

À l'échelle régionale, comme nous l'avons écrit en introduction, il faut se rendre à l'évidence que Menez-Dregan et dans une certaine mesure Saint-Colomban, sont les seuls sites archéologiques bretons capables de nous éclairer sur les plus anciennes industries armoricaines et de nous livrer des éléments de comparaison fiables et en position stratigraphique assurée (fig. 12). La comparaison avec Menez-Dregan, bien qu'indispensable et essentielle, reste difficile pour plusieurs raisons. Les niveaux pénécotemporains de Pen Hat à Menez-Dregan (couches 9 à 7) sont ceux qui ont été fouillés le plus récemment, et sont donc les moins documentés et publiés. Pen Hat se caractérise uniquement par son débitage puisqu'aucun biface n'est présent et un seul galet pourrait arborer le statut de galet aménagé. Or, à Menez-Dregan, l'essentiel des études lithiques pour les niveaux de base de la séquence s'est focalisé sur les galets aménagés (dans le but de définir le faciès Colombanien, Hallégouët *et al.*, 1992), puis plus récemment sur les pièces bifaciales (dans le but de redéfinir le statut du site, le faisant entrer pleinement dans la sphère des sites acheuléens, Ravon,



Fig. 17 : Grottes sud versant sud du Toulinguet.

Photographie : Florentin Paris.

Fig. 17: Southern caves of the southern slope of Toulinguet. Photograph: Florentin Paris.

2019). Les études technologiques sur le débitage de Menez-Dregan sont pour certaines couches encore en cours, et les données publiées demeurent très liminaires (Monnier *et al.*, 1996 ; Ravon *et al.*, 2016, 2019 ; Ravon, 2017, 2019). Elles nous permettent cependant d’entrevoir que la série de Pen Hat se rapprocherait plus des séries du bas de la séquence de Menez-Dregan (couches 9 à 7), comme l’attribution chronologique le suggère. Dans la description la plus récente, le débitage est décrit de la manière suivante « *In most of the cases, short knapping sequences are applied, producing flakes with wide striking platforms seldom faceted, prominent bulbs, and open angled ventral faces. Sometimes flakes are produced by percussion on an anvil, or on previous flakes, and the Levallois method is never used. The small tool kit mainly includes denticulates and notches with a few scrapers* » (Ravon, 2019). Pen Hat se distingue des séries de Menez-Dregan i) par l’absence d’éclats retouchés et surtout des denticulés très représentés à Menez-Dregan, ii) la moins grande diversité de matière première exploitée, iii) l’absence de galets aménagés massifs ou de bifaces en roches grenues et iv) l’absence à ce jour de foyer. Une étude plus technologiquement détaillée des méthodes de débitage de Menez-Dregan permettrait peut-être de rapprocher les deux gisements bretons, car en l’état des comparaisons, force est de constater que mise à part une proximité géographique, les deux séries partagent peu d’éléments communs.

A proximité immédiate de Menez-Dregan, se trouve le site voisin de Gwendrez où des datations IRSL ont été récemment effectuées par M. Frechen (tab. 1). En 1995,

nous (B.H. & B.V.V.) avons trouvé un chopper dans la plage moyenne (unité GD-C1a). La datation récente de cette unité par IRSL (2018) à $>383 \pm 21$ ka (à saturation) permet de lui attribuer un âge du même ordre que celui de Pen Hat, donc plus récent que la couche MD9 (fig. 14). La couche sableuse de la base de Gwendrez (unité GD -B1 dans Van Vliet-Lanoë *et al.*, 1997a) a par contre délivré notamment cinq choppers et quelques nucléus en plus d’éclats (Monnier & Hallégouët, 1997) pour une datation IRSL (2019a, tab. 2) de $>417 \pm 24$ ka (à saturation) en conformité avec la datation ESR de MD9 (465 ± 65 ka).

La comparaison avec Saint-Colomban (Monnier, 1989 ; Monnier & Molinès, 1993) est également délicate car le cadre chronologique de la séquence et des occupations humaines n’est pas pleinement assuré. Si une attribution à la fin du MIS 11 s’appuyant sur la transgression marine du cordon littoral a été proposée en 1989 (Monnier, 1989), cette dernière mériterait amplement une révision critique à l’aune des données les plus récentes et des datations radiométriques mériteraient d’être menées, malgré les limites connues dans ce contexte difficile du massif armoricain. Au-delà de ces limites chronologiques à la comparaison, à l’instar de Menez-Dregan, la présence du dit macro-outillage constitué d’« outils sur galets » a focalisé l’attention des études. Ces outils sur galets ont servi de pierre angulaire à la construction d’un faciès dénommé *Colombanien*, en sous-estimant totalement la place des produits issus du débitage, mis à part les éclats retouchés (majoritairement encoches et denticulés). Ainsi, l’industrie sur éclats est décrite comme « fondée sur un débitage assez frustré et de petit module (éclats

de formes irrégulières, angles d'éclatements très ouverts, cône de percussion très marqués). Les nucléus sont nombreux, essentiellement informes, et souvent de très petites dimensions » (Monnier, 1989). Retenons tout de même de Saint-Colomban que les descriptions du débitage, malgré leur certaine ancienneté et du coup imprécision eu égard au niveau de lecture technologique actuel, permettent d'envisager que le débitage de Saint-Colomban partage des points communs avec Pen Hat : des dimensions réduites des produits comme des nucléus, des séquences courtes d'exploitation, des schémas dit « frustres » (à Saint-Colomban, Monnier, 1989) ; et se distingue de Pen Hat par la présence d'outils sur galets et des angles d'éclatement très forts – restant à quantifier –, deux caractères très peu présents, pour ne pas dire absents de la série de Pen Hat.

D'un point de vue cycle climatique, l'occupation de Pen Hat s'inscrit pleinement dans les occupations archéologiques du massif armoricain, surtout observées en fin de période chaude pour raison de préservation des corps sédimentaires de haut niveau marin et début de régression. En contexte armoricain interglaciaire, la forêt dense arrive généralement en bordure du littoral sauf sur la côte exposée et le contexte rocheux y est peu favorable à la chasse. Les sites localisés actuellement en zone littorale ont semble-t-il été fréquentés plutôt en fin d'interglaciaire ou d'interstade, offrant des grands espaces sableux, voire dunaires libérés par la régression marine, tout comme des cordons de galets, source principale de silex dans la région. Plusieurs occupations littorales du Paléolithique inférieur ont accompagné la fin des périodes tempérées des MIS 13, MIS 11 et potentiellement du MIS 9e-c, comme Menez-Dregan l'illustre. Ces périodes sont entrecoupées par l'apparition des très grandes glaciations (MIS 12 et MIS 10). Le contrecoup de ces glaciations étendues est marqué par une évolution des flores et des faunes (Auguste, 2009 ; Schreve, 2019) qui a fort vraisemblablement entraîné une modification dans les techniques de prédation des groupes d'hominidés présents en Bretagne durant le Paléolithique inférieur.

4.6 - L'OCCUPATION PALÉOLITHIQUE INFÉRIEUR DE PEN HAT À L'ÉCHELLE EUROPÉENNE

Si à l'échelle locale et régionale, les comparaisons se heurtent aux limites des connaissances actuelles des gisements du Paléolithique inférieur breton, comment s'insère Pen Hat dans le paysage archéologique européen des MIS 13 à 9 ?

Des éléments de comparaison proches du point de vue des caractéristiques technologiques se retrouvent outre-Rhin, dans les plaines d'Europe moyenne, centrale et de l'Est (fig. 18, points rouges). Bien que connue par de rares sites, cette grande région se caractérise par une absence de bifaces, et « *par des chaînes opératoires de débitage, permettant l'obtention d'éclats aux caractères morpho-techniques variés, généralement bruts de retouche* (Rocca, 2016a, 2016b) » (Rocca et Serangeli, 2019). Ces produits de débitage obtenus par des séquences courtes souvent unipolaires sont rattachables à la famille des

débitages de type C de Boëda (2013), et dans certains cas leur prédétermination plus poussée inviterait à les classer dans des débitages de type D, comme à Korolevo pour le niveau VI et à Kärlich-Seeufer (Rocca, 2016b). À ce corpus d'éclats s'ajoutent des supports de petites dimensions « sélectionnés » et non produits (souvent des éclats de gel) retouchés créant toute une panoplie d'outils de petites dimensions tout à fait caractéristiques de cette aire géographique, mais dont on retrouve certaines composantes dans les assemblages plus occidentaux de l'Europe (Rocca, 2016b ; Rocca *et al.*, 2016 ; Rocca & Serangeli, 2019).

Ce type de production se retrouve également dans les assemblages de l'Europe du Sud, en Italie, en Espagne et dans une moindre mesure en France avec le cas du niveau D de la Caune de l'Arago (fin MIS 12, Barsky *et al.*, 2019 ; fig. 18, points verts). Cependant, dans ces ensembles méridionaux, les éclats de petites dimensions sont le fruit d'un débitage partagent quasi systématiquement le tableau avec des outils de plus grandes dimensions, se présentant le plus souvent sous la forme de galets aménagés ou de bifaces. Si ces produits de petites dimensions rappellent ceux observés à Pen Hat, il faut aussi souligner que ces productions sont encore largement méconnues, dans leur nature propre, faute d'études poussées dédiées jusqu'à présent.

Ces éclats de dimensions réduites issus de débitage de type C ne sont jusqu'à ce jour pas documentés dans les régions plus septentrionales de l'Europe (fig. 18, points bleus). Les plaines nord-européennes recèlent d'assemblages trop longtemps qualifiés d'Acheuléen et caractérisés par la présence de biface. Cette malheureuse obsession typologique a eu pour conséquence des débats sur la nature des assemblages sans biface comme en Angleterre avec le Clactonien et en France autour du *Colombanien*. Elle oblitère la caractérisation de ce qui représente l'essentiel de la plupart des assemblages lithiques, à savoir les produits de débitage. Il demeure encore complexe de donner un aperçu juste des assemblages du MIS 13 à 11 de cette région du Nord-Ouest de l'Europe qui encadre la Bretagne. La tendance observée est celle d'assemblages constitués minoritairement de bifaces (souvent moins de 1 % des séries, Nicoud, 2013) et majoritairement d'éclats le plus souvent corticaux, épais, à un tranchant brut et produits selon des schémas unipolaires faiblement prédéterminés. Les modes de débitage d'éclats appartiennent ici aussi à la famille des débitages de type C utilisée à Pen Hat. Cependant, la recherche de produits de petites dimensions n'est pas documentée dans ces régions septentrionales.

Ce bref aperçu montre que Pen Hat s'inscrit pleinement dans la variabilité des industries connues du Paléolithique inférieur en Europe. Si la présence exclusive (ou presque) d'éclats bruts de petites dimensions dans la série la rapproche des contrées orientales, voire méditerranéennes, les modes de débitage mis en œuvre empruntent des schémas qui se retrouvent dans presque tous les assemblages du Paléolithique inférieur européen du MIS 13 au MIS 9.

5 - CONCLUSION

La séquence stratigraphique Pléistocène et Holocène de Pen Hat est une des plus complètes de Bretagne. Si son intérêt géologique est indéniable, son intérêt archéologique a été sous-estimé au moment de sa

découverte, à cause d'une industrie de petites dimensions et au débitage jugé simple, pour ne pas dire simpliste. Ce gisement mérite amplement à présent d'être réhabilité comme un point d'observation de référence à l'échelle régionale. En effet, il s'agit désormais d'un des rares niveaux paléolithiques bretons préservé en place à avoir

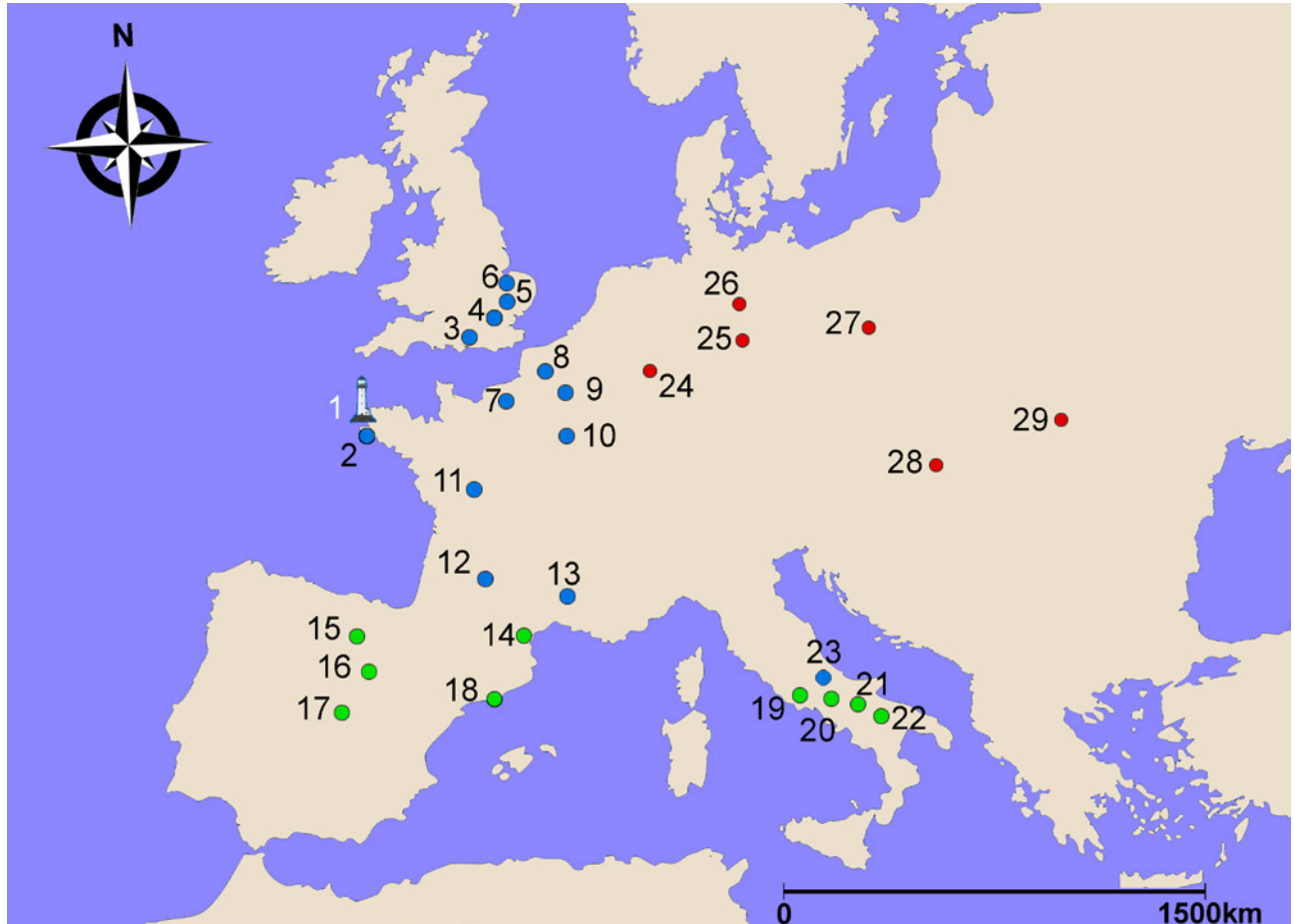


Fig. 18 : Carte schématisant les grandes tendances de l'environnement technique en Europe du MIS 13 à 9.

Cette carte représente de manière synthétique les informations concernant les technocomplexes rattachés au Paléolithique inférieur (MIS 13 à 9) sans distinction chronologique. Elle n'a pas vocation à l'exhaustivité, n'a pas la volonté de mettre en avant des technocomplexes figés et dont chaque site est identique. Notons que ce mode de représentation ne met pas en valeur la variabilité des assemblages qui doit lui aussi être pris en compte dans une interprétation globale, nous renvoyons donc aux références de chaque gisement pour plus de détail, ou à la carte 11 de Rocca, 2016b.

Sites : 1/ Pen Hat (Van Vliet-Lanoë *et al.*, 1997a).

Points bleus : assemblages à bifaces ou/et à éclats faiblement prédéterminés de moyennes à grandes dimensions (débitage de type C, Boëda, 2013), 3/ Boxgrove (Roberts *et al.*, 1999), 4/ Swanscombe - Barnfield Pit (Conway *et al.*, 1996), 5/ Elveden (Ashton *et al.*, 2005), 6/ High Lodge (Ashton, 1992), 7/ St-Pierre-lès-Elbeuf (Cliquet *et al.*, 2009), 8/ Cagny-la-Garenne (Lamotte & Tuffreau, 2001), 9/ Étricourt-Manancourt (Hérisson *et al.*, 2016), 10/ Soucy (Lhomme *et al.*, 2000), 11/ La Grande Vallée (Hérisson *et al.*, 2012), 12/ La Micoque (Peyrony, 1938), 13/ Orgnac 3 (Moncel, 1996).

Points verts : assemblages à bifaces ou/et galets aménagés ou/et à éclats faiblement prédéterminés de petites à moyennes dimensions (débitage de type C, Boëda, 2013), 2/ Menez-Dregan (Hallégouët *et al.*, 1992), 14/ Caune de l'Arago (Barsky *et al.*, 2019), 15/ Atapuerca (Ollé *et al.*, 2016a), 6/ Ambrona (Santonja *et al.*, 2018), 17/ Aridos (Santonja *et al.*, 1980), 18/ La Cansaladeta (Ollé *et al.*, 2016b), 19/ Torre in Pietra (Grimaldi, 1998), 20/ Fontana Ranuccio (Segre & Ascenzi, 1984), 21/ Isernia la Pineta (Gallotti & Peretto, 2015), 22/ Notarchirico (Piperno *et al.*, 1998).

Points rouges : assemblages à éclats faiblement à moyennement prédéterminés de petites à moyennes dimensions (débitage de type C et/ou D, Boëda, 2013), avec des outils retouchés de petites dimensions sur supports sélectionnés, 24/ Kärlich-Seeufer (Gaudzinski *et al.*, 1996 ; Rocca, 2016b), 25/ Bilzingsleben (Rocca *et al.*, 2016), 26/ Schöningen (Serangeli & Conard, 2015), 27/ Trzebница (Burdukiewicz *et al.*, 1994), 28/ Vértesszölös (Kretzoi & Dobosi, 1990), 29/ Korolevo (Adamenko & Gladiline, 1989 ; Koulakovskaia *et al.*, 2010 ; Rocca, 2016b).

*Fig. 18: Schematic large tendencies map of the technical environment in Europe from MIS 13 to 9. This map shows synthetic data considering Lower Palaeolithic techno-complexes (MIS 13 to 9) without chronological distinction. It is not intended to be exhaustive and does not highlight the variability of assemblages. 1/ Pen Hat (Van Vliet-Lanoë *et al.*, 1997). **Blue dots**: assemblages with handaxes or/and with medium to large weekly predetermined flakes (type C débitage, Boëda, 2013), 3/ Boxgrove (Roberts *et al.*, 1999), 4/ Swanscombe - Barnfield Pit (Conway *et al.*, 1996), 5/ Elveden (Ashton *et al.*, 2005), 6/ High Lodge (Ashton, 1992), 7/ St-Pierre-lès-Elbeuf (Cliquet *et al.*, 2009), 8/ Cagny-la-Garenne (Lamotte & Tuffreau, 2001), 9/ Étricourt-Manancourt (Hérisson *et al.*, 2016), 10/ Soucy (Lhomme *et al.*, 2000), 11/ La Grande Vallée (Hérisson *et al.*, 2012), 12/ La Micoque (Peyrony, 1938), 13/ Orgnac 3 (Moncel, 1996). **Green dots**: assemblages with handaxes or/and with pebble tools or/and with little to medium weekly predetermined flakes (type C, Boëda, 2013), 2/ Menez-Dregan (Hallégouët *et al.*, 1992), 14/ Caune de l'Arago (Barsky *et al.*, 2019), 15/ Atapuerca (Ollé *et al.*, 2016a), 6/ Ambrona (Santonja *et al.*, 2018), 17/ Aridos (Santonja *et al.*, 1980), 18/ La Cansaladeta (Ollé *et al.*, 2016b), 19/ Torre in Pietra (Grimaldi, 1998), 20/ Fontana Ranuccio (Segre & Ascenzi, 1984), 21/ Isernia la Pineta (Gallotti & Peretto, 2015), 22/ Notarchirico (Piperno *et al.*, 1998).*

***Red dots**: small to medium-sized, weakly predetermined flakes assemblages (type C and/or D debitage, Boëda, 2013), with retouched tools of small dimensions on selected supports; 24/ Kärlich-Seeufer (Gaudzinski *et al.*, 1996 ; Rocca, 2016b), 25/ Bilzingsleben (Rocca *et al.*, 2016), 26/ Schöningen (Serangeli & Conard, 2015), 27/ Trzebница (Burdukiewicz *et al.*, 1994), 28/ Vértesszölös (Kretzoi & Dobosi, 1990), 29/ Korolevo (Adamenko & Gladiline, 1989 ; Koulakovskaia *et al.*, 2010 ; Rocca, 2016b).*

été fouillé en stratigraphie et daté. Il rejoint la très courte liste avec Menez-Dregan des gisements attribuables au Paléolithique inférieur, avec son niveau archéologique dans l'unité PH4a corrélaté au MIS 11. Il vient compléter le tableau encore trop parcellaire des connaissances des premiers peuplements en Bretagne et révèle une facette inconnue du Paléolithique inférieur armoricain.

Cependant, si cette étude laisse entrevoir le potentiel du gisement, il paraît indispensable de le documenter plus complètement si l'on souhaite en tirer le plein parti et ne pas voir s'effacer tout espoir de documentation avec l'érosion marine des prochaines décennies.

Pen Hat, comme trop longtemps Menez-Dregan ou Saint-Colomban seuls, ne doivent pas rester les uniques phares bretons éclairant les connaissances du Paléolithique inférieur. Ils doivent être perçus comme des escales permettant d'avancer dans cette longue quête qu'est celle des premiers peuplements de la façade atlantique et du nord de l'Europe. Les sites de Trégana comme de Trez Rouz sont appelés à rejoindre la liste, tout comme les nombreux autres sites à fort potentiel paléolithiques, avec un défi supplémentaire de taille pour l'avenir, quitter les escarpements rocheux littoraux et documenter les rares sites préservés à l'intérieur des terres.

REMERCIEMENTS

Nous remercions le Conservatoire de la Péninsule de Crozon pour nous avoir permis de faire les prélèvements pour datation sur le site en 2017. Nous remercions également Olivier Moine pour sa relecture attentive et ses remarques très constructives, ainsi que les deux relecteurs anonymes pour leur travail analytique et Roxane Rocca pour ses précieuses indications sur les industries d'Europe de l'Est.

RÉFÉRENCES BIBLIOGRAPHIQUES

- ADAMENKO O.M. & GLADILINE V.N., 1989** - Korolevo : un des plus anciens habitats acheuléens et moustériens de Transcarpatie Soviétique. *L'Anthropologie*, **93**, 689-712.
- ASHTON N., 1992** - *High Lodge: excavations by G. de G. Sieveking, 1962-8 and J. Cook, 1988*. British Museum Press.
- ASHTON N., LEWIS S., PARFITT S., CANDY I., KEEN D., KEMPR., PENKMAN K., THOMAS G., WHITTAKER J. & WHITE M., 2005** - Excavations at the Lower Palaeolithic Site at Elveden, Suffolk, UK. *Proceedings of the Prehistoric Society*, **71**, 1-61, doi : 10.1017/S0079497X00000943.
- AUGUSTE P., 2009** - Évolution des peuplements mammaliens en Europe du Nord-Ouest durant le Pléistocène moyen et supérieur. Le cas de la France septentrionale. *Quaternaire*, **20** (4), 527-550, doi : 10.4000/quaternaire.5361.
- BAHAIN J.J., FALGUÉRES C., LAURENT M., SHAO Q., DOLO J.M, GARCIA T., DOUVILLE E., FRANK N., MONNIER J.L., HALLÉGOUËT B., LAFORGE M., HUET B., AUGUSTE P., LIOUVILLE M., SERRE F. & GAGNEPAIN J., 2012** - ESR and ESR/U-series dating study of several middle Palaeolithic sites of Pléneuf-Val-André (Brittany, France): Piégu, Les Vallées and Nantois. *Quaternary Geochronology*, **10**, 424-429.
- BALESCU S., DUPUIS C. & QUINIF Y., 1988** - TL stratigraphy of pre-Weichselian loess from NW Europe using feldspar coarse grains. *Quaternary Science Reviews*, **7** (3-4), 309-313.
- BARSKY D., MOIGNE A.M. & POIS V., 2019** - The Shift from Typical Western European Late Acheulian to Microproduction in Unit 'D' of the Late Middle Pleistocene Deposits of the Caune de l'Arago (Pyrénées-Orientales, France). *Journal of Human Evolution*, **135**, 102650, doi: 10.1016/j.jhevol.2019.102650.
- BATEMAN M.D., HOLMES P.J., CARR A.S., BENJAMIN P. & JAISWAL M.K., 2004** - Aeolianite and barrier dune construction spanning the last two glacial-interglacial cycles from the southern Cape coast, South Africa. *Quaternary Science Reviews*, **23** (14-15), 1681-1698, doi:10.1016/j.quascirev.2004.02.001.
- BATES M., WENBAN-SMITH F.F., BELLO SM, BRIDGLAND D.R., BUCK L.T., COLLINS M.J., KEEN D.H., LEARY J., PARFITT S.A., PENKMAN K., RHODES E., RYSSAERT C. & WHITTAKER J.E., 2014** - Late persistence of the Acheulian in southern Britain in an MIS 8 interstadial: Evidence from Harnham, Wiltshire. *Quaternary Science Reviews*, **101**, 159-176, doi : 10.1016/j.quascirev.2014.07.002.
- BOËDA E., 2013** - *Techno-logique & technologie. Une Paléo-histoire des objets lithiques tranchants*. Paris, @rchéo-éditions.com, 256 p.
- BURDUKIEWICZ J.M., SNIESZKO Z. & WINNICKI J., 1994** - A lower Palaeolithic settlement at Trzebnica (SW Poland). In *Beiträge und Studien zur Erforschung und Erschliessung Australiens. Tagung, Ethnographisch-archaologische Zeitschrift*, 27-40.
- CLET M., 1983** - *Le Plio-Pléistocène en Normandie. Apports de la Palynologie*. Thèse de 3^e cycle, Université de Caen, 135 p.
- CLET M., COUTARD J.P., LAUTRIDOU J.P., LEBRET P., OZOUF J.C. & VAN VLIET-LANOË B., 1986** - Les oscillations climatiques en Normandie, de 125000 à 18000 BP. *Bulletin de l'Association française pour l'étude du Quaternaire.*, **23** (1-2), 105-109.
- CLIQUET, D., MERCIER N., VALLADAS L., FROGET L., MICHEL D., VAN VLIET-LANOË B. & VILGRAIN G., 2003** - Apport de la thermoluminescence sur silex chauffés à la chronologie des sites paléolithiques de Normandie : nouvelles données et interprétation. *Quaternaire*, **14** (1), 51-64.
- CLIQUET D., LAUTRIDOU J.-P., ANTOINE P., LAMOTHE M., LEROYER M., LIMONDIN-LOZOUET N. & MERCIER N., 2009** - La séquence loessique de Saint-Pierre-lès-Elbeuf (Normandie, France) : nouvelles données archéologiques, géochronologiques et paléontologiques. *Quaternaire*,

- 20 (3), 321-343.
- CONWAY B., MCNABB J. & ASHTON N., 1996** - Excavations at the Barnfield Pit, Swanscombe, 1968-1972. British Museum Press, 265 p., <https://eprints.soton.ac.uk/346010/>.
- COUTARD S., ANTOINE P., DESCHODT L., JAMET G. & PAWLEY S., 2019** - Stratigraphie et chronologie des formations du Pléistocène moyen récent (SIM 10-6) du nord de la France, un cadre pour l'étude des occupations paléolithiques. In C. Montoya, J.-P. Fagnart & J.-L. Loch (éds.), *Préhistoire de l'Europe du Nord-Ouest : mobilité, climats et identités culturelles. XXVIII^e Congrès préhistorique de France, Amiens 30 mai - 4 juin 2016. Volume 1 : Historiographie - Paléolithique inférieur et moyen*. Société préhistorique française, Paris, 63-90.
- CRAMER B.S., TOGGWEILER J.R., WRIGHT J.D., KATZ M.E. & MILLER K.G., 2009** - Ocean overturning since the late Cretaceous: Inferences from a new benthic foraminiferal isotope compilation, *Paleoceanography*, **24** (14), doi: 200910.1029/2008PA001683.
- CUNEYM., LEROY J. & PAGEL M., 1992** - *L'uranium*. Collection « Que sais-je ? », Presses Universitaires de France, 123 p.
- DE GELDER G., JARA-MUÑOZ J., MELNICK D., FERNANDEZ-BLANCO D., ROUBY H., PEDOJA K., HUSSON L., ARMIJO R. & LACASSIN R., 2020** - How do sea-level curves influence modeled marine terrace sequences? *Quaternary Science Reviews*, **229**, 106132, doi: 10.1016/j.quascirev.2019.106132.
- DIONNE J.C., 1998** - Sedimentary structures made by shore ice in muddy tidal-flat deposits, St. Lawrence estuary, Québec. *Sedimentary Geology*, **116**, 261-274.
- DONNELLY C., KRAUS N. & LARSON M., 2006** - State of knowledge on measurement and modeling of coastal overwash. *Journal of Coastal Research*, **22** (4), 965-991, doi:10.2112/04-0431.1.
- EHLERS J. & GIBBARD P.L. (eds.), 2004** - *Quaternary Glaciations – Extent and Chronology, Part I: Europe*. Developments in Quaternary Science, **2**, Elsevier, Amsterdam, 488 p.
- EYNAUD F., TURON J.L., ZARAGOSI S., MALAIZÉ B., TOUCANNE S. & BOURILLET J.F., 2009** - What forced the collapse of European ice sheets during the last two glacial periods (150 ka B.P. and 18 ka cal B.P.)? Palynological evidence. *Palaeogeography, Palaeoclimatology, Palaeoecology*, **281** (1-2), 66-78.
- FERNANE A., GANDOUIN E., PENAUD A., GOSLIN J., VAN VLIET-LANOË B., VIDAL M. & DELACOURT C., 2014** - Coastal palaeoenvironmental record of the last 7 ka BP in NW France: infra-millenary climatic and anthropic Holocene signals. *The Holocene*, **24** (12), 1785-1797.
- FIELD M.H., VELICHKEVICH F.Y., ANDRIEU-PONEL V. & WOLTZ P., 2000** - Significance of two new Pleistocene plant records from Western Europe. *Quaternary Research*, **54**, 253-263.
- GALLOTTI R. & PERETTO C., 2015** - The Lower/ Early Middle Pleistocene Small Débitage Productions in Western Europe: New Data from Isernia La Pineta t.3c (Upper Volturino Basin, Italy). *Quaternary International*, **357**, 264-281, doi: 10.1016/j.quaint.2014.06.055.
- GAUDZINSKI S., BITTMAN F., BOENIGK W., FRECHEN M. & VAN KOLFSCHOTEN T., 1996** - Palaeoecology and archaeology of the Kärlich-Seeufer Open-Air Site (Middle Pleistocene) in the Central Rhineland, Germany. *Quaternary Research*, **46**, 319-334.
- GRIMALDI S., 1998** - Analyse technologique, chaîne opératoire et objectifs techniques. Torre in Pietra (Rome, Italie). Torre in Pietra (Rome, Italy). Technological analysis, chaîne opératoire and technical objectives. *Paléo*, **10** (1), 109-122, doi: 10.3406/pal.1998.1132.
- HALLÉGOUËT B., 1971** - *Le Bas Léon (Finistère). Étude géomorphologique*. Thèse de 3^e cycle, Université de Brest, 259 p.
- HALLÉGOUËT B., 1989** - La presqu'île de Crozon : évolution géomorphologique. *Historien-Géographe*, **318**, 141-148.
- HALLÉGOUËT B. & VAN VLIET-LANOË B., 1986** - Les oscillations climatiques entre 125 000 ans et le maximum glaciaire, d'après l'étude des formations marines, dunaires et périglaciaires de la côte des Abers. *Bulletin de l'Association française pour l'étude du Quaternaire*, **23** (1-2), 127-138.
- HALLÉGOUËT B. & VAN VLIET-LANOË B., 1989** - Héritages glaciels sur les côtes du Massif Armoricaire, France. *Géographie Physique et Quaternaire*, **43** (2), 223-232.
- HALLÉGOUËT B., HINGUANT S., GEBHARDT A. & MONNIER J.-L., 1992** - Le gisement Paléolithique inférieur de Menez-Dregan 1 (Plouhinec, Finistère). *Bulletin de la Société préhistorique française*, **89** (3), 77-81, doi : 10.3406/bspf.1992.9504.
- HALLÉGOUËT B., LOZAC'H G. & VIGOUROUX F., 1994** - Formation de la Rade de Brest. In: Corlay J-P (éds) Atlas permanent de la Mer et du Littoral, n° 1. Nantes: CNRS-URA, Université de Nantes, 21p.
- HALLÉGOUËT B., VAN VLIET-LANOË B., LAURENT M., KEEN D. & SCOURSE J., 1997** - The Mid-Pleistocene – Upper Pleistocene shore complex. In B. Van Vliet-Lanoë, B. Hallégouët & J.L. Monnier J.L. (eds), *The Quaternary of Brittany: Guide book of the excursion of the Quaternary Research Association in Brittany, 12-15 September 1997*, Université de Rennes 1, 17-21.
- HATFIELD R.G., REYES A.V., STONER J.S., CARLSON A.E., BEARD B.L., WINSOR K. & WELKE B., 2016** - Interglacial responses of the southern Greenland ice sheet over the last 430,000 years determined using particle-size specific magnetic and isotopic tracers. *Earth and Planetary Science Letters*, **454**, 225-236, doi:10.1016/j.epsl.2016.09.014
- HÉRISSON D., AIRVAUX J., LENOBLE A., RICHTER D., CLAUD É. & PRIMAULT J., 2012** - Le gisement acheuléen de La Grande Vallée à Colombiers (Vienne, France) : stratigraphie, processus de formation, datations préliminaires et industries

- lithiques. *PALEO. Revue d'archéologie préhistorique*, **23**, 137-154.
- HÉRISSON D., COUTARD S., GOVAL E., LOCHT J.-L., ANTOINE P., CHANTREAU Y. & DEBENHAM N., 2016** - A new key-site for the end of Lower Palaeolithic and the onset of Middle Palaeolithic at Étrécourt-Manancourt (Somme, France). *Quaternary International*, **409**, 73-91, doi: 10.1016/j.quaint.2016.01.055.
- HINGUANT S., 1998** - *Inventaire des sites paléolithiques du Finistère*. Rapport inédit, Service régional de l'archéologie de Bretagne, Carte Archéologique, Rennes, 364 p., <http://bibliotheque.numerique.sra-bretagne.fr/items/show/2743>.
- ITO K., TAMURAT. & TSUKAMOTOS., 2017** - Post-IR IRSL dating of K-feldspar from last interglacial marine terrace deposits on the Kamikita coastal plain, northeastern Japan. *Geochronometria*, **44**, 352-365.
- JACOBS Z., 2008** - Luminescence chronologies for coastal and marine sediments. *Boreas*, **37** (4), 508-535, doi: 10.1111/j.1502-3885.2008.00054.x.
- JONES R.L. & KEEN D.H., 1993** - *Pleistocene Environments in the British Isles*. Chapman & Hall, London, 346 p.
- KEEN D, VAN VLIET-LANOË B. & LAUTRIDOU J.P., 1995** - Two long sedimentary records from Jersey, Channel Islands. *Quaternaire*, **7** (1), 3-13.
- KOULAKOVSKAIA L., USIK V. & HAESAERTS P., 2010** - Early Paleolithic of Korolevo site (Transcarpathia, Ukraine). *Quaternary International*, **223-224**, 116-130, doi: 10.1016/j.quaint.2009.09.031
- KOUTSODENDRIS A., MÜLLER U.C., PROSS J., BRAUERA. , KOTTHOFF U. & LOTTER A.F., 2010** - Vegetation dynamics and climate variability during the Holsteinian interglacial based on a pollen record from Dethlingen (northern Germany). *Quaternary Sciences Review*, **29**, 3298-3307.
- KRETZOI M. & DOBOSI V.T., 1990** - *Vértesszőlös: Site, man and culture*. Budapest, Akadémiai Kiadó, 554p.
- LAMOTTE A. & TUFFREAU A., 2001** - Les industries lithiques de Cagny-la-Garenne II (Somme, France). In A. Tuffreau (éd.), *L'Acheuléen dans la vallée de la Somme et Paléolithique moyen dans le Nord de la France : données récentes*. Publications du CERP, **6**, 59-89.
- LAUTRIDOU J.P., KEEN D.H. & MONNIER J.L., 1986** - Loess et autres dépôts périglaciaires pléistocènes de l'Europe du Nord-Ouest; relations avec les formations marines. In *Symposium Commission INQUA Loess et Commission UGI Périglaciaire, Normandie-Jersey-Bretagne, 20-27 août 1986*. Centre de Géomorphologie du CNRS, Caen, 146-148.
- LEFORT J.P., HALLÉGOUËT B. & MONNIER J.L., 2011** - La mer d'Iroise : une singularité dans l'approvisionnement en silex des hommes du Paléolithique breton. *Revue Archéologique de l'Ouest*, **28**, 7-18.
- LE GALL B., AUTHEMAYOU C., EHRHOLD A., PAQUETTE J.-L., BUSSIEN D., CHAZOT G., AOUIZERAT A. & PASTOL Y., 2014** - LiDAR offshore structural mapping and U/Pb zircon/monazite dating of Variscan strain in the Leon metamorphic domain, NW Brittany. *Tectonophysics*, **630**, 236-250.
- LHOMME V., CONNET N., BÉMILLI C., CHAUSSÉ C., BEYRIES S. & GUÉRIN C., 2000** - Essai d'interprétation du site paléolithique inférieur de Soucy 1 (Yonne). *Gallia préhistoire*, **42** (1), 1-44, doi : 10.3406/galip.2000.2168.
- LISIECKI L.E. & RAYMO M.E.A., 2005** - Pliocene-Pleistocene stack of 57 globally distributed benthic $\delta^{18}\text{O}$ records. *Paleoceanography*, **20** (1), doi: 10.1029/2004PA001071.
- LOCHT J.-L., ANTOINE P., BAHAIN J.-J., DWIRLA G., RAYMOND P., LIMONDIN-LOZOUET N., GAUTHIER A., DEBENHAM N., FRECHEN M., ROUSSEAU D.-D., HATTÉ C., HAESAERTS P. & METSDAGH H., 2003** - Le gisement paléolithique moyen et les séquences pléistocènes de Villiers-Adam (Val d'Oise) : Chronostratigraphie, environnements et implantations humaines. *Gallia Préhistoire*, **45**, 1-111.
- MEDINA-ELIZALDE M., 2013** - A global compilation of coral sea-level benchmarks: implications and new challenges. *Earth and Planetary Science Letters*, **362**, 310-318.
- MERCIER N., FROGET L., MIALLIER D., PILLEYRE T., SANZELLE S. & TRIBOLO C., 2004** - Nouvelles données chronologiques pour le site de Menez-Dregan 1 (Bretagne) : l'apport de la thermoluminescence. *Quaternaire*, **15** (3), 253-261.
- MERCIER N., MARTIN L., KREUTZER S., MOINEAU V. & CLIQUET D., 2019** - Dating the palaeolithic footprints of 'Le Rozel' (Normandy, France). *Quaternary Geochronology*, **19**, 271-277.
- MEURISSE M., 2008** - *Enregistrement haute résolution des massifs dunaires Manche, mer du Nord et Atlantique : le rôle des tempêtes*. EPU, Éditions Publibook université, 306 p.
- MIELNIK A., 2011** - *L'industrie lithique de Pen-Hat (Finistère). Etude techno-typologique et contexte archéologique*. Mémoire de Master 1, Université de Rennes 1.
- MONCEL M.-H., 1996** - Les niveaux profonds du site Pléistocène moyen d'Orgnac 3 (Ardèche, France) : habitat, repaire, aven-piège ? L'exemple du niveau 6. *Bulletin de la Société préhistorique française*, **93** (4), 470-481, doi : 10.3406/bspf.1996.10210.
- MONNIER J.L., 1989** - Acheuléen et industries archaïques dans le Nord-Ouest de la France. In A. Tuffreau (éd.), *L'Acheuléen dans l'Ouest de l'Europe*. Publications du CERP, **4**, 145-153.
- MONNIER J.L. & MOLINÈS N., 1993** - Le Colombanien : un faciès régional du Paléolithique inférieur sur le littoral armoricain-atlantique. *Bulletin de la Société préhistorique française*, **90** (4), 283-294.
- MONNIER J.L. & VAN VLIET-LANOË B., 1986** - Les oscillations climatiques entre 125000 ans et le maximum glaciaire d'après l'étude des coupes du littoral de la baie de St-Brieuc. Apport de la lithologie, de la pédologie et de la malacologie. *Bulletin de l'Association française pour l'étude du Quaternaire*, **23** (1-2), 119-126.

- MONNIER J.L., MORLON H., DTZERBO A. & MOLINÈS N., 1994** - Présence du faciès « colombanien » (Paléolithique inférieur) à Trez-Rouz en Crozon. *Bulletin de la Société Archéologique du Finistère*, **123**, 125-129.
- MONNIER J.L., HALLÉGOUËT B., HINGUANT S., VAN VLIET LANOË B., FALGUÈRES C., LAURENT M., BAHAIN J.J., MARGUERIE D., MERCIER N., GEIGL E.M. & MOLINÈS N., 1996** - Menez-Dregan (Plouhinec, Finistère) et le Paléolithique inférieur de l'Ouest de la France. *Actes du XIII^e Congrès de l'UISPP, Forlì, Italie*, Abacao Edit., 99-114.
- MONNIER J.L., & HALLÉGOUËT B. (eds.), avec la collaboration de HINGUANT S. & MOLINÈS N., 1997** - *Découverte d'éléments d'une structure de combustion paléolithique à Gwendrez*. Document final de synthèse de sauvetage urgent, septembre 1997. Laboratoire Archéosciences, Rennes, 14 p.
- MONNIER J.L., HALLÉGOUËT B., HINGUANT S. & MOLINÈS N., 2001** - La datation de l'habitat paléolithique inférieur de Menez-Dregan I (Plouhinec, Finistère, France). Argumentation géologique et archéologique. In J.-N. Barrandon, P. Guibert & V. Michel (éds.), *Datation : XXI^e rencontres internationales d'Archéologie et d'Histoire d'Antibes, 19-21 octobre 2000*. Éditions APDCA, Antibes, 261-277
- MONNIER J.L., RAVON A.-L., HINGUANT S., HALLÉGOUËT B., GAILLARD C. & LAFORGE M., 2016** - Menez-Dregan I (Plouhinec, Finistère, France) : un site d'habitat du Paléolithique inférieur en grotte marine. Stratigraphie, structures de combustion, industries riches en galets aménagés. *L'Anthropologie*, **120** (3), 237-262.
- MORZADEC-KERFOURN M.T., 1974** - *Variations de la ligne de rivage armoricaine au Quaternaire. Analyses polliniques de dépôts organiques littoraux*. Mémoires de la Société géologique et minéralogique de Bretagne, **17**, 208 p.
- MORZADEC-KERFOURN M.T., 1999** - Littoraux pléistocènes de l'ouest du Massif armoricain : de la rade de Brest à la Baie d'Audierne. *Quaternaire*, **10** (2-3), 171-179.
- NICOUD É., 2013** - *Le paradoxe acheuléen*. Comité des Travaux Historiques et Scientifiques/Bibliothèque des Écoles françaises d'Athènes et de Rome, 310 p.
- OLLÉ A., MOSQUERA M., RODRÍGUEZ-ÁLVAREZ X.P., GARCÍA-MEDRANO P., BARSKY D., LOMBERA-HERMIDA A. & DE CARBONELL E., 2016a** - The Acheulean from Atapuerca: Three Steps Forward, One Step Back. *Quaternary International*, **411**, 316-328, doi : 10.1016/j.quaint.2016.01.042.
- OLLÉ A., VERGÈS J.M., RODRÍGUEZ-ÁLVAREZ X.P., CÁCERES I., ANGELUCCI D.E., VALLVERDÚ J., DEMURO M., ARNOLD L.J., FALGUÈRES C., BENNÀSAR M., LÓPEZ-GARCÍA J.M., BLAIN H.-A., BAÑULS-CARDONA S., BURJACHS F., EXPÓSITO I., LÓPEZ-POLÍN L. & LÓPEZ-ORTEGA E., 2016b** - The Middle Pleistocene Site of La Cansaladeta (Tarragona, Spain): Stratigraphic and Archaeological Succession. *Quaternary International*, **393**, 137-157, doi: 10.1016/j.quaint.2015.08.053.
- PARIS, F. 2019** - *Les grottes marines de la baie de Morgat : origine, diversité, évolution*. Édition du Centre de la Terre, GPO Thorigné-Fouillard, 118 p.
- PEDOJA K., HUSSON L., REGARD V., COBBOLD P.R., OSTANCIAUX E., JOHNSON M.E., KERSHAW S., SAILLARD M., MARTINOD J., FURGEROT L., WEILL P., DELCAILLAU B. 2011** - Rel at ivesea-level fall sincet hel ast int er glacial stage: Are coasts uplifting worldwide? *Earth Sciences Review*, **108**, 1-15.
- PETIT J., JOUZEL J., RAYNAUD D., BARKOV N. I., BARNOLA J.-M., BASILE I., BENDERS M., CHAPPELLAZ J., DAVIS M., DELAYGUE G., DELMOTTE M., KOTLYAKOV V. M., LEGRAND M., LIPENKOV V. Y., LORIUS C., PÉPIN L., RITZ C. ? SALTZMAN E. & STIEVENARD M., 1999** - Climate and atmospheric history of the past 420,000 years from the Vostok ice core, Antarctica. *Nature*, **399**, 429-436, doi: 10.1038/20859.
- PEYRONY D., 1938** - La Micoque. Les Fouilles récentes. Leur signification. *Bulletin de la Société préhistorique française*, **35** (6), 257-283, doi: 10.3406/bspf.1938.12316.
- PIPERNO M., LEFÈVRE D., RAYNALL J.-P. & TAGLIACOZZO A., 1998** - Notarchirico. An Early Middle Pleistocene Site in the Venosa Basin. *Anthropologie*, **36** (1-2), 85-90.
- PORAT N. & BOTHA G.A. 2008** - The luminescence chronology of dune development on the Maputaland coastal plain, southeast Africa. *Quaternary Science Reviews*, **27** (9), 1024-1046, doi: 10.1016/j.quascirev.2008.01.017.
- RAILSBACK L B., GIBBARD P.L., HEAD M.J., VOARINTSOA N.R.G. & TOUCANNE S., 2015** - An optimized scheme of lettered marine isotope substages for the last 1.0 million years, and the climatostratigraphic nature of isotope stages and substages. *Quaternary Science Reviews*, **111**, 94-106, doi: 10.1016/j.quascirev.2015.01.012.
- RAVON A.-L., 2017** - *Originalité et développement du Paléolithique inférieur à l'extrémité occidentale de l'Eurasie : le « Colombanien » de Menez-Dregan (Plouhinec, Finistère, Bretagne)*. Thèse de Doctorat, Université de Rennes 1, 415 p.
- RAVON A.-L., 2019** - Early Human Occupations at the Westernmost Tip of Eurasia: The Lithic Industries from Menez-Dregan I (Plouhinec, Finistère, France). *Comptes Rendus Palevol*, **18** (6), 663-684, doi: 10.1016/j.crpv.2019.06.001.
- RAVON A.-L. & LAFORGE M., 2019** - Du Paléolithique inférieur au Paléolithique moyen ancien à l'ouest de la péninsule armoricaine : une revue des occupations saaliennes de Bretagne. In J.-L. Loch J.-P. Fagnart & C. Montaya (éds.), *Actes du XXVIII^e congrès préhistorique de France, Amiens, 30 mai-4 juin 2016 : Préhistoire de l'Europe du Nord-Ouest : mobilité, climats et identités culturelles, Volume 1 : Historiographie - Paléolithique inférieur et moyen*,

- Société Préhistorique Française, 201-214.
- RAVON A.-L., MONNIER J.L. & LAFORGE M., 2016** - Menez-Dregan I, Layer 4: A Transitional Layer between the Lower and Middle Palaeolithic in Brittany. *Quaternary International*, **409**, 92-103, doi: 10.1016/J.QUAINT.2015.07.066.
- REIMER P.J., AUSTIN W., BARD E., BAYLISS A., BLACKWELL P.G., BRONK RAMSEY C., BUTZIN M., CHEN H., EDWARDS L., FREIDRICH M., GROOTES P.M., GUILDERSON T.P., HAJDAS I., HEATON T.J., HOGG A.G., HUGHEN K.A., KROMER B., MANNING S.W., MUSCHELER R., PALMER J.G., PEARSON C., VAN DER PLICHT J., REIMER R.W., RICHARDS D.A., SCOTT M., SOUTHON J.R., TURNEY C., WACKER L., ADOLPHI F., BÛNTGEN U., CAPANO M., FAHRNI S.M., FOGTMANN-SCHULZ A., FRIEDRICH R., KÖHLER P., KUDSK S., MIYAKE F., OLSEN J., REINIG F., SAKAMOTO M., SOOKDEO A. & TALAMO S., 2020** - The IntCal20 Northern Hemisphere radiocarbon age calibration curve (0-55 cal kB). *Radiocarbon*, **62** (4), 725-757, doi: 10.1017/RDC.2020.41.
- ROBERTS M., PARFITT S. & AUSTIN L.A., 1999** - *Boxgrove: a Middle Pleistocene hominid site at Eartham Quarry, Boxgrove, West Sussex*. English Heritage, London, 456 p.
- ROCCA R., 2016a** - First Settlements in Central Europe: Between Originality and Banality. *Quaternary International*, **409**, 213-221, doi: 10.1016/j.quaint.2015.08.066.
- ROCCA R., 2016b** - Depuis l'Est ? Nouvelles perspectives sur les premières dynamiques de peuplement en Europe. *L'Anthropologie*, **120** (3), 209-36, doi: 10.1016/j.anthro.2016.05.00.
- ROCCA R. & SERANGELI J., 2019** - L'Europe centrale au Pléistocène moyen récent : rupture et continuité avec l'Europe du Nord-Ouest. In J.-L. Locht J.-P. Fagnart & C. Montaya (éds.), *Actes du XXVIII^e congrès préhistorique de France, Amiens, 30 mai-4 juin 2016 : Préhistoire de l'Europe du Nord-Ouest : mobilité, climats et identités culturelles, Volume 1 : Historiographie - Paléolithique inférieur et moyen*, Société Préhistorique Française, 131-147.
- ROCCA R., ABRUZZESE C. & AURELI D., 2016** - European Acheuleans: Critical Perspectives from the East. *Quaternary International*, **411**, 402-411, doi: 10.1016/j.quaint.2016.01.025.
- ROHLING E.J., FOSTER G.L., GRANT K.M., MARINO, G., ROBERTS A.P., TAMISIEA M.E. & WILLIAMS F., 2014** - Sea-level and deep-sea-temperature variability over the past 5.3 million years. *Nature*, **508**, 477-482.
- SANTONJA M., MARTÍNEZ N.L. & GONZÁLEZ A.P., 1980** - *Ocupaciones Achelenses en el valle del Jarama (Arganda, Madrid)*. *Geologia, Paleontologia, Paleoeecologia y Prehistoria*. Arqueologia y Palaeoecologia, **1**, Diputación Provincial, Servicios de Extensión Cultural y Divulgación, Madrid, 352 p.
- SANTONJA M., RUBIO-JARA S., PANERA J., SÁNCHEZ-ROMERO L., TARRIÑO A. & PÉREZ-GONZÁLEZ A., 2018** - Ambrona Revisited: The Acheulean Lithic Industry in the Lower Stratigraphic Complex. *Quaternary International*, **480**, 95-117, doi: 10.1016/j.quaint.2017.01.021.
- SCHREVE D., 2019** - All is flux: the predictive power of fluctuating Quaternary mammalian faunal-climate scenarios. *Philosophical Transactions of the Royal Society B*, **374** (1788), 2019013.
- SCOURSE J.D., 1996** - Late Pleistocene stratigraphy of North and West Cornwall. *Philosophical Transactions of the Royal Society of Cornwall*, **22** (1), 1-56.
- SCOURSE J.D., HAAPANIEMI A.I. & COLMENERO-HIDALGO E., 2009** - Growth, dynamics and deglaciation of the last British-Irish Ice Sheet: the deep-sea ice-rafted detritus record. *Quaternary Sciences Review*, **28**, 3066-3084.
- SEIDENKRANTZ M.S., BORMALM L., DANSGAARD W., JOHNSEN S.F., KNUDSEN K.L., KUIJPERS A., LAURITZEN S.E., LEROY S., MERGEAI I., SCWEGER C. & VAN VLIET-LANOË B., 1996** - Two-step deglaciation at the oxygen isotope stage 6/5e transition: the Zeifen-Katetgat climatic oscillation. *Quaternary Sciences Review*, **15**, 63-75.
- SEGRE A. & ASCENZI A., 1984** - Fontana Ranuccio: Italy's Earliest Middle Pleistocene Hominid Site. *Current Anthropology*, **25** (2), 230-233.
- SERANGELI J. & CONARD N.J., 2015** - The Behavioral and Cultural Stratigraphic Contexts of the Lithic Assemblages from Schöningen. *Journal of Human Evolution*, **89**, 287-297, doi: 10.1016/j.jhevol.2015.07.004.
- SPRATT R.M. & LISIECKI L.E., 2016** - A Late Pleistocene sea level stack. *Climate of the Past*, **12**, 1079-1092, doi: 10.5194/cp-12-1079-2016.
- STIRLING C.H., ESAT T.M., LAMBECK K., MCCULLOCH M.T., BLAKE S.G., LEE D.C. & HALLIDAY A.N., 2001** - Orbital forcing of the marine isotope stage 9 interglacial. *Science*, **291**, 290-293.
- SUN Y. & AN Z., 2005** - Late Pliocene-Pleistocene changes in mass accumulation rates of eolian deposits on the central Chinese Loess Plateau. *Journal of Geophysical Research*, **110** (D23), D23101, 8 p.
- THIEL C., BUYLAERT J. P., MURRAY A. S., TERHORST B., HOFER I., TSUKAMOTO S. & FRECHEN M., 2011** - Luminescence dating of the Stratzing loess profile (Austria) 9 Testing the potential of an elevated temperature post-IR IRSL protocol. *Quaternary International*, **234**, 23-31.
- TOUCANNE S., ZARAGOSI S., BOURILLET J.F., CREMER M., EYNAUD F., VAN VLIET-LANOË B., FONTANIER C., TURON J.L., CORTIJO E. & GIBBARD P.L., 2009** - Timing of massive 'Fleuve Manche' discharges over the last 350 kyr: insights into the European Ice Sheet oscillations and the European drainage network from MIS 10 to 2. *Quaternary Sciences Reviews*, **28**, 1238-1256.
- VAN VLIET-LANOË B., 1986** - Le pédocomplexe du Dernier Interglaciaire (de 125000 à 75000 BP). Variations de faciès et signification paléoclimatique, du

- sud de la Pologne à l'ouest de la Bretagne. *Bulletin de l'Association française pour l'étude du Quaternaire*, **23** (1-2), 139-150.
- VAN VLIET-LANOË B., 1987** - *Le rôle de la glace de ségrégation dans les formations superficielles de l'Europe de l'Ouest. Processus et héritages*. Thèse de Doctorat d'État, Paris I. ÉDITEC, Caen (1988), 854 p.
- VAN VLIET-LANOË B., 2005a** - Deformations in the Active Layer related with Ice/Soil Wedge Growth and Decay in Present Day Arctic. Paleoclimatic Implications. *Annales de la Société Géologique du Nord*, **12**, 77-91.
- VAN VLIET-LANOË B., 2005b** - *La Planète Des Glaces. Histoire et environnements de notre ère glaciaire*. Vuibert, 470 p.
- VAN VLIET-LANOË B. & HALLÉGOUËT B., 2001** - European Permafrost at the LGM and at its Maximal Extent. The Geological Approach. In R. Paepe, V. P. Melnikov, E. Overloop & V. D. Gorokhov (eds.), *Permafrost response on economic development, Environmental security and natural Resources*, Springer Netherlands, Dordrecht, 195-213.
- VAN VLIET-LANOË & LAURENT M., 1996** - Micromorphological analysis of archaeological settlements, on granitic shores, Armorican massif, France: Menez-Dregan (Finistère), La Cotte de Saint-Brelade (Jersey) and Port-Racine (N. Cotentin). Amorphous clay synthesis and its implications for ESR and TL dating. *Actes du XIII^e Congrès de l'UISPP, Forlì, Italie, Colloque VI, 3: Paleoecology*, Abaco, 183-187.
- VAN VLIET-LANOË B., HALLÉGOUËT B. & MONNIER J.L., 1997a** - *The Quaternary of Brittany: Guide book of the excursion of the Quaternary Research Association in Brittany, 12-15 September 1997*, Travaux du Laboratoire d'Anthropologie, Université de Rennes 1, 153 p.
- VAN VLIET-LANOË B., BONNETS., HALLÉGOUËT B. & LAURENT M., 1997b** - Neotectonic and seismic activity in the Armorican and Cornubian Massifs: regional stress field with glacio-isostatic influence? *Journal of Geodynamics*, **24** (1-4), 219-239.
- VAN VLIET-LANOË B., LAURENT M., BAHAIN J.L., BALESU S., FALGUÈRES C., FIELD M., HALLÉGOUËT B. & KEEN D.H., 2000** - Middle Pleistocene raised beach anomalies in the English Channel: regional and global stratigraphic implications. *Journal of Geodynamic*, **29**, 15-41.
- VAN VLIET-LANOË B., VANDENBERGHE N., LAIGNEL B., LAURENT M. LAURIAT-RAGE A., LOUWYE S., MANSY J.L., MEILLIEZ F., MERCIER D., HALLÉGOUËT B., LAQUEMENT F., MICHEL Y. & MOGUEDET G., 2002** - Paleogeographic evolution of the Western Europe during the Upper Cenozoic. *Geodiversitas*, **24** (3), 511-541.
- VAN VLIET-LANOË B., MANSY J.L., HENRIET J.P., LAURENT M. & VIDIER J.P., 2004** - Une inversion Cénozoïque par Étapes : Le Pas De Calais. *Bulletin Société Géologique de France*, **175** (2), 83-103.
- VAN VLIET-LANOË B., CLIQUET D., AUGUSTE P., FOLZ E., KEEN D., SCHWENNINGER J.L., MERCIER N., ALIX P., ROUPIN Y., MEURISSE M. & SEIGNAC H., 2006** - L'abri sous-roche du Rozel (France, Manche): un habitat de la phase récente du Paléolithique moyen dans son contexte géomorphologique. *Quaternaire*, **17** (3), 203-254.
- VAN VLIET-LANOË B., PENAUD A., HENAFF A., DELACOURT C., FERNANE A., GOSLIN J., HALLÉGOUËT B. & LE CORNEC E., 2014** - Middle to late Holocene storminess in Brittany (NW France). Part II: The Chronology of Events and Climate Forcing. *The Holocene*, **24**, 434-453.
- VAN VLIET-LANOË B., GOSLIN J., HENAFF A., HALLÉGOUËT B., DELACOURT C., LE CORNEC E. & MEURISSE-FORT M., 2016** - The Holocene formation and evolution of coastal dune ridges, Brittany (France). *Comptes Rendus Géoscience*. **348** (6), 462-470.
- VAN VLIET-LANOË B., AUTHEMAYOU C., MOLLIEUX S., FIELD M.H., FRECHEN M. PASCAL LE ROY P., PERROT J., ANDRIEU-PONEL V., GREGOIRE G. & HALLÉGOUËT B., 2019a** - Middle Pleistocene seismically-induced clay diapirism in an intraplate zone, western Brittany, France. *Quaternary Research*, **91**, 1-24, doi: 10.1017/qua.2018.63.
- VAN VLIET-LANOË B., PISSART A., BAIZE S., BRULHET J. & EGO E., 2019b** - Evidence of multiple thermokarst events in northeastern France and southern Belgium during the two last glaciations. A discussion on 'Features caused by ground ice growth and decay in Late Pleistocene fluvial deposits, Paris basin, France' (Bertran *et al.*, 2018). *Geomorphology*, **327**, 613-628, doi: 10.1016/j.geomorph.2018.08.036.
- WOLFF E.W., FISCHER H., FUNDEL F., RUTH U., TWARLOH B., LITTOT G.C., MULVANEY R., RÔTHLISBERGER R., DE ANGELIS M., BOUTRON C.F., HANSSON M., JONSELL U., HUTTERLI M.A., LAMBERT F., KAUFMANN P., STAUFFER B., STOCKER T.F., STEFFENSEN J.P., BIGLER M., SIGGAARD-ANDERSEN M.L., UDISTI R., BECAGLI S., CASTELLANO E., SEVERI M., WAGENBACH D., BARBANTE C., GABRIELLI P. & GASPARI V., 2006** - Southern Ocean sea-ice extent, productivity and iron flux over the past eight glacial cycles. *Nature*, **440** (23), 491-496, doi: 10.1038/nature04614.
- ZAGWIJN W.H., 1996** - The Cromerian Complex Stage of the Netherlands and correlation with other areas in Europe. In C. Turner (ed.). *The Early Middle Pleistocene in Europe*, Balkema, Rotterdam, 145-172