

## Annexe 3 – Corpus des faisselles en terre cuite

Alain FERDIÈRE<sup>1</sup>, Hugo CADOR<sup>2</sup>, Anne DELOR-AHÜ<sup>3</sup>, Franziska DÖVENER<sup>4</sup>, Pierre MATHELART<sup>5</sup> et Jean-Marc SÉGUIER<sup>6</sup>

Nous avons bénéficié, pour la constitution des différents corpus détaillés ci-dessous, de nombreuses collaborations. Nos plus vifs remerciements vont ainsi à : Sylvie Barrier (Université de Lausanne, Suisse), Cécile Batigne (CNRS, UMR 5138 ArAr), Michel Bats (retraité, CNRS, UMR 5140 ASM), Cécile Bébien (Archéologie Alsace, Sélestat), Bernd Bienert (Allemagne), Jean-Marie Blaising (retraité, Inrap, Lorraine), Michel Bonifay (CNRS, UMR 7299 Centre Camille-Jullian), Jean-Marie Boffo (archéologue, Lorraine), Andreas Boos (musées de la ville de Regensburg, Bavière, Allemagne), Rebecca Casa-Hatton (Peterborough City Council, Angleterre), Daniel Castella (Site et Musée romains d'Avenches, Suisse), François Casterman (ARC-HAB, Habay-la-Vieille, Belgique), Laetitia Cavassa (CNRS, UMR 7299 Centre Camille-Jullian), Sandra Chabert (docteur en Archéologie, Université de Clermont-Ferrand), Cyrille Chaidron (Inrap Nord-Picardie), Sophie Challe (Agence Wallonne du Patrimoine, Belgique), Marie-Pierre Chambon (Inrap Centre-Île-de-France), Fabrice Couvin (Inrap Centre-Île-de-France), Wolfgang Czysz (retraité, Université d'Innsbruck, Bayerisches Amt für Bodendenkmalpflege, Thierhaupten, Autriche), Margaret Darling (Grande-Bretagne), Koen De Groot (Erfgoedonderzoeker Archeologie, Belgique), Korana Deppmeyer (Rheinisches Landesmuseum, Trèves, Allemagne), Francesca Di Napoli (Inrap Centre-Île-de-France), Stéphane Dubois (Inrap Nord-Picardie), Carole Dufour (Direction de la Culture, Département des Vosges), Sabine Faust (Rheinisches Landesmuseum, Trèves, Allemagne), Alix Fourré (Inrap Centre-Île-de-France), Klaus Frank (LVR-Amt für Bodendenkmalpflege, Bonn, Allemagne), Alex R. Furger (Université de Bâle, Suisse), Catherine Gaeng (Centre national de la recherche archéologique, Luxembourg), Wolfgang Gaitzsch (retraité, LVR-Amt für Bodendenkmalpflege, Titz, Allemagne), Klaus-Peter Goethert (retraité, Université de Trèves, Allemagne), Philippe Gruat (Service archéologique départemental de l'Aveyron), Mathilde Grünwald (retraitée, Museum im Andreasstift, Worms, Allemagne), Lutz Grunwald (Römisch-Germanisches Zentralmuseum, Mayen, Allemagne), Guergana Guionova (MMSH, Aix-en-Provence), Markus Helfert (Université de Frankfurt am Main, Allemagne),

1. Laboratoire Archéologie et Territoires, UMR CITERES, 4 rue James Watt, F-37204 Tours Cedex 03. Courriel : [ferdiere@club-internet.fr](mailto:ferdiere@club-internet.fr)

2. Docteur en archéologie, université Paris VIII-Nanterre. Courriel : [hugocador@yahoo.fr](mailto:hugocador@yahoo.fr)

3. UMR 7041 Arscan, équipe GAMA – Inrap Grand Est-Sud, Centre archéologique de Passy, rue de la Chapelle, F-89510 Passy. Courriel : [anne.delor-ahü@inrap.fr](mailto:anne.delor-ahü@inrap.fr)

4. Centre national de recherche archéologique du grand-duché de Luxembourg. Courriel : [franziska.dovener@nra.etat.lu](mailto:franziska.dovener@nra.etat.lu)

5. Inrap Grand Est-Nord, 28 rue Robert Fulton, F-51100 Reims. Courriel : [pierre.mathelard@inrap.fr](mailto:pierre.mathelard@inrap.fr)

6. UMR 7041 Arscan, équipe GAMA – Inrap Centre-Île-de-France, 56 boulevard de Courcerin, F-77183 Croissy-Beaubourg. Courriel : [jean-marc.seguier@inrap.fr](mailto:jean-marc.seguier@inrap.fr)

Peter Henrich (Generaldirektion Kulturelles Erbe, Koblenz, Allemagne), Céline Huguet (Direction de l'archéologie, ville d'Aix-en-Provence), Constanze Hoepken (Université de Cologne, Allemagne), Romain Jacoby (De Viichter Geschichtsfreënd, Luxembourg), Klaus Maria Kell (Amt für Kultur und Tourismus, Homburg, Allemagne), Petra Kiessling (Allemagne), André Kirsch (Université de Frankfurt-am-Main, Allemagne), Sigrid Kleinbongartz (Stadtmuseum Düsseldorf, Allemagne), Alain Koehler (Inrap Grand Est), Jean Krier (retraité, Centre national de la recherche archéologique, Luxembourg), Jean-Denis Laffite (Inrap Grand Est), Yves Lahur (D'Georges Kayser Alter umsfuerscher, Luxembourg), Annie Lefèvre (Inrap Centre-Île-de-France), Bernd Liesen (LVR-Archäologischer Park Xanten, Allemagne), Sandrine Linger-Riquier (Inrap Centre-Île-de-France), Tom Lucas (Musée national d'Histoire et d'Art, Luxembourg), Thierry Luginbühl (Université de Lausanne, Suisse), Nathalie Mahé (Inrap Centre-Île-de-France), François Malrain (Inrap Nord-Picardie), Scott Martin (Grande-Bretagne), Damien Martinez (docteur, Université de Toulouse), Simone Martini (Volkshochschule, Saarburg, Allemagne), Petra Mayer-Reppert (Allemagne), Nicolas Meyer (Inrap Grand Est-Nord), Martial Monteil (Université de Nantes), Maxime Mortreau (Inrap Grand Ouest), Sylvie Mouton-Venault (Inrap Grand Est-Sud), Francesca di Napoli (Inrap Centre-Île-de-France), Ryan Niemeijer (Radboud Universiteit Nimègue, Pays-Bas), Antonin Nüsslein (docteur, Université de Franche-Comté), Paul Nüsslein (Société de recherche archéologique d'Alsace Bossue), Salvatore Ortisi (Université d'Osnabrück, Allemagne), Matthias Paulke (Centre national de la recherche archéologique, Luxembourg), Carl Pause (Clemens-Sels-Museum, Neuss, Allemagne), Christophe Pellecier (Service régional de l'archéologie d'Occitanie), Joseph Perry (The Potteries Museum & Art Gallery, Stoke-on-Trent, Angleterre), Patrick Pihuit (Inrap Grand Ouest), Fabien Pilon (docteur en Archéologie, Université de Paris VIII-Nanterre), Véronique Pissot (Inrap Centre-Île-de-France), Elizabeth Popescu (Oxford Archaeology East, Angleterre), Heike Pösche (Centre national de la recherche archéologique, Luxembourg), Anne de Pury-Gysel (Site et Musée romains d'Avenches, Suisse), Audrey Roche (Musée Savoisien, Chambéry), Alejandro Quevedo Sanchez (Université de Murcia, Espagne), Audrey Roche (Musée Savoisien, Chambéry), Sylvie Saulnier (Société française d'étude de la céramique antique en Gaule, SFECAG, Marseille), Marion Saurel (Inrap Grand Est-Nord), Thilo Schiermeyer (DokuPlus Sarl, Luxembourg), André Schoellen (Centre national de la recherche archéologique, Luxembourg), Caty Schucany (Université de Bern, Allemagne), Rüdiger Schulz (Generaldirektion Kulturelles Erbe, Spire, Allemagne), Jérôme Spiesser (docteur, Université de Paris I), Sébastien Thébaud (Inrap Grand Ouest), Nicolas Tisserand (Inrap Grand Est-Sud), Paul Tyers (Atlas of roman pottery, Potsherd.net, Angleterre), Harry van Enkevort (Gemeente Nijmegen, Pays-Bas), Julie van Kerckhove (Vrije Universiteit Amsterdam, Pays-Bas), Stéphane Venault (Inrap Grand Est-Sud), Colin Wallace (Université de Liverpool, Irlande du Nord), Monika Weidner (Allemagne), Sonia Willems (Inrap Nord-Picardie), Steve Willis (Université de Kent, Angleterre), Marenne Zandstra (Radboud Universiteit Nimègue, Pays-Bas).

## ANNEXE 3A – LES FAISSELLES PROTOHISTORIQUES

On trouvera ici, sous forme d'un tableau (**Tabl. A3.I**), le corpus de toutes les faisselles en terre cuite que nous avons pu recenser. La constitution de ce corpus est expliquée dans le texte. Il est accompagné ici de sa propre bibliographie, appelée dans le tabl. A3.I, ainsi que des planches de dessins pour tous les exemplaires dont on en dispose (**fig. A3.1 à A3.5**). Les numéros renvoient au corpus.

Jean-Marc Séguier (dir.)

Tabl. A3.1 – Inventaire des faisselles en terre cuite protohistoriques en France.

N° site	Département	Commune	Site	Région	Type de site	Contexte	Datation	Nombre	Catégorie	Type	Bord	Fond	Diamètre ouverture	Hauteur	Diamètre fond	Référence bibliographique	Figure	N° objet
02.131.01.P	Aisne	Bucy-le-Long	le Grand Marais	Hauts-de-France	établissement rural	fosse	550-475	1	Non tournée	1	évasé	?	?	?	?	Bardel 2012, 130		
08.435.01.P	Ardennes	Tagnon	la Fricassée	Grand Est	établissement rural	fosse	475-400	1	Non tournée	1a	évasé	plat	22	10,40	8	Billoin <i>et al.</i> 2002, fig. 6	A3.1	08.435.01.P1
08.435.01.P	Ardennes	Tagnon	la Fricassée	Grand Est	établissement rural	fosse	475-400	1	Non tournée	1a	évasé	?	25	?	?	Billoin <i>et al.</i> 2002, fig. 6	A3.1	08.435.01.P2
08.435.01.P	Ardennes	Tagnon	la Fricassée	Grand Est	établissement rural	fosse	475-400	1	Non tournée	1a	évasé	?	?	?	?	Billoin <i>et al.</i> 2002, fig. 6	A3.1	08.435.01.P3
08.435.01.P	Ardennes	Tagnon	la Fricassée	Grand Est	établissement rural	fosse	475-400	1	Non tournée	1a	évasé	?	?	?	?	Billoin <i>et al.</i> 2002, fig. 6		
08.435.01.P	Ardennes	Tagnon	la Fricassée	Grand Est	établissement rural	fosse	475-400	1	Non tournée	1a	évasé	?	?	?	?	Billoin <i>et al.</i> 2002, fig. 6		
08.435.01.P	Ardennes	Tagnon	la Fricassée	Grand Est	établissement rural	fosse	475-400	1	Non tournée	1a	évasé	?	?	?	?	Billoin <i>et al.</i> 2002, fig. 6		
08.435.01.P	Ardennes	Tagnon	la Fricassée	Grand Est	établissement rural	fosse	475-400	1	Non tournée	1a	évasé	?	?	?	?	Billoin <i>et al.</i> 2002		
08.435.01.P	Ardennes	Tagnon	la Fricassée	Grand Est	établissement rural	fosse	475-400	1	Non tournée	1a	évasé	?	?	?	?	Billoin <i>et al.</i> 2002		
08.435.01.P	Ardennes	Tagnon	la Fricassée	Grand Est	établissement rural	fosse	475-400	1	Non tournée	1a	évasé	?	?	?	?	Billoin <i>et al.</i> 2002		
08.435.01.P	Ardennes	Tagnon	la Fricassée	Grand Est	établissement rural	fosse	475-400	1	Non tournée	1a	évasé	?	?	?	?	Billoin <i>et al.</i> 2002		
08.435.01.P	Ardennes	Tagnon	la Fricassée	Grand Est	établissement rural	fosse	475-400	1	Non tournée	1a	évasé	?	?	?	?	Billoin <i>et al.</i> 2002		
08.435.01.P	Ardennes	Tagnon	la Fricassée	Grand Est	établissement rural	fosse	475-400	1	Non tournée	1a	évasé	?	?	?	?	Billoin <i>et al.</i> 2002		
08.435.01.P	Ardennes	Tagnon	la Fricassée	Grand Est	établissement rural	fosse	475-400	1	Non tournée	1a	évasé	?	?	?	?	Billoin <i>et al.</i> 2002		
08.435.01.P	Ardennes	Tagnon	la Fricassée	Grand Est	établissement rural	fosse	475-400	1	Non tournée	1a	évasé	?	?	?	?	Billoin <i>et al.</i> 2002		
08.435.01.P	Ardennes	Tagnon	la Fricassée	Grand Est	établissement rural	fosse	475-400	1	Non tournée	1a	évasé	?	?	?	?	Billoin <i>et al.</i> 2002		
08.435.01.P	Ardennes	Tagnon	la Fricassée	Grand Est	établissement rural	fosse	475-400	1	Non tournée	1a	évasé	?	?	?	?	Billoin <i>et al.</i> 2002		
08.435.01.P	Ardennes	Tagnon	la Fricassée	Grand Est	établissement rural	fosse	475-400	1	Non tournée	1a	évasé	?	?	?	?	Billoin <i>et al.</i> 2002		
10.381.01.P	Aube	Torvilliers	les Bas Riceys	Grand Est	établissement rural	?	400-200	1	Non tournée	1	?	plat	?	?	?	Saurel 2017, p. 320		
13.051.01.P	Bouches-du-Rhône	Lançon-de-Provence	Coudounéou	Provence-Alpes-Côte d'Azur	établissement rural	?	475-400	1	Non tournée	4b	rentrant	évidé	?	?	?	Py 2016 (type BA-1311)		
13.098.01.P	Bouches-du-Rhône	Saint-Mitre-les-Remparts	Saint-Blaise	Provence-Alpes-Côte d'Azur	<i>oppidum</i>	?	600-500	1	Non tournée	1b	évasé	plat	16	7	10,40	Arcelin 1971, pl. 29, n° 1	A3.1	13.098.01.P1
13.098.01.P	Bouches-du-Rhône	Saint-Mitre-les-Remparts	Saint-Blaise	Provence-Alpes-Côte d'Azur	<i>oppidum</i>	?	600-500	1	Non tournée	4a	évasé	évidé	18,60	7,60	4,60	Arcelin 1971, pl. 29, n° 2	A3.1	13.098.01.P2
13.098.01.P	Bouches-du-Rhône	Saint-Mitre-les-Remparts	Saint-Blaise	Provence-Alpes-Côte d'Azur	<i>oppidum</i>	?	600-500	1	Non tournée	4b	?	évidé	?	?	10	Arcelin 1971, pl. 29, n° 3	A3.1	13.098.01.P3
21.711.01.P	Côte-d'Or	Vix	Mont-Lassois	Bourgogne-Franche-Comté	<i>oppidum</i>	découverte ancienne	600-450	1	Non tournée	1	?	piéd bas	?	?	?	Bardel 2012, p. 130		
28.380.01.P	Eure-et-Loir	Sours	les Ouches	Centre-Val de Loire	établissement rural	F4400	850-650	1	Non tournée	1a	évasé	?	22	?	?	Dupont <i>et al.</i> 2011	A3.1	28.380.01.P1
28.380.01.P	Eure-et-Loir	Sours	les Ouches	Centre-Val de Loire	établissement rural	F13007	850-650	1	Non tournée	1a	évasé	?	16	?	?	Dupont <i>et al.</i> 2011	A3.1	28.380.01.P2
30.034.01.P	Gard	Bellegarde	Mas Saint-Jean	Occitanie	établissement rural	fosse	700-600	1	Non tournée	4a	évasé	évidé	19	13,50	7,50	Py 2016	A3.1	30.034.01.P1
30.062.01.P	Gard	Calvisson	la Liquière	Occitanie	habitat de hauteur	cabane L11 A, sol 3, c4	625-600	1	Non tournée	4b	rentrant	évidé	14	11,30	6	Py (dir.) 1984, fig. 128, n° 4	A3.1	30.062.01.P1
30.062.01.P	Gard	Calvisson	la Liquière	Occitanie	habitat de hauteur	cabane L11 B, sol 5, c8	625-600	1	Non tournée	4b	évasé	?	15	?	?	Py (dir.) 1984, fig. 130, n° 17	A3.1	30.062.01.P2
30.062.01.P	Gard	Calvisson	la Liquière	Occitanie	habitat de hauteur	cabane L11 B, sol 5, c8	625-600	1	Non tournée	4b	?	évidé	?	?	15	Py (dir.) 1984, fig. 130, n° 18	A3.1	30.062.01.P3
30.062.01.P	Gard	Calvisson	la Liquière	Occitanie	habitat de hauteur	cabane L11 C, sol 7, c8	625-600	1	Non tournée	4b	rentrant	?	?	?	?	Py (dir.) 1984, fig. 133, n° 24	A3.1	30.062.01.P4
30.062.01.P	Gard	Calvisson	la Liquière	Occitanie	habitat de hauteur	cabane L11 C, sol 7, c8	625-600	1	Non tournée	4b	?	évidé	?	?	?	Py (dir.) 1984, fig. 133, n° 26	A3.1	30.062.01.P5
30.062.01.P	Gard	Calvisson	la Liquière	Occitanie	habitat de hauteur	cabane L11 C, sol 7, c8	625-600	1	Non tournée	4b	?	?	?	?	?	Py (dir.) 1984, fig. 133, n° 27	A3.1	30.062.01.P6
30.062.01.P	Gard	Calvisson	la Liquière	Occitanie	habitat de hauteur	hors contexte	625-550	1	Non tournée	4b	?	évidé	?	?	15	Py (dir.) 1984, fig. 138, n° 7		
30.062.01.P	Gard	Calvisson	la Liquière	Occitanie	habitat de hauteur	zone L, c4	575-550	1	Non tournée	4b	?	?	?	?	?	Py (dir.) 1984, fig. 90, n° 16		
30.062.01.P	Gard	Calvisson	la Liquière	Occitanie	habitat de hauteur	zone L, c4	575-550	1	Non tournée	4b	?	?	?	?	?	Py (dir.) 1984, fig. 90, n° 17		
30.062.01.P	Gard	Calvisson	la Liquière	Occitanie	habitat de hauteur	dépotoir L, c3	575-550	1	Non tournée	4b	?	?	?	?	?	Py (dir.) 1984, fig. 100, n° 10		
30.127.01.P	Gard	Gaujac	Saint-Vincent	Occitanie	<i>oppidum</i>	?	425-375	1	Non tournée	4a	1	?	?	?	?	Py 2016 (tpe 1312)		
30.235.01.P	Gard	Saint-Bonnet-du-Gard	le Marduel	Occitanie	<i>oppidum</i>	?	545-475	1	Non tournée	4a	?	?	?	?	?	Py 2016 (tpe 1312)		
31.555.01.P	Haute-Garonne	Toulouse	le Cluzel	Occitanie	habitat de hauteur	?	400-350	1	Non tournée	4b	?	?	?	?	?	Py 2016 (tpe 1311)		

33.143.01.P	Gironde	Cubzac-les-Ponts	les Quatre Fils Aymon	Nouvelle-Aquitaine	établissement rural	?	600-400	1	Non tournée	indét.	?	plat	?	?	?	Boudet 1987, pl. 35, n° 25		
33.396.01.P	Gironde	Saint-Étienne-de-Lisse	Niord	Nouvelle-Aquitaine	établissement rural	?	600-200	1	Non tournée	1	?	?	?	?	?	Boudet 1987, pl. 150, n° 7		
33.460.01.P	Gironde	Saint-Pey-de-Castets	les Grandes Vignes	Nouvelle-Aquitaine	établissement rural	hors contexte	600-400	1	Non tournée	1a	?	plat	?	?	10	Boudet 1987, pl. 162, n° 5		
33.539.01.P	Gironde	Vayres	le Château	Nouvelle-Aquitaine	oppidum	hors contexte	200-30	1	Non tournée	1a	?	plat	?	?	6	Boudet 1987, pl. 211, n° 24		
34.057.01.P	Hérault	Castelnau-le-Lez	la Farigoule	Occitanie	oppidum	?	500-475	1	Non tournée	4a	?	?	?	?	?	Py 2018		
34.127.01.P	Hérault	Lansargues	la Rallongue	Occitanie	occupation lagunaire	?	600-550	1	Non tournée	4b	rentrant	évidé	?	?	?	Py 2016 (type BA-1311)		
34.127.01.P	Hérault	Lansargues	la Rallongue	Occitanie	occupation lagunaire	?	600-550	1	Non tournée	4a	évasé	?	?	?	?	Py 2016 (type BA-1312)		
34.129.01.P	Hérault	Lattes	la Cougourlude	Occitanie	agglomération	Us 30777	600-570	1	Non tournée	4b	?	évidé	?	?	?	Py 2016	A3.1	34.129.01.P1
34.129.01.P	Hérault	Lattes	la Cougourlude	Occitanie	agglomération	?	475-400	1	Non tournée	4b	?	?	?	?	?	Py 2016		
34.129.02.P	Hérault	Lattes	Saint-Sauveur	Occitanie	agglomération	?	400-375	1	Non tournée	4b	évasé	évidé	?	?	?	Py <i>et al.</i> 2014		
36.128.01.P	Indre	Montierchaume	le Fleuranderie	Centre	établissement rural	F110	400-275	1	Non tournée	1	?	?	?	?	?	doc. S. Linger-Riquier		
37.104.01.P	Indre-et-Loire	Esvres-sur-Indre	les Billettes	Centre-Val de Loire	établissement rural	F133	50-20	1	Non tournée	1a	évasé	plat débordant	21	7	7	doc. S. Linger-Riquier	A3.1	37.104.01.P1
37.115.01.P	Indre-et-Loire	Descartes	Marchais des Sables	Centre-Val de Loire	établissement rural	fosse	110-60	1	Non tournée	1a	rentrant	plat, perf. centrale	26	6,80	7	doc. S. Linger-Riquier	A3.1	37.115.01.P1
37.115.01.P	Indre-et-Loire	Descartes	Marchais des Sables	Centre-Val de Loire	établissement rural	fosse	110-60	1	Non tournée	1a	évasé	plat	22	6	9	doc. S. Linger-Riquier	A3.1	37.115.01.P2
37.174.01.P	Indre-et-Loire	Nouâtre	les Aterrements	Centre-Val de Loire	établissement rural	fosse	275-200	1	Non tournée	1a	évasé	?	22	?	?	doc. S. Linger-Riquier	A3.1	37.174.01.P1
37.250.01.P	Indre-et-Loire	Sorigny	Montisson	Centre-Val de Loire	établissement rural	F103	80-60	1	Non tournée	1a	évasé	plat	22,50	8	7,60	doc. S. Linger-Riquier	A3.2	37.250.01.P1
37.250.01.P	Indre-et-Loire	Sorigny	Montisson	Centre-Val de Loire	établissement rural	F104	80-60	1	Non tournée	1a	évasé	?	25	?	?	doc. S. Linger-Riquier	A3.2	37.250.01.P2
37.253.01.P	Indre-et-Loire	Sublaines	les Grands Ormeaux	Centre-Val de Loire	établissement rural	fosse	325-275	1	Non tournée	1a	évasé	?	22	?	?	doc. S. Linger-Riquier	A3.2	37.253.01.P1
37.253.01.P	Indre-et-Loire	Sublaines	les Grands Ormeaux	Centre-Val de Loire	établissement rural	fosse	325-275	1	Non tournée	1	?	?	?	?	?	doc. S. Linger-Riquier	A3.2	37.253.01.P2
37.261.01.P	Indre-et-Loire	Tours	Tramway CM	Centre-Val de Loire	établissement rural	fossé 108	110-80	1	Non tournée	1a	évasé	plat	25	8,50	9	Couderc, Laruzat 2018, fig. 77, n° 108.02	A3.2	37.261.01.P1
37.261.02.P	Indre-et-Loire	Tours	Clocheville	Centre-Val de Loire	agglomération	F234	80-60	1	Tournée ?	1a	évasé	?	15,50	?	?	doc. S. Linger-Riquier	A3.2	37.261.02.P2
41.018.01.P	Loir-et-Cher	Blois	la Croupe	Centre-Val de Loire	agglomération	?	110-60	1	?	indét.	?	?	?	?	?	doc. S. Linger-Riquier		
41.059.01.P	Loir-et-Cher	Contres	les Maisons Rouges	Centre-Val de Loire	établissement rural	fosse	80-60	1	Non tournée	indét.	?	plat et haut	?	?	?	doc. S. Linger-Riquier	A3.2	41.059.01.P1
45.134.01.P	Loiret	Épieds-en-Beauce	ZAC des Champotiaux	Centre-Val de Loire	établissement rural	F106	275-200	1	Non tournée	1	évasé	?	?	?	?	doc. S. Linger-Riquier		
41.220.01.P	Loir-et-Cher	Saint-Laurent-Nouan	le Vivier	Centre-Val de Loire	établissement rural	fossé enclos	200-80	1	Non tournée	1a	évasé	?	43	?	?	Salé <i>et al.</i> 2016, fig. 16, n° 6	A3.2	41.220.01.P1
51.030.01.P	Marne	Aÿ	Zone Épernay/Aÿ	Grand Est	établissement rural	F2176	475-275	1	Non tournée	1	?	plat débordant	13,60	?	?	Saurel 2017, p. 321	A3.2	51.030.01.P1
51.031.01.P	Marne	Baconnes	les Rouvres	Grand Est	établissement rural	?	475-400	1	Non tournée	indét.	?	?	?	?	?	Chossenot 2004, p. 198		
51.097.01.P	Marne	Bussy-le-Château	le Bout des Forces	Grand Est	établissement rural	F2030	400-275	1	Non tournée	1a	évasé	?	?	?	?	Saurel 2017, p. 320	A3.2	51.097.01.P1
51.101.01.P	Marne	Caurel	le Puisard	Grand Est	établissement rural	?	400-275	1	Non tournée	1	?	?	?	?	?	Saurel 2017, p. 320		
51.115.01.P	Marne	Champfleury	la Bascule	Grand Est	établissement rural	F5018	400-275	1	Non tournée	1a	évasé	?	25	?	?	Saurel 2017, p. 320	A3.2	51.115.01.P1
51.115.01.P	Marne	Champfleury	la Bascule	Grand Est	établissement rural	F5005	400-275	1	Non tournée	1a	évasé	?	25	?	?	Saurel 2017, p. 320	A3.2	51.115.01.P2
51.115.01.P	Marne	Champfleury	la Bascule	Grand Est	établissement rural	F5005	400-275	1	Non tournée	1a	évasé	?	20	?	?	Saurel 2017, p. 320	A3.2	51.115.01.P3
51.115.01.P	Marne	Champfleury	la Bascule	Grand Est	établissement rural	F5018	400-275	1	Non tournée	1a	évasé	?	?	?	?	Saurel 2017, p. 320	A3.2	51.115.01.P4
51.115.01.P	Marne	Champfleury	la Bascule	Grand Est	établissement rural	F5018	400-275	1	Non tournée	1a	évasé	?	?	?	?	Saurel 2017, p. 320	A3.2	51.115.01.P5
51.226.01.P	Marne	Écury-Le-Repos	le Haut des Terres Grasses	Grand Est	établissement rural	?	550-475	1	Non tournée	indét.	?	?	?	?	?	Chossenot 2004, p. 411		
51.428.01.P	Marne	Les Petites Loges	la Grande Lèvre Remembrée	Grand Est	établissement rural	?	400-200	1	Non tournée	indét.	?	?	?	?	?	Saurel 2017, p. 320		
51.439.01.P	Marne	Pomacle	la Ratière	Grand Est	établissement rural	fosse	550-475	1	Non tournée	2	évasé	plat	22	4,60	5	Villes 2000	A3.2	51.439.01.P1
51.535.01.P	Marne	Sézanne	l'Ormelot	Grand Est	établissement rural	F2169	325-275	1	Non tournée	1a	évasé	?	?	?	?	Saurel 2017, p. 320	A3.2	51.535.01.P1
51.535.01.P	Marne	Sézanne	l'Ormelot	Grand Est	établissement rural	F2169	325-275	1	Non tournée	1a	évasé	?	25	?	?	Saurel 2017, p. 320	A3.2	51.535.01.P2
51.535.01.P	Marne	Sézanne	l'Ormelot	Grand Est	établissement rural	F2134	325-275	1	Non tournée	1a	évasé	?	?	?	?	Saurel 2017, p. 320	A3.2	51.535.01.P3
59.025.01.P	Nord	Aubers	Domaine du Roselier	Hauts-de-France	établissement rural	F267	475-400	1	Non tournée	1	?	?	?	?	?	Demarly-Creps 2013, fig. 11		
59.043.01.P	Nord	Bailleul	le Chemin de Saint-Laurent	Hauts-de-France	établissement rural	?	475-400	1	Non tournée	2	rentrant	?	20	?	?	Hurtrelle <i>et al.</i> 1990, p. 37	A3.3	59.043.01.P1
59.244.01.P	Nord	Fontaine-Notre-Dame	le Trou d'Enfer	Hauts-de-France	établissement rural	FIII	475-400	1	Non tournée	1a	évasé	?	23,40	?	?	Hurtrelle <i>et al.</i> 1990, p. 68, n° 33	A3.3	59.244.01.P1

59.244.01.P	Nord	Fontaine-Notre-Dame	le Trou d'Enfer	Hauts-de-France	établissement rural	FIII	475-400	1	Non tournée	1a	évasé	?	22,80	?	?	Hurtrelle <i>et al.</i> 1990, p. 68, n° 34	A3.3	59.244.01.P2
59.244.01.P	Nord	Fontaine-Notre-Dame	le Trou d'Enfer	Hauts-de-France	établissement rural	FIII	475-400	1	Non tournée	1a	évasé	?	?	?	?	Hurtrelle <i>et al.</i> 1990, p. 68, n° 36	A3.3	59.244.01.P3
59.244.01.P	Nord	Fontaine-Notre-Dame	le Trou d'Enfer	Hauts-de-France	établissement rural	FIII	475-400	1	Non tournée	1a	évasé	?	?	?	?	Hurtrelle <i>et al.</i> 1990, p. 68, n° 37	A3.3	59.244.01.P4
59.244.01.P	Nord	Fontaine-Notre-Dame	le Trou d'Enfer	Hauts-de-France	établissement rural	FIII	475-400	1	Non tournée	indét.	?	?	?	?	?	Hurtrelle <i>et al.</i> 1990, p. 60, n° 7	A3.3	59.244.01.P5
59.244.01.P	Nord	Fontaine-Notre-Dame	le Trou d'Enfer	Hauts-de-France	établissement rural	FIII	475-400	1	Non tournée	1a	?	plat	?	?	?	Hurtrelle <i>et al.</i> 1990, p. 70, n° 56	A3.3	59.244.01.P6
59.244.01.P	Nord	Fontaine-Notre-Dame	le Trou d'Enfer	Hauts-de-France	établissement rural	FIII	475-400	1	Non tournée	indét.	?	plat	?	?	?	Hurtrelle <i>et al.</i> 1990, p. 70, n° 58		
59.244.01.P	Nord	Fontaine-Notre-Dame	le Trou d'Enfer	Hauts-de-France	établissement rural	FIII	475-400	1	Non tournée	1a	évasé	?	?	?	?	Hurtrelle <i>et al.</i> 1990, p. 68, n° 35		
59.244.01.P	Nord	Fontaine-Notre-Dame	le Trou d'Enfer	Hauts-de-France	établissement rural	FI	475-400	1	Non tournée	1a	évasé	?	?	?	?	Hurtrelle <i>et al.</i> 1990, p. 54, n° 8		
60.159.01.P	Oise	Compiègne	le Fond Pernant	Hauts-de-France	établissement rural	F26	550-475	1	Non tournée	1a	évasé	?	15	?	?	doc. F. Malrain	A3.3	60.159.01.P1
60.159.01.P	Oise	Compiègne	le Fond Pernant	Hauts-de-France	établissement rural	F50	550-475	1	Non tournée	1a	évasé	plat étroit	21	9,50	5	Malrain, Pinard (dir.) 2006	A3.3	60.159.01.P2
60.159.01.P	Oise	Compiègne	le Fond Pernant	Hauts-de-France	établissement rural	F50	550-475	1	Non tournée	1a	évasé	?	?	?	?	doc. F. Malrain	A3.3	60.159.01.P3
60.159.01.P	Oise	Compiègne	le Fond Pernant	Hauts-de-France	établissement rural	F50	550-475	1	Non tournée	1	?	?	?	?	?	doc. F. Malrain		
60.159.01.P	Oise	Compiègne	le Fond Pernant	Hauts-de-France	établissement rural	F66	550-475	1	Non tournée	1	?	?	?	?	?	doc. F. Malrain		
60.159.01.P	Oise	Compiègne	le Fond Pernant	Hauts-de-France	établissement rural	F76	550-475	1	Non tournée	1	?	plat	?	?	11,50	doc. F. Malrain		
60.159.01.P	Oise	Compiègne	le Fond Pernant	Hauts-de-France	établissement rural	F301	550-475	1	Non tournée	1	?	?	?	?	?	doc. F. Malrain		
60.159.01.P	Oise	Compiègne	le Fond Pernant	Hauts-de-France	établissement rural	F17	550-475	1	Non tournée	1a	évasé	?	?	?	?	doc. F. Malrain		
60.318.01.P	Oise	Houdancourt	les Esquillons	Hauts-de-France	établissement rural	fosse	550-475	1	Non tournée	2	évasé	?	35	?	?	doc. F. Malrain	A3.3	60.318.01.P1
60.318.01.P	Oise	Houdancourt	les Esquillons	Hauts-de-France	établissement rural	fosse	550-475	1	Non tournée	3	évasé	?	26	?	?	doc. F. Malrain	A3.3	60.318.01.P2
60.318.01.P	Oise	Houdancourt	les Esquillons	Hauts-de-France	établissement rural	fosse	550-475	1	Non tournée	3	évasé	?	26	?	?	doc. F. Malrain	A3.3	60.318.01.P3
60.318.01.P	Oise	Houdancourt	les Esquillons	Hauts-de-France	établissement rural	F49	550-475	1	Non tournée	3	évasé	?	29	?	?	doc. F. Malrain	A3.3	
60.318.01.P	Oise	Houdancourt	les Esquillons	Hauts-de-France	établissement rural	F60	550-475	1	Non tournée	1a	évasé	plat débordant	29	12,60	16	doc. F. Malrain	A3.3	60.318.01.P4
60.318.01.P	Oise	Houdancourt	les Esquillons	Hauts-de-France	établissement rural	sondage 10	550-475	1	Non tournée	1a	évasé	?	15	?	?	doc. F. Malrain	A3.3	60.318.01.P5
60.318.01.P	Oise	Houdancourt	les Esquillons	Hauts-de-France	établissement rural	F89	550-475	1	Non tournée	1a	évasé	plat	23	7,80	10	doc. F. Malrain	A3.3	60.318.01.P6
60.318.01.P	Oise	Houdancourt	les Esquillons	Hauts-de-France	établissement rural	F77	550-475	1	Non tournée	1a	évasé	?	24	?	?	doc. F. Malrain	A3.3	60.318.01.P7
60.318.01.P	Oise	Houdancourt	les Esquillons	Hauts-de-France	établissement rural	F49	550-475	1	Non tournée	1a	?	plat débordant	?	?	11,20	doc. F. Malrain	A3.3	
60.318.01.P	Oise	Houdancourt	les Esquillons	Hauts-de-France	établissement rural	tranchée 8	550-475	1	Non tournée	1a	évasé	?	15	?	?	doc. F. Malrain	A3.3	60.318.01.P8
60.318.01.P	Oise	Houdancourt	les Esquillons	Hauts-de-France	établissement rural	F49	550-475	1	Non tournée	2	?	piéd bas	?	?	7	doc. F. Malrain	A3.3	60.318.01.P9
60.318.01.P	Oise	Houdancourt	les Esquillons	Hauts-de-France	établissement rural	F49	550-475	1	Non tournée	3	?	piéd bas	?	?	6	doc. F. Malrain	A3.3	60.318.01.P10
60.338.01.P	Oise	Lacroix-Saint-Ouen	les Longues Raies	Hauts-de-France	établissement rural	F100	550-450	1	Non tournée	1a	évasé	?	20	?	?	Malrain, Pinard (dir.) 2006, fig. 64		
60.338.01.P	Oise	Lacroix-Saint-Ouen	les Longues Raies	Hauts-de-France	établissement rural	F253	550-450	1	Non tournée	1a	évasé	?	24	?	?	Malrain, Pinard (dir.) 2006, fig. 64		
60.369.01.P	Oise	Longueil-Sainte-Marie	la Queue de Rivecourt	Hauts-de-France	établissement rural	?	475-325	1	Non tournée	1a	?	?	?	?	?	Malrain <i>et al.</i> 1996, fig. 10		
60.508.01.P	Oise	Pontpoint	la Vigne Feuillette	Hauts-de-France	établissement rural	fosse	550-475	1	Non tournée	1a	évasé	?	18	?	?	doc. F. Malrain	A3.4	60.508.01.P1
60.508.01.P	Oise	Pontpoint	la Vigne Feuillette	Hauts-de-France	établissement rural	fosse	550-475	1	Non tournée	1a	évasé	?	22	?	?	doc. F. Malrain	A3.4	60.508.01.P2
60.508.01.P	Oise	Pontpoint	la Vigne Feuillette	Hauts-de-France	établissement rural	fosse	550-475	1	Non tournée	1a	?	piéd bas	?	?	9,50	doc. F. Malrain	A3.4	60.508.01.P3
60.635.01.P	Oise	Thiverny	Thiverny	Hauts-de-France	établissement rural	?	550-400	1	Non tournée	1	évasé	?	?	?	?	Durvin, Brunaux 1983	A3.4	60.635.01.P1
60.635.01.P	Oise	Thiverny	Thiverny	Hauts-de-France	établissement rural	?	550-400	1	Non tournée	2	évasé	?	?	?	?	Durvin, Brunaux 1983	A3.4	60.635.01.P2
60.635.01.P	Oise	Thiverny	Thiverny	Hauts-de-France	établissement rural	?	550-400	1	Non tournée	1	?	piéd bas	?	?	?	Durvin, Brunaux 1983	A3.4	60.635.01.P3
60.667.01.P	Oise	Verberie	les Gâts	Hauts-de-France	établissement rural	?	550-475	1	Non tournée	indét.	évasé	?	?	?	?	doc. F. Malrain		
62.041.01.P	Pas-de-Calais	Arras	zone industrielle	Hauts-de-France	établissement rural	hors contexte	475-325	1	Non tournée	1	?	plat débordant	?	?	12	Hurtrelle <i>et al.</i> 1990, p. 140	A3.4	62.041.01.P1
62.052.01.P	Pas-de-Calais	Avion	la République	Hauts-de-France	établissement rural	F21	400-325	1	Non tournée	1	?	plat débordant	?	?	8	Hurtrelle <i>et al.</i> 1990, p. 107 et p. 110	A3.4	62.052.01.P1
62.279.01.P	Pas-de-Calais	Duisans	la Briquetterie	Hauts-de-France	établissement rural	fosse	475-400	1	Non tournée	3	?	?	?	?	?	Hurtrelle <i>et al.</i> 1990, p. 27, n° 17	A3.4	62.279.01.P1
62.279.01.P	Pas-de-Calais	Duisans	la Briquetterie	Hauts-de-France	établissement rural	fosse	475-400	1	Non tournée	indét.	?	?	?	?	?	Hurtrelle <i>et al.</i> 1990, p. 27, n° 16		
62.405.01.P	Pas-de-Calais	Hamblain-les-Prés	les Moyens Monts	Hauts-de-France	établissement rural	fosse	400-325	1	Non tournée	1a	évasé	?	25	?	?	Hurtrelle <i>et al.</i> 1990, p. 165, n° 33	A3.4	62.405.01.P1

62.405.01.P	Pas-de-Calais	Hamblain-les-Prés	les Moyens Monts	Hauts-de-France	établissement rural	fosse	400-325	1	Non tournée	1a	évasé	plat	?	?	?	Hurtrelle <i>et al.</i> 1990, p. 165, n° 34		
62.895.01.P	Pas-de-Calais	Wingles	ZAC Cité des Arts	Hauts-de-France	établissement rural	fosse	475-400	1	Non tournée	1a	évasé	?	13	?	?	Maniez (dir.) 2017		
77.058.01.P	Seine-et-Marne	Bussy-Saint-Georges	ZAC Centre-Ville	Île-de-France	établissement rural	F25	450-350	1	Non tournée	1a	évasé	?	?	?	?	Buchez <i>et al.</i> 2001, fig. 17, n° 6		
77.084.01.P	Seine-et-Marne	Changis-sur-Marne	les Pétreaux	Île-de-France	établissement rural	F1271	475-400	1	Non tournée	1a	évasé	pied bas	27	12,40	10	Lafage 1996	A3.4	77.084.01.P1
77.084.01.P	Seine-et-Marne	Changis-sur-Marne	les Pétreaux	Île-de-France	établissement rural	F2873	800-650	1	Non tournée	1a	évasé	?	12	?	?	Lafage 1999	A3.4	77.084.01.P2
77.084.01.P	Seine-et-Marne	Changis-sur-Marne	les Pétreaux	Île-de-France	établissement rural	F2226	800-650	1	Non tournée	1a	évasé	?	?	?	?	Lafage 1999		
77.084.01.P	Seine-et-Marne	Changis-sur-Marne	les Pétreaux	Île-de-France	établissement rural	F2296	800-650	1	Non tournée	4b	rentrant	évidé	11	9,50	4	Lafage 1999	A3.4	77.084.01.P3
77.084.01.P	Seine-et-Marne	Changis-sur-Marne	les Pétreaux	Île-de-France	établissement rural	F2296	800-650	1	Non tournée	1a	évasé	?	?	?	?	Lafage 1999		
77.084.01.P	Seine-et-Marne	Changis-sur-Marne	les Pétreaux	Île-de-France	établissement rural	F3022	800-650	1	Non tournée	1a	évasé	?	?	?	?	Lafage 1999		
77.084.01.P	Seine-et-Marne	Changis-sur-Marne	les Pétreaux	Île-de-France	établissement rural	F4232	450-350	1	Non tournée	1a	évasé	?	28	?	?	Marion 2004, fig. 424, n° 1	A3.4	77.084.01.P4
77.108.01.P	Seine-et-Marne	Chelles	5/7 rue des Sources	Île-de-France	occupation de berge	?	275-200	1	Non tournée	1a	évasé	?	27	?	?	doc. J.-M. Séguier	A3.4	77.108.01.P1
77.108.02.P	Seine-et-Marne	Chelles	rue Etterlé, la Côte Saint-Roch	Île-de-France	occupation de berge	?	325-275	1	Non tournée	1a	évasé	plat débordant	10,50	4,10	5,80	Griffisch <i>et al.</i> 2008, fig. 390	A3.4	77.108.02.P2
77.210.01.P	Seine-et-Marne	La Grande-Paroisse	la Pièce de Pincevent	Île-de-France	établissement rural	F1033	550-400	1	Non tournée	1a	évasé	?	16	?	?	Marion 2004, fig. 530, n° 2	A3.4	77.210.01.P1
77.251.01.P	Seine-et-Marne	Lieusaint	la Mare aux Trois Pucelles	Île-de-France	établissement rural	F2027	550-500	1	Non tournée	indét.	?	?	?	?	?	Bardel 2012, fig. 97.15, n° 19		
77.420.01.P	Seine-et-Marne	Saint-Mard	ZAC Fontaine du Berger	Île-de-France	établissement rural	F2014	325-275	1	Non tournée	1	?	?	?	?	?	J.-M. Séguier, <i>in</i> Besnier (dir.) 2014		
77.420.01.P	Seine-et-Marne	Saint-Mard	ZAC Fontaine du Berger	Île-de-France	établissement rural	F2017	325-275	1	Non tournée	1	?	?	?	?	?	J.-M. Séguier, <i>in</i> Besnier (dir.) 2014		
77.420.01.P	Seine-et-Marne	Saint-Mard	ZAC Fontaine du Berger	Île-de-France	établissement rural	F2017	325-275	1	Non tournée	1a	évasé	?	?	?	?	J.-M. Séguier, <i>in</i> Besnier (dir.) 2014	A3.4	77.420.01.P1
77.482.01.P	Seine-et-Marne	Varenes-sur-Seine	Volstin	Île-de-France	établissement rural	F162	550-450	1	Non tournée	4b	?	plat étroit	?	?	6	Bardel 2012, fig. 239.13, n° 13	A3.4	77.482.01.P1
77.482.01.P	Seine-et-Marne	Varenes-sur-Seine	Volstin	Île-de-France	établissement rural	fosse	325-200	1	Non tournée	1	?	?	?	?	?	Séguier 2009, fig. 45		
77.516.01.P	Seine-et-Marne	Ville-Saint-Jacques	Bois d'Echalas	Île-de-France	établissement rural	fosse	400-375	1	Non tournée	1a	évasé	24	?	?	?	Séguier <i>et al.</i> 2007	A3.4	77.516.01.P1
80.523.01.P	Somme	Méaulte	Plateforme aéro-industrielle	Hauts-de-France	établissement rural	fosse 616	450-350	1	Non tournée	1a	évasé	?	21	?	?	Duvette (dir.) 2011	A3.4	80.523.01.P1
80-799.01.P	Somme	Villers-Bretonneux	ZAC du Val de Somme	Hauts-de-France	établissement rural	F1119	475-400	1	Non tournée	1a	évasé	?	?	?	?	Blondiaux (dir.) 2016, p. 64		
80-799.01.P	Somme	Villers-Bretonneux	ZAC du Val de Somme	Hauts-de-France	établissement rural	F1119	475-400	1	Non tournée	1a	évasé	?	?	?	?	Blondiaux (dir.) 2016, p. 64		
80-799.01.P	Somme	Villers-Bretonneux	ZAC du Val de Somme	Hauts-de-France	établissement rural	F1283	475-400	1	Non tournée	1	?	?	?	?	?	Blondiaux (dir.) 2016, p. 64		
80-799.01.P	Somme	Villers-Bretonneux	ZAC du Val de Somme	Hauts-de-France	établissement rural	F1361	475-400	1	Non tournée	1	?	?	?	?	?	Blondiaux (dir.) 2016, p. 64		
84.129.001.P	Vaucluse	Sorgues	le Mourre de Sève	Provence-Alpes-Côte d'Azur	<i>oppidum</i>	?	600-500	1	Non tournée	1	évasé	?	?	?	?	Py 2016 (type BA-1312)		
84.129.001.P	Vaucluse	Sorgues	le Mourre de Sève	Provence-Alpes-Côte d'Azur	<i>oppidum</i>	?	600-500	1	Non tournée	4b	rentrant	?	?	?	?	Py 2016 (type BA-1311)		
89.348.01.P	Yonne	Saint-Julien-du-Sault	les Boullins	Bourgogne-Franche-Comté	établissement rural	fosse	400-375	1	Non tournée	1	?	?	?	?	?	Séguier 2009		
89.348.01.P	Yonne	Saint-Julien-du-Sault	les Boullins	Bourgogne-Franche-Comté	établissement rural	fosse	400-375	1	Non tournée	1	?	?	?	?	?	Séguier 2009		
91.161.01.P	Essonne	Chilly-Mazarin	la Butte au Berger IV	Île-de-France	établissement rural	F5010	450-400	1	Non tournée	1	?	pied bas	?	?	8	J.-M. Séguier, <i>in</i> Bruant (dir.) 2016		91.161.01.P1
91.405.01.P	Essonne	Milly-la-Forêt	le Bois Rond	Île-de-France	établissement rural	F2063	475-450	1	Non tournée	1	évasé	?	25	?	?	Bardel 2012, fig. 196-27, n° 10		
95.116.01.P	Val-d'Oise	Bruyères-sur-Oise	la Tourniole	Île-de-France	établissement rural	F729	475-400	1	Non tournée	1a	évasé	?	19	?	?	Marion 2004, fig. 414, n° 1	A3.5	95.116.01.P1
95.116.01.P	Val-d'Oise	Bruyères-sur-Oise	la Tourniole	Île-de-France	établissement rural	F729	475-400	1	Non tournée	1a	évasé	?	22	?	?	Marion 2004, fig. 414, n° 3	A3.5	95.116.01.P2
95.134.01.P	Val-d'Oise	Champagne-sur-Oise	les Basses Coutures	Île-de-France	établissement rural	F1037	450-400	1	Non tournée	1a	rentrant	?	26	?	?	J.-M. Séguier, <i>in</i> Legriél (dir.) 2013	A3.5	95.134.01.P1
95.134.01.P	Val-d'Oise	Champagne-sur-Oise	les Basses Coutures	Île-de-France	établissement rural	F1017	450-400	1	Non tournée	1	?	pied bas	?	?	6,50	J.-M. Séguier, <i>in</i> Legriél (dir.) 2013	A3.5	95.134.01.P2
95.134.01.P	Val-d'Oise	Champagne-sur-Oise	les Basses Coutures	Île-de-France	établissement rural	F1008	450-400	1	Non tournée	1	évasé	?	22	?	?	J.-M. Séguier, <i>in</i> Legriél (dir.) 2013	A3.5	95.134.01.P3
95.134.01.P	Val-d'Oise	Champagne-sur-Oise	les Basses Coutures	Île-de-France	établissement rural	F1008	450-400	1	Non tournée	1	?	?	?	?	?	J.-M. Séguier, <i>in</i> Legriél (dir.) 2013		
95.134.01.P	Val-d'Oise	Champagne-sur-Oise	les Basses Coutures	Île-de-France	établissement rural	F1032	450-400	1	Non tournée	3	évasé	pied bas	18,40	7,20	9,60	J.-M. Séguier, <i>in</i> Legriél (dir.) 2013	A3.5	95.134.01.P4
95.134.01.P	Val-d'Oise	Champagne-sur-Oise	les Basses Coutures	Île-de-France	établissement rural	F1017	450-400	1	Non tournée	1a	évasé	?	?	?	?	J.-M. Séguier, <i>in</i> Legriél (dir.) 2013	A3.5	95.134.01.P5
95.277.01.P	Val-d'Oise	Gonesse	ZAC Entrée Sud	Île-de-France	établissement rural	F2001	475-400	1	Non tournée	1a	évasé	?	?	?	?	information P. Brunet		
95.527.01.P	Val-d'Oise	Roissy-en-France	le Dessus de la Rayonnette	Île-de-France	établissement rural	F2001	475-400	1	Non tournée	1a	évasé	?	11	?	?	Casadéi <i>et al.</i> 2018	A3.5	95.527.01.P1
95.527.02.P	Val-d'Oise	Roissy-en-France	le Poirier du Chou	Île-de-France	établissement rural	F1084	475-450	1	Non tournée	1	?	plat	?	?	10	Gonzalez (dir.) 2000	A3.5	95.527.02.P1

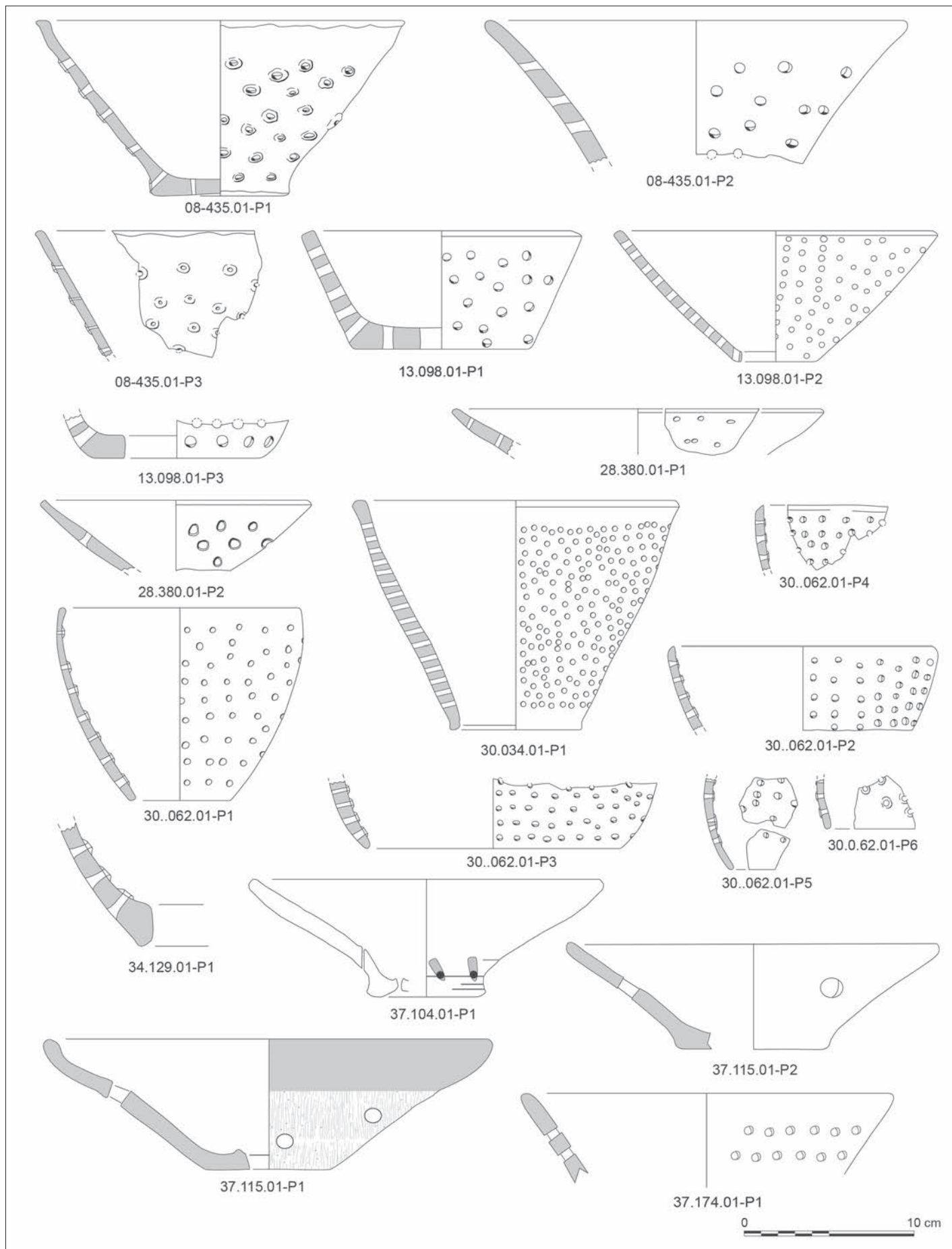


Fig. A3.1 – Faisselles en terre cuite protohistoriques en France, départements 08 à 37 (DAO : P. Pihuit, J.-M. Séguier, Inrap).



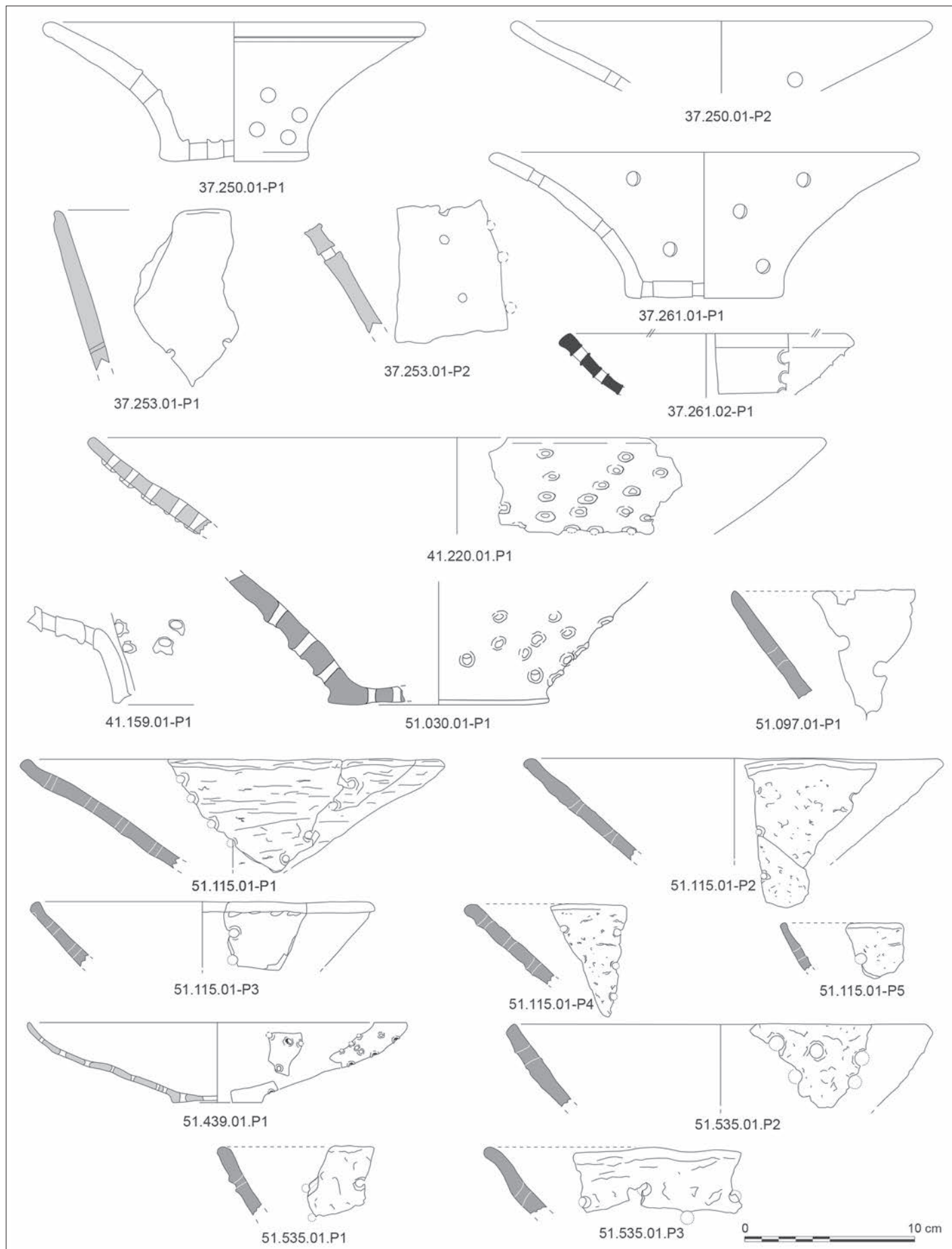


Fig. A3.2 – Faisselles en terre cuite protohistoriques en France, départements 37 à 51 (DAO : P. Pihuit, J.-M. Séguier, Inrap).

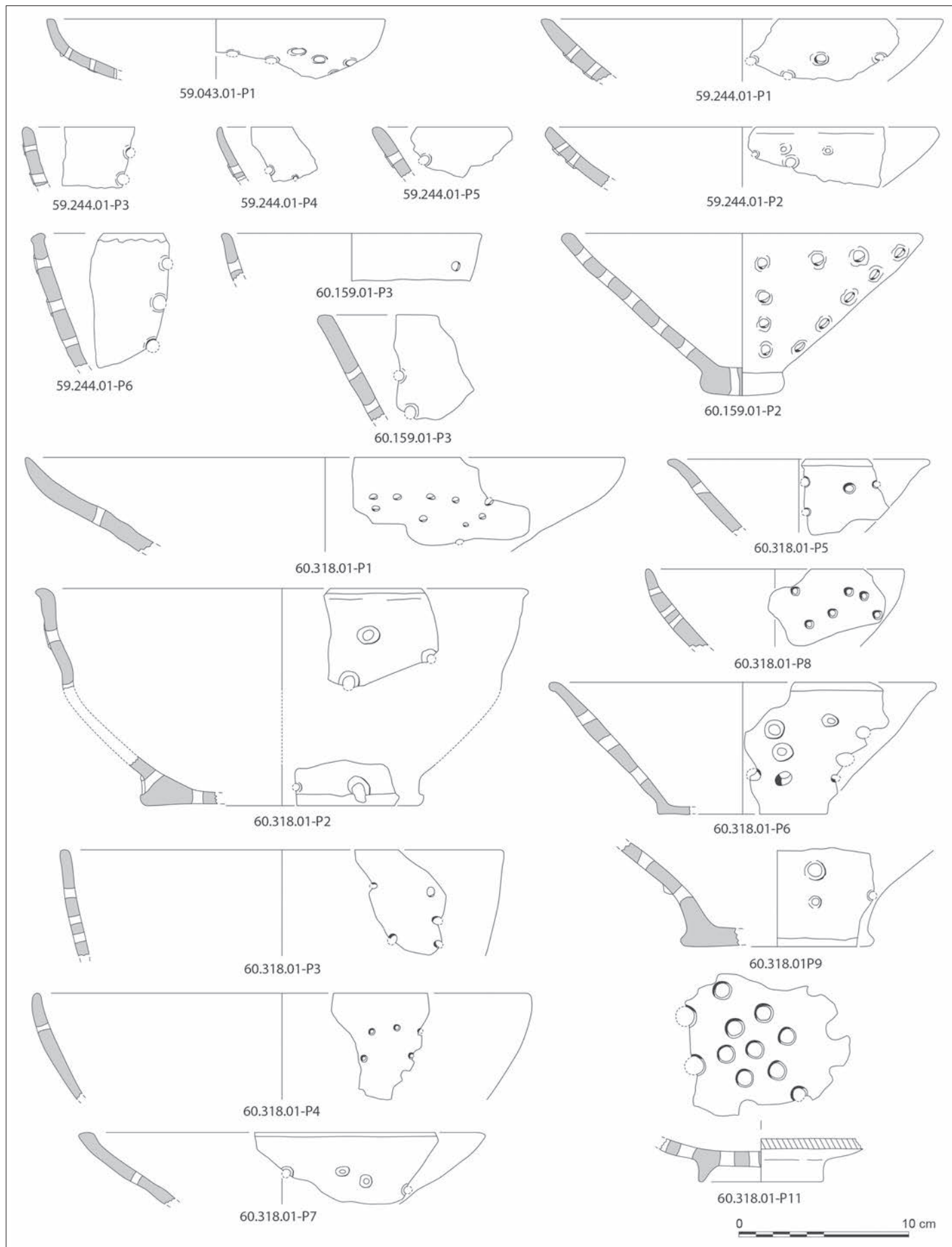


Fig. A3.3 – Faisselles en terre cuite protohistoriques en France, départements 59 et 60 (DAO : P. Pihuit, J.-M. Séguier, Inrap).

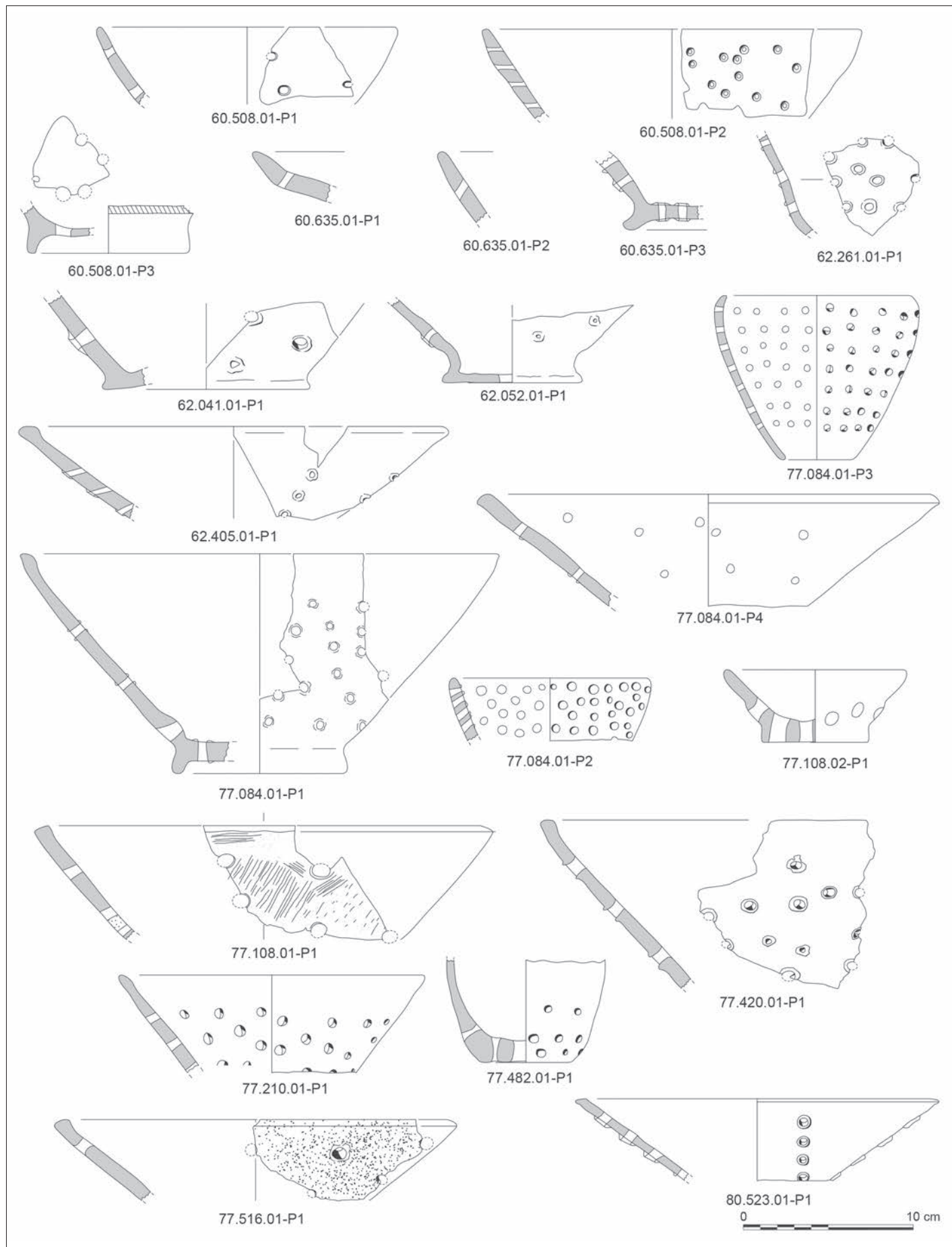


Fig. A3.4 – Faisselles en terre cuite protohistoriques en France, départements 60 à 80 (DAO : P. Pihuit, J.-M. Séguier, Inrap).

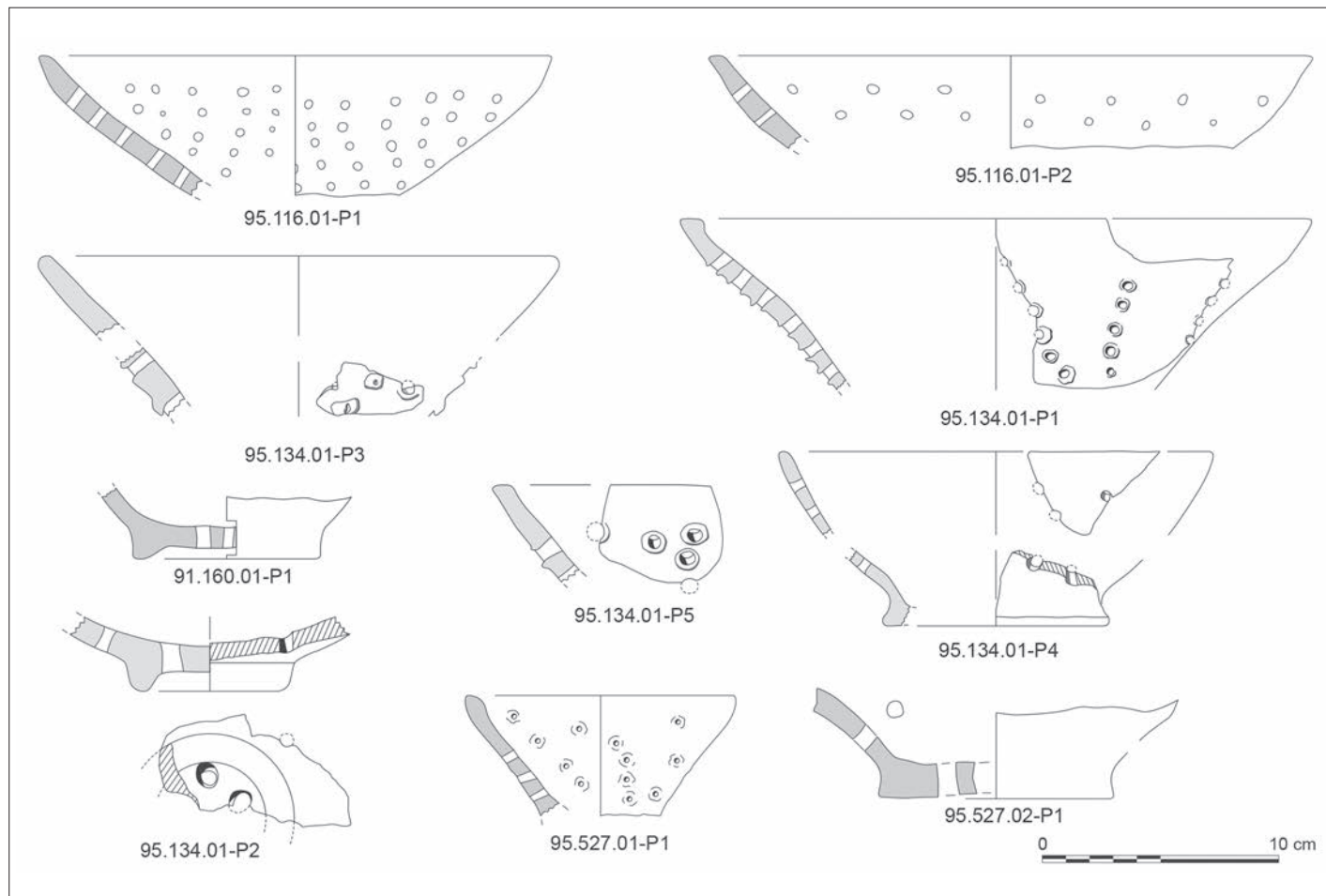


Fig. A3.5 – Faisselles en terre cuite protohistoriques en France, départements 91 et 95 (DAO : P. Pihuit, J.-M. Séguier, Inrap).

## BIBLIOGRAPHIE

## ABRÉVIATIONS

Afan	Association pour les fouilles archéologiques nationales.
AFEAF	Association française pour l'étude de l'âge du Fer.
AIBL	Académie des inscriptions et belles-lettres.
Aralo	Association pour le développement de l'archéologie en Languedoc-Roussillon.
BAR	British archaeological reports.
CAG	Carte archéologique de la Gaule.
CAR	Cahiers d'archéologie romande.
CNRS	Centre national de la recherche scientifique.
DFS	Document final de synthèse.
FERACF	Fédération pour l'édition de la <i>Revue archéologique du Centre de la France</i> .
Inrap	Institut national de recherches archéologiques préventives. Centre Île-de-France (CIF), Nord Picardie (NP), Grand Est Nord (GEN), Grand Est Sud (GES).
RACF	<i>Revue archéologique du Centre de la France</i> .
RAIF	<i>Revue archéologique d'Île-de-France</i> .
RAE	<i>Revue archéologique de l'Est</i> .
RAP	<i>Revue archéologique de Picardie</i> .
RFO	Rapport final d'opération.
SAC	Société archéologique champenoise.
SFECAG	Société française d'étude de la céramique antique en Gaule.
SRA	Service régional de l'archéologie.

## CORPUS DE FAISSELLES PROTOHISTORIQUES

- Arcelin P. 1971** : *La céramique indigène modelée de Saint-Blaise (Saint-Mitre-les-Remparts, Bouches-du-Rhône). Niveaux protohistoriques VII et VI*, Paris, Orphys (coll. Publications universitaires des Lettres et Sciences Humaines d'Aix-en-Provence), 101 p.
- Bardel D. 2012** : *Société, économie et territoire à l'âge du Fer dans le Centre-Est de la France. Analyse des corpus des habitats du Hallstatt D-La Tène A (VI<sup>e</sup>-V<sup>e</sup> siècles av. J.-C.)*, Thèse de doctorat, Dijon, Université de Bourgogne, 3 vol., 1416 p.
- Besnier C. (dir.) 2014** : *Saint-Mard (Seine-et-Marne), ZAC Fontaine du Berger*, RFO de fouille préventive, Pantin, Inrap CIF, 2 vol., 612 p.
- Billoin D., Matteredne V., Méniel P. 2002** : L'habitat de La Tène ancienne de Tagnon « La Fricassée » (Ardennes), économie et vaisselier, in Méniel P., Lambot B. (dir.), *Repas des vivants et nourriture pour les morts en Gaule : découvertes récentes de l'âge du Fer dans le Massif des Ardennes et ses marges, Actes du XXV<sup>e</sup> colloque de l'AFEAF, Charleville-Mézières, 34-27 mai 2001*, Reims, SAC (coll. Mémoire de la SAC, 16), p. 33-48.
- Blondiaux L. (dir.) 2016** : *Villers-Bretonneux (Somme), ZAC du Val de Somme*, RFO de fouille préventive, Amiens, Inrap NP, 642 p.
- Boudet R. 1987** : *L'Âge du Fer récent dans la partie méridionale de l'estuaire girondin (du V<sup>e</sup> au I<sup>er</sup> siècle avant notre ère)*, Périgueux, Vesuna (coll. Archéologies), 254 p.
- Bruand J. (dir.) 2016** : *Chilly-Mazarin (Essonne), La Butte au Berger IV, phase 2*, RFO de fouille préventive, Pantin, Inrap CIF, 400 p.
- Buchez N., Gransar F., Matteredne V., Pernaud J.-M., Yvinec J.-Y. 2001** : L'habitat de La Tène ancienne sur la ZAC Centre-ville de Bussy-Saint-Georges (Seine-et-Marne) - 1<sup>re</sup> partie, *RACF*, 40, p. 27-67. [DOI : 10.3406/racf.2001.2874]
- Casadéi D., Auxiette G., Delattre V., Leconte L., Zech-Matteredne V., Séguier J.-M., Verdin P. 2018** : Les occupations du second âge du Fer à Roissy-en-France, le Dessus de la Rayonnette (Val-d'Oise), in Touquet Laporte-Cassagne C. (dir.), *Les sites ruraux du second âge du Fer dans le bassin versant du Croult en Val-d'Oise et ses marges*, Paris, RAIF (coll. Suppl. à la RAIF, 3), p. 113-160.
- Chossenot R. 2004** : *La Marne*, Paris, AIBL (coll. CAG, 51-1), 848 p.
- Couderc A., Laruz J.-M. 2018** : *Des établissements laténiens et gallo-romains sur le plateau de Tours Nord (Indre-et-Loire), les fouilles de « Champ Chardon » et du « Tramway »*, Tours, FERACF (coll. Suppl. à la RACF, 69), 317 p.
- Demarley-Creps F. 2013** : *Aubers (Nord), Domaine du Roselier. Une occupation du Hallstatt final au Bas-Empire*, Rapport de diagnostic, Amiens, Inrap NP, 152 p.
- Dupont F., Leconte B., Liagre J., Rivière J., Simon J. 2011** : Un établissement du début du premier âge du Fer en Eure-et-Loir : Sours, les Ouches, *RACF*, 50, p. 45-108.
- Durvin P., Brunaux J.-L. 1983** : Le matériel protohistorique de Thiverny (Oise), in Bardou J.-L., Blanchet J.-C., Brunaux J.-L. (dir.), *Les Celtes dans le nord du Bassin Parisien (VI<sup>e</sup>-I<sup>er</sup> siècle avant J.-C.)*, Actes du

- 5<sup>e</sup> colloque tenu à Senlis, 30-31 mai 1981, Amiens, RAP (coll. RAP, 1), p. 12-32.
- Duvette L. (dir.) 2011** : *Méaulte, Bray-sur-Somme et Fricourt (Somme), Plateforme aéro-industrielle de Haute Picardie*, vol. 5, *L'évolution d'un établissement agropastoral laténien vers une aire spécialisée gallo-romaine*, RFO de fouille préventive, Amiens, Inrap NP, 442 p.
- Gonzalez V. (dir.) 1999** : *Roissy-en-France (Seine-Saint-Denis), le Poirier du Chou*, DFS de fouille préventive, Paris, Afan, Coordination archéologique Roissy-Charles-de-Gaulle, 2 vol., 120 p. et 48 p.
- Griffisch J.-N., Magnan D., Mordant D. 2008** : *La Seine-et-Marne*, Paris, AIBL (coll. CAG, 77-1 et 77-2), 2 vol., 1287 p.
- Hurtrelle J., Monchy E., Roger F., Rossignol P., Villes A. 1990** : *Les débuts du second âge du Fer dans le nord de la France*, Givenchy-en-Gohelle, Gauheria (coll. Les Dossiers de Gauhéria, 1), 254 p.
- Lafage F. 1996** : *Changis-sur-Marne (Seine-et-Marne), les Pétreaux, habitat rural protohistorique du Bronze final, Rapport intermédiaire de fouille préventive des secteurs 2 et 3*, DFS de fouille préventive, Paris, Afan, 140 p.
- Lafage F. 1999** : *Changis-sur-Marne (Seine-et-Marne), les Pétreaux, Habitat rural protohistorique du Bronze final, Rapport intermédiaire de fouille préventive des secteurs 5 et 6*, DFS intermédiaire de fouille préventive, Paris, Afan, 2 vol., 160 p. et 175 p.
- Legriel J. (dir.) 2013** : *Champagne-sur-Oise (Val-d'Oise), les Basses Coutures. Occupations néolithiques et laténiennes sur la basse terrasse de l'Oise*, RFO de fouille préventive, Pantin, Inrap CIF, 400 p.
- Malrain F., Pinard E., Gaudefroy S. 1996** : Contribution à la mise en place d'une chronologie du second âge du Fer dans le département de l'Oise, *RAP*, 3-4, p. 41-70.
- Malrain F., Pinard E. (dir.) 2006** : *Les sites laténiens de la moyenne vallée de l'Oise : contribution à l'étude de la société gauloise*, Amiens, RAP (coll. RAP, n° spécial 23), 268 p.
- Maniez J. (dir.) 2017** : *Wingles (Pas-de-Calais), ZAC Cité des Arts, phase I*, Rapport de diagnostic, Arras, Département du Pas-de-Calais, Direction de l'Archéologie.
- Marion S. 2004** : *Recherches sur l'âge du Fer en Île-de-France, entre Hallstatt final et La Tène finale. Analyse des sites fouillés, chronologie et société*, Oxford, Hadrian Books (coll. BAR International Series, 1231), 2 vol., 1121 p.
- Py M. (dir.) 1984** : *La Liquière, Calvisson, Gard : village du premier âge du Fer en Languedoc oriental*, Paris, Éditions du CNRS (coll. Suppl. à la *Revue archéologique de Narbonnaise*, 11), 363 p.
- Py M. 2016** : *Dictionnaire des objets protohistoriques de Gaule méditerranéenne (IX<sup>e</sup>-I<sup>er</sup> siècles avant notre ère)*, Lattes, Aralo (coll. Lattara, 23), 576 p.
- Py M. 2018** : Les céramiques protohistoriques du quartier de la Farigoule sur l'oppidum de *Sextantio* (Castelnau-le-Lez, Hérault), in Daveau I. (dir.), *Les fouilles du quartier de la Farigoule, Castelnau-le-Lez (Hérault)*, RFO de fouille préventive, Inrap Méditerranée, à paraître (rédaction 2018), p. 1-260.
- Py M., Adroher Auroux A., Sanchez C. 2014** : *Dicocer<sup>2</sup>. Corpus des céramiques de l'âge du Fer de Lattes (fouilles 1963-1999)*, Lattes, Aralo (coll. Lattara, 14-1 et 14-2), 1306 p.
- Salé P., Gransar M., Gay J.-P. 2013** : Un établissement rural à enclos fossoyé de La Tène C2/D1 en Val de Loire : le site du « Vivier » à Saint-Laurent-Nouan (Loir-et-Cher), *RACF*, 52, p. 145-175.
- Saurel M. 2017** : *Le site Protohistorique d'Acy-Romance (Ardennes) - VI. Le temps et l'usage : étude de la céramique en pays rème (vers 400-30 av. J.-C.) et hypothèses autour du foyer, des boissons fermentées, de la chaux*, Reims, SAC (coll. Mémoire de la SAC, 22), 448 p.
- Séguier J.-M. 2009** : La céramique domestique de l'espace culturel sénonais du milieu du v<sup>e</sup> au milieu du III<sup>e</sup> s. av. J.-C. dans son contexte du Centre-Est de la France : corpus, faciès et évolution des assemblages du confluent Seine-Yonne, de la Bassée et de la vallée de l'Yon, *RAE*, 58, p. 57-132.
- Séguier J.-M., Auxiette G., Clavel B., Maury O., Raimbault S. 2007** : Le début du IV<sup>e</sup> s. av. J.-C. dans l'espace culturel sénonais : les habitats de Bois d'Echalas à Ville-Saint-Jacques et de Beauchamp à Varennes-sur-Seine (Seine-et-Marne) dans le contexte de l'interfluve Seine-Yonne, *RACF*, 45-46.
- Villes A. 2000** : Entre principautés et chefferies, citadelles et fermes : le Hallstatt final en Champagne : nouvelles données, in Villes A., Bataille-Melkon A. (dir.), *Fastes des Celtes entre Champagne et Bourgogne aux VII<sup>e</sup>-III<sup>e</sup> siècles avant notre ère*, Actes du 19<sup>e</sup> Colloque de l'AFEAF, Troyes, 25-27 mai 1995, Reims, SAC (coll. Mémoire de la SAC, 15 ; Suppl. au *Bulletin de la SAC*, 4), p. 11-92.

## ANNEXE 3B – LES FAISSELLES D'ÉPOQUE ROMAINE DANS LES GAULES, LES GERMANIES ET LES PROVINCES ALPINES

On trouvera ici, sous forme d'un tableau (**Tabl. A3.II**), le corpus de toutes les faisselles en terre cuite que nous avons pu recenser. La constitution de ce corpus est expliquée dans le texte. Il est accompagné ici de sa propre bibliographie, appelée dans le tabl. A3.II, ainsi que des planches de dessins pour tous les exemplaires dont on en dispose (**fig. A3.6 à A3.11**). Les numéros renvoient au corpus.

Alain Ferdière (dir.)

Tabl. A3.II – Inventaire des faisselles en terre cuite d'époque romaine en Gaules, Germanies et provinces Alpines.

N° site	Pays	Département ou province	Commune	Site	Province romaine	Cité	Type de site	Contexte	Datation	Nombre	Catégorie	Type	Diamètre ouverture	Hauteur	Diamètre fond	Catégorie/typologie locale	Source ou référence bibliographique	Figure	N° objet
02.046.01	France (FR)	Aisne	Barenton-Bugny	pôle d'activités du Griffon	Belgique	Rèmes	établissement rural	F8288	200-300	1	Mode A	?	?	?	?		Audebert, Pinard 2014, pl. 11, n° 16		
02.475.01	France (FR)	Aisne	Menneville	la Bourguignotte	Belgique	Rèmes	établissement rural	str. 150	350-450	1	Mode A	1a	17	6	?		Dubois, Willems 2013 ; Duvette, Willems 2016, fig. 24	A3.6	02.475.01-1
02.475.01	France (FR)	Aisne	Menneville	la Bourguignotte	Belgique	Rèmes	établissement rural	str. 150	350-450	1	Mode A	3a	18	?	?		Dubois, Willems 2013 ; Duvette, Willems 2016, fig. 24	A3.6	02.475.01-2
02.475.01	France (FR)	Aisne	Menneville	la Bourguignotte	Belgique	Rèmes	établissement rural	str. 150	350-450	6	Mode A	1	?	?	?		Willems 2010, fig. 2 et fig. 6		
02.475.01	France (FR)	Aisne	Menneville	la Bourguignotte	Belgique	Rèmes	établissement rural	cave 98	200-400	1	Mode B	1ab	?	?	?	type Chenet 362	Dubois, Willems 2013 ; Duvette, Willems 2016, fig. 24		
02.475.01	France (FR)	Aisne	Menneville	la Bourguignotte	Belgique	Rèmes	établissement rural	fond de cabane 63	200-400	1	Mode B	1ab	10	3,50	6		Dubois, Willems 2013 ; Duvette, Willems 2016, fig. 24	A3.6	02.475.01-3
02.475.01	France (FR)	Aisne	Menneville	la Bourguignotte	Belgique	Rèmes	établissement rural	fond de cabane 340	300-400	1	Mode B	1ab	?	?	?	type Chenet 362	Dubois, Willems 2013 ; Duvette, Willems 2016, fig. 24		
02.613.01	France (FR)	Aisne	Pontavert	les Grèves	Belgique	Rèmes	établissement rural	hors contexte	?	1	?	?	?	?	?		Jorssen, Henriot 1961, fig.		
02.785.01	France (FR)	Aisne	Vermand	le Calvaire	Belgique	Viromanduels	chef-lieu de cité	atelier de potiers	125-275	1	Mode B	1a	18	9	17		Dubois, Bourson 200, fig. 7 ; Hosdez <i>et al.</i> 2019, p. 56-59, fig. 41	A3.6	02.785.01-1
02.785.01	France (FR)	Aisne	Vermand	le Calvaire	Belgique	Viromanduels	chef-lieu de cité	?	125-275	1	Mode B	1c	22	?	?	décor lissé	Dubois, Bourson 2001, fig. 9	A3.6	02.785.01-2
07.316.01	France (FR)	Ardèche	Soyons	Chapelle-Saint-Gervais	Narbonnaise	Helviens	agglomération secondaire	?	500-700	1	Dérivée sigillée paléochrétienne grise	3b	15	?	?		Gilles 2011, fig. 18, n° 37 et fig. 25, n° 6	A3.6	07.316.01-1
08.330.01	France (FR)	Ardennes	Novy-Chevrières	?	Belgique	Rèmes	établissement rural	complexe balnéaire 684	280-320	1	?	?	?	?	?		doc. A. Delo-Ahü ; Gestreau (dir.) 2017		
15.034.01	France (FR)	Cantal	Chaliers	Meynal	Aquitaine	Arvernes	indéterminé	?	1-300	1	?	?	?	?	?		Hours, Gaillard 1979		
15.098.01	France (FR)	Cantal	Laurie	Châteaurond	Aquitaine	Arvernes	établissement rural	?	?	?	?	?	?	?	?		Vinatié 1995		
15.126.01	France (FR)	Cantal	Molèdes	la Baraque de la Pinatelle	Aquitaine	Arvernes	abords voirie	?	?	?	?	?	?	?	?		Vinatié 1995		
27.701.01	France (FR)	Eure	Val-de-Reuil	Chemin aux Errants	Lyonnaise	Véliocasses	établissement rural	zone A	300-400	1	Mode B	?	?	?	10		Moreau 2011, p. 421, pl. 28 ; Cador 2016, fig. 29	A3.6	27.701.01-1
28.085.01	France (FR)	Eure-et-Loir	Chartres	RD 823 aérodrome	Lyonnaise	Carnutes	établissement rural	mare 2772	350-400	1	granuleuse	1b	13	?	?		Lecomte, Lacroère 2016, pl. AU ; Simon 2017, fig. 9, 23	A3.6	28.085.01-1
30.295.01	France (FR)	Gard	Saint-Quentin-la-Poterie	Roquéris	Narbonnaise	Volques Arécomiques	<i>villa</i>	F2028	précoce	1	non tournée	?	?	?	?	complète	Longepierre 2013, p. 356		
48.039.01	France (FR)	Lozère	Chanac	le Clos-Haut	Aquitaine	Gabales	établissement rural	?	?	?	?	?	?	?	?		Trintignac 2012, p. 165		
48.088.01	France (FR)	Lozère	La Malène	la Faisse	Aquitaine	Gabales	<i>villa</i>	?	0-200	1	?	?	?	?	?		Trintignac 2012, p. 336		
51.055.01	France (FR)	Marne	Bétheny	les Escavés	Belgique	Rèmes	établissement rural	str. 57	65-90	1	Mode A	3b	23	?	?	type Reims 7	Lefebvre, Troublard 2015, p. 185, p. 203, fig. 122, n° 28	A3.6	51.055.01-1
51.055.01	France (FR)	Marne	Bétheny	les Escavés	Belgique	Rèmes	établissement rural	str. 57	65-90	1	Mode A	1ab	?	?	?	type Reims 7	Lefebvre, Troublard 2015, p. 185, p. 203, fig. 122, n° 28	A3.6	51.055.01-2
51.055.01	France (FR)	Marne	Bétheny	les Escavés	Belgique	Rèmes	établissement rural	F61	65-90	1	Mode A	1ab	?	?	?	type Reims 7	Lefebvre, Troublard 2015, p. 204, tabl.		
51.055.01	France (FR)	Marne	Bétheny	les Escavés	Belgique	Rèmes	établissement rural	F276	65-90	1	Mode A	1ab	?	?	?	type Reims 7	Lefebvre, Troublard 2015, p. 208, tabl.		
51.058.01	France (FR)	Marne	Bezannes	le Champ Drillon, site F	Belgique	Rèmes	établissement rural	F290/442	375-420	1	Mode A	?	?	?	?		Dumas-Lattaque <i>et al.</i> 2011		



51.058.01	France (FR)	Marne	Bezannes	le Champ Drillon, site F	Belgique	Rèmes	établissement rural	st. 2, F209	ph.4, 375-420	1	Mode B	?	?	?	?	RUB-CHAMP	Dumas-Lattaque <i>et al.</i> 2011, 1, p. 163, tabl. fig. 173 ; 2, tabl. p. 196		
51.058.01	France (FR)	Marne	Bezannes	le Champ Drillon, site F	Belgique	Rèmes	établissement rural	F291, Us 47	ph.4, 375-420	1	Mode B	?	?	?	?	RUB-CHAMP	Dumas-Lattaque <i>et al.</i> 2011, 2, tabl. p. 211		
51.058.02	France (FR)	Marne	Bezannes	le Champ Drillon, site D1	Belgique	Rèmes	établissement rural	F26	275-400	1	Mode A	?	17 ?	?	?		Achard-Corompt <i>et al.</i> 2009 ; Achard-Corompt 2011, 1, p. 34 ; 2, p. 56, pl. 5		
51.058.02	France (FR)	Marne	Bezannes	le Champ Drillon, site D1	Belgique	Rèmes	établissement rural	cave 163	275-320	1	Mode A	?	?	?	?		Achard-Corompt <i>et al.</i> 2009		
51.058.02	France (FR)	Marne	Bezannes	le Champ Drillon, site D1	Belgique	Rèmes	établissement rural	F43	275-400	1	Mode B	1a	?	?	14		Achard-Corompt 2011 (CSS 43.88)	A3.6	51.058.02-1
51.058.03	France (FR)	Marne	Bezannes	le Champ Drillon, site L	Belgique	Rèmes	établissement rural	F.3006, Us 2.56	375-420	1	Mode B	1b	24	?	?	type Reims 7/J29	Achard-Corompt 2011, 2, p. 123, n° 27 ; p. 134		
51.058.03	France (FR)	Marne	Bezannes	le Champ Drillon, site L	Belgique	Rèmes	établissement rural	F.3006, Us 2.61	375-420	1	Mode B	?	20	7	16		Achard-Corompt 2011, 2, p. 123, n° 36 ; p. 136	A3.6	51.058.03-1
51.058.04	France (FR)	Marne	Bezannes	le Champ Drillon, site G	Belgique	Rèmes	établissement rural	cave 253 (=257)	220-250	1	Mode A	1ab	21	6	19	RUA-CHAMP	Cavé (dir.) 2016, p. 213, fig. 174, n° 40 ; p. 219, tabl. fig. 180 ; p. 288, tabl. fig. 238	A3.6	51.058.04-1
51.058.05	France (FR)	Marne	Bezannes	le Champ Drillon, site 3b3C1	Belgique	Rèmes	établissement rural	cellier F525	ph. 3, 65-90	2	Mode A et B	?	?	?	?	RUA-CHAMP et RUB-CHAMP	Bündgen, Richez 2017, p. 379, tabl. 98		
51.058.05	France (FR)	Marne	Bezannes	le Champ Drillon, site 3b3C1	Belgique	Rèmes	établissement rural	fosse F1062	phase 3,65-90	1	Mode B	?	?	?	?		Bündgen, Richez 2017, p. 422, tabl. 114		
51.058.05	France (FR)	Marne	Bezannes	le Champ Drillon, site 3b3C1	Belgique	Rèmes	établissement rural	F458/460/461	?	1	Mode A	?	?	?	?		doc. P. Mathelard		
51.058.05	France (FR)	Marne	Bezannes	le Champ Drillon, site 3b3C1	Belgique	Rèmes	établissement rural	str. 2011/St.30	?	1	Mode B	?	?	?	?	RUB-CHAMP	Bündgen, Richez 2017, p. 456, tabl. 124		
51.058.06	France (FR)	Marne	Bezannes	le Champ Drillon, sect. 1, zone J	Belgique	Rèmes	établissement rural	F140, Us 1434	HE	1	Mode A	2a	8,50	6	7	CC-INDET	Bontrond, Troublard 2014, 2, p. 16-17 : inv. 1434_2	A3.6	51.058.06-1
51.058.06	France (FR)	Marne	Bezannes	le Champ Drillon, sect. 1, zone J	Belgique	Rèmes	établissement rural	F2, Us 1020	HE	3	Mode B	?	?	?	?	RUB	Bontrond, Troublard 2014, 2, p. 50		
51.058.07	France (FR)	Marne	Bezannes	les Charolles, Bb3A	Belgique	Rèmes	site de voie	str.18, F118, Us 294	ph.1, HE	1	?	?	?	?	?	fond	Bündgen, Mouze 2016, tabl. p. 28		
51.058.08	France (FR)	Marne	Bezannes	accès gare TGV	Belgique	Rèmes	établissement rural	fosse str.42	Ive s.	1	Mode B	1a	2,50	6	18,60	RUB	Jemin 2010, p. 74, p. 159, tabl. p. 163, pl. 1	A3.6	51.058.08-1
51.074.01	France (FR)	Marne	Boult-sur-Suippe	le Terme Bassin	Belgique	Rèmes	établissement rural	str. 13/60, so. 165	250-350	1	Mode B	?	?	?	9	groupe CSS	Gestreau, Jemin (dir.) 2013, 1, fig. 103b ; 2, tabl. p. 108, fig. 212i	A3.6	51.074.01-1
51.101.01	France (FR)	Marne	Caurel	le Village	Belgique	Rèmes	établissement rural	F54/55	70-100	1	Mode B	1b	17,50	6,30	14,50		doc. Delor-Ahü iso 66	A3.6	51.101.01-1
51.101.01	France (FR)	Marne	Caurel	le Village	Belgique	Rèmes	établissement rural	F55	70-100	1	Mode B	1a	15	5,40	15	fond bombé ?	doc. Delor-Ahü iso 67	A3.6	51.101.01-2
51.101.02	France (FR)	Marne	Caurel	En Droit le Clocher	Belgique	Rèmes	établissement rural	fossé str.21, décapage	précoce	1	Mode A	1ab	15	?	?	PCO/CDC 81	Koehler 2003a, 2, fig. 44, n° 5	A3.6	51.101.02-1
51.101.02	France (FR)	Marne	Caurel	En Droit le Clocher	Belgique	Rèmes	établissement rural	str.85	HE	1	Mode A	3b	13	?	?	PCO/CDC 107a	Koehler 2003a, 2, fig. 49, n° 3		51.101.02-2
51.105.01	France (FR)	Marne	Cernay-lès-Reims	la Pelle à Four	Belgique	Rèmes	établissement rural	F9	précoce	1	Mode B	1a	?	?	?		doc. P. Mathelard		
51.105.01	France (FR)	Marne	Cernay-lès-Reims	la Pelle à Four	Belgique	Rèmes	établissement rural	F29	65-90	1	commune indét.	?	?	?	?		doc. P. Mathelard		
51.105.01	France (FR)	Marne	Cernay-lès-Reims	la Pelle à Four	Belgique	Rèmes	établissement rural	F211	précoce	1	Mode A	?	?	?	?		doc. P. Mathelard		
51.105.01	France (FR)	Marne	Cernay-lès-Reims	la Pelle à Four	Belgique	Rèmes	établissement rural	cave 50	60-90	1	Mode A	?	20	?	?	rug., CPF 614a	Koehler 2003b, 2, fig.69	A3.6	51.105.01-1
51.105.01	France (FR)	Marne	Cernay-lès-Reims	la Pelle à Four	Belgique	Rèmes	établissement rural	cave 50	60-90	1	Mode A	?	?	?	?		Koehler 2003b		
51.105.01	France (FR)	Marne	Cernay-lès-Reims	la Pelle à Four	Belgique	Rèmes	établissement rural	F303	?	1	Mode A	1a	?	?	?	type Reims 6	Koehler 2003b		
51.105.02	France (FR)	Marne	Cernay-lès-Reims	les Bonnets Marqués	Belgique	Rèmes	établissement rural	?	?	10	?	?	?	?	?	nombre approximatif	Koehler 1996 ; Chossenot 2004, p. 281		

51.105.03	France (FR)	Marne	Cernay-lès-Reims	les Petits Didris	Belgique	Rèmes	établissement rural	cave str.1	280-320	1	Mode B	1b	9,50	4	7,80	0002-0028, CLD 699-B/ PCR/rug.G	Koehler 2004, 3, fig. 95	A3.6	51.105.03-1
51.105.03	France (FR)	Marne	Cernay-lès-Reims	les Petits Didris	Belgique	Rèmes	établissement rural	cave str.1	280-320	1	Mode B	1b	8,80	3,80	9	0002-0029, CLD 699-C/ PCR/rug.G	Koehler 2004, 3, fig. 95	A3.6	51.105.03-2
51.105.03	France (FR)	Marne	Cernay-lès-Reims	les Petits Didris	Belgique	Rèmes	établissement rural	cave str.1	280-320	1	Mode B	?	?	?	?		doc. P. Mathelard		
51.105.03	France (FR)	Marne	Cernay-lès-Reims	les Petits Didris	Belgique	Rèmes	établissement rural	183	375-420	1	Mode B	?	?	?	?		doc. P. Mathelard		
51.105.03	France (FR)	Marne	Cernay-lès-Reims	les Petits Didris	Belgique	Rèmes	établissement rural	185	375-420	1	Mode B	?	?	?	?		doc. P. Mathelard		
51.105.03	France (FR)	Marne	Cernay-lès-Reims	les Petits Didris	Belgique	Rèmes	établissement rural	356	375-420	1	Mode B	1b	23	7	21	0002-0275,CLD 706/ PCR/rug.G	Koehler 2004, 3, fig. 119	A3.6	51.105.03-3
51.105.03	France (FR)	Marne	Cernay-lès-Reims	les Petits Didris	Belgique	Rèmes	établissement rural	356	375-420	1	Mode B	1b	8,50	?	?	0002-0276,CLD 773/ PCR/rug.G	Koehler 2004, 3, fig. 119	A3.6	51.105.03-4
51.105.03	France (FR)	Marne	Cernay-lès-Reims	les Petits Didris	Belgique	Rèmes	établissement rural	443	375-420	1	Mode B	1d	18	?	?	0002-0276,CLD 446/ PCR/rug.B	doc. P. Mathelard	A3.6	51.105.03-5
51.105.03	France (FR)	Marne	Cernay-lès-Reims	les Petits Didris	Belgique	Rèmes	établissement rural	616	200-400	1	Mode B	?	?	?	?		doc. P. Mathelard		
51.108.01	France (FR)	Marne	Châlons-en-Champagne	20 rue Bayen	Belgique	Rèmes	agglomération secondaire	F136	250-300	1	Mode B	?	?	?	?		rens. A. Delor-Ahü ; Le Roux (dir.) 2008		
51.172.01	France (FR)	Marne	Cormontreuil	rue Victor Hugo	Belgique	Rèmes	établissement rural	str.493	40-70	1	commune indét.	1b	23	?	?	type Reims 6, RUA/B-CHAMP	Rabasté 2015, p. 177, tabl. fig. 110	A3.6	51.172.01-1
51.203.01	France (FR)	Marne	Cuperly	La Perte	Belgique	Rèmes	établissement rural	str.878/879	250-320	1	Mode B	1a	14	4,20	14		Delor-Ahü 2005, fig. 28, n° 19/CS3	A3.6	51.203.01-1
51.226.01	France (FR)	Marne	Écury-le-Repos	le Clos	Belgique	Rèmes	établissement rural	?	?	1	Mode A	1a	14	7	?		Chossenot 2004, p. 412		
51.299.01	France (FR)	Marne	Isles-sur-Suipe/Pomacle	Sohettes, Val des Bois	Belgique	Rèmes	établissement rural	3052	220-250	1	Mode A	1b	?	?	?	type Reims 6	doc. P. Mathelard (Baudry à paraître, ou Rabasté à paraître)		
51.299.01	France (FR)	Marne	Isles-sur-Suipe/Pomacle	Sohettes, Val des Bois	Belgique	Rèmes	établissement rural	4047	15-45	1	Mode A	1b	?	?	?	type Reims 6	doc. P. Mathelard (Baudry à paraître, ou Rabasté à paraître)		
51.299.01	France (FR)	Marne	Isles-sur-Suipe/Pomacle	Sohettes, Val des Bois	Belgique	Rèmes	établissement rural	4048	15-45	1	Mode A	1b	?	?	?		doc. P. Mathelard (Baudry à paraître, ou Rabasté à paraître)		
51.299.01	France (FR)	Marne	Isles-sur-Suipe/Pomacle	Sohettes, Val des Bois	Belgique	Rèmes	établissement rural	4107	15-45	1	commune indét.	?	?	?	?		doc. P. Mathelard (Baudry à paraître, ou Rabasté à paraître)		
51.299.01	France (FR)	Marne	Isles-sur-Suipe/Pomacle	Sohettes, Val des Bois	Belgique	Rèmes	établissement rural	4360	15-45	1	Mode A	1ab	?	?	?	type Reims 6	doc. P. Mathelard (Baudry à paraître, ou Rabasté à paraître)		
51.299.01	France (FR)	Marne	Isles-sur-Suipe/Pomacle	Sohettes, Val des Bois	Belgique	Rèmes	établissement rural	85	240-280	1	commune indét.	1ab	25	4,80	22	type Reims 6	doc. P. Mathelard (Baudry à paraître, ou Rabasté à paraître)	A3.7	51.299.01-1
51.299.01	France (FR)	Marne	Isles-sur-Suipe/Pomacle	Sohettes, Val des Bois	Belgique	Rèmes	établissement rural	86	220-250	1	Mode A	1b	15,60	6,20	13	type Reims 6	doc. P. Mathelard (Baudry à paraître, ou Rabasté à paraître)	A3.7	51.299.01-2
51.299.01	France (FR)	Marne	Isles-sur-Suipe/Pomacle	Sohettes, Val des Bois	Belgique	Rèmes	établissement rural	92	240-280	1	Mode A	?	?	?	?		doc. P. Mathelard (Baudry à paraître, ou Rabasté à paraître)		
51.356.01	France (FR)	Marne	Matignicourt-Goncourt	le Bas Chemin de Matignicourt	Belgique	Rèmes	établissement rural	F1175	200-300	1	commune indét.	?	?	?	?		doc. Delor-Ahü ; Burgevin 2018		
51.356.02	France (FR)	Marne	Matignicourt-Goncourt	les Brouillards	Belgique	Rèmes	établissement rural	F2026	250-300	1	Mode B	1ab	10	3,50	9		doc. Delor-Ahü ; Richard (dir.) 2018	A3.7	51.356.01-1
51.449.01	France (FR)	Marne	Prunay	la Croix l'Hôpital	Belgique	Rèmes	nécropole	crémation	précoce	1	Mode A	1ab	15	5,30	12	urne funéraire ?	Bry 1938, pl. III, n° 9; Chossenot 2004, fig. 51c, n° 9	A3.7	51.449.01-1
51.454.01	France (FR)	Marne	Reims	Saint-Rémi	Belgique	Rèmes	chef-lieu de cité	atelier de potiers	?	1	Mode A	1a	6,60	12	6	type Reims 5	Deru, Grasset 1997, fig. 10, n° 33 ; Florent 2014, p. 211, fig. 134, tabl. 51, p. 224 ; Huart, Mathelart 2018, p. 66, fig. 31	A3.7	51.454.01-1
51.454.01	France (FR)	Marne	Reims	Saint-Rémi	Belgique	Rèmes	chef-lieu de cité	atelier de potiers	?	1	Mode A	2b	17	6	15	type Reims 6	Deru, Grasset 1997, fig. 10, n° 34 ; Florent 2014, p. 211, fig. 134, tabl. 51, p. 224 ; Huart, Mathelart 2018, p. 66, fig. 31	A3.7	51.454.01-2

51.454.01	France (FR)	Marne	Reims	Saint-Rémi	Belgique	Rèmes	chef-lieu de cité	atelier de potiers	?	1	Mode A	1a	12	5	12	type Reims 7	Deru, Grasset 1997, fig. 10, n° 35 ; Florent 2014, p. 211, fig. 134, tabl. 51, p. 224 ; Huart, Mathelart 2018, p. 66, fig. 31	A3.7	51.454.01-3
51.454.02	France (FR)	Marne	Reims	Clos-Saint-Rémi	Belgique	Rèmes	chef-lieu de cité	?	?	1	Mode B	?	?	?	?		Chenet 1928, p. 74		
51.454.03	France (FR)	Marne	Reims	les Épinettes	Belgique	Rèmes	établissement rural	F66-2	250-280	1	Mode A	1a	14	4,60	13	CC-CHAMP	Bündgen <i>et al.</i> 2014, fig. 177, n° 3 (= 2C7, C8 et inventaire céramiques)	A3.7	51.454.03-1
51.454.03	France (FR)	Marne	Reims	les Épinettes	Belgique	Rèmes	établissement rural	F124-9	250-280	1	Mode B	1a	12	3,80	12	RUB-CHAM	Bündgen <i>et al.</i> 2014, 1, fig. 177, n° 5 (= 2C7, C8 et inventaire céramiques)	A3.7	51.454.03-2
51.454.03	France (FR)	Marne	Reims	les Épinettes	Belgique	Rèmes	établissement rural	F84	280-320	1	Mode B	?	?	?	?		Bündgen <i>et al.</i> 2014, 2, p. 184		
51.454.03	France (FR)	Marne	Reims	les Épinettes	Belgique	Rèmes	établissement rural	str.13, F142 (n° inv. 3)	375-420	1	Mode B	?	?	?	?	RUB	Bündgen <i>et al.</i> 2014, 1, tabl. 41 ; 2, tabl. inv. céram.		
51.454.03	France (FR)	Marne	Reims	les Épinettes	Belgique	Rèmes	établissement rural	F248-4	85-120	1	Mode A	1b	16	5,40	14	CC-CHAMP indét.	Bündgen <i>et al.</i> 2014, 2, p. 366, fig. C5	A3.7	51.454.03-3
51.454.03	France (FR)	Marne	Reims	les Épinettes	Belgique	Rèmes	établissement rural	Us 1/4 SO	?	1	Mode B	?	?	?	?	RUB-CHAMP	Bündgen <i>et al.</i> 2014, 2, inv. céram., tabl. p. 395		
51.454.03	France (FR)	Marne	Reims	les Épinettes	Belgique	Rèmes	établissement rural	str.4, Us 79 (n° inv. 9)	?	1	commune indét.	?	?	?	?	RUA/B-CHAMP	Bündgen <i>et al.</i> 2014, 2, inv. céram., tabl. p. 400		
51.454.04	France (FR)	Marne	Reims	30 boulevard de la Paix/ caserne Colbert	Belgique	Rèmes	chef-lieu de cité	F493	précoce	1	Mode A	?	?	?	?		Jouhet 2017, 2, p. 473		
51.454.04	France (FR)	Marne	Reims	30 boulevard de la Paix/ caserne Colbert	Belgique	Rèmes	chef-lieu de cité	F490	précoce	1	Mode B	?	?	?	?		Jouhet 2017, 2, p. 466		
51.454.04	France (FR)	Marne	Reims	30 boulevard de la Paix/ caserne Colbert	Belgique	Rèmes	chef-lieu de cité	F437	précoce	1	Mode A	?	?	?	?		Jouhet 2017, 2, p. 463		
51.454.04	France (FR)	Marne	Reims	30 boulevard de la Paix/ caserne Colbert	Belgique	Rèmes	chef-lieu de cité	Us 2372	220-250	1	Mode B	?	?	?	?		Jouhet 2017, 2, p. 452		
51.454.05	France (FR)	Marne	Reims	ZAC du Vieux Port/ boulevard Henrot	Belgique	Rèmes	chef-lieu de cité	Us 1684	110-150	1	Mode A	?	?	?	?	type Reims 5	doc. P. Mathelard ; cf. Rollet (dir.) 2016, 1, p. 193 ; 2, tabl. fig. 5		
51.454.05	France (FR)	Marne	Reims	ZAC du Vieux Port/ boulevard Henrot	Belgique	Rèmes	chef-lieu de cité	Cv 248	110-150	1	Mode B	?	?	?	?		doc. P. Mathelard ; cf. Rollet (dir.) 2016, 1, p. 193 ; 2, tabl. fig. 5		
51.454.05	France (FR)	Marne	Reims	ZAC du Vieux Port/ boulevard Henrot	Belgique	Rèmes	chef-lieu de cité	?	220-250	1	commune indét.	?	?	?	?		doc. P. Mathelard ; cf. Rollet (dir.) 2016, 1, p. 193 ; 2, tabl. fig. 5		
51.454.05	France (FR)	Marne	Reims	ZAC du Vieux Port/ boulevard Henrot	Belgique	Rèmes	chef-lieu de cité	Us 189	220-250	1	Mode B	?	?	?	?		doc. P. Mathelard ; cf. Rollet (dir.) 2016, 1, p. 193 ; 2, tabl. fig. 5		
51.454.05	France (FR)	Marne	Reims	ZAC du Vieux Port/ boulevard Henrot	Belgique	Rèmes	chef-lieu de cité	Us 518	250-280	1	Mode A	?	?	?	?	type Reims 5	doc. P. Mathelard ; cf. Rollet (dir.) 2016, 1, p. 193 ; 2, tabl. fig. 5		
51.454.05	France (FR)	Marne	Reims	ZAC du Vieux Port/ boulevard Henrot	Belgique	Rèmes	chef-lieu de cité	Ca 226	250-280	1	Mode A	?	?	?	?		doc. P. Mathelard ; cf. Rollet (dir.) 2016, 1, p. 193 ; 2, tabl. fig. 5		
51.454.05	France (FR)	Marne	Reims	ZAC du Vieux Port/ boulevard Henrot	Belgique	Rèmes	chef-lieu de cité	démolition 1	250-280	1	Mode B	?	?	?	?		doc. P. Mathelard ; cf. Rollet (dir.) 2016, 1, p. 193 ; 2, tabl. fig. 5		
51.454.05	France (FR)	Marne	Reims	ZAC du Vieux Port/ boulevard Henrot	Belgique	Rèmes	chef-lieu de cité	Us 483	250-280	1	Mode B	?	?	?	?		doc. P. Mathelard ; cf. Rollet (dir.) 2016, 1, p. 193 ; 2, tabl. fig. 5		
51.454.05	France (FR)	Marne	Reims	ZAC du Vieux Port/ boulevard Henrot	Belgique	Rèmes	chef-lieu de cité	Us 518	250-280	?	Mode B	?	?	?	?		doc. P. Mathelard ; cf. Rollet (dir.) 2016, 1, p. 193 ; 2, tabl. fig. 5		
51.454.05	France (FR)	Marne	Reims	ZAC du Vieux Port/ boulevard Henrot	Belgique	Rèmes	chef-lieu de cité	Us 669	250-280	?	Mode B	?	?	?	?		doc. P. Mathelard ; cf. Rollet (dir.) 2016, 1, p. 193 ; 2, tabl. fig. 5		
51.454.05	France (FR)	Marne	Reims	ZAC du Vieux Port/ boulevard Henrot	Belgique	Rèmes	chef-lieu de cité	quai 190	250-280	?	Mode B	?	?	?	?		doc. P. Mathelard ; cf. Rollet (dir.) 2016, 1, p. 193 ; 2, tabl. fig. 5		

51.454.05	France (FR)	Marne	Reims	ZAC du Vieux Port/ boulevard Henrot	Belgique	Rèmes	chef-lieu de cité	Ca 225	280-320	1	Mode A	2	?	5,50	?	type Reims 5	doc. P. Mathelard ; cf. Rollet (dir.) 2016, 1, p. 193 ; 2, tabl. fig. 5		
51.454.05	France (FR)	Marne	Reims	ZAC du Vieux Port/ boulevard Henrot	Belgique	Rèmes	chef-lieu de cité	Us 514	280-320	1	Mode B	?	?	?	?		doc. P. Mathelard ; cf. Rollet (dir.) 2016, 1, p. 193 ; 2, tabl. fig. 5		
51.454.05	France (FR)	Marne	Reims	ZAC du Vieux Port/ boulevard Henrot	Belgique	Rèmes	chef-lieu de cité	FS 310	280-320	1	Mode B	?	?	?	?		doc. P. Mathelard ; cf. Rollet (dir.) 2016, 1, p. 193 ; 2, tabl. fig. 5		
51.454.05	France (FR)	Marne	Reims	ZAC du Vieux Port/ boulevard Henrot	Belgique	Rèmes	chef-lieu de cité	Us 1513	280-320	1	Mode B	?	?	?	?		doc. P. Mathelard ; cf. Rollet (dir.) 2016, 1, p. 193 ; 2, tabl. fig. 5		
51.454.05	France (FR)	Marne	Reims	ZAC du Vieux Port/ boulevard Henrot	Belgique	Rèmes	chef-lieu de cité	Us 1530	280-320	1	Mode B	?	?	?	?		doc. P. Mathelard ; cf. Rollet (dir.) 2016, 1, p. 193 ; 2, tabl. fig. 5		
51.454.05	France (FR)	Marne	Reims	ZAC du Vieux Port/ boulevard Henrot	Belgique	Rèmes	chef-lieu de cité	FS 136	280-320	1	Mode A	?	?	?	?		doc. P. Mathelard ; cf. Rollet (dir.) 2016, 1, p. 193 ; 2, tabl. fig. 5		
51.454.05	France (FR)	Marne	Reims	ZAC du Vieux Port/ boulevard Henrot	Belgique	Rèmes	chef-lieu de cité	FS 136	280-320	1	Mode B	?	?	?	?	faisselle ou passoire ?	doc. P. Mathelard ; cf. Rollet (dir.) 2016, 1, p. 193 ; 2, tabl. fig. 5		
51.454.05	France (FR)	Marne	Reims	ZAC du Vieux Port/ boulevard Henrot	Belgique	Rèmes	chef-lieu de cité	Us 517	?	1	Mode B	?	?	?	?		doc. P. Mathelard ; cf. Rollet (dir.) 2016, 1, p. 193 ; 2, tabl. fig. 5		
51.454.06	France (FR)	Marne	Reims	îlot Capucin-Hincmar-Clovis	Belgique	Rèmes	chef-lieu de cité	FS 4474	précoce	1	Mode A	?	?	?	?	RUG-CL	Deru 1994, p. 153, n° 84, fig. 5, inv. 1227		
51.454.07	France (FR)	Marne	Reims	rue de Pouilly	Belgique	Rèmes	chef-lieu de cité	Us 289	précoce	1	Mode B	?	?	?	?		doc. P. Mathelard		
51.454.08	France (FR)	Marne	Reims	rue Maucroix	Belgique	Rèmes	chef-lieu de cité	Us 4101	215-245	1	Mode A	?	?	?	?		doc. P. Mathelard		
51.454.09	France (FR)	Marne	Reims	rue de Cernay	Belgique	Rèmes	chef-lieu de cité	Us 181	85-120	1	commune indét.	?	?	?	?		doc. P. Mathelard		
51.454.10	France (FR)	Marne	Reims	rue Saint-Symphorien	Belgique	Rèmes	chef-lieu de cité	cave 54	180-220	1	Mode A	1a	15,50	4,50	?	type Reims 6	Mathelard <i>et al.</i> 2015, fig. 8, n° 26	A3.7	51.454.10-1
51.454.11	France (FR)	Marne	Reims	tramway, sect. 3	Belgique	Rèmes	chef-lieu de cité	cellier 60	15-45	1	Mode A	?	?	?	?		doc. P. Mathelard		
51.454.11	France (FR)	Marne	Reims	tramway, sect. 4/5	Belgique	Rèmes	chef-lieu de cité	trottoir	90-120	1	Mode B	?	?	?	?		doc. P. Mathelard		
51.454.11	France (FR)	Marne	Reims	tramway, sect. 4/5	Belgique	Rèmes	chef-lieu de cité	décapage	?	1	Mode A	?	?	?	?		doc. P. Mathelard		
51.536.01	France (FR)	Marne	Sillery	le Clos Halogène	Belgique	Rèmes	établissement rural	bassin 141	350-400	1	Mode B	1b	17,70	6	16		doc. Delor-Ahü, iso. 91 ; Achard-Corompt 2009	A3.7	51.536.01-1
52.448.01	France (FR)	Haute-Marne	Saint-Dizier	zone de réf. Phase 3b	Belgique	Rèmes	établissement rural	nappe 4140	280-350	1	Mode B	1	16	?	?		doc. Delor-Ahü, iso. 7054	A3.7	52.448.01-1
52.448.02	France (FR)	Haute-Marne	Saint-Dizier	les Crassées	Belgique	Rèmes	établissement rural	Us 265, iso. 2018-20	avant 375-400	1	Mode A	1b	14,50	6,70	11,30		rens. A. Ahü-Delor, novembre 2018	A3.7	52.448.02-1
55.023.01	France (FR)	Meuse	Avocourt	la Vaud-Mulard/Buante 2	Belgique 1 <sup>re</sup> au BE	Verdun (Bas-Empire)	établissement rural	rebuts atelier	300-400	1	Mode A	1ab	12,50	3,30	11	vase C	Chenet 1928, fig. 1, C	A3.7	55.023.01-1
55.285.01	France (FR)	Meuse	Lavoye	la Vérine	Belgique	Médiomatriques	atelier de potiers	rebuts atelier/ sépulture A	100-300	1	Mode B	1b	17	3,50	15	vase D (même sépulture)	Chenet 1928, fig. 1, D	A3.7	55.285.01-1
55.285.01	France (FR)	Meuse	Lavoye	la Vérine	Belgique	Médiomatriques	atelier de potiers	rebuts atelier/ sépulture A	300-400	1	Mode B	1a	13,50	4,30	12,50	vase E (même sépulture)	Chenet 1928, fig. 1, E	A3.7	55.285.01-2
55.285.01	France (FR)	Meuse	Lavoye	la Vérine	Belgique	Médiomatriques	atelier de potiers	rebuts atelier/ sépulture A	100-300	1	Mode A	1b	14	6	11,50	vase F (même sépulture)	Chenet 1928, fig. 1, F	A3.7	55.285.01-3
55.285.01	France (FR)	Meuse	Lavoye	divers	Belgique 1 <sup>re</sup> au BE	Verdun (Bas-Empire)	atelier de potiers	rebuts atelier	300-400	?	?	?	?	?	?	« des faisselles »	Chenet 1941		
55.285.02	France (FR)	Meuse	Lavoye	la Vérine	Belgique 1 <sup>re</sup> au BE	Verdun (Bas-Empire)	nécropole, sépulture A	sépulture A	300-400	1	Mode B	1b	13,50	5,30	10,50	vase G (même sépulture)	Chenet 1928, fig. 1, G	A3.7	55.285.02-1

57.221.01	France (FR)	Moselle	Florange	Daspich-Ebange	Belgique	Médiomatrices	agglomération secondaire	?	?	1	Mode A	?	?	?	?		Cador 2016, fig. 28 (photo)		
57.221.01	France (FR)	Moselle	Florange	Daspich-Ebange	Belgique	Médiomatrices	agglomération secondaire	?	?	1	Mode A	?	?	?	?		doc. F. Döwner ; Cador 2016, fig. 34		
59.053.01	France (FR)	Nord	Bavay	rue de la Gare	Belgique	Nerviens	chef-lieu de cité	?	100-300	1	Mode A	3a	19	?	?		doc. S. Willems ; Willems 2018, type FAIS1	A3.7	59.033.01-1
59.221.01	France (FR)	Nord	Famars	technopôle	Belgique	Nerviens	agglomération secondaire	Us 1111	?	1	Mode A	?	?	?	?		doc. S. Willems ; Willems (dir.) 2017a ; 2017b		
59.221.01	France (FR)	Nord	Famars	technopôle	Belgique	Nerviens	agglomération secondaire	Us 9656	200-300	1	Mode A	?	?	?	?		doc. S. Willems ; Willems (dir.) 2017a ; 2017b		
59.221.01	France (FR)	Nord	Famars	technopôle	Belgique	Nerviens	agglomération secondaire	Us 5167	200-300	1	commune indét.	?	?	?	?		doc. S. Willems ; Willems (dir.) 2017a ; 2017b		
59.221.01	France (FR)	Nord	Famars	technopôle	Belgique	Nerviens	agglomération secondaire	?	200-300	1	commune indét.	?	?	?	?		doc. S. Willems ; Willems (dir.) 2017a ; 2017b		
59.221.01	France (FR)	Nord	Famars	technopôle	Belgique	Nerviens	agglomération secondaire	Us 7184	100-200	1	Mode A	?	?	?	?		doc. S. Willems ; Willems (dir.) 2017a ; 2017b		
59.221.01	France (FR)	Nord	Famars	technopôle	Belgique	Nerviens	agglomération secondaire	Us 5787	250-350	1	Mode A	?	?	?	?		doc. S. Willems ; Willems (dir.) 2017a ; 2017b		
60.338.01	France (FR)	Oise	La Croix-Saint-Ouen	Mont Chyprès	Belgique	Suessions	établissement rural	?	?	1	Mode B	1b	13	4,50	11		Tuffreau-Libre 1977, fig. 3, n° 35	A3.7	60.338.01-1
60.369.01	France (FR)	Oise	Longueil-Sainte-Marie	les Gros Grès	Belgique	Suessions	établissement rural	fosse	180-220	1	?	?	?	?	?		Bruley-Chabot, Maréchal 1996		
60.430.01	France (FR)	Oise	Morienvil	la Garenne du Roi	Belgique	Suessions	agglomération secondaire	?	?	1	?	1	?	?	?		Tuffreau-Libre 1977, p. 130		
60.664.01	France (FR)	Oise	Vendeuil-Caply	Val Saint-Denis	Belgique	Bellovaques	agglomération secondaire	?	?	3	Mode B	?	?	?	?		Piton, Delabarre 1992-1993 ; Dubois, Willems 2013, fig.		
62.559.01	France (FR)	Pas-de-Calais	Marquion	plateforme multimodale	Belgique	Atrébates	établissement rural	sect. 22/23, Bât. C3	250-400	1	Mode A	3c	16,50	5,60	10		doc. S. Willems ; Barbet, Untereiner 2016	A3.7	62.559.01-1
67.008.01	France (FR)	Bas-Rhin	Altorf	Burgweg	Allemagne supérieure	Triboques	établissement rural	cave 2154	400-500	1	Mode A	1a	12,50	3,50	9,50	bandeau ocre	Reutenauer (dir.) 2015, fig. 354, 13	A3.7	67.008.01-1
67.060.01	France (FR)	Bas-Rhin	Bourgheim	?	Allemagne supérieure	Triboques	atelier de potiers	four 31	70-120	1	?	?	?	?	?		Bonaventure <i>et al.</i> 2009		
67.067.01	France (FR)	Bas-Rhin	Brumath	?	Allemagne supérieure	Triboques	agglomération secondaire	cave	150-230	1	Mode B	1ab	13	4,10	10,50	engobe rouge	Bébien, Vauthier 2012, fig. 29, n° 1	A3.7	67.067.01-01
67.088.01	France (FR)	Bas-Rhin	Dehlingen	le Gurtelbach	Allemagne supérieure	Triboques	<i>villa</i>	pièce I	300-400	1	Mode A	1b	?	?	?		Streiff 1998, fig. ; Nüsslein, Nüsslein 2014 ; ren. P. Nüsslein	A3.7	67.088.01-01
67.088.01	France (FR)	Bas-Rhin	Dehlingen	le Gurtelbach	Allemagne supérieure	Triboques	<i>villa</i>	?	100-200	1	Mode B	3b	14	5	12,50		Streiff 1998, fig. ; Nüsslein, Nüsslein 2014 ; ren. P. Nüsslein	A3.8	67.088.01-02
67.152.01	France (FR)	Bas-Rhin	Geispolsheim	Schwobenfeld	Allemagne supérieure	Triboques	établissement rural	cave 5091	250-350	1	Mode A	?	?	?	15		Flotté (dir.) 2007, p. 98, fig. 150, 3	A3.8	67.152.01-1
67.152.01	France (FR)	Bas-Rhin	Geispolsheim	?	Allemagne supérieure	Triboques	établissement rural	F5580	250-320	1	Mode B	?	9,10	2,90	?		Landolt <i>et al.</i> (dir.) 2013, fig. 23, 5		
67.355.01	France (FR)	Bas-Rhin	Oermingen	Busmauer	Allemagne supérieure	Médiomatrices	<i>villa</i>	surface	?	1	Mode B	?	?	?	?		doc. N. Meyer		
67.355.01	France (FR)	Bas-Rhin	Oermingen	Gurtelbach	Allemagne supérieure	Médiomatrices	<i>villa</i>	BB-pièce I	?	3	Mode A	?	?	?	?		doc. N. Meyer		
67.508.01	France (FR)	Bas-Rhin	Voellerdingen	Otterskopf	Allemagne supérieure	Médiomatrices	agglomération secondaire	?	250-300	1	Mode A	?	13	?	?		doc. P. Nusslein		

68.145.01	France (FR)	Haut-Rhin	Horbourg-Wihr	Kreuzfeld	Germanie supérieure	Rauraques	agglomération secondaire	?	80-220	1	Mode A	?	?	?	?	Vauthier 2012 ; Higelin 2015, fig. 44 et 84, pl. 26 (18-19), n°s 17-24	A3.8	68.145.01-1	
68.145.01	France (FR)	Haut-Rhin	Horbourg-Wihr	Kreuzfeld	Germanie supérieure	Rauraques	agglomération secondaire	?	80-220	1	Mode A	?	?	?	?	Vauthier 2012 ; Higelin 2015, fig. 44 et 84, pl. 26 (18-19), n°s 17-24	A3.8	68.145.01-2	
68.145.01	France (FR)	Haut-Rhin	Horbourg-Wihr	castrum	Germanie supérieure	Rauraques	agglomération secondaire	?	?	1	?	?	?	?	?	doc. C. Bébien	A3.8	68.145.01-3	
69.123.01	France (FR)	Rhône	Lyon	Puylata/La Solitude	Lyonnaise	Lyon	chef-lieu de cité	?	?	11	?	?	?	?	?	doc. C. Batigne-Vallet ; Batigne-Vallet <i>et al.</i> 2014			
69.206.01	France (FR)	Rhône	Saint-Georges-de-Reneins	les Tournelles	Lyonnaise	Lyon	agglomération secondaire	dépotoir bord de voie	200-300	1	Mode A	?	?	?	?	5 fragments	doc. C. Batigne-Vallet ; Béal 2005		
71.137.01	France (FR)	Saône-et-Loire	Cluny	?	Lyonnaise	Éduens	agglomération secondaire	Us 65 état 1	100-230	1	Mode B	?	?	?	?	Coquidé (dir.) 2005, fig. 30, 1, n° 10			
71.137.01	France (FR)	Saône-et-Loire	Cluny	?	Lyonnaise	Éduens	agglomération secondaire	Us 57	?	1	Mode B	?	?	?	?	Coquidé (dir.) 2005, fig. 30, 1, n° 10 bis			
71.270.01	France (FR)	Saône-et-Loire	Mâcon	ZAC Grand Sud	Lyonnaise	Éduens	agglomération secondaire	Us 5816	50-150	1	Mode B	?	?	?	?	Tisserand 2008, p. 47			
71.512.01	France (FR)	Saône-et-Loire	Sennecey-le-Grand	la Goutte	Lyonnaise	Éduens	établissement rural	mare Us 72-3	150-250	1	?	?	?	?	7,50	doc. S. Mouton-Venault ; Billoin <i>et al.</i> 2009, fig.	A3.8	71.512.01-1	
73.073.01	France (FR)	Savoie	Chanaz	Portout	Narbonnaise	Voconces	atelier de potiers	?	300-500	1	luisante	1b	17	4,80	13	Prieur <i>et al.</i> 1984, p. 113, n° 211 ; Pernon, Pernon 1990, pl. XII, 9 ; Py (dir.) 1993, p. 505, type LUIS 9	A3.8	73.073.01-1	
73.073.01	France (FR)	Savoie	Chanaz	Portout	Narbonnaise	Voconces	atelier de potiers	?	300-500	1	luisante	1b	14,50	2,60	10	Prieur <i>et al.</i> 1984, p. 113, n° 211 ; Pernon, Pernon 1990, pl. XII, 9 ; Py (dir.) 1993, p. 505, type LUIS 9	A3.8	73.073.01-2	
73.073.01	France (FR)	Savoie	Chanaz	Portout	Narbonnaise	Voconces	atelier de potiers	?	300-500	?	luisante	1b	?	?	?	Prieur <i>et al.</i> 1984 ; Pernon, Pernon 1990, pl. XII, 9 ; Py (dir.) 1993			
74.281.01	France (FR)	Haute-Savoie	Thonon-les-Bains		Narbonnaise	Voconces	atelier de potiers	?	100-300	1	luisante	?	13,50	?	?	ou imitation sigillée ?	Crola <i>et al.</i> 2015, p. 57, fig.		
74.281.01	France (FR)	Haute-Savoie	Thonon-les-Bains		Narbonnaise	Voconces	atelier de potiers	?	100-300	1	?	?	?	?	?	Crola <i>et al.</i> 2015, p. 57, fig.			
75.056.01	France (FR)	Paris	Paris	rue Monsieur le Prince	Lyonnaise	Parisis	chef-lieu de cité	hors contexte		1	granuleuse	?	?	?	?	Peixoto, Cély 2000, p. 129			
76.486.01	France (FR)	Seine-Maritime	Orival	le Grésil	Lyonnaise	Vélocasses	établissement rural	Us 106	100-200	1	Mode A	?	?	?	?	Spiesser, Giosa 2014 ; Cador 2015, p. 107 ; Cador 2016, fig. 27 et 36	A3.8	76.486.01-1	
76.628.01	France (FR)	Seine-Maritime	Saint-Ouen-du-Breuil		Lyonnaise	Calètes	village germanique	F26157	350-420	1	Mode B	1a	19	7	19	Gonzalez <i>et al.</i> 2006, fig. 12, n° 7	A3.8	76.628.01-1	
76.705.01	France (FR)	Seine-Maritime	Tourville-la-Rivière	les Terres du Gruchet	Lyonnaise	Vélocasses	établissement rural	iso. 20	1-500	1	Mode A	?	?	?	16	Millard 1996, p. 27, pl. 6, iso. 20 ; Cador 2015, p. 106	A3.8	76.705.01-1	
77.023.01	France (FR)	Seine-et-Marne	Barcy	le Purgatoire	Lyonnaise	Meldes	agglomération secondaire	surface	200-300	1	?	?	?	?	?	Griffisch <i>et al.</i> 2008, p. 276			
77.098.01	France (FR)	Seine-et-Marne	Châteaubleau	théâtre	Lyonnaise	Sénons	agglomération secondaire	?	?	1	Mode A	?	?	?	?	Pilon (dir.) 2015, p. 310 et p. 325			
77.108.01	France (FR)	Seine-et-Marne	Chelles	32 rue Gustave Nast	Lyonnaise	Parisis	agglomération secondaire	Us 2828/2847	15-70	1	Mode B	1	?	?	20	doc. J.-M. Séguier	A3.8	77.108.01-1	
77.233.01	France (FR)	Seine-et-Marne	Iverny		Lyonnaise	Meldes	établissement rural	F8288	400-500	1	granuleuse	3c	?	?	?	doc. V. Pissot	A3.8	77.233.01-1	
77.276.01	France (FR)	Seine-et-Marne	Mareuil-lès-Meaux	la Grange du Mont	Lyonnaise	Meldes	atelier de potiers	Us 222	350-380	1	Mode A	1b	?	?	?	Bet, Delage 2008			
77.276.01	France (FR)	Seine-et-Marne	Mareuil-lès-Meaux	la Grange du Mont	Lyonnaise	Meldes	atelier de potiers	Us 404	350-380	1	Mode A	1b	?	?	?	Bet, Delage 2008			
77.276.01	France (FR)	Seine-et-Marne	Mareuil-lès-Meaux	la Grange du Mont	Lyonnaise	Meldes	atelier de potiers	Us 421	350-380	1	Mode A	3a	14,40	5,80	5	fond convexe	Bet, Delage 2008	A3.8	77.276.01-1
77.276.01	France (FR)	Seine-et-Marne	Mareuil-lès-Meaux	la Grange du Mont	Lyonnaise	Meldes	atelier de potiers	Us 412	350-380	1	Mode A	1b	19	?	?	Bet, Delage 2008	A3.8	77.276.01-2	

77.276.01	France (FR)	Seine-et-Marne	Mareuil-lès-Meaux	la Grange du Mont	Lyonnais	Meldes	atelier de potiers	Us 414	350-380	1	Mode A	3a	16	6,30	12		Bet, Delage 2008		
77.276.01	France (FR)	Seine-et-Marne	Mareuil-lès-Meaux	la Grange du Mont	Lyonnais	Meldes	atelier de potiers	Us 420	350-380	1	Mode A	3	?	?	?		Bet, Delage 2008		
77.276.01	France (FR)	Seine-et-Marne	Mareuil-lès-Meaux	la Grange du Mont	Lyonnais	Meldes	atelier de potiers	Us 422	350-380	1	Mode A	3	?	?	?		Bet, Delage 2008		
77.276.01	France (FR)	Seine-et-Marne	Mareuil-lès-Meaux	la Grange du Mont	Lyonnais	Meldes	atelier de potiers	Us 423	350-380	1	Mode A	3	?	?	?		Bet, Delage 2008		
77.276.01	France (FR)	Seine-et-Marne	Mareuil-lès-Meaux	la Grange du Mont	Lyonnais	Meldes	atelier de potiers	Us 429	350-380	1	Mode A	3	?	?	?		Bet, Delage 2008		
77.276.01	France (FR)	Seine-et-Marne	Mareuil-lès-Meaux	la Grange du Mont	Lyonnais	Meldes	atelier de potiers	Us 437	350-380	1	Mode A	3	?	?	?		Bet, Delage 2008		
77.276.01	France (FR)	Seine-et-Marne	Mareuil-lès-Meaux	la Grange du Mont	Lyonnais	Meldes	atelier de potiers	Us 444	350-380	1	Mode A	1b	18,30	5,40	?		Bet, Delage 2008	A3.8	77.276.01-3
77.276.01	France (FR)	Seine-et-Marne	Mareuil-lès-Meaux	la Grange du Mont	Lyonnais	Meldes	atelier de potiers	Us 463	350-380	1	Mode A	3	?	?	?		Bet, Delage 2008		
77.276.01	France (FR)	Seine-et-Marne	Mareuil-lès-Meaux	la Grange du Mont	Lyonnais	Meldes	atelier de potiers	Us 476	350-380	1	Mode A	3	?	?	?		Bet, Delage 2008		
77.276.01	France (FR)	Seine-et-Marne	Mareuil-lès-Meaux	la Grange du Mont	Lyonnais	Meldes	atelier de potiers	Us 486	350-380	1	Mode A	3	?	?	?		Bet, Delage 2008		
77.288.01	France (FR)	Seine-et-Marne	Melun	île Saint-Étienne	Lyonnais	Sénons	agglomération secondaire	Us 2097 (enceinte)	425-500	1	granuleuse	3b	16,20	?	?		Ciezar <i>et al.</i> 2006, fig. 5	A3.8	77.288.01-1
77.292.01	France (FR)	Seine-et-Marne	Messy	Chemuy	Lyonnais	Meldes	établissement rural	?	?	1	?	?	?	?	?		Guyard, Roquecave 1993 ; Grifisch <i>et al.</i> 2008		
77.333.01	France (FR)	Seine-et-Marne	Nemours	Val Houdiart	Lyonnais	Sénons	établissement rural	surface	?	1	?	?	?	?	?		Griffisch <i>et al.</i> 2008, p. 935		
77.335.01	France (FR)	Seine-et-Marne	Chauconin-Neufmontiers	les Touches	Lyonnais	Meldes	établissement rural	« dans une salle »	?	1	?	?	?	?	?		Piganiol 1965, fig. 36		
77.335.01	France (FR)	Seine-et-Marne	Chauconin-Neufmontiers	les Fiches	Lyonnais	Meldes	<i>villa</i>	?	?	1	?	?	?	?	?		doc. F. Dövenner		
77.358.01	France (FR)	Seine-et-Marne	Penchard	l'Étang	Lyonnais	Meldes	<i>villa</i>	surface	350-500	1	granuleuse	?	?	?	?		Griffisch <i>et al.</i> 2008, p. 969		
77.400.01	France (FR)	Seine-et-Marne	Saint-Augustin		Lyonnais	Meldes	établissement rural	surface	?	?	?	?	?	?	?		Griffisch <i>et al.</i> 2008, p. 1003		
77.420.01	France (FR)	Seine-et-Marne	Saint-Mard	ZAC Fontaine du Berger	Lyonnais	Meldes	établissement rural	Us détritique	350-380	1	granuleuse	?	?	?	9,50		Séguier, Delage 2017, p. 621, fig. 13, n° 167	A3.8	77.420.01-1
78.077.01	France (FR)	Yvelines	La Boissière-École		Lyonnais	Carnutes	atelier de potiers	?	200-300	1	Mode A	3	?	?	6,50	type 6-600	Dufaÿ <i>et al.</i> 1997, fig. 137, forme 6-600	A3.8	78.077.01-1
83.061.01	France (FR)	Var	Fréjus	le Clos de la Tour	Narbonnais	Fréjus	chef-lieu de cité	?	?	1	?	?	?	?	?		Gébara 2012		
80.298.01	France (FR)	Somme	Étricourt-Manancourt	le Fond de Manancourt	Belgique	Ambiens	établissement rural	F3127	150-300	1	?	?	?	?	?		Lefèvre (dir.) 2012		
80.683.01	France (FR)	Somme	Rouy-le-Grand	la Vallée Ronvalle	Belgique	Ambiens	établissement rural	str.197	100-200	1	?	?	?	?	?		Lefort (dir.) 2013, p. 148, n° 97		
88.413.01	France (FR)	Vosges	Saint-Dié-des-Vosges	la Bure, Tâte de Villé	Belgique	Leuques	agglomération secondaire	?	?	1	?	?	?	?	?		Michler 2004, p. 307		
89.170.01	France (FR)	Yonne	Foissy-lès-Vézelay	les Fontaines Salées	Lyonnais	Sénons	agglomération secondaire	?	?	1	Mode A	?	?	?	?		Lacroix 1968, fig. 18-19, n° 180bis		
89.170.01	France (FR)	Yonne	Foissy-lès-Vézelay	les Fontaines Salées	Lyonnais	Sénons	agglomération secondaire	?	?	1	Mode B	?	?	?	?		Lacroix 1968, fig. 18-19, n° 228		
90.075.01	France (FR)	Territoire de Belfort	Offemont		Germanie supérieure	Rauraques	atelier potiers	four K (aire de travail)	150-175	1	Mode A	?	?	?	?		Rillot, Faudot 1990, p. 83, fig. 16, n° 8	A3.8	90.075.01-1

91.540.01	France (FR)	Essonne	Saint-Chéron	le Cheval Blanc	Lyonnaise	Carnutes	agglomération secondaire	Us 1098, iso. 370	50-220	1	Mode A	1	?	> 7,50	18		Mouchene-Borys 2017, p. 126, p. 127, p. 136, p. 204, pl.5	A3.8	91.540.01-1
92.075.01	France (FR)	Hauts-de-Seine	Vanves	avenue Delattre de Tassigny	Lyonnaise	Parisien	agglomération secondaire	dépotoir dans balnéaire	400-450	1	granuleuse	3b	18	?	?		Renel 1997, fig. 14, n° 77-79	A3.9	92.075.01-1
92.075.01	France (FR)	Hauts-de-Seine	Vanves	avenue Delattre de Tassigny	Lyonnaise	Parisien	agglomération secondaire	dépotoir dans balnéaire	400-450	1	granuleuse	?	?	?	15		Renel 1997, fig. 14	A3.9	92.075.01-2
92.075.01	France (FR)	Hauts-de-Seine	Vanves	rue Gaudry	Lyonnaise	Parisien	agglomération secondaire	Us 1001	340-400	1	Mode B	1ab	18	4,50	17,50		Pissot 2005, pl. 18	A3.9	92.075.02-1
92.075.01	France (FR)	Hauts-de-Seine	Vanves	rue Gaudry	Lyonnaise	Parisien	agglomération secondaire	Us 1001	340-400	1	granuleuse	3c	22	?	?		Pissot 2005, pl. 18	A3.9	92.075.02-2
93.073.01	France (FR)	Seine-Saint-Denis	Tremblay-en-France	rue de la Belle Borne	Lyonnaise	Parisien	établissement rural	str. domestique	340-380	1	granuleuse	3c	24	?	?		Legriol (dir.) 2013, fig. 59	A3.9	93.073.01-1
93.073.01	France (FR)	Seine-Saint-Denis	Tremblay-en-France	rue de la Belle Borne	Lyonnaise	Parisien	établissement rural	remblai sépulture	340-380	1	granuleuse	?	?	?	15,50		Legriol (dir.) 2013, fig. 59	A3.9	93.073.01-2
95.212.01	France (FR)	Val-d'Oise	Épiais-lès-Louvres	la Fosse	Lyonnaise	Parisien	établissement rural	Us 4079	150-250	1	?	?	?	?	?		Bruley-Chabot (dir.) 2013		
95.219.01	France (FR)	Val-d'Oise	Ermont		Lyonnaise	Parisien	agglomération secondaire	?	350-420	1	granuleuse	?	?	?	?		Ducoeur 1996, fig. IX, p. 46 ; Cadot 2016		
BE.LUX.01	Belgique (BE)	Luxembourg	Arlon	<i>Aurolaunum</i>	Belgique	Trévires ou Nerviens	agglomération secondaire	rue de Sesselich	100-250	1	?	?	?	5	?		Fairon 2005, fig. 4.7, A.33		
BE.LUX.02	Belgique (BE)	Luxembourg	Virton	Mageroux	Belgique	Trévires	agglomération secondaire	quartier artisanal	?	1	?	?	?	5	?		Cahen-Delhayre <i>et al.</i> 1994, p. 82 ; rens. F. Dövenner		
CH.AG.01	Suisse (CH)	Argovie	Witnau	Witnau Horn	Germanie supérieure	Helvètes	?	?	?	1	?	?	?	?	16,50		Berger, Brogli 1980, pl. 24, p. 263-265 ; Degen 2017, fig. 19	A3.9	CH.AG.01-1
CH.BE.01	Suisse (CH)	Berne	Bern	Enge	Germanie supérieure	Helvètes	agglomération secondaire	atelier potiers	100-300	1	?	1b	16	5,20	11,50		Ettlinger, Roth-Rubi 1979, pl. 32.3 ; Degen 2017, fig. 4	A3.9	CH.BE.01-1
CH.BE.02	Suisse (CH)	Berne	Meinisberg	Steimere	Germanie supérieure	Helvètes	agglomération secondaire	atelier potiers	?	1	?	1b	13,50	6,50	10		Bacher 2005, fig. 8.9 ; Degen 2017, fig. 12	A3.9	CH.BE.02-1
CH.BE.03	Suisse (CH)	Berne	Tschugg	Steiach	Germanie supérieure	Helvètes	<i>villa</i>	?	?	1	?	?	?	?	?		Glauser <i>et al.</i> 1996, pl. 34.10 ; Degen 2017, fig. 17	A3.9	CH.BE.03-1
CH.BE.04	Suisse (CH)	Berne	Worb	Sunnhalde	Germanie supérieure	Helvètes	<i>villa</i>	?	200-300	1	?	1	?	?	10,50		Ramstein 1998, pl. 77.11 ; Degen 2017, fig. 20	A3.9	CH.BE.04-1
CH.BL.01	Suisse (CH)	Bâle	Augst	<i>Augusta Raurica</i>	Germanie supérieure	Rauraques	chef-lieu de cité	<i>insula</i> 5/6	200-300	1	Mode A	1a	19	5,90	15,70		Furger 1985, fig. 3 ; Tobler 1995, fig. 50 ; Degen 2017, fig. 2	A3.9	CH.BL.01-1
CH.BL.02	Suisse (CH)	Bâle	Laufen	Müschlag	Germanie supérieure	Rauraques	établissement rural	?	?	1	?	1	?	?	11,50		Martin-Kilcher 1980, pl. 51 ; Degen 2017, fig. 10	A3.9	CH.BL.02-1
CH.GE.01	Suisse (CH)	Genève	Lausanne	Vidy	Germanie supérieure	Helvètes	agglomération secondaire	?	?	1	Mode A	1	?	?	?	rebut de cuisson	doc. F. Dövenner		
CH.GE.01	Suisse (CH)	Genève	Lausanne	Vidy	Germanie supérieure	Helvètes	agglomération secondaire	atelier potiers	?	5	Mode A	1a	?	?	?	rebut de cuisson ?	Martin 1969, pl. 53.23 et 55.9 ; Degen 2017, fig. 18 (photo)		
CH.JU.01	Suisse (CH)	Jura	Cornol	Mont Terri	Germanie supérieure	Rauraques	agglomération secondaire	?	300-400	1	?	1a	12,50	4,50	12,50		Schwarz 1993, pl. 10-12 ; Degen 2017, fig. 7	A3.9	CH.JU.01-1
CH.LU.01	Suisse (CH)	Lucerne	Triengen	Murhubel	Germanie supérieure	Helvètes	<i>villa</i>	?	10-300	1	?	1a	?	?	12		Fetz, Meyer-Freuler 1997, p. 46, fig. 40 ; p. 153, fig. 602 ; Degen 2017, fig. 15	A3.9	CH.LU.01-1
CH.NE.01	Suisse (CH)	Neuchâtel	Hauterive		Germanie supérieure	Helvètes	carrière	comblement	100-200	1	?	?	?	?	11		Hofmann Rognon 2005, fig. 12.27 ; Degen 2017, fig. 9	A3.9	CH.NE.01-1



CH.SO.01	Suisse (CH)	Soleure	Biberist	Spitalhof	Germanie supérieure	Helvètes	<i>villa</i>	Bât. J	80-225	1	Mode A	1a	12,40	4,90	11,50		Schucany 2006, pl. 77, n° J454 ; Degen 2017, fig. 5	A3.9	CH.SO.01-1
CH.SO.02	Suisse (CH)	Soleure	Grenchen	Lebern	Germanie supérieure	Helvètes	<i>villa</i>	?	10-300	1	?	?	?	?	?		Wullschleger 2012, fig. 19 et 33 ; Degen 2017, fig. 9	A3.9	CH.SO.02-1
CH.TG.01	Suisse (CH)	Thurgovie	Pfyn	<i>ad fines</i>	Germanie supérieure	Helvètes	agglomération secondaire	<i>castellum</i>	300-400	1	?	1b	13,50	?	?		Brem <i>et al.</i> 2008, fig. 254, pl. 104.5377 ; Degen 2017, fig. 13	A3.9	CH.TG.01-1
CH.VA.01	Suisse (CH)	Valais	Martigny	<i>Forum Claudii</i>	Alpes Pennines	Alpes Pennines	chef-lieu de cité	<i>insula 4</i>	?	1	?	?	?	?	13,40		Paccolat 1998, p. 84, fig. 21 ; Segard 2008, fig. 1 ; Cador 2016, fig. 30 (photo)		
CH.VD.01	Suisse (CH)	Vaud	Avenches	Derrière la Tour	Germanie supérieure	Helvètes	chef-lieu de cité	dépotoir intra-muros	200-300	1	Mode A	1a	9,60	?	?		Bosse 2004, pl. 20, n° 179 ; Degen 2017, fig. 3	A3.10	CH.VD.01-1
CH.VD.01	Suisse (CH)	Vaud	Avenches	Derrière la Tour	Germanie supérieure	Helvètes	chef-lieu de cité	dépotoir intra-muros	200-300	1	Mode A	1a	13,20	?	?		Bosse 2004, pl. 20, n° 180 ; Degen 2017, fig. 3	A3.10	CH.VD.01-2
CH.VD.01	Suisse (CH)	Vaud	Avenches	Derrière la Tour	Germanie supérieure	Helvètes	chef-lieu de cité	dépotoir intra-muros	200-300	1	Mode B	1b	15	?	?		Bosse 2004, pl. 20, n° 181 ; Degen 2017, fig. 3	A3.10	CH.VD.01-3
CH.VD.02	Suisse (CH)	Vaud	Avenches	En Chaplix	Germanie supérieure	Helvètes	nécropole	sép. 179	100/120-180	1	Mode A	1a	13	6	11		Castella <i>et al.</i> 1999, fig. 237, n° 1085	A3.10	CH.VD.02-1
CH.VD.02	Suisse (CH)	Vaud	Avenches	En Chaplix	Germanie supérieure	Helvètes	nécropole	sép. 179	100/120-180	1	Mode A	1a	12	6	9,50		Castella <i>et al.</i> 1999, fig. 237, n° 1092	A3.10	
CH.VD.02	Suisse (CH)	Vaud	Avenches	En Chaplix	Germanie supérieure	Helvètes	nécropole	sép. 229	100/120-180	1	Mode A	1a	13,50	8	11		Castella <i>et al.</i> 1999, fig. 252, n° 1088	A3.10	CH.VD.02-2
CH.VD.02	Suisse (CH)	Vaud	Avenches	En Chaplix	Germanie supérieure	Helvètes	nécropole	sép. 229	100/120-180	1	Mode A	1a	12	6	9		Castella <i>et al.</i> 1999, fig. 252, n° 1089	A3.10	CH.VD.02-3
CH.VD.02	Suisse (CH)	Vaud	Avenches	En Chaplix	Germanie supérieure	Helvètes	nécropole	sép. 230	100/120-180	1	Mode A	1a	12	6,60	9		Castella <i>et al.</i> 1999, fig. 255, n° 1086	A3.10	CH.VD.02-4
CH.VD.02	Suisse (CH)	Vaud	Avenches	En Chaplix	Germanie supérieure	Helvètes	nécropole	sép. 216/217	100/120-180	1	Mode A	1a	14	7	11,50		Castella <i>et al.</i> 1999, pl. 85-86, n° 1087 ; Degen 2017, fig. 3	A3.10	
CH.VD.02	Suisse (CH)	Vaud	Avenches	En Chaplix	Germanie supérieure	Helvètes	nécropole	sép. 302	100/120-180	1	Mode A	1a	13,50	5,80	10		Castella <i>et al.</i> 1999, fig. 266, n° 1090	A3.10	CH.VD.02-5
CH.VD.02	Suisse (CH)	Vaud	Avenches	En Chaplix	Germanie supérieure	Helvètes	nécropole	sép. 16/60/114	100/120-180	1	Mode A	1a	10	4,80	7,80		Castella <i>et al.</i> 1999, pl. 85-86, n° 1091 ; Degen 2017, fig. 3	A3.10	CH.VD.02-6
CH.VD.02	Suisse (CH)	Vaud	Avenches	En Chaplix	Germanie supérieure	Helvètes	nécropole	sép. 16/60/114	100/120-180	1	Mode A	1a	15	6,40	12		Castella <i>et al.</i> 1999, pl. 85-86, n° 1094 ; Degen 2017, fig. 3		
CH.VD.02	Suisse (CH)	Vaud	Avenches	En Chaplix	Germanie supérieure	Helvètes	nécropole	sép. 292	100/120-180	1	Mode A	1a	11	4,80	10		Castella <i>et al.</i> 1999, pl. 85-86, n° 1093 ; Degen 2017, fig. 3		
CH.VD.02	Suisse (CH)	Vaud	Avenches	En Chaplix	Germanie supérieure	Helvètes	nécropole	sép. 41/137	100/120-180	1	Mode A	1a	15	6	?		Castella <i>et al.</i> 1999, pl. 85-86, n° 1095 ; Degen 2017, fig. 3		
CH.VD.02	Suisse (CH)	Vaud	Avenches	En Chaplix	Germanie supérieure	Helvètes	nécropole	sép. 53	100/120-180	1	Mode A	1a	10,50	6,60	8		Castella <i>et al.</i> 1999		
CH.VD.03	Suisse (CH)	Vaud	Avenches	le Port	Germanie supérieure	Helvètes	nécropole	sép. 36	100-120	1	Mode A	1a	13	5,60	11		Castella 1987, pl. 34, n° 320 ; 2008 ; Degen 2017, fig. 3	A3.10	CH.VD.03-1
CH.VD.03	Suisse (CH)	Vaud	Avenches	le Port	Germanie supérieure	Helvètes	nécropole	sép. 36	100-120	1	Mode A	1	?	?	10		Castella 1987, pl. 32, n° 321 ; 2008 ; Degen 2017, fig. 3	A3.10	CH.VD.03-2
CH.VD.03	Suisse (CH)	Vaud	Avenches	le Port	Germanie supérieure	Helvètes	nécropole	sép. 36	100-120	1	Mode A	1a	12,50	6,50	9,50		Castella 1987, pl. 34, n° 322 ; 2008 ; Degen 2017, fig. 3	A3.10	CH.VD.03-3
CH.VD.03	Suisse (CH)	Vaud	Avenches	le Port	Germanie supérieure	Helvètes	nécropole	sép. 8	10-150	1	Mode A	1a	13	6	11		Castella 1987, pl. 34, n° 319 ; 2008 ; Degen 2017, fig. 3	A3.10	CH.VD.03-4

CH.VD.04	Suisse (CH)	Vaud	Cheseaux/Morrens	le Buy	Germanie supérieure	Helvètes	<i>villa</i>	?	100-200	1	?	1b	14	4,50	11,50		Reymond (dir.) 2009, fig. 30.38 ; Degen 2017, fig. 6	A3.10	CH.VD.04-1
CH.VD.05	Suisse (CH)	Vaud	Orbe	Boscéaz	Germanie supérieure	Helvètes	<i>villa</i>	?	200-400	1	Mode A	1b	16	5,60	14,50	enduit rouge	Paunier, Luginbühl (dir.) 2016, p. 195, fig. 517	A3.10	CH.VD.05-1
CH.VD.05	Suisse (CH)	Vaud	Orbe	Boscéaz	Germanie supérieure	Helvètes	<i>villa</i>	?	200-400	?	Mode A	1b	16	?	?	autres exemplaires enduit rouge	Paunier, Luginbühl (dir.) 2016, p. 195, fig. 517		
CH.VD.06	Suisse (CH)	Vaud	Yverdon	Pré de la Cure	Germanie supérieure	Helvètes	agglomération secondaire	sépulture dans <i>castrum</i>	310-360	1	?	1b	13	5,10	12,50		Steiner, Menna 2000, fig. 294.47 ; Degen 2017, fig. 21	A3.10	CH.VD.06-1
CH.ZH.01	Suisse (CH)	Zurich	Seeb		Germanie supérieure	Rauraques	<i>villa</i>	<i>pars urbana</i>	?	1	?	1ab	17,50	5,10	16,50		Drack 1990, n° 264 ; Degen 2017, fig. 22	A3.10	CH.ZH.01-1
CH.ZH.01	Suisse (CH)	Zurich	Seeb		Germanie supérieure	Rauraques	<i>villa</i>	<i>pars urbana</i>	?	4	?	?	?	?	?		Drack 1990		
CH.ZH.01	Suisse (CH)	Zurich	Seeb		Germanie supérieure	Rauraques	<i>villa</i>	bâtiment A	?	1	?	1b	14	3,90	11,20		Drack 1990, n° 265	A3.10	CH.ZH.01-2
CH.ZH.01	Suisse (CH)	Zurich	Seeb		Germanie supérieure	Rauraques	<i>villa</i>	bâtiment A	?	2	?	?	17,40	5,10	15		Drack 1990, pl. 24, n° 264-265 ; Degen 2017, fig. 22		
CH.ZU.01	Suisse (CH)	Zurich	Neftenbach		Germanie supérieure	Rauraques	établissement rural	?	?	1	?	?	?	?	?		doc. F. Döwner ; Rychener 1999, 1, pl. 26, p. 264		
DE.BAW.01	Allemagne (DE)	Bade-Wurtemberg	Breisach-im-Brigau	Münsterberg	Germanie supérieure	<i>Arae Flaviae</i>	agglomération secondaire	?	?	1	?	1a	12,20	4,50	?		Bender, Pohl 2005, fig. 39.1 ; Degen 2017, fig. 24	A3.10	DE.BAW.01-1
DE.BAW.01	Allemagne (DE)	Bade-Wurtemberg	Breisach-im-Brigau	Münsterberg	Germanie supérieure	<i>Arae Flaviae</i>	agglomération secondaire	?	?	1	?	1b	16,80	6	?		Bender, Pohl 2005, fig. 39.2 ; Degen 2017, fig. 24	A3.10	DE.BAW.01-2
DE.BAW.02	Allemagne (DE)	Bade-Wurtemberg	Hüfingen		Germanie supérieure	Rauraques	camp militaire	?	?	1	?	?	?	?	?		doc. F. Döwner		
DE.BAW.03	Allemagne (DE)	Bade-Wurtemberg	Kippenheim		Germanie supérieure	<i>Arae Flaviae</i>	?	?	?	1	?	1a	14,40	6,60	?		Degen 2017, fig. 27	A3.10	DE.BAW.03-1
DE.BAW.04	Allemagne (DE)	Bade-Wurtemberg	Mengen		Germanie supérieure	Rauraques	<i>villa</i>	fosse sous foyer	200-300	1	?	1a	12,30	5,70	?		Spitzing 1984, fig. 2, 3, 7.3 ; Degen 2017, fig. 28	A3.10	DE.BAW.04-1
DE.RHP.01	Allemagne (DE)	Rhénanie-Palatinat	Birgel	Hinter der Burg	Belgique	Trévires	nécropole	sépulture	70-100	1	Mode A	1b	13,80	2,80	11,50		Gose <i>et al.</i> 1956-1958, p. 544, fig. 126 ; Henrich 2006, p. 131, n° 35, pl. 13, 6	A3.10	DE.RHP.01-1
DE.RHP.02	Allemagne (DE)	Rhénanie-Palatinat	Franzenheim		Belgique	Trévires	<i>villa</i>	?	200-300	1	Mode A	1b	14	5,30	13		Binsfeld 1995	A3.10	DE.RHP.02-1
DE.RHP.03	Allemagne (DE)	Rhénanie-Palatinat	Lendersdorf	Maiweiler	Belgique	Trévires	établissement rural	?	300-400	1	rugueuse	1a	13	5	13		Henrich 2002	A3.11	DE.RHP.03-1
DE.RHP.05	Allemagne (DE)	Rhénanie-Palatinat	Remagen		Germanie supérieure	Mayence	agglomération secondaire	?	?	1	?	?	?	?	?		doc. F. Döwner		
DE.RHP.06	Allemagne (DE)	Rhénanie-Palatinat	Speicher		Germanie supérieure	Trévires	atelier de potiers	?	100-300	1	Mode A	1a	?	?	?		doc. F. Döwner		
DE.RHP.06	Allemagne (DE)	Rhénanie-Palatinat	Speicher		Germanie supérieure	Trévires	atelier de potiers	?	100-300	1	Mode A	?	?	?	?		doc. F. Döwner		
DE.RNW.01	Allemagne (DE)	Rhénanie-du-Nord Westphalie	Froitzheim	Auf der Kohlstrasse	Germanie inférieure	Ubiens	<i>burgus</i>	contexte b	200-400	1	rugueuse	?	?	?	?		Van Enckevort 2000		
DE.RNW.01	Allemagne (DE)	Rhénanie-du-Nord Westphalie	Froitzheim	Auf der Kohlstrasse	Germanie inférieure	Ubiens	<i>burgus</i>	contexte c	200-400	1	rugueuse	?	?	?	?		Van Enckevort 2000		
DE.RNW.01	Allemagne (DE)	Rhénanie-du-Nord Westphalie	Froitzheim	Auf der Kohlstrasse	Germanie inférieure	Ubiens	<i>burgus</i>	contexte e	200-400	1	rugueuse	?	?	?	?		Van Enckevort 2000		
DE.RNW.02	Allemagne (DE)	Rhénanie-du-Nord Westphalie	Moers-Arsberg	<i>Asciburgium</i>	Germanie inférieure	Cugerni	camp militaire	habitat	10-300	1	Mode A	1d	13,30	6,30	12,80		doc. F. Döwner		
DE.RNW.03	Allemagne (DE)	Rhénanie-du-Nord Westphalie	Mönchegladbach-Mülford		Germanie inférieure	Ubiens	agglomération secondaire	?	?	1	Mode A	1a	13	4,30	13		Hupka 2015, pl. 24		

DE.RNW.04	Allemagne (DE)	Rhénanie-du-Nord Westphalie	Neuss	<i>Novaesium</i>	Germanie inférieure	Ubiens	camp militaire	?	25-50	1	Mode A	1	?	?	19		Filtzinger 1972, pl. 47, n° 7	A3.11	DE.RNW.04-1
DE.RNW.04	Allemagne (DE)	Rhénanie-du-Nord Westphalie	Neuss	<i>Novaesium</i>	Germanie inférieure	Ubiens	camp militaire	?	25-50	1	Mode A	3d	19	?	?	bord à marli	Filtzinger 1972, pl. 47, n° 8	A3.11	DE.RNW.04-2
DE.RNW.05	Allemagne (DE)	Rhénanie-du-Nord Westphalie	Niederkassel	Ortsumgehund	Germanie inférieure	Cologne	village germanique	lieu 59, OV 2003/1030	30-70	1	Mode A	?	17	6	17		inédit, rens. F. Döwner, octobre 2019	A3.11	DE.RNW.05-1
DE.RNW.06	Allemagne (DE)	Rhénanie-du-Nord Westphalie	Niederzier	Weisweiler (HA 412)	Germanie inférieure	Ubiens	établissement rural	?	10-100	1	Mode A	?	?	?	13,50		Kiessling 2008, pl. 148 ; Gaitzsch 2010a, fig ; 2010b, pl.	A3.11	DE.RNW.06-1
DE.RNW.06	Allemagne (DE)	Rhénanie-du-Nord Westphalie	Niederzier	HA 264	Germanie inférieure	Ubiens	établissement rural	?	?	1	?	1a	15	7,20	15		Kiessling 2008, pl. 148 ; Gaitzsch 2010a, fig ; 2010b, pl.	A3.11	DE.RNW.06-2
DE.RNW.06	Allemagne (DE)	Rhénanie-du-Nord Westphalie	Niederzier	HA 127	Germanie inférieure	Ubiens	établissement rural	?	?	1	?	1a	16,20	7,20	15,50		Kiessling 2008, pl. 148 ; Gaitzsch 2010a, fig ; 2010b, pl.	A3.11	DE.RNW.06-3
DE.RNW.06	Allemagne (DE)	Rhénanie-du-Nord Westphalie	Niederzier	HA 127	Germanie inférieure	Ubiens	établissement rural	?	?	1	?	1a	15,50	6,50	15,50		Kiessling 2008, pl. 148 ; Gaitzsch 2010a, fig ; 2010b, pl. ; Degen 2017, fig. 26	A3.11	DE.RNW.06-4
DE.RNW.07	Allemagne (DE)	Rhénanie-du-Nord Westphalie	Xanten	<i>Colonia Ulpia Traiana</i>	Germanie inférieure	Cugerni	chef-lieu de cité, atelier de potiers	atelier potiers	10-100	1	?	1d	21	11,90	20		Liesen 1994, pl. 15, n° 10	A3.11	DE.RNW.07-1
DE.RNW.07	Allemagne (DE)	Rhénanie-du-Nord Westphalie	Xanten	<i>Colonia Ulpia Traiana</i>	Germanie inférieure	Cugerni	chef-lieu de cité, atelier de potiers	atelier potiers	10-100	?	?	?	?	?	?		Liesen 1994		
DE.SAA.01	Allemagne (DE)	Saxe-Anhalt	Schwarzenhacker		Germanie supérieure	Médiomatriques	agglomération secondaire	maison 6	?	1	Mode A	1a	13,50	7	13,50		doc. F. Döwner ; Kolling 1993, p. 109, fig.		
ES.CAT.02	Espagne (ES)	Catalogne	Llivia	la Coume Pairounell	Narbonnaise	Sordes/ <i>Ruscino</i>	agglomération secondaire	Us 118	200-400	1	Mode A	?	?	?	?	faisselle ?	doc. C. Rendu ; Luault 2014, p. 60 et p. 72		
LU.001	G.-D. Luxembourg (LU)	Grand-Duché de Luxembourg	Altrier	Komeshaus	Belgique	Trévires	agglomération secondaire	fossé du <i>burgus</i>	250-400	1	Mode B	?	?	?	?		doc. F. Döwner		
LU.002	G.-D. Luxembourg (LU)	Grand-Duché de Luxembourg	Contern	auf den alten Kank	Belgique	Trévires	<i>villa</i>	?	?	1	?	?	?	?	?		Döwner 2001		
LU.003	G.-D. Luxembourg (LU)	Grand-Duché de Luxembourg	Dalheim	Pëtzel	Belgique	Trévires	agglomération secondaire	?	?	1	Mode A	1a	7,60	4	5		Namur 1852, p. 175, n° 25, pl. VI, 7 ; Döwner 2001	A3.11	LU.003-1
LU.003	G.-D. Luxembourg (LU)	Grand-Duché de Luxembourg	Dalheim	Pëtzel	Belgique	Trévires	agglomération secondaire	?	?	1	Mode B	3b	19,50	?	?		Namur 1852 ; Döwner 2001	A3.11	LU.003-2
LU.004	G.-D. Luxembourg (LU)	Grand-Duché de Luxembourg	Dickweiler	Riedgen	Belgique	Trévires	<i>villa</i>	?	?	1	Mode A	1ab	13,20	4,50	?		doc. F. Döwner ; Knepper 1932 ; Medinger 1933	A3.11	LU.004-1
LU.005+294:294	G.-D. Luxembourg (LU)	Grand-Duché de Luxembourg	Goebange	Miecher	Belgique	Trévires	<i>villa</i>	bâtiment 2A	250-350	1	Mode A	3a	?	?	?		doc. F. Döwner		
LU.005	G.-D. Luxembourg (LU)	Grand-Duché de Luxembourg	Goebange	Miecher	Belgique	Trévires	<i>villa</i>	incendie à proximité <i>villa</i>	10-200	1	Mode B	1	17,20	?	?		doc. F. Döwner	A3.11	LU.005-1
LU.006	G.-D. Luxembourg (LU)	Grand-Duché de Luxembourg	Mamer	Bierg By Pass	Belgique	Trévires	agglomération secondaire	puits 6	200-350	1	Mode A	1b	11,60	5,30	8,70		doc. F. Döwner	A3.11	LU.006-1
LU.006	G.-D. Luxembourg (LU)	Grand-Duché de Luxembourg	Mamer	Op Bierg II	Belgique	Trévires	agglomération secondaire	près bâtiment allongé	?	1	Mode A	?	?	?	?		doc. F. Döwner		
LU.006	G.-D. Luxembourg (LU)	Grand-Duché de Luxembourg	Mamer	Op Bierg II	Belgique	Trévires	agglomération secondaire	cave	?	1	Mode A	?	?	?	?		doc. F. Döwner	A3.11	LU.006-2
LU.006	G.-D. Luxembourg (LU)	Grand-Duché de Luxembourg	Mamer	Op Bierg II	Belgique	Trévires	agglomération secondaire	cave	?	1	Mode A	?	?	?	9		doc. F. Döwner	A3.11	LU.006-3

LU.007	G.-D. Luxembourg (LU)	Grand-Duché de Luxembourg	Michebouch	Büschtert	Belgique	Trévires	atelier de potiers	surface	50-120	1	Mode B	1c	15,40	?	?		Jacoby 2011 ; doc. F. Dövenner	A3.11	LU.007-1		
LU.007	G.-D. Luxembourg (LU)	Grand-Duché de Luxembourg	Michebouch	Büschtert	Belgique	Trévires	atelier de potiers	surface	50-120	1	Mode B	1c	14	3	12,40		Jacoby 2011 ; doc. F. Dövenner	A3.11	LU.007-2		
LU.008	G.-D. Luxembourg (LU)	Grand-Duché de Luxembourg	Moersdorf	Sartdorf	Belgique	Trévires	<i>villa</i>	bâtiment annexe 1, pièce 1	300-400	1	Mode A	1b	15,60	6,60	14,60		doc. F. Dövenner	A3.11	LU.008-1		
LU.009	G.-D. Luxembourg (LU)	Grand-Duché de Luxembourg	Remerschen	ënner den Rederwee	Belgique	Trévires	<i>villa</i>	bâtiment annexe avec fumoir	200-400	1	Mode A	1b	11,80	?	?		doc. F. Dövenner	A3.11	LU.009-1		
LU.010	G.-D. Luxembourg (LU)	Grand-Duché de Luxembourg	Titelberg	Titelberg	Belgique	Trévires	agglomération secondaire	sanctuaire	précoce	1	Mode B	?	?	8,80	?		doc. F. Dövenner				
LU.010	G.-D. Luxembourg (LU)	Grand-Duché de Luxembourg	Titelberg	Titelberg	Belgique	Trévires	agglomération secondaire	sanctuaire (fosse)	200-300	1	Mode B	?	?	?	?		doc. F. Dövenner				
NL.001	Pays-Bas (NL)	Limbourg	Arcen-Schandelo		Germanie inférieure	Tongres/ <i>Cugerni</i>	<i>villa</i>	?	150-250	1	Mode A	1b	11,30	4,20	10,50		Schatorjé 1984, fig. 12, 2	A3.11	NL.001-1		
NL.001	Pays-Bas (NL)	Limbourg	Arcen-Schandelo		Germanie inférieure	Tongres/ <i>Cugerni</i>	<i>villa</i>	?	150-250	1	Mode A	3a	14	7	?		Schatorjé 1984, fig. 12, 3	A3.11	NL.001-2		
NL.002	Pays-Bas (NL)	Zuid-Holland	Bodegraven		Germanie inférieure	Bataves/ Cananéfates	camp militaire	?	?	1	Mode A	?	?	?	?		Beunder 1980, fig. 11 ; Van Enckevort 2000, p. 140				
NL.003	Pays-Bas (NL)	Guedre	Nijmegen	<i>Ulpia Noviomagus</i>	Germanie inférieure	Bataves	fortification	?	70-100	1	Mode B	?	?	?	?		Van Enckevort 2000, p. 140 ; doc. F. Dövenner				
NL.004	Pays-Bas (NL)	Nord-Holland	Uitgeest		Germanie libre		près du camp de Velsen	?	?	1	non tournée	?	?	?	?		doc. F. Dövenner ; Van Ginkel, Verhart 2009, fig. 16.8				
NL.005	Pays-Bas (NL)	Limbourg	Venlo		Germanie inférieure	<i>Cugerni/Baetesi</i>	atelier de potiers	?	70-120	1	Mode A	?	?	?	?		doc. F. Dövenner ; Oehlen 1971, p. 34, pl. 10.1				
NL.006	Pays-Bas (NL)	Limbourg	Venray	Hoogrieboek	Germanie inférieure	<i>Cugerni/Baetesi</i>	village germanique	?	200-300	1	Mode A	3a	13,80	?	?		doc. F. Dövenner ; Van Enckevort 2000, fig. 54 et 902b	A3.11	NL.006-1		
										<b>TOTAL</b>	<b>338</b>										

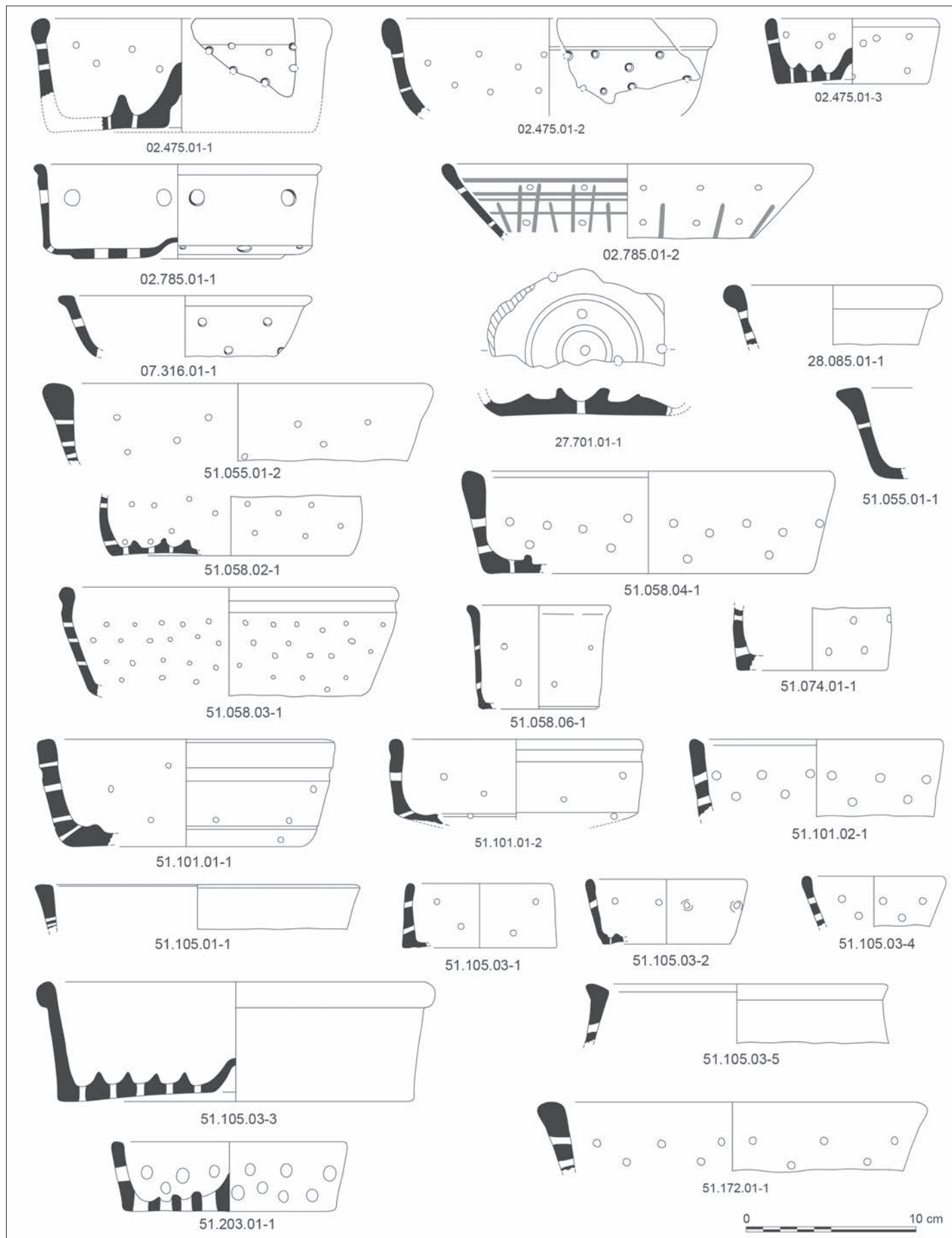


Fig. A3.6 – Faisselles en terre cuite gallo-romaines, départements 02 à 51 (DAO : P. Pihuit, J.-M. Séguier, Inrap).

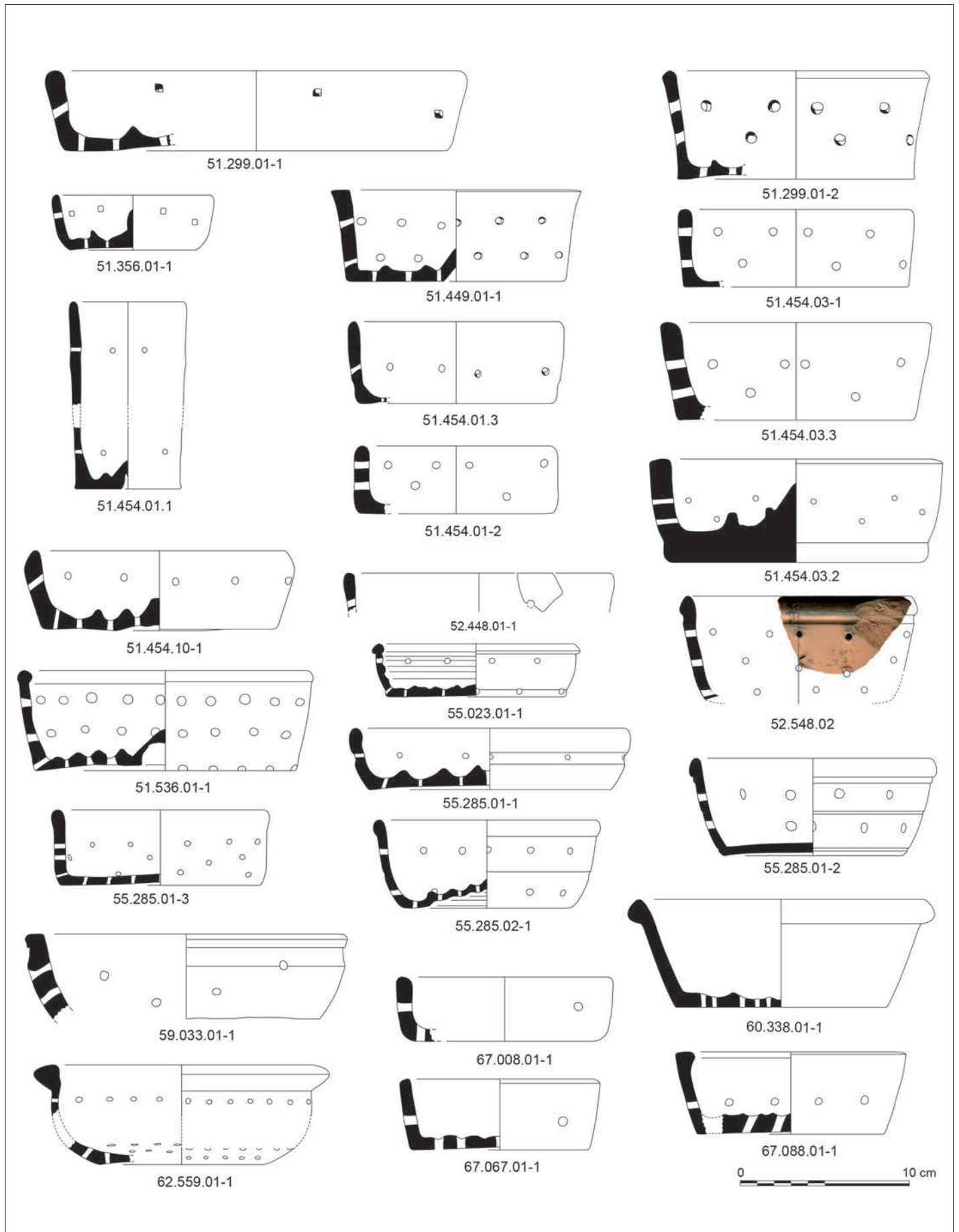


Fig. A3.7 – Faisselles en terre cuite gallo-romaines, départements 51 à 67 (DAO : P. Pihuit, J.-M. Séguier, Inrap).




Fig. A3.8 – Faisselles en terre cuite gallo-romaines, départements 67 à 91 (DAO : P. Pihuit, J.-M. Séguier, Inrap).

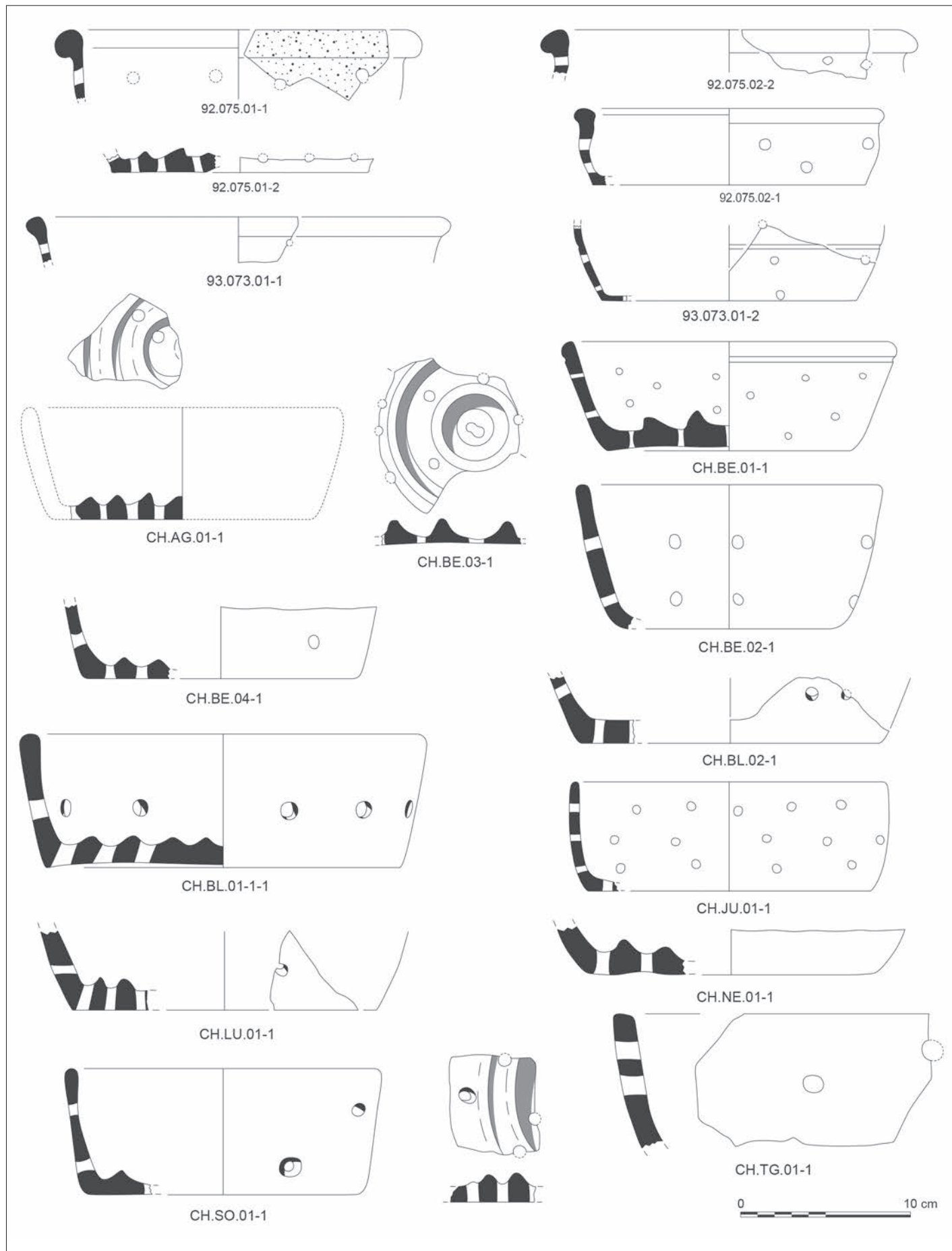


Fig. A3.9 – Faisselles en terre cuite gallo-romaines, départements 92 et 93 et Suisse (CH) (DAO : P. Pihuit, J.-M. Séguier, Inrap).



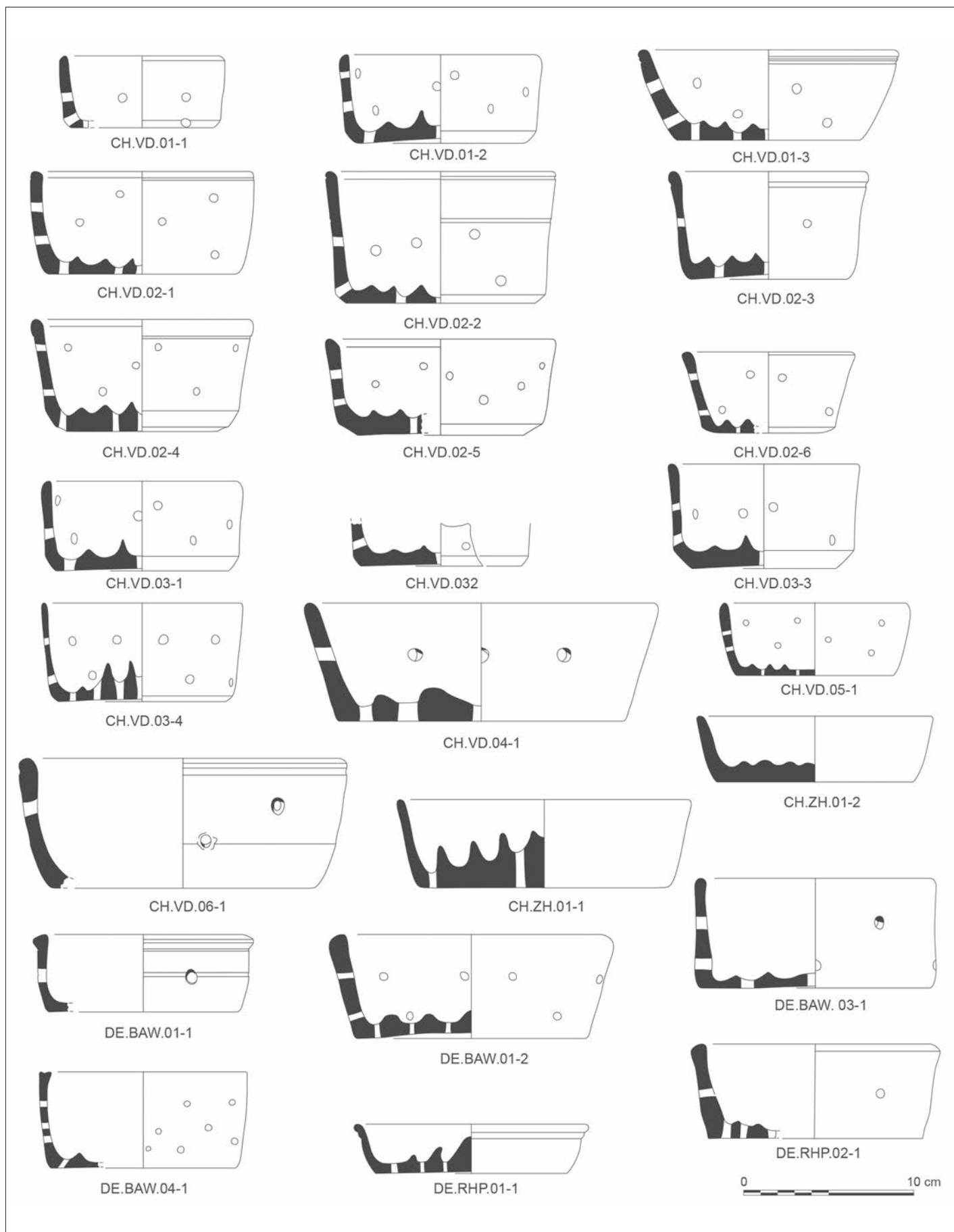


Fig. A3.10 – Faisselles en terre cuite gallo-romaines, Suisse (CH) et Allemagne (DE) (DAO : P. Pihuit, J.-M. Séguier, Inrap).

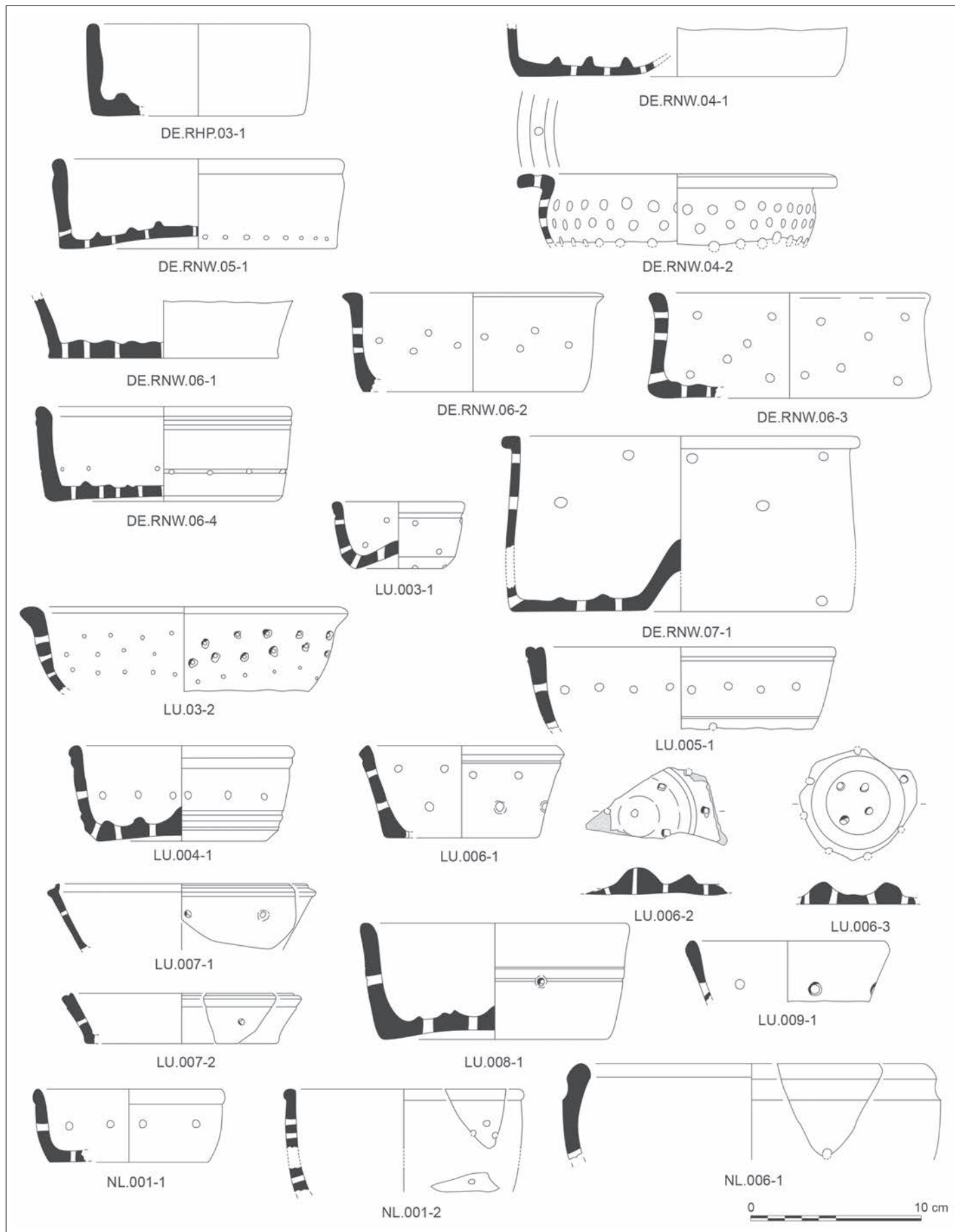


Fig. A3.11 – Faisselles en terre cuite gallo-romaines, Allemagne (DE), Luxembourg (LU) et Pays-Bas (NL) (DAO : P. Pihuit, J.-M. Séguier, Inrap).

## BIBLIOGRAPHIE

## ABRÉVIATIONS

Afan	Association pour les fouilles archéologiques nationales.
AFEAF	Association française pour l'étude de l'âge du Fer.
AIBL	Académie des inscriptions et belles-lettres.
Aralo	Association pour le développement de l'archéologie en Languedoc-Roussillon.
BAR	British archaeological reports.
CAG	Carte archéologique de la Gaule.
CAR	Cahiers d'archéologie romande.
CNRS	Centre national de la recherche scientifique.
DFS	Document final de synthèse.
FERACF	Fédération pour l'édition de la <i>Revue archéologique du Centre de la France</i> .
Inrap	Institut national de recherches archéologiques préventives. Centre Île-de-France (CIF), Nord Picardie (NP), Grand Est Nord (GEN), Grand Est Sud (GES).
RACF	<i>Revue archéologique du Centre de la France</i> .
RAIF	<i>Revue archéologique d'Île-de-France</i> .
RAE	<i>Revue archéologique de l'Est</i> .
RAP	<i>Revue archéologique de Picardie</i> .
RFO	Rapport final d'opération.
SAC	Société archéologique champenoise.
SFECAG	Société française d'étude de la céramique antique en Gaule.
SRA	Service régional de l'archéologie.

## CORPUS DES FAISSELLES D'ÉPOQUE ROMAINE (GAULES ET GERMANIES)

- Achard-Corompt N. 2009** : *Sillery (Marne). Le Clos Harlogne*, RFO de fouille préventive, I, Metz, Inrap GEN, 3 vol., 140 p., 304 p. et 100 p.
- Achard-Corompt N. 2010** : *Bezannes (Marne), ZAC 1, sites D1 et E. Deux installations rurales antiques en périphérie de Durocortorum*, RFO de fouille préventive, Inrap GEN, 2 vol., 85 p. et 235 p.
- Achard-Corompt N. 2011** : *Bezannes (Marne), ZAC 1, Sites K et L, phase Tramway. Deux nécropoles et un habitat antique en périphérie de Durocortorum*, RFO de fouille préventive, Inrap GEN, 2 vol., 102 p. et 266 p.
- Achard-Corompt N., Delor-Ahü A., Filipiak B., Van Ossel P. 2009** : Mobiliers céramiques et faciès monétaires en Champagne durant l'Antiquité tardive à travers les exemples de Sillery et Bezannes, in *SFECAG, Actes du Congrès de Colmar, 21-24 mai 2009*, Marseille, SFECAG, p. 647-654.
- Audebert A., Pinard E. 2014** : *Barenton-Bugny (Aisne), « Pôle d'activités du Griffon »*, Tranche 2-2A, Secteurs H, H', I, J, K et L, Laon, Amiens, Conservation des musées et de l'archéologie du Conseil général de l'Aisne, Inrap NP, 4 vol., 303 p., 514 p., 176 pl. et n.p.
- Bacher R. 2005** : Meinisberg - Steimere. Römische Töpfereiabfälle und Holzbauten, *Archäologie im Kanton Bern*, 6B, p. 631-652.
- Barbet C., Untereiner B. 2016** : *Canal Seine-Nord Europe, fouille 32, Nord-Pas-de-Calais, Pas-de-Calais, Marquion et Sauchy-Lestrée. Du Néolithique à l'Antiquité tardive : les occupations de la plate-forme multimodale de Sauchy-Lestrée/Marquion (62), t. VI - Des tombes monumentales pour des habitants privilégiés ? : regards sur les espaces domestiques et funéraires antiques des secteurs 21 et 22-23*, RFO de fouille préventive, Inrap, Coordination Canal-Seine-Nord-Europe, 3 vol., 375 p., 359 p. et 317 p.
- Batigne-Vallet C., Brun C., Degueule J.-M., Choi M. 2014** : *Musée Puylat. Céramiques communes*, Rapport d'étude 2013, Lyon, CNRS/SRA Rhône-Alpes, inédit.
- Batigne-Vallet C., Brun C., Clément B., Galliégué A., Roma V., Sartre C. 2013** : Le mobilier céramique du site de l'externat Sainte-Marie à Lyon « Clos de la Solitude » (II<sup>e</sup> s. av. J.-C.-II<sup>e</sup> s. ap. J.-C.), in *SFECAG, Actes du congrès de Chartres, 29 mai-1<sup>er</sup> juin 2013*, Marseille, SFECAG, p. 641-676.
- Baudry A.-C. à paraître** : *Isles-sur-Suippes, Pomacle (Marne), Sohettes et Val des Bois, Tranche 4b, secteur 1, 2 et 3*, RFO de fouille préventive, Metz, Inrap GEN.
- Béal J.-C. 2005** : *Saint-Georges-de-Reneins (Rhône). Ludna-Patural*, Rapport de travaux pour 2005, Lyon, SRA Rhône-Alpes, 101 p.
- Bébian C., Vauthier S. 2012** : La céramique d'un quartier de la capitale des Triboques, du I<sup>er</sup> au V<sup>e</sup> s. apr. J.-C., in *SFECAG, Actes du congrès de Poitiers, 17-20 mai 2012*, Marseille, SFECAG, p. 571-590.
- Bender H., Pohl G. 2005** : *Der Münsterberg in Breisach I. Römische Zeit und Frühmittelalter. Karolingisch-vorstauische Zeit*, Munich, Beck (coll. Münchner Beiträge zur Vor- u. Frühgeschichte, 39), 402 p.

- Berger L., Brogli W. 1980** : *Wittnauer Horn und Umgebung*, Bâle, Schweizerische Gesellschaft für Ur- und Frühgeschichte (coll. Archäologische Führer der Schweiz, 12), 36 p.
- Bet P., Delage P. 2008** : *Mareuil-lès-Meaux. La villa gallo-romaine et l'atelier de sigillée tardive de La Grange du Mont (Seine-et-Marne-Île-de-France)*, RFO de fouille préventive, Pantin, Inrap CIF, 1 vol., 549 p.
- Beunder P.C. 1980** : Tussen Laurum (Woerden) en Nigrum Pullum (Zwammerdam?) lag nog een castellum, *Westerheem*, AWN, 29, p. 2-33.
- Billoin D., Lamy V., Mazimann J.-P., Mouton-Venault S. 2009** : *Bourgogne, Saône-et-Loire (71), Sennecey-le-Grand, La Goutte*, Rapport de diagnostic, Dijon, Inrap GES, 139 p.
- Binsfeld W. 1995** : Die römische Villa in Franzenheim und ihre Säulen, *Trierer Zeitschrift*, 58, p. 183-189.
- Bonaventure B., Cicutta H., Fortuné C., Pastor L. 2009** : Quatre siècles d'artisanat céramique : structures artisanales et productions des ateliers de Bourgeois (I<sup>er</sup> s. av. J.-C.-début du III<sup>e</sup> s. apr. J.-C.), in *SFECAG, Actes du Congrès de Colmar* (21-24 mai 2009), Marseille, p. 75-112.
- Bontrond R., Troublard A. 2014** : *Bezannes « Le Champ Drillon », « Entre deux voies » (ZAC de Bezannes, tranche 1, secteur 1, zone J), Marne, Champagne-Ardenne*, RFO de fouille préventive, Reims, Reims Métropole, 3 vol., 255 p., 383 p. et 397 p.
- Bosse S. 2004** : Un dépotoir de céramiques du III<sup>e</sup> s. ap. J.-C. à *Aventicum*, *Bulletin de l'Association Pro Aventico*, 46, p. 67-114.
- Brem H., Bürgi J., Hedinger B., Fünfschilling S., Jacomet S., Janietz B., Leuzinger U., Riederer J., Schaltenbrand Obrecht V., Stefanie O. 2008** : *Ad Fines. Das spätrömische Kastell Pfyn. Befunde und Funde*, Thurgau, Departement für Erziehung und Kultur des Kantons Thurgau (coll. Archäologie im Thurgau, 8), 273 p.
- Bruley-Chabot G. (dir.) 2013** : *Île-de-France, Val-d'Oise (95). Épiass-lès-Louvres « La Fosse ». A104, contournement est de l'aéroport de Roissy, t. V - Une occupation gallo-romaine, I<sup>er</sup>-début IV<sup>e</sup> siècle : Atelier métallurgique - Relais routier ?*, RFO de fouille préventive, Pantin, Inrap CIF, 402 p.
- Bruley-Chabot G., Maréchal D. 1996** : Rapports de fouille : Les occupations gallo-romaines de Longueil-Saint-Marie « Les Gros Grès » IV, in *Programme de surveillance et d'étude archéologique des sablières de la moyenne vallée de l'Oise*, vol. 1, Rapport d'activité 1995 (Oise), SRA Picardie.
- Bry M. 1938** : La nécropole à incinération de Prunay I, *Bulletin de la Société archéologique champenoise*, 4, p. 6-15.
- Bündgen S., Mouze S. 2016** : *Bezannes « Les Charolles » Bb3A. Marne, Champagne-Ardenne*, RFO de fouille préventive, Reims, Reims Métropole, 2 vol., 486 p. et 425 p.
- Bündgen S., Richez S. 2017** : *Bezannes « Le Champ Drillon » 3b3C, phase 1. Marne, Champagne-Ardenne*, RFO de fouille préventive, Reims, Reims Métropole, 2 vol., 610 p. et 696 p.
- Bündgen S., Mouze S., Etchart-Salas M. 2014** : *Reims « Les Épinettes », Marne, Champagne-Ardenne*, RFO de fouille préventive, Reims, Reims Métropole, 2 vol., 358 p. et n.p.
- Burgevin A. 2018** : « *Touche pas au grisbi* » : *agriculteurs et faussaires au bord de l'Orconté au cours de l'Antiquité, rapport de la fouille de 2011, Matignicourt-Goncourt (Marne). Le Bas du Chemin de Matignicourt*, RFO de fouille préventive, Metz, Inrap GEN, 540 p.
- Cador H. 2015** : *La fabrication des produits laitiers à l'époque gallo-romaine à travers les vestiges archéologiques. Premières approches à partir d'un corpus de céramiques à perforations multiples de Haute-Normandie (Eure et Seine-Maritime)*, Mémoire de Master 1, Université Paris 1 Panthéon-Sorbonne, 132 p.
- Cador H. 2016** : *La production et la consommation des produits laitiers à l'époque romaine en Gaule. Études et croisement des données archéologiques issues des provinces de Gaule*, Mémoire de Master 2 Archéologie et Environnement, Université Paris 1 Panthéon-Sorbonne, 2 vol., 86 p. et 51 p.
- Cahen-Delhay A., Clausse R., Gautier A., Lallemand J., Lambert-Henricot C., Massart C. 1994** : *Un quartier de l'agglomération gallo-romaine de Saint-Mard (Virton)*, Namur (coll. Études et Documents, Série Fouilles, 1), 177 p.
- Castella D. 1987** : *La nécropole du Port d'Avenches*, Avenches, Association Pro Aventico (coll. CAR, 41 ; Aventicum, IV), 200 p.
- Castella D. 2008** : Tout frais sorti du moule, *Aventicum, Nouvelles de l'Association Pro Aventico*, 14, p. 8.
- Castella D., Martin-Pruvot C., Amrein H., Duvauchelle A., Koenig F. E. 1999** : *La nécropole gallo-romaine d'Avenches « En Chaplix »*, Fouilles 1987-1992, Lausanne, Association Pro Aventico (coll. CAR, 78 ; Aventicum, X), 2 vol., 334 p. et 466 p.
- Cavé M. (dir.) 2016** : *Champagne-Ardenne, Marne, Bezannes, ZAC 1 secteurs G et H. Une occupation du Hallstatt et deux établissements ruraux antiques en bordure de voie*, RFO de fouille préventive, Metz, Inrap GEN, 434 p.
- Chenet G. 1928** : Matériel ménager en terre cuite des gallo-romains d'Argonne, *Revue des musées et collections archéologiques*, 15, p. 71-75.
- Chenet G. 1941** : *La céramique gallo-romaine d'Argonne du IV<sup>e</sup> siècle et la terre sigillée décorée à la molette*, Mâcon, Protat, 192 p.
- Chossenot R. 2004** : *La Marne*, Paris, AIBL (coll. CAG, 51-1), 848 p.
- Ciezar P., Bertin P., Van Ossel P. 2006** : Le mobilier des niveaux de l'Antiquité tardive (IV<sup>e</sup> s.-VI<sup>e</sup> s.) provenant des fouilles du rempart à Melun, la Médiathèque (Seine-et-Marne), in *Les céramiques de l'Antiquité tardive en Île-de-France et dans le Bassin parisien*, Nanterre, Diœcesis Galliarum (coll. *Diœcesis Galliarum*, Document de travail, 7), p. 317-330.
- Coquid C. (dir.) 2005** : *Cluny « le Jaillot » (Saône-et-Loire-Bourgogne)*, RFO de fouille préventive, Dijon, Inrap GES, 3 vol., 85 p., 41 p. et 18 p.
- Crola B., Landry C., Berman L., Beaujouan A. 2015** : *Ça s'est passé sous vos pieds. Thonon gallo-romain et ses potiers*. Catalogue de l'exposition du musée du Chablais, Thonon-les-Bains, 28 mars-8 novembre 2015, Lyon, Livres EMCC, 95 p.
- Degen R. 2017** : Käseformen aus römischen Zeit, *Helvetica Archaeologica*, 191, p. 96-110.
- Delor-Ahü A. 2005** : Contribution à la définition de faciès céramiques en Champagne durant le Haut-Empire : analyse du mobilier de quelques habitats ruraux de la Marne, *RAE*, 54, p. 95-133.
- Deru X. 1994** : Un ensemble clos augustéen à Reims (Marne) : la fosse 4474 de l'îlot des Capucins-Hinckmar-Clovis, in Lodewijckx M. (dir.), *Bijdragen tot de studie van bewoningscontinuïteit. Contributions à l'étude de la continuité de l'habitat*, Leuven (coll. *Acta Archaeologica Lovaniensia*, 33), p. 143-162.
- Deru X., Grasset L. 1997** : L'atelier de potiers gallo-romains du quartier Saint-Rémi à Reims (Marne). I. Les productions, *Bulletin de la Société archéologique champenoise*, 90-2, p. 51-82.
- Döwner F. 2001** : Römische Siedlungsreste bei Contern-« auf dem alten Kalk », *Musée Info, Bulletin d'information du musée National d'Histoire et d'Art de Luxembourg*, 14, p. 44-45.
- Drack W. 1990** : *Der römische Gutshof bei Seeb, Gem. Winkel, Ausgrabungen 1958-1969*, Zürich, O. Füssli (coll. *Berichte der Zürcher Denkmpflege, Archäologisch Monographien*, 8), 295 p.
- Dubois S., Bourson V. 2001** : Première approche des faciès céramiques de la cité des Viromanduels (milieu du I<sup>er</sup>-fin du III<sup>e</sup> s.), in *SFECAG, Actes du congrès de Lille-Bavay, 24-27 mai 2001*, Marseille, SFECAG, p. 183-201.

- Dubois S., Willems S. 2013** : Faisselles à fromage de Gaule du Nord, in *À Table ! Boire et manger en Gaule du Nord*, Catalogue d'exposition, Musée de Picardie, Amiens, 11 mai-1<sup>er</sup> déc. 2013), Amiens, Musée de Picardie, 58 p.
- Ducoeur G. 1996** : Ermont. Le vicus antique, in Jobelot N., Vermeersch D. (dir.), *Céramiques gallo-romaines du Val-d'Oise*, Cergy-Pontoise, Service départemental du Val-d'Oise (coll. Archéologie en Val-d'Oise, p. 40-59).
- Dufaÿ B., Barat Y., Raux S. 1997** : *Fabriquer de la vaisselle à l'époque gallo-romaine - Archéologie d'un centre de production céramique en Gaule. La Boissière-École (Yvelines - France) (1<sup>er</sup> et 11<sup>es</sup> siècles après J.-C.)*, Versailles, Service archéologique des Yvelines, 256 p.
- Dumas-Lattaque P., Arnaud M., Huart L., Poupon F. 2011** : *Bezannes (Marne), Le Champ Drillon (site F)*, RFO de fouille préventive, Reims, Reims Métropole.
- Duvette L., Willems S. 2016** : L'habitat de Menneville La Bourguignotte (Aisne), in Achard-Corompt N., Kasprzyk M. (dir.), *L'Antiquité Tardive dans l'Est de la Gaule, II - Sépultures, nécropoles et pratiques funéraires en Gaule de l'Est. Actualité de la recherche*, Dijon, RAE (coll. Suppl. à la RAE, 41), p. 323-341.
- Ettlinger E., Roth-Rubi K. 1979** : *Helvetische Reliefsigillaten und die Rolle der Werkstatt Berne-Enge*, Bern, Verlag Stämpfli & C<sup>o</sup> (coll. Acta Bernensia, 8), 136 p.
- Fairon G. 2005** : *Contribution à l'étude de l'Arlon romain. Les découvertes faites en 1979-80 lors de l'implantation du Fonds des Bâtiments Scolaires à la rue de Sesselich*, Autelbas, Musée d'Autelbas (coll. Cahiers du Groupe de recherches aériennes du Sud Belge, 1-2), 135 p.
- Fetz H., Meyer-Freuler C. 1997** : *Triengen, Murhubel, Ein römischer Gutshof im Suretal*, Lucerne, Kantonsarchäologie (coll. Archäologische Schriften Luzern, 8), 443 p.
- Filtzinger P. 1972** : *Die Römische Keramik aus dem Militärbereich von Novaesium (etwa 25 bis 50 n. Chr.)*, Berlin, Gebr. Mann Verlag (coll. Novaesium 5 ; Limesforschungen, Studien zur Organization der Römischen Reichsgrenze an Rhein und Donau, 11), 144 p.
- Florent G. 2014** : 12. La céramique commune claire (CC), in Deru X., Florent G., Lemaître S., Mathelart P., Tyers P. (dir.), *Durocortorum : La céramique à de César à Clovis*, Reims, SAC (coll. Bulletin de la SAC, 107-2 ; Archéologie urbaine à Reims, 11), p. 211-227.
- Flotté P. (dir.) 2007** : *Entzheim-Geispolsheim, Bas-Rhin, Aéroport - LIDL*, vol. 4 - *Les occupations historiques*, RFO de fouille préventive, Sélestat, Pôle d'archéologie interdépartemental rhénan, 220 p.
- Furger A. R. 1985** : Vom Essen und Trinken im römischen Augst. Kochen, Essen und Trinken im Spiegel einiger Funde, *Archäologie der Schweiz*, 8-3, p. 167-186.
- Gaitsch W. 2010a** : Römische Käseherstellung, in Otten T., Hellekemper H., Kunow J., Rind M. M. (dir.), *Fundgeschichten. Archäologie in Nordrhein-Westfalen*, Catalogue d'exposition du Römisch-Germanischen Museum de Cologne, 2010, Mayence, Philipp von Zabern, p. 529-530.
- Gaitsch W. 2010b** : Römische Siedlungsgrabungen im rheinischen Braunkohlenrevier. Forschungsschwerpunkte und Ergebnisse, in Kunow J. (dir.), *Braunkohlenarchäologie im Rheinland. Entwicklung von Kultur, Umwelt und Landschaft, Kolloquium der Stiftung zur Förderung der Archäologie im rheinischen Braunkohlenrevier, Weilerswist, 5-6 octobre 2006*, Cologne, LVR Amt für Bodendenkmalpflege Rheinland, p. 76-86.
- Gébara C. 2012** : *Fréjus*, Paris, AIBL (coll. CAG, 83-3), 513 p.
- Gestreau R. (dir.) 2017** : *Novy-Chevrières (Ardennes) Le Hocheux, site 14 : Opération A34*, RFO de fouille préventive, Metz, Inrap GEN, 2 vol., 162 p. et 129 p.
- Gestreau R., Jemin R. (dir.) 2013** : *Boult-sur-Suipe, Marne, « le terme Bassin »*. Occupations protohistoriques et antiques en bord de voie et de rivière, RFO de fouille préventive, Metz, Inrap GEN, 2 vol., 374 p. et 174 p.
- Gilles A. 2011** : Les céramiques fines de la fin de l'Antiquité à Soyons (Ardèche) : nouvelles données sur les Dérivées de Sigillées Paléochrétiennes et les céramiques à Revêtement Argileux de la vallée du Rhône, in *SFECAG, Actes du Colloque d'Arles, 2-5 juin 2011*, Marseille, SFECAG, p. 309-340.
- Gonzalez V., Ouzoulias P., Van Ossel P. 2006** : La céramique de l'habitat germanique de Saint-Ouen-du-Breuil (Haute-Normandie) : quelques ensembles significatifs du milieu du 1<sup>er</sup> s. au début du 5<sup>e</sup> s., in Van Ossel P. (dir.), *Les céramiques de l'Antiquité tardive en Ile-de-France et dans le Bassin parisien, I. Ensembles*, Nanterre, *Dioecesis Galliarum* (coll. Document de travail, 7), p. 291-315.
- Gose E., Kilian L., Reusch W., Zahn E. 1956-1958** : Jahresbericht des Landesdienstes für Vor- und Frühgeschichte. Jahresbericht des Rheinischen Landesmuseums Trier, *Trierer Zeitschrift*, 24-26, p. 312-658.
- Griffisch J.-N., Magnan D., Mordant D. 2008** : *La Seine-et-Marne*, Paris, AIBL (CAG 77-1 et 77-2), 1285 p.
- Guyard L., Roquecave L. 1993** : *TGV Est : A.P.S., Pré-étude d'impact archéologique (Département de Seine-et-Marne)*, DFS de fouille préventive, 2 vol., n.p.
- Henrich P. 2002** : Archäologische Funde aus Kerpen (Kreis Daun) und Umgebung in der Sammlung E. Wirz, *Trierer Zeitschrift*, 65, p. 51-79.
- Henrich P. 2006** : *Die römische Besiedlung in der westlichen Vulkaneifel*, Trèves, Rheinisches Landesmuseum Trier (coll. Suppl. au *Trierer Zeitschrift*, 30), 232 p.
- Higel M. 2015** : *Activités économiques et vie domestique au Haut-Empire. Étude du mobilier métallique et de l'instrumentum d'un quartier de l'agglomération d'Horbourg-Wihr (68)*, Paris, Mémoire de Diplôme de l'École pratique des hautes études, 315 p.
- Hofmann Rognon P. 2005** : Une carrière de pierre jaune à Hauterive NE, *Annuaire de la Société suisse de préhistoire et d'archéologie*, 88, p. 201-215.
- Hosdez C., Flahaut J., Bostyn F. 2019** : L'officine de potiers de la rue Charles-de-Gaulle à Vermand (Aisne). De l'argile à la céramique, in *SFECAG, Actes du congrès de Maubeuge, 30 mai-2 juin 2019*, Marseille, SFECAG, p. 39-63.
- Hours J.-P., Gaillard J.-P. 1979** : Un établissement gallo-romain au Meynial de Chaliers, *Revue de Haute-Auvergne*, 47, p. 171-175.
- Huart L., Mathelart P. 2018** : Les productions de vaisselle en terre cuite en Champagne, in *SFECAG, Actes du Colloque de Reims, 10-13 mai 2018*, Marseille, SFECAG, p. 51-72.
- Hupka D. 2015** : *Die römischen Siedlungsfunde, gewerblichen Reste und Straßenbefunde in Mönchengladbach-Mülfort*, PhD Thesis, Université de Cologne, 200 p. ; et *Fundkatalog*, 50 p., 136 pl. [en ligne].
- Jacoby R. 2011** : Chronologie der Aktivitäten in der Biischtert, *De Vüchter Geschichtsfreund*, 10, p. 7-10.
- Jemin R. 2010** : *Bezannes (Marne), Routes d'accès à la gare TGV. Voies antiques et portion d'un établissement rural de l'Antiquité tardive*, RFO de fouille préventive, Metz, Inrap GEN, 261 p.
- Jorssen M., Henriot J. 1961** : Glanage et récupération, *Bulletin de la SAC*, 54-2, p. 21-24.
- Jouhet É. 2017** : *Reims (Marne), 30 boulevard de la Paix. Les fouilles de la caserne Colbert*, RFO de fouille préventive, Metz, Inrap GE, 4 vol., 973 p.
- Kiessling P. 2008** : *Die Villa rustica HA 412 und das frühkaiserzeitliche Gräberfeld HA 86/158*, Inaugural Dissertationen, Université de Bonn [en ligne].
- Knepper J. 1932** : Eine römische Villa bei Dickweiler, *Ons Hémecht*, 38, p. 102-105.
- Koehler A. 1996** : Cernay-lès-Reims, in *Bilan Scientifique 1996*, Reims, DRAC/SRA Champagne-Ardenne, p. 81-82.

- Koehler A. 2003a** : *Caurel (51) « En droit le Clocher »*. Verger antique, Barreau Est de Reims, contournement de Witry-les-Reims, Itinéraire de substitution, DFS de fouille préventive, Reims, Afan, SRA Champagne-Ardenne, 2 vol., 58 p. et 58 fig.
- Koehler A. 2003b** : *Cernay-les-Reims (51) « La Pelle à Four »*. Ferme indigène gallo-romaine, Barreau Est de Reims, contournement de Witry-les-Reims, Itinéraire de substitution, DFS de fouille préventive, Reims, Afan, SRA Champagne-Ardenne, 2 vol., 126 p. et 104 fig.
- Koehler A. 2004** : *Cernay-les-Reims (51) « Les Petits Didris »*. Villa gallo-romaine, Barreau Est de Reims, contournement de Witry-les-Reims, Itinéraire de substitution, DFS de fouille préventive, Reims, Afan, SRA Champagne-Ardenne, 4 vol., 153 p., 90 fig., 215 fig. et n.p.
- Kolling A. 1993** : *Die Römerstadt in Homburg-Schwarzenacker*, Homburg-Saarpfalz, Ermer, Stiftung Römermuseum Homburg-Schwarzenacker, 162 p.
- Lacroix B. 1968** : Mobilier d'un habitat du IV<sup>e</sup> siècle aux Fontaines-Salées. Inventaire descriptif (1<sup>re</sup> partie), *RAE*, 19, 1-4, p. 191-233.
- Landolt M., Abert F., Bolly A. (dir.) 2013** : *Entzheim-Geispolsheim, Bas-Rhin. Lotissement d'activités du quadrant 4. Entzheim « In der Klamm » et Geispolsheim « Schwobenfeld »*, vol. 4 - *Les occupations historiques de l'époque gallo-romaine à la Seconde Guerre Mondiale*, RFO de fouille préventive, Sélestat, Pôle d'archéologie interdépartemental rhénan, 200 p.
- Le Roux F. (dir.) 2008** : *Châlons-en-Champagne. 20 bis rue P. Bayen*, RFO de fouille préventive, Metz, Inrap GEN, 3 vol., 114 p., 99 p. et 209 p.
- Lecomte B., Lacroix T. 2016** : *Une occupation rurale galloise et gallo-romaine sur le plateau Nord-Est. « RD 823 – Aérodrome »*, Chartres (Eure-et-Loir - Centre-Val de Loire), RFO de fouille préventive, Ville de Chartres, Direction de l'Archéologie, 337 p.
- Lefebvre A., Troublard A. 2015** : *Bétheny « Les Écavés » (tranche 1, secteur 1), Marne, Champagne-Ardenne*, RFO de fouille préventive, Reims, Laon, Reims Métropole, Département de l'Aisne, 2 vol., 379 p. et 107 p.
- Lefèvre P. (dir.) 2012** : *Canal Seine-Nord Europe, fouille 23, Picardie, Somme, Étrécourt-Manancourt. Les occupations galloises et gallo-romaines de la vallée du Tarteron*, RFO de fouille préventive, Inrap coordination Canal Seine-Nord-Europe, 226 p.
- Lefort A. (dir.) 2013** : *Canal Seine-Nord Europe, Fouille 39, Picardie, Somme, Rouy-le-Grand. Un établissement rural aux marges des cités ambiante et viromandienne du second âge du Fer au III<sup>e</sup> siècle de notre*
- ère*, Canal SNE, fouille 39, RFO de fouille préventive, Inrap, Coordination Canal-Seine-Nord-Europe, 214 p.
- Legriél J. (dir.) 2013** : *Île-de-France, Seine-Saint-Denis (93). Tremblay-en-France. Rue de la belle Borne « Aéroville »*. Incinérations de La Tène moyenne et établissement agricole antique, RFO de fouille préventive, Pantin, Inrap CIF, 158 p. [voir Étude de la céramique antique, p. 100-115 ; Étude du mobilier métallique, L. Leconte, p. 116-119 et J.-M. Séguier, Étude de la céramique protohistorique (doc. séparé), 10 p.].
- Liesen B. 1994** : *Töpfererschutt des 1. Jahrhunderts n. Chr. aus dem Bereich der Colonia Ulpia Traiana (Schnitt 76/20)*, Cologne, Rheinland Verlag, Bonn, Habelt (coll. Xantener Berichte, 4), 154 p.
- Longepierre S. 2013** : Les moulins de l'Antiquité tardive en Gaule méridionale. L'exemple des meulières de Saint-Quentin-la-Poterie (Gard), *Gallia*, 70-2, p. 341-386.
- Luault N. 2014** : *Rapport de fouilles programmées La Coune Pairounell août 2014*, Montpellier, SRA Languedoc-Roussillon.
- Martin C. 1969** : *Lousonna*, Lausanne (coll. Bibliothèque historique vaudoise, 42), 361 p.
- Martin-Kilcher S. 1980** : *Die Funde aus dem römischen Gutshof von Laufem-Müschlag*, Bern, Staatl. Lehrmittelverl. (coll. Schriftenreihe der Erziehungsdirektion des Kantons Bern), 161 p.
- Mathelart P., Florent G., Brunet M., Lemaitre S., Sindonino S., Zech-Matterne V. 2015** : Un ensemble inédit daté de la fin du I<sup>er</sup> siècle ou du début du III<sup>e</sup> siècle ap. J.-C. à Reims (Marne). Les mobiliers en terre cuite, en verre et en métal découverts dans les restes d'un incendie, in *SFECAG, Actes du Colloque de Nyon, 14-17 mai 2015*, Marseille, SFECAG, p. 577-592.
- Medinger P. 1933** : Rapport du conservateur, *Publication de la section historique de l'Institut grand-ducal*, 65, p. 395-402.
- Michler M. 2004** : *Les Vosges*, Paris, AIBL (coll. CAG, 88), 426 p.
- Millard N. 1996** : *Tourville-la-Rivière : « les Terres du Gruchet »*, DFS de fouille préventive, Rouen, Afan, SRA Haute-Normandie.
- Moreau C. 2011** : *Val-de-Reuil (27). Le Chemin aux Errants*, RFO de fouille préventive, Rouen, Archéodunum.
- Mouchene-Borys C. 2017** : *Île-de-France, Essonne (91). Saint-Chéron, chemin rural no 16, Le Cheval Blanc, lot B*, RFO de fouille préventive, Pantin, Inrap CIF, 222 p.
- Namur A. 1852** : *Le camp romain de Dalheim. Fouilles instituées en 1851 par l'administration générale de travaux publics du Grand-Duché de Luxembourg. Premier rapport*, Publication de la Société pour la recherche et la conservation des monuments historiques du Grand-Duché de Luxembourg, 6, p. 121-188.
- Nüsslein A., Nüsslein P. 2014** : *Gurtelbach - Dehlingen*, Rapport de travaux, Société de recherche archéologique d'Alsace Bossue, SRA Alsace, 30 p.
- Oehlen W. L. M. 1971** : *Romeinse vondsten uit Tegelen en Venlo*, Scriptie afdeling Provinciaal-Romeinse Archeologie, Nimègue, Mémoire inédit de l'Université Catholique de Nimègue.
- Paccolat O. 1998** : Une économie de montagnards, in *Vallis Poeninae. Le Valais à l'époque romaine*, Sion, Musée cantonal d'archéologie, p. 83-89.
- Paunier D., Luginbühl T. (dir.) 2016** : *Urba I. La villa romaine d'Orbe-Boscéaz. Genèse et devenir d'un grand domaine rural*, vol. 1 - *Environnement, histoire et développement du bâti*, vol. 2 - *Éléments et ornements architecturaux, mobiliers, synthèses*, Lausanne (coll. CAR), 162 p. et 299 p.
- Peixoto X., Celly P. 2000** : *14 rue Monsieur le Prince, Paris, VI<sup>e</sup>*, DFS de fouille préventive, Saint-Denis, Afan, SRA Île-de-France, 292 p.
- Pernon J., Pernon C. 1990** : *Les potiers de Portout. Productions, activités et cadre de vie d'un atelier au V<sup>e</sup> siècle ap. J.-C. en Savoie*, Paris, Éditions du CNRS (coll. Suppl. à la *Revue archéologique de Narbonnaise*, 20), 220 p.
- Piganiol A. 1965** : Informations archéologiques. Circonscription de Paris (région Nord), *Gallia*, 23- 2, p. 301-327.
- Pilon F. (dir.) 2015** : *Châteaubleau (77) / Le Haut Chemin, parcelles A 239 et ZA 103 - Théâtre gallo-romain (Programme 2013-2015)*, RFO de fouille préventive, SRA Île-de-France, Association La Riobé, 2 vol., 403 p. et 476 p.
- Pissot V. 2005** : [étude de la céramique], in Peixoto X. (dir.), *Vanves, rue Gaudray (92)*, RFO de fouille préventive, Pantin, Inrap CIF, inédit, 68 p. et 47 pl.
- Piton D., Delabarre V. 1992-1993** : La céramique gallo-romaine de Vendeuil-Caply (Oise), *Nord-Ouest Archéologie*, 5, p. 267-339.
- Prieur J., Giroud J.-C., Cottin R. 1984** : *Catalogue des collections du musée de Chambéry*, Chambéry, Musée d'art et histoire, 85 p.
- Py M. (dir.) 1993** : *Dicocer 1 - Dictionnaire des céramiques antiques (VII<sup>e</sup> s. av. n. è. - VII<sup>e</sup> s. de n. è.) en Méditerranée nord-occidentale (Provence, Languedoc, Ampurdan)*, Lattes, Aralo (coll. Lattara, 6), 624 p.
- Rabasté Y. 2015** : *Cormontreuil (Marne), Ibis et 35 rue Victor Hugo. Une parcelle densément occupée en bordure de la Veste de la protohistoire à aujourd'hui*, RFO de fouille préventive, Metz, Inrap GEN, 2 vol., 765 p.

- Rabasté Y. à paraître** : *Isles-sur-Suippes, Pomacle (Marne), Sohettes et Val des Bois, Tranche 5b, secteur nord, sud, est et ouest*, RFO de fouille préventive, Metz, Inrap GEN.
- Ramstein M. 1998** : *Worb-Sunnhalde - Ein römischer Gutshof im 3. Jahrhundert*, Bern, Berner Jehrmittle- und Medienverlag (coll. Schriftenreihe der Erziehungsdirektion des Kantons Bern), 220 p.
- Renel F. 1997** : Un ensemble céramique du V<sup>e</sup> s. découvert à Vanves (Hauts-de-Seine), in Ouzoulias P., Van Ossel P. (dir.), *PCR L'époque romaine tardive en Île-de-France*, Nanterre, Diocesis Galliarum (coll. *Diocesis Galliarum*, Document de travail, 4), p. 129-150.
- Reutenauer F. (dir.) 2015** : *Altorf, Bas-Rhin. « Burgweg ». Lotissement « Route des Romains ». Une occupation continue de la période gallo-romaine au Premier Moyen Âge (fin I<sup>er</sup>-7<sup>e</sup> s.)*, RFO de fouille préventive, Sélestat, Pôle d'archéologie interdépartemental rhénan, 427 p.
- Reymond S. (dir.) 2009** : *La villa romaine du Buy et sa forge. Dernières découvertes à Cheseaux, Morrens et Étagnières (canton de Vaud, Suisse)*, Lausanne (coll. CAR, 115), 144 p.
- Richard I. (dir.) 2013** : *Occupations protohistoriques, gallo-romaines et médiévales dans la région du Perthois : Matignicourt-Goncourt (Marne)*, Les Brouillards, RFO de fouille préventive, Metz, Inrap GEN, 2 vol., 194 p. et 219 p.
- Rillot M., Faudot M. 1990** : L'atelier d'Offemont (Territoire de Belfort), in *SFECAG, Actes du Colloque de Mandeuve-Mathay, 24-27 mai 1990*, Marseille, SFECAG, p. 73-86.
- Rollet P. (dir.) 2016** : *Reims - Marne, Zac du Vieux Port, bd. Henrot. Aménagements antiques et médiévaux en bord de Vesle (I<sup>er</sup>-V<sup>e</sup> s. et XIV<sup>e</sup>-XV<sup>e</sup> s.)*, RFO de fouille préventive, Metz, Inrap GEN, 5 vol., 2841 p.
- Rychener J. 1999** : *Der römische Gutshof in Neftenbach*, Zurich, Fotorar (coll. Monographien der Kantonsarchäologie Zürich, 31-1 et 31-2), 2 vol., 529 p. et 433 p.
- Schatorjé J. M. W. C. 1984** : *Scherven uit Schandelo. Op zoek naar Romeinse villae in het Maasdal*, Lomm, Historische werkgroep Arcen-Lomm-Velden (coll. Cahiers van de Historische werkgroep Arcen-Lomm-Velden), 111 p.
- Schucany C. 2006** : *Die römische Villa von Biberist-Spitalhof/SO (Grabungen 1982, 1983, 1986, 1889). Untersuchungen im Wirtschaftsteil und Überlegungen zum Umland*, Remschalden, Verlag Bernhard Albert Greiner (coll. Ausgrabungen und Forschungen, 4), 3 vol., 983 p.
- Schwarz P.-A. 1993** : *Die spätmatènezeitliche und spätrömische Höhensiedlung auf dem Mont Terri (Cornal JU). Die Ergebnisse der Grabungskampagne 1987*, Derendingen-Solothurn, Basler Habegger (coll. Verlag Beiträge zur Ur- und Frühgeschichte, 13), 127 p.
- Segard M. 2008** : Le pastoralisme dans les Alpes occidentales à l'époque romaine, in Jospin J.-P., Favrie T. (dir.), *Premiers bergers des Alpes. De la préhistoire à l'Antiquité*, Catalogue d'exposition, Grenoble, Musée Dauphinois, avril 2008-juin 2009, Gollion, Infolio, p. 120-124.
- Séguier J.-M., Delage R. 2017** : La céramique du Bas-Empire de l'atelier métallurgique de la ZAC Fontaine du Berger à Saint-Marc (Seine-et-Marne), in *SFECAG, Actes du Congrès de Narbonne, 25-28 mai 2017*, Marseille, SFECAG, p. 607-626.
- Simon J. 2017** : Trois ensembles du milieu du IV<sup>e</sup> et du début du V<sup>e</sup> siècle dans les environs de Chartres (Eure-et-Loir), in *SFECAG, Actes du Congrès de Narbonne, 25-28 mai 2017*, Marseille, SFECAG, p. 843-850.
- Spiesser J., Giosa A. 2014** : Résultats des opérations menées en 2013 sur la villa du « Grésil » : Analyses géophysiques, pédologiques et sondages archéologiques, in *Journées régionales d'archéologie de Haute-Normandie, Alizay, 20-22 juin*, Rouen, SRA de Haute-Normandie, p. 93-100.
- Spitzing T. 1984** : Der Eisendepotfund von Mengen, Kreis Breisgau-Hochschwarzwald, *Archäologische Nachrichten aus Baden*, 32, p. 20-27.
- Steiner L., Menna F. 2000** : *La nécropole du Pré de la Cure à Yverdon-les-Bains (IV<sup>e</sup>-VI<sup>e</sup> s. ap. J.-C.)*, Lausanne (coll. CAR, 75-76), 2 vol., 356 p. et 307 p.
- Streiff É. 1998** : *La Céramique gallo-romaine du foyer de la cour de la villa de Dehlingen (67)*, Mémoire de Maîtrise, Université des Sciences Humaines de Strasbourg, 229 p.
- Tisserand N. 2008** : *Faunes pléistocène et occupations diachroniques à Mâcon. Mâcon (Saône-et-Loire) Zac Grand Sud tr. 2/4*, Rapport de diagnostic, Dijon, Inrap GES, 101 p.
- Tobler F. 1995** : *Haustiere in Augusta Raurica. Museumskoffer zum „römischen“ Haustierpark*, Augst (coll. Augster Blätter zur Römerzeit, 9), 50 p.
- Trintignac A. 2012** : *La Lozère*, Paris, AIBL (coll. CAG, 48), 533 p.
- Tuffreau-Libre M. 1977** : La céramique commune gallo-romaine de la forêt de Compiègne (Oise) au Musée des Antiquités Nationales, *Cahiers archéologiques de Picardie*, 4, p. 125-150.
- Van Enckevort H. 2000** : Catalogus van de vondsten uit de Romeinse tijd van Venray-Hoogrieboek, in Stoepker H. (dir.), *Venray-Hoogrieboek en Venray-Loobeek. Nederzettingen uit de prehistorie, Romeinse tijd en late Middeleeuwen*, Amersfoort (coll. Rapportage Archeologische Monumentenzorg, 46), p. 89-166.
- Van Ginkel E., Verhart L. 2009** : *Onder onze voeten. De archeologie van Nederland*, Amsterdam, Bert Bakker, 334 p.
- Vauthier S. 2012** : La céramique gallo-romaine, in Flotté P. (dir.), *Un quartier de l'agglomération gallo-romaine d'Horbourg*, vol. 2.1 - Bolly A., Lopez B., Vauthier S., *Aspects de la vie matérielle (la céramique, un graffito, le verre)*, RFO de fouille préventive, Sélestat, Strasbourg, Pôle archéologique interdépartemental rhénan/SRA Alsace, p. 5-296.
- Vinatié A. 1995** : *Sur les chemins du temps au pays de Massiac. 15 000 ans d'histoire de la fin du paléolithique à l'aube du Moyen Âge. Archéologie et Histoire*, Aurillac, Communauté de communes du Pays de Massiac, 287 p.
- Willems S. 2010** : Étude de la céramique, in Duvette L. (dir.), *Menneville, Aisne, « Bourguignotte », fouille 2006-2007 : un établissement rural daté des III<sup>e</sup> et IV<sup>e</sup> siècles après J.-C.*, RFO de fouille préventive, Amiens, Inrap NP, 190 p.
- Willems S. (dir.) 2017a** : Tome IV, les études thématiques, vol. 1 - le mobilier céramique : consommation, in Clotuche R. (dir.), *Un quartier antique de Fanum Martis : résultats de la fouille du Technopôle Transalley, phase 1, 3 et 4a, campagnes 2011 à 2014*, RFO de fouille préventive, Glisy, Inrap NP, 715 p.
- Willems S. (dir.) 2017b** : Tome IV : les études thématiques, vol. 2 - le mobilier céramique : la production, in Clotuche R. (dir.), *Un quartier antique de Fanum Martis : résultats de la fouille du Technopôle Transalley, phase 1, 3 et 4a, campagnes 2011 à 2014*, Rapport de fouilles, Inrap Nord-Picardie, Glisy, 263 p.
- Willems S. 2018** : *La céramique gallo-romaine chez les Ménapiens, Atrébates et Nerviens : Dynamiques économiques et identités territoriales*, Thèse de doctorat, Université de Paris X-Nanterre, 1430 p.
- Wullschleger M. 2012** : Ausgrabungen im Wirtschaftsteil einer römischen Villa in Grenchen, *Archäologie und Denkmalpflege im Kanton Solothurn*, 17, p. 11-32.

## ANNEXE 3C – LES FAISSELLES D'ÉPOQUE ROMAINE EN GRANDE-BRETAGNE ET DANS LES PROVINCES DANUBIENNES

Ces deux derniers corpus de faisselles sont présentés ici simplement sous la forme d'un catalogue classique, par site, accompagnés de leur bibliographie et des figures correspondantes.

Alain Ferdière (dir.)





**Fig. A3.12** – Faisselle de Boxstead Farm à Lower Halstow (Kent, Angleterre) : vues de dessus et de côté. British Museum, Londres (©The Trustees of the British Museum, licence CC BY-NC-SA 4.0).

## GRANDE-BRETAGNE (GB)

En langue anglaise, les faisselles sont appelées *cheese press* ou *cheese strainer*, *cheese wring*. Ce corpus a été largement complété par les informations fournies par Paul Tyers.

- **Aldborough** (North Yorkshire, Angleterre), 1 exemplaire de faisselle en terre cuite, III<sup>e</sup>-IV<sup>e</sup> s. (Brailsford 1951, fig. 16.10 ; Compton s.d., 1, p. 4-5 et 2, p. 19).

- **Ardleigh** (Essex, Angleterre), près de Colchester (*infra*), dépotoir d'un atelier de potiers du milieu du II<sup>e</sup> s., 3 exemplaires en céramique grise (Going 1999, fig. 103, n<sup>os</sup> 137-140 ; Biddulph 2015 ; Compton s.d., 1, p. 4-5 et 2, p. 19).

- **Balmuildy** (Glasgow, Écosse), camp militaire du Mur d'Antonin, II<sup>e</sup> s. (142-180 apr. J.-C.), 1 exemplaire en céramique claire, forme tronconique, fond cannelé, diam. 17 cm, h. 8 cm. The Hunterian Museum and Art Gallery, Université de Glasgow, n<sup>o</sup> inv. Glahm F.1922.602 (Miller 1922, p. 77-78 ; Curtis 2001, pl. 38 ; Cador 2016, p. 40, fig. 2 ; **fig. 20b** de l'article)

- **Bar Hill** (Starthclyde, Écosse), camp militaire du Mur d'Antonin, contexte antonin, 1 exemplaire en céramique claire (Robertson *et al.* 1975, p. 161, fig. 54.21 ; Compton s.d., 2, p. 19).

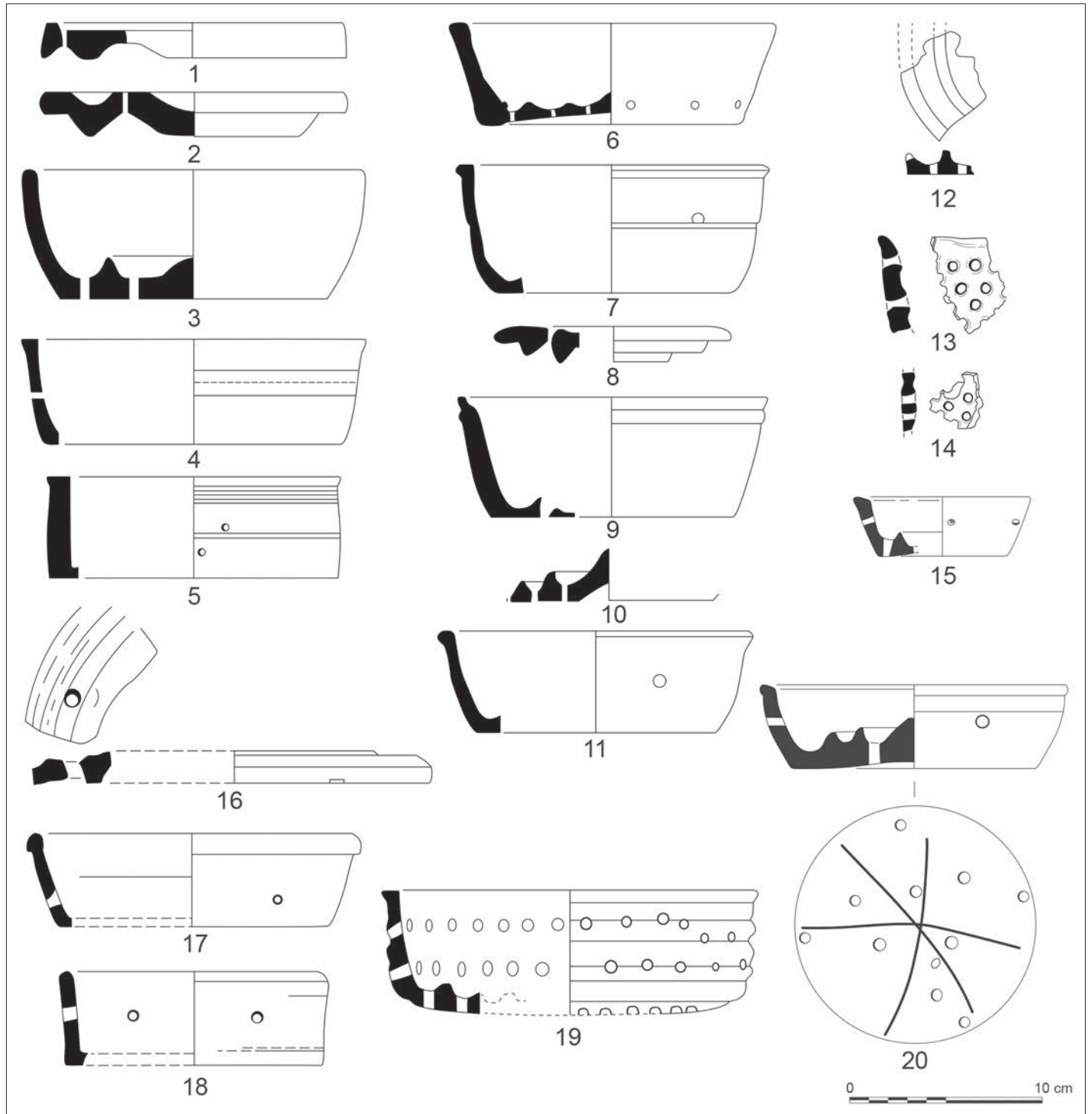


Fig. A.3.13 – Exemples de faisselles de Grande-Bretagne romaine : 1-5, Broomhey Farm, Cooling (Kent, Angleterre) (d'après Miles 2004) ; 6, Colchester/Camulodunum (Essex, Angleterre) (d'après May 1930) ; 7-11, Dorchester/Durnovaria (Dorset, Angleterre) (d'après Young 1977) ; 12, Godmanchester/Durovigutum (Cambridgeshire, Angleterre) (d'après Green 2018) ; 13-14, Harmondsworth (arrondissement de Londres, Hillingdon, Angleterre) (d'après Blackmore 1993) ; 15, Loughor/Leucarum (West Glamorgan, Pays de Galles) (d'après Marvell, Owen-John 1997) ; 16-18, Heybridge (Essex, Angleterre) (d'après Biddulph 2015) ; 19, Holt, Castle Lyons (Clwyd, Pays de Galles) (d'après Grimes 1930) ; 20, Reculver (Kent, Angleterre) (d'après Philp 2005) (DAO : M.-F. André, Inrap) .

- **Birdoswald/Banna** (Cumbria, Angleterre), fort du Mur d'Hadrien, 1 exemplaire de faisselle en terre cuite, III<sup>e</sup>-IV<sup>e</sup> s. (Brailsford 1951, fig. 16.10 ; Compton s.d., 2, p. 19).
- **Birrens** (Dumfries et Galloway, Écosse), camp militaire du Mur d'Antonin, 1 exemplaire de faisselle en terre cuite grise, III<sup>e</sup>-IV<sup>e</sup> s. (Robertson *et al.* 1975, p. 221, fig. 77.27 ; Compton s.d., 2, p. 19).
- **Bodiam** (East Sussex, Angleterre), contexte des III<sup>e</sup>-IV<sup>e</sup> s., 1 exemplaire (Lemmon, Hill 1966, p. 96 *sqq.*, pl. 6b, n° 30).

- **Boxstead Farm**, Lower Halstow (Kent, Angleterre), 1 faisselle en terre cuite orangée à fond cannelé, III<sup>e</sup>-IV<sup>e</sup> s., diam. 20 cm, h. 6,6 cm. British Museum, n° inv. 1883, 1213.424 (Brailsford 1964, p. 34, fig. 16.10 ; Compton s.d., 2, p. 19) (**fig. A3.12**).
- **Broomhey Farm**, Cooling (Kent, Angleterre), sur un site de production de sel, du principal site de la Butte milieu du I<sup>er</sup> au III<sup>e</sup> s., 1 faisselle légèrement tronconique (diam. 16,8 cm, h. 5 cm) en céramique sableuse grise, panse décorée (guillochis) et 1 autre (« *dish* » à paroi percée) cylindrique (diam. 16,8 cm, h. 5,2 cm), céramique sableuse grise ; 1 faisselle (*cheese wring* = égouttoir à fromage) en céramique modelée orangée (diam. 14,4 cm, h. 5,2 cm), paroi convexe, à fond cannelé, percée seulement au fond ; et 2 opercules de faisselle en céramique noire lissée, cannelés et percés (diam. 12,4 cm), datation 70-200 apr. J.-C. (Monaghan 1987, p. 164, fig. 9, n<sup>os</sup> 70-72 (10A 1.1 et 10B 1.1) ; Miles 2004, p. 325 et p. 328-329, fig. 7, n<sup>os</sup> 47-49 et fig. 9, n<sup>os</sup> 70-72 ; Cador 2016, p. 43, fig. 30) (**fig. A3.13, n<sup>os</sup> 1-5**).
- **Caistor by Norwich/Venta Icenorum**, Saint-Edmund (Norfolk, Angleterre), ville romaine, avec atelier de potier, seconde moitié du I<sup>er</sup> s. apr. J.-C. : au moins 2 exemplaires de faisselle en céramique grise (Swan 1981, p. 143, fig. 8.5, n<sup>os</sup> 31-32 ; 1988, p. 63, fig. 3, n° 124 ; 2018 ; rens. P. Tyers, mai 2018 ; Compton s.d., p. 18-19).
- **Cambridge** (Cambridgeshire, Angleterre), camp et agglomération d'époque romaine ; dans un habitat, 1 faisselle (Pullinger *et al.* 2000, p. 154 et p. 188, pl. 118, n° 838) ; et atelier de potier de War Ditches (milieu du I<sup>er</sup> s.), dont une production de faisselles (Hughes 1902 ; Swan 2018 ; rens. P. Tyers, mai 2018).
- **Castlecary** (Falkirk, Écosse), camp du Mur d'Antonin : en contexte du II<sup>e</sup> s., exemplaire de faisselle (Anderson 1903, p. 334-335, fig. 34 ; Compton s.d., 2, p. 19 ; **fig. 20c** de l'article).
- **Castleford** (West Yorkshire), en contexte fin I<sup>er</sup> s., 1 exemplaire de faisselle en céramique claire (Rush *et al.* 2000, p. 11, fig. 50.139 et 53.181 ; Compton s.d., 2, p. 18) ; et dans un autre contexte du milieu du III<sup>e</sup> s. ou au-delà, 1 exemplaire en céramique grise (Rush *et al.* 2000, p. 1, fig. 75-511 ; Compton s.d., 2, p. 19).
- **Castor** (Cambridgeshire, Angleterre), près de Peterborough/*Durobrivae*, atelier de potiers, première moitié du II<sup>e</sup> s., 1 exemplaire de faisselle (Perrin, Webster 1990, p. 44, fig. 5, n° 40) et 1 autre en terre cuite des III<sup>e</sup>-IV<sup>e</sup> s. (Brailsford 1951, fig. 16.10 ; Compton s.d., 2, p. 19).
- **Chester-le-Street/Concangis** (Durham, Angleterre), camp militaire romain, II<sup>e</sup>-IV<sup>e</sup> s., fond de faisselle cannelé en céramique grise (rens. F. Dövenner, oct. 2015).
- **Colchester/Camulodunum** (Essex, Angleterre), ville romaine et camp militaire, milieu du I<sup>er</sup>-début du III<sup>e</sup> s., et atelier de potiers (surtout milieu du I<sup>er</sup>-début du III<sup>e</sup> s.) de Middleborough, environ 15 exemplaires, dont certains en céramique claire ou grise en contexte du II<sup>e</sup> s. ; et atelier de potiers de Sheepen (?), II<sup>e</sup> s., voir *infra* (May 1930, p. 160, pl. LVIII, n° 283 ; Hawkes, Hull 1947, p. 256, pl. 68, tabl. p. 277-281 ; Hull 1958, p. 283, fig. 119, n° 199 ; 1963, p. 134 et p. 193, fig. 103, n° 199 ; Symonds 1984, p. 362 ; Symonds, Wade 1999, p. 262, p. 344-346 et p. 416, fig. 5.29, n° 165, 6.27, n<sup>os</sup> 797-809 et 476, et fig. 6.82 ; Biddulph 2015 ; Compton s.d., 1, p. 4-5 ; 2, p. 19) (**fig. A3.13, n° 6**). On peut noter une étude de la faune du site urbain et militaire entre le I<sup>er</sup> et le V<sup>e</sup> s. (Luff 1982, p. 97-138), avec des bovins (*ibid.*, p. 108-118) et des ovins ou caprins (*ibid.*, p. 118-127) : les premiers sont consommés en général plus jeunes que sur le site rural proche de Sheepen (*infra*), avec en revanche, aussi ici, une importante proportion de femelles (17 sur 19 individus), sans indices cependant de production laitière ou fromagère ; moutons et chèvres sont aussi présents avec une proportion importante de chèvres identifiées, notamment pour le Haut-Empire, peut-être pour une production de lait frais durant les voyages des militaires, y compris par mer (*ibid.*, p. 127) ; les agneaux sont bien représentés pour l'alimentation sur les *canabae* au I<sup>er</sup> s.
- **Coldham**, Coldham Clamp (Cambridgeshire, Angleterre), lors des fouilles de 1960, 1 fragment de faisselle en céramique grise. British Museum, inv. n° 1985, 0503.1687 (Potter 1965, fig. 2, C12).
- **Crambeck** (North Yorkshire, Angleterre), atelier de potiers des III<sup>e</sup>-IV<sup>e</sup> s., 2 exemplaires en céramique grise (Corder 1989, p. 21 *sqq.* ; pl. VII, n<sup>os</sup> 188-189 ; Compton s.d., 2, p. 19).
- **Derby**, Racecourse Playing Field (Derbyshire, Angleterre), atelier de potier, avec production de faisselles (début-milieu du II<sup>e</sup> s.) (Brassington 1980 ; rens. P. Tyers, mai 2018 ; Swan 2018).
- **Doncaster** (Yorkshire, West Riding, Angleterre), à Cantley Estate, atelier de potier (début-milieu du I<sup>er</sup> s.), avec production de faisselles (Buckland *et al.* 1980 ; rens. P. Tyers, mai 2018 ; Swan 2018).
- **Dorchester/Durnovaria** (Dorset, Angleterre), camp militaire et ville romaine, avec atelier de potier produisant des faisselles en céramique cuite en mode B, II<sup>e</sup>-IV<sup>e</sup> s., diam. env. 13,5 cm (Young 1977, p. 228, fig. 84, type R78) (**fig. A3.13, n<sup>os</sup> 7-11**). Des résidus de laitage ont été analysés dans l'une d'elles (Evans *et al.* 1987, pl. LV ; Cool 2006, p. 95) ; voir *infra*, Oxford (région d'—).
- **Dragonby** (North Lincolnshire, Angleterre) : sur un habitat, 1 exemplaire de faisselle en contexte milieu du I<sup>er</sup>-début du III<sup>e</sup> s. (Swan 1996, p. 576 ; Biddulph 2015 ; Compton s.d., p. 5) ; à Scunthorpe, au sud de Dragonby, atelier de potier (milieu-fin du I<sup>er</sup> s.), avec production de faisselles (May 1970 ; rens. P. Tyers, mai 2018 ; Swan 2018).
- **Eaton Heath** (Norwich, Angleterre), habitat, 1 exemplaire (Wainwright 1974, fig. 17, P41).
- **Eastry**, Hammill Shaft (Kent, Angleterre), 6 fragments de faisselles, époque romaine. British Museum, inv. n° 1949, 0601.13.
- **Eccles** (Kent, Angleterre), en contexte pré-flavien, atelier de potier (milieu du I<sup>er</sup> s.), 1 exemplaire de faisselle en céramique claire, fond cannelé et ombiliqué, diam. 21 cm (Detsicas 1973 ; 1977, p. 25 et p. 33, fig. 3.4, n° 97 ; Compton s.d., 2, p. 18-19 ; Cador 2016, p. 39, fig. 26 ; rens. P. Tyers, mai 2018 ; Swan 2018 ; **fig. 20a, n° 11** de l'article).
- **Elms Farm** (Essex, Angleterre) : 6 exemplaires de faisselles en contexte d'époque romaine, de type Camulodunum 199, à fonds cannelés et ombiliqués (Compton s.d., p. 5 ; Gillam 1970, type 350 ; Biddulph 2015).
- **(Fenland)**, région rurale du Cambridgeshire (Angleterre) : les faisselles en terre cuite y sont assez courantes à l'époque romaine (Salway 1970, p. 20, n. 17 ; Green 2018, p. 122).

- **Gerrards Cross**, Wapseys Wood (Buckshire, Angleterre), atelier de potier (milieu du II<sup>e</sup> s.) avec production de céramique commune grise, dont des faisselles (rens. P. Tyers, mai 2018 ; Swan 2018).

- **Godmanchester/Durovigutum** (Cambridgeshire, Angleterre), ville romaine : du site 20, couche 3c, un fragment de fond de faisselle en céramique du groupe 3, fabrique B (Green 2018, p. 219, fig. 2, n° 25 et fig. 8.2) (**fig. A3.13, n° 12**).

- **Halstow** (Kent, Angleterre), 1 exemplaire de faisselle (Smith 1922, p. 118 ; May 1930, p. 160).

- **Hardmondsworth**, arrondissement de Londres (Hillingdon), petits bols en céramique modelée, percés de trous, à paroi verticale ou légèrement évasée, probables faisselles (Blackmore 1993, p. 134, fig. 5, n°s 29-30) (**fig. A3.13, n°s 13-14**).

- **Harston** (Leicestershire, Angleterre), établissement rural : 1 fond de faisselle cannelé (ou opercule ?), en céramique grise, diam. 12 cm. Ashmolean Museum, Oxford, n° inv. AN1927.649 (Lodwick, Robinson 2019, p. 200, fig. 232) (**fig. A3.14**).

- **Heybridge** (Essex, Angleterre), ateliers de potiers d'époque romaine, dont une production de faisselles (Compton s.d., p. 5 ; Biddulph 2015, fig. 338, n°s 12-14) ; mis en rapport ici avec une présence relativement importante de moutons et de chèvres (Biddulph 2015) (**fig. A3.13, n°s 16-18**).

- **Highgate Wood** (au nord de Londres, Angleterre), atelier de poterie commune, dont une production de faisselles : 5 exemplaires en céramique commune grise, dont 1 complet, tronconique, légèrement courbe, et des fonds cannelés, fin du I<sup>er</sup>-milieu du II<sup>e</sup> s. (rens. P. Tyers, mai 2018 ; Brown, Sheldon 1974, fig., n°s 451, 1527, 1635, 1696 et 1697).

- **Hinderclay**, Hinderclay Wood (Suffolk, Angleterre), atelier de potier avec production de céramique grise, dont des faisselles (rens. P. Tyers, mai 2018 ; Swan 2018).

- **Holt** (Clwyd, Pays de Galles), camp militaire et atelier de potiers de Castle Lyons, vers 100 apr. J.-C., 1 exemplaire à paroi haute et 1 à fond cannelé (Grimes 1930, fig. 72, n°s 206 et 208) (**fig. A3.13, n° 19**).

- **Huddersfield** (Yorkshire, West Riding, Angleterre), à Grimscar Wood, atelier de potier (fin du I<sup>er</sup>-début du II<sup>e</sup> s.) avec production de faisselles (Hallam 1965 ; Purdy, Manby 1973 ; rens. P. Tyers, mai 2018 ; Swan 2018).

- **Kent (région/comté du -)**, 1 exemplaire de faisselle en terre cuite, III<sup>e</sup>-IV<sup>e</sup> s. (Brailsford 1951, fig. 16.10 ; Compton s.d., 2, p. 19).

- **Lea**, Lea Grange Farm, West Lindsay, Green Lane (Lincolnshire, Angleterre), atelier de potier de céramique commune grise (milieu du II<sup>e</sup>-milieu du III<sup>e</sup> s.), avec production de faisselles (rens. P. Tyers, mai 2018 ; Swan 2018).

- **Little London**, Pamber (Hampshire, Angleterre), près de Silchester : atelier de potier avec, dans le comblement d'une carrière [1048], 1046, 1 faisselle en céramique beige, tronconique légèrement courbe, fond cannelé et ombiliqué, diam. 11 cm, troisième quart du I<sup>er</sup> s. (rens. P. Tyers, juillet 2018 ; rens. J. Timby, responsable de la fouille).

- **London (Londres)**, Threadneedle Street (dans la City), faisselle d'époque romaine en céramique grise, fond cannelé (Museum of London, n° inv. 14237) (**fig. A3.15a**) ; 106 Borough High Street, Southwark (faubourg de la ville romaine), London archaeological archive and research centre



**Fig. A3.14** – Fond de faisselle ou opercule (?) de Harston (Leicestershire, Angleterre), diam. 12 cm (©The Trustees of the Ashmolean Museum, Oxford ; Lodwick, Robinson 2019, p. 200, fig. 232).



**Fig. A3.15a** – Faisselle découverte Threadneedle Street (the City) à Londres (Angleterre) (©The Trustees of the Museum of London).



**Fig. A3.15b** – Fragment de faisselle du 106 Borough High Street à Southwark, faubourg de Londres (Angleterre) (©The Trustees of the Museum of London).



Fig. A3.16 – Faisselle de Longthorpe à Peterborough (Cambridgeshire, Angleterre) (©The portable Antiquities Schem, licence CC BY 4.0).

(Laare) Manager, fouille 1973, faisselle en céramique grise, incomplète, fond cannelé et ombiliqué (Museum of London ; Bird *et al.* 1978, p. 203, fig. 84 et 424 (fig. A3.15b).

- **Longthorpe**, Peterborough (Cambridgeshire, Angleterre), camp militaire et atelier de potiers, milieu du 1<sup>er</sup> s. apr. J.-C., 35 exemplaires pour 8 formes de coupes à fond cannelé ou non, parfois ombiliqué, diam. 13 à 22 cm (Dannell, Wild 1987, p. 148, fig. 41, n<sup>os</sup> 65a-e et 67 ; Cador 2016, p. 39, fig. 26) (fig. A3.16).

- **Loughor/Leucarum** (West Glamorgan, Pays de Galles), fort romain sur la côte : 1 exemplaire en céramique grise, tronconique, fond cannelé, début-milieu 1<sup>er</sup> s. apr. J.-C. (rens. P. Tyers, 10/07/2019 ; Marvell, Owen-John 1997, p. 365, fig. 128, n<sup>o</sup> 282.2532) ; et 1 autre exemplaire en céramique rouge clair (*fabric b*), tronconique, fond cannelé, diam. 9,2 cm (*ibid.* p. 377, fig. 134, n<sup>o</sup> 498.2237) (fig. A3.13, n<sup>o</sup> 15).

- **Malton** (North Yorkshire, Angleterre), camp militaire et *vicus*, 1 exemplaire (rens. F. Dövenner, octobre 2015).

- **March**, Flaggrass (Cambridgeshire, Angleterre), issu des fouilles de 1956-1960, dans un lot de tessons, 1 fragment de faisselle. British Museum, n<sup>o</sup> inv. 1985, 0503, 1787.

- **Market Overton** (Rutland, Angleterre), au nord du village, atelier de potier (fin du 1<sup>er</sup>-1<sup>er</sup> s.) avec production de faisselles (Clarke 1950 ; Todd 1968 ; rends. P. Tyers, mai 2018 ; Swan 2018).

- **Mumrills** (Falkirk, Écosse), fort romain du Mur d'Antonin, en contexte 1<sup>er</sup> s., 2 exemplaires en céramique grise (Gillam 1963, p. 122, fig. 14.79, type 350 ; Compton s.d., 2, p. 19).

- **New Forest (région du –)** (Hampshire, Angleterre) : ateliers de potiers (dont Rough Piece, Linwood, production groupe IV), 270-350 apr. J.-C., plusieurs exemplaires de faisselles en céramique grise à revêtement noir, avec opercule également percé (diam. 16 cm ; h. 4,5 cm ; diam. opercule 15 cm) (Swan 1973, p. 134, fig. 9, n<sup>o</sup> 14 ; Fulford 1975, p. 103, fig. 36, type 36 ; Compton s.d., 2, p. 19 ; fig. 20a, n<sup>o</sup> 12 de l'article).

- **Oxford** (Oxfordshire, Angleterre), Churchill Hospital, atelier de potier (milieu-fin du 1<sup>er</sup> s.) dont production de faisselles (rens. P. Tyers, mai 2018 ; Swan 2018) [voir *infra*, région d'Oxford].

- **Oxford (région d'–)** (Oxfordshire, Angleterre), groupe de plusieurs ateliers de potiers, dont une production de faisselles (et opercules) en mode B, 1<sup>er</sup>-1<sup>er</sup> s., en céramique grise ou claire, dont engobée rouge ; diam. 16 cm pour les 3, h. 7, 6,5 et 5,5 cm ; diam.



**Fig. A3.17** – Fragment de faisselle de Rudston, Burton Agnes, Tuft Hill (Humberside, Yorkshire, Angleterre) : vues de dessus et de dessous. British Museum, Londres (©The Trustees of the British Museum, licence CC BY-NC-SA 4.0)



**Fig. A3.18** – Fragment de faisselle de Shorne (Kent, Angleterre), L. 13,50 cm, l. 7 cm. Kent County Council (©Kent County Council ; cliché : J. Bryant, licence CC BY 2.0, avec leur aimable autorisation).



**Fig. A3.19** – Fragment de faisselle de Trentham à Stoke-on-Trent (North Staffordshire, Angleterre). The Potteries Museum & Art Gallery, Stoke-on-Trent (©The Potteries Museum & Art Gallery, avec l'aimable autorisation de cet organisme).

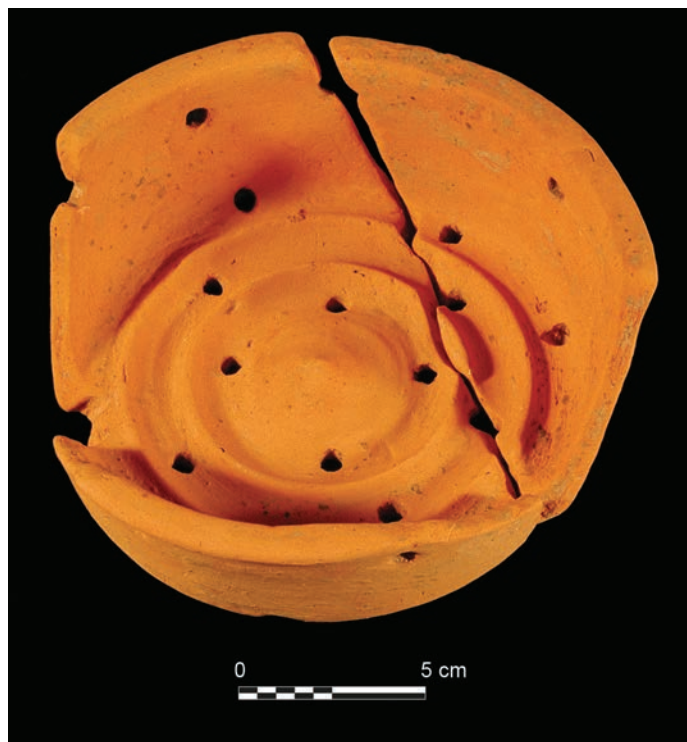
opercule 12,2 cm (Young 1977, p. 91, 176, 179, 228 ; fig. 28, 68, 73, 84 ; type C119, O58, P39 ; R78.2, 3, 4 et 7, R.79.1 ; Biddulph 2015 ; Compton s.d., 1, p. 5 et 2, p. 19).

- **Reculver** (Kent, Angleterre), fort de la Saxon Shore, 1 exemplaire céramique gris clair, forme tronconique, fond cannelé et ombiliqué, diam. 16 cm (rens. P. Tyers, 10/07/2018 ; Philp 2005, p. 129, fig. 48, n° 181) (**fig. A3.13, n° 20**).

- **Rudston**, Burton Agnes, Tuft Hill (Humberside, Yorkshire, Angleterre), fouilles de 1992, dans la fosse EZ4, partie d'une faisselle en céramique grise, coupe plutôt cylindrique percée au fond après cuisson. British Museum, n° inv. 1992, 0205.351 (Rigby 2004) (**fig. A3.17**).

- **Sandford-on-Thames** (Oxfordshire, Angleterre), à Minchery Farm, atelier de potiers (II<sup>e</sup>-fin du IV<sup>e</sup> s.), avec une production de faisselles en mode B (Rolleston 1884 ; May 1922 ; Young 1977, p. 228, fig. 84, type R78 ; ren. P. Tyers, mai 2018 ; Swan 2018) (voir *supra*, région d'Oxford).

- **Sheepen Hill**, site rural très proche de Colchester (Essex, Angleterre), avec un atelier de potier : exemplaires de faisselles pré-flaviennes, 1 exemplaire en céramique claire (Hawkes, Hull 1947, p. 256, pl. LXVIII, type 199 ; Compton s.d., 2, p. 18) ; à noter sur le site, au I<sup>er</sup> s. apr. J.-C. (Luff 1982, p. 35-50 et p. 53-61), la présence significative de bovins (dont une proportion importante de femelles, de 19 sur 21 individus consommés (plutôt âgés), mais avec une absence ici des veaux nécessaires à la lactation, pour une



**Fig. A3.20** – Faisselle du centre de détention d'Usk (Pays de Galles), diam. 18 cm, h. 6,40 cm. National Roman Legion Museum, Caerleon (©National Museum of Wales, avec l'aimable autorisation de ce musée).



**Fig. A3.21** – Fragment de faisselle de Winterton (North Lincolnshire, Angleterre) : vues des parois externe et interne. North Lincolnshire Museum (©North Lincolnshire Museum, avec l'aimable autorisation de ce musée).

éventuelle production de lait voire de fromage (*ibid.*, p. 49-50), et, dans une moindre mesure, de moutons/chèvres, toujours difficile à distinguer, avec une proportion importante d'agneaux ou de chevreaux, essentiellement pour l'alimentation aussi.

- **Shorne** (Kent, Angleterre), fragment de fond cannelé de faisselle en terre cuite brunâtre (perforations disposées en astérisque), L. 13,5 cm, l. 7 cm. Kent County Council, n° inv. KENT-1D9D68 (Cador 2016, p. 43, fig. 30) (**fig. A3.18**).

- **Stilton** (Cambridgeshire, Angleterre), atelier de potiers de la Nene Valley, III<sup>e</sup> s., 1 exemplaire complet en céramique grise, forme tronconique, fond cannelé, diam. env. 15 cm. Musée de Malton (rens. F. Dövenner, oct. 2015 ; Cador 2016, p. 40, fig. 27 ; voir The Portable Antiquities Scheme, en ligne).

- **Sutton Courtenay** (Oxfordshire, Angleterre), village anglo-saxon, avec des faisselles en céramique modelées (Leeds 1927, p. 20 ; Blakmore 1993, n. 10).

- **Towcester** (Northamptonshire, Angleterre), 1 faisselle en céramique sigillée (?), III<sup>e</sup>-IV<sup>e</sup> s. (Compton s.d., 2, p. 19).

- **Trentham**, Stoke-on-Trent (North Staffordshire, Angleterre), fragment de faisselle (paroi et fond) en céramique beige engobée rouge, fond ombiliqué. The Potteries Museum & Art Gallery, Stoke-on-Trent (**fig. A3.19**).

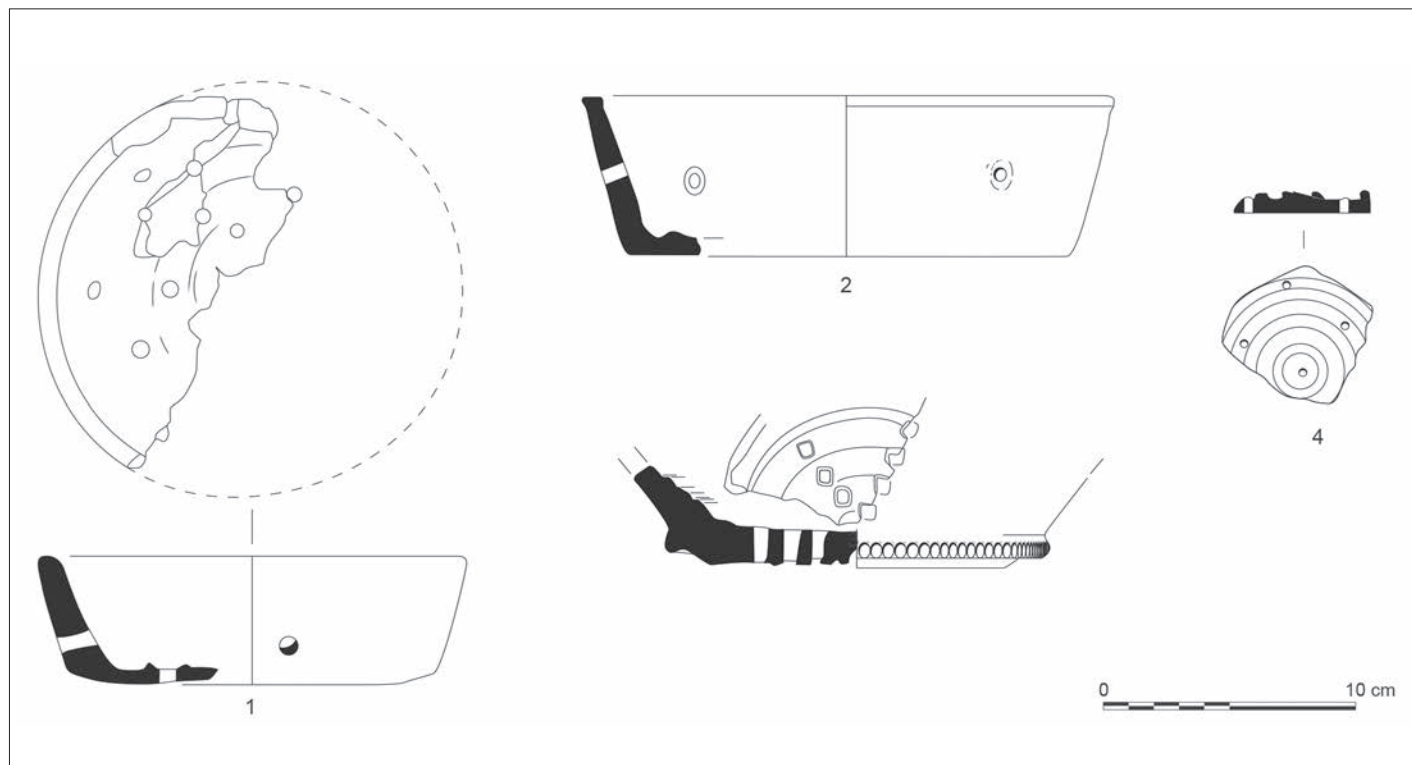
- **Twywell** (Northamptonshire, Angleterre), 1 faisselle en céramique sigillée (?), III<sup>e</sup>-IV<sup>e</sup> s. (Compton s.d., 2, p. 19).

- **Usk** (Gwent, Pays de Galles), fort militaire avec occupation pré-flavienne et une production de faisselles par les potiers immigrants : certaines proviennent du dépôt DTZ, à l'exemple d'une faisselle en céramique orangée, fond cannelé, perforations sur le fond et les parois. National Museum of Wales, Carlaeon, case 03 USK Pottery, n° inv. 82.10H/25.4 (Darling 1977, p. 77, fig. 6.5, n° 28 ; Greene 1993, p. 41, fig. 6 ; Tyers 1996, p. 58, fig. 33, n° 28 ; Compton s.d., 2, p. 18 ; Cador 2016, p. 36, fig. 26) (**fig. A3.20** ; **fig. 20a**, n° 11 de l'article).

- **Werrington** (Cambridgeshire, Angleterre), contexte des III<sup>e</sup>-IV<sup>e</sup> s., 1 exemplaire en céramique grise (Mackreth 1988, p. 140, fig. 35.72 ; Compton s.d., 2, p. 19).

- **West Heselton** (localis. ?), 1 faisselle en terre cuite grise, III<sup>e</sup>-IV<sup>e</sup> s. (Compton s.d., 2, p. 19).

- **West Stow** (Suffolk, Angleterre), atelier de potier (four 5), fin I<sup>er</sup>-milieu du II<sup>e</sup> s., 1 exemplaire en céramique à surface noire (West 1990, p. 90, fig. 60.297 ; Compton s.d., 2, p. 19).



**Fig. A3.22** – Exemples de faisselles des provinces danubiennes (DAO : M.-F. André, Inrap) : 1, Ančnikovo gradišče à Loka pri Žusmu (Slovénie) ; 2, Brinjeva à Zreče (Slovénie) ; 3, Ptuj (les trois d'après Cevc 2004) ; 4, Augsburg (Bavière, Allemagne) (d'après Ortisi 2001).

- **Winterton** (North Lincolnshire, Angleterre), fragment de fond cannelé de faisselle en terre cuite orangée, époque romaine. North Lincolnshire Museum, n° inv. NLM-64C146 (Cador 2016, p. 43, fig. 30) (**fig. A3.21**) ; à Newport Village, atelier de potier avec production de céramique commune grise dont des faisselles (Fowler 1869, pl. XX ; Dudley 1949 ; Corder 1957 ; Whitwell 1982 ; rens. P. Tyers, mai 2018 ; Swan 2018).

- **Wroxeter/Viroconium** (Shropshire, Angleterre), ville romaine, en contexte du II<sup>e</sup> s., 1 exemplaire en céramique grise (Bushe-Fox 1913, p. 75, fig. 18, n° 38 ; Compton s.d., 2, p. 19).

- **York/Eboracum** (Yorkshire, Angleterre), ville romaine, en contexte milieu-2<sup>e</sup> moitié du II<sup>e</sup> s., 1 exemplaire en céramique claire de type Ebor (Monaghan 1997, p. 1022, fig. 410.4119 ; Compton s.d., 2, p. 19) ; 1 exemplaire en contexte de la fin du IV<sup>e</sup> s., et 1 autre exemplaire en céramique grise de Crambeck (Monaghan 1997, p. 1022, fig. 410.4118 ; Compton s.d., 2, p. 19).

## LES FAISSELLES EN TERRE CUITE DANS LES PROVINCES DANUBIENNES (PD)

- **Ančnikovo** (Jurišni), Loka pri Žusmu (Slovénie), province de Norique ou Pannonie, diam. 17 cm, h. 5,2 cm ; fond cannelé ; V<sup>e</sup> s. (Ciglencčki 2000, fig. 98,8 ; Cevc 2004, p. 59-61, fig. 2 et 3) (**fig. A3.22, n° 1**).

- **Augsburg/Aelia Augusta** (Bavière, Allemagne), ville romaine capitale de la province de Rhétie, dans un dépôt entassé vers le rempart, près du fossé n° 3 (comblé fin du II<sup>e</sup>-première moitié du III<sup>e</sup> s.), un fragment de fond cannelé de faisselle en céramique ocre brunâtre à pâte tendre (n° inv. BS 1987, p. 651) (Ortisi 2001, p. 140, pl. 21, D, 4) (**fig. A3.22, n° 4**).

- **Brinjeva** (Zreče, Slovénie), province de Norique ou Pannonie, diam. 16,2 cm, h. 4,8 cm ; fond cannelé ; Antiquité tardive (Ciglencčki 1998, fig. 94, p. 11 ; Cevc 2004, p. 59-61, fig. 4 et 5 ; 2005, p. 302, fig. 5) (**fig. A3.22, n° 2**).

- **Epfach-Dorf/Abodiacum**, Bavière (Allemagne), province de Rhétie, vicus (Müller-Karpe 1964, pl. 8, 19).

- **Friedberg-Stätzing**, Lkr. Aichach-Friedberg (Bavière, Allemagne), province de Rhétie, dans les productions d'un atelier de potiers tardif (Ebner 1997, fig. 14, p. 12-18).

- **Kempten/Cambodunum** (Bavière, Allemagne), province de Rhétie, ville romaine (Weber 2000, p. 117, fig. 205).

- **Lončeni** (Slovénie), province de Norique ou Pannonie, possible faisselle, décor autour du fond, II<sup>e</sup>-III<sup>e</sup> s. (Cevc 2004, p. 59-61, fig. 6) (**fig. A3.2, n° 3**).

- **Nördlingen-Olheim** (Bavière, Allemagne), province de Rhétie, villa (Fortner 2004-2005, p. 99-103, 165, fig. 69, K13).

- **Petronell/Carnuntum**, Bad Deutsch Altenburg, Autriche, capitale de la province de Pannonie, camp légionnaire du II<sup>e</sup> au IV<sup>e</sup> s. (Grünwald 1979, p. 49, Taf. 36, 7-9).





**Fig. A3.23** – Faisselle du vicus du camp de Grossprüfening (Ratisbonne) à Regensburg-Grossprüfening (Bavière, Allemagne), diam. 17,50 cm, h. 6,80 cm. Museen der Stadt Regensburg - Historisches Museum, Regensburg (Ratisbonne) (©Museen der Stadt Regensburg - Historisches Museum ; cliché : A. Weinzierl, avec leur aimable autorisation).

- **Regensburg-Kumpfmühl** (Bavière, Allemagne), province de Rhétie, camp et vicus de Grossprüfening (milieu du III<sup>e</sup> s.) : faisselle en terre cuite, légèrement tronconique, fond cannelé et ombiliqué, diam. 17,5 cm, h. 6,8 cm. Museen der Stadt Regensburg - Historisches Museum, n° inv. 1977/280 (Dietz *et al.* 1979, p. 342, fig. 123 ; Fischer 1990, p. 181-184, pl. 64A, n<sup>os</sup> 198-199 ; Junkelman 1997, p. 99, fig. 48 ; Cadot 2016, fig. 28) (**fig. A3.23**).
- **Rohbach**, Rohrbach im Lkr., Aichach-Friedberg (Bavière, Allemagne), province de Rhétie, dans les productions d'un atelier de potiers tardif (Czysz 2000-2001, fig. 32, 1).
- **Schwabmünchen**, Lkr. Augsburg (Bavière, Allemagne), province de Rhétie (Czysz, Sommer 1983, pl. 19, 2).

## BIBLIOGRAPHIE

## ABRÉVIATIONS

Afan	Association pour les fouilles archéologiques nationales.
AFEAF	Association française pour l'étude de l'âge du Fer.
AIBL	Académie des inscriptions et belles-lettres.
Aralo	Association pour le développement de l'archéologie en Languedoc-Roussillon.
BAR	British archaeological reports.
CAG	Carte archéologique de la Gaule.
CAR	Cahiers d'archéologie romande.
CNRS	Centre national de la recherche scientifique.
DFS	Document final de synthèse.
FERACF	Fédération pour l'édition de la <i>Revue archéologique du Centre de la France</i> .
Inrap	Institut national de recherches archéologiques préventives. Centre Île-de-France (CIF), Nord Picardie (NP), Grand Est Nord (GEN), Grand Est Sud (GES).
RACF	<i>Revue archéologique du Centre de la France</i> .
RAIF	<i>Revue archéologique d'Île-de-France</i> .
RAE	<i>Revue archéologique de l'Est</i> .
RAP	<i>Revue archéologique de Picardie</i> .
RFO	Rapport final d'opération.
SAC	Société archéologique champenoise.
SFECAG	Société française d'étude de la céramique antique en Gaule.
SRA	Service régional de l'archéologie.

## FAISSELLES D'ÉPOQUE ROMAINE EN GRANDE-BRETAGNE

- Anderson J. 1903** : Notices of the pottery, bronze, and other objects found during the excavations at Castlecary, *Proceedings of the Society of Antiquaries of Scotland*, 37 [1902-1903], p. 330-346.
- Biddulph E. 2015** : Pottery production at Heybridge, in Atkinson M., Preston S. J., *Heybridge: A Late Iron Age and Roman Settlement, Excavations at Elms Farm 1993-5*, vol. 2, Internet Archaeology 40 [DOI : <http://dx.doi.org/10.11141/ia.40.1.biddulph>].
- Bird J., Graham G., Sheldon H. L., Townend P. (dir.) 1978** : *Southwark Excavations: 1972-1974*, Londres, London and Middlesex Archaeological Society, Surrey Archaeological Society (coll. Joint publication, 1), 2 vol., 619 p., 39 pl.
- Blackmore L. 1993** : La céramique du <sup>v</sup>e au <sup>x</sup>e siècle à Londres et dans la région londonienne, in Piton D. (dir.), *La céramique du <sup>v</sup>e au <sup>x</sup>e siècle dans l'Europe du Nord-Ouest, Actes du colloque d'Outreau, 10-12 avril 1992*, Berck-sur-Mer (coll. *Nord-Ouest Archéologie*, hors-série ; Travaux du Groupe de Recherches et d'Études sur les Céramiques dans le Nord-Pas-de-Calais, p. 129-150).
- Brailsford J. W. 1951** : *British Museum Department of British & Medieval Antiquities, Guide to the Antiquities of Roman Britain*, Londres, British Museum, 82 p. [rééd. 1964].
- Brassington M. 1980** : Derby racecourse kiln excavations 1972-3, *Antiquary Journal*, 60, p. 7-47.
- Brown A. E., Sheldon H. L. 1974** : Highgate Wood: The Pottery and Its Production, *London Archaeologist*, 2-9, p. 223-231.
- Buckland P. C., Magilton J. R., Dolby M. J. 1980** : The Roman pottery industries of South Yorkshire: a review, *Britannia*, 11, p. 145-164.
- Bushe-Fox J. P. 1913** : *Excavations on the Site of the Roman Town at Wroxter, Shropshire, in 1912*, Oxford, Society of Antiquaries (coll. Reports of the Research Committee of the Society of Antiquaries of London, 1), 102 p.
- Cador H. 2016** : *La production et la consommation des produits laitiers à l'époque romaine en Gaule. Études et croisement des données archéologiques issues des provinces de Gaule*, Mémoire de Master 2 Archéologie et Environnement, Université Paris 1 Panthéon-Sorbonne, 2 vol., I. Texte, 86 p., II. Annexes, 51 p.
- Clarke D. T.-D. 1950** : A Roman Pottery Kiln at Earl Shilton, *Leicestershire and Rutland Magazine*, 2, part 3, p. 214.
- Compton J. s. d.** : *Pottery with perforations ; Pierced pottery (research text and tables)*, LIA/Roman Pottery, 2 parties, 12 p. et 22 p.
- Cool H. E. M. 2006** : *Eating and drinking in Roman Britain*, Cambridge University Press, 282 p.
- Corder P. H. 1957** : The structure of the Romano-British pottery kilns, *Archaeological Journal*, 114, p. 10-27.

- Corder P. 1989** : *The Roman Pottery at Crambeck, Castle Howard (1928)*, in Wilson P. R. (dir.), *Crambeck Roman Pottery Industry*, Leeds, Yorkshire Archaeological Society, p. 3-24.
- Curtis R. I. 2001** : *Ancient food technology*, Leyde, Brill (coll. Technology and change in history, 5), 478 p.
- Dannell G. B., Wild J. P. 1987** : *Longthorpe II. The Military Works-Depot: An Episode in Landscape History*, Londres, Society for the Promotion of Roman Studies (coll. Britannia Monograph Series, 8), 206 p.
- Darling M. J. 1977** : Pottery from early military sites in western Britain, in Dore J., Greene K. (dir.), *Roman pottery studies in Britain and beyond*, Oxford (coll. British Archaeological Reports, Supplementary Studies, 30), p. 57-100.
- Detsicas A. P. 1973** : Excavations at Eccles, 1972, *Arcaeologia Cantiana*, 88 [1974], p. 73-80.
- Detsicas A. P. 1977** : First-century pottery manufacture at Eccles, Kent, in Dore J., Greene K. (dir.), *Roman pottery studies in Britain and beyond. Papers presented to John Gillam*, Oxford (coll. British Archaeological Reports, Supplementary Studies, 30), p. 19-36.
- Dudley H. 1949** : *Early Days in North-West Lincolnshire*, Scunthorpe, Caldicott, 255 p.
- Evans J., Card M., Biek L. 1987** : The food residues, in Sparey-Green C., *Excavations at Poundbury 1966-1982, vol. I, The Settlements*, Dorchester, Dorset Natural History and Archaeological Society (coll. Monograph Series, 7), p. 132.
- Fowler J. T. 1969** : An Account of the Discovery of a Romano-British Potter's Kiln at Winterton, near Brigg, *The Reliquary*, 9, p. 145-146.
- Fulford M. G. 1975** : *New Forest Roman Pottery: Manufacture and Distribution, with a Corpus of Pottery Types*, Oxford (coll. British Archaeological Reports, 17), 200 p.
- Gillam J. P. 1957** : Types of Roman Coarse Pottery Vessels in Northern Britain, *Archaeologia Aeliana*, 4<sup>th</sup> serie, 35, p. 180-251.
- Gillam J. P. 1963** : The Coarse Potter, in Steer K. A., Excavations at Mumrills Roman Fort, 1958-60, *Proceedings of the Society of Antiquaries of Scotland*, 94 [1960-1961], p. 86-132.
- Gillam J. P. 1970 (1<sup>re</sup> éd. 1968)** : *Types of Coarse Pottery Vessels in Northern Britain*, Newcastle-upon-Tyne, Oriel Press, 72 p.
- Going C. J. 1999** : VII. Roman pottery, in Brown N. R., *The Archaeology of Ardeburgh, Essex: Excavations 1955-1980*, Norfolk, Essex County Council (coll. East Anglian Archaeology, 90), p. 125-157.
- Green H. J. M. 2018** : *Durovigutum. Roman Godmanchester*, Oxford, Archaeopress (coll. Roman Archaeology, 33), XXI-460 p.
- Greene K. T. 1993** : The Roman pottery, in Manning W. H. (dir.), *Report of the excavation at Usk, 1965-1976*, Cardiff, University of Wales Press (coll. Reports on the excavations at Usk), 479 p.
- Grimes W. F. 1930** : *Holt, Denbighshire: The Works-Depot of the Twentieth Legion at Castle Lyons*, Londres, Society of Cymmrodorion (coll. Y Cymmrodor, 41), 235 p.
- Hallam A. 1965** : The Roman Tillery in Grimescar Wood, Huddersfield, *Huddersfield and District Archaeological Society Bulletin*, 16, p. 1-4.
- Hawkes C. F. C., Hull M. R. 1947** : *Camulodunum. First Report on the Excavations at Colchester 1930-1939*, Oxford, University Press for the Society of Antiquaries of London (coll. Reports of the Research Committee of the Society of Antiquaries of London, 14), 362 p.
- Hughes T. Mc K. 1902** : The War Ditches near Cherry Hinton, *Proceedings of the Cambridge Antiquarian Society*, 10 [1898-1902], p. 452-481.
- Hull M. R. 1958** : *Roman Colchester*, Oxford, University Press for the Society of Antiquaries of London (coll. Reports of the Research Committee of the Society of Antiquaries of London, 20), 301 p.
- Hull M. R. 1963** : *The Roman Potters' Kilns of Colchester*, Oxford, University Press for the Society of Antiquaries of London (coll. Reports of the Research Committee of the Society of Antiquaries of London, 21), 231 p.
- Leeds E. T. 1927** : A Saxon village near Sutton Courtenay, Berkshire (second report), *Archaeologia*, 76, p. 59-79.
- Lemmon C. H., Hill J. D. 1966** : The Romano-British site at Bodiam, *Sussex Archaeological Collections*, 104, p. 88-102.
- Lodwick L., Robinson M. 2019** : Britannia, in Roberts P. (dir.), *Last Supper in Pompeii*, Catalogue d'exposition, Ashmolean Museum, Université d'Oxford, juillet 2019-janvier 2020, Oxford, Ashmolean Museum, p. 181-203.
- Luff R.-M. 1982** : *A zooarchaeological study of the Roman north-western Provinces*, Oxford (coll. BAR International Series, 137), 338 p.
- Mackreth D. F. 1988** : Excavation of an Iron Age and Roman Enclosure at Werrington, Cambridgeshire, *Britannia*, 19, p. 59-151.
- Marvell A. G., Owen-John H. S. 1997** : *Leucarum: Excavation at the Roman Auxiliary Fort at Laughor, West Glamorgan, 1982-84 and 1987-88*, Londres, Society for the Promotion of Roman Studies (coll. Britannia Monograph Series, 12), XXIII-446 p.
- May T. 1922** : On the Pottery from Waste Heap, of the Roman Potters Kilns discovered at Sandford, near Littlemore, Oxon, in 1879, *Archaeologia*, 72, p. 225-242.
- May T. 1930** : *Catalogue of the Roman pottery in the Colchester and Essex Museum*, Cambridge, imprimé par Cambridge University Press pour le compte de the Colchester corporation, 304 p.
- May J. 1970** : Dragonby: An Interim Report on Excavations on an Iron Age and Romano-British Site near Scunthorpe, Lincolnshire, 1964-9, *The Antiquaries Journal*, 50, p. 222-245.
- Miller S. N. 1922** : *The Roman Fort at Balmuildy (Summerston, near Glasgow) on the Antonine wall*, Glasgow, Glasgow archaeological society, 120 p.
- Miles A. 2004** : Excavations on the Romano-British Industrial Site at Broomhey Farm, Cooling, *Archaeologia Cantiana*, 124, p. 309-342.
- Monaghan J. 1987** : *Upchurch and Thameside Roman Pottery: a ceramic typology, first to third Centuries A.D.*, Oxford (coll. BAR, British Series, 173), 265 p.
- Monaghan J. 1997** : *Roman Pottery from York*, York, CBA for York Archaeological Trust (coll. Archaeology of York, 16-8), 341 p.
- Perrin J. R., Webster G. 1990** : Roman Pottery from Excavations in Normangate Field, Castor, Peterborough, 1962-1963, *Journal of Roman Pottery Studies*, 3, p. 35-62.
- Philp B. 2005** : *The Excavation of the Roman Fort at Reculver, Kent*, Douvres, Kent Archaeological Rescue Unit (coll. Research Report in the Kent, Monograph Series, 10<sup>th</sup>), 234 p.
- Potter T. W. 1965** : The Roman Pottery from Coldham Clamp and its affinities, *Proceedings of the Cambridge Antiquarian Society*, 58, p. 12-37.
- Pullinger J., Burnham B. C., Rotherham A., White P. 2000** : *VIII. The Roman Pottery, in Alexander J., Pullinger J., Roman Cambridge: Excavations on Castle Hill 1956-1988*, Cambridge, Cambridge Antiquarian Society (coll. *Proceedings of the Cambridge Antiquarian Society*, 88, 1999), 268 p.
- Purdy J. G., Manby T. G. 1973** : Excavations in the Roman tillery at Grimescar, Huddesfield, 1964, *Yorkshire Archaeological Journal*, 45, p. 96-107.
- Rigby V. 2004** : *Pots in Pits. The British Museum Yorkshire Settlements Project 1988-92*, Londres, East Riding Archaeologist (coll. East Riding Archaeologist, 11), 228 p.

- Robertson A. S., Scott M., Keppie L. 1975** : *Bar Hill: A Roman Fort and its Finds*, Oxford (coll. British Archaeological Reports, 16), 185 p.
- Rolleston G. 1884** : Notes on the Site of Roman Pottery Works at the Mynchery Sewage Farm, near Oxford, in Turner W. (dir.), *Scientific Papers and Addresses*, 2, Oxford, p. 937-938.
- Rush P., Dickinson B., Hartley B., Hartley K. F. 2000** : *Roman Castletford Excavations 1974-85, vol. III, The Pottery*, Wakefield, West Yorkshire Archaeology Service (coll. Yorkshire Archaeology, 6), 278 p.
- Salway P. 1970** : The Roman Fenland, in Phillips C. W. (dir.), *The Fenland in Roman Times*, Londres, The Royal Geographical Society (coll. Research Series, 5), p. 1-21.
- Smith R. A. 1922** : *A guide to the antiquities of Roman Britain in the Department of British and Mediaeval Antiquities*, Londres, The Trustees of the British Museum, 136 p.
- Swan V. G. 1973** : Aspects of the New Forest late Roman Pottery Industry, in Detsicas A. (dir.), *Current Research in Romano-British Coarse Pottery, Papers given at a CBA Conference at New College, Oxford, 24-26 mars 1972*, Londres, Council for British Archaeology (coll. CBA Research Report, 10), p. 117-134.
- Swan V. G. 1981** : Caistor-by-Norwich reconsidered and the dating of Roman pottery in East Anglia, in Anderson A. C., Anderson A. S. (dir.), *Roman Pottery Research in Britain and North-West Europe*, Oxford (coll. BAR, 123), p. 123-155.
- Swan V. G. 1988 (1<sup>re</sup> éd. 1978)** : *Pottery in Roman Britain*, Aylesbury, Shire Publications (coll. Shire archaeological series), 80 p.
- Swan V. G. 1996** : The Dating and Wider Context of the Pottery from Pit F 2567, in May J., *Dragonby, Report on Excavations at an Iron Age and Romano-British Settlement in North Lincolnshire*, Oxford, Oxbow books (coll. Oxbow Monograph, 61), p. 579-582.
- Swan V. G. 2018** : *The Pottery Kilns of Roman Britain* [base de données mise en ligne en 2018, consultée par P. Tyers en mai 2018].
- Symonds R. P. 1984** : Appendix 13, Summary of the products of the Roman kiln F1019 at Middleborough, in Crummy P. (dir.), *Excavations at Lion Walk, Balkerne Lane, and Middleborough, Colchester, Essex*, Colchester, Colchester Archaeological Trust (coll. Archaeological Report, 3), p. 360-364.
- Symonds R. P., Wade S. 1999** : *Roman pottery from excavations in Colchester 1971-86*, Colchester, Colchester Archaeological Trust (coll. Archaeological Report, 10), 512 p.
- Todd M. 1968** : The commoner late Roman coarse wares of East Midlands, *Antiquary Journal*, 48, p. 192-209.
- Tyers P. 1996** : *Roman Pottery in Britain*, Londres, B. T. Batsford, 228 p.
- Wainwright G. J. 1974** : The excavation of prehistoric and Romano-British settlements at Eaton Heath, Norwich, *Archaeological Journal*, 130, p. 1-43.
- West S. 1990** : *West Stow, Suffolk: The Prehistoric and Romano-British Occupations*, Bury St Edmunds, Suffolk County Planning Dept (coll. East Anglian Archaeology, 48), 117 p.
- Whitwell J. B. 1982** : *Roman Lincolnshire. History of Lincoln, II*, Lincoln, Lincolnshire Local History Society, XXV-155 p.
- Young C. 1977** : *The Roman Pottery Industry of Oxford Region*, Oxford (coll. BAR, 43), 391 p.

## FAISSELLES D'ÉPOQUE ROMAINE DANS LES PROVINCES DANUBIENNES

- Cevc 1998** : Planina Na stanu (1450 m) pod Kamniškim sedlom (1884 m) v antiki in srednjem veku / Die Alm Na stanu (1450 m) unterhalb des Kamniško sedlo (1884 m) in der Antike und im Mittelalter, *Traditiones*, 27, p. 9-23.
- Cevc T. 2004** : Sirarjenje v planinah v Kamniško-Savinjskih Alpah v luči arheoloških najdb in zgodovinskih virov / Cheese making in the Kamnik and the Savinja dairy mountains in the light of archaeological finds and historic sources, *Traditiones*, 31-1, p. 57-82.
- Cevc T. 2005** : Die Käseherstellung auf den slowenischen Almen in Lichte archäologischer und historischer Forschungen, *Abteilung für Volkskunde*, p. 301-308.
- Cigličič S. 2000** : *Tinje nad Loko pri Žusmu. Poznoantična in zgodnjerednjeveška naseľbina (Tinje oberhalb von Loka pri Žusmu. Spätantike und frühmittelalterliche Siedlung)*, Ljubljana, Institut za arheologijo ZRC SAZU (coll. Opera Instituti archaeologici Sloveniae, 4), 196 p.
- Czysz W. 2000-2001** : Die spätrömische Töpferei und Ziegelei von Rohrbach im Landkreis Aichach-Friedberg. Ausgrabung des Brennofens 1 (1983), *Bericht der Bayerischen Bodendenkmalpflege*, 41-42 [2002], p. 129-159.
- Czysz W., Sommer S. 1983** : *Römische Keramik aus der Töpfersiedlung von Schwabmünchen im Landkreis Augsburg*, Kallmünz Opf., M. Lassleben (coll. Kataloge Prähistorische Staatssammlung, 22), 54 p.
- Dietz K., Osterhaus U., Rieckhof-Pauli S., Spindler K. 1979** : *Regensburg zur Römerzeit*, Regensburg, 480 p.
- Ebner D. 1997** : Die spätrömische Töpferei und Ziegelei von Friedberg-Stätzing. Lkr. Aichach-Friedberg, *Bayerische Vorgeschichtblätter*, 62, p. 115-219.
- Fischer T. 1990** : *Das Umland des römischen Regensburg*, Munich, C. H. Beck (coll. Münchner Beiträge zur Vor- und Frühgeschichte, 42), 415 p.
- Fortner S. 2004-2005** : Tongrundige Keramik, in Czysz W., Faber A. (dir.), *Der römische Gutshof von Nördlingen-Holheim, Bericht der Bayerischen Bodendenkmalpflege*, 45-46, p. 99-103.
- Grünwald M. 1979** : *Die Gefäßkeramik des Legionslagers von Carnuntum (Grabungen 1968-1974)*, Vienne, Österreichischen Akademie der Wissenschaften (coll. Der römische Limes in Österreich, 29), 107 p.
- Junkelmann M. 1997** : *Panis militaris. Die Ernährung der römischen Soldaten oder der Grundstoff der Macht*, Mayence, Philipp von Zabern (coll. Kulturgeschichte der antiken Welt, 75), 254 p.
- Müller-Karpe H. 1964** : Ergebnisse einer Notgrabung bei der Epfacher Schule im Jahre 1957, in Werner J. (dir.), *Studien zu Abodiacum-Epfach*, Munich, C. H. Beck (coll. Münchner Beiträge zur Vor- und Frühgeschichte, 7 ; Veröffentlichungen der Kommission), p. 15-28.
- Ortisi S. 2001** : *Die Stadtmauer der raetischen Provinzhauptstadt Aelia Augusta - Augsburg. Die Ausgrabungen Lange Gasse 11, Auf dem Kreuz 58, Heilig-Kreuz-Str. 26 und 4*, Augsburg, Wissner, 215 p.
- Weber G. 2000** : *Kempton. Erste Hauptstadt der römischen Provinz Raetien?*, Mainz am Rhein, Philipp von Zabern, 156 p.