



VOL III/III

## Rapport final d'opération d'archéologie préventive

Inventaires et annexes

Chaponnay - septembre 2019



› Région Provence-Alpes-Côte d'Azur / Département du Var (83)

# TOULON

## Ancien hôpital Chalucet

Code INSEE : 83137

Code opération : 11862 2016-495

Arrêté de prescription n°870 du 22/02/2016

Arrêté de désignation n°4587 du 03/10/2016

Sous la direction de Quentin ROCHET

Collaboration de Julien COLLOMBET, Aline COLOMBIER-GOUGOUZIAN, Sylvain FOUCRAS,  
Camille MEUNIER, Julia PATOURET, Agata POIROT, Clément TOURNIER



#### *Avertissement*

*Les rapports de fouille constituent des documents administratifs communicables au public dès leur remise au Service Régional de l'Archéologie, suivant les prescriptions de la loi n° 78-753 du 17 juillet modifiée relative à l'amélioration des relations entre l'administration et le public. Aux termes de la circulaire du 26 mars 1993, ils pourront être consultés ; les agents des Services régionaux de l'archéologie rappelleront à tout demandeur les droits de propriété littéraires et artistiques possédés par les auteurs et les contraintes qui en résultent pour tout consultant. Les prises de notes et les photocopies sont utilisées pour un usage exclusivement privé et non destiné à une utilisation collective (article L122-5 du code de la propriété intellectuelle). Toute reproduction du texte accompagnée ou non de photographies, cartes ou schémas, n'est possible que dans le cadre du droit de courte utilisation, avec les références exactes et complètes de l'auteur et de l'ouvrage. Par ailleurs, l'exercice du droit à la communication exclut, pour ses bénéficiaires ou pour les tiers, la possibilité de reproduire, de diffuser ou d'utiliser à des fins commerciales les documents communiqués (Loi n°78-753 du 17 juillet, art. 10). Le non respect de ces règles constitue un délit de contrefaçon puni par l'article 425 du code pénal.*

## **DÉPARTEMENT DU VAR (83)**

TOULON - Ancien hôpital Chalucet

Rapport d'Opération d'Archéologie Préventive

**Illustration principale de couverture :** équipe de fouille, de gauche à droite,

DEBOUT : Stéphane MARCHAND, Elsa DIAS, Kathleen DUPINAY,

ASSIS : BRICE NICO, Nicolas FUSIANI, Clément TOURNIER, Michael GOURVENNEC, Quentin ROCHET

**Sous la direction de** Quentin ROCHET

**Avec la collaboration de** Julien COLLOMBET, Aline COLOMBIER-GOUGOUZIAN, Sylvain FOUCRAS,  
Camille MEUNIER, Julia PATOURET, Agata POIROT, Clément TOURNIER

**Mise en page de** Sandrine SWAL



## SOMMAIRE

■ <b>Section 3 : Annexes et inventaires</b> .....	<b>443</b>
<b>Annexes 1 : Les vestiges</b> .....	<b>444</b>
1.1 Inventaires des Faits Archéologiques .....	444
1.2 Inventaires des Unités Stratigraphiques .....	455
1.3 Inventaires des points topographiques.....	494
1.4 Inventaires de la documentation graphique.....	499
1.5 Inventaire des photographies numériques .....	502
<b>Annexes 2 : Mobilier Archéologique</b> .....	<b>525</b>
2.1 : Inventaire général du mobilier archéologique.....	525
2.2 : Inventaire du mobilier céramique - Camille Meunier.....	534
2.3 : Inventaire du mobilier en verre - Aline Colombier-Gougouzian .....	616
2.4 Inventaire numismatique – Julien Collombet .....	628
2.5 Inventaire des Pipes - Agata Poirot.....	630
2.6 Inventaire du petit mobilier - Agata Poirot.....	631
<b>Annexes 3 : Divers</b> .....	<b>634</b>
3.1 Comptes-rendus hebdomadaires de chantier.....	634
3.2 Rapport d’analyse de pollution du site .....	660
3.3 Rapport d’analyse de pollution du mobilier archéologique.....	666



3



## Annexes et inventaires

---

# Annexes 1 : Les vestiges

## 1.1 Inventaires des Faits Archéologiques

TOULON (83) - Ancien hôpital Chalucet - 2016

OA n° 11862 2016-495

N° Fait	Loc Secteur	Identification	Datation	Description	Liste Relevés
F.1001	1	technique			
F.1002	1	Sol	Période moderne	Niveau de sol d'orientation nord-sud composé de galets liés au mortier avec la présence d'une rigole de 20 cm de large entre les deux côtés de ce niveau.	G.1001 ; G.1003 ; G.1013 ; G.1014 ; G.1018 ; G.1019
F.1003	1	structure bâtie	Période moderne	Structure bâtie d'orientation nord-sud, située entre le niveau de sol F. 1002 et sa canalisation, construite avec des pierres différentes (grès, calcaire et galets) liées avec un mortier de couleur jaune avec des fragments de briques couvrant le dessus. Semble fonctionner en même temps que f.1002 et être réemployé par f.1004. Présence d'une couche noire sur la structure où se trouvent des rejets de fonte.	G.1001 ; G.1014 ; G.1018
F.1004	1	structure bâtie	Période moderne	Structure bâtie située dans la partie nord-ouest du secteur 1, construite avec de l'ardoise, blocs de calcaire et briques liées avec du mortier jaune. Sur cette même structure, on retrouve la couche noire visible sur F.1003.	G.1001 ; G.1014 ; G.1018
F.1005	1	Mur	Période moderne	Mur d'orientation nord-sud, construit avec des moellons irréguliers de calcaire et marne liés au mortier jaune.	G.1001 ; G.1003 ; G.1013 ; G.1014 ; G.1015 ; G.1018 ; G.1019
F.1006	1	Seuil	Période moderne	Structure bâtie, probablement un seuil ou une pile, installés sur F.1007, construite avec des moellons équarris de calcaire.	G.1001
F.1007	1	Mur	Période moderne	Mur d'orientation nord-sud parallèle à F.1005, construit avec des moellons équarris de calcaire.	G.1003 ; G.1018 ; G.1019
F.1008	1	Mur	Période moderne	Mur d'orientation ouest-est, enchaîné à F. 1009, construit en moellons de calcaire liés au mortier de chaux blanc.	G.1007
F.1009	1	Mur	Période moderne	Mur d'orientation nord-sud, enchaîné à F.1008 à nord et à F.1010 à sud, construit en moellons de calcaire liés au mortier de couleur blanche.	G.1001 ; G.1011 ; G.1013 ; G.1015
F.1010	1	Mur	Période moderne	Mur d'orientation ouest-est, construit en moellons de grès et calcaire liés au mortier blanc.	G.1009 ; G.1013 ; G.1015
F.1011	1	Mur	Période moderne	Mur d'orientation ouest-est, construit avec des moellons de calcaire et de grès liés au mortier jaune.	G.1013 ; G.1015 ; G.1017
F.1012	1	Sol	Période moderne	Structure composée de galets, moellons de calcaire et briques à plat contre F.1011. Structure en équivalence avec la calade F.1002.	G.1013 ; G.1015
F.1013	1	Mur	Période moderne	Petit mur d'orientation ouest-est, construit avec des moellons calcaires liés au mortier blanc enchaîné à F.1014. Présence d'enduit sur le parement.	G.1009 ; G.1015
F.1014	1	Mur	Période moderne	Mur d'orientation nord-sud, enchaîné à F.1013, construit en moellons de calcaire liés au mortier blanc. Présence d'enduit sur le parement.	G.1015
F.1015	1	Mur	Période moderne	Mur d'orientation nord-sud, sous F.1012, construit en moellons de calcaire liés au mortier blanc.	G.1013 ; G.1015
F.1016	1	Mur	Période moderne	Mur d'orientation nord-sud, sous F.1012, construit en moellons de calcaire liés au mortier blanc. Il est installé en tranchée pleine. Le mur a été récupéré dans la partie sud-ouest. Seule subsistait la tranchée de récupération.	G.1013 ; G.1015 ; G.1017
F.1017	1	Mur	Période moderne	Mur d'orientation nord-sud, sous F.1012, construit en moellons de calcaire liés au mortier blanc.	G.1013 ; G.1017
F.1018	1	Mur	Période moderne	Mur d'orientation nord-sud, construit avec des blocs de grès et de calcaire liés au mortier blanc. Présence d'enduit sur le parement.	G.1012 ; G.1013
F.1019	1	Bassin	Période moderne	Bassin de forme circulaire, située sous la berme sud du secteur 1. Construite en moellons de calcaire de taille variable liés au mortier blanc, avec des lattes en terre cuite comme sol. Structure très détruite dans la partie est par des canalisations en tout genre.	G.1002
F.1020	1	Mur	Période moderne	Mur d'orientation ouest-est, construit en moellons de calcaire de taille irrégulière liés au mortier blanc.	G.1012 ; G.1013 ; G.1021
F.1021	1	Mur	Période moderne	Mur d'orientation nord-sud, construit en moellons de calcaire de taille irrégulière liés au mortier blanc. Enduit sur le parement est. Cette structure se situe contre l'espace compartimenté F.1030.	G.1003 ; G.1005 ; G.1012 ; G.1013 ; G.1022 ; G.1023

N° Fait	Loc Secteur	Identification	Datation	Description	Liste Releves
F.1022	1	Mur	Période moderne	Mur d'orientation est-ouest, construit en moellons de calcaire de taille irrégulière liés au mortier blanc. Présence d'enduit sur le parement intérieur.	G.1012
F.1023	1	Mur	Période moderne	Mur d'orientation est-ouest, construit en moellons de calcaire de taille irrégulière liés au mortier blanc. Présence d'enduit sur le parement intérieur.	G.1007 ; G.1012
F.1024	1	Mur	Période moderne	Mur d'orientation est-ouest, construit en moellons de calcaire de taille irrégulière liés au mortier blanc. Présence d'enduit sur le parement intérieur.	G.1012
F.1025	1	Sol	Période moderne	Négatif de niveau de sol situé entre les murs 1021 a 1024. Présence d'empreintes de briques sur le niveau de mortier, de 12 cm par 24 cm exactement comme le niveau de sol de F.1030.	G.1012
F.1026	1	Fosse (FS)	Période moderne	Fosse indéterminée qui vient perturber le mur F.1005 entre F.1002 et F.1009.	G.1015
F.1027	1	Tranchée	Période contemporaine	Tranchée de canalisation contemporaine.	G.1002
F.1028	1	Tranchée	Période contemporaine	Tranchée de canalisation contemporaine.	G.1002
F.1029	1	Tranchée	Période contemporaine	Tranchée de canalisation contemporaine située dans la partie nord du secteur 1 qui coupe le niveau de sol F.1031.	G.1004
F.1030	1	structure bâtie	Période moderne	Ensemble de compartiments divisés par des cloisons/ murs construits en briques liées au mortier, et leurs respectifs niveaux de sols.	G.1005
F.1031	1	Sol	Période moderne	Niveau de sol en mortier de chaux jaune situé entre F.1030 et F.1032., coupé par une tranchée contemporaine, F.1029.	G.1005 ; G.1006
F.1032	1	Sol	Période moderne	Niveau de sol en mortier de chaux de couleur jaune, situé sur F.1031 et F.1033.	G.1005 ; G.1006
F.1033	1	Sol	Période moderne	Niveau de sol en mortier de chaux de couleur jaune situé contre la berme est du secteur 1. Ce fait est en équivalence avec F.1031.	G.1006
F.1034	1	Sol	Période moderne	Niveau de sol en mortier de chaux, irrégulier et lacunaire, observé contre le parement est de F.1009 et le parement sud de F.1008. immédiatement postérieur au comblement de la tranchée de fondation de F.1009	G.1008
F.1035	1	Sol	Période moderne	Niveau de sol en mortier de chaux de couleur jaune, situé sur F.1036, un niveau de circulation, et à l'est de F.1030. Sol très mal conservé.	G.1005
F.1036	1	Niveau de circulation	Période moderne	Niveau de circulation (?) sous Us 1001.29 et F. 1035. Longueur et hauteur inconnues.	G.1005
F.1037	1	Fosse (FS)	Période moderne	Fosse très charbonneuse située entre le mur F.1009 et le sol F.1038. Présence d'une grande quantité de céramique et charbons.	G.1008 ; G.1015
F.1038	1	Sol	Période moderne	Niveau de sol en mortier de chaux, irrégulier et lacunaire, observé contre le parement est de F.1009 et le parement sud de F.1008. immédiatement postérieur au comblement de la tranchée de fondation de F.1009. Longueur et largeur inconnue. À voir la relation avec F 1044.	G.1008
F.1039	1	Fosse (FS)	Période moderne	Fosse de gâchage(?) situé entre le mur F.1007 et le niveau de circulation F.1040.	G.1010 ; G.1018
F.1040	1	Niveau de circulation	Période moderne	Niveau de circulation situé entre les murs F.1021 à l'est et F.1007 à l'ouest. Composé d'une surface très endurcie avec la présence de céramiques. Mesures prises seulement en plan.	
F.1041	1	Fosse (FS)	Période moderne	Petite fosse localisée contre le seuil F.1006, liée certainement à la construction de celui-ci, structure irrégulière et assez profonde, riche en rejets domestiques.	G.1010
F.1042	1	Sol	Période moderne	Niveau de sol en mortier de chaux jaune. Niveau qui semble fonctionner avec F.1035.	G.1016
F.1043	1	Mur	Période moderne	Mur situé entre F.1014 et F. 1002, construit en moellons de calcaire et grès liés au mortier de chaux blanc.	G.1015
F.1044	1	Sol	Période moderne	Lambeau de niveau de sol trouvé sous F.1039 qui semble être le même que F.1038. Longueur observée en plan 46 cm, et largeur 46 cm. Après fouille on observe que ce niveau est plus long et qu'il s'étend sous F.1007 et l'Us 1001.55. Aire de gâchage ou un vrai niveau de sol, antérieur aux murs?	G.1018
F.1045	1	Mur	Période moderne	Mur parallèle à F.1021	G.1020 ; G.1023
F.1046	1	Fosse (FS)	Période moderne	Possible aire de gâchage de chaux	G.1018
F.1047	1	Mur	Période moderne	Structure ressemblante a un mur, mais composée de petits cailloutis et une grande quantité de mortier	G.1018 ; G.1019
F.2001	2	technique	Indéterminée		
F.2002	2	Fosse (FS)	Période contemporaine	Fait technique représentant la zone centrale du secteur 3 au sud de la calade. Il a été créé dans le but de gérer l'importante quantité de matériel retrouvé en surface d'une zone dont la compréhension nous échappait en début d'opération. Il regroupe les faits F2025, F2024, F2052, F2053 et F2026.	G.2005 ; G.2006

N° Fait	Loc Secteur	Identification	Datation	Description	Liste Relevés
F.2003	2	Calade	Période moderne	Calade située à l'ouest du secteur 2 composée de galets de calcaire. Elle présente trois rigole différentes, deux d'axe est/Ouest dans sa partie occidentale et une d'axe Nord/Sud en partie oriental. Les rigoles d'axe est/Ouest ne se prolongent pas au delà de celle d'axe Nord/Sud US 2003.4	G.2001 ; G.2002 ; G.2003 ; G.2009 ; G.2010
F.2004	2	Mur	Période moderne	Mur d'axe Est/Ouest au Sud Ouest de la calade du secteur 2. Il est en partie détruit par des canalisations contemporaines dans sa partie est et ouest ( relation stratus. difficilement lisible).	G.2002 ; G.2003
F.2005	2	Mur	Période moderne	Mur d'axe Nord/Sud situé le long de la berme Ouest de l'emprise du secteur 2. Il est perturbé par l'installation de F2027 dans sa partie nord et par des réseaux en partie sud. En outre il sert d'appui à la calade F2003. Enfin, il est important de noter que l'us2029-5 (correspondant au bouchon de la canalisation F2029) est constituée du même mortier et de blocs provenant peut-être de F2005. Présence de remploi dans les fondations	G.2005 ; G.2009 ; G.2010 ; G.2021
F.2006	2	Mur	Période moderne	Mur d'axe Nord/Sud situé à l'est de la calade. Présence au centre de la structure d'un retour correspondant à F2009.	G.2001 ; G.2003 ; G.2005 ; G.2006 ; G.2017
F.2007	2	Caniveau	Période moderne	Collecteur d'axe Nord/Sud séparant la partie occidentale et la partie centrale du secteur 2. Il présente une couverture en grosse dalle de calcaire qui repose sur des piédroits maçonnés.	G.2004 ; G.2007 ; G.2016
F.2008	2	Mur	Période moderne	Mur de refend au nord du sol F2012. Il est coupé par le collecteur F2007 et par des réseaux et fosses de plantation contemporaines. Il est conservé en fondation essentiellement puisqu'il est arasé au niveau du sol F2012 et qu'il ne présente qu'une seule assise en élévation.	G.2004
F.2009	2	Mur	Période moderne	Mur de refend d'axe Est/Ouest séparant les sols F2012 et F2019 il est arasé au niveau du sol F2012 et il présente des traces d'enduits le long de son parement méridional. Il est coupé dans sa partie centrale par des fosses et des canalisations contemporaines.	G.2007 ; G.2008 ; G.2018
F.2010	2	Mur	Période moderne	Mur d'axe Nord/Sud situé à l'Est du sol F2012. Il est plus massif que les murs F 2008 et F 2009 qui s'appuient contre son parement occidental. Il présente des traces d'enduits peints sur ses deux parements, ce qui permet d'attester de son antériorité par rapport à F 2015 et F 2016.	G.2004 ; G.2007 ; G.2008 ; G.2014 ; G.2016
F.2011	2	Sol	Période moderne	Niveaux de circulation s'installant sur une fosse	G.2001
F.2012	2	Sol	Période moderne	Niveau de sol s'installant sur F2006, et fonctionnant possiblement avec la calade F2003 il est recoupé au centre par F2007. Il est délimité au sud par F2009 au Nord par F2008 et à l'est par F2010.	G.2001 ; G.2004 ; G.2007
F.2013	2	Caniveau	Période moderne	Caniveau situé à l'ouest de la calade, il est orienté Est-Ouest. Il est constitué de 4 gros blocs et fonctionne sans doute avec les rigoles US.2003.2 ; US2003.3 et US2003.4. Il semble fonctionner avec la structure F2021.	G.2002
F.2014	2	Sol	Période moderne	Sol situé à l'extrémité sud du secteur 2. Il est au-dessus du caniveau dallé d'axe Est/Ouest F 2017, mais une canalisation contemporaine l'isole totalement des structures situées au Nord. Il présente un pendage de 10 cm vers le Sud Ouest.	G.2008 ; G.2014 ; G.2017
F.2015	2	Mur	Période moderne	Mur d'axe Nord/Sud doublant le mur F2010 à l'Est du secteur 2. La couche d'enduits peints le long du parement Est de F 2010 laisse supposer qu'il lui est antérieur. Il présente un pendage visible sur son ressaut de fondation qui suit celui de l'US 2001.7 et US 2001.8.	G.2007 ; G.2008 ; G.2012 ; G.2013 ; G.2014 ; G.2016
F.2016	2	Sol	Période moderne	Sol en tomettes posées sur un niveau de mortier violet, auquel il est lié par une fine couche de mortier de chaux. L'arrivée d'une canalisation d'adduction d'eau permet de supposer qu'une structure hydraulique devait se trouver à proximité, mais il ne semble pas que ce soit directement ce sol.	G.2004 ; G.2007 ; G.2011 ; G.2016
F.2017	2	Caniveau	Période moderne	Caniveau à grosses dalles de couvertures situé au sud de l'emprise de fouille du secteur 2. Il est d'axe Est/Ouest et présente une facture similaire au caniveau F2007.8. IL traverse tout le secteur 2 et se poursuit dans le secteur 3. (Partie visible pour le moment mesure 840cm de long). Il est constitué de dalles de calcaire ( environ 68x80x20cm) liées entre elles par un mortier rose. Ces dalles reposent sur des piédroits maçonnés (36cm max. de large visible).	G.2014 ; G.2015 ; G.2022
F.2018	2	Sol	Période moderne	Petit lambeau de sol situé au nord du mur F2008	G.2004 ; G.2016
F.2019	2	Sol	Période moderne	Sol en tomettes au sud de F2009. Il est composé d'une assise de blocs rectangulaires, d'une couche préparatoire et d'un niveau de sol en tomettes d'un module de 22x22 cm. Bien que son aspect soit assez proche du sol F 2012, sa facture est différente. De plus dans sa partie sud (le long de la berme Ouest -sondage-), il présente une facture relativement différente puisqu'il ne repose pas sur un niveau de blocs, mais sur un niveau de sol antérieur F2050.	G.2007 ; G.2008 ; G.2017
F.2020	2	Sol	Période moderne	Niveau de sol conservé sur F2015 et une partie à l'est de F2015. Il est sur les remblais de substrat remanié US2001.10 et US2001.9. Niveau induré en surface.	G.2012 ; G.2014

N° Fait	Loc Secteur	Identification	Datation	Description	Liste Relevés
F.2021	2	Canalisation	Période moderne	Canalisation à mortier rose situé contre la berme Ouest du secteur 2 couvert de mortier de tuileau. Présence d'un enduit sur le parement Est. En partie détruite par 2 réseaux contemporains. Sa limite Sud n'est pas visible. Elle est en partie effondrée au niveau de la jonction avec F2013. Il semblerait qu'elle soit coupée par le Mur de limite occidental du secteur 2.	G.2002
F.2022	2	Sol	Période moderne	Niveau de sol équivalent à F2023 et hypothétiquement en lien avec F2011	G.2005
F.2023	2	Sol	Période moderne	Niveau de sol équivalent à F2022 et hypothétiquement en lien avec F2011	G.2005
F.2024	2	Chablis	Période moderne	Chablis s'appuyant sur le mur F2006 et recoupant les fosses F2025, F2053 ainsi que la calade F2052.	G.2005 ; G.2006
F.2025	2	Fosse (FS)	Période moderne	Fosse de rejet extrêmement riche en mobilier prenant appui sur le mur F2006. Elle a été fortement perturbée par le chablis F2024 ainsi que par les réseaux contemporains. L'intégralité du comblement ayant pu être prélevé a été récupérée pour tamisage.	G.2006
F.2026	2	technique	Période moderne	Fait technique servant à regrouper plusieurs us de remblai à l'ouest du mur F2006, pas de creusement	G.2005 ; G.2006
F.2027	2	Mur	Période moderne	Probable mur, chaînage ou seuil composé de 3 blocs de calcaire blanc, taillé et rectangulaire (Longueur 32, largeur variant de 14 à 38cm et 15cm de hauteur. La fouille a révélé la présence de l'empreinte d'un quatrième bloc reposant sur F2029. Par ailleurs, Ils s'installent directement sur la calade F2003 ainsi que sur l'arase du mur F2005. À noter que le sédiment ( argile limoneux brun homogène et compact) constituant le mortier de ce dernier constitue aussi le lit de pose des blocs de calcaires de F2027.	G.2003 ; G.2009 ; G.2010
F.2028	2	Mur	Période moderne	Mur orienté Nord/Sud situé au Sud-Est du secteur 2, contre la berme Sud, probablement chaîné avec le mur F2004. Lecture de la stratigraphie rendue difficile par la présence d'une canalisation contemporaine (avec la même orientation que le mur). Il est constitué de bloc de calcaire rectangulaire (18x18x6cm) et de TCA (22x14x5cm) de forme rectangulaire. Ils sont liés par un mortier de chaux blanc-rose friable sableux et très friable. Les joints sont pleins??	
F.2029	2	Canalisation	Période moderne	Canalisation de pieds droits en pierres, situé sous la calade F2003, percé par les canalisations F2057, F2058. Elle est couverte par une série de gros blocs de pierre grossièrement équarrie liée par un mortier de tuileaux. Elle est bouchée à son extrémité sud par deux blocs liés à l'argile brune.	G.2009 ; G.2010 ; G.2019
F.2030	2	Canalisation	Période moderne	Canalisation réalisée avec des blocs de calcaire d'un module moyen de 15x19x8 coulé dans du mortier violet. Un tuyau en TCA servait au passage de l'eau.	G.2011 ; G.2012 ; G.2013
F.2031	2	Mur	Période moderne	Mur d'axe Nord/Sud situé dans la partie orientale du secteur 2, à l'Est de la canalisation F 2030 et du mur F 2015.	G.2011 ; G.2012 ; G.2013
F.2032	2	Sol	Période moderne	Niveau de sol rouge constitué de gravillons.	G.2012 ; G.2013
F.2033	2	Sol	Période moderne	Niveau de sol en gravillons, rouge, mal conservé, mais très semblable à F 2032.	G.2012
F.2034	2	Tranchée de récupération	Période moderne	Tranchée de récupération du «mur» F2027	G.2003 ; G.2010
F.2035	2	Mur	Période moderne	Lambeau de mur d'axe Est/ Ouest, qui s'appuie sur le mur F 2015 et qui sert de support à la canalisation d'axe Nord/Sud. Il pourrait s'agir d'un regard maçonné, mais sa mauvaise conservation ne permet pas de l'affirmer.	G.2011
F.2036	2	Tranchée	Période moderne	Tranchée visible dans la coupe orientale du secteur 2. elle coupe plusieurs niveaux de remblais et de sols, ce qui permet d'attester de sa postériorité à la plupart des structures de cette zone.	G.2011 ; G.2012
F.2037	2	Fosse (FS)	Période moderne		
F.2038	2	Canalisation	Période contemporaine	canalisation à l'angle sud-ouest de la berne du premier platane	G.2017
F.2039	2	Fosse (FS)	Période moderne	Petite fosse perçue seulement en coupe (point topo 2034-2035)	
F.2040	2	Fosse (FS)	Période moderne	Possible lambeau de fosse recoupé par F2039. Observé uniquement en coupe (point topo 2034-2035)	
F.2041	2	Annulé			
F.2042	2	Tranchée de récupération	Période moderne	Tranchée de récupération située à l'extrémité nord-est du mur F 2031. Elle est recoupée par la fosse jaune qui coupe également le sol F 2016. La présence de plusieurs galets parfois liés au mortier dans son comblement permet de l'identifier comme une tranchée de récupération de mur, qui devait sans doute être lié au sol F 2016.	
F.2043	2	Sol	Période contemporaine	Sole en béton contemporain qui scelle toutes les structures.	G.2016
F.2044	2	Canalisation	Période moderne	Canalisation d'adduction d'eau vers le sol F 2016, qui devait peut-être être lié à un bassin.	G.2016

N° Fait	Loc Secteur	Identification	Datation	Description	Liste Releves
F.2045	2	Fosse (FS)	Période moderne	Fosse visible dans la berme Nord du secteur 2. Elle est située immédiatement à l'est de la canalisation F 2044 et coupe plusieurs couches de remblai. Sa forme est inconnue et son profil semble en V.	G.2016
F.2046	2	Canalisation	Période moderne	Canalisation d'axe Nord/Sud situé le long de la berme Ouest de la zone centrale du secteur 2. Elle est sous le niveau de sol F2048. Elle est construite en tranchée aveugle. Elle est constituée de deux piédroits, d'une couverture en dalle de pavement et d'un fond en dalle de pavement. Elle a été en partie détruite par une canalisation contemporaine d'axe est-ouest.	G.2014 ; G.2020
F.2047	2	Mur	Période moderne	Mur d'axe N-s situé à l'ouest de F2010, il est partiellement détruit par une canalisation contemporaine à l'Est et une canalisation contemporaine au Sud. La tranchée d'installation de ce mur n'est pas visible. Il a été arasé avant l'installation des sols successifs F2051, F2050 et F2051. À l'Ouest le niveau de sol F2048 vient s'appuyer contre l'arase de ce mur. Les fondations du mur F2061 présentent le même mode de construction et le même mortier. Il semble contemporain bien que la tranchée d'installation de la canalisation contemporaine vienne détruire toutes les relations strati.	G.2014 ; G.2020
F.2048	2	Sol	Période moderne	Sol situé entre le Caniveau F2046 (ouest), le Mur F2047(Est) et le mur F2061 (Nord). Il est grossièrement réalisé avec des matériaux divers tels que des blocs de calcaire, de la TCA, des fragments de tuyaux, des galets le tout pris dans un mortier beige. Il présente un fort pendage vers le Sud (de 6cm).	G.2014 ; G.2020
F.2049	2	Sol	Période moderne	Niveau de sol situé sous des niveaux de remblais liés à l'installation du sol F2014. Il est situé au sud du secteur 2 et isolé des autres structures du secteur par une canalisation contemporaine d'axe E/O le long du parement Nord du collecteur F2017.	G.2014
F.2050	2	Sol	Période moderne	Niveau de sol situé au S/E de la partie centrale du secteur 2. Il est limité à l'ouest par une canalisation contemporaine et au Nord par un mur de refend (cloison F2054). Il s'agit d'un sol en tomette installé dans une chape de mortier rose-orangé. Ce niveau de sol est postérieur au mur de refend F2054. Par contre l'enduit Ouest du Mur F2010 fonctionne avec ce niveau de sol.	G.2014 ; G.2018
F.2051	2	Sol	Période moderne	Niveau de sol ou calade en galet installé dans une couche préparatoire limono-sableuse brun foncé. Il est situé au sud de la partie centrale du secteur 2, entre la berme Ouest et une canalisation contemporaine à l'Est et au Sud. Cette calade est limitée au Nord par un mur de refend F2054.	G.2014
F.2052	2	Calade	Période moderne	Fragment de calade perçu au S/E de F2006. Elle a été très perturbée par le chablis F2024 et les réseaux contemporains. Ce qui laisse une vision que très partielle de son empreinte sur la zone. Au vu de sa facture, elle apparaît comme contemporaine de F2003 ; son lien avec F2006 n'a pu être observé, cependant il est clair que la fosse de rejet F2053 F2025 coupe cette calade.	G.2005 ; G.2006
F.2053	2	Fosse (FS)	Période moderne	Grande fosse de rejet comblé de façon quasi exclusive par du mobilier fragmenté, elle s'installe entre les murs F2006 et F2006 et recoupe le fragment de calade F2052. Il n'est pas impossible que cette fosse ne soit en faite qu'un comblement supérieur de F2025 cependant il est difficile d'être catégorique quant à cette hypothèse du fait de trop grand nombre de perturbations postérieures (F2024 et réseaux contemporains).	G.2005 ; G.2006
F.2054	2	Mur	Période moderne	Petit Mur de refend ou cloison d'axe E/O qui délimite deux espaces/pièces au Nord (F2055) et au Sud (F2050, F2051). Il est situé au sud de la partie centrale de la zone 2, vers la berme Ouest. Il est en partie détruit par une canalisation contemporaine.	G.2018
F.2055	2	Sol	Période moderne	Niveau de sol situé dans la partie centrale du secteur 2 entre les Murs F2009 au Nord, F2054 au Sud, F2010 à l'Est et F2056 à l'Ouest. Il est construit avec des dalles de Molasse Gresique installées dans un mortier beige sableux et meuble. L'enduit des murs (sauf F2056 pas d'information visible sur le terrain) fonctionne avec ce niveau de sol.	G.2018
F.2056	2	Mur	Période moderne	Mur de refend d'axe N/S appuyé contre le parement Sud mur F2009. Il n'est que très peu visible. Il a été arasé tout comme le mur F2054, et a ensuite servi d'appui au sol F2019. Tranchée de fondation pas visible. On peut supposer qu'il était enduit (enduit blanc) comme les murs qui bordent le sol F2055 mais pas visible.	G.2018
F.2057	2	Canalisation	Période moderne	Canalisation en brique orientée ouest-est, est perpendiculaire à F 2029 et la perce à l'ouest. Cette canalisation est contemporaine à F.2059, F.2060 et F.2058 (mêmes matériaux et même type de construction). F.2057 est chaînée à F.2059 dans sa partie EST. La construction s'installe directement sur le terrain naturel (US 2001.2) dans une tranchée aveugle.	G.2019



N° Fait	Loc Secteur	Identification	Datation	Description	Liste Relevés
F.2058	2	Canalisation	Période moderne	Canalisation en brique perçant f.2029 dans sa partie est. Contemporaine de la canalisation F2057 qui est positionnée de manière parallèle à cette dernière. Elle possède les mêmes matériaux de construction que F.2057, contrairement à celle-ci, elle ne possède pas de briques ou dalle de fond, mais elle est directement posée dans l'affleurement rocheux. F.2058 n'est visible que sur une faible longueur, car elle est coupée par une fosse de plantation quadrangulaire dans sa partie ouest.	G.2019
F.2059	2	Canalisation	Période moderne	Canalisation en brique orientée N-S, contemporaine et perpendiculaire à F.2057 dans sa partie ouest. la canalisation est chaînée à F.2057. La canalisation est chaînée en son milieu avec une autre canalisation de manière perpendiculaire, F.2060 orientée O-E; elle lui est identique en tout point : la couverture, les pieds droits, les comblements. F. 2059 est installée dans l'affleurement rocheux. Elle partage à leurs intersections une dalle en brique qui a pu servir de «regard».	G.2019
F.2060	2	Canalisation	Période moderne	Canalisation en brique orientée Ouest-Est, pieds droits en briques rectangulaires, couverture en brique carrée; le tout lié au mortier de tuileau.	G.2019
F.2061	2	Mur	Période moderne	Mur d'axe E-O au sud de la partie centrale du secteur 2. Il sert d'appui au sol F2048 et la fondation est de même facture que F2047. De plus, le piédroit est de la Canalisation F2046 s'appuie contre ce mur. De par des différences de mortier, on observe la présence d'une assise d'élévation. Les relations stratigraphiques sont relativement compliquées en raison de la présence d'une fosse de plantation à l'Ouest et d'une canalisation contemporaine à l'Est. Pour moi, les Murs F2047 et F2061 sont très probablement contemporains et étaient chaînés. Cependant la fouille ne permet pas de le vérifier. Le mode construction nous permet de dire qu'ils font partie d'une même phase de construction.	G.2020
F.2062	2	Mur	Période moderne	Mur d'axe N-s situé dans la partie centrale du secteur 2. Il est très peu conservé. Il a été arasé anciennement et est coupé par F2009. Sa construction est similaire à F2047 (même axe) et à 2061. ils sont sans doute contemporains. même phase de construction.	G.2020
F.3001	3	technique	Indéterminée		
F.3002	3	Bassin	Période moderne	Bassin situé au sud du secteur 3 et correspondant à celui observé en secteur 1. Les deux bassins forment une symétrie dont l'axe pourrait être la chapelle. Il est composé d'un ressaut de fondation (3002.4) surmonté d'une élévation (3002.5) se rétrécissant en partie haute pour recevoir les pierres de la margelle. Notons la présence d'une encoche pour ancrer les pierres de margelle. Le sol du bassin est composé de brique de dimensions régulières (0,36x0,32m). Notons la présence d'un ancrage en fer dans le sol en brique. Un enduit de tuileau est disposé contre le parement à l'intérieur du bassin. Le parement présente d'ailleurs un ressaut correspondant à une base de pilier.	G.3010 ; G.3022
F.3003	3	Canalisation	Période moderne	Canalisation en connexion avec le bassin F.3002. Construit avec des fragments de TCA, moellons et galets liés avec du mortier hydraulique rose et violet. Orientation nord-sud.	G.3025
F.3004	3	Mur	Période moderne	Mur sud du bâtiment, d'orientation est-ouest, construit en moellons de calcaire et grès liés au mortier de chaux blanc.	G.3006
F.3005	3	Mur	Période moderne	Mur sud partie ouest du bâtiment, d'orientation est-ouest, construit en moellons de calcaire et grès liés au mortier de chaux blanc, dans lequel est insérée une structure de nature hydraulique, du genre fontaine, construite en briques de module 12*24 cm à laquelle est accolé un lavabo en calcaire contre le mur.	G.3008
F.3006	3	Mur	Période moderne	Mur nord du bâtiment, d'orientation est-ouest, construit en moellons de calcaire et grès liés au mortier de chaux blanc, ou on observe l'assise de fondation d'une largeur de 98 cm, et de l'enduit sur le parement nord qui débute avec la jonction avec F.3021.	G.1001 ; G.3018
F.3007	3	Mur	Période moderne	Mur nord du bâtiment, partie ouest, construit en moellons de calcaire et grès liés au mortier blanc. On observe la tranchée de fondation sur le parement nord.	G.3002
F.3008	3	Mur	Période moderne	Mur de refend du bâtiment contre lequel s'appuie le niveau de sol F.3010, construit avec des moellons de calcaire et grès avec quelques fragments de TCA, directement posé sur le terrain naturel, qu'ils ont utilisé comme ressaut de fondation.	G.3008
F.3009	3	Mur	Période moderne	Mur de refend du bâtiment contre lequel s'appuie le niveau de sol F.3010, construit avec des moellons de calcaire et grès avec quelques fragments de TCA, directement posé sur le terrain naturel, qu'ils ont utilisé comme ressaut de fondation.	G.3008

N° Fait	Loc Secteur	Identification	Datation	Description	Liste Relevés
F.3010	3	Sol	Période moderne	Niveau de sol de dalles en terre cuite vernissée de 32 cm de largeur par 32 cm de longueur présent dans le bâtiment à l'ouest. Structure perturbée à plusieurs endroits par des canalisations et autres perturbations. On observe aussi un lambeau de ce même niveau de sol sur la berme ouest, collé à F.3007.	G.3004 ; G.3008
F.3011	3	Mur	Période moderne	Mur de refend entre F.3004 et F.3006 vers la berme est, d'orientation nord-sud, construite en moellons de calcaire et grès liés au mortier de chaux blanc.	G.3006
F.3012	3	Mur	Période moderne	Mur de refend entre F.3004 et F.3006, à l'ouest de F.3011, d'orientation nord-sud, construit en moellons de calcaire et grès liés au mortier de chaux blanc.	G.3006
F.3013	3	Mur	Période moderne	Mur au sud de F.3004, d'orientation nord-sud, construit en moellons de calcaire liés au mortier de sable de couleur brun moyen.	G.3006 ; G.3007
F.3014	3	Sol	Période contemporaine	Niveau de circulation composé de plusieurs dalles calcaire, installés sur un lit de galets.	G.3005
F.3015	3	Canalisation	Période contemporaine	Canalisation située entre F.3022 et F.3014. Tenue par une structure construite avec des fragments de TCA liés au mortier de chaux.	G.3005
F.3016	3	Mur	Période moderne	Petit mur de refend situé entre F.3014 et F.3006 construit en moellons de calcaire et grès liés avec un mortier de couleur violette, probablement du mortier hydraulique. Structure certainement en relation avec Us 3014.2 (lit de galets), mur du bassin?	G.3005
F.3017	3	Canalisation	Période moderne	Canalisation située entre F.3014 et F.3016, construite en terre cuite et quelques petits moellons de calcaire. Certainement en connexion avec F.3014.	G.3005
F.3018	3	Regard	Période moderne	Regard de canalisation se raccordant au collecteur situé du nord du secteur 3 et au sud du secteur 2, qui coupe le niveau de sol F.3019.	
F.3019	3	Sol	Période moderne	Niveau de sol situé entre F.3018 et F.3020, composé par des dalles en terre cuite de 24 cm de largeur par 24 cm de longueur, installés sur un niveau de préparation endurci.	
F.3020	3	Mur	Période moderne	Mur situé contre F.3019, que semble être construit en deux temps, la partie qui s'appuie contre le niveau de sol est composé de moellons calcaires et de fragments de TCA à plat et quelques fragments de céramique. La partie ouest-est construite en moellons de calcaire et grès et surtout les gâches de mortier ne se ressemblent pas.	
F.3021	3	Mur	Période moderne	Mur qui s'appuie contre F.3006 construit en moellons de calcaire et grès liés au mortier de chaux blanc.	
F.3022	3	Canalisation	Période moderne	Canalisation située au nord de MR 3006 et se raccordant au collecteur est-ouest traversant les secteurs 2 et 3. Elle passe sur le mur 3006 perpendiculairement, orientée N-S. Structure construite en moellons de calcaire et en dalles de terre cuite de 16 cm de largeur par 32 cm de longueur. Elle est composée de deux pieds droits, une dalle de fond en TCA et une couverture hétérogène : blocs calcaires et brique recouverte de mortier de chaux ou mortier brun sableux. Le pied droit Ouest se distingue de son homologue Est, par une simple brique, TCA dressé à la verticale collé à l'affleurement rocheux. le pied droit Est est composé de 4 lits de briques montées en panerresse et liées au mortier de tuileau. Le fond de la canalisation est fait de Dalles de briques carrées accolées, posées à plat.	G.3018
F.3023	3	Mur	Période moderne	Petit mur entre F.3020 et F.3021, d'orientation est-ouest, situé entre F.3020 et F.3021. Construit en moellons de calcaire et grès liés au mortier de chaux blanc.	
F.3024	3	Mur	Période moderne	Mur au sud de F.3004, avec la présence d'enduit de couleur rouge sur la paroi nord, construit en moellons de calcaire et grès liés au mortier de chaux blanc.	G.3015
F.3025	3	Mur	Période moderne	Mur situé à l'ouest de F.3024, celui-ci s'appuie dessus. Construit avec des moellons de calcaire et grès liés au mortier de chaux brun violacé, présence d'enduit rouge sur le parement sud.	G.3015 ; G.3020
F.3026	3	Mur	Période moderne	Mur enchaîné à F.3025 et qui s'appuie sur F.3024, construit en moellons de calcaire et grès liés au mortier brun violacé et on observe de l'enduit sur le parement est.	G.3015 ; G.3019 ; G.3020
F.3027	3	Mur	Période moderne	Mur d'orientation nord-sud, qui s'appuie contre F.3004 et que semble cloisonner F.3028. Structure construite en dalles de terre cuite, moellons de calcaire et fragments de céramique posés à plat.	G.3006 ; G.3007
F.3028	3	Sol	Période moderne	Niveau de sol construit en dalles engobées de forme hexagonale (12 cm de côté) dans lequel est installé un évier ou bassin( 72 cm*54 cm) sous lequel passe une canalisation (403 cm).	G.3006 ; G.3007
F.3029	3	Mur	Période moderne	Mur d'orientation nord-sud, qui s'appuie contre F.3004 et que semble cloisonner F.3028, construit en moellons de calcaire et grès, et fragments de dalles de terre cuite à plat liés avec un mortier gris.	G.3006 ; G.3007
F.3030	3	Sol	Période moderne	Lambeau de sol situé entre F.3004 et F.3031, partiellement détruit, qui recouvre en partie le mur F.3031.	G.3006 ; G.3007
F.3031	3	Sol	Période moderne	Départ de mur d'orientation nord-sud, situé entre F.3004 et F.3030. Construit en moellons de calcaire et fragments de TCA avec la présence d'enduit sur le parement ouest.	G.3006 ; G.3007



N° Fait	Loc Secteur	Identification	Datation	Description	Liste Releves
F.3032	3	Sol	Période moderne	Lambeau de niveau de sol situé au sud de F.3005, et sous le niveau de sol contemporain, construit en dalles de terre cuite de 32 cm * 32 cm.	G.3008
F.3033	3	Sol	Période moderne	Niveau de sol construit en dalles de terre cuite de 32 cm * 32 cm situé contre la berme ouest du secteur.	
F.3034	3	Canalisation	Période moderne	Canalisation en fonte qui passe sous le niveau de sol F.3028 d, orientation nord-sud.	G.3007
F.3035	3	Sol	Période moderne	Lambeau de sol en galets situé entre F. 3020 et F.3021.	
F.3036	3	Collecteur	Période moderne	Collecteur d'eaux usées orienté est-ouest qui passe sur le secteur 3 et 2. Bâti au moyen de blocs calcaires liés au mortier hydraulique et pavé de brique dont l'étanchéité est assurée par un bourrelet de mortier de tuileau.	G.3017
F.3037	3	Canalisation	Période moderne	Canalisation parallèle à F.3007 et qui s'appuie dessus. Structure avec un tuyau soutenu des deux côtés par des bordures de petits moellons calcaire et TCA liés au mortier.	
F.3038	3	Canalisation	Période moderne	Canalisation parallèle à F.3007 du côté sud. Elle se rejoint à F.3041.	G.3008
F.3039	3	Canalisation	Période moderne	Petite Canalisation perpendiculaire à F.3037, très abîmée, sa fonction est inconnue, sauf pour le fait qu'elle s'appuie sur F.1037.	
F.3040	3	Canalisation	Période moderne	Canalisation d'orientation sud-sud-est - nord, située entre F3037 et F.3007. Structure avec une construction différente des autres canalisations qui l'entourent, son fond est dallé et elle est bordée par des briques superposées. Probablement une structure appartenant à un réseau hydraulique plus ancien.	
F.3041	3	Canalisation	Période moderne	Canalisation perpendiculaire au mur F.3007, lequel elle coupe.	G.3008
F.3042	3	Sol	Période moderne	Calade entre F3036 et F.3037, composée de petits galets.	
F.3043	3	Sol	Période moderne	calade sous les dalles de F.3014	
F.3044	3	Mur	Période moderne	Mur fait de blocs de grès noir liés au mortier de chaux sableux, orienté N-S, parallèle au mur de même type F.3046 et perpendiculaire au mur F.3045. F.3044 est perturbé au nord par une fosse de plantation et au sud par le percement d'une canalisation contemporaine. Le mur est enduit sur ses deux parements de mortier de tuileau hydraulique, un sol fait de tomettes, UC 3066.3, viens s'appuyer sur le parement Est.	G.3012
F.3045		Mur	Période moderne	Mur de refend orienté EST-OUEST perpendiculaire à F.3044, 3046, chaîné avec F.3046. Même construction que ces derniers. Sert d'appui à F.3047. Le mur est perturbé à l'est par une canalisation contemporaine.	G.3012
F.3046	3	Mur	Période moderne	Mur orienté N-S, chaîné avec F.3045, sert d'appui à F.3047, 3068. Mur imperméabilisé par du mortier de tuileau hydraulique sur ses deux parements, monté en boutisse avec des blocs de grès noir liés au mortier de chaux. Est perturbé au sud par une tranchée et une canalisation.	G.3012
F.3047	3	Sol	Période moderne	Niveau de sol de tomettes contenu entre les murs : F.3045, 3046 et 3067. Perturbé au Sud par une tranchée et canalisation contemporaine. Le fait est composé d'un radier d'installation en pierre lié au mortier de chaux, puis d'une dalle de mortier de tuileau hydraulique, puis des tomettes.	G.3012
F.3048	3	Structure maçonnée	Période moderne	Structure rectangulaire encastrée dans F.3005, elle est composée de briques de 12*24 cm, et d'une petite canalisation avec un tuyau en plomb. Avec F.3049 cette structure semble avoir fonctionné comme une espèce de fontaine.	G.3008
F.3049	3	Bassin	Période moderne	Grand évier en calcaire situé contre F.1048, l'ensemble devait avoir une fonction de fontaine.	G.3008 ; G.3013
F.3050	3	Mur	Période moderne	Mur d'axe nord sud formant la limite ouest du bassin ENS 3002 et vraisemblablement équivalent à F 3106. Le mur est maçonné au moyen d'un mortier grossier et pulvérulent. Un enduit de tuileau court contre le parement Est. Il n'y a pas de parement Ouest, le mur s'accrochant directement sur et contre le substrat rocheux.	G.3003 ; G.3010
F.3051	3	Sol	Période moderne	Lambeau de sol en briques s'appuyant contre les murs F 3050, 3052, 3055 et constituant le pavement du bassin Ens 3002.	G.3003
F.3052	3	Mur	Période moderne	Mur d'axe nord sud formant la limite ouest du bassin Ens 3001. La mise en oeuvre est similaire à celle de F 3050 : blocs calcaires noyés dans un mortier grossier et pulvérulent.	G.3003 ; G.3010
F.3053	3	Sol	Période moderne	Sol du bassin Ens 3001 réalisé au moyen de dalles calcaires dont une présente une légère abrasion en son centre afin de canaliser les eaux vers l'évacuation ménagée au sein de F 3054.	G.3003
F.3054	3	Mur	Période moderne	Mur d'axe est-ouest formant la limite sud du bassin Ens 3001. La mise en oeuvre est similaire à celle des autres murs (F 3050, 3052) soit des blocs calcaires noyés dans un mortier grossier. On notera que le parement nord-est enduit d'un mortier de tuileau.	G.3003 ; G.3010
F.3055	3	Mur	Période moderne	Mur nord supportant F3053 du bassin Ens 3001 et contenant les différents aménagements de F 3053.	G.3003

N° Fait	Loc Secteur	Identification	Datation	Description	Liste Relevés
F.3056	3	Mur	Période moderne	Mur d'axe nord-sud formant la limite est du bassin Ens 3001. Mise en oeuvre identique à F 3055.	G.3003
F.3057	3	Canalisation	Période moderne	Canalisation d'axe nord-sud bâtie au moyen de fragments de briques enchâssés dans le substrat. Le fond est également bâti en brique de même que la couverture. La canalisation n'a pas été coupée ni oblitérée par l'aménagement du bassin Ens 3001.	G.3003
F.3058	3	Mur	Période moderne	Mur d'axe nord-sud s'appuyant sur le mur F 3059. Il fait office de limite est du bassin Ens 3000.	G.3003
F.3059	3	Mur	Période moderne	Mur d'axe est-ouest formant un retour selon une orientation nord-sud. Le mur correspond à la limite nord du bassin Ens 3000.	G.3003
F.3060	3	Sol	Période moderne	Sol bâti en brique du bassin Ens 3000.	G.3003
F.3061	3	Canalisation	Période moderne	Canalisation coupant F 3057 et adoptant un plan curviligne. Moins bien bâtie que F 3057, elle ne comporte pas de briques de dallage, le substrat rocheux fait office de fond.	
F.3062	3	Structure maçonnée	Période moderne	Mur de béton situé entre F.3008 et F.3010, structure qui vient couper le niveau de sol, donc ça correspond à un état de construction plus tardif, mais semble marcher avec le niveau de sol à un donné moment.	G.3008
F.3063	3	Structure maçonnée	Période moderne	Mur de béton situé entre F.3009 et F.3010, structure qui vient couper le niveau de sol, donc ça correspond à un état de construction plus tardif, mais semble marcher avec le niveau de sol à un donné moment.	G.3008
F.3064	3	Canalisation	Période moderne	Canalisation qui coupe F.3007 et qui passe sous F.3010.	
F.3065	3	Sol	Période moderne	Niveau de sol en mortier de tuileau, des fragments de TCA sont incrustés à l'intérieur dans sa partie nord, ce niveau de sol s'appuie sur le mur F 3044 dans sa partie nord.	G.3012
F.3066	3	Sol	Période moderne	Sol fait de tomettes, les modules sont majoritairement carrés, rectangulaires, environ 24 cm de côté. Présence d'une tomette jaune. Cette UC est perturbée sur son flanc nord-est par le percement d'une canalisation à tranchée large; elle est aussi perturbée par une fosse de plantation au sud. Les tomettes s'appuient sur le parement est du mur. Le Fait fonctionne avec un radier d'installation qui reçoit une dalle de mortier hydraulique, sur lequel sont posées des tomettes.	G.3012
F.3067	3	Tranchée de récupération	Période moderne	Tranchée de récupération d'un mur intérieur ou cloison. il ne reste que l'élévation des enduits hydraulique des deux parements manquants. Le mur devait séparer les niveaux de sol F.3066 et F.3047, la tranchée est perpendiculaire au mur F.3045 qui lui est contemporain.	G.3012
F.3068	3	Sol	Période moderne	Niveau de sol s'appuyant sur F.3046, F.3069, monté de la même manière que F.3047. avec radier d'installation lié à la chaux, une chape de mortier de tuileau hydraulique puis tomettes( visibles en coupe). Les vestiges sont très fragmentaires dans la partie ouest ou il ne reste que le radier d'installation et la chape de mortier de tuileau hydraulique. Le niveau de sol est coupé en son milieu par une canalisation contemporaine. Contrairement à la partie est, la partie ouest est conservé sur 280 cm de long et 60 cm de large. Le radier d'installation est absent, remplacé par l'affleurement rocheux, la chape de mortier hydraulique vient luter le parement ouest du mur F3069. Les tomettes sont absentes, mais visibles en coupe, on observe leurs négatifs sur le niveau de chape de mortier. Le mortier hydraulique diffère aussi puisqu'il est lié à des briques ou des tomettes coupées en deux, même pour l'imperméabilisation verticale du parement ouest de F.3069.	G.3012 ; G.3013
F.3069	3	Mur	Période moderne	Mur désaxé, non parallèle à F.3046. et bien plus large, il est recouvert de mortier de chaux blanche, de se qui est visible, montage de blocs de grès noir en parpaing et boutisse. Le mur est fragmentaire au sud, coupé par des réaménagements de période contemporaine.	
F.3070	3	Sol	Période moderne	Niveau de sol du fond de la citerne Ens. 3004 composés d'un mortier hydraulique rouge lissé.	
F.3071	3	Mur	Période moderne	Mur Est de l'Ens. 3005, d'orientation nord-sud. Maçonnerie accolée au terrain naturel, composé un unique parement accolé au creusement du terrain naturel et recouvert d'un enduit.	G.3020
F.3072	3	Mur	Période moderne	Mur d'orientation est-ouest séparant au nord la pièce Ens. 3005 de la pièce Ens. 3006 au Sud. Deux parements réguliers recouverts d'enduit au moins sur le parement nord (Ens. 3005). Présence d'un seuil entre les deux pièces au centre du mur.	G.3020
F.3073	3	Mur	Période moderne	Mur ouest de l'Ens. 3005, d'orientation nord-sud, deux phases distinctes. Une première construction maçonnée accolée au creusement du terrain naturel et recouvert d'un enduit de chaux, rechemisé par un second mur de 40 cm de large, régulier, également recouvert à l'Est d'un enduit.	G.3020
F.3074	3	Canalisation	Période moderne	Canalisation centrale des espaces Ens.3005 et Ens. 3006, d'orientation nord-sud. Canalisation en briques, creusée dans le terrain naturel. Présence surprenante d'un Boulet de canon dans son comblement au nord de l'espace Ens.3005.	G.3019 ; G.3020

N° Fait	Loc Secteur	Identification	Datation	Description	Liste Relevés
F.3075	3	Sol	Période moderne	Lambeau de sol en carreaux de terre cuite sur lit de mortier présent dans la pièce Ens.3005, disposé immédiatement sur le terrain naturel.	
F.3076	3	Mur	Période moderne	Mur d'orientation nord-sud situé dans le prolongement, au sud, du mur F.3073 et du seuil F.3077. Sépare l'espace entre Ens.3007 à l'Ouest et Ens.3006 à l'Est. Se développe au sud hors de l'emprise de fouille. Deux parements dont un, à l'ouest, recouvert d'Enduit.	G.3009 ; G.3019 ; G.3020
F.3077	3	Seuil	Période moderne	Seuil entre les espaces Ens.3007 et Ens.3006. Situé entre le mur F.3073 au nord et le mur F.3076 au Sud. Seuil composant une marche, avec négatif d'une pierre de seuil unique.	G.3009
F.3078	3	Sol	Période moderne	Premier niveau de circulation de l'espace Ens.3006. Niveau de galets visible au centre de la pièce et ensuite observé en coupe. Emprise totale au sol non reconnue. Présence ponctuelle de réagrèage sous les galets.	G.3019
F.3079	3	Sol	Période moderne	Second niveau de circulation de l'espace Ens.3006. Pavement de terre cuite recouvrant le niveau de sol F.3078. Le lit de pose en mortier du pavement repose sur un niveau de mortier plus conséquent venant recouvrir le sol F.3078	G.3019 ; G.3020
F.3080	3	Mur	Période moderne	Mur fermant la pièce Ens.3007 au nord et à l'Est. Parement unique accolé au creusement du terrain naturel, voir enduit accolé au terrain naturel. Appareil irrégulier variant selon l'épaisseur du dispositif.	G.3009
F.3081	3	Canalisation	Période moderne	Canalisation d'orientation nord-sud occupant le centre de la pièce Ens.3007. Dispositif similaire à F.3074, occupé par une racine de grande dimension dégradant fortement la canalisation. Maçonnerie de briques creusée dans le terrain naturel.	G.3009
F.3082	3	Sol	Période moderne	Lambeaux de sols observés dans la pièce Ens.3007 au pied du mur F.3080. Lit de pose en mortier de chaux sur le terrain naturel, accueillant un pavement de terre cuite.	G.3009
F.3083	3	Seuil	Période moderne	Marche conservée au pied du massif F.3089. Unique bloc calcaire usé par le passage.	G.3009 ; G.3025
F.3084	3	Sol	Période moderne	Second niveau de circulation du «hall» Ens.3007 au pied de l'escalier F.3083/F.3089. Composé d'un lit de pose en mortier rosé recouvert par un parement de carreaux de terre cuite vernissée. Présence de carreaux en remploi (à l'envers) au pied de l'escalier.	G.3009
F.3085	3	Sol	Période moderne	Lambeau de sol de la pièce Ens. 3007 identifié à proximité du mur F.3086. équivalent à F.3082.	G.3009
F.3086	3	Mur	Période moderne	Cloison mal conservée et non fondée, d'orientation nord-sud, fermant l'espace entre le hall et la cage d'escalier de l'espace Ens.3007	G.3009
F.3087	3	Seuil	Période moderne	Seuil situé au sud de la cloison F.3086 et permettant la circulation d'ouest en est. Composé de carreaux de terre cuite de deux types correspondant à ceux utilisés pour F.3088 et F.3089.	G.3009
F.3088	3	Sol	Période moderne	Premier niveau de circulation du «hall» Ens.3007, sous le niveau F.3084. Composé de briques en quinconces posé sur un lit de mortier de chaux, directement sur le terrain naturel.	G.3009 ; G.3025
F.3089	3	Mur	Période moderne	Massif maçonné très dégradé vestige d'un escalier montant du sud (F.3083) vers le nord (étage disparu). Limites irrégulières, fondées sur le terrain naturel, creusé en conséquence. Accueille quelques aménagements à l'Est (briques verticales) et au nord (niche ?)	G.3009 ; G.3025
F.3090	3	Structure maçonnée	Période moderne	équivalent à F.3089	G.3025
F.3091	3	Annulé			
F.3092	3	Couloir/ Passage	Période moderne	Couloir situé au nord du bâtiment, et permettant la circulation d'est (Ens. 3007) en ouest (Ens. 3008). Complètement comblé. Probable aménagement sous le palier supérieur de l'escalier F.3089.	G.3011 ; G.3025 ; G.3027
F.3093	3	Four	Période moderne	Construction maçonnée quadrangulaire mise au jour au nord de la pièce Ens.3008. Probable système de chauffe (four) construit en mortier et briques.	G.3011 ; G.3021 ; G.3026
F.3094	3	Mur	Période moderne	Premier mur oriental d'orientation nord-sud de la pièce Ens.3008. accolé au substrat géologique.	G.3011 ; G.3027
F.3095	3	Mur	Période moderne	Second mur oriental d'orientation nord-sud de la pièce Ens.3008. Vient doubler la première maçonnerie F.3084 par un mur régulier et enduit.	G.3011 ; G.3027
F.3096	3	Sol	Période moderne	Niveau de circulation de la pièce Ens. 3008. Composé d'un lit de pose en mortier accueillant un pavement de terre cuite.	G.3011 ; G.3021
F.3097	3	Tranchée	Période moderne	Tranchée de récupération observée au sud de la pièce Ens.3007 ayant détruit les aménagements (sol et canalisation). Probable récupération lors de la destruction du bâtiment.	
F.3098	3	Annulé			
F.3099	3	Mur	Période moderne	Mur désaxé au nord-ouest du secteur 3, isolé. Orienté Nord-Sud. Possède la même orientation que le bâtiment désaxé tout proche à l'est. Possible retour du mur à son angle nord.	G.3013

N° Fait	Loc Secteur	Identification	Datation	Description	Liste Relevés
F.3100	3		Période moderne	Mur nord de la pièce Ens.3005. Composé d'un parement unique ou d'un enduit apposé contre le terrain naturel. Comprends un réaménagement conséquence au centre de la pièce, à l'aplomb de la canalisation F.3074.	G.3014 ; G.3020
F.3101	3	Sol	Période moderne	Sol en carreau de pavement de terre cuite, équivalent à F.3075. Observé dans la pièce Ens. 3005.	G.3020
F.3102	3	Canalisation	Période moderne	Large tranchée au profil en V, d'orientation est-ouest, situé au nord du bâtiment sud du secteur 3. La paroi sud-est recouverte par la maçonnerie F.3024. Connais au moins un creusement partiel au centre de la structure. Comblement inférieur drainant. Le fond est occupé par une canalisation maçonnée à double pendage (vers les canalisations intérieures du bâtiment sud).	G.3015 ; G.3023
F.3103	3	Caniveau	Période moderne	Canalisation d'orientation nord-sud recreusant et transformant la canalisation F.3012. Probable cause de la transformation de la maçonnerie F.3100. Limite Nord inconnue (creusement en sape).	G.3015 ; G.3023
F.3104	3	Canalisation	Période moderne	Canalisation située au nord de la pièce Ens. 3008 et alimentée par deux rigoles creusées en amont de la pièce dans le substrat géologique. Un parement protège la «chute» et la canalisation oblique en aval vers l'Ouest, passe sous le four F.3093, et sort ensuite de l'emprise de fouille.	G.3011 ; G.3021 ; G.3026
F.3105	3	Annulé			
F.3106	3	Mur	Période moderne	Mur d'axe nord-sud bâti au moyen de bloc de calcaire noyé dans un mortier grossier et pulvérulent. Le mur s'accroche sur et contre le substrat rocheux. Il est vraisemblablement équivalent à F 3050.	G.3016
F.3107	3	Canalisation	Période moderne	Canalisation d'orientation nord-sud aménagée dans le sol de la pièce Ens.3008. Possible continuité de F.3061. Aménagement en briques, creusé dans le substrat géologique.	G.3011 ; G.3027
F.3108	3	Fosse (FS)	Période moderne ou contemporaine	Fosse de plantation	G.3021
F.3109	3	Canalisation	Période moderne	Canalisation d'orientation nord-sud de la pièce Ens. 3008. Alimentation en sape, se déversant dans F.3104. Aménagement en brique, creusé dans le substrat géologique.	G.3026
F.3110	3	Mur	Période moderne	Mur d'axe nord-sud s'appuyant contre F3050 et formant un angle avec F3111. Observé seulement en coupe de la berme sud-ouest du secteur 3.	G.3024
F.3111	3	Mur	Période moderne	Mur d'axe est-ouest s'appuyant contre F3050 et formant un angle avec F3110. Observé seulement en coupe de la berme sud-ouest du secteur 3.	G.3024
F.3112	3	Sol	Période moderne	Aménagement observé au nord de F.3089, mince lit de mortier horizontal. Probable vestige de l'assise d'une niche aménagée dans le parement du couloir F.3092.	G.3025

# Annexes 1 : Les vestiges

## 1.2 Inventaires des Unités Stratigraphiques

TOULON (83) - Ancien hôpital Chalucet - 2016

OA n° 11862 2016-495

N° US	N° Fait	US Type	US Identification	US Description	Strati Anterieur	Strati Contemporain	Strati Posterieur
10011	F.1001	Technique	Nettoyage	Us de nettoyage de la zone a l'est de F.1007.			
10012	F.1001	Technique	Nettoyage	US décapage.			
10013	F.1001	Positive	Niveau de sol	Niveau de goudron et son niveau de préparation.			Sur 1001.4 ; Sur 1001.5 ; Sur 1001.7 ; Sur 1019.2 ; Sur F.1029
10014	F.1001	Positive	Remblai	Niveau de remblai situé sur la partie est de la coupe est-ouest du secteur 1.	Sous 1001.3 ; Sous 1001.5		Sur 1001.7 ; Sur 1001.8 ; Sur F.1019
10015	F.1001	Positive	Remblai	Petit niveau sableux de couleur jaune situé du côté est de la coupe 1 du secteur 1. Couche très pulvérulente.	Sous 1001.3		Sur 1001.4
10016	F.1001	Positive	Démolition	Niveau de démolition situé du côté est du bassin F.1019. Couche de coloration rose assez meuble.			Sur F.1019
10017	F.1001	Positive	Remblai	Niveau de castine orange qu'on retrouve en haut de la coupe 1 du côté ouest.	Sous 1001.3 ; Sous 1001.4		S'appuie contre F.1029 ; Sur 1001.13 ; Sur 1001.27 ; Sur 1001.8 ; Sur F.1019 ; Sur F.1027 ; Sur F.1028
10018	F.1001	Positive	Remblai	Niveau brun verdâtre situé du côté ouest de la coupe 1, dans lequel on observe un litage jaunâtre, alluvion ou niveau de sol....	Coupée par F.1027 ; Coupée par F.1028 ; Sous 1001.4 ; Sous 1001.7		Sur 1001.9 ; Sur F.1019
10019	F.1001	Positive	Démolition	Remblais de nivellement et/ou démolition.	Coupée par F.1027 ; Coupée par F.1028 ; Sous 1001.8		Sur 1001.10 ; Sur 1001.12 ; Sur 1042.1 ; Sur F.1002 ; Sur F.1042
100110	F.1001	Positive	Niveau de sol	Niveau de sol de couleur jaune situé entre les murs F.1018 à l'est et F.1015 à l'ouest.	Coupée par F.1027 ; Coupée par F.1028 ; Sous 1001.9		Sur 1001.11 ; Sur F.1002 ; Sur F.1018
100111	F.1001	Positive	Remblai	Niveau de remblais situé entre le mur F.1018 et la berme ouest du secteur 1. Présence de niveaux brouettés avec des rejets domestiques.	Coupée par F.1028 ; Sous 1001.10		Sur F.1015 ; Sur F.1018
100112	F.1001	Positive	Remblai	Couche de remblais située dans la partie inférieure du côté est de la coupe 1. TN remanié?	Sous 1001.9		Sur 1001.39 ; Sur 1001.40 ; Sur F.1002 ; Sur F.1010 ; Sur F.1013
100113	F.1001	Positive	Remblai	Couche de remblai présente sur le cote ouest de la coupe 2.	Coupée par F.1029 ; Sous 1001.7		Sur 1001.14 ; Sur 1001.24
100114	F.1001	Positive	Remblai	Couche de remblais présente sur le cote ouest de la coupe 2 du secteur 1. Composée de mortier blanc et rose, cailloutis et galets. Remblais ou niveau de démolition	Sous 1001.13 ; Sous 1001.14		Sur 1001.14 ; Sur 1001.15 ; Sur 1001.17 ; Sur 1005.1 ; Sur F.1005
100115	F.1001	Positive	Remblai	Couche très charbonneuse située à l'ouest de la coupe 2 du secteur 1.	Sous 1001.14		Sur 1001.16
100116	F.1001	Positive	Remblai	Couche qui recouvre le niveau de sol en galets, Us 1002.2.	Coupée par F.1005 ; Sous 1001.15 ; Sous 1001.17 ; Sous 1001.18		Sur 1002.2
100117	F.1001	Positive	Remblai	Couche de remblai	Coupée par F.1005 ; Sous 1001.14		Sur 1001.16 ; Sur 1001.18 ; Sur 1001.20 ; Sur 1001.21 ; Sur 1001.22 ; Sur F.1007
100118	F.1001	Positive	Remblai	Couche de remblais avec la présence de charbons sur Us 1001.16.	Coupée par F.1005 ; Sous 1001.17		Sur 1001.16

N° US	N° Fait	US Type	US Identification	US Description	Strati Anterieur	Strati Contemporain	Strati Posterieur
100119	F.1001	Positive	Remblai	Couche située sur le niveau d'implantation des galets.	Coupée par 1005.5		Sur 1001.61
100120	F.1001	Positive	Remblai	Couche de remblai charbonneuse.	Sous 1001.17		Sur 1001.21 ; Sur 1001.22
100121	F.1001	Positive	Remblai	Petite couche beige, probablement des vestiges d'un niveau de sol.	Sous 1001.17 ; Sous 1001.20		Sur 1001.22 ; Sur 1001.23 ; Sur F.1007
100122	F.1001	Positive	Remblai	Couche beige et très sableuse, probablement un niveau de préparation de sol.	Sous 1001.17 ; Sous 1001.20 ; Sous 1001.21		Sur 1001.23 ; Sur F.1007 ; Sur F.1021
100123	F.1001	Positive	Remblai	Couche située sur le mur F.1007 et à l'est de celui-ci. Présence de charbons.	Sous 1001.21 ; Sous 1001.22		Sur 1001.35 ; Sur 1001.59 ; Sur F.1021
100124	F.1001	Positive	Remblai	Couche de remblai grisâtre.	Coupée par F.1029 ; Sous 1001.13		Sur 1001.25
100125	F.1001	Positive	Remblai	Couche de remblai/démolition, situé entre le chablis et la tranchée F.1029 sur la coupe 2 du secteur 1.	Coupée par F.1029 ; Sous 1001.24 ; Sous 1032.1 ; Sous F.1032		Sur 1001.26
100126	F.1001	Positive	Remblai	Couche de terrain naturel remanié.	Sous 1001.25		Sur 1001.27
100127	F.1001	Positive	Remblai	Couche de terrain naturel remanié, situé sur le niveau de sol a nord-est du secteur 1.	Coupée par F.1029 ; Sous 1001.26 ; Sous 1001.7		
100128	F.1001	Positive	Remblai	Remblai limoneux comprenant une forte proportion de graviers et de nodules de chaux par poche (brouetté) observé entre les murs F.1009, F. 1008 et F.1021.	Coupée par F.1008 ; Coupée par F.1009 ; Sous F.1034	Égale à 1001.38	
100129	F.1001	Positive	Épandage	Épandage de scories et rebuts de fonte, situé à l'est de F.1030. Dans cette même Us on observe une couche de cendres dans laquelle on retrouve des coquillages, des os de poulet, du verre et des clous. Certainement un remblai de nivellement avec des rejets domestiques.			Sur F.1036
100130	F.1001	Positive	Remblai	Couche observée sur la coupe de F.1032, certainement un remblai de nivellement pour l'installation de F.1031=F.1033. (les mesures données sont observables seulement sur coupe)	Sous F.1033		
100131	F.1001	Positive	Remblai	Couche de remblais. (nivellement?)		Équivalente à 1036.1	
100132	F.1001	Positive	Remblai	Couche de remblais brun foncé observée sur la coupe de F.1032. Présence de quelques fragments de céramique domestique.	Sous F.1033		
100133	F.1001	Positive	Remblai	Couches inférieures de la coupe de F.1032, certainement de niveaux brouettés.			
100134	F.1001	Positive	Remblai	Couche inférieure de la coupe de F.1032, terrain naturel remanié.			
100135	F.1001	Positive	Remblai	Couche observée sur la coupe faite entre F.1008 et F.1023. Remblai très compacte, riche en fragments de mortier et quelques TCA.	Sous 1001.23 ; Sous 1001.59		Coupe 1024.2 ; Coupe F.1024 ; Sur 1001.36 ; Sur 1001.37 ; Sur 1001.56 ; Sur 1001.60
100136	F.1001	Positive	Remblai	Niveaux inférieurs de la coupe entre F.1008 et F.1023, succession de couches probablement brouettées, ou on observe la présence de cendres, scories et du mortier, niveaux très pulvérulents. (a voir si une relation existe avec F.1039)	Sous 1001.35		
100137	F.1001	Positive	Remblai	Petite couche inférieure de la coupe entre F.1008 et F.1023, plus dense que les antérieures en termes de cailloutis. Niveau de remblai ou vestige de la TR de fondation de F.1024?	Sous 1001.35 ; Sous F.1024		
100138	F.1001	Positive	Remblai	Couche cendreuse de remblai observée sur la coupe de F.1037 et F.1038.		Égale à 1001.28	
100139	F.1001	Construite	Niveau de sol	Fin niveau de circulation caractérisé par un mortier de chaux.	Sous 1001.12		Sur 1001.40



N° US	N° Fait	US Type	US Identification	US Description	Strati Anterieur	Strati Contemporain	Strati Posterieur
100140	F.1001	Positive	Remblai	Fin niveau de rejet cendreux et charbonneux disposé sous 1001.39 et sur 1001.41.	Sous 1001.12 ; Sous 1001.39		Sur 1001.41
100141	F.1001	Positive	Remblai	Niveau de remblais caractérisé par une matrice limoneuse jaune mêlée à de nombreux graviers.	Coupée par F.1013 ; Sous 1001.40		Sur 1001.43
100142	F.1001	Positive	Remblai	Niveau de remblais caractérisé par une matrice argileuse incluant de nombreux éléments de céramiques. Peut-être équivalent à 1001.43.	Coupée par F.1010 ; Coupée par F.1013 ; Sous 1001.12	Équivalente à 1001.43	
100143	F.1001	Positive	Remblai	Niveau de remblais peut-être équivalent à 1001.42.	Coupée par F.1013 ; Sous 1001.41	Équivalente à 1001.42	
100144	F.1001	Positive	Remblai	Niveau de remblais situé entre les murs MR1016 et MR1011. Sa composition assez similaire à l'U.S.1001.42 pourrait indiquer une même phase de remblaiement. Il est coupé par les deux murs.	Coupée par F.1011 ; Coupée par F.1016		
100145	F.1001	Positive	Remblai	Niveau de remblais caractérisé par de nombreux éléments de mortier de chaux et fragments de faune.	Coupée par F.1011 ; Coupée par F.1016		Sur 1001.46
100146	F.1001	Positive	Remblai	Niveau de remblais situé entre les murs MR1016 et MR1017.	Coupée par F.1016 ; Sous 1001.45		Sur 1001.47
100147	F.1001	Positive	Remblai	Niveau de remblai situé entre les murs MR1016 et MR1017.	Coupée par F.1016 ; Coupée par F.1017 ; Sous 1001.46		Sur 1001.48
100148	F.1001	Positive	Remblai	Niveau de rejet de foyer composé d'une matrice cendreuse mêlée à de nombreux charbons et quelques cailloux.	Coupée par F.1016 ; Sous 1001.47		Sur 1001.49
100149	F.1001	Positive	Remblai	Niveau de remblai caractérisé par des rejets cendreux mêlés à du cailloutis et du limon.	Coupée par F.1016 ; Sous 1001.48		Sur 1001.50
100150	F.1001	Positive	Remblai	Niveau de remblais.	Coupée par F.1016 ; Sous 1001.49		
100151	F.1001	Positive	Remblai	sables très grossiers situés strictement sous le mur F1009 présence d'inclusions plus grosses dans la partie inférieure de l'us peut fonctionner avec la mise en place du mur	Sous F.1009		Sur 1001.52 ; Sur 1001.53
100152	F.1001	Positive	Remblai	gravillons et éclats de mortier de chaux pluricentimétriques dans une matrice limoneuse marron pouvant fonctionner avec la mise en place du mur F1009	Sous 1001.51		Sur 1001.53
100153	F.1001	Positive	Remblai	argile limoneuse marron foncé comprenant des inclusions de galets et d'éclats rocheux centimétriques	Sous 1001.51 ; Sous 1001.52		
100154	F.1001	Positive	Remblai	Succession de recharges brouettées sous F.1042.	Sous 1042.1		
100155	F.1001	Positive	Remblai	couche de remblai kaki comprenant des nodules de chaux des charbons de la céramique et des cailloutis	Sous F.1003 ; Sous F.1004 ; Sous F.1005		Sur 1046.1 ; Sur F.1044 ; Sur F.1046
100156	F.1001	Positive	Remblai	couche de remblai	Sous 1001.35 ; Sous 1001.62 ; Sous 1001.63 ; Sous F.1047		
100157	F.1001	Positive	Remblai	Couche de remblai assez régulière. Couche de nivellement ?	Coupée par 1047.1 ; Sous 1001.58 ; Sous 1044.1		
100158	F.1001	Positive	Remblai	Couche biseautée à l'est de remblai. Couche de nivellement ?	Coupée par 1007.2 ; Sous 1044.1		Sur 1001.57
100159	F.1001	Positive	Remblai	couche de remblai de nivellement recharge brouettée	Sous 1001.23		Sur 1001.35 ; Sur 1001.60
100160	F.1001	Positive	Remblai	couche de remblai contre le f.1021	Sous 1001.35 ; Sous 1001.59		S'appuie contre F.1021
100161	F.1001	Positive	Remblai	couche de remblai avec un pendage ouest comprenant des charbons	Sous 1001.19		Sur 1001.62
100162	F.1001	Positive	Remblai	Couche de remblai	Sous 1001.61		Sur 1001.56

N° US	N° Fait	US Type	US Identification	US Description	Strati Anterieur	Strati Contemporain	Strati Posterieur
100163	F.1001	Positive	Comblement	couche de remblai potentielle tranchée de fondation de f.1047	Sous 1007.3		S'appuie contre 1047.1 ; Sur 1001.56
100164	F.1001	Positive	Remblai	Couche de remblais ou démolition qui se trouve entre F.1045 et F.1021, très riche en mortier de chaux et quelques matériaux.	Sous 1001.65 ; Sous 1001.66 ; Sous 1020.5		Sur 1001.67
100165	F.1001	Positive	Remblai	Niveau de remblais meuble avec peu de mobilier et quelques éléments très récents (fil électrique gainage plastique). Peut être du a percolation sondage inrap.			Sur 1001.64 ; Sur 1001.66 ; Sur 1001.68 ; Sur 1048.1
100166	F.1001	Positive	Remblai	Niveau de remblai volumineux et imposant, instable. Il s'installe à l'est du mur MR1021.	Sous 1001.65		Sur 1001.64
100167	F.1001	Positive	Remblai	Niveau de remblai comprenant de nombreux éléments de démolition (mortier, TCA, moellons).	Sous 1001.64		S'appuie contre F.1045
100168	F.1001	Positive	Remblai	Niveau de remblai sur lequel s'installe SL1048.	Sous 1001.65 ; Sous 1048.2 ; Sous 1048.3		S'appuie contre F.1045
10021	F.1002	Technique	Nettoyage	US de nettoyage du niveau de sol.			
10022	F.1002	Construite	Niveau de sol	US correspondant au niveau de sol en galets.	Coupée par 1005.5 ; Sous 1001.16	Équivalente à 1012.1	Sur 1003.2 ; Sur 1043.1
10031	F.1003	Construite	Élévation	mur arasé mortier blanc beige fin beaucoup de matériaux en TCA dans la construction	Sert d'appui à 1004.5 ; Sert d'appui à F.1002 ; Sert d'appui à F.1004	Chaînée avec F.1002	Sur 1003.2
10032	F.1003	Positive	Comblement	couche d'installation du f.1003 et f.1002	Sous 1002.2 ; Sous 1003.1		Sur 1003.3
10033	F.1003	Négative	Creusement		Sous 1003.2		
10041	F.1004	Technique	Nettoyage	US de nettoyage.			Sur 1004.2
10042	F.1004	Construite	Préparation de sol	chape de mortier maçonné blanc présence de négatifs rectangulaire de dallage, d'une dalle d'ardoise et d'un morceau d'enduit peint blanc	Sous 1004.1		S'appuie contre 1004.5 ; Sur 1004.3 ; Sur 1004.4
10043	F.1004	Positive	Remblai	remblais de scories, présence de charbons extraits, de déchets de fonte du verre, du fer et du bronze	Sous 1004.2		S'appuie contre 1004.5 ; Sur 1004.4
10044	F.1004	Construite	Chape maçonnée	us maçonnés avec du mortier fin couleur caramel comprenant des galets identiques a la calade f.1002 les plus gros galets sont situés vers les extérieurs	Sous 1004.2 ; Sous 1004.3		S'appuie contre 1004.5 ; Sur 1004.6 ; Sur 1004.7
10045	F.1004	Construite	Élévation	us maçonnée exclusivement en TCA au niveau de la rigole de f.1002. le reste du coffrage du fait est composé de calcaire on remarque également la présence de pierres de couverture de la rigole, faite avec des dalles d'ardoise et de TCA	Sert d'appui à 1004.2 ; Sert d'appui à 1004.3 ; Sert d'appui à 1004.4		S'appuie contre 1003.1 ; Sur 1004.6 ; Sur 1004.7
10046	F.1004	Positive	Comblement	couche d'installation du coffrage limono-sableuse brun gris	Sous 1004.4 ; Sous 1004.5		Sur 1004.7
10047	F.1004	Positive	Comblement	couche d'installation de la base de f.1004 limono-sableuse brun rouge comprenant des galets de taille décimétrique au niveau de la rigole	Sous 1004.4 ; Sous 1004.5 ; Sous 1004.6		Sur 1004.8
10048	F.1004	Négative	Creusement		Sous 1004.7		
10051	F.1005	Négative	Tranchée de récupération	Tranchée de récupération de F.1005.	Sous 1001.14		Sur 1005.5
10052	F.1005	Construite	Élévation	mortier grossier beige comprenant des moellons de calcaire et de grès équarris pluridécimétrique de 20a 50cm	Coupée par 1026.1 ; Sous 1005.3 ; Sous 1005.4		Sur 1005.5
10053	F.1005	Construite	Annulé	talochage de nivellement en mortier de tuileaux		Équivalente à 1005.4	Sur 1005.2 ; Sur 1005.5
10054	F.1005	Construite	Annulé	talochage de nivellement en mortier de tuileaux		Équivalente à 1005.3	Sur 1005.2 ; Sur 1005.5



N° US	N° Fait	US Type	US Identification	US Description	Strati Anterieur	Strati Contemporain	Strati Posterieur
10055	F.1005	Négative	Creusement		Sous 1005.1 ; Sous 1005.2 ; Sous 1005.3 ; Sous 1005.4		Coupe 1001.19 ; Coupe 1002.2
10061	F.1006	Construite	Élévation	US construite de F.1006, structure qui semble être un seuil.			
10071	F.1007	Technique	Nettoyage	US de nettoyage du mur.			Sur 1007.3
10072	F.1007	Négative	Creusement	Us de creusement de la tranchée de fondation de F.1007.	Sous 1007.3 ; Sous 1007.4		Coupe 1001.58 ; Coupe 1039.2 ; Coupe F.1039
10073	F.1007	Positive	Comblement	US de comblement de la tranchée de fondation du mur F.1007. Couche assez riche en matériel.	Coupée par F.1041 ; Sous 1007.1		Sur 1001.63 ; Sur 1007.2
10074	F.1007	Construite	Élévation	US construite du mur.			S'appuie contre 1008.1 ; Sur 1007.2
10081	F.1008	Construite	Élévation	Mur d'orientation ouest-est, enchaîné à F. 1009, construit en moellons de calcaire liés au mortier de chaux blanc.	Sert d'appui à 1007.4 ; Sert d'appui à 1038.1	Chaînée avec 1009.3	
10091	F.1009	Négative	Creusement	creusement d'implantation du mur F1009	Sous 1009.2 ; Sous 1009.3		
10092	F.1009	Positive	Fondation	Limon argileux marron clair avec des inclusions de charbons et de graviers centimétriques.	Sous 1009.3		Sur 1009.1
10093	F.1009	Construite	Élévation	Mur d'orientation nord-sud, maçonnerie principale. Moellons calcaires et mortier de chaux.		Chaînée avec 1008.1	Sur 1009.1 ; Sur 1009.2
10101	F.1010	Construite	Élévation	Mur d'orientation ouest-est, construit en moellons de grès et calcaire liés au mortier blanc.	Sous F.1002		
10111	F.1011	Technique	Nettoyage	US de nettoyage.			
10112	F.1011	Construite	Élévation	Mur d'orientation ouest-est, construit avec des moellons de calcaire et de grès liés au mortier blanc.			
10121	F.1012	Construite	Niveau de sol	Structure composée de galets, moellons de calcaire et briques à plat contre F.1011. Structure en équivalence avec la calade F.1002.	Coupée par 1028.1	Équivalente à 1002.2	Sur 1015.2
10131	F.1013	Construite	Élévation	Petit mur d'orientation ouest-est, construit avec des moellons calcaires liés au mortier blanc enchaîné à F.1014. Présence d'enduit sur le parement.	Sert d'appui à 1013.2		
10132	F.1013	Construite	Enduits peints	Us correspondants à l'enduit sur le mur.			S'appuie contre 1013.1
10141	F.1014	Construite	Élévation	Mur d'orientation nord-sud, enchaîné à F.1013, construit en moellons de calcaire liés au mortier blanc. Présence d'enduit sur le parement.	Sert d'appui à 1014.2	Chaînée avec 1043.1	
10142	F.1014	Construite	Enduits peints	Us correspondants à l'enduit de chaux recouvrant le mur.			S'appuie contre 1014.1
10151	F.1015	Technique	Nettoyage	US de nettoyage.			
10152	F.1015	Construite	Élévation	Mur d'orientation nord-sud, sous F.1012, construit en moellons de calcaire liés au mortier blanc.	Sous 1012.1		Coupe 1016.1
10161	F.1016	Construite	Élévation	Mur d'orientation nord-sud, sous F.1012, construit en moellons de calcaire liés au mortier blanc.	Coupée par 1015.2		
10171	F.1017	Technique	Nettoyage	US de nettoyage.			
10172	F.1017	Positive	Comblement	US de comblement de la tranchée de fondation du mur MR1017 caractérisé par un fin liseré de chaux en fond de tranchée et sur la paroi nord.			Sur 1017.3
10173	F.1017	Construite	Fondation	Mur de direction est-ouest dont il ne subsiste qu'une seule assise.	Sous 1017.2		Sur 1017.4

N° US	N° Fait	US Type	US Identification	US Description	Strati Anterieur	Strati Contemporain	Strati Posterieur
10174	F.1017	Négative	Creusement	Creusement de la tranchée de fondation du mur MR1017.	Sous 1017.3		
10181	F.1018	Construite	Élévation	Mur d'orientation nord-sud, construit avec des moellons de grès et de calcaire liés au mortier blanc. Présence d'enduit sur le parement.	Sert d'appui à 1018.2		
10182	F.1018	Construite	Enduits peints	Us correspondants à l'enduit recouvrant le mur.			S'appuie contre 1018.1
10191	F.1019	Technique		US de nettoyage du bassin.			Sur 1019.3 ; Sur 1019.4 ; Sur 1019.2
10192	F.1019	Positive	Démolition	Couche de démolition du bassin, composée de moellons de calcaire, du mortier et de briques.	Sous 1001.3		Sur 1019.3
10193	F.1019	Construite	Niveau de dallage	Niveau de dallage du bassin F.1019.	Sous 1019.2 ; Sous 1019.1		Sur 1019.4
10194	F.1019	Construite	Élévation	Murs du bassin.	sous 1019.3		
10201	F.1020	Technique	Nettoyage	Us de nettoyage du mur.			sur 1020.2
10202	F.1020	Construite	Maçonnerie	UC de réagrèage des murs MR 1020, 1021 et 1018 réalisée au moyen d'un mortier de chaux grossier et friable de couleur beige. UC cotée en raison de la présence de mobilier céramique.	sous 1020.1		
10203	F.1020	Construite	Arche	Us correspondants à l'arche de conduit trouvé dans F.1020, dans lequel on observe encore la construction en briques, en surposés à l'intérieur, fermé par un bloc de calcaire par-dessus, et en dessous une espèce de canalisation en calcaire, bordée des deux cotés par du mortier hydraulique de couleur brun violacé. Notons que la pierre d'évacuation est similaire (même roche, même taille) à celle trouvée en couverture de F 2059. Cette structure sera certainement raccordée au collecteur au sud de l'emprise du secteur 1. A voir la relation avec F.1021....		Chainée avec 1045.1 ; Équivalente à 1020.4	S'appuie contre 1020.5
10204	F.1020	Construite	Élévation	Us construite de F.1020, en moellons de calcaire et grès liés au mortier de chaux blanc.		Chainée avec 1045.1 ; Équivalente à 1020.3	
10205	F.1020	Positive	Mortier de tuileau	Us correspondant au mortier hydraulique qui boucle l'Us 1020.3. Mortier aussi présent contre F.1021 sur son parement est.	Sert d'appui à 1020.3		Sur 1001.64
10211	F.1021	Technique	Nettoyage	Us de nettoyage du mur.			
10212	F.1021	Construite	Élévation	Us construite du mur, composé de moellons calcaires liés avec un mortier de couleur blanche.	Coupée par 1021.3 ; Sert d'appui à 1021.4 ; Sert d'appui à 1030.3		
10213	F.1021	Négative	Tranchée de récupération	Tranchée de récupération du mur F.1021. On l'observe seulement sur 190 cm sur la partie nord du mur.			Coupe 1021.2
10214	F.1021	Construite	Enduits peints	Us correspondants à l'enduit sur F.1021, enduit peint en blanc.			S'appuie contre 1021.2
10221	F.1022	Technique	Nettoyage	Us de nettoyage du mur.			
10222	F.1022	Construite	Élévation	Mur d'orientation est-ouest, construit en moellons de calcaire de taille irrégulière liés au mortier blanc. Présence d'enduit sur le parement intérieur.	Sert d'appui à 1022.3		
10223	F.1022	Construite	Enduits peints	Us correspondants à l'enduit sur le mur.			S'appuie contre 1022.2
10231	F.1023	Technique	Nettoyage	Us de nettoyage du mur.			

N° US	N° Fait	US Type	US Identification	US Description	Strati Anterieur	Strati Contemporain	Strati Posterieur
10232	F.1023	Construite	Élévation	Mur d'orientation nord-sud, construit en moellons de calcaire et grès liés au mortier blanc. Présence d'enduit sur le parement intérieur.	Sert d'appui à 1023.3		
10233	F.1023	Construite	Enduits peints	Us correspondants à l'enduit sur le mur.			S'appuie contre 1023.2
10241	F.1024	Technique	Nettoyage	Us de nettoyage du mur.			
10242	F.1024	Construite	Élévation	Mur d'orientation est-ouest, construit en moellons de calcaire de taille irrégulière liés au mortier blanc. Présence d'enduit sur le parement intérieur.	Coupée par 1001.35 ; Sert d'appui à 1024.3		
10243	F.1024	Construite	Enduits peints	Us correspondants à l'enduit sur le mur.			S'appuie contre 1024.2
10251	F.1025	Technique	Nettoyage	Us de nettoyage.			
10252	F.1025	Construite	Niveau de sol	Négatif de niveau de sol situé entre les murs 1021 a 1024. Présence d'empreintes de briques sur le niveau de mortier, de 12 cm par 24 cm exactement comme le niveau de sol de F.1030.	Sert d'appui à 1025.4		Sur 1025.3
10253	F.1025	Positive	Préparation de sol	Niveau de préparation pour l'installation de Us 1025.2.	Sous 1025.2		
10254	F.1025	Positive	Annulé	Us correspondante au mortier violet qui entoure F.1025. Probablement une espèce de mortier hydraulique pour imperméabiliser l'espace.			S'appuie contre 1025.2
10261	F.1026	Négative	Creusement	Us de creusement de la fosse.	Sous 1026.2		Coupe 1005.2
10262	F.1026	Positive	Comblement	Us de comblement de la fosse			Sur 1026.1
10271	F.1027	Négative	Creusement	Us de creusement de la tranchée.			
10272	F.1027	Positive	Comblement	Us de comblement de la tranchée, dans laquelle passe un tuyau en plomb.			
10281	F.1028	Négative	Creusement	Us de creusement de la tranchée.			Coupe 1012.1
10282	F.1028	Positive	Comblement	Us de comblement de la tranchée.			
10291	F.1029	Négative	Creusement	Us de creusement de la tranchée.			
10292	F.1029	Positive	Comblement	Us de comblement de la tranchée.			
10301	F.1030	Construite	Élévation	Mur extérieur nord de l'espace compartimenté. Composé de briques rectangulaires de 12 cm de largeur par 24 cm de longueur. Présence de quelques fragments de TCA et moellons de calcaire.	Sous 1030.6 ; Sous 1030.7	Équivalente à 1030.2 ; Équivalente à 1030.3 ; Équivalente à 1030.4	
10302	F.1030	Construite	Élévation	Mur extérieur est de l'espace compartimenté. Construit en briques rectangulaires de 12 cm de largeur par 24 cm de longueur. Présence aussi de quelques fragments de TCA et moellons de calcaire liés au mortier.	Sous 1030.6 ; Sous 1030.7	Équivalente à 1030.1 ; Équivalente à 1030.3 ; Équivalente à 1030.4	
10303	F.1030	Construite	Élévation	Cloison d'orientation ouest-est dans l'espace compartimenté. Construite en briques rectangulaires de 12 cm de largeur par 24 cm de longueur, visible sur deux assises.	Sous 1030.6 ; Sous 1030.7	Équivalente à 1030.1 ; Équivalente à 1030.2 ; Équivalente à 1030.4	S'appuie contre 1021.2
10304	F.1030	Construite	Élévation	Cloison d'orientation nord-sud dans l'espace compartimenté. Construite en briques rectangulaires de 12 cm de largeur par 24 cm de longueur, visible sur une assise.	Sous 1030.6 ; Sous 1030.7	Équivalente à 1030.1 ; Équivalente à 1030.2 ; Équivalente à 1030.3	
10305	F.1030	Construite	Niveau de sol	Négatifs d'un niveau de sol construit avec le même type de briques que les murs/cloisons. Sol assez détérioré, il reste que des fragments par certains endroits.			S'appuie contre 1030.7 ; Sur 1030.6

N° US	N° Fait	US Type	US Identification	US Description	Strati Anterieur	Strati Contemporain	Strati Posterieur
10306	F.1030	Positive	Préparation de sol	Niveau de préparation du sol Us 1030.5, visible dans les endroits où le sol est détruit. De couleur brun verdâtre avec des inclusions roses, certainement du mortier ou une espèce d'enduit pour la pose des briques.	Sous 1030.5		Sur 1030.1 ; Sur 1030.2 ; Sur 1030.3 ; Sur 1030.4
10307	F.1030	Construite	Cloison	Mortier rose qui entoure certaines pièces de l'ensemble F.1030, très détruit au nord et à l'est. À l'ouest il est sur Us 1030.3. Limite de pose des briques.	Sert d'appui à 1030.5		Sur 1030.1 ; Sur 1030.2 ; Sur 1030.3 ; Sur 1030.4
10311	F.1031	Construite	Niveau de sol	Niveau de sol en mortier de chaux	Sous 1032.1	Équivalente à 1033.1	
10321	F.1032	Construite	Niveau de sol	Niveau de sol en mortier de chaux de couleur jaune, situé sur F.1031 et F.1033.			Sur 1001.25 ; Sur 1031.1
10331	F.1033	Construite	Niveau de sol	Niveau de sol en mortier de chaux		Équivalente à 1031.1	
10341	F.1034	Construite	Niveau de sol	Niveau de sol en mortier de chaux			
10351	F.1035	Construite	Niveau de sol	Niveau de sol en mortier de chaux de couleur jaune, situé sur F.1036, un niveau de circulation, et à l'est de F.1030. Sol très mal conservé.		Équivalente à 1042.1	Sur 1036.1
10361	F.1036	Positive	Niveau d'occupation	Niveau de circulation sous Us 1001.29 et F. 1035. Longueur et hauteur inconnues.	Sous 1035.1	Équivalente à 1001.31	
10371	F.1037	Négative	Creusement	Us de creusement de la fosse. Profil en cuvette et forme ovoïde.	Sous 1037.2 ; Sous 1037.4		
10372	F.1037	Positive	Comblement	Comblement supérieur de la fosse, très charbonneux avec la présence de céramique domestique.			Sur 1037.1 ; Sur 1037.3 ; Sur 1037.4
10373	F.1037	Positive	Comblement	Comblement intermédiaire de la fosse, espèce d'interface entre les comblements, que consiste en une petite couche de sable.	Sous 1037.2		Sur 1037.4
10374	F.1037	Positive	Comblement	Comblement inférieur de la fosse. Grande ressemblance à Us 1001.26, mais remaniée.	Sous 1037.2 ; Sous 1037.3		Sur 1037.1
10381	F.1038	Construite	Niveau de sol	Niveau de sol en mortier de chaux, irrégulier et lacunaire, observé contre le parement est de F.1009 et le parement sud de F.1008. Immédiatement postérieur au comblement de la tranchée de fondation de F.1009		Égale à 1044.1 ; Égale à F.1044	S'appuie contre 1008.1
10391	F.1039	Négative	Creusement	Us de creusement de la fosse.	Sous 1039.2 ; Sous 1039.3 ; Sous 1039.4		Coupe 1040.1 ; Coupe 1044.1 ; Coupe F.1044
10392	F.1039	Positive	Comblement	US de comblement de la fosse.	Coupée par 1007.2 ; Coupée par 1041.1		Sur 1039.1 ; Sur 1039.3
10393	F.1039	Positive	Comblement	US de comblement inférieur de la fosse.	Sous 1039.2		Sur 1039.1
10394	F.1039	Positive		Us correspondants à la couverture des parois et sol de la fosse, faite de mortier de couleur blanche.			Sur 1039.1
10401	F.1040	Positive	Niveau de circulation	Us correspondant au niveau de circulation.	Coupée par 1039.1		
10411	F.1041	Négative	Creusement	Us de creusement de la fosse, très irrégulier.	Sous 1041.2		Coupe 1039.2
10412	F.1041	Positive	Comblement	Us de comblement de la fosse. Très riche en rejets domestiques.			Sur 1041.1
10421	F.1042	Construite	Niveau de sol	Niveau de sol en mortier de chaux de couleur jaune.	Sous 1001.9	Équivalente à 1035.1	Sur 1001.54
10431	F.1043	Construite	Élévation	Us construite du mur. Mur situé entre F.1014 et F. 1002, construit en moellons de calcaire et grès liés au mortier de chaux blanc.	Sert d'appui à 1043.2 ; Sous 1002.2	Chaînée avec 1014.1	
10432	F.1043	Construite	Enduits peints	Us correspondants à l'enduit sur le mur.			S'appuie contre 1043.1
10441	F.1044	Construite	Niveau de sol	Niveau de sol en mortier de chaux.	Coupée par 1039.1 ; Sous 1046.1	Égale à 1038.1	Sur 1001.57 ; Sur 1001.58 ; Sur 1047.1 ; Sur 1047.2 ; Sur F.1047

N° US	N° Fait	US Type	US Identification	US Description	Strati Anterieur	Strati Contemporain	Strati Posterieur
10451	F.1045	Construite	Élévation	Us construits du mur, composé de moellons de calcaire et grès liés au mortier de chaux. Par endroits la structure est assez arasée. Ce mur est la limite est d'un conduit observé sur F.1020 et limité par F.1021 et celui-ci.		Chaînée avec 1020.3 ; Chaînée avec 1020.4	
10461	F.1046	Positive	Comblement	couche de gâchage de chaux avec des charbons du sable et des fragments de TCA	Sous 1001.55		Sur 1044.1
10471	F.1047	Négative	Creusement	us de creusement de f.1047	Sert d'appui à 1001.63 ; Sous 1044.1 ; Sous 1047.2		Coupe 1001.57
10472	F.1047	Positive	Comblement	comblement en sable limon et cailloutis beige	Sous 1044.1		Sur 1047.1
10481	F.1048	Construite	Mortier de tuileau	Niveau de mortier de tuileau disposé afin d'étanchéifier le sol, entre MR1021 et MR1045, et la jonction avec ces mêmes murs.	Sous 1001.65		Sur 1048.2
10482	F.1048	Construite	Préparation de sol	Niveau de mortier de chaux disposé afin de maintenir le radier et de disposer d'une surface plane pour couler le mortier de tuileau.	Sous 1048.1		Sur 1001.68 ; Sur 1048.3
10483	F.1048	Positive	Préparation de sol	Radier de galets.	Sous 1048.2		Sur 1001.68
20011	F.2001	Technique	Nettoyage		Sous F.2026		Sur 2001.13 ; Sur 2001.23 ; Sur 2001.4 ; Sur 2002.2 ; Sur 2006.2 ; Sur 2008.1 ; Sur 2012.3 ; Sur 2012.4 ; Sur 2024.1 ; Sur 2024.2 ; Sur 2027.1 ; Sur 2027.2 ; Sur 2034.1 ; Sur 2034.2 ; Sur F.2006 ; Sur F.2007 ; Sur F.2011 ; Sur F.2018 ; Sur F.2024 ; Sur F.2027 ; Sur F.2028 ; Sur F.2034 ; Sur F.2042
20012	F.2001	Technique	Terrain naturel		Sous 2005.1 ; Sous 2026.5 ; Sous 2026.6 ; Sous 2057.1 ; Sous 2059.1 ; Sous 2060.1 ; Sous F.2059 ; Sous F.2060		Coupe F.2057 ; Sur 2003.5
20013	F.2001	Construite	Préparation de sol	Strate de réglage servant à l'installation du niveau de circulation (us2011-3). Elle se compose d'un mortier et d'éléments probablement issus de l'arasement du mur F2006 présent dessous.	Sous 2011.1 ; Sous F.2011		Sur F.2003 ; Sur F.2006 ; Sur F.2012
20014	F.2001	Positive	Niveau de sol	Situé à l'angle sud-ouest du secteur 2. Niveau de sol en terre battue de couleur verdâtre avec des inclusions de mortier blanc. Il est homogène et très compacte.	Sous 2001.1		
20015	F.2001	Positive	Niveau de sol	Situé à l'angle sud-ouest du secteur 2. De même il est situé sous une couche de démolition hétérogène située sous 2001.4. Niveau de sol en terre battue de couleur verdâtre avec des inclusions de mortier blanc. Il est homogène et très compacte.			
20016	F.2001	Positive		Fin niveau de sable à l'Est de F 2031. Il s'agit d'un niveau de colluvion postérieur à la construction du mur F 2031 et à la mise en place de l'US 2001.7	Sous 2001.12 ; Sous 2033.2 ; Sous F.2033		S'appuie contre F.2031 ; Sur 2001.7

N° US	N° Fait	US Type	US Identification	US Description	Strati Anterieur	Strati Contemporain	Strati Posterieur
20017	F.2001	Positive	Remblai	Niveau de remblai noir, homogène et limono-sableux. Il présente quelques inclusions de graviers et a livré beaucoup de matériel (céramique, faune, pipe, alliage cuivreux). Il est présent de partout à l'Est de F 2015.	Coupée par 2015.4 ; Coupée par F.2015 ; Coupée par F.2030 ; Sous 2001.10 ; Sous 2001.6		Sur 2001.8 ; Sur 2031.1 ; Sur 2035.1 ; Sur 2042.2 ; Sur F.2042
20018	F.2001	Annulé					
20019	F.2001	Positive	Remblai	Niveau de remblai de substrat remanié jaune précédant l'installation du sol F2020. il présente de nombreuses inclusions de blocs de calcaire compris dans une matrice sablo-limoneuse.	Coupée par F.2036 ; Sous 2020.1 ; Sous F.2020		S'appuie contre F.2015 ; Sur 2001.10 ; Sur 2001.11 ; Sur 2015.5 ; Sur F.2030
200110	F.2001	Positive	Remblai	Niveau de remblai vert de substrat remanié situé immédiatement à l'Est du mur F 2015 et sous le remblai jaune US 2001.9.	Coupée par F.2036 ; Sous 2001.9 ; Sous 2020.1		Coupe 2001.11 ; Coupe F.2032 ; Coupe F.2033 ; S'appuie contre F.2015 ; Sur 2001.7 ; Sur F.2030
200111	F.2001	Positive	Colluvion	Niveau de colluvionnement situé sur le sol F 2032 qui correspond à une phase d'abandon antérieure à la mise en place du remblai 2001.9 et 2001.10.	Coupée par 2001.10 ; Sous 2001.9		Sur 2032.1 ; Sur F.2032
200112	F.2001	Positive	Colluvion	Couche limoneuse noire située entre us2001.6 et F2033. Elle est présente uniquement sur coupe Nord. Aussi, on peut penser qu'il s'agit d'une couche de colluvion.	Coupée par F.2036 ; Sous F.2033		Sur 2001.6
200113	F.2001	Positive	Remblai	Niveau de castine qu'on retrouve en haut des coupe n/s et s/n dans la partie sud est du secteur 2(point topo2034-2035 ,2050-2051) . Elle est identique dans sa composition à l'us2023-23 variant dans la couleur.	Sous 2001.1	Équivalente à 1001.7	Sur 2001.14
200114	F.2001	Positive	Niveau de sol	Succession de trois litages de cailloutis lié à l'argile brun verdâtre/brun rouge/brun verdâtre présent dans la coupe S/N à est du secteur 2(point topo 2034-2035) possibles niveaux de circulations re-chapé.	Sous 2001.13		Sur 2001.15 ; Sur 2001.17 ; Sur 2039.1 ; Sur 2039.2 ; Sur F.2039
200115	F.2001	Positive	Niveau de sol	Idem US 2001.14	Sous 2001.14 ; Sous 2039.1 ; Sous F.2039		Sur 2001.16 ; Sur 2001.17 ; Sur 2040.1 ; Sur 2040.2 ; Sur F.2040
200116	F.2001	Positive	Remblai	Couche sableuse brun jaunâtre comportant quelques graviers et cailloux. Elle est située dans la coupe S/N (point topo 2034-2035).	Sous 2001.15 ; Sous 2001.23 ; Sous 2040.1 ; Sous F.2040		Sur 2001.17 ; Sur 2001.19 ; Sur 2001.24
200117	F.2001	Positive	Démolition	Remblais de nivellement et/ou démolition.	Sous 2001.14 ; Sous 2001.15 ; Sous 2001.16 ; Sous 2001.27 ; Sous 2039.1 ; Sous 2040.1 ; Sous F.2039 ; Sous F.2040 ; Sous F.2043	Équivalente à 1001.9	Sur 2001.18 ; Sur 2001.28
200118	F.2001	Positive	Remblai	Couche située entre les fosses F2039, F2040 et F2041, observé dans la coupe S/N présente au sud est secteur 2(point topo2034-2035)	Sous 2001.17 ; Sous 2040.1 ; Sous F.2039 ; Sous F.2040	Équivalente à 1001.23	Sur 2001.19 ; Sur 2001.21 ; Sur F.2041
200119	F.2001	Positive	Démolition	Niveau de démolition composé de petits blocs, cailloux, fragments de TCA et de mortier de chaux.	Sous 2001.16 ; Sous 2001.18 ; Sous 2001.24		Sur 2001.25 ; Sur F.2014 ; Sur F.2019 ; Sur F.2041
200120	F.2001	Positive	Comblement	Erreur de saisie, us égaux à l'us 2041.2		Égale à F.2041	
200121	F.2001	Positive	Remblai	Remblais de nivellement et/ou démolition.	Sous 2001.18 ; Sous F.2041		Sur 2001.22
200122	F.2001	Positive	Niveau de sol	Lambeau d'un possible niveau de circulation ou de préparation	Sous 2001.21		



N° US	N° Fait	US Type	US Identification	US Description	Strati Anterieur	Strati Contemporain	Strati Posterieur
200123	F.2001	Positive	Remblai	Remblai très induré. Observé dans la coupe N/S sect 2(point topo 2051-2050)	Sous 2001.1		Sur 2001.16
200124	F.2001	Positive	Remblai	Niveaux de remblai riche en moellons, cailloux, graviers et fragment de TCA, liée par un argile légèrement limoneux. Observé dans la coupe N/S sect 2(point topo 2051-2050)	Sous 2001.16		Sur 2001.19
200125	F.2001	Positive	Niveau de sol?	On note la présence d'inclusions calcaire et de racines. Observé dans la coupe N/S sect 2(point topo 2051-2050) et dans la coupe de F2011	Sous 2001.19		Sur 2001.26
200126	F.2001	Positive	Remblai	Remblai composé de cailloux, fragment de TCA et nodule de mortiers chaux(provenant probablement de F2006) liée par un argile vert compact. Observé dans la coupe N/S sect 2(point topo 2051-2050)	Sous 2001.25	Équivalente à 2011.2	Sur 2011.3 ; Sur F.2006
200127	F.2001	Positive	Remblai	Niveaux de remblais de nivellement successifs. Ils sont antérieurs au sol en béton F 2043 et servent sans doute à aplanner la zone pour sa mise en place. Il sont constitués de poches de sables, d'agrave, de niveaux de remblais limoneux avec parfois quelques blocs.	Sous F.2043		Sur 2001.17 ; Sur 2001.29
200128	F.2001	Positive	Niveau d'occupation	Niveau plan et compact identifié comme un niveau de circulation postérieur au sol F 2018.	Sous 2001.17		Sur 2001.30 ; Sur 2001.31
200129	F.2001	Positive	Niveau d'occupation	Niveau d'occupation en mortier de chaux très sableux. Il est repéré dans la coupe de la berme Nord. Il est relativement plan tout en suivant le pendage général de l'espace vers l'Est et il présente une importante déclivité à son extrémité orientale comme les autres couches à cet endroit, probablement en raison d'un affaissement du terrain.	Sous 2001.27		Sur 2001.34 ; Sur 2001.37
200130	F.2001	Positive	Remblai	Niveau de remblai visible dans la coupe de la berme Nord du secteur 2. Il est situé entre les sols F2018 et US 2001.28. Il s'agit sans doute d'un remblais de nivellement pour aplanir le terrain pour la mise en place du niveau US 20001.28.	Sous 2001.28		Sur 2001.31 ; Sur F.2018
200131	F.2001	Positive	Colluvion	Niveau visible dans la coupe de la berme Nord du secteur 2. Il s'agit d'un niveau limono-sableux noir, fin, meuble et homogène. Il est interprété comme un colluvionnement postérieur à la destruction du mur F2010 et au fonctionnement du sol F 2018.	Sous 2001.28 ; Sous 2001.30		Sur F.2010 ; Sur F.2018
200132	F.2001	Positive	Remblai	Niveau visible dans la coupe de la berme Nord du secteur 2. Il s'agit d'un niveau brun clair, assez meuble et homogène, qui n'a pas livré de mobilier. Il s'agit sans doute d'un niveau de remblai anthropomorphe puisqu'une TCA est visible en coupe.	Sous F.2018		Sur 2001.33
200133	F.2001	Positive	Remblai	Niveau visible dans la berme Nord du secteur 2. Il s'agit d'un niveau de pierres de petits et moyens module compris dans une matrice presque absente. Celle-ci est visible surtout en partie supérieure, elle est limoneuse, verdâtre meuble et homogène. Il ne s'agit pas d'un niveau naturel puisqu'un fragment de TCA est visible en coupe.	Coupée par 2010.4 ; Sous 2001.32		

N° US	N° Fait	US Type	US Identification	US Description	Strati Anterieur	Strati Contemporain	Strati Posterieur
200134	F.2001	Positive	Démolition	Niveau visible dans la berme Nord du secteur 2. Il s'agit d'un niveau sableux, brun clair, meuble et homogène contenant beaucoup de moellons. Il s'agit sans doute d'un niveau de démolition, cependant il ne s'agit de celle de F2010 puisque ce niveau contient des matériaux non visibles dans celui-là, notamment du mortier rose.	Sous 2001.29		Sur 2001.35
200135	F.2001	Positive	Remblai	Niveau sableux vert veiné d'orange (oxydation), très compact et homogène. Il est présent sur une grande partie de l'espace à l'est du mur F2010. Il s'agit d'un niveau de remblai qui pourrait avoir fait office de niveau de circulation.	Sous 2001.34 ; Sous 2001.37		Sur 2001.36 ; Sur F.2015
200136	F.2001	Positive	Remblai	Niveau limono-sableux brun, compact et homogène. Il est visible dans la berme Nord du secteur 2 et n'a pas livré de mobilier.	Coupée par 2045.1 ; Coupée par F.2045 ; Sous 2001.35 ; Sous 2001.39		Sur 2016.1 ; Sur 2044.1 ; Sur F.2016 ; Sur F.2044
200137	F.2001	Positive	Remblai	Niveau sablo-limoneux vert orangé à cause de l'oxydation, homogène et très compact. Assez plan, il est assez semblable au niveau US 2001.35 sans que la stratigraphie permette de relier les deux avec certitude. Il est immédiatement antérieur au niveau de circulation US 2001.29 et pourrait être soit un remblai de nivellement, soit un niveau d'occupation lui-même.	Sous 2001.29		Sur 2001.35 ; Sur 2001.38 ; Sur 2045.2
200138	F.2001	Positive	Remblai	Niveau limono-sableux jaune, meuble et homogène. Il n'a pas livré de mobilier et présente un profil en cuvette dans sa partie occidentale, comme les autres niveaux à cet endroit, sans doute dû à un affaissement du terrain.	Coupée par 2045.1 ; Coupée par F.2045 ; Sous 2001.37		Sur 2001.39
200139	F.2001	Positive	Remblai	Niveau limoneux noir, meuble et homogène présentant quelques charbons. Il est visible dans la berme Nord du secteur 2.	Coupée par 2045.1 ; Coupée par F.2045 ; Sous 2001.38		Sur 2001.36
200140	F.2001	Positive	Remblai	Couche de remblais sous le niveau de sol F2014. C'est une couche de nivellement. Elle est brune, très compacte et sablo-limoneuse. Elle est homogène et présente de nombreuses inclusions de fragment de TCA, de nodules de mortier de chaux rosé et de cailloutis de calcaire (6x4x2cm).	Sous F.2014		Sur 2001.41 ; Sur 2049.1 ; Sur F.2049
200141	F.2001	Positive	Remblai	Il s'agit probablement d'un remblai. Couche de substrat remanié avec de nombreuses inclusions de TCA, nodule de mortier de chaux blanc, fragments de calcaire (gravier). On note la présence de proche plus sombre et plus sableuse, sans doute lié à la couche d'abandon du sol F2049 qui est juste en dessous.	Sous 2001.40		Sur 2049.1 ; Sur F.2049



N° US	N° Fait	US Type	US Identification	US Description	Strati Anterieur	Strati Contemporain	Strati Posterieur
200142	F.2001	Positive	Remblai	Gros niveau de remblais hétérogène. La partie Est comprend un gros bloc de calcaire (jaunâtre 28x32cm, remblais provenant sans doute de la destruction des murs F2015 ou F2010), deux petites couches de mortier blanc sableux qui plongent vers l'us.2017.4 et une grosse poche limono-sableuse noir moucheté marron meuble avec des petits blocs de calcaire (jaunâtre). La partie Ouest de se remblais est quant à elle constitué d'une couche limono-sableuse brune-verdâtre, compacte avec d'importants fragments de mobilier de construction ( petits blocs de calcaire de forme irrégulière, nodule de mortier blanc, fragments de TCA, fragments de mortier de tuileau,... (différentes brouettes!!!!)).	Sous 2001.43 ; Sous 2049.1 ; Sous F.2049		Sur 2017.4 ; Sur F.2017
200143	F.2001	Positive	Niveau de sol	Il s'agit probablement d'un lambeau de niveau de sol. il est constitué d'une matrice sablo-limoneuse compacte brun-orangée avec des inclusions de nodule de mortier de chaux sableux blanc (- de 1cm et rare) et de quelques gravillons de calcaire.	Sous 2049.1 ; Sous F.2049		Sur 2001.42
200144	F.2001	Positive	Remblai	Couche de remblai avec un profil en cuvette. Us sablo-limoneuse constitué essentiellement de mortier blanc sableux et de rare fragments de TCA.	Sous 2051.1 ; Sous F.2051		Sur 2001.45 ; Sur 2001.46
200145	F.2001	Positive	Démolition	Couche de démolition liée à la destruction ou l'arasement du mur F2047. (Profil en légère cuvette avec un pendage du mur F2047 vers l'Ouest) Il s'agit d'une couche constituée essentiellement de mortier blanc-orangé avec quelques inclusions de petits fragments de TCA et de graviers de calcaire. Le mortier constitutif de cette couche est identique au mortier liant les blocs du mur F2047.	Sous 2001.44 ; Sous 2001.46		Sur 2001.47 ; Sur 2001.48 ; Sur 2047.1 ; Sur F.2047
200146	F.2001	Positive	Remblai	Couche de remblai. Présence de rare cailloux de calcaire.	Sous 2001.44		Sur 2001.45 ; Sur 2001.47
200147	F.2001	Positive	Remblai	Poche de remblai hétérogène (inclusions de gravier de calcaire, petits nodules sableux et rares petits fragments de TCA).	Sous 2001.45 ; Sous 2001.46		Sur 2001.48 ; Sur F.2046
200148	F.2001	Positive	Colluvion	Il s'agit d'une couche de colluvion limono-sableuse lié à l'abandon du sol F2048.	Sous 2001.45 ; Sous 2001.47		S'appuie contre F.2047 ; Sur 2046.5 ; Sur 2048.3 ; Sur F.2046 ; Sur F.2048
200149	F.2001	Positive	Remblai	Couche de Remblais constitué de substrat remanié et de bloc de calcaire provenant du terrain naturel.	Sous 2046.1 ; Sous 2048.1 ; Sous F.2046 ; Sous F.2048		S'appuie contre F.2047
20021	F.2002	Technique	Nettoyage	US technique nettoyage de surface post-décapage			Sur 2052.1 ; Sur 2053.1 ; Sur 2053.2
20031	F.2003	Construite	Niveau de sol	Niveau de circulation de la calade. Il est constitué de galets en calcaire de moyen et petit appareil.	Sous 2003.5 ; Sous F.2001	Équivalente à 2052.1	
20032	F.2003	Construite	Rigole	Axe ouest/est partie ouest de la calade.	Sous F.2001	Chaînée avec F.2003	
20033	F.2003	Construite	Rigole	Rigole d'axe ouest/est en partie est de la calade. Elle est constituée de deux rangées de galets affrontés. Les galets utilisés présentent un module plus important que ceux du reste de la calade de dimensions moyenne de 17x12 cm.		Chaînée avec 2003.4	

N° US	N° Fait	US Type	US Identification	US Description	Strati Anterieur	Strati Contemporain	Strati Posterieur
20034	F.2003	Construite	Rigole	Rigole d'axe Nord/Sud qui continue sous la berme Nord. Elle présente une mise en oeuvre semblable à celle de la rigole US 2003.3	Sous F.2001	Chainée avec 2003.3	
20035	F.2003	Positive	Préparation de sol	niveau de préparation de la calade.	Sous 2001.2	Équivalente à 2052.2	Sur 2003.1
20041	F.2004	Construite	Élévation	Élévation du mur F2004. Elle est constituée de gros blocs de calcaire taillés régulièrement de dimensions variant entre 30x22x20 et 32x16x18. Il a été en grande partie détruit par l'installation des réseaux contemporains.	Sous 2004.2 ; Sous F.2001		
20042	F.2004	Construite	Enduit blanc	Enduit (Non peint) de couleur blanc sur le parement Sud de F 2004. Il semble constitué d'une couche préparatoire contenant de grosses inclusions de TCA et Calcaire (- de 1cm), et d'une couche lissée en partie extérieure, grossière (elle mesure 5mm d'épaisseur).			Sur 2004.1
20051	F.2005	Négative	Creusement	Creusement de F2005.	Sert d'appui à F.2003 ; Sous 2005.2 ; Sous F.2027 ; Sous F.2034		Sur 2001.2
20052	F.2005	Construite	Fondation	Fondation du mur F2005, composé d'un ensemble de moellons dégrossis de forme irrégulière et de taille variable (moyenne 12cm de diamètre). Ils sont liés par un mortier de terre (argile brun, homogène et très induré, présent dans le lit d'installation de F2027 et dans le bouchon de la canalisation F2029). On observe sur certains blocs la présence d'un enduit à la chaux très friable. Un fin litage de cet enduit présent à la jonction de F2005 et F2003 permet d'attester que F2003 s'appuie sur F2005.	Sert d'appui à F.2003 ; Sous 2005.3 ; Sous F.2027 ; Sous F.2034		Sur 2005.1
20053	F.2005	Construite	Élévation	élévation du mur F2005. Elle n'est que très peu conservée, sur une unique assise.			Sur 2005.2
20061	F.2006	Négative	Creusement	Creusement linéaire à fond plats et à parois verticale	Sous 2006.2 ; Sous F.2011 ; Sous F.2012		
20062	F.2006	Construite	Élévation	Élévation composée de blocs de calcaire hétérométrique (taille moyenne 20x12x10), de forme grossièrement rectangulaire. Ils sont agencés en assise assez régulière. L'ensemble est lié par un mortier de chaux à base sableuse avec de rares inclusions de coquillage.	Sous 2001.1 ; Sous F.2011 ; Sous F.2012		Sur 2006.1
20063	F.2006	Construite	Annulé				
20071	F.2007	Négative	Creusement	Creusement de la tranchée d'installation du caniveau F2007.	Sous 2007.2		Coupe F.2008 ; Coupe F.2009 ; Coupe F.2012
20072	F.2007	Positive	Comblement	Comblement de la tranchée de fondation de F2007.	Sous 2007.3		Sur 2007.1
20073	F.2007	Construite	Couverture	Couverture du caniveau constitué de (14 blocs visibles) blocs de calcaire dur de couleur gris-bleu de forme rectangulaire. On note 2 modules de bloc: 92x68x12cm et 40x68x12cm. Ils sont liés par un mortier de chaux rose, sableux et très friable (très peu visible, presque entièrement disparu).	Sous 2007.5 ; Sous 2007.6		Sur 2007.2
20074	F.2007	Positive	Comblement	Comblement supérieur de la tranchée de fondation du caniveau tardif F 2007. Ce niveau a été mis en place après l'achèvement de la construction du caniveau puisqu'il repose sur les piédroits de la structure.	Coupée par 2007.5 ; Sous 2043.3		

N° US	N° Fait	US Type	US Identification	US Description	Strati Anterieur	Strati Contemporain	Strati Posterieur
20075	F.2007	Négative	Creusement	Creusement d'une tranchée au-dessus de F 2007, visible dans la coupe de la berme Nord du secteur 2. Il est contemporain de la mise en place du sol F 2043 puisqu'il coupe ses niveaux de préparations. Il a dû être pratiqué afin de retrouver les dalles de couverture du F 2007, peut être pour une réparation ou un curage.	Sous 2007.6 ; Sous 2043.2		Coupe 2007.4 ; Coupe 2043.2 ; Sur 2007.3
20076	F.2007	Positive	Comblement	Comblement de la tranchée US 2007.5. Ce niveau présente des poches de graviers rouge qui ressemblent à l'US 2043.2.	Sous F.2043		Sur 2007.3 ; Sur 2007.5
20081	F.2008	Construite	Fondation	Fondation du mur F2010. Les blocs de calcaire le composant présentent un module moyen de 18x10cm. Le niveau de sol F2012 s'appuie sur son ressaut de fondation.	Sous 2001.1	Chaînée avec 2008.2	
20082	F.2008	Construite	Enduit blanc	Couche d'enduit peint jaune. Il est mis en place directement au-dessus du ressaut de fondation du mur, probablement en même temps que l'assise de galets US2012.2. Il semblerait qu'il ait d'abord servi uniquement d'enduit grossier de lissage lors d'une première phase de construction du bâtiment. Des traces de peinture jaunes visible en surface de l'US 2012.1 montrent qu'il y a eu un remaniement de l'espace avec la mise en place d'une couche picturale sur les mur et la mise en place d'un nouveau de sol constitué par les niveau US2012.3 et 2012.4.	Sous 2012.1	Chaînée avec 2008.1	
20091	F.2009	Construite	Fondation	Fondation du mur F 2009. L'élévation de cette structure n'est visible que sur une seule arase dont la composition ne diffère visiblement de sa fondation. Il est lié par un mortier de chaux qui adhère assez peu aux pierres qui composent le mur.	Sous 2012.1	Chaînée avec 2009.2	Sur 2009.3 ; Sur 2009.4
20092	F.2009	Construite	Enduit blanc	Enduit peint en banc situé sur le parement Sur du mur F 2019. Il fonctionne avec le sol F2055.	Sert d'appui à 2019.2 ; Sert d'appui à 2019.3	Chaînée avec 2009.1	Sur 2055.2
20093	F.2009	Négative	Creusement	Us de creusement de la tranchée de fondation de F2009. Elle n'est visible que du côté Nord du mur (situé à environ 10cm du parement Nord).	Sous 2009.1 ; Sous 2009.4		Coupe F.2062
20094	F.2009	Positive	Comblement	Us de comblement de la tranchée de fondation de F2009. Comblement homogène avec de nombreuses inclusions de matériaux de construction provenant de la destruction du Mur F2062.	Sous 2009.1		Coupe F.2062 ; Sur 2009.3
20101	F.2010	Construite	Fondation	Fondation du mur F 2010, qui est arasé sur le niveau de sol F 2012. Il est composé de blocs de module moyen de 13x16x10 pouvant aller jusqu'à 28x20x10 cm. Il est lié par un mortier de chaux blanc très compact qui présente des inclusions de sable et de TCA.		Chaînée avec 2010.2 ; Chaînée avec 2010.3	
20102	F.2010	Construite	Enduits peints	Enduit peint en blanc situé sur le parement occidental du mur F 2010.	Sert d'appui à 2019.3 ; Sous 2012.1	Chaînée avec 2010.1	Sur 2055.2 ; Sur F.2050
20103	F.2010	Construite	Enduits peints	Enduit situé le long du parement oriental du mur F2010. Il présente une couche préparatoire en mortier rosé qui présente des inclusions de TCA. Elle sert de support à une couche plus fine, non peinte et dont la finition est assez grossière puisqu'il est lissé assez rapidement à la taloche.		Chaînée avec 2010.1	
20104	F.2010	Négative	Creusement	Creusement de la tranchée de fondation du mur F 2010 à l'Ouest. Il est visible dans la coupe de la berme Nord du secteur.	Sous 2010.5 ; Sous F.2018		Coupe 2001.33

N° US	N° Fait	US Type	US Identification	US Description	Strati Anterieur	Strati Contemporain	Strati Posterieur
20105	F.2010	Positive	Comblement	Comblement sableux, orange, meuble et homogène. Il n'a pas livré de mobilier. Il est visible dans la coupe de la berme Nord du secteur 2.	Sous F.2018		Sur 2010.4
20111	F.2011	Négative	Creusement	creusement de la fosse, il arase le mur F2006, mais s'installe sur F2003	Sous 2011.2 ; Sous 2011.3		Sur 2001.3 ; Sur F.2003 ; Sur F.2006 ; Sur F.2012
20112	F.2011	Positive	Remblai	Remblai composé de moellons hétérométrique, cailloux, et fragment de TCA. On note la présence de fragment de mortier de chaux liée à l'arase du mur F2006, le tous est unis par un argile vert compact.	Sous 2011.3	Équivalente à 2001.26	Sur 2011.1
20121	F.2012	Construite	Niveau de sol	Sol composé de cailloux calcaire (entre 1 et 4 cm) liés par un mortier de tuileaux	Coupée par 2012.5 ; Sous 2012.2 ; Sous 2012.3 ; Sous F.2006		Sur 2008.2 ; Sur 2009.1 ; Sur 2010.2 ; Sur 2012.2
20122	F.2012	Construite	Préparation de sol	Niveaux de préparation du sol de gros blocs de calcaire( env. 13 cm de diam.) agencé selon une assise régulière installé directement sur F2006. Ils sont liés par un mortier de tuileaux identique à l'us 2012.1	Sous 2012.1 ; Sous F.2006		Sur 2012.1
20123	F.2012	Construite	Préparation de sol	Couche préparatoire en mortier de chaux blanc, fin et friable. Il n'est pas conservé sur toute la surface de la pièce. I présente les négatif des traces de dalle US2012.4.	Sous 2001.1 ; Sous 2012.4		Sur 2012.1
20124	F.2012	Construite	Niveau de sol	Sol dallé en tomette de terre cuite de 22x22 cm. Il est bien conservé à l'Est du collecteur F2007, mais il est détruit à de multiples reprises par l'installation des canalisations contemporaines. Il présente le même aspect que le sol F2019, qui utilise le même module de tomettes. Il présente par endroit un léger dépôt jaunâtre sableux qui pourrait être du calcaire. Le dallage a été installé en partant des murs de refend.	Sous 2001.1		Sur 2012.3
20125	F.2012	Construite	Aménagement	Trace de trou de piquet percé dans le niveau de sol US 2012.1. Nous ignorons s'il est antérieur ou postérieur au niveau de tomettes US 2012.4.			Coupe 2012.1
20131	F.2013	Construite	Couverture	Il est composé de 4 blocs de calcaire, 2 mesurent 22x34cm et les 2 autres 46x45cm. Ils sont liés par un mortier de chaux blancrosé sableux (le même que celui de la calade F2003). Il est en partie détruit par une canalisation contemporaine à l'Est.		Chaînée avec F.2003 ; Chaînée avec F.2021	
20141	F.2014	Construite	Niveau de sol	Niveau de sol en mortier de chaux présentant de grosses inclusions de taille moyenne de 5x3 cm, de TCA et de calcaire. Il est isolé du reste du secteur 2 par une canalisation contemporaine d'axe E/O le long du parement nord de F2017.			
20151	F.2015	Construite	Élévation	Mur lié au mortier de chaux blanc, sableux avec de grosses inclusions minérales. Peu de blocs sont visibles puisqu'ils sont noyé dans le mortier.	Sert d'appui à 2015.2 ; Sous 2015.5		S'appuie contre 2015.3
20152	F.2015	Construite	Enduit blanc	Enduit non peint situé le long du parement Est du mur F 2015. Il présente un traitement de surface relativement proche de celui du mur F 2010 avec une finition grossière à la taloche.			S'appuie contre 2015.1
20153	F.2015	Construite	Fondation	Fondation du mur F 2015. Est caractérisée par un ressaut mesurant jusqu'à 16 cm de large. Nous ignorons si elle présente un ressaut équivalent sur le parement Ouest du mur.	Sert d'appui à 2015.1 ; Sous 2015.5		Sur 2015.4

N° US	N° Fait	US Type	US Identification	US Description	Strati Anterieur	Strati Contemporain	Strati Posterieur
20154	F.2015	Négative	Creusement	Creusement de la tranchée de fondation du mur F 2015. Elle est relativement étroite sans être aveugle.	Sous 2015.3 ; Sous 2015.5		Coupe 2001.7 ; Coupe 2001.8
20155	F.2015	Positive	Comblement	Comblement de la tranchée de fondation du mur F 2015. Il s'agit d'un niveau assez proche de l'US 2001.7, mais présente une texture plus meuble.	Sous 2001.9		Sur 2015.1 ; Sur 2015.3 ; Sur 2015.4
20161	F.2016	Construite	Niveau de sol	Niveau de sol en tomettes de 22x22 cm en moyenne. Il est délimité au Nord par le niveau de mortier violet qui présente des traces visibles d'arrachage de blocs. Quelques moellons à l'Ouest peuvent constituer un reliquat de mur, également arasé et récupéré.	Sous 2001.36		Sur 2016.2
20162	F.2016	Construite	Statumen	Niveau de mortier qui sert de préparation au sol en tomettes. Il est identique à celui utilisé dans la canalisation F 2030 et à la canalisation F 2044. Il est posé sur un lit de moellons. Il présente des négatifs de blocs en surface sur sa partie septentrionale, une structure devait s'élever à cet endroit pour clore le sol. Il a été coupé au Sud par une fosse.	Sous 2016.1		Sur 2016.3
20163	F.2016	Construite	Radier	Niveau de moellons destinés à supporter le lit de mortier du sol F 2016. Ils présentent un module moyen de 20x12 cm.	Sous 2016.2		
20171	F.2017	Négative	Creusement	Creusement de la tranchée de fondation de F2017. Elle est visible dans un sondage le long du piedroit Nord. Elle mesure 17cm de large sauf au niveau des mur F201 et F2015 ou c'est beaucoup plus irrégulier.	Sous 2017.2 ; Sous 2017.4 ; Sous 2017.5		
20172	F.2017	Positive	Comblement	Comblement de la tranchée de fondation de F2017. On note la présence de blocs de calcaire sombre de forme irrégulière ainsi que des fragments de TCA et des gros nodules de mortier (lié à la destruction des structures existantes lors de l'installation du collecteur.			Sur 2017.1 ; Sur 2017.4 ; Sur 2017.5
20173	F.2017	Construite	Couverture	Dalle de couverture de F2017. Elles ne présentent pas de traces de taille, elles sont grossièrement équarries au ciseaux ou au pic (percussion unique). Il s'agit d'un calcaire dur et clair différent du calcaire utilisé pour la construction des piedroits. Ponctuellement, on note la présence de dalle de calcaire sombre. Il s'agit du même type de calcaire utilisé dans les piedroits. Il n'y a pas de pendage. Les dalles sont jointes entre elles par un mortier rose, compacte et sableux. Les joints sont beurrés en plan comme sur les parement nord et sud pour faire la jonction avec les piedroits.			Sur 2017.4 ; Sur 2017.5
20174	F.2017	Construite	Piedroit nord	Il s'agit du piedroit Nord. Il est composé de bloc de calcaire sombre et dur. La taille des blocs est assez irrégulière tout comme leur forme (module rectangulaire d'environ 20x18x8cm en majorité). Il y a également de la TCA (minoritaire). On note, la présence dans le parement d'un réemploi de briques (12x10x3) liées par du mortier rose sableux et enduite (enduit peint blanc sableux lissé). Les blocs et la TCA sont liés par un mortier bleuté sableux et compacte.	Sert d'appui à 2017.6 ; Sous 2001.42 ; Sous 2017.2 ; Sous 2017.3		Sur 2017.1

N° US	N° Fait	US Type	US Identification	US Description	Strati Anterieur	Strati Contemporain	Strati Posterieur
20175	F.2017	Construite	Piedroit sud	Il s'agit du piedroit sud de F2017. Il est construit de la même façon que le piedroit Nord us2017.4 (voir description) On note ici la présence de rares fragment de tuyaux en céramique. Il est en partie détruit et réutilisé pour l'installation d'une canalisation contemporaine qui vient se jeter dans le collecteur le long de la berme Sud du secteur 2.	Sert d'appui à 2017.6 ; Sous 2017.2 ; Sous 2017.3		Sur 2017.1
20176	F.2017	Construite	Niveau de sol	sol de la canalisation en brique. non observé car en eau. module probablement équivalent à celui de F3036.			S'appuie contre 2017.4 ; S'appuie contre 2017.5
20191	F.2019	Construite	Annulé	Radier servant à assiser le sol US 2019.3. Il est visible en coupe grâce à un canalisation contemporaine qui coupe le niveau de sol. Les blocs visibles présentent des traces de taille de ciseau due à leur débitage sur leur lit d'attente, sans que ces traces aient une utilité dans la mise en oeuvre de ces blocs.	Sert d'appui à 2019.2		S'appuie contre F.2009
20192	F.2019	Construite	Préparation de sol	Niveau de préparation en mortier de tuilleau fin, compact et rosé.	Sert d'appui à 2019.3		S'appuie contre 2009.2 ; S'appuie contre 2019.1 ; Sur 2019.4
20193	F.2019	Construite	Niveau de sol	niveau de sol en tomettes de module de 22x22 cm. Le dallage a été réalisé depuis les murs de refends.			S'appuie contre 2009.2 ; S'appuie contre 2010.2 ; S'appuie contre 2019.2
20194	F.2019	Construite	Préparation de sol	Il s'agit d'un niveau de préparation du sol US 2019.3. Il est composé de matériaux de récupération de niveau de sol alentour (tomette, tuile, tuyau,...) en céramique. Les formes et les dimensions des divers éléments varient. Ce niveau est noyé dans le mortier rose us 2019.2. Il a permis de réhausser le niveau de sol afin de passer au-dessus de l'arase des murs de refend F2054 et F2056.	Sous 2019.2		Sur 2055.2 ; Sur F.2050 ; Sur F.2054 ; Sur F.2055
20201	F.2020	Positive	Niveau de sol	Couche limono-sableuse verdâtre indurée. Elle contient des blocs de calcaire (du TN) qui ont servit au nivellement de la zone.			Sur 2001.10 ; Sur 2001.9 ; Sur F.2015
20211	F.2021	Construite	Couverture	Couverture de la canalisation recouverte d'une chape de mortier de tuilleau avec quelques pierres et galets apparents de 12x12cm.		Chaînée avec 2021.1 ; Chaînée avec 2021.2 ; Chaînée avec F.2003 ; Chaînée avec F.2013	
20212	F.2021	Construite	Enduit blanc	Enduit Sableux blanc très fin. Il est lissé, compacte et donc de «belle facture». Il n'est pas présent au niveau du regard F2013.		Chaînée avec 2021.1	
20221	F.2022	Construite	Niveau de sol	Niveaux de circulation composé d'un ensemble de petits blocs et cailloux auquel s'ajoute des fragments de TCA. Cette base est liée et recouverte par un argile limoneux vert homogène et très compact			
20231	F.2023	Construite	Niveau de sol	Niveaux de circulation composé d'un ensemble de petits blocs et cailloux auquel s'ajoute des fragments de TCA. Cette base est liée et recouverte par un argile limoneux vert homogène et très compact			
20241	F.2024	Négative	Creusement	«Creusement» du chablis, il s'appuie contre le mur F2006 jusqu'à son niveau d'arasement ou il le recouvre.	Sous 2001.1 ; Sous 2024.2		Coupe F.2025 ; Coupe F.2052 ; Coupe F.2053 ; S'appuie contre F.2006



N° US	N° Fait	US Type	US Identification	US Description	Strati Anterieur	Strati Contemporain	Strati Posterieur
20242	F.2024	Positive	Comblement	comblement du chablis. Présence de mobilier du à l'installation de ce dernier sur les fosse de rejet F2025 et 2053.	Sous 2001.1		Sur 2024.1
20251	F.2025	Négative	Creusement	Creusement légèrement concave à parois très évasé.	Sous 2025.2 ; Sous F.2053		S'appuie contre F.2006 ; Sur F.2026
20252	F.2025	Positive	Comblement	comblement constitué très majoritairement de mobilier fragmenté (principalement céramique) liée par un sable limoneux très friable. L'ensemble a été prélevé pour tamisage.	Sous F.2002 ; Sous F.2053		S'appuie contre F.2006 ; Sur 2025.1
20261	F.2026	Technique	Remblai	strat de remblai composé de litages de substat et d'un niveaux verdâtre riche en petits blocs et fragments de mortiers	Sous F.2002 ; Sous F.2025		Sur 2026.2
20262	F.2026	Technique	Remblai	Strat d'argile limoneux verdâtre, hétérogène et compact présence de fragment de TCA, de cailloux et d'inclusions calcaires et charbon.	Sous 2026.1 ; Sous 2053.1 ; Sous F.2002 ; Sous F.2025 ; Sous F.2053		Sur 2026.3
20263	F.2026	Technique	Remblai	litage convexe d'argile limoneux brun vert homogène et compact.	Sous 2026.2 ; Sous F.2002 ; Sous F.2025		Sur 2026.4
20264	F.2026	Technique	Remblai	Remblai composé de blocs hétérométrique (entre 10 et 2 cm) , de fragment de TCA et fragment de mortier. l'ensemble est liée par un argile limoneux très compact et hétérogène allant du jaune au gris vert.	Sous 2026.3 ; Sous F.2002 ; Sous F.2025		Sur 2026.5
20265	F.2026	Technique	Remblai	Remblai d'argile limoneux brun homogène et compact avec des inclusions calcaire et charbon. On note la présence sur le fond de la couche un ensemble de blocs calcaire et de fragments de TCA posé grossièrement à plat. Possible niveau de travail liée à l'installation du mur?	Sous 2026.4 ; Sous 2029.1 ; Sous F.2002 ; Sous F.2025 ; Sous F.2029		Sur 2001.2
20266	F.2026	Technique	Remblai	Remblai hétérogène et compact composé de substrat liant des petit blocs calcaire (3cm de diamètre en moyenne), des cailloux et des inclusions de TCA. possible niveau de travail liée à l'installation du mur ?	Sous 2053.1 ; Sous F.2025 ; Sous F.2052 ; Sous F.2053		Sur 2001.2
20267	F.2026	Positive	Remblai	Remblai de cailloutis et blocs, pulvérulent homogène liée par une matrice sabo limoneuse grise friable	Sous 2053.1 ; Sous F.2053		
20268	F.2026	Positive	Remblai	strate sableuse composé de graviers et d'éclat de calcaire blanc homogène friable. on note la présence de blocs taillés	Sous 2053.1 ; Sous F.2053		
20271	F.2027	Négative	Creusement	Creusement de F2027 correspondant probablement à l'arase du mur F2005	Sous 2001.1 ; Sous F.2034		Sur F.2003 ; Sur F.2005 ; Sur F.2029
20272	F.2027	Construite	Élévation	Élévation conservé du «mur» F2027. Elle est composé de trois blocs de calcaire régulier (32x37x18) installé sur un lit de pose d'argile brun assez pur homogène et compact. Cet argile est identique au mortier du mur F2005, ce qui laisse vraisemblablement penser que l'installation de F2027 est concomitante à l'arase de F2005. On note par ailleurs que cette installation s'opère sur le niveau de préparation de la callade F2003.	Coupée par F.2034 ; Sous 2001.1		Sur F.2003 ; Sur F.2005 ; Sur F.2029
20291	F.2029	Négative	Creusement	La structure s'installe dans une tranchée aveugle. Les limites structurelles font office de creusement.	Coupée par F.2057 ; Coupée par F.2058 ; Sous 2029.2 ; Sous 2029.3 ; Sous 2029.4 ; Sous 2029.5 ; Sous 2029.6 ; Sous 2029.7 ; Sous 2029.8 ; Sous 2029.9 ; Sous F.2003 ; Sous F.2027 ; Sous F.2034		Sur 2026.5

N° US	N° Fait	US Type	US Identification	US Description	Strati Anterieur	Strati Contemporain	Strati Posterieur
20292	F.2029	Construite	Élévation	pieds droits formés de blocs irréguliers grossièrement équarris liées au mortier de chaux et luté au mortiers de tuileau.	Sous 2029.3 ; Sous 2029.4 ; Sous 2029.5 ; Sous 2029.6 ; Sous 2029.7		Sur 2029.1 ; Sur 2029.8
20293	F.2029	Positive	Comblement	comblement secondaire de F 2029, on note pa présence de quelques cailloux et mobilier diverse.	Sous 2029.5 ; Sous 2029.7	Égale à 2057.6	Sur 2029.1 ; Sur 2029.2 ; Sur 2029.4 ; Sur 2029.6 ; Sur 2029.8
20294	F.2029	Positive	Comblement	comblement premier de la canalisation lié à sa dernière utilisation, présence de mobilier.	Sous 2029.3 ; Sous 2029.5 ; Sous 2029.7	Égale à 2057.5	Sur 2029.1 ; Sur 2029.2 ; Sur 2029.6 ; Sur 2029.8
20295	F.2029	Construite	bouchage	Bouchage de la canalisation, ce bouchage se situ à proximité du mur F 2005 et est composé de la même structure cad: des blocs de calcaires irréguliers grossièrement équarris liés par un mortier lié à la terre (argile brun compact). on peut éventuellement émettre l'hyppothèse que ce bouchage intervient dans labs de temps similaire à l'arrasse du mur F 2005.	Sous F.2003 ; Sous F.2027 ; Sous F.2034		Sur 2029.1 ; Sur 2029.2 ; Sur 2029.3 ; Sur 2029.4 ; Sur 2029.6 ; Sur 2029.7 ; Sur 2029.8
20296	F.2029	Construite	Rigole	niveau de cailloutis servant a l'écoulement des eaux dans la canalisation. Il est de facture identique à la calade F 2003.	Sous 2029.3 ; Sous 2029.4 ; Sous 2029.5 ; Sous 2029.7		Sur 2029.1 ; Sur 2029.2 ; Sur 2029.8
20297	F.2029	Construite	Couverture	Couverture de la calade composée de grosse dalles de calcaire (40 x 26 x 14), liées par un mortier de tuileaux ainsi que par quelques galets. L'ensemble est voûté.	Coupée par F.2057 ; Coupée par F.2058 ; Sous 2029.5 ; Sous F.2003		Sur 2029.1 ; Sur 2029.2 ; Sur 2029.3 ; Sur 2029.4 ; Sur 2029.6 ; Sur 2029.8
20298	F.2029	Construite	Préparation de sol	lit d'installation de la rigole US 2029.6, ce niveau est installé antérieurement aux deux pieds droits US 2029.2, cependant, l'ensemble est imperméabilisé au mortier de tuileaux en une seule fois.	Sous 2029.2 ; Sous 2029.3 ; Sous 2029.4 ; Sous 2029.5 ; Sous 2029.6 ; Sous 2029.7		Sur 2029.1
20301	F.2030	Négative	Creusement	Creusement à profil à bords droit.	Sous 2030.2		
20302	F.2030	Positive	Comblement	Comblement limono-sableux très hétérogène. La matrice est principalement meuble, mais elle présente des poches plus compactes dues au remblaiement avec des fragments de niveau de sol et de préparation de sol F 2032 qu'elle perce. Il a livré de la céramique, de la faune et un bouton.	Sous 2030.3		Sur 2030.1
20303	F.2030	Construite	Aménagement	Aménagement en mortier violet, grossier qui protège le tuyau US 2030.4 dans lequel sont noyés de nombreux blocs de tout venant, essentiellement du calcaire, mais aussi de la TCA, des galets et des fragments de mortier de chaux.		Chaînée avec 2030.4	Sur 2030.2
20304	F.2030	Construite	Tuyau	Tuyau en TCA compris dans la matrice de mortier violet US 2030.3. Il semble présenter des traces de glaçure. La jonction entre ses différents tronçons est réalisée grâce à des rainures aux extrémités de chaque tuyau, l'étanchéité est ensuite assurée par un mortier de chaux fin. Les extrémités sont emboîtées.		Chaînée avec 2030.3	Sur 2030.5
20305	F.2030	Positive	Aménagement	Couche limono-sableuse grise très compate contenant de nombreuses inclusions de mortier blanc sableux (petits nodule de 4cm de diamètre). Elle est très indurée sur sa partie supérieure. Il s'agit du niveau de préparation de la canalisation F2030 (lit d'attente).	Sous 2030.4		S'appuie contre F.2035 ; Sur 2001.8



N° US	N° Fait	US Type	US Identification	US Description	Strati Anterieur	Strati Contemporain	Strati Posterieur
20311	F.2031	Construite	Fondation	Fondation du mur F2031. Aucune de ses tranchées de fondation n'est visible, ce qui laisse supposer qu'il est antérieur au niveau de remblai US 2001.7 qui a livré beaucoup de mobilier. Il ne présente pas d'assise régulières, pas plus que de parement réguliers.	Sous 2001.7 ; Sous F.2032 ; Sous F.2033		Sur 2001.8
20321	F.2032	Construite	Niveau de sol	Niveau de sol gravillonneaux, rouge, induré. Il est nivellé.	Sous 2001.11		
20331	F.2033	Construite	Niveau de sol	Niveau de circulation en terre battue contenant beaucoup d'inclusions de graviers. Il est très compacte, rouge. il présente une mise en oeuvre semblable au sol F 2032, mais est moins épais. Il présente également une fine couche contenant des inclusions charbonneuses en surface.	Sous F.2032		Sur 2033.2
20332	F.2033	Positive	Préparation de sol	Niveau de préparation de sol pour le niveau de circulation US 2033.1. Il est très compact, noir et présente beaucoup d'inclusions de graviers et de mortier de chaux, ainsi que de très rares charbons.	Sous 2033.1		Sur 2001.6
20341	F.2034	Négative	récupération	Strate de récupération partiel de F2027	Sous 2001.1 ; Sous 2034.2		Sur F.2003 ; Sur F.2005 ; Sur F.2027 ; Sur F.2029
20342	F.2034	Positive	Démolition	Strate perçue entre les blocs de F2027, elle est composé d'un mélange de mortier et de substrat (argile limoneux verdâtre) avec de rare graviers ainsi que des inclusions de TCA. Cette couche est probablement liée à la récupération de F2027.	Sous 2001.1		Sur 2034.1
20351	F.2035	Construite	Fondation		Sous 2001.7		Sur F.2045
20361	F.2036	Négative	Creusement	Creusement de la tranchée à profil en cuvette.	Sous 2036.2 ; Sous 2036.3		
20362	F.2036	Positive	Comblement	mortier rose calé sur le fond de la structure. DEs morceaux de céramique, peut être des tuyaux étaient inclus dans le mortier.	Sous 2036.3		Sur 2036.1
20363	F.2036	Positive	Comblement	Comblement de la tranchée. Il est très hétérogène, présentant parfois des poches de limon beige et des poches très compactes mêlant une matrice limoneuse grise à des inclusions très dures orangées.	Sous F.2020		Sur 2036.1 ; Sur 2036.2
20391	F.2039	Négative	Creusement	Creusement de F2039 marqué par la présence d'un fin litage extrêmement charbonneux.	Sous 2001.14 ; Sous 2039.2		Coupe F.2040 ; Sur 2001.15 ; Sur 2001.17
20392	F.2039	Positive	Comblement	Comblement sablo limoneux brun, très compact. On observe 2 litage fin au sein de ce comblement : le premier en son centre est une poche de chaux. Le second sur le fond de la couche est constitué de charbon, il marque le creusement de la fosse à cette endroit.	Sous 2001.14		Sur 2039.1
20401	F.2040	Négative	Creusement	Creusement très perturbés.	Coupée par F.2039 ; Sous 2001.15 ; Sous 2040.2		Sur 2001.16 ; Sur 2001.17 ; Sur 2001.18
20402	F.2040	Positive	Comblement	Présence d'inclusions calcaires	Coupée par F.2039 ; Sous 2001.15		Sur 2040.1
20421	F.2042	Négative	Creusement	Creusement de la tranchée de récupération	Sous 2042.2		Coupe 2001.8
20422	F.2042	Positive	Comblement	Comblement limono-sableux, principalement meuble, noir et hétérogène. Certaines poches de galets et de rejet de constructions étaient très compactes. il a livré beaucoup de céramique, de la faune, du verre et un fragment de pipe.	Sous 2001.7		Sur 2042.1

N° US	N° Fait	US Type	US Identification	US Description	Strati Anterieur	Strati Contemporain	Strati Posterieur
20431	F.2043	Construite	Niveau de sol	Niveau de sol en béton contemporain.			Sur 2043.2 ; Sur 2043.3
20432	F.2043	Positive	Préparation de sol	Couche de graviers rouges qui sert de niveau de préparation au sol F 2043 dans la partie occidentale de la berme Nord du secteur 2.	Coupée par 2007.5 ; Sous 2043.1 ; Sous 2043.3		Sur 2007.5
20433	F.2043	Positive	Préparation de sol	Niveau de préparation du sol F 2043.	Sous 2043.1		Sur 2007.4 ; Sur 2043.2
20441	F.2044	Construite	Aménagement	Mortier violet, assez semblable à celui de la canalisation F 2030. Il englobe tout le système d'adduction US 2044.2.	Sous 2001.36	Chaînée avec 2044.2	
20442	F.2044	Construite	Tuyau	Tuyau de la canalisation F 2044. Il est constitué d'un tuyau extérieur en TCA lié par du mortier violet à un tuyau intérieur en métal (Plomb?). Il s'agit très certainement d'une adduction d'eau, ce qui est confirmé par le pendage général de l'espace.		Chaînée avec 2044.1	
20451	F.2045	Négative	Creusement	Creusement de la fosse, forme inconnue et profil en V.	Sous 2045.2		Coupe 2001.36 ; Coupe 2001.38 ; Coupe 2001.39
20452	F.2045	Positive	Comblement	Comblement sablo-limoneux contenant une grande quantité de graviers décimétriques. Il est très compact, homogène et verdâtre. Il est difficile de savoir quelle fonction a pu avoir cette fosse puisqu'elle se situe dans une zone très arasée.	Sous 2001.37		Sur 2045.1
20461	F.2046	Négative	Creusement	Il s'agit du creusement de la tranchée de fondation de la canalisation F2046. C'est une tranchée de fondation aveugle.	Sous 2046.2 ; Sous 2046.3 ; Sous 2046.4 ; Sous 2046.6 ; Sous F.2048		Sur 2001.49
20462	F.2046	Construite	Piedroit Est	Piedroit Est de la canalisation F2046. Il est construit dans la tranchée de fondation US2046.1. Il s'agit d'un mélange de mortier de tuileau dans lequel est pris des litages de mortier blanc. Le tout est très compacte.	Sert d'appui à 2046.4 ; Sous 2046.7 ; Sous F.2048	Chaînée avec 2046.5 ; Équivalente à 2046.3	Sur 2046.1
20463	F.2046	Construite	Piedroit Ouest	Il s'agit du piedroit Ouest de la canalisation F2046. Il est de même facture que le piedroit Est US2046.2, mais n'est que très peu visible car sous la berme et sous une canalisation contemporaine.	Sert d'appui à 2046.4 ; Sous 2046.7	Chaînée avec 2046.5 ; Équivalente à 2046.2	Sur 2046.1
20464	F.2046	Construite	Sol	Il s'agit du niveau de sol de la canalisation. Il est constitué de dalle de pavement de 24x24x3cm de couleur jaune (lié à la cuisson des dalles). Elles sont posées sur un niveau de mortier de tuileau dans lequel elles sont insérées, enfoncées.	Sous 2046.7		S'appuie contre 2046.2 ; S'appuie contre 2046.3 ; Sur 2046.1 ; Sur 2046.6
20465	F.2046	Construite	Couverture	Il s'agit de la couverture de la canalisation, constituée de dalle de pavement de 24x24x3 comme les dalles de pavement qui constituent le sol de la canalisation.	Sous 2001.48 ; Sous 2046.7 ; Sous F.2048	Chaînée avec 2046.2 ; Chaînée avec 2046.3	
20466	F.2046	Construite	couche d'installation du sol	Il s'agit d'une chape de mortier de tuileau dans lequel sont insérées les dalles du sol. Utilisé pour des raisons d'étanchéité. Il mesure 3cm d'épaisseur et est lié avec les piedroits. Il repose sur une couche de mortier blanc sableux fin (3cm épaisseur) qui a servi à niveler le terrain avant installation de la canalisation.	Sous 2046.4		Sur 2046.1
20467	F.2046	Positive	Comblement	Il s'agit de la couche de comblement de la canalisation. On note la présence de fragment de TCA et de mobilier céramique. Il s'agit de la phase d'abandon de la canalisation qui va se combler naturellement de colluvions.			Sur 2046.2 ; Sur 2046.3 ; Sur 2046.4 ; Sur 2046.5

N° US	N° Fait	US Type	US Identification	US Description	Strati Anterieur	Strati Contemporain	Strati Posterieur
20471	F.2047	Construite	Élévation	Le mur est construit avec des blocs de calcaire (jaunâtre) de taille et de forme variable (du bloc de L28xH12cm jusqu'au moellon de 11x10x8cm). Les blocs ne présentent pas de traces de taille. Ils sont liés entre eux par un mortier jaunâtre beige-orangé que l'on retrouve dans l'Us de démol. 2001.45. C'est un mortier compacte, sableux avec des inclusions de coquillage (sable de plage?). il est grossier.	Sous 2001.45		
20481	F.2048	Positive	Préparation de sol	Il s'agit de la couche de préparation du sol F2048. Cette couche sert à recevoir les blocs de calcaire qui constituent le radier. Elle est limono-sableuse, compacte et homogène. On note la présence de petits nodules de mortier (- de 0,5cm rare) et de petits graviers de calcaire.	Sous 2048.2		S'appuie contre F.2046 ; S'appuie contre F.2047 ; Sur 2001.49
20482	F.2048	Construite	Radier	Blocs de calcaire (jaunâtre) formant un radier pour le niveau de sol US2048.3. Blocs de calcaire d'environ (L comprise entre 18 et 12, larg. pas visible et hauteur environ 10cm) nivelé et planté dans l'US 2048.1.	Sous 2048.3		S'appuie contre F.2046 ; S'appuie contre F.2047 ; Sur 2048.1
20483	F.2048	Construite	Niveau de sol	Niveau de sol constitué de blocs de calcaire de taille irrégulière (de L18xh6 à L8xh5cm), de fragment de TCA 6x6x2cm (surtout au niveau du piedroit de F2046) et de galets de 14x7x5cm. Ils sont liés par un mortier beige sableux, compacte et assez grossier. Il présente un fort pendage vers le Sud (comme la canalisation F2046 qu'il recouvre???).	Sous 2001.48		S'appuie contre F.2047 ; Sur 2048.2 ; Sur F.2046
20491	F.2049	Positive	Préparation de sol	Préparation du sol F2049. Il s'agit d'un limon sableux noir tacheté de nombreuses inclusions de mortiers de chaux blanc, beige et rose (diam 1cm), de fragment de TCA (1 à 2cm de diam), de quelques rares charbons (-de 0,5cm) et de cailloutis de calcaire. On note toute fois la présence de quelques blocs de calcaire (jaunâtre -terrain nat.) de modules variés (20x10x12 à 10x6x3cm).	Sous 2001.40 ; Sous 2001.41		Sur 2001.42 ; Sur 2001.43
20501	F.2050	Positive	Préparation de sol	Il s'agit du niveau de préparation du sol F2050, soit le lit d'attente des tomettes US2050.2. Chape de mortier rose-orangé sableux et très fin.	Sous 2050.2		Sur F.2051
20502	F.2050	Construite	Niveau de sol	Il s'agit du niveau de dallage en tomettes (3x24x 24).Elles sont organiser selon un axe N/S. Elles n'ont pas été installées à partir du mur F2054. La pâte des tomettes est plus claire que celle du sol F2019 et présente un dégraissant plus grossier. Elles ont été installées (enfoncées) dans la chape de mortier(US2050.1) alors qu'il était encore frais. Les joints sont fins (mortier de la chape us2050.1).	Sous F.2019		Sur 2050.1 ; Sur 2051.1
20511	F.2051	Positive	Préparation de sol	Niveau de préparation du sol en galet. Il s'agit d'une couche limono-sableuse meuble et homogène comprenant des inclusions de petits nodules de mortier de chaux blanc (-de 0,5cm) et rares fragments de TCA pilés (- de 0,5cm). Les galets du sol ont été «enfoncés» dans cette couche préparatoire.	Sous 2050.2 ; Sous 2051.2		Sur 2001.44

N° US	N° Fait	US Type	US Identification	US Description	Strati Anterieur	Strati Contemporain	Strati Posterieur
20512	F.2051	Construite	Niveau de sol	Niveau de sol en galet. Les galets de calcaire (bleuté) ont un module de 8x6x10cm. Il y a un bloc de calcaire (sombre)rectangulaire 20x10x8cm. On observe une couche de - de 0,5cm sur les galets (et entre les galets au niveau des joints) de charbon.	Sous 2054.2 ; Sous F.2050		S'appuie contre F.2054 ; Sur 2051.1
20521	F.2052	Construite	Niveau de sol	Niveaux de circulation en galet de la Calade.	Coupée par F.2024 ; Coupée par F.2053 ; Sous 2002.1	Équivalente à 2003.1	Sur 2052.2 ; Sur 2052.3 ; Sur 2052.4
20522	F.2052	Positive	Préparation de sol	Niveaux de préparation de la calade.	Coupée par F.2024 ; Coupée par F.2053 ; Sous 2052.1	Équivalente à 2003.5	Sur 2052.3 ; Sur 2052.4
20523	F.2052	Positive	Préparation de sol	Strate de TN remaniée servant possiblement à réglé le niveaux en vue de l'installation de la calade.?	Coupée par F.2024 ; Coupée par F.2053 ; Sous 2052.1 ; Sous 2052.2		Sur 2052.4
20531	F.2053	Négative	Creusement	Possible creusement de la fosse F2053 extrêmement perturbé par le chablis (F2024) ainsi que les réseaux contemporains.	Coupée par F.2024 ; Sous 2002.1 ; Sous 2053.2		Coupe F.2052 ; Sur 2026.2 ; Sur 2026.6 ; Sur 2026.7 ; Sur 2026.8 ; Sur F.2025
20532	F.2053	Positive	Comblement	Comblement de la fosse F2053 composé de fragments de mobilier divers, on distingue entre tout ce mobilier du salbe légèrement limoneux gris blanc. L'ensemble du mobilier à été prélevé ( à la pelle ) pour tamassage.	Coupée par F.2024 ; Sous 2002.1		Sur 2053.1
20541	F.2054	Construite	Élévation	Mur en petit bloc de calcaire (16x10x6cm) noyé dans du mortier blanc sableux friable assez grossier. Tranchée de fondation non visible.	Sert d'appui à 2054.2 ; Sert d'appui à 2054.3 ; Sous F.2019		
20542	F.2054	Construite	Enduit blanc	Enduit peint sur le parement Sud de F2054. Il est relativement fin, blanc mesure environ 1cm d'épaisseur. Il fonctionne avec le sol F2051.	Sous F.2050		S'appuie contre 2054.1 ; Sur 2051.2 ; Sur F.2051
20543	F.2054	Construite	Enduit blanc	Enduit peint blanc sur le parement Nord de F2054. Il est de même facture que l'enduit peint sur le parement sud US 2054.2. Il fonctionne avec le sol F2055.	Sous F.2019		S'appuie contre 2054.1 ; Sur 2055.2
20551	F.2055	Positive	Préparation de sol	Lit de mortier beige sableux et friable (sable de plage?). Les dalles de molasse sont installées dans ce mortier. De même, elles sont jointes par ce mortier. Les joints sont pleins.	Sous 2055.2		
20552	F.2055	Construite	Niveau de sol	Sol construit à l'aide de dalles de Molasse Gresique de couleur verte. Elles sont rectangulaires, mais leurs dimensions sont variables (32x22x12cm à 70x34x10cm). Malgré, l'irrégularité dans la dimension des blocs, l'agencement des dalles présente une certaine régularité les joints N/S sont tous les 30cm environ. Les dalles ne présentent pas de traces de taille ou d'outils sauf quelques blocs (Les blocs présentent des traces de taille de ciseau ou de scie due à leur débitage, sur leur lit d'attente. Ces traces n'ont pas d'utilité dans la mise en oeuvre de ces blocs. ). L'usure des blocs étant faible pour ce type de roche (tendre qui s'abîme vite), on peut estimer que se sol a du fonctionner sur une très courte période. Le mortier qui lie les blocs est identique au mortier de préparation du sol. Les joints sont pleins.	Sous 2009.2 ; Sous 2010.2 ; Sous 2019.4 ; Sous 2054.3		Sur 2055.1
20561	F.2056	Construite	Élévation	Mur construit en petit bloc de calcaire noyé dans un mortier blanc sableux compacte et assez grossier. Il est très peu visible.	Sous F.2019		S'appuie contre F.2009

N° US	N° Fait	US Type	US Identification	US Description	Strati Anterieur	Strati Contemporain	Strati Posterieur
20571	F.2057	Négative	Creusement	Creusement en «U» de la canalisation F 2057	Sous 2057.2 ; Sous 2057.3 ; Sous 2057.4 ; Sous 2057.5 ; Sous 2057.6		Sur 2001.2
20572	F.2057	Construite	Fondation	Briques rouges posées au fond de la canalisation et liées entre elles par du mortier de tuileaux.	Sous 2057.3 ; Sous 2057.4 ; Sous 2057.5		Sur 2057.1
20573	F.2057	Construite	Élévation	Montage en panneresse de 6 briques visibles avec des joints croisés. ce montage fait office de pieds droit à la canalisation. deux pieds droits.	Sous 2057.4 ; Sous 2057.5	Équivalente à 2058.2	Sur 2057.1 ; Sur 2057.2
20574	F.2057	Construite	Couverture	couverture de la canalisation constituée de deux types de briques, alternance de briques rectangulaires posées sur la largeur des deux pieds droits UC 2057.3; puis des briques carrées de moindre épaisseur ( 24 cm de côté) posées sur les deux pieds droits. Ces briques de couverture sont joints avec du mortier de tuileaux.	Sous 2057.5 ; Sous 2057.6	Équivalente à 2058.3	Sur 2057.1 ; Sur 2057.2 ; Sur 2057.3
20575	F.2057	Positive	Comblement	Lit de fonctionnement de la canalisation, comblement primaire. Beaucoup de matériel présent : céramique, métal, faune, verre, objets en verre et tabletterie, bronze	Sous 2057.6	Égale à 2029.4	Sur 2057.1 ; Sur 2057.2 ; Sur 2057.3 ; Sur 2057.4 ; Sur 2059.1
20576	F.2057	Positive	Comblement	comblement secondaire lié au fonctionnement de la canalisation, présence en petite quantité de céramique, verre, métal et faune		Égale à 2029.3 ; Égale à 2059.6	Sur 2057.1 ; Sur 2057.4 ; Sur 2057.5
20581	F.2058	Négative	Creusement	creusement en «U» de la canalisation, tranchée aveugle dans affleurement rocheux.	Sous 2058.2 ; Sous 2058.3 ; Sous 2058.4		
20582	F.2058	Construite	Élévation	Deux pieds droits en brique montés en panneresse permettant de recevoir la couverture de la canalisation. les briques sont liées au mortier de tuileaux.	Sous 2058.3 ; Sous 2058.4	Équivalente à 2057.3	Sur 2058.1
20583	F.2058	Construite	Couverture	Briques rectangulaires, fragmentaires servant de couverture à la canalisation, liées au mortier de tuileaux avec les pieds droits.	Sous 2058.4	Équivalente à 2057.4	Sur 2058.1 ; Sur 2058.2
20584	F.2058	Positive	Comblement	comblement du lit de fonctionnement de la canalisation. Comblement unique fortement perturbé par une bioturbation.			Sur 2058.1 ; Sur 2058.2 ; Sur 2058.3
20591	F.2059	Négative	Creusement	creusement de la canalisation dans affleurement rocheux.	Sous 2057.5 ; Sous 2059.2 ; Sous 2059.3 ; Sous 2059.4 ; Sous 2059.6		Sur 2001.2
20592	F.2059	Construite	Fondation	Briques alignées et liées au mortier de tuileau forment le fond de la canalisation.	Coupée par 2059.6 ; Sous 2059.3 ; Sous 2059.4 ; Sous 2059.5		Sur 2059.1
20593	F.2059	Construite	Élévation	2 Pieds droits en briques montés en panerresse pour recevoir la couverture de la canalisation. Les briques sont liées au mortier de tuileau.	Sous 2059.4 ; Sous 2059.5 ; Sous 2059.6	Égale à 2060.3	Sur 2059.1 ; Sur 2059.2
20594	F.2059	Construite	Couverture	couverture en brique de la canalisation, de forme carrée. A la jointure des Faits F.2060 et 2059, on note la présence d'une brique de couverture plus grande (30 Cm de Coté 3 cm d'épaisseur), cela peut être conçu pour être un «regard».	Sous 2059.5 ; Sous 2059.6	Égale à 2060.4	Sur 2059.1 ; Sur 2059.2 ; Sur 2059.3
20595	F.2059	Positive	Comblement	premier lit de fonctionnement de la canalisation, us sablo-limoneuse, chargée en matériel.	Sous 2059.6	Égale à 2060.5	Sur 2059.2 ; Sur 2059.3 ; Sur 2059.4
20596	F.2059	Positive	Comblement	comblement secondaire de la canalisation.		Égale à 2057.6 ; Égale à 2060.6	Coupe 2059.2 ; Sur 2059.1 ; Sur 2059.3 ; Sur 2059.4 ; Sur 2059.5

N° US	N° Fait	US Type	US Identification	US Description	Strati Anterieur	Strati Contemporain	Strati Posterieur
20601	F.2060	Négative	Creusement	Creusement de la canalisation, tranchée aveugle dans affleurement rocheux.	Sous 2060.2 ; Sous 2060.3 ; Sous 2060.4 ; Sous 2060.5 ; Sous 2060.6		Sur 2001.2
20602	F.2060	Construite	Fondation	fond de la canalisation composée de briques posées liées au mortier de tuileau.	Sous 2060.3 ; Sous 2060.4 ; Sous 2060.5 ; Sous 2060.6		Sur 2060.1
20603	F.2060	Construite	Élévation	Deux pieds droits montés en panneresse avec des briques de même module pour recevoir la couverture.	Sous 2060.4 ; Sous 2060.5 ; Sous 2060.6	Égale à 2059.3	Sur 2060.1 ; Sur 2060.2
20604	F.2060	Construite	Couverture	couverture de F.2060 en briques carrées liées au mortier de tuileau. A la jointure des Faits F.2060 et F.2059, on note la présence d'une couverture plus large, une brique carrée de 30 cm de côté, qui a pu servir comme «regard» sur la canalisation.	Sous 2060.5 ; Sous 2060.6	Égale à 2059.4	Sur 2060.1 ; Sur 2060.2 ; Sur 2060.3
20605	F.2060	Positive	Comblement	premier lit de fonctionnement de la canalisation, US sableuse chargée de matériel.	Sous 2060.6	Égale à 2059.5	Sur 2060.1 ; Sur 2060.2 ; Sur 2060.3 ; Sur 2060.4
20606	F.2060	Positive	Comblement	Dépôt secondaire lié au fonctionnement de la canalisation, US limoneuse avec quelques céramiques.		Égale à 2059.6	Sur 2060.1 ; Sur 2060.2 ; Sur 2060.3 ; Sur 2060.4 ; Sur 2060.5
20611	F.2061	Construite	Fondation	Us de fondation du mur F2061. Elle est construite à partir de bloc de calcaire de taille et de forme irrégulière, noyé dans un mortier sableux compacte et assez grossier. Elle est de même facture que l'US 2047.1. et l'us 2062.2.	Sous 2061.2		
20612	F.2061	Construite	Élévation	On différencie l'élévation de la fondation par la différence de mortier utilisé. Le mode de construction est identique à la fondation seul le mortier varie. En effet, il est sableux, très compacte et blanc avec de rares et très petites inclusions noir et rouge.	Sous 2061.3		Sur 2061.1
20613	F.2061	Positive	Enduit blanc	Enduit blanc grossier sur le parement sud de l'US2061.2. Il n'est pas lissé.	Sert d'appui à F.2046 ; Sert d'appui à F.2048		Sur 2061.2
20621	F.2062	Négative	Creusement	Creusement de la tranchée de fondation.	Coupée par F.2009 ; Sous 2062.2 ; Sous 2062.3		
20622	F.2062	Positive	Comblement	Comblement de la tranchée de fondation de F2062. Comblement limono-sableux meuble, brun et homogène. Elle n'est visible que le long du parement Ouest et mesure 6cm de large. On note la présence de petites inclusions blanches.	Coupée par F.2009		Sur 2062.1 ; Sur 2062.3
20623	F.2062	Construite	Fondation	Elévation de F2062. Il s'agit probablement des niveaux de fondation du mur. Il est constitué exclusivement de calcaire de 33x24x23cm. Le mortier sableux est relativement friable et beige-orangé, et assez grossier (inclusion de tt petit gravillons). identique à us 2047,1 et us 2061,1.	Coupée par F.2009 ; Sous 2062.2		Sur 2062.1
30011	F.3001	Technique	Nettoyage				
30012	F.3001	Positive	Remblai	Enrobé	Coupée par 3022.1 ; Coupée par 3045.1 ; Coupée par 3046.1 ; Coupée par 3066.1 ; Coupée par 3069.1 ; Coupée par F.3044 ; Coupée par F.3045 ; Sous 3044.1 ; Sous 3068.1 ; Sous F.3099		Sur 3001.3



N° US	N° Fait	US Type	US Identification	US Description	Strati Anterieur	Strati Contemporain	Strati Posterieur
30013	F.3001	Positive	Remblai	Niveau de castine pour la pose de l'enrobé.	Sous 3001.2 ; Sous 3002.2		Sur 3001.4
30014	F.3001	Positive	Remblai	Niveau de remblai grisâtre, nivellant les niveaux inférieurs.	Sous 3001.3		Sur 3001.5
30015	F.3001	Positive	Remblai	Niveau de remblai	Sous 3001.4 ; Sous 3002.2		Sur 3001.6 ; Sur 3002.2
30016	F.3001	Positive	Remblai	Niveau de remblai reposant sur la démolition du bassin 3002. Peut-être disposé pour niveler le niveau de démolition.	Sous 3001.5 ; Sous 3002.2		Sur 3001.13 ; Sur 3001.7 ; Sur 3002.2
30017	F.3001	Positive	Remblai	Niveau de remblai caractérisé par une matrice de substrat remanié mêlé à un cailloutis important.	Sous 3001.6 ; Sous 3002.2		Sur 3001.8 ; Sur 3002.6
30018	F.3001	Positive	Remblai	Fin niveau de remblai caractérisé par une disposition en vague avec un pendage ouest est.	Sous 3001.7		Sur 3001.9
30019	F.3001	Positive	Remblai	Niveau de remblai caractérisé par une matrice issue du substrat mêlée à un cailloutis important.	Sous 3001.8		Sur 3001.10 ; Sur 3001.12
300110	F.3001	Positive	Démolition	Niveau de démolition présent sur l'ensemble sud du secteur 3.	Sous 3001.12 ; Sous 3001.9		Sur 3050.1 ; Sur 3051.1 ; Sur 3052.1 ; Sur 3053.1 ; Sur 3054.1 ; Sur 3055.1 ; Sur 3056.1 ; Sur 3058.1 ; Sur 3059.1 ; Sur 3059.2 ; Sur 3060.1 ; Sur 3061.1 ; Sur 3111.4 ; Sur F.3050 ; Sur F.3051 ; Sur F.3052 ; Sur F.3053 ; Sur F.3054 ; Sur F.3055 ; Sur F.3056 ; Sur F.3057 ; Sur F.3058 ; Sur F.3059 ; Sur F.3061
300111	F.3001	Construite	Niveau de sol	Fin niveau de mortier disposé à plat correspondant à un potentiel niveau de sol. Il semble avoir été coupé par une canalisation contemporaine a moins qu'il n'en constitue le fond de tranchée.			Sur 3001.12
300112	F.3001	Positive	Remblai	Niveau de remblai, possible substrat remanié.	Sous 3001.11 ; Sous 3001.9		Sur 3001.10
300113	F.3001	Positive	Remblai	Fin niveau de remblai composé exclusivement de mortier de tuileau.	Sous 3001.6		Sur 3001.33
300114	F.3001	Positive	Remblai	remblai qui s'appuie contre F.3045, qui est coupé par un solin contemporain. pas de matériel, beaucoup d'inclusion charbonneuse, pas de prélèvement.			S'appuie contre F.3045
300115	F.3001	Positive	Remblai	remblai limono-argileux			Sur F.3111
300116	F.3001	Positive	Remblai	remblai limono-argileux			
300117	F.3001	Positive	Annulé				
300118	F.3001	Positive	Démolition	us correspondant a l'episode de demolition du mur 3026. l'us recouvre l'us de demolition 3026-3 et est contemporaine de l'us 3026-4. l'us pourrait etre considérée comme appartenant a F.3026	Sous 3001.19		
300119	F.3001	Positive	Remblai	us correspondant au remblai general de la zone			Sur 3001.18
300120	F.3001	Positive	Remblai				
300121	F.3001	Positive	Remblai	niveau de remblai avec galets	Sous F.3003		Sur 3001.22
300122	F.3001	Positive	Démolition	niveau de demolition comprenant des blocs pluricentimetrique biseauté au nord	Sous 3001.21		Sur 3001.23

N° US	N° Fait	US Type	US Identification	US Description	Strati Anterieur	Strati Contemporain	Strati Posterieur
300123	F.3001	Positive	Remblai	niveau de remblai precedant la demolition	Sous 3001.22		Sur 3001.24 ; Sur 3001.25
300124	F.3001	Positive	Démolition	niveau de demolition gris recouvrant F.3088 comprenant des nodules de chaux	Sous 3001.23		Sur 3001.25 ; Sur F.3088
300125	F.3001	Positive	Démolition	niveau de demolition de F.3089 avec des fragments de carreaux	Sous 3001.23 ; Sous 3001.24 ; Sous 3001.26		Sur F.3083 ; Sur F.3089 ; Sur F.3090
300126	F.3001	Positive	Remblai	remblai limono-argileux	Sous F.3003		Sur 3001.25
300127	F.3001	Positive	Remblai	remblai limono-argileux			
300128	F.3001	Positive	Remblai	remblai limono-argileux			
300129	F.3001	Positive	Remblai	couche supérieure de la coupe (G.3027) Remblai de nivellement limon brun orangé, meuble. Fragements de TCA et de calcaire			Sur 3001.30
300130	F.3001	Positive	Niveau circulation	Niveau de circulation (G.3027) couche noire, limon induré	Sous 3001.29		Sur 3001.31
300131	F.3001	Positive	Niveau de sol	Niveau de sol. Couche de mortier de couleur rose assez compacte, occupe la zone sud du secteur 3	Sous 3001.30		Sur 3001.32
300132	F.3001	Positive	Préparation de sol	Niveau de préparation du sol 3001.31	Sous 3001.31		
300133	F.3001	Positive	Remblai	Niveau de remblais en cuvette.	Sous 3001.13		Sur 3111.5
30021	F.3002	Technique	Nettoyage				
30022	F.3002	Positive	Démolition	Niveau de démolition du bassin 3002 comprenant les éléments de margelle	Sous 3001.5 ; Sous 3001.6		Sur 3001.3 ; Sur 3001.5 ; Sur 3001.6 ; Sur 3001.7 ; Sur 3002.3 ; Sur 3002.5 ; Sur 3002.7 ; Sur 3003.1
30023	F.3002	Négative	Creusement	Creusement de la tranchée de fondation du bassin.	Sous 3002.2 ; Sous 3002.4 ; Sous 3002.6		Coupe F.3054 ; Coupe F.3058
30024	F.3002	Construite	Fondation	Fondation débordante du bassin 3002.	Sert d'appui à 3002.5 ; Sous 3002.6		Sur 3002.3
30025	F.3002	Construite	Élévation	Élévation du bassin 3002.	Sert d'appui à 3002.6 ; Sous 3002.2		S'appuie contre 3002.4
30026	F.3002	Positive	Comblement	Comblement de la tranchée de fondation comprenant un très grand nombre de fragment de céramique, faune, verre...	Sous 3001.7		S'appuie contre 3002.5 ; Sur 3002.3 ; Sur 3002.4
30027	F.3002	Construite	Niveau de sol	Dallage du bassin 3002.	Sous 3002.2		
30031	F.3003	Négative	Creusement	Creusement de la canalisation dans les couches de démolitions du bâtiment antérieur. Pas de traces lisibles.	Sous 3002.2 ; Sous 3003.2		
30032	F.3003	Construite	Lit de pose	Calade en galet formant le lit de pose de la canalisation. lié par un mortier hydraulique violet	Sert d'appui à 3003.3		Sur 3003.1
30033	F.3003	Construite	Canalisation	Canalisation a proprement parlé. Blocs de 30 à 40 cm de côté en calcaire et grès, lié par un mortier hydraulique violet. On remarque dans la partie centrale une zone ou le mortier hydraulique est rouge au lieu de violet.	Sous 3003.4		S'appuie contre 3003.2
30034	F.3003	Positive	Comblement	Comblement de la tranchée de canalisation.	Sous 3003.5		Sur 3003.3
30035	F.3003	Positive	Comblement	Dernier comblement de la tranchée de la canalisation			Sur 3003.4
30041	F.3004	Construite	Élévation	Mur sud du bâtiment, d'orientation est-ouest, construit en moellons de calcaire et grès liés au mortier de chaux blanc.	Sert d'appui à 3011.1 ; Sert d'appui à 3027.1 ; Sert d'appui à 3029.1 ; Sert d'appui à 3031.1	Équivalente à 3005.1 ; Équivalente à 3006.1	Sur 3004.2
30042	F.3004	Négative	Fondation	Us correspondante a l'assise de fondation de F.3004, construite aussi avec des moellons de calcaire et grès d'un module plus petit que ceux du mur.	Sous 3004.1		

N° US	N° Fait	US Type	US Identification	US Description	Strati Anterieur	Strati Contemporain	Strati Posterieur
30051	F.3005	Construite	Élévation	Mur sud partie ouest du bâtiment, d'orientation est-ouest, construit en moellons de calcaire et grès liés au mortier de chaux blanc, dans lequel est insérée une structure de nature hydraulique, du genre fontaine, construite en briques de module 12*24 cm a laquelle est accolé un lavabo en calcaire contre le mur.	Coupée par 3048.1 ; Sert d'appui à 3008.1 ; Sert d'appui à 3010.1 ; Sert d'appui à 3049.1	Équivalente à 3004.1 ; Équivalente à 3006.1 ; Équivalente à 3007.1	
30061	F.3006	Construite	Élévation	Us construite de F.3006, mur construit avec des moellons de calcaire et grès liés au mortier de chaux.	Sert d'appui à 3006.3	Égale à 3007.1 ; Équivalente à 3004.1 ; Équivalente à 3005.1	S'appuie contre 3006.2
30062	F.3006	Construite	Fondation	Us correspondante a l'assise de fondation de F.3006, observée des deux cotés du mur et construite en moellons de calcaire et grès assez réguliers.	Sert d'appui à 3006.1		
30063	F.3006	Positive	Enduit	Us correspondante a l'enduit sur la partie est de F.3006. Enduit a la chaux de couleur blanche.	Sert d'appui à 3019.1 ; Sert d'appui à 3039.1		S'appuie contre 3006.1
30071	F.3007	Construite	Élévation	Us construite du mur, composée de moellons de calcaire et grès liés au mortier de chaux.	Coupée par 3041.1 ; Coupée par 3064.1 ; Sert d'appui à 3007.2 ; Sert d'appui à 3009.1 ; Sert d'appui à 3037.1 ; Sert d'appui à 3037.2 ; Sert d'appui à 3038.1 ; Sert d'appui à 3063.1	Égale à 3006.1 ; Équivalente à 3005.1	Sur 3007.3
30072	F.3007	Construite	Enduit	Us correspondante a l'enduit sur la partie ouest du mur.			S'appuie contre 3007.1
30073	F.3007	Négative	Fondation	Tranchée de fondation du mur. Visible seulement entre la pile et F.3064.	Sous 3007.1		
30081	F.3008	Construite	Fondation	Mur de refend du bâtiment qui s'appuie contre le niveau de sol F.3010, construit avec des moellons de calcaire et grès avec quelques fragments de TCA, directement posé sur le terrain naturel, qu'ils ont utilisé comme ressaut de fondation.	Sous 3062.1	Égale à 3009.1	S'appuie contre 3005.1
30091	F.3009	Construite	Fondation	Mur de refend du bâtiment qui s'appuie contre le niveau de sol F.3010, construit avec des moellons de calcaire et grès avec quelques fragments de TCA, directement posé sur le terrain naturel, qu'ils ont utilisé comme ressaut de fondation.	Sous 3063.1	Égale à 3008.1	S'appuie contre 3007.1
30101	F.3010	Construite	Niveau de sol	Niveau de sol construit avec des dalles vernissées en TCA de 32*32 cm. Présence vers le côté est de dalles qui on souffert une cuisson réductrice, ce qui a altéré leur couleur, elles sont jaunes et le liant entre elles est plus épais. Sur certaines dalles on observe encore les traces de vernissage de couleur verte. Du côté ouest on observe aussi la présence de points d'ancrage alignés entre eux et avec F.3048 et F.3049, que pourrait servir de salle d'eau.	Coupée par 3038.1 ; Coupée par 3041.1 ; Coupée par 3062.1 ; Coupée par 3063.1 ; Sous 3010.4 ; Sous 3010.5		S'appuie contre 3005.1 ; Sur 3010.3 ; Sur 3064.1
30102	F.3010	Construite	Radier	Radier d'installation du niveau de sol, composé de moellons de calcaire et grès, sans liant apparent.	Sous 3010.3		
30103	F.3010	Construite	Préparation de sol	Niveau de préparation de sol pour l'installation du sol dallé. Mortier très compacte de couleur rose, ressemble presque a un mortier de tuileau....	Sous 3010.1		Sur 3010.2

N° US	N° Fait	US Type	US Identification	US Description	Strati Anterieur	Strati Contemporain	Strati Posterieur
30104	F.3010	Construite	Cloison	Négatif de cloison observé sur le niveau de sol F.3010, interrompu au centre par des points d'ancrage ou probablement se situent une porte.		Équivalente à 3010.5	Sur 3010.1
30105	F.3010	Construite	Cloison	Deuxième négatif de cloison, situé sur le niveau de sol F.3010, qui clôturé probablement la salle d'eau.		Équivalente à 3010.4	Sur 3010.1
30111	F.3011	Construite	Élévation	Mur de refend entre F.3004 et F.3006 vers la berme est, d'orientation nord-sud, construit en moellons de calcaire et grès liés au mortier de chaux blanc.		Équivalente à 3012.1	S'appuie contre 3004.1
30121	F.3012	Construite	Élévation	Mur de refend entre F.3004 et F.3006, à l'ouest de F.3011, d'orientation nord-sud, construit en moellons de calcaire et grès (provenant du substrat) liés au mortier de chaux blanc.		Équivalente à 3011.1	
30131	F.3013	Construite	Élévation	Mur au sud de F.3004, d'orientation nord-sud, construit en moellons de calcaire liés au mortier de sable de couleur brun moyen.	Coupée par 3013.2		
30132	F.3013	Construite		Us correspondante a un socle de pilier? plus le mortier qui le comblait.			Coupe 3013.1
30141	F.3014	Construite	Niveau de sol	Niveau de sol en dalles de calcaire et quelques briques du même module que sur le secteur 1, 12 cm*24 cm.			Sur 3014.2
30142	F.3014	Construite	Niveau de sol	Lit de galets sous Us 3014.1, sur lesquels on a posé les dalles de calcaire. État antérieur a F.3014 et F.3015. Coupé par un chablis. Bassin?	Sous 3014.1	Équivalente à 3014.3 ; Équivalente à 3014.4	
30143	F.3014	Construite		Bordure de mortier taloché qui entoure le lit de galets du côté sud de la structure.		Équivalente à 3014.2	
30144	F.3014	Construite		Us correspondante a des briques qui entourent Us 3014.2, certainement la construction initiale. L'Us 3014.1 contient le même type de briques, ce qui suppose une réutilisation.		Équivalente à 3014.2	
30151	F.3015	Construite	Canalisation	Canalisation située entre F.3022 et F.3014. Tenue par une structure construite avec des fragments de TCA liés au mortier de chaux.			
30152	F.3015		Annulé				
30161	F.3016	Construite	Fondation	Mur d'orientation nord-sud, repose contre MR 3006.			
30171	F.3017	Construite	Canalisation	Us correspondante a une canalisation parallèle a F.3016.			
30191	F.3019	Construite	Niveau de sol	Niveau de sol en dalles de TCA de 24 cm par 24 cm .			S'appuie contre 3006.3 ; Sur 3019.2
30192	F.3019	Positive	Préparation de sol	Niveau de préparation de sol, niveau très endurcie.	Sous 3019.1		
30201	F.3020	Construite	Élévation	Us construite de F.3020, composée de moellons de calcaire et grès ,plus des fragments de TCA et céramique.			
30211	F.3021	Construite	Élévation	Us construite de F.3021, composée de moellons de calcaire et grès liés au mortier de chaux.		Chainée avec 3023.1	
30221	F.3022	Négative	Creusement	Creusement de la canalisation assez étroite creusé dans l'affleurement rocheux qui par endroit sert de pied droit côté ouest notamment.	Sous 3022.2 ; Sous 3022.3 ; Sous 3022.4 ; Sous 3022.5 ; Sous 3022.6 ; Sous 3028.2		Coupe 3001.2
30222	F.3022	Construite	Fondation	Fond de la canalisation, briques carrées collées les unes aux autres supportant les pieds droits.	Sous 3022.3 ; Sous 3022.4 ; Sous 3022.5 ; Sous 3022.6		Sur 3022.1

N° US	N° Fait	US Type	US Identification	US Description	Strati Anterieur	Strati Contemporain	Strati Posterieur
30223	F.3022	Construite	Élévation	Pieds droit montés avec quatre lits de brique en panneresse, joints croisés liés au mortier de tuileau. le pied droit ouest est monté différemment à certains endroit, avec une seule brique posée à la verticale contre l'affleurement qui n'est pas excavé avec homogénéité.	Sous 3022.4 ; Sous 3022.5 ; Sous 3022.6		Sur 3022.1 ; Sur 3022.2
30224	F.3022	Construite	Couverture	couverture de la canalisation hétérogène, faite de divers blocs en grès, calcaire, briques de terre cuite rouge posées en travers des pieds droit a cela s'associe du bouchage de petit blacs de grès. Le tout est lié avec deux type de mortier, du mortier de chaux blanc et du mortier sableux jaunâtre. (remplie de blocs déjà liés dans du mortier ?).	Sous 3022.5 ; Sous 3022.6		Sur 3022.1 ; Sur 3022.2 ; Sur 3022.3
30225	F.3022	Positive	Comblement	lit de fonctionnement de la canalisation, hétérogène, forte bioturbation, bonne quantité de matériel: céramique, verre, fer, faune.	Sous 3022.6		Sur 3022.1 ; Sur 3022.2 ; Sur 3022.3 ; Sur 3022.4
30226	F.3022	Positive	Nettoyage	US de décapage, nettoyage de la canalisation, juste au dessus du TN, affleurement rocheux. matériel: verre, céramique, métal, boutons.			S'appuie contre F.3006 ; S'appuie contre F.3022 ; Sur 3022.1 ; Sur 3022.2 ; Sur 3022.3 ; Sur 3022.4 ; Sur 3022.5
30231	F.3023	Construite	Élévation	Us construite de F.3023, composée de moellons de calcaire liés au mortier de chaux blanc.		Chaînée avec 3021.1	
30261	F.3026	Construite	Élévation	Us construite correspondant aux moellons liés au mortier hydrauliques, comprend des nodules de TCA.	Sert d'appui à 3026.2		
30262	F.3026	Construite	Enduit	On retrouve le niveau de préparation de l'enduit, au mortier de tuileau rouge hydraulique, ainsi que l'enduit lui-même qui le recouvre.	Sous 3026.3 ; Sous 302.4	Équivalente à 3026.4	S'appuie contre 3026.1
30263	F.3026	Positive	Démolition	Niveau de démolition de l'UC 3026.1. On la retrouve en coupe à l'extrémité sud, de l'ensemble 3006. Ke niveau de démolition va vers l'ouest à l'intérieur de la pièce, il recouvre le sol 3079. Coimposé de petits blocs et de mortier de chaux brun clair.	Sous 3026.3 ; Sous 302.4	Équivalente à 3026.3	Sur F.3079 ; Sur 3026.1 ; Sur 3026.2
30264	F.3026	Positive	Démolition	US identiques à 3026.3			Sur F.3079 ; Sur 3026.1 ; Sur 3026.2
30271	F.3027	Construite	Élévation	Mur d'orientation nord-sud, qui s'appuie contre F.3004 et que semble cloisonner F.3028. Structure construite en dalles de terre cuite, moellons de calcaire et fragments de céramique posés à plat.			S'appuie contre 3004.1
30281	F.3028	Construite	Niveau de sol	Niveau de sol construit en dalles engobées de forme hexagonale (12 cm de côté) dans lequel est installé un évier ou bassin (72 cm*54 cm) sous lequel passe une canalisation (403 cm).			S'appuie contre 3028.4 ; S'appuie contre 3029.1 ; Sur 3028.2 ; Sur 3028.3
30282	F.3028	Construite	Lit de pose	Us correspondante au lit de mortier pour l'installation du niveau dallé, observable dans l'angle sud-est de la pièce.	Sous 3028.1		S'appuie contre 3029.1 ; Sur 3022.1 ; Sur 3028.3
30283	F.3028	Construite	Radier	Us correspondante au radier de nivellement/installation du niveau de sol dallé, composé de fragments de TCA, petits modules de calcaire et du sédiment.	Sous 3028.1 ; Sous 3028.2		S'appuie contre 3029.1
30284	F.3028	Construite		Us correspondante au lavabo présent dans le niveau de sol, lequel est accroché par deux accroches en fer, sur lequel s'appuient les tuyaux en plomb visibles de chaque côté.	Sert d'appui à 3028.1	Équivalente à 3028.5	

N° US	N° Fait	US Type	US Identification	US Description	Strati Anterieur	Strati Contemporain	Strati Posterieur
30285	F.3028	Construite		Us correspondante au regard qui fonctionne comme évacuation du lavabo en connexion avec la canalisation F.3034.		Équivalente à 3028.4	
30291	F.3029	Construite	Élévation	Mur d'orientation nord-sud, qui s'appuie contre F.3004 et que semble cloisonner F.3028, construit en moellons de calcaire et grès, et fragments de dalles de terre cuite à plat liés avec un mortier gris. Dans cette structure on observe la présence d'un socle de pilier, peut-être contemporain de Us 3013.2...	Sert d'appui à 3028.1 ; Sert d'appui à 3028.2 ; Sert d'appui à 3028.3 ; Sert d'appui à 3030.2		S'appuie contre 3004.1
30301	F.3030	Construite	Niveau de sol	Niveau de sol composé d'une espèce de mortier brun clair.			Sur 3030.2 ; Sur 3031.1
30302	F.3030	Positive		Lambeau de sol sableux comprenant des nodules de TCA et de mortier de chaux, délimité au sud par un alignement de moellons calcaire et TCA.	Sous 3030.1		S'appuie contre 3029.1
30311	F.3031	Construite	Élévation	Départ de mur d'orientation nord-sud, situé entre F.3004 et F.3030. Construit en moellons de calcaire et fragments de TCA avec la présence d'enduit sur le parement ouest.	Sert d'appui à 3031.2 ; Sous 3030.1		S'appuie contre 3004.1
30312	F.3031	Construite	Enduit	Us correspondante a l'enduit présent sur le parement ouest du mur.			S'appuie contre 3031.1
30321	F.3032	Construite		Lambeau de niveau de sol situé au sud de F.3005,et sous le niveau de sol contemporain,construit en dalles de terre cuite de 32 cm * 32 cm.			
30361	F.3036	Négative	Creusement	Creusement de la tranchée de fondation de la canalisation.	Sert d'appui à 3036.2 ; Sert d'appui à 3036.3		
30362	F.3036	Construite	Élévation	U.S. correspondant aux élévations sud et nord de la canalisation ainsi qu'à sa couverture. Les murs nord et sud sont bâtis au moyen de blocs calcaires grossièrement taillés noyés dans un mortier hydraulique. La couverture est réalisée au moyen de dalles calcaires de dimension moyenne: 0,90 x 0,66m pour une épaisseur de 0,14m.	Sert d'appui à 3036.3		S'appuie contre 3036.1
30363	F.3036	Construite	Niveau de sol	Sol de la canalisation bâti au moyen de brique de dimensions moyennes : 0,32 x 0,30, liées au mortier. Un important dépôt de tartre est visible sur une majorité d'entre elles.			S'appuie contre 3036.1 ; S'appuie contre 3036.2
30371	F.3037	Construite	Canalisation	Canalisation parallèle a F.3007 et qui s'appuie dessus. Structure avec un tuyau soutenu des deux cotés par des bordures en TCA liés au mortier.			S'appuie contre 3007.1 ; S'appuie contre 3037.2
30372	F.3037	Construite	Mortier hydraulique	Us correspondante au mortier(hydraulique ?), situé entre la bordure de la canalisation et le mur F.3007. Sa présence indique probablement une volonté de préservation du mur et de l'étanchéité de la canalisation.	Sert d'appui à 3037.1		S'appuie contre 3007.1
30381	F.3038	Construite	Canalisation	Canalisation parallèle a F.3007 et qui s'appuie dessus. Structure avec un tuyau soutenu des deux cotés par des bordures de petits moellons calcaire et TCA liés au mortier.		Équivalente à 3041.1	Coupe 3010.1 ; S'appuie contre 3007.1
30391	F.3039	Construite	Canalisation	Petite Canalisation perpendiculaire a F.3037, très abimée, sa fonction est inconnue, sauf pour le fait qu'elle s'appuie sur F.1037.			S'appuie contre 3006.3
30401	F.3040	Construite	Canalisation	Canalisation d'orientation sud-sud-est / nord, située entre F3037 et F.3007. Structure avec une construction différente des autres canalisations qui l'entourent, son fond est dallé et elle est bordée par des briques superposées.			



N° US	N° Fait	US Type	US Identification	US Description	Strati Anterieur	Strati Contemporain	Strati Posterieur
30411	F.3041	Construite	Canalisation	Canalisation perpendiculaire au mur F.3007, lequel elle coupe.		Équivalente à 3038.1	Coupe 3007.1 ; Coupe 3010.1 ; S'appuie contre 3062.1
30441	F.3044	Négative	Creusement	creusement en tranchée aveugle.	Sous 3044.2 ; Sous 3044.3		Sur 3001.2
30442	F.3044	Construite	Radier	Blocs de grès noir dans mortier de chaux blanc, les blocs semblent être posés en boutisse.	Sous 3044.3		Sur 3044.1
30443	F.3044	Construite	Mortier hydraulique	Enduit de mortier hydraulique sur les deux parements du mur.			Sur 3044.1 ; Sur 3044.2
30451	F.3045	Négative	Creusement	Creusement du mur en tranchée aveugle	Sert d'appui à 3045.2 ; Sous 3045.3	Égale à 3046.1	Coupe 3001.2
30452	F.3045	Construite	Élévation	Assise du mur posée en boutisse, liée au mortier de chaux sableux. Dernière assise visible est faite de brique liée au mortier de tuileau. Est chaîné à F3046.	Sous 3047.3	Égale à 3046.2	S'appuie contre 3045.1
30453	F.3045	Construite	Élévation	Mortier hydraulique qui vient imperméabiliser les deux parements du mur.	Sert d'appui à F.3047	Égale à 3046.3	Sur 3045.1
30461	F.3046	Négative	Creusement	creusement en tranchée étroite dans terrain naturel.	Sert d'appui à 3046.2 ; Sous 3046.3	Égale à 3045.1	Coupe 3001.2
30462	F.3046	Construite	Élévation	Même montage que UC 3045.2, sans les briques liées au tuileau.	Sert d'appui à 3046.3	Égale à 3045.2	S'appuie contre 3046.1
30463	F.3046	Construite	Élévation	Mortier de tuileau imperméabilisant les deux parements du mur.	Sert d'appui à F.3047 ; Sert d'appui à F.3068	Égale à 3045.3	S'appuie contre 3046.2 ; Sur 3046.1
30471	F.3047	Construite	Radier	radier similaire en tout point à UC 3066.1	Sous 3047.2		
30472	F.3047	Construite	Préparation de sol	Dalle de mortier de tuileau comparable à UC 3066.2			Sur 3047.1
30473	F.3047	Construite	Niveau de sol	Cf UC 3066.3.			S'appuie contre F.3045 ; S'appuie contre F.3046 ; S'appuie contre F.3067 ; Sur 3045.2
30481	F.3048	Construite	Structure maçonnée	Structure rectangulaire encadrée dans F.3005 ,elle est composée de briques de 12*24 cm, et d'une petite canalisation avec un tuyau en plomb. Avec F.3049 cette structure semble avoir fonctionné comme une espèce de fontaine.	Sert d'appui à 3049.1 ; Sous 3048.2		Coupe 3005.1
30482	F.3048	Positive	Comblement	Comblement intérieur de la structure maçonné, riche en nodules de chaux et mortier.			Sur 3048.1
30491	F.3049	Construite		Grand évier en calcaire situé contre F.1048, l'ensemble devait avoir une fonction de fontaine.			S'appuie contre 3005.1 ; S'appuie contre 3048.1
30501	F.3050	Construite	Élévation	Mur d'orientation nord sud servant de limite ouest pour le bassin Ens 3002 et d'appui à MR 3052.	Sert d'appui à F.3051 ; Sert d'appui à F.3052 ; Sous 3001.10		S'appuie contre 3050.2
30502	F.3050	Négative	Creusement	Creusement de la tranchée de fondation du mur F 3050 dans le substrat rocheux.	Sert d'appui à 3050.1		
30511	F.3051	Construite	Niveau de sol	Niveau de dallage en briques formant le fond du bassin Ens 3002.	Sous 3001.10		Sur 3051.2
30512	F.3051	Construite	lit de pose	Lit de pose de l'US 3051.1	Sous 3051.1		Sur 3057.1 ; Sur 3061.2
30521	F.3052	Construite	Fondation	Massif de maçonnerie correspondant à la limite ouest du bassin Ens 3001. Les blocs de pierres sont noyés dans le mortier.	Sert d'appui à F.3053 ; Sert d'appui à F.3055 ; Sous 3001.10		S'appuie contre F.3050
30531	F.3053	Construite	Niveau de sol	Sol de bassin réalisé au moyen de dalles calcaires (60cmx48), formant le fond du bassin.	Sous 3001.10		Sur 3053.2
30532	F.3053	Construite	lit de pose	Lit de pose de l'US 3053.1.	Sous 3053.1		Sur 3053.3
30533	F.3053	Construite	Radier	Radier de préparation de sol.	Sous 3053.2		Sur 3053.4
30534	F.3053	Positive	Comblement	Niveau de remblai disposé sur le substrat rocheux afin d'égaliser la surface pour y asseoir le radier.	Sous 3053.3		

N° US	N° Fait	US Type	US Identification	US Description	Strati Anterieur	Strati Contemporain	Strati Posterieur
30541	F.3054	Construite	Élévation	Mur d'orientation est-ouest correspondant à la limite sud du bassin Ens 3001.	Coupée par F.3002 ; Sert d'appui à 3056.1 ; Sert d'appui à F.3052 ; Sert d'appui à F.3056 ; Sous 3001.10		S'appuie contre F.3052
30551	F.3055	Construite	Élévation	Mur d'axe est-ouest servant de limite nord au bassin Ens 3001.	Sert d'appui à F.3053 ; Sous 3001.10		S'appuie contre F.3056
30561	F.3056	Construite	Élévation	Mur d'axe nord-sud servant de limite est au bassin Ens 3001.	Coupée par F.3002 ; Sert d'appui à F.3053 ; Sert d'appui à F.3055 ; Sous 3001.10		S'appuie contre 3054.1
30571	F.3057	Négative	Creusement	Creusement de la tranchée de fondation de la canalisation.	Sous 3051.2 ; Sous 3057.2 ; Sous 3057.3		
30572	F.3057	Construite	Canalisation	Conduit de la canalisation.	Sous 3057.3		Sur 3057.1
30573	F.3057	Positive	Comblement	Niveau d'abandon de la canalisation.			Sur 3057.1 ; Sur 3057.2
30581	F.3058	Construite	Élévation	Mur d'axe nord-sud servant de limite est au sol 3060.	Sert d'appui à 3058.2 ; Sous 3001.10		S'appuie contre 3059.1
30582	F.3058	Construite	Enduit	Enduit de mortier de tuileau disposé entre le mur 3058 et le substrat rocheux.			S'appuie contre 3058.1
30591	F.3059	Construite	Élévation	Mur d'axe est-ouest opérant un retour arrondi selon un axe nord-sud. Il vient prendre appui sur le substrat rocheux en partie est.	Sert d'appui à 3058.1 ; Sert d'appui à 3059.2 ; Sert d'appui à F.3058 ; Sert d'appui à F.3060 ; Sous 3001.10		
30592	F.3059	Construite	Enduit	Enduit de tuileau disposé contre le substrat rocheux et le mur 3059.	Sous 3001.10		S'appuie contre 3059.1
30601	F.3060	Construite	Préparation de sol	Lambeau de sol dallé servant probablement de bassin. Il n'est conservé qu'à proximité des murs 3058 et 3059.	Sous 3001.10		S'appuie contre F.3058 ; S'appuie contre F.3059 ; Sur 3060.2
30602	F.3060	Construite	Niveau de sol	Niveau de pose du dallage 3060.1.	Sous 3060.1		S'appuie contre F.3058 ; S'appuie contre F.3059
30611	F.3061	Négative	Creusement	Creusement d'une cabalisation.	Sous 3001.10		Coupe F.3057
30612	F.3061	Construite	Canalisation	Les bords sont bâti en brique, de même que la couverture, mais le font ne l'est pas à la différence de CN 3057. Le fond est constitué par le substrat,	Sous 3051.2		
30613	F.3061	Positive	Comblement	Comblement suite à l'abandon de la canalisation.			
30621	F.3062	Construite	Élévation	Mur de béton situé entre F.3008 et F.3010, structure qui vient couper le niveau de sol, donc ça correspond à un état de construction plus tardif, mais semble marcher avec le niveau de sol a un donné moment.	Sert d'appui à 3041.1	Équivalente à 3063.1	Coupe 3010.1 ; Sur 3008.1
30631	F.3063	Construite	Élévation	mur de béton situé entre F.3008 et F.3010, structure qui vient couper le niveau de sol, donc ça correspond a un état de construction plus tardif, mais semble marcher avec le niveau de sol a un donné moment.		Équivalente à 3062.1	Coupe 3010.1 ; S'appuie contre 3007.1 ; Sur 3009.1
30641	F.3064	Construite	Canalisation	Canalisation qui coupe F.3007 et qui passe sous F.3010.	Sous 3010.1		Coupe 3007.1
30651	F.3065	Construite	Préparation de sol	sol de mortier de tuileau avec des incrustations de TCA dans sa partie nord.			
30651	F.3065	Construite	Préparation de sol	sol de mortier de tuileau avec des incrustations de TCA dans sa partie nord.			
30661	F.3066	Construite	Radier	Radier d'installation, fait de blocs de grès lié à du mortier de chaux blanc sableux.	Sous 3066.2 ; Sous 3066.3		Coupe 3001.2 ; Sur F.3045
30662	F.3066	Construite	Préparation de sol	Dalle de mortier de chaux hydraulique liée avec quelques briques et TCA.	Sert d'appui à 3066.3		Sur 3066.1

N° US	N° Fait	US Type	US Identification	US Description	Strati Anterieur	Strati Contemporain	Strati Posterieur
30663	F.3066	Construite	Niveau de sol	sol fait de tomettes en briques, les modules carrés ou rectangulaires, environ 24 cm de côté. présence d'une tomette jaune. Cette UC est perturbée sur son flanc nord-est par le percement d'une CN contemporaine et par une fosse de plantation au Sud.			S'appuie contre 3066.2 ; S'appuie contre 3067.1 ; Sur 3066.1
30671	F.3067	Construite	enduit	Élévation des enduits hydraulique qui devait être imperméabilisée le mur récupéré.	Sert d'appui à 3066.3 ; Sert d'appui à F.3047 ; Sert d'appui à F.3066 ; Sous 3067.2		
30672	F.3067	Positive	Démolition	Comblement de la tranchée de récupération du mur. Présence de TCA fragmentaires			Sur 3067.1 ; Sur F.3045
30681	F.3068	Construite	Préparation de sol	radier d'installation pour recevoir la chape de mortier de tuileau. composé de petits blocs de grès lié à la chaux et une matrice limono-sableuse.	Sous 3068.2 ; Sous 3068.3		S'appuie contre F.3046 ; S'appuie contre F.3069 ; Sur 3001.2
30682	F.3068	Construite	Préparation de sol	chape de briques et demies tomettes liée au mortier de tuileau hydraulique.	Sert d'appui à 3068.3		S'appuie contre 3069.3 ; Sur 3068.1
30683	F.3068	Construite	Niveau de sol	Sol dallé de tomettes visible en coupe, présence de négatif de tomettes dans la chape de mortier UC.3068.2			S'appuie contre 3068.2 ; S'appuie contre F.3046 ; S'appuie contre F.3069 ; Sur 3068.1
30691	F.3069	Négative	Creusement	Creusement du mur en tranchée aveugle.	Sous 3069.2 ; Sous 3069.3		Sur 3001.2
30692	F.3069	Construite	Élévation	UC fait de blocs de grès noir montés en parpaing et boutisse liés au mortier de chaux blanc sableux.	Sous 3069.3		Sur 3069.1
30693	F.3069	Construite	Élévation	imperméabilisation au mortier de tuileau hydraulique du parement ouest du mur avéré, non présent côté Est.	Sert d'appui à 3068.2 ; Sert d'appui à F.3068		Sur 3069.1 ; Sur 3069.2
30701	F.3070	Construite	Sol	Niveau de sol de l'Ens.3004 (citerne) composé du même enduit et mortier hydraulique que 3026 et 3025		Équivalente à F.3026 et F.3025	
30711	F.3071	Construite	Élévation	Maçonnerie du mur F.3071. élévation en moellons. Mur plus épais dans sa partie nord que dans sa partie sud	Sert d'appui à 3071.2		
30712	F.3071	Construite	Enduit	Enduit recouvrant la maçonnerie UC 3071.1	Sous 3026.3 ; Sous 302.4		Sur 3071.1
30721	F.3072	Construite	Élévation	Us construite de l'élévation du mur	Sous 3072.2 ; Sous 3072.3		
30722	F.3072	Négative	Seuil	Négatif de pierre de suil. Le seuil lui-même semblait calé contre le mur par de la TCA.			Sur 3072.1
30723	F.3072	Construite	Enduit	Enduit de mortier de chaux blanc, fin, recouvrant le parement Nord du mur, épaisseur env. 2cm			Sur 3072.1
30731	F.3073	Construite	Élévation	Us construite correspondant à l'élévation en moellon du mur.	Sous 3073.2		Sur 3073.3
30732	F.3073	Construite	Enduit	Enduit de chaux blanc recouvrant, sur env. 2 cm d'épaisseur, le parement Est du mur. Même enduit que celui observé sur les murs F.3100, F.3072 et F.3071			Sur 3073.1
30733	F.3073	Construite	Enduit	Enduit de chaux de 10 à 2 cm recouvrant directement le creusement du terrain naturel.	Sous 3073.1		
30741	F.3074	Construite	Canalisation	Maçonnerie de la canalisation briques liées au mortier de chaux blanc (briques 12x24 cm).	Sous 3074.2		Sur 3074.4
30742	F.3074	Positive	Comblement	comblement de la canalisation, sablo-limoneux brun maron, altérite. Présence d'un boulet de canon !			Sur 3074.1

N° US	N° Fait	US Type	US Identification	US Description	Strati Anterieur	Strati Contemporain	Strati Posterieur
30743	F.3074	Positive	Comblement	Comblement observé uniquement en coupe recouvrant la maçonnerie US 3074.1 dans la partie sud de l'ensemble 3006. Composé de petits pierres calcaires et de sable issu du terrain naturel	Sous 3026.3		Sur 3074.1
30744	F.3074	Négative	Creusement	Creusement de la canalisation, directement dans le terrain naturel, profil en U	Sous 3074.1		
30751	F.3075	Construite	Sol	Niveau de sol, équivalent à 3101		Équivalente à 3101.1	
30761	F.3076	Construite	Élévation	maçonnerie du mur F.3076. Mortier de chaux blanc très friable et moellons calcaires venant épouser le creusement du substrat géologique, qu'il prend en «sandwich»	Sous 3076.2		
30762	F.3076	Construite	Enduit	Enduit recouvrant la maçonnerie UC 3076.1, d'une épaisseur de 2 à 4 cm. Enduit de chaux blanc.	Sous 3076.3		Sur 3076.1
30763	F.3076	Positive	Démolition	Couche de démolition issue du mur F.3076, observé en coupe.	Sous 3001.24	Synchrone de 3026.3	Sur 3076.2
30771	F.3077	Construite	Seuil	Seuil de passage entre l'ensemble 3006 et l'ensemble 3007. Absence de la pierre de seuil (négatif non créé sous forme d'US). Maçonnerie similaire à F.3076. Pierre de seuil : 89x26 cm.	Sous 3001.24 ; sous 3076.3		
30781	F.3078	Construite	Réagrèage	Niveau de réagrèage en mortier rose, observé uniquement en coupe dans la partie Sud-Est du Fait	Sous 3078.2		
30782	F.3078	Construite	Sol	Calade en galet, recoupée par F.3074	Sous F.3079 ; Sous F.3074 ; Sous 3078.3		Sur 3078.1 ; Sur 3078.2
30783	F.3078	Positive	Comblement	Us de comblement limono-sableux correspondant au niveau d'abandon de la calade et de remblaiement	Sous F.3079 ; Sous F.3074		Sur 3078.1 ; Sur 3078.2
30791	F.3079	Construite	dalle	Lit de mortier de chaux (jusqu'à 12 cm d'épaisseur). «Dalle» permettant l'accueil du sol.			Sous 3079.2
30792	F.3079	Construite	niveau de mortier	niveau de mortier rouge orangé mince observé entre la dalle US 3079.1 et le lit de pose 3079.3	Sur 3079.1		Sous 3079.3
30793	F.3079	Construite	lit de pose	Lit de pose du sol F.3079 composé de mortier de chaux blanc fin.	Sur 3079.2		Sous 3079.4
30794	F.3079	Construite	Sol	Niveau de circulation en carreau de pavement de 24 cm de côté	Sur 3079.3		Sous 3076.3
30795	F.3079	Positive	Abandon	Comblement limono-sableux présent dans la partie ouest du niveau de sol. Légèrement induré. Possible «réaménagement sommaire» après la disparition des carreau ou couche d'abandon	Sur 3079.4		
30801	F.3080	Construite	Élévation	Maçonnerie du mur Est de l'ensemble 3007, accolé à F.3073. Comme F.3076 il est taillé dans le substrat géologique dont il épouse le creusement. Moellons calcaires et mortiers de chaux.	Sous 3080.2		
30802	F.3080	Construite	Enduit	Enduit de couleur blanche (chaux) pde 3 à 4 cm d'épaisseur	Sous 3001.24		Sur 3080.1
30811	F.3081	Construite	Canalisation	Maçonnerie de la canalisation F.3081. Située au centre de l'ensemble 3007. Construction en brique (12x24) et en mortier de chaux blanc. La canalisation est «remplie» et partiellement détruite par une imposante racine occupant son canal.	Sous 3001.24		Sur 3081.2
30812	F.3081	Négative	Creusement	Creusement en U de la canalisation F.3081 dans le substrat géologique	Sous 3081.1		
30821	F.3082	Construite	Sol	Niveau de sol observé contre le mur F.3080. Niveau de sol composé de brique et de carreaux de terre cuite	Sous 3001.24		Sur 3082.2

N° US	N° Fait	US Type	US Identification	US Description	Strati Anterieur	Strati Contemporain	Strati Posterieur
30822	F.3082	Construite	lit de pose	Lit de pose en mortier du niveau de sol. Mortier de chaux très sableux	Sour 3082.1		
30831	F.3083	Construite	Seuil	Seuil composé d'un unique bloc calcaire de 106 x 43 cm.	Sous 3001.25		
30841	F.3084	Construite	Sol	Sol composé de carreaux de pavement en terre-cuite de 14 cm de côté. Comprenant des carreaux vernissés partagé en diagonal blanc/vert et des carreaux figuratif en remplois à l'envers	Sous 3001.24		Sur 3084.2
30842	F.3084	Construite	lit de pose	Lit de pose en mortier rose du niveau de pavement F.3084	Sous 3084.1		Sur F.3088
30851	F.3085	Construite	Sol	Niveau de sol observé contre F.3086. Carreau de terre cuite de 24 cm de coté et brique 12x24 cm.	sous 3001.24		Sur 3085.2
30852	F.3085	Construite	lit de pose	Lit de pose en mortier friable blanc grisatre.	Sous 3085.1		
30861	F.3086	Construite	Élévation	Maçonnerie de cloison entre l'entrée/cage d'escalier et la pièce Ens.3007 a proprement parler. Quelques pierres témoigne d'une unique assise maçonnée. L'ensemble est très dégradé. Pas fondé.	Sous 3086.2		
30862	F.3086	Construite	Enduit	Enduit observé à l'ouest de F.3086, visiblement antérieur au second niveau de sol F.3084. Enduit de chaux peu épais.	Sous F.3084 ; Sous 3001.24		Sur 3086.1
30871	F.3087	Construite	Seuil	Seuil de passage entre la cage d'escalier et la pièce ens. 3007 a proprement parler. Construit avec des briques et des moellons issus des types utilisés pour F.3084 comme pour F.3088. Possible remploi d'éléments lors d'une réfection contemporaine de F.3084.	Sous 3001.24		
30881	F.3088	Construite	Sol	Niveau de sol de l' «entrée» antérieur au sol F.3084. Composé de briques 12 x 28 cm en quinconces.	Sous F.3084		
30891	F.3089	Construite	maçonnerie	Maçonnerie très dégradée, vestige d'un escalier dont F.3083 constitue la première marche. Continue au nord jusqu'au couloir F.3082. Maçonnerie de tout venant calcaire lié par un mortier de chaux sableux orangé.	Sous 3001.25 ; 3001.26 ; 3092.2		
30901	F.3090	Construite	maçonnerie	Equivalent à F.3089		Equivalent à F.3089	
30921	F.3092	Négative	Creusement	Creusement du couloir F.3092 entre les espace 3008 et 3007	Sous 3092.2 ; Sous 3092.3 ; Sous 3092 .4		
30922	F.3092	Positive	Comblement	Comblement limono-sableux de F.3092. Pendage vers le Nord. Inclusions calcaires.	Sous 3092.3		Sur 3092.1
30923	F.3092	Positive	Comblement	Comblement limono-sableux de F.3092. Pendage vers le Nord. Gros blocs calcaires issus de la démolition	Sous 3092.4		Sur 3092.2
30924	F.3092	Positive	Comblement	Comblement final de la démolition. Matériaux similaire à ceux des maçonneries F.3100	Sous 3026.3 (?)		Sur 3092.3
30931	F.3093	Construite	maçonnerie	«Cloison» formant la limite sud du four F.3093. Composé de brique de chant et horizontales, avec un plaquage d'ardoise. Liées par un mortier de chaux. Traces de rubéfaction. Traces de fer (ancrages ?)	Sous 3093.10		
30932	F.3093	Construite	maçonnerie	«Cloison» situé à l'Ouest du four F.3093. Construite avec des briques de chant	Sous 3093.12 ; Sous 3093.10		
30933	F.3093	Construite	maçonnerie	«Cloison» interne du four F.3093. Situé au nord du four. Configuration similaire à 3093.2. Pris dans la couche de cendre 3093.10	Sous 3093.12 ; Sous 3093.10		

N° US	N° Fait	US Type	US Identification	US Description	Strati Anterieur	Strati Contemporain	Strati Posterieur
30934	F.3093	Construite	maçonnerie	«Cloison» centrale du four, construite avec es briques posées de chant. Cette cloison entoure la sole en calcaire	Sous 3093.12 ; Sous 3093.10		
30935	F.3093	Construite	maçonnerie	«Cloison» Est du four F.3093. construite en brique. Clot la sole calcaire	Sous 3093.12 ; Sous 3093.10		
30936	F.3093	Construite	maçonnerie	UC composé d'un bloc calcaire et d'une brique servant d'appui à 3093.7	Sous 3093.7		
30937	F.3093	Construite	maçonnerie	Petite cloison située à l'Est de l'ensemble F.3093. Négatif de brique. Très fragmentaire.	Sous 3093.10		Sur 3093.6
30938	F.3093	Construite	maçonnerie	«Cloison» nord du four, contre le terrain. Construite en brique superposée en longueur et largeur et conservée sur 12 assises. Légère courbure vers l'intérieur.	Sous 3093.10	Synchrone 3093.9	
30939	F.3093	Construite	maçonnerie	Bloc calcaire posé de chan dans l'alignement de 3093.8. Forme la continuité de ce dernier vers l'ouest sous forme d'un parement monolithique, jusqu'à l'aménagement de la canalisation F.3104	Sous 3093.10 ; Sous 3001.15	Synchrone 3093.8	
309310	F.3093	Positive	Démolition	Couche d'abandon de la structure, couvrant indifféremment les structures alentours. Composé d'un fin dépôt cendreux et charbonneux. S'étend sur l'ensemble 3008	Sous 3001.15		Sur F.3093
309311	F.3093	Construite	lit de pose	Apports successifs de talochage pour l'installation de la sole en calcaire. Couche de mortier sableux	Sous 3093.12 ; Sous 3093.10		
309312	F.3093	Construite	maçonnerie	Sole du four. Bloc calcaire très dégradé, trace de rubéfaction multiple.	Sous 3093.10		Sur 3093.12 ; Sur 3093.3 ; Sur 3093.4 ; Sur 3093.5 ; Sur .3093.6
30941	F.3094	Construite	Élévation	Maçonnerie du mur situé entre le mur F.3095 et le substrat géologique, à l'Est de l'ensemble 3008. Maçonnerie de moellons calcaire lié par un mortier de chaux beige.	Sous 3094.2		
30942	F.3094	Construite	Enduit	Enduit de mortier hydraulique situé contre le parement ouest de UC 3094.1	Sous F.3095		Sur 3094.1
30951	F.3095	Construite	Élévation	élévation du mur F.3095. Vient doubler le mur préexistant F.3094. Maçonnerie de moellons calcaires liés par un mortier de chaux blanc.	Sous 3095.2 ; Sous 3095.3		Sur F.3094
30952	F.3095	Construite	Enduit	Enduit recouvrant le parement ouest de la maçonnerie F.3095 à l'exception de son extrémité nord (voir UC 3095.2) Mortier de chaux fin. Trace de charbon (abandon de la pièce - 3093.10)	Sous 3093.10 ; Sous 3001.15		Sur 3095.1
30953	F.3095	Construite	Piédroit	Structures situé a l'extrémité nord de F.3095, formant un piédroit composé de blocs calcaires équarris de dimensions plus importantes que la maçonnerie. Trace d'un enduit hydraulique (violet ?) négatif très visible dans l'enduit 3095.2	Sous 3093.10 ; Sous 3001.15 ; Sous 3092.2		Sur 3095.1
30961	F.3096	Construite	Sol	Niveau de sol en brique standardisé (majoritairement) de l'Ensemble 3008. La canalisation 3107 est aménagée dans ce niveau de sol auquel elle participe.	Sous 3093.10	synchrone F.3107	Sur 3096.2
30962	F.3096	Construite	lit de pose	Lit de pose du sol F.3096 composé d'un mortier de chaux sableux, très gravillonneux.	Sous 3096.1		
30991	F.3099	Construite	fondation	Fondation du mur F.3099 (isolé au nord-ouest du secteur et désaxé par rapport à l'organisation générale du site). Mortier de tuileau rosé et rares pierres (grès). Aucune relation stratigraphique avec les vestiges environnant.			



N° US	N° Fait	US Type	US Identification	US Description	Strati Anterieur	Strati Contemporain	Strati Posterieur
31001	F.3100	Construite	Élévation	Elevation du mur 3100 composé de moellons calcaires directement accolés au terrain naturel (creusé) avec du mortier de chaux blanc. Épaisseur variable. Par endroit ne comprend pas de pierres, mais uniquement une couche de mortier épousant le creusement.	Sous 3100.2		
31002	F.3100	Construite	Enduit	Enduit recouvrant la maçonnerie US 3100.1.	Sous 3001.24		Sur 3100.1
31011	F.3101	Construite	Niveau de sol	Niveau de sol de l'Ens. 3005. Carreaux de pavements en terre cuite de formats divers.	Sous 3001.24	Équivalente à 3075.1	Sur 3101.2
31012	F.3101	Construite	lit de pose	Lit de pose en mortier du niveau de sol F.3101	Sous 3101.1		
31041	F.3104	Construite	Canalisation	Canalisation situé dans l'ensemble 3008. Alimenté par une double rigole dans le terrain naturelle. Composé d'une maçonnerie de briques et d'un parement des mêmes briques protégeant les rigoles d'alimentation.	Sous 3104.2 ; Sous F.3093		
31042	F.3104	Positive	Comblement	Comblement unique de la canalisation F.3104. Limon sableux brun foncé meuble.	Sous 3093.10		Sur 3104.1
31061	F.3106	Négative	Creusement	Creusement de la tranchée de fondation du mur F 3106.	Sert d'appui à 3106.2		
31062	F.3106	Construite	Fondation	Fondation du mur F 3106 prenant appui sur le substrat rocheux.			S'appuie contre 3106.1
31071	F.3107	Construite	Canalisation	Maçonnerie de la canalisation F.3107 parallèle au mur F.3095. Maçonnerie de briques standardisé. Couverture de brique s'intégrant au niveau de sol F.3096. Mortier de chaux.	Sous 3107.2	Synchrone F.3096	
31072	F.3107	Positive	Comblement	Comblement unique de la canalisation F.3107. Limon sableux brun foncé.			Sur 3107.1
31081	F.3108	Négative	Creusement	Creusement de fosse de plantation	Sous 3108.2		Coupe 3001.20
31082	F.3108	Positive	Comblement	Comblement limoneux de la fosse de plantation			Sur 3108.1
31091	F.3109	Construite	Canalisation	Maçonnerie de la canalisation F.3109. Maçonnerie de brique à l'exception d'une paroi composé d'un unique bloc calcaire.	Sous 3109.2		
31092	F.3109	Positive	Comblement	Comblement unique de la canalisation. Limon sableux brun foncé. Idem US 3104.2	Sous 3093.10	équivalent à 3104.2	Sur 3109.1
31101	F.3110	Négative	Creusement	Tranchée de fondation observée seulement en plan.	Sous 3110.2		
31102	F.3110	Construite	Fondation	Fondation non observée.	Sous 3110.3		Sur 3110.1
31103	F.3110	Construite	Élévation	Élévation du mur coupé par deux canalisations, l'une en plomb et la seconde en céramique.	Sous 3111.5		Sur 3110.2
31104	F.3110	Positive	Comblement	Comblement de la tranchée de fondation observée seulement en plan.			
31111	F.3111	Négative	Creusement	Tranchée de fondation observée seulement en plan	Sous 3111.4		
31112	F.3111	Construite	Fondation	Fondation non observée.	Sous 3111.3		
31113	F.3111	Construite	Élévation	Mur d'axe est-ouest formant un angle avec le mur F3110. Viens reposer contre F3050. Non observé sur toute sa longueur ni sa profondeur.	Sous 3111.5		Sur 3111.2
31114	F.3111	Positive	Comblement	Comblement de la tranchée de fondation du mur. Observée seulement en plan.	Sous 3001.10		Sur 3111.1
31115	F.3111	Positive	Démolition	Possible niveau de démolition du mur.	Sous 3001.33		Sur 3110.3 ; Sur 3111.3
31121	F.3112	Construite	maçonnerie	Aménagement dans F.3089 et dans le substrat géologique au niveau du couloir F.3092 : composé d'un lit de chaux rouge, témoignage probable de l'appui d'une niche disparue située dans le couloir F.3092	Sous F.3092.2	Synchrone de 3089.1	

# Annexes 1 : Les vestiges

## 1.3 Inventaires des points topographiques

TOULON (83) - Ancien hôpital Chalucet - 2016

OA n° 11862 2016-495

Nom	Type	Sujet	X (Lambert 93)	Y (Lambert 93)	m NGF
Bornes de référence					
B1	Point de référence - altitude		1938135,52	2218322,91	12,83
B1	Point de référence - altitude		1938135,52	2218322,90	12,83
B2	Point de référence - altitude		1938109,88	2218321,47	13,03
B2	Point de référence - altitude		1938109,89	2218321,48	13,03
B3	Point de référence - altitude		1938067,99	2218315,67	12,71
B3	Point de référence - altitude		1938067,99	2218315,66	12,71
B6	Point de référence - altitude		1938039,20	2218385,38	13,91
B7	Point de référence - altitude		1938082,17	2218360,70	13,96
B8	Point de référence - altitude		1938103,22	2218353,53	13,84
B9	Point de référence - altitude		1938091,01	2218318,33	13,00
Limites d'Emprise					
PR1_5000	Emprise Secteur 1		1938084,57	2218328,88	13,15
PR1_5001	Emprise Secteur 1		1938085,61	2218333,97	13,23
PR1_5002	Emprise Secteur 1		1938086,76	2218339,96	13,50
PR1_5003	Emprise Secteur 1		1938082,54	2218341,04	13,31
PR1_5004	Emprise Secteur 1		1938083,09	2218343,91	13,36
PR1_5005	Emprise Secteur 1		1938093,58	2218341,73	13,38
PR1_5006	Emprise Secteur 1		1938106,15	2218339,06	13,28
PR1_5007	Emprise Secteur 1		1938108,59	2218338,50	13,10
PR1_5008	Emprise Secteur 1		1938110,23	2218337,80	13,16
PR1_5009	Emprise Secteur 1		1938108,95	2218330,79	13,03
PR1_5010	Emprise Secteur 1		1938107,88	2218327,30	13,10
PR1_5011	Emprise Secteur 1		1938106,58	2218327,52	12,99
PR1_5012	Emprise Secteur 1		1938106,07	2218326,08	12,91
PR1_5013	Emprise Secteur 1		1938104,24	2218325,19	12,90
PR1_5400	Emprise Secteur 2 et 3		1938040,67	2218384,23	13,82
PR1_5401	Emprise Secteur 2 et 3		1938036,68	2218365,85	13,77
PR1_5402	Emprise Secteur 2 et 3		1938032,12	2218343,21	13,22
PR1_5403	Emprise Secteur 2 et 3		1938034,84	2218342,40	13,24
PR1_5404	Emprise Secteur 2 et 3		1938034,18	2218338,50	13,16
PR1_5405	Emprise Secteur 2 et 3		1938061,42	2218333,41	13,15
PR1_5406	Emprise Secteur 2 et 3		1938063,11	2218341,90	12,93
PR1_5407	Emprise Secteur 2 et 3		1938064,49	2218343,68	13,17
PR1_5408	Emprise Secteur 2 et 3		1938068,70	2218362,51	13,93
PR1_5409	Emprise Secteur 2 et 3		1938069,16	2218363,52	13,83
PR1_5410	Emprise Secteur 2 et 3		1938069,60	2218363,65	13,95
PR1_5411	Emprise Secteur 2 et 3		1938070,72	2218363,46	13,80
PR1_5412	Emprise Secteur 2 et 3		1938070,79	2218363,72	13,75
PR1_5413	Emprise Secteur 2 et 3		1938084,20	2218360,85	13,82
PR1_5414	Emprise Secteur 2 et 3		1938085,09	2218365,26	13,84

Nom	Type	Sujet	X (Lambert 93)	Y (Lambert 93)	m NGF
PR1_5415	Emprise Secteur 2 et 3		1938091,89	2218364,18	13,60
PR1_5416	Emprise Secteur 2 et 3		1938090,84	2218358,00	13,76
PR1_5417	Emprise Secteur 2 et 3		1938096,62	2218356,62	13,67
PR1_5418	Emprise Secteur 2 et 3		1938097,06	2218360,06	13,59
PR1_5419	Emprise Secteur 2 et 3		1938099,31	2218362,15	13,39
PR1_5420	Emprise Secteur 2 et 3		1938102,42	2218361,47	13,26
PR1_5421	Emprise Secteur 2 et 3		1938101,08	2218355,12	13,62
PR1_5422	Emprise Secteur 2 et 3		1938112,96	2218352,48	13,96
PR1_5423	Emprise Secteur 2 et 3		1938116,28	2218367,52	13,76
PR1_5424	Emprise Secteur 2 et 3		1938100,73	2218371,05	13,90
PR1_5425	Emprise Secteur 2 et 3		1938100,20	2218367,02	13,78
PR1_5426	Emprise Secteur 2 et 3		1938096,65	2218367,11	13,88
PR1_5427	Emprise Secteur 2 et 3		1938094,80	2218370,01	13,80
PR1_5428	Emprise Secteur 2 et 3		1938092,63	2218371,64	13,35
PR1_5429	Emprise Secteur 2 et 3		1938093,08	2218373,17	13,82
PR1_5430	Emprise Secteur 2 et 3		1938074,00	2218376,99	13,83
Secteur 1					
PT1001	Axe	F.1005 ; F.1004 ; F.1007 ; F.1006 ; F.1008 ; F.1009 ; F.1003	1938092,00	2218341,82	12,79
PT1002	Axe	F.1003 ; F.1004 ; F.1005 ; F.1006 ; F.1007 ; F.1008 ; F.1009	1938089,19	2218328,16	12,26
PT1003	Axe	Relevé plan général secteur 1	1938104,24	2218325,29	12,57
PT1004	Axe	Relevé plan général secteur 1	1938084,88	2218328,83	13,10
PT1005	Axe	Relevé plan général secteur 1	1938083,14	2218343,87	13,22
PT1006	Axe	Relevé plan général secteur 1	1938106,09	2218339,06	13,24
PT1007	Axe	F.1002 ; F.1004 ; F.1005 ; F.1003 ; F.1039	1938091,34	2218338,93	12,81
PT1008	Axe	F.1002 ; F.1004 ; F.1005 ; F.1003	1938087,45	2218339,74	12,66
PT1009	Axe	F.1030 ; F.1039	1938095,60	2218337,86	12,72
PT1010	Axe	F.1030	1938103,08	2218336,23	12,37
PT1011	Axe	F.1032 ; F.1033	1938103,14	2218336,93	12,46
PT1012	Axe	F.1032 ; F.1033	1938106,49	2218336,15	12,48
PT1013	Axe	F.1023	1938092,17	2218336,38	12,73
PT1014	Axe	F.1023	1938094,44	2218335,68	12,73
PT1015	Axe	F.1002 ; F.1009 ; F.1011 ; F.1012 ; F.1016 ; F.1017 ; F.1010 ; F.1013 ; F.1014 ; F.1017	1938088,85	2218331,33	12,58
PT1016	Axe	F.1002 ; F.1009 ; F.1010 ; F.1011 ; F.1012 ; F.1013 ; F.1014 ; F.1015 ; F.1016 ; F.1017	1938090,77	2218330,93	12,42
PT1017	Axe	F.1002 ; F.1011 ; F.1017 ; F.1018 ; F.1019 ; F.1020 ; F.1021	1938096,86	2218329,67	12,18
PT1018	Axe	F.1034 ; F.1037 ; F.1038	1938091,26	2218333,06	12,04
PT1019	Axe	F.1034 ; F.1037 ; F.1038	1938092,16	2218336,22	12,10
PT1020	Axe	F.1010 ; F.1013	1938084,92	2218328,85	12,86
PT1021	Axe	F.1010 ; F.1013	1938085,65	2218332,69	12,87
PT1022	Axe	F.1021 ; F.1022 ; F.1023 ; F.1024 ; F.1025	1938094,68	2218330,10	12,30
PT1023	Axe	F.1021 ; F.1023 ; F.1023 ; F.1024 ; F.1025	1938096,91	2218340,86	12,55
PT1024	Axe	F.1011 ; F.1016 ; F.1017	1938090,43	2218327,82	12,50
PT1025	Axe	F.1011 ; F.1016 ; F.1017	1938091,23	2218331,30	12,48
PT1026	Axe	F.1009	1938090,95	2218333,85	12,12
PT1027	Axe	F.1009	1938091,12	2218334,68	12,12
PT1028	Annulé				
PT1029	Annulé				
PT1030	Axe	F.1002 ; F.1003 ; F.1004 ; F.1005 ; F.1007 ; F.1039 ; F.1044 ; F.1046 ; F.1047	1938095,90	2218338,66	12,16

Nom	Type	Sujet	X (Lambert 93)	Y (Lambert 93)	m NGF
PT1031	Axe	F.1002 ; F.1003 ; F.1004 ; F.1005 ; F.1007 ; F.1039 ; F.1044 ; F.1046 ; F.1047	1938086,75	2218340,17	12,15
PT1032	Axe	F.1002 ; F.1005 ; F.1007 ; F.1047	1938088,00	2218341,78	12,47
PT1033	Axe	F.1002 ; F.1005 ; F.1007 ; F.1047	1938096,26	2218340,21	12,46
PT1034	Annulé				
PT1035	Annulé				
PT1036	Axe	F.1045	1938096,46	2218331,02	10,53
PT1037	Axe	F.1045	1938097,76	2218337,08	10,94
PT1038	Axe	F.1020	1938096,69	2218330,84	10,43
PT1039	Axe	F.1020	1938094,91	2218331,13	11,26
PT1040	Axe	F.1021	1938095,20	2218332,65	12,20
PT1041	Axe	F.1021	1938095,41	2218333,67	12,19
Secteur 2					
PT2001	Axe	F.2006 ; F.2011 ; F.2012 ; F.2002 ; F.2005 ; F.2025 ; F.2026 ; F.2024 ; F.2052 ; F.2053	1938098,35	2218367,42	13,95
PT2002	Axe	F.2006 ; F.2011 ; F.2012	1938096,79	2218358,93	13,13
PT2003	Axe	F.2006	1938097,28	2218364,89	12,49
PT2004	Axe	F.2006	1938096,75	2218362,21	12,49
PT2005	Axe	F.2011 ; F.2012 ; F.2006 ; F.2003	1938096,41	2218365,58	12,97
PT2006	Axe	F.2011 ; F.2012 ; F.2003 ; F.2006	1938098,73	2218365,19	12,97
PT2007	Axe	F.2006 ; F.2003 ; F.2012	1938096,75	2218366,90	13,47
PT2008	Axe	F.2006 ; F.2003 ; F.2012	1938099,22	2218366,84	13,47
PT2009	Axe	F.2003 ; F.2004 ; F.2013 ; F.2021	1938090,54	2218371,98	13,27
PT2010	Axe	F.2003 ; F.2004 ; F.2013 ; F.2021	1938088,96	2218364,18	13,76
PT2011	Axe	F.2003 ; F.2011 ; F.2012 ; F.2005	1938094,57	2218369,57	13,14
PT2012	Axe	F.2003 ; F.2005 ; F.2011 ; F.2012	1938093,26	2218363,05	12,83
PT2013	Axe	F.2012 ; F.2010 ; F.2018 ; F.2008 ; F.2016 ; F.2007	1938099,56	2218369,14	13,92
PT2014	Axe	F.2012 ; F.2010 ; F.2018 ; F.2008 ; F.2016 ; F.2007	1938107,38	2218367,47	12,94
PT2015	Axe	F.2012 ; F.2007 ; F.2010 ; F.2016 ; F.2015 ; F.2020 ; F.2009	1938098,62	2218364,18	12,99
PT2016	Axe	F.2013 ; F.2015 ; F.2016 ; F.2019 ; F.2010 ; F.2007 ; F.2020	1938106,44	2218362,58	12,98
PT2017	Axe	F.2009 ; F.2019 ; F.2010 ; F.2015 ; F.2014 ; F.2017	1938102,94	2218363,15	13,17
PT2018	Axe	F.2010 ; F.2015 ; F.2014 ; F.2017 ; F.2019 ; F.2009	1938101,23	2218355,32	13,18
PT2019	Axe	F.2003 ; us 2003-2	1938091,06	2218368,63	13,22
PT2020	Axe	F.2003 ; us 2003-2	1938092,17	2218368,42	13,19
PT2021	Axe	F.2003 ; us 2003-3 ; us 2003-4	1938096,05	2218367,26	13,16
PT2022	Axe	F.2003 ; us 2003-3 ; u 2003-4	1938095,85	2218366,19	13,11
PT2023	Axe	F.2002 ; F.2005 ; F.2024 ; F.2025 ; F.2026 ; F.2052 ; F.2053	1938091,56	2218360,22	13,17
PT2024	Axe	F.2002 ; F.2025 ; F.2026 ; F.2024 ; F.2006 ; F.2053	1938096,89	2218358,91	13,25
PT2025	Annulé				
PT2026	Axe	F.2029	1938092,80	2218364,61	12,49
PT2027	Axe	F.2029	1938093,95	2218364,42	12,48
PT2028	Axe	F.2029 ; F.2003	1938092,58	2218365,90	13,23
PT2029	Axe	F.2029 ; F.2003	1938094,21	2218365,85	13,16
PT2030	Axe	F.2027 ; F.2003	1938092,99	2218364,67	12,82
PT2031	Axe	F.2027 ; F.2003	1938093,10	2218365,13	12,86
PT2032	Axe	F.2027 ; F.2005 ; F.2034 ; F.2003	1938092,34	2218363,96	13,07
PT2033	Axe	F.2003 ; F.2034 ; F.2027 ; F.2005	1938092,73	2218365,79	13,05
PT2034	Axe	coupe SN	1938101,21	2218355,49	13,38
PT2035	Axe	coupe SN	1938102,30	2218361,38	13,36
PT2036	Axe	F.2015 ; F.2030 ; F.2031 ; F.2032 ; F.2033 ; F.2036 ; F.2020	1938105,92	2218363,26	12,88

Nom	Type	Sujet	X (Lambert 93)	Y (Lambert 93)	m NGF
PT2037	Axe	F.2015 ; F.2030 ; F.2031 ; F.2032 ; F.2033 ; F.2036 ; F.2020	1938108,13	2218362,65	12,91
PT2038	Axe	F.2015 ; F.2030 ; F.2031 ; F.2032	1938115,13	2218360,48	13,59
PT2039	Axe	F.2015 ; F.2030 ; F.2031 ; F.2032	1938105,95	2218362,52	12,63
PT2040	Axe	F.2015 ; F.2030 ; F.2031 ; F.2032	1938107,81	2218362,07	12,76
PT2041	Axe	F.2036 ; F.2031 ; F.2030	1938108,99	2218363,80	12,83
PT2042	Axe	F.2030 ; F.2036 ; F.2031	1938106,18	2218364,16	12,84
PT2043	Axe	F.2016 ; F.2030 ; F.2031 ; F.2035	1938107,31	2218363,98	12,84
PT2044	Axe	F.2016 ; F.2030 ; F.2031 ; F.2035	1938108,10	2218369,27	13,01
PT2045	Axe	F.2015	1938104,80	2218356,48	12,26
PT2046	Axe	F.2017	1938108,58	2218354,11	12,69
PT2047	Axe	F.2017	1938104,22	2218355,06	12,85
PT2048	Annulé				
PT2049	Annulé				
PT2050	Axe	coupe NS	1938096,88	2218358,55	13,38
PT2051	Axe	coupe NS	1938096,98	2218360,42	13,37
PT2052	Axe (coupe O/E)	F.2010 ; F.2015 ; F.2019 ; F.2020	1938101,74	2218358,15	13,14
PT2053	Axe (coupe O/E)	F.2010 ; F.2015 ; F.2020 ; F.2019	1938105,03	2218357,41	12,96
PT2054	Axe (coupe E/O)	F.2017 ; F.2014	1938104,37	2218356,51	13,02
PT2055	Axe (Coupe E/O)	F.2017 ; F.2014	1938101,63	2218357,09	13,02
PT2056	Axe	F.2002 ; F.2024 ; F.2025 ; F.2052 ; F.2053 ; F.2026	1938096,32	2218359,30	12,71
PT2057	Axe	F.2002 ; F.2024 ; F.2025 ; F.2026 ; F.2052 ; F.2053	1938093,07	2218362,54	12,74
PT2058	Axe	F.2058 ; F.2059 ; F.2029 ; F.2057 ; F.2060	1938094,87	2218368,80	13,11
PT2059	Axe	F.2058 ; F.2060 ; F.2059 ; F.2029 ; F.2057	1938087,51	2218370,71	13,08
PT2060	Axe	F.2015	1938106,22	2218364,09	12,82
PT2061	Axe	F.2015	1938106,65	2218366,29	12,79
PT2062	Axe	F.2046 ; F.2047 ; F.2049 ; F.2061	1938102,73	2218357,49	12,61
PT2063	Axe	F.2046 ; F.2047 ; F.2048 ; F.2061	1938103,21	2218359,70	12,54
PT2064	Axe	F.2062	1938102,35	2218364,55	12,90
PT2065	Axe	F.2062	1938101,75	2218362,75	12,97
PT2066	Axe	F.2005 ; F.2017	1938091,29	2218359,35	12,70
PT2067	Axe	F.2005 ; F.2017	1938092,05	2218362,80	12,65
PT2068	Axe	F.2017	1938105,83	2218354,74	12,53
PT2069	Axe	F.2017	1938106,09	2218356,20	12,47
Secteur 3					
PT3001	Axe	F.3004 ; F.3005	1938065,89	2218350,83	14,30
PT3002	Axe	F.3004 ; F.3005	1938050,30	2218354,33	13,33
PT3003	Axe	F.3004 ; F.3005	1938035,17	2218357,68	13,37
PT3004	Axe	F.3006 ; F.3007	1938067,96	2218360,09	13,41
PT3005	Axe	F.3006 ; F.3007	1938052,41	2218363,53	13,40
PT3006	Axe	F.3006 ; F.3007	1938040,15	2218366,23	13,46
PT3007	Axe	F.3007	1938037,07	2218367,09	13,71
PT3008	Axe	F.3010	1938040,68	2218363,64	13,71
PT3009	Axe	F.3010	1938040,06	2218360,80	13,69
PT3010	Axe	F.3028 ; F.3034 ; F.3030 ; F.3031 ; F.3029 ; F.3027 ; F.3013	1938058,77	2218350,75	12,82
PT3011	Axe	F.3013 ; F.3027 ; F.3028 ; F.3029 ; F.3030 ; F.3031 ; F.3034	1938052,08	2218352,18	13,10
PT3012	Axe	F.3014 ; F.3015 ; F.3016 ; F.3017	1938055,32	2218357,88	13,38
PT3013	Axe	F.3014 ; F.3015 ; F.3016 ; F.3017	1938056,13	2218362,91	13,13
PT3014	Axe	F.3050 ; F.3051 ; F.3053 ; F.3054 ; F.3055 ; F.3056 ; F.3057 ; F.3058 ; F.3059 ; F.3052	1938039,25	2218340,29	11,91

Nom	Type	Sujet	X (Lambert 93)	Y (Lambert 93)	m NGF
PT3015	Axe	F.3050 ; F.3051 ; F.3052 ; F.3053 ; F.3054 ; F.3055 ; F.3056 ; F.3057 ; F.3058 ; F.3059	1938046,26	2218339,40	11,59
PT3016	Axe	F.3002 ; F.3050 ; F.3052 ; F.3054	1938050,04	2218335,75	12,94
PT3017	Axe	F.3002 ; F.3050 ; F.3052 ; F.3054	1938038,81	2218337,75	12,94
PT3018	Axe	F.3076 ; F.3080 ; F.3082 ; F.3081 ; F.3085 ; F.3086 ; F.3084 ; F.3087 ; F.3083 ; F.3089	1938050,38	2218338,05	11,27
PT3019	Axe	F.3090 ; F.3077 ; F.3079 ; F.3097 ; F.3088	1938051,75	2218346,42	11,39
PT3020	Axe	F.3070	1938057,20	2218345,60	11,16
PT3021	Axe	F.3070	1938055,88	2218336,40	11,54
PT3022	Axe	F.3044 ; F.3065 ; F.3068 ; F.3066 ; F.3045 ; F.3067 ; F.3047 ; F.3046	1938065,96	2218369,51	13,37
PT3023	Axe	F.3044 ; F.3065 ; F.3066 ; F.3067 ; F.3045 ; F.3047 ; F.3046 ; F.3068 ; F.3069	1938072,35	2218369,58	13,22
PT3024	Axe	F.3100	1938051,79	2218347,15	12,33
PT3025	Axe	F.3093 ; F.3094 ; F.3095 ; F.3096 ; F.3092 ; F.3104 ; F.3107 ; F.3100	1938044,84	2218344,25	11,76
PT3026	Axe	F.3093 ; F.3094 ; F.3095 ; F.3096 ; F.3092 ; F.3104 ; F.3107 ; F.3100	1938045,76	2218348,69	12,57
PT3027	Axe	F.3036	1938037,74	2218369,32	13,51
PT3028	Axe	F.3036	1938037,97	2218370,63	13,51
PT3029	Axe	F.3036	1938041,24	2218370,33	13,59
PT3030	Axe	F.3036	1938040,96	2218368,86	13,73
PT3031	Axe	F.3036	1938040,94	2218368,54	13,60
PT3032	Axe	F.3036	1938037,48	2218368,89	13,69
PT3033	Axe	F.3068 ; F.3046	1938074,75	2218369,57	13,51
PT3034	Axe	F.3099	1938055,82	2218371,96	13,67
PT3035	Annulé				
PT3036	Annulé				
PT3037	Axe	F.3100	1938055,00	2218346,02	12,11
PT3038	Axe	F.3100	1938058,07	2218345,53	12,12
PT3039	Axe	F.3024 ; F.3025 ; F.3026	1938062,66	2218345,45	12,91
PT3040	Axe	F.3024 ; F.3025 ; F.3026	1938058,36	2218346,22	12,97
PT3041	Axe	F.3102 ; F.3103	1938060,95	2218347,17	11,62
PT3042	Axe	F.3102 ; F.3103	1938055,75	2218348,08	11,91
PT3043	Axe	F.3102	1938060,71	2218345,97	11,39
PT3044	Axe	F.3102	1938060,87	2218346,87	11,39
PT3045	Axe	F.3074	1938058,24	2218335,98	11,80
PT3046	Axe	F.3074	1938054,15	2218336,68	11,79
PT3047	Axe	F.3093 ; F.3104	1938044,11	2218348,06	12,27
PT3048	Axe	F.3093 ; F.3104 ; F.3092 ; F.3094 ; F.3095 ; F.3107	1938046,75	2218347,60	12,39



# Annexes 1 : Les vestiges

## 1.4 Inventaires de la documentation graphique

TOULON (83) - Ancien hôpital Chalucet - 2016

OA n° 11862 2016-495

N° minute	Liste Sujet	Type	Liste Echelles	Support	Remarques	Auteur	Date
Secteur 1							
G.1001	F.1002 ; F.1003 ; F.1004 ; F.1005 ; F.1006 ; F.1009	Plan	1:20	Millimétré A3		Nicolas Fusani	31/10/16
G.1002	F.1019 ; F.1027 ; F.1028	Coupe	1:20	Millimétré A3	Coup Est-Ouest Secteur 1	Michael Gourvennec	02/11/16
G.1003	F.1002 ; F.1005 ; F.1007 ; F.1021	Coupe	1:20	Millimétré A3	Coupe ouest-est secteur 1	Michael Gourvennec	02/11/16
G.1004	F.1029	Coupe	1:20	Millimétré A3	Coupe ouest-est secteur 1	Michael Gourvennec	02/11/16
G.1005	F.1030 ; F.1021 ; F.1031 ; F.1032 ; F.1035 ; F.1036	Plan	1:20	Millimétré A3		Elsa Dias	04/11/16
G.1006	F.1032 ; F.1033 ; F.1031	Coupe	1:20	Millimétré A4		Elsa Dias	09/11/16
G.1007	F.1023 ; F.1008	Coupe	1:20	Millimétré A4	Coupe centre fouille	Elsa Dias	10/11/16
G.1008	F.1034 ; F.1037 ; F.1038	Coupe	1:20	Millimétré A4		Elsa Dias	10/11/16
G.1009	F.1010 ; F.1013	Coupe	1:20	Millimétré A4		Michael Gourvennec	15/11/16
G.1010	F.1039 ; F.1041	Coupe	1:20	Millimétré A4		Elsa Dias	16/11/16
G.1011	F.1009	Coupe	1:20	Millimétré A4		Nicolas Fusani	16/11/16
G.1012	F.1018 ; F.1020 ; F.1021 ; F.1022 ; F.1023 ; F.1024 ; F.1025	Plan	1:20	Millimétré A3		Nicolas Fusani	17/11/16
G.1013	F.1002 ; F.1005 ; F.1009 ; F.1010 ; F.1011 ; F.1012 ; F.1015 ; F.1016 ; F.1017 ; F.1020 ; F.1018 ; F.1021	Plan	1:20	Millimétré A3		Nicolas Fusani	17/11/16
G.1014	F.1002 ; F.1005 ; F.1004 ; F.1003	Plan	1:20	Millimétré A4		Nicolas Fusani	17/11/16
G.1015	F.1043 ; F.1005 ; F.1009 ; F.1037 ; F.1026 ; F.1010 ; F.1011 ; F.1012 ; F.1013 ; F.1014 ; F.1015 ; F.1016	Plan	1:20	Millimétré A3	F.1017 et F.1002	Nicolas Fusani	17/11/16
G.1016	F.1042	Coupe	1:20	Millimétré A4	Us 1001.9+Us 1001.54	Elsa Dias	17/11/16
G.1017	F.1011 ; F.1016 ; F.1017	Coupe	1:20	Millimétré A4		Michael Gourvennec	16/11/16
G.1018	F.1002 ; F.1003 ; F.1004 ; F.1005 ; F.1007 ; F.1039 ; F.1044 ; F.1046 ; F.1047	Coupe	1:20	Millimétré A3		Elsa Dias	30/11/16
G.1019	F.1002 ; F.1005 ; F.1007 ; F.1047	Coupe	1:2	Millimétré A3		Elsa Dias	30/11/16
G.1020	F.1045	Plan	1:20	Millimétré A3		Elsa Dias	01/12/16
G.1021	F.1020	Coupe	1:20	Millimétré A4	Us 1020.3	Elsa Dias	01/12/16
G.1022	F.1021	Coupe	1:20	Millimétré A4		Elsa Dias	01/12/16
G.1023	F.1021 ; F.1045	Coupe	1:20	Millimétré A4		Michael Gourvennec	30/11/16
Secteur 2							
G.2001	F.2006 ; F.2011 ; F.2012 ; F.2003	Plan + coupe	1:20	Calque A3		Brice Nicot	10/11/16
G.2002	F.2003 ; F.2004 ; F.2013 ; F.2021	Plan	1:20	Calque A3		Kathleen Dupinay	15/11/16
G.2003	F.2003 ; F.2006 ; F.2004 ; F.2027 ; F.2034	Plan	1:20	Calque A3		Clément Tournier	15/11/16
G.2004	F.2012 ; F.2008 ; F.2010 ; F.2016 ; F.2007 ; F.2018	Plan	1:20	Calque A3		Kathleen Dupinay	15/11/16
G.2005	F.2002 ; F.2006 ; F.2022 ; F.2023 ; F.2024 ; F.2052 ; F.2026 ; F.2053 ; F.2005	Plan	1:20	Calque A3 (x2) et A'		Brice Nicot	16/11/16
G.2006	F.2002 ; F.2006 ; F.2024 ; F.2025 ; F.2026 ; F.2052 ; F.2053	Coupe	1:20	Calque A3		Brice Nicot	16/11/16
G.2007	F.2009 ; F.2007 ; F.2012 ; F.2010 ; F.2015 ; F.2016 ; F.2019	Plan	1:20	Calque A3		Clément Tournier	17/11/16

N° minute	Liste Sujet	Type	Liste Echelles	Support	Remarques	Auteur	Date
G.2008	F.2019 ; F.2010 ; F.2015 ; F.2009 ; F.2014	Plan	1:20	Calque A3		Clément Tournier	17/11/16
G.2009	F.2003 ; F.2005 ; F.2027 ; F.2029 ; F.2003	Coupe	1:20	Calque A3		Brice Nicot	23/11/16
G.2010	F.2003 ; F.2005 ; F.2027 ; F.2029 ; F.2034	Plan	1:20	Calque A4	vue de détail, même axe que G2003	Brice Nicot	23/11/16
G.2011	F.2016 ; F.2030 ; F.2031 ; F.2035 ; F.2036	Plan + coupe	1:20	Calque A3		Clément Tournier	24/11/16
G.2012	F.2015 ; F.2030 ; F.2031 ; F.2032 ; F.2036 ; F.2033 ; F.2020	Coupe	1:20	Calque A4		Kathleen Dupinay	24/11/16
G.2013	F.2015 ; F.2030 ; F.2031 ; F.2032	Plan	1:20	Calque A3		Kathleen Dupinay	24/11/16
G.2014	F.2015 ; F.2010 ; F.2014 ; F.2017 ; F.2020 ; F.2046 ; F.2047 ; F.2048 ; F.2049 ; F.2050 ; F.2051	Coupe	1:20	Calque A3		Kathleen Dupinay	29/11/16
G.2015	F.2017	Plan + coupe	1:20	Calque A3		Kathleen Dupinay	29/11/16
G.2016	F.2016 ; F.2044 ; F.2010 ; F.2015 ; F.2018 ; F.2007 ; F.2043 ; F.2045	Plan + coupe	1:20	Calque A3		Clément Tournier	01/12/16
G.2017	F.2014 ; F.2019 ; F.2038 ; F.2006	Coupe	1:20	Calque A3	Coupe N/S et S/N berne S/E sect2	Brice Nicot	06/12/16
G.2018	F.2050 ; F.2054 ; F.2055 ; F.2056 ; F.2009	Plan	1:20	Calque A4		Kathleen Dupinay	06/12/16
G.2019	F.2029 ; F.2057 ; F.2058 ; F.2059 ; F.2060	Plan	1:20	Calque A3		Brice Nicot	06/12/16
G.2020	F.2046 ; F.2047 ; F.2048 ; F.2061 ; F.2062	Plan	1:20	Calque A3		Kathleen Dupinay	08/12/16
G.2021	F.2005	Coupe	1:20	Calque A3		Clément Tournier	13/12/16
G.2022	F.2017	Coupe	1:20	Millimétré A4		Michael Gourvennec	14/12/16
Secteur 3							
G.3001	F.3006	Plan	1:50	Millimétré A3		Elsa Dias	01/12/16
G.3002	F.3007	Plan	1:50	Millimétré A3		Elsa Dias	05/12/16
G.3003	F.3050 ; F.3051 ; F.3052 ; F.3053 ; F.3054 ; F.3055 ; F.3056 ; F.3057 ; F.3058 ; F.3059 ; F.3060	Plan	1:20	Millimétré A3		Michael Gourvennec	06/12/16
G.3004	F.3010	Plan + coupe	1:20	Millimétré A4		Elsa Dias	05/12/16
G.3005	F.3014 ; F.3015 ; F.3016 ; F.3017	Plan	1:20	Millimétré A4		Elsa Dias	06/12/16
G.3006	F.3004 ; F.3011 ; F.3012 ; F.3027 ; F.3028 ; F.3029 ; F.3030 ; F.3031 ; F.3013	Plan	1:50	Millimétré A3		Nicolas Fusani	08/12/16
G.3007	F.3013 ; F.3027 ; F.3028 ; F.3029 ; F.3030 ; F.3031 ; F.3034	Plan	1:20	Millimétré A3		Nicolas Fusani	08/12/16
G.3008	F.3005 ; F.3008 ; F.3009 ; F.3010 ; F.3062 ; F.3063 ; F.3032 ; F.3041 ; F.3048 ; F.3049 ; F.3038	Plan	1:50	Millimétré A3		Nicolas Fusani	08/12/16
G.3009	F.3077 ; F.3080 ; F.3076 ; F.3081 ; F.3082 ; F.3083 ; F.3084 ; F.3085 ; F.3086 ; F.3087 ; F.3088 ; F.3089	Plan	1:20	Millimétré A3		Kathleen Dupinay	12/12/16
G.3010	F.3002 ; F.3050 ; F.3052 ; F.3054	Coupe	1:20	Millimétré A3		Michael Gourvennec	08/12/16
G.3011	F.3093 ; F.3092 ; F.3094 ; F.3095 ; F.3096 ; F.3104 ; F.3107	Plan	1:20	Millimétré A3		Elsa Dias	13/12/16
G.3012	F.3065 ; F.3044 ; F.3066 ; F.3067 ; F.3045 ; F.3047 ; F.3046 ; F.3068	Plan	1:20	Calque A3		Stéphane Marchand	14/12/16
G.3013	F.3068 ; F.3049 ; F.3099	Plan	1:20	Calque A3		Stéphane Marchand	14/12/16
G.3014	F.3100	Coupe	1:20	Calque A3		Quentin Rochet	14/12/16
G.3015	F.3102 ; F.3103 ; F.3024 ; F.3025 ; F.3026	Plan + coupe	1:20	Calque A3		Clément Tournier	15/12/16
G.3016	F.3106	Plan	1:20	Millimétré A3		Michael Gourvennec	15/12/16
G.3017	F.3036	Plan + coupe	1:20	Millimétré A3		Michael Gourvennec	13/12/16
G.3018	F.3022 ; F.3006	Plan + coupe	1:20	Calque A3	F3006 présent en limites	Stéphane Marchand	15/12/16
G.3019	F.3026 ; F.3076 ; F.3074 ; F.3078 ; F.3079	Coupe	1:20	Millimétré A3		Nicolas Fusani	16/12/16

N° minute	Liste Sujet	Type	Liste Echelles	Support	Remarques	Auteur	Date
G.3020	F.3025 ; F.3026 ; F.3071 ; F.3072 ; F.3073 ; F.3074 ; F.3100 ; F.3101 ; F.3076 ; F.3079 ; F.3079	Plan	1:20	Millimétré A3		Nicolas Fusani	16/12/16
G.3021	F.3104 ; F.3093 ; F.3096 ; F.3108	Coupe	1:20	Calque A3		Kathleen Dupinay	16/12/16
G.3022	F.3002	Plan	1:20	Millimétré A3		Michael Gourvennec	20/12/16
G.3023	F.3102 ; F.3103	Plan + coupe	1:20	Millimétré A3		Stéphane Marchand	20/12/16
G.3024	F.3110 ; F.3111	Coupe	1:20	Millimétré A3		Michael Gourvennec	20/12/16
G.3025	F.3003 ; F.3089 ; F.3090 ; F.3092 ; F.3112 ; F.3083 ; F.3088	Coupe	1:20	Calque A3		Nicolas Fusani	20/12/16
G.3026	F.3093 ; F.3104 ; F.3109	Plan + coupe	1:20	Calque A4		Kathleen Dupinay	20/12/16
G.3027	F.3092 ; F.3094 ; F.3095 ; F.3107	Coupe	1:20	Calque A4		Elsa Dias	20/12/16

# Annexes 1 : Les vestiges

## 1.5 Inventaire des photographies numériques

TOULON (83) - Ancien hôpital Chalucet - 2016

OA n° 11862 2016-495

Nom du fichier	Taille	Date de prise de vue	Format	Dimensions	Modèle appareil	Objet	Date de création
PN-0001	8,66 Mo	21/10/2016	Fichier JPG	3456 x 4608	DMC-FT5	Vue d'ensemble du secteur 3 - vue de l'Est	12/05/19
PN-0002	8,15 Mo	21/10/2016	Fichier JPG	4608 x 3456	DMC-FT5	Vue d'ensemble du secteur 3 - vue de l'Est	12/05/19
PN-0003	8,60 Mo	21/10/2016	Fichier JPG	3456 x 4608	DMC-FT5	Vue d'ensemble du secteur 3 - vue de l'Est	12/05/19
PN-0004	6,29 Mo	21/10/2016	Fichier JPG	4608 x 3456	DMC-FT5	charpente interieure de l'aile est	12/05/19
PN-0005	6,19 Mo	21/10/2016	Fichier JPG	3456 x 4608	DMC-FT5	charpente interieure de l'aile est	12/05/19
PN-0006	7,76 Mo	28/10/2016	Fichier JPG	4608 x 3456	DMC-FT5	Vue d'ensemble du secteur 1 - vue de l'Ouest	12/05/19
PN-0007	7,50 Mo	28/10/2016	Fichier JPG	4608 x 3456	DMC-FT5	Vue d'ensemble du secteur 1 - vue du Nord	12/05/19
PN-0008	7,22 Mo	28/10/2016	Fichier JPG	3456 x 4608	DMC-FT5	Vue d'ensemble du secteur 1 - vue du Nord	12/05/19
PN-0009	7,41 Mo	28/10/2016	Fichier JPG	3456 x 4608	DMC-FT5	Vue d'ensemble du secteur 1 - vue du Nord	12/05/19
PN-0010	9,67 Mo	28/10/2016	Fichier JPG	3098 x 4131	DMC-FT5	Vue d'ensemble du secteur 1 - vue du Nord	12/05/19
PN-0011	7,40 Mo	28/10/2016	Fichier JPG	4608 x 3456	DMC-FT5	Vue d'ensemble du secteur 1 - vue du Nord	12/05/19
PN-0012	7,54 Mo	28/10/2016	Fichier JPG	3456 x 4608	DMC-FT5	Vue d'ensemble du secteur 1 - vue du Sud	12/05/19
PN-0013	7,53 Mo	28/10/2016	Fichier JPG	3456 x 4608	DMC-FT5	Vue d'ensemble du secteur 1 - vue du Sud	12/05/19
PN-0014	7,85 Mo	28/10/2016	Fichier JPG	4608 x 3456	DMC-FT5	Vue d'ensemble du secteur 1 - vue du Nord	12/05/19
PN-0015	7,83 Mo	28/10/2016	Fichier JPG	3456 x 4608	DMC-FT5	Vue d'ensemble du secteur 1 - vue du Nord	12/05/19
PN-0016	7,73 Mo	28/10/2016	Fichier JPG	4608 x 3456	DMC-FT5	Vue d'ensemble du secteur 1 - vue du Nord	12/05/19
PN-0017	8,25 Mo	28/10/2016	Fichier JPG	4608 x 3456	DMC-FT5	Calade F.1002	12/05/19
PN-0018	7,85 Mo	28/10/2016	Fichier JPG	4608 x 3456	DMC-FT5	Calade F.1002	12/05/19
PN-0019	8,15 Mo	28/10/2016	Fichier JPG	3456 x 4608	DMC-FT5	Calade F.1002	12/05/19
PN-0020	8,23 Mo	28/10/2016	Fichier JPG	3456 x 4608	DMC-FT5	Calade F.1002	12/05/19
PN-0021	7,71 Mo	28/10/2016	Fichier JPG	4608 x 3456	DMC-FT5	Calade F.1002	12/05/19
PN-0022	8,05 Mo	28/10/2016	Fichier JPG	4608 x 3456	DMC-FT5	Calade F.1002	12/05/19
PN-0023	8,02 Mo	28/10/2016	Fichier JPG	4608 x 3456	DMC-FT5	maçonnerie F.1003	12/05/19
PN-0024	8,02 Mo	28/10/2016	Fichier JPG	4608 x 3456	DMC-FT5	maçonnerie	12/05/19
PN-0025	7,83 Mo	28/10/2016	Fichier JPG	4608 x 3456	DMC-FT5	maçonnerie	12/05/19
PN-0026	7,99 Mo	28/10/2016	Fichier JPG	4608 x 3456	DMC-FT5	maçonnerie F.1004	12/05/19
PN-0027	8,08 Mo	28/10/2016	Fichier JPG	4608 x 3456	DMC-FT5	maçonnerie F.1004	12/05/19
PN-0028	10,4 Mo	28/10/2016	Fichier JPG	4222 x 3167	DMC-FT5	maçonnerie F.1004	12/05/19
PN-0029	7,91 Mo	28/10/2016	Fichier JPG	3456 x 4608	DMC-FT5	maçonnerie F.1005	12/05/19
PN-0030	7,83 Mo	28/10/2016	Fichier JPG	3456 x 4608	DMC-FT5	maçonnerie F.1005	12/05/19
PN-0031	8,21 Mo	28/10/2016	Fichier JPG	4608 x 3456	DMC-FT5	maçonnerie F.1005	12/05/19
PN-0032	7,57 Mo	28/10/2016	Fichier JPG	3456 x 4608	DMC-FT5	maçonnerie F.1005	12/05/19
PN-0033	7,94 Mo	28/10/2016	Fichier JPG	3456 x 4608	DMC-FT5	maçonnerie F.1005	12/05/19
PN-0034	7,52 Mo	28/10/2016	Fichier JPG	3456 x 4608	DMC-FT5	maçonnerie F.1005	12/05/19
PN-0035	8,44 Mo	28/10/2016	Fichier JPG	3456 x 4608	DMC-FT5	maçonnerie F.1005	12/05/19
PN-0036	8,03 Mo	28/10/2016	Fichier JPG	4608 x 3456	DMC-FT5	maçonnerie F.1006	12/05/19
PN-0037	8,02 Mo	28/10/2016	Fichier JPG	4608 x 3456	DMC-FT5	maçonnerie F.1006	12/05/19
PN-0038	8,27 Mo	28/10/2016	Fichier JPG	4608 x 3456	DMC-FT5	maçonnerie F.1007	12/05/19
PN-0039	8,38 Mo	28/10/2016	Fichier JPG	4608 x 3456	DMC-FT5	maçonnerie F.1007	12/05/19
PN-0040	8,09 Mo	28/10/2016	Fichier JPG	4608 x 3456	DMC-FT5	maçonnerie F.1007	12/05/19
PN-0041	8,41 Mo	28/10/2016	Fichier JPG	4608 x 3456	DMC-FT5	maçonnerie F.1007	12/05/19
PN-0042	8,33 Mo	31/10/2016	Fichier JPG	4608 x 3456	DMC-FT5	maçonnerie F.1008	12/05/19
PN-0043	8,50 Mo	31/10/2016	Fichier JPG	4608 x 3456	DMC-FT5	maçonnerie F.1008	12/05/19

Nom du fichier	Taille	Date de prise de vue	Format	Dimensions	Modèle appareil	Objet	Date de création
PN-0044	7,89 Mo	31/10/2016	Fichier JPG	3456 x 4608	DMC-FT5	maçonnerie F.1009	12/05/19
PN-0045	7,92 Mo	31/10/2016	Fichier JPG	3456 x 4608	DMC-FT5	maçonnerie F.1009	12/05/19
PN-0046	7,79 Mo	31/10/2016	Fichier JPG	3456 x 4608	DMC-FT5	maçonnerie F.1009	12/05/19
PN-0047	8,12 Mo	31/10/2016	Fichier JPG	3456 x 4608	DMC-FT5	maçonnerie F.1009	12/05/19
PN-0048	7,90 Mo	31/10/2016	Fichier JPG	4608 x 3456	DMC-FT5	maçonnerie F.1010	12/05/19
PN-0049	7,89 Mo	31/10/2016	Fichier JPG	4608 x 3456	DMC-FT5	maçonnerie F.1010	12/05/19
PN-0050	8,37 Mo	31/10/2016	Fichier JPG	4608 x 3456	DMC-FT5	maçonnerie F.1013	12/05/19
PN-0051	8,06 Mo	31/10/2016	Fichier JPG	4608 x 3456	DMC-FT5	maçonnerie F.1013	12/05/19
PN-0052	7,82 Mo	31/10/2016	Fichier JPG	4608 x 3456	DMC-FT5	maçonnerie F.1014	12/05/19
PN-0053	7,68 Mo	31/10/2016	Fichier JPG	4608 x 3456	DMC-FT5	maçonnerie F.1014	12/05/19
PN-0054	7,89 Mo	31/10/2016	Fichier JPG	4608 x 3456	DMC-FT5	maçonnerie F.1014	12/05/19
PN-0055	8,03 Mo	31/10/2016	Fichier JPG	3456 x 4608	DMC-FT5	maçonnerie F.1017	12/05/19
PN-0056	7,97 Mo	31/10/2016	Fichier JPG	3456 x 4608	DMC-FT5	maçonnerie F.1017	12/05/19
PN-0057	8,28 Mo	31/10/2016	Fichier JPG	4608 x 3456	DMC-FT5	maçonnerie F.1022	12/05/19
PN-0058	8,21 Mo	31/10/2016	Fichier JPG	4608 x 3456	DMC-FT5	maçonnerie F.1022	12/05/19
PN-0059	7,98 Mo	31/10/2016	Fichier JPG	4608 x 3456	DMC-FT5	maçonnerie F.1022	12/05/19
PN-0060	8,40 Mo	31/10/2016	Fichier JPG	4608 x 3456	DMC-FT5	maçonnerie F.1022	12/05/19
PN-0061	8,14 Mo	31/10/2016	Fichier JPG	4608 x 3456	DMC-FT5	maçonnerie F.1025	12/05/19
PN-0062	8,32 Mo	31/10/2016	Fichier JPG	3456 x 4608	DMC-FT5	maçonnerie F.1025	12/05/19
PN-0063	8,10 Mo	31/10/2016	Fichier JPG	4608 x 3456	DMC-FT5	maçonnerie F.1025	12/05/19
PN-0064	8,21 Mo	31/10/2016	Fichier JPG	4608 x 3456	DMC-FT5	maçonnerie F.1025	12/05/19
PN-0065	8,00 Mo	31/10/2016	Fichier JPG	4608 x 3456	DMC-FT5	maçonnerie F.1025	12/05/19
PN-0066	8,08 Mo	31/10/2016	Fichier JPG	4608 x 3456	DMC-FT5	maçonnerie F.1023	12/05/19
PN-0067	8,04 Mo	31/10/2016	Fichier JPG	4608 x 3456	DMC-FT5	maçonnerie F.1023	12/05/19
PN-0068	8,16 Mo	31/10/2016	Fichier JPG	4608 x 3456	DMC-FT5	maçonnerie F.1023	12/05/19
PN-0069	7,99 Mo	31/10/2016	Fichier JPG	4608 x 3456	DMC-FT5	maçonnerie F.1024	12/05/19
PN-0070	8,28 Mo	31/10/2016	Fichier JPG	4608 x 3456	DMC-FT5	maçonnerie F.1024	12/05/19
PN-0071	8,00 Mo	31/10/2016	Fichier JPG	4608 x 3456	DMC-FT5	maçonnerie F.1012	12/05/19
PN-0072	8,09 Mo	31/10/2016	Fichier JPG	4608 x 3456	DMC-FT5	maçonnerie F.1012	12/05/19
PN-0073	8,21 Mo	31/10/2016	Fichier JPG	4608 x 3456	DMC-FT5	maçonnerie F.1016	12/05/19
PN-0074	8,39 Mo	31/10/2016	Fichier JPG	4608 x 3456	DMC-FT5	maçonnerie F.1020	12/05/19
PN-0075	7,92 Mo	31/10/2016	Fichier JPG	3456 x 4608	DMC-FT5	maçonnerie F.1015	12/05/19
PN-0076	7,82 Mo	31/10/2016	Fichier JPG	4608 x 3456	DMC-FT5	maçonnerie F.1015	12/05/19
PN-0077	8,03 Mo	31/10/2016	Fichier JPG	3456 x 4608	DMC-FT5	maçonnerie F.1018	12/05/19
PN-0078	8,20 Mo	31/10/2016	Fichier JPG	4608 x 3456	DMC-FT5	maçonnerie F.1018	12/05/19
PN-0079	8,22 Mo	31/10/2016	Fichier JPG	3456 x 4608	DMC-FT5	maçonnerie F.1018	12/05/19
PN-0080	7,90 Mo	31/10/2016	Fichier JPG	3456 x 4608	DMC-FT5	maçonnerie F.1011	12/05/19
PN-0081	7,86 Mo	31/10/2016	Fichier JPG	3456 x 4608	DMC-FT5	maçonnerie F.1021	12/05/19
PN-0082	7,85 Mo	31/10/2016	Fichier JPG	3456 x 4608	DMC-FT5	maçonnerie F.1021	12/05/19
PN-0083	7,67 Mo	31/10/2016	Fichier JPG	3456 x 4608	DMC-FT5	maçonnerie F.1021	12/05/19
PN-0084	8,13 Mo	31/10/2016	Fichier JPG	4608 x 3456	DMC-FT5	Calade F.1002	12/05/19
PN-0085	8,03 Mo	31/10/2016	Fichier JPG	4608 x 3456	DMC-FT5	Calade F.1002	12/05/19
PN-0086	7,92 Mo	31/10/2016	Fichier JPG	3456 x 4608	DMC-FT5	maçonnerie F.1021	12/05/19
PN-0087	7,89 Mo	31/10/2016	Fichier JPG	3456 x 4608	DMC-FT5	maçonnerie F.1021	12/05/19
PN-0088	7,86 Mo	01/11/2016	Fichier JPG	4608 x 3456	DMC-FT5	maçonnerie F.1020	12/05/19
PN-0089	7,90 Mo	01/11/2016	Fichier JPG	4608 x 3456	DMC-FT5	maçonnerie F.1020	12/05/19
PN-0090	7,81 Mo	01/11/2016	Fichier JPG	4608 x 3456	DMC-FT5	maçonnerie F.1011	12/05/19
PN-0091	8,02 Mo	01/11/2016	Fichier JPG	4608 x 3456	DMC-FT5	maçonnerie F.1011	12/05/19
PN-0092	8,12 Mo	01/11/2016	Fichier JPG	4608 x 3456	DMC-FT5	maçonnerie F.1005, F.1009 et F.1011	12/05/19
PN-0093	8,15 Mo	01/11/2016	Fichier JPG	4608 x 3456	DMC-FT5	maçonnerie F.1005, F.1009 et F.1011	12/05/19
PN-0094	8,04 Mo	01/11/2016	Fichier JPG	4608 x 3456	DMC-FT5	maçonnerie F.1005, F.1009 et F.1011	12/05/19

Nom du fichier	Taille	Date de prise de vue	Format	Dimensions	Modèle appareil	Objet	Date de création
PN-0095	8,28 Mo	01/11/2016	Fichier JPG	4608 x 3456	DMC-FT5	maçonnerie F.1005, F.1010 et F.1012	12/05/19
PN-0096	8,41 Mo	01/11/2016	Fichier JPG	4608 x 3456	DMC-FT5	maçonnerie F.1005, F.1010 et F.1012	12/05/19
PN-0097	8,02 Mo	01/11/2016	Fichier JPG	4608 x 3456	DMC-FT5	maçonnerie F.1005, F.1010 et F.1012	12/05/19
PN-0098	8,58 Mo	01/11/2016	Fichier JPG	4608 x 3456	DMC-FT5	maçonnerie détaillée F.1020 et F.1021	12/05/19
PN-0099	8,49 Mo	01/11/2016	Fichier JPG	3456 x 4608	DMC-FT5	maçonnerie détaillée F.1020 et F.1021	12/05/19
PN-0100	8,76 Mo	01/11/2016	Fichier JPG	4608 x 3456	DMC-FT5	maçonnerie détaillée F.1020 et F.1021	12/05/19
PN-0101	8,73 Mo	01/11/2016	Fichier JPG	3456 x 4608	DMC-FT5	maçonnerie détaillée F.1020 et F.1021	12/05/19
PN-0102	8,29 Mo	01/11/2016	Fichier JPG	3456 x 4608	DMC-FT5	maçonnerie F.1011, F.1018 et F.1020	12/05/19
PN-0103	8,33 Mo	01/11/2016	Fichier JPG	4608 x 3456	DMC-FT5	maçonnerie F.1011, F.1018 et F.1020	12/05/19
PN-0104	13,9 Mo	01/11/2016	Fichier JPG	3456 x 4608	DMC-FT5	log de référence stratigraphique secteur 1	12/05/19
PN-0105	8,40 Mo	02/11/2016	Fichier JPG	4608 x 3456	DMC-FT5	coupe ouest-est du secteur 1	12/05/19
PN-0106	8,54 Mo	02/11/2016	Fichier JPG	4608 x 3456	DMC-FT5	coupe ouest-est du secteur 1	12/05/19
PN-0107	8,59 Mo	02/11/2016	Fichier JPG	4608 x 3456	DMC-FT5	coupe ouest-est du secteur 1	12/05/19
PN-0108	8,15 Mo	02/11/2016	Fichier JPG	4608 x 3456	DMC-FT5	coupe ouest-est du secteur 1	12/05/19
PN-0109	8,03 Mo	02/11/2016	Fichier JPG	4608 x 3456	DMC-FT5	coupe ouest-est du secteur 1	12/05/19
PN-0110	8,07 Mo	02/11/2016	Fichier JPG	4608 x 3456	DMC-FT5	coupe ouest-est du secteur 1	12/05/19
PN-0111	8,33 Mo	02/11/2016	Fichier JPG	4608 x 3456	DMC-FT5	coupe ouest-est du secteur 1	12/05/19
PN-0112	8,33 Mo	02/11/2016	Fichier JPG	4608 x 3456	DMC-FT5	coupe ouest-est du secteur 1	12/05/19
PN-0113	7,89 Mo	02/11/2016	Fichier JPG	4608 x 3456	DMC-FT5	coupe ouest-est du secteur 1	12/05/19
PN-0114	7,64 Mo	02/11/2016	Fichier JPG	4608 x 3456	DMC-FT5	coupe ouest-est du secteur 1	12/05/19
PN-0115	8,39 Mo	02/11/2016	Fichier JPG	4608 x 3456	DMC-FT5	coupe ouest-est du secteur 1	12/05/19
PN-0116	8,42 Mo	02/11/2016	Fichier JPG	4608 x 3456	DMC-FT5	coupe ouest-est du secteur 1	12/05/19
PN-0117	9,15 Mo	02/11/2016	Fichier JPG	4608 x 3456	DMC-FT5	coupe ouest-est du secteur 1	12/05/19
PN-0118	9,00 Mo	02/11/2016	Fichier JPG	4608 x 3456	DMC-FT5	coupe ouest-est du secteur 1	12/05/19
PN-0119	8,39 Mo	02/11/2016	Fichier JPG	4608 x 3456	DMC-FT5	Coupe Est-Ouest du secteur 1	12/05/19
PN-0120	8,50 Mo	02/11/2016	Fichier JPG	4608 x 3456	DMC-FT5	Coupe Est-Ouest du secteur 1	12/05/19
PN-0121	8,06 Mo	02/11/2016	Fichier JPG	4608 x 3456	DMC-FT5	Coupe Est-Ouest du secteur 1	12/05/19
PN-0122	8,27 Mo	02/11/2016	Fichier JPG	4608 x 3456	DMC-FT5	Coupe Est-Ouest du secteur 1	12/05/19
PN-0123	8,33 Mo	02/11/2016	Fichier JPG	4608 x 3456	DMC-FT5	Coupe Est-Ouest du secteur 1	12/05/19
PN-0124	8,27 Mo	02/11/2016	Fichier JPG	4608 x 3456	DMC-FT5	Coupe Est-Ouest du secteur 1	12/05/19
PN-0125	8,78 Mo	02/11/2016	Fichier JPG	4608 x 3456	DMC-FT5	Coupe Est-Ouest du secteur 1	12/05/19
PN-0126	8,70 Mo	02/11/2016	Fichier JPG	4608 x 3456	DMC-FT5	Coupe Est-Ouest du secteur 1	12/05/19
PN-0127	8,71 Mo	02/11/2016	Fichier JPG	4608 x 3456	DMC-FT5	Coupe Est-Ouest du secteur 1	12/05/19
PN-0128	8,43 Mo	02/11/2016	Fichier JPG	4608 x 3456	DMC-FT5	Coupe Est-Ouest du secteur 1	12/05/19
PN-0129	8,58 Mo	02/11/2016	Fichier JPG	4608 x 3456	DMC-FT5	Coupe Est-Ouest du secteur 1	12/05/19
PN-0130	8,79 Mo	02/11/2016	Fichier JPG	4608 x 3456	DMC-FT5	Coupe Est-Ouest du secteur 1	12/05/19
PN-0131	7,87 Mo	02/11/2016	Fichier JPG	4608 x 3456	DMC-FT5	maçonnerie F.1004	12/05/19
PN-0132	7,76 Mo	02/11/2016	Fichier JPG	4608 x 3456	DMC-FT5	maçonnerie F.1004	12/05/19
PN-0133	7,86 Mo	02/11/2016	Fichier JPG	4608 x 3456	DMC-FT5	maçonnerie F.1004	12/05/19
PN-0134	7,82 Mo	02/11/2016	Fichier JPG	4608 x 3456	DMC-FT5	maçonnerie F.1004	12/05/19
PN-0135	7,60 Mo	02/11/2016	Fichier JPG	4608 x 3456	DMC-FT5	maçonnerie F.1004	12/05/19
PN-0136	7,85 Mo	02/11/2016	Fichier JPG	4608 x 3456	DMC-FT5	maçonnerie F.1004	12/05/19
PN-0137	7,51 Mo	02/11/2016	Fichier JPG	3456 x 4608	DMC-FT5	maçonnerie F.1004	12/05/19
PN-0138	7,98 Mo	02/11/2016	Fichier JPG	3456 x 4608	DMC-FT5	maçonnerie F.1004	12/05/19
PN-0139	7,82 Mo	02/11/2016	Fichier JPG	3456 x 4608	DMC-FT5	maçonnerie F.1004	12/05/19
PN-0140	8,27 Mo	02/11/2016	Fichier JPG	4608 x 3456	DMC-FT5	maçonnerie détaillée F.1004	12/05/19
PN-0141	8,36 Mo	02/11/2016	Fichier JPG	4608 x 3456	DMC-FT5	maçonnerie détaillée F.1004	12/05/19
PN-0142	8,36 Mo	02/11/2016	Fichier JPG	4608 x 3456	DMC-FT5	maçonnerie détaillée F.1004	12/05/19
PN-0143	8,11 Mo	02/11/2016	Fichier JPG	4608 x 3456	DMC-FT5	maçonnerie détaillée F.1004	12/05/19
PN-0144	8,14 Mo	02/11/2016	Fichier JPG	4608 x 3456	DMC-FT5	maçonnerie détaillée F.1004	12/05/19
PN-0145	7,88 Mo	02/11/2016	Fichier JPG	4608 x 3456	DMC-FT5	maçonnerie détaillée F.1004	12/05/19



Nom du fichier	Taille	Date de prise de vue	Format	Dimensions	Modèle appareil	Objet	Date de création
PN-0146	8,33 Mo	02/11/2016	Fichier JPG	4608 x 3456	DMC-FT5	maçonnerie détaillée F.1004	12/05/19
PN-0147	8,32 Mo	02/11/2016	Fichier JPG	4608 x 3456	DMC-FT5	maçonnerie détaillée F.1004	12/05/19
PN-0148	8,09 Mo	03/11/2016	Fichier JPG	4608 x 3456	DMC-FT5	Coupe tranchée de fondation F.1007	12/05/19
PN-0149	8,28 Mo	03/11/2016	Fichier JPG	4608 x 3456	DMC-FT5	Coupe tranchée de fondation F.1007	12/05/19
PN-0150	7,80 Mo	04/11/2016	Fichier JPG	3416 x 3082	DMC-FT5	Vue d'ensemble du secteur 1 - vue du Nord	12/05/19
PN-0151	9,86 Mo	04/11/2016	Fichier JPG	3801 x 3254	DMC-FT5	Vue d'ensemble du secteur 1 - vue du Nord	12/05/19
PN-0152	7,92 Mo	04/11/2016	Fichier JPG	4608 x 3456	DMC-FT5	Vue d'ensemble du secteur 1 - vue du Nord	12/05/19
PN-0153	7,90 Mo	04/11/2016	Fichier JPG	4608 x 3456	DMC-FT5	Vue d'ensemble du secteur 1 - vue du Nord	12/05/19
PN-0154	8,06 Mo	04/11/2016	Fichier JPG	4608 x 3456	DMC-FT5	Vue d'ensemble du secteur 1 - vue du Nord	12/05/19
PN-0155	8,06 Mo	04/11/2016	Fichier JPG	4608 x 3456	DMC-FT5	Vue d'ensemble du secteur 1 - vue du Nord	12/05/19
PN-0156	7,84 Mo	04/11/2016	Fichier JPG	4608 x 3456	DMC-FT5	maçonnerie F.1030	12/05/19
PN-0157	7,83 Mo	04/11/2016	Fichier JPG	4608 x 3456	DMC-FT5	maçonnerie F.1030	12/05/19
PN-0158	7,94 Mo	04/11/2016	Fichier JPG	4608 x 3456	DMC-FT5	maçonnerie F.1030	12/05/19
PN-0159	7,30 Mo	04/11/2016	Fichier JPG	4608 x 3456	DMC-FT5	maçonnerie F.1030	12/05/19
PN-0160	7,91 Mo	04/11/2016	Fichier JPG	4608 x 3456	DMC-FT5	maçonnerie F.1030	12/05/19
PN-0161	7,69 Mo	04/11/2016	Fichier JPG	4608 x 3456	DMC-FT5	maçonnerie détaillée F.1030	12/05/19
PN-0162	8,33 Mo	04/11/2016	Fichier JPG	4608 x 3456	DMC-FT5	maçonnerie détaillée F.1030	12/05/19
PN-0163	8,59 Mo	04/11/2016	Fichier JPG	4608 x 3456	DMC-FT5	maçonnerie détaillée F.1030	12/05/19
PN-0164	8,21 Mo	04/11/2016	Fichier JPG	4608 x 3456	DMC-FT5	maçonnerie détaillée F.1030	12/05/19
PN-0165	8,44 Mo	04/11/2016	Fichier JPG	4608 x 3456	DMC-FT5	maçonnerie détaillée F.1030	12/05/19
PN-0166	7,81 Mo	04/11/2016	Fichier JPG	4608 x 3456	DMC-FT5	maçonnerie détaillée F.1030	12/05/19
PN-0167	7,63 Mo	04/11/2016	Fichier JPG	4608 x 3456	DMC-FT5	maçonnerie détaillée F.1030	12/05/19
PN-0168	8,12 Mo	04/11/2016	Fichier JPG	4608 x 3456	DMC-FT5	maçonnerie détaillée F.1030	12/05/19
PN-0169	8,02 Mo	04/11/2016	Fichier JPG	4608 x 3456	DMC-FT5	maçonnerie détaillée F.1030	12/05/19
PN-0170	8,33 Mo	04/11/2016	Fichier JPG	4608 x 3456	DMC-FT5	maçonnerie détaillée F.1030	12/05/19
PN-0171	8,40 Mo	04/11/2016	Fichier JPG	4608 x 3456	DMC-FT5	maçonnerie détaillée F.1030	12/05/19
PN-0172	8,48 Mo	04/11/2016	Fichier JPG	4608 x 3456	DMC-FT5	maçonnerie détaillée F.1030	12/05/19
PN-0173	7,99 Mo	04/11/2016	Fichier JPG	4608 x 3456	DMC-FT5	maçonnerie détaillée F.1030	12/05/19
PN-0174	8,07 Mo	04/11/2016	Fichier JPG	4608 x 3456	DMC-FT5	maçonnerie détaillée F.1030	12/05/19
PN-0175	7,97 Mo	04/11/2016	Fichier JPG	4608 x 3456	DMC-FT5	maçonnerie détaillée F.1030	12/05/19
PN-0176	8,21 Mo	04/11/2016	Fichier JPG	4608 x 3456	DMC-FT5	maçonnerie détaillée F.1030	12/05/19
PN-0177	9,75 Mo	04/11/2016	Fichier JPG	4608 x 3456	DMC-FT5	blocs issus des bassins, secteur 3	12/05/19
PN-0178	8,49 Mo	04/11/2016	Fichier JPG	4608 x 3456	DMC-FT5	maçonnerie F.1025	12/05/19
PN-0179	8,14 Mo	04/11/2016	Fichier JPG	4608 x 3456	DMC-FT5	maçonnerie F.1025	12/05/19
PN-0180	8,31 Mo	04/11/2016	Fichier JPG	4608 x 3456	DMC-FT5	maçonnerie F.1025	12/05/19
PN-0181	8,99 Mo	04/11/2016	Fichier JPG	4608 x 3456	DMC-FT5	maçonnerie détaillée F.1025	12/05/19
PN-0182	9,03 Mo	04/11/2016	Fichier JPG	4608 x 3456	DMC-FT5	maçonnerie détaillée F.1025	12/05/19
PN-0183	7,80 Mo	04/11/2016	Fichier JPG	4608 x 3456	DMC-FT5	Vue d'ensemble de F.1030	12/05/19
PN-0184	8,06 Mo	04/11/2016	Fichier JPG	4608 x 3456	DMC-FT5	Vue d'ensemble de F.1030	12/05/19
PN-0185	7,87 Mo	04/11/2016	Fichier JPG	4608 x 3456	DMC-FT5	maçonnerie F.1004	12/05/19
PN-0186	7,86 Mo	04/11/2016	Fichier JPG	4608 x 3456	DMC-FT5	maçonnerie F.1004	12/05/19
PN-0187	7,90 Mo	04/11/2016	Fichier JPG	4608 x 3456	DMC-FT5	maçonnerie F.1004	12/05/19
PN-0188	7,82 Mo	04/11/2016	Fichier JPG	4608 x 3456	DMC-FT5	maçonnerie F.1004	12/05/19
PN-0189	8,61 Mo	08/11/2016	Fichier JPG	4608 x 3456	DMC-FT5	maçonnerie F.1019	12/05/19
PN-0190	8,61 Mo	08/11/2016	Fichier JPG	4608 x 3456	DMC-FT5	maçonnerie F.1019	12/05/19
PN-0191	8,24 Mo	08/11/2016	Fichier JPG	4608 x 3456	DMC-FT5	Niveau de sol F.1034	12/05/19
PN-0192	8,44 Mo	08/11/2016	Fichier JPG	4608 x 3456	DMC-FT5	Fosse F.1037	12/05/19
PN-0193	8,22 Mo	08/11/2016	Fichier JPG	4608 x 3456	DMC-FT5	niveau de sol détaillé F.1034	12/05/19
PN-0194	8,81 Mo	08/11/2016	Fichier JPG	4608 x 3456	DMC-FT5	niveau de sol détaillé F.1034	12/05/19
PN-0195	8,79 Mo	08/11/2016	Fichier JPG	4608 x 3456	DMC-FT5	niveau de sol détaillé F.1034	12/05/19
PN-0196	8,98 Mo	08/11/2016	Fichier JPG	4608 x 3456	DMC-FT5	Fosse F.1037	12/05/19

Nom du fichier	Taille	Date de prise de vue	Format	Dimensions	Modèle appareil	Objet	Date de création
PN-0197	8,39 Mo	08/11/2016	Fichier JPG	4928 x 3264	PENTAX K-30	maçonnerie F.2003	12/05/19
PN-0198	7,95 Mo	08/11/2016	Fichier JPG	4928 x 3264	PENTAX K-30	maçonnerie F.2003	12/05/19
PN-0199	8,22 Mo	08/11/2016	Fichier JPG	4928 x 3264	PENTAX K-30	maçonnerie F.2003	12/05/19
PN-0200	7,87 Mo	08/11/2016	Fichier JPG	3264 x 4928	PENTAX K-30	maçonnerie F.2003	12/05/19
PN-0201	7,22 Mo	08/11/2016	Fichier JPG	3264 x 4928	PENTAX K-30	maçonnerie F.2003	12/05/19
PN-0202	8,10 Mo	08/11/2016	Fichier JPG	3264 x 4928	PENTAX K-30	maçonnerie F.2003	12/05/19
PN-0203	8,15 Mo	08/11/2016	Fichier JPG	3264 x 4928	PENTAX K-30	maçonnerie F.2003	12/05/19
PN-0204	8,26 Mo	08/11/2016	Fichier JPG	4928 x 3264	PENTAX K-30	maçonnerie F.2003	12/05/19
PN-0205	8,30 Mo	08/11/2016	Fichier JPG	3264 x 4928	PENTAX K-30	maçonnerie F.2003	12/05/19
PN-0206	8,16 Mo	08/11/2016	Fichier JPG	4928 x 3264	PENTAX K-30	maçonnerie F.2004	12/05/19
PN-0207	8,40 Mo	08/11/2016	Fichier JPG	4928 x 3264	PENTAX K-30	maçonnerie F.2003	12/05/19
PN-0208	8,12 Mo	08/11/2016	Fichier JPG	4928 x 3264	PENTAX K-30	maçonnerie F.2003	12/05/19
PN-0209	8,24 Mo	08/11/2016	Fichier JPG	4928 x 3264	PENTAX K-30	maçonnerie F.2004	12/05/19
PN-0210	8,14 Mo	08/11/2016	Fichier JPG	4928 x 3264	PENTAX K-30	maçonnerie F.2004	12/05/19
PN-0211	7,98 Mo	08/11/2016	Fichier JPG	4928 x 3264	PENTAX K-30	maçonnerie F.2010	12/05/19
PN-0212	8,22 Mo	08/11/2016	Fichier JPG	4928 x 3264	PENTAX K-30	maçonnerie F.2010	12/05/19
PN-0213	7,28 Mo	08/11/2016	Fichier JPG	4928 x 3264	PENTAX K-30	maçonnerie détaillée F.2003	12/05/19
PN-0214	8,07 Mo	08/11/2016	Fichier JPG	4928 x 3264	PENTAX K-30	maçonnerie détaillée F.2003	12/05/19
PN-0215	7,88 Mo	08/11/2016	Fichier JPG	4928 x 3264	PENTAX K-30	maçonnerie détaillée F.2003	12/05/19
PN-0216	7,24 Mo	08/11/2016	Fichier JPG	4928 x 3264	PENTAX K-30	maçonnerie F.2011 et F.2012	12/05/19
PN-0217	7,96 Mo	08/11/2016	Fichier JPG	4928 x 3264	PENTAX K-30	maçonnerie F.2011 et F.2012	12/05/19
PN-0218	7,75 Mo	09/11/2016	Fichier JPG	3264 x 4928	PENTAX K-30	Niveau d'épandage détaillé US.1001.29	12/05/19
PN-0219	7,76 Mo	09/11/2016	Fichier JPG	4928 x 3264	PENTAX K-30	Niveau d'épandage détaillé US.1001.29	12/05/19
PN-0220	7,70 Mo	09/11/2016	Fichier JPG	4928 x 3264	PENTAX K-30	Niveau d'épandage détaillé US.1001.29	12/05/19
PN-0221	7,22 Mo	09/11/2016	Fichier JPG	4928 x 3264	PENTAX K-30	maçonnerie F.1031 et F.1029	12/05/19
PN-0222	7,21 Mo	09/11/2016	Fichier JPG	4928 x 3264	PENTAX K-30	maçonnerie F.1031 et F.1029	12/05/19
PN-0223	7,81 Mo	09/11/2016	Fichier JPG	4928 x 3264	PENTAX K-30	maçonnerie F.1031 et F.1029	12/05/19
PN-0224	6,99 Mo	09/11/2016	Fichier JPG	4928 x 3264	PENTAX K-30	maçonnerie F.1031 et F.1029	12/05/19
PN-0225	8,28 Mo	09/11/2016	Fichier JPG	4928 x 3264	PENTAX K-30	maçonnerie F.1031 et F.1029	12/05/19
PN-0226	8,33 Mo	09/11/2016	Fichier JPG	4928 x 3264	PENTAX K-30	maçonnerie F.1036 et F.1035	12/05/19
PN-0227	8,21 Mo	09/11/2016	Fichier JPG	4928 x 3264	PENTAX K-30	maçonnerie F.1036 et F.1035	12/05/19
PN-0228	7,90 Mo	09/11/2016	Fichier JPG	4928 x 3264	PENTAX K-30	maçonnerie F.2006	12/05/19
PN-0229	8,02 Mo	09/11/2016	Fichier JPG	4928 x 3264	PENTAX K-30	maçonnerie F.2006	12/05/19
PN-0230	8,50 Mo	09/11/2016	Fichier JPG	4928 x 3264	PENTAX K-30	maçonnerie F.1032	12/05/19
PN-0231	8,45 Mo	09/11/2016	Fichier JPG	4928 x 3264	PENTAX K-30	maçonnerie F.1032	12/05/19
PN-0232	7,94 Mo	09/11/2016	Fichier JPG	4928 x 3264	PENTAX K-30	maçonnerie F.1032	12/05/19
PN-0233	6,85 Mo	09/11/2016	Fichier JPG	4928 x 3264	PENTAX K-30	maçonnerie F.2006	12/05/19
PN-0234	7,61 Mo	09/11/2016	Fichier JPG	4928 x 3264	PENTAX K-30	maçonnerie F.2006	12/05/19
PN-0235	7,89 Mo	09/11/2016	Fichier JPG	4928 x 3264	PENTAX K-30	maçonnerie F.2006	12/05/19
PN-0236	7,61 Mo	09/11/2016	Fichier JPG	3264 x 4928	PENTAX K-30	maçonnerie F.2006	12/05/19
PN-0237	7,88 Mo	09/11/2016	Fichier JPG	3264 x 4928	PENTAX K-30	maçonnerie F.2006	12/05/19
PN-0238	7,66 Mo	09/11/2016	Fichier JPG	4928 x 3264	PENTAX K-30	maçonnerie F.2007	12/05/19
PN-0239	7,96 Mo	09/11/2016	Fichier JPG	4928 x 3264	PENTAX K-30	maçonnerie F.2007	12/05/19
PN-0240	7,87 Mo	10/11/2016	Fichier JPG	3264 x 4928	PENTAX K-30	maçonnerie F.2007	12/05/19
PN-0241	8,05 Mo	10/11/2016	Fichier JPG	3264 x 4928	PENTAX K-30	maçonnerie F.2007	12/05/19
PN-0242	7,73 Mo	10/11/2016	Fichier JPG	3264 x 4928	PENTAX K-30	maçonnerie F.2007, F.2008, F2012 et F.2018	12/05/19
PN-0243	7,76 Mo	10/11/2016	Fichier JPG	3264 x 4928	PENTAX K-30	maçonnerie F.2007, F.2008, F2012 et F.2018	12/05/19
PN-0244	8,31 Mo	10/11/2016	Fichier JPG	4928 x 3264	PENTAX K-30	maçonnerie F.2010, F2012 et F.2018	12/05/19
PN-0245	8,14 Mo	10/11/2016	Fichier JPG	4928 x 3264	PENTAX K-30	maçonnerie F.2010, F2012 et F.2018	12/05/19
PN-0246	8,11 Mo	10/11/2016	Fichier JPG	4928 x 3264	PENTAX K-30	maçonnerie F.2010, F2012 et F.2018	12/05/19
PN-0247	8,10 Mo	10/11/2016	Fichier JPG	4928 x 3264	PENTAX K-30	maçonnerie F.2009, F.2010, F2012 et F.2019	12/05/19

Nom du fichier	Taille	Date de prise de vue	Format	Dimensions	Modèle appareil	Objet	Date de création
PN-0248	7,99 Mo	10/11/2016	Fichier JPG	4928 x 3264	PENTAX K-30	maçonnerie F.2009, F.2010, F2012 et F.2019	12/05/19
PN-0249	7,87 Mo	10/11/2016	Fichier JPG	4928 x 3264	PENTAX K-30	maçonnerie F.2009, F.2010, F2012 et F.2019	12/05/19
PN-0250	7,95 Mo	10/11/2016	Fichier JPG	3264 x 4928	PENTAX K-30	maçonnerie F.2009, F.2010, F2012 et F.2019	12/05/19
PN-0251	7,81 Mo	10/11/2016	Fichier JPG	4928 x 3264	PENTAX K-30	maçonnerie F.2009, F.2010, F2012 et F.2019	12/05/19
PN-0252	7,78 Mo	10/11/2016	Fichier JPG	3264 x 4928	PENTAX K-30	maçonnerie F.2010, F.2014, F2015 et F.2019	12/05/19
PN-0253	7,67 Mo	10/11/2016	Fichier JPG	3264 x 4928	PENTAX K-30	maçonnerie F.2010, F.2014, F2015 et F.2019	12/05/19
PN-0254	7,51 Mo	10/11/2016	Fichier JPG	4928 x 3264	PENTAX K-30	maçonnerie F.2010, F.2014, F2015 et F.2019	12/05/19
PN-0255	7,93 Mo	10/11/2016	Fichier JPG	4928 x 3264	PENTAX K-30	maçonnerie F.2010, F.2014, F2015 et F.2019	12/05/19
PN-0256	7,87 Mo	10/11/2016	Fichier JPG	3264 x 4928	PENTAX K-30	maçonnerie F.2010, F.2014, F2015 et F.2019	12/05/19
PN-0257	7,85 Mo	10/11/2016	Fichier JPG	3264 x 4928	PENTAX K-30	maçonnerie F.2010, F2015 et F.2019	12/05/19
PN-0258	7,86 Mo	10/11/2016	Fichier JPG	3264 x 4928	PENTAX K-30	maçonnerie F.2010, F2015 et F.2019	12/05/19
PN-0259	7,92 Mo	10/11/2016	Fichier JPG	3264 x 4928	PENTAX K-30	maçonnerie F.2010, F2015 et F.2019	12/05/19
PN-0260	11,2 Mo	10/11/2016	Fichier JPG	4928 x 3264	PENTAX K-30	Vue d'ensemble du secteur 2 - vue du Nord	12/05/19
PN-0261	7,80 Mo	10/11/2016	Fichier JPG	4928 x 3264	PENTAX K-30	Vue d'ensemble du secteur 2 - vue du Nord	12/05/19
PN-0262	8,13 Mo	10/11/2016	Fichier JPG	4928 x 3264	PENTAX K-30	Vue d'ensemble du secteur 2 - vue du Nord	12/05/19
PN-0263	7,93 Mo	10/11/2016	Fichier JPG	4928 x 3264	PENTAX K-30	vue d'ensemble du secteur 2 - vue de l'Ouest	12/05/19
PN-0264	8,05 Mo	10/11/2016	Fichier JPG	4928 x 3264	PENTAX K-30	vue d'ensemble du secteur 2 - vue de l'Ouest	12/05/19
PN-0265	8,21 Mo	10/11/2016	Fichier JPG	4928 x 3264	PENTAX K-30	maçonnerie F.2007	12/05/19
PN-0266	8,20 Mo	10/11/2016	Fichier JPG	4928 x 3264	PENTAX K-30	maçonnerie F.2007	12/05/19
PN-0267	7,71 Mo	10/11/2016	Fichier JPG	4928 x 3264	PENTAX K-30	maçonnerie F.2007	12/05/19
PN-0268	7,81 Mo	10/11/2016	Fichier JPG	4928 x 3264	PENTAX K-30	maçonnerie F.2007	12/05/19
PN-0269	7,94 Mo	10/11/2016	Fichier JPG	4928 x 3264	PENTAX K-30	maçonnerie F.2007	12/05/19
PN-0270	7,61 Mo	10/11/2016	Fichier JPG	4928 x 3264	PENTAX K-30	maçonnerie F.2007	12/05/19
PN-0271	7,53 Mo	10/11/2016	Fichier JPG	4928 x 3264	PENTAX K-30	maçonnerie F.2007	12/05/19
PN-0272	7,54 Mo	10/11/2016	Fichier JPG	4928 x 3264	PENTAX K-30	maçonnerie F.2007	12/05/19
PN-0273	7,61 Mo	10/11/2016	Fichier JPG	4928 x 3264	PENTAX K-30	maçonnerie F.2007	12/05/19
PN-0274	8,01 Mo	10/11/2016	Fichier JPG	4928 x 3264	PENTAX K-30	maçonnerie F.2009	12/05/19
PN-0275	8,00 Mo	10/11/2016	Fichier JPG	4928 x 3264	PENTAX K-30	maçonnerie F.2009	12/05/19
PN-0276	8,39 Mo	10/11/2016	Fichier JPG	4928 x 3264	PENTAX K-30	maçonnerie F.2009	12/05/19
PN-0277	7,58 Mo	10/11/2016	Fichier JPG	4928 x 3264	PENTAX K-30	maçonnerie F.2010	12/05/19
PN-0278	6,88 Mo	10/11/2016	Fichier JPG	4928 x 3264	PENTAX K-30	maçonnerie F.2010	12/05/19
PN-0279	7,60 Mo	10/11/2016	Fichier JPG	4928 x 3264	PENTAX K-30	maçonnerie F.2010	12/05/19
PN-0280	7,49 Mo	10/11/2016	Fichier JPG	4928 x 3264	PENTAX K-30	maçonnerie F.2010	12/05/19
PN-0281	8,49 Mo	10/11/2016	Fichier JPG	4928 x 3264	PENTAX K-30	maçonnerie F.2012	12/05/19
PN-0282	7,64 Mo	10/11/2016	Fichier JPG	4928 x 3264	PENTAX K-30	maçonnerie F.2012	12/05/19
PN-0283	4,98 Mo	10/11/2016	Fichier JPG	4895 x 1489	PENTAX K-30	maçonnerie F.2012	12/05/19
PN-0284	8,09 Mo	10/11/2016	Fichier JPG	4928 x 3264	PENTAX K-30	maçonnerie F.2012	12/05/19
PN-0285	8,48 Mo	10/11/2016	Fichier JPG	4608 x 3456	DMC-FT5	Fosse F.1037	12/05/19
PN-0286	8,57 Mo	10/11/2016	Fichier JPG	4608 x 3456	DMC-FT5	Fosse F.1037	12/05/19
PN-0287	9,18 Mo	10/11/2016	Fichier JPG	4608 x 3456	DMC-FT5	Fosse F.1037	12/05/19
PN-0288	9,09 Mo	10/11/2016	Fichier JPG	4608 x 3456	DMC-FT5	Fosse F.1037	12/05/19
PN-0289	7,54 Mo	14/11/2016	Fichier JPG	4928 x 3264	PENTAX K-30	Fosse F.1037	12/05/19
PN-0290	7,96 Mo	14/11/2016	Fichier JPG	4928 x 3264	PENTAX K-30	Fosse F.1037	12/05/19
PN-0291	7,79 Mo	14/11/2016	Fichier JPG	4928 x 3264	PENTAX K-30	maçonnerie F.2011	12/05/19
PN-0292	8,04 Mo	14/11/2016	Fichier JPG	4928 x 3264	PENTAX K-30	maçonnerie F.2011	12/05/19
PN-0293	7,70 Mo	14/11/2016	Fichier JPG	4928 x 3264	PENTAX K-30	maçonnerie F.2011	12/05/19
PN-0294	7,83 Mo	14/11/2016	Fichier JPG	4928 x 3264	PENTAX K-30	maçonnerie F.2011	12/05/19
PN-0295	6,50 Mo	14/11/2016	Fichier JPG	4928 x 3264	PENTAX K-30	maçonnerie F.2011	12/05/19
PN-0296	8,48 Mo	15/11/2016	Fichier JPG	4608 x 3456	DMC-FT5	maçonnerie F.1010 et F.1013	12/05/19
PN-0297	8,34 Mo	15/11/2016	Fichier JPG	4608 x 3456	DMC-FT5	maçonnerie F.1010 et F.1013	12/05/19
PN-0298	7,74 Mo	15/11/2016	Fichier JPG	4928 x 3264	PENTAX K-30	maçonnerie F.2003, F2006 et F.2012	12/05/19

Nom du fichier	Taille	Date de prise de vue	Format	Dimensions	Modèle appareil	Objet	Date de création
PN-0299	7,90 Mo	15/11/2016	Fichier JPG	4928 x 3264	PENTAX K-30	maçonnerie F.2003, F2006 et F.2012	12/05/19
PN-0300	7,75 Mo	15/11/2016	Fichier JPG	4928 x 3264	PENTAX K-30	Fosse F.1039	12/05/19
PN-0301	7,89 Mo	15/11/2016	Fichier JPG	3264 x 4928	PENTAX K-30	Fosse F.1039	12/05/19
PN-0302	7,97 Mo	15/11/2016	Fichier JPG	4928 x 3264	PENTAX K-30	Fosse F.1039	12/05/19
PN-0303	8,04 Mo	15/11/2016	Fichier JPG	3264 x 4928	PENTAX K-30	Fosse F.1039	12/05/19
PN-0304	8,24 Mo	15/11/2016	Fichier JPG	4928 x 3264	PENTAX K-30	Fosse F.1039	12/05/19
PN-0305	7,83 Mo	15/11/2016	Fichier JPG	4928 x 3264	PENTAX K-30	Fosse F.1039	12/05/19
PN-0306	8,12 Mo	15/11/2016	Fichier JPG	4928 x 3264	PENTAX K-30	Fosse F.1039	12/05/19
PN-0307	8,37 Mo	16/11/2016	Fichier JPG	4928 x 3264	PENTAX K-30	Fosse F.2002	12/05/19
PN-0308	8,32 Mo	16/11/2016	Fichier JPG	4928 x 3264	PENTAX K-30	Fosse F.2002	12/05/19
PN-0309	6,98 Mo	16/11/2016	Fichier JPG	4928 x 3264	PENTAX K-30	Fosse F.1039	12/05/19
PN-0310	8,59 Mo	16/11/2016	Fichier JPG	4928 x 3264	PENTAX K-30	Fosse F.1039	12/05/19
PN-0311	8,54 Mo	16/11/2016	Fichier JPG	4928 x 3264	PENTAX K-30	Fosse F.1039	12/05/19
PN-0312	7,71 Mo	16/11/2016	Fichier JPG	4928 x 3264	PENTAX K-30	Fosse F.1039	12/05/19
PN-0313	7,96 Mo	16/11/2016	Fichier JPG	4928 x 3264	PENTAX K-30	Fosse F.1039	12/05/19
PN-0314	8,54 Mo	16/11/2016	Fichier JPG	4928 x 3264	PENTAX K-30	Fosse F.1039	12/05/19
PN-0315	7,93 Mo	16/11/2016	Fichier JPG	3264 x 4928	PENTAX K-30	maçonnerie F.1009	12/05/19
PN-0316	7,96 Mo	16/11/2016	Fichier JPG	3264 x 4928	PENTAX K-30	maçonnerie F.1009	12/05/19
PN-0317	8,31 Mo	16/11/2016	Fichier JPG	4928 x 3264	PENTAX K-30	Fosse F.2002	12/05/19
PN-0318	7,95 Mo	16/11/2016	Fichier JPG	4928 x 3264	PENTAX K-30	Fosse F.1041	12/05/19
PN-0319	7,67 Mo	16/11/2016	Fichier JPG	4928 x 3264	PENTAX K-30	Fosse F.1041	12/05/19
PN-0320	7,75 Mo	16/11/2016	Fichier JPG	4928 x 3264	PENTAX K-30	maçonnerie F.1016	12/05/19
PN-0321	7,67 Mo	16/11/2016	Fichier JPG	4928 x 3264	PENTAX K-30	maçonnerie F.1016	12/05/19
PN-0322	6,46 Mo	17/11/2016	Fichier JPG	4928 x 3264	PENTAX K-30	maçonnerie F.1042	12/05/19
PN-0323	7,74 Mo	17/11/2016	Fichier JPG	4928 x 3264	PENTAX K-30	maçonnerie F.1042	12/05/19
PN-0324	7,57 Mo	17/11/2016	Fichier JPG	4928 x 3264	PENTAX K-30	maçonnerie F.1021	12/05/19
PN-0325	7,90 Mo	17/11/2016	Fichier JPG	4928 x 3264	PENTAX K-30	maçonnerie F.1021	12/05/19
PN-0326	8,27 Mo	17/11/2016	Fichier JPG	4928 x 3264	PENTAX K-30	maçonnerie F.1021	12/05/19
PN-0327	8,00 Mo	17/11/2016	Fichier JPG	4928 x 3264	PENTAX K-30	maçonnerie F.1021	12/05/19
PN-0328	8,22 Mo	17/11/2016	Fichier JPG	4928 x 3264	PENTAX K-30	maçonnerie détaillée F.1021	12/05/19
PN-0329	7,76 Mo	17/11/2016	Fichier JPG	3264 x 4928	PENTAX K-30	maçonnerie détaillée F.1021	12/05/19
PN-0330	7,87 Mo	17/11/2016	Fichier JPG	3264 x 4928	PENTAX K-30	maçonnerie détaillée F.1021	12/05/19
PN-0331	10,2 Mo	18/11/2016	Fichier JPG	4928 x 3264	PENTAX K-30	maçonnerie F.2029	12/05/19
PN-0332	7,48 Mo	18/11/2016	Fichier JPG	4928 x 3264	PENTAX K-30	maçonnerie F.2029	12/05/19
PN-0333	7,93 Mo	18/11/2016	Fichier JPG	4928 x 3264	PENTAX K-30	maçonnerie F.2029	12/05/19
PN-0334	7,90 Mo	18/11/2016	Fichier JPG	4928 x 3264	PENTAX K-30	maçonnerie F.2029	12/05/19
PN-0335	7,76 Mo	18/11/2016	Fichier JPG	4928 x 3264	PENTAX K-30	maçonnerie F.2029	12/05/19
PN-0336	7,76 Mo	18/11/2016	Fichier JPG	4928 x 3264	PENTAX K-30	maçonnerie F.2029	12/05/19
PN-0337	7,80 Mo	18/11/2016	Fichier JPG	4928 x 3264	PENTAX K-30	maçonnerie F.2029	12/05/19
PN-0338	7,54 Mo	18/11/2016	Fichier JPG	4928 x 3264	PENTAX K-30	maçonnerie F.2003	12/05/19
PN-0339	7,86 Mo	18/11/2016	Fichier JPG	4928 x 3264	PENTAX K-30	maçonnerie F.2003	12/05/19
PN-0340	8,05 Mo	18/11/2016	Fichier JPG	4928 x 3264	PENTAX K-30	maçonnerie F.2003	12/05/19
PN-0341	7,56 Mo	18/11/2016	Fichier JPG	4928 x 3264	PENTAX K-30	maçonnerie F.2003	12/05/19
PN-0342	7,83 Mo	18/11/2016	Fichier JPG	4928 x 3264	PENTAX K-30	vue détaillée US.2001.6	12/05/19
PN-0343	7,92 Mo	18/11/2016	Fichier JPG	4928 x 3264	PENTAX K-30	vue détaillée US.2001.6	12/05/19
PN-0344	7,48 Mo	18/11/2016	Fichier JPG	4928 x 3264	PENTAX K-30	vue détaillée US.2001.6	12/05/19
PN-0345	7,79 Mo	18/11/2016	Fichier JPG	4928 x 3264	PENTAX K-30	vue détaillée US.2001.6	12/05/19
PN-0346	7,45 Mo	18/11/2016	Fichier JPG	3264 x 4928	PENTAX K-30	maçonnerie F.2004 et F2005	12/05/19
PN-0347	7,44 Mo	18/11/2016	Fichier JPG	3264 x 4928	PENTAX K-30	maçonnerie F.2004 et F2005	12/05/19
PN-0348	7,71 Mo	18/11/2016	Fichier JPG	3264 x 4928	PENTAX K-30	maçonnerie F.2004 et F2005	12/05/19
PN-0349	8,61 Mo	18/11/2016	Fichier JPG	4928 x 3264	PENTAX K-30	blocs issus des bassins, secteur 3	12/05/19



Nom du fichier	Taille	Date de prise de vue	Format	Dimensions	Modèle appareil	Objet	Date de création
PN-0350	8,43 Mo	18/11/2016	Fichier JPG	4928 x 3264	PENTAX K-30	blocs issus des bassins, secteur 3	12/05/19
PN-0351	8,25 Mo	18/11/2016	Fichier JPG	4928 x 3264	PENTAX K-30	blocs issus des bassins, secteur 3	12/05/19
PN-0352	7,79 Mo	18/11/2016	Fichier JPG	4928 x 3264	PENTAX K-30	blocs issus des bassins, secteur 3	12/05/19
PN-0353	8,17 Mo	18/11/2016	Fichier JPG	4928 x 3264	PENTAX K-30	blocs issus des bassins, secteur 3	12/05/19
PN-0354	8,05 Mo	18/11/2016	Fichier JPG	4928 x 3264	PENTAX K-30	blocs issus des bassins, secteur 3	12/05/19
PN-0355	8,27 Mo	18/11/2016	Fichier JPG	4928 x 3264	PENTAX K-30	blocs issus des bassins, secteur 3	12/05/19
PN-0356	8,05 Mo	18/11/2016	Fichier JPG	4608 x 3456	DMC-FT5	maçonnerie détaillée F.2012	12/05/19
PN-0357	7,88 Mo	18/11/2016	Fichier JPG	4608 x 3456	DMC-FT5	maçonnerie détaillée F.2012	12/05/19
PN-0358	8,20 Mo	18/11/2016	Fichier JPG	4608 x 3456	DMC-FT5	maçonnerie détaillée F.2012	12/05/19
PN-0359	8,31 Mo	18/11/2016	Fichier JPG	4608 x 3456	DMC-FT5	maçonnerie détaillée F.2012	12/05/19
PN-0360	7,93 Mo	18/11/2016	Fichier JPG	4608 x 3456	DMC-FT5	maçonnerie détaillée F.2019	12/05/19
PN-0361	8,19 Mo	18/11/2016	Fichier JPG	4608 x 3456	DMC-FT5	maçonnerie détaillée F.2019	12/05/19
PN-0362	6,65 Mo	21/11/2016	Fichier JPG	3264 x 4928	PENTAX K-30	maçonnerie F.2004 et F.2029	12/05/19
PN-0363	7,54 Mo	21/11/2016	Fichier JPG	3264 x 4928	PENTAX K-30	maçonnerie F.2004 et F.2029	12/05/19
PN-0364	6,10 Mo	21/11/2016	Fichier JPG	4928 x 3264	PENTAX K-30	maçonnerie F.2004 et F.2029	12/05/19
PN-0365	7,78 Mo	21/11/2016	Fichier JPG	4928 x 3264	PENTAX K-30	maçonnerie F.2004 et F.2029	12/05/19
PN-0366	7,73 Mo	21/11/2016	Fichier JPG	3264 x 4928	PENTAX K-30	maçonnerie F.2004 et F.2029	12/05/19
PN-0367	7,79 Mo	21/11/2016	Fichier JPG	4928 x 3264	PENTAX K-30	maçonnerie F.2029	12/05/19
PN-0368	6,61 Mo	21/11/2016	Fichier JPG	4928 x 3264	PENTAX K-30	maçonnerie F.2029	12/05/19
PN-0369	6,70 Mo	21/11/2016	Fichier JPG	4928 x 3264	PENTAX K-30	maçonnerie F.2029	12/05/19
PN-0370	7,00 Mo	21/11/2016	Fichier JPG	4928 x 3264	PENTAX K-30	maçonnerie F.2029	12/05/19
PN-0371	7,65 Mo	21/11/2016	Fichier JPG	4928 x 3264	PENTAX K-30	maçonnerie F.2029	12/05/19
PN-0372	7,83 Mo	21/11/2016	Fichier JPG	4928 x 3264	PENTAX K-30	maçonnerie F.2029	12/05/19
PN-0373	7,67 Mo	21/11/2016	Fichier JPG	4928 x 3264	PENTAX K-30	maçonnerie F.2029	12/05/19
PN-0374	7,69 Mo	21/11/2016	Fichier JPG	4928 x 3264	PENTAX K-30	maçonnerie F.2029	12/05/19
PN-0375	7,99 Mo	21/11/2016	Fichier JPG	4928 x 3264	PENTAX K-30	maçonnerie F.2029	12/05/19
PN-0376	6,91 Mo	21/11/2016	Fichier JPG	4928 x 3264	PENTAX K-30	maçonnerie F.2029	12/05/19
PN-0377	6,99 Mo	21/11/2016	Fichier JPG	4928 x 3264	PENTAX K-30	maçonnerie F.2029	12/05/19
PN-0378	8,01 Mo	22/11/2016	Fichier JPG	3264 x 4928	PENTAX K-30	maçonnerie F.2017	12/05/19
PN-0379	8,22 Mo	22/11/2016	Fichier JPG	4928 x 3264	PENTAX K-30	maçonnerie F.2017	12/05/19
PN-0380	6,86 Mo	22/11/2016	Fichier JPG	4928 x 3264	PENTAX K-30	maçonnerie F.2017	12/05/19
PN-0381	7,73 Mo	22/11/2016	Fichier JPG	4928 x 3264	PENTAX K-30	maçonnerie F.2017	12/05/19
PN-0382	7,99 Mo	23/11/2016	Fichier JPG	4928 x 3264	PENTAX K-30	maçonnerie F.2003 et F.2029	12/05/19
PN-0383	7,61 Mo	23/11/2016	Fichier JPG	4928 x 3264	PENTAX K-30	maçonnerie F.2003 et F.2029	12/05/19
PN-0384	6,22 Mo	23/11/2016	Fichier JPG	3264 x 4928	PENTAX K-30	maçonnerie F.2003 et F.2029	12/05/19
PN-0385	7,83 Mo	23/11/2016	Fichier JPG	4928 x 3264	PENTAX K-30	maçonnerie F.2003 et F.2029	12/05/19
PN-0386	7,69 Mo	23/11/2016	Fichier JPG	4928 x 3264	PENTAX K-30	maçonnerie F.2027	12/05/19
PN-0387	7,98 Mo	23/11/2016	Fichier JPG	4928 x 3264	PENTAX K-30	maçonnerie F.2027	12/05/19
PN-0388	8,09 Mo	23/11/2016	Fichier JPG	4928 x 3264	PENTAX K-30	maçonnerie F.2032 et F.2033	12/05/19
PN-0389	7,90 Mo	23/11/2016	Fichier JPG	4928 x 3264	PENTAX K-30	maçonnerie F.2032 et F.2033	12/05/19
PN-0390	7,10 Mo	23/11/2016	Fichier JPG	4928 x 3264	PENTAX K-30	maçonnerie F.2032 et F.2033	12/05/19
PN-0391	8,07 Mo	23/11/2016	Fichier JPG	4928 x 3264	PENTAX K-30	maçonnerie F.2030 et F.2031	12/05/19
PN-0392	8,08 Mo	23/11/2016	Fichier JPG	4928 x 3264	PENTAX K-30	maçonnerie F.2030 et F.2031	12/05/19
PN-0393	7,53 Mo	23/11/2016	Fichier JPG	4928 x 3264	PENTAX K-30	maçonnerie F.2015	12/05/19
PN-0394	7,63 Mo	23/11/2016	Fichier JPG	4928 x 3264	PENTAX K-30	maçonnerie F.2030 et F.2031	12/05/19
PN-0395	7,79 Mo	23/11/2016	Fichier JPG	4928 x 3264	PENTAX K-30	maçonnerie F.2030 et F.2031	12/05/19
PN-0396	7,99 Mo	23/11/2016	Fichier JPG	4928 x 3264	PENTAX K-30	maçonnerie F.2030	12/05/19
PN-0397	8,04 Mo	23/11/2016	Fichier JPG	4928 x 3264	PENTAX K-30	maçonnerie F.2030	12/05/19
PN-0398	8,17 Mo	23/11/2016	Fichier JPG	4928 x 3264	PENTAX K-30	maçonnerie F.2030	12/05/19
PN-0399	8,00 Mo	23/11/2016	Fichier JPG	4928 x 3264	PENTAX K-30	maçonnerie F.2030	12/05/19
PN-0400	6,89 Mo	23/11/2016	Fichier JPG	4928 x 3264	PENTAX K-30	maçonnerie F.2031	12/05/19

Nom du fichier	Taille	Date de prise de vue	Format	Dimensions	Modèle appareil	Objet	Date de création
PN-0401	7,55 Mo	23/11/2016	Fichier JPG	4928 x 3264	PENTAX K-30	maçonnerie F.2031	12/05/19
PN-0402	6,63 Mo	23/11/2016	Fichier JPG	4928 x 3264	PENTAX K-30	maçonnerie F.2015	12/05/19
PN-0403	6,86 Mo	23/11/2016	Fichier JPG	4928 x 3264	PENTAX K-30	maçonnerie F.2015	12/05/19
PN-0404	7,69 Mo	23/11/2016	Fichier JPG	4928 x 3264	PENTAX K-30	maçonnerie F.2029	12/05/19
PN-0405	7,57 Mo	23/11/2016	Fichier JPG	4928 x 3264	PENTAX K-30	maçonnerie F.2029	12/05/19
PN-0406	7,60 Mo	23/11/2016	Fichier JPG	4928 x 3264	PENTAX K-30	maçonnerie F.2029	12/05/19
PN-0407	7,88 Mo	23/11/2016	Fichier JPG	4928 x 3264	PENTAX K-30	maçonnerie F.2029	12/05/19
PN-0408	7,51 Mo	23/11/2016	Fichier JPG	4928 x 3264	PENTAX K-30	maçonnerie F.2005	12/05/19
PN-0409	7,81 Mo	23/11/2016	Fichier JPG	4928 x 3264	PENTAX K-30	maçonnerie F.2005	12/05/19
PN-0410	7,66 Mo	23/11/2016	Fichier JPG	4928 x 3264	PENTAX K-30	vue détaillée maçonnerie F.2005	12/05/19
PN-0411	7,91 Mo	23/11/2016	Fichier JPG	4928 x 3264	PENTAX K-30	maçonnerie F.2031	12/05/19
PN-0412	8,29 Mo	23/11/2016	Fichier JPG	4928 x 3264	PENTAX K-30	maçonnerie F.2031	12/05/19
PN-0413	8,05 Mo	23/11/2016	Fichier JPG	4928 x 3264	PENTAX K-30	US 2001.6	12/05/19
PN-0414	8,32 Mo	23/11/2016	Fichier JPG	4928 x 3264	PENTAX K-30	US 2001.6	12/05/19
PN-0415	8,46 Mo	23/11/2016	Fichier JPG	4928 x 3264	PENTAX K-30	maçonnerie F.2030 et F.2031	12/05/19
PN-0416	8,39 Mo	23/11/2016	Fichier JPG	4928 x 3264	PENTAX K-30	maçonnerie F.2030 et F.2031	12/05/19
PN-0417	8,43 Mo	23/11/2016	Fichier JPG	4928 x 3264	PENTAX K-30	maçonnerie F.2030 et F.2031	12/05/19
PN-0418	7,95 Mo	23/11/2016	Fichier JPG	4928 x 3264	PENTAX K-30	maçonnerie F.2030 et F.2031	12/05/19
PN-0419	8,54 Mo	23/11/2016	Fichier JPG	4928 x 3264	PENTAX K-30	maçonnerie F.2030 et F.2035	12/05/19
PN-0420	8,29 Mo	23/11/2016	Fichier JPG	4928 x 3264	PENTAX K-30	maçonnerie F.2030 et F.2035	12/05/19
PN-0421	6,96 Mo	23/11/2016	Fichier JPG	4928 x 3264	PENTAX K-30	maçonnerie F.2030 et F.2031	12/05/19
PN-0422	6,90 Mo	23/11/2016	Fichier JPG	4928 x 3264	PENTAX K-30	maçonnerie F.2030 et F.2031	12/05/19
PN-0423	7,91 Mo	23/11/2016	Fichier JPG	4928 x 3264	PENTAX K-30	maçonnerie F.2030 et F.2031	12/05/19
PN-0424	7,54 Mo	23/11/2016	Fichier JPG	4928 x 3264	PENTAX K-30	maçonnerie F.2030 et F.2031	12/05/19
PN-0425	5,96 Mo	23/11/2016	Fichier JPG	3264 x 4928	PENTAX K-30	maçonnerie F.2036	12/05/19
PN-0426	7,70 Mo	23/11/2016	Fichier JPG	3264 x 4928	PENTAX K-30	maçonnerie F.2036	12/05/19
PN-0427	8,32 Mo	23/11/2016	Fichier JPG	4928 x 3264	PENTAX K-30	maçonnerie F.2036	12/05/19
PN-0428	8,05 Mo	24/11/2016	Fichier JPG	4928 x 3264	PENTAX K-30	Coupe Sud-Nord du secteur 2	12/05/19
PN-0429	8,21 Mo	24/11/2016	Fichier JPG	4928 x 3264	PENTAX K-30	Coupe Sud-Nord du secteur 2	12/05/19
PN-0430	7,56 Mo	24/11/2016	Fichier JPG	4928 x 3264	PENTAX K-30	Coupe Sud-Nord du secteur 2	12/05/19
PN-0431	8,04 Mo	24/11/2016	Fichier JPG	4928 x 3264	PENTAX K-30	Coupe Sud-Nord du secteur 2	12/05/19
PN-0432	8,45 Mo	24/11/2016	Fichier JPG	4928 x 3264	PENTAX K-30	Coupe Sud-Nord du secteur 2	12/05/19
PN-0433	8,22 Mo	24/11/2016	Fichier JPG	4928 x 3264	PENTAX K-30	Coupe Sud-Nord du secteur 2	12/05/19
PN-0434	7,60 Mo	24/11/2016	Fichier JPG	4928 x 3264	PENTAX K-30	vue d'ensemble du secteur 3 vue du Nord-Est	12/05/19
PN-0435	8,59 Mo	24/11/2016	Fichier JPG	4928 x 3264	PENTAX K-30	vue d'ensemble du secteur 3 vue de l'Est	12/05/19
PN-0436	7,68 Mo	24/11/2016	Fichier JPG	3264 x 4928	PENTAX K-30	vue d'ensemble du secteur 3 vue de l'Est	12/05/19
PN-0437	8,34 Mo	24/11/2016	Fichier JPG	4928 x 3264	PENTAX K-30	vue d'ensemble du secteur 3 vue de l'Est	12/05/19
PN-0438	7,60 Mo	24/11/2016	Fichier JPG	4928 x 3264	PENTAX K-30	maçonnerie F.3010	12/05/19
PN-0439	10,4 Mo	24/11/2016	Fichier JPG	4928 x 3264	PENTAX K-30	maçonnerie F.3010	12/05/19
PN-0440	8,00 Mo	24/11/2016	Fichier JPG	3264 x 4928	PENTAX K-30	maçonnerie F.3004	12/05/19
PN-0441	7,56 Mo	24/11/2016	Fichier JPG	3264 x 4928	PENTAX K-30	maçonnerie F.3006	12/05/19
PN-0442	7,68 Mo	24/11/2016	Fichier JPG	3264 x 4928	PENTAX K-30	maçonnerie F.3006	12/05/19
PN-0443	6,11 Mo	24/11/2016	Fichier JPG	4928 x 3264	PENTAX K-30	maçonnerie F.3006 et F.3018	12/05/19
PN-0444	5,38 Mo	24/11/2016	Fichier JPG	4928 x 3264	PENTAX K-30	vue de la charpente interieur	12/05/19
PN-0445	5,73 Mo	24/11/2016	Fichier JPG	4928 x 3264	PENTAX K-30	vue de la charpente interieur	12/05/19
PN-0446	5,91 Mo	24/11/2016	Fichier JPG	4928 x 3264	PENTAX K-30	vue de la charpente interieur	12/05/19
PN-0447	5,12 Mo	24/11/2016	Fichier JPG	4928 x 3264	PENTAX K-30	vue de la charpente interieur	12/05/19
PN-0448	4,97 Mo	24/11/2016	Fichier JPG	4928 x 3264	PENTAX K-30	vue de la charpente interieur	12/05/19
PN-0449	5,24 Mo	24/11/2016	Fichier JPG	4928 x 3264	PENTAX K-30	vue de la charpente interieur	12/05/19
PN-0450	6,19 Mo	24/11/2016	Fichier JPG	4928 x 3264	PENTAX K-30	vue de la charpente interieur	12/05/19
PN-0451	6,48 Mo	24/11/2016	Fichier JPG	4928 x 3264	PENTAX K-30	vue de la charpente interieur	12/05/19



Nom du fichier	Taille	Date de prise de vue	Format	Dimensions	Modèle appareil	Objet	Date de création
PN-0452	6,16 Mo	24/11/2016	Fichier JPG	4928 x 3264	PENTAX K-30	vue de la charpente interieur	12/05/19
PN-0453	5,28 Mo	24/11/2016	Fichier JPG	4928 x 3264	PENTAX K-30	vue de la charpente interieur	12/05/19
PN-0454	5,43 Mo	24/11/2016	Fichier JPG	4928 x 3264	PENTAX K-30	vue de la charpente interieur	12/05/19
PN-0455	5,88 Mo	24/11/2016	Fichier JPG	4928 x 3264	PENTAX K-30	vue de la charpente interieur	12/05/19
PN-0456	5,13 Mo	24/11/2016	Fichier JPG	4928 x 3264	PENTAX K-30	vue de la charpente interieur	12/05/19
PN-0457	5,10 Mo	24/11/2016	Fichier JPG	4928 x 3264	PENTAX K-30	vue de la charpente interieur	12/05/19
PN-0458	4,83 Mo	24/11/2016	Fichier JPG	4928 x 3264	PENTAX K-30	vue de la charpente interieur	12/05/19
PN-0459	5,36 Mo	24/11/2016	Fichier JPG	4928 x 3264	PENTAX K-30	vue de la charpente interieur	12/05/19
PN-0460	6,55 Mo	24/11/2016	Fichier JPG	4928 x 3264	PENTAX K-30	vue de la charpente interieur	12/05/19
PN-0461	6,24 Mo	24/11/2016	Fichier JPG	4928 x 3264	PENTAX K-30	vue de la charpente interieur	12/05/19
PN-0462	5,61 Mo	24/11/2016	Fichier JPG	4928 x 3264	PENTAX K-30	vue de la charpente interieur	12/05/19
PN-0463	6,06 Mo	24/11/2016	Fichier JPG	4928 x 3264	PENTAX K-30	vue de la charpente interieur	12/05/19
PN-0464	7,86 Mo	25/11/2016	Fichier JPG	4928 x 3264	PENTAX K-30	maçonnerie F.3004	12/05/19
PN-0465	7,87 Mo	25/11/2016	Fichier JPG	4928 x 3264	PENTAX K-30	maçonnerie F.3004	12/05/19
PN-0466	8,53 Mo	25/11/2016	Fichier JPG	4928 x 3264	PENTAX K-30	maçonnerie F.3004	12/05/19
PN-0467	7,71 Mo	25/11/2016	Fichier JPG	4928 x 3264	PENTAX K-30	maçonnerie F.3004	12/05/19
PN-0468	8,07 Mo	25/11/2016	Fichier JPG	4928 x 3264	PENTAX K-30	maçonnerie F.3004	12/05/19
PN-0469	7,92 Mo	25/11/2016	Fichier JPG	4928 x 3264	PENTAX K-30	maçonnerie F.3004	12/05/19
PN-0470	8,01 Mo	25/11/2016	Fichier JPG	4928 x 3264	PENTAX K-30	maçonnerie F.3004	12/05/19
PN-0471	6,80 Mo	25/11/2016	Fichier JPG	4928 x 3264	PENTAX K-30	maçonnerie F.3006	12/05/19
PN-0472	7,95 Mo	25/11/2016	Fichier JPG	4928 x 3264	PENTAX K-30	maçonnerie F.3006	12/05/19
PN-0473	7,88 Mo	25/11/2016	Fichier JPG	4928 x 3264	PENTAX K-30	maçonnerie F.3006	12/05/19
PN-0474	7,46 Mo	25/11/2016	Fichier JPG	4928 x 3264	PENTAX K-30	maçonnerie F.3006	12/05/19
PN-0475	7,97 Mo	25/11/2016	Fichier JPG	4928 x 3264	PENTAX K-30	maçonnerie F.3006	12/05/19
PN-0476	8,64 Mo	25/11/2016	Fichier JPG	4928 x 3264	PENTAX K-30	maçonnerie F.3010	12/05/19
PN-0477	9,07 Mo	25/11/2016	Fichier JPG	4928 x 3264	PENTAX K-30	maçonnerie F.3010	12/05/19
PN-0478	8,77 Mo	25/11/2016	Fichier JPG	4928 x 3264	PENTAX K-30	maçonnerie F.3010	12/05/19
PN-0479	8,21 Mo	25/11/2016	Fichier JPG	4928 x 3264	PENTAX K-30	maçonnerie F.3010	12/05/19
PN-0480	8,12 Mo	25/11/2016	Fichier JPG	4928 x 3264	PENTAX K-30	maçonnerie F.3010	12/05/19
PN-0481	7,48 Mo	25/11/2016	Fichier JPG	4928 x 3264	PENTAX K-30	maçonnerie F.3010	12/05/19
PN-0482	7,87 Mo	25/11/2016	Fichier JPG	4928 x 3264	PENTAX K-30	maçonnerie F.2017	12/05/19
PN-0483	6,53 Mo	25/11/2016	Fichier JPG	4928 x 3264	PENTAX K-30	maçonnerie F.2017	12/05/19
PN-0484	7,83 Mo	25/11/2016	Fichier JPG	4928 x 3264	PENTAX K-30	maçonnerie F.2017	12/05/19
PN-0485	7,88 Mo	25/11/2016	Fichier JPG	4928 x 3264	PENTAX K-30	maçonnerie F.2016	12/05/19
PN-0486	8,29 Mo	25/11/2016	Fichier JPG	3264 x 4928	PENTAX K-30	maçonnerie F.2016	12/05/19
PN-0487	8,49 Mo	25/11/2016	Fichier JPG	4928 x 3264	PENTAX K-30	maçonnerie F.2015 et F.2035	12/05/19
PN-0488	8,25 Mo	25/11/2016	Fichier JPG	4928 x 3264	PENTAX K-30	maçonnerie F.2015 et F.2035	12/05/19
PN-0489	7,86 Mo	25/11/2016	Fichier JPG	4928 x 3264	PENTAX K-30	maçonnerie F.2014 et F.2017	12/05/19
PN-0490	7,84 Mo	25/11/2016	Fichier JPG	4928 x 3264	PENTAX K-30	maçonnerie F.2014 et F.2017	12/05/19
PN-0491	8,06 Mo	25/11/2016	Fichier JPG	4928 x 3264	PENTAX K-30	maçonnerie F.2017	12/05/19
PN-0492	8,20 Mo	25/11/2016	Fichier JPG	4928 x 3264	PENTAX K-30	maçonnerie F.2017	12/05/19
PN-0493	6,34 Mo	25/11/2016	Fichier JPG	4928 x 3264	PENTAX K-30	maçonnerie F.2017	12/05/19
PN-0494	7,93 Mo	25/11/2016	Fichier JPG	4608 x 3456	DMC-FT5	maçonnerie F.3010	12/05/19
PN-0495	8,03 Mo	25/11/2016	Fichier JPG	4608 x 3456	DMC-FT5	maçonnerie F.3010	12/05/19
PN-0496	8,08 Mo	25/11/2016	Fichier JPG	4608 x 3456	DMC-FT5	maçonnerie F.3010	12/05/19
PN-0497	8,20 Mo	28/11/2016	Fichier JPG	4928 x 3264	PENTAX K-30	maçonnerie F.3038	12/05/19
PN-0498	8,17 Mo	28/11/2016	Fichier JPG	4928 x 3264	PENTAX K-30	maçonnerie F.3038	12/05/19
PN-0499	8,10 Mo	28/11/2016	Fichier JPG	4928 x 3264	PENTAX K-30	maçonnerie F.3038	12/05/19
PN-0500	8,41 Mo	28/11/2016	Fichier JPG	3264 x 4928	PENTAX K-30	maçonnerie F.3037	12/05/19
PN-0501	8,71 Mo	28/11/2016	Fichier JPG	3264 x 4928	PENTAX K-30	maçonnerie F.3037	12/05/19
PN-0502	8,37 Mo	28/11/2016	Fichier JPG	4928 x 3264	PENTAX K-30	maçonnerie F.3039	12/05/19

Nom du fichier	Taille	Date de prise de vue	Format	Dimensions	Modèle appareil	Objet	Date de création
PN-0503	8,18 Mo	28/11/2016	Fichier JPG	4928 x 3264	PENTAX K-30	maçonnerie F.3039	12/05/19
PN-0504	8,15 Mo	28/11/2016	Fichier JPG	4928 x 3264	PENTAX K-30	maçonnerie F.3040	12/05/19
PN-0505	8,40 Mo	28/11/2016	Fichier JPG	4928 x 3264	PENTAX K-30	maçonnerie F.3040	12/05/19
PN-0506	8,33 Mo	28/11/2016	Fichier JPG	4928 x 3264	PENTAX K-30	maçonnerie F.3041	12/05/19
PN-0507	8,32 Mo	28/11/2016	Fichier JPG	4928 x 3264	PENTAX K-30	maçonnerie F.3041	12/05/19
PN-0508	6,90 Mo	28/11/2016	Fichier JPG	4928 x 3264	PENTAX K-30	maçonnerie F.3042	12/05/19
PN-0509	8,19 Mo	28/11/2016	Fichier JPG	4928 x 3264	PENTAX K-30	maçonnerie F.3042	12/05/19
PN-0510	8,31 Mo	28/11/2016	Fichier JPG	4928 x 3264	PENTAX K-30	maçonnerie F.3016	12/05/19
PN-0511	8,35 Mo	28/11/2016	Fichier JPG	4928 x 3264	PENTAX K-30	maçonnerie F.3016	12/05/19
PN-0512	8,23 Mo	28/11/2016	Fichier JPG	4928 x 3264	PENTAX K-30	maçonnerie F.3017	12/05/19
PN-0513	8,27 Mo	28/11/2016	Fichier JPG	4928 x 3264	PENTAX K-30	maçonnerie F.3017	12/05/19
PN-0514	8,07 Mo	28/11/2016	Fichier JPG	3264 x 4928	PENTAX K-30	maçonnerie F.3014	12/05/19
PN-0515	8,15 Mo	28/11/2016	Fichier JPG	3264 x 4928	PENTAX K-30	maçonnerie F.3014	12/05/19
PN-0516	7,99 Mo	28/11/2016	Fichier JPG	4928 x 3264	PENTAX K-30	maçonnerie F.3014 et F.3043	12/05/19
PN-0517	8,07 Mo	28/11/2016	Fichier JPG	4928 x 3264	PENTAX K-30	maçonnerie F.3014 et F.3043	12/05/19
PN-0518	8,29 Mo	28/11/2016	Fichier JPG	4928 x 3264	PENTAX K-30	maçonnerie F.3043	12/05/19
PN-0519	7,66 Mo	28/11/2016	Fichier JPG	4928 x 3264	PENTAX K-30	maçonnerie F.3043	12/05/19
PN-0520	8,01 Mo	28/11/2016	Fichier JPG	3264 x 4928	PENTAX K-30	maçonnerie F.3005	12/05/19
PN-0521	8,34 Mo	28/11/2016	Fichier JPG	3264 x 4928	PENTAX K-30	maçonnerie F.3007	12/05/19
PN-0522	8,66 Mo	28/11/2016	Fichier JPG	3264 x 4928	PENTAX K-30	maçonnerie F.3007	12/05/19
PN-0523	8,41 Mo	28/11/2016	Fichier JPG	3264 x 4928	PENTAX K-30	maçonnerie F.3020, F.3021 et F.3023	12/05/19
PN-0524	8,48 Mo	28/11/2016	Fichier JPG	4928 x 3264	PENTAX K-30	maçonnerie F.3035	12/05/19
PN-0525	8,29 Mo	28/11/2016	Fichier JPG	4928 x 3264	PENTAX K-30	maçonnerie F.3035	12/05/19
PN-0526	8,52 Mo	28/11/2016	Fichier JPG	4928 x 3264	PENTAX K-30	maçonnerie F.3019	12/05/19
PN-0527	8,46 Mo	28/11/2016	Fichier JPG	4928 x 3264	PENTAX K-30	maçonnerie F.3019	12/05/19
PN-0528	8,46 Mo	28/11/2016	Fichier JPG	4928 x 3264	PENTAX K-30	maçonnerie F.3018	12/05/19
PN-0529	8,25 Mo	28/11/2016	Fichier JPG	4928 x 3264	PENTAX K-30	maçonnerie F.3018	12/05/19
PN-0530	7,67 Mo	28/11/2016	Fichier JPG	4928 x 3264	PENTAX K-30	maçonnerie F.3028 et F.3034	12/05/19
PN-0531	8,14 Mo	28/11/2016	Fichier JPG	4928 x 3264	PENTAX K-30	maçonnerie F.3028 et F.3034	12/05/19
PN-0532	7,99 Mo	28/11/2016	Fichier JPG	4928 x 3264	PENTAX K-30	maçonnerie F.3028 et F.3034	12/05/19
PN-0533	7,68 Mo	28/11/2016	Fichier JPG	4928 x 3264	PENTAX K-30	vue détaillée maçonnerie F.3028	12/05/19
PN-0534	6,10 Mo	28/11/2016	Fichier JPG	4928 x 3264	PENTAX K-30	vue détaillée maçonnerie F.3028	12/05/19
PN-0535	8,21 Mo	28/11/2016	Fichier JPG	4928 x 3264	PENTAX K-30	vue détaillée maçonnerie F.3028	12/05/19
PN-0536	9,20 Mo	28/11/2016	Fichier JPG	3264 x 4928	PENTAX K-30	vue détaillée maçonnerie F.3034	12/05/19
PN-0537	9,18 Mo	28/11/2016	Fichier JPG	4928 x 3264	PENTAX K-30	maçonnerie F.3030 et F.3031	12/05/19
PN-0538	8,59 Mo	28/11/2016	Fichier JPG	4928 x 3264	PENTAX K-30	maçonnerie F.3030 et F.3031	12/05/19
PN-0539	8,46 Mo	28/11/2016	Fichier JPG	4928 x 3264	PENTAX K-30	maçonnerie F.3013	12/05/19
PN-0540	8,34 Mo	28/11/2016	Fichier JPG	4928 x 3264	PENTAX K-30	maçonnerie F.3013	12/05/19
PN-0541	8,39 Mo	28/11/2016	Fichier JPG	4928 x 3264	PENTAX K-30	maçonnerie F.3027	12/05/19
PN-0542	8,25 Mo	28/11/2016	Fichier JPG	4928 x 3264	PENTAX K-30	maçonnerie F.3027	12/05/19
PN-0543	8,16 Mo	28/11/2016	Fichier JPG	4928 x 3264	PENTAX K-30	maçonnerie F.3029	12/05/19
PN-0544	9,03 Mo	28/11/2016	Fichier JPG	3264 x 4928	PENTAX K-30	maçonnerie F.3024 et F.3025	12/05/19
PN-0545	9,49 Mo	28/11/2016	Fichier JPG	4928 x 3264	PENTAX K-30	maçonnerie F.3026	12/05/19
PN-0546	9,51 Mo	28/11/2016	Fichier JPG	4928 x 3264	PENTAX K-30	maçonnerie F.3026	12/05/19
PN-0547	8,75 Mo	28/11/2016	Fichier JPG	4928 x 3264	PENTAX K-30	maçonnerie F.3002	12/05/19
PN-0548	8,07 Mo	28/11/2016	Fichier JPG	4928 x 3264	PENTAX K-30	maçonnerie F.3002	12/05/19
PN-0549	8,61 Mo	28/11/2016	Fichier JPG	3264 x 4928	PENTAX K-30	maçonnerie F.3003	12/05/19
PN-0550	8,02 Mo	28/11/2016	Fichier JPG	3264 x 4928	PENTAX K-30	maçonnerie F.3003	12/05/19
PN-0551	8,40 Mo	28/11/2016	Fichier JPG	4928 x 3264	PENTAX K-30	maçonnerie F.3032	12/05/19
PN-0552	7,67 Mo	28/11/2016	Fichier JPG	4928 x 3264	PENTAX K-30	maçonnerie F.3010	12/05/19
PN-0553	8,53 Mo	28/11/2016	Fichier JPG	4928 x 3264	PENTAX K-30	maçonnerie F.3032	12/05/19

Nom du fichier	Taille	Date de prise de vue	Format	Dimensions	Modèle appareil	Objet	Date de création
PN-0554	7,93 Mo	28/11/2016	Fichier JPG	4928 x 3264	PENTAX K-30	maçonnerie F.3032	12/05/19
PN-0555	8,40 Mo	28/11/2016	Fichier JPG	3264 x 4928	PENTAX K-30	maçonnerie F.3033	12/05/19
PN-0556	8,67 Mo	28/11/2016	Fichier JPG	3264 x 4928	PENTAX K-30	maçonnerie F.3033	12/05/19
PN-0557	6,50 Mo	29/11/2016	Fichier JPG	4928 x 3264	PENTAX K-30	maçonnerie F.2029	12/05/19
PN-0558	6,42 Mo	29/11/2016	Fichier JPG	4928 x 3264	PENTAX K-30	maçonnerie F.2029	12/05/19
PN-0559	6,51 Mo	29/11/2016	Fichier JPG	4928 x 3264	PENTAX K-30	maçonnerie F.2029	12/05/19
PN-0560	8,49 Mo	29/11/2016	Fichier JPG	4928 x 3264	PENTAX K-30	Coupe Ouest-Est du secteur 2	12/05/19
PN-0561	8,34 Mo	29/11/2016	Fichier JPG	4928 x 3264	PENTAX K-30	Coupe Ouest-Est du secteur 2	12/05/19
PN-0562	8,48 Mo	29/11/2016	Fichier JPG	4928 x 3264	PENTAX K-30	Coupe Ouest-Est du secteur 2	12/05/19
PN-0563	8,55 Mo	29/11/2016	Fichier JPG	4928 x 3264	PENTAX K-30	Coupe Ouest-Est du secteur 2	12/05/19
PN-0564	6,76 Mo	29/11/2016	Fichier JPG	4928 x 3264	PENTAX K-30	coupe Ouest-Est du secteur 2	12/05/19
PN-0565	8,04 Mo	29/11/2016	Fichier JPG	4928 x 3264	PENTAX K-30	coupe Ouest-Est du secteur 2	12/05/19
PN-0566	8,64 Mo	29/11/2016	Fichier JPG	4928 x 3264	PENTAX K-30	coupe Ouest-Est du secteur 2	12/05/19
PN-0567	8,45 Mo	29/11/2016	Fichier JPG	4928 x 3264	PENTAX K-30	coupe Ouest-Est du secteur 2	12/05/19
PN-0568	8,37 Mo	29/11/2016	Fichier JPG	4928 x 3264	PENTAX K-30	coupe Ouest-Est du secteur 2	12/05/19
PN-0569	8,33 Mo	29/11/2016	Fichier JPG	4928 x 3264	PENTAX K-30	coupe Ouest-Est du secteur 2	12/05/19
PN-0570	7,72 Mo	29/11/2016	Fichier JPG	4928 x 3264	PENTAX K-30	maçonnerie F.2030	12/05/19
PN-0571	8,10 Mo	29/11/2016	Fichier JPG	4928 x 3264	PENTAX K-30	maçonnerie F.2030	12/05/19
PN-0572	7,59 Mo	29/11/2016	Fichier JPG	4928 x 3264	PENTAX K-30	maçonnerie F.2030	12/05/19
PN-0573	8,13 Mo	29/11/2016	Fichier JPG	3264 x 4928	PENTAX K-30	maçonnerie F.2030	12/05/19
PN-0574	7,93 Mo	29/11/2016	Fichier JPG	3264 x 4928	PENTAX K-30	maçonnerie F.2030	12/05/19
PN-0575	7,85 Mo	29/11/2016	Fichier JPG	4928 x 3264	PENTAX K-30	vue détaillée maçonnerie F.2030	12/05/19
PN-0576	8,00 Mo	29/11/2016	Fichier JPG	4928 x 3264	PENTAX K-30	vue détaillée maçonnerie F.2030	12/05/19
PN-0577	7,09 Mo	29/11/2016	Fichier JPG	4928 x 3264	PENTAX K-30	vue détaillée maçonnerie F.2030	12/05/19
PN-0578	7,80 Mo	29/11/2016	Fichier JPG	4928 x 3264	PENTAX K-30	maçonnerie F.2006	12/05/19
PN-0579	8,19 Mo	29/11/2016	Fichier JPG	4928 x 3264	PENTAX K-30	maçonnerie F.2006	12/05/19
PN-0580	8,17 Mo	29/11/2016	Fichier JPG	4928 x 3264	PENTAX K-30	maçonnerie F.1045	12/05/19
PN-0581	8,56 Mo	29/11/2016	Fichier JPG	4928 x 3264	PENTAX K-30	maçonnerie F.1045	12/05/19
PN-0582	7,82 Mo	29/11/2016	Fichier JPG	3264 x 4928	PENTAX K-30	maçonnerie F.1045	12/05/19
PN-0583	7,82 Mo	29/11/2016	Fichier JPG	3264 x 4928	PENTAX K-30	maçonnerie F.1045	12/05/19
PN-0584	8,18 Mo	30/11/2016	Fichier JPG	4928 x 3264	PENTAX K-30	coupe Ouest-Est du secteur 1	12/05/19
PN-0585	8,17 Mo	30/11/2016	Fichier JPG	4928 x 3264	PENTAX K-30	coupe Ouest-Est du secteur 1	12/05/19
PN-0586	7,03 Mo	30/11/2016	Fichier JPG	4928 x 3264	PENTAX K-30	coupe Ouest-Est du secteur 1	12/05/19
PN-0587	8,16 Mo	30/11/2016	Fichier JPG	4928 x 3264	PENTAX K-30	coupe Est-Ouest du secteur 1	12/05/19
PN-0588	7,91 Mo	30/11/2016	Fichier JPG	4928 x 3264	PENTAX K-30	coupe Est-Ouest du secteur 1	12/05/19
PN-0589	7,79 Mo	30/11/2016	Fichier JPG	4928 x 3264	PENTAX K-30	maçonnerie F.1021	12/05/19
PN-0590	7,97 Mo	30/11/2016	Fichier JPG	4928 x 3264	PENTAX K-30	maçonnerie F.1021	12/05/19
PN-0591	7,83 Mo	30/11/2016	Fichier JPG	3264 x 4928	PENTAX K-30	maçonnerie F.1021	12/05/19
PN-0592	7,83 Mo	30/11/2016	Fichier JPG	3264 x 4928	PENTAX K-30	maçonnerie F.1007 et F.1044	12/05/19
PN-0593	7,53 Mo	30/11/2016	Fichier JPG	4928 x 3264	PENTAX K-30	maçonnerie F.1005 et F.1007	12/05/19
PN-0594	7,76 Mo	30/11/2016	Fichier JPG	4928 x 3264	PENTAX K-30	maçonnerie F.1005 et F.1007	12/05/19
PN-0595	6,95 Mo	30/11/2016	Fichier JPG	4928 x 3264	PENTAX K-30	maçonnerie F.1004	12/05/19
PN-0596	8,04 Mo	30/11/2016	Fichier JPG	4928 x 3264	PENTAX K-30	maçonnerie F.1004	12/05/19
PN-0597	7,90 Mo	30/11/2016	Fichier JPG	4928 x 3264	PENTAX K-30	maçonnerie F.1003	12/05/19
PN-0598	8,08 Mo	30/11/2016	Fichier JPG	4928 x 3264	PENTAX K-30	maçonnerie F.1046	12/05/19
PN-0599	8,33 Mo	30/11/2016	Fichier JPG	4928 x 3264	PENTAX K-30	maçonnerie F.1046	12/05/19
PN-0600	8,34 Mo	30/11/2016	Fichier JPG	4608 x 3456	DMC-FT5	coupe F.1045	12/05/19
PN-0601	8,31 Mo	30/11/2016	Fichier JPG	4608 x 3456	DMC-FT5	coupe F.1045	12/05/19
PN-0602	8,54 Mo	30/11/2016	Fichier JPG	4608 x 3456	DMC-FT5	coupe F.1045	12/05/19
PN-0603	7,81 Mo	30/11/2016	Fichier JPG	3264 x 4928	PENTAX K-30	maçonnerie F.1047	12/05/19
PN-0604	8,17 Mo	30/11/2016	Fichier JPG	3264 x 4928	PENTAX K-30	maçonnerie F.1047	12/05/19

Nom du fichier	Taille	Date de prise de vue	Format	Dimensions	Modèle appareil	Objet	Date de création
PN-0605	7,84 Mo	30/11/2016	Fichier JPG	3264 x 4928	PENTAX K-30	maçonnerie F.1047	12/05/19
PN-0606	7,85 Mo	30/11/2016	Fichier JPG	3264 x 4928	PENTAX K-30	maçonnerie F.1047	12/05/19
PN-0607	7,96 Mo	30/11/2016	Fichier JPG	4928 x 3264	PENTAX K-30	maçonnerie F.1005 et F.1007	12/05/19
PN-0608	8,04 Mo	30/11/2016	Fichier JPG	4928 x 3264	PENTAX K-30	maçonnerie F.1005 et F.1007	12/05/19
PN-0609	7,73 Mo	30/11/2016	Fichier JPG	4928 x 3264	PENTAX K-30	Calade F.1002	12/05/19
PN-0610	8,00 Mo	30/11/2016	Fichier JPG	4928 x 3264	PENTAX K-30	Calade F.1002	12/05/19
PN-0611	7,64 Mo	30/11/2016	Fichier JPG	4928 x 3264	PENTAX K-30	maçonnerie F.2015	12/05/19
PN-0612	7,71 Mo	30/11/2016	Fichier JPG	4928 x 3264	PENTAX K-30	maçonnerie F.2015	12/05/19
PN-0613	7,63 Mo	30/11/2016	Fichier JPG	4928 x 3264	PENTAX K-30	maçonnerie F.2042	12/05/19
PN-0614	7,74 Mo	30/11/2016	Fichier JPG	4928 x 3264	PENTAX K-30	maçonnerie F.2042	12/05/19
PN-0615	7,93 Mo	30/11/2016	Fichier JPG	4608 x 3456	DMC-FT5	Illustration Béal hors secteur	12/05/19
PN-0616	7,52 Mo	30/11/2016	Fichier JPG	4608 x 3456	DMC-FT5	Illustration Béal hors secteur	12/05/19
PN-0617	7,45 Mo	30/11/2016	Fichier JPG	3456 x 4608	DMC-FT5	Illustration Béal hors secteur	12/05/19
PN-0618	7,88 Mo	30/11/2016	Fichier JPG	4928 x 3264	PENTAX K-30	maçonnerie F.2015 et F.2017	12/05/19
PN-0619	8,04 Mo	30/11/2016	Fichier JPG	4928 x 3264	PENTAX K-30	Coupe Ouest-Est du secteur 2	12/05/19
PN-0620	7,75 Mo	30/11/2016	Fichier JPG	4928 x 3264	PENTAX K-30	Coupe Ouest-Est du secteur 2	12/05/19
PN-0621	7,53 Mo	30/11/2016	Fichier JPG	4928 x 3264	PENTAX K-30	Coupe Ouest-Est du secteur 2	12/05/19
PN-0622	7,81 Mo	30/11/2016	Fichier JPG	4928 x 3264	PENTAX K-30	Coupe Est-Ouest du secteur 2	12/05/19
PN-0623	7,86 Mo	30/11/2016	Fichier JPG	4928 x 3264	PENTAX K-30	Coupe Est-Ouest du secteur 2	12/05/19
PN-0624	7,83 Mo	30/11/2016	Fichier JPG	4928 x 3264	PENTAX K-30	maçonnerie F.2002	12/05/19
PN-0625	7,52 Mo	30/11/2016	Fichier JPG	4928 x 3264	PENTAX K-30	maçonnerie F.2002	12/05/19
PN-0626	8,01 Mo	30/11/2016	Fichier JPG	4928 x 3264	PENTAX K-30	maçonnerie F.2002	12/05/19
PN-0627	8,13 Mo	30/11/2016	Fichier JPG	4928 x 3264	PENTAX K-30	maçonnerie F.2002	12/05/19
PN-0628	7,63 Mo	30/11/2016	Fichier JPG	3264 x 4928	PENTAX K-30	maçonnerie F.1045	12/05/19
PN-0629	7,64 Mo	30/11/2016	Fichier JPG	3264 x 4928	PENTAX K-30	maçonnerie F.1045	12/05/19
PN-0630	7,90 Mo	30/11/2016	Fichier JPG	3264 x 4928	PENTAX K-30	maçonnerie F.1045	12/05/19
PN-0631	7,87 Mo	30/11/2016	Fichier JPG	3264 x 4928	PENTAX K-30	maçonnerie F.1045	12/05/19
PN-0632	7,58 Mo	30/11/2016	Fichier JPG	3264 x 4928	PENTAX K-30	maçonnerie F.1020	12/05/19
PN-0633	8,04 Mo	30/11/2016	Fichier JPG	3264 x 4928	PENTAX K-30	maçonnerie F.1020	12/05/19
PN-0634	7,61 Mo	30/11/2016	Fichier JPG	4928 x 3264	PENTAX K-30	maçonnerie F.1020	12/05/19
PN-0635	7,62 Mo	30/11/2016	Fichier JPG	3264 x 4928	PENTAX K-30	maçonnerie F.1020	12/05/19
PN-0636	8,07 Mo	30/11/2016	Fichier JPG	4928 x 3264	PENTAX K-30	maçonnerie F.1020	12/05/19
PN-0637	7,52 Mo	30/11/2016	Fichier JPG	4928 x 3264	PENTAX K-30	vue détaillée maçonnerie F.1020	12/05/19
PN-0638	7,91 Mo	30/11/2016	Fichier JPG	4928 x 3264	PENTAX K-30	vue détaillée maçonnerie F.1020	12/05/19
PN-0639	7,51 Mo	30/11/2016	Fichier JPG	4928 x 3264	PENTAX K-30	vue détaillée maçonnerie F.1020	12/05/19
PN-0640	7,63 Mo	30/11/2016	Fichier JPG	4928 x 3264	PENTAX K-30	vue détaillée maçonnerie F.1020	12/05/19
PN-0641	7,73 Mo	30/11/2016	Fichier JPG	3264 x 4928	PENTAX K-30	maçonnerie F.1045	12/05/19
PN-0642	8,07 Mo	30/11/2016	Fichier JPG	3264 x 4928	PENTAX K-30	maçonnerie F.1045	12/05/19
PN-0643	7,80 Mo	30/11/2016	Fichier JPG	3264 x 4928	PENTAX K-30	maçonnerie F.1045	12/05/19
PN-0644	7,72 Mo	30/11/2016	Fichier JPG	3264 x 4928	PENTAX K-30	maçonnerie F.1045	12/05/19
PN-0645	7,98 Mo	30/11/2016	Fichier JPG	4928 x 3264	PENTAX K-30	maçonnerie F.1045	12/05/19
PN-0646	7,81 Mo	01/12/2016	Fichier JPG	4928 x 3264	PENTAX K-30	Coupe F.2002	12/05/19
PN-0647	7,90 Mo	01/12/2016	Fichier JPG	4928 x 3264	PENTAX K-30	Coupe F.2002	12/05/19
PN-0648	7,65 Mo	01/12/2016	Fichier JPG	4928 x 3264	PENTAX K-30	Coupe F.2002	12/05/19
PN-0649	7,93 Mo	01/12/2016	Fichier JPG	4928 x 3264	PENTAX K-30	Coupe F.2002	12/05/19
PN-0650	7,94 Mo	01/12/2016	Fichier JPG	4928 x 3264	PENTAX K-30	Coupe F.2002	12/05/19
PN-0651	6,95 Mo	01/12/2016	Fichier JPG	4928 x 3264	PENTAX K-30	Coupe F.2002	12/05/19
PN-0652	7,60 Mo	01/12/2016	Fichier JPG	4928 x 3264	PENTAX K-30	Coupe F.2002	12/05/19
PN-0653	8,12 Mo	01/12/2016	Fichier JPG	4928 x 3264	PENTAX K-30	Coupe F.2002	12/05/19
PN-0654	8,40 Mo	01/12/2016	Fichier JPG	4928 x 3264	PENTAX K-30	Coupe F.2002	12/05/19
PN-0655	8,23 Mo	01/12/2016	Fichier JPG	4928 x 3264	PENTAX K-30	Coupe F.2002	12/05/19



Nom du fichier	Taille	Date de prise de vue	Format	Dimensions	Modèle appareil	Objet	Date de création
PN-0656	8,03 Mo	01/12/2016	Fichier JPG	4928 x 3264	PENTAX K-30	Coupe F.2002	12/05/19
PN-0657	8,22 Mo	01/12/2016	Fichier JPG	4928 x 3264	PENTAX K-30	Coupe F.2002	12/05/19
PN-0658	6,92 Mo	01/12/2016	Fichier JPG	4928 x 3264	PENTAX K-30	Coupe F.2002	12/05/19
PN-0659	7,84 Mo	01/12/2016	Fichier JPG	4928 x 3264	PENTAX K-30	Coupe F.2002	12/05/19
PN-0660	7,97 Mo	01/12/2016	Fichier JPG	4928 x 3264	PENTAX K-30	Coupe F.2002	12/05/19
PN-0661	7,80 Mo	01/12/2016	Fichier JPG	4928 x 3264	PENTAX K-30	Coupe F.2002	12/05/19
PN-0662	7,92 Mo	01/12/2016	Fichier JPG	4928 x 3264	PENTAX K-30	Coupe F.2002	12/05/19
PN-0663	8,05 Mo	01/12/2016	Fichier JPG	4928 x 3264	PENTAX K-30	Coupe F.2002	12/05/19
PN-0664	8,42 Mo	01/12/2016	Fichier JPG	4928 x 3264	PENTAX K-30	Coupe F.2002	12/05/19
PN-0665	8,48 Mo	01/12/2016	Fichier JPG	4928 x 3264	PENTAX K-30	Coupe F.2002	12/05/19
PN-0666	8,57 Mo	01/12/2016	Fichier JPG	4928 x 3264	PENTAX K-30	Coupe F.2002	12/05/19
PN-0667	8,13 Mo	01/12/2016	Fichier JPG	4928 x 3264	PENTAX K-30	Coupe F.2002	12/05/19
PN-0668	8,30 Mo	01/12/2016	Fichier JPG	4928 x 3264	PENTAX K-30	Coupe F.2002	12/05/19
PN-0669	7,76 Mo	01/12/2016	Fichier JPG	4928 x 3264	PENTAX K-30	maçonnerie F.3048 et F.3049	12/05/19
PN-0670	6,92 Mo	01/12/2016	Fichier JPG	4928 x 3264	PENTAX K-30	maçonnerie F.3048 et F.3049	12/05/19
PN-0671	7,00 Mo	01/12/2016	Fichier JPG	4928 x 3264	PENTAX K-30	maçonnerie F.3048 et F.3049	12/05/19
PN-0672	6,94 Mo	01/12/2016	Fichier JPG	4928 x 3264	PENTAX K-30	vue détaillée maçonnerie F.3049	12/05/19
PN-0673	6,37 Mo	01/12/2016	Fichier JPG	4928 x 3264	PENTAX K-30	vue détaillée maçonnerie F.3049	12/05/19
PN-0674	5,72 Mo	01/12/2016	Fichier JPG	4928 x 3264	PENTAX K-30	vue détaillée maçonnerie F.3049	12/05/19
PN-0675	5,86 Mo	01/12/2016	Fichier JPG	4928 x 3264	PENTAX K-30	vue détaillée maçonnerie F.3049	12/05/19
PN-0676	7,90 Mo	02/12/2016	Fichier JPG	4928 x 3264	PENTAX K-30	maçonnerie F.2054	12/05/19
PN-0677	7,58 Mo	02/12/2016	Fichier JPG	4928 x 3264	PENTAX K-30	maçonnerie F.2054	12/05/19
PN-0678	7,49 Mo	02/12/2016	Fichier JPG	4928 x 3264	PENTAX K-30	maçonnerie F.2054	12/05/19
PN-0679	7,77 Mo	02/12/2016	Fichier JPG	4928 x 3264	PENTAX K-30	maçonnerie F.2054	12/05/19
PN-0680	6,53 Mo	02/12/2016	Fichier JPG	4928 x 3264	PENTAX K-30	maçonnerie F.2054	12/05/19
PN-0681	7,57 Mo	02/12/2016	Fichier JPG	4928 x 3264	PENTAX K-30	maçonnerie F.2054	12/05/19
PN-0682	5,94 Mo	02/12/2016	Fichier JPG	3264 x 3253	PENTAX K-30	Mascaron mis au jour dans le secteur 3	12/05/19
PN-0683	9,07 Mo	02/12/2016	Fichier JPG	3264 x 4928	PENTAX K-30	Extrémité sud-ouest du secteur 3 - Ensemble 3001	12/05/19
PN-0684	7,84 Mo	02/12/2016	Fichier JPG	4928 x 3264	PENTAX K-30	maçonnerie F.2054	12/05/19
PN-0685	7,62 Mo	02/12/2016	Fichier JPG	4928 x 3264	PENTAX K-30	maçonnerie F.2054	12/05/19
PN-0686	7,45 Mo	02/12/2016	Fichier JPG	4928 x 3264	PENTAX K-30	maçonnerie F.2054	12/05/19
PN-0687	7,83 Mo	02/12/2016	Fichier JPG	4928 x 3264	PENTAX K-30	maçonnerie F.2050 et F.2054	12/05/19
PN-0688	7,77 Mo	02/12/2016	Fichier JPG	4928 x 3264	PENTAX K-30	maçonnerie F.2050 et F.2054	12/05/19
PN-0689	7,52 Mo	02/12/2016	Fichier JPG	4928 x 3264	PENTAX K-30	maçonnerie F.2050 et F.2054	12/05/19
PN-0690	7,57 Mo	02/12/2016	Fichier JPG	4928 x 3264	PENTAX K-30	maçonnerie F.2050 et F.2054	12/05/19
PN-0691	7,53 Mo	02/12/2016	Fichier JPG	4928 x 3264	PENTAX K-30	maçonnerie F.2050 et F.2054	12/05/19
PN-0692	8,11 Mo	02/12/2016	Fichier JPG	4928 x 3264	PENTAX K-30	maçonnerie F.2050 et F.2054	12/05/19
PN-0693	7,79 Mo	02/12/2016	Fichier JPG	4928 x 3264	PENTAX K-30	maçonnerie F.2050 et F.2054	12/05/19
PN-0694	7,64 Mo	05/12/2016	Fichier JPG	4928 x 3264	PENTAX K-30	maçonnerie F.2050 et F.2054	12/05/19
PN-0695	7,53 Mo	05/12/2016	Fichier JPG	4928 x 3264	PENTAX K-30	maçonnerie F.2050, F.2054 et F.2055	12/05/19
PN-0696	7,58 Mo	05/12/2016	Fichier JPG	4928 x 3264	PENTAX K-30	maçonnerie F.2050, F.2054 et F.2055	12/05/19
PN-0697	7,64 Mo	05/12/2016	Fichier JPG	4928 x 3264	PENTAX K-30	maçonnerie F.2050, F.2054 et F.2055	12/05/19
PN-0698	8,17 Mo	05/12/2016	Fichier JPG	4928 x 3264	PENTAX K-30	maçonnerie F.2050, F.2054 et F.2055	12/05/19
PN-0699	8,00 Mo	05/12/2016	Fichier JPG	4928 x 3264	PENTAX K-30	maçonnerie F.2050, F.2054 et F.2055	12/05/19
PN-0700	7,96 Mo	05/12/2016	Fichier JPG	4928 x 3264	PENTAX K-30	maçonnerie F.2009, F.2050 et F.2055	12/05/19
PN-0701	7,56 Mo	05/12/2016	Fichier JPG	4928 x 3264	PENTAX K-30	maçonnerie F.2009, F.2050 et F.2055	12/05/19
PN-0702	8,27 Mo	05/12/2016	Fichier JPG	4928 x 3264	PENTAX K-30	maçonnerie F.2055 et F.2056	12/05/19
PN-0703	8,04 Mo	05/12/2016	Fichier JPG	4928 x 3264	PENTAX K-30	maçonnerie F.2055 et F.2056	12/05/19
PN-0704	8,00 Mo	05/12/2016	Fichier JPG	4928 x 3264	PENTAX K-30	maçonnerie F.2055 et F.2056	12/05/19
PN-0705	7,27 Mo	05/12/2016	Fichier JPG	4928 x 3264	PENTAX K-30	maçonnerie F.2055 et F.2056	12/05/19
PN-0706	6,63 Mo	05/12/2016	Fichier JPG	4928 x 3264	PENTAX K-30	maçonnerie F.2055 et F.2056	12/05/19

Nom du fichier	Taille	Date de prise de vue	Format	Dimensions	Modèle appareil	Objet	Date de création
PN-0707	7,69 Mo	05/12/2016	Fichier JPG	4928 x 3264	PENTAX K-30	maçonnerie F.2055 et F.2056	12/05/19
PN-0708	8,08 Mo	05/12/2016	Fichier JPG	4928 x 3264	PENTAX K-30	Fosse F.2026	12/05/19
PN-0709	7,61 Mo	05/12/2016	Fichier JPG	4928 x 3264	PENTAX K-30	Fosse F.2026	12/05/19
PN-0710	7,37 Mo	05/12/2016	Fichier JPG	3264 x 4928	PENTAX K-30	vue d'ensemble du Sud du secteur 3	12/05/19
PN-0711	7,70 Mo	05/12/2016	Fichier JPG	3264 x 4928	PENTAX K-30	vue d'ensemble du Sud du secteur 3	12/05/19
PN-0712	7,44 Mo	05/12/2016	Fichier JPG	3264 x 4928	PENTAX K-30	vue d'ensemble du Sud du secteur 3	12/05/19
PN-0713	7,83 Mo	05/12/2016	Fichier JPG	3264 x 4928	PENTAX K-30	vue d'ensemble du Sud du secteur 3	12/05/19
PN-0714	6,92 Mo	05/12/2016	Fichier JPG	3264 x 4928	PENTAX K-30	vue d'ensemble du Sud du secteur 3	12/05/19
PN-0715	6,69 Mo	05/12/2016	Fichier JPG	4928 x 3264	PENTAX K-30	Ens 3003	12/05/19
PN-0716	7,49 Mo	05/12/2016	Fichier JPG	4928 x 3264	PENTAX K-30	F.3057	12/05/19
PN-0717	7,57 Mo	05/12/2016	Fichier JPG	4928 x 3264	PENTAX K-30	F.3057	12/05/19
PN-0718	7,62 Mo	05/12/2016	Fichier JPG	4928 x 3264	PENTAX K-30	F.3057	12/05/19
PN-0719	6,78 Mo	05/12/2016	Fichier JPG	4928 x 3264	PENTAX K-30	F.3057	12/05/19
PN-0720	7,56 Mo	05/12/2016	Fichier JPG	4928 x 3264	PENTAX K-30	F.3050 et F.3051 (angle sud-ouest de la piece)	12/05/19
PN-0721	6,74 Mo	05/12/2016	Fichier JPG	4928 x 3264	PENTAX K-30	F.3053 - bassin de l'ensemble 3001 vue générale	12/05/19
PN-0722	7,66 Mo	05/12/2016	Fichier JPG	4928 x 3264	PENTAX K-30	F.3053 - bassin de l'ensemble 3001 vue générale	12/05/19
PN-0723	7,80 Mo	05/12/2016	Fichier JPG	4928 x 3264	PENTAX K-30	F.3053 - bassin de l'ensemble 3001 vue générale	12/05/19
PN-0724	7,70 Mo	05/12/2016	Fichier JPG	4928 x 3264	PENTAX K-30	F.3053 - bassin de l'ensemble 3001 vue générale	12/05/19
PN-0725	7,82 Mo	05/12/2016	Fichier JPG	4928 x 3264	PENTAX K-30	F.3053 - bassin de l'ensemble 3001 vue générale	12/05/19
PN-0726	6,80 Mo	05/12/2016	Fichier JPG	4928 x 3264	PENTAX K-30	Detail de l'angle nord-est du bassin ens 3001 - F.3053	12/05/19
PN-0727	6,51 Mo	05/12/2016	Fichier JPG	4928 x 3264	PENTAX K-30	Detail de l'angle nord-est du bassin ens 3001 - F.3053	12/05/19
PN-0728	7,77 Mo	05/12/2016	Fichier JPG	4928 x 3264	PENTAX K-30	F.3059 - F.3060	12/05/19
PN-0729	7,60 Mo	05/12/2016	Fichier JPG	4928 x 3264	PENTAX K-30	F.3059 - F.3060	12/05/19
PN-0730	7,55 Mo	05/12/2016	Fichier JPG	3264 x 4928	PENTAX K-30	F.3053 et F.3051	12/05/19
PN-0731	7,70 Mo	05/12/2016	Fichier JPG	4928 x 3264	PENTAX K-30	F.3051	12/05/19
PN-0732	7,68 Mo	05/12/2016	Fichier JPG	4928 x 3264	PENTAX K-30	Extremité ouest du bassin ens 3001 - F.3053	12/05/19
PN-0733	7,70 Mo	06/12/2016	Fichier JPG	4928 x 3264	PENTAX K-30	maçonnerie F.2051 et F.2054	12/05/19
PN-0734	7,69 Mo	06/12/2016	Fichier JPG	4928 x 3264	PENTAX K-30	maçonnerie F.2051 et F.2054	12/05/19
PN-0735	7,77 Mo	06/12/2016	Fichier JPG	4928 x 3264	PENTAX K-30	maçonnerie F.2051 et F.2054	12/05/19
PN-0736	8,17 Mo	06/12/2016	Fichier JPG	4928 x 3264	PENTAX K-30	maçonnerie F.2051 et F.2054	12/05/19
PN-0737	8,02 Mo	06/12/2016	Fichier JPG	4928 x 3264	PENTAX K-30	maçonnerie F.2051 et F.2054	12/05/19
PN-0738	8,09 Mo	06/12/2016	Fichier JPG	4928 x 3264	PENTAX K-30	maçonnerie F.2051 et F.2054	12/05/19
PN-0739	6,65 Mo	06/12/2016	Fichier JPG	3264 x 4928	PENTAX K-30	vue d'ensemble de l'angle Nord-Ouest du secteur 2	12/05/19
PN-0740	7,48 Mo	06/12/2016	Fichier JPG	3264 x 4928	PENTAX K-30	vue d'ensemble de l'angle Nord-Ouest du secteur 2	12/05/19
PN-0741	7,73 Mo	06/12/2016	Fichier JPG	3264 x 4928	PENTAX K-30	vue d'ensemble de l'angle Nord-Ouest du secteur 2	12/05/19
PN-0742	7,37 Mo	06/12/2016	Fichier JPG	4928 x 3264	PENTAX K-30	vue d'ensemble de l'angle Nord-Ouest du secteur 2	12/05/19
PN-0743	6,14 Mo	06/12/2016	Fichier JPG	4928 x 3264	PENTAX K-30	vue d'ensemble de l'angle Nord-Ouest du secteur 2	12/05/19
PN-0744	7,99 Mo	06/12/2016	Fichier JPG	4928 x 3264	PENTAX K-30	vue d'ensemble de l'angle Nord-Ouest du secteur 2	12/05/19
PN-0745	7,68 Mo	06/12/2016	Fichier JPG	3264 x 4928	PENTAX K-30	F.2029	12/05/19
PN-0746	7,83 Mo	06/12/2016	Fichier JPG	3264 x 4928	PENTAX K-30	F.2029	12/05/19
PN-0747	8,19 Mo	06/12/2016	Fichier JPG	4928 x 3264	PENTAX K-30	maçonnerie F.2029 et F.2057	12/05/19
PN-0748	7,68 Mo	06/12/2016	Fichier JPG	4928 x 3264	PENTAX K-30	maçonnerie F.2029 et F.2057	12/05/19
PN-0749	7,84 Mo	06/12/2016	Fichier JPG	4928 x 3264	PENTAX K-30	maçonnerie F.2029 et F.2058	12/05/19
PN-0750	7,93 Mo	06/12/2016	Fichier JPG	4928 x 3264	PENTAX K-30	maçonnerie F.2029 et F.2058	12/05/19
PN-0751	7,69 Mo	06/12/2016	Fichier JPG	4928 x 3264	PENTAX K-30	maçonnerie F.2057 et F.2059	12/05/19
PN-0752	7,90 Mo	06/12/2016	Fichier JPG	4928 x 3264	PENTAX K-30	maçonnerie F.2057 et F.2059	12/05/19
PN-0753	7,55 Mo	06/12/2016	Fichier JPG	4928 x 3264	PENTAX K-30	maçonnerie F.2057 et F.2059	12/05/19
PN-0754	7,79 Mo	06/12/2016	Fichier JPG	3264 x 4928	PENTAX K-30	maçonnerie F.2057 et F.2059	12/05/19
PN-0755	6,97 Mo	06/12/2016	Fichier JPG	4928 x 3264	PENTAX K-30	maçonnerie F.2057	12/05/19
PN-0756	8,00 Mo	06/12/2016	Fichier JPG	4928 x 3264	PENTAX K-30	maçonnerie F.2057	12/05/19
PN-0757	7,69 Mo	06/12/2016	Fichier JPG	4928 x 3264	PENTAX K-30	maçonnerie F.2059 et F.2060	12/05/19



Nom du fichier	Taille	Date de prise de vue	Format	Dimensions	Modèle appareil	Objet	Date de création
PN-0758	7,56 Mo	06/12/2016	Fichier JPG	4928 x 3264	PENTAX K-30	maçonnerie F.2059 et F.2060	12/05/19
PN-0759	7,87 Mo	06/12/2016	Fichier JPG	4928 x 3264	PENTAX K-30	maçonnerie F.2059 et F.2060	12/05/19
PN-0760	7,57 Mo	07/12/2016	Fichier JPG	4928 x 3264	PENTAX K-30	Coupe Est-Ouest du secteur 3	12/05/19
PN-0761	7,70 Mo	07/12/2016	Fichier JPG	4928 x 3264	PENTAX K-30	Coupe Est-Ouest du secteur 3	12/05/19
PN-0762	7,72 Mo	07/12/2016	Fichier JPG	4928 x 3264	PENTAX K-30	Coupe Est-Ouest du secteur 3	12/05/19
PN-0763	8,01 Mo	07/12/2016	Fichier JPG	4928 x 3264	PENTAX K-30	vue détaillée US.2029.7	12/05/19
PN-0764	6,46 Mo	07/12/2016	Fichier JPG	4928 x 3264	PENTAX K-30	vue détaillée US.2029.7	12/05/19
PN-0765	6,72 Mo	07/12/2016	Fichier JPG	4928 x 3264	PENTAX K-30	vue détaillée US.2029.7	12/05/19
PN-0766	8,28 Mo	07/12/2016	Fichier JPG	4928 x 3264	PENTAX K-30	maçonnerie F.2057	12/05/19
PN-0767	7,98 Mo	07/12/2016	Fichier JPG	4928 x 3264	PENTAX K-30	maçonnerie F.2057	12/05/19
PN-0768	6,56 Mo	07/12/2016	Fichier JPG	3264 x 4928	PENTAX K-30	maçonnerie F.2057	12/05/19
PN-0769	6,82 Mo	07/12/2016	Fichier JPG	3264 x 4928	PENTAX K-30	maçonnerie F.2057	12/05/19
PN-0770	8,25 Mo	07/12/2016	Fichier JPG	4928 x 3264	PENTAX K-30	maçonnerie F.2059 et F.2060	12/05/19
PN-0771	8,44 Mo	07/12/2016	Fichier JPG	4928 x 3264	PENTAX K-30	maçonnerie F.2059 et F.2060	12/05/19
PN-0772	8,33 Mo	07/12/2016	Fichier JPG	4928 x 3264	PENTAX K-30	maçonnerie F.2058	12/05/19
PN-0773	8,37 Mo	07/12/2016	Fichier JPG	4928 x 3264	PENTAX K-30	maçonnerie F.2058	12/05/19
PN-0774	7,74 Mo	07/12/2016	Fichier JPG	4928 x 3264	PENTAX K-30	maçonnerie F.2058	12/05/19
PN-0775	6,82 Mo	08/12/2016	Fichier JPG	4928 x 3264	PENTAX K-30	maçonnerie F.3057	12/05/19
PN-0776	6,53 Mo	08/12/2016	Fichier JPG	4928 x 3264	PENTAX K-30	maçonnerie F.3061	12/05/19
PN-0777	7,43 Mo	08/12/2016	Fichier JPG	4928 x 3264	PENTAX K-30	maçonnerie F.3061	12/05/19
PN-0778	8,15 Mo	08/12/2016	Fichier JPG	4928 x 3264	PENTAX K-30	maçonnerie F.2047, F.2048 et F.2061	12/05/19
PN-0779	7,97 Mo	08/12/2016	Fichier JPG	4928 x 3264	PENTAX K-30	maçonnerie F.2047, F.2048 et F.2061	12/05/19
PN-0780	8,00 Mo	08/12/2016	Fichier JPG	4928 x 3264	PENTAX K-30	maçonnerie F.2047, F.2048 et F.2061	12/05/19
PN-0781	7,92 Mo	08/12/2016	Fichier JPG	4928 x 3264	PENTAX K-30	maçonnerie F.2009 et F.2062	12/05/19
PN-0782	8,40 Mo	08/12/2016	Fichier JPG	4928 x 3264	PENTAX K-30	maçonnerie F.2009 et F.2062	12/05/19
PN-0783	7,79 Mo	08/12/2016	Fichier JPG	4928 x 3264	PENTAX K-30	maçonnerie F.2009 et F.2062	12/05/19
PN-0784	7,81 Mo	08/12/2016	Fichier JPG	4928 x 3264	PENTAX K-30	maçonnerie F.2009 et F.2062	12/05/19
PN-0785	8,07 Mo	08/12/2016	Fichier JPG	4928 x 3264	PENTAX K-30	maçonnerie F.2009 et F.2062	12/05/19
PN-0786	7,81 Mo	08/12/2016	Fichier JPG	4928 x 3264	PENTAX K-30	vue détaillée maçonnerie F.3074	12/05/19
PN-0787	10,3 Mo	08/12/2016	Fichier JPG	3264 x 4928	PENTAX K-30	vue détaillée maçonnerie F.3074	12/05/19
PN-0788	7,81 Mo	08/12/2016	Fichier JPG	4928 x 3264	PENTAX K-30	vue détaillée maçonnerie F.3074	12/05/19
PN-0789	7,07 Mo	08/12/2016	Fichier JPG	3264 x 4928	PENTAX K-30	vue détaillée maçonnerie F.3074	12/05/19
PN-0790	8,27 Mo	08/12/2016	Fichier JPG	4928 x 3264	PENTAX K-30	vue détaillée maçonnerie F.3074	12/05/19
PN-0791	7,80 Mo	09/12/2016	Fichier JPG	3264 x 4928	PENTAX K-30	vue d'ensemble de l'angle Nord-Est du secteur 3	12/05/19
PN-0792	7,75 Mo	09/12/2016	Fichier JPG	3264 x 4928	PENTAX K-30	vue d'ensemble de l'angle Nord-Est du secteur 3	12/05/19
PN-0793	7,85 Mo	09/12/2016	Fichier JPG	3264 x 4928	PENTAX K-30	vue d'ensemble de l'angle Nord-Est du secteur 3	12/05/19
PN-0794	10,0 Mo	09/12/2016	Fichier JPG	4928 x 3264	PENTAX K-30	vue d'ensemble de l'angle Nord-Est du secteur 3	12/05/19
PN-0795	7,60 Mo	09/12/2016	Fichier JPG	4928 x 3264	PENTAX K-30	vue d'ensemble de l'angle Nord-Est du secteur 3	12/05/19
PN-0796	7,79 Mo	09/12/2016	Fichier JPG	4928 x 3264	PENTAX K-30	vue d'ensemble de l'angle Sud-Est du secteur 3	12/05/19
PN-0797	7,72 Mo	09/12/2016	Fichier JPG	4928 x 3264	PENTAX K-30	vue d'ensemble de l'angle Sud-Est du secteur 3	12/05/19
PN-0798	6,79 Mo	09/12/2016	Fichier JPG	4928 x 3264	PENTAX K-30	vue d'ensemble de l'angle Sud-Est du secteur 3	12/05/19
PN-0799	8,16 Mo	09/12/2016	Fichier JPG	4608 x 3456	DMC-FT5	maçonnerie F.3045 et F.3047	12/05/19
PN-0800	8,07 Mo	09/12/2016	Fichier JPG	4608 x 3456	DMC-FT5	maçonnerie F.3045 et F.3047	12/05/19
PN-0801	7,93 Mo	09/12/2016	Fichier JPG	4608 x 3456	DMC-FT5	maçonnerie F.3046 et F.3047	12/05/19
PN-0802	7,93 Mo	09/12/2016	Fichier JPG	4608 x 3456	DMC-FT5	maçonnerie F.3046 et F.3047	12/05/19
PN-0803	8,58 Mo	09/12/2016	Fichier JPG	4608 x 3456	DMC-FT5	maçonnerie F.3047 et F.3067	12/05/19
PN-0804	8,54 Mo	09/12/2016	Fichier JPG	4608 x 3456	DMC-FT5	maçonnerie F.3047 et F.3067	12/05/19
PN-0805	8,45 Mo	09/12/2016	Fichier JPG	4608 x 3456	DMC-FT5	maçonnerie F.3044 et F.3066	12/05/19
PN-0806	8,39 Mo	09/12/2016	Fichier JPG	3456 x 4608	DMC-FT5	maçonnerie F.3044 et F.3066	12/05/19
PN-0807	8,49 Mo	09/12/2016	Fichier JPG	3456 x 4608	DMC-FT5	maçonnerie F.3044 et F.3066	12/05/19
PN-0808	8,42 Mo	09/12/2016	Fichier JPG	4608 x 3456	DMC-FT5	maçonnerie F.3044 et F.3065	12/05/19

Nom du fichier	Taille	Date de prise de vue	Format	Dimensions	Modèle appareil	Objet	Date de création
PN-0809	6,60 Mo	09/12/2016	Fichier JPG	4928 x 3264	PENTAX K-30	vue d'ensemble ENS.3005 et ENS.3006	12/05/19
PN-0810	6,40 Mo	09/12/2016	Fichier JPG	4928 x 3264	PENTAX K-30	vue d'ensemble ENS.3005 et ENS.3006	12/05/19
PN-0811	7,97 Mo	09/12/2016	Fichier JPG	3264 x 4928	PENTAX K-30	maçonnerie ENS.3001	12/05/19
PN-0812	7,60 Mo	09/12/2016	Fichier JPG	3264 x 4928	PENTAX K-30	maçonnerie ENS.3001	12/05/19
PN-0813	8,01 Mo	09/12/2016	Fichier JPG	3264 x 4928	PENTAX K-30	maçonnerie ENS.3001	12/05/19
PN-0814	7,82 Mo	09/12/2016	Fichier JPG	3264 x 4928	PENTAX K-30	maçonnerie ENS.3001	12/05/19
PN-0815	8,53 Mo	09/12/2016	Fichier JPG	4608 x 3456	DMC-FT5	maçonnerie F.3068 et F.3069	12/05/19
PN-0816	8,58 Mo	09/12/2016	Fichier JPG	4608 x 3456	DMC-FT5	maçonnerie F.3068 et F.3069	12/05/19
PN-0817	8,30 Mo	09/12/2016	Fichier JPG	4928 x 3264	PENTAX K-30	maçonnerie F.3010	12/05/19
PN-0818	8,20 Mo	09/12/2016	Fichier JPG	4928 x 3264	PENTAX K-30	maçonnerie F.3010	12/05/19
PN-0819	7,88 Mo	09/12/2016	Fichier JPG	4928 x 3264	PENTAX K-30	ENS.3008	12/05/19
PN-0820	9,15 Mo	09/12/2016	Fichier JPG	3264 x 4928	PENTAX K-30	ENS.3008	12/05/19
PN-0821	8,43 Mo	09/12/2016	Fichier JPG	3264 x 4928	PENTAX K-30	ENS.3008	12/05/19
PN-0822	8,29 Mo	12/12/2016	Fichier JPG	3264 x 4928	PENTAX K-30	maçonnerie F.3026	12/05/19
PN-0823	7,85 Mo	12/12/2016	Fichier JPG	3264 x 4928	PENTAX K-30	maçonnerie F.3026	12/05/19
PN-0824	7,89 Mo	12/12/2016	Fichier JPG	3264 x 4928	PENTAX K-30	maçonnerie F.3026	12/05/19
PN-0825	7,83 Mo	12/12/2016	Fichier JPG	3264 x 4928	PENTAX K-30	maçonnerie F.3026	12/05/19
PN-0826	7,68 Mo	12/12/2016	Fichier JPG	4928 x 3264	PENTAX K-30	ENS.3005	12/05/19
PN-0827	7,89 Mo	12/12/2016	Fichier JPG	4928 x 3264	PENTAX K-30	ENS.3005	12/05/19
PN-0828	7,87 Mo	12/12/2016	Fichier JPG	4928 x 3264	PENTAX K-30	ENS.3005	12/05/19
PN-0829	7,69 Mo	12/12/2016	Fichier JPG	4928 x 3264	PENTAX K-30	ENS.3006	12/05/19
PN-0830	7,65 Mo	12/12/2016	Fichier JPG	4928 x 3264	PENTAX K-30	ENS.3007	12/05/19
PN-0831	7,83 Mo	12/12/2016	Fichier JPG	4928 x 3264	PENTAX K-30	maçonnerie F.3025	12/05/19
PN-0832	8,03 Mo	12/12/2016	Fichier JPG	4928 x 3264	PENTAX K-30	maçonnerie F.3025	12/05/19
PN-0833	7,82 Mo	12/12/2016	Fichier JPG	4928 x 3264	PENTAX K-30	maçonnerie F.3026	12/05/19
PN-0834	7,68 Mo	12/12/2016	Fichier JPG	4928 x 3264	PENTAX K-30	maçonnerie F.3026	12/05/19
PN-0835	7,59 Mo	12/12/2016	Fichier JPG	4928 x 3264	PENTAX K-30	maçonnerie F.3026	12/05/19
PN-0836	7,95 Mo	12/12/2016	Fichier JPG	3264 x 4928	PENTAX K-30	maçonnerie F.3026	12/05/19
PN-0837	7,74 Mo	12/12/2016	Fichier JPG	3264 x 4928	PENTAX K-30	maçonnerie F.3026	12/05/19
PN-0838	7,71 Mo	12/12/2016	Fichier JPG	4928 x 3264	PENTAX K-30	maçonnerie F.3071	12/05/19
PN-0839	7,53 Mo	12/12/2016	Fichier JPG	4928 x 3264	PENTAX K-30	maçonnerie F.3071	12/05/19
PN-0840	7,46 Mo	12/12/2016	Fichier JPG	3264 x 4928	PENTAX K-30	maçonnerie F.3072	12/05/19
PN-0841	7,59 Mo	12/12/2016	Fichier JPG	3264 x 4928	PENTAX K-30	maçonnerie F.3072	12/05/19
PN-0842	7,60 Mo	12/12/2016	Fichier JPG	4928 x 3264	PENTAX K-30	maçonnerie F.3072	12/05/19
PN-0843	7,75 Mo	12/12/2016	Fichier JPG	4928 x 3264	PENTAX K-30	maçonnerie F.3072	12/05/19
PN-0844	7,62 Mo	12/12/2016	Fichier JPG	4928 x 3264	PENTAX K-30	maçonnerie F.3072	12/05/19
PN-0845	7,91 Mo	12/12/2016	Fichier JPG	4928 x 3264	PENTAX K-30	maçonnerie F.3072	12/05/19
PN-0846	7,81 Mo	12/12/2016	Fichier JPG	3264 x 4928	PENTAX K-30	maçonnerie F.3072	12/05/19
PN-0847	7,81 Mo	12/12/2016	Fichier JPG	4928 x 3264	PENTAX K-30	maçonnerie F.3073	12/05/19
PN-0848	7,80 Mo	12/12/2016	Fichier JPG	4928 x 3264	PENTAX K-30	maçonnerie F.3073	12/05/19
PN-0849	7,59 Mo	12/12/2016	Fichier JPG	3264 x 4928	PENTAX K-30	maçonnerie F.3074	12/05/19
PN-0850	7,52 Mo	12/12/2016	Fichier JPG	3264 x 4928	PENTAX K-30	maçonnerie F.3074	12/05/19
PN-0851	7,74 Mo	12/12/2016	Fichier JPG	4928 x 3264	PENTAX K-30	maçonnerie F.3074	12/05/19
PN-0852	7,52 Mo	12/12/2016	Fichier JPG	4928 x 3264	PENTAX K-30	maçonnerie F.3074	12/05/19
PN-0853	7,92 Mo	12/12/2016	Fichier JPG	4928 x 3264	PENTAX K-30	seuil F.3077	12/05/19
PN-0854	7,79 Mo	12/12/2016	Fichier JPG	4928 x 3264	PENTAX K-30	seuil F.3077	12/05/19
PN-0855	7,91 Mo	12/12/2016	Fichier JPG	4928 x 3264	PENTAX K-30	seuil F.3077	12/05/19
PN-0856	7,91 Mo	12/12/2016	Fichier JPG	4928 x 3264	PENTAX K-30	seuil F.3077	12/05/19
PN-0857	7,62 Mo	12/12/2016	Fichier JPG	4928 x 3264	PENTAX K-30	maçonnerie F.3078	12/05/19
PN-0858	7,63 Mo	12/12/2016	Fichier JPG	4928 x 3264	PENTAX K-30	maçonnerie F.3078	12/05/19
PN-0859	7,86 Mo	12/12/2016	Fichier JPG	4928 x 3264	PENTAX K-30	maçonnerie F.3079	12/05/19

Nom du fichier	Taille	Date de prise de vue	Format	Dimensions	Modèle appareil	Objet	Date de création
PN-0860	7,72 Mo	12/12/2016	Fichier JPG	4928 x 3264	PENTAX K-30	maçonnerie F.3079	12/05/19
PN-0861	7,71 Mo	12/12/2016	Fichier JPG	3264 x 4928	PENTAX K-30	maçonnerie F.3081	12/05/19
PN-0862	7,83 Mo	12/12/2016	Fichier JPG	4928 x 3264	PENTAX K-30	maçonnerie F.3080	12/05/19
PN-0863	7,73 Mo	12/12/2016	Fichier JPG	4928 x 3264	PENTAX K-30	maçonnerie F.3084 et F.3088	12/05/19
PN-0864	7,40 Mo	12/12/2016	Fichier JPG	3264 x 4928	PENTAX K-30	maçonnerie F.3084 et F.3088	12/05/19
PN-0865	7,79 Mo	12/12/2016	Fichier JPG	3264 x 4928	PENTAX K-30	maçonnerie F.3084 et F.3088	12/05/19
PN-0866	7,71 Mo	12/12/2016	Fichier JPG	4928 x 3264	PENTAX K-30	maçonnerie F.3085	12/05/19
PN-0867	8,09 Mo	12/12/2016	Fichier JPG	4928 x 3264	PENTAX K-30	maçonnerie F.3083	12/05/19
PN-0868	7,87 Mo	12/12/2016	Fichier JPG	4928 x 3264	PENTAX K-30	vue détaillée maçonnerie F.3084	12/05/19
PN-0869	7,85 Mo	12/12/2016	Fichier JPG	4928 x 3264	PENTAX K-30	vue détaillée maçonnerie F.3084	12/05/19
PN-0870	10,8 Mo	12/12/2016	Fichier JPG	4928 x 3264	PENTAX K-30	vue détaillée maçonnerie F.3084	12/05/19
PN-0871	7,82 Mo	12/12/2016	Fichier JPG	4928 x 3264	PENTAX K-30	ENS.3008	12/05/19
PN-0872	7,45 Mo	12/12/2016	Fichier JPG	4928 x 3264	PENTAX K-30	ENS.3008	12/05/19
PN-0873	7,73 Mo	12/12/2016	Fichier JPG	4928 x 3264	PENTAX K-30	ENS.3008	12/05/19
PN-0874	7,60 Mo	12/12/2016	Fichier JPG	4928 x 3264	PENTAX K-30	ENS.3008	12/05/19
PN-0875	8,08 Mo	12/12/2016	Fichier JPG	3264 x 4928	PENTAX K-30	maçonnerie F.3092	12/05/19
PN-0876	7,84 Mo	12/12/2016	Fichier JPG	3264 x 4928	PENTAX K-30	maçonnerie F.3092	12/05/19
PN-0877	7,92 Mo	12/12/2016	Fichier JPG	4928 x 3264	PENTAX K-30	maçonnerie F.3093	12/05/19
PN-0878	7,81 Mo	12/12/2016	Fichier JPG	4928 x 3264	PENTAX K-30	maçonnerie F.3096	12/05/19
PN-0879	7,81 Mo	12/12/2016	Fichier JPG	4928 x 3264	PENTAX K-30	maçonnerie F.3096	12/05/19
PN-0880	7,59 Mo	12/12/2016	Fichier JPG	3264 x 4928	PENTAX K-30	maçonnerie F.3094 et F.3095	12/05/19
PN-0881	7,45 Mo	12/12/2016	Fichier JPG	3264 x 4928	PENTAX K-30	maçonnerie F.3094 et F.3095	12/05/19
PN-0882	7,94 Mo	12/12/2016	Fichier JPG	4928 x 3264	PENTAX K-30	maçonnerie F.3094 et F.3095	12/05/19
PN-0883	8,06 Mo	12/12/2016	Fichier JPG	4928 x 3264	PENTAX K-30	maçonnerie F.3093	12/05/19
PN-0884	7,67 Mo	12/12/2016	Fichier JPG	4928 x 3264	PENTAX K-30	maçonnerie F.3093	12/05/19
PN-0885	8,12 Mo	12/12/2016	Fichier JPG	4928 x 3264	PENTAX K-30	maçonnerie F.3093	12/05/19
PN-0886	7,91 Mo	12/12/2016	Fichier JPG	4928 x 3264	PENTAX K-30	maçonnerie F.3093	12/05/19
PN-0887	8,01 Mo	12/12/2016	Fichier JPG	3264 x 4928	PENTAX K-30	Angle nord-est de l'ensemble 3008	12/05/19
PN-0888	7,88 Mo	12/12/2016	Fichier JPG	3264 x 4928	PENTAX K-30	Angle nord-est de l'ensemble 3008	12/05/19
PN-0889	7,82 Mo	12/12/2016	Fichier JPG	4928 x 3264	PENTAX K-30	F.3093	12/05/19
PN-0890	7,95 Mo	12/12/2016	Fichier JPG	4928 x 3264	PENTAX K-30	F.3093	12/05/19
PN-0891	7,96 Mo	12/12/2016	Fichier JPG	4928 x 3264	PENTAX K-30	F.3093	12/05/19
PN-0892	7,95 Mo	12/12/2016	Fichier JPG	4928 x 3264	PENTAX K-30	F.3093	12/05/19
PN-0893	7,86 Mo	12/12/2016	Fichier JPG	3264 x 4928	PENTAX K-30	maçonnerie F.3089 et F.3090	12/05/19
PN-0894	7,85 Mo	12/12/2016	Fichier JPG	3264 x 4928	PENTAX K-30	maçonnerie F.3089 et F.3090	12/05/19
PN-0895	7,94 Mo	12/12/2016	Fichier JPG	4928 x 3264	PENTAX K-30	maçonnerie F.3089 et F.3090	12/05/19
PN-0896	7,80 Mo	12/12/2016	Fichier JPG	4928 x 3264	PENTAX K-30	maçonnerie F.3089 et F.3090	12/05/19
PN-0897	7,71 Mo	12/12/2016	Fichier JPG	3264 x 4928	PENTAX K-30	maçonnerie F.3092	12/05/19
PN-0898	7,75 Mo	12/12/2016	Fichier JPG	3264 x 4928	PENTAX K-30	maçonnerie F.3092	12/05/19
PN-0899	6,20 Mo	12/12/2016	Fichier JPG	4928 x 3264	PENTAX K-30	maçonnerie F.2005	12/05/19
PN-0900	6,15 Mo	12/12/2016	Fichier JPG	4928 x 3264	PENTAX K-30	maçonnerie F.2005	12/05/19
PN-0901	6,06 Mo	12/12/2016	Fichier JPG	3264 x 4928	PENTAX K-30	maçonnerie F.2005	12/05/19
PN-0902	4,62 Mo	12/12/2016	Fichier JPG	3264 x 4928	PENTAX K-30	maçonnerie F.2005	12/05/19
PN-0903	7,79 Mo	13/12/2016	Fichier JPG	3264 x 4928	PENTAX K-30	maçonnerie F.3024, F.3025 et F.3026	12/05/19
PN-0904	7,74 Mo	13/12/2016	Fichier JPG	3264 x 4928	PENTAX K-30	maçonnerie F.3024, F.3025 et F.3026	12/05/19
PN-0905	7,79 Mo	13/12/2016	Fichier JPG	3264 x 4928	PENTAX K-30	maçonnerie F.3036	12/05/19
PN-0906	7,86 Mo	13/12/2016	Fichier JPG	3264 x 4928	PENTAX K-30	maçonnerie F.3036	12/05/19
PN-0907	7,23 Mo	13/12/2016	Fichier JPG	3264 x 4928	PENTAX K-30	maçonnerie F.3036	12/05/19
PN-0908	7,18 Mo	13/12/2016	Fichier JPG	3264 x 4928	PENTAX K-30	maçonnerie F.3036	12/05/19
PN-0909	7,71 Mo	13/12/2016	Fichier JPG	4928 x 3264	PENTAX K-30	maçonnerie F.3036	12/05/19
PN-0910	7,84 Mo	13/12/2016	Fichier JPG	4928 x 3264	PENTAX K-30	maçonnerie F.3036	12/05/19

Nom du fichier	Taille	Date de prise de vue	Format	Dimensions	Modèle appareil	Objet	Date de création
PN-0911	7,28 Mo	13/12/2016	Fichier JPG	3264 x 4928	PENTAX K-30	maçonnerie F.3036	12/05/19
PN-0912	7,62 Mo	13/12/2016	Fichier JPG	3264 x 4928	PENTAX K-30	maçonnerie F.3036	12/05/19
PN-0913	7,71 Mo	13/12/2016	Fichier JPG	4928 x 3264	PENTAX K-30	vue détaillée maçonnerie F.3084	12/05/19
PN-0914	10,4 Mo	13/12/2016	Fichier JPG	4928 x 3264	PENTAX K-30	vue détaillée maçonnerie F.3084	12/05/19
PN-0915	7,90 Mo	13/12/2016	Fichier JPG	4928 x 3264	PENTAX K-30	vue détaillée maçonnerie F.3084	12/05/19
PN-0916	8,09 Mo	13/12/2016	Fichier JPG	4928 x 3264	PENTAX K-30	vue détaillée maçonnerie F.3084	12/05/19
PN-0917	7,70 Mo	13/12/2016	Fichier JPG	4928 x 3264	PENTAX K-30	vue détaillée maçonnerie F.3084	12/05/19
PN-0918	8,03 Mo	13/12/2016	Fichier JPG	4928 x 3264	PENTAX K-30	vue détaillée maçonnerie F.3084	12/05/19
PN-0919	8,21 Mo	13/12/2016	Fichier JPG	4928 x 3264	PENTAX K-30	vue détaillée maçonnerie F.3084	12/05/19
PN-0920	7,95 Mo	13/12/2016	Fichier JPG	4928 x 3264	PENTAX K-30	vue détaillée maçonnerie F.3084	12/05/19
PN-0921	7,72 Mo	13/12/2016	Fichier JPG	4928 x 3264	PENTAX K-30	vue détaillée maçonnerie F.3084	12/05/19
PN-0922	11,8 Mo	13/12/2016	Fichier JPG	4928 x 3264	PENTAX K-30	vue détaillée maçonnerie F.3084	12/05/19
PN-0923	7,66 Mo	14/12/2016	Fichier JPG	4928 x 3264	PENTAX K-30	maçonnerie F.3099	12/05/19
PN-0924	7,77 Mo	14/12/2016	Fichier JPG	4928 x 3264	PENTAX K-30	maçonnerie F.3099	12/05/19
PN-0925	8,06 Mo	14/12/2016	Fichier JPG	3264 x 4928	PENTAX K-30	maçonnerie F.3074	12/05/19
PN-0926	8,04 Mo	14/12/2016	Fichier JPG	3264 x 4928	PENTAX K-30	maçonnerie F.3074	12/05/19
PN-0927	7,90 Mo	14/12/2016	Fichier JPG	3264 x 4928	PENTAX K-30	maçonnerie F.3074	12/05/19
PN-0928	7,70 Mo	14/12/2016	Fichier JPG	4928 x 3264	PENTAX K-30	maçonnerie F.3100	12/05/19
PN-0929	8,18 Mo	14/12/2016	Fichier JPG	4928 x 3264	PENTAX K-30	maçonnerie F.3100	12/05/19
PN-0930	6,86 Mo	14/12/2016	Fichier JPG	4928 x 3264	PENTAX K-30	maçonnerie F.3036	12/05/19
PN-0931	7,02 Mo	14/12/2016	Fichier JPG	4928 x 3264	PENTAX K-30	maçonnerie F.3036	12/05/19
PN-0932	6,88 Mo	14/12/2016	Fichier JPG	3264 x 4928	PENTAX K-30	maçonnerie F.3036	12/05/19
PN-0933	8,30 Mo	14/12/2016	Fichier JPG	3264 x 4928	PENTAX K-30	maçonnerie F.3102 et F.3103	12/05/19
PN-0934	8,26 Mo	14/12/2016	Fichier JPG	3264 x 4928	PENTAX K-30	maçonnerie F.3102 et F.3103	12/05/19
PN-0935	8,02 Mo	14/12/2016	Fichier JPG	3264 x 4928	PENTAX K-30	maçonnerie F.3102 et F.3103	12/05/19
PN-0936	7,69 Mo	14/12/2016	Fichier JPG	4928 x 3264	PENTAX K-30	F.3103	12/05/19
PN-0937	7,58 Mo	14/12/2016	Fichier JPG	4928 x 3264	PENTAX K-30	F.3103	12/05/19
PN-0938	6,78 Mo	14/12/2016	Fichier JPG	3264 x 4928	PENTAX K-30	maçonnerie F.3036	12/05/19
PN-0939	6,44 Mo	14/12/2016	Fichier JPG	3264 x 4928	PENTAX K-30	maçonnerie F.3036	12/05/19
PN-0940	7,65 Mo	14/12/2016	Fichier JPG	4928 x 3264	PENTAX K-30	folklore	12/05/19
PN-0941	8,38 Mo	14/12/2016	Fichier JPG	4608 x 3456	DMC-FT5	F.3101	12/05/19
PN-0942	8,39 Mo	14/12/2016	Fichier JPG	4608 x 3456	DMC-FT5	F.3101	12/05/19
PN-0943	8,11 Mo	14/12/2016	Fichier JPG	4608 x 3456	DMC-FT5	F.3101	12/05/19
PN-0944	8,57 Mo	14/12/2016	Fichier JPG	4608 x 3456	DMC-FT5	F.3101	12/05/19
PN-0945	6,84 Mo	14/12/2016	Fichier JPG	4928 x 3264	PENTAX K-30	F.3074	12/05/19
PN-0946	7,75 Mo	14/12/2016	Fichier JPG	4928 x 3264	PENTAX K-30	F.3074	12/05/19
PN-0947	7,85 Mo	14/12/2016	Fichier JPG	4928 x 3264	PENTAX K-30	F.3074	12/05/19
PN-0948	7,86 Mo	14/12/2016	Fichier JPG	4928 x 3264	PENTAX K-30	F.3074	12/05/19
PN-0949	7,81 Mo	14/12/2016	Fichier JPG	4928 x 3264	PENTAX K-30	F.3074	12/05/19
PN-0950	7,74 Mo	14/12/2016	Fichier JPG	3264 x 4928	PENTAX K-30	F.3074	12/05/19
PN-0951	7,84 Mo	14/12/2016	Fichier JPG	4928 x 3264	PENTAX K-30	F.3102	12/05/19
PN-0952	7,92 Mo	14/12/2016	Fichier JPG	4928 x 3264	PENTAX K-30	F.3102	12/05/19
PN-0953	7,28 Mo	14/12/2016	Fichier JPG	4928 x 3264	PENTAX K-30	Vue des bâtiments ouest	12/05/19
PN-0954	5,37 Mo	14/12/2016	Fichier JPG	4928 x 3264	PENTAX K-30	Vue des bâtiments ouest	12/05/19
PN-0955	5,76 Mo	14/12/2016	Fichier JPG	4928 x 3264	PENTAX K-30	Vue des bâtiments ouest	12/05/19
PN-0956	5,62 Mo	14/12/2016	Fichier JPG	4928 x 3264	PENTAX K-30	Mur gouttereau ouest de la chapelle	12/05/19
PN-0957	4,71 Mo	14/12/2016	Fichier JPG	4928 x 3264	PENTAX K-30	Mur gouttereau ouest de la chapelle	12/05/19
PN-0958	4,80 Mo	14/12/2016	Fichier JPG	4928 x 3264	PENTAX K-30	Vue de la chapelle	12/05/19
PN-0959	5,52 Mo	14/12/2016	Fichier JPG	3264 x 4928	PENTAX K-30	Vue de la chapelle	12/05/19
PN-0960	5,50 Mo	14/12/2016	Fichier JPG	3264 x 4928	PENTAX K-30	Vue de la chapelle	12/05/19
PN-0961	5,76 Mo	14/12/2016	Fichier JPG	4928 x 3264	PENTAX K-30	Vue de la chapelle	12/05/19



Nom du fichier	Taille	Date de prise de vue	Format	Dimensions	Modèle appareil	Objet	Date de création
PN-0962	5,50 Mo	14/12/2016	Fichier JPG	3264 x 4928	PENTAX K-30	Vue de la chapelle	12/05/19
PN-0963	5,42 Mo	14/12/2016	Fichier JPG	4928 x 3264	PENTAX K-30	Vue de la chapelle	12/05/19
PN-0964	5,41 Mo	14/12/2016	Fichier JPG	3264 x 4928	PENTAX K-30	Vue de la chapelle	12/05/19
PN-0965	5,41 Mo	14/12/2016	Fichier JPG	3264 x 4928	PENTAX K-30	Vue de la chapelle	12/05/19
PN-0966	5,08 Mo	14/12/2016	Fichier JPG	4928 x 3264	PENTAX K-30	Vue de la chapelle	12/05/19
PN-0967	5,69 Mo	14/12/2016	Fichier JPG	4928 x 3264	PENTAX K-30	Aile ouest du complexe du XIXe siècle	12/05/19
PN-0968	5,74 Mo	14/12/2016	Fichier JPG	4928 x 3264	PENTAX K-30	Aile ouest du complexe du XIXe siècle	12/05/19
PN-0969	8,08 Mo	14/12/2016	Fichier JPG	3264 x 4928	PENTAX K-30	Aile ouest du complexe du XIXe siècle	12/05/19
PN-0970	6,08 Mo	14/12/2016	Fichier JPG	3264 x 4928	PENTAX K-30	Vue de la chapelle	12/05/19
PN-0971	6,65 Mo	14/12/2016	Fichier JPG	3264 x 4928	PENTAX K-30	Vue de la chapelle	12/05/19
PN-0972	4,30 Mo	14/12/2016	Fichier JPG	3264 x 4928	PENTAX K-30	Vue de la chapelle	12/05/19
PN-0973	6,83 Mo	14/12/2016	Fichier JPG	4928 x 3264	PENTAX K-30	Vue de la chapelle	12/05/19
PN-0974	6,75 Mo	14/12/2016	Fichier JPG	4928 x 3264	PENTAX K-30	Vue de la chapelle	12/05/19
PN-0975	6,94 Mo	14/12/2016	Fichier JPG	4928 x 3264	PENTAX K-30	Bloc en emploi comme couvercle du collecteur principal	12/05/19
PN-0976	8,07 Mo	14/12/2016	Fichier JPG	4928 x 3264	PENTAX K-30	Parement extérieur et fondation du mur F.3004	12/05/19
PN-0977	5,95 Mo	14/12/2016	Fichier JPG	3264 x 4928	PENTAX K-30	Négatif d'accorche du mur de l'aile détruite visible dans le parement du bâtiment ouest	12/05/19
PN-0978	5,66 Mo	14/12/2016	Fichier JPG	4928 x 3264	PENTAX K-30	Vue de la chapelle depuis le nord-ouest	12/05/19
PN-0979	6,97 Mo	14/12/2016	Fichier JPG	4928 x 3264	PENTAX K-30	Secteur 1 en fin de fouille, maçonnerie Est (F.1018 F.1020 F.1021)	12/05/19
PN-0980	6,48 Mo	14/12/2016	Fichier JPG	4928 x 3264	PENTAX K-30	Secteur 1 en fin de fouille, maçonnerie Est (F.1018 F.1020 F.1021)	12/05/19
PN-0981	7,80 Mo	14/12/2016	Fichier JPG	4928 x 3264	PENTAX K-30	Vue du secteur 2 en fin de fouille	12/05/19
PN-0982	5,75 Mo	14/12/2016	Fichier JPG	3264 x 4928	PENTAX K-30	Porte nord de l'aile ouest	12/05/19
PN-0983	7,68 Mo	14/12/2016	Fichier JPG	4928 x 3264	PENTAX K-30	Vue de la partie nord du secteur 3	12/05/19
PN-0984	7,58 Mo	14/12/2016	Fichier JPG	4928 x 3264	PENTAX K-30	F.3024	12/05/19
PN-0985	8,03 Mo	15/12/2016	Fichier JPG	4928 x 3264	PENTAX K-30	F.3093	12/05/19
PN-0986	8,08 Mo	15/12/2016	Fichier JPG	4928 x 3264	PENTAX K-30	F.3093	12/05/19
PN-0987	7,81 Mo	15/12/2016	Fichier JPG	4928 x 3264	PENTAX K-30	F.3104	12/05/19
PN-0988	7,72 Mo	15/12/2016	Fichier JPG	4928 x 3264	PENTAX K-30	F.3104	12/05/19
PN-0989	8,20 Mo	15/12/2016	Fichier JPG	4928 x 3264	PENTAX K-30	F.3104	12/05/19
PN-0990	8,13 Mo	15/12/2016	Fichier JPG	4928 x 3264	PENTAX K-30	F.3093	12/05/19
PN-0991	8,29 Mo	15/12/2016	Fichier JPG	4928 x 3264	PENTAX K-30	F.3093	12/05/19
PN-0992	8,00 Mo	15/12/2016	Fichier JPG	4928 x 3264	PENTAX K-30	F.3096	12/05/19
PN-0993	8,09 Mo	15/12/2016	Fichier JPG	4928 x 3264	PENTAX K-30	F.3096	12/05/19
PN-0994	7,55 Mo	15/12/2016	Fichier JPG	3264 x 4928	PENTAX K-30	F.3106	12/05/19
PN-0995	7,50 Mo	15/12/2016	Fichier JPG	3264 x 4928	PENTAX K-30	F.3106	12/05/19
PN-0996	7,85 Mo	15/12/2016	Fichier JPG	3264 x 4928	PENTAX K-30	F.3106	12/05/19
PN-0997	8,34 Mo	15/12/2016	Fichier JPG	4928 x 3264	PENTAX K-30	F.3061	12/05/19
PN-0998	8,26 Mo	15/12/2016	Fichier JPG	4928 x 3264	PENTAX K-30	F.3061	12/05/19
PN-0999	6,92 Mo	15/12/2016	Fichier JPG	4928 x 3264	PENTAX K-30	F.3022	12/05/19
PN-1000	7,44 Mo	15/12/2016	Fichier JPG	4928 x 3264	PENTAX K-30	F.3022	12/05/19
PN-1001	7,41 Mo	15/12/2016	Fichier JPG	3264 x 4928	PENTAX K-30	F.3022	12/05/19
PN-1002	7,44 Mo	15/12/2016	Fichier JPG	3264 x 4928	PENTAX K-30	F.3022	12/05/19
PN-1003	7,95 Mo	15/12/2016	Fichier JPG	4928 x 3264	PENTAX K-30	F.3102	12/05/19
PN-1004	7,75 Mo	15/12/2016	Fichier JPG	4928 x 3264	PENTAX K-30	F.3102	12/05/19
PN-1005	7,74 Mo	16/12/2016	Fichier JPG	4928 x 3264	PENTAX K-30	Coupe Ens 3008	12/05/19
PN-1006	8,20 Mo	16/12/2016	Fichier JPG	4928 x 3264	PENTAX K-30	Coupe Ens 3008	12/05/19
PN-1007	7,94 Mo	16/12/2016	Fichier JPG	3264 x 4928	PENTAX K-30	F.3102 (coupe remplissage de la tranchée)	12/05/19
PN-1008	7,71 Mo	16/12/2016	Fichier JPG	3264 x 4928	PENTAX K-30	F.3102 (coupe remplissage de la tranchée)	12/05/19
PN-1009	8,24 Mo	16/12/2016	Fichier JPG	3264 x 4928	PENTAX K-30	F.3102 (coupe remplissage de la tranchée)	12/05/19
PN-1010	7,90 Mo	16/12/2016	Fichier JPG	4928 x 3264	PENTAX K-30	F.3022	12/05/19

Nom du fichier	Taille	Date de prise de vue	Format	Dimensions	Modèle appareil	Objet	Date de création
PN-1011	7,68 Mo	16/12/2016	Fichier JPG	4928 x 3264	PENTAX K-30	F.3022	12/05/19
PN-1012	8,50 Mo	16/12/2016	Fichier JPG	4928 x 3264	PENTAX K-30	Ens 3008, vue depuis l'ouest	12/05/19
PN-1013	8,39 Mo	16/12/2016	Fichier JPG	4928 x 3264	PENTAX K-30	Ens 3008, vue depuis l'ouest	12/05/19
PN-1014	8,03 Mo	16/12/2016	Fichier JPG	4928 x 3264	PENTAX K-30	Ens 3008, vue depuis l'ouest	12/05/19
PN-1015	8,68 Mo	16/12/2016	Fichier JPG	3456 x 4608	DMC-FT5	F.1018 (détail enduit)	12/05/19
PN-1016	8,62 Mo	16/12/2016	Fichier JPG	3456 x 4608	DMC-FT5	F.1018 (détail enduit)	12/05/19
PN-1017	7,82 Mo	16/12/2016	Fichier JPG	3456 x 4608	DMC-FT5	F.1018 (détail enduit)	12/05/19
PN-1018	8,93 Mo	16/12/2016	Fichier JPG	3456 x 4608	DMC-FT5	F.1018 (détail enduit)	12/05/19
PN-1019	8,48 Mo	16/12/2016	Fichier JPG	3456 x 4608	DMC-FT5	F.1020	12/05/19
PN-1020	8,59 Mo	16/12/2016	Fichier JPG	3456 x 4608	DMC-FT5	F.1020	12/05/19
PN-1021	8,39 Mo	16/12/2016	Fichier JPG	4928 x 3264	PENTAX K-30	F.3022	12/05/19
PN-1022	8,07 Mo	16/12/2016	Fichier JPG	4928 x 3264	PENTAX K-30	F.3022	12/05/19
PN-1023	7,60 Mo	16/12/2016	Fichier JPG	4928 x 3264	PENTAX K-30	F.3022	12/05/19
PN-1024	7,81 Mo	16/12/2016	Fichier JPG	4928 x 3264	PENTAX K-30	F.3022	12/05/19
PN-1025	8,04 Mo	16/12/2016	Fichier JPG	4928 x 3264	PENTAX K-30	F.3022	12/05/19
PN-1026	7,99 Mo	16/12/2016	Fichier JPG	4928 x 3264	PENTAX K-30	F.3022	12/05/19
PN-1027	7,72 Mo	16/12/2016	Fichier JPG	4928 x 3264	PENTAX K-30	Coupe au sud de secteur 3, sous la canalisation F.3003, au niveau de F.3090 et F.3083, orientation nord-sud	12/05/19
PN-1028	7,64 Mo	16/12/2016	Fichier JPG	4928 x 3264	PENTAX K-30	Coupe au sud de secteur 3, sous la canalisation F.3003, au niveau de F.3090 et F.3083, orientation nord-sud	12/05/19
PN-1029	8,10 Mo	16/12/2016	Fichier JPG	4928 x 3264	PENTAX K-30	Coupe au sud de secteur 3, sous la canalisation F.3003, au niveau de F.3090 et F.3083, orientation nord-sud	12/05/19
PN-1030	8,62 Mo	16/12/2016	Fichier JPG	4928 x 3264	PENTAX K-30	Coupe au sud de secteur 3, sous la canalisation F.3003, au niveau de F.3090 et F.3083, orientation nord-sud	12/05/19
PN-1031	8,30 Mo	16/12/2016	Fichier JPG	4928 x 3264	PENTAX K-30	Coupe au sud de secteur 3, sous la canalisation F.3003, au niveau de F.3090 et F.3083, orientation nord-sud	12/05/19
PN-1032	8,34 Mo	16/12/2016	Fichier JPG	4928 x 3264	PENTAX K-30	Coupe au sud de secteur 3, sous la canalisation F.3003, au niveau de F.3090 et F.3083, orientation nord-sud	12/05/19
PN-1033	7,98 Mo	20/12/2016	Fichier JPG	4928 x 3264	PENTAX K-30	F.3104	12/05/19
PN-1034	7,90 Mo	20/12/2016	Fichier JPG	4928 x 3264	PENTAX K-30	F.3104	12/05/19
PN-1035	7,95 Mo	20/12/2016	Fichier JPG	4928 x 3264	PENTAX K-30	F.3104	12/05/19
PN-1036	7,79 Mo	20/12/2016	Fichier JPG	4928 x 3264	PENTAX K-30	F.3093 (fond)	12/05/19
PN-1037	7,74 Mo	20/12/2016	Fichier JPG	4928 x 3264	PENTAX K-30	F.3093 (fond)	12/05/19
PN-1038	7,46 Mo	20/12/2016	Fichier JPG	4928 x 3264	PENTAX K-30	F.3093 (détail en cours de coupe)	12/05/19
PN-1039	8,07 Mo	20/12/2016	Fichier JPG	4928 x 3264	PENTAX K-30	F.3093 (détail en cours de coupe)	12/05/19
PN-1040	6,81 Mo	20/12/2016	Fichier JPG	4928 x 3264	PENTAX K-30	F.3093 (détail en cours de coupe)	12/05/19
PN-1041	8,01 Mo	20/12/2016	Fichier JPG	3264 x 4928	PENTAX K-30	F.3103	12/05/19
PN-1042	8,05 Mo	20/12/2016	Fichier JPG	3264 x 4928	PENTAX K-30	F.3103	12/05/19
PN-1043	8,05 Mo	20/12/2016	Fichier JPG	3264 x 4928	PENTAX K-30	F.3103	12/05/19
PN-1044	8,05 Mo	20/12/2016	Fichier JPG	3264 x 4928	PENTAX K-30	F.3103	12/05/19
PN-1045	7,87 Mo	20/12/2016	Fichier JPG	3264 x 4928	PENTAX K-30	F.3103	12/05/19
PN-1046	8,38 Mo	20/12/2016	Fichier JPG	4928 x 3264	PENTAX K-30	F.3103	12/05/19
PN-1047	8,49 Mo	20/12/2016	Fichier JPG	3264 x 4928	PENTAX K-30	F.3103	12/05/19
PN-1048	8,27 Mo	20/12/2016	Fichier JPG	3264 x 4928	PENTAX K-30	F.3103	12/05/19
PN-1049	8,10 Mo	20/12/2016	Fichier JPG	4928 x 3264	PENTAX K-30	F.3103	12/05/19
PN-1050	7,52 Mo	20/12/2016	Fichier JPG	4928 x 3264	PENTAX K-30	F.3103	12/05/19
PN-1051	8,03 Mo	20/12/2016	Fichier JPG	4928 x 3264	PENTAX K-30	F.3103	12/05/19
PN-1052	7,91 Mo	20/12/2016	Fichier JPG	4928 x 3264	PENTAX K-30	F.3103	12/05/19
PN-1053	8,29 Mo	20/12/2016	Fichier JPG	4928 x 3264	PENTAX K-30	F.3103	12/05/19
PN-1054	8,09 Mo	20/12/2016	Fichier JPG	3264 x 4928	PENTAX K-30	F.3103	12/05/19
PN-1055	8,07 Mo	20/12/2016	Fichier JPG	4928 x 3264	PENTAX K-30	F.3103	12/05/19
PN-1056	8,26 Mo	20/12/2016	Fichier JPG	3264 x 4928	PENTAX K-30	F.3103	12/05/19
PN-1057	8,15 Mo	20/12/2016	Fichier JPG	4928 x 3264	PENTAX K-30	F.3093 coupe	12/05/19



Nom du fichier	Taille	Date de prise de vue	Format	Dimensions	Modèle appareil	Objet	Date de création
PN-1058	7,79 Mo	20/12/2016	Fichier JPG	4928 x 3264	PENTAX K-30	F.3093 coupe	12/05/19
PN-1059	7,87 Mo	20/12/2016	Fichier JPG	4928 x 3264	PENTAX K-30	F.3093 coupe	12/05/19
PN-1060	6,92 Mo	20/12/2016	Fichier JPG	4928 x 3264	PENTAX K-30	F.3093 (fond après coupe)	12/05/19
PN-1061	8,02 Mo	20/12/2016	Fichier JPG	4928 x 3264	PENTAX K-30	F.3104	12/05/19
PN-1062	8,22 Mo	20/12/2016	Fichier JPG	4928 x 3264	PENTAX K-30	F.3104	12/05/19
PN-1063	7,82 Mo	20/12/2016	Fichier JPG	4928 x 3264	PENTAX K-30	F.3109 (détail)	12/05/19
PN-1064	7,79 Mo	20/12/2016	Fichier JPG	4928 x 3264	PENTAX K-30	F.3109 (détail)	12/05/19
PN-1065	7,70 Mo	20/12/2016	Fichier JPG	4928 x 3264	PENTAX K-30	F.3109 (détail)	12/05/19
PN-1066	7,97 Mo	20/12/2016	Fichier JPG	4928 x 3264	PENTAX K-30	F.3109 (détail)	12/05/19
PN-1067	8,12 Mo	20/12/2016	Fichier JPG	4928 x 3264	PENTAX K-30	F.3109 (détail)	12/05/19
PN-1068	7,93 Mo	20/12/2016	Fichier JPG	3264 x 4928	PENTAX K-30	F.3103	12/05/19
PN-1069	7,55 Mo	20/12/2016	Fichier JPG	3264 x 4928	PENTAX K-30	F.3103	12/05/19
PN-1070	8,29 Mo	20/12/2016	Fichier JPG	3264 x 4928	PENTAX K-30	F.3103	12/05/19
PN-1071	7,50 Mo	20/12/2016	Fichier JPG	3264 x 4928	PENTAX K-30	F.3103	12/05/19
PN-1072	8,30 Mo	20/12/2016	Fichier JPG	3264 x 4928	PENTAX K-30	F.3102	12/05/19
PN-1073	8,29 Mo	20/12/2016	Fichier JPG	4928 x 3264	PENTAX K-30	F.3102	12/05/19
PN-1074	8,01 Mo	20/12/2016	Fichier JPG	4928 x 3264	PENTAX K-30	F.3104	12/05/19
PN-1075	8,07 Mo	20/12/2016	Fichier JPG	4928 x 3264	PENTAX K-30	F.3104	12/05/19
PN-1076	8,07 Mo	20/12/2016	Fichier JPG	4928 x 3264	PENTAX K-30	F.3104	12/05/19
PN-1077	7,98 Mo	20/12/2016	Fichier JPG	4928 x 3264	PENTAX K-30	F.3104	12/05/19
PN-1078	8,04 Mo	20/12/2016	Fichier JPG	4928 x 3264	PENTAX K-30	F.3110 et coupe stratigraphique superieure	12/05/19
PN-1079	8,35 Mo	20/12/2016	Fichier JPG	4928 x 3264	PENTAX K-30	F.3110 et coupe stratigraphique superieure	12/05/19
PN-1080	8,08 Mo	20/12/2016	Fichier JPG	3264 x 4928	PENTAX K-30	F.3109	12/05/19
PN-1081	8,01 Mo	20/12/2016	Fichier JPG	3264 x 4928	PENTAX K-30	F.3109	12/05/19
PN-1082	8,15 Mo	20/12/2016	Fichier JPG	3264 x 4928	PENTAX K-30	F.3109	12/05/19
PN-1083	7,47 Mo	20/12/2016	Fichier JPG	4928 x 3264	PENTAX K-30	F.3109	12/05/19
PN-1084	7,83 Mo	20/12/2016	Fichier JPG	4928 x 3264	PENTAX K-30	F.3109	12/05/19
PN-1085	8,02 Mo	20/12/2016	Fichier JPG	4928 x 3264	PENTAX K-30	F.3110	12/05/19
PN-1086	8,40 Mo	20/12/2016	Fichier JPG	4928 x 3264	PENTAX K-30	F.3110	12/05/19
PN-1087	8,33 Mo	20/12/2016	Fichier JPG	4928 x 3264	PENTAX K-30	F.3110	12/05/19
PN-1088	7,38 Mo	20/12/2016	Fichier JPG	4928 x 3264	PENTAX K-30	F.3113	12/05/19
PN-1089	7,95 Mo	20/12/2016	Fichier JPG	4928 x 3264	PENTAX K-30	F.3113	12/05/19
PN-1090	7,92 Mo	20/12/2016	Fichier JPG	4928 x 3264	PENTAX K-30	F.3113	12/05/19
PN-1091	8,45 Mo	21/12/2016	Fichier JPG	4928 x 3264	PENTAX K-30	Vue générale du secteur 1 en fin de fouille	12/05/19
PN-1092	8,73 Mo	21/12/2016	Fichier JPG	4928 x 3264	PENTAX K-30	Vue générale du secteur 2 en fin de fouille	12/05/19
PN-1093	8,08 Mo	21/12/2016	Fichier JPG	4928 x 3264	PENTAX K-30	Vue générale du secteur 2 en fin de fouille	12/05/19
PN-1094	8,42 Mo	21/12/2016	Fichier JPG	4928 x 3264	PENTAX K-30	Vue générale du secteur 2 en fin de fouille	12/05/19
PN-1095	7,71 Mo	21/12/2016	Fichier JPG	4928 x 3264	PENTAX K-30	Vue de la partie nord du secteur 3 en fin de fouille	12/05/19
PN-1096	8,52 Mo	21/12/2016	Fichier JPG	4928 x 3264	PENTAX K-30	Vue du secteur 2 en fin de fouille	12/05/19
PN-1097	8,72 Mo	21/12/2016	Fichier JPG	4928 x 3264	PENTAX K-30	Vue du secteur 2 en fin de fouille	12/05/19
PN-1098	8,45 Mo	21/12/2016	Fichier JPG	4928 x 3264	PENTAX K-30	Vue du secteur 3 en fin de fouille	12/05/19
PN-1099	8,40 Mo	21/12/2016	Fichier JPG	4928 x 3264	PENTAX K-30	Vue du secteur 3 en fin de fouille	12/05/19
PN-1100	8,25 Mo	21/12/2016	Fichier JPG	4928 x 3264	PENTAX K-30	Vue du secteur 3 en fin de fouille	12/05/19
PN-1101	8,59 Mo	21/12/2016	Fichier JPG	4928 x 3264	PENTAX K-30	Vue du secteur 3 en fin de fouille	12/05/19
PN-1102	8,30 Mo	21/12/2016	Fichier JPG	4928 x 3264	PENTAX K-30	Vue du secteur 3 en fin de fouille	12/05/19
PN-1103	8,18 Mo	21/12/2016	Fichier JPG	3264 x 4928	PENTAX K-30	Vue générale du secteur 1 en fin de fouille	12/05/19
PN-1104	8,35 Mo	21/12/2016	Fichier JPG	3264 x 4928	PENTAX K-30	Vue générale du secteur 1 en fin de fouille	12/05/19
PN-1105	8,21 Mo	21/12/2016	Fichier JPG	3264 x 4928	PENTAX K-30	Vue générale du secteur 1 en fin de fouille	12/05/19
PN-1106	7,97 Mo	21/12/2016	Fichier JPG	4928 x 3264	PENTAX K-30	Vue générale du secteur 1 en fin de fouille	12/05/19
PN-1107	8,33 Mo	21/12/2016	Fichier JPG	4928 x 3264	PENTAX K-30	Vue générale du secteur 3 en fin de fouille	12/05/19

Nom du fichier	Taille	Date de prise de vue	Format	Dimensions	Modèle appareil	Objet	Date de création
PN-1108	8,27 Mo	21/12/2016	Fichier JPG	4928 x 3264	PENTAX K-30	Vue générale du secteur 3 en fin de fouille	12/05/19
PN-1109	7,74 Mo	21/12/2016	Fichier JPG	4928 x 3264	PENTAX K-30	Vue générale du secteur 3 en fin de fouille	12/05/19
PN-1110	7,99 Mo	21/12/2016	Fichier JPG	4928 x 3264	PENTAX K-30	Vue générale du secteur 3 en fin de fouille	12/05/19
PN-1111	8,31 Mo	21/12/2016	Fichier JPG	4928 x 3264	PENTAX K-30	Vue générale du secteur 3 en fin de fouille	12/05/19
PN-1112	8,27 Mo	21/12/2016	Fichier JPG	4928 x 3264	PENTAX K-30	Vue générale du secteur 3 en fin de fouille	12/05/19
PN-1113	7,78 Mo	21/12/2016	Fichier JPG	3264 x 4928	PENTAX K-30	zone exclue de la fouille	12/05/19
PN-1114	8,29 Mo	21/12/2016	Fichier JPG	4928 x 3264	PENTAX K-30	Vue générale du secteur 3 en fin de fouille	12/05/19
PN-1115	9,19 Mo	21/12/2016	Fichier JPG	4928 x 3264	PENTAX K-30	Vue générale du secteur 2 en fin de fouille	12/05/19
PN-1116	8,51 Mo	21/12/2016	Fichier JPG	4928 x 3264	PENTAX K-30	Vue générale du secteur 2 en fin de fouille	12/05/19
PN-1117	8,66 Mo	21/12/2016	Fichier JPG	4928 x 3264	PENTAX K-30	Vue générale du secteur 2 en fin de fouille	12/05/19
PN-1118	8,60 Mo	21/12/2016	Fichier JPG	4928 x 3264	PENTAX K-30	Vue générale du secteur 2 en fin de fouille	12/05/19
PN-1119	8,49 Mo	21/12/2016	Fichier JPG	4928 x 3264	PENTAX K-30	Vue générale du secteur 2 en fin de fouille	12/05/19
PN-1120	8,58 Mo	21/12/2016	Fichier JPG	4928 x 3264	PENTAX K-30	Vue générale du secteur 2 en fin de fouille	12/05/19

## Annexes 2 : Mobilier Archéologique

### 2.1 : Inventaire général du mobilier archéologique

TOULON (83) - Ancien hôpital Chalucet - 2016

OA n° 11862 2016-495

N°OA patriarche	Fait	N° US	N° objet ou lot	Matière	Observations	quan- tité	Type contenant	n° conten- nant	Etat sani- taire	Parcelle cadas- trale
11862 2016-495	1001	1001.1		céramique		1	Bac plastique format Europe	1	lavé	CP 213
11862 2016-495	1001	1001.2		céramique		1	Bac plastique format Europe	1	lavé	CP 213
11862 2016-495	1001	1001.16		céramique		1	Bac plastique format Europe	1	lavé	CP 213
11862 2016-495	1001	1001.29		céramique		1	Bac plastique format Europe	1	lavé	CP 213
11862 2016-495	1001	1001.41		céramique		1	Bac plastique format Europe	1	lavé	CP 213
11862 2016-495	1001	1001.42		céramique		1	Bac plastique format Europe	1	lavé	CP 213
11862 2016-495	1001	1001.64		céramique		1	Bac plastique format Europe	1	lavé	CP 213
11862 2016-495	1002	1002.1		céramique		1	Bac plastique format Europe	1	lavé	CP 213
11862 2016-495	1004	1004.1		céramique		1	Bac plastique format Europe	1	lavé	CP 213
11862 2016-495	1007	1007.1		céramique		1	Bac plastique format Europe	1	lavé	CP 213
11862 2016-495	1007	1007.3		céramique		1	Bac plastique format Europe	1	lavé	CP 213
11862 2016-495	1011	1011.1		céramique		1	Bac plastique format Europe	1	lavé	CP 213
11862 2016-495	1015	1015.1		céramique		1	Bac plastique format Europe	1	lavé	CP 213
11862 2016-495	1020	1020.2		céramique		1	Bac plastique format Europe	1	lavé	CP 213
11862 2016-495	1037	1037.2		céramique		1	Bac plastique format Europe	1	lavé	CP 213
11862 2016-495	1037	1037.4		céramique		1	Bac plastique format Europe	1	lavé	CP 213
11862 2016-495	1040	1040.1		céramique		1	Bac plastique format Europe	1	lavé	CP 213
11862 2016-495	1041	1041.1		céramique		1	Bac plastique format Europe	1	lavé	CP 213
11862 2016-495	3001	3001.15		céramique		2	Bac plastique format Europe	2	lavé	CP 213
11862 2016-495	3001	3001.16		céramique		1	Bac plastique format Europe	2	lavé	CP 213
11862 2016-495	3002	3002.4		céramique		1	Bac plastique format Europe	2	lavé	CP 213
11862 2016-495	3022	3022.5		céramique		1	Bac plastique format Europe	2	lavé	CP 213
11862 2016-495	3057	3057.3		céramique		1	Bac plastique format Europe	2	lavé	CP 213
11862 2016-495	3096	3096.2		céramique		1	Bac plastique format Europe	2	lavé	CP 213
11862 2016-495	3104	3104.2		céramique		1	Bac plastique format Europe	2	lavé	CP 213
11862 2016-495	2001	2001.1		céramique		2	Bac plastique format Europe	3	lavé	CP 213
11862 2016-495	2001	2001.6		céramique		1	Bac plastique format Europe	3	lavé	CP 213
11862 2016-495	2001	2001.7		céramique		1	Bac plastique format Europe	3	lavé	CP 213
11862 2016-495	2003	2003.1		céramique		1	Bac plastique format Europe	3	lavé	CP 213
11862 2016-495	2029	2029.3		céramique		1	Bac plastique format Europe	3	lavé	CP 213
11862 2016-495	2029	2029.4		organique		1	Bac plastique format Europe	3	lavé	CP 213
11862 2016-495	2030	2030.2		céramique		1	Bac plastique format Europe	3	lavé	CP 213
11862 2016-495	2037	2037.2		céramique		1	Bac plastique format Europe	3	lavé	CP 213
11862 2016-495	2042	2042.2		céramique		1	Bac plastique format Europe	3	lavé	CP 213
11862 2016-495	2046	2046.7		céramique		1	Bac plastique format Europe	3	lavé	CP 213
11862 2016-495	2057	2057.5		céramique		1	Bac plastique format Europe	3	lavé	CP 213
11862 2016-495	2057	2057.6		céramique		1	Bac plastique format Europe	3	lavé	CP 213
11862 2016-495	2059	2059.5		céramique		1	Bac plastique format Europe	3	lavé	CP 213
11862 2016-495	2002	-		céramique		1	Bac plastique format Europe	4	lavé	CP 213

N°OA patriarche	Fait	N° US	N° objet ou lot	Matière	Observations	quan- tité	Type contenant	n° conten- nant	Etat sani- taire	Parcelle cadas- trale
11862 2016-495	2002	2002.1		céramique		1	Bac plastique format Europe	4	lavé	CP 213
11862 2016-495	2002	2002.1		céramique	surface- angle NE	1	Bac plastique format Europe	4	lavé	CP 213
11862 2016-495	2002	2002.1		céramique	surface-angle NO	1	Bac plastique format Europe	4	lavé	CP 213
11862 2016-495	2002	2002.1		céramique	surface-angle SE	1	Bac plastique format Europe	4	lavé	CP 213
11862 2016-495	2002	2002.1		céramique	surface-angle SO	1	Bac plastique format Europe	4	lavé	CP 213
11862 2016-495	2002	2002.1		céramique	surface- zone centrale	1	Bac plastique format Europe	4	lavé	CP 213
11862 2016-495	2002	2002.1		céramique		4	Bac plastique format Europe	5	lavé	CP 213
11862 2016-495	2002	2002.1		céramique	Isolats par individu - recollage	1	Bac plastique format Europe	5	lavé	CP 213
11862 2016-495	2025	2025.2		céramique		7	Bac plastique format Europe	6	lavé	CP 213
11862 2016-495	2025	2025.2		céramique	Isolats par individu - recollage	1	Bac plastique format Europe	6	lavé	CP 213
11862 2016-495	2025	2025.2		céramique		6	Bac plastique format Europe	7	lavé	CP 213
11862 2016-495	2025	2025.2		céramique		3	Bac plastique format Europe	8	lavé	CP 213
11862 2016-495	2053	2053.2		céramique		4	Bac plastique format Europe	9	lavé	CP 213
11862 2016-495	2053	2053.2		céramique		3	Bac plastique format Europe	10	lavé	CP 213
11862 2016-495	2053	2053.2		céramique		3	Bac plastique format Europe	11	lavé	CP 213
11862 2016-495	2053	2053.2		céramique		5	Bac plastique format Europe	12	lavé	CP 213
11862 2016-495	2053	2053.2		céramique	Isolats par individu - recollage	1	Bac plastique format Europe	12	lavé	CP 213
11862 2016-495	2053	2053.2		céramique		4	Bac plastique format Europe	13	lavé	CP 213
11862 2016-495	2053	2053.2		verre		6	Bac plastique format Europe	14	lavé	CP 213
11862 2016-495	2053	2053.2		verre		4	Bac plastique format Europe	15	lavé	CP 213
11862 2016-495	2025	2025.2		verre		7	Bac plastique format Europe	15	lavé	CP 213
11862 2016-495	2002	2002.1		verre		15	Bac plastique format Europe	16	lavé	CP 213
11862 2016-495	1007	1007.1		verre		1	Bac plastique format Europe	16	lavé	CP 213
11862 2016-495	1041	1041.2		verre		1	Bac plastique format Europe	16	lavé	CP 213
11862 2016-495	1001	1001.1		verre		1	Bac plastique format Europe	16	lavé	CP 213
11862 2016-495	1002	1002.1		verre		1	Bac plastique format Europe	16	lavé	CP 213
11862 2016-495	1001	1001.29		verre		1	Bac plastique format Europe	16	lavé	CP 213
11862 2016-495	1001	1001.41		verre		1	Bac plastique format Europe	16	lavé	CP 213
11862 2016-495	1015	1015.1		verre		1	Bac plastique format Europe	16	lavé	CP 213
11862 2016-495	1007	1007.3		verre		1	Bac plastique format Europe	16	lavé	CP 213
11862 2016-495	1040	1040.1		verre		1	Bac plastique format Europe	16	lavé	CP 213
11862 2016-495	1037	1037.2		verre		1	Bac plastique format Europe	16	lavé	CP 213
11862 2016-495	1004	1004.1		verre		1	Bac plastique format Europe	16	lavé	CP 213
11862 2016-495	1011	1011.1		verre		1	Bac plastique format Europe	16	lavé	CP 213
11862 2016-495	1001	1001.42		verre		1	Bac plastique format Europe	16	lavé	CP 213
11862 2016-495	1001	1001.35		verre		1	Bac plastique format Europe	16	lavé	CP 213
11862 2016-495	2058	2058.4		verre		1	Bac plastique format Europe	16	lavé	CP 213
11862 2016-495	2057	2057.6		verre		1	Bac plastique format Europe	16	lavé	CP 213
11862 2016-495	2029	2029.4		verre		1	Bac plastique format Europe	16	lavé	CP 213
11862 2016-495	2003	2003.1		verre		1	Bac plastique format Europe	16	lavé	CP 213
11862 2016-495	2057	2057.5		verre		1	Bac plastique format Europe	16	lavé	CP 213
11862 2016-495	2019	2019.4		verre		1	Bac plastique format Europe	16	lavé	CP 213
11862 2016-495	2001	2001.1		verre		1	Bac plastique format Europe	16	lavé	CP 213
11862 2016-495	3002	3002.1		verre		1	Bac plastique format Europe	16	lavé	CP 213
11862 2016-495	3003	3003.1		verre		1	Bac plastique format Europe	16	lavé	CP 213
11862 2016-495	3022	3022.6		verre		1	Bac plastique format Europe	16	lavé	CP 213

N°OA patriarche	Fait	N° US	N° objet ou lot	Matière	Observations	quan- tité	Type contenant	n° conten- nant	Etat sani- taire	Parcelle cadas- trale
11862 2016-495	3001	3001.15		verre		1	Bac plastique format Europe	16	lavé	CP 213
11862 2016-495	3001	3001.25		composite	Enduit peints	/	Bac plastique format Europe	17	lavé	CP 213
11862 2016-495	2002	2002.1		composite	Enduit peints	1	Bac plastique format Europe	18	lavé	CP 213
11862 2016-495	1001	1001.1		composite	Enduit peints et négatif de canisse	/	Bac plastique format Europe	18	lavé	CP 213
11862 2016-495	2053	2053.2		os et matières animales	Malacofaune	3	Bac plastique format Europe	19	lavé	CP 213
11862 2016-495	2025	2025.2		os et matières animales	Malacofaune	1	Bac plastique format Europe	19	lavé	CP 213
11862 2016-495	2002	2002.1		os et matières animales	Malacofaune	5	Bac plastique format Europe	19	lavé	CP 213
11862 2016-495	1001	1001.29		os et matières animales	Malacofaune	1	Bac plastique format Europe	19	lavé	CP 213
11862 2016-495	1001	1001.16		os et matières animales	Malacofaune	1	Bac plastique format Europe	19	lavé	CP 213
11862 2016-495	1001	1001.41		os et matières animales	Malacofaune	1	Bac plastique format Europe	19	lavé	CP 213
11862 2016-495	1004	1004.1		os et matières animales	Malacofaune	1	Bac plastique format Europe	19	lavé	CP 213
11862 2016-495	1015	1015.1		os et matières animales	Malacofaune	1	Bac plastique format Europe	19	lavé	CP 213
11862 2016-495	1001	1001.2		os et matières animales	Malacofaune	1	Bac plastique format Europe	19	lavé	CP 213
11862 2016-495	2001	2001.1		os et matières animales	Malacofaune	1	Bac plastique format Europe	19	lavé	CP 213
11862 2016-495	2001	2001.7		os et matières animales	Malacofaune	1	Bac plastique format Europe	19	lavé	CP 213
11862 2016-495	2029	2029.4		os et matières animales	Malacofaune	1	Bac plastique format Europe	19	lavé	CP 213
11862 2016-495	2053	2053.2		os et matières animales	Faune	1	Bac plastique format Europe	20	lavé	CP 213
11862 2016-495	2025	2025.2		os et matières animales	Faune	1	Bac plastique format Europe	20	lavé	CP 213
11862 2016-495	2002	2002.1		os et matières animales	Faune	6	Bac plastique format Europe	20	lavé	CP 213
11862 2016-495	3001	3001.15		os et matières animales	Faune	1	Bac plastique format Europe	20	lavé	CP 213
11862 2016-495	3104	3104.2		os et matières animales	Faune	1	Bac plastique format Europe	20	lavé	CP 213
11862 2016-495	3057	3057.3		os et matières animales	Faune	1	Bac plastique format Europe	20	lavé	CP 213
11862 2016-495	3061	3061.3		os et matières animales	Faune	1	Bac plastique format Europe	20	lavé	CP 213
11862 2016-495	3109	3109.2		os et matières animales	Faune	1	Bac plastique format Europe	20	lavé	CP 213
11862 2016-495	3107	3107.2		os et matières animales	Faune	1	Bac plastique format Europe	20	lavé	CP 213
11862 2016-495	3022	3022.6		os et matières animales	Faune	1	Bac plastique format Europe	20	lavé	CP 213
11862 2016-495	3002	3002.1		os et matières animales	Faune	1	Bac plastique format Europe	20	lavé	CP 213
11862 2016-495	3001	3001.16		os et matières animales	Faune	1	Bac plastique format Europe	20	lavé	CP 213
11862 2016-495	3001	3001.15		os et matières animales	Faune	1	Bac plastique format Europe	20	lavé	CP 213
11862 2016-495	2001	2001.7		os et matières animales	Faune	1	Bac plastique format Europe	20	lavé	CP 213
11862 2016-495	2037	2037.2		os et matières animales	Faune	1	Bac plastique format Europe	20	lavé	CP 213
11862 2016-495	2042	2042.2		os et matières animales	Faune	1	Bac plastique format Europe	20	lavé	CP 213
11862 2016-495	2057	2057.5		os et matières animales	Faune	1	Bac plastique format Europe	20	lavé	CP 213
11862 2016-495	2057	2057.6		os et matières animales	Faune	1	Bac plastique format Europe	20	lavé	CP 213
11862 2016-495	2030	2030.2		os et matières animales	Faune	1	Bac plastique format Europe	20	lavé	CP 213
11862 2016-495	2029	2029.3		os et matières animales	Faune	1	Bac plastique format Europe	20	lavé	CP 213
11862 2016-495	2003	2003.1		os et matières animales	Faune	1	Bac plastique format Europe	20	lavé	CP 213
11862 2016-495	2029	2029.4		os et matières animales	Faune	1	Bac plastique format Europe	20	lavé	CP 213
11862 2016-495	2001	2001.1		os et matières animales	Faune	1	Bac plastique format Europe	20	lavé	CP 213
11862 2016-495	1007	1007.1		os et matières animales	Faune	1	Bac plastique format Europe	20	lavé	CP 213
11862 2016-495	1015	1015.1		os et matières animales	Faune	1	Bac plastique format Europe	20	lavé	CP 213
11862 2016-495	1004	1004.1		os et matières animales	Faune	1	Bac plastique format Europe	20	lavé	CP 213
11862 2016-495	1001	1001.64		os et matières animales	Faune	1	Bac plastique format Europe	20	lavé	CP 213
11862 2016-495	1041	1041.2		os et matières animales	Faune	1	Bac plastique format Europe	20	lavé	CP 213
11862 2016-495	1007	1007.3		os et matières animales	Faune	1	Bac plastique format Europe	20	lavé	CP 213
11862 2016-495	1001	1001.29		os et matières animales	Faune	1	Bac plastique format Europe	20	lavé	CP 213
11862 2016-495	1001	1001.41		os et matières animales	Faune	1	Bac plastique format Europe	20	lavé	CP 213



N°OA patriarche	Fait	N° US	N° objet ou lot	Matière	Observations	quan- tité	Type contenant	n° conten- nant	Etat sanitaire	Parcelle cadas- trale
11862 2016-495	1001	1001.16		os et matières animales	Faune	1	Bac plastique format Europe	20	lavé	CP 213
11862 2016-495	1027	1027.2		os et matières animales	Faune	1	Bac plastique format Europe	20	lavé	CP 213
11862 2016-495	1002	1002.1		os et matières animales	Faune	1	Bac plastique format Europe	20	lavé	CP 213
11862 2016-495	1040	1040.1		os et matières animales	Faune	1	Bac plastique format Europe	20	lavé	CP 213
11862 2016-495	1037	1037.4		os et matières animales	Faune	1	Bac plastique format Europe	20	lavé	CP 213
11862 2016-495	1036	1036.1		os et matières animales	Faune	1	Bac plastique format Europe	20	lavé	CP 213
11862 2016-495	2053	2053.2		métal	Fer & Scories	2	Bac plastique format Europe	21	en l'état	CP 213
11862 2016-495	2025	2025.2		métal	Fer & Scories	1	Bac plastique format Europe	21	en l'état	CP 213
11862 2016-495	2002	2002.1		métal	Fer & Scories	4	Bac plastique format Europe	21	en l'état	CP 213
11862 2016-495	2057	2057.5		métal	Scories	1	Bac plastique format Europe	22	en l'état	CP 213
11862 2016-495	2029	2029.4		métal	Fer & Scories	1	Bac plastique format Europe	22	en l'état	CP 213
11862 2016-495	2001	2001.17		métal	Fer & Scories	1	Bac plastique format Europe	22	en l'état	CP 213
11862 2016-495	2001	2001.6		métal	Fer	1	Bac plastique format Europe	22	en l'état	CP 213
11862 2016-495	2019	2019.4		métal	Scories	1	Bac plastique format Europe	22	en l'état	CP 213
11862 2016-495	2058	2058.4		métal	Fer	1	Bac plastique format Europe	22	en l'état	CP 213
11862 2016-495	2057	2057.4		métal	Fer & Scories	1	Bac plastique format Europe	22	en l'état	CP 213
11862 2016-495	2001	2001.1		métal	Fer	1	Bac plastique format Europe	22	en l'état	CP 213
11862 2016-495	2029	2029.3		métal	Fer	1	Bac plastique format Europe	22	en l'état	CP 213
11862 2016-495	3002	3002.1		métal	Fer	1	Bac plastique format Europe	22	en l'état	CP 213
11862 2016-495	3022	3022.5		métal	Fer	1	Bac plastique format Europe	22	en l'état	CP 213
11862 2016-495	3104	3104.2		métal	Fer & Scories	1	Bac plastique format Europe	22	en l'état	CP 213
11862 2016-495	3001	3001.15		métal	Fer & Scories	1	Bac plastique format Europe	22	en l'état	CP 213
11862 2016-495	3001	3001.16		métal	Fer & Scories	1	Bac plastique format Europe	22	en l'état	CP 213
11862 2016-495	3001	3001.1		métal	Fer & Scories	1	Bac plastique format Europe	22	en l'état	CP 213
11862 2016-495	3001	3001.15		métal	Fer	1	Bac plastique format Europe	22	en l'état	CP 213
11862 2016-495	3093	3093.1		métal	Fer	1	Bac plastique format Europe	22	en l'état	CP 213
11862 2016-495	3093	3093.10		métal	Fer	1	Bac plastique format Europe	22	en l'état	CP 213
11862 2016-495	1001	1001.29		métal	Fer & Scories	1	Bac plastique format Europe	22	en l'état	CP 213
11862 2016-495	1002	1002.1		métal	Fer & Scories	1	Bac plastique format Europe	22	en l'état	CP 213
11862 2016-495	1011	1011.1		métal	Fer & Scories	1	Bac plastique format Europe	22	en l'état	CP 213
11862 2016-495	1004	1004.1		métal	Fer & Scories	2	Bac plastique format Europe	22	en l'état	CP 213
11862 2016-495	1017	1017.1		métal	Fer	1	Bac plastique format Europe	22	en l'état	CP 213
11862 2016-495	1001	1001.16		métal	Fer	1	Bac plastique format Europe	22	en l'état	CP 213
11862 2016-495	1001	1001.2		métal	Fer	1	Bac plastique format Europe	22	en l'état	CP 213
11862 2016-495	1037	1037.4		métal	Fer	1	Bac plastique format Europe	22	en l'état	CP 213
11862 2016-495	1001	1001.2		métal	Fer	1	Bac plastique format Europe	22	en l'état	CP 213
11862 2016-495	1037	1037.2		métal	Fer	1	Bac plastique format Europe	22	en l'état	CP 213
11862 2016-495	1001	1001.29		métal	Fer	1	Bac plastique format Europe	22	en l'état	CP 213
11862 2016-495	1004	1004.3		métal	Scories	1	Bac plastique format Europe	22	en l'état	CP 213
11862 2016-495	1007	1007.3		métal	Fer	1	Bac plastique format Europe	22	en l'état	CP 213
11862 2016-495	1001	1001.1		métal	Fer	1	Bac plastique format Europe	22	en l'état	CP 213
11862 2016-495	3010	3010.1		terre cuite, crue	Carreau pavement 32x32	1	Bac plastique format Europe	23	lavé	CP 213
11862 2016-495	3002	3002.7		terre cuite, crue	Carreau pavement 32x32	1	Bac plastique format Europe	24	lavé	CP 213
11862 2016-495	3096	3096.1		terre cuite, crue	Carreau pavement	1	Bac plastique format Europe	25	lavé	CP 213
11862 2016-495	3088	3088.1		terre cuite, crue	Carreau pavement	1	Bac plastique format Europe	25	lavé	CP 213
11862 2016-495	3060	3060.2		terre cuite, crue	Carreau pavement	1	Bac plastique format Europe	25	lavé	CP 213
11862 2016-495	3079	3079.1		terre cuite, crue	Carreau pavement	1	Bac plastique format Europe	25	lavé	CP 213

N°OA patriarche	Fait	N° US	N° objet ou lot	Matière	Observations	quan- tité	Type contenant	n° conten- nant	Etat sani- taire	Parcelle cadas- trale
11862 2016-495	3069	3069.3		terre cuite, crue	Carreau pavement	1	Bac plastique format Europe	26	lavé	CP 213
11862 2016-495	3066	3066.3		terre cuite, crue	Carreau pavement	1	Bac plastique format Europe	26	lavé	CP 213
11862 2016-495	3047	3047.3		terre cuite, crue	Carreau pavement	1	Bac plastique format Europe	26	lavé	CP 213
11862 2016-495	3101	3101.1		terre cuite, crue	Carreau pavement	1	Bac plastique format Europe	26	lavé	CP 213
11862 2016-495	1020	1020.3		terre cuite, crue	Tuile et pavement	1	Bac plastique format Europe	27	lavé	CP 213
11862 2016-495	2057	2057.6		terre cuite, crue	Carreau pavement	1	Bac plastique format Europe	27	lavé	CP 213
11862 2016-495	2019	2019.4		terre cuite, crue	Carreau pavement	1	Bac plastique format Europe	27	lavé	CP 213
11862 2016-495	1001	1001.2		terre cuite, crue	Tommette	2	Bac plastique format Europe	27	lavé	CP 213
11862 2016-495	2042	2042.2		terre cuite, crue	Carreau pavement	1	Bac plastique format Europe	27	lavé	CP 213
11862 2016-495	2016	2016.1		terre cuite, crue	Carreau pavement	1	Bac plastique format Europe	27	lavé	CP 213
11862 2016-495	2017	2017.5		terre cuite, crue	Tuyau	1	Bac plastique format Europe	27	lavé	CP 213
11862 2016-495	2029	2029.3		terre cuite, crue	Carreau pavement	1	Bac plastique format Europe	27	lavé	CP 213
11862 2016-495	2002	2002.1		terre cuite, crue	Tuile et pavement	1	Bac plastique format Europe	27	lavé	CP 213
11862 2016-495	3001	3001.15		terre cuite, crue	Carreau pavement	1	Bac plastique format Europe	27	lavé	CP 213
11862 2016-495	3001	3001.16		terre cuite, crue	Carreau pavement	1	Bac plastique format Europe	27	lavé	CP 213
11862 2016-495	3002	3002.1		terre cuite, crue	Tuile industrielle	1	Bac plastique format Europe	27	lavé	CP 213
11862 2016-495	3001	3001.1		terre cuite, crue	Brique industrielle	1	Bac plastique format Europe	27	lavé	CP 213
11862 2016-495	3003	3003.1		terre cuite, crue	Tuile industrielle	1	Bac plastique format Europe	27	lavé	CP 213
11862 2016-495	3001	3001.15		terre cuite, crue	Carreau vernissé	9	Bac plastique format Europe	28	lavé	CP 213
11862 2016-495	3084	3084.1		terre cuite, crue	Carreau vernissé	5	Bac plastique format Europe	28	lavé	CP 213
11862 2016-495	3092	3092.2		terre cuite, crue	Carreau vernissé	1	Bac plastique format Europe	28	lavé	CP 213
11862 2016-495	2002	2002.1		terre cuite, crue	Carreau vernissé	1	Bac plastique format Europe	28	lavé	CP 213
11862 2016-495	1001	1001.2		terre cuite, crue	Carreau vernissé	1	Bac plastique format Europe	28	lavé	CP 213
11862 2016-495	1001	1001.42		terre cuite, crue	Carreau vernissé	1	Bac plastique format Europe	28	lavé	CP 213
11862 2016-495	2053	2053.2		terre cuite, crue	Pipes - Fabricant St Omer	5	Bac plastique format Europe	29	lavé	CP 213
11862 2016-495	2053	2053.2		terre cuite, crue	Pipes - Tuyaux	12	Bac plastique format Europe	29	lavé	CP 213
11862 2016-495	2053	2053.2		terre cuite, crue	Pipes - Fabricant Servés - Champion	3	Bac plastique format Europe	29	lavé	CP 213
11862 2016-495	2053	2053.2		terre cuite, crue	Pipes - Fabricant Noël - Lyon	1	Bac plastique format Europe	29	lavé	CP 213
11862 2016-495	2053	2053.2		terre cuite, crue	Pipes - Fabricant Gambier	3	Bac plastique format Europe	29	lavé	CP 213
11862 2016-495	2053	2053.2		terre cuite, crue	Pipes - Modèles à tuyau en bruyère	3	Bac plastique format Europe	29	lavé	CP 213
11862 2016-495	2053	2053.2		terre cuite, crue	Pipes - Fourneaux décorés	4	Bac plastique format Europe	29	lavé	CP 213
11862 2016-495	2053	2053.2		terre cuite, crue	Pipes - Estampilles divers - talons	6	Bac plastique format Europe	29	lavé	CP 213
11862 2016-495	2053	2053.2		terre cuite, crue	Pipes - Fourneaux divers	8	Bac plastique format Europe	29	lavé	CP 213
11862 2016-495	2002	2002.1		terre cuite, crue	Pipes - Tuyaux	13	Bac plastique format Europe	29	lavé	CP 213
11862 2016-495	2002	2002.1		terre cuite, crue	Pipes - Fourneaux décorés	2	Bac plastique format Europe	29	lavé	CP 213
11862 2016-495	2002	2002.1		terre cuite, crue	Pipes - Fabricant Gambier	5	Bac plastique format Europe	29	lavé	CP 213
11862 2016-495	2002	2002.1		terre cuite, crue	Pipes - Fourneaux divers	4	Bac plastique format Europe	29	lavé	CP 213
11862 2016-495	2002	2002.1		terre cuite, crue	Pipes - Fabricant St Omer	2	Bac plastique format Europe	29	lavé	CP 213
11862 2016-495	2002	2002.1		terre cuite, crue	Pipes - Fabricant Servés	4	Bac plastique format Europe	29	lavé	CP 213
11862 2016-495	2002	2002.1		terre cuite, crue	Pipes - Modèles à tuyau en bruyère	2	Bac plastique format Europe	29	lavé	CP 213

N°OA patriarche	Fait	N° US	N° objet ou lot	Matière	Observations	quan- tité	Type contenant	n° conten- nant	Etat sani- taire	Parcelle cadas- trale
11862 2016-495	2002	2002.1		terre cuite, crue	Pipes - Estampilles divers - talons	2	Bac plastique format Europe	29	lavé	CP 213
11862 2016-495	2025	2025.2		terre cuite, crue	Pipes - Fourneaux divers	11	Bac plastique format Europe	29	lavé	CP 213
11862 2016-495	2025	2025.2		terre cuite, crue	Pipes - Modèles à tuyau en bruyère	1	Bac plastique format Europe	29	lavé	CP 213
11862 2016-495	2025	2025.2		terre cuite, crue	Pipes - Fabricant Gambier	2	Bac plastique format Europe	29	lavé	CP 213
11862 2016-495	2025	2025.2		terre cuite, crue	Pipes - Fabricant Servès	6	Bac plastique format Europe	29	lavé	CP 213
11862 2016-495	2025	2025.2		terre cuite, crue	Pipes - Fabricant St Quentin	3	Bac plastique format Europe	29	lavé	CP 213
11862 2016-495	2025	2025.2		terre cuite, crue	Pipes - Fabricant St Omer	4	Bac plastique format Europe	29	lavé	CP 213
11862 2016-495	2025	2025.2		terre cuite, crue	Pipes - Fabricant Noel - Lyon	3	Bac plastique format Europe	29	lavé	CP 213
11862 2016-495	2025	2025.2		terre cuite, crue	Pipes - Tuyaux	6	Bac plastique format Europe	29	lavé	CP 213
11862 2016-495	2025	2025.2		terre cuite, crue	Pipes - Estampilles divers - talons	3	Bac plastique format Europe	29	lavé	CP 213
11862 2016-495	1001	1001.2		terre cuite, crue	Pipes - Tuyau	1	Bac plastique format Europe	29	lavé	CP 213
11862 2016-495	1001	1001.64		terre cuite, crue	Pipes - Tuyau	1	Bac plastique format Europe	29	lavé	CP 213
11862 2016-495	1017	1017.1		terre cuite, crue	Pipes - Tuyau	1	Bac plastique format Europe	29	lavé	CP 213
11862 2016-495	2001	2001.7		terre cuite, crue	Pipes - Tuyau & Fourneau	1	Bac plastique format Europe	29	lavé	CP 213
11862 2016-495	3001	3001.16		terre cuite, crue	Pipes - Tuyau	1	Bac plastique format Europe	29	lavé	CP 213
11862 2016-495	3001	3001.15		terre cuite, crue	Pipes - Tuyau	1	Bac plastique format Europe	29	lavé	CP 213
11862 2016-495	2001	2001.1		terre cuite, crue	Pipes - Tuyau & Fourneau	1	Bac plastique format Europe	29	lavé	CP 213
11862 2016-495	1002	1002.1		terre cuite, crue	Pipes - Tuyau	1	Bac plastique format Europe	29	lavé	CP 213
11862 2016-495	2042	2042.2		terre cuite, crue	Pipes - Tuyau	1	Bac plastique format Europe	29	lavé	CP 213
11862 2016-495	2057	2057.5		terre cuite, crue	Pipes - Fourneau décoré	1	Bac plastique format Europe	29	lavé	CP 213
11862 2016-495	2025	2025.2		composite	Pipes - embout tuyau en bois	1	Bac plastique format Europe	29	lavé	CP 213
11862 2016-495	2053	2053.2		composite	Pipes - embout tuyau en bois	1	Bac plastique format Europe	29	lavé	CP 213
11862 2016-495	2002	2002.1		composite	Pipes - embout tuyau en bois	1	Bac plastique format Europe	29	lavé	CP 213
11862 2016-495	2025	2025.2		lithique	Silex à briquet	2	Bac plastique format Europe	29	lavé	CP 213
11862 2016-495	2053	2053.2		lithique	Silex à briquet	1	Bac plastique format Europe	29	lavé	CP 213
11862 2016-495	1002	1002.1		métal	Alliage cuivreux	1	autre	30.1	lavé	CP 213
11862 2016-495	1001	1001.16		métal	Alliage cuivreux	1	autre	30.1	lavé	CP 213
11862 2016-495	1004	?		métal	Alliage cuivreux	1	autre	30.1	lavé	CP 213
11862 2016-495	1001	1001.23		métal	Alliage cuivreux	1	autre	30.1	lavé	CP 213
11862 2016-495	1001	1001.2		métal	Alliage cuivreux	1	autre	30.1	lavé	CP 213
11862 2016-495	1001	1001.41		métal	Alliage cuivreux	1	autre	30.1	lavé	CP 213
11862 2016-495	1001	1001.1		métal	Alliage cuivreux	1	autre	30.1	lavé	CP 213
11862 2016-495	1040	1040.1		métal	Alliage cuivreux	1	autre	30.1	lavé	CP 213
11862 2016-495	1004	1004.1		métal	Alliage cuivreux	1	autre	30.1	lavé	CP 213
11862 2016-495	1004	1004.3		métal	Alliage cuivreux	1	autre	30.1	lavé	CP 213
11862 2016-495	2001	?		métal	Alliage cuivreux	1	autre	30.1	lavé	CP 213
11862 2016-495	2057	2057.6		métal	Alliage cuivreux	1	autre	30.1	lavé	CP 213
11862 2016-495	2057	2057.5		métal	Alliage cuivreux	1	autre	30.1	lavé	CP 213
11862 2016-495	2058	2058.4		métal	Alliage cuivreux	1	autre	30.1	lavé	CP 213
11862 2016-495	2013	2013.2		métal	Alliage cuivreux	1	autre	30.1	lavé	CP 213

N°OA patriarche	Fait	N° US	N° objet ou lot	Matière	Observations	quan- tité	Type contenant	n° conten- nant	Etat sani- taire	Parcelle cadas- trale
11862 2016-495	2002	2002.1		métal	Alliage cuivreux	2	autre	30.1	lavé	CP 213
11862 2016-495	2029	2029.4		métal	Alliage cuivreux	2	autre	30.1	lavé	CP 213
11862 2016-495	2001	2001.1		métal	Alliage cuivreux	1	autre	30.1	lavé	CP 213
11862 2016-495	2053	2053.2		métal	Plomb	1	autre	30.2	lavé	CP 213
11862 2016-495	2015	2015.5		métal	Alliage cuivreux	1	autre	30.1	lavé	CP 213
11862 2016-495	2025	2025.2		métal	Plomb	1	autre	30.2	lavé	CP 213
11862 2016-495	2053	2053.2		composite	Alliage cuivreux & cuir	1	autre	30.1	lavé	CP 213
11862 2016-495	2025	2025.2		métal	Alliage cuivreux	1	autre	30.1	lavé	CP 213
11862 2016-495	2053	2053.2		métal	Alliage cuivreux	1	autre	30.1	lavé	CP 213
11862 2016-495	2030	2030.2		métal	Alliage cuivreux	1	autre	30.1	lavé	CP 213
11862 2016-495	3001	3001.1		métal	Alliage cuivreux	1	autre	30.1	lavé	CP 213
11862 2016-495	3022	3022.6		métal	Alliage cuivreux	1	autre	30.1	lavé	CP 213
11862 2016-495	3001	3001.16		métal	Alliage cuivreux	1	autre	30.1	lavé	CP 213
11862 2016-495	3003	3003.1		métal	Alliage cuivreux	1	autre	30.1	lavé	CP 213
11862 2016-495	3022	3022.6		métal	Alliage cuivreux	1	autre	30.1	lavé	CP 213
11862 2016-495	3002	3002.1		métal	Alliage cuivreux	1	autre	30.1	lavé	CP 213
11862 2016-495	3092	3092.1		métal	Alliage cuivreux	1	autre	30.1	lavé	CP 213
11862 2016-495	3001	3001.1		métal	Plomb	1	autre	30.2	lavé	CP 213
11862 2016-495	2002	2002.1		composite	Boutons (base métal)	1	autre	30.1	lavé	CP 213
11862 2016-495	2025	2025.2		composite	Boutons (base métal)	1	autre	30.1	lavé	CP 213
11862 2016-495	2053	2053.2		composite	Boutons (base métal)	1	autre	30.1	lavé	CP 213
11862 2016-495	1007	1007.1		métal	Monnaie	1	autre	30.3	lavé	CP 213
11862 2016-495	2002	2002.1		métal	Monnaie	1	autre	30.3	lavé	CP 213
11862 2016-495	2025	2025.2		métal	Monnaie	2	autre	30.3	lavé	CP 213
11862 2016-495	2053	2053.2		métal	Monnaie	4	autre	30.3	lavé	CP 213
11862 2016-495	3001	3001.15		métal	Monnaie	1	autre	30.3	lavé	CP 213
11862 2016-495	3002	3002.1		métal	Monnaie	1	autre	30.3	lavé	CP 213
11862 2016-495	2053	2053.2		os et matières animales	Boutons os	2	autre	30.4	lavé	CP 213
11862 2016-495	2025	2025.2		os et matières animales	Boutons os	1	autre	30.4	lavé	CP 213
11862 2016-495	2002	2002.1		os et matières animales	Boutons os	5	autre	30.4	lavé	CP 213
11862 2016-495	1001	1001.16		os et matières animales	Boutons os	1	autre	30.4	lavé	CP 213
11862 2016-495	2001	2001.1		os et matières animales	Boutons os	1	autre	30.4	lavé	CP 213
11862 2016-495	2057	2057.5		os et matières animales	Boutons os	11	autre	30.4	lavé	CP 213
11862 2016-495	3002	3002.1		os et matières animales	Boutons os	1	autre	30.4	lavé	CP 213
11862 2016-495	2025	2025.2		os et matières animales	Boutons nacre	1	autre	30.4	lavé	CP 213
11862 2016-495	2053	2053.2		os et matières animales	Boutons nacre	1	autre	30.4	lavé	CP 213
11862 2016-495	2002	2002.1		os et matières animales	Boutons nacre	2	autre	30.4	lavé	CP 213
11862 2016-495	2029	2029.3		os et matières animales	Boutons nacre	1	autre	30.4	lavé	CP 213
11862 2016-495	3022	3022.5		os et matières animales	Boutons nacre	1	autre	30.4	lavé	CP 213
11862 2016-495	3022	3022.6		os et matières animales	Boutons nacre	1	autre	30.4	lavé	CP 213
11862 2016-495	2029	2029.4		os et matières animales	Boutons nacre	1	autre	30.4	lavé	CP 213
11862 2016-495	2053	2053.2		lithique	Jeton de jeu	1	autre	30.5	lavé	CP 213
11862 2016-495	2002	2002.1		lithique	bille de jeu	1	autre	30.5	lavé	CP 213
11862 2016-495	2025	2025.2		lithique	bille de jeu	1	autre	30.5	lavé	CP 213
11862 2016-495	3022	3022.5		verre	bille de jeu	1	autre	30.5	lavé	CP 213
11862 2016-495	2002	2002.1		os et matières animales	domino	1	autre	30.4	lavé	CP 213
11862 2016-495	2053	2053.2		os et matières animales	domino	1	autre	30.4	lavé	CP 213

N°OA patriarche	Fait	N° US	N° objet ou lot	Matière	Observations	quan- tité	Type contenant	n° conte- nant	Etat sani- taire	Parcelle cadas- trale
11862 2016-495	2025	2025.2		os et matières animales	domino	1	autre	30.4	lavé	CP 213
11862 2016-495	2053	2053.2		os et matières animales	Jeton de jeu	1	autre	30.4	lavé	CP 213
11862 2016-495	2002	2002.1		os et matières animales	Jeton de jeu	1	autre	30.4	lavé	CP 213
11862 2016-495	2025	2025.2		os et matières animales	dé	1	autre	30.4	lavé	CP 213
11862 2016-495	2053	2053.2		os et matières animales	tableterie	2	autre	30.4	lavé	CP 213
11862 2016-495	2025	2025.2		os et matières animales	tableterie	1	autre	30.4	lavé	CP 213
11862 2016-495	2002	2002.1		os et matières animales	tableterie	1	autre	30.4	lavé	CP 213
11862 2016-495	3002	3002.1		os et matières animales	peigne	1	autre	30.4	lavé	CP 213
11862 2016-495	2025	2025.2		lithique	projectile	1	autre	30.5	lavé	CP 213
11862 2016-495	2053	2053.2		lithique	projectile	1	autre	30.5	lavé	CP 213
11862 2016-495	2002	2002.1		lithique	projectile	1	autre	30.5	lavé	CP 213
11862 2016-495	3002	3002.1		lithique	projectile	1	autre	30.5	lavé	CP 213
11862 2016-495	3001	3001.1		lithique	projectile	1	autre	30.5	lavé	CP 213
11862 2016-495	2002	2002.1		lithique	ardoise	1	autre	30.5	lavé	CP 213
11862 2016-495	3022	3022.6		lithique	ardoise	1	autre	30.5	lavé	CP 213
11862 2016-495	2053	2053.2		lithique	ardoise	1	autre	30.5	lavé	CP 213
11862 2016-495	3074	3074.2		métal	Boulet de canon	1	Bac plastique format Europe	31	lavé	CP 213
11862 2016-495	2005	2005.2		Lapidaire	Bloc taillé	1	palette	32	lavé	CP 213
11862 2016-495	3001	3001.10		Lapidaire	Mascaron de fontaine	1	palette	32	lavé	CP 213
11862 2016-495	2005	2005.2		Lapidaire	Chapiteaux	4	palette	32	lavé	CP 213
11862 2016-495	2001	2001.15		Lapidaire	Lause ardoire	1	palette	32	lavé	CP 213





## Annexes 2 : Mobilier Archéologique

### 2.2 : Inventaire du mobilier céramique - Camille Meunier

TOULON (83) - Ancien hôpital Chalucet - 2016

OA n° 11862 2016-495

N° US	Catégorie de P°	Descriptif	Dessin	Elément	Hypo forme	Hypo TPQ	N° objet
1001.1	Faï déco	Nettoyage		B	Plat ou Assiette	2nd moitié XVIII <sup>e</sup>	
1001.1	Rouge déco	Nettoyage		P			
1001.16	Eng diverses	Nettoyage		B	Ptt jatte	XVIII <sup>e</sup> -XIX <sup>e</sup>	
1001.16	Eng diverses	Nettoyage		P		2nd moitié XVIII <sup>e</sup> -XIX <sup>e</sup>	
1001.16	Faï fine jaune	Nettoyage		B	Assiette	XIX <sup>e</sup>	
1001.2	Eng diverses	Nettoyage		P		2nd moitié XVIII <sup>e</sup> -XIX <sup>e</sup>	
1001.2	Eng diverses	Nettoyage		P		2nd moitié XVIII <sup>e</sup> -XIX <sup>e</sup>	
1001.2	Eng diverses	Nettoyage		B	Pot	2nd moitié XVIII <sup>e</sup> -XIX <sup>e</sup>	
1001.2	Eng diverses	Nettoyage		F	Pot (de chambre?)	2nd moitié XVIII <sup>e</sup> -XIX <sup>e</sup>	
1001.29	Kaol gla	Nettoyage		B	Marmite	2nd moitié XVIII <sup>e</sup>	
1001.41	Eng diverses	Nettoyage		P		2nd moitié XVIII <sup>e</sup> -XIX <sup>e</sup>	
1001.41	Eng diverses	Nettoyage		P		2nd moitié XVIII <sup>e</sup> -XIX <sup>e</sup>	
1001.41	Eng diverses	Nettoyage		Bec	Cruche à bec pincé	2nd moitié XVIII <sup>e</sup> -XIX <sup>e</sup>	
1001.41	Eng diverses	Nettoyage		B	Ecuelles	2nd moitié XVIII <sup>e</sup> -XIX <sup>e</sup>	
1001.41	Eng diverses	Nettoyage		B	Assiette	2nd moitié XVIII <sup>e</sup> -XIX <sup>e</sup>	
1001.41	Eng diverses	Nettoyage		B	Terrine	2nd moitié XVIII <sup>e</sup> -XIX <sup>e</sup>	
1001.41	Faï déco	Nettoyage		B	Jatte ou Coupe	XIX <sup>e</sup>	
1001.41	Indéterminée	Nettoyage		Ind			
1001.41	Jaspée	Nettoyage		B	Plat	2n moitié XVII <sup>e</sup>	
1001.41	Jaspée	Nettoyage		P		2n moitié XVII <sup>e</sup>	
1001.41	Jaune déco	Nettoyage		F	Plat	XVIII <sup>e</sup>	
1001.41	Jaune déco	Nettoyage		A	Ecuelle	XVIII <sup>e</sup>	
1001.41	Jaune déco	Nettoyage		P		XVIII <sup>e</sup>	
1001.41	Jaune déco	Nettoyage		B	Ecuelle	XVIII <sup>e</sup>	
1001.41	Jaune sur eng	Nettoyage		A	Terrine?	XVIII <sup>e</sup>	
1001.41	Kaol gla	Nettoyage		B	Assiette	XVIII <sup>e</sup>	
1001.41	Kaol gla	Nettoyage		P		XVII <sup>e</sup>	
1001.41	Rouge déco	Nettoyage		A	Pot	XVIII <sup>e</sup>	
1001.41	Rouge déco	Nettoyage		P			
1001.41	Sgraffito	Nettoyage		F	Plat	2n moitié XVII <sup>e</sup>	
1001.41	Verte sur eng	Nettoyage		A	Pot à plantes	XIX <sup>e</sup>	
1001.41	Verte sur eng	Nettoyage		P		XVIII <sup>e</sup>	
1001.42	Eng à taches brunes ?	Nettoyage		P		XVIII <sup>e</sup>	
1001.42	Eng diverses	Nettoyage		B	Ptt cruche	2nd moitié XVIII <sup>e</sup> -XIX <sup>e</sup>	
1001.42	Eng diverses	Nettoyage		P		2nd moitié XVIII <sup>e</sup> -XIX <sup>e</sup>	
1001.42	Eng diverses	Nettoyage		B	Pot (de chambre?)	XVII <sup>e</sup> -XVIII <sup>e</sup>	
1001.42	Eng diverses	Nettoyage		F	Pot (type albarello)	XVIII <sup>e</sup>	
1001.42	Eng diverses	Nettoyage		B	Pot (de chambre?)	XVIII <sup>e</sup> -XIX <sup>e</sup>	
1001.42	Jaspée	Nettoyage		P			
1001.42	Jaspée	Nettoyage		F	Pot	XVIII <sup>e</sup>	
1001.42	Kaol gla	Nettoyage		P		XVII <sup>e</sup> -XVIII <sup>e</sup>	
1001.42	Verte sur eng	Nettoyage		P			
1001.64	Eng diverses	Nettoyage		F	Pot de chambre	Mil XIX <sup>e</sup>	

NMI	NR	Secteur	Type
1	1	Sect. 1	Lèvre arrondie festonnée, marli. Décor lambrequins rouge-brun gd feu
	1	Sect. 1	Gla int brune, encrassmt goudronneux ext
1	1	Sect. 1	Lèvre en bandeau très court, pas de col, panse évasée. // 1002.1 mais gla brune-kakie ext
	3	Sect. 1	Bicolores
1	1	Sect. 1	Lèvre arrondie infléchie, marli concave. Gla int/ext jaune
	1	Sect. 1	Bicolore
	19	Sect. 1	Bicolore
1	1	Sect. 1	Lèvre triangulaire épaisse, large g. int, pas de col
	1	Sect. 1	Légèrmt concave, liaison confondue ac panse assez rect. Epais, pas de gla ext
1	1	Sect. 1	Lèvre «à bord déprimé». Pas de col, suie rebord
	8	Sect. 1	Bicolores
	1	Sect. 1	Epais tesson. Décor marbrures int mang et cuivre
1	1	Sect. 1	Bec pincé, col dt. Gla brune/jaune
2	2	Sect. 1	Lèvre arrondie fine, panse évasée. Gla jaune/verte/kakie
1	1	Sect. 1	Lèvre arrondie évasée, marli concave. Gla jaune/brune
1	1	Sect. 1	Lèvre en bandeau épais et infléchi, gorge int. Uzège?
1	1	Sect. 1	Lèvre arrondie à face sup. Panse évasée, pas de col. Email très écai mais décor bleu/reflets turquoises/tracés mang
	1	Sect. 1	Fragment informe
	1	Sect. 1	Lèvre arrondie évasée, très large marli concave et panse creuse. Jaspe et taches cuivre
	5	Sect. 1	Fd brun ou jaune. Aspect coulures pr les fd bruns
	1	Sect. 1	Annulaire, épais. Taches cuivre int
	1	Sect. 1	Frag. Peut-être départ d'oreille festonnée, incurvée
	1	Sect. 1	
1	1	Sect. 1	Lèvre arrondie, panse dt. Taches cuivre int
	1	Sect. 1	Section cannelée, courte mais massive. Gla bien écaillée
1	1	Sect. 1	Lèvre arrondie infléchie, carène ext. Gla int et ext jaune, ligne verte int
	2	Sect. 1	Uzège
	1	Sect. 1	Section bifide, courte. Gla brune int sur panse
	1	Sect. 1	
	1	Sect. 1	Légèrmt concave, liaison ac panse glob marquée par retrait. Décor int mang et taches cuivre, tulipe à la barb brune
	1	Sect. 1	Section torsadée et rubanée. Poucier
	3	Sect. 1	
	1	Sect. 1	
1	1	Sect. 1	Lèvre arrondie à ptt carène ext. Col dt, panse glob. Gla int écaillée brune, ext verte
	2	Sect. 1	Bicolores
1	1	Sect. 1	Lèvre arrondie évasée à face sup
	1	Sect. 1	Plat, liaison ac bourrelet ac panse galbée. Ptt diam, gla int or et ext brune
1	1	Sect. 1	Frag. Lèvre arrondie évasée, face sup. Pas de col
	1	Sect. 1	Fd brun
	1	Sect. 1	Frag. Plat, ombiliqué et ptt diam. Fd brun
	1	Sect. 1	Uzège. Suie ext
	1	Sect. 1	
	1	Sect. 1	Plat, épais. Liaison ac panse glob marquée par bourrelet. Gla int jaune, verte ext

N° US	Catégorie de P°	Descriptif	Dessin	Elément	Hypo forme	Hypo TPQ	N° objet
1001.64	Eng diverses	Nettoyage		P		XVIII <sup>e</sup>	
1001.64	Eng diverses	Nettoyage		P		XVIII <sup>e</sup>	
1001.64	Jaune déco	Nettoyage		P			
1001.64	Kaol gla	Nettoyage		P		XVII <sup>e</sup> -XVIII <sup>e</sup>	
1001.64	Rouge déco	Nettoyage		P			
1001.64	Verte sur eng	Nettoyage		A	Pot (à huile?)	XIX <sup>e</sup>	
1002.1	Eng diverses	Sol (nettoyage)		P		2nd moitié XVIII <sup>e</sup> -XIX <sup>e</sup>	
1002.1	Eng diverses	Sol (nettoyage)		F	Bol	2nd moitié XVIII <sup>e</sup> -XIX <sup>e</sup>	
1002.1	Eng diverses	Sol (nettoyage)		B	Assiette	2nd moitié XVIII <sup>e</sup> -XIX <sup>e</sup>	
1002.1	Eng diverses	Sol (nettoyage)		B	Ptt jatte	2nd moitié XVIII <sup>e</sup> -XIX <sup>e</sup>	
1002.1	Eng diverses	Sol (nettoyage)		B	Pot	2nd moitié XVIII <sup>e</sup> -XIX <sup>e</sup>	
1002.1	Eng diverses	Sol (nettoyage)		B	Indéterminée	2nd moitié XVIII <sup>e</sup> -XIX <sup>e</sup>	
1002.1	Eng diverses	Sol (nettoyage)		B	Assiette	2nd moitié XVIII <sup>e</sup> -XIX <sup>e</sup>	
1002.1	Faï bl	Sol (nettoyage)		F		XIX <sup>e</sup>	
1002.1	Faï bl	Sol (nettoyage)		P		XIX <sup>e</sup>	
1002.1	Faï bl	Sol (nettoyage)		A	Tasse	XVIII <sup>e</sup>	
1002.1	Faï bl	Sol (nettoyage)		B	Assiette	XVIII <sup>e</sup>	
1002.1	Faï bl	Sol (nettoyage)		B	Ptt pot (onguents?)	XIX <sup>e</sup>	
1002.1	Faï bl	Sol (nettoyage)		A	Tasse	XVIII <sup>e</sup> ou XIX <sup>e</sup>	
1002.1	Faï bl	Sol (nettoyage)		P		XVIII <sup>e</sup>	
1002.1	Faï fine	Sol (nettoyage)		B	Assiette	XIX <sup>e</sup>	
1002.1	Faï fine	Sol (nettoyage)		F	Assiette creuse	XIX <sup>e</sup>	
1002.1	Faï fine	Sol (nettoyage)		P		XIX <sup>e</sup>	
1002.1	Faï fine jaune	Sol (nettoyage)		B	Cruche ou Pichet	XIX <sup>e</sup>	
1002.1	Grès émaillé	Sol (nettoyage)		F	Faisselle	XIX <sup>e</sup>	
1002.1	Jaune déco	Sol (nettoyage)		P		XVIII <sup>e</sup>	
1002.1	Jaune sur eng	Sol (nettoyage)		P			
1002.1	Kaol gla	Sol (nettoyage)		P		XVIII <sup>e</sup> -XIX <sup>e</sup>	
1002.1	Kaol gla	Sol (nettoyage)		F		XIX <sup>e</sup>	
1002.1	Kaol gla	Sol (nettoyage)		B	Pot	XIX <sup>e</sup>	
1002.1	Kaol gla	Sol (nettoyage)		B	Couvercle	XIX <sup>e</sup>	
1002.1	Kaol gla	Sol (nettoyage)		A	Sifflet?	XVIII <sup>e</sup>	
1002.1	Kaol gla	Sol (nettoyage)		B	Indéterminée	2nd moitié XVIII <sup>e</sup> -XIX <sup>e</sup>	
1002.1	Noire sur eng	Sol (nettoyage)		A		XIX <sup>e</sup>	
1002.1	Noire sur eng	Sol (nettoyage)		P		XIX <sup>e</sup>	
1002.1	Rouge déco	Sol (nettoyage)		P			
1002.1	Rouge déco	Sol (nettoyage)		B	Ptt jatte	XVIII <sup>e</sup> -XIX <sup>e</sup>	
1002.1	Rouge déco	Sol (nettoyage)		B	Pot	XVIII <sup>e</sup> -XIX <sup>e</sup>	
1002.1	Rouge déco	Sol (nettoyage)		B	Assiette	XVIII <sup>e</sup>	
1002.1	Rouge déco	Sol (nettoyage)		B	Cruche	XVIII <sup>e</sup> -XIX <sup>e</sup>	
1002.1	S jaune (?)	Sol (nettoyage)		B	Plat	XVII <sup>e</sup> -XVIII <sup>e</sup>	
1002.1	Verte sur eng	Sol (nettoyage)		A	Pot (à huile?)	XIX <sup>e</sup>	
1002.1	Verte sur eng	Sol (nettoyage)		A		XVIII <sup>e</sup> -XIX <sup>e</sup>	
1002.1	Verte sur eng	Sol (nettoyage)		A	Cruche?	XVIII <sup>e</sup> -XIX <sup>e</sup>	
1002.1	Verte sur eng	Sol (nettoyage)		P			
1004.1	Eng à taches brunes	Structure bâtie		B	Assiette	XVIII <sup>e</sup>	
1004.1	Eng à taches brunes	Structure bâtie		B	Assiette	XVIII <sup>e</sup>	
1004.1	Eng diverses	Structure bâtie		B	Ptt jatte	XIX <sup>e</sup>	
1004.1	Eng diverses	Structure bâtie		P		XIX <sup>e</sup>	
1004.1	Eng diverses	Structure bâtie		B	Assiette Creuse	XIX <sup>e</sup>	
1004.1	Eng diverses	Structure bâtie		P		XIX <sup>e</sup>	

NMI	NR	Secteur	Type
	2	Sect. 1	Même type que le F
	2	Sect. 1	Même type que le F
	1	Sect. 1	Epais tesson. Tache cuivre int
	1	Sect. 1	Uzège. Suie ext
	1	Sect. 1	Gla int brune
	1	Sect. 1	Section cannelée, massive, 1 repli int
	14	Sect. 1	Bicolores
	2	Sect. 1	Socle cyldq. Panse glob. Gla int jaune, kakie ext
1	2	Sect. 1	Lèvre festonnée évasée. Imitation faï. Gla int jaune, brune ext
1	1	Sect. 1	Lèvre en ptt bandeau court, pas de col, panse glob
1	1	Sect. 1	Lèvre bandeau triangulaire et large g. int. Massive. Pas de col, panse glob. Gla int écaillée, verte/kakie ext
1	1	Sect. 1	Frag. Lèvre quad très évasée, massive
1	1	Sect. 1	Micro tesson. Lèvre arrondie évasée. Gla int jaune, ext brune
	1	Sect. 1	Micro tesson plat. Marque imp manufacture mang. Salernes
	1	Sect. 1	Email bleuté, décor bleu
	1	Sect. 1	Section ovale très étroite. Décor ext bleu
1	1	Sect. 1	Lèvre arrondie évasée, marli, ptt cordon bleu sur aile
1	1	Sect. 1	Lèvre quad à face sup. Email grisé
	1	Sect. 1	Section ronde biseautée étroite
	2	Sect. 1	
1	1	Sect. 1	Lèvre arrondie évasée, départ marli
	1	Sect. 1	Plat, liaison confondue ac panse creuse
	2	Sect. 1	
1	2	Sect. 1	Lèvre en bandeau ultra court, non saillant mais évasé. Pas de col, panse glob. Gla int et ext jaune. Recolle ac 1001.16
	1	Sect. 1	Plat, liaison confondue ac panse rect. Percé de multiples ptt trous, et ptt diam
	1	Sect. 1	Traces décor lignes à la barb brune int
	1	Sect. 1	
	6	Sect. 1	4 Uzège, à gla jaune voire presque brune. Pê 1 Dieulefit, gla jaune-orangée
	1	Sect. 1	Plat, liaison confondue ac panse très glob. Gla ext noire
1	1	Sect. 1	Frag. Lèvre biseautée très fine. Gla jaune int/ext
1	1	Sect. 1	Fretel cylindrique, sommet arrondi aplati. Gla brune, Dieulefit?
	3	Sect. 1	Section cyldq. Gla ext brune
1	1	Sect. 1	Micro tesson. Lèvre arrondie. Gla int jaune pâle, ext verte
	1	Sect. 1	Section ronde très étroite
	1	Sect. 1	
	5	Sect. 1	Gla int orangée à brune
1	2	Sect. 1	Lèvre en bandeau très court, peu saillant. Panse très glob, sans col. Gla int brune, 1 ligne barb jaune et suie ext. Recolle ac 1001.16
1	1	Sect. 1	Lèvre en bourrelet. Gla int/ext orangée
1	1	Sect. 1	Lèvre arrondie infléchie, marli. Gla presque totlmt écaillée
1	1	Sect. 1	Lèvre éversée à gorge int. Décor int comme marbré
1	1	Sect. 1	Lèvre arrondie à face sup, sans col. Gla jaunâtre
	1	Sect. 1	Section cannelée, épaisse. 1 repli int, écaillée
	1	Sect. 1	Section ovale, étroite, 1 repli int.
	1	Sect. 1	Section ovale, 1 repli int. Ecaillée
	1	Sect. 1	
1	1	Sect. 1	Lèvre arrondie, dép marli
1	1	Sect. 1	Frag. Même type que le B. préc
1	2	Sect. 1	Lèvre en bandeau très court, panse évasée. Gla int jaune, brune ac coulures jaune ext
	2	Sect. 1	Même type que le B
1	1	Sect. 1	Lèvre arrondie légrmt infléchie, marli, dép panse creuse
	13	Sect. 1	Bicolores



N° US	Catégorie de P°	Descriptif	Dessin	Elément	Hypo forme	Hypo TPQ	N° objet
1004.1	Eng diverses	Structure bâtie		A		XIX <sup>e</sup>	
1004.1	Eng diverses	Structure bâtie		B	Couvercle	XIX <sup>e</sup>	
1004.1	Eng diverses	Structure bâtie		B	Casserole	Déb XIX <sup>e</sup>	
1004.1	Faï bl	Structure bâtie		P		XIX <sup>e</sup>	
1004.1	Faï bl	Structure bâtie		AC	Assiette Plate	1e moitié XIX <sup>e</sup>	
1004.1	Faï fine	Structure bâtie		B	Pot à onguents	XIX <sup>e</sup>	
1004.1	Faï fine jaune	Structure bâtie		AC	Assiette Plate	XIX <sup>e</sup>	
1004.1	Faï fine jaune	Structure bâtie		B	Terrine	XIX <sup>e</sup>	
1004.1	Faï fine jaune	Structure bâtie		F		XIX <sup>e</sup>	
1004.1	Grès émaillé	Structure bâtie		P		XIX <sup>e</sup>	
1004.1	Jaune déco	Structure bâtie		F	Pot		
1004.1	Jaune sur eng	Structure bâtie		B	Plat	XVIII <sup>e</sup>	
1004.1	Jaune sur eng	Structure bâtie		P		XVIII <sup>e</sup>	
1004.1	Kaol gla	Structure bâtie		B	Marmite	2nd moitié XVIII <sup>e</sup>	
1004.1	Kaol gla	Structure bâtie		A	Pichet?	XVIII <sup>e</sup>	
1004.1	Kaol gla	Structure bâtie		P		XVIII <sup>e</sup>	
1004.1	Rouge déco	Structure bâtie		B	Cruche	XVII <sup>e</sup> -XVIII <sup>e</sup>	
1004.1	Rouge déco	Structure bâtie		B	Assiettes Creuses	XVIII <sup>e</sup>	
1004.1	Verte sur eng	Structure bâtie		A	Pot		
1007.1	Eng diverses	Mur		P		2nd moitié XVIII <sup>e</sup> - XIX <sup>e</sup>	
1007.1	Jaune sur eng	Mur		A	Tasse?	XVIII <sup>e</sup>	
1007.1	Jaune sur eng	Mur		F		XVIII <sup>e</sup>	
1007.1	Rouge déco	Mur		P		XVIII <sup>e</sup>	
1007.1	Rouge déco	Mur		B	Plat?	XVIII <sup>e</sup>	
1007.1	Rouge déco	Mur		B	Jatte	XVIII <sup>e</sup>	
1007.1	Rouge déco	Mur		F	Jatte	XVIII <sup>e</sup>	
1007.3	Eng diverses	Mur		B	Plat?	XVIII <sup>e</sup>	
1007.3	Eng diverses	Mur		P		2nd moitié XVIII <sup>e</sup> - XIX <sup>e</sup>	
1007.3	Kaol gla	Mur		B	Assiette?	XVIII <sup>e</sup>	
1007.3	Kaol gla	Mur		P		XVIII <sup>e</sup>	
1007.3	Rouge déco	Mur		B	Assiettes Creuses	XVIII <sup>e</sup>	
1007.3	Rouge déco	Mur		P		XVIII <sup>e</sup>	
1007.3	Verte sur eng	Mur		P		2nd moitié XVIII <sup>e</sup> - XIX <sup>e</sup>	
1011.1	Eng diverses	Mur		Bec	Cruche à bec tubulaire	XVIII <sup>e</sup> -XIX <sup>e</sup>	
1011.1	Eng diverses	Mur		B	Jatte	2nd moitié XVIII <sup>e</sup> -XIX <sup>e</sup>	
1011.1	Eng diverses	Mur		P		2nd moitié XVIII <sup>e</sup> -XIX <sup>e</sup>	
1011.1	Faï bl	Mur		B	Assiette	XVIII <sup>e</sup>	
1011.1	Faï fine	Mur		F	Pot à onguents	XIX <sup>e</sup>	
1011.1	Grès	Mur		P			
1011.1	Rouge déco	Mur		P		XVIII <sup>e</sup>	
1011.1	Verte sur eng	Mur		A	Tasse?	XVIII <sup>e</sup>	
1015.1	Jaspée	Mur		F	Cruche	XVII <sup>e</sup>	
1020.2	Eng diverses	Mur (ragréage)		P		2nd moitié XVIII <sup>e</sup> - XIX <sup>e</sup>	
1020.2	Faï bl	Mur (ragréage)		P		XVIII <sup>e</sup>	
1020.2	Rouge déco	Mur (ragréage)		P		XVIII <sup>e</sup>	
1037.2	Eng diverses	Cblmt sup fosse		P	Mortier?	2nd moitié XVIII <sup>e</sup> -XIX <sup>e</sup>	
1037.2	Eng diverses	Cblmt sup fosse		P		2nd moitié XVIII <sup>e</sup> -XIX <sup>e</sup>	
1037.2	Jaune sur eng	Cblmt sup fosse		F		XVIII <sup>e</sup>	
1037.2	Jaune sur eng	Cblmt sup fosse		B	Assiette?	XVIII <sup>e</sup>	
1037.2	Jaune sur eng	Cblmt sup fosse		P		XVIII <sup>e</sup>	
1037.2	Kaol gla	Cblmt sup fosse		B	Jatte	XVII <sup>e</sup> -XVIII <sup>e</sup>	

NMI	NR	Secteur	Type
	1	Sect. 1	Section ronde, 1 repli int, gla brune-kakie
1	1	Sect. 1	Emboîtant, à listel. Gla int et ext brune foncée
1	1	Sect. 1	Lèvre en ptt bandeau. Ondulation comme pr bec verseur. Panse creuse évasée. // casserole Vallauris
	1	Sect. 1	Micro fgmt
1	3	Sect. 1	Lèvre arrondie à large marli. Fd plat légèrmt concave, liaison conf. Marque imp au revers en bleu, sans doute «Maurel + OT»= Meillonas?
1	1	Sect. 1	Lèvre arrondie évasée, panse carénée rentrante. 2 incisions ext
1	12	Sect. 1	Lèvre arrondie infléchie, marli concave. Fd plat très légèrmt concave, liaison conf. Gla int et ext jaune
1	4	Sect. 1	Lèvre en bandeau court évasé et g. int. Panse évasée. Même type pâte et gla que l'AC
	1	Sect. 1	Frag. Légèrmt bombé? Panse évasée, liaison conf. Même pâte et gla que les précédents
	1	Sect. 1	Décor de bande appliqué. Couleurs= jaune-brun-noir
	1	Sect. 1	Frag. Légèrmt concave, épais. Tache cuivre int
1	1	Sect. 1	Lèvre arrondie épaisse à très large marli. Gla int et ext
	2	Sect. 1	
1	1	Sect. 1	Lèvre «à bord déprimé», sans col. Gla int jaunâtre (Uzège?)
	1	Sect. 1	Section ronde et élancée (Uzège?)
	2	Sect. 1	Gla int orangée-brune, suie ext
1	1	Sect. 1	Lèvre arrondie biseauté, col dt. Gla int et ext quasi disparue
2	2	Sect. 1	Lèvre arrondie infléchie, ptt marli. Panse évasée creuse. Gla int brune très écai, traces lignes sinueuses barb jaune
	1	Sect. 1	Section ovale. Gla très écaillée
	3	Sect. 1	Bicolores
	1	Sect. 1	Section bifide, courte. Gla int et ext
	1	Sect. 1	Plat, liaison confondue ac panse glob. Gla int
	1	Sect. 1	Gla int et ext brune, coulures int jaunes
1	1	Sect. 1	Lèvre arrondie infléchie, ptt marli et dép panse évasée
1	1	Sect. 1	Lèvre en ptt bourrelet, panse évasée. Gla int brune
	1	Sect. 1	Annulaire, panse évasée. Gla int mais ext disparue, restes de coulures
1	1	Sect. 1	Lèvre arrondie infléchie, ptt marli, panse creuse. Gla int or mouch // 1007.1
	3	Sect. 1	Même type que le B
1	1	Sect. 1	Frag. Lèvre très infléchie, marli. Gla jaune-brun, Uzège
	1	Sect. 1	Marli. Même type que le B
2	2	Sect. 1	Lèvre arrondie infléchie, ptt marli, dép panse creuse. Gla int brune, 1 trait jaune
	2	Sect. 1	
	1	Sect. 1	Micro fgmt
1	1	Sect. 1	Tubulaire. Gla int brune mais verte ext
1	1	Sect. 1	Lèvre en bourrelet assez épais, pas de col, panse évasée. Gla int/ext or mouch
	3	Sect. 1	Epais. Bicolores (or/vertes)
1	1	Sect. 1	Lèvre festonnée et évasée, marli concave
	1	Sect. 1	Base débordante, concave. Panse rect. Tt ptt diam
	1	Sect. 1	Grès de Beauvais?
	1	Sect. 1	Gla int rouge-brun
	1	Sect. 1	Section ovale, courte et élancée, 1 repli int.
	1	Sect. 1	Plat, épais bourrelet marque liaison ac panse glob. Est nettement collé au reste. Jaspe int sur fd brun
	3	Sect. 1	Bicolore / orangées-mouch
	4	Sect. 1	
	1	Sect. 1	Epais. Gla int brune, lignes épaisses sinueuses int jaunes
	1	Sect. 1	Décor moulé ext non id et effet marbré (tricolore)
	8	Sect. 1	Bicolores / oranges mouchetées
	1	Sect. 1	Légèrmt concave, liaison confondue ac panse glob. Epais. Gla int
1	1	Sect. 1	Frag. Lèvre arrondie évasée. Gla int
	1	Sect. 1	Micro tesson. Même type que le B
1	1	Sect. 1	Lèvre en bandeau triang, panse évasée. Uzège tress

N° US	Catégorie de P°	Descriptif	Dessin	Elément	Hypo forme	Hypo TPQ	N° objet
1037.2	Kaol gla	Cblmt sup fosse		P		XVII <sup>e</sup> -XVIII <sup>e</sup>	
1037.2	Rouge déco	Cblmt sup fosse		P		XVIII <sup>e</sup>	
1037.2	Sgraffito	Cblmt sup fosse		B	Plat	XVIII <sup>e</sup>	
1037.2	Verte sur eng	Cblmt sup fosse		P			
1037.4	Eng diverses	Cblmt inf fosse		P			
1037.4	Faï bl	Cblmt inf fosse		F	Bol	XVIII <sup>e</sup>	
1037.4	Jaspée	Cblmt inf fosse		P		XVIII <sup>e</sup>	
1037.4	Non id	Cblmt inf fosse		P			
1040.1	Eng à taches brunes	Niveau de circulation		P		XVIII <sup>e</sup>	
1040.1	Eng diverses	Niveau de circulation		F	Pot (Cruche?)	XVIII <sup>e</sup> -XIX <sup>e</sup>	
1040.1	Eng diverses	Niveau de circulation		P		2nd moitié XVIII <sup>e</sup> - XIX <sup>e</sup>	
1040.1	Jaspée	Niveau de circulation		P		XVIII <sup>e</sup>	
1040.1	Jaune sur eng	Niveau de circulation		B	Assiette	XVIII <sup>e</sup>	
1040.1	Jaune sur eng	Niveau de circulation		A		XVIII <sup>e</sup>	
1040.1	Kaol gla	Niveau de circulation		B	Assiette	XVIII <sup>e</sup>	
1040.1	Kaol gla	Niveau de circulation		B	Pot	XVIII <sup>e</sup>	
1040.1	Rouge déco	Niveau de circulation		P		XVIII <sup>e</sup>	
1041.1	Eng diverses	Creusement fosse		B	Terrine?	XVII <sup>e</sup> -XVIII <sup>e</sup>	
1041.1	Eng diverses	Creusement fosse		P		2nd moitié XVIII <sup>e</sup> - XIX <sup>e</sup>	
1041.1	Jaspée	Creusement fosse		B	Indéterminée	XVII <sup>e</sup> -XVIII <sup>e</sup>	
1041.1	Jaune sur eng	Creusement fosse		B	Pot	2nd moitié XVIII <sup>e</sup>	
1041.1	Kaol gla	Creusement fosse		P		XVII <sup>e</sup> -XVIII <sup>e</sup>	
1041.1	Verte sur eng	Creusement fosse		P			
2001.1	Albisola	Nettoyage		F	Assiette	XVIII <sup>e</sup>	
2001.1	Eng diverses	Nettoyage		B+A	Pot	XIX <sup>e</sup>	
2001.1	Eng diverses	Nettoyage		B	Jatte (type tèle)	XIX <sup>e</sup>	
2001.1	Eng diverses	Nettoyage		F		XIX <sup>e</sup>	
2001.1	Eng diverses	Nettoyage		P		2nd moitié XVIII <sup>e</sup> - XIX <sup>e</sup>	
2001.1	Eng diverses	Nettoyage		B	Jatte	2nd moitié XVIII <sup>e</sup> - XIX <sup>e</sup>	
2001.1	Eng diverses	Nettoyage		B	Assiette	2nd moitié XVIII <sup>e</sup> - XIX <sup>e</sup>	
2001.1	Eng diverses	Nettoyage		B	Plat?	2nd moitié XVIII <sup>e</sup> - XIX <sup>e</sup>	
2001.1	Eng diverses	Nettoyage		B	Pot	2nd moitié XVIII <sup>e</sup> - XIX <sup>e</sup>	
2001.1	Faï bl	Nettoyage		F	Assiette?	XIX <sup>e</sup>	
2001.1	Faï bl	Nettoyage		B	Indéterminée	XIX <sup>e</sup>	
2001.1	Faï déco	Nettoyage		F		XIX <sup>e</sup>	
2001.1	Faï déco	Nettoyage		B	Indéterminée	XIX <sup>e</sup>	
2001.1	Faï fine	Nettoyage		B	Assiette Plate	XIX <sup>e</sup>	
2001.1	Faï fine	Nettoyage		B	Bol ou Ecuelle	XIX <sup>e</sup>	
2001.1	Jaspée	Nettoyage		F	Cruche	XVIII <sup>e</sup>	
2001.1	Jaune déco	Nettoyage		P	Pot	XVIII <sup>e</sup>	
2001.1	Jaune sur eng	Nettoyage		B	Plat	XVIII <sup>e</sup>	
2001.1	Jaune sur eng	Nettoyage		F	Pot (Pichet?)	XVIII <sup>e</sup>	
2001.1	Kaol gla	Nettoyage		P		XVII <sup>e</sup> -XVIII <sup>e</sup>	
2001.1	Kaol gla	Nettoyage		P		XVIII <sup>e</sup>	
2001.1	Kaol gla	Nettoyage		F	Bol?	2nd moitié XVIII <sup>e</sup> - XIX <sup>e</sup>	
2001.1	Kaol gla	Nettoyage		B	Jatte?	2nd moitié XVIII <sup>e</sup> - XIX <sup>e</sup>	
2001.1	Kaol gla	Nettoyage		B	Assiette	XIX <sup>e</sup>	
2001.1	Kaol gla	Nettoyage		B	Jatte	XIX <sup>e</sup>	
2001.1	Kaol gla	Nettoyage		B	Couvercle	XIX <sup>e</sup>	
2001.1	Porcelaine	Nettoyage		F	Assiette	XIX <sup>e</sup>	

NMI	NR	Secteur	Type
	2	Sect. 1	Uzège
	1	Sect. 1	Gla int orangée-brune
1	1	Sect. 1	Lèvre arrondie évasée à face sup, panse évasée. 2 lignes int incisées remplies de barb brune
	2	Sect. 1	Gla ext
	1	Sect. 1	Gla int orange mouch
	1	Sect. 1	Socle, panse glob
	1	Sect. 1	Jaspe concentq brun sur fd jaune, tache cuivre. Ext or
	2	Sect. 1	Pâtes très cuites, plus de gla apparente
	1	Sect. 1	
	1	Sect. 1	Plat à base débordante, bourrelet marque liaison ac panse glob, retrait. Strie int épaisse. Gla int olive
	8	Sect. 1	Bicolores / orangées int
	1	Sect. 1	Epais. Jaspe ext quasi disparu sur fd brun. Int jaune
1	1	Sect. 1	Lèvre arrondie évasée, marli, assez épaisse
	1	Sect. 1	Section bifide, étroite
1	1	Sect. 1	Lèvre arrondie infléchie, carène int, dép marli. Uzège
1	1	Sect. 1	Lèvre en bourrelet, pas de col, panse glob ou ovo. Gla int/ext jaune tress
	2	Sect. 1	Gla int brune
1	1	Sect. 1	Lèvre en bandeau infléchi court, épais, g. int. Gla int/ext or mouch
	2	Sect. 1	Bi /Tricolores
1	1	Sect. 1	Lèvre presque triang très fine, panse creuse. Beau jaspe int sur fd brun
1	1	Sect. 1	Lèvre en bandeau triang, large g. int, pas de col et panse très glob.
	1	Sect. 1	Uzège
	1	Sect. 1	
	1	Sect. 2	Plat, très légèrmt conc. Liaison confondue ac panse évasée. Gla ext brune légrmt mouch, idem int ac lignes sinueuses fines mang. Eng foncé
1	1	Sect. 2	Bandeau triangulaire épais, g. int et dép anse en haricot incurvée. // 1041.1. Gla int jaune, verte brillante ext
1	1	Sect. 2	Lèvre en bandeau court, ondulation lèvre. Panse rect. Gla int jaune tress, ext verte
	1	Sect. 2	Frag. Plat, même pâte et gla que B préc.
	1	Sect. 2	Gla int brune mouch, verte ext
1	1	Sect. 2	Lèvre arrondie, carène int, pas de col et panse très glob. Gla int jaune tress, brune ext
1	3	Sect. 2	Lèvre festonnée. Imp° dig aile accentue effet fest. Gla int jaune, brune ext. // 1001.2
1	1	Sect. 2	Lèvre arrondie évasée, large marli. Même pâte et gla que le B. préc
1	1	Sect. 2	Frag. Lèvre arrondie évasée, face sup.P Gla jaune-marronnasse
	3	Sect. 2	Plat, légèrmt concave, panse évasée. Email très écaillé
1	2	Sect. 2	Lèvre arrondie éversée
	1	Sect. 2	Frag. Plat. Email bleuté, décor int bleu floral
1	1	Sect. 2	Lèvre arrondie évasée très fine, pas de col, panse glob. Décor ext floral gd feu rouge et verte, et à l'int, une ligne mang
1	1	Sect. 2	Lèvre festonnée, fine, marli et dép panse assez plate. Biscuit
1	1	Sect. 2	Lèvre arrondie très fine, panse glob
	1	Sect. 2	Frag. Plat, large diam. Pas de gla au revers. Jaspe brun int et taches cuivre. Bien écaillée
	1	Sect. 2	Epais tesson. Lignes épaisses à la barb brunes ext
1	2	Sect. 2	Lèvre arrondie très infléchie, ptt marli concave et dép panse creuse.
	1	Sect. 2	Frag. Type piédouche, épais
	2	Sect. 2	Uzège. Suie ext
	2	Sect. 2	Gla int jaune pâle
	1	Sect. 2	Sur socle, concave. Panse très glob. Gla ext brune et jaune, jaune int
1	1	Sect. 2	Lèvre triangulaire à face oblique. Pas de col, panse glob. Gla int jaune, ext brune ac décors jaunes
1	1	Sect. 2	Lèvre arrondie légèrmt infléchie, large marli. Gla int/ext jaune pâle
1	1	Sect. 2	Lèvre à large bandeau, g. int. Gla jaune-orangée int/ext. Dieulefit?
1	1	Sect. 2	Emboîtant, ac listel. Gla brune sur eng rouge. Dieulefit?
	1	Sect. 2	Sur socle, concave, panse glob.

N° US	Catégorie de P°	Descriptif	Dessin	Elément	Hypo forme	Hypo TPQ	N° objet
2001.1	Rouge déco	Nettoyage		B	Pot (de stockage?)	XVIII <sup>e</sup>	
2001.1	Rouge déco	Nettoyage		P		XVIII <sup>e</sup>	
2001.1	Vallauris	Nettoyage		B	Casserole	Déb XIX <sup>e</sup>	
2001.1	Verte sur eng	Nettoyage		P			
2001.6	Albisola	Niveau de colluvion		P		XVIII <sup>e</sup>	
2001.6	Eng diverses	Niveau de colluvion		P			
2001.6	Eng diverses	Niveau de colluvion		B	Marmite	2nd moitié XVIII <sup>e</sup>	
2001.6	Kaol gla	Niveau de colluvion		P		XVII <sup>e</sup> -XVIII <sup>e</sup>	
2001.6	Porcelaine	Niveau de colluvion		P		XIX <sup>e</sup>	
2001.6	Rouge déco	Niveau de colluvion	Oui	AC	Plat à soupe	2nd moitié XVIII <sup>e</sup>	1
2001.6	Rouge déco	Niveau de colluvion		B	Plats	XVIII <sup>e</sup>	
2001.6	Rouge déco	Niveau de colluvion		P			
2001.7	Eng à taches brunes	Remblai		B	Cruche?	XVIII <sup>e</sup> -XIX <sup>e</sup>	
2001.7	Eng à taches brunes	Remblai		P		XVIII <sup>e</sup>	
2001.7	Eng diverses	Remblai		B	Pot	XVII <sup>e</sup>	
2001.7	Eng diverses	Remblai		A	Pot-Panier	XIX <sup>e</sup>	
2001.7	Eng diverses	Remblai		B	Pot	2nd moitié XVIII <sup>e</sup> - XIX <sup>e</sup>	
2001.7	Eng diverses	Remblai		B	Forme Ouverte	2nd moitié XVIII <sup>e</sup> - XIX <sup>e</sup>	
2001.7	Eng diverses	Remblai		B	Jatte (Tian)	2nd moitié XVIII <sup>e</sup> - XIX <sup>e</sup>	
2001.7	Eng diverses	Remblai		F		2nd moitié XVIII <sup>e</sup> - XIX <sup>e</sup>	
2001.7	Eng diverses	Remblai		F		2nd moitié XVIII <sup>e</sup> - XIX <sup>e</sup>	
2001.7	Eng diverses	Remblai		P		XVIII <sup>e</sup>	
2001.7	Eng diverses	Remblai		P		2nd moitié XVIII <sup>e</sup> -XIX <sup>e</sup>	
2001.7	Eng diverses	Remblai		P	Pot à plantes	XIX <sup>e</sup>	
2001.7	Eng diverses	Remblai		B	Pot	2nd moitié XVIII <sup>e</sup> - XIX <sup>e</sup>	
2001.7	Faï bl	Remblai		F		XVIII <sup>e</sup>	
2001.7	Faï bl	Remblai		P		XVIII <sup>e</sup>	
2001.7	Faï bl	Remblai		B	Pot à conserve ou onguents	2nd moitié XVIII <sup>e</sup> -XIX <sup>e</sup>	
2001.7	Faï bl	Remblai		B+A	Ecuelle	2nd moitié XVIII <sup>e</sup> -XIX <sup>e</sup>	
2001.7	Faï bl	Remblai		B	Assiette	XVIII <sup>e</sup>	
2001.7	Faï déco	Remblai		F	Assiette	XVIII <sup>e</sup>	
2001.7	Faï déco	Remblai		F		XVIII <sup>e</sup>	
2001.7	Jaspée	Remblai		A		XVIII <sup>e</sup> -XIX <sup>e</sup>	
2001.7	Jaspée	Remblai		P		XVIII <sup>e</sup> -XIX <sup>e</sup>	
2001.7	Jaspée	Remblai		B	Plat	XVIII <sup>e</sup>	
2001.7	Jaune déco	Remblai		F		XVIII <sup>e</sup>	
2001.7	Jaune déco	Remblai		B	Jatte	XVIII <sup>e</sup>	
2001.7	Jaune déco	Remblai		B	Cruche	XVIII <sup>e</sup>	
2001.7	Jaune sur eng	Remblai		P		XVIII <sup>e</sup>	
2001.7	Kaol gla	Remblai		B	Assiette	XVIII <sup>e</sup>	
2001.7	Kaol gla	Remblai		P		XVIII <sup>e</sup>	
2001.7	Kaol gla	Remblai		P		XVII <sup>e</sup> -XVIII <sup>e</sup>	
2001.7	Kaol gla	Remblai		B+A	Marmite	2nd moitié XVIII <sup>e</sup>	
2001.7	Kaol gla	Remblai		B	Marmite	XVIII <sup>e</sup>	
2001.7	Rouge déco	Remblai		B	Cruche	XVIII <sup>e</sup>	
2001.7	Rouge déco	Remblai		F	Pot	XVIII <sup>e</sup>	
2001.7	Sgraffito	Remblai		B	Assiette	XVIII <sup>e</sup>	
2001.7	Sgraffito	Remblai		B	Assiette	XVIII <sup>e</sup>	
2001.7	Sgraffito	Remblai		B	Plat	XVIII <sup>e</sup>	
2001.7	Sgraffito	Remblai		P		XVIII <sup>e</sup>	
2001.7	Verte sur eng	Remblai		P	Pot à plantes?	XVIII <sup>e</sup>	

NMI	NR	Secteur	Type
1	1	Sect. 2	Lèvre à bandeau retombant et face sup. Ptt col dt, dép panse glob. Gla int et ext brune, traces barb jaune
	2	Sect. 2	
1	1	Sect. 2	Lèvre en ptt bandeau. Pas de col, panse très glob. Gla int brune tress. // Vallauris, comme l'ex US 1004.1
	2	Sect. 2	
	1	Sect. 2	Micro tesson.
	1	Sect. 2	Gla int jaunâtre tress, ext disparue. Uzège?
1	1	Sect. 2	Lèvre à «bord déprimé», pas de col. Pâte rosée gross = Uzège? Gla int/ext non uniforme jaunâtre mouch, suie ext
	3	Sect. 2	Uzège
	1	Sect. 2	Décor int bleu cobalt
1	2	Sect. 2	Lèvre en amande fine, panse légèrmt creuse et fd légèrmt conc marqué par bourrelet. Décor int larges cercles sur fd brun.
2	2	Sect. 2	Lèvres en ptt bourrelet évasé, panse évasée. Gla int brune
	2	Sect. 2	
1	1	Sect. 2	Lèvre biseauté, ptt g. int. Gla int jaune
	2	Sect. 2	
1	1	Sect. 2	Lèvre quad épaisse sans col, panse rect. Une bande dig sous lèvre, épaisse et saillante. Gla int // Uzège mais pâte rosée
	1	Sect. 2	Section ovale, gla kakie-brune tress
1	1	Sect. 2	Lèvre en bandeau triang et g. int, // US 1002.1, 1041.1, 2001.1
1	1	Sect. 2	Lèvre arrondie évasée, g. int, pas de col et panse très glob. Gla jaune/verte
1	1	Sect. 2	Lèvre à large bandeau et panse tronconique. Gla int jaune-orangée
	2	Sect. 2	Frag. Plats, épais, liaisons confondues ac panses. Gla int jaune-orangée
	1	Sect. 2	Frag. Plat, épais, ptt diam. Gla int quasi totlmt disparue
	2	Sect. 2	Gla // Uzège mais pâte rose. Suie ext
	17	Sect. 2	Bicolores
	1	Sect. 2	Listel épais, panse rect. Gla a quasimt totlmt disparu
1	1	Sect. 2	Lèvre quad à face sup. Gla a disparu
	2	Sect. 2	Frag. Plats
	1	Sect. 2	
1	2	Sect. 2	Lèvre arrondie évasée épaisse, face sup. Email blanc cassé int
1	1	Sect. 2	Lèvre arrondie, panse évasée. Dép arraché d'une anse ou tenon en haricot anguleux. Email tress
1	1	Sect. 2	Frag. Lèvre arrondie évasée
	1	Sect. 2	Frag. Plat. Motifs floraux bleus int fins
	1	Sect. 2	Frag. Epais. Décor int floral bleu épais
	1	Sect. 2	Frag. Boudin de haricot. Epais. Jaspe très resserré, prédominance de vert
	1	Sect. 2	Même type que l'A
1	1	Sect. 2	Lèvre quad à large marli, dép panse évasée. Jaspe int fin brun et tache cuivre
	1	Sect. 2	Frag. Plat, légèrmt concave et tache cuivre int
1	1	Sect. 2	Lèvre arrondie évasée, panse évasée très légèrmt carénée. Gla int ac tache cuivre
1	1	Sect. 2	Lèvre en bandeau triang, pas de col. Taches de cuivre, gla tress
	11	Sect. 2	
1	1	Sect. 2	Lèvre arrondie légèrmt infléchie, marli. Gla int/ext jaune pâle
	3	Sect. 2	Gla jaune/verdâtre
	5	Sect. 2	Uzège
1	1	Sect. 2	Lèvre «à bord déprimé», panse rect sans col. Dép anse ovale. Uzège
1	1	Sect. 2	Même type que le B. préc en format plus réduit. Uzège?
1	1	Sect. 2	Lèvre arrondie évasée à g. int, assez épaisse? Traces barb jaune int épaisses
	1	Sect. 2	Plat, bourrelet marque liaison ac panse glob (collé au reste). Ptt diam et gla brune int
1	1	Sect. 2	Lèvre arrondie évasée, ptt face sup. Incision épaisse, barb brune
1	1	Sect. 2	Lèvre arrondie évasée, dép marli concave. Même pâte et gla que le B préc.
1	1	Sect. 2	Lèvre arrondie évasée, large marli concave. Même pâte et gla que le B préc, ac cuivre.
	1	Sect. 2	Epais. Même type que les préc.
	1	Sect. 2	Décor moulé ext non id, // US 1037.2



N° US	Catégorie de P°	Descriptif	Dessin	Elément	Hypo forme	Hypo TPQ	N° objet
2001.7	Verte sur eng	Remblai		A	Jarron?	XVIII <sup>e</sup> -XIX <sup>e</sup>	
2002	Eng diverses	Fosse		B	Couvercle	XIX <sup>e</sup>	
2002	Faï bl	Fosse		F	Assiettes	XIX <sup>e</sup>	
2002	Faï déco	Fosse		F	Assiette	Mil XIX <sup>e</sup>	
2002	Faï déco	Fosse		P		XVIII <sup>e</sup>	
2002	Faï déco	Fosse		B	Assiette	XVIII <sup>e</sup>	
2002	Faï déco	Fosse		P		XVIII <sup>e</sup> -XIX <sup>e</sup>	
2002	Faï déco	Fosse		P	Bol	XX <sup>e</sup>	
2002	Faï fine	Fosse		B	Indéterminée	XIX <sup>e</sup>	
2002	Faï fine	Fosse		B	Pot à conserve ou à onguents	XIX <sup>e</sup>	
2002	Faï fine déco	Fosse		F	Assiette	2nd moitié XIX <sup>e</sup>	
2002	Faï fine déco	Fosse		A	Tasse?	2nd moitié XIX <sup>e</sup>	
2002	Faï fine déco	Fosse		P		XX <sup>e</sup>	
2002	Faï fine déco	Fosse		P		XIX <sup>e</sup>	
2002	Faï fine déco	Fosse		P		XIX <sup>e</sup>	
2002	Faï fine déco	Fosse		P		XIX <sup>e</sup>	
2002	Faï fine déco	Fosse		P	Pot à onguents	2nd moitié XIX <sup>e</sup>	
2002	Faï fine déco	Fosse		P		2nd moitié XIX <sup>e</sup>	
2002	Faï fine déco	Fosse		B	Assiette?	2nd moitié XIX <sup>e</sup>	
2002	Faï fine déco	Fosse		B	Bol	XX <sup>e</sup>	
2002	Faï fine déco	Fosse		P		XX <sup>e</sup>	
2002	Faï fine déco	Fosse		B	Assiette?	XIX <sup>e</sup>	
2002	Faï fine déco	Fosse		B	Bol ou Ecuelle	XIX <sup>e</sup>	
2002	Faï fine déco	Fosse		B	Assiette?	XIX <sup>e</sup>	
2002	Faï fine déco	Fosse		B	Assiette?	XIX <sup>e</sup>	
2002	Porcelaine	Fosse		P		XIX <sup>e</sup>	
2002	Porcelaine	Fosse		F		XIX <sup>e</sup> -XX <sup>e</sup>	
2002	Porcelaine	Fosse		B	Bol ou Ecuelle	XIX <sup>e</sup>	
2002	Porcelaine	Fosse		B	Plat octogonal	XIX <sup>e</sup> -XX <sup>e</sup>	
2002	Porcelaine	Fosse		A		XIX <sup>e</sup>	
2002	Porcelaine	Fosse		B	Indéterminée	XIX <sup>e</sup>	
2002 Surface	Cul noir-noir	Fosse		B	Ecuelle ou Bol	XIX <sup>e</sup>	
2002 Surface	Cul noir-noir	Fosse		P		XIX <sup>e</sup>	
2002 Surface	Eng à taches brunes	Surface zone centrale		F	Assiette	XVIII <sup>e</sup>	
2002 Surface	Eng à taches brunes	Surface zone centrale		P		XVIII <sup>e</sup>	
2002 Surface	Eng à taches brunes	Surface angle N-E		A		XVIII <sup>e</sup>	
2002 Surface	Eng à taches brunes	Surface angle S-E		B	Marmite	XVIII <sup>e</sup>	
2002 Surface	Eng à taches brunes	Surface angle S-E		P		XVIII <sup>e</sup>	
2002 Surface	Eng à taches brunes	Surface angle S-E		F		XVIII <sup>e</sup>	
2002 Surface	Eng à taches brunes	Fosse		P		XVIII <sup>e</sup>	
2002 Surface	Eng à taches brunes	Fosse		B	Assiettes	XVIII <sup>e</sup>	
2002 Surface	Eng diverses	Surface zone centrale		P		XIX <sup>e</sup>	
2002 Surface	Eng diverses	Surface zone centrale		F		XIX <sup>e</sup>	
2002 Surface	Eng diverses	Surface zone centrale		F	Pot	XIX <sup>e</sup>	
2002 Surface	Eng diverses	Surface zone centrale		Bec	Cruche à bec tubulaire	XIX <sup>e</sup>	
2002 Surface	Eng diverses	Surface zone centrale		B	Pot de chambre	XIX <sup>e</sup>	
2002 Surface	Eng diverses	Surface zone centrale		B	Tian ou Poëlon	XIX <sup>e</sup>	
2002 Surface	Eng diverses	Surface zone centrale		B	Assiette	XIX <sup>e</sup>	
2002 Surface	Eng diverses	Surface zone centrale		AC	Assiette	XIX <sup>e</sup>	
2002 Surface	Eng diverses	Surface zone centrale		A		XIX <sup>e</sup>	
2002 Surface	Eng diverses	Surface angle N-O		P		XIX <sup>e</sup>	

NMI	NR	Secteur	Type
	1	Sect. 2	Section cannelée, épaisse
1	1	Sect. 2	Fretel sommital rond. Gla brun-kakie
	2	Sect. 2	Frag. Plats, ac marques imp illisibles imprimés mang / bleu.
	1	Sect. 2	Frag. Plat, dép décor étoile jaune. Varages?
	1	Sect. 2	Décor végétal vert et mang
1	1	Sect. 2	Lèvre arrondie évasée fine, marli. Décor int végétal bleu
	1	Sect. 2	Avers/Revers tacheté de mang
	1	Sect. 2	Email ext bleu indigo, décor or végétal
1	1	Sect. 2	Rondelle de 3,8cm de diam, partie sommitale non conservée
1	1	Sect. 2	Lèvre en bourrelet, pas de col
	1	Sect. 2	Sur ptt socle, concave. Décor int imprimé bleu de frise et une sc de genre ac tête de femme
	1	Sect. 2	Micro fgmt. Section ovale étroite. Décor végétal bleu
	2	Sect. 2	Décor géomtq bleu / noir
	3	Sect. 2	Décor moucheté vert
	4	Sect. 2	Décor de paysage imprimé noir
	1	Sect. 2	Décor int/ext floral et bastrait imprimé pourpre de Cassius
	1	Sect. 2	Carène ext. Décor rose brillant
	1	Sect. 2	Décor floral grossier bleu et vert
1	1	Sect. 2	Lèvre arrondie évasée, décor ext comme la P. préc ac ajout de pourpre
1	1	Sect. 2	Lèvre biseautée, panse évasée. Jaspe ext brun et noir
	1	Sect. 2	Même type que le B. préc mais ac jaspe mauve
1	1	Sect. 2	Frag. Lèvre arrondie évasée. Décor int de paysage imprimé pourpre
1	1	Sect. 2	Décor baroque imprimé noir et panse évasée par rapport au B. préc
1	1	Sect. 2	Lèvre arrondie évasée, décor int imprimé floral noir-ert-pourpre
1	1	Sect. 2	Frag. Lèvre arrondie évasée fine, décor int imprimé bleu ext
	1	Sect. 2	Décor int végétal or
	1	Sect. 2	Plat. Reflet bleuté, décor de ruban or int
1	1	Sect. 2	Lèvre arrondie, panse évasée. Décor int floral bleu et or
1	1	Sect. 2	Lèvre festonnée anguleuse, 1 ligne épaisse ext pourpre
	1	Sect. 2	Micro fgmt. Section ovale, décor or
1	1	Sect. 2	Très frag. Lèvre arrondie évasée, décor int lignes or
1	1	Sect. 2	Lèvre arrondie, panse ds prolgmt. Email brun légèrmt moucheté
	1	Sect. 2	Email turquoise int
	2	Sect. 2	
	1	Sect. 2	
	1	Sect. 2	Section ovale, épaisse. Gla claire mouchetée
1	1	Sect. 2	Lèvre triang à ptt g. int, panse rect. Gla int jaune et int claire mouchetée, idem clair mouch ext
	2	Sect. 2	Même pâte et gla que le B. préc
	2	Sect. 2	Frag. Gla brune bien uniforme / mouchetures épaisses sur 2nd
	3	Sect. 2	Gla brune uniforme de belle facture ext / gla int brune mouchetée
2	2	Sect. 2	Lèvres arrondies évasées, marlis courts conc/dt
	23	Sect. 2	Bicolores, jaune-verte ou jaune-brun
	1	Sect. 2	Frag. Plat
	1	Sect. 2	Frag. Plat, liaison confondue ac panse ovoïde
1	1	Sect. 2	Section tubulaire arrachée, jaune-vert
1	1	Sect. 2	Lèvre biseautée épaisse à large marli, dép panse rect
1	1	Sect. 2	Lèvre en bandeau triangulaire épais
1	1	Sect. 2	Lèvre arrondie évasée, marli
1	1	Sect. 2	Lèvre festonnée, moulures sur aile. Fd plat, liaison confondue. // autres US
	1	Sect. 2	Section ovale
31	Sect. 2		Bicolores. Peut y avoir brun très foncé

N° US	Catégorie de P°	Descriptif	Dessin	Elément	Hypo forme	Hypo TPQ	N° objet
2002 Surface	Eng diverses	Surface angle N-O		F	Pot	XIX <sup>e</sup>	
2002 Surface	Eng diverses	Surface angle N-O		B	Assiettes	XIX <sup>e</sup>	
2002 Surface	Eng diverses	Surface angle N-O		B	Bassin ou Tian ?	XIX <sup>e</sup>	
2002 Surface	Eng diverses	Surface angle N-O		B	Jatte?	XIX <sup>e</sup>	
2002 Surface	Eng diverses	Surface angle N-O		B	Pot	XIX <sup>e</sup>	
2002 Surface	Eng diverses	Surface angle N-E		B	Assiette	XIX <sup>e</sup>	
2002 Surface	Eng diverses	Surface angle N-E		P		XIX <sup>e</sup>	
2002 Surface	Eng diverses	Surface angle S-O		P		XIX <sup>e</sup>	
2002 Surface	Eng diverses	Surface angle S-O		B	Assiettes	XIX <sup>e</sup>	
2002 Surface	Eng diverses	Surface angle S-O		A		XIX <sup>e</sup>	
2002 Surface	Eng diverses	Surface angle S-O		B	Jatte	XIX <sup>e</sup>	
2002 Surface	Eng diverses	Surface angle S-O		F	Pot	XIX <sup>e</sup>	
2002 Surface	Eng diverses	Surface angle S-O		F		XIX <sup>e</sup>	
2002 Surface	Eng diverses	Surface angle S-O		B+A	Ecuelle	XIX <sup>e</sup>	
2002 Surface	Eng diverses	Surface angle S-O		B	Ecuelle	XIX <sup>e</sup>	
2002 Surface	Eng diverses	Surface angle S-E		P		XIX <sup>e</sup>	
2002 Surface	Eng diverses	Surface angle S-E		F	Pot	XIX <sup>e</sup>	
2002 Surface	Eng diverses	Surface angle S-E		B	Assiette	XIX <sup>e</sup>	
2002 Surface	Eng diverses	Surface angle S-E		B	Assiette	XIX <sup>e</sup>	
2002 Surface	Eng diverses	Surface angle S-E		B	Tian	XIX <sup>e</sup>	
2002 Surface	Eng diverses	Surface angle S-E		B	Pot de chambre?	XIX <sup>e</sup>	
2002 Surface	Eng diverses	Fosse		P		XIX <sup>e</sup>	
2002 Surface	Eng diverses	Fosse		A		XIX <sup>e</sup>	
2002 Surface	Eng diverses	Fosse		F	Ecuelle?	XIX <sup>e</sup>	
2002 Surface	Eng diverses	Fosse		F	Pot	XIX <sup>e</sup>	
2002 Surface	Eng diverses	Fosse		F	Pot	XIX <sup>e</sup>	
2002 Surface	Eng diverses	Fosse		F		XIX <sup>e</sup>	
2002 Surface	Eng diverses	Fosse		F		XIX <sup>e</sup>	
2002 Surface	Eng diverses	Fosse		B	Assiettes	XIX <sup>e</sup>	
2002 Surface	Eng diverses	Fosse		B	Assiette	XIX <sup>e</sup>	
2002 Surface	Eng diverses	Fosse		B	Assiettes	XIX <sup>e</sup>	
2002 Surface	Eng diverses	Fosse		B	Couvercle	XIX <sup>e</sup>	
2002 Surface	Eng diverses	Fosse		B	Assiettes	XIX <sup>e</sup>	
2002 Surface	Eng diverses	Fosse		AC	Assiette Plate	XIX <sup>e</sup>	
2002 Surface	Eng diverses	Fosse		B	Assiette	XIX <sup>e</sup>	
2002 Surface	Eng diverses	Fosse		B	Indéterminée	XIX <sup>e</sup>	
2002 Surface	Eng diverses	Fosse		B	Casserole	2nd moitié XIX <sup>e</sup>	
2002 Surface	Eng diverses	Fosse		B	Jatte	XIX <sup>e</sup>	
2002 Surface	Eng diverses	Fosse		B	Tian	XIX <sup>e</sup>	
2002 Surface	Eng diverses	Fosse		B	Pot de chambre	XIX <sup>e</sup>	
2002 Surface	Eng diverses	Fosse		B	Jatte	XIX <sup>e</sup>	
2002 Surface	Eng diverses	Fosse		B	Jatte?	XIX <sup>e</sup>	
2002 Surface	Eng diverses	Fosse		B	Jatte	XIX <sup>e</sup>	
2002 Surface	Eng diverses	Fosse		B+A	Pot de chambre	XIX <sup>e</sup>	
2002 Surface	Eng diverses	Fosse		B	Pots de chambre	XIX <sup>e</sup>	
2002 Surface	Eng diverses	Fosse		B	Pot de chambre?	XIX <sup>e</sup>	
2002 Surface	Eng diverses	Fosse		B	Pot de chambre?	XIX <sup>e</sup>	
2002 Surface	Eng diverses	Fosse		B	Pot (Cruche?)	XIX <sup>e</sup>	
2002 Surface	Faï bl	Surface zone centrale		P		XVIII <sup>e</sup>	
2002 Surface	Faï bl	Surface zone centrale		F	Assiettes	XVIII <sup>e</sup>	
2002 Surface	Faï bl	Surface zone centrale		F	Pot à onguents	XVIII <sup>e</sup>	

NMI	NR	Secteur	Type
	1	Sect. 2	Plat, légèrmt concave, épais. Liaison confondue ac panse glob. J-V
4	4	Sect. 2	Lèvres festonnées, deux à moulures int. // autres US
1	1	Sect. 2	Lèvre à ptt bandeau bien saillant, dép panse légèrmt évasée. Décor torsadée sur lèvre ext. J-V
1	1	Sect. 2	Lèvre en ptt bandeau. J-V
1	1	Sect. 2	Lèvre en ptt bandeau, pas de col. J-V
1	1	Sect. 2	Lèvre arrondie évasée, marli. J/B
	35	Sect. 2	Bicolores. Jaune-vert ou jaune-brun ou kaki-vert foncé
	9	Sect. 2	Bicolores. J/B ou K/V
3	3	Sect. 2	Lèvres festonnées. Gla kaki-brune ou J/B
	1	Sect. 2	Section ovale, massive. Gla J/V
1	1	Sect. 2	Lèvre en bandeau, panse dt. Gla J/B
	2	Sect. 2	Concaves, liaisons confondues ac panses rect. Gla int or, ext marronnasse / J/B
	1	Sect. 2	Type piédouche. Gla int brune, coulures vertes ext
1	1	Sect. 2	Lèvre arrondie frag, oreille tréflée. Gla J/B + tache cuivre
1	1	Sect. 2	Lèvre arrondie infléchie, panse dans prolgmt. Gla B/V
	25	Sect. 2	Bicolores. J/V, J/B et B/V
	1	Sect. 2	Frag. Epais bourrelet, panse glob. K/N
2	2	Sect. 2	Lèvre arrondie évasée, marli. J/B
1	1	Sect. 2	Lèvre festonnée, moulures int. J/B. // autres US
1	1	Sect. 2	Lèvre en bandeau, panse évasée. J/V
1	1	Sect. 2	Lèvre en bandeau évasé, ptt col dt. J/V
	332	Sect. 2	Bicolores. Nuancées mais les tons les plus courants sont J/V, J/B + kaki, orange
	1	Sect. 2	Section ovale, massive. V/B
	1	Sect. 2	Concave, sur ptt socle. Epais, pase glob. J/B
	1	Sect. 2	Frag. Plat, liaison confondue ac P glob. J/V
	1	Sect. 2	Annulaire, panse très glob. V/B
	1	Sect. 2	Frag. Base légèrmt débordante, conc. J/B
	1	Sect. 2	Même type que le préc. mais plus épais et J/V
15	15	Sect. 2	Lèvres arrondies évasées plus ou moins fines, marlis horiz. 1 brun-kakie, le reste est J/B, parfois ligne barb jaune ext sur aile
1	1	Sect. 2	Lèvre festonnée, ptt marli. K-B
12	12	Sect. 2	Lèvres festonnées et moulures int. J/B
1	1	Sect. 2	Fretel cyldq incurvé, dép assise creuse. Pt gla V-B
2	2	Sect. 2	Lèvres arrondies infléchies, marlis. J/B
1	1	Sect. 2	Lèvre arrondie légèrmt festonnée, large marli conc. Fd plat légèrmt conc, épais. J/B bien écaillée
1	1	Sect. 2	Lèvre arrondie évasée, marli. Gla orangée int ac ligne mang
1	1	Sect. 2	Frag. Lèvre arrondie évasée. J/B
1	1	Sect. 2	// type cann, mais gla J/N
1	1	Sect. 2	Lèvre en bandeau très court, P rect. J/B
1	1	Sect. 2	Lèvre en bandeau infléchi, épais, P rect. J/V
1	1	Sect. 2	Lèvre éversée épaisse. Ptt col, cann ext et dép P glob. J/V
1	1	Sect. 2	Lèvre éversée très fine et panse creuse. J/B
1	1	Sect. 2	Lèvre arrondie, ondulation pr bec pincé. J/B
1	1	Sect. 2	Frag. Lèvre arrondie infléchie épaisse, ptt g. int et décor torsadé ext. J/V
1	1	Sect. 2	Lèvre évasée à large face sup, pas de col. Dép A ovale sous lèvre. J/V
3	3	Sect. 2	Mêmes types et gla que le préc.
1	1	Sect. 2	Même type que les préc. mais gla J/B
1	1	Sect. 2	Lèvre arrondie biseauté, large face sup, pas de col. J/O
1	1	Sect. 2	Frag. Lèvre en ptt bourrelet, carène ext. Gla O/K
	10	Sect. 2	1 biscuit
	2	Sect. 2	
	1	Sect. 2	

N° US	Catégorie de P°	Descriptif	Dessin	Elément	Hypo forme	Hypo TPQ	N° objet
2002 Surface	Faï bl	Surface zone centrale		F		XVIII <sup>e</sup>	
2002 Surface	Faï bl	Surface zone centrale		AC	Soucoupe	XVIII <sup>e</sup>	
2002 Surface	Faï bl	Surface zone centrale		B	Pot à onguents	XVIII <sup>e</sup>	
2002 Surface	Faï bl	Surface zone centrale		B	Pots	XVIII <sup>e</sup>	
2002 Surface	Faï bl	Surface zone centrale		B	Assiette	XVIII <sup>e</sup>	
2002 Surface	Faï bl	Surface zone centrale		B	Assiettes	XVIII <sup>e</sup>	
2002 Surface	Faï bl	Surface zone centrale		B	Assiette	XVIII <sup>e</sup>	
2002 Surface	Faï bl	Surface zone centrale		AC	Assiette	XVIII <sup>e</sup>	
2002 Surface	Faï bl	Surface angle N-O		P		XVIII <sup>e</sup>	
2002 Surface	Faï bl	Surface angle N-O		F	Assiettes	XVIII <sup>e</sup>	
2002 Surface	Faï bl	Surface angle N-O		B	Assiettes	XVIII <sup>e</sup>	
2002 Surface	Faï bl	Surface angle N-O		B	Assiettes	XVIII <sup>e</sup>	
2002 Surface	Faï bl	Surface angle N-E		P		XVIII <sup>e</sup>	
2002 Surface	Faï bl	Surface angle N-E		F	Petit Bol	XVIII <sup>e</sup>	
2002 Surface	Faï bl	Surface angle N-E		F	Assiettes	XVIII <sup>e</sup>	
2002 Surface	Faï bl	Surface angle N-E		F	Bol	XVIII <sup>e</sup>	
2002 Surface	Faï bl	Surface angle N-E		B	Plat?	XVIII <sup>e</sup>	
2002 Surface	Faï bl	Surface angle N-E	Oui	AC	Assiette	XVIII <sup>e</sup>	2
2002 Surface	Faï bl	Surface angle N-E		B	Assiettes	XVIII <sup>e</sup>	
2002 Surface	Faï bl	Surface angle S-O		P		XVIII <sup>e</sup>	
2002 Surface	Faï bl	Surface angle S-O		F	Assiettes	XVIII <sup>e</sup>	
2002 Surface	Faï bl	Surface angle S-O		F	Assiettes	XIX <sup>e</sup>	
2002 Surface	Faï bl	Surface angle S-O		B	Assiettes	XVIII <sup>e</sup>	
2002 Surface	Faï bl	Surface angle S-O		B	Plats	XVIII <sup>e</sup>	
2002 Surface	Faï bl	Surface angle S-O		B	Pot de chambre?	XVIII <sup>e</sup>	
2002 Surface	Faï bl	Surface angle S-O		B	Plat octogonal	XVIII <sup>e</sup>	
2002 Surface	Faï bl	Surface angle S-E		P		XVIII <sup>e</sup>	
2002 Surface	Faï bl	Surface angle S-E		F	Assiettes	XVIII <sup>e</sup>	
2002 Surface	Faï bl	Surface angle S-E		A		XVIII <sup>e</sup>	
2002 Surface	Faï bl	Surface angle S-E		AC	Soucoupe	XVIII <sup>e</sup>	
2002 Surface	Faï bl	Surface angle S-E		B	Assiettes	XVIII <sup>e</sup>	
2002 Surface	Faï bl	Surface angle S-E		B	Indéterminée	XVIII <sup>e</sup>	
2002 Surface	Faï bl	Surface angle S-E		B	Tasse	XVIII <sup>e</sup>	
2002 Surface	Faï bl	Surface angle S-E		B	Pot à onguents ou à conserve	XVIII <sup>e</sup>	
2002 Surface	Faï bl	Surface angle S-E		B	Ecuelle	XVIII <sup>e</sup>	
2002 Surface	Faï bl	Surface angle S-E		B	Plat	XVIII <sup>e</sup>	
2002 Surface	Faï bl	Surface angle S-E		F	Ecuelle?	XVIII <sup>e</sup>	
2002 Surface	Faï bl	Fosse		F	Bougeoir	XIX <sup>e</sup>	
2002 Surface	Faï bl	Fosse		P		XVIII <sup>e</sup>	
2002 Surface	Faï bl	Fosse		F	Assiette	XVIII <sup>e</sup>	
2002 Surface	Faï bl	Fosse		F	Assiette	XVIII <sup>e</sup>	
2002 Surface	Faï bl	Fosse		F	Assiettes	XVIII <sup>e</sup>	
2002 Surface	Faï bl	Fosse		F	Assiettes	XVIII <sup>e</sup>	
2002 Surface	Faï bl	Fosse		F		XVIII <sup>e</sup>	
2002 Surface	Faï bl	Fosse		F		XVIII <sup>e</sup>	
2002 Surface	Faï bl	Fosse		F	Pot à onguents ou de conserve	XVIII <sup>e</sup>	
2002 Surface	Faï bl	Fosse		A		XVIII <sup>e</sup>	
2002 Surface	Faï bl	Fosse		A	Tasse	XVIII <sup>e</sup>	
2002 Surface	Faï bl	Fosse		A		XVIII <sup>e</sup>	
2002 Surface	Faï bl	Fosse		B	Assiettes	XVIII <sup>e</sup>	
2002 Surface	Faï bl	Fosse		B	Assiettes	XVIII <sup>e</sup>	

NMI	NR	Secteur	Type
	1	Sect. 2	Base débordante, concave
1	1	Sect. 2	
1	1	Sect. 2	Lèvre arrondie évasée, carène, panse rentrante
2	2	Sect. 2	Lèvres éversées
1	2	Sect. 2	Lèvre arrondie évasée, marli
10	10	Sect. 2	Lèvre arrondie évasée, marli
1	1	Sect. 2	Lèvre arrondie évasée, marli légèrmt concave
1	1	Sect. 2	Lèvre arrondie évasée, marli, fd plat légèrmt concave
	9	Sect. 2	
	11	Sect. 2	
15	15	Sect. 2	Lèvre arrondie évasée, marli plus ou moins large
2	2	Sect. 2	Lèvre arrondie légèrmt infléchie, marli
	26	Sect. 2	Email très écaillé / tress
	1	Sect. 2	Annulaire, ptt diam. Panse très glob ac dép petit tenon rond
	2	Sect. 2	
	1	Sect. 2	Sur socle assez haut, conc, panse glob.
1	1	Sect. 2	Lèvre arrondie évasée, ptt marli, panse creuse
1	2	Sect. 2	Lèvre arrondie évasée légèrmt infléchie, à large marli, fd concave
8	8	Sect. 2	Lèvres arrondies évasées à marlis plus ou moins larges
	14	Sect. 2	2 biscuits
	6	Sect. 2	
	2	Sect. 2	Frag, plats. Marques imp // US 2002 car «TTE» en noir, et un autre illisible en bleu entouré d'un double grénetis
7	7	Sect. 2	Lèvres arrondies évasées, marli. 1 biscuit
2	2	Sect. 2	Lèvres arrondies évasées, ptt g. int et dép panse rect ou évasée
1	1	Sect. 2	Lèvre éversée, face sup, pas de col
1	1	Sect. 2	Lèvre festonnée, anguleuse
	16	Sect. 2	Peu cuites
	3	Sect. 2	
	1	Sect. 2	Section ovale
1	1	Sect. 2	Lèvre arrondie évasée, ptt marli, panse courte galbée, fd annulaire
6	6	Sect. 2	Lèvres arrondies évasées, marlis
1	1	Sect. 2	Lèvre en ptt bourrelet, panse évasée
1	1	Sect. 2	Lèvre arrondie, panse dans le prolgmt. Dép anse ronde étroite
1	1	Sect. 2	Lèvre en bandeau, panse rentrante
1	1	Sect. 2	Lèvre arrondie légèrmt infléchie, panse dans le prolgmt
1	1	Sect. 2	Lèvre arrondie légèrmt infléchie, ptt marli, panse évasée
	1	Sect. 2	Annulaire, ptt diam.
	1	Sect. 2	Assise plate et pleine. non émaillé au revers. Cylindre sommital creux
	439	Sect. 2	Qqls biscuits. Bien fragmentaire. Peu cuites
	2	Sect. 2	Plat. Marque imp «Salernes» mang
	4	Sect. 2	Plats. Marque imp «TE» et «AS» non id mang
	38	Sect. 2	Liaisons peu conservées, ac ou ss ressaut
	3	Sect. 2	Plat. Marque imp bleue non id
	3	Sect. 2	Concaves, socles
	1	Sect. 2	Frag. Concave, panse évasée
	1	Sect. 2	Plat, non émaillé au revers, P rect
	5	Sect. 2	Sections ovales, étroites
	1	Sect. 2	
	1	Sect. 2	Section ovale, plus épaisse que les A. préc
143	143	Sect. 2	Lèvres arrondies évasées parfois très légèrmt infléchies, marlis horiz assez larges.
4	4	Sect. 2	Lèvres infléchies, marlis concaves



N° US	Catégorie de P°	Descriptif	Dessin	Elément	Hypo forme	Hypo TPQ	N° objet
2002 Surface	Faï bl	Fosse		B	Assiettes	XVIII <sup>e</sup>	
2002 Surface	Faï bl	Fosse		B	Assiette	XVIII <sup>e</sup>	
2002 Surface	Faï bl	Fosse		B	Assiette	XVIII <sup>e</sup>	
2002 Surface	Faï bl	Fosse		B	Plat?	XVIII <sup>e</sup>	
2002 Surface	Faï bl	Fosse		AC	Assiette Plate	XVIII <sup>e</sup>	
2002 Surface	Faï bl	Fosse		AC	Bol	XVIII <sup>e</sup>	
2002 Surface	Faï bl	Fosse		B	Ptt pots à onguents?	XVIII <sup>e</sup>	
2002 Surface	Faï bl	Fosse		B	Pot de conserve (Boite)	XVIII <sup>e</sup>	
2002 Surface	Faï bl	Fosse		B	Pot	XVIII <sup>e</sup>	
2002 Surface	Faï bl	Fosse		B	Pichet ou Cruche	XVIII <sup>e</sup>	
2002 Surface	Faï bl	Fosse		B	Pot	XVIII <sup>e</sup>	
2002 Surface	Faï bl	Fosse		B	Indéterminées	XVIII <sup>e</sup>	
2002 Surface	Faï bl	Fosse		B	Ecuelles ou Bols	XVIII <sup>e</sup>	
2002 Surface	Faï bl	Fosse		B	Pot	XVIII <sup>e</sup>	
2002 Surface	Faï déco	Surface zone centrale		P		XVIII <sup>e</sup> -XIX <sup>e</sup>	
2002 Surface	Faï déco	Surface zone centrale		A	Tasse?	XIX <sup>e</sup>	
2002 Surface	Faï déco	Surface angle N-O		F	Albarello?	XVIII <sup>e</sup>	
2002 Surface	Faï déco	Surface angle N-O		B	Ecuelle	XVIII <sup>e</sup>	
2002 Surface	Faï déco	Surface angle N-E		B	Assiette	XVIII <sup>e</sup>	
2002 Surface	Faï déco	Surface angle N-E		B	Ecuelle	XVIII <sup>e</sup>	
2002 Surface	Faï déco	Surface angle S-O		F	Assiette	Mil XIX <sup>e</sup>	
2002 Surface	Faï déco	Surface angle S-E		P		XIX <sup>e</sup>	
2002 Surface	Faï déco	Surface angle S-E		B	Assiette	XVIII <sup>e</sup>	
2002 Surface	Faï déco	Surface angle S-E		P		XVIII <sup>e</sup>	
2002 Surface	Faï déco	Fosse		P		XVIII <sup>e</sup>	
2002 Surface	Faï déco	Fosse		P		XVIII <sup>e</sup>	
2002 Surface	Faï déco	Fosse		P		XVIII <sup>e</sup>	
2002 Surface	Faï déco	Fosse		P		XVIII <sup>e</sup>	
2002 Surface	Faï déco	Fosse		P		XVIII <sup>e</sup>	
2002 Surface	Faï déco	Fosse		B	Assiette	XVIII <sup>e</sup>	
2002 Surface	Faï déco	Fosse		B	Ecuelle ou Bol	XVIII <sup>e</sup>	
2002 Surface	Faï déco	Fosse		B	Assiette	XVIII <sup>e</sup>	
2002 Surface	Faï déco	Fosse		B	Assiette	XVIII <sup>e</sup>	
2002 Surface	Faï déco	Fosse		B	Forme Ouverte	XVIII <sup>e</sup>	
2002 Surface	Faï fine	Surface zone centrale		P		XIX <sup>e</sup>	
2002 Surface	Faï fine	Surface zone centrale		F		XIX <sup>e</sup>	
2002 Surface	Faï fine	Surface zone centrale		F	Pot à onguents	XIX <sup>e</sup>	
2002 Surface	Faï fine	Surface zone centrale		F	Assiette	XIX <sup>e</sup>	
2002 Surface	Faï fine	Surface zone centrale		F	Assiette	XIX <sup>e</sup>	
2002 Surface	Faï fine	Surface zone centrale		B	Assiettes	XIX <sup>e</sup>	
2002 Surface	Faï fine	Surface zone centrale		B	Assiette	XIX <sup>e</sup>	
2002 Surface	Faï fine	Surface zone centrale		AC	Assiette Plate	XIX <sup>e</sup>	
2002 Surface	Faï fine	Surface zone centrale		AC	Assiette Plate	XIX <sup>e</sup>	
2002 Surface	Faï fine	Surface angle N-O		P		XIX <sup>e</sup>	
2002 Surface	Faï fine	Surface angle N-O		F	Assiettes	XIX <sup>e</sup>	
2002 Surface	Faï fine	Surface angle N-O		B	Assiette	XIX <sup>e</sup>	
2002 Surface	Faï fine	Surface angle N-O		B	Assiette	XIX <sup>e</sup>	
2002 Surface	Faï fine	Surface angle N-E		F	Assiette Plate	1e moitié XIX <sup>e</sup>	
2002 Surface	Faï fine	Surface angle N-E		P		XIX <sup>e</sup>	
2002 Surface	Faï fine	Surface angle N-E		F	Assiette	XIX <sup>e</sup>	
2002 Surface	Faï fine	Surface angle N-E		F	Pot à onguents?	XIX <sup>e</sup>	

NMI	NR	Secteur	Type
4	4	Sect. 2	Biscuits. Lèvres arrondies évasées, marlis horiz
1	1	Sect. 2	Lèvre arrondie évasée, marli mouluré et émail rosé
1	2	Sect. 2	Même type que le B. préc. mais biscuit
1	1	Sect. 2	Lèvre festonnée
1	1	Sect. 2	Lèvre arrondie évasée, marli, fd sans ressaut
1	1	Sect. 2	Lèvre arrondie infléchie, ptt panse creuse et fd annulaire. Ptt diam
3	3	Sect. 2	Frag. Lèvres éversées, panses renflées
1	1	Sect. 2	Lèvre triang évasée, formant légère g. int, carène ext et panse renflée. // 2059.5
1	1	Sect. 2	Lèvre éversée, ptt col, P glob
1	1	Sect. 2	Lèvre arrondie légèrmt tronquée, g. int
1	1	Sect. 2	Frag. Lèvre en ptt bourrelet
2	2	Sect. 2	Ind
5	5	Sect. 2	Lèvres arrondies, panses ds prolgmt
1	1	Sect. 2	Lèvre évasée fine, pas de col, P rect
	1	Sect. 2	Décor abstrait bleu
	1	Sect. 2	Section ronde très fine, décor orange
	1	Sect. 2	Ligne bleue ext. Frag mais épais
1	1	Sect. 2	Décor ext bleu moucheté
1	1	Sect. 2	Lèvre arrondie infléchie, cordon bleu ext sur aile
1	1	Sect. 2	Lèvre arrondie, panse dans le prolgmt. Cordon bleu ext sur aile
	1	Sect. 2	Frag. Plat, décor étoile jaune // US 2002. Varages?
	1	Sect. 2	Décor orange
1	1	Sect. 2	Lèvre arrondie évasée, cordon bleu ext aile
	1	Sect. 2	Cordon bleu
	2	Sect. 2	Décor ext végétal vert
	1	Sect. 2	Micro fgmt. Lignes bleues ext
	1	Sect. 2	Décor ext dentelle bleue
	2	Sect. 2	Email bleu pâle int/ext
	1	Sect. 2	Ligne orange ext
1	2	Sect. 2	Lèvre arrondie évasée, marli. Double ligne verte sur aile
1	1	Sect. 2	Lèvre arrondie, panse ds prolgmt. Décor dentelle bleue ext
1	1	Sect. 2	Lèvre arrondie évasée, marli. Décor int bleu et émail bleuté
1	1	Sect. 2	Lèvre arrondie évasée, marli. Décor ext orangé
1	1	Sect. 2	Trop frag. Décor int bande bleu ac frise triang mang
	5	Sect. 2	
	1	Sect. 2	Frag, plat. Marque noire imprimé «LAINE PARIS -PLAT»
	1	Sect. 2	
	1	Sect. 2	Biscuit
	1	Sect. 2	
4	4	Sect. 2	Lèvre arrondie évasée, marli
1	2	Sect. 2	Lèvre arrondie infléchie, marli
1	1	Sect. 2	Lèvre arrondie infléchie, marli, fd concave
1	1	Sect. 2	Lèvre arrondie évasée, marli, fd concave. Email rosé
	6	Sect. 2	
	2	Sect. 2	
1	1	Sect. 2	Lèvre arrondie évasée à marli concave
1	1	Sect. 2	Lèvre arrondie évasée très fine à large marli
	1	Sect. 2	Marque imprimée noir «et Montereau» effacé
	8	Sect. 2	
	1	Sect. 2	
1	1	Sect. 2	Parfaitement plat, rond, plein. Tt ptt diam. «2» incisé au revers

N° US	Catégorie de P°	Descriptif	Dessin	Elément	Hypo forme	Hypo TPQ	N° objet
2002 Surface	Faï fine	Surface angle N-E		B	Assiettes	XIX <sup>e</sup>	
2002 Surface	Faï fine	Surface angle N-E		B	Assiettes	XIX <sup>e</sup>	
2002 Surface	Faï fine	Surface angle N-E		B	Bols ou Ecuelles	XIX <sup>e</sup>	
2002 Surface	Faï fine	Surface angle S-O		F		XIX <sup>e</sup>	
2002 Surface	Faï fine	Surface angle S-O		B	Assiettes	XIX <sup>e</sup>	
2002 Surface	Faï fine	Surface angle S-O		AC	Assiette Creuse	XIX <sup>e</sup>	
2002 Surface	Faï fine	Surface angle S-O		F	Assiettes	XIX <sup>e</sup>	
2002 Surface	Faï fine	Surface angle S-O		P		XIX <sup>e</sup>	
2002 Surface	Faï fine	Surface angle S-O		B	Assiette	XIX <sup>e</sup>	
2002 Surface	Faï fine	Surface angle S-E		B	Assiettes	XIX <sup>e</sup>	
2002 Surface	Faï fine	Surface angle S-E		F	Assiettes	XIX <sup>e</sup>	
2002 Surface	Faï fine	Surface angle S-E		A		XIX <sup>e</sup>	
2002 Surface	Faï fine	Surface angle S-E		P		XIX <sup>e</sup>	
2002 Surface	Faï fine	Surface angle S-E		F	Assiette	le moitié XIX <sup>e</sup>	
2002 Surface	Faï fine	Fosse		P		XIX <sup>e</sup>	
2002 Surface	Faï fine	Fosse		F		XIX <sup>e</sup>	
2002 Surface	Faï fine	Fosse		F	Assiette	le moitié XIX <sup>e</sup>	
2002 Surface	Faï fine	Fosse		F	Assiette	XIX <sup>e</sup>	
2002 Surface	Faï fine	Fosse		F	Assiette	XIX <sup>e</sup>	
2002 Surface	Faï fine	Fosse		F	Assiette	XIX <sup>e</sup>	
2002 Surface	Faï fine	Fosse		P		XIX <sup>e</sup>	
2002 Surface	Faï fine	Fosse		B	Indéterminée	XIX <sup>e</sup>	
2002 Surface	Faï fine	Fosse		B	Forme Ouverte	XIX <sup>e</sup>	
2002 Surface	Faï fine	Fosse		A	Tasses	XIX <sup>e</sup>	
2002 Surface	Faï fine	Fosse		B	Pot à onguents ou de conserve	XIX <sup>e</sup>	
2002 Surface	Faï fine	Fosse		B	Pot	XIX <sup>e</sup>	
2002 Surface	Faï fine	Fosse		B	Pot (Pichet?)	XIX <sup>e</sup>	
2002 Surface	Faï fine	Fosse		B	Ecuelles ou Bols	XIX <sup>e</sup>	
2002 Surface	Faï fine	Fosse		B	Pot (Pichet?)	XIX <sup>e</sup>	
2002 Surface	Faï fine	Fosse		F	Assiettes	XIX <sup>e</sup>	
2002 Surface	Faï fine	Fosse		F	Pot à onguents ou de conserve	XIX <sup>e</sup>	
2002 Surface	Faï fine	Fosse		F		XIX <sup>e</sup>	
2002 Surface	Faï fine	Fosse		F		XIX <sup>e</sup>	
2002 Surface	Faï fine	Fosse		F	Plat?	XIX <sup>e</sup>	
2002 Surface	Faï fine	Fosse		B	Assiettes	XIX <sup>e</sup>	
2002 Surface	Faï fine déco	Surface zone centrale		P		XIX <sup>e</sup>	
2002 Surface	Faï fine déco	Surface zone centrale		P		XIX <sup>e</sup>	
2002 Surface	Faï fine déco	Surface angle N-O		B	Assiette	XIX <sup>e</sup>	
2002 Surface	Faï fine déco	Surface angle N-O		F	Pot à onguents	XIX <sup>e</sup>	
2002 Surface	Faï fine déco	Surface angle N-O		B	Assiette?	XIX <sup>e</sup>	
2002 Surface	Faï fine déco	Surface angle N-O		P		XIX <sup>e</sup>	
2002 Surface	Faï fine déco	Surface angle N-E		B	Ecuelle?	XIX <sup>e</sup>	
2002 Surface	Faï fine déco	Surface angle N-E		P		XIX <sup>e</sup>	
2002 Surface	Faï fine déco	Surface angle S-O		P		XIX <sup>e</sup>	
2002 Surface	Faï fine déco	Surface angle S-E		P		XIX <sup>e</sup> -XX <sup>e</sup>	
2002 Surface	Faï fine déco	Surface angle S-E		P		XIX <sup>e</sup>	
2002 Surface	Faï fine déco	Fosse		B	Bol	XIX <sup>e</sup>	
2002 Surface	Faï fine déco	Fosse		P		XIX <sup>e</sup>	
2002 Surface	Faï fine déco	Fosse		P		XIX <sup>e</sup>	
2002 Surface	Faï fine déco	Fosse		P		XIX <sup>e</sup>	
2002 Surface	Faï fine déco	Fosse		P		XIX <sup>e</sup>	

NMI	NR	Secteur	Type
2	2	Sect. 2	Lèvres arrondies évasées fines, marli légèrmt concave
2	2	Sect. 2	Lèvres arrondies évasées, marli
2	2	Sect. 2	Lèvres arrondies, panses ds le prolgmt
	1	Sect. 2	Frag. Plat, liaison ac panse rect marquée par ptt bourrelet. Graffiti int «1644»
4	4	Sect. 2	Lèvres arrondies évasées assez fines, larges marlis
1	1	Sect. 2	Lèvre arrondie évasée, panse creuse mais étroite, fd concave
	2	Sect. 2	Frag.
	4	Sect. 2	
1	1	Sect. 2	Lèvre arrondie infléchi formant carène int. Décor moulé sur aile, de type guirlande. Dép marli
6	6	Sect. 2	Lèvres arrondies évasées, marlis
	3	Sect. 2	
	1	Sect. 2	Section ovale, étroite et élancée
	5	Sect. 2	
	1	Sect. 2	Frag, plat. Marque «Creil et Montereau» en imprimé noir, // 2002
	153	Sect. 2	Qqls biscuits
	1	Sect. 2	Plat. «(7)80» gravé à l'int, // «1644»
	1	Sect. 2	Plat. Tampon «ORA(S) dont il ne reste que le négatif. Arboras
	1	Sect. 2	Plat. Marque «(D)ORIS imprimé en bleu
	1	Sect. 2	Plat. Marque imp illisible mang
	1	Sect. 2	Plat. Marque imp «laine» en bleu
	1	Sect. 2	Email bleu pâle int/ext
1	1	Sect. 2	Ind
1	1	Sect. 2	Lèvre arrondie évasée
	2	Sect. 2	Sections ovales, cann, fines
1	1	Sect. 2	Lèvre arrondie évasée, pas de col, P glob
1	1	Sect. 2	Lèvre évasée, ptt col, P glob
1	1	Sect. 2	Lèvre quad évasée, pas de col, P glob. Rainure ext
8	8	Sect. 2	Lèvres arrondies, panses ds prolgmt
1	1	Sect. 2	Lèvre arrondie, listel étroit ext, panse rect
	12	Sect. 2	Plus ou moins frag et ac ou ss ressaut
	1	Sect. 2	Concave, non émaillé au revers et P renflée
	1	Sect. 2	Sur socle, panse très glob courte
	2	Sect. 2	Micros fgmt. Concaves, ptt diam
	1	Sect. 2	Concave, épais, sur socle assez haut et trou de suspension sur ressaut du socle. P glob surbaissée
44	44	Sect. 2	Lèvres arrondies très légèrmt infléchies, marlis assez larges
	1	Sect. 2	Décor imprimé noir rocaille
	1	Sect. 2	Pourpre-vert-bleu-rose
1	1	Sect. 2	Lèvre arrondie évasée, marli. Cordon bleu ext aile
	1	Sect. 2	Cordon bleu ext noir
1	1	Sect. 2	Frag. Lèvre arrondie évasée, décor ext bleu divers imprimé
	1	Sect. 2	Décor floral ext pourpre - rose
1	1	Sect. 2	Frag. Lèvre arrondie évasée fine, panse dans le prolgmt. Ligne bleue foncée int/ext
	1	Sect. 2	Décor floral pourpre ext
	3	Sect. 2	Décor floral jaune / végétal vert et mang / pourpre
	1	Sect. 2	Décor bleu géomtq // 2002
	1	Sect. 2	Décor ext scène de bagnard, bleu. // carreau art. Archeothema
1	1	Sect. 2	Frag. Lèvre arrondie. Jaspe mauve int // 2002
	3	Sect. 2	Décor floral bleu int ou ext assez fin et chargé
	1	Sect. 2	Décor imprimé noir
	2	Sect. 2	Décor ext lignes bleues et bleu/pourpre
	1	Sect. 2	Décor ext végétal vert et mang

N° US	Catégorie de P°	Descriptif	Dessin	Elément	Hypo forme	Hypo TPQ	N° objet
2002 Surface	Faï fine déco	Fosse		P		XIX <sup>e</sup>	
2002 Surface	Faï fine déco	Fosse		B	Assiette	XIX <sup>e</sup>	
2002 Surface	Faï fine déco	Fosse		B	Assiette	XIX <sup>e</sup>	
2002 Surface	Faï fine déco	Fosse		B	Assiettes	XIX <sup>e</sup>	
2002 Surface	Faï fine déco	Fosse		B	Assiette	XIX <sup>e</sup>	
2002 Surface	Faï fine déco	Fosse		B	Ecuelle ou Bol	XIX <sup>e</sup>	
2002 Surface	Faï fine déco	Fosse		B	Ecuelle ou Bol	XIX <sup>e</sup>	
2002 Surface	Faï fine déco	Fosse		F	Ptt Pot	XIX <sup>e</sup>	
2002 Surface	Faï fine déco	Fosse		B	Assiettes	XVIII <sup>e</sup>	
2002 Surface	Faï fine déco	Fosse		B	Bol	XVIII <sup>e</sup>	
2002 Surface	Faï fine jaune	Surface zone centrale		B	Assiette?	XIX <sup>e</sup>	
2002 Surface	Faï fine jaune	Surface angle N-O		B	Assiette	XIX <sup>e</sup>	
2002 Surface	Faï fine jaune	Surface angle N-E		A	Dinette	XIX <sup>e</sup>	
2002 Surface	Faï fine jaune	Surface angle N-E		B	Terrine	XIX <sup>e</sup>	
2002 Surface	Faï fine jaune	Surface angle S-O		F	Assiette	XIX <sup>e</sup>	
2002 Surface	Faï fine jaune	Surface angle S-E		AC	Assiette Plate	XIX <sup>e</sup>	
2002 Surface	Faï fine jaune	Surface angle S-E		B	Assiette	XIX <sup>e</sup>	
2002 Surface	Faï fine jaune	Fosse		P		XIX <sup>e</sup>	
2002 Surface	Faï fine jaune	Fosse		F	Assiettes	XIX <sup>e</sup>	
2002 Surface	Faï fine jaune	Fosse		B	Couvercles	XIX <sup>e</sup>	
2002 Surface	Faï fine jaune	Fosse		B	Plats	XIX <sup>e</sup>	
2002 Surface	Faï fine jaune	Fosse		B	Assiettes	XIX <sup>e</sup>	
2002 Surface	Faï fine jaune	Fosse		B	Assiette ou Plat	XIX <sup>e</sup>	
2002 Surface	Faï fine jaune	Fosse		B	Assiettes	XIX <sup>e</sup>	
2002 Surface	Faï fine jaune	Fosse		B	Assiettes	XIX <sup>e</sup>	
2002 Surface	Faï fine jaune	Fosse		B	Assiettes	XIX <sup>e</sup>	
2002 Surface	Faï fine jaune	Fosse		B	Indéterminée	XIX <sup>e</sup>	
2002 Surface	Faï fine jaune	Surface zone centrale		P		XIX <sup>e</sup>	
2002 Surface	Faï fine jaune	Surface zone centrale		B	Couvercle	XIX <sup>e</sup>	
2002 Surface	Faï fine jaune	Surface angle S-O		P		XIX <sup>e</sup>	
2002 Surface	Faï fine jaune	Surface angle S-O		B	Assiette	XIX <sup>e</sup>	
2002 Surface	Faï fine jaune	Surface angle N-O		P		XIX <sup>e</sup>	
2002 Surface	Faï fine jaune	Surface angle N-E		P		XIX <sup>e</sup>	
2002 Surface	Faï fine jaune	Surface angle S-E		P		XIX <sup>e</sup>	
2002 Surface	Grès	Surface angle S-E		P			
2002 Surface	Grès	Surface angle S-E		F	Bouteille		
2002 Surface	Grès	Fosse		P			
2002 Surface	Grès	Surface zone centrale		F	Bouteille	XIX <sup>e</sup>	
2002 Surface	Grès	Surface zone centrale		P			
2002 Surface	Grès émaillé	Surface zone centrale		P	Bouteille	XIX <sup>e</sup>	
2002 Surface	Grès émaillé	Surface zone centrale		A		XIX <sup>e</sup>	
2002 Surface	Grès émaillé	Surface angle N-O		B	Bouteille	XIX <sup>e</sup>	
2002 Surface	Grès émaillé	Surface angle N-O		P	Bouteille	XIX <sup>e</sup>	
2002 Surface	Grès émaillé	Surface angle N-E		P		XIX <sup>e</sup>	
2002 Surface	Grès émaillé	Surface angle S-O		P		XIX <sup>e</sup>	
2002 Surface	Grès émaillé	Fosse		P		XIX <sup>e</sup>	
2002 Surface	Grès émaillé	Fosse		A		XIX <sup>e</sup>	
2002 Surface	Grès émaillé	Fosse		P		XIX <sup>e</sup>	
2002 Surface	Grès émaillé	Fosse		F	Bouteilles	XIX <sup>e</sup>	
2002 Surface	Jaune déco	Surface zone centrale		B	Indéterminée	XVIII <sup>e</sup>	
2002 Surface	Jaune déco	Surface angle S-O		B	Terrine	XVIII <sup>e</sup>	

NMI	NR	Secteur	Type
	1	Sect. 2	Décor frise géomtrq bleue
1	1	Sect. 2	Même type que les B. préc mais marli conc et décor int frise et paysage bleus
1	1	Sect. 2	Même type que les B. préc mais décor imprimé divers noir-rouge-jaune-vert
2	2	Sect. 2	Lèvres arrondies évasées, marli. Ligne beue int
1	1	Sect. 2	Lèvre festonnée. Décor int bleu
1	1	Sect. 2	Lèvre arrondie, panse ds prolgmt. Ligne bleue ext et décor vert
1	1	Sect. 2	Même type que le B. préc mais ac décor dentelle mang
	1	Sect. 2	Base débordante type piédouche, liseré noir ext // 2002
2	2	Sect. 2	Lèvres arrondies évasées, marli. Ligne bleu ext aile
1	1	Sect. 2	Lèvre arrondie, panse ds prolgmt. Même décor que le B. préc
1	1	Sect. 2	Lèvre arrondie très infléchie, g. int concave.
1	1	Sect. 2	Lèvre arrondie évasée, marli. Gla jaune
	1	Sect. 2	Ovale, très étroite, sur panse cyldq. Gla jaune
1	1	Sect. 2	Lèvre en bandeau infléchi large mais mince, panse creuse. Gla int jaune pâle
	1	Sect. 2	
1	1	Sect. 2	Lèvre arrondie infléchie, marli, panse concave, fd plat. Gla jaune
1	1	Sect. 2	Lèvre arrondie évasée, marli, gla jaune
	54	Sect. 2	
	6	Sect. 2	
1	1	Sect. 2	Emboîtants
4	4	Sect. 2	Lèvres évasées. 1 octogonal. Décor modillons int sur aile
1	1	Sect. 2	Lèvre fest
1	1	Sect. 2	Lèvre arrondie évasée, marli. Epais
13	13	Sect. 2	Frag. Même type que le préc. en moins épais.
2	2	Sect. 2	Mêmes types que les préc. mais marli entier assez large
3	3	Sect. 2	Lèvres légèrmt plus infléchies que les préc.
1	1	Sect. 2	Micro fgmt
	2	Sect. 2	
1	1	Sect. 2	Emboitant
	4	Sect. 2	
1	1	Sect. 2	Lèvre infléchie, marli
	3	Sect. 2	
	2	Sect. 2	
	1	Sect. 2	
	2	Sect. 2	Beauvais?
	1	Sect. 2	Puisaye?
	1	Sect. 2	Beauvais?
	1	Sect. 2	Epais, non émaillé au revers
	1	Sect. 2	Carénée. Puisaye?
	1	Sect. 2	Renflé, massif, dép anse ovale
	1	Sect. 2	Section ovale, courte
1	1	Sect. 2	Goulot en bandeau triang épais
	1	Sect. 2	Massif
	2	Sect. 2	
	1	Sect. 2	
	18	Sect. 2	
	2	Sect. 2	Sections ovales, rubanées
	1	Sect. 2	Gla saline. Reflets gris et bruns
	2	Sect. 2	Ombilics int conservés
1	1	Sect. 2	Frag. Lèvre arrondie évasée, pas de col. Incision int, trait barb brune ext
1	1	Sect. 2	Lèvre en bandeau épais infléchi. Ligne barb brune int



N° US	Catégorie de P°	Descriptif	Dessin	Elément	Hypo forme	Hypo TPQ	N° objet
2002 Surface	Jaune déco	Fosse		F		XVIII <sup>e</sup>	
2002 Surface	Jaune déco	Fosse		P		XVIII <sup>e</sup>	
2002 Surface	Jaune déco	Fosse		B	Pot type Pichet	XVIII <sup>e</sup>	
2002 Surface	Jaune sur eng	Surface zone centrale		F	Plats?	XVIII <sup>e</sup>	
2002 Surface	Jaune sur eng	Surface zone centrale		P		XVIII <sup>e</sup>	
2002 Surface	Jaune sur eng	Surface zone centrale		B	Pot de cuisson?	XVIII <sup>e</sup>	
2002 Surface	Jaune sur eng	Surface zone centrale		B	Plat?	XVIII <sup>e</sup>	
2002 Surface	Jaune sur eng	Surface zone centrale		B	Assiette	XVIII <sup>e</sup>	
2002 Surface	Jaune sur eng	Surface angle N-O		P		XVIII <sup>e</sup>	
2002 Surface	Jaune sur eng	Surface angle N-O		F		XVIII <sup>e</sup>	
2002 Surface	Jaune sur eng	Surface angle N-O		F	Ecuelle?	XVIII <sup>e</sup>	
2002 Surface	Jaune sur eng	Surface angle N-O		A		XVIII <sup>e</sup>	
2002 Surface	Jaune sur eng	Surface angle N-O		B	Indéterminée	XVIII <sup>e</sup>	
2002 Surface	Jaune sur eng	Surface angle N-E		B	Assiette	XVIII <sup>e</sup>	
2002 Surface	Jaune sur eng	Surface angle N-E		P		XVIII <sup>e</sup>	
2002 Surface	Jaune sur eng	Surface angle N-E		P		XVIII <sup>e</sup>	
2002 Surface	Jaune sur eng	Surface angle S-O		P		XVIII <sup>e</sup>	
2002 Surface	Jaune sur eng	Surface angle S-O		F		XVIII <sup>e</sup>	
2002 Surface	Jaune sur eng	Surface angle S-O		B	Pot (toupin?)	XVIII <sup>e</sup>	
2002 Surface	Jaune sur eng	Surface angle S-E		P		XVIII <sup>e</sup>	
2002 Surface	Jaune sur eng	Surface angle S-E		B	Assiette ou Plat	XVIII <sup>e</sup>	
2002 Surface	Jaune sur eng	Surface angle S-E		F	Plat?	XVIII <sup>e</sup>	
2002 Surface	Jaune sur eng	Surface angle S-E		B	Indéterminée	XVIII <sup>e</sup>	
2002 Surface	Jaune sur eng	Fosse		P		XVIII <sup>e</sup>	
2002 Surface	Jaune sur eng	Fosse		A	Tasses?	XVIII <sup>e</sup>	
2002 Surface	Jaune sur eng	Fosse		F	Ecuelle?	XVIII <sup>e</sup>	
2002 Surface	Jaune sur eng	Fosse		F	Pot	XVIII <sup>e</sup>	
2002 Surface	Jaune sur eng	Fosse		B	Couvercle	XIX <sup>e</sup>	
2002 Surface	Jaune sur eng	Fosse		B	Indéterminée	XVIII <sup>e</sup>	
2002 Surface	Jaune sur eng	Fosse		B	Plats	XVIII <sup>e</sup>	
2002 Surface	Jaune sur eng	Fosse		B	Plat	XVIII <sup>e</sup>	
2002 Surface	Jaune sur eng	Fosse		B	Assiettes	XVIII <sup>e</sup>	
2002 Surface	Jaune sur eng	Fosse		B	Pichet ou Cruche?	XVIII <sup>e</sup>	
2002 Surface	Jaune sur eng	Fosse		B	Indéterminée	XVIII <sup>e</sup>	
2002 Surface	Kaol gla	Surface zone centrale		P		XIX <sup>e</sup>	
2002 Surface	Kaol gla	Surface zone centrale		B	Couvercle	XIX <sup>e</sup>	
2002 Surface	Kaol gla	Surface zone centrale		B	Pot	XIX <sup>e</sup>	
2002 Surface	Kaol gla	Surface angle N-O		P		XIX <sup>e</sup>	
2002 Surface	Kaol gla	Surface angle N-O		P		XIX <sup>e</sup> (-XX <sup>e</sup> )	
2002 Surface	Kaol gla	Surface angle N-O		F	Pot	XIX <sup>e</sup>	
2002 Surface	Kaol gla	Surface angle N-O		B	Indéterminée	XIX <sup>e</sup>	
2002 Surface	Kaol gla	Surface angle N-O		P	Couvercle	XIX <sup>e</sup>	
2002 Surface	Kaol gla	Surface angle N-E		P		XIX <sup>e</sup>	
2002 Surface	Kaol gla	Surface angle N-E		A		XIX <sup>e</sup>	
2002 Surface	Kaol gla	Surface angle N-E		F		XIX <sup>e</sup>	
2002 Surface	Kaol gla	Surface angle N-E		F	Casserole?	XIX <sup>e</sup>	
2002 Surface	Kaol gla	Surface angle N-E		B	Marmite	XIX <sup>e</sup>	
2002 Surface	Kaol gla	Surface angle N-E		B	Assiette	XIX <sup>e</sup>	
2002 Surface	Kaol gla	Surface angle N-E		B	Pot	XIX <sup>e</sup>	
2002 Surface	Kaol gla	Surface angle N-E		B	Couvercle	XIX <sup>e</sup>	
2002 Surface	Kaol gla	Surface angle N-E		B	Indéterminée	XIX <sup>e</sup>	

NMI	NR	Secteur	Type
	1	Sect. 2	Frag. Plat, épais. Taches de cuivre int
	2	Sect. 2	Décor barb brune int ou ext
1	1	Sect. 2	Frag. Lèvre en bandeau très court. Décor mang ext
	2	Sect. 2	Plats, épais, légèrmt conc, panse glo surbaissée
	3	Sect. 2	
1	1	Sect. 2	Lèvre arrondie infléchie épaisse, suie ext
1	1	Sect. 2	Même type que le B préc mais pas exactmt mm morpho
1	1	Sect. 2	Lèvre arrondie évasée, marli. Micro
	6	Sect. 2	
	1	Sect. 2	Frag. Plat, épais
	1	Sect. 2	Annulaire
	1	Sect. 2	Section ovale, assez large
1	1	Sect. 2	Lèvre quad épaisse, suépaisseur début panse ou marli
1	1	Sect. 2	Lèvre arrondie infléchie, marli
	1	Sect. 2	Frag. Plat, épais et pas de gla au revers
	11	Sect. 2	
	3	Sect. 2	
	1	Sect. 2	Frag. Plat
1	1	Sect. 2	Lèvre arrondie évasée, col évasé aussi et dép P glob. Gla int jaune pâle
	5	Sect. 2	
1	1	Sect. 2	Lèvre arrondie infléchie, marli
	1	Sect. 2	Sur socle, panse glob
1	1	Sect. 2	Lèvre arrondie évasée épaisse, panse évasée. Encrassmt goudronnx ext
	48	Sect. 2	Gla int/ext jaune pâle à jaune vif, ou seulmt int
	2	Sect. 2	Sections ovales, presque cann, très étroites
	1	Sect. 2	Sur socle assez élevé, conc, panse glob. Gla jaune vif
	1	Sect. 2	Frag. Plat, liaison confondue ac P rect. Revers non vernis
1	1	Sect. 2	Frag. Fretel rond, aplati, pour type soupière
1	1	Sect. 2	Trop frag
3	3	Sect. 2	Lèvres arrondies évasées à ptt marlis conc, dép panses creuses
1	1	Sect. 2	Lèvre quad épaisse, large marli
4	4	Sect. 2	Lèvres arrondies évasées à marlis, plus ou moins épaisses
1	1	Sect. 2	Lèvre à bandeau court anguleux, gla très écai
1	1	Sect. 2	Lèvre à bandeau ultra court, fine
	3	Sect. 2	Différentes qual de gla, nuances dans pâleur des jaunes
1	1	Sect. 2	Emboîtants, listel
1	1	Sect. 2	Lèvre arrondie évasée fine. Col évasée, gla ext brune
	8	Sect. 2	Pplmt jaunes, parfois revers brun et 1 brune mouchetée
	1	Sect. 2	Revêtm argileux ext vert, décor bouleté en relief
	1	Sect. 2	Frag. Plat, concave, liaison confondue ac panse glob. Encrassmt goudnxx ext
1	1	Sect. 2	Lèvre arrondie évasée, ptt col dt, panse rect. // faï. Gla jaune tress
	1	Sect. 2	Semble être couvercle renflé, fretel sommital arraché. Gla jaune, deux taches brunes
	15	Sect. 2	Varié. Couleurs multiples, parfois encrassmt goudnxx ext
	1	Sect. 2	Section ovale, rub, étroite. Gla jaune
	1	Sect. 2	Annulaire, gla jaune sauf revers
	1	Sect. 2	Frag. Bombé, liaison confondue ac panse glob. Gla jaune int, encrassmt goudnxx ext
1	1	Sect. 2	Lèvre arrondie, forme tt ptt bourrelet. Encrassmt goudronnx ext
1	1	Sect. 2	Lèvre festonnée. Gla jaune-orangée
1	1	Sect. 2	Frag. Lèvre arrondie
1	1	Sect. 2	Emboîtant, listel
1	1	Sect. 2	Ind

N° US	Catégorie de P°	Descriptif	Dessin	Elément	Hypo forme	Hypo TPQ	N° objet
2002 Surface	Kaol gla	Surface angle S-O		P		XIX <sup>e</sup>	
2002 Surface	Kaol gla	Surface angle S-O		F		XIX <sup>e</sup>	
2002 Surface	Kaol gla	Surface angle S-O		F		XIX <sup>e</sup>	
2002 Surface	Kaol gla	Surface angle S-O		B	Bol	XIX <sup>e</sup>	
2002 Surface	Kaol gla	Surface angle S-O		B+A	Indéterminée	XIX <sup>e</sup>	
2002 Surface	Kaol gla	Surface angle S-O		B	Plat	XIX <sup>e</sup>	
2002 Surface	Kaol gla	Surface angle S-O		B	Assiette	XIX <sup>e</sup>	
2002 Surface	Kaol gla	Surface angle S-O		B	Assiette ou Plat	XIX <sup>e</sup>	
2002 Surface	Kaol gla	Surface angle S-O		B+A	Jatte	XIX <sup>e</sup>	
2002 Surface	Kaol gla	Surface angle S-E		B	Terrine	XIX <sup>e</sup>	
2002 Surface	Kaol gla	Surface angle S-E		B	Ptt Pot	XIX <sup>e</sup>	
2002 Surface	Kaol gla	Surface angle S-E		P		XIX <sup>e</sup>	
2002 Surface	Kaol gla	Surface angle S-E		F		XIX <sup>e</sup>	
2002 Surface	Kaol gla	Surface angle S-E		B	Terrine	XIX <sup>e</sup>	
2002 Surface	Kaol gla	Surface angle S-E		B	Assiette	XIX <sup>e</sup>	
2002 Surface	Kaol gla	Surface angle S-E		B	Pot	XIX <sup>e</sup>	
2002 Surface	Kaol gla	Fosse		P		XIX <sup>e</sup>	
2002 Surface	Kaol gla	Fosse		P		XIX <sup>e</sup>	
2002 Surface	Kaol gla	Fosse		F	Egouttoir?	XIX <sup>e</sup>	
2002 Surface	Kaol gla	Fosse		F	Pot de cuisson	XIX <sup>e</sup>	
2002 Surface	Kaol gla	Fosse		F		XIX <sup>e</sup>	
2002 Surface	Kaol gla	Fosse		F	Assiette ou Ecuelle	XIX <sup>e</sup>	
2002 Surface	Kaol gla	Fosse		F	Pots de cuisson	XIX <sup>e</sup>	
2002 Surface	Kaol gla	Fosse		A	Pot à infusion	XIX <sup>e</sup>	
2002 Surface	Kaol gla	Fosse		A	Dînette?	XIX <sup>e</sup>	
2002 Surface	Kaol gla	Fosse		A	Tasse	XIX <sup>e</sup>	
2002 Surface	Kaol gla	Fosse		A		XIX <sup>e</sup>	
2002 Surface	Kaol gla	Fosse		A	Casserole?	XIX <sup>e</sup>	
2002 Surface	Kaol gla	Fosse		A		XIX <sup>e</sup>	
2002 Surface	Kaol gla	Fosse		A		XIX <sup>e</sup>	
2002 Surface	Kaol gla	Fosse		B	Pichet ou Cruche	XIX <sup>e</sup>	
2002 Surface	Kaol gla	Fosse		B	Marmite?	XIX <sup>e</sup>	
2002 Surface	Kaol gla	Fosse		B+A	Marmite	2nd moitié XVIII <sup>e</sup>	
2002 Surface	Kaol gla	Fosse		B+A	Marmite	2nd moitié XVIII <sup>e</sup>	
2002 Surface	Kaol gla	Fosse		B+A	Marmite	XIX <sup>e</sup>	
2002 Surface	Kaol gla	Fosse		B+A	Pot	XIX <sup>e</sup>	
2002 Surface	Kaol gla	Fosse		B+A	Indéterminée	XIX <sup>e</sup>	
2002 Surface	Kaol gla	Fosse		B	Casserole	Déb XIX <sup>e</sup>	
2002 Surface	Kaol gla	Fosse		B	Couvercles	XIX <sup>e</sup>	
2002 Surface	Kaol gla	Fosse		B	Terrines	XIX <sup>e</sup>	
2002 Surface	Kaol gla	Fosse		B	Jatte	XIX <sup>e</sup>	
2002 Surface	Kaol gla	Fosse		B	Jatte	XIX <sup>e</sup>	
2002 Surface	Kaol gla	Fosse		B	Jattes	XIX <sup>e</sup>	
2002 Surface	Kaol gla	Fosse		B	Jattes	XIX <sup>e</sup>	
2002 Surface	Kaol gla	Fosse		B	Ptt pots de conserve?	XIX <sup>e</sup>	
2002 Surface	Kaol gla	Fosse		B	Assiette	XIX <sup>e</sup>	
2002 Surface	Kaol gla	Fosse		B	Assiette	XIX <sup>e</sup>	
2002 Surface	Kaol gla	Fosse		B	Pichet?	XIX <sup>e</sup>	
2002 Surface	Kaol gla	Fosse		B	Marmite	XIX <sup>e</sup>	
2002 Surface	Kaol gla	Fosse		B	Indéterminée	XIX <sup>e</sup>	

NMI	NR	Secteur	Type
	6	Sect. 2	Gla jaune pâle ou bicolores J/B
	1	Sect. 2	Frag. Plat, gla verte et décor int végétaux fins incisés
	3	Sect. 2	Concaves, liaisons confondues ac panses glob. Gla int jaune tress, encrassmt goudnxx ext
1	1	Sect. 2	Lèvre arrondie fine, pas de col et panse cnvgt. Gla jaunâtre/brune tress
1	1	Sect. 2	Lèvre quad à face sup, dép anse ovale étroite. Gla orangée
1	1	Sect. 2	Lèvre festonnée, marli. Gla sapin, imitations feuilles de chou moulurées. Apt?
2	2	Sect. 2	Lèvres arrondies, marli. Gla jaune
1	1	Sect. 2	Lèvre arrondie infléchie, ptt marli. Gla jaune
1	1	Sect. 2	Lèvre en ptt bandeau et g. int, dép ptt anse ronde horiz
1	2	Sect. 2	Lèvre en bandeau et g. int. Gla int/ext orangée, écaillée
1	1	Sect. 2	Lèvre en ptt bourrelet, ptt col dt, panse glob. Fin. Gla jaune
	9	Sect. 2	Gla jaune
	2	Sect. 2	Plats, concaves, panse glob. 1 ac suie ext. Gla jaune / jaunâtre tress
2	2	Sect. 2	Lèvres en bandeau et g. int. Gla jaune
1	1	Sect. 2	Lèvre arrondie biseautée, ptt marli, panse évasée et gla jaune
1	1	Sect. 2	Lèvre arrondie, pas de col, dép panse glob. Gla marronnasse
	2	Sect. 2	Gla verte
	251	Sect. 2	Fragmentaires. Gla jaune, jaune-or le plus svt. Aussi J/N. Des Uzèges peut-être plus anciennes, potlmt des Vallauris mal id. Gla des deux côtés ou d'un seul ac suie ext
	1	Sect. 2	Frag. Plat, épais, concave et percé de trous. Gla n'est plus
	1	Sect. 2	Frag. Plat, concave et ombilic interne. Gla int, suie ext
	3	Sect. 2	Plats, assez fins, liaisons confondues ac P glob. Gla int/ext un peu écaillée
	1	Sect. 2	Annulaire. Panse surbaissée. Gla jaune
	16	Sect. 2	Très légèrmt bombés. Svt encrassmt goudnxx ext
	1	Sect. 2	Ptt manche renflé. Gla or
	1	Sect. 2	Micro fgmt. Section ronde. Gla jaune.
	1	Sect. 2	
	1	Sect. 2	Section ovale, étroite
	1	Sect. 2	Section bifide, très rubanée, étroite. A perdu gla
	2	Sect. 2	Sections en haricots assez anguleux et très étroits, rub. Gla mang
	1	Sect. 2	Section cannelée, étroite. Pas gla mais suie
1	1	Sect. 2	Lèvre arrondie infléchie à g. int fine, panse glob sans col. Gla // Albisola mais pâte claire
1	1	Sect. 2	Lèvre arrondie légèrmt infléchie, panse rect. Gla jaune int
1	1	Sect. 2	Bord déprimé. J/N
1	1	Sect. 2	Bord déprimé plus creusé que le préc et gla int rouge
1	1	Sect. 2	Lèvre cannelée à l'ext, panse rect mais se creuse et dép A cannelée sous lèvre. J/B
1	1	Sect. 2	Lèvre arrondie évasée, ptt col, panse glob. Dép A ovale sous lèvre. Gla int jaune
1	1	Sect. 2	Lèvre en bandeau ultra court évasé, pas de col, // faï ind. A ronde arrachée. J/N
1	1	Sect. 2	// type bandeau cass mais gla ext mang
7	7	Sect. 2	Emboîtants, ptt taille. Gla jaune-or, 1 rouge
2	2	Sect. 2	Gla jaune
1	1	Sect. 2	Même type que les préc. mais ac anse ovale horiz accolée ss lèvre
1	1	Sect. 2	Frag. Lèvre arrondie et anse ovale horiz accolée
2	2	Sect. 2	Lèvres en ptt bandeaux, panses évasées. GLa jaune
2	2	Sect. 2	Lèvres en bandeau triang infléchi, gla J/B
6	6	Sect. 2	Lèvres en ptt bourrelet, dép col dt. Gla jaune
1	1	Sect. 2	Lèvre arr év, marli. J/B
1	1	Sect. 2	Lèvre infléchie, marli conc. Gla jaune
1	1	Sect. 2	Lèvre arrondie, ondul° bec pincé, ultra fine. Gla J/N
1	1	Sect. 2	Lèvre en bourrelet tronqué, dép panse rect fine. Gla int jaune, encrassmt goudnxx ext
1	1	Sect. 2	Frag. Ind (// faï ind)

N° US	Catégorie de P°	Descriptif	Dessin	Elément	Hypo forme	Hypo TPQ	N° objet
2002 Surface	Kaol gla	Fosse		B	Pichet?	XIX <sup>e</sup>	
2002 Surface	Kaol gla	Fosse		B	Forme Ouverte	XIX <sup>e</sup>	
2002 Surface	Kaol gla	Fosse		B	Ptt Pots	XIX <sup>e</sup>	
2002 Surface	Mouchetée	Fosse		P		XIX <sup>e</sup>	
2002 Surface	Mouchetée	Fosse		A		XIX <sup>e</sup>	
2002 Surface	Mouchetée	Fosse		B	Assiette	XIX <sup>e</sup>	
2002 Surface	Mouchetée	Fosse		B	Pichet ou Cruche?	XIX <sup>e</sup>	
2002 Surface	Noire sur eng	Fosse		P		XIX <sup>e</sup>	
2002 Surface	Porcelaine	Surface zone centrale		P		XIX <sup>e</sup>	
2002 Surface	Porcelaine	Surface zone centrale		B	Assiette	XIX <sup>e</sup>	
2002 Surface	Porcelaine	Surface zone centrale		AC	Assiette Plate	XIX <sup>e</sup>	
2002 Surface	Porcelaine	Surface zone centrale		AC	Assiette Plate	XIX <sup>e</sup>	
2002 Surface	Porcelaine	Surface zone centrale		F	Assiettes	XIX <sup>e</sup>	
2002 Surface	Porcelaine	Surface zone centrale		AC	Assiette Plate	XIX <sup>e</sup>	
2002 Surface	Porcelaine	Surface zone centrale		B	Assiettes	XIX <sup>e</sup>	
2002 Surface	Porcelaine	Surface zone centrale		B	Couvercle	XIX <sup>e</sup>	
2002 Surface	Porcelaine	Surface angle N-O		P		XIX <sup>e</sup>	
2002 Surface	Porcelaine	Surface angle N-O		F	Assiette	XIX <sup>e</sup>	
2002 Surface	Porcelaine	Surface angle N-O		AC	Assiette	XIX <sup>e</sup>	
2002 Surface	Porcelaine	Surface angle N-O		B	Assiettes	XIX <sup>e</sup>	
2002 Surface	Porcelaine	Surface angle N-O		B	Pichet?	XIX <sup>e</sup>	
2002 Surface	Porcelaine	Surface angle N-E		P		XIX <sup>e</sup>	
2002 Surface	Porcelaine	Surface angle N-E		F	Assiettes	XIX <sup>e</sup>	
2002 Surface	Porcelaine	Surface angle N-E		F	Assiette	XIX <sup>e</sup>	
2002 Surface	Porcelaine	Surface angle N-E		B	Bol?	XIX <sup>e</sup>	
2002 Surface	Porcelaine	Surface angle N-E		B	Assiettes	XIX <sup>e</sup>	
2002 Surface	Porcelaine	Surface angle N-E		B	Assiette	XIX <sup>e</sup>	
2002 Surface	Porcelaine	Surface angle N-E		B	Pot	XIX <sup>e</sup>	
2002 Surface	Porcelaine	Surface angle S-O		F		XIX <sup>e</sup>	
2002 Surface	Porcelaine	Surface angle S-O		F	Assiettes / Ecuelles	XIX <sup>e</sup>	
2002 Surface	Porcelaine	Surface angle S-O		B	Pot	XIX <sup>e</sup>	
2002 Surface	Porcelaine	Surface angle S-O		AC	Assiette Plate	XIX <sup>e</sup>	
2002 Surface	Porcelaine	Surface angle S-O		B	Ecuelles ou Bols	XIX <sup>e</sup>	
2002 Surface	Porcelaine	Surface angle S-O		B	Ptt Coupe	XIX <sup>e</sup>	
2002 Surface	Porcelaine	Surface angle S-O		B	Assiettes	XIX <sup>e</sup>	
2002 Surface	Porcelaine	Surface angle S-E		P		XIX <sup>e</sup>	
2002 Surface	Porcelaine	Surface angle S-E		F	Assiettes/Ecuelles	XIX <sup>e</sup>	
2002 Surface	Porcelaine	Surface angle S-E		B	Assiettes	XIX <sup>e</sup>	
2002 Surface	Porcelaine	Surface angle S-E		B	Plat	XIX <sup>e</sup>	
2002 Surface	Porcelaine	Surface angle S-E		B	Pot	XIX <sup>e</sup>	
2002 Surface	Porcelaine	Surface angle S-E		B	Indéterminée	XIX <sup>e</sup>	
2002 Surface	Porcelaine	Surface angle S-E		B	Ecuelle ou Bol	XIX <sup>e</sup>	
2002 Surface	Porcelaine	Fosse		P		XIX <sup>e</sup>	
2002 Surface	Porcelaine	Fosse		B	Couvercle	XIX <sup>e</sup>	
2002 Surface	Porcelaine	Fosse		B	Assiettes	XIX <sup>e</sup>	
2002 Surface	Porcelaine	Fosse		B	Formes Ouvertes	XIX <sup>e</sup>	
2002 Surface	Porcelaine	Fosse		B	Assiette	XIX <sup>e</sup>	
2002 Surface	Porcelaine	Fosse		B	Bols	XIX <sup>e</sup>	
2002 Surface	Porcelaine	Fosse		B	Pot à onguents	XIX <sup>e</sup>	
2002 Surface	Porcelaine	Fosse		B	Pot	XIX <sup>e</sup>	
2002 Surface	Porcelaine	Fosse		B	Assiettes	XIX <sup>e</sup>	

NMI	NR	Secteur	Type
1	1	Sect. 2	Lèvre en bandeau très court, fine
1	1	Sect. 2	Lèvre éversée, panse évasée et gla jaune
2	2	Sect. 2	Lèvres en bourrelet légèrmt tronqué, fines, col ou P dt
	16	Sect. 2	Gla ext manganèse mouch, kakie ou jaune int
	1	Sect. 2	Section ovale, massive
1	1	Sect. 2	Lèvre arrondie évasée, ptt marli concave
1	1	Sect. 2	Lèvre à ptt bandeau et ptt g. int, gd col dt, dép P glob. Gla int jaune
	1	Sect. 2	Micro fgmt
	1	Sect. 2	
1	1	Sect. 2	Lèvre arrondie évasée très fine, marli
1	2	Sect. 2	Même type que le B préc, fd concave
1	1	Sect. 2	Lèvre arrondie évasée, marli, panse et fd concave
	6	Sect. 2	
1	1	Sect. 2	Même type que les AC préc.
4	4	Sect. 2	Lèvre arrondie évasée très fine, marli
1	1	Sect. 2	Quad et caréné, dép anse sommitale moulée
	7	Sect. 2	
	1	Sect. 2	Frag. Plat
1	1	Sect. 2	Lèvre arrondie évasée fine, large marli. Fd sur socle, concave
3	3	Sect. 2	Lèvres arrondies évasées plus ou moins fines, marli
1	2	Sect. 2	Lèvre quad à ptt face sup. Ptt col cannelé, dép panse glob
	11	Sect. 2	
	2	Sect. 2	
	1	Sect. 2	Double ressaut
1	1	Sect. 2	Frag. Lèvre arrondie
3	3	Sect. 2	Lèvres arrondies évasées très fines, marli
1	1	Sect. 2	Lèvre arrondie évasée, marli
1	1	Sect. 2	Lèvre arrondie éversée, pas de col
	1	Sect. 2	Frag. Plat, large et épais
	3	Sect. 2	
1	1	Sect. 2	Lèvre triang à face sup, g. int, pas de col, panse glob et rainure ext.
1	1	Sect. 2	Lèvre arrondie évasée (...)
2	2	Sect. 2	Lèvres arrondies, panses dans le prolgmt
1	1	Sect. 2	Lèvre arrondie légèrmt évasée, 1 cannelure ext et panse très glob
4	4	Sect. 2	Lèvres arrondies évasées, marlis
	8	Sect. 2	
	5	Sect. 2	
5	5	Sect. 2	Lèvres arrondies évasées fines, larges marlis
1	1	Sect. 2	Lèvre arrondie évasée, ptt marli, panse évasée
1	1	Sect. 2	Lèvre arrondie évasée, pas de col
1	1	Sect. 2	Lèvre arrondie infléchie, dép décor mouluré ext
1	1	Sect. 2	Lèvre arrondie légèrmt infléchie, panse dans prolgmt
	124	Sect. 2	
1	1	Sect. 2	Anse volutée sommitale sur forme hémisphq
26	26	Sect. 2	Lèvres arrondies évasées à marli assez large, plus ou moins fines
7	7	Sect. 2	Mêmes types que les B. préc mais ultra fines
1	1	Sect. 2	Lèvre festonnée et moulée à l'int, ptt marli
3	3	Sect. 2	Lèvres arrondies, panses rect s'évasant. 2 épaisses, 1 fine
1	1	Sect. 2	Lèvre éversée, carène ext
1	1	Sect. 2	Frag. Lèvre à face sup
2	2	Sect. 2	Lèvres arrondies évasées, marlis étroits



N° US	Catégorie de P°	Descriptif	Dessin	Elément	Hypo forme	Hypo TPQ	N° objet
2002 Surface	Porcelaine	Fosse		F	Assiettes	XIX <sup>e</sup>	
2002 Surface	Porcelaine	Fosse		F	Assiette	XIX <sup>e</sup>	
2002 Surface	Porcelaine	Fosse		F		XIX <sup>e</sup>	
2002 Surface	Porcelaine	Fosse		F		XIX <sup>e</sup>	
2002 Surface	Porcelaine	Fosse		AC	Assiette Plate	XIX <sup>e</sup>	
2002 Surface	Porcelaine	Fosse		AC	Soucoupe ou Coupelle	XIX <sup>e</sup>	
2002 Surface	Porcelaine déco	Surface angle N-E		B	Assiette	XIX <sup>e</sup> (-XX <sup>e</sup> ?)	
2002 Surface	Porcelaine déco	Surface angle S-E		P		XIX <sup>e</sup>	
2002 Surface	Porcelaine déco	Fosse		P		XIX <sup>e</sup>	
2002 Surface	Porcelaine déco	Fosse		AC	Soucoupe ou Coupelle	XIX <sup>e</sup>	
2002 Surface	Porcelaine déco	Fosse		F	Pot	XIX <sup>e</sup>	
2002 Surface	Porcelaine déco	Fosse		B	Coupe?	XIX <sup>e</sup>	
2002 Surface	Porcelaine déco	Fosse		B	Pot à conserve?	XIX <sup>e</sup>	
2002 Surface	Porcelaine déco	Fosse		B	Indéterminée	XIX <sup>e</sup>	
2002 Surface	Porcelaine déco	Fosse		B	Ecuelles ou Bols	XIX <sup>e</sup>	
2002 Surface	Porcelaine déco	Fosse		B	Tasse	XIX <sup>e</sup>	
2002 Surface	Rouge déco	Surface zone centrale		P		XIX <sup>e</sup>	
2002 Surface	Rouge déco	Surface zone centrale		B	Bassins ou Tians	XIX <sup>e</sup>	
2002 Surface	Rouge déco	Surface zone centrale		P		XVIII <sup>e</sup>	
2002 Surface	Rouge déco	Surface zone centrale		B	Assiette	XVIII <sup>e</sup>	
2002 Surface	Rouge déco	Surface zone centrale		F		XIX <sup>e</sup>	
2002 Surface	Rouge déco	Surface zone centrale		F		XIX <sup>e</sup>	
2002 Surface	Rouge déco	Surface angle N-O		A		XIX <sup>e</sup>	
2002 Surface	Rouge déco	Surface angle N-O		P		XIX <sup>e</sup>	
2002 Surface	Rouge déco	Surface angle N-O		F		XIX <sup>e</sup>	
2002 Surface	Rouge déco	Surface angle N-O		F	Pots	XIX <sup>e</sup>	
2002 Surface	Rouge déco	Surface angle N-O		F	Pots	XIX <sup>e</sup>	
2002 Surface	Rouge déco	Surface angle N-O		B	Pot	XIX <sup>e</sup>	
2002 Surface	Rouge déco	Surface angle N-O		B	Plat	XIX <sup>e</sup>	
2002 Surface	Rouge déco	Surface angle N-O		B	Assiette ou Plat	XIX <sup>e</sup>	
2002 Surface	Rouge déco	Surface angle N-O		B	Plat?	XIX <sup>e</sup>	
2002 Surface	Rouge déco	Surface angle N-O		B	Assiette	XIX <sup>e</sup>	
2002 Surface	Rouge déco	Surface angle N-O		B	Indéterminée	XIX <sup>e</sup>	
2002 Surface	Rouge déco	Surface angle N-O		B	Assiette	XIX <sup>e</sup>	
2002 Surface	Rouge déco	Surface angle N-E		P		XIX <sup>e</sup>	
2002 Surface	Rouge déco	Surface angle N-E		B	Indéterminée	XIX <sup>e</sup>	
2002 Surface	Rouge déco	Surface angle N-E		B	Bassins ou Tians	XIX <sup>e</sup>	
2002 Surface	Rouge déco	Surface angle N-E		F		XIX <sup>e</sup>	
2002 Surface	Rouge déco	Surface angle N-E		B	Tian ou Poëlon	XIX <sup>e</sup>	
2002 Surface	Rouge déco	Surface angle N-E		B	Ptt pot	XIX <sup>e</sup>	
2002 Surface	Rouge déco	Surface angle S-O		B	Pot	XIX <sup>e</sup>	
2002 Surface	Rouge déco	Surface angle S-O		P		XIX <sup>e</sup>	
2002 Surface	Rouge déco	Surface angle S-O		F		XIX <sup>e</sup>	
2002 Surface	Rouge déco	Surface angle S-O		F	Pot	XIX <sup>e</sup>	
2002 Surface	Rouge déco	Surface angle S-E		P		XIX <sup>e</sup>	
2002 Surface	Rouge déco	Surface angle S-E		A		XIX <sup>e</sup>	
2002 Surface	Rouge déco	Surface angle S-E		B	Assiette	XIX <sup>e</sup>	
2002 Surface	Rouge déco	Fosse		P		XIX <sup>e</sup>	
2002 Surface	Rouge déco	Fosse		A		XIX <sup>e</sup>	
2002 Surface	Rouge déco	Fosse		A		XIX <sup>e</sup>	
2002 Surface	Rouge déco	Fosse		F		XIX <sup>e</sup>	

NMI	NR	Secteur	Type
	11	Sect. 2	
	1	Sect. 2	«2» au revers
	1	Sect. 2	Sur socle, presque piédouche
	1	Sect. 2	Base débordante, conc, P glob
1	1	Sect. 2	Lèvre arrondie évasée, marli. Fd conc sur socle
1	1	Sect. 2	Lèvre quad fine à face sup, P courte galbée et fd base déb conc
1	1	Sect. 2	Lèvre arrondie évasée, marli. Décor int floral bleu fin, et moulure discrète int
	1	Sect. 2	Dép décor vert pâle
	1	Sect. 2	Décor int floral rouge et jaune, émail bleuté
1	1	Sect. 2	Même type que le préc, double liseré or aile ext
	1	Sect. 2	Même type que le F. préc mais P rect. Décor ext floral très fin, liseré or
1	1	Sect. 2	Lèvre festonnée ultra fine. Aile bleue, décor végétal int rose et or
1	1	Sect. 2	Lèvre en bandeau assez court, P rect. Décor ext lignes bleues et or
1	1	Sect. 2	Lèvre arrondie évasée ultra fine. Décor ext bleu-jaune-or
1	1	Sect. 2	Lèvre arrondie épaisse. 2 lignes vertes pâles et 1 or int
1	1	Sect. 2	Lèvre arrondie très fine. Bandeau bleu et ligne or ext
	5	Sect. 2	Gla int//ext ou int seulmt orangée à brune
2	2	Sect. 2	Lèvre en bandeau tronqué épais, dép panse évasée. Même gla et pâte que les P
	2	Sect. 2	Traces décors int barb jaune (lignes)
1	1	Sect. 2	Lèvre arrondie infléchie, ptt marli, dép panse évasée. Décors lignes int barb jaune
	2	Sect. 2	Plat, concave, liaison confondue ac panse évasée très épaisse
	1	Sect. 2	Même type que le F préc mais panse plus glob
	1	Sect. 2	Section ovale, épaisse
	19	Sect. 2	Gla orange claire à brune foncée, srnt int unqmt
	2	Sect. 2	Frag, plats. Pas de gla ext
	2	Sect. 2	Frag. Plats, très épais
	2	Sect. 2	Légèrmt concave, liaison confondue ac panse glob
1	1	Sect. 2	Lèvre en bourrelet, pas de col, gla int orangée
1	1	Sect. 2	Lèvre arrondie légèrmt tronquée, ptt marli concave, panse évasée. Décor int triple ligne brune sur gla orangée
1	1	Sect. 2	Même type que le B. préc mais sans être tronqué. Gla int brune
1	1	Sect. 2	Lèvre arrondie évasée, rainure int. Gla orangée
1	1	Sect. 2	Lèvre quad infléchie, marli concave. Gla brune
1	1	Sect. 2	Eclat. Lèvre arrondie évasée, trait int à la barb brune
1	1	Sect. 2	Lèvre arrondie infléchie, marli. Gla int/ext orangée
	7	Sect. 2	Gla int orangée à brune
1	1	Sect. 2	Frag. Tt ptt bandeau, parois très fines
2	2	Sect. 2	Lèvres en bandeau légèrmt infléchi, très épais et panse rect très épaisse aussi. Gla int brune
	1	Sect. 2	Plat, liaison confondue ac panse glob. Gla int/ext et encrassmt goudronnx ext
1	1	Sect. 2	Lèvre en bandeau épais. Gla int or
1	2	Sect. 2	Lèvre quad à ptt face sup, ptt col dt. Gla int/ext or
1	1	Sect. 2	Lèvre en ptt bourrelet quad, ptt diam. Gla brune
	4	Sect. 2	Gla brune foncée
	3	Sect. 2	Frag. Plats. Gla int orangée ou brune
	1	Sect. 2	Plat, épais, liaison confondue ac panse glob. Gla int orangée
	9	Sect. 2	Gla orangée à brune
	1	Sect. 2	Section ovale et cannelée, très étroite. Gla brune
1	1	Sect. 2	Lèvre arrondie évasée, ptt marli. Ligne barb jaune int
	167	Sect. 2	Gla int/ext orangée à brun foncé, le plus sv tuniqmt int.
	3	Sect. 2	Section ovale, épaisse, gla orangée
	2	Sect. 2	Même type que l'A. préc mais très étroite. Gla brune
	4	Sect. 2	Frag. Plats, épais, non vernissés au revers

N° US	Catégorie de P°	Descriptif	Dessin	Elément	Hypo forme	Hypo TPQ	N° objet
2002 Surface	Rouge déco	Fosse		F	Pot	XIX <sup>e</sup>	
2002 Surface	Rouge déco	Fosse		F	Faïsselles	XIX <sup>e</sup>	
2002 Surface	Rouge déco	Fosse		B	Couvercle	XIX <sup>e</sup>	
2002 Surface	Rouge déco	Fosse		B	Tians	XIX <sup>e</sup>	
2002 Surface	Rouge déco	Fosse		B	Tians	XIX <sup>e</sup>	
2002 Surface	Rouge déco	Fosse		B	Assiettes	XIX <sup>e</sup>	
2002 Surface	Rouge déco	Fosse		B	Ecuelles ou Bols	XIX <sup>e</sup>	
2002 Surface	Rouge déco	Fosse		B	Assiettes	XVIII <sup>e</sup>	
2002 Surface	Rouge déco	Fosse		B	Assiettes	XIX <sup>e</sup>	
2002 Surface	Rouge déco	Fosse		B	Assiette ou Plat	XIX <sup>e</sup>	
2002 Surface	Rouge déco	Fosse		B	Pot	XIX <sup>e</sup>	
2002 Surface	Rouge déco	Fosse		B	Cruche ou Pichet	XIX <sup>e</sup>	
2002 Surface	Rouge déco?	Surface angle N-E		B	Assiette	XVIII <sup>e</sup>	
2002 Surface	Vallauris	Surface zone centrale		P		XIX <sup>e</sup>	
2002 Surface	Vallauris	Surface zone centrale		F	Casseroles	Déb XIX <sup>e</sup>	
2002 Surface	Vallauris	Surface zone centrale		F		XIX <sup>e</sup>	
2002 Surface	Vallauris	Surface zone centrale		B+A	Casseroles	Déb XIX <sup>e</sup>	
2002 Surface	Vallauris	Surface zone centrale		B	Casseroles	Déb XIX <sup>e</sup>	
2002 Surface	Vallauris	Surface zone centrale		B	Casseroles	Déb XIX <sup>e</sup>	
2002 Surface	Vallauris	Surface zone centrale		B	Marmites	1e moitié XIX <sup>e</sup>	
2002 Surface	Vallauris	Surface zone centrale		B+A	Marmite?	2nd moitié XVIII <sup>e</sup> - XIX <sup>e</sup>	
2002 Surface	Vallauris	Surface angle N-O		F	Marmite?	XIX <sup>e</sup>	
2002 Surface	Vallauris	Surface angle N-O		P		XIX <sup>e</sup>	
2002 Surface	Vallauris	Surface angle N-O		F	Casseroles	XIX <sup>e</sup>	
2002 Surface	Vallauris	Surface angle N-O		A	Casseroles	XIX <sup>e</sup>	
2002 Surface	Vallauris	Surface angle N-O		B	Casseroles	2nd moitié XIX <sup>e</sup>	
2002 Surface	Vallauris	Surface angle N-O		B	Casseroles	Déb XIX <sup>e</sup>	
2002 Surface	Vallauris	Surface angle N-E		P		XIX <sup>e</sup>	
2002 Surface	Vallauris	Surface angle N-E		B	Couvercle	XIX <sup>e</sup>	
2002 Surface	Vallauris	Surface angle N-E		B	Marmite	2nd moitié XVIII <sup>e</sup>	
2002 Surface	Vallauris	Surface angle N-E		B	Casseroles	2nd moitié XIX <sup>e</sup>	
2002 Surface	Vallauris	Surface angle N-E		B	Casseroles	XIX <sup>e</sup>	
2002 Surface	Vallauris	Surface angle N-E		B	Couvercle	XIX <sup>e</sup>	
2002 Surface	Vallauris	Surface angle N-E		B	Marmite?	1e moitié XIX <sup>e</sup>	
2002 Surface	Vallauris	Surface angle N-E		B	Marmite	1e moitié XIX <sup>e</sup>	
2002 Surface	Vallauris	Surface angle N-E		B	Casseroles	Déb XIX <sup>e</sup>	
2002 Surface	Vallauris	Surface angle S-O		P		XIX <sup>e</sup>	
2002 Surface	Vallauris	Surface angle S-O		A	Casseroles	XIX <sup>e</sup>	
2002 Surface	Vallauris	Surface angle S-O		F	Casseroles	XIX <sup>e</sup>	
2002 Surface	Vallauris	Surface angle S-O		B+A	Casseroles	2nd moitié XIX <sup>e</sup>	
2002 Surface	Vallauris	Surface angle S-O	Oui	B+A	Marmite	1e moitié XIX <sup>e</sup>	1
2002 Surface	Vallauris	Surface angle S-O		B	Marmite	2nd moitié XVIII <sup>e</sup>	
2002 Surface	Vallauris	Surface angle S-O		B	Marmite	1e moitié XIX <sup>e</sup>	
2002 Surface	Vallauris	Surface angle S-O		B	Casseroles	XIX <sup>e</sup>	
2002 Surface	Vallauris	Surface angle S-E		P		XIX <sup>e</sup>	
2002 Surface	Vallauris	Surface angle S-E		F	Casseroles	XIX <sup>e</sup>	
2002 Surface	Vallauris	Surface angle S-E		B	Casseroles	2nd moitié XIX <sup>e</sup>	
2002 Surface	Vallauris	Surface angle S-E		B	Marmite	1e moitié XIX <sup>e</sup>	
2002 Surface	Vallauris	Surface angle S-E		B	Casseroles	Déb XIX <sup>e</sup>	
2002 Surface	Vallauris	Fosse		P		XIX <sup>e</sup>	
2002 Surface	Vallauris	Fosse		A	Casseroles	XIX <sup>e</sup>	

NMI	NR	Secteur	Type
	1	Sect. 2	Plat, légèrmt concave, bourrelet ang marque liaison ac P glob. Gla int brune écaillée
	2	Sect. 2	Plats, percés de ptt trous. Gla int
1	1	Sect. 2	Fretel cyldq. Gla brune
5	5	Sect. 2	Lèvres en bandeau épais, face sup. Pas de col, dép panse creuse. Gla int
2	2	Sect. 2	Mêmes types que les B. préc mais bandeau moins anguleux et pas forcmt de face sup
4	4	Sect. 2	Lèvres festonnées. Gla int/ext brune
2	2	Sect. 2	Lèvres arrondies droite ou légèrmt infléchie, panse ds prolgmt. Gla int or
2	2	Sect. 2	Lèvres arrondies infléchies, ptt marlis. Gla int or / ligne barb jaune
2	2	Sect. 2	Frag. Lèvres arrondies évasées. Gla brune
1	1	Sect. 2	Lèvre arrondie très infléchie, ptt marli. Gla brune
1	1	Sect. 2	Frag. Lèvre triang à face sup. Gla brune
1	1	Sect. 2	Lèvre en bandeau très court ultra fine, pas de col et P glob. Gla brune
1	1	Sect. 2	Lèvre arrondie évasée fine, marli. Belle gla brune
	19	Sect. 2	Encrassmt goudronneux ext. Vallauris
	2	Sect. 2	Bombés, liaison confondue ac panse glob. Vallauris
	1	Sect. 2	Plat, concave, liaison confondue ac panse plus rect que les préc. Vallauris
1	1	Sect. 2	Vallauris
4	4	Sect. 2	Même type que le préc. Vallauris
2	3	Sect. 2	Lèvre en ptt bandeau triang infléchie, panse creuse. Vallauris
6	6	Sect. 2	Lèvres arrondie, dép panse qui s'évase ptt à ptt, suie ext. Vallauris
2	2	Sect. 2	Lèvre arrondie évasée, dép panse creuse et 1 tenon rond ou ovale sur lèvre. Suie ext
	1	Sect. 2	Bombé, encrassmt goudronnx ext
	22	Sect. 2	Encrassmt goudnxx ext
	4	Sect. 2	Frag. Encrassmt goudnxx ext
	2	Sect. 2	Fragmt de manches tub creux, embout en bourrelet pr le mieux conservé, suie ext pr l'autre
3	3	Sect. 2	(type cannelé). Encrassmt goudnxx ext
3	3	Sect. 2	(type bandeau triang). Encrassmt goudnxx ext
	40	Sect. 2	Gla orangées / brunes, nuances. Encrassmt goudnxx ext. Vallauris
1	1	Sect. 2	Assise plate, hémisphq. Gla brune ext. Vallauris
1	1	Sect. 2	Lèvre «à bord déprimé»; panse dt, encrassmt goudnxx ext. Vallauris
1	1	Sect. 2	(type cann ac bec verseur). Encrassmt goudnxx ext. Vallauris
1	1	Sect. 2	(type plus large que le préc). Encrassmt goudnxx ext. Vallauris
1	1	Sect. 2	Emboîtant, légèrmt caréné et listel. Suie int. Vallauris
1	1	Sect. 2	Frag. Lèvre arrondie, panse dt. Gla int or. Vallauris
1	1	Sect. 2	Lèvre arrondie dt, rainure ext, panse dt. Vallauris
4	4	Sect. 2	Lèvre en ptt bandeau, panse creuse. Encrassmt goudnxx int. Vallauris
	22	Sect. 2	Gla int brune plus ou moins foncée, encrassmt goudnxx ext. Vallauris
	1	Sect. 2	Manche tubulaire, embout en bourrelet, aps de gla. Vallauris
	3	Sect. 2	Plutôt concave, liaison conf ac panse glob. Encrassmt goudnxx ext. Vallauris
1	1	Sect. 2	(type cann). Ptt dimensions psq manche tub de 2,5 cm de diam. Vallauris
1	1	Sect. 2	Lèvre arrondie, pas de col et panse s'évasant vers le fond. Ptt anse étroite ovale sur lèvre et 1er tiers panse. Vallauris
1	1	Sect. 2	Lèvre «à bord déprimé» étroite, panse rect. Suie ext. Vallauris
1	1	Sect. 2	Frag. Lèvre arrondie, panse rect. Vallauris
1	1	Sect. 2	Lèvre en ptt bourrelet biseauté, panse rect s'évasant. Encrassmt goudnxx ext, Vallauris
	20	Sect. 2	Gla orangée à brune int, encrassmt goudnxx ext
	1	Sect. 2	Bombé, liaison confondue ac panse glob. Même gla et aspect que P préc
3	3	Sect. 2	(type cann). Encrassmt goudnxx ext
1	1	Sect. 2	Lèvre arrondie, panse dt, rainure ext. Encrassmt goudnxx ext
3	3	Sect. 2	Lèvres en ptt bandeau infléchie, panse s'évase. Encrassmt foudronnx ext
	556	Sect. 2	Gla jaune-orangée à brun foncé. Encrassmt goudnxx ext
	4	Sect. 2	Sections tubulaires étroites, pas de gla ou alors coulures. Sans embout spé

N° US	Catégorie de P°	Descriptif	Dessin	Elément	Hypo forme	Hypo TPQ	N° objet
2002 Surface	Vallauris	Fosse		A	Casseroles	XIX <sup>e</sup>	
2002 Surface	Vallauris	Fosse		A	Marmites	2nd moitié XVIII <sup>e</sup>	
2002 Surface	Vallauris	Fosse		F	Casseroles/Marmites	XIX <sup>e</sup>	
2002 Surface	Vallauris	Fosse		B	Marmites	2nd moitié XVIII <sup>e</sup>	
2002 Surface	Vallauris	Fosse		B	Couvercles	XIX <sup>e</sup>	
2002 Surface	Vallauris	Fosse		B	Marmites	1e moitié XIX <sup>e</sup>	
2002 Surface	Vallauris	Fosse		B+A	Marmites	1e moitié XIX <sup>e</sup>	
2002 Surface	Vallauris	Fosse		B	Casseroles	Déb XIX <sup>e</sup>	
2002 Surface	Vallauris	Fosse		B	Casseroles	Déb XIX <sup>e</sup>	
2002 Surface	Vallauris	Fosse		B	Marmites (basses?)	XIX <sup>e</sup>	
2002 Surface	Vallauris	Fosse		B	Casseroles	2nd moitié XIX <sup>e</sup>	
2002 Surface	Vallauris	Fosse		B	Casseroles	XIX <sup>e</sup>	
2002 Surface	Vallauris	Fosse		B	Marmite (basse?)	XIX <sup>e</sup>	
2002 Surface	Verte sur eng	Surface angle N-O		B	Indéterminée	XIX <sup>e</sup>	
2002 Surface	Verte sur eng	Surface angle N-O		A		XIX <sup>e</sup>	
2002 Surface	Verte sur eng	Surface angle S-O		AC	Couvercle	XIX <sup>e</sup>	
2002 Surface	Verte sur eng	Surface angle S-E		A	Pot-panier	XIX <sup>e</sup>	
2002 Surface	Verte sur eng	Fosse		P		XVIII <sup>e</sup>	
2002 Surface	Verte sur eng	Fosse		A	Dînette?	XVIII <sup>e</sup>	
2002 Surface	Verte sur eng	Fosse		A		XVIII <sup>e</sup>	
2002 Surface	Verte sur eng	Fosse		A	Cruche de stockage	XVIII <sup>e</sup>	
2002 Surface	Verte sur eng	Fosse		A	Jarron	XIX <sup>e</sup>	
2002 Surface	Verte sur eng	Fosse		A		XVIII <sup>e</sup>	
2002 Surface	Verte sur eng	Fosse		F		XVIII <sup>e</sup>	
2002 Surface	Verte sur eng	Fosse		B	Indéterminée	XVIII <sup>e</sup>	
2002 Surface	Verte sur eng	Fosse		B	Couvercle	XVIII <sup>e</sup>	
2002 Surface	Verte sur eng	Fosse		B	Assiette	XVII <sup>e</sup>	
2002 Surface	Verte sur eng	Fosse		B	Assiette	XVII <sup>e</sup>	
2002 Surface	Verte sur eng	Fosse		B	Pichet ou Cruche	XVIII <sup>e</sup>	
2002 Surface	Verte sur eng	Fosse		A		XVIII <sup>e</sup>	
2002.1	Cul noir-noir	Nettoyage (fosse)		A	Toupin ou Chocolatière	XIX <sup>e</sup>	
2002.1	Eng diverses	Nettoyage (fosse)		B	Assiettes	2nd moitié XVIII <sup>e</sup> - XIX <sup>e</sup>	
2002.1	Eng diverses	Nettoyage (fosse)		B	Tian	XIX <sup>e</sup>	
2002.1	Eng diverses	Nettoyage (fosse)		B	Pot	2nd moitié XVIII <sup>e</sup> - XIX <sup>e</sup>	
2002.1	Eng diverses	Nettoyage (fosse)		F	Plat	2nd moitié XVIII <sup>e</sup> - XIX <sup>e</sup>	
2002.1	Eng diverses	Nettoyage (fosse)		A	Toupin	XIX <sup>e</sup>	
2002.1	Eng diverses	Nettoyage (fosse)		A	Ecuelle?	XIX <sup>e</sup>	
2002.1	Eng diverses	Nettoyage (fosse)		B	Plat	2nd moitié XVIII <sup>e</sup> - XIX <sup>e</sup>	
2002.1	Eng diverses	Nettoyage (fosse)		A		XVIII <sup>e</sup>	
2002.1	Faï bl	Nettoyage (fosse)		AC	Pot tronconique	XIX <sup>e</sup> ?	
2002.1	Faï bl	Nettoyage (fosse)		P	Pot	XIX <sup>e</sup>	
2002.1	Faï bl	Nettoyage (fosse)		F	Assiette	XIX <sup>e</sup>	
2002.1	Faï déco	Nettoyage (fosse)		B	Albarello	XIX <sup>e</sup>	
2002.1	Faï déco	Nettoyage (fosse)		B	Assiette	XVIII <sup>e</sup>	
2002.1	Faï fine	Nettoyage (fosse)		B	Couvercle	XIX <sup>e</sup>	
2002.1	Faï fine	Nettoyage (fosse)		A		XIX <sup>e</sup>	
2002.1	Faï fine déco	Nettoyage (fosse)		P		XIX <sup>e</sup>	
2002.1	Faï fine déco	Nettoyage (fosse)		B	Bol	XIX <sup>e</sup>	
2002.1	Faï fine déco	Nettoyage (fosse)		P		XX <sup>e</sup>	
2002.1	Faï fine déco	Nettoyage (fosse)		?		XIX <sup>e</sup>	
2002.1	Faï fine déco	Nettoyage (fosse)		B	Assiette	2nd moitié XIX <sup>e</sup>	

NMI	NR	Secteur	Type
	2	Sect. 2	Sections tubulaires étroites, embout à ptt bourrelet ou rainuré
	2	Sect. 2	Sections ovales, rubanées, étroites. Encrassmt goudnxx, pas de gla
	18	Sect. 2	Bombés, liaisons confondues ac panses glob surbaissées qd est conservée. Encrassmt goudnxx ext
5	5	Sect. 2	Lèvres «à bord déprimé», face sup netmt creusée
3	3	Sect. 2	Fretels sommitaux. Gla brune
14	14	Sect. 2	Lèvres arrondies simples, pas de col, panses rect. Rainure ext marquant fin lèvre plus ou moins marquée. Enrassmt goudnxx ext
2	2	Sect. 2	Même type que les B. préc mais avec anses ovales rub très courtes sur lèvres
1	2	Sect. 2	Lèvre en bandeau triang infléchi, panse ds prolgmt. Encrassmt goudnxx ext
12	12	Sect. 2	Mêmes types que le B. préc, bandeau plus ou moins épais
4	4	Sect. 2	Mêmes types de bord que les préc mais panse plus rect
21	21	Sect. 2	(type cann). Gorge int plus ou moins marquée, tjs très courte
5	5	Sect. 2	Même type que les B. préc mais ac g. int quasi inexistante. 1 ac ptt bec verseur
1	1	Sect. 2	Lèvre en bandeau triang et dép panse rect
1	1	Sect. 2	Lèvre en bandeau peu saillant
	1	Sect. 2	Section ovale, épaisse
1	1	Sect. 2	Plat, fretel sommital. Pour pot type toupin
	1	Sect. 2	Section ovale, massive. Gla verte écaillée
	1	Sect. 2	Gla verte foncée ext très écaillée
	1	Sect. 2	Micro, section ovale
	1	Sect. 2	Section ovale, étroite
	1	Sect. 2	Section ovale, rubanée, courte
	1	Sect. 2	Même type que les A. préc mais décor poucier près portion rattachée à P
	3	Sect. 2	Sections en haricot, épaisses
	1	Sect. 2	Frag. Plat, à base débordante. Dép P glob
1	1	Sect. 2	Lèvre arrondie évasée, négatif emplcmt bec verseur étroit. Pas de col, panse très glob. 1 trou sous lèvre. Gla ext qu'en haut du vase
1	1	Sect. 2	Frag. Fretel arrondi
1	1	Sect. 2	Lèvre arrondie infléchie, large marli. Gla int
1	1	Sect. 2	Frag. Lèvre quad
1	1	Sect. 2	Lèvre arrondie évasée, très ptt diam. Gla int/ext passée
	1	Sect. 2	Section ovale, rubanée, courte
	1	Sect. 2	Tubulaire, renflée et courte
2	2	Sect. 2	Lèvres festonnées, // US 1002.1 et 2001.1
1	1	Sect. 2	Lèvre en bandeau épais, panse évasée. Gla orange-marron int
1	1	Sect. 2	Lèvre en ptt bourrelet, gd col dt, dép panse glob. Gla brune-kakie tress
	1	Sect. 2	Légèrmt concave, liaison confondue ac panse glob. Suie ext sans gla, int brune tress
	1	Sect. 2	Tubulaire, embout agrémenté d'un boudin épais. Gla verte brillante
	2	Sect. 2	Anse bifide très fine. Gla noire ext, jaune int
1	1	Sect. 2	Lèvre arrondie évasée, ptt marli. Gla jaune/verte
	1	Sect. 2	Section ovale, épaisse et rubanée. A perdu sa gla
1	1	Sect. 2	Lèvre en bandeau court, panse tronc et fd annulaire
	1	Sect. 2	Marque «AILLE de L.L» en noir imprimé Savone ?
	1	Sect. 2	Frag. Plat. Marque «SALER» en imprimé violet. Salernes
1	1	Sect. 2	Lèvre ourlée, carène ext épaisse, panse rect. Email turquoise
1	1	Sect. 2	Lèvre arrondie évasée, cordon bleu ext sur aile, marli
1	1	Sect. 2	Fretel sommital pomme de pin, moulé
	1	Sect. 2	Section ovale
	1	Sect. 2	Décor int floral bleu
1	1	Sect. 2	Lèvre arrondie, panse évasée et décor ext floral fin vert-bleu-pourpre
	1	Sect. 2	Décor géomtq bleu et noir
	1	Sect. 2	Non id. Décor ext ligne couleur sapin
1	1	Sect. 2	Frag. Lèvre quad évasée, décor int tte couleurs



N° US	Catégorie de P°	Descriptif	Dessin	Elément	Hypo forme	Hypo TPQ	N° objet
2002.1	Faï fine déco	Nettoyage (fosse)		AC	Soucoupe?	XIX <sup>e</sup>	
2002.1	Faï fine jaune	Nettoyage (fosse)		B	Couvercle	XIX <sup>e</sup>	
2002.1	Grès émaillé	Nettoyage (fosse)		F	Bouteille	XIX <sup>e</sup>	
2002.1	Kaol gla	Nettoyage (fosse)		A	Toupin ou Coquemar	XIX <sup>e</sup>	
2002.1	Kaol gla	Nettoyage (fosse)		B	Couvercle	XIX <sup>e</sup>	
2002.1	Porcelaine	Nettoyage (fosse)		AC	Couvercle	XIX <sup>e</sup>	
2002.1	Porcelaine	Nettoyage (fosse)		AC	Soucoupe	2nd moitié XIX <sup>e</sup>	
2002.1	Rouge déco	Nettoyage (fosse)		B	Jatte	XIX <sup>e</sup>	
2002.1	Rouge déco	Nettoyage (fosse)		B	Plat	XVIII <sup>e</sup>	
2002.1	Vallauris	Nettoyage (fosse)		B	Casserole	Déb XIX <sup>e</sup>	
2002.1	Vallauris	Nettoyage (fosse)		B+A	Casseroles	XIX <sup>e</sup>	
2002.1	Vallauris	Nettoyage (fosse)		B	Casseroles?	XIX <sup>e</sup>	
2002.1	Vallauris	Nettoyage (fosse)		P			
2002.1	Verte sur eng	Nettoyage (fosse)		B	Forme Ouverte	XIX <sup>e</sup>	
2002.1	Verte sur eng	Nettoyage (fosse)		A	Pots	2nd moitié XVIII <sup>e</sup> - XIX <sup>e</sup>	
2003.1	Cul noir-noir	Niveau de circulation (calade)		F	Forme Ouverte	XIX <sup>e</sup>	
2003.1	Eng diverses	Niveau de circulation (calade)		A	Ecuelle	XIX <sup>e</sup>	
2003.1	Eng diverses	Niveau de circulation (calade)		P		2nd moitié XVIII <sup>e</sup> -XIX <sup>e</sup>	
2003.1	Faï bl	Niveau de circulation (calade)		P		XVIII <sup>e</sup>	
2003.1	Jaune sur eng	Niveau de circulation (calade)		P		XVIII <sup>e</sup>	
2003.1	Kaol gla	Niveau de circulation (calade)		P		XVII <sup>e</sup> -XVIII <sup>e</sup>	
2003.1	Kaol gla	Niveau de circulation (calade)		P		XIX <sup>e</sup>	
2003.1	Kaol gla	Niveau de circulation (calade)		F	Assiette?	XIX <sup>e</sup>	
2003.1	Kaol gla	Niveau de circulation (calade)		P		XIX <sup>e</sup>	
2003.1	Vallauris	Niveau de circulation (calade)		B	Casserole	Déb XIX <sup>e</sup>	
2003.1	Vallauris	Niveau de circulation (calade)		P		XIX <sup>e</sup>	
2025.2	Cul noir	Fosse		F	Plat?	XIX <sup>e</sup>	
2025.2	Cul noir	Fosse		P		XIX <sup>e</sup>	
2025.2	Cul noir	Fosse		P		XIX <sup>e</sup>	
2025.2	Cul noir	Fosse		A	Tasse?	XIX <sup>e</sup>	
2025.2	Eng à taches brunes	Fosse		P		XVIII <sup>e</sup>	
2025.2	Eng diverses	Fosse		P		XIX <sup>e</sup>	
2025.2	Eng diverses	Fosse		F	Assiettes	XIX <sup>e</sup>	
2025.2	Eng diverses	Fosse		F	Ecuelle ou Bol	XIX <sup>e</sup>	
2025.2	Eng diverses	Fosse		F	Pots	XIX <sup>e</sup>	
2025.2	Eng diverses	Fosse		F	Pots	XIX <sup>e</sup>	
2025.2	Eng diverses	Fosse		F	Pots de stockage	XIX <sup>e</sup>	
2025.2	Eng diverses	Fosse		F	Pichet	XIX <sup>e</sup>	
2025.2	Eng diverses	Fosse		A	Pot	XIX <sup>e</sup>	
2025.2	Eng diverses	Fosse		A	Pots	XIX <sup>e</sup>	
2025.2	Eng diverses	Fosse		A	Cruche	XIX <sup>e</sup>	
2025.2	Eng diverses	Fosse		A	Cruche	XIX <sup>e</sup>	
2025.2	Eng diverses	Fosse		A?	Cruche?	XIX <sup>e</sup>	
2025.2	Eng diverses	Fosse		AC	Assiette	XIX <sup>e</sup>	

NMI	NR	Secteur	Type
1	1	Sect. 2	Lèvre arrondie infléchie, panse creuse, fd annulaire. Décor int floral bleu passé
1	1	Sect. 2	Fretel arrondi
	1	Sect. 2	Concave, épais. Bourrelet ac panse renflée
	1	Sect. 2	Tubulaire, très renflée et très courte. Dieulefit?
1	1	Sect. 2	Fretel arrondi sur base cyldq. Gla jaune / brune. SPQ?
1	1	Sect. 2	Quad, caréné et ac anse sommitale imitant un végétal
1	1	Sect. 2	Lèvre arrondie évasée très fine. Panse évasée, fd sur socle et conc. Décor int orange et or floral
1	1	Sect. 2	Lèvre en ptt bandeau, légère g. int courte et panse rect
1	1	Sect. 2	Lèvre arrondie infléchie, ptt marli horiz
1	1	Sect. 2	Lèvre en ptt bandeau caréné. Panse creuse; très glob. Gla int brune. Vallauris
2	2	Sect. 2	Lèvres triang à face oblique, panses creuses et manches tubulaires renflés ac ptt points gla qui y st rattachés. 2 gabarits différents, suie pr un. Vallauris
2	2	Sect. 2	Lèvres arrondies simples, suie ext
	1	Sect. 2	Suie ext
1	1	Sect. 2	Lèvre en bandeau infléchi épais
	2	Sect. 2	Deux ovales, une rubanée. Gabarits différents
	1	Sect. 2	Sur socle assez haut, concave. Effet St Jacques à l'int
	1	Sect. 2	Frag. Hémisphérique, large et effet coquillage. Int jaune, ext brun
	15	Sect. 2	Bicolores
	1	Sect. 2	Ecaillé
	1	Sect. 2	
	2	Sect. 2	Uzège
	5	Sect. 2	Gla int/ext jaune-orangée. Dieulefit?
	1	Sect. 2	Plat, liaison confondue ac panse glob. Même type que les P. préc
	1	Sect. 2	Gla jaune pâle
1	1	Sect. 2	Lèvre en ptt bandeau et dép ondulation bec. Vallauris
	2	Sect. 2	Vallauris
	1	Sect. 2	Assez large, légèrmt bombé, liaison confondue ac P glob surb
	1	Sect. 2	
	1	Sect. 2	
	1	Sect. 2	Section ronde, très étroite
	4	Sect. 2	
787	Sect. 2		Bicolores. Couleurs vives, gla plus écai à l'int. J/V, J/B, J/O, V/B.
	2	Sect. 2	Plats, conc, fins. Liaisons confondues ac P surbaissées
	1	Sect. 2	Sur ptt socle, conc, liaison confondue ac P glob
	3	Sect. 2	Frag. Plat, épais
	2	Sect. 2	Plats, épais, liaisons confondues ac P glob
	6	Sect. 2	Plats, très épais, liaisons marquées par bourr ac P glob. Parfois stries int de renforcmt
	1	Sect. 2	Frag. Piédouche
	1	Sect. 2	Frag. Section ronde, rubanée
	3	Sect. 2	Sections en haricots, cann
	1	Sect. 2	Frag. Section en haricot anguleux
	2	Sect. 2	Sections en haricots, rubanées
	2	Sect. 2	Frag. Embout cyldq, cann
1	1	Sect. 2	Lèvre festonnée, ptt marli, fd plat conc ac liaison confondue. Gla int/ext plutôt brune

N° US	Catégorie de P°	Descriptif	Dessin	Elément	Hypo forme	Hypo TPQ	N° objet
2025.2	Eng diverses	Fosse		B	Assiettes	XIX <sup>e</sup>	
2025.2	Eng diverses	Fosse	Oui 1	AC	Plats	XIX <sup>e</sup>	4
2025.2	Eng diverses	Fosse		B	Assiettes ou Plats	XIX <sup>e</sup>	
2025.2	Eng diverses	Fosse		B	Assiettes	XIX <sup>e</sup>	
2025.2	Eng diverses	Fosse		B	Assiettes	XIX <sup>e</sup>	
2025.2	Eng diverses	Fosse		B	Jatte	XIX <sup>e</sup>	
2025.2	Eng diverses	Fosse		B	Assiettes	XIX <sup>e</sup>	
2025.2	Eng diverses	Fosse		B	Tian	XIX <sup>e</sup>	
2025.2	Eng diverses	Fosse		B	Petite jatte?	XIX <sup>e</sup>	
2025.2	Eng diverses	Fosse		B	Jatte	XIX <sup>e</sup>	
2025.2	Eng diverses	Fosse		B	Plat	XIX <sup>e</sup>	
2025.2	Eng diverses	Fosse		B	Plat	XIX <sup>e</sup>	
2025.2	Eng diverses	Fosse		B	Plat	XIX <sup>e</sup>	
2025.2	Eng diverses	Fosse		B	Pots	XIX <sup>e</sup>	
2025.2	Eng diverses	Fosse		B	Cruches	XIX <sup>e</sup>	
2025.2	Eng diverses	Fosse		B	Indéterminées	XIX <sup>e</sup>	
2025.2	Eng diverses	Fosse		B	Pichet	XIX <sup>e</sup>	
2025.2	Eng diverses	Fosse		B	Pots de chambre	XIX <sup>e</sup>	
2025.2	Eng diverses	Fosse		B	Pots de chambre	XIX <sup>e</sup>	
2025.2	Eng diverses	Fosse		B	Pot de chambre	XIX <sup>e</sup>	
2025.2	Eng diverses	Fosse	Oui 2	B+A	Pots de chambre	XIX <sup>e</sup>	5 et 6
2025.2	Eng diverses	Fosse		B	Pots	XIX <sup>e</sup>	
2025.2	Eng diverses	Fosse		B	Pots de chambre	XIX <sup>e</sup>	
2025.2	Eng diverses	Fosse		B+A	Pot de chambre	XIX <sup>e</sup>	
2025.2	Faï bl	Fosse	Photo	P	Pots à onguents	XIX <sup>e</sup>	1
2025.2	Faï bl	Fosse		F	Assiettes	2nd moitié XIX <sup>e</sup>	
2025.2	Faï bl	Fosse		F	Assiettes	XIX <sup>e</sup>	
2025.2	Faï bl	Fosse		F	Assiettes	Mil XIX <sup>e</sup>	
2025.2	Faï bl	Fosse		F	Assiettes	XIX <sup>e</sup>	
2025.2	Faï bl	Fosse		P		XVIII <sup>e</sup>	
2025.2	Faï bl	Fosse		B	Assiettes	XVIII <sup>e</sup>	
2025.2	Faï bl	Fosse		B	Assiettes	XVIII <sup>e</sup>	
2025.2	Faï bl	Fosse	Photo	F	Assiette	XIX <sup>e</sup>	
2025.2	Faï bl	Fosse	Photo	F	Assiette	Mil XIX <sup>e</sup>	
2025.2	Faï bl	Fosse		F	Assiettes	XIX <sup>e</sup>	
2025.2	Faï bl	Fosse	Photo	P	Pot à onguents	XIX <sup>e</sup>	1
2025.2	Faï bl	Fosse		B	Bols	XVIII <sup>e</sup>	
2025.2	Faï bl	Fosse		B	Plats	XVIII <sup>e</sup>	
2025.2	Faï bl	Fosse		A		XVIII <sup>e</sup>	
2025.2	Faï bl	Fosse		A	Tasse	XVIII <sup>e</sup>	
2025.2	Faï bl	Fosse		A	Pot	XVIII <sup>e</sup>	
2025.2	Faï bl	Fosse		A	Pots	XVIII <sup>e</sup>	
2025.2	Faï bl	Fosse		F	Coquetiers?	XVIII <sup>e</sup>	
2025.2	Faï bl	Fosse		F	Pots à onguents	XVIII <sup>e</sup>	
2025.2	Faï bl	Fosse		F	Pots à onguents ou de conserve	XVIII <sup>e</sup>	
2025.2	Faï bl	Fosse		F		XVIII <sup>e</sup>	
2025.2	Faï bl	Fosse		F	Assiettes	XVIII <sup>e</sup>	
2025.2	Faï bl	Fosse		F	Assiette	XIX <sup>e</sup>	
2025.2	Faï bl	Fosse		F	Jatte ou Plat	XVIII <sup>e</sup>	
2025.2	Faï bl	Fosse		F		XVIII <sup>e</sup>	
2025.2	Faï bl	Fosse		F	Bol?	XVIII <sup>e</sup>	

NMI	NR	Secteur	Type
2	2	Sect. 2	Mêmes types et gla que l'AC préc
3	3	Sect. 2	Même type que les préc mais plus larges et gla int jaune, brune ext
25	25	Sect. 2	Mêmes types et gla que les AC préc. Godrons plus ou moins espacés et accentués au doigt
27	27	Sect. 2	Lèvres arrondies évasées, marlis. Gla J/B
2	2	Sect. 2	Mêmes types et gla que les B. préc mais légèrmt plus infléchis
1	1	Sect. 2	Lèvre festonnée, panse peu haute carénée. Gla int/ext plutôt brune
11	11	Sect. 2	Lèvres arrondies évasées, gla plutôt brunes
1	1	Sect. 2	Lèvre en bandeau quad épais à face sup, P évasée. J/B_K
1	1	Sect. 2	Lèvre infléchiée très fine, panse très glob. J/B
1	1	Sect. 2	Lèvre en bandeau court, panse évasée. J/B
1	1	Sect. 2	Lèvre arrondie infléchiée formant carène int, ptt marli, panse creuse. J-V/B
1	1	Sect. 2	Même type que le B. préc mais plus réduit; Gla O/O-B
1	1	Sect. 2	Lèvre arrondie évasée, large marli. J/V
4	4	Sect. 2	Lèvres en ptt bandeau très peu saillants. Dép col dt. J/V
5	5	Sect. 2	Lèvres infléchies à g. int, pas de col. J/V ou O/B-K
4	4	Sect. 2	Trop frag.
1	1	Sect. 2	Lèvre en ptt bandeau court, dép col dt. J/B
4	4	Sect. 2	Lèvres infléchies à larges faces sup. J/V ou J/O
3	3	Sect. 2	Lèvres arrondies à larges faces sup. J/V ou J/O
1	1	Sect. 2	Lèvre infléchies (net), large face sup, pas de col et dép P glob. J/O
3	3	Sect. 2	Mêmes types que le B. préc ac anse en haricot. V/J ou J/O
1	1	Sect. 2	Lèvre quad à face sup, pas de col et P glob. J/V
3	3	Sect. 2	Lèvres éversées à face sup. Ptt col dt. J/V ou O/K
1	1	Sect. 2	Même type que les B. préc ac anse en haricot et poucier. J/V
	2	Sect. 2	«macie», «ris», «Rue de (...), «AT», «TS» écrits en peinture noire sur ces panses renflées
	7	Sect. 2	Marque imprimée à la mang Salernes
	4	Sect. 2	Marque imprimée bleue ind
	2	Sect. 2	Marque imprimée jaune ind. Varages?
	7	Sect. 2	Marque imprimée à la mang ind
	1115	Sect. 2	Qqls «biscuits» : en réalité émail tp écaillé
191	191	Sect. 2	Lèvres arrondies évasées, marlis
159	159	Sect. 2	Lèvres arrondies plus ou moins infléchies, marlis pvant ê conc
	1	Sect. 2	Marque imp «Cotte» à la mang (Salernes)
	1	Sect. 2	Marque imp «VA» en jaune. Varages?
	2	Sect. 2	Marques imp à la mang ind
	1	Sect. 2	// pot de pharmacie en faï fine. «la» en peint noire
4	4	Sect. 2	Lèvres arrondies, panses ds prolgmt
4	4	Sect. 2	Lèvres festonnées
	6	Sect. 2	Sections ovales et étroites
	1	Sect. 2	Section ronde étroite
	1	Sect. 2	Section ovale assez péaisse
	2	Sect. 2	Sections ovales, rubanées, épaisses
	2	Sect. 2	Annulaires, panses ovoïdes
	2	Sect. 2	Pleins, conc, ptt diam
	5	Sect. 2	Conc, panse rect. Pas d'émail au revers
	1	Sect. 2	Socle assez élevé
	90	Sect. 2	Ac ou ss ptt ressaut
	1	Sect. 2	Marque imp «COT» à la mang. Salernes
	1	Sect. 2	Ptt socle, panse très glob
	1	Sect. 2	Ptt socle, panse glob surb.
	1	Sect. 2	Socle élevé.

N° US	Catégorie de P°	Descriptif	Dessin	Elément	Hypo forme	Hypo TPQ	N° objet
2025.2	Faï bl	Fosse		F		XVIII <sup>e</sup>	
2025.2	Faï bl	Fosse		F		XVIII <sup>e</sup>	
2025.2	Faï bl	Fosse	Oui : 1	AC	Assiettes	XVIII <sup>e</sup>	10
2025.2	Faï bl	Fosse		AC	Assiettes	XVIII <sup>e</sup>	
2025.2	Faï bl	Fosse		B	Assiettes	XVIII <sup>e</sup>	
2025.2	Faï bl	Fosse		B	Assiettes	XVIII <sup>e</sup>	
2025.2	Faï bl	Fosse		AC	Coupe?	XVIII <sup>e</sup>	
2025.2	Faï bl	Fosse		AC	Ptt pots (encriers?)	XVIII <sup>e</sup>	
2025.2	Faï bl	Fosse		B	Pot de conserve	XVIII <sup>e</sup>	
2025.2	Faï bl	Fosse		B	Ptt flacon?	XVIII <sup>e</sup>	
2025.2	Faï bl	Fosse		B	Plat	XVIII <sup>e</sup>	
2025.2	Faï bl	Fosse		B	Plat	XVIII <sup>e</sup>	
2025.2	Faï bl	Fosse		P		XVIII <sup>e</sup>	
2025.2	Faï bl	Fosse		B	Plats	XVIII <sup>e</sup>	
2025.2	Faï bl	Fosse		B	Plats?	XVIII <sup>e</sup>	
2025.2	Faï bl	Fosse		B	Pots de chambres	XVIII <sup>e</sup>	
2025.2	Faï bl	Fosse		B	Plat?	XVIII <sup>e</sup>	
2025.2	Faï bl	Fosse		B	Indéterminée	XVIII <sup>e</sup>	
2025.2	Faï bl	Fosse		B	Pot de conserve	XVIII <sup>e</sup>	
2025.2	Faï bl	Fosse		B	Pot de conserve	XVIII <sup>e</sup>	
2025.2	Faï bl	Fosse		B	Indéterminée	XVIII <sup>e</sup>	
2025.2	Faï bl	Fosse		B	Pot de conserve	XVIII <sup>e</sup>	
2025.2	Faï déco	Fosse		P		XVIII <sup>e</sup>	
2025.2	Faï déco	Fosse		P		XVIII <sup>e</sup>	
2025.2	Faï déco	Fosse		P		XVIII <sup>e</sup>	
2025.2	Faï déco	Fosse		P		XVIII <sup>e</sup> -XIX <sup>e</sup>	
2025.2	Faï déco	Fosse		P		XIX <sup>e</sup>	
2025.2	Faï déco	Fosse		P		XIX <sup>e</sup>	
2025.2	Faï déco	Fosse		P		XIX <sup>e</sup>	
2025.2	Faï déco	Fosse		B	Bol	XIX <sup>e</sup>	
2025.2	Faï déco	Fosse		B	Assiettes	XIX <sup>e</sup>	
2025.2	Faï déco	Fosse		B	Bol	XIX <sup>e</sup>	
2025.2	Faï déco	Fosse		B	Couvercle	XIX <sup>e</sup>	
2025.2	Faï déco	Fosse		B	Bol	XIX <sup>e</sup>	
2025.2	Faï déco	Fosse		B	Pot à onguents ou à conserve	XIX <sup>e</sup>	
2025.2	Faï déco	Fosse		B	Assiette	XIX <sup>e</sup>	
2025.2	Faï déco	Fosse		B	Assiettes	XIX <sup>e</sup>	
2025.2	Faï déco	Fosse		B	Assiette	XIX <sup>e</sup>	
2025.2	Faï déco	Fosse		B	Bol	XIX <sup>e</sup>	
2025.2	Faï déco	Fosse		B	Assiette	XIX <sup>e</sup>	
2025.2	Faï déco	Fosse		F	Assiette	XIX <sup>e</sup>	
2025.2	Faï déco	Fosse		F	Assiette	XIX <sup>e</sup>	
2025.2	Faï déco	Fosse		F	Assiette	XIX <sup>e</sup>	
2025.2	Faï déco	Fosse		B	Tasse	XIX <sup>e</sup>	
2025.2	Faï déco	Fosse		AC	Assiette	XVIII <sup>e</sup>	
2025.2	Faï fine	Fosse	Photo	F	Assiettes	Mil XIX <sup>e</sup>	
2025.2	Faï fine	Fosse	Photo	F	Assiette	XIX <sup>e</sup>	
2025.2	Faï fine	Fosse		F	Assiette	1e moitié XIX <sup>e</sup>	
2025.2	Faï fine	Fosse	Photo	F	Pot à onguents	Mil XIX <sup>e</sup>	
2025.2	Faï fine	Fosse		F	Assiettes	XIX <sup>e</sup>	
2025.2	Faï fine	Fosse		F	Assiette	XIX <sup>e</sup>	

NMI	NR	Secteur	Type
	1	Sect. 2	Conc, panse glob surbaissée. Biscuit
	2	Sect. 2	Ptt socles, concaves
3	3	Sect. 2	Lèvres arrondies évasées, marli. Fd légèrmt conc
2	2	Sect. 2	Lèvres arrondies plus ou moins infléchies, marlis
3	3	Sect. 2	Mêmes types que le préc, ac mm décor
3	3	Sect. 2	Mêmes types que le préc, en biscuits
1	1	Sect. 2	Lèvre infléchie, panse glob surbaissée, ptt socle
2	2	Sect. 2	Lèvre éversée fine, ptt panse légèrmt renflée et fd concave.
1	1	Sect. 2	Lèvre en bourrelet, panse renflée
1	1	Sect. 2	Frag. Ptt goulot
1	1	Sect. 2	Lèvre arrondie évasée, ptt face sup et panse creuse
1	1	Sect. 2	Lèvre festonnée. Ptt panse creuse
	1	Sect. 2	Email salin
2	2	Sect. 2	Lèvres festonnées anguleuses
6	6	Sect. 2	Lèvres arrondies évasées à ptt marli
5	5	Sect. 2	Lèvres éversées à face sup, pas de col, panse glob
1	1	Sect. 2	Lèvres arrondies évasées // assiettes mais plus épais
1	1	Sect. 2	Frag. Bandeau, ptt g. int
1	1	Sect. 2	Lèvre en bandeau, ptt g. int et panse renflée
1	1	Sect. 2	Lèvre en bandeau plus fine que la préc, panse renflée
1	1	Sect. 2	Lèvre en ptt bourrelet
1	1	Sect. 2	Lèvre éversée à face sup, panse rect
	1	Sect. 2	Décor épars floral ext au gd feu. Jaune, vert, bleu, mang
	1	Sect. 2	Epais. Décor lignes bleues ext
	1	Sect. 2	Décor bleu ext sur émail bleuté
	2	Sect. 2	Décor dentelle bleu ext
	1	Sect. 2	Email turquoise int/ext
	1	Sect. 2	Décor dentelle bleue int et décor frise ou trait mang
	4	Sect. 2	Décor floral vert ou bleu int ou ext
1	1	Sect. 2	Lèvre arrondie, panse dans prolgmt. Ligne ondulée ext bleue
2	3	Sect. 2	Lèvres arrondies évasées, marli. Ligne jaune int/ext aile
2	2	Sect. 2	Lèvres arrondies, panse ds prolgmt. Décor ext bleu dentelle et une ligne mang
1	1	Sect. 2	Fretel cylindrinq. Email bleu indigo
1	1	Sect. 2	Lèvre arrondie, panse ds prolgmt. Décor bleu int
1	1	Sect. 2	Lèvre éversée fine, pas de col et panse glob. Décor lignes bleues ext
1	1	Sect. 2	Lèvre arrondie évasée, marli ac bande orangée et ptt pt noirs, ligne verte sur aile
3	3	Sect. 2	Lèvres arrondies évasées, ligne bleue int et/ou ext
1	1	Sect. 2	Lèvre arrondie évasée légèrmt infléchie, décor int divers bleu
1	1	Sect. 2	Lèvre arrondie, panse ds prolgmt. Décor guirlandes et fleurs bleues ext
1	1	Sect. 2	Lèvre festonnée, marli. Décor int ligne bleue, incision pr créer effet moulures
	1	Sect. 2	Plat. Décor int bleu de guirlandes et lignes
	1	Sect. 2	Plat. Décor int bleu divers
	1	Sect. 2	Plat. Décor int végétal vert/bleu/mang
1	1	Sect. 2	Même type que le préc mais ac dép A ronde étroite arrachée. Email turquoise
1	1	Sect. 2	Lèvre arrondie légèrmt infléchie. Large marli mouluré. Fd conc
	4	Sect. 2	Marques imprimées noires «Creil et Montereau» dont 1 ac dragon
	1	Sect. 2	Tampon «Sarraguemines» sans plus aucune couleur
	1	Sect. 2	Marque imprimée «Viail / Porcelaine opaque» donc Bordeaux
	1	Sect. 2	Type piédouche mais de ptt diam. Liseré noir ext, marque imp «exposition / «FFROY». Donc Gien
	4	Sect. 2	Marques imp bleues ind
	1	Sect. 2	Marque imp bleue «anglai», sans doute Bordeaux



N° US	Catégorie de P°	Descriptif	Dessin	Elément	Hypo forme	Hypo TPQ	N° objet
2025.2	Faï fine	Fosse		F	Assiettes	1e moitié XIX <sup>e</sup>	
2025.2	Faï fine	Fosse		F	Assiette	XIX <sup>e</sup>	
2025.2	Faï fine	Fosse		F	Assiette	XIX <sup>e</sup>	
2025.2	Faï fine	Fosse	Photo	F	Assiette	1e moitié XIX <sup>e</sup>	
2025.2	Faï fine	Fosse		F	Assiette	XIX <sup>e</sup>	
2025.2	Faï fine	Fosse	Photo	F	Assiette	1e moitié XIX <sup>e</sup>	
2025.2	Faï fine	Fosse		F	Assiette	XIX <sup>e</sup>	
2025.2	Faï fine	Fosse		F	Assiette	XIX <sup>e</sup>	
2025.2	Faï fine	Fosse		F	Assiette	XIX <sup>e</sup>	
2025.2	Faï fine	Fosse		F	Assiette	XIX <sup>e</sup>	
2025.2	Faï fine	Fosse		P		XIX <sup>e</sup>	
2025.2	Faï fine	Fosse		F	Assiette	1e moitié XIX <sup>e</sup>	
2025.2	Faï fine	Fosse		B	Bols	XIX <sup>e</sup>	
2025.2	Faï fine	Fosse		AC	Assiette Creuse	XIX <sup>e</sup>	
2025.2	Faï fine	Fosse		AC	Assiette Plate	XIX <sup>e</sup>	
2025.2	Faï fine	Fosse		AC	Assiettes Plates	XIX <sup>e</sup>	
2025.2	Faï fine	Fosse		B	Assiettes	XIX <sup>e</sup>	
2025.2	Faï fine	Fosse		B	Assiettes	XIX <sup>e</sup>	
2025.2	Faï fine	Fosse		A	Pot	XIX <sup>e</sup>	
2025.2	Faï fine	Fosse		A	Tasses?	XIX <sup>e</sup>	
2025.2	Faï fine	Fosse		B	Assiettes ou Plats	XIX <sup>e</sup>	
2025.2	Faï fine	Fosse		B	Assiettes ou Plats	XIX <sup>e</sup>	
2025.2	Faï fine	Fosse		F	Assiettes	XIX <sup>e</sup>	
2025.2	Faï fine	Fosse		F		XIX <sup>e</sup>	
2025.2	Faï fine	Fosse		F		XIX <sup>e</sup>	
2025.2	Faï fine	Fosse		F		XIX <sup>e</sup>	
2025.2	Faï fine	Fosse		F		XIX <sup>e</sup>	
2025.2	Faï fine	Fosse		F	Pots à onguents	XIX <sup>e</sup>	
2025.2	Faï fine	Fosse		B	Plats	XIX <sup>e</sup>	
2025.2	Faï fine	Fosse		B	Pot à onguents ou de conserve	XIX <sup>e</sup>	
2025.2	Faï fine	Fosse		B	Plats?	XIX <sup>e</sup>	
2025.2	Faï fine	Fosse		B	Pots à onguents ou de conserve	XIX <sup>e</sup>	
2025.2	Faï fine	Fosse		B	Plats	XIX <sup>e</sup>	
2025.2	Faï fine	Fosse		B	Dinette?	XIX <sup>e</sup>	
2025.2	Faï fine	Fosse		B	Coupe?	XVIII <sup>e</sup>	
2025.2	Faï fine	Fosse		B	Pot	XVIII <sup>e</sup>	
2025.2	Faï fine	Fosse		B	Jatte?	XIX <sup>e</sup>	
2025.2	Faï fine	Fosse		B	Indéterminée	XVIII <sup>e</sup>	
2025.2	Faï fine déco	Fosse		P		XIX <sup>e</sup> -XX <sup>e</sup>	
2025.2	Faï fine déco	Fosse		B	Assiettes	XIX <sup>e</sup>	
2025.2	Faï fine déco	Fosse		AC	Assiette	XIX <sup>e</sup> -XX <sup>e</sup>	
2025.2	Faï fine déco	Fosse		B	Assiette	XIX <sup>e</sup> -XX <sup>e</sup>	
2025.2	Faï fine déco	Fosse		B	Bol	XIX <sup>e</sup>	
2025.2	Faï fine déco	Fosse		B	Bols	XIX <sup>e</sup> -XX <sup>e</sup>	
2025.2	Faï fine déco	Fosse		B	Bol	XIX <sup>e</sup> -XX <sup>e</sup>	
2025.2	Faï fine déco	Fosse		B	Bol	XIX <sup>e</sup> -XX <sup>e</sup>	
2025.2	Faï fine déco	Fosse		B	Bol	XIX <sup>e</sup> -XX <sup>e</sup>	
2025.2	Faï fine déco	Fosse		B	Assiette	XIX <sup>e</sup> -XX <sup>e</sup>	
2025.2	Faï fine déco	Fosse		B	Assiette	XIX <sup>e</sup>	
2025.2	Faï fine déco	Fosse		B	Assiette	XIX <sup>e</sup>	
2025.2	Faï fine déco	Fosse		B	Assiette?	XIX <sup>e</sup> -XX <sup>e</sup>	

NMI	NR	Secteur	Type
	2	Sect. 2	Marque imp bleue «porcelaine opaque»
	1	Sect. 2	Marque imp bleue «EDAI», «SAR», étoile
	1	Sect. 2	Marque imp mang : lettre U dans ovale. Sarraguemines ?
	1	Sect. 2	Marque imp bleue «Porc», «1834», «Lebeuf». Donc Creil
	1	Sect. 2	Marque imp bleue «Opaque», «LLE» ind
	3	Sect. 2	Marque imp bleue «Lebeuf et Milliet», donc Creil
	2	Sect. 2	Plat. Décor int noir imp
	1	Sect. 2	Plat. Décor int paysage bleu
	1	Sect. 2	Plat. Décor int floral bley fin
	1	Sect. 2	Plat. Décor scène parlante bleue : mer, 2 personnages ac chapeaux
	425	Sect. 2	Qqls biscuits
	1	Sect. 2	Frag, plat. Tampon «GIE» = Gien
18	18	Sect. 2	Lèvres arrondies, panses ds prolgmt
1	1	Sect. 2	Lèvre arrondie légèrmt infléchie, panse creuse surbaissée et F conc.
1	1	Sect. 2	Lèvre arrondie légèrmt infléchie, fd conc. Biscuit
2	2	Sect. 2	Lèvres arrondies évasées, même P et F que l'AC préc
53	53	Sect. 2	Lèvres arrondies évasées, marli
53	53	Sect. 2	Lèvres arrondies plus ou moins infléchies, marli
	1	Sect. 2	Section ovale, rubanée
	3	Sect. 2	Sections ovales, cann, étroites
6	6	Sect. 2	Lèvres arrondies plus ou moins infl // ass mais plus épaisses
1	1	Sect. 2	Lèvres arrondies évasées // ass mais plus épaisses
	38	Sect. 2	
	1	Sect. 2	Fd plat mais panse plus glob
	1	Sect. 2	Plat, liaison confondue ac P glob
	1	Sect. 2	// assiette mais plus épais
	1	Sect. 2	Socle haut et large
	2	Sect. 2	Conc, ptt diam, panse rect
3	3	Sect. 2	Lèvres festonnées
3	4	Sect. 2	Lèvres évasées, pas de col, panse glob, rainure ext
2	2	Sect. 2	Lèvres évasées, départ panse évasée
2	2	Sect. 2	Lèvres en ptt bourrelets, pas de col
2	2	Sect. 2	Frag. Lèvres évasées, marli
1	1	Sect. 2	// assiettes lèvres infléchies mais en modèle réduit
1	1	Sect. 2	Lèvre arrondie, panse glob surbaissée
1	1	Sect. 2	Lèvre éversée à face sup, panse rect
1	1	Sect. 2	Lèvre arrondie infléchie, rainure int. Panse évasée
3	3	Sect. 2	Frag. Lèvre arrondie évasée
	4	Sect. 2	Décor moulé imitation vannerie. «Email» vert pâle
3	3	Sect. 2	Lèvres arrondies évasées fines, même décor que les P. préc
1	1	Sect. 2	Lèvre arrondie légèrmt infléchie, marli légèrmt conc. Fd plat, conc. Décor int lignes bleues
1	1	Sect. 2	Même type et décor que le préc.
1	2	Sect. 2	Lèvre arrondie, panse dans prolgmt. Décor liseré noir/bleu ext
2	2	Sect. 2	Lèvres arrondies, panses ds prolgmt. Liseré ext noir et végétaux verts
1	1	Sect. 2	Frag. Même type que le préc, liseré noit ext
1	1	Sect. 2	Même type que le préc. Jaspe ext mauve, reflets bleutés. Apt?
1	1	Sect. 2	Même type que le préc. Jaspe ext mauve et mang, // 2002. Apt?
1	1	Sect. 2	Lèvre arrondie évasée, marli. Décor int lignes verdâtres et bleues
1	1	Sect. 2	Lèvre arrondie, panse ds prolgmt. Décor ext sc parlante ac croi chrét sur rocher, impt noir
1	1	Sect. 2	Lèvre arrondie évasée, marli. Décor vég imp noir
1	1	Sect. 2	Frag. Décor int imp rose et viol

N° US	Catégorie de P°	Descriptif	Dessin	Elément	Hypo forme	Hypo TPQ	N° objet
2025.2	Faï fine déco	Fosse		B	Bol	XIX <sup>e</sup> -XX <sup>e</sup>	
2025.2	Faï fine déco	Fosse		B	Bol	XIX <sup>e</sup> -XX <sup>e</sup>	
2025.2	Faï fine déco	Fosse		B	Assiette	XIX <sup>e</sup> -XX <sup>e</sup>	
2025.2	Faï fine déco	Fosse		B	Tasse	XIX <sup>e</sup>	
2025.2	Faï fine déco	Fosse		B	Assiette	XIX <sup>e</sup>	
2025.2	Faï fine déco	Fosse		B	Assiettes	XIX <sup>e</sup>	
2025.2	Faï fine déco	Fosse		B	Assiette	XIX <sup>e</sup>	
2025.2	Faï fine déco	Fosse		B	Assiette	XIX <sup>e</sup>	
2025.2	Faï fine déco	Fosse		B	Pot?	XIX <sup>e</sup>	
2025.2	Faï fine déco	Fosse		B	Bols	XIX <sup>e</sup>	
2025.2	Faï fine déco	Fosse		B	Bol	XIX <sup>e</sup>	
2025.2	Faï fine déco	Fosse		B	Pot de conserve	XIX <sup>e</sup> -XX <sup>e</sup>	
2025.2	Faï fine déco	Fosse		A	Tasse	XIX <sup>e</sup> -XX <sup>e</sup>	
2025.2	Faï fine déco	Fosse		A	Tasse	XIX <sup>e</sup>	
2025.2	Faï fine déco	Fosse		B	Assiette	XIX <sup>e</sup>	
2025.2	Faï fine déco	Fosse		P		XIX <sup>e</sup>	
2025.2	Faï fine déco	Fosse		P		XIX <sup>e</sup>	
2025.2	Faï fine déco	Fosse		P		XIX <sup>e</sup>	
2025.2	Faï fine déco	Fosse		P		XIX <sup>e</sup> -XX <sup>e</sup>	
2025.2	Faï fine déco	Fosse		P		XIX <sup>e</sup>	
2025.2	Faï fine déco	Fosse		P		XIX <sup>e</sup>	
2025.2	Faï fine déco	Fosse		P		XIX <sup>e</sup>	
2025.2	Faï fine déco	Fosse		P		XIX <sup>e</sup>	
2025.2	Faï fine déco	Fosse		P		XIX <sup>e</sup>	
2025.2	Faï fine déco	Fosse		P		XIX <sup>e</sup>	
2025.2	Faï fine déco	Fosse		P		XIX <sup>e</sup>	
2025.2	Faï fine déco	Fosse		P		XIX <sup>e</sup>	
2025.2	Faï fine déco	Fosse		P		XIX <sup>e</sup> -XX <sup>e</sup>	
2025.2	Faï fine déco	Fosse		P		XIX <sup>e</sup> -XX <sup>e</sup>	
2025.2	Faï fine déco	Fosse		P		XIX <sup>e</sup>	
2025.2	Faï fine déco	Fosse		P		XIX <sup>e</sup> -XX <sup>e</sup>	
2025.2	Faï fine déco	Fosse		P		XIX <sup>e</sup>	
2025.2	Faï fine déco	Fosse		P		XIX <sup>e</sup>	
2025.2	Faï fine déco	Fosse		F		XIX <sup>e</sup>	
2025.2	Faï fine déco	Fosse		P		XIX <sup>e</sup>	
2025.2	Faï fine déco	Fosse		B	Assiettes ou Plats	XIX <sup>e</sup>	
2025.2	Faï fine déco	Fosse		B	Plat?	XIX <sup>e</sup>	
2025.2	Faï fine déco	Fosse		B	Plats	XIX <sup>e</sup>	
2025.2	Faï fine déco	Fosse		P		XIX <sup>e</sup>	
2025.2	Faï fine déco	Fosse		F	Bol ou Ecuelle	XIX <sup>e</sup>	
2025.2	Faï fine jaune	Fosse		B	Assiettes	XIX <sup>e</sup>	
2025.2	Faï fine jaune	Fosse		B	Assiettes	XIX <sup>e</sup>	
2025.2	Faï fine jaune	Fosse		B	Forme Ouverte	XIX <sup>e</sup>	
2025.2	Faï fine jaune	Fosse		B	Plats	XIX <sup>e</sup>	
2025.2	Faï fine jaune	Fosse		B	Plats	XIX <sup>e</sup>	
2025.2	Faï fine jaune	Fosse		P		XIX <sup>e</sup>	
2025.2	Faï fine jaune	Fosse		P		XIX <sup>e</sup>	
2025.2	Faï fine jaune	Fosse		F	Assiette	XIX <sup>e</sup>	
2025.2	Faï fine jaune	Fosse		F		XIX <sup>e</sup>	
2025.2	Faï fine jaune	Fosse		B	Bol ou Ecuelle	XIX <sup>e</sup>	

NMI	NR	Secteur	Type
1	1	Sect. 2	Lèvre arrondie, panse ds prolgmt. Décor fleur pourpre ext, liseré noir int
1	1	Sect. 2	Même type que le préc. Liseré noir ext, vernis marron // porcelaines décors
1	1	Sect. 2	Lèvre arrondie évasée fine. Décor ext floral pourpre et liseré noir int
1	1	Sect. 2	Lèvre arrondie fine, panse ds prolgmt et dép anse ronde arraché. Décor ext imp noir vég
1	1	Sect. 2	Lèvre arrondie infléchie, ptt marli. Décor int imp noir. Biscuit
2	2	Sect. 2	Lèvres arrondies évasées, liserés bleus ins int et/ou ext
1	1	Sect. 2	Frag. Lèvre arrondie évasée, liseré vert ext
1	1	Sect. 2	Frag. Lèvre arrondie évasée. Décor int imp noir et jaune
1	1	Sect. 2	Lèvre arrondie évasée, liseré bleu ext
2	2	Sect. 2	Lèvres arrondies, panses ds prolgmt. Décor ext divers imp bleu et émail bleuté
1	1	Sect. 2	Lèvre arrondie, panse ds prolgmt. Décor ext bleu, sc de combat, pè chinoiserie
1	1	Sect. 2	Lèvre en ptt bourrelet, panse renflée sans col. Email indigo
	1	Sect. 2	Section ronde, cornue, très fine. Liseré pourpre
	1	Sect. 2	Section ovale très étroite. Décor bleu abstrait
1	1	Sect. 2	Frag. Lèvre arrondie évasée, marli. Décor int pourpre imp
	5	Sect. 2	Décor ext dentelle verte et ligne pourpre
	1	Sect. 2	Décor ext imp vert
	1	Sect. 2	Liseré vert ext
	2	Sect. 2	Liseré noir et vernis marron int ou ext
	2	Sect. 2	Décor floral bleu int ou ext
	1	Sect. 2	Décor végétal bleu et vert ext
	2	Sect. 2	Décor végétal vert ext
	1	Sect. 2	Décor végétal vert et pourpre ext
	2	Sect. 2	Décor dentelle bleue ext
	1	Sect. 2	Décor int imp pourpre
	12	Sect. 2	Décor chargé int ou ext bleu imp
	7	Sect. 2	Décor végétal bleu fin int ou ext
	2	Sect. 2	Jaspe ext marron / mauve et noir. Apt?
	2	Sect. 2	Décor géométrique bleu ext // 2002
	2	Sect. 2	Email int et ext vert
	2	Sect. 2	Email indigo et ext vert
	1	Sect. 2	Décor ext noir scène parlante imp ac femme noble, balustrade
	7	Sect. 2	Décor ext imp noir divers int ou ext
	2	Sect. 2	Décor vég vert et mang
	1	Sect. 2	Concave. Ligne bleue ext fine
	1	Sect. 2	Décor ext bleu quasiment disparu
3	3	Sect. 2	Lèvres arrondies évasées, marlis, bande bouletée moulée int sur aile. Biscuits
1	1	Sect. 2	Lèvre arrondie, panse évasée; même décor que les B. préc, biscuit.
2	2	Sect. 2	Lèvres festonnées anguleuses, décor int bouleté
	1	Sect. 2	Décor moulé ext
	3	Sect. 2	Sur socle élevé, panse glob surb. Int moulé (effet coquille)
31	31	Sect. 2	Lèvres arrondies plus ou moins infléchies, marli
9	9	Sect. 2	Lèvres arrondies évasées, marlis.
1	1	Sect. 2	Lèvre arrondie à face sup.
4	4	Sect. 2	Frag. Lèvre arrondie évasée à ptt g. int
2	3	Sect. 2	Même type que les B. préc mais ac bande bouletée int pour décor
	111	Sect. 2	
	1	Sect. 2	Revers manganèse
	1	Sect. 2	Plat, liaison confondue ac panse
	1	Sect. 2	Frag. Concave
1	1	Sect. 2	Lèvre arrondie, panse ds prolgmt

N° US	Catégorie de P°	Descriptif	Dessin	Elément	Hypo forme	Hypo TPQ	N° objet
2025.2	Faï fine jaune	Fosse		B	Plats	XIX <sup>e</sup>	
2025.2	Faï fine jaune	Fosse		B	Pichet?	XIX <sup>e</sup>	
2025.2	Faï fine jaune	Fosse	Oui	AC	Assiette Creuse	XIX <sup>e</sup>	11
2025.2	Grès	Fosse		P			
2025.2	Grès	Fosse		P			
2025.2	Grès	Fosse		P			
2025.2	Grès	Fosse		B	Bouteilles	XIX <sup>e</sup>	
2025.2	Grès émaillé	Fosse		P	Bouteilles	XIX <sup>e</sup>	
2025.2	Grès émaillé	Fosse		P	Bouteilles	XIX <sup>e</sup>	
2025.2	Grès émaillé	Fosse		A		XIX <sup>e</sup>	
2025.2	Grès émaillé	Fosse		P		XIX <sup>e</sup>	
2025.2	Jaspée	Fosse		P		XVII <sup>e</sup> -XVIII <sup>e</sup>	
2025.2	Jaspée	Fosse		P		XIX <sup>e</sup>	
2025.2	Jaune sur eng	Fosse		A	Tasse?	XVIII <sup>e</sup>	
2025.2	Jaune sur eng	Fosse		P		XVIII <sup>e</sup>	
2025.2	Jaune sur eng	Fosse		F	Coupe?	XVIII <sup>e</sup>	
2025.2	Jaune sur eng	Fosse		F	Pots tronconiques	XVIII <sup>e</sup>	
2025.2	Jaune sur eng	Fosse		F		XVIII <sup>e</sup>	
2025.2	Jaune sur eng	Fosse		F	Ecuelle ou Bol	XVIII <sup>e</sup>	
2025.2	Jaune sur eng	Fosse		F	Pot	XVIII <sup>e</sup>	
2025.2	Jaune sur eng	Fosse		A	Petit Pot	XVIII <sup>e</sup>	
2025.2	Jaune sur eng	Fosse		A		XVIII <sup>e</sup>	
2025.2	Jaune sur eng	Fosse		A		XVIII <sup>e</sup>	
2025.2	Jaune sur eng	Fosse		A		XVIII <sup>e</sup>	
2025.2	Jaune sur eng	Fosse		A		XVIII <sup>e</sup>	
2025.2	Jaune sur eng	Fosse		B	Tians	XVIII <sup>e</sup>	
2025.2	Jaune sur eng	Fosse		B	Tians	XVIII <sup>e</sup>	
2025.2	Jaune sur eng	Fosse		B	Assiettes	XVIII <sup>e</sup>	
2025.2	Jaune sur eng	Fosse		B	Assiettes	XVIII <sup>e</sup>	
2025.2	Jaune sur eng	Fosse		B	Assiette	XVIII <sup>e</sup>	
2025.2	Jaune sur eng	Fosse		B	Indéterminées	XVIII <sup>e</sup>	
2025.2	Jaune sur eng	Fosse		B	Jattes	XVIII <sup>e</sup>	
2025.2	Jaune sur eng	Fosse		B	Jattes	XVIII <sup>e</sup>	
2025.2	Jaune sur eng	Fosse		B	Assiette ou Plat	XVIII <sup>e</sup>	
2025.2	Jaune sur eng	Fosse		B	Pots de chambre	XVIII <sup>e</sup>	
2025.2	Kaol gla	Fosse		P		XVIII <sup>e</sup> - XIX <sup>e</sup>	
2025.2	Kaol gla	Fosse		F		XVIII <sup>e</sup> - XIX <sup>e</sup>	
2025.2	Kaol gla	Fosse		F	Pot		
2025.2	Kaol gla	Fosse		F	Assiette	XIX <sup>e</sup>	
2025.2	Kaol gla	Fosse		F	Ecuelles?	XIX <sup>e</sup>	
2025.2	Kaol gla	Fosse		F		XIX <sup>e</sup>	
2025.2	Kaol gla	Fosse		F	Ptt Pot	XIX <sup>e</sup>	
2025.2	Kaol gla	Fosse		A	Pots	XIX <sup>e</sup>	
2025.2	Kaol gla	Fosse		A	Pot	XIX <sup>e</sup>	
2025.2	Kaol gla	Fosse		A	Pichet ou Cruche	XIX <sup>e</sup>	
2025.2	Kaol gla	Fosse		A	Terrine	XIX <sup>e</sup>	
2025.2	Kaol gla	Fosse		A		XIX <sup>e</sup>	
2025.2	Kaol gla	Fosse		A		XIX <sup>e</sup>	
2025.2	Kaol gla	Fosse		A	Pots à infusion	XIX <sup>e</sup>	
2025.2	Kaol gla	Fosse		A	Ptt toupins	XIX <sup>e</sup>	
2025.2	Kaol gla	Fosse		Bec	Pichet	XIX <sup>e</sup>	

NMI	NR	Secteur	Type
2	2	Sect. 2	Frag. Lèvres arrondies infléchies, ptt g. int. Panse évasée
1	1	Sect. 2	Frag. Lèvre en ptt bandeau
1	1	Sect. 2	Lèvre arrondie légèrmt infléchie, marli, panse creuse, fd concave
	1	Sect. 2	Beauvais?
	1	Sect. 2	// grès normand. Fin
	2	Sect. 2	Grès rouge bordeau, parois fines. 1 moulage ext ressemblant sc mythlqq, en relief
6	6	Sect. 2	Lèvres en bandeau plus ou moins larges, ergots assez retrombants. Forment goulots
	2	Sect. 2	Estampilles. «Drôme» lisible sur une
	4	Sect. 2	Reflets gris / marronnasses mais surtout verdâtres. Epais
	1	Sect. 2	Frag. Section ovale, cann
	1	Sect. 2	Gla grise saline ext
	3	Sect. 2	Jaspes assez fins, int ou ext, majté de brun/jaune
	1	Sect. 2	Jaspe brun et jaune, fin. Moins chargé que les P préc, ressenti plus mod. Effet zébré
	1	Sect. 2	Section ovale, étroite
	203	Sect. 2	Gla assez vive, le plus svt ext/int ou bien a quasi disparu/inexistante à l'int
	1	Sect. 2	Annulaire, panse très glob. Gla int/ext
	3	Sect. 2	Plats, liaisons confondues ac P très rect. Gla int
	2	Sect. 2	Frag. Plats, non vernis au revers
	1	Sect. 2	Sur ptt socle, panse très glob. Gla int/ext
	1	Sect. 2	Plat, épais, liaison confondue ac P glob.
	1	Sect. 2	Manche renflé plein
	1	Sect. 2	Section ovale, rubanée, épaisse
	1	Sect. 2	Même type que l'A préc en plus étroite
	3	Sect. 2	Sections en haricots aplatis, rubanées
	1	Sect. 2	Section en haricot aplati et anguleux, rubanée
	2	Sect. 2	Lèvres en épais bandeau à faces sup et g. int // rouge déco. Deux modules très différents
	1	Sect. 2	Même type que le B. préc mais bandeau plus arrondi
	6	Sect. 2	Lèvres arrondies évasées, marlis
	3	Sect. 2	Lèvres infléchies, marlis
	1	Sect. 2	Lèvre festonnée
	5	Sect. 2	Trop frag.
	3	Sect. 2	Lèvres en bandeau très courts, panses s'évasent
	6	Sect. 2	Lèvres éversées, ptt gorges int, P évasées. 2 sont en modèles réduits
	1	Sect. 2	Lèvre arrondie évasée, marli faiblmt marqué
	3	Sect. 2	Lèvres arrondies évasées à larges faces sup, // rouge déco
	431	Sect. 2	Uzège, minorité de gla vertes. Majtrmt pâtes bl ac gla jaune voire jaune-orangée
	16	Sect. 2	Plats à légèrmt bombés, plus ou moins épais. Peut y avoir encrassmt goudnxx ext. Liaisons confondues ac P glob
	1	Sect. 2	Epais. Plat, liaison confondue ac P rect
	1	Sect. 2	
	3	Sect. 2	Annulaires, fins.
	3	Sect. 2	Frag. Plats
	1	Sect. 2	Plat, ptt diam, panse très glob et très peu haute
	10	Sect. 2	Sections ovales, cannelées, étroites
	1	Sect. 2	Même type que les A. préc mais gla brune
	1	Sect. 2	Même type que les A. préc ac poucier
	1	Sect. 2	Frag. Ronde
	1	Sect. 2	Frag. Ovale, aplatie
	2	Sect. 2	Manches tub étroits renflés et pleins. Extrémité ac ptt bouton
	2	Sect. 2	Manches tub renflés de ptt dim°, 1 bicolore (J/B)
	2	Sect. 2	Manches tub renflés creux de ptt dim°
	1	Sect. 2	Ptt bec pincé sur col évasé fin, cann



N° US	Catégorie de P°	Descriptif	Dessin	Elément	Hypo forme	Hypo TPQ	N° objet
2025.2	Kaol gla	Fosse		AC	Couvercles	XIX <sup>e</sup>	
2025.2	Kaol gla	Fosse		B	Couvercles	XIX <sup>e</sup>	
2025.2	Kaol gla	Fosse		B	Couvercles	XIX <sup>e</sup>	
2025.2	Kaol gla	Fosse		B	Couvercles	XIX <sup>e</sup>	
2025.2	Kaol gla	Fosse		B	Jatte	XIX <sup>e</sup>	
2025.2	Kaol gla	Fosse	Oui : 1	B+A	Terrines	XIX <sup>e</sup>	7
2025.2	Kaol gla	Fosse		B	Terrines	XIX <sup>e</sup>	
2025.2	Kaol gla	Fosse		B	Indéterminées	XIX <sup>e</sup>	
2025.2	Kaol gla	Fosse		Bec	Pichet	XIX <sup>e</sup>	
2025.2	Kaol gla	Fosse		B	Tian	XIX <sup>e</sup>	
2025.2	Kaol gla	Fosse		B	Casserole	XIX <sup>e</sup>	
2025.2	Kaol gla	Fosse		B	Couvercle	XIX <sup>e</sup>	
2025.2	Kaol gla	Fosse		B	Pots	XIX <sup>e</sup>	
2025.2	Kaol gla	Fosse		B	Casserole?	XIX <sup>e</sup>	
2025.2	Kaol gla	Fosse		B	Pot (de chambre?)	XIX <sup>e</sup>	
2025.2	Kaol gla	Fosse		B	Petits Pots	XIX <sup>e</sup>	
2025.2	Kaol gla	Fosse		B	Pots	XIX <sup>e</sup>	
2025.2	Kaol gla	Fosse		B	Pichets?	XIX <sup>e</sup>	
2025.2	Kaol gla	Fosse		B	Pichet?	XIX <sup>e</sup>	
2025.2	Kaol gla	Fosse		B	Pots	XIX <sup>e</sup>	
2025.2	Kaol gla	Fosse		B	Terrine	XIX <sup>e</sup>	
2025.2	Kaol gla	Fosse		P		XIX <sup>e</sup>	
2025.2	Kaol gla	Fosse		B	Pots	XIX <sup>e</sup>	
2025.2	Kaol gla	Fosse		Bec	Casserole?	XIX <sup>e</sup>	
2025.2	Kaol gla	Fosse		B	Pichet?	XIX <sup>e</sup>	
2025.2	Kaol gla	Fosse		B	Jatte?	XIX <sup>e</sup>	
2025.2	Kaol gla	Fosse		B	Pot	XIX <sup>e</sup>	
2025.2	Kaol gla	Fosse		B	Indéterminée	XIX <sup>e</sup>	
2025.2	Kaol gla	Fosse		B	Couvercle	XIX <sup>e</sup>	
2025.2	Kaol gla	Fosse		B	Pot	XIX <sup>e</sup>	
2025.2	Kaol gla	Fosse		B	Jatte	XIX <sup>e</sup>	
2025.2	Kaol gla	Fosse		P		XIX <sup>e</sup>	
2025.2	Mouchetée	Fosse		P		XIX <sup>e</sup>	
2025.2	Mouchetée	Fosse		A		XIX <sup>e</sup>	
2025.2	Mouchetée	Fosse		A	Casserole ou Poëlon	XIX <sup>e</sup>	
2025.2	Noire sur eng	Fosse		P		XIX <sup>e</sup>	
2025.2	Noire sur eng	Fosse		A	Cruche	XIX <sup>e</sup>	
2025.2	Porcelaine	Fosse		P		XIX <sup>e</sup>	
2025.2	Porcelaine	Fosse		AC	Assiettes Plates	XIX <sup>e</sup>	
2025.2	Porcelaine	Fosse		AC	Coupelle?	XIX <sup>e</sup>	
2025.2	Porcelaine	Fosse		AC	Coupe	XIX <sup>e</sup>	
2025.2	Porcelaine	Fosse		B	Assiettes	XIX <sup>e</sup>	
2025.2	Porcelaine	Fosse		B	Bols	XIX <sup>e</sup>	
2025.2	Porcelaine	Fosse		B	Tasses	XIX <sup>e</sup>	
2025.2	Porcelaine	Fosse		B	Bouteille ou Flacon	XIX <sup>e</sup>	
2025.2	Porcelaine	Fosse		B	Assiettes ou Plats	XIX <sup>e</sup>	
2025.2	Porcelaine	Fosse		B	Indéterminée	XIX <sup>e</sup>	
2025.2	Porcelaine	Fosse		B	Plats?	XIX <sup>e</sup>	
2025.2	Porcelaine	Fosse		B	Pot à onguents ou de conserve	XIX <sup>e</sup>	
2025.2	Porcelaine	Fosse		B	Pot à onguents ou de conserve	XIX <sup>e</sup>	
2025.2	Porcelaine	Fosse		B	Indéterminées	XIX <sup>e</sup>	

NMI	NR	Secteur	Type
9	9	Sect. 2	Emboitants, jaunes ou bruns, gla ext ou int/ext. Tjs listel plus ou moins larges. Fretels sommitaux sont arrachés
14	14	Sect. 2	Mêmes types que les AC préc mais moins bien conservés
2	2	Sect. 2	Fretels sommitaux ronds
5	5	Sect. 2	Fretels sommitaux cyldq
1	1	Sect. 2	Lèvre arrondie biseautée, ptt g. int et ptt P glob creuse
4	4	Sect. 2	Lèvre en bandeau saillant, g. int et anse ronde étroite horizontale
12	12	Sect. 2	Lèvre en bandeau saillant, g. int
5	5	Sect. 2	Trop frag
1	1	Sect. 2	Ptt bec pincé verseur sur gd col évasé fin
1	1	Sect. 2	Lèvre en bourrelet épaisse, P évasée
1	2	Sect. 2	Lèvre arrondie simple, P glob surbaissée
1	1	Sect. 2	Forme hémisphq
3	3	Sect. 2	Lèvres triang à face sup fines. 1 ac cann ext. 1 ac dép anse ovale. Dép panse rect
1	1	Sect. 2	// type cann Vallauris, en plus épais
1	1	Sect. 2	Lèvre éversée assez épaisse. P rect
3	3	Sect. 2	Frag. Lèvres éversées très fines
16	16	Sect. 2	Lèvres en ptt bourrelet plus ou moins biseautées. Panses s'évasent
6	6	Sect. 2	Lèvres en ptt bandeau très fins. P rect s'évasant. Gla bicolores (J/B)
1	1	Sect. 2	Lèvre arrondie, dép bec verseur. P rect.
3	3	Sect. 2	Lèvres arrondies simples et P rect
1	1	Sect. 2	Lèvre en bandeau, g. int. Dieul ou Vall
	35	Sect. 2	Dieul ou Vall
4	4	Sect. 2	Lèvre triang à face sup, P. glob. 3 cann à l'ext. Dieul ou Vall
1	1	Sect. 2	Bec verseur pincé. Dieul ou Vall
1	1	Sect. 2	Lèvre en ptt bandeau très court, P rect. Dieul ou Vall
1	1	Sect. 2	Lèvre éversée très fine, P très glob. Dieul ou Vall
1	1	Sect. 2	Lèvre en ptt bourrelet. Dieul ou Vall
1	1	Sect. 2	Lèvre en ptt bandeau, panse s'évase. Dieul ou Vall
1	1	Sect. 2	Listel. Dieul ou Vall
1	1	Sect. 2	Lèvre éversée assez fine, P glob sans col. Dieul ou Vall
1	1	Sect. 2	Lèvre en bandeau triang court, panse évasée. Dieul ou Vall
	1	Sect. 2	Décor jaspé int brun sur fond J/V. Effet zébré
	49	Sect. 2	Mouchetée mang ext mais int peut être jaune ou verdâtre ou encore brune. Plus écaillée à l'int
	3	Sect. 2	Sections ovales, rubanées, assez épaisses
	1	Sect. 2	Frag. Manche tub creux
	3	Sect. 2	
	1	Sect. 2	Ovale, épaisse, 1 repli int
	345	Sect. 2	
11	12	Sect. 2	Lèvres arrondies évasées fines, larges marli. Fd sur socle, conc
1	1	Sect. 2	Lèvre arrondie légèrmt infléchie, assez épaisse. Panse glob surbaissée, fd annulaire
1	1	Sect. 2	Lèvre arrondie évasée fine, ptt panse creuse rect, fd sur ptt socle
115	115	Sect. 2	Lèvres arrondies évasées plus ou moins fines et plus ou moins frag, marlis
11	11	Sect. 2	Lèvres arrondies, panses ds prolgmt, plus ou moins épaisses
3	3	Sect. 2	Mêmes types que les B. préc mais plus fins
1	1	Sect. 2	Goulot : ptt bourrelet étroit
2	2	Sect. 2	Mêmes types que les B. préc sans décor moulé
1	1	Sect. 2	Lèvre évasée très fine, décor moulé int
2	2	Sect. 2	// type assiette mais marlis courts
2	2	Sect. 2	Lèvre en ptt bourrelet, pas de col, panse très glob
1	1	Sect. 2	Lèvre en ptt bourrelet, pas de col, panse renflée
7	7	Sect. 2	Lèvres éversées fines

N° US	Catégorie de P°	Descriptif	Dessin	Elément	Hypo forme	Hypo TPQ	N° objet
2025.2	Porcelaine	Fosse		B	Pot de chambre?	XIX <sup>e</sup>	
2025.2	Porcelaine	Fosse		B	Plats	XIX <sup>e</sup>	
2025.2	Porcelaine	Fosse		AC	Soucoupes	XIX <sup>e</sup>	
2025.2	Porcelaine	Fosse		F	Assiettes	XIX <sup>e</sup>	
2025.2	Porcelaine	Fosse		F	Pots à onguents	XIX <sup>e</sup>	
2025.2	Porcelaine	Fosse		F	Pot	XIX <sup>e</sup>	
2025.2	Porcelaine	Fosse		AC	Soucoupe ou Coupelle	XIX <sup>e</sup>	
2025.2	Porcelaine	Fosse		F	Pots	XIX <sup>e</sup>	
2025.2	Porcelaine	Fosse		F		XIX <sup>e</sup>	
2025.2	Porcelaine	Fosse		F	Bol	XIX <sup>e</sup>	
2025.2	Porcelaine	Fosse		F	Coupes?	XIX <sup>e</sup>	
2025.2	Porcelaine	Fosse		B	Couvercle	XIX <sup>e</sup>	
2025.2	Porcelaine déco	Fosse		B	Couvercle	XIX <sup>e</sup>	
2025.2	Porcelaine déco	Fosse		B	Assiettes ou Plats	XIX <sup>e</sup>	
2025.2	Porcelaine déco	Fosse		P		XIX <sup>e</sup>	
2025.2	Porcelaine déco	Fosse		P		XIX <sup>e</sup>	
2025.2	Porcelaine déco	Fosse		P	Pot à onguents	XIX <sup>e</sup>	
2025.2	Porcelaine déco	Fosse		P		XIX <sup>e</sup>	
2025.2	Porcelaine déco	Fosse		A	Tasse	XIX <sup>e</sup>	
2025.2	Porcelaine déco	Fosse		B	Assiette ou Plat	XIX <sup>e</sup>	
2025.2	Porcelaine déco	Fosse		B	Assiettes ou Plats	XIX <sup>e</sup>	
2025.2	Porcelaine déco	Fosse		B	Pots	XIX <sup>e</sup>	
2025.2	Porcelaine déco	Fosse		B	Plat?	XIX <sup>e</sup>	
2025.2	Porcelaine déco	Fosse		F		XIX <sup>e</sup>	
2025.2	Porcelaine déco	Fosse		P		XIX <sup>e</sup>	
2025.2	Porcelaine déco	Fosse		P		XIX <sup>e</sup>	
2025.2	Porcelaine déco	Fosse		F	Assiette	XIX <sup>e</sup>	
2025.2	Porcelaine déco	Fosse		P		XIX <sup>e</sup>	
2025.2	Porcelaine déco	Fosse		P		XIX <sup>e</sup>	
2025.2	Porcelaine déco	Fosse		B	Plat?	XIX <sup>e</sup>	
2025.2	Porcelaine déco	Fosse		B	Bol	XIX <sup>e</sup>	
2025.2	Porcelaine déco	Fosse		B	Assiettes?	XIX <sup>e</sup>	
2025.2	Porcelaine déco	Fosse		B	Assiette	XIX <sup>e</sup>	
2025.2	Porcelaine déco	Fosse		B	Bols ou Tasses	XIX <sup>e</sup>	
2025.2	Rouge déco	Fosse		P		XVIII <sup>e</sup> - XIX <sup>e</sup>	
2025.2	Rouge déco	Fosse		F	Pot de stockage	XIX <sup>e</sup>	
2025.2	Rouge déco	Fosse		F	Pot de stockage	XIX <sup>e</sup>	
2025.2	Rouge déco	Fosse		F	Pots de stockage	XIX <sup>e</sup>	
2025.2	Rouge déco	Fosse		F	Pots de stockage	XIX <sup>e</sup>	
2025.2	Rouge déco	Fosse		F	Pot	XIX <sup>e</sup>	
2025.2	Rouge déco	Fosse		F	Cruches	XIX <sup>e</sup>	
2025.2	Rouge déco	Fosse		F		XIX <sup>e</sup>	
2025.2	Rouge déco	Fosse		A	Pots	XIX <sup>e</sup>	
2025.2	Rouge déco	Fosse		A	Pot	XIX <sup>e</sup>	
2025.2	Rouge déco	Fosse		A		XIX <sup>e</sup>	
2025.2	Rouge déco	Fosse		A		XIX <sup>e</sup>	
2025.2	Rouge déco	Fosse		A		XIX <sup>e</sup>	
2025.2	Rouge déco	Fosse		A		XIX <sup>e</sup>	
2025.2	Rouge déco	Fosse		A		XIX <sup>e</sup>	
2025.2	Rouge déco	Fosse		B+A	Pot-Panier	XIX <sup>e</sup>	
2025.2	Rouge déco	Fosse	Oui : 1	AC	Assiettes	XIX <sup>e</sup>	1
2025.2	Rouge déco	Fosse		B	Assiettes	XIX <sup>e</sup>	

NMI	NR	Secteur	Type
1	1	Sect. 2	Même type que les B. préc, en plus épais
2	2	Sect. 2	Lèvres festonnées anguleuses
2	2	Sect. 2	Lèvre arrondie infléchie (...)
	2	Sect. 2	
	2	Sect. 2	Annulaire, plein, ptt diam
	1	Sect. 2	Concave, surhaussé. Listel ext de ptt dimensions dans partie inf panse, qui est glob
1	1	Sect. 2	Lèvre dentelée et moulée à l'int (...)
	6	Sect. 2	Socle, mais panse rect ou galbée
	1	Sect. 2	// type assiette mais plus épais
	1	Sect. 2	Socle élevé, panse glob. Epais
	2	Sect. 2	Type piédouche, rainure ext
1	1	Sect. 2	Fretel de couvercle ovale et moulé, ress aux couvercles soupières
1	1	Sect. 2	Emboitant. Vernis marron et noir ext
2	2	Sect. 2	Lèvres festonnées. Décor moulé int ou ext
	4	Sect. 2	Décor ext or
	1	Sect. 2	Décor ext vég pourpre
	1	Sect. 2	// albarello. Ligne bleue ext
	1	Sect. 2	Décor ext moulé vég
	1	Sect. 2	Section ovale, étroite. Décor ext vég moulé et lignes or
1	1	Sect. 2	Lèvre festonnée, décor moulé int vég et ligne ondulée or
2	2	Sect. 2	Lèvres arrondies évasées, ptt marlis. Bandes or sur ailes
2	2	Sect. 2	Lèvres arrondies, ptt diam. Ligne or ext
1	1	Sect. 2	Lèvre festonnée anguleuse, décor ligne or int
	1	Sect. 2	Frag. Base débordante, panse glob. Ligne int or
	3	Sect. 2	Email légèrmt teinté tirant vers le bleu, décor vég int vert-rouge-rose
	3	Sect. 2	Micros fgmt. Décor et émail bleus
	1	Sect. 2	Plat. Décor int fin végétaux stylisés bleus
	1	Sect. 2	Décor floral or-violet-rouge
	1	Sect. 2	Décor lignes or
1	1	Sect. 2	Lèvre arrondie évasée assez épaisse, ptt marli. Ligne or int
1	1	Sect. 2	Lèvre arrondie, panse ds prolgmt, épais. 2 lignes int pourpres
2	2	Sect. 2	Lèvres quad fines, décor vég rouge-or-rose, émail légèrmt teinté
1	1	Sect. 2	Lèvre arrondie évasée, marli Décor floral or-violet-rouge
3	3	Sect. 2	Lèvres arrondies très fines. Décor or int ou ext
	397	Sect. 2	Gla orangée à brune, svt que int sauf pr élmt les plus fins où int/ext. Parfois restes de décors à la barb jaune épais mais minorité
	1	Sect. 2	Base débordante, très épais, P glob. Gla int brune
	1	Sect. 2	Concave, liaison marquée par large incision ac P très glob. GLa int or
	5	Sect. 2	Frag. Plats et conc, épais. Gla int
	2	Sect. 2	Plats. Liaisons ac P glob confondues. Epais.
	1	Sect. 2	Même type que les F. préc mais moins épais
	2	Sect. 2	Plats, liaisons ac fin bourrelet, P glob. Décor int grosses gouttes grossières
	1	Sect. 2	Sur socle, conc, décor int barb jaune et mang grossier
	2	Sect. 2	Sections en haricots aplatés, rub, larges
	1	Sect. 2	Section ovale, rubanée, large
	2	Sect. 2	Frag. Sections ovales aplaties
	1	Sect. 2	Section ovale
	3	Sect. 2	Sections ovales, fines
	6	Sect. 2	Sections ovales, cann, rub // kaol gla
1	1	Sect. 2	Frag. Lèvre arrondie, ptt col dt, anse ovale qui vient au-dessus lèvre. Gla or
3	3	Sect. 2	Lèvres arrondies très infléchies, marlis conc, fd légèrmt conc. Gla int or
15	15	Sect. 2	Mêmes types que les AC préc, gla peut être plus foncée. 3 ont restes lignes ou gouttes à la barb jaune

N° US	Catégorie de P°	Descriptif	Dessin	Elément	Hypo forme	Hypo TPQ	N° objet
2025.2	Rouge déco	Fosse		B	Terrine	XIX <sup>e</sup>	
2025.2	Rouge déco	Fosse		B	Assiettes	XIX <sup>e</sup>	
2025.2	Rouge déco	Fosse		B	Indéterminées	XIX <sup>e</sup>	
2025.2	Rouge déco	Fosse		B	Assiettes	XIX <sup>e</sup>	
2025.2	Rouge déco	Fosse		B	Pichets	XIX <sup>e</sup>	
2025.2	Rouge déco	Fosse		B	Pichet	XIX <sup>e</sup>	
2025.2	Rouge déco	Fosse	Oui : 1	B	Pots de chambre	XIX <sup>e</sup>	3
2025.2	Rouge déco	Fosse	Oui : 1	B	Tians	XIX <sup>e</sup>	2
2025.2	Rouge déco?	Fosse		F	Assiettes	XIX <sup>e</sup>	
2025.2	Rouge déco?	Fosse		B	Couvercles	XIX <sup>e</sup>	
2025.2	Rouge déco?	Fosse		B	Assiettes	XIX <sup>e</sup>	
2025.2	Rouge déco?	Fosse		F	Assiettes	XIX <sup>e</sup>	
2025.2	Rouge déco?	Fosse		B	Assiettes	XIX <sup>e</sup>	
2025.2	Rouge déco?	Fosse		P		XIX <sup>e</sup>	
2025.2	Vallauris	Fosse		P		2nd moitié XVIII <sup>e</sup> - XIX <sup>e</sup>	
2025.2	Vallauris	Fosse		F	Casseroles	XIX <sup>e</sup>	
2025.2	Vallauris	Fosse		F	Marmites	2nd moitié XVIII <sup>e</sup>	
2025.2	Vallauris	Fosse		A	Casserole	XIX <sup>e</sup>	
2025.2	Vallauris	Fosse		A	Casseroles	XIX <sup>e</sup>	
2025.2	Vallauris	Fosse		A	Casseroles	XIX <sup>e</sup>	
2025.2	Vallauris	Fosse		A	Marmites	2nd moitié XVIII <sup>e</sup>	
2025.2	Vallauris	Fosse		A	Marmite	1e moitié XIX <sup>e</sup>	
2025.2	Vallauris	Fosse		A	Marmite	1e moitié XIX <sup>e</sup>	
2025.2	Vallauris	Fosse		A			
2025.2	Vallauris	Fosse		B	Couvercles	XIX <sup>e</sup>	
2025.2	Vallauris	Fosse		B	Marmites	2nd moitié XVIII <sup>e</sup>	
2025.2	Vallauris	Fosse		B+A	Marmite	2nd moitié XVIII <sup>e</sup>	
2025.2	Vallauris	Fosse		B+A	Marmite	1e moitié XIX <sup>e</sup>	
2025.2	Vallauris	Fosse		B	Marmites	1e moitié XIX <sup>e</sup>	
2025.2	Vallauris	Fosse		B	Marmite?		
2025.2	Vallauris	Fosse		B	Casseroles	Déb XIX <sup>e</sup>	
2025.2	Vallauris	Fosse	Oui : 1	B	Casseroles	XIX <sup>e</sup>	9
2025.2	Vallauris	Fosse	Oui : 1	B	Casseroles	2nd moitié XIX <sup>e</sup>	8
2025.2	Vallauris	Fosse		B+A	Casseroles	2nd moitié XIX <sup>e</sup>	
2025.2	Vallauris	Fosse		A	Marmite	1e moitié XIX <sup>e</sup>	
2025.2	Vallauris	Fosse		A	Marmites	2nd moitié XVIII <sup>e</sup>	
2025.2	Vallauris	Fosse		F	Casseroles/Marmites	2nd moitié XVIII <sup>e</sup>	
2025.2	Vallauris	Fosse		F	Marmites	2nd moitié XVIII <sup>e</sup>	
2025.2	Vallauris	Fosse		B+A	Marmite	2nd moitié XVIII <sup>e</sup>	
2025.2	Vallauris	Fosse		B+A	Marmites	2nd moitié XVIII <sup>e</sup>	
2025.2	Vallauris	Fosse		B	Marmite?		
2025.2	Vallauris	Fosse		Bec	Casserole	2nd moitié XIX <sup>e</sup>	
2025.2	Verte sur eng	Fosse		B+A	Dinette?	XIX <sup>e</sup>	
2025.2	Verte sur eng	Fosse		Bec	Cruche à bec tubulaire	XIX <sup>e</sup>	
2025.2	Verte sur eng	Fosse		P		XIX <sup>e</sup>	
2025.2	Verte sur eng	Fosse		AC	Couvercle	XIX <sup>e</sup>	
2025.2	Verte sur eng	Fosse		B	Couvercles	XIX <sup>e</sup>	
2025.2	Verte sur eng	Fosse		Bec	Cruche	XIX <sup>e</sup>	
2025.2	Verte sur eng	Fosse		B	Petit Pot	XIX <sup>e</sup>	
2025.2	Verte sur eng	Fosse		B	Pot de chambre	XIX <sup>e</sup>	
2025.2	Verte sur eng	Fosse		B	Pot	XIX <sup>e</sup>	

NMI	NR	Secteur	Type
1	1	Sect. 2	Lèvre en ptt bandeau et g. int.
3	3	Sect. 2	Lèvres arrondies évasées plus ou moins fines, marlis. Gla int et ext
4	4	Sect. 2	Trop frag.
4	4	Sect. 2	Lèvres festonnées // aux eng div
3	3	Sect. 2	Lèvres en ptt bandeau courts et fins, dép col évasé. Gla int/ext brune
1	1	Sect. 2	Lèvre en ptt bourrelet évasée, dép col dt, gla int/ ext
8	8	Sect. 2	Lèvres éversées à face sup, P très glob. Gla or int
17	17	Sect. 2	Lèvres en larges bandeaux épais à face sup. Dép panses évasée épaisses. Gla int or à brune
	2	Sect. 2	Conc, fins, liaisons confondues ac P surbaissées
3	3	Sect. 2	Emboîtants, dimensions réduites. Gla int/ext
3	3	Sect. 2	Mêmes types que les B. préc mais ac gla brune int/ext
	3	Sect. 2	
3	3	Sect. 2	Lèvres arrondies évasées fines, marlis
	6	Sect. 2	Gla int/ext brune légèrmt mouch
	1385	Sect. 2	Gla int orangée claire à brun foncé. Encrassmt goudnxx ext quasi systmtq
	31	Sect. 2	Bombés, liaisons confondues ac P surbaissées. Assez fins. Encrassmt goudnxx ext
	11	Sect. 2	Mêmes types que les préc. mais P plus glob, non surbaissées
	1	Sect. 2	Manche tub creux renflé
	9	Sect. 2	Mêmes types que le préc ac embout ac bourrelet, plus ou moins épais. D'ailleurs, diam variables
	9	Sect. 2	Fgmt de manches tub creux renflés
	2	Sect. 2	Sections ovales, rubanées, plus ou moins larges
	1	Sect. 2	Section en haricot, rubanée, 1 repli int
	1	Sect. 2	Section en haricot, poucier, 1 repli int
	1	Sect. 2	Section bifide, très étroite et glaçurée
3	3	Sect. 2	Fretels sommitaux cyldq, de ptt dimensions
9	9	Sect. 2	Lèvres à «bords déprimés», ac nette face sup creusée et dép P rect. Gla dans les tons clairs
1	1	Sect. 2	Même type que les B. préc, ac anse en haricot assez large et poucier, épaisse
1	1	Sect. 2	Lèvre arrondie simple, anse courte ovale, panse rect. Gla mang ext
64	64	Sect. 2	Mêmes types que le B+ A préc. Rainure ext quasi systmtq, gla plutôt claires
1	1	Sect. 2	Type de transition entre B. préc et B. suivants.
51	52	Sect. 2	Lèvres en bandeau triang infléchis, plus ou moins larges, panses cvgt. Gla plus foncées que marm
4	4	Sect. 2	Mêmes types que les B. préc, ac dép ptt bec verseur
56	56	Sect. 2	Type cann, plus ou moins épais et ac g. int plus ou moins marquée. Gla rouge/brun le plus svt
2	2	Sect. 2	Assez mal conservés mais mm type cann ac manches tub creux rattachés aux lèvres
	1	Sect. 2	Section ovale, étroite. Mang // A rattachée marm citée dans les marm plus haut
	2	Sect. 2	Sections ovales, élancées. 1 poucier
	24	Sect. 2	Frag. // cass/marm
	8	Sect. 2	Assez épais. // marm
1	1	Sect. 2	Lèvre «à bord déprimé» ac face sup nettmnt creusée, P rect et revers mang
2	2	Sect. 2	Mêmes types que le B+A préc
1	1	Sect. 2	Lèvre en bourrelet assez épais, P rect
1	1	Sect. 2	Ptt bec pincé verseur
1	1	Sect. 2	Frag. Lèvre triang très fine, anse ronde très étroite.
1	1	Sect. 2	Frag. Bec tubulaire
	36	Sect. 2	Gla plus ou moins écaillée. Globlmt verte foncée
1	1	Sect. 2	Hémisphérique, plat, à fretel cyldq. Gla ext
5	5	Sect. 2	Mêmes types que l'AC préc, en plus frag
1	1	Sect. 2	Pincé, col dt.
1	1	Sect. 2	Lèvre arrondie évasée, panse très glob. Pas de gla int
1	1	Sect. 2	Lèvre arrondie à large face sup
1	1	Sect. 2	Lèvre en ptt bandeau peu saillant, col dt



N° US	Catégorie de P°	Descriptif	Dessin	Elément	Hypo forme	Hypo TPQ	N° objet
2025.2	Verte sur eng	Fosse		A		XIX <sup>e</sup>	
2025.2	Verte sur eng	Fosse		A	Cruche de stockage	XIX <sup>e</sup>	
2025.2	Verte sur eng	Fosse		A	Pots	XIX <sup>e</sup>	
2025.2	Verte sur eng	Fosse		A	Pots	XIX <sup>e</sup>	
2025.2	Verte sur eng	Fosse		Bec	Sifflet ou Dinette	XIX <sup>e</sup>	
2029.3	Eng diverses	Cblmt secondaire cana		B	Assiette	2nd moitié XVIII <sup>e</sup> - XIX <sup>e</sup>	
2029.3	Eng diverses	Cblmt secondaire cana		P		2nd moitié XVIII <sup>e</sup> - XIX <sup>e</sup>	
2029.3	Faï bl	Cblmt secondaire cana		P		XVIII <sup>e</sup>	
2029.3	Faï fine	Cblmt secondaire cana		B	Assiette	XIX <sup>e</sup>	
2029.3	Jaune sur eng	Cblmt secondaire cana		P		XVIII <sup>e</sup>	
2029.3	Kaol gla	Cblmt secondaire cana		A		XIX <sup>e</sup>	
2029.3	Vallauris	Cblmt secondaire cana		B	Marmite?	1e moitié XIX <sup>e</sup>	
2029.3	Vallauris	Cblmt secondaire cana		P		XIX <sup>e</sup>	
2029.3	Vallauris	Cblmt secondaire cana		F		XIX <sup>e</sup>	
2029.4	Eng diverses	Cblmt premier cana		B	Assiette	2nd moitié XVIII <sup>e</sup> - XIX <sup>e</sup>	
2029.4	Eng diverses	Cblmt premier cana		P		2nd moitié XVIII <sup>e</sup> - XIX <sup>e</sup>	
2029.4	Faï bl	Cblmt premier cana		B	Assiette	XVIII <sup>e</sup>	
2029.4	Faï bl	Cblmt premier cana		B	Ecuelle	XVIII <sup>e</sup>	
2029.4	Faï bl	Cblmt premier cana		F		XVIII <sup>e</sup>	
2029.4	Faï bl	Cblmt premier cana		P		XVIII <sup>e</sup>	
2029.4	Faï déco	Cblmt premier cana		P		XVIII <sup>e</sup>	
2029.4	Faï fine	Cblmt premier cana		P		XIX <sup>e</sup>	
2029.4	Jaune sur eng	Cblmt premier cana		F	Pot	XIX <sup>e</sup>	
2029.4	Jaune sur eng	Cblmt premier cana		P		XIX <sup>e</sup>	
2029.4	Jaune sur eng	Cblmt premier cana		A		XIX <sup>e</sup>	
2029.4	Kaol gla	Cblmt premier cana		B	Terrine	XIX <sup>e</sup>	
2029.4	Kaol gla	Cblmt premier cana		B	Ecuelle	XIX <sup>e</sup>	
2029.4	Kaol gla	Cblmt premier cana		P		XIX <sup>e</sup>	
2029.4	Rouge déco	Cblmt premier cana		B	Pot	XIX <sup>e</sup>	
2029.4	Vallauris	Cblmt premier cana		B	Casserole	Déb XIX <sup>e</sup>	
2029.4	Vallauris	Cblmt premier cana		AC	Plat ovale	XIX <sup>e</sup>	
2029.4	Vallauris	Cblmt premier cana		P		XIX <sup>e</sup>	
2029.4	Verte sur eng	Cblmt premier cana		B	Couvercle	XIX <sup>e</sup>	
2029.4	Verte sur eng	Cblmt premier cana		F		XIX <sup>e</sup>	
2029.4	Verte sur eng	Cblmt premier cana		P			
2030.2	Eng diverses	Cblmt cana		F		2nd moitié XVIII <sup>e</sup> - XIX <sup>e</sup>	
2037.2	Eng diverses	Cblmt fosse		P		XVIII <sup>e</sup>	
2037.2	Eng diverses	Cblmt fosse		P		XVIII <sup>e</sup>	
2037.2	Faï bl	Cblmt fosse		B+A	Ecuelle	XVIII <sup>e</sup>	
2037.2	Jaspée	Cblmt fosse		B	Plat	XVIII <sup>e</sup> -XIX <sup>e</sup>	
2037.2	Rouge déco	Cblmt fosse		B	Plat	XVIII <sup>e</sup>	
2037.2	Rouge déco	Cblmt fosse		A		XVIII <sup>e</sup>	
2042.2	Albisola	Cblmt tranchée de récup		B	Assiette	XVIII <sup>e</sup>	
2042.2	Albisola	Cblmt tranchée de récup		B+A	Ecuelle	XVIII <sup>e</sup>	
2042.2	Albisola	Cblmt tranchée de récup		F		XVIII <sup>e</sup>	
2042.2	Eng diverses	Cblmt tranchée de récup		B	Jatte	2nd moitié XVIII <sup>e</sup> -XIX <sup>e</sup>	

NMI	NR	Secteur	Type
	2	Sect. 2	Sections ovales, ptt dimensions
	2	Sect. 2	Sections en haricots cann et rub. 1 ac poucier
	5	Sect. 2	Sections ovales, asez épaisses
	4	Sect. 2	Sections en haricots rub
1	1	Sect. 2	Tubulaire, très étroit.
1	1	Sect. 2	Lèvre festonnée, ptt marli. // US 1001.2, 2001.1 et 2002.1
	1	Sect. 2	Bicolore
	1	Sect. 2	Dép tenon rond
1	1	Sect. 2	Lèvre arrondie infléchie, large marli. Biscuit
	2	Sect. 2	
	1	Sect. 2	Section ovale, moulée (bande dig et cann). Gla jaune pâle
1	3	Sect. 2	Lèvre arrondie simple, panse évasée. Gla int or-brune, // 2002.1
	3	Sect. 2	Même pâte et gla que le B
	1	Sect. 2	Frag. Plat et même pâte et gla que les préc
1	1	Sect. 2	Lèvre festonnée // 1001.2, 2001.2, 2002.1 et 2029.3
	2	Sect. 2	Bicolores
1	1	Sect. 2	Lèvre festonnée, large marli.
1	1	Sect. 2	Lèvre arrondie légèrmt infléchie
	1	Sect. 2	Frag. Plat
	3	Sect. 2	
	1	Sect. 2	Décor ext végétal bleu
	2	Sect. 2	
	1	Sect. 2	Légèrmt concave, liaison confondue ac panse très glob. Pas de gla ext
	1	Sect. 2	
	1	Sect. 2	Section ronde et rattachée à panse
1	1	Sect. 2	Lèvre en ptt bandeau court et g. int. Gla int/ext or pâle tress
1	1	Sect. 2	Lèvre arrondie évasée, panse évasée. Parois fines. Gla int/ext jaune
	4	Sect. 2	Même pâte et gla que le B préc
1	1	Sect. 2	Lèvre en ptt bandeau fin, panse plutôt glob et parois très fines. Gla int et ext brune
1	1	Sect. 2	Lèvre en ptt bandeau, ondulation pr be. Vallauris
1	1	Sect. 2	Lèvre en ptt bourrelet, panse légèrmt évasée, fd concave ac liaison confondue. Suie revers, gla int brune. Vallauris
	7	Sect. 2	Vallauris
1	1	Sect. 2	Fretel sommital rond
	1	Sect. 2	Plat, très épais
	1	Sect. 2	
	1	Sect. 2	Frag. Légèrmt concave. Bicolore
	2	Sect. 2	Gla jaunâtre foncée
	4	Sect. 2	Uzège? Suie ext sur certains
1	1	Sect. 2	Lèvre arrondie, dép oreille trilobée
1	1	Sect. 2	Lèvre arrondie évasée, large marli. Jaspe fin; dominante verte
1	1	Sect. 2	Lèvre arrondie évasée à face sup. Gla brune int
	1	Sect. 2	Section ovale, rattachée à panse. Gla brune et coulures jaunes
1	2	Sect. 2	Lèvre arrondie évasée à marli
1	1	Sect. 2	Lèvre arrondie ac anse ovale arrachée sous lèvre, panse évasée
	1	Sect. 2	Frag. Plat.
1	1	Sect. 2	Lèvre en ptt bourrelet évasé, marli. Gla int orange pâle

N° US	Catégorie de P°	Descriptif	Dessin	Elément	Hypo forme	Hypo TPQ	N° objet
2042.2	Eng diverses	Cblmt tranchée de récup		B	Forme Ouverte	2nd moitié XVIII <sup>e</sup> -XIX <sup>e</sup>	
2042.2	Eng diverses	Cblmt tranchée de récup		P		2nd moitié XVIII <sup>e</sup> -XIX <sup>e</sup>	
2042.2	Eng diverses	Cblmt tranchée de récup		P		XVIII <sup>e</sup>	
2042.2	Eng diverses	Cblmt tranchée de récup		B	Marmite	XVIII <sup>e</sup>	
2042.2	Faï bl	Cblmt tranchée de récup		P		XVIII <sup>e</sup>	
2042.2	Faï bl	Cblmt tranchée de récup		P		XVIII <sup>e</sup>	
2042.2	Jaune déco	Cblmt tranchée de récup		P		XVIII <sup>e</sup>	
2042.2	Jaune déco	Cblmt tranchée de récup		F	Ecuelle?	XVIII <sup>e</sup>	
2042.2	Jaune sur eng	Cblmt tranchée de récup		A		XVIII <sup>e</sup>	
2042.2	Jaune sur eng	Cblmt tranchée de récup		P		XVIII <sup>e</sup>	
2042.2	Kaol gla	Cblmt tranchée de récup		F	Pot de cuisson?	XVIII <sup>e</sup>	
2042.2	Kaol gla	Cblmt tranchée de récup		F		XVIII <sup>e</sup>	
2042.2	Kaol gla	Cblmt tranchée de récup		B	Plat	XVIII <sup>e</sup>	
2042.2	Rouge déco	Cblmt tranchée de récup		F		XVIII <sup>e</sup>	
2042.2	Rouge déco	Cblmt tranchée de récup		F		Mil XIX <sup>e</sup>	
2042.2	Sgraffito	Cblmt tranchée de récup		B	Assiette	XVI <sup>e</sup> ?	
2042.2	Sgraffito	Cblmt tranchée de récup		F			
2042.2	Verte sur eng	Cblmt tranchée de récup		B+A	Pot à plantes	XVIII <sup>e</sup> -XIX <sup>e</sup>	
2042.2	Verte sur eng	Cblmt tranchée de récup		P		XVIII <sup>e</sup> -XIX <sup>e</sup>	
2046.7	Eng diverses	Abandon cana		P		2nd moitié XVIII <sup>e</sup> - XIX <sup>e</sup>	
2053.2	Cul noir	Fosse		P		XIX <sup>e</sup>	
2053.2	Cul noir-noir	Fosse		P		XIX <sup>e</sup>	
2053.2	Eng à taches brunes	Fosse		B	Assiette	XVIII <sup>e</sup>	
2053.2	Eng à taches brunes	Fosse		B	Assiette Plate	XVIII <sup>e</sup>	
2053.2	Eng à taches brunes	Fosse		P		XVIII <sup>e</sup>	
2053.2	Eng à taches brunes	Fosse		F	Plat?	XVIII <sup>e</sup>	
2053.2	Eng à taches brunes	Fosse		B	Indéterminée	XVIII <sup>e</sup>	
2053.2	Eng diverses	Fosse		P		XIX <sup>e</sup>	
2053.2	Eng diverses	Fosse		A	Pots	XIX <sup>e</sup>	
2053.2	Eng diverses	Fosse		A	Pots	XIX <sup>e</sup>	
2053.2	Eng diverses	Fosse		A	Cruches de stockage	XIX <sup>e</sup>	
2053.2	Eng diverses	Fosse		Bec	Jarons	XIX <sup>e</sup>	
2053.2	Eng diverses	Fosse	Oui : 1	B+A	Pots-Paniers	XIX <sup>e</sup>	3
2053.2	Eng diverses	Fosse	Oui : 1	B+A	Pots-Paniers	XIX <sup>e</sup>	4
2053.2	Eng diverses	Fosse		B+A	Pot-Panier	XIX <sup>e</sup>	
2053.2	Eng diverses	Fosse		AC	Assiette	XIX <sup>e</sup>	
2053.2	Eng diverses	Fosse		AC	Assiette	XIX <sup>e</sup>	
2053.2	Eng diverses	Fosse		B	Assiettes	XIX <sup>e</sup>	
2053.2	Eng diverses	Fosse		AC	Assiettes	XIX <sup>e</sup>	
2053.2	Eng diverses	Fosse	Oui	AC	Jatte	XIX <sup>e</sup>	2
2053.2	Eng diverses	Fosse		B	Assiette	XIX <sup>e</sup>	
2053.2	Eng diverses	Fosse		B	Jatte	XIX <sup>e</sup>	
2053.2	Eng diverses	Fosse		B	Couvercle	XIX <sup>e</sup>	
2053.2	Eng diverses	Fosse		B	Couvercle	XIX <sup>e</sup>	
2053.2	Eng diverses	Fosse		F	Assiettes	XIX <sup>e</sup>	
2053.2	Eng diverses	Fosse		F	Plats	XIX <sup>e</sup>	
2053.2	Eng diverses	Fosse		F	Jattes	XIX <sup>e</sup>	
2053.2	Eng diverses	Fosse		F		XIX <sup>e</sup>	
2053.2	Eng diverses	Fosse		F	Pots	XIX <sup>e</sup>	
2053.2	Eng diverses	Fosse		F	Pots	XIX <sup>e</sup>	
2053.2	Eng diverses	Fosse		F	Pots de stockage	XIX <sup>e</sup>	

NMI	NR	Secteur	Type
1	1	Sect. 2	Lèvre arrondie évasée, même pâte et gla que le B préc.
	5	Sect. 2	Même pâte et gla que le B préc / bicolores
	8	Sect. 2	// Uzège mais pâte rose, suie ext parfois
1	1	Sect. 2	Lèvre en bourrelet, suie rebord. Même pâte et gla que les P préc.
	1	Sect. 2	Biscuit
	3	Sect. 2	Biscuit ou émail très écaillé
	1	Sect. 2	Décor int lignes brunes
	1	Sect. 2	Annulaire, panse glob surbaissée. Tache cuivre int
	1	Sect. 2	Section ronde, élancée
	3	Sect. 2	
	1	Sect. 2	Bombé, liaison confondue ac panse glob. Gla int jaune pâle
	1	Sect. 2	Bombé, plus fin et anguleux que le F préc
1	1	Sect. 2	Lèvre arrondie éversée, double cann int forme ptt marli, et panse creuse. Même pâte et gla que préc
	1	Sect. 2	Type piédouche mais peu haut, très épais et panse glob épaisse. Gla int brune écaillée
	1	Sect. 2	Plat, bourrelet marque liaison ac panse glob. Gla int brune et coulure jaune
1	1	Sect. 2	Lèvre arrondie évasée fine, marli ac quadrillage fin incisé et barb brune
	1	Sect. 2	Frag. Plat, épau? Incisions int courbes et fines, tache cuivre
1	1	Sect. 2	Lèvre en bandeau formant listel et épais tenon creux hémisphq ac impressions dig
	1	Sect. 2	
	1	Sect. 2	
	5	Sect. 2	
	1	Sect. 2	
1	2	Sect. 2	Lèvre arrondie évasée fine, marli légèrmt conc. Multitudes ptt taches brunes rég int
1	1	Sect. 2	Lèvre très infléchie, marli conc, P évasée. Manque fond. Gla int très écaillé, marbrures
	2	Sect. 2	Micros fragments
	1	Sect. 2	Plat, liaison confondue ac P glob
1	1	Sect. 2	Trop frag.
	1189	Sect. 2	Bicolores // autres US
	3	Sect. 2	Sections ovales, épaisses
	4	Sect. 2	Sections en haricot, cann, assez larges. Gla très écaillées
	6	Sect. 2	Sections en haricot, rubanées, assez anguleuses.
3	3	Sect. 2	Tubulaires, creux, étroits
2	2	Sect. 2	Lèvres arrondies évasées épaisses, anses ovales larges par-dessus
2	2	Sect. 2	Lèvres en ptt bandeau, même anse que le préc et même une autre anse ovale plus étroite arrachée
1	1	Sect. 2	Lèvre infléchie, anse ovale par-dessus.
1	1	Sect. 2	Lèvre festonnée, ptt marli. Fd plat conc. J/B
1	1	Sect. 2	Lèvre arrondie évasée, plus large marli, fd conc
4	4	Sect. 2	Lèvres infléchies, marlis conc. J/B et ligne jaune ext
2	2	Sect. 2	Lèvres festonnées, large marli
1	1	Sect. 2	Lèvre en ptt bandeau, P creuse et F sur ptt socle. J/B
1	1	Sect. 2	Lèvre très infléchie, marli. O/J
1	1	Sect. 2	Lèvre infléchie, ptt g. int, P creuse. Gla int jaunâtre, ext trop écaillée
1	1	Sect. 2	Emboitant, ptt dims°. Gla brun-kaki
1	1	Sect. 2	Fretel sommital rond. Gla brun-kaki
	6	Sect. 2	Concaves, J/B
	2	Sect. 2	Plats, ptt ressauts. J/B
	3	Sect. 2	Sur ptt socles, panses très glob. J/B
	6	Sect. 2	Frag. Plats
	6	Sect. 2	Légèrmt concaves, liaisons confondues ac P glob. Pas forcément émaillés au revers
	4	Sect. 2	Mêmes types que les préc mais P plus renflées. Epais
	15	Sect. 2	Concaves, liaisons ac panses glob marquées par bourrelets assez épais.

N° US	Catégorie de P°	Descriptif	Dessin	Elément	Hypo forme	Hypo TPQ	N° objet
2053.2	Eng diverses	Fosse		B	Assiettes ou Plats	XIX <sup>e</sup>	
2053.2	Eng diverses	Fosse		B	Assiettes ou Plats	XIX <sup>e</sup>	
2053.2	Eng diverses	Fosse		B	Assiettes ou Plats	XIX <sup>e</sup>	
2053.2	Eng diverses	Fosse		B	Assiettes ou Plats	XIX <sup>e</sup>	
2053.2	Eng diverses	Fosse		B	Assiette ou Plat	XIX <sup>e</sup>	
2053.2	Eng diverses	Fosse		B	Pots de chambre	XIX <sup>e</sup>	
2053.2	Eng diverses	Fosse		B	Pots de chambre	XIX <sup>e</sup>	
2053.2	Eng diverses	Fosse		B+A	Pots de chambre	XIX <sup>e</sup>	
2053.2	Eng diverses	Fosse		B	Tians	XIX <sup>e</sup>	
2053.2	Eng diverses	Fosse		B	Tian	XIX <sup>e</sup>	
2053.2	Eng diverses	Fosse		B	Pots-Paniers?	XIX <sup>e</sup>	
2053.2	Eng diverses	Fosse		B+A	Pot-Panier	XIX <sup>e</sup>	
2053.2	Eng diverses	Fosse		B	Pots de chambre?	XIX <sup>e</sup>	
2053.2	Eng diverses	Fosse		B	Pichet?	XIX <sup>e</sup>	
2053.2	Eng diverses	Fosse		B	Indéterminée	XIX <sup>e</sup>	
2053.2	Eng diverses	Fosse		B	Pot	XIX <sup>e</sup>	
2053.2	Eng diverses	Fosse		Bec	Pichet?	XIX <sup>e</sup>	
2053.2	Eng diverses	Fosse		B	Jatte	XIX <sup>e</sup>	
2053.2	Eng diverses	Fosse		B	Bol	XIX <sup>e</sup>	
2053.2	Eng diverses	Fosse		B	Jatte	XIX <sup>e</sup>	
2053.2	Eng diverses	Fosse		B	Jattes	XIX <sup>e</sup>	
2053.2	Eng diverses	Fosse		B	Jatte ou Tian	XIX <sup>e</sup>	
2053.2	Eng diverses	Fosse		B+A	Pot	XIX <sup>e</sup>	
2053.2	Eng diverses	Fosse		B	Pot de conserve?	XIX <sup>e</sup>	
2053.2	Eng diverses	Fosse		B+A	Pot	XIX <sup>e</sup>	
2053.2	Eng diverses	Fosse		B	Plat	XIX <sup>e</sup>	
2053.2	Eng diverses	Fosse		B	Pot de conserve?	XIX <sup>e</sup>	
2053.2	Eng diverses	Fosse		B	Pot de stockage (type dolium néo-classique)	XIX <sup>e</sup>	
2053.2	Eng diverses	Fosse		B	Tian	XIX <sup>e</sup>	
2053.2	Faï bl	Fosse	Oui	AC	Pot de conserve	XVIII <sup>e</sup>	17
2053.2	Faï bl	Fosse	Oui : 1	AC	Pot à onguents (boite)	XIX <sup>e</sup>	18
2053.2	Faï bl	Fosse		P		XVIII <sup>e</sup>	
2053.2	Faï bl	Fosse	Oui : 1	B	Plats	XVIII <sup>e</sup>	15
2053.2	Faï bl	Fosse		B	Plats	XVIII <sup>e</sup>	
2053.2	Faï bl	Fosse		F	Assiettes	XIX <sup>e</sup>	
2053.2	Faï bl	Fosse		F	Assiettes	Mil XIX <sup>e</sup>	
2053.2	Faï bl	Fosse		F	Assiettes	XVIII <sup>e</sup>	
2053.2	Faï bl	Fosse		F	Assiettes	XVIII <sup>e</sup>	
2053.2	Faï bl	Fosse	Photo	F	Assiette	XVIII <sup>e</sup>	
2053.2	Faï bl	Fosse		F	Bol	XVIII <sup>e</sup>	
2053.2	Faï bl	Fosse		F	Bols	XVIII <sup>e</sup>	
2053.2	Faï bl	Fosse		B	Assiettes	XIX <sup>e</sup>	
2053.2	Faï bl	Fosse		B	Bols	XVIII <sup>e</sup>	
2053.2	Faï bl	Fosse		B+A	Bol?	XVIII <sup>e</sup>	
2053.2	Faï bl	Fosse		B+A	Tasse	XVIII <sup>e</sup>	
2053.2	Faï bl	Fosse	Photo	F	Assiette Creuse	Mil XIX <sup>e</sup>	
2053.2	Faï bl	Fosse		F	Bol?	XVIII <sup>e</sup>	
2053.2	Faï bl	Fosse		F		XVIII <sup>e</sup>	
2053.2	Faï bl	Fosse		F		XVIII <sup>e</sup>	
2053.2	Faï bl	Fosse		F	Bols	XVIII <sup>e</sup>	

NMI	NR	Secteur	Type
7	9	Sect. 2	Lèvres festonnées. Gla monochrome brun-kaki
5	5	Sect. 2	Mêmes types que les préc mais godrons plus espacés. J/B, ligne jaune ext
43	48	Sect. 2	Mêmes types que les préc mais godrons bien resserrés, J/B
54	55	Sect. 2	Lèvres arrondies évasées, marlis. J/B, ligne j ext
1	1	Sect. 2	Même type que les préc mais ac rainure int
13	13	Sect. 2	Lèvres éversées à larges faces sup. P rect. J/O
12	12	Sect. 2	Mêmes types que les préc mais gla J/V
2	2	Sect. 2	Mêmes types et gla que les préc ac anse en haricot aplati sous lèvre
7	7	Sect. 2	Lèvres en larges bandeaux plus ou moins arrondis, épais
1	1	Sect. 2	Même type que le préc, mais ac g. int et orné d'une bande digitée horiz. J/O
5	5	Sect. 2	Lèvres en ptt bandeau, ptt g. int, P rect. J/V
1	1	Sect. 2	Même type que les préc ac anse ovale et épaisse qui semble venir par-dessus
3	3	Sect. 2	Lèvres en bandeau triang, large g. int, P rect. J/O
1	1	Sect. 2	Lèvre en ptt bourrelet, P rect. Gla monochrome kakie
1	1	Sect. 2	Frag. Lèvre éversée à face sup
1	1	Sect. 2	Lèvre triang à face sup assez épaisse. P ou col dt
1	1	Sect. 2	Ptt bec pincé, cann ext. J/O
1	1	Sect. 2	Lèvre infléchie, ptt g. int, P creuse. J/O
1	1	Sect. 2	Lèvre éversée fine, ptt g. int, P très creuse. J/O
1	1	Sect. 2	Lèvre arrondie, dép bec car lèvre ondule. J/O
2	2	Sect. 2	Lèvres en ptt bandeau, panses évasées. J/O
1	1	Sect. 2	Lèvre en ptt bandeau quad, face sup, P rect. J/N
1	1	Sect. 2	Frag. Lèvre arrondie, dép anse ovale épaisse. J/V
1	1	Sect. 2	Lèvre en ptt bourrelet. J/O
1	1	Sect. 2	Frag. Lèvre arrondie et anse arrachée. Gla kakie
1	1	Sect. 2	Lèvre arrondie évasée, ptt marli, P évasée. J/O
1	1	Sect. 2	Lèvre éversée fine. J/O
1	3	Sect. 2	Lèvre arrondie ultra épaisse, tt ptt col, P très glob. Gla int/ext kakie très écaillée
1	1	Sect. 2	Lèvre en bandeau quad épais. J/V
1	1	Sect. 2	Lèvre éversée, panse légèrmt reflée et fd légèrmt concave. Peu haut. Revers non émaillé
1	1	Sect. 2	Lèvres éversées, ptt panses carénées peu hautes, fd bases déb.
	1048	Sect. 2	
88	88	Sect. 2	Lèvres festonnées épaisses
7	7	Sect. 2	Lèvres festonnées moins épaisses que les préc
	27	Sect. 2	Marques imp mang «Salernes - Cotte»
	3	Sect. 2	Marque imp jaune illisible. Varages?
	4	Sect. 2	Marque imp mang illisible
	7	Sect. 2	Marque imp bleue illisible
	1	Sect. 2	Marque «Moustiers» en imp bleu
	1	Sect. 2	Socle très surélevé et panse bien glob
	2	Sect. 2	Frag. Ptt socle percé (trou de suspension)
405	405	Sect. 2	Lèvres arrondies, parfois légèrmt infléchies. Marlis aussi larges que porc et ff
15	15	Sect. 2	Lèvres arrondies, panses ds prolgmt
1	1	Sect. 2	Même type que les B. préc ac dép tenon
3	3	Sect. 2	Mêmes types que les B. préc ac dép anse ovale étroite
	1	Sect. 2	Marque imp jaune «IS NIEL» et étoile. Varages?
	1	Sect. 2	Frag. Panse glob
	2	Sect. 2	Piédouches
	1	Sect. 2	Annulaire
	11	Sect. 2	Sur socles



N° US	Catégorie de P°	Descriptif	Dessin	Elément	Hypo forme	Hypo TPQ	N° objet
2053.2	Faï bl	Fosse		F	Pots	XVIII <sup>e</sup>	
2053.2	Faï bl	Fosse		F	Pot	XVIII <sup>e</sup>	
2053.2	Faï bl	Fosse		F	Pots	XVIII <sup>e</sup>	
2053.2	Faï bl	Fosse		F	Pots	XVIII <sup>e</sup>	
2053.2	Faï bl	Fosse		A	Cruches	XVIII <sup>e</sup>	
2053.2	Faï bl	Fosse		A		XVIII <sup>e</sup>	
2053.2	Faï bl	Fosse		A	Tasses	XVIII <sup>e</sup>	
2053.2	Faï bl	Fosse		A	Tasses	XVIII <sup>e</sup>	
2053.2	Faï bl	Fosse		A		XVIII <sup>e</sup>	
2053.2	Faï bl	Fosse	Oui : 1	B	Plats	XVIII <sup>e</sup>	13
2053.2	Faï bl	Fosse		B	Assiettes ou Plats	XVIII <sup>e</sup>	
2053.2	Faï bl	Fosse		B	Couvercles	XVIII <sup>e</sup>	
2053.2	Faï bl	Fosse		B	Couvercle	XVIII <sup>e</sup>	
2053.2	Faï bl	Fosse		B	Couvercles	XVIII <sup>e</sup>	
2053.2	Faï bl	Fosse		AC	Assiettes	XVIII <sup>e</sup>	
2053.2	Faï bl	Fosse		AC	Coupelle	XVIII <sup>e</sup>	
2053.2	Faï bl	Fosse		B	Pots de chambre	XVIII <sup>e</sup>	
2053.2	Faï bl	Fosse		B+A	Pot de chambre	XVIII <sup>e</sup>	
2053.2	Faï bl	Fosse		B	Pot de conserve?	XVIII <sup>e</sup>	
2053.2	Faï bl	Fosse		B	Pots à onguents ou de conserve	XVIII <sup>e</sup>	
2053.2	Faï bl	Fosse		B	Formes Ouvertes	XVIII <sup>e</sup>	
2053.2	Faï bl	Fosse		B	Indéterminées	XVIII <sup>e</sup>	
2053.2	Faï bl	Fosse		B	Pots	XVIII <sup>e</sup>	
2053.2	Faï bl	Fosse		B	Assiettes ou Plats	XVIII <sup>e</sup>	
2053.2	Faï bl	Fosse		B	Plats ou Jattes	XVIII <sup>e</sup>	
2053.2	Faï bl	Fosse		B	Pots à onguents ou de conserve	XVIII <sup>e</sup>	
2053.2	Faï bl	Fosse		B	Bols	XVIII <sup>e</sup>	
2053.2	Faï déco	Fosse		P		XIX <sup>e</sup> -XX <sup>e</sup>	
2053.2	Faï déco	Fosse		B	Plats	XVIII <sup>e</sup>	
2053.2	Faï déco	Fosse		F		XVIII <sup>e</sup>	
2053.2	Faï déco	Fosse		B	Assiettes	XVIII <sup>e</sup>	
2053.2	Faï déco	Fosse		B	Assiette	XVIII <sup>e</sup>	
2053.2	Faï déco	Fosse		B	Assiettes	XVIII <sup>e</sup>	
2053.2	Faï déco	Fosse		B	Assiette	XVIII <sup>e</sup>	
2053.2	Faï déco	Fosse		B	Assiette	XVIII <sup>e</sup>	
2053.2	Faï déco	Fosse		B	Assiettes	XVIII <sup>e</sup>	
2053.2	Faï déco	Fosse		B	Bol	XVIII <sup>e</sup>	
2053.2	Faï déco	Fosse		P		XVIII <sup>e</sup>	
2053.2	Faï déco	Fosse		B	Bol	XVIII <sup>e</sup>	
2053.2	Faï déco	Fosse		P		XVIII <sup>e</sup>	
2053.2	Faï déco	Fosse		B	Bol	XVIII <sup>e</sup>	
2053.2	Faï déco	Fosse	Oui	AC	Bol	XVIII <sup>e</sup>	16
2053.2	Faï déco	Fosse		B	Assiette	XVIII <sup>e</sup>	
2053.2	Faï déco	Fosse		B	Assiette?	XVIII <sup>e</sup> - XIX <sup>e</sup>	
2053.2	Faï déco	Fosse		P		XVIII <sup>e</sup>	
2053.2	Faï déco	Fosse		A	Tasse	XVIII <sup>e</sup>	
2053.2	Faï déco	Fosse		F	Bol	XVIII <sup>e</sup>	
2053.2	Faï déco	Fosse		B	Tasse	XVIII <sup>e</sup>	
2053.2	Faï déco	Fosse		P		XVIII <sup>e</sup>	
2053.2	Faï déco	Fosse		B	Assiette	XVIII <sup>e</sup> - XIX <sup>e</sup>	

NMI	NR	Secteur	Type
	9	Sect. 2	Plats, liaisons confondues ac P rect, nn émaillés au revers
	1	Sect. 2	Frag. Socle épais, panse rect
	4	Sect. 2	Plats, liaisons confondues ac P glob, nn émaillés au revers
	3	Sect. 2	Bases déb., panses glob, non émaillés au revers
	6	Sect. 2	Sections ovales, rubanées, moymt épaisses
	1	Sect. 2	Section en haricot épais
	2	Sect. 2	Sections rondes, très fines
	2	Sect. 2	Sections ovales, cann, étroites
	1	Sect. 2	Section ovale, 1 cann, rub
21	21	Sect. 2	Lèvres infléchies, ptt marlis, panses évasées
2	2	Sect. 2	Lèvres arrondies évasées
2	2	Sect. 2	Fretels cyldq. 1 assise hémisphq
1	1	Sect. 2	Fretel rond
4	4	Sect. 2	Emboitants
5	5	Sect. 2	Lèvres arrondies évasées, larges marlis, fd ss ressaut
1	1	Sect. 2	Lèvre festonnée anglse, P très surbaissée, ptt socle
2	2	Sect. 2	Lèvres éversées à large face sup, P rect
1	1	Sect. 2	Même type que les préc ac anse ovale juste ss lèvre
1	1	Sect. 2	Lèvre en bandeau, panse rect
3	3	Sect. 2	Lèvres éversées, panses carénées. Epaisseurs variables
2	2	Sect. 2	Frag. Lèvres très infléchies
11	11	Sect. 2	Trop frag.
19	19	Sect. 2	Lèvres éversées, pas de col, panses glob
2	2	Sect. 2	Lèvres arrondies évasées, marlis conc
6	6	Sect. 2	Lèvres en ptt bourrelet, panses évasées.
3	3	Sect. 2	Lèvres en ptt bourrelet, panses rect
2	2	Sect. 2	Lèvres éversées fines, ptt P très glob
	2	Sect. 2	Email ext très luisant. Brun, le second comporte aussi un plein bleu pétant
11	11	Sect. 2	Lèvres arrondies évasées, larges marlis, effet coquillé int
	4	Sect. 2	Décor bleu int ou ext
9	9	Sect. 2	Lèvres arrondies évasées, marlis, liseré bleu sur aile
1	1	Sect. 2	Lèvre très infléchie, liseré bleu sur aile
3	3	Sect. 2	Lèvres arrondies évasées, liserés jaunes sur ailes
1	1	Sect. 2	Lèvre arrondie évasée, liseré bleu foncé aile
1	1	Sect. 2	Lèvre arrondie évasée, liseré mang
1	1	Sect. 2	Lèvre arrondie évasée, liseré jaune et décor abeille
2	2	Sect. 2	Lèvres arrondies évasées, décor divers et plein bleu int
1	1	Sect. 2	Lèvre arrondie, panse ds prolgmt. Ligne ondulée bleue ext
	2	Sect. 2	Ligne bleue fine ext
1	1	Sect. 2	Lèvre arrondie, panse ds prolgmt. Ligne bleue fine ext
	1	Sect. 2	Décor ext bleu
1	1	Sect. 2	Lèvre arrondie, panse ds prolgmt. Décor ext bleu
1	1	Sect. 2	Lèvre arrondie, panse ds prolgmt, fd sur socle, ptt diam. Décor ext feuillages et bandes bleues
1	1	Sect. 2	Lèvre arrondie évasée, liseré noir
1	1	Sect. 2	Frag. Lèvre arrondie évasée. Décor int émail vert et décor noir
	2	Sect. 2	Décor int fin feuillages bleus
	1	Sect. 2	Section ronde, décor fin bleu
	1	Sect. 2	Socle, panse glob. Décor ext dentelle bleue
1	1	Sect. 2	Lèvre arrondie fine, panse ds prolgmt. Décor ext feuillages verts, jaunes, noirs
	1	Sect. 2	Même décor que le B. préc ext
1	1	Sect. 2	Lèvre arrondie évasée, bande bleue et décor ondé noir

N° US	Catégorie de P°	Descriptif	Dessin	Elément	Hypo forme	Hypo TPQ	N° objet
2053.2	Faï déco	Fosse		F		XVIII <sup>e</sup>	
2053.2	Faï déco	Fosse		F	Petit Pot	XVIII <sup>e</sup> - XIX <sup>e</sup>	
2053.2	Faï déco	Fosse		F	Pot à onguents ou de conserve	XIX <sup>e</sup>	
2053.2	Faï déco	Fosse		B	Assiettes	XIX <sup>e</sup>	
2053.2	Faï déco	Fosse		P		XIX <sup>e</sup>	
2053.2	Faï déco	Fosse		P		XIX <sup>e</sup>	
2053.2	Faï déco	Fosse		B	Assiette ou Plat	XIX <sup>e</sup>	
2053.2	Faï déco	Fosse		A	Tasse	XVIII <sup>e</sup>	
2053.2	Faï déco	Fosse		A		XVIII <sup>e</sup>	
2053.2	Faï déco	Fosse		B	Plat	XIX <sup>e</sup>	
2053.2	Faï fine	Fosse		F	Assiette	XIX <sup>e</sup>	
2053.2	Faï fine	Fosse		F	Assiette	1e moitié XIX <sup>e</sup>	
2053.2	Faï fine	Fosse	Photo	F	Assiette	2nd moitié XIX <sup>e</sup>	
2053.2	Faï fine	Fosse		F	Assiette	2nd moitié XIX <sup>e</sup>	
2053.2	Faï fine	Fosse		F		2nd moitié XIX <sup>e</sup>	
2053.2	Faï fine	Fosse	Photo	F	Assiette	2nd moitié XIX <sup>e</sup>	
2053.2	Faï fine	Fosse		F		2nd moitié XIX <sup>e</sup>	
2053.2	Faï fine	Fosse	Photo	F	Assiettes	1e moitié XIX <sup>e</sup>	
2053.2	Faï fine	Fosse		F		1e moitié XIX <sup>e</sup>	
2053.2	Faï fine	Fosse	Photo	F	Bol	1e moitié XIX <sup>e</sup>	
2053.2	Faï fine	Fosse	Photo	B	Pot à onguents	1e moitié XIX <sup>e</sup>	
2053.2	Faï fine	Fosse		F	Assiettes	1e moitié XIX <sup>e</sup>	
2053.2	Faï fine	Fosse	Photo	F		XIX <sup>e</sup>	
2053.2	Faï fine	Fosse		A	Tasse	XIX <sup>e</sup>	
2053.2	Faï fine	Fosse		F	Assiettes	Mil XIX <sup>e</sup>	
2053.2	Faï fine	Fosse		F	Assiette	XIX <sup>e</sup>	
2053.2	Faï fine	Fosse	Photo	P	Pot à onguents	XIX <sup>e</sup>	1
2053.2	Faï fine	Fosse	Photo	P	Pot à onguents	XIX <sup>e</sup>	1
2053.2	Faï fine	Fosse	Photo	P	Pot à onguents	XIX <sup>e</sup>	1
2053.2	Faï fine	Fosse		P		XIX <sup>e</sup>	
2053.2	Faï fine	Fosse		F	Assiette	1e moitié XIX <sup>e</sup>	
2053.2	Faï fine	Fosse		F	Assiette	1e moitié XIX <sup>e</sup>	
2053.2	Faï fine	Fosse		F	Assiette	XIX <sup>e</sup>	
2053.2	Faï fine	Fosse		F	Assiette	Mil XIX <sup>e</sup>	
2053.2	Faï fine	Fosse	Photo	F	Assiette	1e moitié XIX <sup>e</sup>	
2053.2	Faï fine	Fosse		F	Assiette	XIX <sup>e</sup>	
2053.2	Faï fine	Fosse		B	Plat?	XIX <sup>e</sup>	
2053.2	Faï fine	Fosse		B	Plats?	XIX <sup>e</sup>	
2053.2	Faï fine	Fosse		B	Plats	XIX <sup>e</sup>	
2053.2	Faï fine	Fosse		B	Plats	XIX <sup>e</sup>	
2053.2	Faï fine	Fosse		B	Pichet ou Cruche	XIX <sup>e</sup>	
2053.2	Faï fine	Fosse		B	Boites	XIX <sup>e</sup>	
2053.2	Faï fine	Fosse		B	Pot à onguents	XIX <sup>e</sup>	
2053.2	Faï fine	Fosse		B	Pot à onguents	XIX <sup>e</sup>	
2053.2	Faï fine	Fosse		B	Pot à onguents	XIX <sup>e</sup>	
2053.2	Faï fine	Fosse		B	Pot à onguents	XIX <sup>e</sup>	
2053.2	Faï fine	Fosse		B	Forme Ouverte	XIX <sup>e</sup>	
2053.2	Faï fine	Fosse		B	Pots	XIX <sup>e</sup>	
2053.2	Faï fine	Fosse		F	Pots	XIX <sup>e</sup>	
2053.2	Faï fine	Fosse		F		XIX <sup>e</sup>	
2053.2	Faï fine	Fosse		P	Pot à onguents	XIX <sup>e</sup>	

NMI	NR	Secteur	Type
	1	Sect. 2	Frag. Plat, décor ext jaune
	1	Sect. 2	Annulaire, plein, ptt diam. Email gris
	1	Sect. 2	Frag. Email turquoise
2	2	Sect. 2	Lèvres arrondies évasées. Email bleu
	1	Sect. 2	Email reflets bleutés
	2	Sect. 2	Email reflets vert/bleu ext
1	1	Sect. 2	Lèvre arrondie infléchie, ptt marli conc. Email gris
	1	Sect. 2	Section ronde, bande bleue
	1	Sect. 2	Section ovale, décor moulé ext
1	1	Sect. 2	Lèvre infléchie, ptt marli, panse évasée et émail gris
	1	Sect. 2	Marque imp bleue non id
	1	Sect. 2	Marque imp bleue Creil et Mont, Lebeuf et Mill, 1834
	1	Sect. 2	Marque imp bleue «U et Cie», «ARREGUE» + médaille d'or
	1	Sect. 2	Marque imp noire «Bordeaux, Gironde»
	1	Sect. 2	Marque imp noire «et Cie, Bordeaux, porcelaine, Johnston»
	2	Sect. 2	Marque imp bleue «porc opaque anglaise D. Johnston, J. Vieillard et Cie, bordeaux»
	1	Sect. 2	Même marque que le F préc mais P plus rect
	6	Sect. 2	Marque imp noire Creil et Montereau, 1834-39-44, porc opaque». Dragons
	1	Sect. 2	Même marque que les F préc
	1	Sect. 2	Sur socle surélevé, marque imp «Lebeuf et Mill, médaille (...) Creil et Montereau en noir
1	1	Sect. 2	Lèvre éversée biseautée, P rect. Marque bleue identq au F préc
	2	Sect. 2	Mêmes marques que les préc
	1	Sect. 2	Piédouche épais. Marque imp»and (...) gent Street Lo (...)» en noir
	1	Sect. 2	Même type que l'A préc
	2	Sect. 2	Marques imprimées illisibles. Noir / Jaune. Varages pr la jaune?
	1	Sect. 2	«Schoenbrun» ac décor imp noir int
	1	Sect. 2	Panse renflée, «Suer» imp ext (noir)
	1	Sect. 2	Même type que la P préc, «Pharm»
	1	Sect. 2	Même type que les P préc, «Paris, Pharmacien, Paris, MOKPATHE,22»
	379	Sect. 2	
	1	Sect. 2	Marque imprimée «Creil et Montereau, Lebeuf et Millet» en imp noir
	1	Sect. 2	Marque imprimée «Creil et Montereau, Lebeuf et Millet» en imp bleu
	2	Sect. 2	Marque imprimée bleue illisible
	3	Sect. 2	Marque imprimée jaune et étoile, illisible. Varages?
	2	Sect. 2	Tampon «Rhône, Arboras»
	1	Sect. 2	Tampon illisible
1	1	Sect. 2	Lèvre très infléchie, marli. Assez épais
8	8	Sect. 2	Lèvres légèrmt infléchies, marlis, assez épaisses
2	2	Sect. 2	Lèvres arrondies à ptt marlis, panses évasées
2	2	Sect. 2	Lèvres festonnées, marlis
1	1	Sect. 2	Lèvre en ptt bourrelet, gd col cannelé, P glob
2	2	Sect. 2	Lèvres éversées fines, P carénées et renflées. // porcelaines
1	1	Sect. 2	Lèvres éversée, P glob
1	1	Sect. 2	Lèvre éversée, P carénée, P rect
1	1	Sect. 2	Lèvre en ptt bourrelet, P rect
1	1	Sect. 2	Lèvre éversée fine, panse rect
1	1	Sect. 2	Lèvre éversée fine, panse évasée
7	7	Sect. 2	Lèvres éversées, légère face sup.
	11	Sect. 2	Ptt piédouches biseautés
	1	Sect. 2	Tampon illisible
	1	Sect. 2	«cie» encore visible

N° US	Catégorie de P°	Descriptif	Dessin	Elément	Hypo forme	Hypo TPQ	N° objet
2053.2	Faï fine	Fosse		B	Assiettes	XIX <sup>e</sup>	
2053.2	Faï fine	Fosse		B	Assiettes	XIX <sup>e</sup>	
2053.2	Faï fine	Fosse		F	Assiettes	XIX <sup>e</sup>	
2053.2	Faï fine	Fosse		F	Assiettes	XIX <sup>e</sup>	
2053.2	Faï fine	Fosse		F	Assiettes	XIX <sup>e</sup>	
2053.2	Faï fine	Fosse		F		XIX <sup>e</sup>	
2053.2	Faï fine	Fosse		F	Petit Pot onguents	XIX <sup>e</sup>	
2053.2	Faï fine	Fosse		F	Pot	XIX <sup>e</sup>	
2053.2	Faï fine	Fosse		F	Pot	XIX <sup>e</sup>	
2053.2	Faï fine	Fosse		F	Bols?	XIX <sup>e</sup>	
2053.2	Faï fine	Fosse		A	Tasses	XIX <sup>e</sup>	
2053.2	Faï fine	Fosse		A	Tasses	XIX <sup>e</sup>	
2053.2	Faï fine	Fosse		A		XIX <sup>e</sup>	
2053.2	Faï fine	Fosse		B	Bols ou Tasses	XIX <sup>e</sup>	
2053.2	Faï fine	Fosse		B	Bol?	XIX <sup>e</sup>	
2053.2	Faï fine	Fosse		AC	Plat?	XIX <sup>e</sup>	
2053.2	Faï fine	Fosse		B	Indéterminée	XIX <sup>e</sup>	
2053.2	Faï fine	Fosse		AC	Assiette	XIX <sup>e</sup>	
2053.2	Faï fine déco	Fosse		P		XIX <sup>e</sup>	
2053.2	Faï fine déco	Fosse		A	Tasse	XIX <sup>e</sup>	
2053.2	Faï fine déco	Fosse		B	Bol	XIX <sup>e</sup>	
2053.2	Faï fine déco	Fosse		P		XIX <sup>e</sup>	
2053.2	Faï fine déco	Fosse		B	Bol	XIX <sup>e</sup> -XX <sup>e</sup>	
2053.2	Faï fine déco	Fosse		P		XIX <sup>e</sup> -XX <sup>e</sup>	
2053.2	Faï fine déco	Fosse		P		XIX <sup>e</sup> -XX <sup>e</sup>	
2053.2	Faï fine déco	Fosse		P		XIX <sup>e</sup> -XX <sup>e</sup>	
2053.2	Faï fine déco	Fosse		B	Bol	XIX <sup>e</sup> -XX <sup>e</sup>	
2053.2	Faï fine déco	Fosse		P		XIX <sup>e</sup> -XX <sup>e</sup>	
2053.2	Faï fine déco	Fosse		B	Assiette	XIX <sup>e</sup> -XX <sup>e</sup>	
2053.2	Faï fine déco	Fosse		B	Bol	XIX <sup>e</sup> -XX <sup>e</sup>	
2053.2	Faï fine déco	Fosse		P		XIX <sup>e</sup> -XX <sup>e</sup>	
2053.2	Faï fine déco	Fosse		B	Bol	XIX <sup>e</sup> -XX <sup>e</sup>	
2053.2	Faï fine déco	Fosse		B	Bol	XIX <sup>e</sup> -XX <sup>e</sup>	
2053.2	Faï fine déco	Fosse		B	Assiette	XIX <sup>e</sup> -XX <sup>e</sup>	
2053.2	Faï fine déco	Fosse		B	Bol	XIX <sup>e</sup> -XX <sup>e</sup>	
2053.2	Faï fine déco	Fosse		B	Bol	XIX <sup>e</sup> -XX <sup>e</sup>	
2053.2	Faï fine déco	Fosse		B	Bol	XIX <sup>e</sup> -XX <sup>e</sup>	
2053.2	Faï fine déco	Fosse		P		XIX <sup>e</sup> -XX <sup>e</sup>	
2053.2	Faï fine déco	Fosse		B	Bol	XIX <sup>e</sup>	
2053.2	Faï fine déco	Fosse		B	Indéterminée	XIX <sup>e</sup>	
2053.2	Faï fine déco	Fosse		B	Assiette	XIX <sup>e</sup>	
2053.2	Faï fine déco	Fosse		P		XIX <sup>e</sup> -XX <sup>e</sup>	
2053.2	Faï fine déco	Fosse		P		XIX <sup>e</sup> -XX <sup>e</sup>	
2053.2	Faï fine déco	Fosse		P		XIX <sup>e</sup> -XX <sup>e</sup>	
2053.2	Faï fine déco	Fosse		P		XIX <sup>e</sup> -XX <sup>e</sup>	
2053.2	Faï fine déco	Fosse		B	Plat	XIX <sup>e</sup>	
2053.2	Faï fine déco	Fosse		B	Assiette	XIX <sup>e</sup>	
2053.2	Faï fine déco	Fosse		B	Assiette	XIX <sup>e</sup>	
2053.2	Faï fine déco	Fosse		P		XIX <sup>e</sup>	
2053.2	Faï fine déco	Fosse		B	Assiette	XIX <sup>e</sup>	
2053.2	Faï fine déco	Fosse		F	Assiette	XIX <sup>e</sup>	
2053.2	Faï fine déco	Fosse		F	Assiette	XIX <sup>e</sup>	

NMI	NR	Secteur	Type
41	41	Sect. 2	Lèvres arrondies évasées, marlis
110	110	Sect. 2	Lèvres légèrmt infléchies, marlis
	61	Sect. 2	Légèrmt conc, avec ou sans ptt ressaut
	14	Sect. 2	Légèrmt conc, pas de ressaut
	8	Sect. 2	Frag. Plats
	1	Sect. 2	Piédouche, creux et panse glob
	1	Sect. 2	Annulaire, conc, ptt diam, P rect
	1	Sect. 2	Concave, panse renflée
	1	Sect. 2	Socle assez épais, panse renflée
	5	Sect. 2	Ptt socles plus ou moins épais, P glob.
	2	Sect. 2	Sections ovales, cann, fines
	2	Sect. 2	Sections ovales, fines
	1	Sect. 2	Section cyldq, très fine
27	27	Sect. 2	Lèvres arrondies assez fines, panses ds prolgmt
1	1	Sect. 2	Même type que les B. préc mais très épais
1	1	Sect. 2	Lèvre arrondie évasée, large marli, fd conc. Epais
1	1	Sect. 2	Trop frag.
1	1	Sect. 2	Lèvre arrondie évasée, large marli, fd conc fin
	1	Sect. 2	Décor moulé ext
	1	Sect. 2	Ovale, très fine. Décor de gouttes à la mang
1	2	Sect. 2	Décor ext vég fin. // 2001.2
	1	Sect. 2	Décor ext vég vert d'eau et noir
2	3	Sect. 2	Décor ext jaspé noir
	1	Sect. 2	Même décor que le B préc
	3	Sect. 2	Décor ext jaspé mang et noir
	1	Sect. 2	Décor ext jaspé rose
1	1	Sect. 2	Décor ext vég vert et bleu, liseré mang
	1	Sect. 2	Décor ext vert et mang
1	1	Sect. 2	Lèvre arrondie évasée, marli, fine. Décor int vannerie, émail vert // 2025.2
1	1	Sect. 2	Liserés noirs et décors de feuilles épaisses vertes ext
	1	Sect. 2	Décor ext feuilles vertes épaisses et rose mang
1	3	Sect. 2	Décor ext géomtq bleu et liseré noir, // 2025.2 et 2002
1	1	Sect. 2	Décor ext lignes noires et plein bleu
1	1	Sect. 2	Lèvre infléchie, marli. Décor lignes bleues int // 2025
1	1	Sect. 2	Décor ext dentelle bleue
1	1	Sect. 2	Même décor que le B préc ac liseré noir
	1	Sect. 2	Décor ext lignes noires et pleins marronnasses
1	1	Sect. 2	Liseré noir et décor imp vert int
1	1	Sect. 2	Lèvre arrondie frag. Liseré bleu et décor moulé ext
1	3	Sect. 2	Lèvre arrondie évasée fine. Ligne bleue int fine
	1	Sect. 2	Décor int jaune, marron, ligne ondulée noire
	1	Sect. 2	Décor ext dentelle imp mang
	3	Sect. 2	Décor int/ext imp mang chargé, vég
	2	Sect. 2	Même type de décor que les P préc mais que int
1	1	Sect. 2	Lèvre festonnée anguleuse et décor int bande bouletée
1	1	Sect. 2	Lèvre infléchie formant une carène int, émail vert
1	1	Sect. 2	Lèvre infléchie, décor divers int imp vert
	1	Sect. 2	Même type de décor que le B préc
1	1	Sect. 2	Lèvre arrondie évasée fine. Décor int/ext mang - bleu - jaune chargé, // 2025
	1	Sect. 2	Décor int imp noir ac légende «Retour.N.8»
	1	Sect. 2	Décor int imp noir chevaux, légende «in 1815»



N° US	Catégorie de P°	Descriptif	Dessin	Elément	Hypo forme	Hypo TPQ	N° objet
2053.2	Faï fine déco	Fosse		P		XIX <sup>e</sup>	
2053.2	Faï fine déco	Fosse		P		XIX <sup>e</sup>	
2053.2	Faï fine déco	Fosse		B	Assiette	XIX <sup>e</sup>	
2053.2	Faï fine déco	Fosse		B	Bol	XIX <sup>e</sup>	
2053.2	Faï fine déco	Fosse		B	Assiette	XIX <sup>e</sup>	
2053.2	Faï fine déco	Fosse		P		XIX <sup>e</sup>	
2053.2	Faï fine déco	Fosse		P		XIX <sup>e</sup>	
2053.2	Faï fine déco	Fosse		B	Assiette	XIX <sup>e</sup>	
2053.2	Faï fine déco	Fosse		B	Bol	XIX <sup>e</sup>	
2053.2	Faï fine déco	Fosse		B	Assiette	XIX <sup>e</sup>	
2053.2	Faï fine déco	Fosse		B	Assiette ou Plat	XIX <sup>e</sup>	
2053.2	Faï fine déco	Fosse		P		XIX <sup>e</sup>	
2053.2	Faï fine déco	Fosse		P		XIX <sup>e</sup>	
2053.2	Faï fine déco	Fosse		B	Assiettes	XIX <sup>e</sup> -XX <sup>e</sup>	
2053.2	Faï fine déco	Fosse		B	Assiette ou Plat	XIX <sup>e</sup>	
2053.2	Faï fine déco	Fosse		B	Bol	XIX <sup>e</sup>	
2053.2	Faï fine déco	Fosse		B	Assiette	XIX <sup>e</sup>	
2053.2	Faï fine déco	Fosse		P		XIX <sup>e</sup>	
2053.2	Faï fine déco	Fosse		B	Assiette	XIX <sup>e</sup>	
2053.2	Faï fine déco	Fosse		B	Bol	XIX <sup>e</sup>	
2053.2	Faï fine déco	Fosse		B	Tasse	XIX <sup>e</sup>	
2053.2	Faï fine déco	Fosse		B	Assiette ou Plat	XIX <sup>e</sup>	
2053.2	Faï fine déco	Fosse		F		XIX <sup>e</sup>	
2053.2	Faï fine déco	Fosse		B	Bol	XIX <sup>e</sup>	
2053.2	Faï fine déco	Fosse		P	Bol	XIX <sup>e</sup>	
2053.2	Faï fine déco	Fosse		B	Bol	XIX <sup>e</sup>	
2053.2	Faï fine déco	Fosse		B	Bols	XIX <sup>e</sup>	
2053.2	Faï fine déco	Fosse		B	Bols	XIX <sup>e</sup>	
2053.2	Faï fine déco	Fosse		B	Assiette	XIX <sup>e</sup>	
2053.2	Faï fine déco	Fosse		B	Bol	XIX <sup>e</sup>	
2053.2	Faï fine déco	Fosse		B	Bols	XIX <sup>e</sup>	
2053.2	Faï fine déco	Fosse		B	Pot	XIX <sup>e</sup>	
2053.2	Faï fine déco	Fosse		B	Assiette	XIX <sup>e</sup>	
2053.2	Faï fine déco	Fosse		B	Bol	XIX <sup>e</sup>	
2053.2	Faï fine déco	Fosse		B	Assiette	XIX <sup>e</sup>	
2053.2	Faï fine déco	Fosse		B	Assiette?	XIX <sup>e</sup>	
2053.2	Faï fine déco	Fosse		B	Forme Ouverte	XIX <sup>e</sup>	
2053.2	Faï fine déco	Fosse		B	Bol	XIX <sup>e</sup>	
2053.2	Faï fine déco	Fosse		F	Pot à onguents	XIX <sup>e</sup>	
2053.2	Faï fine déco	Fosse		F	Bol	XIX <sup>e</sup>	
2053.2	Faï fine déco	Fosse		F	Forme Ouverte	XIX <sup>e</sup>	
2053.2	Faï fine déco	Fosse		P		XIX <sup>e</sup>	
2053.2	Faï fine déco	Fosse		P		XIX <sup>e</sup>	
2053.2	Faï fine déco	Fosse		F	Bol	XIX <sup>e</sup>	
2053.2	Faï fine déco	Fosse		AC	Soucoupe?	XIX <sup>e</sup>	
2053.2	Faï fine jaune	Fosse		A	Dinette?	XIX <sup>e</sup>	
2053.2	Faï fine jaune	Fosse		P		XIX <sup>e</sup>	
2053.2	Faï fine jaune	Fosse		F	Assiettes	XIX <sup>e</sup>	
2053.2	Faï fine jaune	Fosse		F	Assiette	XIX <sup>e</sup>	
2053.2	Faï fine jaune	Fosse		F	Assiette Creuse	XIX <sup>e</sup>	

NMI	NR	Secteur	Type
	1	Sect. 2	Décor int imp noir feuillages
	1	Sect. 2	Décor ext floral imp noir
1	3	Sect. 2	Lèvre infléchie, marli. Décor int vég imp noir et liseré
1	1	Sect. 2	Scène d'ext imp noir
1	1	Sect. 2	Lèvre infléchie. Décor int imp noir baroque ac grotesque
	6	Sect. 2	Décor int imp noir vég ou style rocaille
	2	Sect. 2	Décor int ou ext imp noir
1	1	Sect. 2	Lèvre infléchie. Décor imp noir int vég
1	1	Sect. 2	Décor imp noir int
1	1	Sect. 2	Lèvre arrondie évasée, marli. Décor int imp noir
1	1	Sect. 2	Lèvre festonnée. Décor int imp noir de scène
	2	Sect. 2	Décor ext imp bleu chargé
	4	Sect. 2	Décor ext ou int imp bleu vég fin
	1	Sect. 2	Décor ext imp bleu et émail bleu
1	5	Sect. 2	Lèvre infléchie, marli. Décor int géomtq bleu imp
1	1	Sect. 2	Lèvre festonnée, marli. Décor int imp vég bleu fin
1	1	Sect. 2	Décor int floral, paysage ext, émail bleuté
1	1	Sect. 2	Lèvre infléchie. Décor int géomtq bleu
	2	Sect. 2	Décor int ou ext imp bleu vég
4	4	Sect. 2	Lèvre infléchie, marli. Décor int imp bleu chargé
1	1	Sect. 2	Décor int/ext bleu imp ac chinois jouant de la mandoline, émail bleuté
1	1	Sect. 2	Lèvre arrondie fine, arrachmt anse ovale très fine. Décor int/ext bleu chargé
1	1	Sect. 2	Lèvre festonnée. Décor int imp bleu chargé
	1	Sect. 2	Décor int fleurs bleues et «LOUSE». Toulouse?
1	1	Sect. 2	Lèvre arrondie, panse ds prolgmt. Décor ext plein bleu et lignes noires
	2	Sect. 2	Même type de décor que le B. préc
1	1	Sect. 2	Lèvre arrondie, panse ds prolongmt. Décor gleur mang et liseré noir
3	3	Sect. 2	Lèvres arrondies, panses ds prolgmt. Liserés bleus int/ext
2	3	Sect. 2	Même type que les B. préc, liseré bleu qu'extr
1	1	Sect. 2	Lèvre arrondie évasée, lignes bleues int
1	1	Sect. 2	Lèvre arrondie, panse ds prolgmt. Décor imp paysage vert int
2	2	Sect. 2	Lèvres arrondies, panses ds prolgmt. Décor ext rayures bleues
1	1	Sect. 2	Lèvre éversée à face sup. Liseré bleu ext
1	1	Sect. 2	Lèvre infléchie, décor int liseré mang et décor vég vert
1	1	Sect. 2	Lèvre arrondie, panse ds prolgmt. Même décor que le B. préc mais int
1	1	Sect. 2	Lèvre infléchie, décor int bleu
1	1	Sect. 2	Lèvre arrondie évasée, décor guirlande ffleurs bleues int
1	1	Sect. 2	Décor ext arbres effilés noirs et bande noire
1	1	Sect. 2	Lèvre arrondie, panse ds prolgmt. Décor ext scène de genre verte ac femme
	1	Sect. 2	Petit socle, panse rect, liseré bleu ext
	1	Sect. 2	Même type que le préc mais P glob et liseré noir
	1	Sect. 2	Même type que le préc mais socle surélevé. Décor ext en plus des liserés noirs de fleurs rouges et vertes
	1	Sect. 2	Décor ext fleur mang
	2	Sect. 2	Décor ext feuillages vert d'eau
	1	Sect. 2	Ptt socle, ptt panse glob. Décor quadrillé ext bleu fin
1	1	Sect. 2	Lèvre infléchie ultra fine, P rect, fd conc. Décor ext bandes noires
	1	Sect. 2	Petite oreille festonnée
	92	Sect. 2	Gla relativmt pâle et int/ext
	29	Sect. 2	Légèrmt conc, ptt ressaut
	1	Sect. 2	Conc, liaison confondue
	1	Sect. 2	Même type que le préc ac panse creuse et dép marli

N° US	Catégorie de P°	Descriptif	Dessin	Elément	Hypo forme	Hypo TPQ	N° objet
2053.2	Faï fine jaune	Fosse		A	Tasse	XIX <sup>e</sup>	
2053.2	Faï fine jaune	Fosse		B	Couvercle	XIX <sup>e</sup>	
2053.2	Faï fine jaune	Fosse		B	Couvercle	XIX <sup>e</sup>	
2053.2	Faï fine jaune	Fosse		B	Couvercle	XIX <sup>e</sup>	
2053.2	Faï fine jaune	Fosse		B	Couvercle	XIX <sup>e</sup>	
2053.2	Faï fine jaune	Fosse		B	Terrine	XIX <sup>e</sup>	
2053.2	Faï fine jaune	Fosse		B	Forme Ouverte	XIX <sup>e</sup>	
2053.2	Faï fine jaune	Fosse	Photo	B	Dinette	XIX <sup>e</sup>	3
2053.2	Faï fine jaune	Fosse	Photo	A	Dinette	XIX <sup>e</sup>	3
2053.2	Faï fine jaune	Fosse	Photo	F	Dinette	XIX <sup>e</sup>	3
2053.2	Faï fine jaune	Fosse	Oui : 1	B	Plats	XIX <sup>e</sup>	14
2053.2	Faï fine jaune	Fosse		B	Plats	XIX <sup>e</sup>	
2053.2	Faï fine jaune	Fosse		B	Plats		
2053.2	Faï fine jaune	Fosse		B	Assiettes		
2053.2	Grès	Fosse		P		XIX <sup>e</sup>	
2053.2	Grès	Fosse		F	Bouteille	XIX <sup>e</sup>	
2053.2	Grès émaillé	Fosse		P	Bouteilles	XIX <sup>e</sup>	
2053.2	Grès émaillé	Fosse		P	Bouteille	XIX <sup>e</sup>	
2053.2	Grès émaillé	Fosse	Photo	P	Bouteille	1e moitié XIX <sup>e</sup>	2
2053.2	Grès émaillé	Fosse		P		XIX <sup>e</sup>	
2053.2	Grès émaillé	Fosse		P		XIX <sup>e</sup>	
2053.2	Grès émaillé	Fosse		F	Bouteille	XIX <sup>e</sup>	
2053.2	Grès émaillé	Fosse		A	Bouteilles	XIX <sup>e</sup>	
2053.2	Grès émaillé	Fosse		B	Bouteille	XIX <sup>e</sup>	
2053.2	Grès émaillé	Fosse		B	Forme Ouverte	XIX <sup>e</sup>	
2053.2	Grès émaillé	Fosse		F		XIX <sup>e</sup>	
2053.2	Jaspée	Fosse		F	Bols	XIX <sup>e</sup>	
2053.2	Jaspée	Fosse		P		XIX <sup>e</sup>	
2053.2	Jaspée	Fosse		B	Bol	XIX <sup>e</sup>	
2053.2	Jaspée	Fosse		B	Bol	XIX <sup>e</sup>	
2053.2	Jaspée	Fosse		P		XIX <sup>e</sup>	
2053.2	Jaspée	Fosse		A		XIX <sup>e</sup>	
2053.2	Jaune déco	Fosse		B	Pots de chambre	XVIII <sup>e</sup>	
2053.2	Jaune déco	Fosse		P		XVIII <sup>e</sup>	
2053.2	Jaune déco	Fosse		B	Indéterminée	XVIII <sup>e</sup>	
2053.2	Jaune déco	Fosse		B	Assiette	XVIII <sup>e</sup>	
2053.2	Jaune déco	Fosse		F		XVIII <sup>e</sup>	
2053.2	Jaune déco	Fosse		B	Assiette	XIX <sup>e</sup>	
2053.2	Jaune déco	Fosse		B	Plat	XIX <sup>e</sup>	
2053.2	Jaune déco	Fosse		B	Pot de chambre	XIX <sup>e</sup>	
2053.2	Jaune sur eng	Fosse		P		XIX <sup>e</sup>	
2053.2	Jaune sur eng	Fosse		Bec	Jarron	XIX <sup>e</sup>	
2053.2	Jaune sur eng	Fosse		F	Bougeoir	XIX <sup>e</sup>	
2053.2	Jaune sur eng	Fosse		B	Pot de stockage	XIX <sup>e</sup>	
2053.2	Jaune sur eng	Fosse		B	Plats	XIX <sup>e</sup>	
2053.2	Jaune sur eng	Fosse		B	Petit Pot	XIX <sup>e</sup>	
2053.2	Jaune sur eng	Fosse		B	Jatte	XIX <sup>e</sup>	
2053.2	Jaune sur eng	Fosse		B	Indéterminées	XIX <sup>e</sup>	
2053.2	Jaune sur eng	Fosse		B	Bols	XIX <sup>e</sup>	
2053.2	Jaune sur eng	Fosse		B	Plats?	XIX <sup>e</sup>	
2053.2	Jaune sur eng	Fosse		B	Plat?	XIX <sup>e</sup>	

NMI	NR	Secteur	Type
	3	Sect. 2	Section ovale, cann, étroite
1	1	Sect. 2	Emboitant
1	1	Sect. 2	Assise plate, dép fretel arrondi
1	1	Sect. 2	Fretel rond, assise plate
1	1	Sect. 2	Fretel moulé, assise plate
1	1	Sect. 2	Lèvre arrondie fine, listel ext où est accolée une A ovale cann horiz et poucier. Panse glob. // SPQ
1	1	Sect. 2	Lèvre quad évasée, cann ext, ptt marli
3	3	Sect. 2	1 pot, 2 plats
	1	Sect. 2	Oreille fest écuelle
	1	Sect. 2	Fd pot
2	2	Sect. 2	Lèvres festonnées anglse et bande bouletée
6	6	Sect. 2	Lèvres arrondies légèrmt infléchies, bande bouletée int
6	6	Sect. 2	Lèvres festonnées
60	60	Sect. 2	Lèvres légèrmt infléchies, marlis
	9	Sect. 2	Grès de Beauvais
	1	Sect. 2	Grès de Beauvais
	57	Sect. 2	Renflées, épaisses, majrtrmt verdâtres
	1	Sect. 2	Estampille «SAS Drôme» . Ponsas?
	1	Sect. 2	Estampille «Brasseur Delaury Toulon»
	3	Sect. 2	Grès non id
	5	Sect. 2	Grès de Puisaye
	1	Sect. 2	Plat, panse renflée. Puisaye
	7	Sect. 2	Ovales, très rub
1	1	Sect. 2	Lèvre bandeau triang épaisse
1	1	Sect. 2	Lèvre quad très fine. Grès non id
	1	Sect. 2	Frag. Plat, assez fin
	2	Sect. 2	Ptt socles, panses glob. Jaspe brun et jaune ext, gla jaune int
	2	Sect. 2	Même type de jaspe que les F. préc
1	1	Sect. 2	Lèvre éversée très fine, pas de col, panse très glob. Même gla que les F.
1	2	Sect. 2	Même type et gla que le B. préc mais lèvre plus épaisse
	4	Sect. 2	Jaspe ac coloris contempo. Majrtrmt jaune et noir
	1	Sect. 2	Section ovale, anguleuse, étroite. Même jaspe que les P. préc
2	2	Sect. 2	Lèvres éversée épaisses à face sup, panses rect
	2	Sect. 2	Taches cuivre ext
1	1	Sect. 2	Frag. Lèvre infléchie assez épaisse.
1	1	Sect. 2	Lèvre arrondie évasée, ligne barb rouge int.
	1	Sect. 2	Annulaire, ligne barb brune ext
1	1	Sect. 2	Lèvre infléchie, marli concave. Ligne ext brune
1	1	Sect. 2	Frag. Lèvre arrondie évasée épaisse. Ligne barb brune int
1	1	Sect. 2	Lèvre éversée à large face sup. P plutôt rect, qui s'évase. Taches cuivre int
	325	Sect. 2	Gla int ou ext, généralmt assez vive
1	1	Sect. 2	Tubulaire creux, étroit. Surcuit
	1	Sect. 2	Plat, assise incurvée vers le haut, dép tube. Gla int
1	1	Sect. 2	Lèvre arrondie simple, ptt col dt, P très glob. Gla int
3	5	Sect. 2	Lèvres festonnées. Gla int/ext
1	1	Sect. 2	Lèvre arrondie évasée très fine, pas de col, P très glob. Ptt dim°
1	1	Sect. 2	Lèvre en bandeau très court, P évasée
2	2	Sect. 2	Trop frag.
2	2	Sect. 2	Lèvres arrondies, panses ds prolgmt. Gla int/ext
2	2	Sect. 2	Lèvres infléchies, marlis. Epais
1	1	Sect. 2	Lèvre arrondie évasée, marli, épais

N° US	Catégorie de P°	Descriptif	Dessin	Elément	Hypo forme	Hypo TPQ	N° objet
2053.2	Jaune sur eng	Fosse		B	Pots de chambre	XIX <sup>e</sup>	
2053.2	Jaune sur eng	Fosse		B+A	Pot de chambre	XIX <sup>e</sup>	
2053.2	Jaune sur eng	Fosse		B	Plats	XIX <sup>e</sup>	
2053.2	Jaune sur eng	Fosse		B	Jatte	XIX <sup>e</sup>	
2053.2	Jaune sur eng	Fosse		A		XIX <sup>e</sup>	
2053.2	Jaune sur eng	Fosse		A		XIX <sup>e</sup>	
2053.2	Jaune sur eng	Fosse		F	Pots	XIX <sup>e</sup>	
2053.2	Jaune sur eng	Fosse		A	Cruches de stockage	XIX <sup>e</sup>	
2053.2	Jaune sur eng	Fosse		A		XIX <sup>e</sup>	
2053.2	Jaune sur eng	Fosse		F	Pots	XIX <sup>e</sup>	
2053.2	Jaune sur eng	Fosse		F	Plat?	XIX <sup>e</sup>	
2053.2	Jaune sur eng	Fosse		F	Bol?	XIX <sup>e</sup>	
2053.2	Jaune sur eng	Fosse		F		XIX <sup>e</sup>	
2053.2	Jaune sur eng	Fosse		F	Plats	XIX <sup>e</sup>	
2053.2	Jaune sur eng	Fosse		F	Jattes?	XIX <sup>e</sup>	
2053.2	Jaune sur eng	Fosse		B	Indéterminée	XIX <sup>e</sup>	
2053.2	Jaune sur eng	Fosse		B	Assiette ou Plat	XIX <sup>e</sup>	
2053.2	Jaune sur eng	Fosse		B	Plat?	XIX <sup>e</sup>	
2053.2	Kaol gla	Fosse		P		XIX <sup>e</sup>	
2053.2	Kaol gla	Fosse		B	Plat	XIX <sup>e</sup>	
2053.2	Kaol gla	Fosse		P		XIX <sup>e</sup>	
2053.2	Kaol gla	Fosse		A	Ecuelles	XIX <sup>e</sup>	
2053.2	Kaol gla	Fosse		F	Pichet	XIX <sup>e</sup>	
2053.2	Kaol gla	Fosse		B	Assiette	XIX <sup>e</sup>	
2053.2	Kaol gla	Fosse		P		XIX <sup>e</sup>	
2053.2	Kaol gla	Fosse		P		XIX <sup>e</sup>	
2053.2	Kaol gla	Fosse		P		XIX <sup>e</sup>	
2053.2	Kaol gla	Fosse		F	Plats?	XIX <sup>e</sup>	
2053.2	Kaol gla	Fosse		F		XIX <sup>e</sup>	
2053.2	Kaol gla	Fosse		F		XIX <sup>e</sup>	
2053.2	Kaol gla	Fosse		F	Egouttoir	XIX <sup>e</sup>	
2053.2	Kaol gla	Fosse		F	Petits Pots	XIX <sup>e</sup>	
2053.2	Kaol gla	Fosse		F	Bol?	XIX <sup>e</sup>	
2053.2	Kaol gla	Fosse		F	Pots de cuisson	XIX <sup>e</sup>	
2053.2	Kaol gla	Fosse		F	Pots de cuisson	XIX <sup>e</sup>	
2053.2	Kaol gla	Fosse	Oui : 1	A	Pots à infusion	XIX <sup>e</sup>	7
2053.2	Kaol gla	Fosse		A	Pot à plantes?	XIX <sup>e</sup>	
2053.2	Kaol gla	Fosse		A	Cruches de stockage	XIX <sup>e</sup>	
2053.2	Kaol gla	Fosse		A		XIX <sup>e</sup>	
2053.2	Kaol gla	Fosse		A		XIX <sup>e</sup>	
2053.2	Kaol gla	Fosse		A		XIX <sup>e</sup>	
2053.2	Kaol gla	Fosse		P		XIX <sup>e</sup>	
2053.2	Kaol gla	Fosse		A		XIX <sup>e</sup>	
2053.2	Kaol gla	Fosse		A	Tasse	XIX <sup>e</sup>	
2053.2	Kaol gla	Fosse		A		XIX <sup>e</sup>	
2053.2	Kaol gla	Fosse		B	Couvercles	XIX <sup>e</sup>	
2053.2	Kaol gla	Fosse		B	Couvercle	XIX <sup>e</sup>	
2053.2	Kaol gla	Fosse		B	Couvercles	XIX <sup>e</sup>	
2053.2	Kaol gla	Fosse		B	Couvercles	XIX <sup>e</sup>	
2053.2	Kaol gla	Fosse		B	Couvercles	XIX <sup>e</sup>	
2053.2	Kaol gla	Fosse		B	Couvercles	XIX <sup>e</sup>	

NMI	NR	Secteur	Type
28	28	Sect. 2	Lèvres éversées épaisses à larges faces sup, pas de col. Gla int/ext. Epaisses
1	1	Sect. 2	Même type que le B. préc mais ac anse ovale et dép P glob
24	24	Sect. 2	Lèvres infléchies plus ou moins fines, ptt marlis, P creuses
1	1	Sect. 2	Lèvre très infléchie, g. int. Gla int
	1	Sect. 2	Section ovale, cann, étroite
	1	Sect. 2	Section ovale, assez épaisse
	3	Sect. 2	Plats, panses renflées et liaison marquée parfois par incision. Non émaillés au revers
	9	Sect. 2	Sections en haricot rubanées
	1	Sect. 2	Section en haricot rubanée, cannelée
	18	Sect. 2	Plats, plus ou moins épais. Liaisons ac panses rect légèrmt renflées confondues. Gla int ou int/ext
	1	Sect. 2	Concave, sur ptt socle assez épais
	1	Sect. 2	Même type que le préc mais socle surélevé
	1	Sect. 2	Frag. Concave
	3	Sect. 2	Annulaires, panses très glob. Gla int/ext
	3	Sect. 2	Concaves, sur socles assez hauts, panses bien glob
1	1	Sect. 2	Frag.
1	1	Sect. 2	Lèvre arrondie évasée, marli
1	1	Sect. 2	Frag. Lèvre arrondie évasée, marli
	1	Sect. 2	Décor imit° feuilles de chou. Gla verte int/ext
3	3	Sect. 2	Lèvre légèrmt fest. Même type de décor que la P préc
	1	Sect. 2	Gla int/ext rouge mais passée, bande bouletée ext
	2	Sect. 2	Oreilles festonnées, décor moulée. Gla int/ext verte passée
	1	Sect. 2	Piédouche, anneau
1	1	Sect. 2	Lèvre arrondie évasée fine
	8	Sect. 2	Micros fragments
	4	Sect. 2	Décor bouleté ext
	1	Sect. 2	Epais fragment ac décor marguerites moulées
	11	Sect. 2	Annulaires. Panses très glob
	1	Sect. 2	Frag. Plat
	1	Sect. 2	Frag. Concave, gla int seulmt
	1	Sect. 2	Bombé, percé de multiples trous d'env 1,3 cm de diam. Gla a disparu
	2	Sect. 2	Légèrmt concaves, liaisons confondues ac P renflées. Plein
	2	Sect. 2	Petit socle, ptt diam
	20	Sect. 2	Légèrmt concaves, suie ext bien svt et gla qu'à l'int. Liaisons confondues ac P glob. 1 ac mang ext
	6	Sect. 2	Mêmes types que les préc, mais P plus surbaissées
	6	Sect. 2	Manches renflés de ptt dim°
	1	Sect. 2	Section torsadée. Gla // Uzège
	4	Sect. 2	Sections bifides, rubanées. Gla jaune
	1	Sect. 2	Section ronde, très étroite. Mang
	1	Sect. 2	Section bifide, rubanée, très étroite, gla brune
	8	Sect. 2	Sections bifides, rubanées, gla mang
	439	Sect. 2	Qqls Uzèges, qqls jaunes/mang, parfois k/j, mais la majté : pâtes bl ac gla jaune int/ext
	16	Sect. 2	Sections ovales, cann, étroites. Gla jaune
	1	Sect. 2	Section ovale, cann très fine
	1	Sect. 2	Section ovale, étroite
	6	Sect. 2	Emboitants. Incision sur listel. Gla int/ext
	1	Sect. 2	Même type que les préc, mais gla or qu'ext
	2	Sect. 2	Emboitants. Gla int/ext
	3	Sect. 2	Emboitants. Gla qu'ext
	23	Sect. 2	Emboitants
	6	Sect. 2	Fretels sommitaux cyldq



N° US	Catégorie de P°	Descriptif	Dessin	Elément	Hypo forme	Hypo TPQ	N° objet
2053.2	Kaol gla	Fosse		B	Couvercles	XIX <sup>e</sup>	
2053.2	Kaol gla	Fosse		B	Terrines	XIX <sup>e</sup>	
2053.2	Kaol gla	Fosse		B+A	Terrines	XIX <sup>e</sup>	
2053.2	Kaol gla	Fosse		B	Pot tronconique	XIX <sup>e</sup>	
2053.2	Kaol gla	Fosse		B+A	Pot tronconique	XIX <sup>e</sup>	
2053.2	Kaol gla	Fosse		B	Indéterminée	XIX <sup>e</sup>	
2053.2	Kaol gla	Fosse		B	Pichets ou Pots infu	XIX <sup>e</sup>	
2053.2	Kaol gla	Fosse	Oui	Bec	Pichet ou Pot infu	XIX <sup>e</sup>	5
2053.2	Kaol gla	Fosse		B	Pichets ou Pots infu	XIX <sup>e</sup>	
2053.2	Kaol gla	Fosse		B	Pichet ou Pot infu	XIX <sup>e</sup>	
2053.2	Kaol gla	Fosse		B	Jattes?	XIX <sup>e</sup>	
2053.2	Kaol gla	Fosse		B	Pichets ou Pots infu	XIX <sup>e</sup>	
2053.2	Kaol gla	Fosse		B	Pichets?	XIX <sup>e</sup>	
2053.2	Kaol gla	Fosse		B	Pichets?	XIX <sup>e</sup>	6
2053.2	Kaol gla	Fosse		B	Pots	XIX <sup>e</sup>	
2053.2	Kaol gla	Fosse		B	Pots	XIX <sup>e</sup>	
2053.2	Kaol gla	Fosse		B	Jatte	XIX <sup>e</sup>	
2053.2	Kaol gla	Fosse		B	Pots de conserve?	XIX <sup>e</sup>	
2053.2	Kaol gla	Fosse		B	Pichets?	XIX <sup>e</sup>	
2053.2	Kaol gla	Fosse		B	Assiette?	XIX <sup>e</sup>	
2053.2	Kaol gla	Fosse		B	Pot de conserve	XIX <sup>e</sup>	
2053.2	Kaol gla	Fosse		B	Plat	XIX <sup>e</sup>	
2053.2	Kaol gla	Fosse		B	Jatte?	XIX <sup>e</sup>	
2053.2	Kaol gla	Fosse		B	Indéterminée	XIX <sup>e</sup>	
2053.2	Kaol gla	Fosse		B	Jatte?	XIX <sup>e</sup>	
2053.2	Kaol gla	Fosse		A	Pot à infusion	XIX <sup>e</sup>	
2053.2	Kaol gla	Fosse		A		XIX <sup>e</sup>	
2053.2	Kaol gla	Fosse		B	Couvercles	XIX <sup>e</sup>	
2053.2	Kaol gla	Fosse		P		XIX <sup>e</sup>	
2053.2	Kaol gla	Fosse		B	Couvercles	XIX <sup>e</sup>	
2053.2	Kaol gla	Fosse		B	Couvercles	XIX <sup>e</sup>	
2053.2	Kaol gla	Fosse		B	Terrine	XIX <sup>e</sup>	
2053.2	Kaol gla	Fosse		B	Pots à café?	XIX <sup>e</sup>	
2053.2	Kaol gla	Fosse		B	Pots de conserve?	XIX <sup>e</sup>	
2053.2	Kaol gla	Fosse		B	Pichets ou Pots infu	XIX <sup>e</sup>	
2053.2	Kaol gla	Fosse		B	Indéterminée	XIX <sup>e</sup>	
2053.2	Kaol gla	Fosse		F	Pot	XIX <sup>e</sup>	
2053.2	Kaol gla	Fosse		A	Pot à plantes?	XIX <sup>e</sup>	
2053.2	Kaol gla	Fosse		F	Egouttoirs	XIX <sup>e</sup>	
2053.2	Kaol gla	Fosse		B	Jatte?	XIX <sup>e</sup>	
2053.2	Kaol gla	Fosse		A		XIX <sup>e</sup>	
2053.2	Kaol gla	Fosse		A		XIX <sup>e</sup>	
2053.2	Kaol gla	Fosse		B	Marmite	XIX <sup>e</sup>	
2053.2	Kaol gla	Fosse		A	Pot à infusion	XIX <sup>e</sup>	
2053.2	Kaol gla	Fosse		Bec	Pichet ou Pot infu	XIX <sup>e</sup>	
2053.2	Kaol gla	Fosse		B	Pot à café?	XIX <sup>e</sup>	
2053.2	Kaol gla	Fosse		A	Toupin ou Poëlon	XIX <sup>e</sup>	
2053.2	Kaol gla	Fosse		B+A	Poëlon?	XIX <sup>e</sup>	
2053.2	Kaol gla	Fosse		F	Pot	XIX <sup>e</sup>	
2053.2	Kaol gla	Fosse		B	Indéterminée	XIX <sup>e</sup>	
2053.2	Kaol gla	Fosse		A		XIX <sup>e</sup>	

NMI	NR	Secteur	Type
2	2	Sect. 2	Fretels sommitaux ronds
23	23	Sect. 2	Lèvres en bandeau courts à g. int
6	6	Sect. 2	Mêmes types que les préc ac ptt anse étroite ovale horiz
1	1	Sect. 2	Frag. Lèvre en ptt bandeau fine, P tronconique
1	1	Sect. 2	Lèvre très fine en ptt bandeau, panse s'évasant et ac anse bifide étroite et rubanée
2	2	Sect. 2	Trop frag.
3	3	Sect. 2	Lèvres arrondies, étroits becs pincés. Ext mang. Col ou P dt.
1	1	Sect. 2	Bec pincé étroit
6	6	Sect. 2	Lèvres arrondies fines, becs pincés étroits. Gla jaune
1	1	Sect. 2	Même type que les préc, gla or
3	3	Sect. 2	Mêmes types que les préc mais P bcp moins rect
3	3	Sect. 2	Lèvres arrondies dt fines, P dt. Ext mang
2	2	Sect. 2	Lèvre en bandeau très court, P dt, revers mang
8	8	Sect. 2	Mêmes types que le B. préc, plus ou moins fines, gla jaune
1	1	Sect. 2	Lèvre à bord déprimé fine, P glob. Gla int/ext jaune
2	2	Sect. 2	Lèvres triang, panses s'évasant. Gla int/ext qui s'écaille
1	1	Sect. 2	Lèvre en ptt bandeau quad, P glob cann
24	24	Sect. 2	Lèvres en ptt bourrelets plus ou moins épais, ptt col dt, P s'évasant dont 1 carénée
5	5	Sect. 2	Lèvres arrondies fines, rainure ext, ptt cols, P glob. 1 revers mang
1	1	Sect. 2	Frag. Lèvre arrondie évasée
1	1	Sect. 2	Lèvre en bourrelet, dép col dt
1	1	Sect. 2	Lèvre triang à légère g. int, P évasée. Gla int/ext or
1	1	Sect. 2	Lèvre en bourrelet biseauté, P s'évasant
1	1	Sect. 2	Trop frag.
1	1	Sect. 2	Lèvre en bandeau triang, P creuse. Comme dép d'anse horiz. Gla bien écaillée
	1	Sect. 2	Petit manche renflé. SPQ?
	3	Sect. 2	Sections ovales, cann, étroites. SPQ?
2	2	Sect. 2	Fretels sommitaux cyldq. SPQ?
	22	Sect. 2	SPQ?
8	8	Sect. 2	Emboitants. Gla ext, parfois suie. SPQ?
4	4	Sect. 2	Mêmes types que les B. préc. SPQ?
1	2	Sect. 2	Lèvre en ptt bandeau, g. int. SPQ?
2	3	Sect. 2	Lèvres en ptt bandeau quad peu saillants. SPQ?
10	11	Sect. 2	Lèvres en ptt bourrelet. SPQ?
4	4	Sect. 2	Lèvres arrondies fines, ptt becs pincés. SPQ?
1	1	Sect. 2	Trop frag. SPQ?
	2	Sect. 2	Plat, liaison confondue ac P glob. SPQ?
	1	Sect. 2	Section torsadée
	3	Sect. 2	Bombés, non gla, percés de trous rég
1	1	Sect. 2	Lèvre en bourrelet, panse glob
	1	Sect. 2	Section bifide, rub, étroite. SPQ?
	1	Sect. 2	Section ovale cann, étroite. SPQ?
1	1	Sect. 2	Lèvre triang à g. int, P rect. Cann ext. Suie ext. SPQ?
	1	Sect. 2	Frag. Manche tub renflé. SPQ?
1	1	Sect. 2	Ptt bec pincé, P rect
1	1	Sect. 2	Lèvre en bandeau quad. Col dt.
	1	Sect. 2	Frag. Ptt manche tub creux. Sui ext, gla jaune.
1	1	Sect. 2	Frag. Lèvre arrondie, dép manche tub creux étroit, gla jaune.
	2	Sect. 2	Plat, liaison confondue ac P glob.
1	1	Sect. 2	Frag. Lèvre arrondie
	1	Sect. 2	Section en haricot peu épais, anguleuse. Mang

N° US	Catégorie de P°	Descriptif	Dessin	Elément	Hypo forme	Hypo TPQ	N° objet
2053.2	Kaol gla	Fosse		B	Marmite?	XIX <sup>e</sup>	
2053.2	Kaol gla	Fosse		F	Pot de stockage	XVIII <sup>e</sup>	
2053.2	Ligurie ?	Fosse		B	Indéterminée	XVIII <sup>e</sup>	
2053.2	Ligurie ?	Fosse		F	Assiette	XVIII <sup>e</sup>	
2053.2	Mouchetée	Fosse		P		XIX <sup>e</sup>	
2053.2	Mouchetée	Fosse		A		XIX <sup>e</sup>	
2053.2	Mouchetée	Fosse		B	Pot de chambre?	XIX <sup>e</sup>	
2053.2	Mouchetée	Fosse		B	Assiette?	XIX <sup>e</sup>	
2053.2	Mouchetée	Fosse		B	Pot	XIX <sup>e</sup>	
2053.2	Mouchetée	Fosse		B	Pot	XIX <sup>e</sup>	
2053.2	Mouchetée	Fosse		B	Pot	XIX <sup>e</sup>	
2053.2	Noire sur eng	Fosse		P		XIX <sup>e</sup>	
2053.2	Noire sur eng	Fosse		A		XIX <sup>e</sup>	
2053.2	Porcelaine	Fosse		P		XIX <sup>e</sup>	
2053.2	Porcelaine	Fosse		A	Tasses	XIX <sup>e</sup>	
2053.2	Porcelaine	Fosse		B	Couvercle	XIX <sup>e</sup>	
2053.2	Porcelaine	Fosse		B	Couvercles	XIX <sup>e</sup>	
2053.2	Porcelaine	Fosse		F		XIX <sup>e</sup>	
2053.2	Porcelaine	Fosse		F	Assiettes	XIX <sup>e</sup>	
2053.2	Porcelaine	Fosse		F	Pichet?	XIX <sup>e</sup>	
2053.2	Porcelaine	Fosse		F	Plats?	XIX <sup>e</sup>	
2053.2	Porcelaine	Fosse		F	Bol	XIX <sup>e</sup>	
2053.2	Porcelaine	Fosse		F	Tasses	XIX <sup>e</sup>	
2053.2	Porcelaine	Fosse		F		XIX <sup>e</sup>	
2053.2	Porcelaine	Fosse		F	Pot	XIX <sup>e</sup>	
2053.2	Porcelaine	Fosse		F	Pot	XIX <sup>e</sup>	
2053.2	Porcelaine	Fosse		F	Petit Pot	XIX <sup>e</sup>	
2053.2	Porcelaine	Fosse		AC	Soucoupe	XIX <sup>e</sup>	
2053.2	Porcelaine	Fosse		B	Indéterminée	XIX <sup>e</sup>	
2053.2	Porcelaine	Fosse		AC	Assiettes	XIX <sup>e</sup>	
2053.2	Porcelaine	Fosse		B	Assiettes	XIX <sup>e</sup>	
2053.2	Porcelaine	Fosse		B	Plats	XIX <sup>e</sup>	
2053.2	Porcelaine	Fosse		B	Plat	XIX <sup>e</sup>	
2053.2	Porcelaine	Fosse		B	Jattes?	XIX <sup>e</sup>	
2053.2	Porcelaine	Fosse		B	Bols	XIX <sup>e</sup>	
2053.2	Porcelaine	Fosse		B	Pot?	XIX <sup>e</sup>	
2053.2	Porcelaine	Fosse		B	Pot	XIX <sup>e</sup>	
2053.2	Porcelaine	Fosse		B	Pichet?	XIX <sup>e</sup>	
2053.2	Porcelaine	Fosse		B	Couvercles	XIX <sup>e</sup>	
2053.2	Porcelaine	Fosse	Oui : 1	B	Boites	XIX <sup>e</sup>	18
2053.2	Porcelaine	Fosse		B	Bols?	XIX <sup>e</sup>	
2053.2	Porcelaine	Fosse		F	Pots	XIX <sup>e</sup>	
2053.2	Porcelaine	Fosse		A		XIX <sup>e</sup>	
2053.2	Porcelaine	Fosse		B	Couvercle	XIX <sup>e</sup>	
2053.2	Porcelaine déco	Fosse		B	Forme Ouverte	XIX <sup>e</sup>	
2053.2	Porcelaine déco	Fosse		P		XIX <sup>e</sup>	
2053.2	Porcelaine déco	Fosse		F	Pots	XIX <sup>e</sup>	
2053.2	Porcelaine déco	Fosse		B	Plat	XIX <sup>e</sup>	
2053.2	Porcelaine déco	Fosse		B	Tasse?	XIX <sup>e</sup>	
2053.2	Porcelaine déco	Fosse		P		XIX <sup>e</sup>	

NMI	NR	Secteur	Type
1	1	Sect. 2	Lèvre triang. g. int, P rect // en SPQ? Gla jaune
	1	Sect. 2	Base débordante, très épais, P très glob et stries int de renforcmt. Gla // Uzège, non sur revers fond mais sur int/ext panse
1	1	Sect. 2	Lèvre arrondie, panse ou col dt. Gla jaunâtre int/ext, ligne ondulée brune ext.
	1	Sect. 2	Frag. Concave. Même type de décor que le B? préc mais gla plus brunâtre
	53	Sect. 2	Gla int peut être jaune, verdâtre ou brunâtre
	4	Sect. 2	Sections ovales, plus ou moins rubanées et épaisses
1	1	Sect. 2	Lèvre éversée à face sup
1	1	Sect. 2	Frag. Lèvre arrondie évasée fine
1	1	Sect. 2	Lèvre en ptt bourrelet
1	1	Sect. 2	Lèvre en ptt bandeau triang. sans col, G. int et P glob
1	1	Sect. 2	Frag. Lèvre arrondie fine, ptt g. int
	1	Sect. 2	
	1	Sect. 2	Section ovale, rub, étroite
	359	Sect. 2	
	3	Sect. 2	Sections ovales, fines
1	1	Sect. 2	Emboitant
2	2	Sect. 2	Mêmes type que le B.préc
	3	Sect. 2	Frag. Plats
	86	Sect. 2	Ptt ressauts plus ou moins épais
	1	Sect. 2	Piédouche
	2	Sect. 2	Frag. Conc, larges
	1	Sect. 2	Sur socle, panse épaisse bien glob
	2	Sect. 2	Frag. Sur socles, panses bien glob ac dép A très fine ovale sur un
	4	Sect. 2	Frag. Sur socles, panses plutôt rect
	2	Sect. 2	Frag. Bases déb.
	1	Sect. 2	Frag. mais panse nettmnt renflée
	1	Sect. 2	Plat, liaison confondue ac P rect. Très fin
1	1	Sect. 2	Lèvre légèrmt infléchie, fd base déb.
1	1	Sect. 2	Trop frag.
15	15	Sect. 2	Lèvres arrondies évasées très fines, asez larges marlis // ff. Fd sur socles. Plus ou moins épais. 2 seuls exemplaires ac P un peu plus creusées
119	119	Sect. 2	Mêmes types que les AC. préc.
9	9	Sect. 2	Lèvres arrondies évasées, ptt marlis
1	1	Sect. 2	Lèvre festonnée anglse
3	3	Sect. 2	Lèvres éversées fines, pas de marlis mais panses évasées
9	9	Sect. 2	Lèvres arrondies, panses ds prolmgmt
1	1	Sect. 2	Lèvre éversée épaisse
1	1	Sect. 2	Lèvre éversée, dép panse glob
1	1	Sect. 2	Lèvre éversée, ptt col dt
2	2	Sect. 2	Emboitants, festonnés de manière anglse
2	2	Sect. 2	Lèvres éversées, panses carénées
12	12	Sect. 2	Lèvres arrondies épaisses, panses ds prolgmt
	2	Sect. 2	Bases déb., panses ovoïdes
	1	Sect. 2	Section ovale très fine formant anneau ou fretel annulaire...
1	1	Sect. 2	Fretel rond de ptt taille
1	1	Sect. 2	Lèvre éversée. Décor int vég or et rouge
	1	Sect. 2	Ligne or ext, feuillages verts
	2	Sect. 2	Plats, liaisons confondues ac P rect. Décor ext imp noir
1	1	Sect. 2	Lèvre festonnée anguleuse, décor int moulé
1	1	Sect. 2	Lèvre arrondie très fine, décor moulé int
	2	Sect. 2	Décor moulé

N° US	Catégorie de P°	Descriptif	Dessin	Elément	Hypo forme	Hypo TPQ	N° objet
2053.2	Porcelaine déco	Fosse		B	Plat?	XIX <sup>e</sup>	
2053.2	Porcelaine déco	Fosse		A	Couvercle	XIX <sup>e</sup>	
2053.2	Porcelaine déco	Fosse		P		XIX <sup>e</sup>	
2053.2	Porcelaine déco	Fosse		F		XIX <sup>e</sup>	
2053.2	Porcelaine déco	Fosse		F	Tasse	XIX <sup>e</sup>	
2053.2	Porcelaine déco	Fosse		B	Petits Pots	XIX <sup>e</sup>	
2053.2	Porcelaine déco	Fosse		F	Pot	XIX <sup>e</sup>	
2053.2	Porcelaine déco	Fosse		AC	Soucoupe	XIX <sup>e</sup>	
2053.2	Porcelaine déco	Fosse		B	Bols ou Tasses	XIX <sup>e</sup>	
2053.2	Porcelaine déco	Fosse		B	Plat	XIX <sup>e</sup>	
2053.2	Porcelaine déco	Fosse		F		XIX <sup>e</sup>	
2053.2	Porcelaine déco	Fosse		B	Indéterminée	XIX <sup>e</sup>	
2053.2	Porcelaine déco	Fosse		B	Plat	XIX <sup>e</sup>	
2053.2	Porcelaine déco	Fosse		B	Plat	XIX <sup>e</sup>	
2053.2	Porcelaine déco	Fosse		B	Couvercle	XIX <sup>e</sup>	
2053.2	Porcelaine déco	Fosse		B	Couvercle	XIX <sup>e</sup>	
2053.2	Porcelaine déco	Fosse		B	Petit Pot	XIX <sup>e</sup>	
2053.2	Porcelaine déco	Fosse		P		XIX <sup>e</sup>	
2053.2	Porcelaine déco	Fosse		AC	Coupelle	XIX <sup>e</sup>	
2053.2	Porcelaine déco	Fosse		B	Plat	XIX <sup>e</sup>	
2053.2	Porcelaine déco	Fosse		B	Plat	XIX <sup>e</sup>	
2053.2	Porcelaine déco	Fosse		P		XIX <sup>e</sup>	
2053.2	Porcelaine déco	Fosse		A	Tasse	XIX <sup>e</sup>	
2053.2	Porcelaine déco	Fosse		B	Assiette	XIX <sup>e</sup>	
2053.2	Porcelaine déco	Fosse		F		XIX <sup>e</sup>	
2053.2	Porcelaine déco	Fosse		F		XIX <sup>e</sup>	
2053.2	Porcelaine déco	Fosse		P		XIX <sup>e</sup>	
2053.2	Porcelaine déco	Fosse		B	Assiette	XIX <sup>e</sup>	
2053.2	Porcelaine déco	Fosse		B	Assiette	XIX <sup>e</sup>	
2053.2	Porcelaine déco	Fosse		B	Assiette	XIX <sup>e</sup>	
2053.2	Porcelaine déco	Fosse		B	Forme Ouverte	XIX <sup>e</sup>	
2053.2	Porcelaine déco	Fosse		P		XIX <sup>e</sup>	
2053.2	Porcelaine déco	Fosse		B	Bol?	XIX <sup>e</sup>	
2053.2	Porcelaine déco	Fosse		P		XIX <sup>e</sup>	
2053.2	Porcelaine déco	Fosse		B	Pot à onguents ou de conserve	XIX <sup>e</sup>	
2053.2	Porcelaine déco	Fosse		F	Assiette	XIX <sup>e</sup>	
2053.2	Porcelaine déco	Fosse		B	Indéterminée	XIX <sup>e</sup>	
2053.2	Rouge déco	Fosse		P		XIX <sup>e</sup>	
2053.2	Rouge déco	Fosse		F	Pots (de stockage)	XIX <sup>e</sup>	
2053.2	Rouge déco	Fosse		F	Tians	XIX <sup>e</sup>	
2053.2	Rouge déco	Fosse		F	Pots	XIX <sup>e</sup>	
2053.2	Rouge déco	Fosse		F		XIX <sup>e</sup>	
2053.2	Rouge déco	Fosse		F	Assiettes	XIX <sup>e</sup>	
2053.2	Rouge déco	Fosse		F	Plats	XIX <sup>e</sup>	
2053.2	Rouge déco	Fosse		F	Plats	XIX <sup>e</sup>	
2053.2	Rouge déco	Fosse		F	Plats	XIX <sup>e</sup>	
2053.2	Rouge déco	Fosse		A	Pots-Paniers?	XIX <sup>e</sup>	
2053.2	Rouge déco	Fosse		A	Pots	XIX <sup>e</sup>	
2053.2	Rouge déco	Fosse		A	Cruches	XIX <sup>e</sup>	
2053.2	Rouge déco	Fosse		A		XIX <sup>e</sup>	
2053.2	Rouge déco	Fosse		B	Couvercles	XIX <sup>e</sup>	

NMI	NR	Secteur	Type
1	1	Sect. 2	Lèvre «bouletée»
	1	Sect. 2	Moulée, épaisse mais non reCo
	12	Sect. 2	Décor int ou ext lignes or ou végétales
	2	Sect. 2	Piédouches, liseré or ext
	1	Sect. 2	Même type que les F. préc mais panses anglse et dép ptt A ronde
2	2	Sect. 2	Lèvres éversées très fines, ptt col, P très glob. Bande or int, liseré or ext
	1	Sect. 2	Conc, ptt panse glob, listel ac liseré or
1	1	Sect. 2	Lèvre arrondie fine, panse glob surbaissée, fd sur ptt socle. Bande or int
7	7	Sect. 2	Lèvres arrondies, panses ds prolgmt. Liseré ou bande or int
1	1	Sect. 2	Lèvre arrondie évasée, ptt marli. Bande or int
	2	Sect. 2	Ptt socles, lignes or int rayonnantes
1	1	Sect. 2	Tp frag. Bande or ext
1	1	Sect. 2	Lèvre moulurée, aile or
1	1	Sect. 2	Lèvre festonnée fine, décor vég or int
1	1	Sect. 2	Emboitant. Email ext marron et noir
1	1	Sect. 2	Fretel, émail ext marron et noir
1	1	Sect. 2	Lèvre arrondie très fine, pas de col, émail ext marron et noir
	4	Sect. 2	Email ext marron et noir
1	1	Sect. 2	Lèvre infléchie, ptt panse surbaissée glob, fd sur socle. Bande bleue aile et ligne or
1	1	Sect. 2	Lèvre légèrmt infléchie, ptt marli. Même décor que l'AC. préc
1	1	Sect. 2	Lèvre festonnée, décor fin int feuillages bleus, parfois pointillés
	1	Sect. 2	Même décor que le B. préc
	1	Sect. 2	Eclat. Décor points bleus
1	1	Sect. 2	Lèvre arrondie frag. Bande et ligne bleue aile
	1	Sect. 2	Frag. Plat, émail bleuté et fleurs int or-bleues-rouges-vertes
	2	Sect. 2	Frag. Plats, émaux bleutés, fleurs int rouges et bleues
	1	Sect. 2	Email ext bleuté et bandes or et bleues
1	1	Sect. 2	Lèvre arrondie évasée très fine, marli. Décor int vég fin bleu-vert-rouge
1	1	Sect. 2	Même type que le B. préc mais décor : bande verte et ligne or sur aile
1	1	Sect. 2	Même type que les B. préc mais décor : vég vert et rouge
1	1	Sect. 2	Lèvre éversée, décor int fleurs passé
	2	Sect. 2	Décor int orange-rouge, chargé
1	1	Sect. 2	Lèvre arrondie, panse ds prolgmt, épaisse. Liserés int/ext bleus
	2	Sect. 2	Même décor que le B. préc mais qu'int
1	1	Sect. 2	Lèvre arrondie évasée, carène ext, panse épaisse. Lignes mang et or ext
	1	Sect. 2	Email bleuté, décor bleu int
1	1	Sect. 2	Frag. Lèvre arrondie très fine, ptt, décor ext vert et rouge
	592	Sect. 2	Gla orangée à brune, pas tjs int/ext, peu de restes de barb
	9	Sect. 2	Plats, épais, liaisons confondues ac P glob. Non émaillés au revers
	3	Sect. 2	Plats, liaisons confondues ac P rect évasées. Non émaillés au revers
	9	Sect. 2	Plats, conc, assez épais. Liaisons confondues ac P renflée. Non émaillés au revers
	5	Sect. 2	Frag. Plats. Non émaillés au revers
	2	Sect. 2	Frag. Conc. Gl brune
	2	Sect. 2	Annulaires, P très glob assez épaisses. Décor int cercles à barb jaune
	2	Sect. 2	Frag. Plats. Décors int à la barb jaune
	2	Sect. 2	Plats. Liaisons confondues ac P glob
	7	Sect. 2	Sections ovales, rubanées, assez épaisses
	4	Sect. 2	Mêmes types que les préc mais moins épaisses
	2	Sect. 2	Sections en haricot, rubanées
	4	Sect. 2	Sections ovales, rubanées, étroites
2	2	Sect. 2	Fretels sommitaux ronds



N° US	Catégorie de P°	Descriptif	Dessin	Elément	Hypo forme	Hypo TPQ	N° objet
2053.2	Rouge déco	Fosse		B	Couvercle	XIX <sup>e</sup>	
2053.2	Rouge déco	Fosse		B	Couvercles	XIX <sup>e</sup>	
2053.2	Rouge déco	Fosse		B	Couvercle	XIX <sup>e</sup>	
2053.2	Rouge déco	Fosse		B+A	Pots-Paniers	XIX <sup>e</sup>	
2053.2	Rouge déco	Fosse		B	Pots de chambre	XIX <sup>e</sup>	
2053.2	Rouge déco	Fosse		B	Indéterminée	XIX <sup>e</sup>	
2053.2	Rouge déco	Fosse		B	Pot	XIX <sup>e</sup>	
2053.2	Rouge déco	Fosse		B	Plats	XIX <sup>e</sup>	
2053.2	Rouge déco	Fosse		B	Pot de conserve	XIX <sup>e</sup>	
2053.2	Rouge déco	Fosse		B	Assiettes	XIX <sup>e</sup>	
2053.2	Rouge déco	Fosse		B	Petit Pichet?	XIX <sup>e</sup>	
2053.2	Rouge déco	Fosse		B+A	Petit Pichet?	XIX <sup>e</sup>	
2053.2	Rouge déco	Fosse		B	Plats	XIX <sup>e</sup>	
2053.2	Rouge déco	Fosse		B	Plat	XIX <sup>e</sup>	
2053.2	Rouge déco	Fosse		B	Plats	XIX <sup>e</sup>	
2053.2	Rouge déco	Fosse		B	Plats	XIX <sup>e</sup>	
2053.2	Rouge déco	Fosse		B	Plats	XIX <sup>e</sup>	
2053.2	Rouge déco	Fosse		B	Plats	XIX <sup>e</sup>	
2053.2	Rouge déco	Fosse	Oui : 1	B	Tians	XIX <sup>e</sup>	1
2053.2	Rouge déco	Fosse		B+A	Pot	XIX <sup>e</sup>	
2053.2	Rouge déco	Fosse		B+A	Pot type Cruche	XIX <sup>e</sup>	
2053.2	Rouge déco?	Fosse		F	Assiettes	XVIII <sup>e</sup>	
2053.2	Rouge déco?	Fosse		F		XVIII <sup>e</sup>	
2053.2	Rouge déco?	Fosse		P		XVIII <sup>e</sup>	
2053.2	Sgraffito	Fosse		B	Assiette	XVIII <sup>e</sup>	
2053.2	Vallauris	Fosse		P		XVIII <sup>e</sup> - XIX <sup>e</sup>	
2053.2	Vallauris	Fosse	Oui : 1	B	Marmite	2nd moitié XVIII <sup>e</sup>	8
2053.2	Vallauris	Fosse		B+A	Marmites	2nd moitié XVIII <sup>e</sup>	
2053.2	Vallauris	Fosse		B	Marmite	2nd moitié XVIII <sup>e</sup>	
2053.2	Vallauris	Fosse		B	Casseroles	2nd moitié XIX <sup>e</sup>	
2053.2	Vallauris	Fosse	Oui : 1	B	Casseroles	Déb XIX <sup>e</sup>	9
2053.2	Vallauris	Fosse	Oui : 1	B+A	Casseroles	Déb XIX <sup>e</sup>	10
2053.2	Vallauris	Fosse		B	Marmites	1e moitié XIX <sup>e</sup>	
2053.2	Vallauris	Fosse		B+A	Marmite	1e moitié XIX <sup>e</sup>	
2053.2	Vallauris	Fosse		B+A	Marmites	1e moitié XIX <sup>e</sup>	
2053.2	Vallauris	Fosse		A	Casseroles	XIX <sup>e</sup>	
2053.2	Vallauris	Fosse		A	Casseroles	XIX <sup>e</sup>	
2053.2	Vallauris	Fosse	Oui : 1	A	Casseroles	2nd moitié XVIII <sup>e</sup>	11
2053.2	Vallauris	Fosse	Oui : 1	A	Casseroles	XIX <sup>e</sup>	12
2053.2	Vallauris	Fosse		A	Casseroles	XIX <sup>e</sup>	
2053.2	Vallauris	Fosse		A	Marmite	XIX <sup>e</sup>	
2053.2	Vallauris	Fosse		A		XIX <sup>e</sup>	
2053.2	Vallauris	Fosse		A	Marmites	2nd moitié XVIII <sup>e</sup>	
2053.2	Vallauris	Fosse		A	Marmites	2nd moitié XVIII <sup>e</sup>	
2053.2	Vallauris	Fosse		P	Marmite	XVIII <sup>e</sup>	
2053.2	Vallauris	Fosse		B	Couvercles	XIX <sup>e</sup>	
2053.2	Vallauris	Fosse		F		XVIII <sup>e</sup> - XIX <sup>e</sup>	
2053.2	Vallauris	Fosse		F		XVIII <sup>e</sup> - XIX <sup>e</sup>	
2053.2	Vallauris	Fosse		F	Marmites?	XVIII <sup>e</sup> - XIX <sup>e</sup>	
2053.2	Vallauris	Fosse		F	Casseroles?	XIX <sup>e</sup>	

NMI	NR	Secteur	Type
1	1	Sect. 2	Fretel sommital cyldq
5	5	Sect. 2	Emboitants
1	1	Sect. 2	Même type que les B. préc
3	3	Sect. 2	Lèvres arrondies, pas de col, dép P glob et anse ovale par-dessus
8	8	Sect. 2	Lèvres éversées à face sup, tt ptt col, P glob. Non émaillé au revers
1	1	Sect. 2	Trop frag.
1	1	Sect. 2	Lèvre éversée à face sup anguleuse, P glob. Non émaillé au revers
11	12	Sect. 2	Lèvres festonnées, marlis
1	1	Sect. 2	Lèvre en bourrelet, gla brune
3	3	Sect. 2	Lèvres arrondies évasées, marlis
1	1	Sect. 2	Lèvre en bandeau très fin, très court, ptt col?
1	1	Sect. 2	Même type que le préc ac anse ovale très étroite et rub, panse glob
2	2	Sect. 2	Lèvres infléchies, ptt marlis, gla or
1	3	Sect. 2	Même type que les préc en plus épais, panse évasée. Ligne brune int marli
3	3	Sect. 2	Mêmes types que les préc, en plus ou moins épais et gla brune
5	5	Sect. 2	Mêmes types que les préc, ac décors int lignes ou cercles barb jaune
2	2	Sect. 2	Lèvres très infléchies, marlis conc. Gla brune
11	11	Sect. 2	Mêmes types que les préc, gla orangée
62	62	Sect. 2	Lèvres en bandeau quad très épais, face sup et bcp st infléchis de manière à former carène int. Gd P rect évasées. Non émaillés au revers. Gla or à brune
1	1	Sect. 2	Lèvre éversée assez fine, ptt col dt. Dép anse ovale fine ss lèvre
1	1	Sect. 2	Lèvre biseauté, panse glob. Départ anse ovale ss lèvre
	6	Sect. 2	// gla Albisola...
	1	Sect. 2	Conc, liaison confondue ac P renflée
	10	Sect. 2	
1	1	Sect. 2	Frag. Lèvre arrondie évasée fine, marli ac décor incisions brunes fines. Revers brun
	1612	Sect. 2	
20	20	Sect. 2	Lèvre à «bord déprimé». Face sup netmt creusée. Gla int jaune à brune, encrassmt goudnxx ext
2	2	Sect. 2	Mêmes types que les B. préc ac anses en haricots courtes sous lèvre
1	1	Sect. 2	Même type que les préc ac en plus cann ext
100	100	Sect. 2	Type cann. 7 ont bec pincé étroit. Plus ou moins épais, encrassmt goudnxx ext, peu ont gla claire int. G. int plus ou moins creusée
83	88	Sect. 2	Type bandeau triang. Plus ou moins dév et épais. Encrassmt goudnxx ext, 4 ont bec verseur pincé
4	4	Sect. 2	Mêmes types que les préc ac manches tub creux plus ou moins épais
80	80	Sect. 2	Type lèvre arrondie simple. Encrassmt goudnxx ext, gla svt sombre int
1	1	Sect. 2	Même type que les préc ac anse ovale courte, revers mang, gla int jaune et modèle plus réduit
11	12	Sect. 2	Mêmes types que les préc, ac anse ovale rub plus ou moins épaisse non gla sur lèvres
	3	Sect. 2	Frag. Manches tub épais creux
	10	Sect. 2	Frag. Manches tub creux
	4	Sect. 2	Manches tub creux, rainures à l'embout
	8	Sect. 2	Manches tub creux, bourrelet à l'embout
	1	Sect. 2	Même type que les préc mais gla mang ext
	1	Sect. 2	Section en haricot large
	1	Sect. 2	Section bifide, rubanée
	2	Sect. 2	Sections en haricots; étroites, rub, poucier
	9	Sect. 2	Sections ovales, étroites
	1	Sect. 2	Bande digitée saillante ext, non gla
3	3	Sect. 2	Emboitants, pas de gla int
	24	Sect. 2	Frag. Bombés, gla int, encrassmt goudnxx ext
	2	Sect. 2	Frag. Concaves. Encrassmt goudnxx ext
	63	Sect. 2	Bombés, liaisons confondues ac P glob ou renflées.
	24	Sect. 2	Bombés, liaisons confondues ac P plutôt surbaissées

N° US	Catégorie de P°	Descriptif	Dessin	Elément	Hypo forme	Hypo TPQ	N° objet
2053.2	Vallauris	Fosse		B	Marmites?	XVIII <sup>e</sup> - XIX <sup>e</sup>	
2053.2	Vallauris	Fosse		B	Soupières?	Fin XVIII <sup>e</sup>	
2053.2	Vallauris	Fosse		B	Indéterminées	XVIII <sup>e</sup> - XIX <sup>e</sup>	
2053.2	Vallauris	Fosse		B	Indéterminée	XVIII <sup>e</sup> - XIX <sup>e</sup>	
2053.2	Verte sur eng	Fosse		P		XVIII <sup>e</sup>	
2053.2	Verte sur eng	Fosse		A	Pots de stockage	XIX <sup>e</sup>	
2053.2	Verte sur eng	Fosse		A	Tasses?	XIX <sup>e</sup>	
2053.2	Verte sur eng	Fosse		A	Cruches de stockage	XIX <sup>e</sup>	
2053.2	Verte sur eng	Fosse		B+A	Pot-Panier	XIX <sup>e</sup>	
2053.2	Verte sur eng	Fosse		A	Cruches ou Pichets	XIX <sup>e</sup>	
2053.2	Verte sur eng	Fosse		A		XIX <sup>e</sup>	
2053.2	Verte sur eng	Fosse		B+A	Dinette?	XIX <sup>e</sup>	
2053.2	Verte sur eng	Fosse		B	Pot-Panier?	XIX <sup>e</sup>	
2053.2	Verte sur eng	Fosse		Bec	Jarron	XIX <sup>e</sup>	
2053.2	Verte sur eng	Fosse		Bec	Dinette ?	XIX <sup>e</sup>	
2053.2	Verte sur eng	Fosse		B	Petit Pot	XIX <sup>e</sup>	
2053.2	Verte sur eng	Fosse		B	Pot de chambre	XIX <sup>e</sup>	
2053.2	Verte sur eng	Fosse		AC	Couvercle	XIX <sup>e</sup>	
2053.2	Verte sur eng	Fosse		B	Couvercles	XIX <sup>e</sup>	
2053.2	Verte sur eng	Fosse		B	Couvercles	XIX <sup>e</sup>	
2053.2	Verte sur eng	Fosse		F	Petits Pots	XIX <sup>e</sup>	
2057.5	Cul noir	Lit de fnt cana		F		XIX <sup>e</sup>	
2057.5	Eng diverses	Lit de fnt cana		B	Assiette	2nd moitié XVIII <sup>e</sup> - XIX <sup>e</sup>	
2057.5	Eng diverses	Lit de fnt cana		B	Cruche	2nd moitié XVIII <sup>e</sup> - XIX <sup>e</sup>	
2057.5	Eng diverses	Lit de fnt cana		B	Assiette	2nd moitié XVIII <sup>e</sup> - XIX <sup>e</sup>	
2057.5	Eng diverses	Lit de fnt cana		F		2nd moitié XVIII <sup>e</sup> - XIX <sup>e</sup>	
2057.5	Eng diverses	Lit de fnt cana		P		2nd moitié XVIII <sup>e</sup> - XIX <sup>e</sup>	
2057.5	Faï fine	Lit de fnt cana		B	Assiette	XIX <sup>e</sup>	
2057.5	Faï fine	Lit de fnt cana		B	Forme Ouverte	XIX <sup>e</sup>	
2057.5	Faï fine	Lit de fnt cana		B	Indéterminée	XIX <sup>e</sup>	
2057.5	Faï fine	Lit de fnt cana		F		XIX <sup>e</sup>	
2057.5	Faï fine	Lit de fnt cana		P		XIX <sup>e</sup>	
2057.5	Faï fine	Lit de fnt cana		B	Assiette	XIX <sup>e</sup>	
2057.5	Faï fine	Lit de fnt cana		B	Assiette	XIX <sup>e</sup>	
2057.5	Faï fine	Lit de fnt cana		B	Indéterminée	XIX <sup>e</sup>	
2057.5	Faï fine déco	Lit de fnt cana		P		XIX <sup>e</sup>	
2057.5	Faï fine déco	Lit de fnt cana		B	Bol	XIX <sup>e</sup>	
2057.5	Faï fine déco	Lit de fnt cana		B	Assiette	XIX <sup>e</sup> -XX <sup>e</sup>	
2057.5	Kaol gla	Lit de fnt cana		B	Marmite	2nd moitié XVIII <sup>e</sup>	
2057.5	Kaol gla	Lit de fnt cana		F		XVIII <sup>e</sup>	
2057.5	Kaol gla	Lit de fnt cana		P		XVIII <sup>e</sup>	
2057.5	Kaol gla	Lit de fnt cana		B	Jatte	2nd moitié XVIII <sup>e</sup> - XIX <sup>e</sup>	
2057.5	Kaol gla	Lit de fnt cana		B	Jatte	2nd moitié XVIII <sup>e</sup> - XIX <sup>e</sup>	
2057.5	Kaol gla	Lit de fnt cana		B	Terrine?	2nd moitié XVIII <sup>e</sup> - XIX <sup>e</sup>	
2057.5	Kaol gla	Lit de fnt cana		P		XVIII <sup>e</sup> -XIX <sup>e</sup>	
2057.5	Porcelaine	Lit de fnt cana		B	Indéterminées	XIX <sup>e</sup>	
2057.5	Rouge déco	Lit de fnt cana		F		XIX <sup>e</sup>	
2057.5	Vallauris	Lit de fnt cana		B	Casserole	Déb XIX <sup>e</sup>	
2057.5	Vallauris	Lit de fnt cana		B	Casserole	Fin XVIII <sup>e</sup>	
2057.5	Vallauris	Lit de fnt cana		B	Casserole	Déb XIX <sup>e</sup>	
2057.5	Vallauris	Lit de fnt cana		B	Indéterminée	XIX <sup>e</sup>	

NMI	NR	Secteur	Type
2	2	Sect. 2	Lèvres arrondies infléchies, P glob. Gla int jaune, encrassmt goudnrx ext
2	2	Sect. 2	Lèvres à gorge. int, cann, P évasées
2	2	Sect. 2	Lèvres en ptt bandeau, P rect, gla int
2	2	Sect. 2	Lèvres en bourrelet, panse rect évasée
	19	Sect. 2	Gla assez foncée, très svt int/ext
	17	Sect. 2	Sections ovales, massives.
	6	Sect. 2	Sections ovales, étroites
	12	Sect. 2	Sections en haricots, rubanées. Assez épaisses
1	1	Sect. 2	Lèvre infléchiée, anse ovale par-dessus
	2	Sect. 2	Sections rondes, rubanées. Moyennmt épaisses
	1	Sect. 2	Section ronde, très étroite
2	2	Sect. 2	Lèvre triang, très fine, ptt anse ronde et ptt anse ovale (par-dessus, latérale)
1	1	Sect. 2	Lèvre en bandeau peu saillant, dép col droit
1	1	Sect. 2	Bec tubulaire cyldq, creux, anneau
4	4	Sect. 2	Même type que le préc, mais bcp plus étroits et ss anneau
2	2	Sect. 2	Lèvre triang, ptt diam, pas de col et P très glob
1	1	Sect. 2	Lèvre infléchiée, large face sup
1	1	Sect. 2	Hémisphq et concave. Fretel cyldq
3	3	Sect. 2	Fretels sommitaux cyldq
12	12	Sect. 2	Hémisphq et concaves
	2	Sect. 2	Annulaires, très ptt diam, P très glob. Etnmmt pas de gla int
	1	Sect. 2	Frag. Plat
1	1	Sect. 2	Lèvre festonnée, ptt marli. // US 1002.1, 2001.1, 2002.1, 2029.3 et 4
1	1	Sect. 2	Lèvre en bourrelet, dép col dt. Bicolore
1	1	Sect. 2	Lèvre arrondie infléchiée, marli concave. Gla int or pâle
	1	Sect. 2	Frag. Plat, retrait par rapport panse glob surbaissée. Pâte tp cuite, gla ext sapin / int brune
	10	Sect. 2	Bicolores
1	1	Sect. 2	Lèvre arrondie légèrmt infléchiée, large marli. Biscuit
1	1	Sect. 2	Lèvre arrondie ultra fine, panse très glob. Biscuit
1	1	Sect. 2	Frag. Lèvre évasée
	1	Sect. 2	Frag. Plat
	6	Sect. 2	Deux biscuits
1	1	Sect. 2	Lèvre arrondie, large marli
1	1	Sect. 2	Lèvre arrondie, marli. Tress
1	1	Sect. 2	Frag. Lèvre en bourrelet évasé
	3	Sect. 2	Micros tessons. Email très écaillé mais traces décor bleu int
1	1	Sect. 2	Lèvre arrondie évasée, panse glob. Décor ext imitation porc : végétal bleu fin
1	1	Sect. 2	Lèvre arrondie évasée, marli. Décor ligne bien jaune et végétal vert/mang
1	1	Sect. 2	Lèvre «à bord déprimé», panse rect. Uzège?
	1	Sect. 2	Bombé. Liaison confondue ac panse glob. Suie ext? Même pâte et gla que le B
	2	Sect. 2	Uzège? Pâte rosée
1	1	Sect. 2	Lèvre en ptt bandeau, carène int. Panse évasée. Gla int/ext jaune pâle tress
1	1	Sect. 2	Lèvre en ptt bandeau, panse creuse. Même pâte et gla que le préc
1	1	Sect. 2	Lèvre en bandeau infléchi, g. int. Même pâte et gla que le préc un peu plus foncé
	9	Sect. 2	Gla int/ext jaune plus ou moins pâle, tress
2	2	Sect. 2	Lèvres arrondies fines évasées
	1	Sect. 2	Base débordante, concave. Gla int/ext brune
1	1	Sect. 2	Lèvre en ptt bandeau court, panse évasé, Vallauris. // US 1004.1, 2001.1, 2002.1, 2003.1, 2029.3 et 4
1	1	Sect. 2	Lèvre arrondie évasée courte, panse creuse. Vallauris
1	1	Sect. 2	Lèvre en bandeau triang infléchi, panse évasée. Vallauris
1	1	Sect. 2	Lèvre en bandeau triang infléchi, ondulation pr bec. Vallauris

N° US	Catégorie de P°	Descriptif	Dessin	Elément	Hypo forme	Hypo TPQ	N° objet
2057.6	Eng diverses	Cblmt 2nd cana		B	Assiette	2nd moitié XVIII <sup>e</sup> - XIX <sup>e</sup>	
2057.6	Eng diverses	Cblmt 2nd cana		P		2nd moitié XVIII <sup>e</sup> - XIX <sup>e</sup>	
2057.6	Eng diverses	Cblmt 2nd cana		F	Tasse	2nd moitié XVIII <sup>e</sup> - XIX <sup>e</sup>	
2057.6	Faï bl	Cblmt 2nd cana		B	Pot à onguents	XVIII <sup>e</sup>	
2057.6	Faï bl	Cblmt 2nd cana		B	Assiettes	XVIII <sup>e</sup>	
2057.6	Faï bl	Cblmt 2nd cana		F		XVIII <sup>e</sup>	
2057.6	Faï bl	Cblmt 2nd cana		P		XVIII <sup>e</sup>	
2057.6	Faï fine	Cblmt 2nd cana		P		XIX <sup>e</sup>	
2057.6	Jaune sur eng	Cblmt 2nd cana		P		XVIII <sup>e</sup>	
2057.6	Kaol gla	Cblmt 2nd cana		Bec	Pichet ou Cruche	XIX <sup>e</sup>	
2057.6	Kaol gla	Cblmt 2nd cana		F		XIX <sup>e</sup>	
2057.6	Kaol gla	Cblmt 2nd cana		B	Indéterminée	XIX <sup>e</sup>	
2057.6	Kaol gla	Cblmt 2nd cana		P		XIX <sup>e</sup>	
2057.6	Porcelaine	Cblmt 2nd cana		P		XIX <sup>e</sup>	
2057.6	Vallauris	Cblmt 2nd cana		B	Casserole	Déb XIX <sup>e</sup>	
2057.6	Vallauris	Cblmt 2nd cana		P		Déb XIX <sup>e</sup>	
2059.5	Faï bl	Lit de fnt cana		AC	Assiette Plate	XVIII <sup>e</sup>	
2059.5	Faï bl	Lit de fnt cana	Oui	AC	Pot à onguents (boîte)	XVIII <sup>e</sup>	
2059.5	Faï fine	Lit de fnt cana		B	Assiette	XIX <sup>e</sup>	
3001.15	Eng diverses	Nettoyage		B	Pot	XVIII <sup>e</sup>	
3001.15	Faï déco	Nettoyage		P		XVIII <sup>e</sup>	
3001.15	Jaspée	Nettoyage		F		XVII <sup>e</sup>	
3001.15	Jaune déco	Nettoyage		B	Plat à marli	XVIII <sup>e</sup>	
3001.16	Faï déco	Nettoyage		B	Assiette	XVIII <sup>e</sup>	
3002.4	Eng diverses	Fondation bassin		B	Pot	XVIII <sup>e</sup> -XIX <sup>e</sup>	
3002.4	Eng diverses	Fondation bassin		P		XVIII <sup>e</sup> -XIX <sup>e</sup>	
3002.4	Faï fine	Fondation bassin		AC	Assiettes creuses	Déb XIX <sup>e</sup>	
3002.4	Faï fine	Fondation bassin		B	Assiettes creuses	Déb XIX <sup>e</sup>	
3002.4	Faï fine	Fondation bassin		F	Assiettes creuses	Déb XIX <sup>e</sup>	
3002.4	Faï fine	Fondation bassin		AC	Assiette creuse	Déb XIX <sup>e</sup>	
3002.4	Faï fine	Fondation bassin		B	Assiette creuse	Déb XIX <sup>e</sup>	
3002.4	Jaune déco	Fondation bassin		P		XIX <sup>e</sup>	
3002.4	Porcelaine	Fondation bassin		B	Pot (de chambre?)	XIX <sup>e</sup>	
3022.5	Jaspée	Lit de fn canalisation		B+A	Tasse	Fin XVII <sup>e</sup> -XVIII <sup>e</sup>	
3022.5	Jaune sur eng	Lit de fn canalisation		P		XVII <sup>e</sup> -XVIII <sup>e</sup>	
3057.3	Faï bl	Abandon canalisation		P		XVIII <sup>e</sup>	
3057.3	Faï fine	Abandon canalisation		B	Assiette creuse	Déb XIX <sup>e</sup>	
3057.3	Rouge déco	Abandon canalisation		P		XVIII <sup>e</sup>	
3096.2	Eng diverses	Sol		B	Marmite	2nd moitié XVIII <sup>e</sup>	
3104.2	Faï bl	Canalisation		B	Assiette	XVIII <sup>e</sup>	
3104.2	Jaune sur eng	Canalisation		B	Assiette	XVII <sup>e</sup> -XVIII <sup>e</sup>	
3104.2	Rouge déco	Canalisation		F			

NMI	NR	Secteur	Type
1	1	Sect. 2	Lèvre quad, ptt marli. Gla jaune/kakie
	6	Sect. 2	Bicolores
	1	Sect. 2	Annulaire, ptt diam. Panse glob ac dép anse ronde. Gla int jaune, ext orangée ac comme décor de jaspé discret jaune
1	1	Sect. 2	Lèvre arrondie évasée, carène ext.
2	2	Sect. 2	Lèvre arrondie évasée, marli
	1	Sect. 2	Frag. Plat
	1	Sect. 2	
	1	Sect. 2	
	1	Sect. 2	
1	1	Sect. 2	Ptt bec pincé, cannelures ext. Gla kakie tress
	1	Sect. 2	Annulaire, non surélevé. Panse glob, gla int/ext jaune
1	1	Sect. 2	Lèvre quad fine. Même pâte et gla que le F. préc
	2	Sect. 2	Même pâte et gla que les élmt préc
	1	Sect. 2	
1	1	Sect. 2	Lèvre en ptt bandeau, panse creuse. Vallauris. // US (...)
	2	Sect. 2	Vallauris
1	1	Sect. 2	Lèvre arrondie évasée, large marli; fd légèrmt concave
1	1	Sect. 2	Lèvre arrondie évasée, carène ext, panse tronçonq et ptt fd plat non émaillé au revers
1	1	Sect. 2	Lèvre arrondie évasée, marli
1	1	Sect. 3	Lèvre arrondie évasée à large gorge interne. Dép col
	1	Sect. 3	Décor frise végétale fine ext, bleu de cobalt
	1	Sect. 3	Fragmentaire. Plat ou annulaire. Jaspé int en forme d'épaisses gouttes jaunes un peu étirées sur fd brun
1	1	Sect. 3	Lèvre arrachée; large marli évasé, panse évasée creuse. Décor sur marli de lignes à barb brune, taches oxydes cuivre.
1	1	Sect. 3	Lèvre arrondie évasée très fine, marli avec décor lignes et gouttes cobalt plus ou moins foncé; émail bleuté aussi
1	1	Sect. 3	Lèvre arrondie évasée à large gorge int et dép col droit. Gla int jaune, kakie ext
	1	Sect. 3	Gla int jaune, brune ext
4	4	Sect. 3	Lèvres quad épaisses infléchies. Panses évasées creuses et fd plats, liaison conf.
3	3	Sect. 3	Même type que les AC
	2	Sect. 3	Même type que les AC
1	1	Sect. 3	Lèvre arrondie évasée fine, panse évasée. Fd plat, marqué par rainure ext
1	2	Sect. 3	Même type que l'AC
	1	Sect. 3	Décor interne de lignes épaisses vertes foncées et dép décor mang
1	1	Sect. 3	Lèvre quad massive à face sup, large col évasé.
1	1	Sect. 3	Lèvre triang ultra fine, panse creuse. Ne manque que le fond. Dép tenons ptt anse ronde très étroite. Beau jaspé int sur fd brun, taches oxyde cuivre
	2	Sect. 3	Micros fgmt
	1	Sect. 3	Email tressaillé
1	1	Sect. 3	Eclat int. Lèvre quad infléchie // US 3002.4
	1	Sect. 3	Fgmt trop cuits, mortier accolé. Gla int b rune
1	1	Sect. 3	Lèvre «à bord déprimé». Dép panse dt. Gla int jaune, verte à l'ext et sur rebord
1	2	Sect. 3	Lèvre arrondie évasée à très large marli, dép panse creuse. Email très écai
1	1	Sect. 3	Lèvre en amande, marli. Gla int et ext quasi totlmt disparue (jaune pâle?)
	1	Sect. 3	Frag. Plat, liaison confondue ac panse rect. Gla int brune, suie ext



## Annexes 2 : Mobilier Archéologique

### 2.3 : Inventaire du mobilier en verre - Aline Colombier-Gougouzian

TOULON (83) - Ancien hôpital Chalucet - 2016

OA n° 11862 2016-495

TM	CM	Inventaire	Fait	US	Nb fgts						Poids en g	Couleur	Type	
					B	A	cachet	F / P	P	NR				NMI
			1001	1001.1					1	1		3	vert olive « noir »	bouteille
			1001	1001.29						1		3	Bleu-vert	vitre
			1001	1001.29				2		2	1	4	incolore	service de table
			1001	1001.35						363		128	indet.	vitre ?
			1001	1001.41				4		4	1	6	incolore	verre à pied
			1001	1001.42					1	1		4	Bleu-vert	
			1002	1002.1					3	3		13	verdâtre	bouteille
			1002	1002.1				3	1	4	1	73	vert olive « noir »	bouteille
			1002	1002.1						13		16	Bleu-vert	vitre
			1002	1002.1						2		2	incolore	vitre
			1002	1002.1	1			2	2	5	2	11	Bleu-vert	flacon
			1002	1002.1		1				1	1	9	incolore	pichet
			1004	1004.1						4		10	Bleu-vert	vitre
			1004	1004.1				1	1	2	1	18	vert olive « noir »	bouteille
			1004	1004.1				1		1	1	16	Bleu-vert	flacon
			1007	1007.1					3	3		5	Bleu-vert	
			1007	1007.3						3		3	Bleu-vert	vitre
			1007	1007.3						2		1	Bleu-vert	
			1007	1007.3						1		4	vert olive « noir »	bouteille
			1011	1011.1					1	1		7	vert olive « noir »	bouteille
			1011	1011.1					2	2		3	Bleu-vert	
			1015	1015.1						1		2	Bleu-vert	vitre
			1037	1037.2					1	1		1	Bleu-vert	
			1040	1040.1	1			2	6	9	1	81	vert olive « noir »	bouteille
			1041	1041.2					1	1		< 1	Bleu-vert	
			1041	1041.2						1		2	incolore	verre de lunettes
			2001	2001.1						3		14	Bleu-vert	vitre
			2001	2001.1	3			3	10	16	3	138	verdâtre	bouteille
			2001	2001.1	1				5	6	1	54	vert olive « noir »	bouteille
			2001	2001.1						1	1	6	incolore	
			2001	2001.1	1					1	1	3	incolore	service de table
			2001	2001.1	1					1	1	3	incolore	flacon
			2001	2001.1				1		1		41	incolore	service de table
			2002	2002.1	1					1	1	6	bleu outremer	flacon
			2002	2002.1	1					1	1	25	violet	encrier
			2002	2002.1	2					2	2	7	incolore	service de table
			2002	2002.1						1		1	Bleu-vert	vitre
			2002	surface NE						1		6	incolore	bâtonnet

Description	Datation
pied en verre moulé à la presse, incolore, à décor de cannelures alternant avec de fines stries verticales ( diam. 4,6 cm)	XIX <sup>e</sup> s.
363 fragments plats, oxydés, verts à jaunâtres	
4 fragments jointifs d'une jambe creuse, ornée d'un bouton central en balustre inversée, d'un verre à tige soufflée en plusieurs paraison	XVII <sup>e</sup> s.
3 talons et une panse	fin XVIII <sup>e</sup> – XIX <sup>e</sup> s.
13 fragments plats	
2 fragments plats	
petite lèvre repliée vers l'intérieur ; deux fragments de piqûres, dont une avec marque de pontil à la canne ; 2 fragments de panses	XVII <sup>e</sup> – XIX <sup>e</sup> s.
attache d'anse épaisse, pleine ( largeur : 1,9 cm, ep. 0,8 cm)	XIX <sup>e</sup> s.
4 fragments plats, presque incolores, mais ayant conservés une légère teinte bleutée à verdâtre	
une panse et une piqûre avec boule	Post 1840
talon et pique incomplète d'un flacon cylindrique (diam. 5,2 cm)	XVII <sup>e</sup> – XIX <sup>e</sup> s.
3 fragments plats, en verre bleu-vert	
un goulot avec bague à section en D, disposée à 0,3 cm de la lèvre coupée et adoucie ; une pique profonde et étroite, sans pontil ; un talon et 6 fragments de panse	XIX <sup>e</sup> s.
fragment légèrement convexe, au bord très fin, taillé en ovale, en verre incolore très oxydé	XIX <sup>e</sup> s.
trois fragments plats, bleu-vert	
3 goulots : bagues à section en D ou aplatie, rectangulaire, plus ou moins larges et disposées de façon assez régulière, au niveau de la lèvre ou à 3 mm en-dessous, lèvre coupée, à peine adoucie, col tronconique, avec stries de torsion (diam. 3,1 cm) ; une pique sans marque de pontil	XIX <sup>e</sup> s.
goulot à bague à section en D, disposée en spirale à 0,8 cm sous la lèvre coupée, brute ; 5 panses	XIX <sup>e</sup> s.
bouton sphérique, plein	
bord arrondi et panse cylindrique	XIX <sup>e</sup> s.
goulot étroit à lèvre arrondie, déversée ( diam. 2,2 cm)	XVII <sup>e</sup> – XIX <sup>e</sup> s.
pied tronconique, massif, plat, avec départ de jambe ( diam. 8 cm)	XIX <sup>e</sup> s.
petit goulot court et étroit, à lèvre repliée vers l'intérieur et aplatie ( diam. 2 cm, H : 1,8 cm)	XVII <sup>e</sup> – XIX <sup>e</sup> s.
goulot à lèvre repliée vers l'intérieur, col court et épaule large, horizontale ( diam. Bord 2,6 cm ; diam panse 5,6 cm)	XVII <sup>e</sup> – XIX <sup>e</sup> s.
bord à lèvre arrondie, à rebord large et épaule horizontale ( diam. 12 cm ) ; bord à lèvre arrondie et panse à côtes plates, plus épaisse que la lèvre ( diam. 6 cm)	XIX <sup>e</sup> s.
1 fragment plat, presque incolore, mais ayant conservé une légère teinte bleutée à verdâtre	
bâtonnet cylindrique, en verre épais, avec une micro-perforation au centre, sur toute sa longueur ( diam. 0,6 cm, longueur conservée : 8,1 cm)	

TM	CM	Inventaire	Fait	US	Nb fgts						Poids en g	Couleur	Type	
					B	A	cachet	F / P	P	NR				NMI
			2002	surface NO						21		202	verdâtre	bouteille
			2002	surface NO				1	17	18		228	vert olive « noir »	bouteille
			2002	surface NO						24		35	bleu à vert	vitre
			2002	surface NO						7		10	incoloré	vitre
			2002	surface NO					2	2		10	Bleu-vert	
			2002	surface NO					3	3		10	incoloré	
			2002	surface NO	1					1		2	incoloré	gobelet
			2002	surface NO				1		1		15	incoloré	verre à pied
			2002	surface NO					1	1	1	4	incoloré	service de table
			2002	surface SE	2			5	22	29		513	verdâtre	bouteille
			2002	surface SE				3	13	16	1	254	vert olive « noir »	bouteille
			2002	surface SE						15		16	Bleu-vert	vitre
			2002	surface SE						4		13	incoloré	vitre
			2002	surface SE					10	10		21	Bleu-vert	
			2002	surface SE				2	14	16	1	65	incoloré	service de table
			2002	surface SE	1					1	1	3	incoloré	lampe
			2002	surface SE	2			4	15	20	3	350	verdâtre	bouteille
			2002	surface SE				1	10	11	1	167	vert olive « noir »	bouteille
			2002	surface SE						5		9	Bleu-vert	vitre
			2002	surface SE					4	4		14	Bleu-vert	
			2002	surface SE					6	6		20	incoloré	
			2002	surface SE					2	2		47	incoloré	verre à pied
			2002	surface SO	2		1	3	11	17	1	260	vert olive « noir »	bouteille
			2002	surface SO					10	14		233	verdâtre	bouteille
			2002	surface SO						16		26	bleu à vert	vitre
			2002	surface SO						3		11	incoloré	vitre
			2002	surface SO						4		11	Bleu-vert	flacon
			2002	surface SO						3		7	incoloré	
			2002	surface SO	1					1		3	incoloré	service de table
			2002	surface SO					1	1	1	2	incoloré	flacon
			2002	surface SO				1		1		12	bleu outremer	flacon
			2002	surface zone centrale	5			3	4	12	3	184	verdâtre	bouteille
			2002	surface zone centrale	1			4	7	12	3	264	vert olive « noir »	bouteille
			2002	surface zone centrale						6		17	bleu à vert	vitre
			2002	surface zone centrale						2		13	incoloré	vitre
			2002	surface zone centrale					1	1		8	Bleu-vert	flacon
			2002	surface zone centrale	1					1	1	5	incoloré	flacon
			2002		13			22	492	527	7	2490	verdâtre	bouteille
			2002		7			10	167	184	5	1010	vert olive « noir »	bouteille

Description	Datation
21 fragments de panse de bouteilles	XIX <sup>e</sup> s.
un talon de bouteille et 17 panses en verre d'apparence noire	XIX <sup>e</sup> s.
24 fragments plats	
7 fragments plats	
2 panses	
3 panses	
bord arrondi et panse à côtes plates	XIX <sup>e</sup> s.
pied tronconique, massif, plat	XIX <sup>e</sup> s.
panse ornée de motifs végétaux sur fond pointillé	Post 1830
2 goulots dont un complet : bagues à section en D, disposées de façon irrégulière, en spirale, à 1mm en-dessous de la lèvre coupée, brute ou légèrement adoucie, col tronconique, avec stries de torsion (diam. 3,1 cm) ; cinq talons.	XIX <sup>e</sup> s.
2 talons et un fond avec piqure peu profonde et trace de pontil	XIX <sup>e</sup> s.
15 fragments plats, presque incolores, mais ayant conservé une légère teinte bleutée à verdâtre	
2 fonds épais, dont un à côtes plates ; 2 panses à côtes plates ; un bas de panse de verre à pied, massif, une panse avec pastille ronde, moulée en haut-relief ; 10 fragments de panses	XIX <sup>e</sup> s.
1 fragment d'ouverture étroite, arrondie et panse globulaire (diam. Indet.)	
deux goulots avec bague à section en D, assez régulière, disposée à 1 mm de la lèvre coupée, brute, col tronconique (diam. 3,4 cm) ; 3 piqures à pontil nu (1 ex.) ou à pastille de verre rapportée (2 ex.) ; un talon et 15 panses	XIX <sup>e</sup> s.
fond rentrant, sans piqure, très épais (1,6 cm), à large diamètre indéterminable	XIX <sup>e</sup> s.
5 fragments plats, bleu à vert	
4 panses	
6 panses	
un fragment de panse à côtes plates et un bas de coupe à côtes plates d'un verre à pied, avec jambe pleine, à bouton à aile, moulé	XIX <sup>e</sup> s.
2 goulots dont un complet : bagues à section en D, disposées de façon irrégulière, en spirale, à 3 ou 4 mm en-dessous de la lèvre coupée, brute ou légèrement adoucie, col tronconique, avec stries de torsion (diam. 2,9 cm). Deux talons et une piqure large, profonde, à pontil nu ; un fragment de sceau avec pointillés, mais pas d'inscription conservée	Post 1820-1830
4 talons (diam. 8,9 cm) et 10 panses	
16 fragments plats, presque incolores, mais ayant conservé une légère teinte bleutée à verdâtre	
3 fragments plats, incolores	
panse de flacon	
3 panses	
bord arrondi et panse cylindrique	
petit goulot court (diam. 1,5 cm)	
fond étroit, à section ronde, avec trace de pontil (diam. 3 cm)	
5 goulots dont un complet : bagues à section en D ou aplatie, rectangulaire, plus ou moins larges et disposées de façon irrégulière, en spirale, à 1 à 2 mm en-dessous de la lèvre coupée, brute, col tronconique, avec stries de torsion (diam. 2,8 cm) ; 3 piqures à pontil nu ; 4 panses.	XIX <sup>e</sup> s.
Un goulot avec bague aplatie, légèrement irrégulière, disposée à 1 mm sous la lèvre coupée, brute, col tronconique avec trace de torsion. Un talon et 3 piqures dont une peu profonde, large, à pontil nu et une large, à épais pontil à la canne cylindrique (2,5 cm de haut max.)	XVIII <sup>e</sup> – XIX <sup>e</sup> s.
6 fragments plats, presque incolores, mais ayant conservé une légère teinte bleutée à verdâtre	
2 fragments plats, incolores	
panse de flacon	
petit goulot court, à lèvre repliée vers l'intérieur (diam. 2 cm, H : 1,8 cm)	XVII <sup>e</sup> – XIX <sup>e</sup> s.
12 goulots dont un complet : bagues à section en D ou aplatie, rectangulaire, plus ou moins larges et disposées de façon irrégulière, en spirale, soit directement sous la lèvre (6 ex.), soit à 1 à 2 mm en-dessous, lèvre coupée, brute, col tronconique, avec stries de torsion (diam. 3,1 cm). Deux fragments d'un goulot avec lèvre aplatie ; 6 piqures à pontil nu ou à pastille rapportée. 15 talons ; un bas de panse d'une petite bouteille (diam. 6,1 cm), à piqure en boule (hauteur : 5 cm).	Post 1840
5 goulots : bagues à section en D ou aplatie, rectangulaire, plus ou moins larges et disposées de façon irrégulière, en spirale, entre 2 à 6 mm sous la lèvre coupée, brute ou légèrement adoucie, col tronconique avec trace de torsion. Un goulot avec lèvre aplatie. Une extrémité double, à lèvre et bague arrondies ; 6 talons ; un fond sans piqure et 4 piqures avec pontil à la canne ou nu	XIX <sup>e</sup> s.

TM	CM	Inven-taire	Fait	US	Nb fgts							Poids en g	Couleur	Type	
					B	A	cachet	F / P	P	NR	NMI				
			2002								345		540	bleu à vert	vitre
			2002								260		340	incolor	vitre
			2002								110		160	incolor	
			2002		40						40	4	85	incolor	service de table
			2002		4			4	7	15	4	63	incolor	flacon	
			2002						3	3			12	incolor	service de table
			2002					8	2	10			58	incolor	service de table
			2002		3					3	1	10	incolor	lampe	
			2002						11	11			38	incolor	
			2002						4	4	3	11	incolor	service de table	
			2002		2					2	2	12	incolor		
			2002			3				3	2	9	incolor	service de table	
			2002							2		5	incolor	verre de lunettes	
			2002		7			5	2	14	7	28	Bleu-vert	flacon	
			2002					1		1		3	Bleu-vert	flacon	
			2002						1	1		2	Bleu-vert	flacon	
			2002		2				1	3	2	14	Bleu-vert	bocaux ?	
			2002							58		78	Bleu-vert	flacon	
			2002						2	2	1	8	bleu outremer	flacon	
			2002						3	3	1	8	violet	encrier	
			2002					1		1	1	3	blanc		
			2002						3	3		49	ambre	bouteille	
			2002						2	2		8	vert olive « noir »	bouteille	
			2002							1		1	incolor	bouchon	
			2002							1		1	incolor	bâtonnet	
			2002			1				1		1	incolor	service de table	
			2002							1		< 1	bleu outremer	perle	
			2002		1				1	2	2	14	incolor	verre à pied	
			2002					1		1	1	12	bleu outremer	service de table	
			2003	2003.1				1		1	1	6	vert olive « noir »	bouteille	
			2003	2003.1				5		5		5	verdâtre	bouteille	
			2003	2003.1						3		1	Bleu-vert	vitre	
			2003	2003.1						1		1	incolor	vitre	
			2003	2003.1				2		2	2	9	Bleu-vert	flacon	
			2019	2019.4				1	9	10	1	97	vert olive « noir »	bouteille	
			2019	2019.4					3	3	1	14	Bleu-vert	flacon	
			2025	2025.2				1		1		7	verdâtre	bouteille	
			2025	2025.2				1		1		2	verdâtre	bouteille	
			2025	2025.2	14			26	683	723	6	2648	verdâtre	bouteille	

Description	Datation
345 fragments plats, presque incolores, mais ayant conservé une légère teinte bleutée à verdâtre	
326 fragments plats, incolores	
panse en verre incolore	
40 bords droits, à panse cylindrique, lisse.	XIX <sup>e</sup> s.
Trois fragments de bas de panse et d'un fond légèrement rentrant de flacons cylindriques ; un angle de flacon à section carrée, une panse à paroi concave de flacon moulé et marqué « ...GR.. » ; une panse ou col, cylindrique avec cordon plat, à section rectangulaire, rapporté et estampillé « ..RES » ; 3 panses à section polygonale ; 2 cols étroits ( diam. 17 cm) ; deux bords moulés à lèvres à rebord large (diam. Env. 3 cm) ; deux fragments de bord ourlé, replié vers l'extérieur ( diam. 3,8 cm).	XIX <sup>e</sup> s.
un bas de panse d'un gobelet orné de cannelures moulées et deux éclats de panse	XIX <sup>e</sup> s.
Une jambe, pleine, massive, avec bouton à aile (diam. 1,4 / 3 cm) ; 2 fragments de pieds tronconiques, massifs, plats sur la face inférieure ; 2 fragments de pieds tronconiques, l'un fin et l'autre épais ; 3 pieds en balustré ; un fragment de moulure formant le départ d'une jambe ; un bas de coupe épais, gravé de facettes	XIX <sup>e</sup> s.
3 fragments d'ouverture étroite, arrondie et panse globulaire (diam. 1,8 cm)	
11 panses à côtes plates	
une panse ornée d'un décor d'oves doubles, accompagnés de pointillés et trois panses moulées de décor végétaux, cannelures ou diamants	XIX <sup>e</sup> s.
Deux goulots à embouchure circulaire à l'ouverture puis col à section polygonale à l'extérieur, circulaire à l'intérieur, dont un orné d'oves ( diam. 4 et 8 cm)	XIX <sup>e</sup> s.
3 fragments de petites anses rondes à section ovale ou en D ( largeur 0,7 et 1 cm)	XIX <sup>e</sup> s.
2 fragments convexes ou plats, taillés en ovale, incolores	XIX <sup>e</sup> s.
Un bord complet, étroit, à lèvres coupées grossièrement, brute (diam. 1,8 cm) ; 3 goulots fins et étroits, à lèvres coupées et à peine adoucie (diam. 1,6 cm) ; un bord déversé ( diam. 2,5 cm) ; deux bords ourlés vers l'intérieur ( diam. Env. 2 et 5 cm) ; une panse de flacon cylindrique, ornée de fines côtes ; une panse à section polygonale ; 3 piqures et deux talons de flacons à panse cylindrique	XVII <sup>e</sup> – XIX <sup>e</sup> s.
fond épais, de faible diamètre, d'une toquette, marquée « ST »	XVIII <sup>e</sup> – XIX <sup>e</sup> s.
fragment de panse à section polygonale, marqué « VIN[AIGRE AROMATIQUE] / DE JE[AN-VINCENT BULLY] »	Post 1809
bord ourlé, replié en bandeau (diam. 9 cm) ; bord droit, arrondi, cylindrique (diam. 12 cm) ; épaule horizontale d'un contenant à large ouverture	XVIII <sup>e</sup> – XIX <sup>e</sup> s.
58 panses bleu-vert	
Fragment d'embouchure de flacon circulaire à l'ouverture puis polygonale, avec ressaut surmonté de pointillés dans sa partie inférieure, jointif de l'US 2053.2/ panse à section polygonale, marquée « [HO]MOEOPA / [HON]NORATY	milieu XIX <sup>e</sup> s.
deux panses à section polygonale, dont une très peu haute ( 2,4 cm) et une épaule marquée d'un ressaut	
ped en disque ( diam. Indet.), en verre blanc laiteux, translucide	Post 1840
3 fragments de panses cylindriques épaisses	
très petit bouchon à bouton plat, en amande ; H : 2 cm, largeur bouton : 0,9 cm, diam. 0,4 cm	XIX <sup>e</sup> s.
fine baguette de verre cylindrique, pleine, très régulière ; dim. 2 cm	
anse moulée, formée de deux virgules séparées d'une moulure plate	XIX <sup>e</sup> s.
perle facetée à deux couches de verre bleu opaque entouré de bleu outremer ; diam. 0,5 cm	
Verre à liqueur, moulé, sur pied hexagonal, à décor d'oves sur la panse ( diam 2,2 cm, h. 3,4 cm) et une panse de petite dimension à décor d' « écailles ».	XIX <sup>e</sup> s.
pied tronconique moulé d'un listel à sa jonction avec la jambe, diam. 12 cm	XIX <sup>e</sup> s.
talon de bouteille	XIX <sup>e</sup> s.
3 fragments plats, presque incolores, mais ayant conservé une légère teinte bleutée à verdâtre	
fragment plat	
deux piqures avec trace de pontil	XVII <sup>e</sup> – XIX <sup>e</sup> s.
un talon de bouteille et 9 panses en verre d'apparence noire	XIX <sup>e</sup> s.
col et panse d'un flacon	XVII <sup>e</sup> – XIX <sup>e</sup> s.
sceau de bouteille portant la mention « Haut Sauterne »	début XIX <sup>e</sup>
sceau de bouteille portant la mention « Saint Julien Médoc »	début XIX <sup>e</sup>
12 goulots : bagues à section en D ou aplatie, rectangulaire, plus ou moins larges et disposées de façon irrégulière, en spirale, à 1 à 2 mm sous la lèvre coupée, brute, col tronconique, avec stries de torsion (diam. 2,9 à 3,1 cm, sauf un bord de diam. 2 cm) ; un goulot avec lèvre aplatie ; 6 piqures à pontil nu ou à pastille rapportée. 20 talons	XIX <sup>e</sup> s.



TM	CM	Inventaire	Fait	US	Nb fgts						Poids en g	Couleur	Type	
					B	A	cachet	F / P	P	NR				NMI
			2025	2025.2				35	295	330	6	2080	vert olive « noir »	bouteille
			2025	2025.2				1		1	1	20	vert olive « noir »	bocaux ?
			2025	2025.2						406		735	bleu à vert	vitre
			2025	2025.2						284		392	incolore	vitre
			2025	2025.2	8			11	65	86	11	173	Bleu-vert	flacon
			2025	2025.2					176	176		345	incolore	
			2025	2025.2	36			3		39	1	140	incolore	service de table
			2025	2025.2	4			3	1	8	4	24	incolore	flacon
			2025	2025.2				1		1	1	12	incolore	service de table
			2025	2025.2	1			14	1	16	4	101	incolore	service de table
			2025	2025.2	1					1	1	2	incolore	lampe
			2025	2025.2				1	11	12	1	44	incolore	service de table
			2025	2025.2	1				1	2		5	incolore	service de table
			2025	2025.2	1				1	2	1	11	incolore	coupe
			2025	2025.2					1	1	1	5	incolore	service de table
			2025	2025.2	1			1	1	3	3	12	incolore	service de table
			2025	2025.2					1	1		6	incolore	
			2025	2025.2					7	7		23	incolore	service de table
			2025	2025.2				1		1	1	19	incolore	pot à onguents
			2025	2025.2						3		7	incolore	verre de lunettes
			2025	2025.2						3	3	7	ambre	flacon
			2025	2025.2						2		2	violet	encrier
			2025	2025.2						1	1	3	opaline	service de table
			2025	2025.2						1	1	3	polychrome	service de table
			2025	2025.2		1			7	8	1	17	bleu outremer	flacon, service de table
			2025	2025.2						1		1	blanc	bâtonnet
			2025	2025.2						1		1	bleu outremer	bâtonnet
			2025	2025.2				1		1	1	12	Bleu-vert	verre à pied
			2025	2025.2						1		1	bleu à vert	vitre
			2025	2025.2						1		< 1	bleu outremer	perle
			2025	2025.2						1		< 1	bleu outremer	perle
			2025	2025.2					2	2		4	vert olive « noir »	bouteille
			2025	2025.2						1	1	2	incolore	service de table
			2025	2025.2	1					1	1	16	incolore	pichet
			2029	2029.4	1				1	2	1	10	vert olive « noir »	bouteille
			2029	2029.4	1				4	5	1	3	Bleu-vert	flacon
			2029	2029.4						4		8	Bleu-vert	vitre
			2029	2029.4	1						1	6	incolore	service de table
			2029	2029.4				1	2	3		10	incolore	flacon
			2029	2029.4					1	1	1	19	incolore	service de table

Description	Datation
8 goulots dont 1 complet : bagues à section en D ou aplatie, rectangulaire, plus ou moins larges et disposées de façon irrégulière, en spirale, au ras de la lèvre, à 1 ou 2 mm, ou vers 6 mm sous la lèvre coupée, brute ou légèrement adoucie, col tronconique avec trace de torsion. Un goulot avec lèvre aplatie. 26 talons et 9 piqures à pontil à la canne, nu, ou à pastille de verre rapportée	XIX <sup>e</sup> s.
fond non piqué, légèrement rentrant avec marque de pontil (diam. 6,2 cm)	
839 fragments plats, presque incolores, mais ayant conservé une légère teinte bleutée à verdâtre	
284 fragments plats, incolores	
3 fonds légèrement rentrant, 4 fonds à piqure, 2 piqures dont une avec pontil à la canne, 1 bas de panse de bouteille cylindrique, un fond plat avec panse à section rectangulaire à chanfreins plats, une anse pleine, à section ovale (diam. 1 cm) ; deux bords à lèvre coupée, formée dans un moule à bavure; deux bords étroits, adoucis ; deux bords ourlés, repliés vers l'intérieur (dim. 2,2 cm) ; un bord épais à lèvre arrondie, déversée et marquée par une constriction (diam. 3 cm) ; un goulot à lèvre adoucie et col long, étroit, évasé à sa base (diam. 1,6 cm) ; panse plate, moulé de ressaut en fin relief	Post 1840
panses en verre incolore	
36 bords droits, arrondis, à panse cylindrique, lisse et 3 fonds épais, plats	XIX <sup>e</sup> s.
deux fonds de flacons à section polygonale ; un fond avec bas de panse cylindrique ; une panse cylindrique de flacon moulé et marqué «18 » ; 2 bords ourlés de petit diamètre, un bord moulé à lèvre à large rebord ; un bord ourlé, replié vers l'extérieur (diam. 3,8 cm)	XIX <sup>e</sup> s.
un bas de panse orné de canelures moulées avec fond plat moulé d'une rosace	XIX <sup>e</sup> s.
4 jambes, pleines, massives ; 5 fragments de pieds tronconiques, massifs, plats sur la face inférieure, dont un orné d'une rosace taillée (diam. 8 cm) ; 2 fragments d'un pied tronconique (diam. 10 cm), 2 pieds en balustre ; un fragment de pied avec moulure de départ de la jambe ; un bord fin, arrondi et un bas de coupe épais, gravé de facettes	XIX <sup>e</sup> s.
1 fragment d'ouverture étroite, arrondie et panse globulaire (diam. 1,8 cm)	
un fond épais et 11 panses à côtes plates	XIX <sup>e</sup> s.
un bord et une panse gravés avec d'un décor végétal surmonté d'une strie en vaguelette	XIX <sup>e</sup> s.
2 fragments de bords et panses moulés de pétales juxtaposés formant une coupe peu profonde	XIX <sup>e</sup> s.
Une panse ornée d'un décor d'oves entourant un losange	XIX <sup>e</sup> s.
3 fragments ornés de décors complexes de croisillons, pointillés, canelures et rinceaux	Post 1830
bas de panse en pointe, plein, massif	
7 panses moulées, ornées de canelures, rosaces, listels	XIX <sup>e</sup> s.
fond épais formant un pied rond, avec trace de pontil et départ d'une panse à section carrée, cannelée dans les angles (largeur 3 cm)	XIX <sup>e</sup> s.
3 fragments courbes ou plats, taillés en ovale, incolores de verre de lunettes	XIX <sup>e</sup> s.
un fragment de panse d'un flacon à section polygonale et deux fragments de panse, cylindriques, fin ou épais	XIX <sup>e</sup> s.
deux panses, dont une à section polygonale	XIX <sup>e</sup> s.
fragment de panse blanc laiteux, opacifié	Post 1840
pied en balustre à filigranes : incolore à filets blanc opaque, rapportés en spirale dans la masse et lèvre formée d'un filet rapporté bicolore, vert torsadé de blanc opaque	Post 1840
une épaule de flacon large, 4 panses, une panse à section polygonale, marquée « HO[MOEOPA] / HON[NORATY] », une panse moulée d'un décor végétal, une épaisse anse, pleine (diam. 1,1 cm)	XIX <sup>e</sup> s.
bâtonnet cylindrique, étroit, en verre blanc sur l'extérieur et incolore à l'intérieur (diam. 0,5 cm)	
bâtonnet cylindrique, étroit, en verre bleu outremer (diam. 0,4 cm)	
jambe creuse, d'un verre à tige soufflé en plusieurs parties	XVIII <sup>e</sup> s.
1 fragment plat, presque incolore, mais ayant conservé une légère teinte bleutée à verdâtre	
perle facettée à deux couches de verre bleu opaque entouré de bleu outremer ; diam. 0,5 cm	
Perle torique ; diam. 0,6 cm	
petit pousier circulaire, pressé d'un motif gaufré	XIX <sup>e</sup> s.
fin goulot à bord arrondi avec bec verseur et col cylindrique, large (diam. 3,6 / 2,7 cm)	XIX <sup>e</sup> s.
un goulot avec bague à section en D, disposées de façon irrégulière, en spirale, à 3 ou 4 mm en-dessous de la lèvre coupée, légèrement adoucie, col tronconique, avec stries de torsion	XIX <sup>e</sup> s.
lèvre coupée et adoucie (diam. 2 cm)	XVII <sup>e</sup> – XIX <sup>e</sup> s.
4 fragments plats, presque incolores, mais ayant conservé une légère teinte bleutée à verdâtre	
bord arrondi et panse cylindrique	XIX <sup>e</sup> s.
talon, en verre fin, à section cylindrique et deux panses	XIX <sup>e</sup> s.
panse ovoïde, gravée d'un décor de côtes plates, surmontées d'un bandeau taillé en diamants	XIX <sup>e</sup> s.

TM	CM	Inventaire	Fait	US	Nb fgts							Poids en g	Couleur	Type
					B	A	cachet	F / P	P	NR	NMI			
C	M		2053	2053.2	47			119	1483	1649	31	12130	verdâtre	bouteille
C	M		2053	2053.2			2			2		20	verdâtre	bouteille
C	M		2053	2053.2	1			4		5	1	305	verdâtre	bouteille
C	M		2053	2053.2	39			85	756	880	10	7260	vert olive « noir »	bouteille
C	M		2053	2053.2			2			2		15	vert olive « noir »	bouteille
C	M		2053	2053.2						839		1665	bleu à vert	vitre
C	M		2053	2053.2						326		815	incolore	vitre
C	M		2053	2053.2	81			8		89	3	426	incolore	service de table
C	M		2053	2053.2					332	332		761	incolore	
C	M		2053	2053.2	10			7	23	39	10	198	incolore	flacon
C	M		2053	2053.2				2		2	2	30	incolore	service de table
C	M		2053	2053.2	1			4	2	7	3	35	incolore	gobelet
C	M		2053	2053.2				3		3	3	45	incolore	service de table
C	M		2053	2053.2				17		17	7	90	incolore	service de table
C	M		2053	2053.2	10					10	2	10	incolore	lampe
C	M		2053	2053.2						2		15	incolore	bouchon
C	M		2053	2053.2					3	3	2	20	incolore	service de table
C	M		2053	2053.2					2	2		10	incolore	service de table
C	M		2053	2053.2				1	1	2	2	2	incolore	flacon
C	M		2053	2053.2	1					1		3	incolore	
C	M		2053	2053.2	2					2	1	3	incolore	flacon
C	M		2053	2053.2				2		2	1	3	incolore	service de table
C	M		2053	2053.2	1				10	11	1	48	incolore	service de table
C	M		2053	2053.2					7	7	7	33	incolore	service de table
C	M		2053	2053.2					2	2	2	13	incolore	service de table
C	M		2053	2053.2	4				2	6	4	37	incolore	coupe
C	M		2053	2053.2	1				2	3	3	20	incolore	service de table
C	M		2053	2053.2	2			3	4	9	7	52	incolore	service de table
C	M		2053	2053.2						15		30	incolore	verre de lunettes
C	M		2053	2053.2	3			9	29	41	16	149	Bleu-vert	flacon
C	M		2053	2053.2				2		2	2	25	Bleu-vert	flacon
C	M		2053	2053.2					2	2	1	7	Bleu-vert	flacon
C	M		2053	2053.2					175	175		370	Bleu-vert	flacon
C	M		2053	2053.2	3			3	2	8	3	48	bleu outremer	Flacon
C	M		2053	2053.2					3	3	1	3	bleu turquoise	
C	M		2053	2053.2					2	2	2	8	vert	syphon ?
C	M		2053	2053.2	2			2	6	8	5	63	violet	encrier

Description	Datation
47 goulots dont 4 complets : bagues à section en D ou aplatie, rectangulaire, plus ou moins larges et disposées de façon irrégulière, en spirale directement sous le bord ou 1 à 2 mm sous la lèvre coupée, brute, col tronconique, long avec stries de torsion ; 31 piqures dont 28 à pontil nu, une à pontil à pastille rapporté, une à boule ( diam. 8,7 cm) et une tronconique, sans pontil ( diam. 5,8 cm). 88 talons	Post 1840
cachets « litre » encadré d'une volute et de deux points avec une étoile	Post 1820-1830
1 goulot en verre vert sombre, oxydé : bague en cordon épais, disposée à environ 0,9 cm de l'ouverture ; lèvre arrondie ; col tronconique large, sans trace de torsion ; diam. 3,4 cm / 4 talons et fragments de piqures oxydés	XVIII <sup>e</sup> – XIX <sup>e</sup> s.
39 goulots dont 3 complets : bagues à section en D ou aplatie, rectangulaire, plus ou moins larges et disposées de façon irrégulière, en spirale, soit à 1 ou 2 mm, soit entre 6 à 9 mm sous la lèvre coupée, brute ou légèrement adoucie, col tronconique avec trace de torsion (diam. 2,6 à 2,9 cm). Un goulot à lèvre et bague profilées en V ; diam. 2,6 cm. 63 talons (diam. 6,6 à 15 cm) et 12 piqures étroites et sans pontil (1 ex.), ou avec pontil à la canne (4 ex), nu ou à pastille de verre rapportée (1 ex.)	XIX <sup>e</sup> s.
cachets « litre » encadré de deux volutes et deux points	Post 1820-1830
839 fragments plats, presque incolores, mais ayant conservé une légère teinte bleutée à verdâtre	
326 fragments plats, incolores	
81 bords à panse cylindrique, lisse et 8 fond épais, plats	XIX <sup>e</sup> s.
pances en verre incolore	
18 panses et deux fonds de flacons à section polygonale ; 5 fragments de fonds et bas de panse de flacon à section ronde, carrée ou polygonale ; 3 panses cylindriques de flacon moulé et marqué (ON & C / MEUR S en deux lignes droites dans le sens de la hauteur ; M en arc de cercle et PA / P en deux lignes dans le bas de la panse ; 3 lettres illisibles) ; 2 épaules à col étroit ; 10 bords ourlés de petit diamètre (1,5 à 4 cm) de flacons	XIX <sup>e</sup> s.
deux bas de panse et fond, ornés de canelures moulées.	XIX <sup>e</sup> s.
bord à lèvre adoucie et panse ornée de canelures moulées ; fond avec bas de panse cannelé, plats, lisses ou à décor de rosaces moulé	XIX <sup>e</sup> s.
3 fonds épais, plats, dont deux avec décor moulé de rosace ; diam. Indet.	XIX <sup>e</sup> s.
3 fragments de deux jambes, pleines, massives ; 8 fragments de pieds tronconiques, massifs, plats sur le face inférieure (diam. 4,5, 5 et 8,5 cm) ; un pied tronconique (diam. 4,2 cm), 5 pieds en balustre (diam. 5,2 cm)	XIX <sup>e</sup> s.
10 fragments d'ouverture étroite, arrondie et panse globulaire (diam. 1,8 à 2 cm)	
pied de bouchon plein et bouton de préhension creux, moulé de canelures	XIX <sup>e</sup> s.
3 fragments de panses avec départ d'anse	
2 fragments de panse ornés de filets rapportés de même couleur	
un fond rentrant, circulaire (diam. 6 cm) et une épaule de bouteille cylindrique (diam. 8,2 cm).	XVII <sup>e</sup> – XIX <sup>e</sup> s.
bouton de préhension en goutte, diam. 1,1 cm	XIX <sup>e</sup> s.
deux bords ourlés, repliés en bandeau vers l'intérieur	XVII <sup>e</sup> – XIX <sup>e</sup> s.
deux pieds en balustre, repliés à leur extrémité	XVIII <sup>e</sup> – XIX <sup>e</sup> s.
un bord de coupe et 10 panses à côtes plates	XIX <sup>e</sup> s.
7 fragments de panse ornés de décors moulés : résille à points ronds, pointillés et ressauts, motifs floraux, queues de poissons	XIX <sup>e</sup> s.
2 fragments de panse gravés, l'un avec fines canelures, l'autre avec un décor végétal complexe	XVIII <sup>e</sup> – XIX <sup>e</sup> s.
6 fragments de bords et panses moulés de pétales juxtaposés formant une coupe peu profonde	XIX <sup>e</sup> s.
3 fragments d'un bord et deux panses ornés d'un décor d'oves doubles, accompagnés de listels, pointillés ou cannelures, en fort relief	XIX <sup>e</sup> s.
9 fragments ornés de décors complexes de croisillons, pointillés, diamants, canelures et rinceaux	Post 1830
4 fragments courbes, taillés en ovale, incolores de verre de lunettes et 11 fragments plats, taillés en ovale, mais plus hypothétiques (dont un bleu-vert)	XIX <sup>e</sup> s.
3 bords étroits, à lèvre coupée grossièrement, brute ou évasée (diam. 1,8 à 2,2 cm), 9 cols longs et étroits (diam. 1,3 à 1,7 cm), 5 épaules de flacons à section ronde, quadrangulaire ou à chanfreins plats, 9 bas de panse de flacons cylindriques à fond rentrant, 4 fonds apodes, légèrement rentrant, 3 fonds apodes avec marque de pontil, 6 piqures de flacons à pontil à la canne ; 3 fonds apodes ; 3 panses et fonds de flacons à section carrée ; panse plate, moulée de ressauts	XIX <sup>e</sup> s.
deux fond épais, dont un en demi-sphère interne, avec trace de pontil, diam. 2,7 cm et 2 cm	XVII <sup>e</sup> – XIX <sup>e</sup> s.
2 fragments de panse à section polygonale, marqués « VI // NAIGRE A[ROMATIQUE] / [DE JEA]N-VIN[CENT BULLY] »	Post 1809
175 panses bleu-vert	
embouchure de flacon circulaire à l'ouverture puis polygonale, avec ressaut surmonté de pointillés dans sa partie inférieure / 2 bords arrondis, cylindriques (diam. 6 cm et indet.) / deux fonds plats à panse cylindrique, dont un portant une trace de pontil à pastille de verre (diam. 6 cm) / pied en disque à l'extrémité arrondie (diam. 12 cm)	XIX <sup>e</sup> s.
3 éclats de panse dont un à section polygonale	XIX <sup>e</sup> s.
deux fragments de panse vert vif, dont une à section polygonale et une gravée de motifs végétaux	2 <sup>nd</sup> moitié XIX <sup>e</sup> s.
bord ourlé, replié en bandeau (diam. 2,2 cm et indet.) / deux bas de panse cylindrique fine, à section ronde / deux panses à section polygonale, dont une marquée d'un L / deux fragments d'épaule avec moulure circulaire à la jonction avec le goulot / deux fragments de fonds épais, à pontil de pastille rapportée, dont un à panse cylindrique (diam. 6,5 cm)	XIX <sup>e</sup> s.

TM	CM	Inventaire	Fait	US	Nb fgts						Poids en g	Couleur	Type	
					B	A	cachet	F / P	P	NR				NMI
C	M		2053	2053.2					1	1	1	5	vert sombre	encrier
C	M		2053	2053.2				4	2	6	1	275	ambre	bouteille
C	M		2053	2053.2				1	9	10	1	35	ambre	Flacon
			2053	2053.2						1		2	incolore	perle
			2053	2053.2						2		13	incolore	
			2053	2053.2						2		11	incolore	bouchon
			2053	2053.2						1		5	incolore	bouchon
			2053	2053.2						1		3	incolore	Compte-goutte
			2053	2053.2		1				1		2	incolore	service de table
			2053	2053.2	1					1	1	6	incolore	flacon
			2053	2053.2				1		1	1	6	incolore	
			2053	2053.2			1		1	2	1	7	vert olive « noir »	bouteille
			2053	2053.2						1		2	incolore	verre de lunettes
			2057	2057.5	1			4	17	22	4	86	Bleu-vert	flacon
			2057	2057.5						2		3	Bleu-vert	vitre
			2057	2057.5						3		4	incolore	vitre
			2057	2057.5				2	3	5	2	49	vert olive « noir »	bouteille
			2057	2057.5					8	8		43	verdâtre	bouteille
			2057	2057.5				3	2	5	3	134	incolore	gobelet
			2057	2057.5					1	1	1	5	incolore	service de table
			2057	2057.5	1				1	1	1	15	bleu outremer	service de table
			2057	2057.6				1	2	3	3	19	Bleu-vert	flacon
			2057	2057.6						1		1	Bleu-vert	vitre
			2058	2058.4						3		7	Bleu-vert	vitre
			2058	2058.4						1		< 1	Bleu-vert	
			3001	3001.15					2	2		32	vert olive « noir »	bouteille
			3002	3002.1	1			1	4	6	1	330	vert olive « noir »	bouteille
			3002	3002.1	1					1	1	3	verdâtre	bouteille
			3002	3002.1					1	1		3	incolore	
			3002	3002.1					7	7		14	Bleu-vert	
			3002	3002.1					3	3	1	36	Bleu-vert	flacon
			3002	3002.1	1			4	3	8	1	51	Bleu-vert	flacon
			3003	3003.1					1	1		1	vert olive « noir »	bouteille
			3022	3022.6					5	5		10	incolore	
			3022	3022.6	2				1	3	2	11	incolore	flacon à sel
					394	7	8	499	5087	9194	298	41933		

Description	Datation
panse à section carré en verre vert sombre	XIX <sup>e</sup> s.
une pique, trois bas de panse avec retour et deux panses cylindriques épaisses d'une bouteille	XIX <sup>e</sup> s.
8 fragments de panse cylindrique, fins et deux fragments de panse et fond d'un flacon à section polygonale	XVII <sup>e</sup> – XIX <sup>e</sup> s.
perle cylindrique (diam. 1,2 et 0,7 cm)	
deux boutons sphériques	XIX <sup>e</sup> s.
Un bouchon complet et un bouton en disque, à corps cylindrique plein	XIX <sup>e</sup> s.
bouton de préhension en sphère aplatie	XIX <sup>e</sup> s.
tube étroit (0,9 cm) s'éfilant en pipette (diam. 0,3 cm)	XIX <sup>e</sup> s.
anse moulée, formée de deux virgules séparées d'une moule plate	XIX <sup>e</sup> s.
fin goulot long et étroit, à lèvres coupées, adoucie	XVII <sup>e</sup> – XIX <sup>e</sup> s.
tube fermé à une extrémité	
sceau apposé sur l'épaule d'une petite bouteille, marqué de façon très peu lisible « SIROP ANTI-PHLOGISTIQUE / BRIANT A PARIS »	Post 1820
un fragment plat, taillé en ovale (largeur 4 cm) et un petit disque, plat (diam. 1,2 cm, épaisseur 1,5 mm)	XIX <sup>e</sup> s.
bord étroit, coupé et adouci (diam. 1,9 cm) ; 4 fonds avec pique et marque de pontil à la canne, en verre fin	XVII <sup>e</sup> – XIX <sup>e</sup> s.
2 fragments plats, bleu-vert	
3 fragments plats, incolores	
2 talons et 3 panses de bouteille	XIX <sup>e</sup> s.
3 fonds très épais, plats, à panses cylindriques et deux panses	XIX <sup>e</sup> s.
panse ornée d'une amande en relief, sur fond pointillé	Post 1830
panse épaisse (0,7 cm) à côtes plates et bord à ressaut avec départ de décor moulé ; diam. Indet.	XIX <sup>e</sup> s.
2 panses et une pique à boule	Post 1840
1 fragment plat, presque incolore, mais ayant conservé une légère teinte bleutée à verdâtre	
3 fragments plats, en verre bleu-vert	
panse en verre très fin, bleu-vert	
2 fragments de panse	
fond non piqué, légèrement rentrant sans marque de pontil (diam. 8,5 cm) ; goulot à bague large, moulée au niveau de la lèvre (diam. 2,8 cm) et 4 panses.	XIX <sup>e</sup> s.
Goulot à bague aplatie, large, disposée à 2 mm de la lèvre coupée et adoucie	XIX <sup>e</sup> s.
3 fragments jointifs d'un corps de flacon à section carrée (largeur : 4 cm)	XVII <sup>e</sup> – XIX <sup>e</sup> s.
Petit flacon presque complet : goulot court, étroit (diam. 2 cm), à lèvre épaissie et moulée, panse à section carrée, cannelée dans sa partie inférieure sur seulement 3 faces (largeur : 3,2 cm), sans trace de moule, fond légèrement rentrant, inscrit « PD 6/9 » ; hauteur totale : 6,9 cm	XIX <sup>e</sup> s.
éclat de panse	
col étroit, à lèvres coupées et adoucies, irrégulière (diam. 1,6 cm) et flacon complet, très fin, tubulaire, à goulot à vis et fond plat (diam. 0,9 cm, diam. Panse 1,4 cm, hauteur 7,6 cm)	XIX <sup>e</sup> s.



## Annexes 2 : Mobilier Archéologique

### 2.4 Inventaire numismatique – Julien Collombet

TOULON (83) - Ancien hôpital Chalucet - 2016

OA n° 11862 2016-495

Références			Contexte de découverte		Identification			
Code mat.	N° inv.	N° contenant	Fait	US	Dénomination	Autorité émettrice	Droit	
							Légende	Description
M	2025-2-1	30,3	F.2025	2025-2	Cinq centimes «Dupré»	Directoire / Consulat	Illisible [REPUBLIQUE - FRANÇAISE]	Buste drapé de la Liberté à gauche coiffée du bonnet phrygien
M	2025-2-2	30,3	F.2025	2025-2	5 centesimi	Italie - Royaume de Sardaigne Charles-Félix	Illisible [CAR. FELIX D. G. REX SAR. CYP. ET HIER]	Au centre, en trois lignes : 5 / CENTESIMI / 1826 (illisible) dans une couronne de lauriers
M	2053-2-1	30,3	F.2053	2053-2	Jeton	Louis XIV	LOVIS [LE G] RAND - [...]	Buste du Roi à droite
M	2053-2-2	30,3	F.2053	2053-2	Indéterminée	Indéterminée	Illisible	Illisible
M	2053-2-3	30,3	F.2053	2053-2	Sol	Louis XV	Illisible [LUDOV XV - D GRATIA]	Tête laurée de Louis XV à droite
M	2053-2-4	30,3	F.2053	2053-2	Sesterce	Indéterminée	Illisible	Illisible
M	3001-15-1	30,3	F.3001	3001-15	Jeton «Guerre de succession d'Espagne»	Louis XIV	L[VDOVI]CVS - MAGNVS REX	Tête de Louis XIV à droite
M	3002-1-1	30,3	F.3002	3002-1	Un centime «Dupré»	Directoire	RE[PUBLIQUE - FRANÇ]AISE	Tête de la République à gauche, coiffée d'un bonnet phrygien ; grènetis circulaire formé de points

Gadoury 1999 : GADOURY V., Monnaies Françaises, 1789-1999, quatorzième édition, Monaco : Edition Victor Gadoury.

Duplessy 1999 : DUPLESSY J., Les monnaies françaises royales, de Hugues Capet à Louis XVI (987-1793), tome II, 2e édition, Paris : Maison Platt.

Identification					Métrologie			Conservation
Revers		Atelier	Datation	Référence typologique	Poids (en g)	Module (en mm)	Métal	Remarques
Légende	Description							
Illisible [CINQ / CENTIMES]	Légende en deux lignes dans le champ, au-dessus du millésime (illisible) suivi d'un point et de la lettre d'atelier (illisible) encadrés des différents (illisibles), dans une couronne fermée composée de deux branches de chêne opposées nouées à leur base par un ruban	Indéterminé	1795-1804	Gadoury 1999, pp. 61-62 n° 126	10,48	27	Cuivre	Usure extrêmement prononcée et forte oxydation ; revers totalement illisible
Anépigraphie	Au centre, écu couronné avec un aigle occupant le champ, le tout entre deux branches de chêne	Indéterminé (Bologne, Gênes ou Turin)	1826	-	9,40	29	Cuivre	Usure très prononcée et très forte oxydation
Illisible	Illisible	Nuremberg ?	1643-1715	-	3,57	25	Alliage cuivreux	Usure très prononcée et très forte oxydation
Illisible	Illisible	Indéterminé	Indéterminée	-	4,29	26	Alliage cuivreux	Usure extrêmement prononcée et forte oxydation ; monnaie totalement illisible
Illisible [FRANCIAE ET NAVARRAE REX (millésime)]	Ecu de France couronné ; différent d'atelier à l'exergue (illisible)	Indéterminé	1768-1774	Duplessy 1999, p. 353 n° 1699	10,48	29	Alliage cuivreux	Usure extrêmement prononcée et forte oxydation ; revers totalement illisible
Illisible	Illisible	Indéterminé	Haut-Empire	-	18,36	32	Alliage cuivreux	Demi sesterce totalement illisible (très forte usure et oxydation) ; monnaie résiduelle. Cassure non franche correspondant plus probablement à une rupture qu'à une découpe intentionnelle
LABOR ALITIS AUFERT	Le coq de France, perché sur un arbre, enlève la Toison d'Or de l'Espagne qu'il défend contre le lion et le léopard d'Angleterre ; à l'exergue des volutes	Nuremberg ?	1701-1715	-	5,33	26	Alliage cuivreux	Usure moyenne et légère oxydation
UN / CENTIME / LAN 7 . / A	Légende en deux lignes dans le champ, au-dessus de LAN 7, suivi d'un point, la lettre d'atelier A sous le millésime ; grènetis circulaire formé de points	Paris (A)	1798-1799	Gadoury 1999, p. 49 n° 76	2,04	18	Cuivre	Usure prononcée et légère oxydation ; trois entailles légères au droit

## Annexes 2 : Mobilier Archéologique

### 2.5 Inventaire des Pipes - Agata Poirot

TOULON (83) - Ancien hôpital Chalucet - 2016

OA n° 11862 2016-495

	Fragments de pipes à tuyau en céramique	Fragments de pipes à tuyau en bois	Total par US
	poids en g	poids en g	
US 2025.2	356	12	368
	831	55	886
US 2053.2	564	14	578
	1379	116	1495
US 2002	186	3	189
	372	16	388
US 2002.1	41	2	43
	181	27	208
US 2042.2	1		1
	1		1
US 2057.2	1		1
	5		5
US 1001.2	1		1
	3		3
US 1001.64	1		1
	6		6
US 1002.1	2		2
	4		4
US 1017.1	2		2
	5		5
US 2000	2		2
	10		10
US 2001.1	7		7
	23		23
US 2001.7	5		5
	15		15
US 3001.6	1		1
	5		5
US 3001.15	2		2
	13		13
Total par type	1172	31	
	2853	214	
NR total : 1203			
Poids total en g : 3067			

## Annexes 2 : Mobilier Archéologique

### 2.6 Inventaire du petit mobilier - Agata Poirot

TOULON (83) - Ancien hôpital Chalucet - 2016

OA n° 11862 2016-495

	Matière	Description	US	US	US	US	US	US	US	US	US	US			
			2025.2	2053.2	2002	2002.1	1001.1 et 16	2029 3 et 4	2057.5	3001.1	3002.1	3022.5, 6 et 55			
Boutons	Verre	Facetté à bride, Ø 21mm				1							27	338	
		Plat à 2 trous, Ø 12mm									1				
		Rebord biseauté, 4 trous, Ø 9 à 10mm	4	5	5										
		Rebord biseauté, décor strié sur le pourtour, 4 trous, Ø 9 à 10mm	1		1										
		Rebord biseauté, 3 trous, Ø 6 à 7mm	2	4	3										
	Nacre	A bride en métal, Ø 14mm			1										48
		Rebord plat, 2 trous, Ø 18mm										1			
		Rebord plat, 4 trous, Ø 5 à 9mm	2	23	9			3							
		Sans rebord, 4 trous, Ø 8mm	2	3											
		Sans rebord, bouton plat 1 trou, Ø 14mm		1											
		Bombé, 4 trous, Ø 7mm		2											
		Rebord bombé, 4 trous, Ø 14mm	1												
		Rebord biseauté, 3 trous, Ø 5mm		1											
	Métal blanc	Rebord plat, 4 trous, Ø 17mm		2	6										40
		Rebord plat, décor strié sur le pourtour, 4 trous, Ø 16mm	1												
	Fer	A bride, Ø environ 20 à 25mm	2	3											
		A bride, Ø environ 13mm		1											
		Indéterminé, Ø environ 30mm	1	1											
		Indéterminé, Ø environ 15mm	1												
	Alliage à base de cuivre	A bride, bombé légèrement, Ø 12 à 17mm	3	9											
		A bride en fer, très bombé, Ø 18mm		1											
		A bride, plat, Ø 20mm		2											
		Rebord plat, 4 trous, Ø 12 à 15mm	2	5											

	Matière	Description	US 2025.2	US 2053.2	US 2002	US 2002.1	US 1001.1 et 16	US 2029 3 et 4	US 2057.5	US 3001.1	US 3002.1	US 3022.5, 6 et 55			
Boutons	Corozo	Petit rebord bombé, 4 trous, Ø 15mm		1	2								8		
		Large rebord bombé, 5 trous, Ø 17mm		1											
		Plat à bride, Ø 23mm									1				
		A bride en alliage à base de cuivre, bombé légèrement, Ø 12 à 17mm		1											
		En forme de cône, à bride en alliage à base de cuivre, Ø 18 à 22mm			2										
	Pierre	Plat à bride, Ø 20mm							1				1		
			Rebord plat, 5 trous, Ø 17 à 18mm	13	32	11		3							214
			Rebord plat, 4 trous, Ø 17 à 18mm		6										
			Rebord arrondi ou plat, 5 trous, Ø 11 à 13mm	6	17										
			Rebord arrondi ou plat, 4 trous, Ø 11 à 13mm	4	4										
			Rebord arrondi avec un liséré supplémentaire, 5 trous, Ø 17 à 18mm	3	15	3									
			Rebord arrondi large, 5 trous, Ø 20mm		1										
			Rebord arrondi très large, 5 trous, Ø 20 à 24mm	2		1									
			Rebord bombé, 5 trous, Ø 15 à 16mm	1	6	2									
			Rebord bombé, 4 trous, Ø 15 à 16mm	1	2										
			Rebord avec un pourtour incisé, 5 trous, Ø 8mm			1									
			Rebord avec un pourtour incisé, 4 trous, Ø 8mm		2	2									
			Divers, Ø 12 à 18mm	24	13										
			Plat à bride, Ø 16mm			1									
			En forme de cône, à bride, Ø 19 à 21mm	1	2	1									
		Fragments indéterminés	3	14	2										
		Avec un seul trou, Ø 10 à 20mm	2	5	5										
		Bouton sans couture, Ø 9 à 13mm	1	2											

			US 2025.2	US 2053.2	US 2002	US 2002.1	US 1001.1 et 16	US 2029 3 et 4	US 2057.5	US 3001.1	US 3002.1	US 3022.5, 6 et 55		
Projectiles	Pierre	Ø 33mm entiers								2			34	
		Ø 11 à 16mm entiers	4	8	4						2			
		Ø 11 à 16mm fragmentés	5	6	3									
Peigne	Os (?)	Fragment									1		1	
Divers objets en os décoratifs	Os (?)	Petits objets	5	11	2									18
Déchets de production	Os	Plaque perforée, artisanat du bouton possible		1										1
Écriture	Ardoise	Stylets d'ardoise pour ardoise, fragments		1	1							1		4
		Fragment d'ardoise			1									
Jeux	Verre	Bille										1		20
	Pierre	Bille	1											
		Jetons		2										
	Os	Dé	1											
		Pions de domino de tailles variées	2	3	1									
		Pions plats ronds, Ø 19 à 29mm		5	1									
Pions plats rectangulaires (19x29mm)			4											

## Annexes 3 : Divers

### 3.1 Comptes-rendus hebdomadaires de chantier

---

TOULON (83) - Ancien hôpital Chalucet - 2016

OA n° 11862 2016-495



Toulon (Var)  
Ancien hôpital Chalucet

### Moyens de terrain

#### Équipe

Quatre personnes : un responsable scientifique d'opération (Q. ROCHET), un responsable adjoint (M. GOURVENNEC) et deux techniciens (E. DIAS, N. FUSIANI).

#### Moyens mécaniques

Deux pelles mécaniques 20t de mardi à vendredi

#### Conditions de travail

Les conditions météorologiques, particulièrement favorables à partir de mardi, ont permis une avancée rapide du travail cette semaine.

#### Avancée du décapage

Le décapage archéologique a débuté mardi après-midi. Celui-ci n'a pu être mené cette semaine qu'avec une seule pelle mécanique, le temps d'effectuer la dépose de l'enrobé et des arbres situés dans la partie ouest du site. La moitié environ du site a été décapée. Le décapage se poursuivra durant la seconde semaine de fouille.

Le décapage mécanique est rendu complexe par la présence de très nombreux réseaux contemporains dont la profondeur excède parfois de plusieurs dizaines de centimètres celles des vestiges adjacents. En outre, la présence de banquette en béton, d'une épaisseur significative, a ponctuellement limité les possibilités de décapage. C'est notamment le cas en limite nord de l'emprise où le bâtiment détruit qui forme la limite de fouille est bordé d'une dalle en béton et de plusieurs canalisations contemporaines. La limite sud-est de l'emprise principale est occupée par deux cuves contemporaines.



Les vestiges de l'aile ouest de l'Hôtel-Dieu, détruite en 1944, vue depuis l'Est.

Agence Lyon  
500, rue Juliette Récamier  
69970 CHAPONNAY

22/10/16

**TOULON (VAR)**

**ANCIEN HÔPITAL CHALUCET**

**Responsable d'opération :**

Quentin ROCHET

[q.rochet@archeodunum.fr](mailto:q.rochet@archeodunum.fr) / +33 (0)6 78 03 12 01

### Compte-rendu de chantier n°1

22 octobre 2016

#### DESTINATAIRES DU COMPTE-RENDU

LANDURÉ Corinne	Service Régional de l'Archéologie	<a href="mailto:corinne.landure@culture.gouv.fr">corinne.landure@culture.gouv.fr</a>
POVER Ursula	Maitre d'ouvrage EPF PACA	<a href="mailto:u.pover@epfapaca.com">u.pover@epfapaca.com</a>
LABASTIE Sebastien	AMO – MOE Architecte D.P.L.G	<a href="mailto:la_bastie@hotmail.fr">la_bastie@hotmail.fr</a>
KURZAU Marie-Caroline	Archeodunum SAS	<a href="mailto:mc.kurzai@archeodunum.fr">mc.kurzai@archeodunum.fr</a>

### Résultats notables

L'aile ouest de l'hôtel-Dieu, déjà identifiée lors du diagnostic, a pu être mise au jour sur l'intégralité de l'emprise. Malgré de nombreuses perturbations (solins en bétons, réseaux contemporains et fosses de plantation), plusieurs niveaux de sol ont pu être dégagés dans sa partie ouest. Les murs de refends du bâtiment ont également pu être observés à l'est, malgré un taux d'anse plus important des vestiges.

Le décapage a déjà permis d'identifier les grandes lignes de l'organisation stratigraphique au sud du bâtiment, constitué par une succession de niveau de travail et de circulations. Une zone excavée, comblée d'un remblai anthropique a été observée à l'est de l'emprise, à l'emplacement d'une probable cave. Plusieurs vestiges maçonnés ont également été observés : canalisations maçonnées et murs n'appartenant pas au complexe bâti de 1853. Le plus significatif de ces vestiges est une "abside" observée en limite sud d'emprise et pour laquelle l'hypothèse d'un bassin est pour l'instant privilégiée.



L'"abside" observée en limite sud de l'emprise

Au nord du bâtiment le substrat géologique apparait à une trentaine de centimètres. Cette zone a livré un important collecteur d'eau maçonné, d'orientation est-ouest, couvert par des dalles en pierre. Si celui-ci connaît un usage jusqu'à une date très récente (des canalisations d'eaux pluviales contemporaines viennent s'y jeter) sa morphologie l'identifie comme une construction plus ancienne. Une cave maçonnée au ciment, pour partie accolée à des maçonneries liées à la chaux, est également en cours de dégagement.



Le collecteur est-ouest en limite d'emprise ouest

### Méthodologie de travail et orientations

Le décapage va se poursuivre en début de semaine prochaine sur les emprises situées de part et d'autre de l'aile est. Le nettoyage des vestiges apparents (maçonneries, niveau de sol) a lieu au fur et à mesure du nettoyage afin d'avoir le plus rapidement possible une vue d'ensemble. En l'attente d'une décision définitive à leur sujet, la destruction des trois plateaux situés au nord de cette aile n'est pas envisagée.

### Visites – réunions

Semaine 2 :

- Mardi 25 – Réunion de chantier en début d'après-midi. M.-C. KURZAJ (Archeodunum) s'excuse de ne pouvoir être présente.
- Mercredi 26 – intervention du topographe (G. TURGIS).

Toulon (Var)  
Ancien hôpital Chalucet

### Moyens de terrain

#### Équipe

Quatre personnes : un responsable scientifique d'opération (Q. ROCHET), un responsable adjoint (M. GOURVENNEC) et deux techniciens (E. DIAS, N. FUSIANI).

Une journée de terrain topographe (G. TURGIS).

#### Moyens mécaniques

Deux pelles mécaniques 20T de lundi à mercredi

#### Conditions de travail

Quelques averses n'ont pas ralenti le chantier.

#### Fin du décapage

Le décapage archéologique a fini mercredi dans la journée. En accord avec Corinne LANDURÉ et Sébastien LABASTIE, et au vu des enjeux scientifiques, il a été convenu que les trois plateaux situés dans la partie nord-est de l'emprise ne seraient pas enlevés dans le cadre de l'opération archéologique.

Malgré plusieurs sondages profonds, au-delà de 2m de profondeur sous le niveau de sol actuel, le terrain naturel n'a pu être reconnu dans le secteur 1 (sud-est de la fouille). L'importante instabilité des remblais et la densité des vestiges empêchent pour l'instant de mener des sondages plus profonds. Des sondages ponctuels à la mini pelle sont envisagés dans un second temps afin d'obtenir *a minima* une cote d'altitude. Ce constat permet toutefois de confirmer la très forte anthropisation du paysage (passage d'une pente naturelle en direction du sud-est à un système de terrasses artificielles).



Emprise finale du décapage et localisation des différents secteurs de fouille

Agence Lyon  
500, rue Juliette Récamier  
69970 CHAPONNAY

29/10/16

**Toulon (Var)**  
**ANCIEN HÔPITAL CHALUCET**

#### Responsable d'opération :

Quentin ROCHET

[q.rochet@archeodunum.fr](mailto:q.rochet@archeodunum.fr) / +33 (0)6 78 03 12 01

### Compte-rendu de chantier n°2

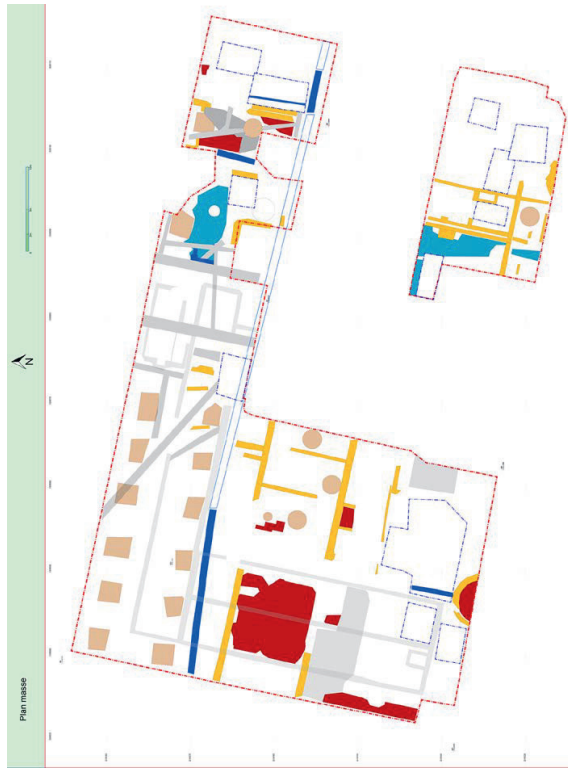
29 octobre 2016

#### DESTINATAIRES DU COMPTE-RENDU

LANDURÉ Corinne	Service Régional de l'Archéologie	<a href="mailto:corinne.landure@culture.souv.fr">corinne.landure@culture.souv.fr</a>
POVER Ursula	Maître d'ouvrage EPF PACA	<a href="mailto:u.pover@epfpaqa.com">u.pover@epfpaqa.com</a>
LABASTIE Sébastien	AMO – MOE Architecte D.P.L.G	<a href="mailto:la_bastie@hotmail.fr">la_bastie@hotmail.fr</a>
KURZAI Marie-Caroline	Archeodunum SAS	<a href="mailto:mc.kurzai@archeodunum.fr">mc.kurzai@archeodunum.fr</a>

**Résultats notables**

L'emprise de fouille a été découpée en trois secteurs ne connaissant pas de continuité stratigraphique.



Plan-masse sommaire à l'issu du décapage	
	Réseaux, solins, cuves à foin et autres structures XX <sup>e</sup> siècle (levée topographique non exhaustive)
	Canalisations et réseaux modernes
	Murs 1678 - 1855
	Niveau de sol dalle
	Niveau de calade
	Fosses de plantation
	Emprise de fouille
	Sondage profond
Gris	
Bleu vif	
Jaune	
Rouge brique	
Bleu terre	
Marron clair	
Traits discontinus rouges	
Traits discontinus bleus	

Secteur 3. la partie nord du secteur 3 n'a pas livré de vestiges significatifs, seuls des fosses de plantation (dont les arbres sont visibles sur les photographies aériennes antérieures à 1944) et des réseaux contemporains ont pu être observés, s'ouvrant directement dans le substrat. Aucun vestige n'a de même pu être rattaché au *Bât de Bonajoli* dont la localisation supposée traverse cette partie de l'emprise.

Secteur 2. Le secteur 2 a livré un nombre significatif de vestiges antérieurs aux constructions de 1853, y compris des niveaux de circulation intérieur et extérieur (dallage, calade). Il est traversé par plusieurs murs d'orientation nord-sud appartenant probablement aux édifices de la seconde moitié du XVII<sup>e</sup> siècle. Un second collecteur, d'orientation nord-sud et d'une morphologie similaire au collecteur est-ouest déjà identifié, a été observé au milieu de l'emprise.

Une grande fosse circulaire (F.2002), observée en plan au sud de l'emprise, contient visiblement les rejets domestiques de l'Hôtel-Dieu de 1853. Un simple ramassage de surface à l'issu du décapage a livré une diversité importants de mobilier : faune, céramique, métal, verre, petits objets (pipes, bouton, éléments métalliques de vêtement, etc.). La méthodologie précise de traitement de ce corpus (prélevement exhaustif ou raisonné, tamisage, etc.) reste à définir.



Échantillon du mobilier de surface.

Pipes et boutons de la fosse F.2002 (gauche) et petit mobilier en alliage cuivreux du niveau de circulation F.1002 (droite).

Secteur 1. Le secteur 1 a livré un ensemble de murs dessinant plusieurs phases de bâti successives, d'orientation nord-sud, perpendiculaire à l'axe est conservée en élévation. Ces maçonneries, à l'instar de celles observées dans le secteur 2, appartiennent probablement au bâti de 1678/1694. Des niveaux de sols en mortier et en galet ont été observés en connexion avec ces murs. Un sondage profond (env. 2m), situé à l'aplomb du mur le plus à l'Est, n'a pas permis d'observer le substrat. Il a toutefois permis d'identifier un enduit sur l'ensemble du parterre est du mur, indiquant une très importante transformation de la topographie et des niveaux de circulation. Les sondages profonds permettent d'appréhender au moins deux grandes phases de remblaiement/terrassement de cet espace, de part et d'autre du bâtiment nord-sud mis au jour.



Toulon (Var)  
Ancien hôpital Chalucet



Les macronnies du secteur 1, vues depuis le Nord

#### Méthodologie de travail et orientations

La seconde moitié de la semaine a été consacrée au nettoyage en plan et à l'enregistrement des structures du secteur 1. Le travail sur cette zone se poursuivra durant la semaine 3. Il n'est pas envisagé d'attaquer le traitement des autres secteurs avant l'arrivée du reste de l'équipe en semaine 4.

#### Visites – réunions

Semaine 4 : Réunion de chantier le 8 novembre à 14h

La visite de l'hussier a eu lieu le premier jour de l'opération, lundi 17 octobre.

Agence Lyon  
500, rue Juliette Récamier  
69970 CHAPONNAY

29/10/16

Toulon (Var)  
Ancien hôpital Chalucet



**TOULON (VAR)**  
**ANCIEN HÔPITAL CHALUCET**

**Responsable d'opération :**

Quentin ROCHET

[q.rochet@archeodunum.fr](mailto:q.rochet@archeodunum.fr) / +33 (0)16 78 03 12 01

**Compte-rendu de chantier n°3**

4 novembre 2016

**DESTINATAIRES DU COMPTE-RENDU**

<b>LANDURÉ Corinne</b>	Service Régional de l'Archéologie	<a href="mailto:corinne.landure@culture.gouv.fr">corinne.landure@culture.gouv.fr</a>
<b>POVER Ursula</b>	Maitre d'ouvrage EPF PACA	<a href="mailto:u.pover@epfpaca.com">u.pover@epfpaca.com</a>
<b>LABASTIE Sebastien</b>	AMO – MOE Architecte D.P.L.G	<a href="mailto:la_bastie@hotmail.fr">la_bastie@hotmail.fr</a>
<b>KURZAI Marie-Caroline</b>	Archeodunum SAS	<a href="mailto:mc.kurzai@archeodunum.fr">mc.kurzai@archeodunum.fr</a>

**Moyens de terrain**

Équipes

Quatre personnes : un responsable scientifique d'opération (Q. ROCHET), un responsable adjoint (M. GOURVENNEC) et deux techniciens (E. DIAS, N. FUSIANI).

Conditions de travail

Rien à signaler



Emprise finale du décapage et localisation des différents secteurs de fouille

**Résultats notables**

L'étude archéologique s'est concentrée cette semaine sur le secteur 1 (sud-est), secteur comprenant de nombreux vestiges bâtis antérieurs au complexe édifié en 1853. Le relevé des grandes coupes est-ouest a permis de préciser la stratigraphie générale du secteur, et d'identifier, au moins pour partie, une différenciation des espaces intérieurs et extérieurs.

Les vestiges bâtis identifiés font actuellement l'objet d'une levée pierre à pierre, à l'échelle 1/20<sup>e</sup>. Des éléments témoignant du travail du métal (sories, rejets de foyers, etc) ont été entraperçus sous les couches de mortiers à au moins deux endroits du secteur 1. Il n'est pas exclu qu'il ne s'agisse que de remblais ponctuels réutilisant les rejets d'un espace artisanal voisin.

Le nettoyage des niveaux de sols (dalle en mortier avec négatifs de pavement en brique) a montré, à l'Est du bâtiment déjà identifié, un espace pavé de 6 x 5,20 m découpés en quatre par de petits solins en brique. L'hypothèse d'un bâtiment léger, compartimenté par des cloisons en brique, est pour l'instant privilégiée.

Agence Lyon  
500, rue Juliette Récamier  
69970 CHAPONNAY

04/11/16

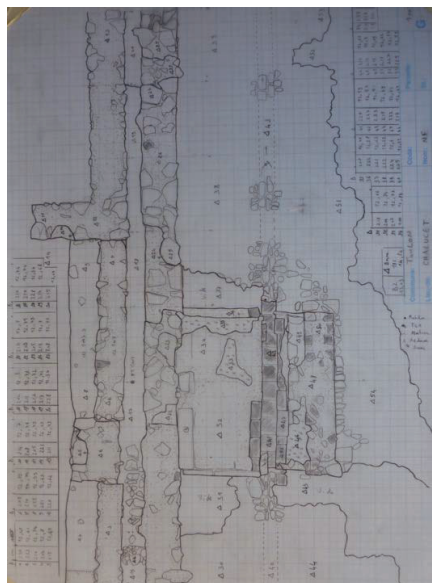


L'espace pavé et compartimenté à l'est du secteur 1

### Méthodologie de travail et orientations

**Secteur 1 :** Le travail d'enregistrement, de dessin et d'analyse des vestiges du secteur 1 se poursuivra en semaine 4.

**Secteur 2 :** L'augmentation de l'effectif sur le terrain à partir du lundi 7 novembre permettra d'attaquer le nettoyage et la fouille du secteur 2.



Premiers relevés des vestiges maçonnés

### Visites – réunions

Une représentante de la **municipalité de Toulon** (je n'ai malheureusement pas noté son nom) est passée sur le chantier mercredi 2 novembre. Plusieurs éléments ont été mentionnés à cette occasion, dont la possibilité d'organiser une visite pour le groupe scolaire voisin du site (modalités et date à définir).

Les services municipaux sont intéressés pour récupérer les éléments lapidaires mis au jour (éléments des margelles de bassin du XIX<sup>e</sup> siècle). L'étude archéologique nécessite qu'ils soient photographiés et documentés, mais, cela fait, il n'est pas envisagé de les prélever à l'issue de l'opération. Il a été répondu que, sous condition d'accord des autres acteurs de ce dossier, cela ne posait pas de problème particulier du point de vue archéologique. D'un point de vue pratique, un tel prélèvement par les services municipaux devrait avoir lieu avant la fin de l'opération archéologique et le rebouchage.

**Semaine 4 :** Réunion de chantier le 8 novembre à 14h (C. LANDURIÉ, S. LABASTIE, M.-C. KURZAM)

**Semaine 5 :** Second passage du topographe (G. TURGIS)



Éléments lapidaires mis au jour dans le secteur 3 (L. 3002)



Toulon (Var)  
Ancien hôpital Chalucet



**TOULON (VAR)**  
**ANCIEN HÔPITAL CHALUCET**

**Responsable d'opération :**  
Quentin ROCHET  
[q.rochet@archeodunum.fr](mailto:q.rochet@archeodunum.fr) / +33 (0)678 03 12 01

**Compte-rendu de chantier n°4**

10 novembre 2016

**DESTINATAIRES DU COMPTE-RENDU**

<b>LANDURÉ Corinne</b>	Service Régional de l'Archéologie	<a href="mailto:corinne.landure@culture.gouv.fr">corinne.landure@culture.gouv.fr</a>
<b>POVER Ursula</b>	Maitre d'ouvrage EPF PACA	<a href="mailto:u.pover@epfpaoca.com">u.pover@epfpaoca.com</a>
<b>LABASTIE Sebastien</b>	AMO – MOE Architecte D.P.L.G	<a href="mailto:la_bastie@hotmail.fr">la_bastie@hotmail.fr</a>
<b>KURZAI Marie-Caroline</b>	Archeodunum SAS	<a href="mailto:mc.kurzai@archeodunum.fr">mc.kurzai@archeodunum.fr</a>

**Moyens de terrain**

**Équipe**

Sept personnes : un responsable scientifique d'opération (Q. ROCHET), un responsable adjoint (M. GOURVENEC) et cinq techniciens (E. DIAS, K. DUPINAY, N. FUSIANI, B. NICOT, C. TOURNIER).

**Conditions de travail**

Quelques averses sur la journée de mercredi ont ralenti le travail de terrain.

**Moyens mécaniques**

Les deux pelles mécaniques 20T ont été évacuées dans la nuit de mercredi à jeudi. La mini pelle, livrée à cette occasion, ne sera utilisée sur le terrain qu'à partir du 21 novembre.



**Résultats notables**


**Secteur L:** Les recherches se poursuivent sur le secteur 1 (sud-est). Les logiques de circulation interne du bâtiment ont pu être précisées par la mise en évidence d'un niveau de sol en mortier de chaux au centre du bâtiment. Ce niveau de circulation est situé à une altitude inférieure à ceux observés dans les espaces alentour. Cette partie centrale semble également être antérieure à l'extension maximale en plan des bâtiments modernes.

Dans l'angle sud-ouest du secteur 1, sous les niveaux de calade, et dans la partie sud du secteur, ont été mis au jour trois murs permettant d'esquisser un bâtiment d'orientation est-ouest. Celui-ci présente une moins bonne conservation que les espaces centraux et ne connaît pas de niveaux de sol associé. Un sondage manuel dans l'angle sud-est est en cours pour finir d'observer son extension en plan et pour préciser sa position stratigraphique.

Le petit bâtiment sur solins de briques et les niveaux de sols associés dans la moitié est du secteur (extérieurs et intérieurs) ont également été documentés cette semaine.

Agence Lyon  
500, rue Juliette Récamier  
69970 CHAPONNAY


10/11/16



La calade mise au jour dans le secteur 2, vue depuis l'ouest

**Secteur 2:** L'accroissement de l'effectif a permis d'attaquer l'étude du secteur 2 (nord-est). Un nettoyage de surface de l'ensemble du secteur a été mené et a permis de mettre en évidence au moins trois espaces différents : à l'ouest un espace extérieur au sol en calade, au centre un bâtiment d'orientation nord-sud dont les niveaux de circulations sont relativement bien conservés, à l'est un espace de remblai comprenant une canalisation et quelques vestiges de maçonneries, dont la nature est encore à préciser. On peut y ajouter la fosse de rejet F.2002 situé en partie sud.

Cette logique d'occupation de l'espace, et les premiers éléments de stratigraphie identifiée permettent d'associer cette occupation à celle observée dans le secteur 1 avec toutefois plusieurs changements, notamment dans la morphologie des sols et des maçonneries. Plusieurs réseaux contemporains et fosses de plantation viennent en outre perturber cet espace.



Le bâtiment nord-sud du secteur 2, vue depuis le nord

### Méthodologie de travail et orientations

**Secteur 1:** Le relevé des maçonneries se poursuivra sur la semaine 5. Quelques rares sondages et coupes doivent encore être effectués pour finir l'enregistrement de la stratigraphie, ainsi que la fouille de quelques petites structures fossyoïdes. Sauf découverte supplémentaire, une partie de l'effectif quittera le secteur 1 à l'issue de la semaine 5 pour attaquer l'étude du secteur 3.

**Secteur 2:** L'ensemble des vestiges nettoyés doit encore faire l'objet de relevé et d'un enregistrement. Le nettoyage de surface de la grande fosse de rejet F.2002 sera mené rapidement afin d'estimer son volume et ainsi définir les méthodologies de prélèvement et de tamisage. Le sédiment de la fosse semble relativement fin.



Le second collecteur (nord-sud) dans le secteur 2

### Visites – réunions

Les visites de scolaire envisagée sont en attente de validation par EPF PACA.

Plusieurs prises de contact sont en cours avec des chercheurs et association locales : LA3M pour l'étude de la fosse de rejet moderne/contemporaine ; l'association des amis du vieux Toulon pour les ressources cartographiques et iconographiques.

**Semaine 5:** Second passage du topographe (G. TURGIS)

**Semaine 6:** Réunion de chantier le 24 novembre à 14h (C. LANDURÉ, S. LABASTIE, M.-C. KURZA)

Toulon (Var)  
Ancien hôpital Chalucet



**TOULON (VAR)**  
**ANCIEN HÔPITAL CHALUCET**

**Responsable d'opération :**

Quentin ROCHET

[q.rochet@archeodunum.fr](mailto:q.rochet@archeodunum.fr) / +33 (0)6 78 03 12 01

**Compte-rendu de chantier n°5**

22 novembre 2016

**DESTINATAIRES DU COMPTE-RENDU**

<b>LANDURÉ Corinne</b>	Service Régional de l'Archéologie	<a href="mailto:corinne.landure@culture.gouv.fr">corinne.landure@culture.gouv.fr</a>
<b>POVER Ursula</b>	Maitre d'ouvrage EPF PACA	<a href="mailto:u.pover@epfpaca.com">u.pover@epfpaca.com</a>
<b>LABASTIE Sebastien</b>	AMO – MOE Architecte D.P.L.G	<a href="mailto:la_bastie@hotmail.fr">la_bastie@hotmail.fr</a>
<b>KURZAI Marie-Caroline</b>	Archeodunum SAS	<a href="mailto:mc.kurzai@archeodunum.fr">mc.kurzai@archeodunum.fr</a>

**Moyens de terrain**

Équipe

Sept personnes : un responsable scientifique d'opération (Q. ROCHET), un responsable adjoint (M. GOURVENEC) et cinq techniciens (E. DIAS, K. DUPINAY, N. FUSIANI, B. NICOT, C. TOURNIER).

Conditions de travail

Rien à signaler

Moyens mécaniques

Pas de moyen mécanique cette semaine



**Résultats notables**

**Secteur 1 :** La documentation du secteur 1 touche à sa fin et une partie de l'effectif basculera la semaine prochaine sur le secteur 3.

**Secteur 2 :** Les deux tiers ouest du secteur, comprenant les vestiges de bâtiment et les niveaux de circulations, ont été relevés et documentés cette semaine. Un sondage ponctuel a permis d'observer la présence d'un réseau de canalisation ancien situé sous la calade et probablement associé à celle-ci. Le bâtiment nord-sud, nettoyé, présente une série de murs de refends dessinant trois pièces. Deux niveaux de sols se succèdent dans cet espace : une première dalle de mortier de tuileau sur un radier puis un dallage en terre cuite posé sur un lit de mortier. Quelques lambaux d'enduits en place, conservant parfois des traces de peintures, permettent de se faire une idée de l'aspect de ces pièces.

Le nettoyage de surface de la supposée fosse de rejet F.2002 montre une situation plus complexe qu'envisagé initialement : il ne s'agit pas d'une seule mais de plusieurs fosses de rejets circonscrites par les murs des bâtiments de l'époque moderne. Ces fosses sont toutefois fortement perturbées par des recouvrements contemporains.



Vue en plan et en coupe de la canalisation mise au jour sous la calade du secteur 2

Agence Lyon  
500, rue Juliette Récamier  
69970 CHAPONNAY

22/11/16

**Méthodologie de travail et orientations**

**Secteur 1.** Les interventions sur le secteur 1 reprendront durant la 7e semaine de fouille avec une série de coupe et de sondage à la pelle mécanique pour finir de documenter la stratigraphie et tenter d'atteindre les niveaux de circulation anciens situés en contrebas des bâtiments.

**Secteur 2.** La fouille des vestiges du secteur 2 se poursuivra la semaine prochaine. Le tamisage des fosses de rejets (F.2002) est envisagé sur le site avec la mise en place d'une station de tamisage temporaire dans le petit bâtiment situé derrière la base-vie.

**Secteur 3.** La fouille du secteur 3 commencera en début de semaine prochaine : nettoyage de surface et documentation des maçonneries identifiées lors du décapage.



Vue « écorchée » des niveaux de sol intérieurs du secteur 2

**Visites – réunions - autres**

Comme signalé par mail à U. POVER et S. LABASTIE, le site a été survolé par un drone mercredi dans la journée, sans que l'équipe de fouille soit informée.

Nous sommes en attente de communication par les services de la mairie (A. OLLIVIER) de la date définitive fixée pour les visites de scolaires. Le principe des visites a été validé par HÉPÉ PACA. La mise en sécurité des espaces de circulations sera effectuée par l'équipe de fouille.

**Semaine 6.** Réunion de chantier le 24 novembre à 14h. C. LANDURÉ et M.-C. KURZAJ sont excusées.

**Semaine 8.** Une visite du chantier par des chercheurs locaux (Centre Archéologique du Var / LA3M) aura lieu jeudi 9 décembre.



Toulon (Var)  
Ancien hôpital Chalucet

**ARCHEODUNUM**  
INVESTIGATIONS ARCHÉOLOGIQUES

**TOULON (VAR)**  
**ANCIEN HÔPITAL CHALUCET**

**Responsable d'opération :**

Quentin ROCHET

[q.rochet@archeodunum.fr](mailto:q.rochet@archeodunum.fr) / +33 (0)6 78 03 12 01

### Compte-rendu de chantier n°6

25 novembre 2016

#### DESTINATAIRES DU COMPTE-RENDU

<b>LANDURÉ Corinne</b>	Service Régional de l'Archéologie	<a href="mailto:corinne.landure@culture.gouv.fr">corinne.landure@culture.gouv.fr</a>
<b>POVER Ursula</b>	Maitre d'ouvrage EPF PACA	<a href="mailto:u.pover@epfpaca.com">u.pover@epfpaca.com</a>
<b>LABASTIE Sebastien</b>	AMO – MOE Architecte D.P.L.G	<a href="mailto:la_bastie@hotmail.fr">la_bastie@hotmail.fr</a>
<b>KURZAI Marie-Caroline</b>	Archeodunum SAS	<a href="mailto:mc.kurza@archeodunum.fr">mc.kurza@archeodunum.fr</a>

#### Moyens de terrain

##### Équipe

Sept personnes : un responsable scientifique d'opération (Q. ROCHET), un responsable adjoint (M. GOURVENEC) et cinq techniciens (E. DIAS, K. DUPINAY, N. FUSIANI, B. NICOT, C. TOURNIER).

##### Conditions de travail

Les épisodes pluvieux nous ont, par deux fois, obligés à quitter le terrain. L'équipe s'est repliée dans le bâtiment situé derrière la base-vie pour commencer le lavage du mobilier archéologique.

##### Moyens mécaniques

Pas de moyen mécanique cette semaine. Les coupes à la mini pelle commenceront en début de semaine prochaine.



#### Résultats notables

**Secteur 1 :** Pas d'intervention en secteur 1 cette semaine.

**Secteur 2 :** La fouille s'est poursuivie par la moitié Est du secteur. Cette zone a vu la mise au jour de murs et de canalisations modernes sous les niveaux de sols déjà observés. Les observations stratigraphiques permettent de préciser la datation des deux gros collecteurs maçonnés : ils sont postérieurs aux bâtiments XVIIe et probablement contemporain au complexe bâti du XIXe siècle.

**Secteur 3 :** La documentation du secteur 3 a commencé cette semaine par le nettoyage en plan des vestiges de l'aile ouest de l'hôtel-Dieu. Outre les éléments déjà observés, ce nettoyage a permis la mise au jour d'une construction semi-excavée et pavée au sein du bâtiment, ainsi que celle d'une série de murs accolés au nord-est. Plusieurs aménagements hydrauliques anciens ont également pu être observés (canalisation, caniveaux, etc.).

**Une pollution diffuse, mais localisée, au mercure** a été identifiée sur le site (Secteur 3, immédiatement au sud du mur gouttereau de l'aile ouest de l'ancien hôtel-Dieu). Celle-ci constitue probablement le résidu de la pollution observée lors du diagnostic (Chapon 2014, p. 28).

Nous avons mis en place une zone d'exclusion sur le terrain, que nous ne pouvons fouiller sans mise en place d'un protocole spécifique. Aucun vestige significatif n'a toutefois été identifié dans cet espace durant le décapage. Suite à l'avis donné par C. LANDURÉ, nous n'envisageons pas le traitement de cette zone. La zone d'exclusion représente un rectangle d'environ 4x2m, que nous avons recouvert d'une bâche et signalé sur le terrain à la bombe de chantier orange.

Agence Lyon  
500, rue Juliette Récamier  
69970 CHAPONNAY

25/11/16

Toulon (Var)  
Ancien hôpital Chalucet

Page 3 sur 4



Aménagement semi-excavé observé dans l'aile ouest de l'Hôtel-Dieu

#### Méthodologie de travail et orientations

Secteur 1. Des coupes à la mini pelle seront effectuées dans le secteur 1 durant la semaine 7, essentiellement dans le but d'étendre les stratigraphies déjà relevées et de préciser certains neuds de compréhension du secteur.

Une excavation plus importante sera également effectuée au pied du mur Est pour tenter d'observer les niveaux de circulations anciens, et la stratigraphie sous les remblais stériles déjà identifiés. Cette recherche à une profondeur supérieure à 2,50 m est conditionnée au niveau d'apparition des vestiges et à l'instabilité du substrat. Elle est envisagée dans le meilleur des cas comme un fenêtrage.

Secteur 2. Si la météo n'est pas trop défavorable, les fosses de rejets de l'Hôtel-Dieu seront fouillées et prélevées avant d'être tamisées sur place. Les investigations se poursuivront également dans la moitié est du secteur. Plusieurs grandes coupes stratigraphiques restent à relever.

Secteur 3. Le relevé de l'ensemble (au 1/40<sup>e</sup> pour le bâtiment et au 1/20<sup>e</sup> pour les détails) se poursuivra sur la semaine 7. La fouille s'étendra progressivement aux autres vestiges accolés à l'aile ouest.

Agence Lyon  
500, rue Juliette Récamier  
69970 CHAPONNAY

25/11/16

Toulon (Var)  
Ancien hôpital Chalucet

Page 4 sur 4



Mobilier mis au jour dans le secteur 2 : fourneau de pipe en forme de tête de coq, céramique et carreau de pavement peints

#### Visites – réunions - autres

##### Semaine 7.

**Absence :** Je ne serai pas présent sur le terrain lundi et mardi prochain. En mon absence c'est Michael GOURVENNEC qui assurera la direction du chantier (+33 (0)6 22 80 59 77).

Une visite du chantier par des chercheurs locaux (Centre Archéologique du Var / LA3M) aura lieu jeudi 1er décembre.

Les visites de scolaires sur le site auront lieu vendredi 2 décembre.

Semaine 8. La prochaine levée topographique (G. TURGIS) aura lieu en semaine 8



Vestiges de l'aile ouest en secteur 3, sol en carreau de terre cuite, anciennement vernissée

Agence Lyon  
500, rue Juliette Récamier  
69970 CHAPONNAY

25/11/16

Toulon (Var)  
Ancien hôpital Chalucet



**TOULON (VAR)**  
**ANCIEN HÔPITAL CHALUCET**

**Responsable d'opération :**

Quentin ROCHET

[q.rochet@archeodunum.fr](mailto:q.rochet@archeodunum.fr) / +33 (0)6 78 03 12 01

**Compte-rendu de chantier n°7**

2 décembre 2016

**DESTINATAIRES DU COMPTE-RENDU**

<b>LANDURÉ Corinne</b>	Service Régional de l'Archéologie	<a href="mailto:corinne.landure@culture.gouv.fr">corinne.landure@culture.gouv.fr</a>
<b>POVER Ursula</b>	Maitre d'ouvrage EPF PACA	<a href="mailto:u.pover@epfpaca.com">u.pover@epfpaca.com</a>
<b>LABASTIE Sebastien</b>	AMO – MOE Architecte D.P.L.G	<a href="mailto:la_bastie@hotmail.fr">la_bastie@hotmail.fr</a>
<b>KURZAI Marie-Caroline</b>	Archeodunum SAS	<a href="mailto:mc.kurzai@archeodunum.fr">mc.kurzai@archeodunum.fr</a>

**Moyens de terrain**

Équipe

Sept personnes : un responsable scientifique d'opération (Q. ROCHET), un responsable adjoint (M. GOURVENEC) et cinq techniciens (E. DIAS, K. DUPINAY, N. FUSIANI, B. NICOT, C. TOURNIER).

L'équipe passera de sept à huit personnes à partir de la semaine 8.

Conditions de travail

Rien à signaler

Moyens mécaniques

Une mini-pelle depuis le début de la semaine.



**Résultats notables**

**Secteur 1 :** Trois sondages mécanisés ont été effectués sur le secteur 1. Deux ont permis de poursuivre les coupes stratigraphiques en limite d'emprise, au nord et à l'ouest. Un sondage plus conséquent a été effectué à l'est du bâtiment nord-sud. Ce dernier a permis d'expliquer que les enduits observés sur le parement est du mur ne correspondait pas à un enduit extérieur, mais à l'intérieur d'un aménagement hydraulique dont le second mur, situé plus à l'est, a pu être observé dans le sondage malgré une arase plus importante. Il s'agit d'une conduite hydraulique ou d'un collecteur nord-sud dont le passage dans les murs est-ouest se fait par le biais d'un passage dallé couvert d'un arc de décharge.

**Secteur 2 :** La fouille des fosses de rejet a été menée en grande partie cette semaine. Celle-ci a montré que cet espace est très perturbé par des aménagements contemporains (regards, canalisation, etc.). Les rejets modernes constituent toutefois un volume conséquent qui est en cours de prélèvement.

Une coupe effectuée au milieu du secteur dans le bâtiment nord-sud a permis d'observer une nouvelle séquence de niveaux de sols successifs ainsi qu'un compartimentage léger (cloison) absent des dernières occupations. La coupe a également révélé la présence d'un bâtiment plus ancien arasé à une vingtaine de centimètres sous les niveaux de sols déjà documentés. L'emprise de ce bâti est pour l'instant inconnue.

En partie est, une dernière coupe a été effectuée, démontrant l'absence de développement des vestiges dans cette direction.

**Secteur 3 :** Une excavation dans l'angle sud-est a mis au jour une série de maçonneries modernes comprenant un bassin. Les couches de démolition de cet ensemble comprenaient une pierre de fontaine sculptée figurant un visage.

Un petit bâtiment désaxé par rapport aux autres occupations est en cours de fouille au nord de l'aile ouest de l'Hôtel-Dieu.

Agence Lyon  
500, rue Juliette Récamier  
69970 CHAPONNAY

02/12/16



Toulon (Var)  
Ancien hôpital Chalucet

Page 3 sur 5



La pierre de fontaine mise au jour dans le secteur 3 (a.) et le bassin et les maçonneries associées (d.)

#### Méthodologie de travail et orientations

Secteur 1. Une dernière coupe, instable en l'état, doit être sécurisée à la mini-pelle pour être relevé.

Secteur 2. Au regard des éléments vu en coupe, un redécoupage complet de l'intérieur du bâtiment nord-sud aura lieu dès le début de semaine dans le but d'obtenir une vision en plan du petit bâtiment antérieur. Ce redécoupage sera également l'occasion d'observer le tracé de la canalisation associée à la calade en partie ouest. Enfin le prélevement des fosses de rejets prendra fin en début de semaine.

Secteur 3. Le relevé des maçonneries du secteur 3 se poursuivra en semaine 8, de même que les nouvelles maçonneries mises au jour (bassin dans l'angle sud-ouest, bâtiment désaxé). Une série d'excavation à la mini-pelle aura lieu dans l'angle sud-est pour dégager les derniers éléments observés en plan et au diagnostic.

Des tests de tamisages auront lieu dès le début de semaine, avec un effectif renforcé si la météo complique le travail de terrain.

Agence Lyon  
500, rue Juliette Récamier  
69970 CHAPONNAY

02/12/16

Toulon (Var)  
Ancien hôpital Chalucet

Page 4 sur 5



Aménagement hydraulique mis au jour dans la partie est du secteur 1

#### Visites – réunions - autres

Semaine 7. L'ensemble des visites prévues a eu lieu cette semaine. Des échanges sont en cours avec le laboratoire L.A3M pour l'étude du mobilier céramique issu du site.

Les visites de scolaires se sont déroulées sans problème vendredi matin, suscitant l'intérêt des élèves et de leurs enseignants.

Semaine 8. La prochaine levée topographique (G. TURGIS) aura lieu en semaine 8.

Agence Lyon  
500, rue Juliette Récamier  
69970 CHAPONNAY

02/12/16



Présentation du mobilier archéologique aux élèves (CM1 et CM2) de l'école Misani jouxtant le site  
(02/12/2016).

Toulon (Var)  
Ancien hôpital Chalucet



**TOULON (VAR)**  
**ANCIEN HÔPITAL CHALUCET**

**Responsable d'opération :**

Quentin ROCHET

[q.rochet@archeodunum.fr](mailto:q.rochet@archeodunum.fr) / +33 (0)6 78 03 12 01

### Compte-rendu de chantier n°8

9 décembre 2016

#### DESTINATAIRES DU COMPTE-RENDU

<b>LANDURÉ Corinne</b>	Service Régional de l'Archéologie	<a href="mailto:corinne.landure@culture.gouv.fr">corinne.landure@culture.gouv.fr</a>
<b>POVER Ursula</b>	Maitre d'ouvrage EPF PACA	<a href="mailto:u.pover@epfapaca.com">u.pover@epfapaca.com</a>
<b>LABASTIE Sebastien</b>	AMO – MOE Architecte D.P.L.G	<a href="mailto:la_bastie@hotmail.fr">la_bastie@hotmail.fr</a>
<b>KURZAU Marie-Caroline</b>	Archeodunum SAS	<a href="mailto:mc.kurzai@archeodunum.fr">mc.kurzai@archeodunum.fr</a>

#### Moyens de terrain

##### Équipe

Huit personnes : un responsable scientifique d'opération (Q. ROCHET), un responsable adjoint (M. GOURVENNEC) et cinq techniciens (E. DIAS, K. DUPINAY, N. FUSIANT, B. NICOT, C. TOURNIER, S. MARCHAND).

##### Conditions de travail

Rien à signaler, conditions météo globalement favorables.

##### Moyens mécaniques

Une mini-pelle depuis le début de la semaine.



#### Résultats notables

**Secteur 1 :** Pas d'intervention en secteur 1 cette semaine.

**Secteur 2 :** Les fosses de rejets ont été intégralement prélevées et sont en cours de tamisage. Au vu des importants volumes, les tamisages en maille fine ont été faits sous forme d'échantillonnage. Le tamisage à fin de recherche de mobilier est quant à lui effectué systématiquement avec un tamis à mailles de 1 cm, très nombreuses, ne sont pas prélevées sauf trait marquant).

Deux espaces ont été intégralement redécouverts à la pelle mécanique et documentés cette semaine :

- À l'ouest du secteur, un ensemble de canalisations ont été mises au jour sous la calade dont ils sont contemporains. Il s'agit très probablement d'un système de récupération des eaux pluviales venant doubler le système de rigole de la calade.
- L'intérieur du bâtiment d'orientation nord-sud a été redécouvert suite à l'identification en coupe d'un bâtiment antérieur. Celui-ci s'est révélé de faible emprise au sol et fortement perturbé par des réseaux contemporains. Il s'agit d'un petit espace (env. 1m<sup>2</sup>) au sol en calade encadré de deux murs fortement arasés. Seul un autre fragment de mur nord-sud, plus au nord, peut être rattaché à cette occupation.

##### Secteur 3 :

La documentation de l'aile ouest a été effectuée cette semaine. Le petit bâtiment désaxé observé plus au nord a été fouillé et est en cours de documentation. Il semble assuré, en l'état actuel de nos connaissances, que l'aile ouest de l'Hôtel-Dieu, détruite en 1944, constitue le bâtiment central du complexe édifié par Chalucet en 1694, réutilisé et doublé à l'est au milieu du XIX<sup>e</sup> siècle. Cette analyse s'appuie entre autres sur l'observation et la comparaison des bâtiments conservés en élévation.

Agence Lyon  
500, rue Juliette Récamier  
69070 CHAPONNAY

09/12/16





Le bâtiment désaxé au nord de l'aile ouest de l'Hôtel-Dieu


La moitié sud du secteur a fait l'objet d'un important réaménagement cette semaine. Celui-ci a permis la mise au jour d'un corpus bâti conséquent, visiblement antérieur aux constructions de Chalucet. Premier élément de ce corpus, un système hydraulique d'orientation est-ouest a été mis au jour immédiatement au sud de l'aile ouest de l'Hôtel-Dieu : il s'agit d'un creusement étroit dans le substrat géologique, maçonné et couvert d'un enduit hydraulique sur sa paroi sud sur environ 1,50 m d'élévation. Ce système permet de bloquer l'ensemble des eaux de ruissellement du terrain pour les conduire, en partie basse, vers un collecteur. Cet aménagement permet de mettre hors d'eau les bâtiments découverts plus au sud, lesquels sont excavés dans le substrat géologique à une altitude similaire au bassin XVII<sup>e</sup> mise au jour précédemment auquel ils sont probablement contemporains.

Ce corpus se compose de cinq espaces distincts cloisonnés par des murs de refends construits à même le substrat géologique. Le premier espace présente un pavement de carreau et permet la déserte des autres pièces, ainsi que l'accès à un escalier dont seule la première marche est conservée. Il s'agit probablement de l'entrée du bâtiment. Les vestiges de l'escalier permettent d'attester la présence d'un étage supérieur. Les autres espaces forment des pièces de taille variable comprenant des vestiges de niveaux de sols, dalles de mortier et carreaux de pavement vernissés ou mat. Sous ces pièces passent des canalisations en brique permettant d'évacuer au sud les eaux collectées par le système de captage décrit précédemment. Une pièce présente un aménagement notable en brique, probable foyer de taille conséquente. La circulation entre les pièces s'effectue par des portes dont les seuils sont diversément conservés, mais tous localisables. L'accès à la pièce dotée d'un foyer se fait par un petit couloir aménagé sous l'escalier. L'ensemble de ce corpus bâti, relativement homogène, est comblé d'un même remblai de démolition traduisant une destruction volontaire, totale et rapide du corpus.

Une dernière construction est visible à l'est de ce complexe, en limite d'emprise, malgré sa perturbation par l'implantation des caves à froul. Il s'agit d'une pièce dont les parois et le fond sont couverts d'un enduit hydraulique : il s'agit soit d'une citerne de grande taille, soit d'un autre aménagement hydraulique.

Ce complexe bâti, dont les limites nord et ouest ont été perçues en fouille, se développe hors de l'emprise en direction du sud et de l'est. Les fondations bétonnées du XX<sup>e</sup> siècle nous ont contraints à conserver plusieurs bermes au sein du complexe bâti. Une tentative de destruction d'une de ses fondations,

afin d'observer le complexe en aire ouverte, s'est soldée par un résultat inverse à celui escompté en raison de notre incapacité à extraire ladite fondation malgré les moyens mécaniques mis en œuvres.



Vue d'ensemble du corpus bâti mis au jour en partie sud du secteur 3

### Méthodologie de travail et orientations

**Secteur 1 :** Une dernière coupe, instable en l'état, doit être sécurisée à la mini-pelle pour être relevé.

**Secteur 2 :** Une dernière série de sondage mécanique doit avoir lieu sous les fosses de rejets déjà fouillées, dernier espace dont l'intégralité de la stratigraphie n'est pas connue. Une fois ces sondages effectués et documentés, le secteur 2 sera considéré comme traité exhaustivement.

Le tamisage se poursuivra la semaine prochaine. Au rythme actuel il sera terminé d'ici la fin de l'opération.

**Secteur 3 :** La priorité de la semaine 9 sera la documentation et le relevé exhaustif du complexe bâti nouvellement mis au jour, celui-ci étant déjà en grande partie nettoyé. Le relevé du bâti s'accompagnera celui de coupes témoins conservés afin d'illustrer les logiques de destruction/comblement du complexe.

Deux sondages mécaniques seront effectués dans les grands collecteurs du XIX<sup>e</sup> siècle afin de finir de les documenter.

Toulon (Var)  
Ancien hôpital Chalucet

Page 5 sur 6



Boulet de canon mis au jour dans une canalisation moderne du secteur 3

#### Visites – réunions – autres

Un événement imprévu a empêché d'effectuer cette semaine toutes les levées topographiques prévues et donc de mettre à jour le plan-masse. Le relevé topographique se poursuivra en semaine 9 (semaine 50). L'équipe est dorénavant dotée d'une station totale de façon à être autonome pour les dernières levées topographiques.

Plusieurs visites (Municipalité de Toulon / TPM) ont eu lieu cette semaine pour des prises de vues à fin de communication. Il leur a été demandé de ne pas communiquer sur le mobilier archéologique découvert avant la fin de l'opération.

**Pollution au mercure :** Dans l'optique du rebouchage, et afin de pouvoir donner des indications précises au prestataire, il nous faut savoir avant le 22 décembre si la zone polluée doit être rebouchée ou laissée telle quelle (couverte d'une bâche) dans l'attente d'une dépollution. Le passage d'une entreprise de diagnostic a été évoqué par téléphone avec U. POVER.

**Procès-verbal de fin de chantier :** La signature du PV de fin de chantier peut être envisagée pour la semaine 10 de fouille (semaine 51), jeudi en journée. Il est rappelé que l'aménageur doit faire parvenir ce PV à C. LANDURÉ (S.R.A.).

Agence Lyon  
500, rue Juliette Récamier  
69970 CHAPONNAY

09/12/16

Toulon (Var)  
Ancien hôpital Chalucet

Page 6 sur 6



Pièce la plus à l'ouest du corps bâti sud, en cours de dégagement. L'aménagement de foyer se devine sous la pelle

Agence Lyon  
500, rue Juliette Récamier  
69970 CHAPONNAY

09/12/16



Toulon (Var)  
Ancien hôpital Chalucet



**TOULON (VAR)**  
**ANCIEN HÔPITAL CHALUCET**

**Responsable d'opération :**

Quentin ROCHET

[q.rochet@archeodunum.fr](mailto:q.rochet@archeodunum.fr) / +33 (0)16 78 03 12 01

### Compte-rendu de chantier n°9

19 décembre 2016

#### DESTINATAIRES DU COMPTE-RENDU

<b>LANDURÉ Corinne</b>	Service Régional de l'Archéologie	<a href="mailto:corinne.landure@culture.gouv.fr">corinne.landure@culture.gouv.fr</a>
<b>POVER Ursula</b>	Maitre d'ouvrage EPF PACA	<a href="mailto:u.pover@epfpaca.com">u.pover@epfpaca.com</a>
<b>LABASTIE Sebastien</b>	AMO – MOE Architecte D.P.L.G	<a href="mailto:la_bastie@hotmail.fr">la_bastie@hotmail.fr</a>
<b>KURZAI Marie-Caroline</b>	Archeodunum SAS	<a href="mailto:mc.kurza@archeodunum.fr">mc.kurza@archeodunum.fr</a>

#### Moyens de terrain

##### Équipe

Huit personnes : un responsable scientifique d'opération (Q. ROCHET), un responsable adjoint (M. GOURVENEC) et cinq techniciens (E. DIAS, K. DUPINAY, N. FUSIANI, B. NICOT, C. TOURNIER, S. MARCHAND).

##### Conditions de travail

Bonne condition météo, à l'exception de jeudi après-midi (tepl. anticipé en raison de la pluie).

##### Moyens mécaniques

Mini-pelle de lundi à jeudi



#### Résultats notables

**Secteur 1 :** un sondage ponctuel a permis d'observer la continuité du système hydraulique nord-sud déjà observé.

**Secteur 2 :** La fouille du secteur 2 a pris fin cette semaine avec l'excavation mécanique de l'espace situé sous les fosses de rejets. Outre le collecteur du XIX<sup>e</sup> siècle déjà identifié, la fouille de cet espace a permis l'observation d'un mur nord-sud situé en limite d'emprise, sous la berme ouest. Celui-ci est contemporain du collecteur auquel il vient s'accoler. Plusieurs pierres de taille en remploi dans le parement présentent des moulures et ont été prélevées.

**Secteur 3 :** Plusieurs éléments déjà partiellement traités ont vu leur étude se conclure cette semaine : vestiges de murs fortement arasés au nord du secteur, petit bâtiment désaxé au nord de l'aile ouest de l'hôtel-Dieu, niveaux de « trottoir » pavés, etc.

Les collecteurs XIX<sup>e</sup> ont été vidés et documentés en trois sondages répartis sur les secteurs 2 et 3.

Le complexe bâti situé au sud du secteur a été inégalement relevé en plan. Il en va de même pour l'aménagement hydraulique situé en amont de ce complexe. Seules quelques coupes illustrant les logiques de comblement de cet espace restent à documenter.

Agence Lyon  
500, rue Juliette Récamier  
69970 CHAPONNAY

19/12/16



Toulon (Var)  
Ancien hôpital Chalucet

Page 3 sur 5



Carreaux de pavement peints réutilisés en remploi (retournés) dans le bâtiment sud du secteur 3

#### Méthodologie de travail et orientations

La fouille archéologique se conclura la semaine prochaine par les derniers relevés de coupe et de maçonnerie. Une partie de l'équipe vérifiera le conditionnement du mobilier archéologique et de la documentation.

L'équipe quittera le site mercredi soir, de même que le mobilier archéologique (acheminé jusqu'à la base Archeodunum de Chaponnay) et le matériel de fouille. L'évacuation de la base-vie aura lieu jeudi 22, l'acheminement des pelles mécanique pour le rebouchage aura lieu dans la nuit du 21 au 22.

Agence Lyon  
500, rue Juliette Récamier  
69970 CHAPONNAY

19/12/16

Toulon (Var)  
Ancien hôpital Chalucet

Page 4 sur 5



Vue de l'aménagement hydraulique (dl) en amont du complexe bâti moderne (ga)

#### Visites – réunions – autres

Comme convenu les pierres de taille du XIX<sup>e</sup> siècle ont été récupérées par les services municipaux ce jeudi 15 décembre.

#### Pollution

Un diagnostic pollution a été effectué vendredi 16 décembre au matin par ERG Environnement sur la pollution au mercure observée en fouille. Nous avons appris à cette occasion que **d'autres pollutions au mercure et au plomb avaient été identifiées en amont de la fouille**, dans l'emprise de celle-ci en secteur 2. Nous déplorons que ces éléments ne nous aient pas été communiqués en amont de l'opération archéologique. Cela d'autant plus que la zone en question correspond aux fosses de rejets ayant fait l'objet d'une fouille manuelle et d'un tamisage fin. Les fouilleurs ayant travaillé sur cet espace ont tous été informés de ces éléments et effectueront en conséquence des visites à la métécinie du travail. En outre, n'ayant pas connaissance de cette pollution, nous n'avons pas dissocié les terres polluées des autres.

L'entreprise ERG environnement a effectué vendredi matin des prélèvements pour analyse sur les tas de terres et dans les refus de tamis. **Merci de nous faire connaître les résultats de ces analyses**, notamment ceux concernant les refus de tamis, tant pour l'information des membres de l'équipe ayant

Agence Lyon  
500, rue Juliette Récamier  
69970 CHAPONNAY

19/12/16

Toulon (Var)  
Ancien hôpital Chalucet

effectué ces tamisages que pour la gestion du mobilier archéologique issu de ces couches (un mobilier pollué nécessite des protocoles spécifiques).

**PV de fin de chantier**

Au vu des disponibilités de chacun, la signature du PV de fin de chantier est envisagée pour mercredi 21 en début d'après-midi.

Agence Lyon  
500, rue Juliette Récamier  
69970 CHAPONNAY

19/12/16

**TOULON (VAR)**  
**ANCIEN HÔPITAL CHALUCET**

**Responsable d'opération :**  
Quentin ROCHET  
[q.rochet@archeodunum.fr](mailto:q.rochet@archeodunum.fr) / +33 (0)6 78 03 12 01

**Compte-rendu de post-fouille n°1**

7 avril 2017

**DESTINATAIRES DU COMPTE-RENDU**

<b>LANDURÉ Corinne</b>	Service Régional de l'Archéologie	<a href="mailto:corinne.landure@culture.gouv.fr">corinne.landure@culture.gouv.fr</a>
<b>POVER Ursula</b>	Maitre d'ouvrage EPF PACA	<a href="mailto:u.pover@epfbaca.com">u.pover@epfbaca.com</a>
<b>LABASTIE Sebastien</b>	AMO – MOE Architecte D.P.L.G	<a href="mailto:la_bastie@hotmail.fr">la_bastie@hotmail.fr</a>
<b>KURZAU Marie-Caroline</b>	Archeodunum SAS	<a href="mailto:mc.kurzau@archeodunum.fr">mc.kurzau@archeodunum.fr</a>

Toulon (Var)  
Ancien hôpital Chalucet

Page 2 sur 3

**Avancée du travail**

Le mobilier archéologique a été lavé et conditionné au début de l'année 2017 dans les locaux d'Archeodunum (Chaponnay – 69). L'ensemble des relevés de terrain a été numérisé et vectorisé (Clément TOURNIER - Archeodunum). Le corpus photographique, représentant 2 300 photographies avant tri, a été inventorié et indexé, avec création de listing et inscriptions des informations dans les métadonnées des fichiers numériques (Nicolas FUSIANI - Archeodunum).



Plan général des vestiges après vectorisation des minutes de terrain  
Macronnés en jaune, réseaux hydrauliques en bleu, pavement en pièce en rose

Une brève recherche a été effectuée suite à la communication par des membres du Centre Archéologiques du Var et par Annick Olivier d'éléments cartographiques anciens et de photographies prises à l'occasion de travaux sur le site dans les années 1980. Le recensement cartographique de ces éléments a notamment permis de préciser la localisation des adductions d'eau anciennes (*Béal de Bonafé*). Leur absence dans l'emprise de fouille s'explique par leur localisation réelle plus au Nord, dans l'emprise du projet, mais à l'extérieur de l'emprise prescrite. Ces éléments ont fait l'objet d'un échange de mail avec Corinne LANDURÉ (SRA) au mois de février dernier.

**Premières études**

L'étude du corpus de monnaies a été effectuée par Julien COLLOMBET, numismate (Archeodunum). Sept monnaies issues des fosses de rejets ont pu être identifiées, couvrant une fourchette chronologique allant de la fin du XVIIIe siècle au début du XIXe siècle (1826 pour la plus tardive). Ce corpus vient appuyer les hypothèses de datation des fosses de rejets formulées à l'issue de la phase de terrain (XVIIIe siècle – première moitié XIXe siècle). La présence au sein de ce corpus d'un demi-sestercé illisible, datable du Haut-Empire, correspond probablement à un ramassage ponctuel à l'époque moderne.

Agence Lyon  
500, rue Juliette Récamier  
69970 CHAPONNAY

07/04/17

Un fragment de lame de silex du néolithique final a été identifié dans le mobilier des fosses de rejets. Il va faire l'objet d'une brève étude avec identification par Julia PATOURET, néolithicienne (Archeodunum).

Pour anecdotique que soit la présence de ces deux éléments anciens dans les fosses de rejets, ils témoignent de la richesse archéologique locale et des pratiques de « ramassage » anciennes.

**Pollution du mobilier archéologique**

Le lavage du mobilier issu des fosses de rejet pollué a été effectué en plein air avec port d'EPI (combinaison, masque, etc.). Des échantillons d'eau de lavage, d'ossement puis de céramique ont été transmis à un laboratoire d'analyse (SOCOTEC Lyon). Les résultats d'analyses, rendues en mars, ont montré une pollution résiduelle importante au mercure dans le mobilier céramique (les os n'ayant pu faire l'objet d'analyse).

**Résultats d'analyses :**

Echantillon	Unité	Limite de quantification	Valeur de référence	Mercure
Eau de lavage	µg/l	0,2	1 <sup>(1)</sup>	<0,2
Tesson	mg/kg	0,05	0,02-0,1 <sup>(2)</sup> 0,15-2,3 <sup>(3)</sup>	5,4

(1) Annexe I de l'arrêté du 11 janvier 2007 : Limites et références de qualité des eaux destinées à la consommation, à l'exclusion des eaux conditionnées  
 (2) et (3) : Teneurs totales en éléments traces métalliques dans les sols en France INRA, état au 9 janvier 2008, <http://em.orientaux.inra.fr> : gamme de valeurs couramment observées dans les sols « ordinaires » (2) et gamme de valeurs observées dans le cas d'anomalies naturelles modérées (3)

Les préconisations accompagnant cette analyse sont les suivantes :

- Étude et manipulation du mobilier pollué avec port de masque respiratoire et gants, dans un environnement ventilé.
- Conditionnement du mobilier dans des contenants hermétiques.

Ces mesures concernent donc l'intégralité du mobilier (céramique, faune, etc.) issu des fosses de rejets (F 2002 / F 2025 / F 2053).

**Méthodologies – organisation du travail**

Les protocoles de sécurité à respecter au vu de la pollution du mobilier étant connus, il est dorénavant possible d'enclencher les autres études du mobilier :

- Archéozoologie (Sylvain FOUCHAS)
- Étude du petit mobilier moderne (Agata POIROT)
- Céramologie
- Étude de la malacofaune

Dans les deux derniers cas, des spécialistes extérieurs à Archeodunum ont été contactés pour mener ces études, notamment via le laboratoire LA3M et le Centre Archéologique du Var.

Une étude d'archives restreinte est prévue avec la consultation de plusieurs fonds conservés aux archives départementales du Var et intéressant directement l'histoire du site. Un premier inventaire des archives avec sélection des pièces intéressantes a été effectué sur la base des inventaires fournis par les archives départementales (Quentin ROGHET).

**TOULON (VAR)**  
**ANCIEN HÔPITAL CHALUCET**

Responsable d'opération :  
Quentin ROCHET  
[q.rochet@archeodunum.fr](mailto:q.rochet@archeodunum.fr) / +33 (0)6 78 03 12 01

### Compte-rendu de post-fouille n°2

18 janvier 2018

#### DESTINATAIRES DU COMPTE-RENDU

<b>LANDURÉ Corinne</b>	Service Régional de l'Archéologie <a href="mailto:corinne.landure@culture.gouv.fr">corinne.landure@culture.gouv.fr</a>
<b>Myriam BENEJLOUN</b>	Maitre d'ouvrage EPF PACA <a href="mailto:m.benjeloun@epfpaca.com">m.benjeloun@epfpaca.com</a>
<b>KURZAI Marie-Caroline</b>	Archeodunum SAS <a href="mailto:mc.kurzai@archeodunum.fr">mc.kurzai@archeodunum.fr</a>

Toulon (Var)  
Ancien hôpital Chalucet

Page 2 sur 2

#### Avancée du travail

Vous trouverez ci-dessous un tableau récapitulatif de l'avancée du travail de post-fouille. Le planning permet d'envisager un rendu du rapport à l'hiver 2018 au plus tard.

Études spécialisées	Fini	En cours	Programmé
Numismatique	✓		
Lithique	✓		
Archéozoologie	✓		
Céramologie			Rendu Avril 2018
Petit mobilier			Rendu Printemps 2018
Verre			Rendu Printemps 2018
Documentaire			Premier semestre 2018
<b>Traitement des données</b>			
Lavage et conditionnement du mobilier	✓		
DAO	✓		
Consolidation de la documentation de fouille	✓		
Description des vestiges			Printemps 2018
Analyse et synthèse			Automne 2018
PAO			Automne/hiver 2018

Les premières études menées sur le mobilier des fosses de rejet montrent l'intérêt de ce corpus tant pour l'histoire du site (culture matérielle et usages quotidiens à Chalucet) qu'en tant que référentiel local et régional pour la période moderne. Ces données seront croisées avec les informations apportées par l'étude documentaire et archivistique, plusieurs pièces d'archives du XVIIIe traitant des biens mobiliers des personnes internées.

Agence Lyon  
500, rue Juliette Récamier  
69370 CHAPONNAY

18/01/18

## Annexes 3 : Divers

### 3.2 Rapport d'analyse de pollution du site

---

TOULON (83) - Ancien hôpital Chalucet - 2016

OA n° 11862 2016-495



**ERG ENVIRONNEMENT**  
**Monsieur Francois NESPOUX**  
 59 Avenue André Roussin  
 13016 MARSEILLE

### RAPPORT D'ANALYSE

**Dossier N° : 16E107628** Version du : 27/12/2016  
 N° de rapport d'analyse : AR-16-LK-117248-01 Date de réception : 21/12/2016  
 Référence Dossier : N° Projet : 13ME182Ac AMO Chalucet Toulon  
 Nom Projet : 13ME182Ac AMO Chalucet Toulon  
 Référence Commande : 13ME182Ac AMO Chalucet Toulon  
 Coordinateur de projet client : Mathieu Hubner / MathieuHubner@eurofins.com / +33 3 88 02 33 81

N° Ech	Matrice	Référence échantillon
001	Sol	TM1 (SOL)
002	Sol	TM2 (SOL)
003	Sol	TM3 (SOL)
004	Sol	TM4 (SOL)
005	Sol	TM5 (SOL)
006	Sol	TM6 (SOL)
007	Sol	TM7 (SOL)
008	Sol	TM8 (SOL)
009	Sol	TM9 (SOL)
010	Sol	TM10 (SOL)
011	Sol	TM11 (SOL)
012	Sol	TM12 (SOL)
013	Sol	TM13 (SOL)
014	Sol	TM14 (SOL)
015	Sol	TM15 (SOL)
016	Sol	TM16 (SOL)
017	Sol	TM17 (SOL)
018	Sol	TM18 (SOL)
019	Sol	TM19 (SOL)
020	Sol	TM20 (SOL)
021	Sol	TM21 (SOL)
022	Sol	TM22 (SOL)
023	Sol	TM23 (SOL)
024	Sol	TM24 (SOL)

Eurofins Analyses pour l'Environnement - Site de Saverne  
 5, rue d'Otterswiller - 67700 Saverne  
 Tél : 03 88 91 91 11 - Site web : www.eurofins.fr/erg  
 SAS au capital de 1 632 800 € - APE 7120B - RCS SAVERNE 422 998 971

### RAPPORT D'ANALYSE

**Dossier N° : 16E107628** Version du : 27/12/2016  
 N° de rapport d'analyse : AR-16-LK-117248-01 Date de réception : 21/12/2016  
 Référence Dossier : N° Projet : 13ME182Ac AMO Chalucet Toulon  
 Nom Projet : 13ME182Ac AMO Chalucet Toulon  
 Référence Commande : 13ME182Ac AMO Chalucet Toulon

N° Echantillon	001 TM1 SOL	002 TM2 SOL	003 TM3 SOL	004 TM4 SOL	005 TM5 SOL	006 TM6 SOL
Référence client :	16/12/2016	16/12/2016	16/12/2016	16/12/2016	16/12/2016	16/12/2016
Matrice :	21/12/2016	21/12/2016	21/12/2016	21/12/2016	21/12/2016	21/12/2016
Date de prélèvement :						
Date de début d'analyse :						

#### Préparation Physico-Chimique

XXS07 : Refus Pondéral à 2 mm % P.B. 17,3 37,2 19,7 <1,00 28,2 44,9  
 XXS08 : Séchage à 40°C

#### Métaux

XXS01 : Minéralisation eau régale - mg/kg MS  
 Bloc chauffant 0,83 0,86 1,50 5,03 0,34 1,26  
 LSA09 : Mercure (Hg)

Eurofins Analyses pour l'Environnement - Site de Saverne  
 5, rue d'Otterswiller - 67700 Saverne  
 Tél : 03 88 91 91 11 - Site web : www.eurofins.fr/erg  
 SAS au capital de 1 632 800 € - APE 7120B - RCS SAVERNE 422 998 971

**RAPPORT D'ANALYSE**

Version du : 27/12/2016  
 Date de réception : 21/12/2016  
**Dossier N° : 16E107628**  
 N° de rapport d'analyse : AR-16-LK-117248-01  
 Référence Dossier : N° Projet : 13ME182Ac AMO Chalucet Toulon  
 Nom Projet : 13ME182Ac AMO Chalucet Toulon  
 Référence Commande : 13ME182Ac AMO Chalucet Toulon

N° Echantillon	007	008	009	010	011	012
Référence client :	TM7	TM8	TM9	TM10	TM11	TM12
Matrice :	SOL	SOL	SOL	SOL	SOL	SOL
Date de prélèvement :	16/12/2016	16/12/2016	16/12/2016	16/12/2016	16/12/2016	16/12/2016
Date de début d'analyse :	21/12/2016	21/12/2016	21/12/2016	21/12/2016	21/12/2016	21/12/2016

**Préparation Physico-Chimique**

XXS07 : Refus Pondéral à 2 mm	% P.B.	30.9	19.2	24.9	22.3	18.1	18.5
XXS06 : Séchage à 40°C		-	-	-	-	-	-
<b>Métaux</b>							
XXS01 : Minéralisation eau régale - Bloc chauffant	mg/kg MS	0.47	3.72	4.09	3.12	0.85	0.50
LSA09 : Mercure (Hg)		-	-	-	-	-	-

**RAPPORT D'ANALYSE**

Version du : 27/12/2016  
 Date de réception : 21/12/2016  
**Dossier N° : 16E107628**  
 N° de rapport d'analyse : AR-16-LK-117248-01  
 Référence Dossier : N° Projet : 13ME182Ac AMO Chalucet Toulon  
 Nom Projet : 13ME182Ac AMO Chalucet Toulon  
 Référence Commande : 13ME182Ac AMO Chalucet Toulon

N° Echantillon	013	014	015	016	017	018
Référence client :	TM13	TM14	TM15	TM16	TM17	TM18
Matrice :	SOL	SOL	SOL	SOL	SOL	SOL
Date de prélèvement :	16/12/2016	16/12/2016	16/12/2016	16/12/2016	16/12/2016	16/12/2016
Date de début d'analyse :	21/12/2016	21/12/2016	21/12/2016	21/12/2016	21/12/2016	21/12/2016

**Préparation Physico-Chimique**

XXS07 : Refus Pondéral à 2 mm	% P.B.	29.1	15.8	<1.00	25.4	37.9	
XXS06 : Séchage à 40°C		-	-	-	-	-	
<b>Métaux</b>							
XXS01 : Minéralisation eau régale - Bloc chauffant	mg/kg MS	1.97	0.43	0.89	0.36	1.44	
LSA09 : Mercure (Hg)		-	-	-	0.79	-	

**Eurofins Analyses pour l'Environnement - Site de Saverny**  
 5, rue de l'Industrie  
 83770 Saverny  
 Tél 03 88 916 531 - fax 03 88 916 531 - site web : www.eurofins.fr/env  
 SAS au capital de 1 632 800 € - APE 7120B - RCS SAVERNEY 422 988 971

**cofrac**  
**ESSATS**  
 ACCREDITATION  
 Site de saverny  
 Portée disponible sur  
 www.cofrac.fr

**Eurofins Analyses pour l'Environnement - Site de Saverny**  
 5, rue de l'Industrie  
 83770 Saverny  
 Tél 03 88 916 531 - fax 03 88 916 531 - site web : www.eurofins.fr/env  
 SAS au capital de 1 632 800 € - APE 7120B - RCS SAVERNEY 422 988 971

**cofrac**  
**ESSATS**  
 ACCREDITATION  
 Site de saverny  
 Portée disponible sur  
 www.cofrac.fr

**RAPPORT D'ANALYSE**

**RAPPORT D'ANALYSE**

**Dossier N° : 16E107628**  
 Version du : 27/12/2016  
 N° de rapport d'analyse : AR-16-LK-117248-01  
 Date de réception : 21/12/2016  
 Référence Dossier : N° Projet : 13ME182AcAMO Chalucet Toulon  
 Nom Projet : 13ME182AcAMO Chalucet Toulon  
 Référence Commande : 13ME182AcAMO Chalucet Toulon

Gilles Lacroix  
 Coordinateur Projets Clients



ACCREDITATION  
 N° 1 - 1488  
 Site de Saveme  
 Pour plus d'infos : www.cofrac.fr

Eurofins Analyses pour l'Environnement - Site de Saveme  
 5, rue d'Ottenswiller - 67700 Saveme  
 Tél : 03 88 911 911 - fax : 03 88 911 652 - site web : www.eurofins.fr/en  
 SAS au capital de 1 682 800 € - APE 7120B - RCS SAVERNE 422 988 971

**RAPPORT D'ANALYSE**

**Dossier N° : 16E107628**  
 Version du : 27/12/2016  
 N° de rapport d'analyse : AR-16-LK-117248-01  
 Date de réception : 21/12/2016  
 Référence Dossier : N° Projet : 13ME182AcAMO Chalucet Toulon  
 Nom Projet : 13ME182AcAMO Chalucet Toulon  
 Référence Commande : 13ME182AcAMO Chalucet Toulon

N° Echantillon	019 TM19 SOL	020 TM20 SOL	021 TM21 SOL	022 TM22 SOL	023 TM23 SOL	024 TM24 SOL
Date de prélèvement :	16/12/2016	16/12/2016	16/12/2016	16/12/2016	16/12/2016	16/12/2016
Date de début d'analyse :	21/12/2016	21/12/2016	21/12/2016	21/12/2016	21/12/2016	21/12/2016
<b>Préparation Physico-Chimique</b>						
XXS07 : Refus Ponderal à 2 mm	% P.B.	17,2	25,7	28,3	29,2	<1,00
XXS06 : Séchage à 40°C						
<b>Métaux</b>						
XXS01 : Minéralisation eau régale - Bloc chauffant						
LSA09 : Mercure (Hg)	mg/kg MS	0,84	3,54	0,51	6,89	45,1

Observations	N° Ech	Réf client

La reproduction de ce document n'est autorisée que sous sa forme intégrale, il comporte 8 page(s). Le présent rapport ne concerne que les objets soumis à l'essai.  
 Seules certaines prestations rapportées dans ce document sont couvertes par l'accréditation. Elles sont identifiées par le symbole " ".  
 D : détecté / ND : non détecté  
 L'information relative au seuil de détection d'un paramètre n'est pas couverte par l'accréditation Cofrac.  
 Les résultats précédés du signe < correspondent aux limites de quantification, elles sont la responsabilité du laboratoire et fonction de la matrice.  
 Laboratoire agréé par le ministre chargé de l'environnement - se reporter à la liste des laboratoires sur le site internet de gestion des agréments du ministère chargé de l'environnement : <http://www.libeau.ecologie.gouv.fr>  
 Laboratoire agréé pour la réalisation des prélèvements et des analyses terrains et/ou des analyses des paramètres du contrôle sanitaire des eaux - portée détaillée de l'agrément disponible sur demande.  
 Laboratoire agréé par le ministre chargé des installations classées conformément à l'arrêté du 11 Mars 2010. Mention des types d'analyses pour lesquels l'agrément a été délivré sur : [www.eurofins.fr](http://www.eurofins.fr) ou disponible sur demande.  
 Pour les résultats issus d'une sous-traitance, les rapports émis par des laboratoires accrédités sont disponibles sur demande.



ACCREDITATION  
 N° 1 - 1488  
 Site de Saveme  
 Pour plus d'infos : www.cofrac.fr

Eurofins Analyses pour l'Environnement - Site de Saveme  
 5, rue d'Ottenswiller - 67700 Saveme  
 Tél : 03 88 911 911 - fax : 03 88 911 652 - site web : www.eurofins.fr/en  
 SAS au capital de 1 682 800 € - APE 7120B - RCS SAVERNE 422 988 971



**Annexe technique**

**Dossier N° : 16E107628**

Emetteur : Mr François Nespoux

Nom projet : N° Projet : 13ME182Ac AMO Chalucet Toulon  
13ME182Ac AMO Chalucet Toulon

N° de rapport d'analyse : AR-16-LK-117248-01

Commande EOL : 00610514200324

Référence commande : 13ME182Ac AMO Chalucet Toulon

**Sol**

Code	Analyse	Principe et référence de la méthode	LQI	Unité	Incert.	Prestation réalisée sur le site de :
LSA09 - Mercure (Hg)		SFA (spectre fondus (CYANIS) (incorporation à eau) (regale) - NF EN 13346 Méthode B (SO) - NF ISO 16772 (Se) - Adaptée de NF ISO 16772 (Bouillonnante) - NF EN 13346 Méthode B	0,1	mg/kg MS		Eurofins Analyse Environnement France
XSS01 - Médecation eau régale - Bloc chauffant		Chromatographie - NF EN 13346 Méthode B				
XSS06 - Séchage à 40°C		Séchage - NF ISO 11644				
XSS07 - Rétaur Pendule à 2 mm		Grammaire - NF ISO 11644	1	% P.B.		

Tous les éléments de traçabilité sont disponibles sur demande  
Méthodes de calcul de l'incertitude (valeur maximale) : (A) : Eurachem (B) : XPT 90-220 (C) : NF ISO 11532 (D) : ISO 15767 (e) : Méthode Interne



**Annexe de traçabilité des échantillons**

Cette traçabilité recense les flacons des échantillons scannés dans EOL sur le terrain avant envoi au laboratoire

**Dossier N° : 16E107628**

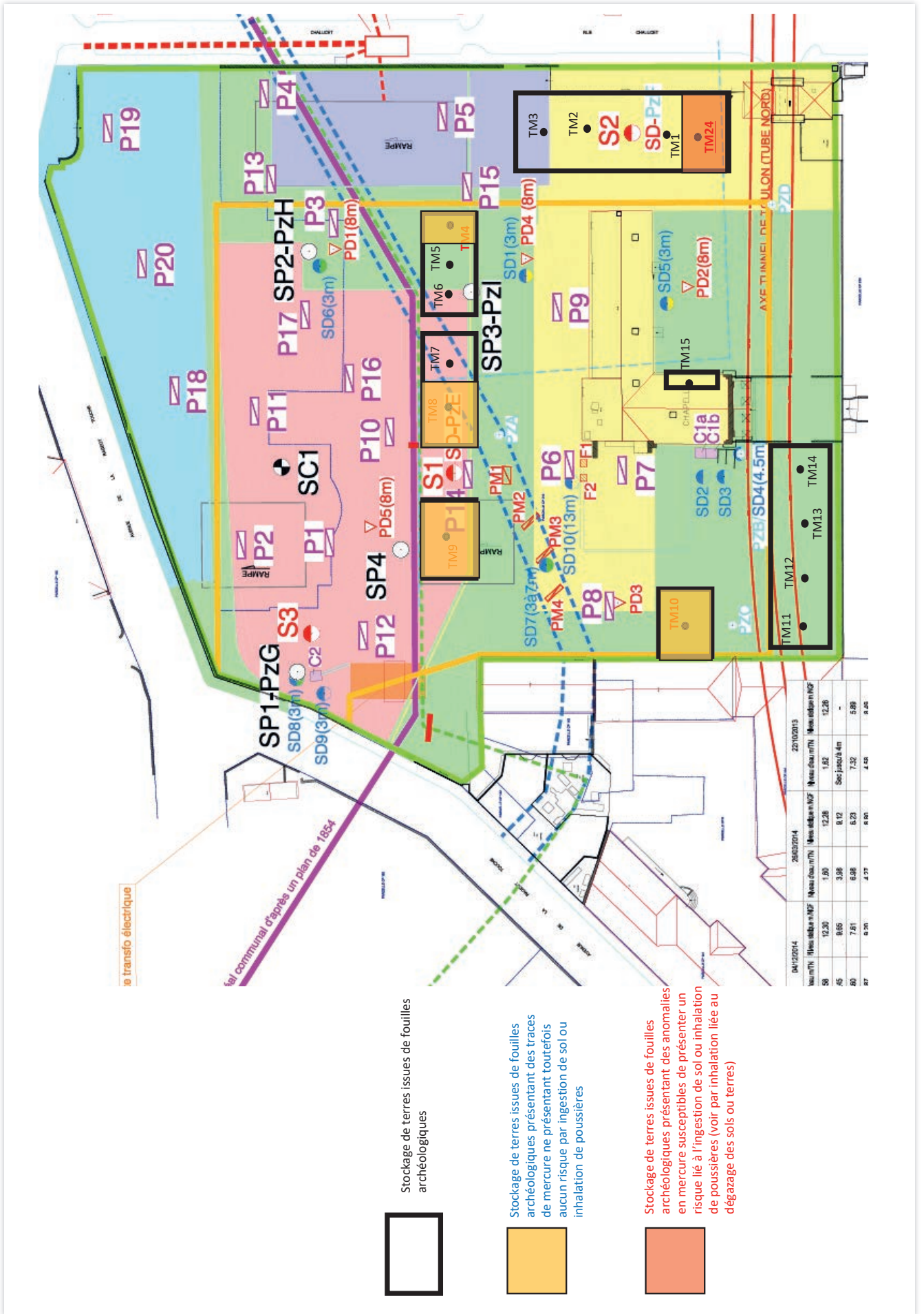
Emetteur : Mr François Nespoux

Nom projet : N° Projet : 13ME182Ac AMO Chalucet Toulon

N° de rapport d'analyse : AR-16-LK-117248-01  
Commande EOL : 00610514200324  
Référence commande : 13ME182Ac AMO Chalucet Toulon

**Sol**

Référence Eurofins	Référence Client	Date&Heure Prélèvement	Code-barre	Nom flacon
16E107628-001	TM1			
16E107628-002	TM2			
16E107628-003	TM3			
16E107628-004	TM4			
16E107628-005	TM5			
16E107628-006	TM6			
16E107628-007	TM7			
16E107628-008	TM8			
16E107628-009	TM9			
16E107628-010	TM10			
16E107628-011	TM11			
16E107628-012	TM12			
16E107628-013	TM13			
16E107628-014	TM14			
16E107628-015	TM15			
16E107628-016	TM16			
16E107628-017	TM17			
16E107628-018	TM18			
16E107628-019	TM19			
16E107628-020	TM20			
16E107628-021	TM21			
16E107628-022	TM22			
16E107628-023	TM23			
16E107628-024	TM24			



## Annexes 3 : Divers

### **3.3 Rapport d'analyse de pollution du mobilier archéologique**

---

TOULON (83) - Ancien hôpital Chalucet - 2016

OA n° 11862 2016-495





**SOCOTEC**  
AGENCE LYON HSE  
11, rue Saint Maximin  
69416 LYON cedex 03  
Tél. : 04.72.11.46.30  
Fax. : 04.72.11.45.67  
Email : hse.lyon@socotec.com

**ARCHEODUNUM SAS**  
**Mme KURZAJ**  
Agence de Chaponnay  
500 Rue Juliette Récamier  
69970 Chaponnay

Lyon, le 31 mars 2017

N/Réf. : F13T1/17/365/NM/NMI  
Affaire n°1702EL7P000116  
**Objet : Résultats d'analyses**

Madame,

Vous trouverez ci-joint les résultats d'analyses réalisés sur les eaux de lavage de votre matériel ainsi que les tessons.

**Analyses réalisées en laboratoire agréé :**

Composé	Milieu	Laboratoire	Méthode d'analyse
Mercur	Eau de lavage	EUROFINS	SFA/vapeurs froides _ NF EN ISO 17852
Mercur	Tessons	ALCONTROL	Méthode interne

**Résultats d'analyses :**

Echantillon	Unité	Limite de quantification	Valeur de référence	Mercur
Eau de lavage	µg/l	0,2	1 <sup>(1)</sup>	<0,2
Tesson	mg/kg	0,05	0,02-0,1 <sup>(2)</sup> 0,15-2,3 <sup>(3)</sup>	<b>5,4</b>

(1) Annexe I de l'arrêté du 11 janvier 2007 : Limites et références de qualité des eaux destinées à la consommation, à l'exclusion des eaux conditionnées

(2) et (3) : Teneurs totales en éléments traces métalliques dans les sols en France INRA, état au 9 janvier 2008, <http://tm.orientis.inra.fr> : gamme de valeurs couramment observées dans les sols « ordinaires » (2) et gamme de valeurs observées dans le cas d'anomalies naturelles modérées (3)

SOCOTEC France - Société anonyme à direction et conseil de surveillance au capital de 17 648 740 euros - 542 016 654 RCS Versailles - APE 7120B  
N° TVA intracommunautaire : FR77 542 016 654 - Siège social : Les Quadrants - 3 avenue du Centre CS 20732 - Guyencourt 78182 St-Quentin-en-Yvelines Cedex - FRANCE  
[www.socotec.fr](http://www.socotec.fr)



L'analyse du mercure sur les eaux de lavage montre une concentration inférieure à la limite de quantification du laboratoire (<0,2 µg/l).

En revanche, une teneur en mercure dans les tessons de l'ordre de 5,4 mg/kg est observée. Cette teneur est supérieure à la gamme d'anomalies naturelles modérées prise en référence pour les sols.

Dans ce cadre, les équipements de protection nécessaires doivent être mis en oeuvre lors de votre travail sur ce matériel (masque et gants) ainsi qu'une très bonne aération des locaux. Par ailleurs, le stockage de ce matériel doit être effectué dans des boîtes hermétiques.

Espérant avoir répondu à vos attentes, je reste à votre disposition pour tout renseignement complémentaire.

Nous vous prions d'agréer, Madame, nos salutations distinguées.

Chef de groupe sites et sols pollués  
Nathalie MORIN

Pièces jointes : Rapports Eurofins et Alcontrol (8 pages)

**SOCOTEC FRANCE**  
**Monsieur Grégoire LUTUN**  
 11 rue saint maximin  
 69416 LYON 3EME ARRONDISSEMENT

**RAPPORT D'ANALYSE**

**Dossier N° : 17E021082** Version du : 17/03/2017  
 N° de rapport d'analyse : AR-17-LK-025691-01 Date de réception : 16/03/2017  
 Référence Dossier : N° Projet : Archeodunum  
 Nom Projet : Archeodunum  
 Référence Commande : GL/Archeo/150317/ES - SSP  
 Coordinateur de projet client : Marilyn Matter / MarilynMatter@eurofins.com / +33 3 88 02 14 39

<b>N° Ech</b>	<b>Matrice</b>	<b>Référence échantillon</b>
001	Eau de surface (ESU)	Archeo/150317ES

**Eurofins Analyses pour l'Environnement - Site de Savonne**  
 Eurofins  
 5, rue de la Vallée - 67700 Savonne  
 Tél 03 88 911 911 - fax 03 88 916 531 - site web : www.eurofins.fr/env  
 SAS au capital de 1 632 800 € - APE 7120B - RCS SAVONNE 422 998 971



**RAPPORT D'ANALYSE**

**Dossier N° : 17E021082** Version du : 17/03/2017  
 N° de rapport d'analyse : AR-17-LK-025691-01 Date de réception : 16/03/2017  
 Référence Dossier : N° Projet : Archeodunum  
 Nom Projet : Archeodunum  
 Référence Commande : GL/Archeo/150317/ES - SSP

N° Echantillon : 001  
 Référence client : Archeo/150317/ES  
 Matrice : ESU  
 Date de prélèvement : 06/03/2017  
 Date de début d'analyse : 16/03/2017

<b>DN225 : Mercure (Hg)</b>	µg/l	<0.20
D : détecté / ND : non détecté		

**Métaux**

La reproduction de ce document n'est autorisée que sous sa forme intégrale. Il comporte 4 page(s). Le présent rapport ne concerne que les objets soumis à l'essai.  
 Seules certaines prestations rapportées dans ce document sont couvertes par l'accréditation. Elles sont identifiées par le symbole \*.  
 L'information relative au seuil de détection d'un paramètre n'est pas couverte par l'accréditation Cofrac.  
 Les résultats précédés du signe < correspondent aux limites de quantification, elles sont la responsabilité du laboratoire et fonction de la matrice.

Tous les éléments de traçabilité sont disponibles sur demande.  
 Pour les résultats issus d'une sous-traitance, les rapports émis par des laboratoires accrédités sont disponibles sur demande.  
 Laboratoire agréé par le ministre chargé de l'environnement - se reporter à la liste des laboratoires sur le site internet de gestion des agréments du ministère chargé de l'environnement : <http://www.labeau.ecologie.gouv.fr>  
 Laboratoire agréé pour la réalisation des prélèvements et des analyses terrains et/ou des analyses des paramètres du contrôle sanitaire des eaux - portée détaillée de l'agrément disponible sur demande.  
 Laboratoire agréé par le ministre chargé des installations classées conformément à l'arrêté du 11 Mars 2010. Mention des types d'analyses pour lesquels l'agrément a été délivré sur : [www.eurofins.fr](http://www.eurofins.fr) ou disponible sur demande.

Aurélie Schaeffer  
 Coordinateur de Projets Clients

**Eurofins Analyses pour l'Environnement - Site de Savonne**  
 Eurofins  
 5, rue de la Vallée - 67700 Savonne  
 Tél 03 88 911 911 - fax 03 88 916 531 - site web : www.eurofins.fr/env  
 SAS au capital de 1 632 800 € - APE 7120B - RCS SAVONNE 422 998 971



### Annexe technique

**Dossier N° : 17E021082**

Emetteur :

Nom projet : Archéodunum

N° de rapport d'analyse : AR-17-LK-025691-01

Commande EOL : 006-10514-220170

Référence commande : GL/Archéo/150317/ES - SSP

#### Eau de surface

Code	Analyse	Principe et référence de la méthode	LQI	Unité	Prestation réalisée sur le site de :
DN225 - Mercure (Hg)		SFA / vapeurs totales (CV-AAS) (Minimisation - dosage par SPA) - NF EN ISO 17832	0,2	µg/l	Eurofins Analyse pour l'Environnement France

### Annexe de traçabilité des échantillons

*Cette traçabilité recense les flacons des échantillons scannés dans EOL sur le terrain avant envoi au laboratoire*

**Dossier N° : 17E021082**

Emetteur :

Nom projet : N° Projet : Archéodunum

Archéodunum

N° de rapport d'analyse : AR-17-LK-025691-01

Commande EOL : 006-10514-220170

Référence commande : GL/Archéo/150317/ES - SSP

#### Eau de surface

Référence Eurofins	Référence Client	Date & Heure Prélèvement	Code-barre	Nom flacon
17E021082-001	Archéo/150317/ES	06/03/2017		



**ALcontrol Laboratories**

ALcontrol B.V.  
Adresse de correspondance  
99-101 avenue Louis Roche - F-92230 Gennevilliers  
Tel.: +33 (0)155 90 52 50 - Fax: +33 (0)155 90 52 51  
www.alcontrol.fr

**Rapport d'analyse**

SOCOTEC LYON - SSP (EL7P0)  
Nathalie MORIN  
11 Rue Saint Maximin  
69003 LYON

Page 1 sur 4

Votre nom de Projet : ARCHEDUNUM  
Votre référence de Projet : SSP - 1702ELP0000116  
Référence du rapport ALcontrol : 12500642, version: 1  
Rotterdam, 31-03-2017

Cher(e) Madame/ Monsieur,


Veillez trouver ci-joint les résultats des analyses effectuées en laboratoire pour votre projet SSP - 1702ELP0000116.  
Le rapport reprend les descriptions des échantillons, le nom de projet et les analyses que vous avez indiqués sur le bon de commande. Les résultats rapportés se réfèrent uniquement aux échantillons analysés.

Ce rapport est constitué de 4 pages dont chromatogrammes si prévus, références normatives, informations sur les échantillons. Dans le cas d'une version 2 ou plus élevée, toute version antérieure n'est pas valable. Toutes les pages font partie intégrante de ce rapport, et seule une reproduction de l'ensemble du rapport est autorisée.

En cas de questions et/ou remarques concernant ce rapport, nous vous prions de contacter notre Service Client.

Toutes les analyses, à l'exception des analyses sous-traitées, sont réalisées par ALcontrol B.V., Steenhouwerstraat 15, Rotterdam, Pays Bas et / ou 99-101 Avenue Louis Roche, Gennevilliers, France.

Veillez recevoir, Madame/ Monsieur, l'expression de nos cordiales salutations.

  
R. van Duin  
Laboratory Manager



**ALcontrol Laboratories**

SOCOTEC LYON - SSP (EL7P0)  
Nathalie MORIN

**Rapport d'analyse**

Page 2 sur 4


Date de commande 22-03-2017  
Date de début 23-03-2017  
Rapport du 31-03-2017

Projet ARCHEDUNUM  
Référence du projet SSP - 1702ELP0000116  
Réf. du rapport 12500642 - 1

Code	Matrice	Ref. échantillon
001	Divers (compact)	Chalucet/céramique

Analyse	Unité	Q	001
matière sèche	% massique		98,8
METALX mercure	mg/Kg MS		5,4

Paraphe: 

SOCOTEC LYON - SSP (EL7P0)  
Nathalie MORIN

Page 4 sur 4

### Rapport d'analyse


Projet ARCHEDUNUM  
Référence du projet SSP - 1702ELP0000116  
Ref. du rapport 12500642 - 1

Date de commande 22-03-2017  
Date de début 23-03-2017  
Rapport du 31-03-2017

Analyse	Matrice	LOQ	CAS #	Erreur Systématique	Erreur Aléatoire	Incertitude de mesure
matière sèche	Divers (compact)	-	-	-	-	-
mercure	Divers (compact)	0.05 mg/kg MS	7439-97-6	-	-	-

L'incertitude étendue (U) est l'incertitude à 95% de fiabilité. Pour plus d'informations se référer au document sur la mesure d'incertitude.

Code	Code barres	Date de réception	Date prélèvement	Fiaconnage
001	V77299175	23-03-2017	20-03-2017	ALC201

Paraphe : 

SOCOTEC LYON - SSP (EL7P0)  
Nathalie MORIN

Page 3 sur 4

### Rapport d'analyse

Projet ARCHEDUNUM  
Référence du projet SSP - 1702ELP0000116  
Ref. du rapport 12500642 - 1

Date de commande 22-03-2017  
Date de début 23-03-2017  
Rapport du 31-03-2017

Analyse	Matrice	Référence normative
matière sèche	Divers (compact)	Conforme à NEN-ISO 11465
mercure	Divers (compact)	Méthode interne

Paraphe : 

