

# MAPPING THE THIRD REPUBLIC

## A GEOGRAPHIC INFORMATION SYSTEM OF FRANCE (1870–1940)

### ONLINE APPENDIX

Victor Gay\*

May 2021

#### List of Appendix Figures

A.1	Construction Logic of the TRF-GIS . . . . .	4
A.2	Missing Territories During the Third Republic . . . . .	5
A.3	Number of Communes in TRF-GIS Commune-Level Nomenclatures . . . . .	5
A.4	Number of Départements, Arrondissements, and Cantons (1870–1940) . . . . .	6
A.5	Number of Military Constituencies (1870–1940) . . . . .	6
A.6	Military Constituencies in 1870, 1874, 1919, and 1940 . . . . .	7
A.7	Number of Judicial (1870–1940) and Penitentiary Constituencies (1871–1940) . . . . .	8
A.8	Judicial Constituencies in 1870, 1871, 1926, and 1940 . . . . .	9
A.9	Penitentiary Constituencies in 1871, 1888, 1909, and 1940 . . . . .	10
A.10	Number of Electoral, Academic, Labor inspection, and Ecclesiastical Constituencies . . . . .	11
A.11	Electoral Constituencies (Circonscriptions) in 1876, 1889, 1919, and 1928 . . . . .	12
A.12	Academic, Labor Inspection, and Ecclesiastical Constituencies in 1919 . . . . .	13
A.13	Département-Level Abstention Rates in Legislative Elections 1914 . . . . .	14
A.14	Circonscription-Level Abstention Rates in Legislative Elections 1914 . . . . .	15

---

\*Toulouse School of Economics (TSE) and Institute for Advanced Study in Toulouse (IAST), University of Toulouse Capitole, Toulouse, France (email: [victor.gay@tse-fr.eu](mailto:victor.gay@tse-fr.eu)).

## List of Appendix Tables

A.1	Composition of Annexed Territories of Alsace-Lorraine (1871)	16
A.2	Reconfiguration of Territories of Alsace-Lorraine that Remained in France (1871–1873)	17
A.3	Reconfiguration of Territories of Alsace-Lorraine within the German Empire (1871–1918)	18
A.4	Arrondissements Reform of 1926	19
A.5	Territorial Modifications to Cantons (1870–1940)	22
A.6	Territorial Composition of Military Constituencies in 1870: Army Corps and Military Divisions	25
A.7	Territorial Modifications to Military Constituencies (1874–1940)	26
A.8	Territorial Modifications to Judicial and Penitentiary Constituencies (1870–1940)	27
A.9	Territorial Modifications to Electoral Constituencies (1870–1940)	28
A.10	Territorial Composition of Academic Constituencies (1870–1940)	29
A.11	Territorial Composition of Dioceses in the Départements of Savoie and Haute-Savoie	30
A.12	Territorial Modifications to Ecclesiastical Constituencies (1822–1940)	31
A.13	Toponymic Modifications to Arrondissements (1870–1940)	31
A.14	Toponymic Modifications to Cantons (1870–1940)	32
A.15	Mapping Cantons to Pseudo-Cantons (1870–1940)	39
A.16	Mapping Pseudo-Cantons to Pseudo-Military Regions (1874–1940)	50
A.17	Mapping Pseudo-Cantons to Pseudo-Military Subdivisions (1874–1940)	51
A.18	Composition of Pseudo-Military Subdivisions (1874–1940)	57
A.19	Formal Diocesan Toponymy (1870–1940)	58
A.20	Summary of TRF-GIS Data Files for General Administrative Constituencies	59
A.21	Summary of TRF-GIS Data Files for Military Constituencies	60
A.22	Summary of TRF-GIS Data Files for Judicial and Penitentiary Constituencies	61
A.23	Summary of TRF-GIS Data Files for Electoral, Academic, Labor Inspection, and Ecclesiastical Constituencies, and Commune-Level Nomenclatures	62
A.24	Variables in Annual General Administrative Constituency-Level Nomenclatures	63
A.25	Variables in Annual Military Constituency-Level Nomenclatures	64
A.26	Variables in Annual Judicial and Penitentiary Constituency-Level Nomenclatures	65

A.27 Variables in Annual Electoral, Academic, Labor Inspection, and Ecclesiastical Constituency-Level Nomenclatures . . . . .	66
A.28 Variables in Annual Commune-Level Nomenclatures . . . . .	67
A.29 Supporting Administrative Sources . . . . .	68
A.30 Inaccuracies in the HAC database . . . . .	86
A.31 Errata in <i>Tableau des Élections</i> 1914 . . . . .	93

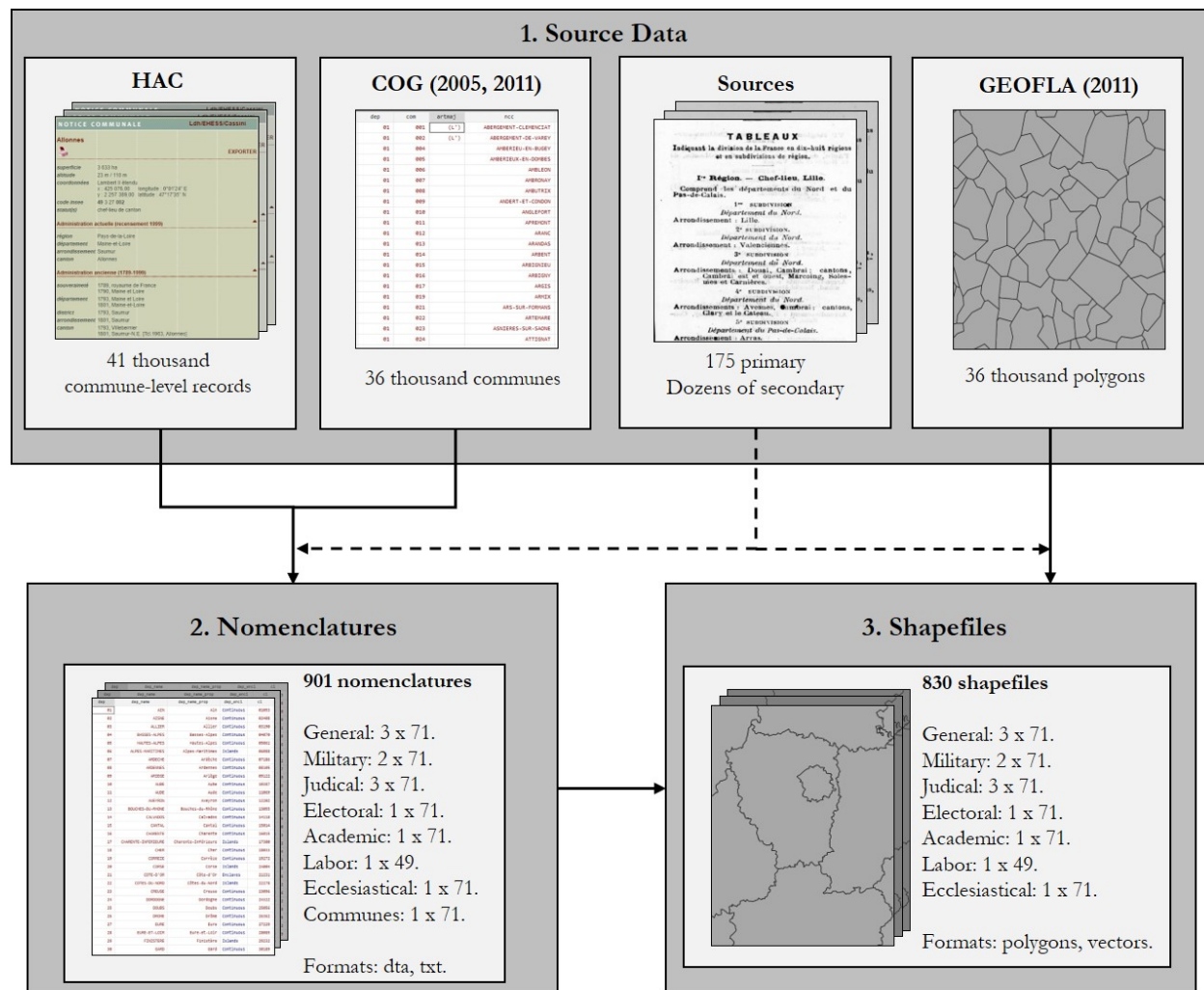


Figure A.1. Construction Logic of the TRF-GIS

Notes. HAC corresponds to the *Histoire Administrative des Communes* database distributed through [cassini.ehess.fr](http://cassini.ehess.fr). COG (2005, 2011) corresponds to INSEE's *Codes Officiels Géographiques* nomenclatures 2005 and 2011. GEOFLA (2011) corresponds to IGN's *GEOFLA® Communes Édition 2011 France Métropolitaine* (GEOFLA) shapefile.

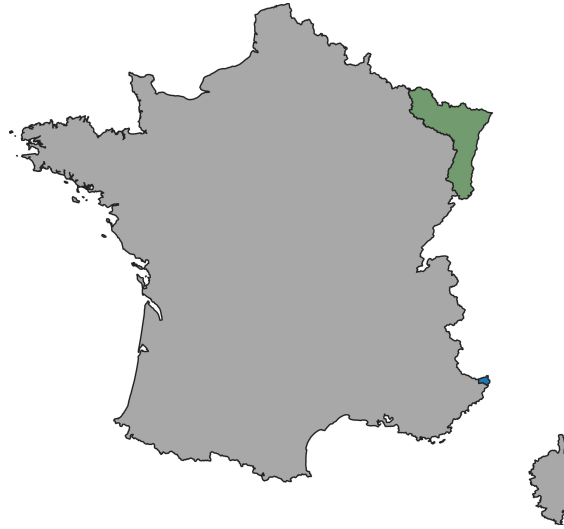


Figure A.2. Missing Territories During the Third Republic

*Notes.* Missing territories compared to the current territory of metropolitan France, as represented by IGN's GEOFLA 2011. The territories of Alsace-Lorraine, missing between 1871 and 1918, are in green, and those of La Brigue and Tende, missing between 1870 and 1940, are in blue.

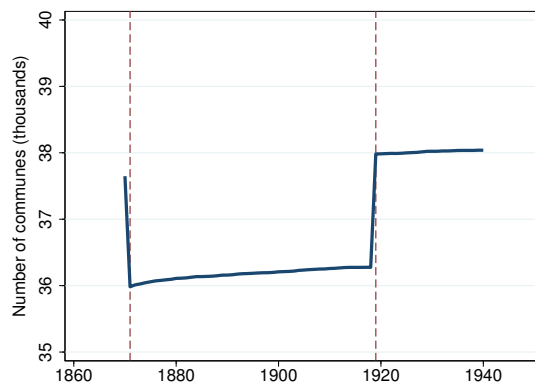


Figure A.3. Number of Communes in TRF-GIS Commune-Level Nomenclatures

*Notes.* Red vertical dashed lines indicate the annexation (1871) and recovery (1919) of Alsace-Lorraine.

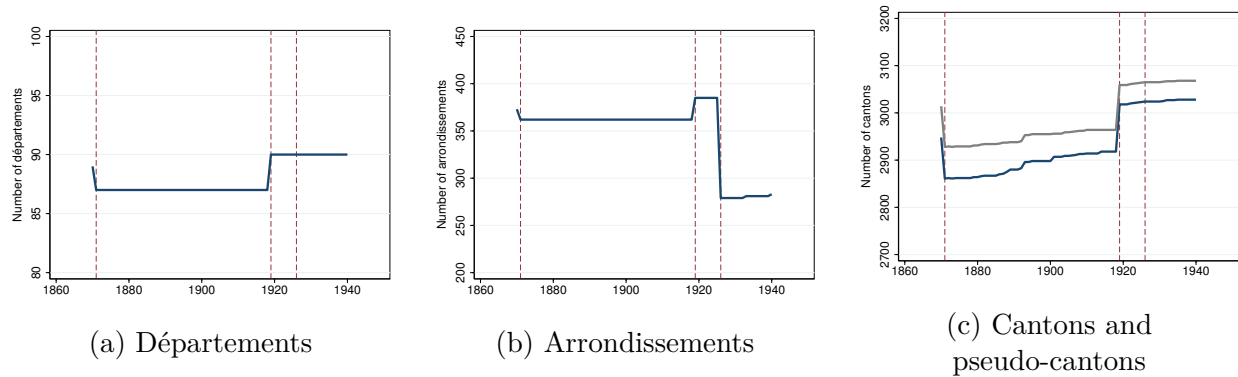


Figure A.4. Number of Départements, Arrondissements, and Cantons (1870–1940)

*Notes.* Red vertical dashed lines indicate the annexation (1871) and recovery (1919) of Alsace-Lorraine, as well as the arrondissements reform (1926). In Panel c, the blue line denotes cantons, and the gray line, pseudo-cantons.

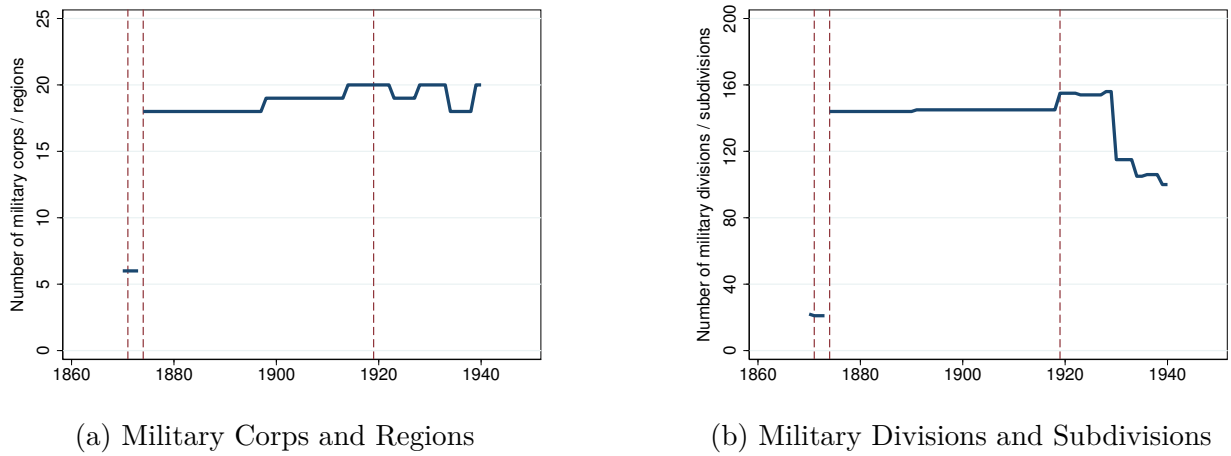
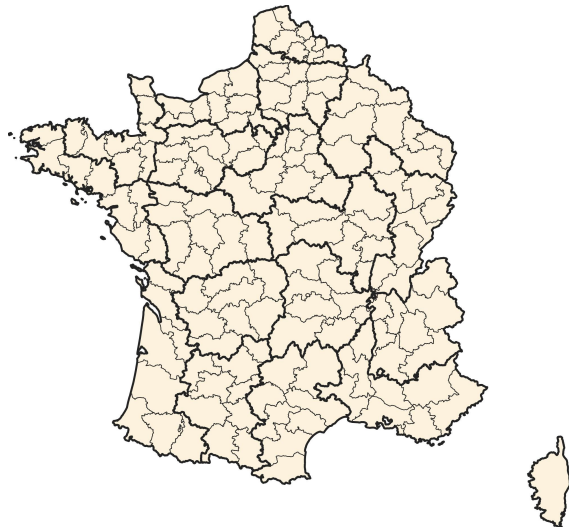


Figure A.5. Number of Military Constituencies (1870–1940)

*Notes.* Between 1870 and 1873, military corps and military divisions; between 1874 and 1940, military regions and subdivisions of military regions. Red vertical dashed lines indicate the military reform of 1874, and the annexation (1871) and recovery (1919) of Alsace-Lorraine.



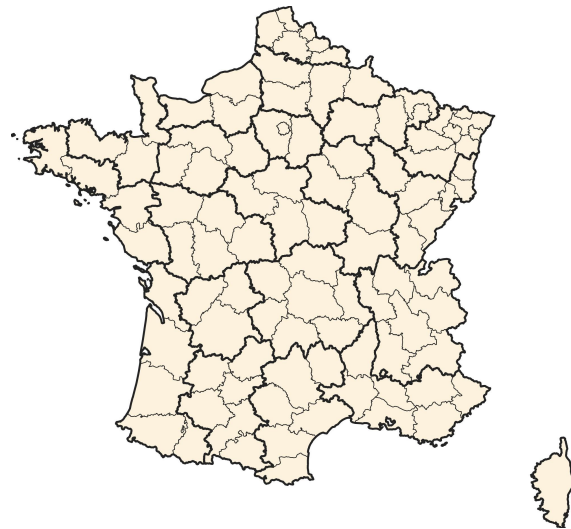
(a) 1870



(b) 1874



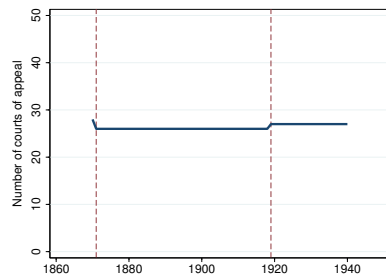
(c) 1919



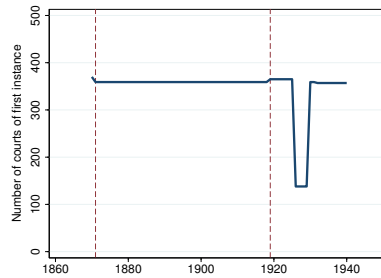
(d) 1940

Figure A.6. Military Constituencies in 1870, 1874, 1919, and 1940

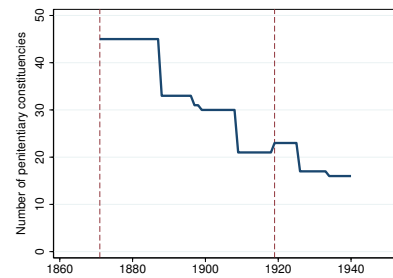
*Notes.* Thick lines delineate military corps (1870) and military regions (1874, 1919, 1940) and thin lines, military divisions (1870) and subdivisions of military regions (1874, 1919, 1940).



(a) Courts of Appeal



(b) Courts of First Instance



(c) Penitentiary Constituencies

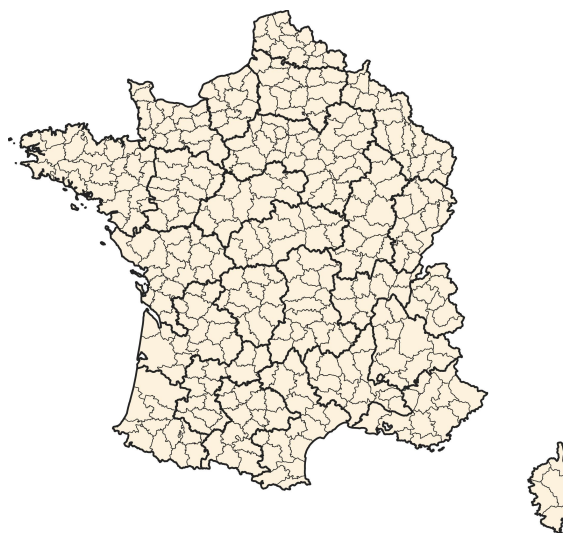
Figure A.7. Number of Judicial (1870–1940) and Penitentiary Constituencies (1871–1940)

*Notes.* Red vertical dashed lines indicate the annexation (1871) and recovery (1919) of Alsace-Lorraine.





(a) 1870



(b) 1871



(c) 1926



(d) 1940

Figure A.8. Judicial Constituencies in 1870, 1871, 1926, and 1940

*Notes.* Thick lines delineate courts of appeal and thin lines, courts of first instance.



(a) 1871



(b) 1888

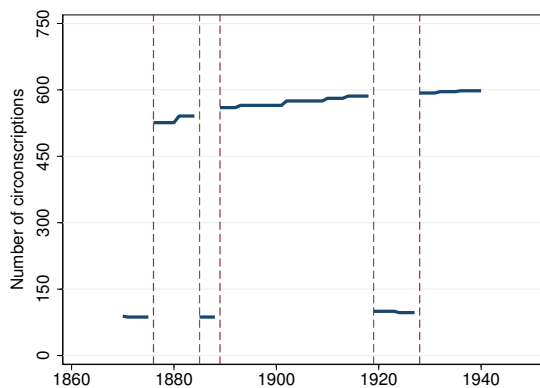


(c) 1909

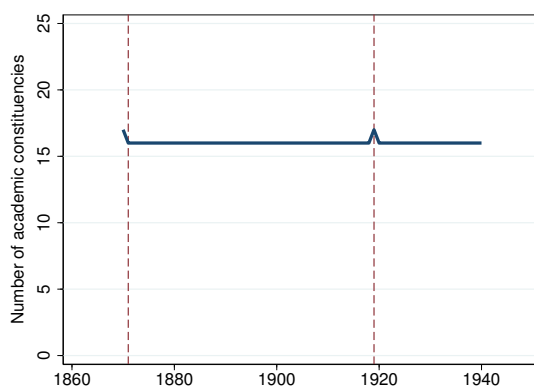


(d) 1940

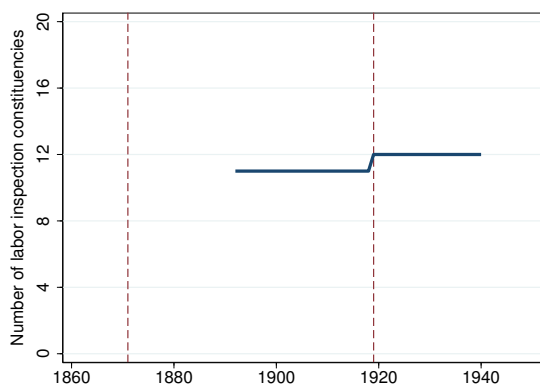
Figure A.9. Penitentiary Constituencies in 1871, 1888, 1909, and 1940



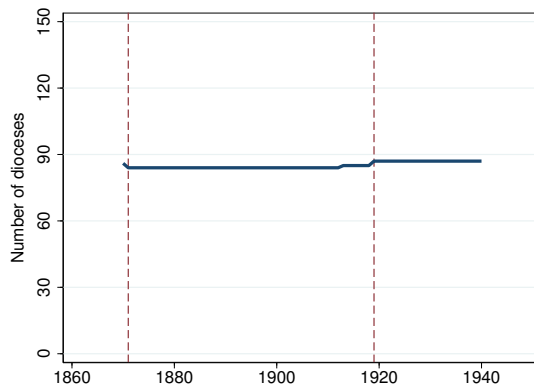
(a) Electoral Constituencies



(b) Academic Constituencies



(c) Labor Inspection Constituencies



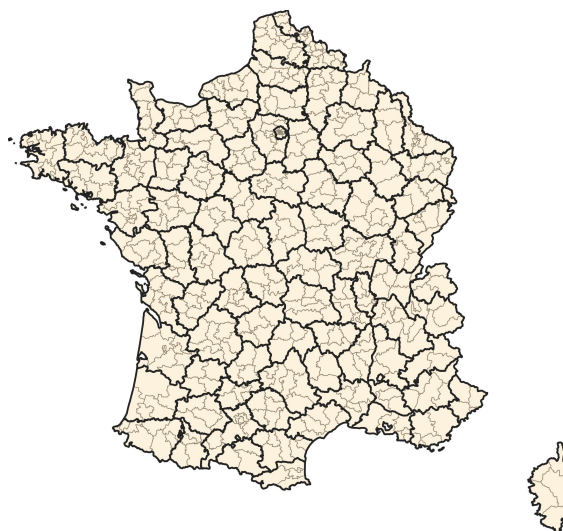
(d) Ecclesiastical Constituencies

Figure A.10. Number of Electoral, Academic, Labor inspection, and Ecclesiastical Constituencies

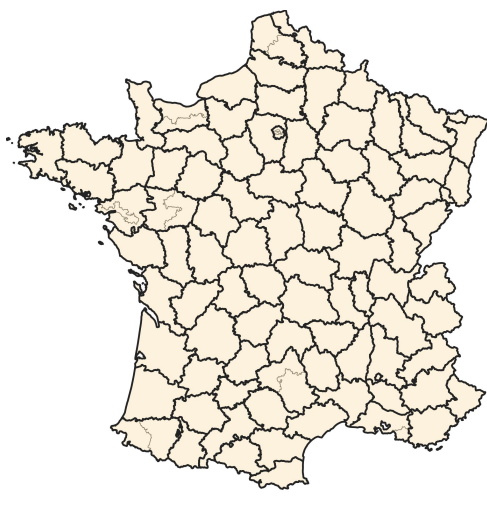
*Notes.* In Panel a, red vertical dashed lines indicate shifts from a block-list electoral system to a single-member electoral system, and green vertical dashed lines indicate the reverse. In Panels b, c, and d, red vertical dashed lines indicate the annexation (1871) and recovery (1919) of Alsace-Lorraine.



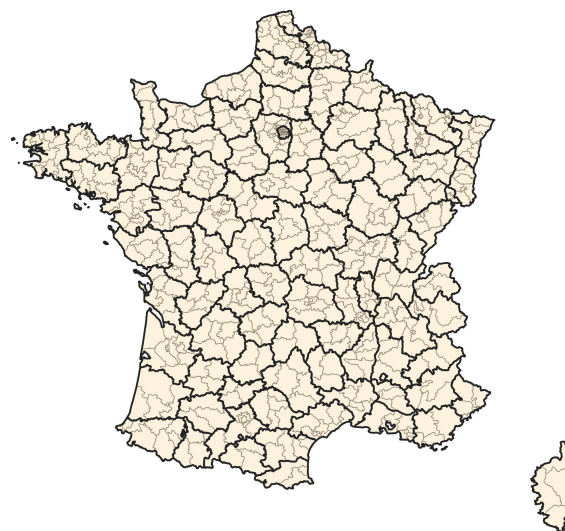
(a) 1876



(b) 1889



(c) 1919



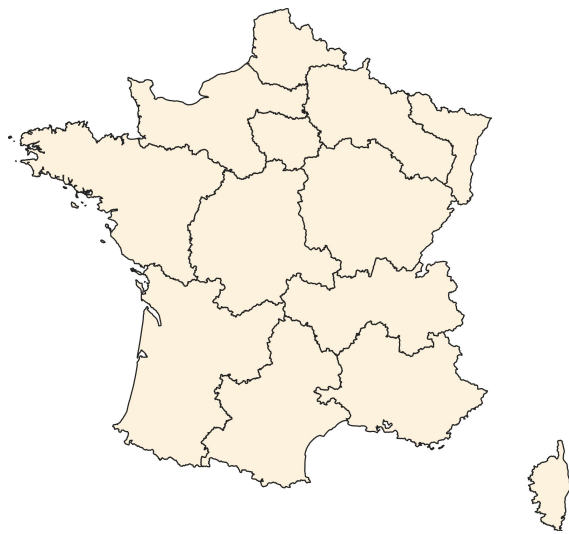
(d) 1928

Figure A.11. Electoral Constituencies (Circonscriptions) in 1876, 1889, 1919, and 1928

*Notes.* Thicker lines delineate départements.



(a) Academic Constituencies



(b) Labor Inspection Constituencies



(c) Ecclesiastical Constituencies

Figure A.12. Academic, Labor Inspection, and Ecclesiastical Constituencies in 1919

*Notes.* In Panel c, Thick lines delineate the extent of metropolitan bishoprics and thin lines, dioceses.

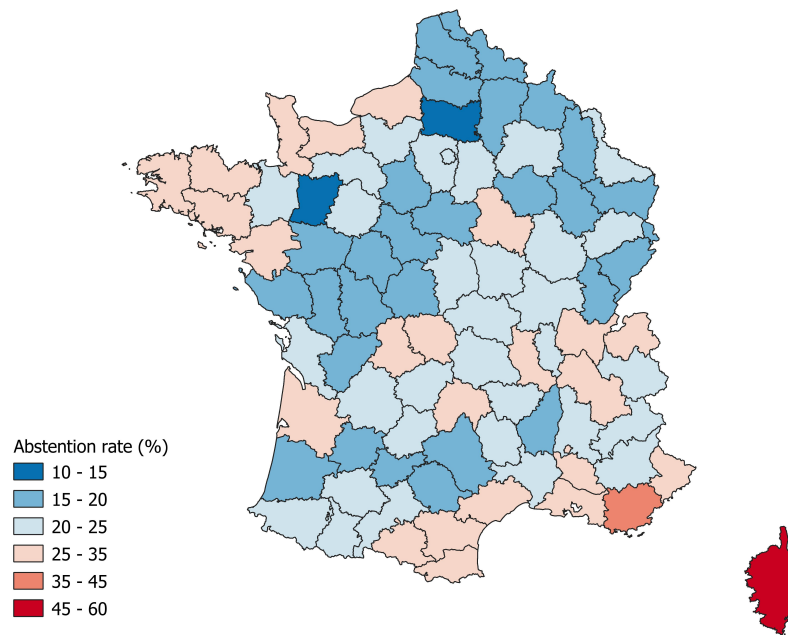


Figure A.13. Département-Level Abstention Rates in Legislative Elections 1914

*Notes.* Abstention rates are the ratio of abstentions to registered voters. Data are from the *Tableau récapitulatif des inscrits et des votants par départements* (pp. 93–5). Errors in the original source are documented in Panel A of Appendix Table A.31. The symbolgy of the map follows that of the map from the *Tableau récapitulatif* (p. 96).




Figure A.14. Circonscription-Level Abstention Rates in Legislative Elections 1914

*Notes.* Abstention rates are the ratio of abstentions to registered voters. Data are from the *Tableau des élections générales à la chambre des députés pour la onzième législature (26 avril et 10 mai 1914)* (pp. 17–89). Errors in the original source are documented in Panel B of Appendix Table A.31. The symbololgy of the map follows that of the map from the *Tableau récapitulatif* (p. 96).

Table A.1. Composition of Annexed Territories of Alsace-Lorraine (1871)

Annexed	Département	Arrondissement	Canton
542 c.	Bas-Rhin		
140 c.	Haut-Rhin	Colmar	
159 c.	Haut-Rhin	Mulhouse	
11 c.	Haut-Rhin	Belfort	Cernay
24 c.	Haut-Rhin	Belfort	Dannemarie (– 3 c.)
14 c.	Haut-Rhin	Belfort	Massevaux (– 4 c.)
16 c.	Haut-Rhin	Belfort	Saint-Amarin
12 c.	Haut-Rhin	Belfort	Thann
8 c.	Haut-Rhin	Belfort	Fontaines (8 c.)
10 c.	Moselle	Briey	Audun-le-Roman (10 c.)
7 c.	Moselle	Briey	Briey (7 c.)
2 c.	Moselle	Briey	Longwy (2 c.)
156 c.	Moselle	Sarreguemines	
119 c.	Moselle	Thionville	
214 c.	Moselle	Metz	– Gorze (12 c.)
26 c.	Meurthe	Château-Salins	Albestroff
35 c.	Meurthe	Château-Salins	– Château-Salins (3 c.)
36 c.	Meurthe	Château-Salins	Delme
23 c.	Meurthe	Château-Salins	Dieuze
15 c.	Meurthe	Château-Salins	– Vic-sur-Seille (9 c.)
21 c.	Meurthe	Sarrebourg	Fénétrange
18 c.	Meurthe	Sarrebourg	– Lorquin (8 c.)
26 c.	Meurthe	Sarrebourg	Phalsbourg
17 c.	Meurthe	Sarrebourg	– Réchicourt (1 c.)
25 c.	Meurthe	Sarrebourg	Sarrebourg
7 c.	Vosges	Saint-Dié	Saales (– 6 c.)
11 c.	Vosges	Saint-Dié	Schimreck (– 1 c.)

*Notes.* *c.* denotes *communes*. Number of communes in parenthesis when only part of the constituency is annexed. Administrative source: 1871.05.18.L. Sources are documented in Appendix Table A.29.



Table A.2. Reconfiguration of Territories of Alsace-Lorraine that Remained in France (1871–1873)

Communes	Before Annexation (1870)				After Annexation (1871–1873)				Source
	Département	Arrondissement	Canton	Year	Département	Arrondissement	Canton		
32 c.	Haut-Rhin	Belfort	Belfort	1871	Territoire-de-Belfort	Belfort	Belfort	Belfort	1871.09.16.D
30 c.	Haut-Rhin	Belfort	Delle + Dannemarie	1871	Territoire-de-Belfort	Belfort	Delle	Delle	1871.09.16.D
21 c.	Haut-Rhin	Belfort	Fontaine	1871	Territoire-de-Belfort	Belfort	Fontaine	Fontaine	1871.09.16.D
19 c.	Haut-Rhin	Belfort	Giromany	1871	Territoire-de-Belfort	Belfort	Giromany	Giromany	1871.09.16.D
4 c.	Haut-Rhin	Belfort	Massevaux	1871	Territoire-de-Belfort	Belfort	Rougemont-le-Château	Rougemont-le-Château	1871.09.16.D
112 c.	Moselle	Briey		1871	Meurthe-et-Moselle	Briey			1871.09.07.L
12 c.	Moselle	Metz	Gorze	1871 (1873)	Meurthe-et-Moselle	Briey	Gorze (Chambley)	Gorze (Chambley)	1871.09.07.L (1873.03.21.L)
145 c.	Meurthe	Lunéville		1871	Meurthe-et-Moselle	Lunéville			1871.09.07.L
187 c.	Meurthe	Nancy		1871	Meurthe-et-Moselle	Nancy			1871.09.07.L
3 c.	Meurthe	Château-Salins	Château-Salins	1871	Meurthe-et-Moselle	Nancy	Nancy-Est	Nancy-Est	1871.09.07.L
9 c.	Meurthe	Château-Salins	Vic-sur-Seille	1871 (1873)	Meurthe-et-Moselle	Lunéville	Vic-sur-Seille (Arracourt)	Vic-sur-Seille (Arracourt)	1871.09.07.L (1873.03.21.L)
8 c.	Meurthe	Sarrebourg	Lorquin	1871 (1873)	Meurthe-et-Moselle	Lunéville	Lorquin (Cirey)	Lorquin (Cirey)	1871.09.07.L (1873.03.21.L)
1 c.	Meurthe	Sarrebourg	Réchicourt	1871	Meurthe-et-Moselle	Lunéville	Blâmont	Blâmont	1871.09.07.L
119 c.	Meurthe	Toul		1871	Meurthe-et-Moselle	Toul			1871.09.07.L
7 c.	Vosges	Saint-Dié	Saales	1873	Vosges	Saint-Dié	Provenchères	Provenchères	1873.04.05.L
1 c.	Vosges	Saint-Dié	+ Saint-Dié (1 c.) Schirmeck	1873	Vosges	Saint-Dié	Raon-l'Étape	Raon-l'Étape	1873.03.31.L

*Notes.* *c.* denotes *communes*. Number of communes in parenthesis when only part of the constituency remaining in France is concerned. Sources are documented in Appendix Table A.29.

Table A.3. Reconfiguration of Territories of Alsace-Lorraine within the German Empire (1871–1918)

Before Annexation (1870)				After Recovery (1919)			
Département	Arrondissement	Canton	Year	Département	Arrondissement	Canton	Source
Bas-Rhin	Sélestat	Benfeld	1871	Bas-Rhin	Erstein	Benfeld	1871.01.11.A
Bas-Rhin	Sélestat	Erstein	1871	Bas-Rhin	Erstein	Erstein	1871.01.11.A
Bas-Rhin	Strasbourg	Geispolsheim	1871	Bas-Rhin	Erstein	Geispolsheim	1871.01.11.A
Bas-Rhin	Strasbourg	Obernai	1871	Bas-Rhin	Erstein	Obernai	1871.01.11.A
Bas-Rhin	Strasbourg	Bischwiller	1871	Bas-Rhin	Haguenau	Bischwiller	1871.01.11.A
Bas-Rhin	Strasbourg	Haguenau	1871	Bas-Rhin	Haguenau	Haguenau	1871.01.11.A
Bas-Rhin	Wissembourg	Niederbronn-les-Bains	1871	Bas-Rhin	Haguenau	Niederbronn-les-Bains	1871.01.11.A
Bas-Rhin	Strasbourg	Molsheim	1870	Bas-Rhin	Molsheim	Molsheim	1870.12.07.A
Bas-Rhin	Strasbourg	Wasselonne	1870	Bas-Rhin	Molsheim	Wasselonne	1870.12.07.A
Bas-Rhin	Sélestat	Rosheim	1870	Bas-Rhin	Molsheim	Rosheim	1870.12.07.A
Vosges	Saint-Dié	Saales	1870	Bas-Rhin	Molsheim	Saales	1870.12.07.A
Vosges	Saint-Dié	Schirmeck	1870	Bas-Rhin	Molsheim	Schirmeck	1870.12.07.A
Moselle	Metz	Boulay-Moselle	1871	Moselle	Boulay-Moselle	Boulay-Moselle	1871.12.30.L
Moselle	Metz	Faulquemont	1871	Moselle	Boulay-Moselle	Faulquemont	1871.12.30.L
Moselle	Thionville	Bouzonville	1871	Moselle	Boulay-Moselle	Bouzonville	1871.12.30.L
Moselle	Sarreguemines	Forbach	1871	Moselle	Forbach	Forbach	1871.12.30.L
Moselle	Sarreguemines	Grostenquin	1871	Moselle	Forbach	Grostenquin	1871.12.30.L
Moselle	Sarreguemines	Saint-Avold	1871	Moselle	Forbach	Saint-Avold	1871.12.30.L
Moselle	Metz	Sarralbe	1871	Moselle	Forbach	Sarralbe	1871.12.30.L
Moselle	Metz	Gorze	1871	Moselle	Metz-Campagne	Gorze	1871.12.30.L
Moselle	Metz	Metz 1–3	1871	Moselle	Metz-Campagne	Metz 1–3	1871.12.30.L
Moselle	Metz	Pange	(1873)	Moselle	Metz-Campagne	(Metz-Campagne)	(1873.03.06.O)
Moselle	Metz	Verny	1871	Moselle	Metz-Campagne	Pange	1871.12.30.L
Moselle	Metz	Vigy	1871	Moselle	Metz-Campagne	Verny	1871.12.30.L
Moselle	Thionville	Cattenom	1901	Moselle	Metz-Campagne	Vigy	1871.12.30.L
Moselle	Thionville	Metzervisse	1901	Moselle	Thionville-Est	Cattenom	1901.04.08.O
Moselle	Thionville	Sierck	1901	Moselle	Thionville-Est	Metzervisse	1901.04.08.O
Moselle	Thionville	Thionville (6 c.)	1901	Moselle	Thionville-Est	Sierck	1901.04.08.O
Moselle	Briey	Audun-le-Roman (10 c.)	1901	Moselle	Thionville-Est	Thionville	1901.04.08.O
Moselle	Thionville	Thionville (14 c.)	1901	Moselle	Thionville-Ouest	Fontoy	1901.04.08.O
Moselle	Thionville	Thionville (16 c.)	1901	Moselle	Thionville-Ouest	Hayange	1901.04.08.O
Moselle	Thionville	Thionville	1901	Moselle	Thionville-Ouest	Moyeuvre-Grande	1901.04.08.O

Notes. Sources are documented in Appendix Table A.29.

Table A.4. Arrondissements Reform of 1926

Département	Arrondissement	Transferred to	Source
Ain	Gex (re-est. 1933)	Nantua	1926.09.10.D (1933.12.27.L)
Ain	Trévoux	Bourg	1926.09.10.D
Aisne	Château-Thierry	Soissons	1926.09.10.D
Allier	Gannat	Lapalisse, Montluçon, Moulins	1926.09.10.D
Basses-Alpes	Castellane	Digne	1926.09.10.D
Basses-Alpes	Sisteron	Forcalquier	1926.09.10.D
Hautes-Alpes	Embrun	Briançon, Gap	1926.09.10.D
Alpes-Maritimes	Puget-Théniers	Nice	1926.09.10.D
Ardennes	Sedan	Mézières	1926.09.10.D
Ardennes	Rocroi	Mézières	1926.09.10.D
Ariège	Pamiers	Foix, Saint-Girons	1926.09.10.D
Aube	Arcis-sur-Aube	Bar-sur-Aube, Nogent-sur-Seine	1926.09.10.D
Aube	Bar-sur-Seine	Troyes	1926.09.10.D
Aude	Castelnaudary	Carcassonne	1926.09.10.D
Aveyron	Espalion	Rodez	1926.09.10.D
Aveyron	Saint-Affrique	Millau	1926.09.10.D
Calvados	Falaise	Caen	1926.09.10.D
Calvados	Pont-l'Évêque	Lisieux	1926.09.10.D
Cantal	Murat	Saint-Flour	1926.09.10.D
Charente	Barbezieux	Angoulême, Cognac	1926.09.10.D
Charente	Ruffec	Angoulême	1926.09.10.D
Charente-Inférieure	Saint-Jean-d'Angély	Saintes	1926.09.10.D
Charente-Inférieure	Marennes	Rochefort	1926.09.10.D
Cher	Sancerre	Bourges	1926.09.10.D
Corrèze	Ussel	Tulle	1926.09.10.D
Corse	Calvi	Bastia	1926.09.10.D
Côte-d'Or	Semur-en-Auxois	Montbard (new chef-lieu)	1926.09.10.D
Côte-d'Or	Châtillon-sur-Seine	Montbard	1926.09.10.D
Côtes-du-Nord	Loudéac	Dinan, Guingamp, Saint-Brieuc	1926.09.10.D
Creuse	Bourganeuf	Aubusson, Guéret	1926.09.10.D
Creuse	Boussac	Aubusson, Guéret	1926.09.10.D
Dordogne	Ribérac	Périgueux	1926.09.10.D
Doubs	Baume-les-Dames	Besançon, Montbéliard	1926.09.10.D
Drôme	Montélimar	Nyons, Valence	1926.09.10.D
Eure	Louviers	Évreux	1926.09.10.D
Eure	Pont-Audemer	Bernay	1926.09.10.D
Eure-et-Loir	Nogent-le-Rotrou	Chartres, Châteaudun	1926.09.10.D

Table A.4—continued on next page

Table A.4—Continued

Département	Arrondissement	Transferred to	Source
Finistère	Quimperlé	Quimper	1926.09.10.D
Gard	Uzès	Nîmes	1926.09.10.D
Haute-Garonne	Muret	Toulouse	1926.09.10.D
Haute-Garonne	Villefranche	Toulouse	1926.09.10.D
Gers	Lectoure	Condom	1926.09.10.D
Gers	Lombez	Auch	1926.09.10.D
Gironde	La Réole	Langon (new chef-lieu)	1926.09.10.D
Gironde	Lesparre	Bordeaux	1926.09.10.D
Gironde	Bazas	Langon	1926.09.10.D
Hérault	Lodève	Montpellier	1926.09.10.D
Hérault	Saint-Pons	Béziers	1926.09.10.D
Ille-et-Vilaine	Montfort	Rennes	1926.09.10.D
Ille-et-Vilaine	Vitré	Rennes	1926.09.10.D
Indre	Issoudun	Châteauroux	1926.09.10.D
Indre-et-Loire	Loches	Tours	1926.09.10.D
Isère	Saint-Marcellin	Grenoble	1926.09.10.D
Jura	Poligny	Lons-le-Saunier	1926.09.10.D
Landes	Saint-Sever	Dax, Mont-de-Marsan	1926.09.10.D
Loir-et-Cher	Romorantin	Blois	1926.09.10.D
Haute-Loire	Yssingaux	Le Puy	1926.09.10.D
Loire-Inférieure	Ancenis	Nantes	1926.09.10.D
Loire-Inférieure	Paimboeuf	Saint-Nazaire	1926.09.10.D
Loiret	Pithiviers	Montargis, Orléans	1926.09.10.D
Loiret	Gien	Montargis, Orléans	1926.09.10.D
Lot-et-Garonne	Nérac	Agen, Marmande	1926.09.10.D
Lozère	Marvejols	Mende	1926.09.10.D
Maine-et-Loire	Baugé	Angers, Saumur	1926.09.10.D
Manche	Mortain	Avranches	1926.09.10.D
Manche	Valognes	Cherbourg, Coutances, Saint-Lô	1926.09.10.D
Marne	Sainte-Menehould	Châlons-sur-Marne	1926.09.10.D
	(re-est. 1940)		(1940.09.13.D)
Haute-Marne	Wassy	Chaumont	1926.09.10.D
	(re-est. 1940)		(1940.11.14.L)
Mayenne	Château-Gontier	Laval	1926.09.10.D
Meurthe-et-Moselle	Toul	Nancy	1926.09.10.D
Meuse	Montmédy	Verdun	1926.09.10.D
Morbihan	Ploërmel	Pontivy, Vannes	1926.09.10.D
Nièvre	Cosne	Clamecy, Nevers, Château-Chinon	1926.09.10.D
Nord	Hazebrouck	Dunkerque	1926.09.10.D

Table A.4—continued on next page

Table A.4—Continued

Département	Arrondissement	Transferred to	Source
Oise	Clermont	Beauvais, Compiègne, Senlis	1926.09.10.D
Orne	Mortagne-au-Perche	Alençon	1926.09.10.D
Orne	Domfront	Alençon, Argentan	1926.09.10.D
Pas-de-Calais	Saint-Pol	Arras	1926.09.10.D
Puy-de-Dôme	Ambert	Thiers	1926.09.10.D
Basses-Pyrénées	Mauléon	Bayonne, Oloron-Sainte-Marie	1926.09.10.D
Basses-Pyrénées	Orthez	Oloron-Sainte-Marie, Pau	1926.09.10.D
Hautes-Pyrénées	Argelès-Gazost	Bagnères-de-Bigorre	1926.09.10.D
Haute-Saône	Gray	Vesoul	1926.09.10.D
Saône-et-Loire	Louhans	Chalon-sur-Saône, Mâcon	1926.09.10.D
Sarthe	Saint-Calais	Le Mans	1926.09.10.D
Savoie	Moutiers	Albertville	1926.09.10.D
Haute-Savoie	Saint-Julien (re-est. 1933)	Annecy, Bonneville	1926.09.10.D (1933.12.27.L)
Seine-Inférieure	Neufchâtel	Dieppe	1926.09.10.D
Seine-Inférieure	Yvetot	Dieppe, Le Havre, Rouen	1926.09.10.D
Seine-et-Marne	Fontainebleau	Provins, Melun	1926.09.10.D
Seine-et-Marne	Coulommiers	Meaux, Melun, Provins	1926.09.10.D
Seine-et-Oise	Mantes	Rambouillet, Versailles, Pontoise	1926.09.10.D
Seine-et-Oise	Étampes	Corbeil, Rambouillet	1926.09.10.D
Deux-Sèvres	Bressuire	Parthenay	1926.09.10.D
Deux-Sèvres	Melle	Niort	1926.09.10.D
Somme	Doullens	Amiens	1926.09.10.D
Tarn	Gaillac	Albi	1926.09.10.D
Tarn	Lavaur	Castres	1926.09.10.D
Tarn-et-Garonne	Moissac	Castelsarrasin, Montauban	1926.09.10.D
Var	Brignoles	Draguignan, Toulon	1926.09.10.D
Vaucluse	Apt (re-est. 1933)	Cavaillon (new chef-lieu)	1926.09.10.D (1933.04.27.D)
Vaucluse	Orange	Avignon, Carpentras	1926.09.10.D
Vienne	Civray	Montmorillon	1926.09.10.D
Vienne	Loudun	Châtellerault	1926.09.10.D
Haute-Vienne	Saint-Yrieix-la-Perche	Limoges	1926.09.10.D
Vosges	Mirecourt	Neufchâteau, Épinal	1926.09.10.D
Vosges	Remiremont	Épinal	1926.09.10.D
Yonne	Joigny	Auxerre, Sens	1926.09.10.D
Yonne	Tonnerre	Avallon	1926.09.10.D

<sup>0</sup>*re-est.* corresponds to arrondissements that were later re-established.

Table A.5. Territorial Modifications to Cantons (1870–1940)

Year	Département	Canton	Change	Description	Source
1872	Calvados	Trouville-sur-Mer	Creation	Division of Pont-L'Évêque	1872.08.01.L
1874	Saône-et-Loire	Montceau-les-Mines	Creation	Division of Mont-Saint-Vincent	1874.03.27.L
1875	Maine-et-Loire	Briolay	Transfer cl	Transfer to Tiercé	1875.02.03.L
1879	Ille-et-Vilaine	Pleurtaut	Transfer cl	Transfer to Dinard	1879.07.31.D
1879	Meurthe-et-Moselle	Nancy-Sud	Creation	Division of Nancy-Est	1879.04.08.L
1879	Meurthe-et-Moselle	Badonviller	Creation	Division of Baccarat	1879.04.08.L
1880	Somme	Sains	Transfer cl	Transfer to Boves	1880.05.12.D
1881	Aveyron	Decazeville	Creation	Division of Aubin	1881.04.12.L
1881	Alpes-Maritimes	Cagnes	Creation	Division of Vence	1881.07.30.L
1881	Côtes-du-Nord	Saint-Jouan-de-l'Île	Transfer cl	Transfer to Caulnes	1881.12.08.D
1882	Seine-et-Oise	Le Raincy	Creation	Division of Gonesse	1882.04.07.L
1886	Bouches-du-Rhône	Marseille-7	Creation	From other arrondissements	1886.07.13.L
1886	Bouches-du-Rhône	Marseille-8	Creation	From other arrondissements	1886.07.13.L
1886	Nord	Denain	Creation	Division of Bouchain	1886.12.29.L
1887	Pas-de-Calais	Calais-Nord-Ouest	Creation	Division of Calais	1887.03.19.L
1887	Pas-de-Calais	Calais-Sud-Est	Creation	Division of Calais	1887.03.19.L
1888	Landes	Arjuzanx	Transfer cl	Transfer to Morcenx	1888.03.31.D
1888	Haute-Garonne	Saint-Berland-de-Cominges	Transfer cl	Transfer to Barbazan	1888.04.11.D
1888	Seine-Inférieure	Le Havre-1	Creation	Division of 3 former cantons, which disappear	1888.07.07.L
1888	Seine-Inférieure	Le Havre-2	Creation	Division of 3 former cantons, which disappear	1888.07.07.L
1888	Seine-Inférieure	Le Havre-3	Creation	Division of 3 former cantons, which disappear	1888.07.07.L
1888	Seine-Inférieure	Le Havre-4	Creation	Division of 3 former cantons, which disappear	1888.07.07.L
1888	Seine-Inférieure	Le Havre-5	Creation	Division of 3 former cantons, which disappear	1888.07.07.L
1888	Seine-Inférieure	Le Havre-6	Creation	Division of 3 former cantons, which disappear	1888.07.07.L
1888	Gironde	Bordeaux-7	Creation	Division of Bordeaux-5	1888.08.12.L
1889	Marne	Reims-4	Creation	Division of Reims-1, Reims-2, and Reims-3	1889.02.20.L
1889	Nord	Lille-Est	Creation	Creation Division of 4 former cantons	1889.06.05.L
1889	Nord	Lille-Nord	Creation	Creation Division of 4 former cantons	1889.06.05.L
1889	Nord	Lille-Sud	Creation	Creation Division of 4 former cantons	1889.06.05.L
1889	Tarn	Carmaux	Creation	Division of Monestiés	1889.07.05.L
1892	Allier	Vichy	Creation	Division of Cusset	1892.05.10.L
1892	Seine-Inférieure	Sotheville	Creation	Division of Grand-Couronne	1892.05.10.L
1892	Nord	Roubaix-Nord	Creation	Division of Roubaix-Est and Roubaix-Ouest	1892.07.20.L

Table A.5—continued on next page

Table A.5—Continued

Year	Département	Canton	Change	Description	Source
1893	Seine	Asnières	Creation	Communes of Asnières and Genevilliers	1893.04.12.L
1893	Seine	Aubervilliers	Creation	Commune of Aubervilliers and 5 others	1893.04.12.L
1893	Seine	Boulogne	Creation	Commune of Boulogne	1893.04.12.L
1893	Seine	Clichy	Creation	Commune of Clichy	1893.04.12.L
1893	Seine	Ivry	Creation	Commune of Ivry and 4 others	1893.04.12.L
1893	Seine	Levallois-Perret	Creation	Commune of Levallois-Perret	1893.04.12.L
1893	Seine	Montreuil	Creation	Commune of Montreuil	1893.04.12.L
1893	Seine	Nogent-sur-Marne	Creation	Commune of Nogent-sur-Marne and 3 others	1893.04.12.L
1893	Seine	Noisy-le-Sec	Creation	Commune of Noisy-le-Sec and 7 others	1893.04.12.L
1893	Seine	Puteaux	Creation	Communes of Puteaux, Nanterre, and Suresnes	1893.04.12.L
1893	Seine	Saint-Maur	Creation	Communes of Saint-Maur, Bonneuil, Créteil, and Joinville	1893.04.12.L
1893	Seine	Saint-Ouen	Creation	Communes of Saint-Ouen, Epinay, and Ile-Saint-Denis	1893.04.12.L
1893	Seine	Vanves	Creation	Communes of Vanves, Chatillon, Issy, and Malakof	1893.04.12.L
1895	Basses-Pyrénées	Biarritz	Creation	Division of Bayonne-Nord-Ouest	1895.04.25.L
1895	Nord	Tourcoing-Nord-Est	Creation	Division of Tourcoing-Nord and Tourcoing-Sud	1895.07.20.L
1897	Lozère	Serverette	Transfer cl	Transfer to Saint-Alban-sur-Limagnole	1897.03.09.D
1898	Doubs	Blamont	Transfer cl	Transfer to Hérimoncourt	1898.05.12.D
1901	Bouches-du-Rhône	Marseille-9	Creation	From other arrondissements	1901.06.19.L
1901	Bouches-du-Rhône	Marseille-10	Creation	From other arrondissements	1901.06.19.L
1901	Bouches-du-Rhône	Marseille-11	Creation	From other arrondissements	1901.06.19.L
1901	Bouches-du-Rhône	Marseille-12	Creation	From other arrondissements	1901.06.19.L
1901	Haute-Vienne	Limoges-Est	Creation	Division of Limoges-Nord and Limoges-Sud	1901.07.03.L
1901	Haute-Vienne	Limoges-Ouest	Creation	Division of Limoges-Nord and Limoges-Sud	1901.07.03.L
1901	Var	Toulon-3	Creation	Division of 2 former cantons	1901.07.08.L
1901	Var	Toulon-4	Creation	Division of 2 former cantons	1901.07.08.L
1901	Loire	Firminy	Creation	Division of Le Chambon-Feugerolles	1901.11.29.L
1904	Alpes-Maritimes	Roquebillière	Creation	Division of Saint-Martin-Vésubie	1904.01.29.L
1904	Pas-de-Calais	Lens-Est	Creation	Division of Lens	1904.02.18.L
1904	Pas-de-Calais	Lens-Ouest	Creation	Division of Lens	1904.02.18.L
1906	Gironde	Arcachon	Creation	Division of La Teste	1906.04.17.L
1906	Cantal	Marcenat	Transfer cl	Transfer to Condat	1906.07.04.D
1907	Côte-d'Or	Dijon-Sud	Creation	Division of Dijon-Ouest	1907.07.09.L
1908	Loire-Inférieure	Nantes-7	Creation	Division of Nantes-6	1908.04.03.L
1908	Seine	Colombes	Creation	Division of Courbevoie	1908.04.14.L
1910	Côte-d'Or	Flavigny	Transfer cl	Transfer to Venarey	1910.03.27.D

Table A.5—continued on next page

Table A.5—Continued

Year	Département	Canton	Change	Description	Source
1910	Nord	Maubeuge-Nord	Creation	Division of Maubeuge	1910.07.07.L
1910	Nord	Maubeuge-Sud	Creation	Division of Maubeuge	1910.07.07.L
1912	Rhône	Lyon-7	Creation	From other arrondissements	1912.03.08.L
1913	Ain	Châtillon-de-Michaille	Transfer cl	Transfer to Bellegarde	1913.08.07.D
1914	Rhône	Lyon-9	Creation	Division of Lyon-7, Lyon-8, and Villeurbanne	1914.04.19.L
1914	Rhône	Lyon-10	Creation	Division of Lyon-7, Lyon-8, and Villeurbanne	1914.04.19.L
1914	Rhône	Lyon-11	Creation	Division of Lyon-7, Lyon-8, and Villeurbanne	1914.04.19.L
1914	Rhône	Lyon-12	Creation	Division of Lyon-7, Lyon-8, and Villeurbanne	1914.04.19.L
1919	Alpes-Maritimes	Nice-1	Creation	Division of Nice-Est and Nice-Ouest, which disappear	1919.02.07.L
1919	Alpes-Maritimes	Nice-2	Creation	Division of Nice-Est and Nice-Ouest, which disappear	1919.02.07.L
1919	Alpes-Maritimes	Nice-3	Creation	Division of Nice-Est and Nice-Ouest, which disappear	1919.02.07.L
1919	Alpes-Maritimes	Nice-4	Creation	Division of Nice-Est and Nice-Ouest, which disappear	1919.02.07.L
1919	Seine-et-Oise	Villeneuve-Saint-Georges	Creation	Division of Boissy-Saint-Léger	1919.10.22.L
1922	Seine-et-Oise	Aulnay-sous-Bois	Creation	Division of Gonesse	1922.02.14.L
1922	Aveyron	Asprières	Transfer cl	Transfer to Capdenac-Gare	1922.03.06.D
1922	Alpes-Maritimes	Beausoleil	Creation	Division of Villefranche	1922.12.27.L
1923	Morbihan	Groix	Creation	Division of Port-Louis	1923.01.04.L
1924	Seine-et-Oise	Maisons-Laffitte	Creation	Division of Saint-Germain-en-Laye and Argenteuil	1924.04.12.L
1925	Loire	Chazelles-sur-Lyon	Creation	Division of Saint-Galmier	1925.07.02.L
1926	Saône-et-Loire	Montchanin	Creation	Division of Mont-Saint-Vincent and Buxy	1926.04.10.L
1931	Seine-et-Oise	Taverny	Creation	Division of Montmorency	1931.07.21.L
1932	Haute-Loire	Retournac	Creation	Division of Yssingaux and Bas	1932.04.21.L
1932	Bouches-du-Rhône	Port-Saint-Louis-du-Rhône	Creation	Division of Arles-Ouest	1932.11.15.L
1935	Pyrénées-Orientales	Saint-Laurent-de-la-Salanque	Creation	Division of Rivesaltes	1935.03.07.L
1939	Haute-Savoie	Böège	Transfer terr	Transferred to Thonon-les-Bains	1939.01.12.D

<sup>0</sup> *Transfer cl* denotes a transfer of chef-lieu, while *Transfer terr* denotes a transfer of territory. Sources are documented in Appendix Table A.29.



Table A.6. Territorial Composition of Military Constituencies in 1870: Army Corps and Military Divisions

<b>Corps</b>	<b>Division</b>	<b>Départements</b>
1 Paris	01 Paris	Seine, Seine-et-Oise, Seine-et-Marne, Aube, Yonne, Loiret, Eure-et-Loir.
	02 Rouen	Seine-Inférieure, Eure, Calvados, Orne.
2 Lille	03 Lille	Nord, Pas-de-Calais, Somme.
	04 Châlons-sur-Marne	Marne, Aisne, Ardennes.
3 Nancy	05 Metz	Moselle, Meuse, Meurthe, Vosges.
	06 Strasbourg	Bas-Rhin, Haut-Rhin.
	07 Besançon	Doubs, Jura, Haute-Marne, Haute-Saône.
4 Lyon	08 Lyon	Rhône, Loire, Saône-et-loire, Ain, Drôme, Ardèche, Côte-d'Or.
	09 Marseille	Bouches-du-Rhône, Var, Alpes-Maritimes, Basses-Alpes, Vaucluse.
	10 Montpellier	Hérault, Aveyron, Lozère, Gard.
	17 Bastia	Corse.
	20 Clermont-Ferrand	Puy-de-Dôme, Haute-Loire, Cantal.
	22 Grenoble	Isère, Hautes-Alpes, Savoie, Haute-Savoie.
5 Tours	15 Nantes	Loire-Inférieure, Maine-et-Loire, Deux-Sèvres, Vendée.
	16 Rennes	Ille-et-Vilaine, Morbihan, Finistère, Côtes-du-Nord, Manche, Mayenne.
	18 Tours	Indre-et-Loire, Sarthe, Loir-et-Cher, Vienne.
	19 Bourges	Cher, Nièvre, Allier, Indre.
	21 Limoges	Haute-Vienne, Creuse, Corrèze, Charente.
6 Toulouse	11 Perpignan	Pyrénées-Orientales, Ariège, Aude.
	12 Toulouse	Haute-Garonne, Tarn-et-Garonne, Lot, Tarn.
	13 Bayonne	Basses-Pyrénées, Landes, Gers, Hautes-Pyrénées.
	14 Bordeaux	Gironde, Charente-Inférieure, Dordogne, Lot-et-Garonne.

Table A.7. Territorial Modifications to Military Constituencies (1874–1940)

Year	Military region	Military subdivision	Source
1874	All		1874.08.06.D
1887	15 (Marseille)		1887.12.11.D
1887	14 (Grenoble)		1887.12.11.D
1891	15 (Marseille)		1891.12.16.D
1892	07 (Besançon)		1892.01.29.D
1892	08 (Bourges)		1892.01.29.D
1892	13 (Clermont-Ferrand)		1892.01.29.D
1892	15 (Marseille)		1892.03.29.D
1892	04 (Le Mans)		1892.11.09.D
1894	17 (Toulouse)		1894.03.13.D
1897	06 (Châlons-sur-Marne)		1898.02.08.D
1897	20 (Nancy)		1898.02.08.D
1899	11 (Nantes)		1899.05.12.D
1899	07 (Besançon), 20 (Nancy)		1899.09.06.D
1901	15 (Marseille)		1901.12.02.D
1905	15 (Marseille)		1905.09.02.D
1913	02 (Amiens)		1913.09.22.D
1913	06 (Châlons-sur-Marne)		1913.09.22.D
1913	07 (Besançon)		1913.09.22.D
1913	20 (Nancy)		1913.09.22.D
1913	07 (Besançon), 21 (Épinal)		1913.12.31.D
1919	02 (Amiens), 06 (Châlons-sur-Marne), 07 (Besançon), 20 (Nancy), 21 (Strasbourg)		1919.10.20.D
1922	06 (Metz), 14 (Lyon), 21 (Strasbourg)		1922.07.29.D
1923	02 (Amiens), 06 (Metz), 07 (Besançon), 20 (Nancy), 21 (Strasbourg)		1923.04.14.D
1923	03 (Rouen), 05 (Orléans), 07 (Besançon), 08 (Dijon), 10 (Rennes), 11 (Nantes), 14 (Lyon), 20 (Nancy)		1923.08.22.D
1928	02 (Amiens), 03 (Rouen), 04 (Le Mans), 05 (Orléans), 06 (Metz), 22 (Paris)		1928.11.23.D
1930	All		1930.02.12.D
1934	All		1934.05.04.D
1935	04 (Le Mans), 07 (Besançon), 09 (Tours), 11 (Nantes), 13 (Clermont-Ferrand), 20 (Nancy)		1935.05.30.D
1936	20 (Nancy)		1936.05.29.D
1938	10 (Strasbourg), 20 (Nancy)		1938.12.28.D
1939	01 (Lille), 02 (Amiens), 03 (Rouen), 06 (Metz), 07 (Besançon), 10 (Strasbourg), 11 (Nantes), 12 (Reims), 14 (Lyon), 20 (Nancy)		1939.04.14.D
1940	03 (Rouen), 04 (Le Mans), 09 (Tours), 10 (Rennes), 11 (Nantes), 12 (Limoges)		1940.06.03.D

Table A.8. Territorial Modifications to Judicial and Penitentiary Constituencies  
(1870–1940)

Constituency	Year	Description	Source
Courts of appeal	1800	Initial configuration of courts of appeal	1800.03.18.L
	1819	Transfer of chef-lieu from Ajaccio to Bastia	1819.03.04.O
	1860	Creation of court of Chambéry	1860.03.27.A
	1860	Transfer of Alpes-Maritimes to court of Aix	1860.03.27.A
	1871	Transfer of court of Metz to Charleville	1871.03.27.A
	1871	Transfer of Territoire-de-Belfort to court of Besançon (Vesoul)	1871.04.17.L
	1872	Suppression of court of Metz	1872.03.25.L
	1926	Territoire-de-Belfort remains in court of Besançon (Vesoul)	1926.09.24.D
	Courts of first instance	1926	Configuration of départemental courts of first instance
1929		General reform of courts of first instance	1929.08.22.L
1929		General reform of courts of first instance (timing)	1929.11.21.L
1930		Configuration of reinstated arrondissement courts of first instance	1930.01.28.D
1930		General reform of courts of first instance (addition)	1930.07.16.L
1930		Configuration of reinstated arrondissement courts of first instance (modification)	1930.09.04.D
1930		Constituencies of non-reinstated arrondissement courts of first instance	1930.09.27.D
1931		Court of Thionville reinstated	1931.08.15.L
1931		Court of Ancenis suppressed	1931.08.26.D
1932		Court of Barcelonnette suppressed	1932.07.21.D
1932		Court of Sartène suppressed	1932.11.15.D
Penitentiary constituencies	1871	Reorganization of penitentiary constituencies	1871.05.31.A
	1879	Transfer of penitentiary constituency of Fontevault to Angers	1879.12.22.A
	1888	Reconfiguration of penitentiary constituencies	1888.03.20.D
	1897	Reconfiguration of penitentiary constituencies	1897.05.22.D
	1899	Suppression of penitentiary constituency of Landerneau	1899.10.31.D
	1909	Reconfiguration of penitentiary constituencies	1909.07.15.D
	1926	Reconfiguration of penitentiary constituencies	1926.09.10.D
	1934	Suppression of penitentiary constituency of Montpellier	1934.04.28.D

Table A.9. Territorial Modifications to Electoral Constituencies (1870–1940)

<b>Year</b>	<b>Départements</b>	<b>Elections</b>	<b>General</b>	<b>Source</b>
1875	67	1876–1881	1876, 1877	1875.12.24.L
1881	9	1881–1885	1881	1881.07.28.L
1889	71	1889–1993	1889	1889.02.13.L
1893	9	1893–1898	1893	1893.07.22.L
1898	11	1898–1902	1898	1898.04.06.L
1902	14	1902–1910	1902, 1906	1902.03.30.L
1910	7	1910–1914	1910	1910.03.26.L
1914	11	1914	1914	1914.03.27.L
1919	8	1919–1924	1919	1919.10.14.L
1924	5	1924–1927	1924	1924.04.11.L
1927	90	1928–1932	1928	1927.07.21.L
1932	3	1932–1936	1932	1932.03.25.L
1936	3	1936–1940	1936	1936.03.20.L

*Notes.* *Départements* refers to the number of départements affected by the reform. *Elections* refers to the general or partial elections concerned by the reform. *General* refers to the dates of general elections concerned by the reform. Sources are documented in Appendix Table A.29.

Table A.10. Territorial Composition of Academic Constituencies (1870–1940)

Academy	Départements	Source
Aix	Basses-Alpes, Alpes-Maritimes (since 1860), Bouches-du-Rhône, Corse, Var, Vaucluse	1860.06.13.D
Besançon	Doubs, Jura, Haute-Saône, Territoire-de-Belfort (1871–1940)	
Bordeaux	Dordogne, Gironde, Landes, Lot-et-Garonne, Basses-Pyrénées	
Caen	Calvados, Eure, Manche, Orne, Sarthe, Seine-Inférieure	
Clermont-Ferrand	Allier, Cantal, Correze, Creuse, Haute-Loire, Puy-de-Dôme	
Dijon	Aube, Côte-d’Or, Haute-Marne, Nièvre, Yonne	
Douai (1870–1887), Lille (1888–1940)	Aisne, Ardennes, Nord, Pas-de-Calais, Somme	1888.12.17.L
Grenoble	Hautes-Alpes, Ardèche, Drôme, Isère, Savoie (1920–1940), Haute-Savoie (1920–1940)	1920.10.22.D
Lyon	Ain, Loire, Rhône, Saône-et-Loire	
Montpellier	Aude, Gard, Hérault, Lozère, Pyrénées-Orientales	
Nancy	Meurthe (1870), Meurthe-et-Moselle (1871–1840), Meuse, Moselle (1870), Vosges	
Paris	Cher, Eure-et-Loir, Loir-et-Cher, Loiret, Marne, Oise, Seine, Seine-et-Marne, Seine-et-Oise	
Poitiers	Charente, Charente-Inférieure, Indre, Indre-et-Loire, Deux-Sèvres, Vendée, Vienne, Haute-Vienne	
Reims	Côtes-du-Nord, Finistère, Ille-et-Vilaine, Loire-Inférieure, Maine-et-Loire, Mayenne, Morbihan	
Strasbourg (1870, 1919–1940)	Bas-Rhin (1870, 1919–1940), Haut-Rhin (1870, 1919–1940), Moselle (1919–1940)	
Toulouse	Ariège, Aveyron, Haute-Garonne, Gers, Lot, Hautes-Pyrénées, Tarn, Tarn-et-Garonne	
Chambéry (1870–1919)	Savoie (since 1860), Haute-Savoie (since 1860)	1860.06.13.D

*Notes.* Administrative sources: 1854.06.14.L and 1854.08.22.D, in addition to those noted in the *Source* column. Sources are documented in Appendix Table A.29.

Table A.11. Territorial Composition of Dioceses in the Départements of Savoie and Haute-Savoie

Diocese	Département	Arrondissement	Canton	Communes
Annecy	Haute-Savoie	Annecy	Alby	Alby-sur-Chéran, Allèves, Chapeiry, Gruffy, Mûres, Saint-Sylvestre, Balmont, Viuz-la-Chésaz
Annecy	Haute-Savoie	Annecy	Annecy-Nord	
Annecy	Haute-Savoie	Annecy	Annecy-Sud	
Annecy	Haute-Savoie	Annecy	Faverges	
Annecy	Haute-Savoie	Annecy	Rumilly	Boussy, Bonneguête, Crempigny-Bonneguête, Étercy, Hauteville-sur-Fier, Marcellaz-Albanais, Saint-Eusèbe, Sales, Saint-André-Val-de-Fier, Val-de-Fier, Thusy, Vallières, Vaulx, Versonnex
Annecy	Haute-Savoie	Annecy	Thônes	
Annecy	Haute-Savoie	Annecy	Thorens-Sales	
Annecy	Haute-Savoie	Bonneville		
Annecy	Haute-Savoie	Saint-Julien		
Annecy	Haute-Savoie	Thonon		
Annecy	Savoie	Albertville	Ugine	
Chambéry	Savoie	Chambéry		Except 6 communes of the cantons of Chamoux (5) and La Rochette (1)
Chambéry	Haute-Savoie	Annecy	Rumilly	Bloye, Lornay, Marigny-Saint-Marcel, Massingy, Moye, Rumilly
Chambéry	Haute-Savoie	Annecy	Alby	Chainaz-les-Frasses, Cusy, Héry-sur-Alby, Saint-Félix
Maurienne	Savoie	Saint-Jean-de-Maurienne		
Maurienne	Savoie	Albertville	Grésy-sur-Isère	Bonvillard, Notre-Dame-des-Millières, Sainte-Hélène-sur-Isère
Maurienne	Savoie	Albertville	Albertville	Grignon, Monthion
Maurienne	Savoie	Chambéry	Chamoux	Bourget-en-Huile, Chamoux-sur-Gelon, Champ-Laurent, Montendry, Le Pontet
Maurienne	Savoie	Chambéry	La Rochette	La Table
Tarentaise	Savoie	Moûtiers		
Tarentaise	Savoie	Albertville	Albertville	Except 2 communes
Tarentaise	Savoie	Albertville	Beaufort	
Tarentaise	Savoie	Albertville	Grésy-sur-Isère	Except 3 communes

Table A.12. Territorial Modifications to Ecclesiastical Constituencies (1822–1940)

<b>Year</b>	<b>Description</b>	<b>Source</b>
1822	Reorganization of dioceses	1822.10.31.O
1841	The bishopric of Cambrai is elevated to archbishopric	1841.12.02.O
1855	The diocese of Laval is created, covering the département of Mayenne	1855.08.30.D
1859	The bishopric of Rennes is elevated to archbishopric	1859.05.26.D
1874	Reorganization of ecclesiastical constituencies of Alsace-Lorraine	1874.08.10.D
1886	The arrondissement of Grasses (Alpes-Maritimes) is transferred to the diocese of Nice	1886.07.15.D
1913	The diocese of Lille is created, covering the arrondissements of Lille, Dunkerque, and Hazebroucke (Nord)	1913.10.25.B
1933	The episcopal see of the diocese of Aire is transferred to Dax	1933.03.31.C

Table A.13. Toponymic Modifications to Arrondissements (1870–1940)

<b>Year</b>	<b>Département</b>	<b>Arrondissement</b>	<b>Former name</b>
1875	Lot-et-Garonne	Villeneuve-sur-Lot	Villeneuve
1890	Haute-Savoie	Thonon-les-Bains	Thonon
1893	Haute-Savoie	Saint-Julien-en-Genevois	Saint-Julien
1896	Hautes-Pyrénées	Argelès-Gazost	Argelès
1919	Aveyron	Villefranche-de-Rouergue	Villefranche
1919	Haute-Vienne	Saint-Yrieix-la-Perche	Saint-Yrieix
1923	Orne	Mortagne-au-Perche	Mortagne
1926	Gard	Alès	Alais
1929	Corrèze	Brive-la-Gaillarde	Brive
1932	Bouches-du-Rhône	Aix-en-Provence	Aix

Table A.14. Toponymic Modifications to Cantons (1870–1940)

<b>Year</b>	<b>Département</b>	<b>Canton</b>	<b>Former name</b>
1871	Vendée	Le Poiré-sur-Vie	Poiré-sous-Napoléon
1873	Meurthe-et-Moselle	Arracourt	Vic-sur-Seille
1873	Meurthe-et-Moselle	Chambley	Gorze
1873	Moselle	Metz-Campagne	Briey
1873	Vosges	Provenchères-sur-Fave	Saales
1874	Corse	Venaco	Serraggio
1875	Calvados	Blangy-le-Château	Blangy
1875	Lot-et-Garonne	Villeneuve-sur-Lot	Villeneuve
1878	Yonne	Courson-les-Carières	Courson
1879	Ain	Ferney-Voltaire	Ferney
1880	Aube	Brienne-le-Château	Brienne-Napoléon
1880	Cher	Dun-sur-Auron	Dun-le-Roi
1882	Saône-et-Loire	Saint-Gengoux-le-National	Saint-Gengoux-le-Royal
1883	Aisne	Sains-Richaumont	Sains
1884	Hautes-Alpes	Aspres-sur-Buëch	Aspres-les-Veynes
1884	Côtes-du-Nord	Plestin-les-Grèves	Plestin
1884	Yonne	Brienon-sur-Armançon	Brienon
1886	Pas-de-Calais	Vitry-en-Artois	Vitry
1887	Gard	Saint-Mamert-du-Gard	Saint-Mamert
1887	Loire-Inférieure	Bourgneuf-en-Retz	Bourgneuf
1887	Loire-Inférieure	Moisdon-la-Rivière	Moisdon
1887	Nord	Condé-sur-l'Escaut	Condé
1888	Ariège	Ax-les-Thermes	Ax
1888	Haute-Vienne	Mézières-sur-Issoire	Mézières
1889	Alpes-Maritimes	Saint-Étienne-de-Tinée	Saint-Étienne
1889	Alpes-Maritimes	Saint-Martin-Vésubie	Saint-Martin-Lantosque
1889	Calvados	Saint-Sever-Calvados	Saint-Sever
1889	Ille-et-Vilaine	Argentré-du-Plessis	Argentré
1889	Ille-et-Vilaine	La Guerche-de-Bretagne	La Guerche
1889	Meurthe-et-Moselle	Colombey-les-Belles	Colombey
1889	Oise	Crèvecœur-le-Grand	Crèvecœur

Table A.14—continued on next page



**Table A.14—Continued**

<b>Year</b>	<b>Département</b>	<b>Canton</b>	<b>Former name</b>
1889	Hautes-Pyrénées	La Barthe-de-Neste	La Barthe
1889	Somme	Crécy-en-Ponthieu	Crécy
1889	Var	La Seyne-sur-Mer	La Seyne
1890	Ardèche	La Voulte-sur-Rhône	La Voulte
1890	Eure	Saint-André-de-l'Eure	Saint-André
1890	Ille-et-Vilaine	Châteauneuf-d'Ille-et-Vilaine	Châteauneuf
1890	Indre	Tournon-Saint-Martin	Tournon
1890	Loir-et-Cher	Savigny-sur-Braye	Savigny
1890	Haute-Savoie	Thonon-les-Bains	Thonon
1890	Haute-Marne	Nogent-en-Bassigny	Nogent-le-Roi
1890	Vaucluse	L'Isle-sur-la-Sorgue	L'Isle
1891	Aveyron	Saint-Sernin-sur-Rance	Saint-Sernin
1891	Charente	Châteauneuf-sur-Charente	Châteauneuf
1891	Charente-Inférieure	Aigrefeuille-d'Aunis	Aigrefeuille
1891	Creuse	Chambon-sur-Voueize	Chambon
1891	Gard	Bagnols-sur-Cèze	Bagnols
1891	Haute-Garonne	Montastruc-la-Conseillère	Montastruc
1891	Loir-et-Cher	Montoire-sur-le-Loir	Montoire
1891	Sarthe	La Chartre-sur-le-Loir	La Chartre
1891	Sarthe	Montfort-le-Rotrou	Montfort
1891	Sarthe	Fresnay-sur-Sarthe	Fresnay
1891	Deux-Sèvres	Brioux-sur-Boutonne	Brioux
1891	Tarn	Murat-sur-Vèbre	Murat
1891	Tarn	Saint-Paul-Cap-de-Joux	Saint-Paul
1891	Vosges	Plombières-les-Bains	Plombières
1892	Côte-d'Or	Nuits-Saint-Georges	Nuits-sous-Beaune
1892	Creuse	Bellegarde-en-Marche	Bellegarde
1892	Creuse	Dun-le-Palletteau	Dun
1892	Loir-et-Cher	Saint-Amand-de-Vendôme	Saint-Amand
1892	Morbihan	Rochefort-en-Terre	Rochefort
1892	Deux-Sèvres	Celles-sur-Belle	Celles
1892	Tarn	Valence-d'Albigeois	Valence

Table A.14—continued on next page

**Table A.14—Continued**

<b>Year</b>	<b>Département</b>	<b>Canton</b>	<b>Former name</b>
1892	Tarn	Villefranche-d'Albigeois	Villefranche
1892	Tarn-et-Garonne	Beaumont-de-Lomagne	Beaumont
1892	Tarn-et-Garonne	Monclar-de-Quercy	Monclar
1892	Tarn-et-Garonne	Montaigu-de-Quercy	Montaigu
1892	Tarn-et-Garonne	Montpezat-de-Quercy	Montpezat
1892	Tarn-et-Garonne	Saint-Nicolas-de-la-Grave	Saint-Nicolas
1892	Tarn-et-Garonne	Verdun-sur-Garonne	Verdun
1892	Vosges	Bains-les-Bains	Bains
1893	Hautes-Alpes	Le Monétier-les-Bains	Le Monétier-de-Briançon
1893	Charente-Inférieure	Saint-Genis-de-Saintonge	Saint-Genis
1893	Dordogne	Villefranche-du-Périgord	Villefranche-de-Belvès
1893	Indre	Sainte-Sévère-sur-Indre	Sainte-Sévère
1893	Nièvre	Saint-Amand-en-Puisaye	Saint-Amand
1893	Puy-de-Dôme	Saint-Rémy-sur-Durolle	Saint-Rémy
1893	Haute-Savoie	Saint-Julien-en-Genevois	Saint-Julien
1893	Deux-Sèvres	Beauvoir-sur-Niort	Beauvoir
1894	Aisne	Neufchâtel-sur-Aisne	Neufchâtel
1894	Ille-et-Vilaine	Bain-de-Bretagne	Bain
1894	Jura	Rochefort-sur-Nenon	Rochefort
1894	Sarthe	La Fresnaye-sur-Chédouet	La Fresnaye
1894	Sarthe	La Suze-sur-Sarthe	La Suze
1894	Sarthe	Sablé-sur-Sarthe	Sablé
1895	Calvados	Aunay-sur-Odon	Aunay
1895	Tarn	Montredon-Labessonnié	Montredon
1896	Cher	Argent-sur-Sauldre	Argent
1896	Gironde	Sauveterre-de-Guyenne	Sauveterre
1896	Loiret	Châtillon-Coligny	Châtillon-sur-Loing
1896	Puy-de-Dôme	Rochefort-Montagne	Rochefort
1896	Hautes-Pyrénées	Argelès-Gazost	Argelès
1897	Manche	Saint-Clair-sur-l'Elle	Saint-Clair
1897	Hautes-Pyrénées	Bordères-Louron	Bordères-près-Arreau
1897	Seine	Ivry-sur-Seine	Ivry

Table A.14—continued on next page

**Table A.14—Continued**

<b>Year</b>	<b>Département</b>	<b>Canton</b>	<b>Former name</b>
1897	Seine	Neuilly-sur-Seine	Neuilly
1897	Seine	Saint-Maur-des-Fossés	Saint-Maur
1897	Deux-Sèvres	Frontenay-Rohan-Rohan	Frontenay
1898	Nièvre	Brinon-sur-Beuvron	Brinon-les-Allemands
1898	Tarn	Lisle-sur-Tarn	Lisle
1899	Loire-Inférieure	Nort-sur-Erdre	Nort
1901	Isère	Saint-Geoire-en-Valdaine	Saint-Geoire
1901	Seine-et-Oise	Bonnières-sur-Seine	Bonnières
1901	Var	Toulon-1	Toulon-Est
1901	Var	Toulon-2	Toulon-Ouest
1902	Gironde	Saint-Ciers-sur-Gironde	Saint-Ciers-Lalande
1905	Saône-et-Loire	Épinac-les-Mines	Épinac
1906	Cher	Aubigny-sur-Nère	Aubigny
1908	Oise	Marseille-en-Beauvaisis	Marseille
1910	Eure	Quillebeuf-sur-Seine	Quillebeuf
1913	Aisne	Braine	Braisne
1914	Eure-et-Loir	Orgères-en-Beauce	Orgères
1915	Aube	Ervy-le-Châtel	Ervy
1916	Cantal	Champs-sur-Tarentaine	Champs
1918	Ille-et-Vilaine	Saint-Méen-le-Grand	Saint-Méen
1918	Loiret	Cléry-Saint-André	Cléry
1919	Aube	Lusigny-sur-Barse	Lusigny
1919	Aube	Soulaines-Dhuys	Soulaines
1919	Aveyron	Belmont-sur-Rance	Belmon
1919	Aveyron	Sainte-Geneviève-sur-Argence	Sainte-Geneviève
1919	Aveyron	Vézins-de-Lévézou	Vézins
1919	Aveyron	Villefranche-de-Rouergue	Villefranche
1919	Bouches-du-Rhône	Peyrolles-en-Provence	Peyrolles
1919	Bouches-du-Rhône	Salon-de-Provence	Salon
1919	Corrèze	Beaulieu-sur-Dordogne	Beaulieu
1919	Corrèze	Bort-les-Orgues	Bort
1919	Lot-et-Garonne	Meilhan-sur-Garonne	Meilhan

Table A.14—continued on next page

**Table A.14—Continued**

<b>Year</b>	<b>Département</b>	<b>Canton</b>	<b>Former name</b>
1919	Lot-et-Garonne	Penne-d’Agenais	Penne
1919	Lot-et-Garonne	Sainte-Livrade-sur-Lot	Sainte-Livrade
1919	Mayenne	Ambrières-le-Grand	Ambrières
1919	Meuse	Revigny-sur-Ornain	Revigny
1919	Puy-de-Dôme	Saint-Gervais-d’Auvergne	Saint-Gervais
1919	Haute-Vienne	Bessines-sur-Gartempe	Bessines
1919	Haute-Vienne	Saint-Léonard-de-Noblat	Saint-Léonard
1919	Haute-Vienne	Saint-Yrieix-la-Perche	Saint-Yrieix
1920	Drôme	Châtillon-en-Diois	Châtillon
1920	Drôme	Romans-sur-Isère	Romans
1920	Drôme	Saint-Donat-sur-l’Herbasse	Saint-Donat
1920	Drôme	Tain-l’Hermitage	Tain
1920	Ille-et-Vilaine	Plélan-le-Grand	Plélan
1920	Ille-et-Vilaine	Saint-Servan-sur-Mer	Saint-Servan
1920	Maine-et-Loire	Beaufort-en-Vallée	Beaufort
1920	Maine-et-Loire	Seiches-sur-le-Loir	Seiches
1920	Seine-Inférieure	Bacqueville-en-Caux	Bacqueville
1920	Var	Comps-sur-Artuby	Comps
1920	Var	Saint-Maximin-la-Sainte-Baume	Saint-Maximin
1921	Aisne	Coucy-le-Château-Auffrique	Coucy-le-Château
1921	Aisne	Moÿ-de-l’Aisne	Moy
1921	Eure-et-Loir	Courville-sur-Eure	Courville
1921	Haute-Garonne	Castanet-Tolosan	Castanet
1921	Haute-Savoie	Chamonix-Mont-Blanc	Chamonix
1921	Seine-Inférieure	Longueville-sur-Scie	Longueville
1921	Seine-Inférieure	Ourville-en-Caux	Ourville
1922	Alpes-Maritimes	Cagnes-sur-Mer	Cagnes
1922	Haute-Loire	Fay-sur-Lignon	Fay-le-Froid
1922	Meuse	Charny-sur-Meuse	Charny
1923	Gironde	Saint-Vivien-de-Médoc	Saint-Vivien
1923	Orne	Mortagne-au-Perche	Mortagne-sur-Huisne
1923	Seine-et-Marne	Tournan-en-Brie	Tournan

Table A.14—continued on next page

**Table A.14—Continued**

<b>Year</b>	<b>Département</b>	<b>Canton</b>	<b>Former name</b>
1924	Calvados	Isigny-sur-Mer	Isigny
1924	Ille-et-Vilaine	Dol-de-Bretagne	Dol
1924	Meuse	Gondrecourt-le-Château	Gondrecourt
1924	Meuse	Pierrefitte-sur-Aire	Pierrefitte
1924	Haute-Saône	Luxeuil-les-Bains	Luxeuil
1924	Vaucluse	Vaison-la-Romaine	Vaison
1925	Haute-Loire	Saint-Didier-en-Velay	Saint-Didier-la-Séauve
1925	Dordogne	Montpon-sur-l'Isle	Monpont
1925	Seine	Boulogne-Billancourt	Boulogne
1926	Gard	Alès-Est	Alais-Est
1926	Gard	Alès-Ouest	Alais-Ouest
1926	Jura	Salins-les-Bains	Salins
1926	Orne	Longny-au-Perche	Longny
1926	Haut-Rhin	Masevaux	Massevaux
1926	Territoire-de-Belfort	Rougemont-le-Château	Rougemont
1927	Aude	Lézignan-Corbières	Lézignan
1928	Basses-Alpes	Saint-André-les-Alpes	Saint-André-de-Méouilles
1928	Bouches-du-Rhône	Berre-l'Étang	Berre
1928	Ille-et-Vilaine	Maure-de-Bretagne	Maure
1929	Jura	Moirans-en-Montagne	Moirans
1930	Jura	Clairvaux-les-Lacs	Clairvaux
1930	Moselle	Rohrbach-lès-Bitche	Rohrbach
1930	Seine-et-Oise	Mantes-Gassicourt	Mantes
1931	Alpes-Maritimes	Villars-sur-Var	Villars-du-Var
1932	Bouches-du-Rhône	Aix-en-Provence-Nord	Aix-Nord
1932	Bouches-du-Rhône	Aix-en-Provence-Sud	Aix-Sud
1933	Maine-et-Loire	Doué-la-Fontaine	Doué
1933	Sarthe	Malicorne-sur-Sarthe	Malicorne
1934	Loire-Inférieure	Aigrefeuille-sur-Maine	Aigrefeuille
1934	Savoie	Chamoux-sur-Gelon	Chamoux
1934	Seine-et-Marne	Rozay-en-Brie	Rozoy-en-Brie
1935	Aude	Durban-Corbières	Durban

Table A.14—continued on next page

**Table A.14—Continued**

<b>Year</b>	<b>Département</b>	<b>Canton</b>	<b>Former name</b>
1935	Cantal	Chaudes-Aigues	Chaudesaigues
1935	Eure-et-Loir	Authon-du-Perche	Authon
1936	Alpes-Maritimes	Breil-sur-Roya	Breil
1936	Aveyron	Marcillac-Vallon	Marcillac
1936	Aveyron	Saint-Amans-des-Cots	Saint-Amans
1936	Aveyron	Saint-Chély-d'Aubrac	Saint-Chély
1936	Aveyron	Saint-Geniez-d'Olt	Saint-Geniez
1936	Drôme	Loriol-sur-Drôme	Loriol
1936	Gironde	Lesparre-Médoc	Lesparre
1936	Indre-et-Loire	Château-Renault	Châteaurenault
1936	Loire	Belmont-de-la-Loire	Belmont
1936	Moselle	Sierck-les-Bains	Sierck
1936	Vaucluse	Pernes-les-Fontaines	Pernes
1937	Lozère	Aumont-Aubrac	Aumont
1938	Eure-et-Loir	Cloyes-sur-le-Loir	Cloyes

Table A.15. Mapping Cantons to Pseudo-Cantons (1870–1940)

<b>Period</b>	<b>Département</b>	<b>Canton</b>	<b>Pseudo-canton</b>
1870–1940	Allier	Montluçon-Est	Montluçon
1870–1940	Allier	Montluçon-Ouest	Montluçon
1870–1940	Allier	Moulins-Est	Moulins
1870–1940	Allier	Moulins-Ouest	Moulins
1870–1918	Alpes-Maritimes	Nice-Est	Nice
1870–1918	Alpes-Maritimes	Nice-Ouest	Nice
1919–1940	Alpes-Maritimes	Nice-1	Nice
1919–1940	Alpes-Maritimes	Nice-2	Nice
1919–1940	Alpes-Maritimes	Nice-3	Nice
1919–1940	Alpes-Maritimes	Nice-4	Nice
1870–1940	Ardennes	Sedan-Nord	Sedan
1870–1940	Ardennes	Sedan-Sud	Sedan
1870–1940	Aube	Troyes-1	Troyes
1870–1940	Aube	Troyes-2	Troyes
1870–1940	Aube	Troyes-3	Troyes
1870–1940	Aude	Carcassonne-Est	Carcassonne
1870–1940	Aude	Carcassonne-Ouest	Carcassonne
1870–1940	Aude	Castelnaudary-Nord	Castelnaudary
1870–1940	Aude	Castelnaudary-Sud	Castelnaudary
1870–1931	Bouches-du-Rhône	Aix-Nord	Aix
1870–1931	Bouches-du-Rhône	Aix-Sud	Aix
1932–1940	Bouches-du-Rhône	Aix-en-Provence-Nord	Aix-en-Provence
1932–1940	Bouches-du-Rhône	Aix-en-Provence-Sud	Aix-en-Provence
1870–1940	Bouches-du-Rhône	Arles-Est	Arles
1870–1940	Bouches-du-Rhône	Arles-Ouest	Arles
1870–1940	Bouches-du-Rhône	Marseille-1	Marseille
1870–1940	Bouches-du-Rhône	Marseille-2	Marseille
1870–1940	Bouches-du-Rhône	Marseille-3	Marseille
1870–1940	Bouches-du-Rhône	Marseille-4	Marseille
1870–1940	Bouches-du-Rhône	Marseille-5	Marseille
1870–1940	Bouches-du-Rhône	Marseille-6	Marseille

Table A.15—continued on next page

Table A.15—Continued

Period	Département	Canton	Pseudo-canton
1886–1940	Bouches-du-Rhône	Marseille-7	Marseille
1886–1940	Bouches-du-Rhône	Marseille-8	Marseille
1901–1940	Bouches-du-Rhône	Marseille-10	Marseille
1901–1940	Bouches-du-Rhône	Marseille-11	Marseille
1901–1940	Bouches-du-Rhône	Marseille-12	Marseille
1901–1940	Bouches-du-Rhône	Marseille-9	Marseille
1870–1940	Calvados	Caen-Est	Caen
1870–1940	Calvados	Caen-Ouest	Caen
1870–1940	Calvados	Falaise-Nord	Falaise
1870–1940	Calvados	Falaise-Sud	Falaise
1870–1940	Calvados	Lisieux-1	Lisieux
1870–1940	Calvados	Lisieux-2	Lisieux
1870–1940	Cantal	Aurillac-Nord	Aurillac
1870–1940	Cantal	Aurillac-Sud	Aurillac
1870–1940	Cantal	Saint-Flour-Nord	Saint-Flour
1870–1940	Cantal	Saint-Flour-Sud	Saint-Flour
1870–1940	Charente	Angoulême-1	Angoulême
1870–1940	Charente	Angoulême-2	Angoulême
1870–1940	Charente	Confolens-Nord	Confolens
1870–1940	Charente	Confolens-Sud	Confolens
1870–1940	Charente-Inférieure	La Rochelle-Est	La Rochelle
1870–1940	Charente-Inférieure	La Rochelle-Ouest	La Rochelle
1870–1940	Charente-Inférieure	Rochefort-Nord	Rochefort
1870–1940	Charente-Inférieure	Rochefort-Sud	Rochefort
1870–1940	Charente-Inférieure	Saintes-Nord	Saintes
1870–1940	Charente-Inférieure	Saintes-Sud	Saintes
1870–1940	Corrèze	Tulle-Nord	Tulle
1870–1940	Corrèze	Tulle-Sud	Tulle
1870–1940	Corse	Bastia-Terranova	Bastia
1870–1940	Corse	Bastia-Terravecchia	Bastia
1870–1940	Côte-d'Or	Beaune-Nord	Beaune
1870–1940	Côte-d'Or	Beaune-Sud	Beaune

Table A.15—continued on next page



Table A.15—Continued

Period	Département	Canton	Pseudo-canton
1870–1940	Côte-d’Or	Dijon-Est	Dijon
1870–1940	Côte-d’Or	Dijon-Nord	Dijon
1870–1940	Côte-d’Or	Dijon-Ouest	Dijon
1907–1940	Côte-d’Or	Dijon-Sud	Dijon
1870–1940	Côtes-du-Nord	Dinan-Est	Dinan
1870–1940	Côtes-du-Nord	Dinan-Ouest	Dinan
1870–1940	Côtes-du-Nord	Saint-Brieuc-1	Saint-Brieuc
1870–1940	Côtes-du-Nord	Saint-Brieuc-2	Saint-Brieuc
1870–1940	Doubs	Besançon-Nord	Besançon
1870–1940	Doubs	Besançon-Sud	Besançon
1870–1940	Drôme	Crest-Nord	Crest
1870–1940	Drôme	Crest-Sud	Crest
1870–1940	Eure	Évreux-Nord	Évreux
1870–1940	Eure	Évreux-Sud	Évreux
1870–1940	Eure-et-Loir	Chartres-Nord	Chartres
1870–1940	Eure-et-Loir	Chartres-Sud	Chartres
1870–1940	Finistère	Brest-2	Brest
1870–1940	Finistère	Brest-3	Brest
1870–1940	Finistère	Brest-Ville	Brest
1870–1925	Gard	Alais-Est	Alais
1870–1925	Gard	Alais-Ouest	Alais
1926–1940	Gard	Alès-Est	Alès
1926–1940	Gard	Alès-Ouest	Alès
1870–1940	Gard	Nîmes-1	Nîmes
1870–1940	Gard	Nîmes-2	Nîmes
1870–1940	Gard	Nîmes-3	Nîmes
1870–1940	Haute-Garonne	Toulouse-Centre	Toulouse
1870–1940	Haute-Garonne	Toulouse-Nord	Toulouse
1870–1940	Haute-Garonne	Toulouse-Ouest	Toulouse
1870–1940	Haute-Garonne	Toulouse-Sud	Toulouse
1870–1940	Gers	Auch-Nord	Auch
1870–1940	Gers	Auch-Sud	Auch

Table A.15—continued on next page

Table A.15—Continued

Period	Département	Canton	Pseudo-canton
1870–1940	Gironde	Bordeaux-1	Bordeaux
1870–1940	Gironde	Bordeaux-2	Bordeaux
1870–1940	Gironde	Bordeaux-3	Bordeaux
1870–1940	Gironde	Bordeaux-4	Bordeaux
1870–1940	Gironde	Bordeaux-5	Bordeaux
1870–1940	Gironde	Bordeaux-6	Bordeaux
1888–1940	Gironde	Bordeaux-7	Bordeaux
1870–1940	Hérault	Béziers-1	Béziers
1870–1940	Hérault	Béziers-2	Béziers
1870–1940	Hérault	Montpellier-1	Montpellier
1870–1940	Hérault	Montpellier-2	Montpellier
1870–1940	Hérault	Montpellier-3	Montpellier
1870–1940	Ille-et-Vilaine	Fougères-Nord	Fougères
1870–1940	Ille-et-Vilaine	Fougères-Sud	Fougères
1870–1940	Ille-et-Vilaine	Rennes-Nord-Est	Rennes
1870–1940	Ille-et-Vilaine	Rennes-Nord-Ouest	Rennes
1870–1940	Ille-et-Vilaine	Rennes-Sud-Est	Rennes
1870–1940	Ille-et-Vilaine	Rennes-Sud-Ouest	Rennes
1870–1940	Ille-et-Vilaine	Vitré-Est	Vitré
1870–1940	Ille-et-Vilaine	Vitré-Ouest	Vitré
1870–1940	Indre	Issoudun-Nord	Issoudun
1870–1940	Indre	Issoudun-Sud	Issoudun
1870–1940	Indre-et-Loire	Tours-Centre	Tours
1870–1940	Indre-et-Loire	Tours-Nord	Tours
1870–1940	Indre-et-Loire	Tours-Sud	Tours
1870–1940	Isère	Grenoble-Est	Grenoble
1870–1940	Isère	Grenoble-Nord	Grenoble
1870–1940	Isère	Grenoble-Sud	Grenoble
1870–1940	Isère	Vienne-Nord	Vienne
1870–1940	Isère	Vienne-Sud	Vienne
1870–1940	Landes	Tartas-Est	Tartas
1870–1940	Landes	Tartas-Ouest	Tartas

Table A.15—continued on next page

Table A.15—Continued

Period	Département	Canton	Pseudo-canton
1870–1940	Loir-et-Cher	Blois-Est	Blois
1870–1940	Loir-et-Cher	Blois-Ouest	Blois
1870–1940	Loire	Saint-Étienne-Nord-Est	Saint-Étienne
1870–1940	Loire	Saint-Étienne-Nord-Ouest	Saint-Étienne
1870–1940	Loire	Saint-Étienne-Sud-Est	Saint-Étienne
1870–1940	Loire	Saint-Étienne-Sud-Ouest	Saint-Étienne
1870–1940	Haute-Loire	Le Puy-Nord-Ouest	Le Puy
1870–1940	Haute-Loire	Le Puy-Sud-Est	Le Puy
1870–1940	Loire-Inférieure	Nantes-1	Nantes
1870–1940	Loire-Inférieure	Nantes-2	Nantes
1870–1940	Loire-Inférieure	Nantes-3	Nantes
1870–1940	Loire-Inférieure	Nantes-4	Nantes
1870–1940	Loire-Inférieure	Nantes-5	Nantes
1870–1940	Loire-Inférieure	Nantes-6	Nantes
1908–1940	Loire-Inférieure	Nantes-7	Nantes
1870–1940	Loiret	Orléans-Est	Orléans
1870–1940	Loiret	Orléans-Nord-Est	Orléans
1870–1940	Loiret	Orléans-Nord-Ouest	Orléans
1870–1940	Loiret	Orléans-Ouest	Orléans
1870–1940	Loiret	Orléans-Sud	Orléans
1870–1940	Lot	Cahors-Nord	Cahors
1870–1940	Lot	Cahors-Sud	Cahors
1870–1940	Lot	Figeac-Est	Figeac
1870–1940	Lot	Figeac-Ouest	Figeac
1870–1940	Lot-et-Garonne	Agen-1	Agen
1870–1940	Lot-et-Garonne	Agen-2	Agen
1870–1940	Maine-et-Loire	Angers-Nord-Est	Angers
1870–1940	Maine-et-Loire	Angers-Nord-Ouest	Angers
1870–1940	Maine-et-Loire	Angers-Sud-Est	Angers
1870–1940	Maine-et-Loire	Saumur-Nord-Est	Saumur
1870–1940	Maine-et-Loire	Saumur-Nord-Ouest	Saumur
1870–1940	Maine-et-Loire	Saumur-Sud	Saumur

Table A.15—continued on next page

Table A.15—Continued

Period	Département	Canton	Pseudo-canton
1870–1940	Marne	Reims-1	Reims
1870–1940	Marne	Reims-2	Reims
1870–1940	Marne	Reims-3	Reims
1889–1940	Marne	Reims-4	Reims
1870–1940	Mayenne	Laval-Est	Laval
1870–1940	Mayenne	Laval-Ouest	Laval
1870–1940	Mayenne	Mayenne-Est	Mayenne
1870–1940	Mayenne	Mayenne-Ouest	Mayenne
1871–1940	Meurthe-et-Moselle	Lunéville-Nord	Lunéville
1871–1940	Meurthe-et-Moselle	Lunéville-Sud	Lunéville
1871–1940	Meurthe-et-Moselle	Nancy-Est	Nancy
1871–1940	Meurthe-et-Moselle	Nancy-Nord	Nancy
1871–1940	Meurthe-et-Moselle	Nancy-Ouest	Nancy
1879–1940	Meurthe-et-Moselle	Nancy-Sud	Nancy
1871–1940	Meurthe-et-Moselle	Toul-Nord	Toul
1871–1940	Meurthe-et-Moselle	Toul-Sud	Toul
1870–1940	Morbihan	Lorient-1	Lorient
1870–1940	Morbihan	Lorient-2	Lorient
1870–1940	Morbihan	Vannes-Est	Vannes
1870–1940	Morbihan	Vannes-Ouest	Vannes
1870	Moselle	Metz-1	Metz
1870	Moselle	Metz-2	Metz
1870	Moselle	Metz-3	Metz
1919–1940	Moselle	Metz-Ville-1	Metz
1919–1940	Moselle	Metz-Ville-2	Metz
1919–1940	Moselle	Metz-Ville-3	Metz
1870–1940	Nord	Avesnes-Nord	Avesnes
1870–1940	Nord	Avesnes-Sud	Avesnes
1870–1940	Nord	Bailleul-Nord-Est	Bailleul
1870–1940	Nord	Bailleul-Sud-Ouest	Bailleul
1870–1940	Nord	Cambrai-Est	Cambrai
1870–1940	Nord	Cambrai-Ouest	Cambrai

Table A.15—continued on next page

Table A.15—Continued

Period	Département	Canton	Pseudo-canton
1870–1940	Nord	Douai-Nord	Douai
1870–1940	Nord	Douai-Ouest	Douai
1870–1940	Nord	Douai-Sud	Douai
1870–1940	Nord	Dunkerque-Est	Dunkerque
1870–1940	Nord	Dunkerque-Ouest	Dunkerque
1870–1940	Nord	Hazebrouck-Nord	Hazebrouck
1870–1940	Nord	Hazebrouck-Sud	Hazebrouck
1870–1940	Nord	Le Quesnoy-Est	Le Quesnoy
1870–1940	Nord	Le Quesnoy-Ouest	Le Quesnoy
1870–1940	Nord	Lille-Centre	Lille
1870–1940	Nord	Lille-Nord-Est	Lille
1870–1940	Nord	Lille-Ouest	Lille
1870–1940	Nord	Lille-Sud-Est	Lille
1870–1940	Nord	Lille-Sud-Ouest	Lille
1889–1940	Nord	Lille-Est	Lille
1889–1940	Nord	Lille-Nord	Lille
1889–1940	Nord	Lille-Sud	Lille
1910–1940	Nord	Maubeuge-Nord	Maubeuge
1910–1940	Nord	Maubeuge-Sud	Maubeuge
1870–1940	Nord	Roubaix-Est	Roubaix
1870–1940	Nord	Roubaix-Ouest	Roubaix
1892–1940	Nord	Roubaix-Nord	Roubaix
1870–1940	Nord	Saint-Amand-rive droite	Saint-Amand
1870–1940	Nord	Saint-Amand-rive gauche	Saint-Amand
1870–1940	Nord	Tourcoing-Nord	Tourcoing
1870–1940	Nord	Tourcoing-Sud	Tourcoing
1895–1940	Nord	Tourcoing-Nord-Est	Tourcoing
1870–1940	Nord	Valenciennes-Est	Valenciennes
1870–1940	Nord	Valenciennes-Nord	Valenciennes
1870–1940	Nord	Valenciennes-Sud	Valenciennes
1870–1940	Oise	Beauvais-Nord-Est	Beauvais
1870–1940	Oise	Beauvais-Sud-Ouest	Beauvais

Table A.15—continued on next page

Table A.15—Continued

Period	Département	Canton	Pseudo-canton
1870–1940	Orne	Alençon-Est	Alençon
1870–1940	Orne	Alençon-Ouest	Alençon
1870–1940	Pas-de-Calais	Arras-Nord	Arras
1870–1940	Pas-de-Calais	Arras-Sud	Arras
1870–1940	Pas-de-Calais	Boulogne-sur-Mer-Nord	Boulogne-sur-Mer
1870–1940	Pas-de-Calais	Boulogne-sur-Mer-Sud	Boulogne-sur-Mer
1887–1940	Pas-de-Calais	Calais-Nord-Ouest	Calais
1887–1940	Pas-de-Calais	Calais-Sud-Est	Calais
1904–1940	Pas-de-Calais	Lens-Est	Lens
1904–1940	Pas-de-Calais	Lens-Ouest	Lens
1870–1940	Pas-de-Calais	Saint-Omer-Nord	Saint-Omer
1870–1940	Pas-de-Calais	Saint-Omer-Sud	Saint-Omer
1870–1940	Puy-de-Dôme	Clermont-Ferrand-Est	Clermont-Ferrand
1870–1940	Puy-de-Dôme	Clermont-Ferrand-Nord	Clermont-Ferrand
1870–1940	Puy-de-Dôme	Clermont-Ferrand-Sud	Clermont-Ferrand
1870–1940	Puy-de-Dôme	Clermont-Ferrand-Sud-Ouest	Clermont-Ferrand
1870–1940	Puy-de-Dôme	Riom-Est	Riom
1870–1940	Puy-de-Dôme	Riom-Ouest	Riom
1870–1940	Basses-Pyrénées	Bayonne-Nord-Est	Bayonne
1870–1940	Basses-Pyrénées	Bayonne-Nord-Ouest	Bayonne
1870–1940	Basses-Pyrénées	Oloron-Sainte-Marie-Est	Oloron-Sainte-Marie
1870–1940	Basses-Pyrénées	Oloron-Sainte-Marie-Ouest	Oloron-Sainte-Marie
1870–1940	Basses-Pyrénées	Pau-Est	Pau
1870–1940	Basses-Pyrénées	Pau-Ouest	Pau
1870–1940	Hautes-Pyrénées	Tarbes-Nord	Tarbes
1870–1940	Hautes-Pyrénées	Tarbes-Sud	Tarbes
1870–1940	Pyrénées-Orientales	Perpignan-Est	Perpignan
1870–1940	Pyrénées-Orientales	Perpignan-Ouest	Perpignan
1870, 1919–1940	Bas-Rhin	Strasbourg-Est	Strasbourg
1870, 1919–1940	Bas-Rhin	Strasbourg-Nord	Strasbourg
1870, 1919–1940	Bas-Rhin	Strasbourg-Ouest	Strasbourg
1870, 1919–1940	Bas-Rhin	Strasbourg-Sud	Strasbourg

Table A.15—continued on next page

Table A.15—Continued

Period	Département	Canton	Pseudo-canton
1870, 1919–1940	Haut-Rhin	Mulhouse-Nord	Mulhouse
1870, 1919–1940	Haut-Rhin	Mulhouse-Sud	Mulhouse
1870–1913	Rhône	Villeurbanne	Lyon
1870–1940	Rhône	Lyon-1	Lyon
1870–1940	Rhône	Lyon-2	Lyon
1870–1940	Rhône	Lyon-3	Lyon
1870–1940	Rhône	Lyon-4	Lyon
1870–1940	Rhône	Lyon-5	Lyon
1870–1940	Rhône	Lyon-6	Lyon
1870–1940	Rhône	Lyon-7	Lyon
1870–1940	Rhône	Lyon-8	Lyon
1914–1940	Rhône	Lyon-10	Lyon
1914–1940	Rhône	Lyon-11	Lyon
1914–1940	Rhône	Lyon-12	Lyon
1914–1940	Rhône	Lyon-9	Lyon
1870–1940	Saône-et-Loire	Chalon-sur-Saône-Nord	Chalon-sur-Saône
1870–1940	Saône-et-Loire	Chalon-sur-Saône-Sud	Chalon-sur-Saône
1870–1940	Saône-et-Loire	Mâcon-Nord	Mâcon
1870–1940	Saône-et-Loire	Mâcon-Sud	Mâcon
1870–1940	Sarthe	Le Mans-1	Le Mans
1870–1940	Sarthe	Le Mans-2	Le Mans
1870–1940	Sarthe	Le Mans-3	Le Mans
1870–1940	Savoie	Chambéry-Nord	Chambéry
1870–1940	Savoie	Chambéry-Sud	Chambéry
1870–1940	Haute-Savoie	Annecy-Nord	Annecy
1870–1940	Haute-Savoie	Annecy-Sud	Annecy
1870–1887	Seine-Inférieure	Le Havre-Est	Le Havre
1870–1887	Seine-Inférieure	Le Havre-Nord	Le Havre
1870–1887	Seine-Inférieure	Le Havre-Sud	Le Havre
1888–1940	Seine-Inférieure	Le Havre-1	Le Havre
1888–1940	Seine-Inférieure	Le Havre-2	Le Havre
1888–1940	Seine-Inférieure	Le Havre-3	Le Havre

Table A.15—continued on next page

Table A.15—Continued

Period	Département	Canton	Pseudo-canton
1888–1940	Seine-Inférieure	Le Havre-4	Le Havre
1888–1940	Seine-Inférieure	Le Havre-5	Le Havre
1888–1940	Seine-Inférieure	Le Havre-6	Le Havre
1870–1940	Seine-Inférieure	Rouen-1	Rouen
1870–1940	Seine-Inférieure	Rouen-2	Rouen
1870–1940	Seine-Inférieure	Rouen-3	Rouen
1870–1940	Seine-Inférieure	Rouen-4	Rouen
1870–1940	Seine-Inférieure	Rouen-5	Rouen
1870–1940	Seine-Inférieure	Rouen-6	Rouen
1870–1940	Seine-et-Marne	Melun-Nord	Melun
1870–1940	Seine-et-Marne	Melun-Sud	Melun
1870–1940	Seine-et-Oise	Dourdan-Nord	Dourdan
1870–1940	Seine-et-Oise	Dourdan-Sud	Dourdan
1870–1940	Seine-et-Oise	Versailles-Nord	Versailles
1870–1940	Seine-et-Oise	Versailles-Ouest	Versailles
1870–1940	Seine-et-Oise	Versailles-Sud	Versailles
1870–1940	Deux-Sèvres	Niort-1	Niort
1870–1940	Deux-Sèvres	Niort-2	Niort
1870–1940	Deux-Sèvres	Saint-Maixent-l'École-1	Saint-Maixent-l'École
1870–1940	Deux-Sèvres	Saint-Maixent-l'École-2	Saint-Maixent-l'École
1870–1940	Somme	Abbeville-Nord	Abbeville
1870–1940	Somme	Abbeville-Sud	Abbeville
1870–1940	Somme	Amiens-1	Amiens
1870–1940	Somme	Amiens-2	Amiens
1870–1940	Somme	Amiens-3	Amiens
1870–1940	Somme	Amiens-4	Amiens
1870–1940	Tarn-et-Garonne	Montauban-Est	Montauban
1870–1940	Tarn-et-Garonne	Montauban-Ouest	Montauban
1870–1900	Var	Toulon-Est	Toulon
1870–1900	Var	Toulon-Ouest	Toulon
1901–1940	Var	Toulon-1	Toulon
1901–1940	Var	Toulon-2	Toulon

Table A.15—continued on next page



Table A.15—Continued

Period	Département	Canton	Pseudo-canton
1901–1940	Var	Toulon-3	Toulon
1901–1940	Var	Toulon-4	Toulon
1870–1940	Vaucluse	Avignon-Nord	Avignon
1870–1940	Vaucluse	Avignon-Sud	Avignon
1870–1940	Vaucluse	Carpentras-Nord	Carpentras
1870–1940	Vaucluse	Carpentras-Sud	Carpentras
1870–1940	Vaucluse	Orange-Est	Orange
1870–1940	Vaucluse	Orange-Ouest	Orange
1870–1940	Vienne	Poitiers-Nord	Poitiers
1870–1940	Vienne	Poitiers-Sud	Poitiers
1870–1940	Haute-Vienne	Limoges-Nord	Limoges
1870–1940	Haute-Vienne	Limoges-Sud	Limoges
1901–1940	Haute-Vienne	Limoges-Est	Limoges
1901–1940	Haute-Vienne	Limoges-Ouest	Limoges
1870–1940	Yonne	Auxerre-Est	Auxerre
1870–1940	Yonne	Auxerre-Ouest	Auxerre
1870–1940	Yonne	Sens-Nord	Sens
1870–1940	Yonne	Sens-Sud	Sens
1870	Meurthe	Lunéville-Nord	Lunéville
1870	Meurthe	Lunéville-Sud	Lunéville
1870	Meurthe	Nancy-Est	Nancy
1870	Meurthe	Nancy-Nord	Nancy
1870	Meurthe	Nancy-Ouest	Nancy
1870	Meurthe	Toul-Nord	Toul
1870	Meurthe	Toul-Sud	Toul

Table A.16. Mapping Pseudo-Cantons to Pseudo-Military Regions (1874–1940)

<b>Period</b>	<b>Département</b>	<b>Pseudo-canton</b>	<b>Pseudo-military region</b>
1874–1921	Rhône	Lyon	Grenoble - Besançon
1922	Rhône	Lyon	Lyon - Besançon
1923–1927	Seine	Charenton	Orléans - Dijon
1923–1927	Seine	Montreuil	Orléans - Dijon
1923–1927	Seine	Nogent-Sur-Marne	Orléans - Dijon
1923–1927	Seine	Paris-2	Orléans - Dijon
1923–1927	Seine	Paris-3	Orléans - Dijon
1923–1927	Seine	Paris-11	Orléans - Dijon
1923–1927	Seine	Paris-12	Orléans - Dijon
1923–1927	Seine	Saint-Maur-Des-Fossés	Orléans - Dijon
1923–1927	Seine	Vincennes	Orléans - Dijon
1923–1927	Seine-et-Oise	Arpajon	Orléans - Dijon
1923–1927	Seine-et-Oise	Boissy-Saint-Leger	Orléans - Dijon
1923–1927	Seine-et-Oise	Corbeil	Orléans - Dijon
1923–1927	Seine-et-Oise	Étampes	Orléans - Dijon
1923–1927	Seine-et-Oise	La Ferté-Alais	Orléans - Dijon
1923–1927	Seine-et-Oise	Longjumeau	Orléans - Dijon
1923–1927	Seine-et-Oise	Méréville	Orléans - Dijon
1923–1927	Seine-et-Oise	Milly	Orléans - Dijon
1923–1927	Seine-et-Oise	Villeneuve-Saint-Georges	Orléans - Dijon

Table A.17. Mapping Pseudo-Cantons to Pseudo-Military Subdivisions (1874–1940)

<b>Period</b>	<b>Département</b>	<b>Pseudo-canton</b>	<b>Pseudo-military region</b>	<b>Pseudo-military subdivision</b>
1874–1912	Seine	Saint-Denis	Amiens	Amiens (7 Subdivisions)
1874–1912	Seine	Paris-20	Amiens	Amiens (7 Subdivisions)
1874–1912	Seine	Paris-19	Amiens	Amiens (7 Subdivisions)
1874–1912	Seine	Paris-10	Amiens	Amiens (7 Subdivisions)
1874–1912	Seine	Pantin	Amiens	Amiens (7 Subdivisions)
1874–1912	Seine-et-Oise	Luzarches	Amiens	Amiens (7 Subdivisions)
1874–1912	Seine-et-Oise	Montmorency	Amiens	Amiens (7 Subdivisions)
1874–1912	Seine-et-Oise	Gonesse	Amiens	Amiens (7 Subdivisions)
1874–1912	Seine-et-Oise	Marines	Amiens	Amiens (7 Subdivisions)
1874–1912	Seine-et-Oise	Écouen	Amiens	Amiens (7 Subdivisions)
1874–1912	Seine-et-Oise	L’Isle-Adam	Amiens	Amiens (7 Subdivisions)
1874–1912	Seine-et-Oise	Pontoise	Amiens	Amiens (7 Subdivisions)
1882–1912	Seine-et-Oise	Le Raincy	Amiens	Amiens (7 Subdivisions)
1893–1912	Seine	Saint-Ouen	Amiens	Amiens (7 Subdivisions)
1893–1912	Seine	Noisy-Le-Sec	Amiens	Amiens (7 Subdivisions)
1893–1912	Seine	Aubervilliers	Amiens	Amiens (7 Subdivisions)
1913–1918	Seine	Saint-Denis	Amiens	Amiens (6 Subdivisions)
1913–1918	Seine	Saint-Ouen	Amiens	Amiens (6 Subdivisions)
1913–1918	Seine	Pantin	Amiens	Amiens (6 Subdivisions)
1913–1918	Seine	Aubervilliers	Amiens	Amiens (6 Subdivisions)
1913–1918	Seine	Noisy-Le-Sec	Amiens	Amiens (6 Subdivisions)
1913–1918	Seine	Paris-10	Amiens	Amiens (6 Subdivisions)
1913–1918	Seine	Paris-20	Amiens	Amiens (6 Subdivisions)
1913–1918	Seine	Paris-19	Amiens	Amiens (6 Subdivisions)
1913–1918	Seine-et-Oise	Pontoise	Amiens	Amiens (6 Subdivisions)

Table A.17—continued on next page

Table A.17—Continued

Period	Département	Pseudo-canton	Pseudo-military region	Pseudo-military subdivision
1913–1918	Seine-et-Oise	Le Raincy	Amiens	Amiens (6 Subdivisions)
1913–1918	Seine-et-Oise	Montmorency	Amiens	Amiens (6 Subdivisions)
1913–1918	Seine-et-Oise	Gonesse	Amiens	Amiens (6 Subdivisions)
1913–1918	Seine-et-Oise	Luzarches	Amiens	Amiens (6 Subdivisions)
1913–1918	Seine-et-Oise	L'Isle-Adam	Amiens	Amiens (6 Subdivisions)
1913–1918	Seine-et-Oise	Marines	Amiens	Amiens (6 Subdivisions)
1913–1918	Seine-et-Oise	Écouen	Amiens	Amiens (6 Subdivisions)
1919–1927	Seine	Aubervilliers	Amiens	Amiens (5 Subdivisions)
1919–1927	Seine	Saint-Denis	Amiens	Amiens (5 Subdivisions)
1919–1927	Seine	Pantin	Amiens	Amiens (5 Subdivisions)
1919–1927	Seine	Paris-10	Amiens	Amiens (5 Subdivisions)
1919–1927	Seine	Saint-Ouen	Amiens	Amiens (5 Subdivisions)
1919–1927	Seine	Noisy-Le-Sec	Amiens	Amiens (5 Subdivisions)
1919–1927	Seine	Paris-19	Amiens	Amiens (5 Subdivisions)
1919–1927	Seine	Paris-20	Amiens	Amiens (5 Subdivisions)
1919–1927	Seine-et-Oise	Montmorency	Amiens	Amiens (5 Subdivisions)
1919–1927	Seine-et-Oise	Pontoise	Amiens	Amiens (5 Subdivisions)
1919–1927	Seine-et-Oise	L'Isle-Adam	Amiens	Amiens (5 Subdivisions)
1919–1927	Seine-et-Oise	Écouen	Amiens	Amiens (5 Subdivisions)
1919–1927	Seine-et-Oise	Luzarches	Amiens	Amiens (5 Subdivisions)
1919–1927	Seine-et-Oise	Marines	Amiens	Amiens (5 Subdivisions)
1919–1927	Seine-et-Oise	Gonesse	Amiens	Amiens (5 Subdivisions)
1919–1927	Seine-et-Oise	Le Raincy	Amiens	Amiens (5 Subdivisions)
1922–1927	Seine-et-Oise	Aulnay-Sous-Bois	Amiens	Amiens (5 Subdivisions)
1874–1896	Seine	Neuilly	Rouen	Rouen (8 Subdivisions)
1874–1900	Seine-et-Oise	Bonnières	Rouen	Rouen (8 Subdivisions)
1874–1927	Seine	Paris-1	Rouen	Rouen (8 Subdivisions)

Table A.17—continued on next page

Table A.17—Continued

Period	Département	Pseudo-canton	Pseudo-military region	Pseudo-military subdivision
1874–1927	Seine	Paris-7	Rouen	Rouen (8 Subdivisions)
1874–1927	Seine	Paris-9	Rouen	Rouen (8 Subdivisions)
1874–1927	Seine	Courbevoie	Rouen	Rouen (8 Subdivisions)
1874–1927	Seine	Paris-8	Rouen	Rouen (8 Subdivisions)
1874–1927	Seine	Paris-16	Rouen	Rouen (8 Subdivisions)
1874–1927	Seine	Paris-15	Rouen	Rouen (8 Subdivisions)
1874–1927	Seine	Paris-18	Rouen	Rouen (8 Subdivisions)
1874–1927	Seine	Paris-17	Rouen	Rouen (8 Subdivisions)
1874–1927	Seine-et-Oise	Versailles-Ouest	Rouen	Rouen (8 Subdivisions)
1874–1927	Seine-et-Oise	Limay	Rouen	Rouen (8 Subdivisions)
1874–1927	Seine-et-Oise	Houdan	Rouen	Rouen (8 Subdivisions)
1874–1927	Seine-et-Oise	Saint-Germain-en-Laye	Rouen	Rouen (8 Subdivisions)
1874–1927	Seine-et-Oise	Sèvres	Rouen	Rouen (8 Subdivisions)
1874–1927	Seine-et-Oise	Versailles-Sud	Rouen	Rouen (8 Subdivisions)
1874–1927	Seine-et-Oise	Poissy	Rouen	Rouen (8 Subdivisions)
1874–1927	Seine-et-Oise	Magny-en-Vexin	Rouen	Rouen (8 Subdivisions)
1874–1927	Seine-et-Oise	Argenteuil	Rouen	Rouen (8 Subdivisions)
1874–1927	Seine-et-Oise	Marly-Le-Roi	Rouen	Rouen (8 Subdivisions)
1874–1927	Seine-et-Oise	Versailles-Nord	Rouen	Rouen (8 Subdivisions)
1874–1927	Seine-et-Oise	Versailles	Rouen	Rouen (8 Subdivisions)
1874–1927	Seine-et-Oise	Meulan	Rouen	Rouen (8 Subdivisions)
1874–1927	Seine-et-Oise	Mantes	Rouen	Rouen (8 Subdivisions)
1874–1927	Seine-et-Oise	Palaiseau	Rouen	Rouen (8 Subdivisions)
1893–1924	Seine	Boulogne	Rouen	Rouen (8 Subdivisions)
1893–1927	Seine	Puteaux	Rouen	Rouen (8 Subdivisions)
1893–1927	Seine	Clichy	Rouen	Rouen (8 Subdivisions)
1893–1927	Seine	Levallois-Perret	Rouen	Rouen (8 Subdivisions)

Table A.17—continued on next page

Table A.17—Continued

Period	Département	Pseudo-canton	Pseudo-military region	Pseudo-military subdivision
1893–1927	Seine	Asnieres	Rouen	Rouen (8 Subdivisions)
1897–1927	Seine	Neuilly-Sur-Seine	Rouen	Rouen (8 Subdivisions)
1901–1927	Seine-et-Oise	Bonnières-Sur-Seine	Rouen	Rouen (8 Subdivisions)
1908–1927	Seine	Colombes	Rouen	Rouen (8 Subdivisions)
1924–1927	Seine-et-Oise	Maisons-Laffitte	Rouen	Rouen (8 Subdivisions)
1926–1927	Seine	Boulogne-Billancourt	Rouen	Rouen (8 Subdivisions)
1874–1929	Seine-Inférieure	Rouen	Rouen	Rouen (Nord - Sud)
1874–1927	Seine	Paris-14	Le Mans	Le Mans (8 Subdivisions)
1874–1927	Seine	Villejuif	Le Mans	Le Mans (8 Subdivisions)
1874–1927	Seine	Paris-5	Le Mans	Le Mans (8 Subdivisions)
1874–1927	Seine	Paris-4	Le Mans	Le Mans (8 Subdivisions)
1874–1927	Seine	Sceaux	Le Mans	Le Mans (8 Subdivisions)
1874–1927	Seine	Paris-6	Le Mans	Le Mans (8 Subdivisions)
1874–1927	Seine	Paris-13	Le Mans	Le Mans (8 Subdivisions)
1874–1927	Seine-et-Oise	Dourdan-Sud	Le Mans	Le Mans (8 Subdivisions)
1874–1927	Seine-et-Oise	Chevreuse	Le Mans	Le Mans (8 Subdivisions)
1874–1927	Seine-et-Oise	Rambouillet	Le Mans	Le Mans (8 Subdivisions)
1874–1927	Seine-et-Oise	Montfort-L'Amaury	Le Mans	Le Mans (8 Subdivisions)
1874–1927	Seine-et-Oise	Dourdan-Nord	Le Mans	Le Mans (8 Subdivisions)
1874–1927	Seine-et-Oise	Limours	Le Mans	Le Mans (8 Subdivisions)
1874–1927	Seine-et-Oise	Dourdan	Le Mans	Le Mans (8 Subdivisions)
1893–1896	Seine	Ivry	Le Mans	Le Mans (8 Subdivisions)
1893–1927	Seine	Vanves	Le Mans	Le Mans (8 Subdivisions)
1897–1927	Seine	Ivry-Sur-Seine	Le Mans	Le Mans (8 Subdivisions)
1874–1929	Eure-et-Loir	Chartres	Le Mans	Le Mans (Dreux - Chartres)
1874–1891	Sarthe	Le Mans	Le Mans	Le Mans (Le Mans - Mamers)
1874–1922	Seine	Paris-3	Orléans	Orléans (4 Subdivisions)

Table A.17—continued on next page

Table A.17—Continued

Period	Département	Pseudo-canton	Pseudo-military region	Pseudo-military subdivision
1874–1922	Seine	Paris-12	Orléans	Orléans (4 Subdivisions)
1874–1922	Seine	Paris-2	Orléans	Orléans (4 Subdivisions)
1874–1922	Seine	Charenton	Orléans	Orléans (4 Subdivisions)
1874–1922	Seine	Paris-11	Orléans	Orléans (4 Subdivisions)
1874–1922	Seine	Vincennes	Orléans	Orléans (4 Subdivisions)
1874–1922	Seine-et-Oise	Boissy-Saint-Leger	Orléans	Orléans (4 Subdivisions)
1874–1922	Seine-et-Oise	La Ferté-Alais	Orléans	Orléans (4 Subdivisions)
1874–1922	Seine-et-Oise	Corbeil	Orléans	Orléans (4 Subdivisions)
1874–1922	Seine-et-Oise	Longjumeau	Orléans	Orléans (4 Subdivisions)
1874–1922	Seine-et-Oise	Arpajon	Orléans	Orléans (4 Subdivisions)
1874–1922	Seine-et-Oise	Milly	Orléans	Orléans (4 Subdivisions)
1874–1922	Seine-et-Oise	Étampes	Orléans	Orléans (4 Subdivisions)
1874–1922	Seine-et-Oise	Méréville	Orléans	Orléans (4 Subdivisions)
1893–1896	Seine	Saint-Maur	Orléans	Orléans (4 Subdivisions)
1893–1922	Seine	Nogent-Sur-Marne	Orléans	Orléans (4 Subdivisions)
1893–1922	Seine	Montreuil	Orléans	Orléans (4 Subdivisions)
1897–1922	Seine	Saint-Maur-Des-Fossés	Orléans	Orléans (4 Subdivisions)
1919–1922	Seine-et-Oise	Villeneuve-Saint-Georges	Orléans	Orléans (4 Subdivisions)
1874–1897	Meurthe-et-Moselle	Nancy	Chalons-Sur-Marne	Chalons-Sur-Marne (Toul - Nancy)
1874–1929	Puy-De-Dome	Clermont-Ferrand	Clermont-Ferrand	Clermont-Ferrand (Riom - Clermont-Ferrand)
1923–1929	Rhône	Lyon	Lyon	Lyon - Besançon (5 Subdivisions)
1874–1890	Bouches-Du-Rhône	Marseille	Marseille	Marseille (Aix - Toulon)
1891–1904	Bouches-Du-Rhône	Marseille	Marseille	Marseille (Marseille - Digne - Toulon)
1898–1929	Meurthe-et-Moselle	Nancy	Nancy	Chalons-Sur-Marne (Toul - Nancy)
1899–1913	Rhône	Lyon	Grenoble - Besançon	Grenoble - Besançon (5 Subdivisions)
1914–1921	Rhône	Lyon	Grenoble - Besançon	Lyon - Besançon (5 Subdivisions)
1922	Rhône	Lyon	Lyon - Besançon	Lyon - Besançon (5 Subdivisions)

Table A.17—continued on next page

Table A.17—Continued

Period	Département	Pseudo-canton	Pseudo-military region	Pseudo-military subdivision
1874–1898	Rhône	Lyon	Grenoble - Besançon	Grenoble - Besançon (6 Subdivisions)
1923–1927	Seine	Saint-Maur-Des-Fossés	Orléans - Dijon	Orléans (4 Subdivisions)
1923–1927	Seine	Charenton	Orléans - Dijon	Orléans (4 Subdivisions)
1923–1927	Seine	Paris-3	Orléans - Dijon	Orléans (4 Subdivisions)
1923–1927	Seine	Paris-2	Orléans - Dijon	Orléans (4 Subdivisions)
1923–1927	Seine	Paris-11	Orléans - Dijon	Orléans (4 Subdivisions)
1923–1927	Seine	Paris-12	Orléans - Dijon	Orléans (4 Subdivisions)
1923–1927	Seine	Montreuil	Orléans - Dijon	Orléans (4 Subdivisions)
1923–1927	Seine	Nogent-Sur-Marne	Orléans - Dijon	Orléans (4 Subdivisions)
1923–1927	Seine	Vincennes	Orléans - Dijon	Orléans (4 Subdivisions)
1923–1927	Seine-et-Oise	Étampes	Orléans - Dijon	Orléans (4 Subdivisions)
1923–1927	Seine-et-Oise	Boissy-Saint-Leger	Orléans - Dijon	Orléans (4 Subdivisions)
1923–1927	Seine-et-Oise	Arpajon	Orléans - Dijon	Orléans (4 Subdivisions)
1923–1927	Seine-et-Oise	Longjumeau	Orléans - Dijon	Orléans (4 Subdivisions)
1923–1927	Seine-et-Oise	Villeneuve-Saint-Georges	Orléans - Dijon	Orléans (4 Subdivisions)
1923–1927	Seine-et-Oise	La Ferté-Alais	Orléans - Dijon	Orléans (4 Subdivisions)
1923–1927	Seine-et-Oise	Méréville	Orléans - Dijon	Orléans (4 Subdivisions)
1923–1927	Seine-et-Oise	Milly	Orléans - Dijon	Orléans (4 Subdivisions)
1923–1927	Seine-et-Oise	Corbeil	Orléans - Dijon	Orléans (4 Subdivisions)



Table A.18. Composition of Pseudo-Military Subdivisions (1874–1940)

<b>Year</b>	<b>Pseudo-military subdivision</b>	<b>Military subdivisions</b>
1874–1912	Amiens (7 subdivisions)	Soissons, Beauvais, Amiens, Compiègne, Abbeville, Laon, Péronne
1913–1918	Amiens (6 subdivisions)	Mézières, Beauvais, Amiens, Péronne, Abbeville, Laon
1919–1927	Amiens (5 subdivisions)	Beauvais, Amiens, Péronne, Abbeville, Laon
1874–1927	Rouen (8 subdivisions)	Bernay, Évreux, Falaise, Lisieux, Rouen (Nord), Rouen (Sud), Caen, Le Havre
1874–1927	Le Mans (8 subdivisions)	Laval, Mayenne, Mamers, Le Mans, Dreux, Chartres, Alençon, Argentan
1874–1927	Orléans (4 subdivisions)	Sens, Fontainebleau, Melun, Coulommiers
1914–1929	Lyon-Besançon (5 subdivisions)	Montélimar, Gap, Romans, Bourg, Vienne
1874–1898	Grenoble-Besançon (6 subdivisions)	Montélimar, Gap, Romans, Langres, Chaumont, Vienne
1899–1913	Grenoble-Besançon (5 subdivisions)	Montélimar, Gap, Romans, Langres, Vienne

Table A.19. Formal Diocesan Toponymy (1870–1940)

<b>Diocese</b>	<b>Period</b>	<b>Formal names</b>
Aire	1870–1940	Aire-Dax
Aix	1870–1940	Aix-Arles-Embrun
Albi	1922–1940	Albi-Castres-Lavaur
Arras	1870–1940	Arras-Boulogne-Saint-Omer
Auch	1908–1940	Auch-Condom-Lectoure-Lombez
Autun	1870–1940	Autun-Châlon-sur-Saône-Mâcon
Avignon	1877–1940	Avignon-Apt-Cavaillon-Carpentras-Orange-Vaison
Bayeux	1870–1940	Bayeux-Lisieux
Bayonne	1909–1940	Bayonne-Lescar-Oloron
Beauvais	1870–1940	Beauvais-Noyon-Senlis
Bordeaux	1937–1940	Bordeaux-Bazas
Coutances	1870–1940	Coutances-Avranches
Digne	1916–1940	Digne-Riez-Sisteron
Lyon	1870–1940	Lyon-Vienne
Montpellier	1877–1940	Montpellier-Lodève-Béziers-Agde-Saint-Pons-de-Thomières
Nancy	1870–1940	Nancy-Toul
Nîmes	1877–1940	Nîmes-Uzès-Alès
Pamiers	1910–1940	Pamiers-Couserans-Mirepoix
Périgueux	1870–1940	Périgueux-Sarlat
Perpignan	1870–1940	Perpignan-Elne
Quimper	1870–1940	Quimper-Léon
Rennes	1880–1940	Rennes-Dol-Saint-Malo
La Rochelle	1870–1940	La Rochelle-Saintes
Rodez	1875–1940	Rodez-Vabres
Saint-Brieuc	1870–1940	Saint-Brieuc-Tréguier
Sens	1870–1940	Sens-Auxerre
Soissons	1870–1900	Soissons-Laon
Soissons	1901–1940	Soissons-Laon-Saint-Quentin
Tarbes	1913–1940	Tarbes-Lourdes
Toulouse	1870–1934	Toulouse-Narbonne
Toulouse	1935–1940	Toulouse-Narbonne-Saint-Bertrand-de-Comminges-Rieux
Valence	1911–1940	Valence-Die-Saint-Paul-Trois-Châteaux

Table A.20. Summary of TRF-GIS Data Files for General Administrative Constituencies

Constituency	Content	Name	Format	Size	Dataset DOI
Départements	Nomenclatures	COG_DEPARTEMENTS_YYYY	.dta	~20 kB	10.7910/DVN/ULQYM5
	Nomenclatures	COG_DEPARTEMENTS_YYYY	.txt	6 kB	10.7910/DVN/ULQYM5
	Codebook and metadata	COG_DEPARTEMENTS_YYYY_CODEBOOK	.txt	2 kB	10.7910/DVN/ULQYM5
	Shapefiles (polygon)	DEPARTEMENTS_YYYY	GIS	~700 kB	10.7910/DVN/ULQYM5
	Shapefiles (vector)	LIMITES_DEPARTEMENTS_YYYY	GIS	~700 kB	10.7910/DVN/ULQYM5
	Prefectures coordinates	CHEFLIEU_DEPARTEMENTS_YYYY	.csv	4 kB	10.7910/DVN/ULQYM5
	Shapefiles metadata	METADATA_DEPARTEMENTS	.qmd	4 kB	10.7910/DVN/ULQYM5
Arrondissements	Nomenclatures	COG_ARRONDISSEMENTS_YYYY	.dta	~70 kB	10.7910/DVN/98ERP
	Nomenclatures	COG_ARRONDISSEMENTS_YYYY	.txt	~30 kB	10.7910/DVN/98ERP
	Codebook and metadata	COG_ARRONDISSEMENTS_YYYY_CODEBOOK	.txt	2 kB	10.7910/DVN/98ERP
	Shapefiles (polygon)	ARRONDISSEMENTS_YYYY	GIS	~1.70 MB	10.7910/DVN/98ERP
	Shapefiles (vector)	LIMITES_ARRONDISSEMENTS_YYYY	GIS	~1.70 MB	10.7910/DVN/98ERP
	Subprefectures coordinates	CHEFLIEU_ARRONDISSEMENTS_YYYY	.csv	21 kB	10.7910/DVN/98ERP
	Shapefiles metadata	METADATA_ARRONDISSEMENTS	.qmd	4 kB	10.7910/DVN/98ERP
Cantons	Nomenclatures	COG_CANTONS_YYYY	.dta	~870 kB	10.7910/DVN/U85RSZ
	Nomenclatures	COG_CANTONS_YYYY	.txt	~360 kB	10.7910/DVN/U85RSZ
	Codebook and metadata	COG_CANTONS_YYYY_CODEBOOK	.txt	2 kB	10.7910/DVN/U85RSZ
	Mapping cantons to pseudo-cantons	COG_CANTONS_YYYY_MAPPING	.dta	~80 kB	10.7910/DVN/U85RSZ
	Shapefiles (polygon)	CANTONS_YYYY	GIS	~9.00 MB	10.7910/DVN/U85RSZ
	Shapefiles (vector)	LIMITES_CANTONS_YYYY	GIS	~9.00 MB	10.7910/DVN/U85RSZ
	Bureaux centralisateurs coordinates	CHEFLIEU_CANTONS_YYYY	.csv	169 kB	10.7910/DVN/U85RSZ
Shapefiles metadata	METADATA_CANTONS	.qmd	4 kB	10.7910/DVN/U85RSZ	

Notes. YYYY denotes a year between 1870 and 1940. GIS files are a set of five files in .shp, .shx, .dbf, .prj, and .cpg format. Size refers to the size of individual data files once unzipped.

Table A.21. Summary of TRF-GIS Data Files for Military Constituencies

Constituency	Content	Name	Format	Size	Dataset DOI
Military corps (1870–1873)	Nomenclatures	COG_MIL_CORPS_YYYY	.dta	13 kB	10.7910/DVN/2KMLSE
	Nomenclatures	COG_MIL_CORPS_YYYY	.txt	1 kB	10.7910/DVN/2KMLSE
	Codebook and metadata	COG_MIL_CORPS_YYYY_CODEBOOK	.txt	2 kB	10.7910/DVN/2KMLSE
	Shapefiles (polygon)	MIL_CORPS_YYYY	GIS	205 kB	10.7910/DVN/2KMLSE
	Shapefiles (vector)	LIMITES_MIL_CORPS_YYYY	GIS	205 kB	10.7910/DVN/2KMLSE
	Chefs-lieux coordinates	CHEFLIEU_MIL_CORPS_YYYY	.csv	1 kB	10.7910/DVN/2KMLSE
Military divisions (1870–1873)	Nomenclatures	COG_MIL_DIVISIONS_YYYY	.dta	17 kB	10.7910/DVN/2H2JVT
	Nomenclatures	COG_MIL_DIVISIONS_YYYY	.txt	2 kB	10.7910/DVN/2H2JVT
	Codebook and metadata	COG_MIL_DIVISIONS_YYYY_CODEBOOK	.txt	2 kB	10.7910/DVN/2H2JVT
	Shapefiles (polygon)	MIL_DIVISIONS_YYYY	GIS	~360 kB	10.7910/DVN/2H2JVT
	Shapefiles (vector)	LIMITES_MIL_DIVISIONS_YYYY	GIS	~360 kB	10.7910/DVN/2H2JVT
	Chefs-lieux coordinates	CHEFLIEU_MIL_DIVISIONS_YYYY	.csv	1 kB	10.7910/DVN/2H2JVT
Military regions (1874–1940)	Nomenclatures	COG_MIL_REGIONS_YYYY	.dta	~20 kB	10.7910/DVN/SQPEUW
	Nomenclatures	COG_MIL_REGIONS_YYYY	.txt	2 kB	10.7910/DVN/SQPEUW
	Codebook and metadata	COG_MIL_REGIONS_YYYY_CODEBOOK	.txt	2 kB	10.7910/DVN/SQPEUW
	Mapping	COG_MIL_REGIONS_YYYY_MAPPING	.dta	~370 kB	10.7910/DVN/SQPEUW
	Shapefiles (polygon)	MIL_REGIONS_YYYY	GIS	~370 kB	10.7910/DVN/SQPEUW
	Shapefiles (vector)	LIMITES_MIL_REGIONS_YYYY	GIS	~370 kB	10.7910/DVN/SQPEUW
Chefs-lieux coordinates	CHEFLIEU_MIL_REGIONS_YYYY	.csv	1 kB	10.7910/DVN/SQPEUW	
Military subdivisions (1874–1940)	Nomenclatures	COG_MIL_SUBDIVISIONS_YYYY	.dta	~30 kB	10.7910/DVN/TAMQAG
	Nomenclatures	COG_MIL_SUBDIVISIONS_YYYY	.txt	~10 kB	10.7910/DVN/TAMQAG
	Codebook and metadata	COG_MIL_SUBDIVISIONS_YYYY_CODEBOOK	.txt	2 kB	10.7910/DVN/TAMQAG
	Mapping	COG_MIL_SUBDIVISIONS_YYYY_MAPPING	.dta	~1.10 MB	10.7910/DVN/TAMQAG
	Shapefiles (polygon)	MIL_SUBDIVISIONS_YYYY	GIS	~1.10 MB	10.7910/DVN/TAMQAG
	Shapefiles (vector)	LIMITES_MIL_SUBDIVISIONS_YYYY	GIS	~1.10 MB	10.7910/DVN/TAMQAG
Chefs-lieux coordinates	CHEFLIEU_MIL_SUBDIVISIONS_YYYY	.csv	~10 kB	10.7910/DVN/TAMQAG	
Military corps and regions	Shapefiles metadata	METADATA_MIL_REGIONS	.qmd	4 kB	
Military divisions and subdivisions	Shapefiles metadata	METADATA_MIL_SUBDIVISIONS	.qmd	4 kB	

*Notes.* YYYY denotes a year between 1870 and 1940. *Mapping* corresponds to mappings from military regions/subdivisions to pseudo-military regions/subdivisions. *GIS* files are a set of five files in *.shp*, *.shx*, *.dbf*, *.prj*, and *.cpg* format. *Size* refers to the size of individual data files once unzipped.

Table A.22. Summary of TRF-GIS Data Files for Judicial and Penitentiary Constituencies

Constituency	Content	Name	Format	Size	Dataset DOI
Courts of appeal	Nomenclatures	COG_COURTS_APPEAL_YYYY	.dta	13 kB	10.7910/DVN/QV6ZBS
	Nomenclatures	COG_COURTS_APPEAL_YYYY	.txt	2 kB	10.7910/DVN/QV6ZBS
	Codebook and metadata	COG_COURTS_APPEAL_YYYY_CODEBOOK	.txt	2 kB	10.7910/DVN/QV6ZBS
	Shapefiles (polygon)	COURTS_APPEAL_YYYY	GIS	~400 kB	10.7910/DVN/QV6ZBS
	Shapefiles (vector)	LIMITES_COURTS_APPEAL_YYYY	GIS	~400 kB	10.7910/DVN/QV6ZBS
	Chefs-lieux coordinates	CHEFLIEU_COURTS_APPEAL_YYYY	.csv	2 kB	10.7910/DVN/QV6ZBS
	Shapefiles metadata	METADATA_COURTS_APPEAL	.qmd	4 kB	10.7910/DVN/QV6ZBS
Courts of first instance	Nomenclatures	COG_COURTS_INSTANCE_YYYY	.dta	~50 kB	10.7910/DVN/VE2OJS
	Nomenclatures	COG_COURTS_INSTANCE_YYYY	.txt	~20 kB	10.7910/DVN/VE2OJS
	Codebook and metadata	COG_COURTS_INSTANCE_YYYY_CODEBOOK	.txt	2 kB	10.7910/DVN/VE2OJS
	Shapefiles (polygon)	COURTS_INSTANCE_YYYY	GIS	~1.70 MB	10.7910/DVN/VE2OJS
	Shapefiles (vector)	LIMITES_COURTS_INSTANCE_YYYY	GIS	~1.70 MB	10.7910/DVN/VE2OJS
	Chefs-lieux coordinates	CHEFLIEU_COURTS_INSTANCE_YYYY	.csv	20 kB	10.7910/DVN/VE2OJS
	Shapefiles metadata	METADATA_COURTS_INSTANCE	.qmd	4 kB	10.7910/DVN/VE2OJS
Penitentiary constituencies	Nomenclatures	COG_PENITENTIARY_YYYY	.dta	~15 kB	10.7910/DVN/XQUXBO
	Nomenclatures	COG_PENITENTIARY_YYYY	.txt	~3 kB	10.7910/DVN/XQUXBO
	Codebook and metadata	COG_PENITENTIARY_YYYY_CODEBOOK	.txt	2 kB	10.7910/DVN/XQUXBO
	Shapefiles (polygon)	PENITENTIARY_YYYY	GIS	~450 kB	10.7910/DVN/XQUXBO
	Shapefiles (vector)	LIMITES_PENITENTIARY_YYYY	GIS	~450 kB	10.7910/DVN/XQUXBO
	Chefs-lieux coordinates	CHEFLIEU_PENITENTIARY_YYYY	.csv	2 kB	10.7910/DVN/XQUXBO
	Shapefiles metadata	METADATA_PENITENTIARY	.qmd	4 kB	10.7910/DVN/XQUXBO

Notes. YYYY denotes a year between 1870 and 1940. GIS files are a set of five files in .shp, .shx, .dbf, .prj, and .cpg format. Size refers to the size of individual data files once unzipped.

Table A.23. Summary of TRF-GIS Data Files for Electoral, Academic, Labor Inspection, and Ecclesiastical Constituencies, and Commune-Level Nomenclatures

Constituency	Content	Name	Format	Size	Dataset DOI
Circoscriptions	Nomenclatures	COG_CIRCOSCRPTIONS_YYYY	.dta	~40 kB	10.7910/DVN/L2LGDW
	Nomenclatures	COG_CIRCOSCRPTIONS_YYYY	.txt	~10 kB	10.7910/DVN/L2LGDW
	Codebook and metadata	COG_CIRCOSCRPTIONS_YYYY_CODEBOOK	.txt	2 kB	10.7910/DVN/L2LGDW
	Mapping	COG_CIRCOSCRPTIONS_YYYY_MAPPING	.dta		10.7910/DVN/L2LGDW
	Shapefiles (polygon)	CIRCOSCRPTIONS_YYYY	GIS	~1 MB	10.7910/DVN/L2LGDW
	Shapefiles (vector)	LIMITES_CIRCOSCRPTIONS_YYYY	GIS	~1 MB	10.7910/DVN/L2LGDW
Shapefiles metadata	METADATA_CIRCOSCRPTIONS	.qmd	4 kB	10.7910/DVN/L2LGDW	
Academies	Nomenclatures	COG_ACADEMIES_YYYY	.dta	12 kB	10.7910/DVN/PMVTFU
	Nomenclatures	COG_ACADEMIES_YYYY	.txt	2 kB	10.7910/DVN/PMVTFU
	Codebook and metadata	COG_ACADEMIES_YYYY_CODEBOOK	.txt	1 kB	10.7910/DVN/PMVTFU
	Shapefiles (polygon)	ACADEMIES_YYYY	GIS	~300 kB	10.7910/DVN/PMVTFU
	Shapefiles (vector)	LIMITES_ACADEMIES_YYYY	GIS	~300 kB	10.7910/DVN/PMVTFU
	Chefs-lieux coordinates	CHEFLIEU_ACADEMIES_YYYY	.csv	1 kB	10.7910/DVN/PMVTFU
Shapefiles metadata	METADATA_ACADEMIES	.qmd	4 kB	10.7910/DVN/PMVTFU	
Labor inspections (1892–1940)	Nomenclatures	COG_INSPECTIONS_YYYY	.dta	10 kB	10.7910/DVN/OSOFAO
	Nomenclatures	COG_INSPECTIONS_YYYY	.txt	2 kB	10.7910/DVN/OSOFAO
	Codebook and metadata	COG_INSPECTIONS_YYYY_CODEBOOK	.txt	1 kB	10.7910/DVN/OSOFAO
	Shapefiles (polygon)	INSPECTIONS_YYYY	GIS	~250 kB	10.7910/DVN/OSOFAO
	Shapefiles (vector)	LIMITES_INSPECTIONS_YYYY	GIS	~250 kB	10.7910/DVN/OSOFAO
	Chefs-lieux coordinates	CHEFLIEU_INSPECTIONS_YYYY	.csv	1 kB	10.7910/DVN/OSOFAO
Shapefiles metadata	METADATA_INSPECTIONS	.qmd	4 kB	10.7910/DVN/OSOFAO	
Dioceses	Nomenclatures	COG_DIOCESES_YYYY	.dta	23 kB	10.7910/DVN/A66YJK
	Nomenclatures	COG_DIOCESES_YYYY	.txt	8 kB	10.7910/DVN/A66YJK
	Codebook and metadata	COG_DIOCESES_YYYY_CODEBOOK	.txt	2 kB	10.7910/DVN/A66YJK
	Shapefiles (polygon)	DIOCESES_YYYY	GIS	~700 kB	10.7910/DVN/A66YJK
	Shapefiles (vector)	LIMITES_DIOCESES_YYYY	GIS	~700 kB	10.7910/DVN/A66YJK
	Chefs-lieux coordinates	CHEFLIEU_DIOCESES_YYYY	.csv	3 kB	10.7910/DVN/A66YJK
Shapefiles metadata	METADATA_DIOCESES	.qmd	4 kB	10.7910/DVN/A66YJK	
Communes	Nomenclatures	COG_COMMUNES_YYYY	.dta	~ 24.0 MB	10.7910/DVN/LZTZWE
	Nomenclatures	COG_COMMUNES_YYYY	.txt	~ 12.0 MB	10.7910/DVN/LZTZWE
	Codebook and metadata	COG_COMMUNES_YYYY_CODEBOOK	.txt	7 kB	10.7910/DVN/LZTZWE

*Notes.* YYYY denotes a year between 1870 and 1940. *Mapping* corresponds to mappings from circoscriptions to pseudo-circoscriptions. *GIS* files are a set of five files in *.shp*, *.shx*, *.dbf*, *.prj*, and *.cpg* format. *Size* refers to the size of individual data files once unzipped.

Table A.24. Variables in Annual General Administrative Constituency-Level Nomenclatures

Nomenclature	Variable	Label	Values
Common to all	dep	Département id	2 digits
	dep_name	Département name (capitalized)	String
	dep_name_prop	Département name (proper)	String
Départements	dep_encl	Département with enclaves	Continuous (0), Enclaves (1), Islands (2)
Arrondissements	depar	Département-arrondissement id	3 digits
	ar	Arrondissement id	1 digit
	ar_name	Arrondissement name (capitalized)	String
	ar_name_prop	Arrondissement name (proper)	String
	cl_multi	Arrondissement chef-lieu common	Unique (0), Common (1)
	cl_out	Arrondissement chef-lieu outside	Inside (0), Outside (1)
Cantons	depar	Département-arrondissement id	3 digits
	ar_name	Arrondissement name (capitalized)	String
	ar_name_prop	Arrondissement name (proper)	String
	depct	Département-canton id	4 digits
	ct	Canton id	2 digits
	ct_name	Canton name (capitalized)	String
	ct_name_prop	Canton name (proper)	String
	ct_type	Canton communal composition	See table notes
	cl_multi	Canton chef-lieu common	Unique (0), Common (1)
Common to all	cl	Constituency chef-lieu id	5-digit INSEE code
	cl_name	Constituency chef-lieu name (capitalized)	String
	cl_name_prop	Constituency chef-lieu name (proper)	String
	cl_act	Constituency chef-lieu actual commune	Current (1), Former (2)
	cl_x	Constituency chef-lieu latitude	Lambert-93 projection
	cl_y	Constituency chef-lieu longitude	Lambert-93 projection

*Notes.* Values for `ct_type`: Only entire commune(s) (1), Fraction of one commune and entire commune(s) (2), Fractions of several communes and entire commune(s) (3), Fraction of one commune (4), Fractions of several communes (5).

Table A.25. Variables in Annual Military Constituency-Level Nomenclatures

Nomenclature	Variable	Label	Values
Common to 1870–1873	<code>mcor</code>	Military corps id	1 digit
	<code>mcor_name</code>	Military corps name (capitalized)	String
	<code>mcor_name_prop</code>	Military corps name (proper)	String
Military corps (1870–1873)	<code>mcor_type</code>	Military corps type	See table notes
Military divisions (1870–1873)	<code>mcordiv</code>	Military corps-division id	3 digits
	<code>mdiv</code>	Military division id	2 digits
	<code>mdiv_name</code>	Military division name (capitalized)	String
	<code>mdiv_name_prop</code>	Military division name (proper)	String
	<code>mdiv_type</code>	Military division type	See table notes
Common to 1874–1940	<code>mreg</code>	Military region id	2 digits
	<code>mreg_name</code>	Military region name (capitalized)	String
	<code>mreg_name_prop</code>	Military region name (proper)	String
Military regions (1874–1940)	<code>mreg_type</code>	Military region type	See table notes
Military subdivisions (1874–1940)	<code>mregsub</code>	Military region-subdivision id	4 digits
	<code>msub</code>	Military subdivision id	2 digits
	<code>msub_name</code>	Military subdivision name (capitalized)	String
	<code>msub_name_prop</code>	Military subdivision name (proper)	String
	<code>msub_type</code>	Military subdivision type	See table notes
	<code>cl_multi</code>	Military subdivision chef-lieu common to other	Unique (0), Common (1)
	Common to all	<code>cl</code>	Constituency chef-lieu id
	<code>cl_name</code>	Constituency chef-lieu name (capitalized)	String
	<code>cl_name_prop</code>	Constituency chef-lieu name (proper)	String
	<code>cl_act</code>	Constituency chef-lieu actual commune	Current (1), Former (2)
	<code>cl_x</code>	Constituency chef-lieu latitude	Lambert-93 projection
	<code>cl_y</code>	Constituency chef-lieu longitude	Lambert-93 projection

*Notes.* Values for `mreg_type` and `msub_type`: Only entire départements (1), Fractions of départements, entire arrondissements (2), Fractions of arrondissements, entire cantons (3), Fractions of arrondissements, entire communes (4), Fractions of communes (5).



Table A.26. Variables in Annual Judicial and Penitentiary Constituency-Level Nomenclatures

Nomenclature	Variable	Label	Values
Common to all courts	cour	Court of appeal id	2 digits
	cour_name	Court of appeal name (capitalized)	String
	cour_name_prop	Court of appeal name (proper)	String
Courts of first instance	cour_inst	Court of appeal-first instance id	4 digits
	inst	Court of first instance id	2 digits
	inst_name	Court of first instance name (capitalized)	String
	inst_name_prop	Court of first instance name (proper)	String
	cl_ar	Court of first instance chef-lieu subprefecture	Not subprefecture (0), Subprefecture (1)
Penitentiary constituencies	pris	Penitentiary constituency id	2 digits
	pris_name	Penitentiary constituency name (capitalized)	String
	pris_name_prop	Penitentiary constituency name (proper)	String
Common to all	cl	Constituency chef-lieu id	5-digit INSEE code
	cl_name	Constituency chef-lieu name (capitalized)	String
	cl_name_prop	Constituency chef-lieu name (proper)	String
	cl_act	Constituency chef-lieu actual commune	Current (1), Former (2)
	cl_x	Constituency chef-lieu latitude	Lambert-93 projection
	cl_y	Constituency chef-lieu longitude	Lambert-93 projection

Table A.27. Variables in Annual Electoral, Academic, Labor Inspection, and Ecclesiastical Constituency-Level Nomenclatures

Nomenclature	Variable	Label	Values
Circoscriptions	dep	Département id	2 digits
	dep_circo	Département-circoscription id	4 digits
	circo	Circoscription id	2 digits
	circo_name	Circoscription name (capitalized)	String
	circo_name_prop	Circoscription name (proper)	String
	circo_compo	Circoscription composition	See table notes
Academies	acad	Academy id	1 digit
	acad_name	Academy name (capitalized)	String
	acad_name_prop	Academy name (proper)	String
Labor inspections (1892-1940)	insp	Labor inspection id	2 digits
Dioceses	arch	Archbishopric id	2 digits
	arch_name	Archbishopric name (capitalized)	String
	arch_name_prop	Archbishopric name (proper)	String
	arch_type	Archbishopric type	Metropolitan See (1), Exempt (2)
	archdioc	Archbishopric-diocese id	4 digits
	dioc	Diocese id	2 digits
	dioc_name	Diocese name (capitalized)	String
	dioc_name_prop	Diocese name (proper)	String
	dioc_type	Diocese type	Archbishopric (1), Bishopric (2)
	Common to academies, labor inspections, and dioceses	c1	Constituency chef-lieu id
c1_name		Constituency chef-lieu name (capitalized)	String
c1_name_prop		Constituency chef-lieu name (proper)	String
c1_x		Constituency chef-lieu latitude	Lambert-93 projection
c1_y		Constituency chef-lieu longitude	Lambert-93 projection

*Notes.* Values for **circo\_compo**: Entire département (1), Entire arrondissement(s) (2), Entire commune(s) (4), Fraction(s) of commune(s) (5), Paris arrondissement (6), Fraction of Paris arrondissement (7).

Table A.28. Variables in Annual Commune-Level Nomenclatures

Variable	Label	Values
cassini	Cassini id	Numeric (1–5 digits)
insee	INSEE id	Numeric (5 digits)
com_name	Commune name (capitalized)	String
com_name_prop	Commune name (proper)	String
com_act	Actual commune code	Current (1), Former (post-1943) (2), Former (pre-1943) (3)
pop	Population (census)	Numeric (see table notes)
ipop	Population (interpolated)	Numeric (see table notes)
pop_flag	Population flag	Not prefecture (0), Prefecture (1)
cl_dep	Département chef-lieu	Not subprefecture (0), Subprefecture (1)
cl_ar	Arrondissement chef-lieu	Not bureau centralisateur (0), Bureau centralisateur (1)
cl_ct	Canton chef-lieu	Not bureau centralisateur (0), Chef-lieu (1)
cl_mcor or cl_mreg	Military corps or region chef-lieu	Not chef-lieu (0), Chef-lieu (1)
cl_div or cl_msub	Military division or subdivision chef-lieu	Not chef-lieu (0), Chef-lieu (1)
cl_cour	Court of appeal chef-lieu	Not chef-lieu (0), Chef-lieu (1)
cl_inst	Court of first-instance chef-lieu	Not chef-lieu (0), Chef-lieu (1)
trib_com	Commercial court	Not court siege (0), Court siege (1)
trib_prud	Labor court	Not court siege (0), Court siege (1)
cl_pris	Penitentiary constituency chef-lieu	Not chef-lieu (0), Chef-lieu (1)
cl_acad	Academy chef-lieu	Not chef-lieu (0), Chef-lieu (1)
cl_insp	Labor inspection chef-lieu	Not chef-lieu (0), Chef-lieu (1)
cl_dioc	Diocese chef-lieu	Not chef-lieu (0), Chef-lieu (1)

*Notes.* Variables described here are beyond those described in Tables A.24–A.27. Extended missing value codes for **pop**: Not census year (.a), Commune nonexistent (.b), Archive lost (.d), Archive unreadable (.d), Commune not surveyed (.e). Values for **pop\_flag**: Census data (1), Interpolated: not census year (2), Interpolated: archive lost (3), Interpolated: archive unreadable (4), Interpolated: commune not surveyed (5), Imputed: previous census (6), Imputed: next census (7). **cl\_insp** only in nomenclatures 1892–1940.

Table A.29. Supporting Administrative Sources

Constituencies	Source	Title	PID	Reference
Alsace-Lorraine	1871.05.18.L	Loi qui ratifie le Traité définitif de Paix conclu entre la République française et l'Empire d'Allemagne	<a href="https://nla.gov/nla/ark:/12148/bpt6k2093264d">ark:/12148/bpt6k2093264d</a>	JO, 3(151), 31-05-1871, 1169-71
Alsace-Lorraine	1871.09.07.L	Loi qui rattache au département de la Meurthe les territoires du département de la Moselle restés à la France, et donne au département de la Meurthe le nom de Meurthe-et-Moselle	<a href="https://nla.gov/nla/ark:/12148/bpt6k20933670">ark:/12148/bpt6k20933670</a>	JO, 3(254), 12-09-1871, 3393
Alsace-Lorraine	1871.09.16.D	Décret portant que les attributions confiées aux conseils généraux et aux conseils d'arrondissement seront provisoirement exercées par une commission dans les territoires restés français de l'ancien département du Haut-Rhin	<a href="https://nla.gov/nla/ark:/12148/bpt6k20933729">ark:/12148/bpt6k20933729</a>	JO, 3(259), 17-09-1871, 3519
Alsace-Lorraine	1873.03.21.L	Loi relative à la formation de trois nouveaux cantons de justice de paix dans le département de Meurthe-et-Moselle	<a href="https://nla.gov/nla/ark:/12148/bpt6k20921492">ark:/12148/bpt6k20921492</a>	JO, 5(82), 24-03-1873, 2049
Alsace-Lorraine	1873.04.05.L	Loi qui crée, avec les communes restées françaises de l'ancien canton de Saales, un nouveau canton, dont le chef-lieu est fixé à Provençères (Vosges)	<a href="https://nla.gov/nla/ark:/12148/bpt6k20921670">ark:/12148/bpt6k20921670</a>	JO, 5(100), 11-04-1873, 2545
Alsace-Lorraine	1919.10.17.L	Loi relative au régime transitoire de l'Alsace et de la Lorraine (art. 2)	<a href="https://nla.gov/nla/ark:/12148/bpt6k20254033">ark:/12148/bpt6k20254033</a>	JO, 51(283), 18-10-1919, 11522

Table A.29—continued on next page

Table A.29—Continued

Constituencies	Source	Title	PID	Reference
Arrondissements	1926.09.10.L	Décret portant réduction du nombre d'arrondissements administratifs, suppression de 106 sous-préfectures et de 70 emplois de secrétaires généraux de préfectures	<a href="https://www.legifrance.gouv.fr/eli/decree/1926/09/10/12148/bpt6k20277527">ark:/12148/bpt6k20277527</a>	JO, 58(214), 13-09-1926, 10186–202
Arrondissement	1933.04.27.D	Décret transférant à Apt le chef-lieu de l'arrondissement de Cavaillon (Vaucluse)	<a href="https://www.legifrance.gouv.fr/eli/decree/1933/04/27/12148/bpt6k2029788g">ark:/12148/bpt6k2029788g</a>	JO, 65(102), 30-04-1933, 4520
Arrondissement	1933.12.27.L	Loi portant fixation de l'organisation douanière et fiscale des territoires français visés par l'arrêt de la cour permanente de justice internationale du 07-06-1932 (art. 15)	<a href="https://www.legifrance.gouv.fr/eli/loi/1933/12/27/12148/bpt6k20299907">ark:/12148/bpt6k20299907</a>	JO, 65(304), 29-12-1933, 13016–7
Arrondissement	1940.09.13.D	Rétablissement de l'arrondissement de Sainte-Menehould (Marne)	<a href="https://www.legifrance.gouv.fr/eli/decree/1940/09/13/12148/bpt6k2032087r">ark:/12148/bpt6k2032087r</a>	JO, 72(234), 16-09-1940, 5014
Arrondissement	1940.11.14.L	Loi rétablissant dans ses limites antérieures l'arrondissement de Wassy (Haute-Marne)	<a href="https://www.legifrance.gouv.fr/eli/loi/1940/11/14/12148/bpt6k2032168r">ark:/12148/bpt6k2032168r</a>	JO, 72(315), 06-12-1940, 5986
Cantons	1872.08.01.L	Loi relative à la création d'un canton de justice de paix à Trouville (Calvados)	<a href="https://www.legifrance.gouv.fr/eli/loi/1872/08/01/12148/bpt6k2091984z">ark:/12148/bpt6k2091984z</a>	JO, 4(278), 8-10-1872, 6385
Cantons	1874.03.27.L	Loi portant création, dans l'arrondissement de Chalons-sur-Saône, d'un nouveau canton ayant Montceau-les-mines pour chef-lieu	<a href="https://www.legifrance.gouv.fr/eli/loi/1874/03/27/12148/bpt6k20925162">ark:/12148/bpt6k20925162</a>	JO, 6(90), 1-04-1874, 2498
Cantons	1875.02.03.L	Loi qui transfère à Tiercé le chef-lieu de la quatrième circonscription cantonale de l'arrondissement d'Angers, actuellement établi à Briollay	<a href="https://www.legifrance.gouv.fr/eli/loi/1875/02/03/12148/bpt6k2092822t">ark:/12148/bpt6k2092822t</a>	JO, 7(37), 7-02-1875, 1020
Cantons	1879.04.08.L	Loi qui divise en deux cantons le canton Est de Nancy (Meurthe-et-Moselle)	<a href="https://www.legifrance.gouv.fr/eli/loi/1879/04/08/12148/bpt6k20960511">ark:/12148/bpt6k20960511</a>	JO, 11(98), 9-04-1879, 3089

Table A.29—continued on next page

Table A.29—Continued

Constituencies	Source	Title	PID	Reference
Cantons	1879.04.08.L	Loi qui crée dans le département de Meurthe-et-Moselle un nouveau canton, dont le chef-lieu sera fixé à Badonviller	<a href="https://nfdp.ark:/12148/bpt6k20960511">ark:/12148/bpt6k20960511</a>	JO, 11(98), 9-04-1879, 3089
Cantons	1879.07.31.D	Décret qui transfère à Dinard-Saint-enogat le chef-lieu de la justice de paix du canton de Pletruitt (Ille-et-Vilaine)	<a href="https://nfdp.ark:/12148/bpt6k214107p">ark:/12148/bpt6k214107p</a>	BL, XII, 19(463), 185
Cantons	1880.05.12.D	Décret qui transfère à Boves (Somme) le chef-lieu de la justice de paix du canton de Sains	<a href="https://nfdp.ark:/12148/bpt6k2096442f">ark:/12148/bpt6k2096442f</a>	JO, 12(131), 13-05-1880, 5145
Cantons	1881.04.12.L	Loi qui distrait plusieurs communes du canton d'Aubin, arrondissement de Villefranche (Aveyron), pour former un nouveau canton, dont le chef-lieu sera fixé à Decazeville	<a href="https://nfdp.ark:/12148/bpt6k2011672h">ark:/12148/bpt6k2011672h</a>	JO, 13(103), 14-04-1881, 2033
Cantons	1881.07.30.L	Loi qui distrait plusieurs communes du canton de Vence (Alpes-Maritimes) pour former un nouveau canton, dont le chef-lieu est fixé à Cagnes	<a href="https://nfdp.ark:/12148/bpt6k2011673x">ark:/12148/bpt6k2011673x</a>	JO, 13(209), 2-08-1881, 4298
Cantons	1881.12.08.D	Décret transférant le chef-lieu du canton de Saint-Jouan-en-L'Isle (Côtes-du-Nord) à Caulnes	<a href="https://nfdp.ark:/12148/bpt6k2011942d">ark:/12148/bpt6k2011942d</a>	JO, 14(14), 15-01-1882, 225
Cantons	1882.04.07.L	Loi tendant à former un nouveau canton dans le département de Seine-et-Oise, dont le chef-lieu serait le Raincy	<a href="https://nfdp.ark:/12148/bpt6k2012026h">ark:/12148/bpt6k2012026h</a>	JO, 14(98), 9-04-1882, 1915
Cantons	1886.07.13.L	Loi modifiant le nombre et la délimitation des cantons de Marseille (Bouches-du-Rhône)	<a href="https://nfdp.ark:/12148/bpt6k20135506">ark:/12148/bpt6k20135506</a>	JO, 18(189), 14-07-1886, 3238-9
Cantons	1886.12.29.L	Loi tendant à diviser le canton de Bouchain et à créer un nouveau canton dont Denain sera le chef-lieu	<a href="https://nfdp.ark:/12148/bpt6k2013715f">ark:/12148/bpt6k2013715f</a>	JO, 18(354), 30-12-1886, 6037

Table A.29—continued on next page



Table A.29—Continued

Constituencies	Source	Title	PID	Reference
Cantons	1893.04.12.L	Loi qui augmente le nombre de circonscriptions cantonales des arrondissements de Sceaux et de Saint-Denis (Seine)	<a href="https://www.legifrance.gouv.fr/eli/loi/1893/4/12/12148/bpt6k2015953f">ark:/12148/bpt6k2015953f</a>	JO, 25(101), 14-04-1893, 1905-6
Cantons	1895.04.25.L	Loi qui érige en canton le territoire de la commune de Biarritz (Basses-Pyrénées)	<a href="https://www.legifrance.gouv.fr/eli/loi/1895/4/25/12148/bpt6k2016678j">ark:/12148/bpt6k2016678j</a>	JO, 27(114), 27-04-1895, 2457
Cantons	1895.07.20.L	Loi portant création d'un troisième canton à Tourcoing (Nord)	<a href="https://www.legifrance.gouv.fr/eli/loi/1895/7/20/12148/bpt6k2016759j">ark:/12148/bpt6k2016759j</a>	JO, 27(195), 21-07-1895, 4141-2
Cantons	1897.03.09.D	Décret transférant à Saint-Alban le chef-lieu du canton de Serverette (Lozère) qui portera désormais le nom de cette commune	<a href="https://www.legifrance.gouv.fr/eli/decree/1897/3/9/12148/bpt6k2017348p">ark:/12148/bpt6k2017348p</a>	JO, 29(71), 13-03-1897, 1514
Cantons	1898.05.12.D	Décret transférant à Hérimoncourt le chef-lieu du canton de Blamont (Doubs)	<a href="https://www.legifrance.gouv.fr/eli/decree/1898/5/12/12148/bpt6k2017767d">ark:/12148/bpt6k2017767d</a>	JO, 30(134), 17-05-1898, 3153
Cantons	1901.06.19.L	Loi divisant en douze cantons la ville de Marseille (Bouches-du-Rhône)	<a href="https://www.legifrance.gouv.fr/eli/loi/1901/6/19/12148/bpt6k2018869w">ark:/12148/bpt6k2018869w</a>	JO, 33(168), 23-06-1901, 3853
Cantons	1901.07.03.L	Loi qui divise la ville de Limoges (Haute-Vienne) en quatre circonscriptions cantonales	<a href="https://www.legifrance.gouv.fr/eli/loi/1901/7/3/12148/bpt6k2018880x">ark:/12148/bpt6k2018880x</a>	JO, 33(179), 4-07-1901, 4062
Cantons	1901.07.08.L	Loi qui divise le territoire de Toulon (Var) en quatre circonscriptions cantonales	<a href="https://www.legifrance.gouv.fr/eli/loi/1901/7/8/12148/bpt6k2018887t">ark:/12148/bpt6k2018887t</a>	JO, 33(186), 11-07-1901, 4254
Cantons	1901.11.29.L	Loi qui divise le canton de Chambon-Feugerolles (Loire) en deux cantons distincts	<a href="https://www.legifrance.gouv.fr/eli/loi/1901/11/29/12148/bpt6k2019029x">ark:/12148/bpt6k2019029x</a>	JO, 33(328), 3-12-1901, 7506
Cantons	1904.01.29.L	Loi divisant en deux circonscriptions cantonales le canton de Saint-Martin-Vésubie (Alpes-Maritimes)	<a href="https://www.legifrance.gouv.fr/eli/loi/1904/1/29/12148/bpt6k2019813t">ark:/12148/bpt6k2019813t</a>	JO, 36(43), 13-02-1904, 1041
Cantons	1904.02.18.L	Loi divisant en deux cantons le canton de Lens (Pas-de-Calais)	<a href="https://www.legifrance.gouv.fr/eli/loi/1904/2/18/12148/bpt6k2019827v">ark:/12148/bpt6k2019827v</a>	JO, 36(57), 27-02-1904, 1281
Cantons	1906.04.17.L	Loi érigeant en canton distinct la commune d'Arcachon (Gironde)	<a href="https://www.legifrance.gouv.fr/eli/loi/1906/4/17/12148/bpt6k2020591g">ark:/12148/bpt6k2020591g</a>	JO, 38(109), 22-04-1906, 2706

Table A.29—continued on next page



Table A.29—Continued

Constituencies	Source	Title	PID	Reference
Cantons	1906.07.04.D	Décret transférant le chef-lieu du canton de Marcenat (Cantal) à Condat, dont ledit canton portera le nom	<a href="https://www.legifrance.gouv.fr/eli/decree/1906/7/4/d/19060704D">ark:/12148/bpt6k20206675</a>	JO, 38(185), 10-07-1906, 4701
Cantons	1907.07.09.L	Loi dédoublant le canton actuel de Dijon-Ouest et créant un nouveau canton sous le nom de Dijon-Sud	<a href="https://www.legifrance.gouv.fr/eli/loi/1907/7/9/l/19070709L">ark:/12148/bpt6k2021024n</a>	JO, 39(186), 11-07-1907, 4794–5
Cantons	1908.04.03.L	Loi annexant à la ville de Nantes (Loire-Inférieure) les communes de Chantenay-sur-Loire et de Doulon et créant un 7 <sup>e</sup> canton dans ladite ville	<a href="https://www.legifrance.gouv.fr/eli/loi/1908/4/3/l/19080403L">ark:/12148/bpt6k2021290b</a>	JO, 40(95), 5-04-1908, 2389–90
Cantons	1908.04.14.L	Loi distrayant les communes de Colombes et de Bois-Colombes (Seine) du canton de Courbevoie, pour former un nouveau canton ayant Colombes pour chef-lieu	<a href="https://www.legifrance.gouv.fr/eli/loi/1908/4/14/l/19080414L">ark:/12148/bpt6k20213008</a>	JO, 40(105), 15-04-1908, 2651
Cantons	1910.03.27.D	Décret transférant à Venarey (Côte-d’Or) le chef-lieu du canton de Flavigny	<a href="https://www.legifrance.gouv.fr/eli/decree/1910/3/27/d/19100327D">ark:/12148/bpt6k2022003s</a>	JO, 42(95), 7-04-1910, 3041
Cantons	1910.07.07.L	Loi divisant en deux cantons le canton de Maubeuge (Nord)	<a href="https://www.legifrance.gouv.fr/eli/loi/1910/7/7/l/19100707L">ark:/12148/bpt6k2022092s</a>	JO, 42(184), 8-07-1910, 5870
Cantons	1912.03.08.L	Loi modifiant le nombre des arrondissements municipaux et des adjoints de la ville de Lyon	<a href="https://www.legifrance.gouv.fr/eli/loi/1912/3/8/l/19120308L">ark:/12148/bpt6k2022689c</a>	JO, 44(68), 9-03-1912, 2310
Cantons	1913.08.07.D	Décret transférant à Bellegarde (Ain) le chef-lieu de canton de Châtillon-de-Michaille (même département)	<a href="https://www.legifrance.gouv.fr/eli/decree/1913/8/7/d/19130807D">ark:/12148/bpt6k2023205m</a>	JO, 45(227), 23-08-1913, 7669
Cantons	1914.04.19.L	Loi divisant la ville de Lyon (Rhône) en douze cantons	<a href="https://www.legifrance.gouv.fr/eli/loi/1914/4/19/l/19140419L">ark:/12148/bpt6k2023442k</a>	JO, 46(108), 21-04-1914, 3685–6
Cantons	1919.02.07.L	Loi subdivisant en quatre cantons les cantons actuels de Nice-Est et de Nice-Ouest	<a href="https://www.legifrance.gouv.fr/eli/loi/1919/2/7/l/19190207L">ark:/12148/bpt6k2025159f</a>	JO, 51(39), 6-02-1919, 1498

Table A.29—continued on next page

Table A.29—Continued

Constituencies	Source	Title	PID	Reference
Cantons	1919.10.22.L	Loi créant dans l'arrondissement de Corbeil (Seine-et-Oise) un nouveau canton avec Villeneuve-Saint-Georges pour chef-lieu	<a href="https://www.legifrance.gouv.fr/eli/loi/1919/10/22/JO_1919_10_23_11727">ark:/12148/bpt6k20254085</a>	JO, 51(288), 23-10-1919, 11727
Cantons	1922.02.14.L	Loi distrayant les communes d'Aulnay-sous-Bois, du Blanc-Mesnil, De Sevran, Tremblay-les-Gonnesse et Villepinte du canton de Gonnesse (arrondissement de Pontoise, département de Seine-et-Oise), pour en former un nouveau canton qui aura Aulnay-sous-Bois pour chef-lieu (mêmes arrondissement et département)	<a href="https://www.legifrance.gouv.fr/eli/loi/1922/02/14/JO_1922_02_15_1958">ark:/12148/bpt6k2026233v</a>	JO, 54(45), 15-02-1922, 1958
Cantons	1922.12.27.L	Loi distrayant la commune de Beausoleil du canton de Villefranche (arrondissement de Nice, département des Alpes-Maritimes) pour en former un nouveau canton ayant Beausoleil pour chef-lieu	<a href="https://www.legifrance.gouv.fr/eli/loi/1922/12/27/JO_1922_12_20_12407">ark:/12148/bpt6k20265401</a>	JO, 54(352), 20-12-1922, 12407
Cantons	1923.01.04.L	Loi distrayant la commune de Groix du canton de Port-Louis (arrondissement de Lorient) pour en former un nouveau canton ayant Groix pour chef-lieu	<a href="https://www.legifrance.gouv.fr/eli/loi/1923/01/04/JO_1923_01_06_190">ark:/12148/bpt6k2026548b</a>	JO, 55(5), 6-01-1923, 190
Cantons	1924.04.12.L	Loi distrayant les communes de Maisons-Laffitte, Mesnil-le-Roi et Achères du canton de Saint-Germain-en-Laye (arrondissement de Versailles, département de Seine-et-Oise) et la commune de Sartrouville du canton d'Argenteuil (mêmes arrondissement et département) pour constituer un canton distinct avec Maisons-Laffitte pour chef-lieu	<a href="https://www.legifrance.gouv.fr/eli/loi/1924/04/12/JO_1924_04_13_3446">ark:/12148/bpt6k2027001h</a>	JO, 56(103), 13-04-1924, 3446

Table A.29—continued on next page

Table A.29—Continued

Constituencies	Source	Title	PID	Reference
Cantons	1925.07.02.L	Loi divisant le canton de Saint-Galmier (Loire) en deux cantons distincts dont les chefs-lieux seront fixés à Saint-Galmier et à Chazelles-sur-Lyon	<a href="https://www.legifrance.gouv.fr/eli/loi/1925/07/02/JO_1925_07_02_154_3_07_1925_6174">ark:/12148/bpt6k20273857</a>	JO, 57(154), 3-07-1925, 6174
Cantons	1926.04.10.L	Loi distrayant les communes de Montchanin-les-Mines et de Saint-Eusèbe du canton de Mont-Saint-Vincent (arrondissement de Chalon-sur-Saône, département de Saône-et-Loire) et les communes d’Ecuisses et de Saint-Laurent-d’Andenay du canton de Buxy (mêmes arrondissement et département) pour constituer un canton distinct avec Montchanin-les-Mines comme chef-lieu	<a href="https://www.legifrance.gouv.fr/eli/loi/1926/04/10/JO_1926_04_10_85_11_04_1926_4394">ark:/12148/bpt6k20276235</a>	JO, 58(85), 11-04-1926, 4394
Cantons	1931.07.21.L	Loi dédoublant le canton de Montmorency (département de Seine-et-Oise) et fixant à Taverny le chef-lieu du nouveau canton	<a href="https://www.legifrance.gouv.fr/eli/loi/1931/07/21/JO_1931_07_21_172_25_07_1931_8147">ark:/12148/bpt6k2029244k</a>	JO, 63(172), 25-07-1931, 8147
Cantons	1932.04.21.L	Loi créant un nouveau canton ayant pour chef-lieu Retournac (département de la Haute-Loire)	<a href="https://www.legifrance.gouv.fr/eli/loi/1932/04/21/JO_1932_04_21_98_25_26_03_1932_4450_1">ark:/12148/bpt6k20294767</a>	JO, 64(98), 25-26-03-1932, 4450-1
Cantons	1932.11.15.L	Loi distrayant le territoire de la commune de Port-Saint-Louis-du-Rhône (département des Bouches-du-Rhône) du canton d’Arles-Ouest et créant un nouveau canton avec Port-Saint-Louis-du-Rhône comme chef-lieu	<a href="https://www.legifrance.gouv.fr/eli/loi/1932/11/15/JO_1932_11_15_268_17_11_1932_11986">ark:/12148/bpt6k2029646s</a>	JO, 64(268), 17-11-1932, 11986
Cantons	1935.03.07.L	Loi dédoublant le canton de Rivesaltes (arrondissement de Perpignan, département des Pyrénées-Orientales)	<a href="https://www.legifrance.gouv.fr/eli/loi/1935/03/07/JO_1935_03_07_58_9_03_1935_2818">ark:/12148/bpt6k2030359v</a>	JO, 67(58), 9-03-1935, 2818

Table A.29—continued on next page

Table A.29—Continued

Constituencies	Source	Title	PID	Reference
Cantons	1939.01.12.D	Décret portant rattachement du canton de Boège à l'arrondissement de Thonon-les-Bains (Haute-Savoie)	<a href="https://www.legifrance.gouv.fr/eli/decree/1939/01/12/JO_1939_01_12_18">ark:/12148/bpt6k2031544d</a>	JO, 71(18), 21-01-1939, 1076
Military	1873.07.24.L	Loi relative à l'organisation générale de l'armée	<a href="https://www.legifrance.gouv.fr/eli/loi/1873/07/24/JO_1873_07_24_215">ark:/12148/bpt6k20922821</a>	JO, 5(215), 07-08-1873, 5281-3
Military	1873.09.28.D	Décret portant création de 18 corps d'armée en France	<a href="https://www.legifrance.gouv.fr/eli/decree/1873/09/28/JO_1873_09_28_268">ark:/12148/bpt6k2092335q</a>	JO, 5(268), 30-09-1873, 6129
Military	1874.08.06.D	Décret qui détermine les régions territoriales et les subdivisions de région	<a href="https://www.legifrance.gouv.fr/eli/decree/1874/08/06/JO_1874_08_06_221">ark:/12148/bpt6k2092647z</a>	JO, 6(221), 13-08-1874, 5818-23
Military	1874.08.10.D	Décret qui modifie la composition territoriale de la France	<a href="https://www.legifrance.gouv.fr/eli/decree/1874/08/10/JO_1874_08_10_221">ark:/12148/bpt6k2092647z</a>	JO, 6(221), 13-08-1874, 5823
Military	1875.01.05.L	Loi relative à l'organisation des commandements supérieurs de Paris et Lyon	<a href="https://www.legifrance.gouv.fr/eli/loi/1875/01/05/JO_1875_01_05_715">ark:/12148/bpt6k20928007</a>	JO, 7(15), 16-01-1875, 385
Military	1887.07.25.L	Loi modificative de la loi du 13 mars 1875 et relative à l'organisation de l'infanterie	<a href="https://www.legifrance.gouv.fr/eli/loi/1887/07/25/JO_1887_07_25_203">ark:/12148/bpt6k2013920f</a>	JO, 19(203), 28-07-1887, 3538-41
Military	1887.12.11.D	Décret relatif au rattachement de plusieurs cantons à la 14e région militaire	<a href="https://www.legifrance.gouv.fr/eli/decree/1887/12/11/JO_1887_12_11_349">ark:/12148/bpt6k2014066n</a>	JO, 19(349), 23-12-1887, 5667
Military	1891.07.23.L	Loi portant création d'un régiment d'infanterie subdivisionnaire	<a href="https://www.legifrance.gouv.fr/eli/loi/1891/07/23/JO_1891_07_23_199">ark:/12148/bpt6k20153393</a>	JO, 23(199), 25-07-1891, 3742
Military	1891.12.16.D	Décret qui modifie le nombre et la composition des subdivisions territoriales de la 15e région de corps d'armée	<a href="https://www.legifrance.gouv.fr/eli/decree/1891/12/16/JO_1891_12_16_348">ark:/12148/bpt6k2015488x</a>	JO, 23(348), 23-12-1891, 6220
Military	1891.07.20.L	Loi modifiant l'organisation des régiments régionaux d'infanterie	<a href="https://www.legifrance.gouv.fr/eli/loi/1891/07/20/JO_1891_07_20_197">ark:/12148/bpt6k20153378</a>	JO, 23(197), 23-07-1891, 3705
Military	1892.01.29.D	Décret qui modifie les régions territoriales et les subdivisions de région	<a href="https://www.legifrance.gouv.fr/eli/decree/1892/01/29/JO_1892_01_29_32">ark:/12148/bpt6k20155280</a>	JO, 24(32), 02-02-1892, 648-9

Table A.29—continued on next page

Table A.29—Continued

Constituencies	Source	Title	PID	Reference
Military	1892.03.29.D	Décret portant rattachement du canton de Berre, de l'arrondissement d'Aix, à la 4e subdivision (Marseille) de la 15e région de corps d'armée	<a href="https://www.legifrance.gouv.fr/eli/decree/1892/03/29/12148/bpt6k2015589p">ark:/12148/bpt6k2015589p</a>	JO, 24(93), 03-04-1892, 1732
Military	1892.11.09.D	Décret qui modifie les délimitations des troisième et quatrième subdivisions de la quatrième région	<a href="https://www.legifrance.gouv.fr/eli/decree/1892/11/09/12148/bpt6k20158088">ark:/12148/bpt6k20158088</a>	JO, 24(312), 17-11-1892, 5518
Military	1894.03.13.D	Décret qui modifie les subdivisions de la dix-septième région	<a href="https://www.legifrance.gouv.fr/eli/decree/1894/03/13/12148/bpt6k2016288j">ark:/12148/bpt6k2016288j</a>	JO, 26(80), 22-03-1894, 1324-5
Military	1897.12.05.L	Loi portant création d'une nouvelle région de corps d'armée sur le territoire de la France	<a href="https://www.legifrance.gouv.fr/eli/loi/1897/12/05/12148/bpt6k20176190">ark:/12148/bpt6k20176190</a>	JO, 29(342), 17-12-1897, 7072
Military	1898.02.08.D	Décret relatif au dédoublement de la sixième région	<a href="https://www.legifrance.gouv.fr/eli/decree/1898/02/08/12148/bpt6k2017672c">ark:/12148/bpt6k2017672c</a>	JO, 30(39), 09-02-838-9
Military	1899.05.12.D	Décret qui modifie les délimitations des 6e et 7e subdivisions de la onzième région	<a href="https://www.legifrance.gouv.fr/eli/decree/1899/05/12/12148/bpt6k2018121n">ark:/12148/bpt6k2018121n</a>	JO, 31(132), 16-05-1899, 3229
Military	1899.09.06.D	Décret qui modifie les limites des 7e et 20e régions de corps d'armée	<a href="https://www.legifrance.gouv.fr/eli/decree/1899/09/06/12148/bpt6k2018240b">ark:/12148/bpt6k2018240b</a>	JO, 31(251), 16-09-1899, 6203-4
Military	1901.12.02.D	Décret portant délimitation des subdivisions de la 15e région de corps d'armée	<a href="https://www.legifrance.gouv.fr/eli/decree/1901/12/02/12148/bpt6k20190362">ark:/12148/bpt6k20190362</a>	JO, 33(335), 10-12-1901, 7643-4
Military	1905.09.02.D	Décret relatif à une délimitation nouvelle des subdivisions territoriales de la 15e région	<a href="https://www.legifrance.gouv.fr/eli/decree/1905/09/02/12148/bpt6k2020373v">ark:/12148/bpt6k2020373v</a>	JO, 37(247), 12-09-1905, 5495
Military	1913.09.22.D	Décret relatif à la répartition et à l'organisation des subdivisions territoriales	<a href="https://www.legifrance.gouv.fr/eli/decree/1913/09/22/12148/bpt6k2023239d">ark:/12148/bpt6k2023239d</a>	JO, 45(261), 26-09-1913, 8516-7
Military	1913.12.22.L	Loi portant création d'une nouvelle région de corps d'armée sur le territoire de la France	<a href="https://www.legifrance.gouv.fr/eli/loi/1913/12/22/12148/bpt6k2023327j">ark:/12148/bpt6k2023327j</a>	JO, 45(349), 24-12-1913, 110090-10

Table A.29—continued on next page

Table A.29—Continued

Constituencies	Source	Title	PID	Reference
Military	1913.12.31.D	Décret portant constitution d'une 21e région territoriale	<a href="https://www.legifrance.gouv.fr/eli/decree/1913/12/31/d_1913_12_31_108-9">ark:/12148/bpt6k2023336h</a>	JO, 46(2), 02-01-1914, 108-9
Military	1919.10.17.L	Loi relative au régime transitoire de l'Alsace et de la Lorraine (art. 3)	<a href="https://www.legifrance.gouv.fr/eli/loi/1919/10/17/l_1919_10_17_11522">ark:/12148/bpt6k20254033</a>	JO, 51(283), 18-10-1919, 11522
Military	1919.10.20.D	Décret relatif à la délimitation des 2e, 6e, 7e, 20e, et 21e régions	<a href="https://www.legifrance.gouv.fr/eli/decree/1919/10/20/d_1919_10_20_11915-8">ark:/12148/bpt6k2025411n</a>	JO, 51(291), 26-10-1919, 11915-8
Military	1922.07.29.D	Décret fixant les chefs-lieux des 6e, 14e, 21e régions de corps d'armée	<a href="https://www.legifrance.gouv.fr/eli/decree/1922/07/29/d_1922_07_29_8130">ark:/12148/bpt6k20263974</a>	JO, 54(209), 04-08-1922, 8130
Military	1923.02.28.L	Loi de finance 1923 (art. 23)	<a href="https://www.legifrance.gouv.fr/eli/loi/1923/02/28/l_1923_02_28_1950-2">ark:/12148/bpt6k2026602p</a>	JO, 55(59), 01-03-1923, 1950-2
Military	1923.04.14.D	Décret concernant la répartition des régions frontières	<a href="https://www.legifrance.gouv.fr/eli/decree/1923/04/14/d_1923_04_14_38780-1">ark:/12148/bpt6k20266493</a>	JO, 55(108), 19-04-1923, 38780-1
Military	1923.08.22.D	Décret délimitant les 2e, 5e, 7e, 8e, 10e, 11e, 14e, et 20e régions et des subdivisions qui les composent	<a href="https://www.legifrance.gouv.fr/eli/decree/1923/08/22/d_1923_08_22_8608-12">ark:/12148/bpt6k2026779k</a>	JO, 55(236), 01-09-1923, 8608-12
Military	1927.07.13.L	Loi sur l'organisation générale de l'armée (art. 4)	<a href="https://www.legifrance.gouv.fr/eli/loi/1927/07/13/l_1927_07_13_7266-70">ark:/12148/bpt6k2028006w</a>	JO, 59(163), 14-07-1927, 7266-70
Military	1928.11.23.D	Décret relatif à la constitution de la région de Paris et modifiant les limites des 2e, 3e, 4e, 5e, et 6e régions militaires	<a href="https://www.legifrance.gouv.fr/eli/decree/1928/11/23/d_1928_11_23_12492-3">ark:/12148/bpt6k2028430x</a>	JO, 60(282), 29-11-1928, 12492-3
Military	1930.02.12.D	Décret déterminant les subdivisions des régions militaires du territoire métropolitain	<a href="https://www.legifrance.gouv.fr/eli/decree/1930/02/12/d_1930_02_12_1927-9">ark:/12148/bpt6k2028809w</a>	JO, 62(44), 21-02-1930, 1927-9
Military	1934.04.28.D	Décret relatif à l'organisation générale de l'armée	<a href="https://www.legifrance.gouv.fr/eli/decree/1934/04/28/d_1934_04_28_4402">ark:/12148/bpt6k2030097h</a>	JO, 66(104), 03-05-1934, 4402
Military	1934.05.04.D	Décret fixant le tracé des régions militaires du territoire métropolitain et déterminant les subdivisions des régions militaires du territoire métropolitain	<a href="https://www.legifrance.gouv.fr/eli/decree/1934/05/04/d_1934_05_04_4583-5">ark:/12148/bpt6k2030101z</a>	JO, 66(108), 7-05-1934, 4583-5

Table A.29—continued on next page

Table A.29—Continued

Constituencies	Source	Title	PID	Reference
Military	1935.05.30.D	Décret fixant le tracé et déterminant les subdivisions des régions militaires du territoire métropolitain	<a href="https://nlp.stanford.edu/ark:/12148/bpt6k2030432j">ark:/12148/bpt6k2030432j</a>	JO, 67(131), 05-06-1935, 6102-3
Military	1936.05.29.D	Décret déterminant les subdivisions des régions militaires du territoire métropolitain	<a href="https://nlp.stanford.edu/ark:/12148/bpt6k2030737n">ark:/12148/bpt6k2030737n</a>	JO, 68(130), 04-06-1936, 5916-7
Military	1938.12.28.D	Décret modifiant le tracé des régions militaires du territoire métropolitain	<a href="https://nlp.stanford.edu/ark:/12148/bpt6k20315252">ark:/12148/bpt6k20315252</a>	JO, 70(307), 31-12-1938, 14899-900
Military	1939.02.23.D	Fixation du siège du commandement de la 10e région militaire	<a href="https://nlp.stanford.edu/ark:/12148/bpt6k20315823">ark:/12148/bpt6k20315823</a>	JO, 71(56), 06-03-1939, 3030
Military	1939.03.20.D	Décret relatif à la réorganisation du commandement des régions militaires	<a href="https://nlp.stanford.edu/ark:/12148/bpt6k2031595q">ark:/12148/bpt6k2031595q</a>	JO, 71(69), 21-03-1939, 3664
Military	1939.04.14.D	Modifications au tracé des régions militaires du territoire métropolitain	<a href="https://nlp.stanford.edu/ark:/12148/bpt6k2031621r">ark:/12148/bpt6k2031621r</a>	JO, 71(95), 21-04-1939, 5158-60
Military	1940.05.31.D	Décret modifiant le décret du 4 mai 1934 fixant le tracé des régions militaires du territoire métropolitain	<a href="https://nlp.stanford.edu/ark:/12148/bpt6k2031992v">ark:/12148/bpt6k2031992v</a>	JO, 72(139), 02-06-1940, 4148-9
Military	1940.06.03.D	Décret modifiant le décret du 4 mai 1934 déterminant les subdivisions des régions du territoire métropolitain	<a href="https://nlp.stanford.edu/ark:/12148/bpt6k2031994p">ark:/12148/bpt6k2031994p</a>	JO, 72(141), 04-06-1940, 4211
Judicial	1800.03.18.L	Loi sur l'organisation des tribunaux	<a href="https://nlp.stanford.edu/urn:oclc:record:1048793816">urn:oclc:record:1048793816</a>	BL, III, 15(1100), 1-22
Judicial	1860.06.23.L	Loi portant répartition des territoires de la Savoie et de Nice en ressorts de Cours impériaux et en Départements	<a href="https://nlp.stanford.edu/ark:/12148/bpt6k9736238b">ark:/12148/bpt6k9736238b</a>	BL, XI, 15(813), 1025-6
Judicial	1871.03.27.A	Arrêté relatif aux MAgistrats composant le Cour d'appel de Metz	<a href="https://nlp.stanford.edu/ark:/12148/bpt6k2093201w">ark:/12148/bpt6k2093201w</a>	JO, 3(88), 29-03-1871, 305

Table A.29—continued on next page

Table A.29—Continued

Constituencies	Source	Title	PID	Reference
Judicial	1871.04.17.L	Loi portant Règlement provisoire du Service judiciaire dans les arrondissements des départements partiellement détachés de la France	<a href="https://www.congress.gov/114/records/2016/12/12/12148/bpt6k20932259">ark:/12148/bpt6k20932259</a>	JO, 3(112), 22-04-1871, 697
Judicial	1872.03.25.L	Loi qui supprime la Cour d'appel de Metz	<a href="https://www.congress.gov/114/records/2016/12/12/12148/bpt6k20935668">ark:/12148/bpt6k20935668</a>	JO, 4(90), 31-03-1872, 2257
Judicial	1926.09.06.D	Décret modifiant le nombre, la compétence territoriale, la composition et la classe des tribunaux de première instance ainsi que le nombre des prisons et des circonscriptions pénitentiaires	<a href="https://www.congress.gov/114/records/2016/12/12/12148/bpt6k2027746h">ark:/12148/bpt6k2027746h</a>	JO, 58(208), 07-09-1926, 10027–35
Judicial	1926.09.24.D	Décret complétant les dispositions du décret du 3 septembre 1926 relatives aux cours d'assises	<a href="https://www.congress.gov/114/records/2016/12/12/12148/bpt6k2027762m">ark:/12148/bpt6k2027762m</a>	JO, 58(224), 25-09-1926, 10603
Judicial	1929.08.22.L	Loi sur l'organisation des tribunaux de première instance	<a href="https://www.congress.gov/114/records/2016/12/12/12148/bpt6k2028656v">ark:/12148/bpt6k2028656v</a>	JO, 61(198), 24-08-1929, 9890–1
Judicial	1929.11.21.L	Loi prorogeant le délai fixé par l'article 5 de la loi du 22 août 1929 sur l'organisation des tribunaux de première instance	<a href="https://www.congress.gov/114/records/2016/12/12/12148/bpt6k2028732s">ark:/12148/bpt6k2028732s</a>	JO, 61(274), 23-11-1929, 12674
Judicial	1930.01.28.D	Décret fixant le nombre, le siège, le ressort et la composition des sections des tribunaux départementaux	<a href="https://www.congress.gov/114/records/2016/12/12/12148/bpt6k2028801k">ark:/12148/bpt6k2028801k</a>	JO, 62(36), 12-02-1930, 1540–50
Judicial	1930.07.16.L	Loi complétant la loi du 22 août 1929 sur l'organisation des tribunaux de première instance	<a href="https://www.congress.gov/114/records/2016/12/12/12148/bpt6k2028932g">ark:/12148/bpt6k2028932g</a>	JO, 62(167), 17-07-1930, 7962–5
Judicial	1930.09.04.D	Décret modifiant le décret du 28 janvier 1930 sur le nombre, le siège, le ressort et la composition des tribunaux de première instance	<a href="https://www.congress.gov/114/records/2016/12/12/12148/bpt6k2028976n">ark:/12148/bpt6k2028976n</a>	JO, 62(211), 07-09-1930, 10394

Table A.29—continued on next page



Table A.29—Continued

Constituencies	Source	Title	PID	Reference
Judicial	1930.09.27.D	Décret portant rattachement des anciennes circonscriptions judiciaires de tribunaux non rétablis	<a href="https://www.congress.gov/12148/bpt6k202894k">ark:/12148/bpt6k202894k</a>	JO, 62(229), 28-09-1930, 11163
Judicial	1931.08.15.L	Loi rétablissant un tribunal de première instance à Thionville	<a href="https://www.congress.gov/12148/bpt6k6541718x">ark:/12148/bpt6k6541718x</a>	JO, 63(192), 19-08-1931, 9126
Judicial	1931.08.26.D	Décret portant suppression du tribunal de première instance d'Ancenis	<a href="https://www.congress.gov/12148/bpt6k6544271h">ark:/12148/bpt6k6544271h</a>	JO, 63(221), 22-09-1931, 10262–3
Judicial	1932.07.21.D	Décret portant suppression du tribunal de première instance de Barcelonnette	<a href="https://www.congress.gov/12148/bpt6k6546808f">ark:/12148/bpt6k6546808f</a>	JO, 64(172), 24-07-1932, 8023
Judicial	1932.11.15.D	Décret portant suppression du tribunal de première instance de Sartène	<a href="https://www.congress.gov/12148/bpt6k6546930m">ark:/12148/bpt6k6546930m</a>	JO, 64(280), 01-12-1932, 12436
Penitentiary	1871.05.31.A	Arrêté du chef du pouvoir exécutif concernant la fixation du nombre des directions départementales et le mode de nomination des gardiens-chefs	<a href="https://www.congress.gov/12148/bpt6k109404d">ark:/12148/bpt6k109404d</a>	CP, V, 1872, 134–7
Penitentiary	1879.12.22.A	Arrêté portant sur le transfert de la direction de la 23 <sup>e</sup> circonscription de Fontevrault à Angers	<a href="https://www.congress.gov/12148/bpt6k109408x">ark:/12148/bpt6k109408x</a>	CP, VIII, 1888, 59
Penitentiary	1888.03.20.D	Décret portant réorganisation des circonscriptions pénitentiaires de France et d'Algérie	<a href="https://www.congress.gov/12148/bpt6k2093560s">ark:/12148/bpt6k2093560s</a>	JO, 20(84), 25-03-1888, 1293
Penitentiary	1897.05.22.D	Décret qui modifie diverses circonscriptions pénitentiaires	<a href="https://www.congress.gov/12148/bpt6k2148909">ark:/12148/bpt6k2148909</a>	BL, XII, 54(1866), 1513–6
Penitentiary	1899.10.31.D	Décision ministérielle sur la suppression de la circonscription pénitentiaire de Landerneau	<a href="https://www.congress.gov/12148/bpt6k1094154">ark:/12148/bpt6k1094154</a>	CP, XV, 1902, 399
Penitentiary	1909.07.15.D	Décret relatif à la répartition des circonscriptions pénitentiaires	<a href="https://www.congress.gov/12148/bpt6k2021757f">ark:/12148/bpt6k2021757f</a>	JO, 41(205), 31-07-1909, 8308–9

Table A.29—continued on next page

Table A.29—Continued

Constituencies	Source	Title	PID	Reference
Penitentiary	1926.09.10.D	Décret fixant la composition des circonscriptions pénitentiaires	<a href="https://www.congress.gov/119/records/119-09-10-1926">ark:/12148/bpt6k2027764f</a>	JO, 58(226), 27-09-1926, 10707
Penitentiary	1934.04.28.D	Décret portant suppression d'une circonscription pénitentiaire	<a href="https://www.congress.gov/119/records/119-04-28-1934">ark:/12148/bpt6k20300948</a>	JO, 66(101), 29-04-1934, 4235
Electoral	1875.12.24.L	Loi déterminant les circonscriptions électorales dans les arrondissements dont la population excède 100 000 habitants	<a href="https://www.congress.gov/119/records/119-12-24-1875">ark:/12148/bpt6k2093865w</a>	JO, 7(358), 31-12-1875, 10938-43
Electoral	1881.07.28.L	Loi portant modification au tableau des circonscriptions électorales	<a href="https://www.congress.gov/119/records/119-07-28-1881">ark:/12148/bpt6k20117753</a>	JO, 13(205), 29-07-1881, 4169-73
Electoral	1889.02.13.L	Loi rétablissant le scrutin uninominal pour l'élection des députés	<a href="https://www.congress.gov/119/records/119-02-13-1889">ark:/12148/bpt6k2014474k</a>	JO, 21(44), 14-02-1889, 765-92
Electoral	1893.07.22.L	Loi modifiant le tableau des circonscriptions électorales annexé à la loi du 13 février 1889	<a href="https://www.congress.gov/119/records/119-07-22-1893">ark:/12148/bpt6k2016049r</a>	JO, 25(197), 23-07-1893, 3766-8
Electoral	1898.04.06.L	Loi modifiant le tableau des circonscriptions électorales annexé à la loi du 13 février 1889	<a href="https://www.congress.gov/119/records/119-04-06-1898">ark:/12148/bpt6k2017729q</a>	JO, 30(96), 07-04-1898, 2153-4
Electoral	1902.03.30.L	Loi modifiant le tableau des circonscriptions électorales annexé à la loi du 13 février 1889	<a href="https://www.congress.gov/119/records/119-03-30-1902">ark:/12148/bpt6k2019146s</a>	JO, 34(89), 31-03-1902, 2369-73
Electoral	1910.03.26.L	Loi modifiant le tableau des circonscriptions électorales annexé à la loi du 13 février 1889	<a href="https://www.congress.gov/119/records/119-03-26-1910">ark:/12148/bpt6k20219930</a>	JO, 42(85), 27-03-1910, 2581-3
Electoral	1914.03.27.L	Loi modifiant le tableau des circonscriptions électorales annexé à la loi du 13 février 1889	<a href="https://www.congress.gov/119/records/119-03-27-1914">ark:/12148/bpt6k20234200</a>	JO, 46(86), 28-03-1914, 2830-2
Electoral	1919.10.14.L	Loi divisant certains départements en circonscriptions électorales pour la nomination des membres de la Chambre des députés	<a href="https://www.congress.gov/119/records/119-10-14-1919">ark:/12148/bpt6k2025400v</a>	JO, 51(280), 15-10-1919, 11374-5

Table A.29—continued on next page

Table A.29—Continued

Constituencies	Source	Title	PID	Reference
Electoral	1924.04.11.L	Loi divisant certains départements en circonscriptions électorales pour la nomination des membres de la Chambre des députés	<a href="https://www.congress.gov/118/100/100003/100003">ark:/12148/bpt6k20270003</a>	JO, 56(102), 12-04-1924, 3422
Electoral	1927.07.21.L	Loi portant rétablissement du scrutin uninominal pour l'élection des députés	<a href="https://www.congress.gov/118/100/10012m/10012m">ark:/12148/bpt6k2028012m</a>	JO, 59(169), 22-07-1927, 7547-79
Electoral	1932.03.25.L	Loi relative à l'élection des députés	<a href="https://www.congress.gov/118/100/100452t/100452t">ark:/12148/bpt6k2029452t</a>	JO, 64(74), 27-03-1932, 3194-228
Electoral	1936.03.20.L	Loi modifiant le tableau des circonscriptions électorales annexé à la loi du 25 mars 1932	<a href="https://www.congress.gov/118/100/100676d/100676d">ark:/12148/bpt6k2030676d</a>	JO, 68(69), 21-03-1936, 3187-9
Academic	1854.06.14.L	Loi sur l'instruction publique	<a href="https://www.congress.gov/118/100/100486g/100486g">ark:/12148/bpt6k486132g</a>	BL, XI, 3(186), 1551-4
Academic	1854.08.22.D	Décret sur l'organisation des académies	<a href="https://www.congress.gov/118/100/1001254/1001254">baip_1254-0714_1854_num_5_56_6371</a>	BAIP, 5(56), 196-203
Academic	1860.06.13.D	Décret portant que les départements de la Savoie et de la Haute-Savoie forment une académie, dont le chef-lieu est à Chambéry	<a href="https://www.congress.gov/118/100/100489b/100489b">ark:/12148/bpt6k9736489b</a>	BL, XI, 16(835), 389
Academic	1860.06.13.D	Décret portant que le département des Alpes-Maritimes fait partie de la circonscription de l'académie d'Aix	<a href="https://www.congress.gov/118/100/100489b/100489b">ark:/12148/bpt6k9736489b</a>	BL, XI, 16(835), 389-90
Academic	1888.12.17.L	Loi relative au transfert à Lille du chef-lieu d'académie antérieurement fixé à Douai	<a href="https://www.congress.gov/118/100/1004417j/1004417j">ark:/12148/bpt6k2014417j</a>	JO, 20(344), 18-12-1888, 5357
Academic	1920.10.22.D	Décret supprimant la circonscription académique de Chambéry et rattachant à l'académie de Grenoble les départements de la Savoie et de la Haute-Savoie	<a href="https://www.congress.gov/118/100/1005791q/1005791q">ark:/12148/bpt6k2025791q</a>	JO, 52(314), 18-11-1920, 18538
Labor inspection	1892.12.13.D	Décret concernant l'organisation de l'inspection du travail dans l'industrie	<a href="https://www.congress.gov/118/100/1005838d/1005838d">ark:/12148/bpt6k2015838d</a>	JO, 24(342), 17-12-1892, 6069-71

Table A.29—continued on next page

Table A.29—Continued

Constituencies	Source	Title	PID	Reference
Labor inspection	1893.12.18.D	Décret modifiant le décret du 13 décembre 1892 organisant le service de l'inspection	<a href="https://ndl.org/ark:/12148/bpt6k2147900">ark:/12148/bpt6k2147900</a>	BL, XII, 48(1611), 139–40
Labor inspection	1902.05.10.D	Décret réorganisant le service de l'inspection du travail	<a href="https://ndl.org/ark:/12148/bpt6k2019204s">ark:/12148/bpt6k2019204s</a>	JO, 34(147), 01-06-1902, 3744–6
Labor inspection	1911.08.06.D	Décret modifiant le décret du 17 mai 1905 relatif au corps de l'inspection du travail	<a href="https://ndl.org/ark:/12148/bpt6k20224799">ark:/12148/bpt6k20224799</a>	JO, 43(214), 09-08-1911, 6706–7
Labor inspection	1919.06.12.D	Décret portant modification au décret du 22 septembre 1913 modifié par les décrets des 13 janvier et 7 décembre 1915 et 1er janvier 1916 relatif à l'organisation du corps des inspecteurs du travail	<a href="https://ndl.org/ark:/12148/bpt6k20252821">ark:/12148/bpt6k20252821</a>	JO, 20(162), 17-06-1919, 6276–7
Ecclesiastical	1822.10.31.O	Ordonnance du roi qui prescrit la publication de la bulle relative à la circonscription des diocèses du royaume	<a href="https://ndl.org/ark:/12148/bpt6k65256062">ark:/12148/bpt6k65256062</a>	BL, VII, 15(570), 561–82
Ecclesiastical	1841.12.02.O	Ordonnance relative à l'érection de l'église épiscopale de Cambrai en métropole	<a href="https://ndl.org/ark:/12148/bpt6k65288199">ark:/12148/bpt6k65288199</a>	BL, IX, 23(877), 653–62
Ecclesiastical	1855.08.30.D	Décret impérial relatif à la création d'un évêché à Laval	<a href="https://ndl.org/ark:/12148/bpt6k486135m">ark:/12148/bpt6k486135m</a>	BL, XI, 6(323), 308–9
Ecclesiastical	1859.05.26.D	Décret impérial qui érige l'église épiscopale de Rennes en métropole	<a href="https://ndl.org/ark:/13960/t3902kj7r">ark:/13960/t3902kj7r</a>	BL, XI, 13(702), 967–81
Ecclesiastical	1874.08.10.D	Décret portant réception des décrets pontificaux qui modifient les circonscriptions des diocèses de Nancy, Saint-Dié, Strasbourg et Metz et de la province ecclésiastique de Be-sançon	<a href="https://ndl.org/ark:/12148/bpt6k210066z">ark:/12148/bpt6k210066z</a>	BL, XII, 9(232), 581–93

Table A.29—continued on next page

Table A.29—Continued

Constituencies	Source	Title	PID	Reference
Ecclesiastical	1886.07.15.D	Décret portant réception de la bulle d'institution canonique de M. Oury, pour l'évêché de Fréjus	<a href="https://nla.gov/nla/ark:/12148/bpt6k214120q">ark:/12148/bpt6k214120q</a>	BL, XII, 33(1026), 292–3
Ecclesiastical	1913.10.25.B	Erection du nouveau diocèse de Lille	<a href="#">hf_p-x_apl_19131025_consistoriali-decreto</a>	AAS, V(1913), 17, 481–5
Ecclesiastical	1933.03.31.C	Transfert du siège épiscopal de la ville d'Aire à celle de Dax	PDF file available in repository	AAS, XXV(1933), 483

<sup>9</sup>*L* denotes *Loi* and *D*, *Décret*. *PID* denotes the Gallica (BNF) Persistent identifier. *JO* denotes the *Journal Officiel*, *BL*, the *Bulletin des Lois*, *CP*, the *Code Pénitentiaire* or the *Code des Prisons*, *AAS*, the *Acta Apostolicae Sedis* (Acts of the Apostolic See), and *BAIP*, the *Bulletin Administratif de l'Instruction Publique*.

Table A.30. Inaccuracies in the HAC database

Cassini code	Constituency	Issue
7601	commune	Absorbed by Saint-Clément between 1794 and 1849
12322	commune	Absorbed by Villeneuve-du-Latou between 1794 and 1929
6635	commune	Commune that did not exist
4251	commune	Current and historical information missing
31501	commune	Duplicate (and incomplete) record of Cassini id 12173
0	commune	Duplicate record of Cassini id 26207
2478	commune	Historical information missing
6958	commune	Historical information partly missing
37838	commune	Not created from Chardeny / Quilly in 1871
9605	commune	Toponymy different from COG 2005 (change in 07/2005)
7712	commune	Toponymy different from COG 2005 (change in 07/2006)
8448	commune	Toponymy different from COG 2005 (change in 07/2006)
18797	commune	Toponymy different from COG 2005 (change in 07/2006)
32190	commune	Toponymy different from COG 2005 (change in 07/2006)
39497	commune	Toponymy different from COG 2005 (change in 07/2006)
26695	commune	Toponymy different from COG 2005 (change in 07/2007)
4046	commune	Toponymy different from COG 2005 (change in 09/2005)
16137	commune	Toponymy different from COG 2005 (change in 09/2005)
20250	commune	Toponymy different from COG 2005 (change in 09/2005)
20810	commune	Toponymy different from COG 2005 (change in 09/2005)
31320	commune	Toponymy different from COG 2005 (change in 09/2005)
32641	commune	Toponymy different from COG 2005 (change in 09/2005)
35038	commune	Toponymy different from COG 2005 (change in 09/2005)
30642	commune	Toponymy different from COG 2005 (change in 11/1995)
2938	commune	Toponymy different from COG 2005 (change in 11/1998)
10505	commune	Toponymy different from COG 2005 (change in 11/1998)
40716	commune	Toponymy different from COG 2005 (change in 11/1998)
449	commune	Toponymy different from COG 2005 (change in 12/1998)
14587	commune	Toponymy different from COG 2005 (change in 12/1998)
33979	commune	Toponymy different from COG 2005 (change in 12/1998)
4962	commune	Toponymy different from COG 2005 (change in 12/1998)
4963	commune	Toponymy different from COG 2005 (misplelling)
8960	commune	Toponymy different from COG 2005 (misplelling)

Table A.30—continued on next page

Table A.30—Continued

Cassini code	Constituency	Issue
16737	commune	Toponymy different from COG 2005 (misspelling)
33747	commune	Toponymy different from COG 2005 (misspelling)
39497	commune	Toponymy different from COG 2005 (misspelling)
55185	commune	Toponymy different from COG 2005 (misspelling)
3892	département	Mistake in historical département (Meurthe-et-Moselle instead of Germany between 1871 and 1873)
9517	département	Mistake in historical département (Meurthe-et-Moselle instead of Germany between 1871 and 1873)
26249	département	Mistake in historical département (Meurthe-et-Moselle instead of Germany between 1871 and 1873)
26617	département	Mistake in historical département (Meurthe-et-Moselle instead of Germany between 1871 and 1873)
30061	département	Mistake in historical département (Meurthe-et-Moselle instead of Germany between 1871 and 1873)
34552	département	Mistake in historical département (Meurthe-et-Moselle instead of Germany between 1871 and 1873)
37054	département	Mistake in historical département (Meurthe-et-Moselle instead of Germany between 1871 and 1873)
38613	département	Mistake in historical département (Meurthe-et-Moselle instead of Germany between 1871 and 1873)
1338	département	Mistake in historical département (Meurthe-et-Moselle instead of Meurthe after 1871)
1570	département	Mistake in historical département (Meurthe-et-Moselle instead of Meurthe after 1871)
2911	département	Mistake in historical département (Meurthe-et-Moselle instead of Meurthe after 1871)
3929	département	Mistake in historical département (Meurthe-et-Moselle instead of Meurthe after 1871)
6302	département	Mistake in historical département (Meurthe-et-Moselle instead of Meurthe after 1871)
9830	département	Mistake in historical département (Meurthe-et-Moselle instead of Meurthe after 1871)
17466	département	Mistake in historical département (Meurthe-et-Moselle instead of Meurthe after 1871)
18086	département	Mistake in historical département (Meurthe-et-Moselle instead of Meurthe after 1871)
21767	département	Mistake in historical département (Meurthe-et-Moselle instead of Meurthe after 1871)
22833	département	Mistake in historical département (Meurthe-et-Moselle instead of Meurthe after 1871)
28642	département	Mistake in historical département (Meurthe-et-Moselle instead of Meurthe after 1871)
29107	département	Mistake in historical département (Meurthe-et-Moselle instead of Meurthe after 1871)
36606	département	Mistake in historical département (Meurthe-et-Moselle instead of Meurthe after 1871)
41374	département	Mistake in historical département (Meurthe-et-Moselle instead of Meurthe after 1871)
9004	département	Mistake in historical département (Territoire-de-Belfort in 1871)
9010	département	Mistake in historical département (Territoire-de-Belfort in 1871)
36850	département	Mistake in historical département (Territoire-de-Belfort in 1871)
27511	arrondissement	Mistake in historical arrondissement (Aubusson before 1883)
28815	arrondissement	Mistake in historical arrondissement (Clermont-Ferrand before 1874)
545	arrondissement	Mistake in historical arrondissement (Kreis Molsheim between 1871 and 1919)
2200	arrondissement	Mistake in historical arrondissement (Kreis Molsheim between 1871 and 1919)

Table A.30—continued on next page

Table A.30—Continued

Cassini code	Constituency	Issue
2506	arrondissement	Mistake in historical arrondissement (Kreis Molsheim between 1871 and 1919)
3732	arrondissement	Mistake in historical arrondissement (Kreis Molsheim between 1871 and 1919)
10425	arrondissement	Mistake in historical arrondissement (Kreis Molsheim between 1871 and 1919)
11461	arrondissement	Mistake in historical arrondissement (Kreis Molsheim between 1871 and 1919)
11469	arrondissement	Mistake in historical arrondissement (Kreis Molsheim between 1871 and 1919)
11642	arrondissement	Mistake in historical arrondissement (Kreis Molsheim between 1871 and 1919)
11859	arrondissement	Mistake in historical arrondissement (Kreis Molsheim between 1871 and 1919)
12085	arrondissement	Mistake in historical arrondissement (Kreis Molsheim between 1871 and 1919)
12624	arrondissement	Mistake in historical arrondissement (Kreis Molsheim between 1871 and 1919)
12838	arrondissement	Mistake in historical arrondissement (Kreis Molsheim between 1871 and 1919)
12866	arrondissement	Mistake in historical arrondissement (Kreis Molsheim between 1871 and 1919)
14037	arrondissement	Mistake in historical arrondissement (Kreis Molsheim between 1871 and 1919)
16166	arrondissement	Mistake in historical arrondissement (Kreis Molsheim between 1871 and 1919)
16892	arrondissement	Mistake in historical arrondissement (Kreis Molsheim between 1871 and 1919)
17596	arrondissement	Mistake in historical arrondissement (Kreis Molsheim between 1871 and 1919)
18140	arrondissement	Mistake in historical arrondissement (Kreis Molsheim between 1871 and 1919)
20430	arrondissement	Mistake in historical arrondissement (Kreis Molsheim between 1871 and 1919)
21415	arrondissement	Mistake in historical arrondissement (Kreis Molsheim between 1871 and 1919)
22770	arrondissement	Mistake in historical arrondissement (Kreis Molsheim between 1871 and 1919)
24477	arrondissement	Mistake in historical arrondissement (Kreis Molsheim between 1871 and 1919)
25004	arrondissement	Mistake in historical arrondissement (Kreis Molsheim between 1871 and 1919)
25192	arrondissement	Mistake in historical arrondissement (Kreis Molsheim between 1871 and 1919)
25394	arrondissement	Mistake in historical arrondissement (Kreis Molsheim between 1871 and 1919)
25449	arrondissement	Mistake in historical arrondissement (Kreis Molsheim between 1871 and 1919)
29522	arrondissement	Mistake in historical arrondissement (Kreis Molsheim between 1871 and 1919)
35748	arrondissement	Mistake in historical arrondissement (Kreis Molsheim between 1871 and 1919)
36718	arrondissement	Mistake in historical arrondissement (Kreis Molsheim between 1871 and 1919)
36834	arrondissement	Mistake in historical arrondissement (Kreis Molsheim between 1871 and 1919)
37963	arrondissement	Mistake in historical arrondissement (Kreis Molsheim between 1871 and 1919)
38459	arrondissement	Mistake in historical arrondissement (Kreis Molsheim between 1871 and 1919)
41177	arrondissement	Mistake in historical arrondissement (Kreis Molsheim between 1871 and 1919)
41178	arrondissement	Mistake in historical arrondissement (Kreis Molsheim between 1871 and 1919)
41208	arrondissement	Mistake in historical arrondissement (Kreis Molsheim between 1871 and 1919)
41257	arrondissement	Mistake in historical arrondissement (Kreis Molsheim between 1871 and 1919)
41343	arrondissement	Mistake in historical arrondissement (Kreis Molsheim between 1871 and 1919)

Table A.30—continued on next page



Table A.30—Continued

Cassini code	Constituency	Issue
573	arrondissement	Mistake in historical arrondissement (Landkreis Metz between 1871 and 1919)
1788	arrondissement	Mistake in historical arrondissement (Landkreis Metz between 1871 and 1919)
2579	arrondissement	Mistake in historical arrondissement (Landkreis Metz between 1871 and 1919)
9052	arrondissement	Mistake in historical arrondissement (Landkreis Metz between 1871 and 1919)
9358	arrondissement	Mistake in historical arrondissement (Landkreis Metz between 1871 and 1919)
13832	arrondissement	Mistake in historical arrondissement (Landkreis Metz between 1871 and 1919)
16561	arrondissement	Mistake in historical arrondissement (Landkreis Metz between 1871 and 1919)
16731	arrondissement	Mistake in historical arrondissement (Landkreis Metz between 1871 and 1919)
18282	arrondissement	Mistake in historical arrondissement (Landkreis Metz between 1871 and 1919)
19938	arrondissement	Mistake in historical arrondissement (Landkreis Metz between 1871 and 1919)
20045	arrondissement	Mistake in historical arrondissement (Landkreis Metz between 1871 and 1919)
20971	arrondissement	Mistake in historical arrondissement (Landkreis Metz between 1871 and 1919)
21709	arrondissement	Mistake in historical arrondissement (Landkreis Metz between 1871 and 1919)
22391	arrondissement	Mistake in historical arrondissement (Landkreis Metz between 1871 and 1919)
22436	arrondissement	Mistake in historical arrondissement (Landkreis Metz between 1871 and 1919)
23556	arrondissement	Mistake in historical arrondissement (Landkreis Metz between 1871 and 1919)
24201	arrondissement	Mistake in historical arrondissement (Landkreis Metz between 1871 and 1919)
25216	arrondissement	Mistake in historical arrondissement (Landkreis Metz between 1871 and 1919)
27048	arrondissement	Mistake in historical arrondissement (Landkreis Metz between 1871 and 1919)
27100	arrondissement	Mistake in historical arrondissement (Landkreis Metz between 1871 and 1919)
32644	arrondissement	Mistake in historical arrondissement (Landkreis Metz between 1871 and 1919)
34308	arrondissement	Mistake in historical arrondissement (Landkreis Metz between 1871 and 1919)
35498	arrondissement	Mistake in historical arrondissement (Landkreis Metz between 1871 and 1919)
35923	arrondissement	Mistake in historical arrondissement (Landkreis Metz between 1871 and 1919)
36271	arrondissement	Mistake in historical arrondissement (Landkreis Metz between 1871 and 1919)
36359	arrondissement	Mistake in historical arrondissement (Landkreis Metz between 1871 and 1919)
37012	arrondissement	Mistake in historical arrondissement (Landkreis Metz between 1871 and 1919)
37606	arrondissement	Mistake in historical arrondissement (Landkreis Metz between 1871 and 1919)
38847	arrondissement	Mistake in historical arrondissement (Landkreis Metz between 1871 and 1919)
38849	arrondissement	Mistake in historical arrondissement (Landkreis Metz between 1871 and 1919)
39940	arrondissement	Mistake in historical arrondissement (Landkreis Metz between 1871 and 1919)
40504	arrondissement	Mistake in historical arrondissement (Landkreis Metz between 1871 and 1919)
41334	arrondissement	Mistake in historical arrondissement (Landkreis Metz between 1871 and 1919)
3892	arrondissement	Mistake in historical arrondissement (Lunéville between 1871 and 1919)
9517	arrondissement	Mistake in historical arrondissement (Lunéville between 1871 and 1919)

Table A.30—continued on next page

Table A.30—Continued

Cassini code	Constituency	Issue
26249	arrondissement	Mistake in historical arrondissement (Lunéville between 1871 and 1919)
26617	arrondissement	Mistake in historical arrondissement (Lunéville between 1871 and 1919)
30061	arrondissement	Mistake in historical arrondissement (Lunéville between 1871 and 1919)
34552	arrondissement	Mistake in historical arrondissement (Lunéville between 1871 and 1919)
37054	arrondissement	Mistake in historical arrondissement (Lunéville between 1871 and 1919)
38613	arrondissement	Mistake in historical arrondissement (Lunéville between 1871 and 1919)
14515	arrondissement	Mistake in historical arrondissement (Montbéliard before 1874)
38782	cantons	Missing historical canton (Le Puy-Sud-Est)
9151	cantons	Missing historical canton (Lunéville-Sud)
9392	cantons	Missing historical canton (Pouyastruc)
29027	cantons	Missing historical canton (Toulon-4 after 1901)
38738	cantons	Missing historical canton (Toulon-4 after 1901)
9004	cantons	Mistake in historical canton (Delle in 1871)
9010	cantons	Mistake in historical canton (Delle in 1871)
36850	cantons	Mistake in historical canton (Delle in 1871)
4521	cantons	Mistake in historical canton (Le Havre-Nord before 1888 instead of Ingouville)
30222	cantons	Mistake in historical canton (Le Havre-Nord before 1888 instead of Ingouville)
30222	cantons	Mistake in historical canton (Le Havre-Nord before 1888 instead of Ingouville)
35315	cantons	Mistake in historical canton (Le Havre-Nord before 1888 instead of Ingouville)
6006	cantons	Mistake in historical canton (Le Havre-Nord before 1888 instead of Ingouville)
8417	cantons	Mistake in historical canton (Le Puy-Sud-Est instead of Le Puy-Est)
32099	cantons	Mistake in historical canton (Le Puy-Sud-Est instead of Le Puy-Est)
3892	cantons	Mistake in historical canton (Le Puy-Sud-Est instead of Le Puy-Est)
9517	cantons	Mistake in historical canton (Lorquin in 1871-1872)
26249	cantons	Mistake in historical canton (Lorquin in 1871-1872)
26617	cantons	Mistake in historical canton (Lorquin in 1871-1872)
34552	cantons	Mistake in historical canton (Lorquin in 1871-1872)
37054	cantons	Mistake in historical canton (Lorquin in 1871-1872)
38613	cantons	Mistake in historical canton (Lorquin in 1871-1872)
400	cantons	Mistake in historical canton (Moita instead of Serra)
793	cantons	Mistake in historical canton (Nay-Est instead of Clarac)
2959	cantons	Mistake in historical canton (Nay-Est instead of Clarac)
3657	cantons	Mistake in historical canton (Nay-Est instead of Clarac)
4081	cantons	Mistake in historical canton (Nay-Est instead of Clarac)

Table A.30—continued on next page

Table A.30—Continued

Cassini code	Constituency	Issue
4151	cantons	Mistake in historical canton (Nay-Est instead of Clarac)
4585	cantons	Mistake in historical canton (Nay-Est instead of Clarac)
4924	cantons	Mistake in historical canton (Nay-Est instead of Clarac)
4930	cantons	Mistake in historical canton (Nay-Est instead of Clarac)
9601	cantons	Mistake in historical canton (Nay-Est instead of Clarac)
9774	cantons	Mistake in historical canton (Nay-Est instead of Clarac)
17469	cantons	Mistake in historical canton (Nay-Est instead of Clarac)
18336	cantons	Mistake in historical canton (Nay-Est instead of Clarac)
19319	cantons	Mistake in historical canton (Nay-Est instead of Clarac)
22598	cantons	Mistake in historical canton (Nay-Est instead of Clarac)
23177	cantons	Mistake in historical canton (Nay-Est instead of Clarac)
52	cantons	Mistake in historical canton (Nay-Ouest instead of Nay)
1372	cantons	Mistake in historical canton (Nay-Ouest instead of Nay)
1422	cantons	Mistake in historical canton (Nay-Ouest instead of Nay)
1543	cantons	Mistake in historical canton (Nay-Ouest instead of Nay)
2499	cantons	Mistake in historical canton (Nay-Ouest instead of Nay)
5240	cantons	Mistake in historical canton (Nay-Ouest instead of Nay)
6122	cantons	Mistake in historical canton (Nay-Ouest instead of Nay)
6847	cantons	Mistake in historical canton (Nay-Ouest instead of Nay)
26166	cantons	Mistake in historical canton (Nay-Ouest instead of Nay)
1162	cantons	Mistake in historical canton (Oloron-Sainte-Marie-Est instead of Oloron)
4196	cantons	Mistake in historical canton (Oloron-Sainte-Marie-Est instead of Oloron)
6456	cantons	Mistake in historical canton (Oloron-Sainte-Marie-Est instead of Oloron)
6921	cantons	Mistake in historical canton (Oloron-Sainte-Marie-Est instead of Oloron)
12953	cantons	Mistake in historical canton (Oloron-Sainte-Marie-Est instead of Oloron)
12962	cantons	Mistake in historical canton (Oloron-Sainte-Marie-Est instead of Oloron)
13144	cantons	Mistake in historical canton (Oloron-Sainte-Marie-Est instead of Oloron)
13395	cantons	Mistake in historical canton (Oloron-Sainte-Marie-Est instead of Oloron)
15659	cantons	Mistake in historical canton (Oloron-Sainte-Marie-Est instead of Oloron)
17058	cantons	Mistake in historical canton (Oloron-Sainte-Marie-Est instead of Oloron)
19106	cantons	Mistake in historical canton (Oloron-Sainte-Marie-Est instead of Oloron)
20372	cantons	Mistake in historical canton (Oloron-Sainte-Marie-Est instead of Oloron)
25475	cantons	Mistake in historical canton (Oloron-Sainte-Marie-Est instead of Oloron)
27292	cantons	Mistake in historical canton (Oloron-Sainte-Marie-Est instead of Oloron)
28015	cantons	Mistake in historical canton (Oloron-Sainte-Marie-Est instead of Oloron)

Table A.30—continued on next page

Table A.30—Continued

Cassini code	Constituency	Issue
35443	cantons	Mistake in historical canton (Oloron-Sainte-Marie-Est instead of Oloron)
39368	cantons	Mistake in historical canton (Oloron-Sainte-Marie-Est instead of Oloron)
175	cantons	Mistake in historical canton (Oloron-Sainte-Marie-Ouest instead of Sainte-Marie-Legunnon)
1371	cantons	Mistake in historical canton (Oloron-Sainte-Marie-Ouest instead of Sainte-Marie-Legunnon)
1472	cantons	Mistake in historical canton (Oloron-Sainte-Marie-Ouest instead of Sainte-Marie-Legunnon)
13054	cantons	Mistake in historical canton (Oloron-Sainte-Marie-Ouest instead of Sainte-Marie-Legunnon)
15396	cantons	Mistake in historical canton (Oloron-Sainte-Marie-Ouest instead of Sainte-Marie-Legunnon)
15425	cantons	Mistake in historical canton (Oloron-Sainte-Marie-Ouest instead of Sainte-Marie-Legunnon)
16511	cantons	Mistake in historical canton (Oloron-Sainte-Marie-Ouest instead of Sainte-Marie-Legunnon)
19128	cantons	Mistake in historical canton (Oloron-Sainte-Marie-Ouest instead of Sainte-Marie-Legunnon)
24231	cantons	Mistake in historical canton (Oloron-Sainte-Marie-Ouest instead of Sainte-Marie-Legunnon)
25721	cantons	Mistake in historical canton (Oloron-Sainte-Marie-Ouest instead of Sainte-Marie-Legunnon)
31499	cantons	Mistake in historical canton (Oloron-Sainte-Marie-Ouest instead of Sainte-Marie-Legunnon)
32198	cantons	Mistake in historical canton (Oloron-Sainte-Marie-Ouest instead of Sainte-Marie-Legunnon)
19360	cantons	Mistake in historical canton (Rougemont-le-Château starting in 1871)
26602	cantons	Mistake in historical canton (Rougemont-le-Château starting in 1871)
29502	cantons	Mistake in historical canton (Rougemont-le-Château starting in 1871)
29779	cantons	Mistake in historical canton (Rougemont-le-Château starting in 1871)
9352	cantons	Mistake in historical canton (Saint-Bonnet-de-Joux before 1889 instead of Bonnet Rouge)
4067	cantons	Mistake in historical canton (Saint-Dié in 1871-1872)
10001	cantons	Mistake in historical canton (Saint-Dié instead of Saint-Dié-Est)
31211	cantons	Mistake in historical canton (Saint-Dié)
35733	cantons	Mistake in historical canton (Salice instead of Cruzini)
28645	cantons	Mistake in historical canton (Schirneck in 1871-1872)
25012	cantons	Mistake in historical canton (Weissenburg starting in 1871)
25409	cantons	Mistake in historical canton (Weissenburg starting in 1871)

Table A.31. Errata in *Tableau des Élections 1914*

Constituency	Variable	Erratum	Justification
A. Département level			
Charente-Inférieure	Votants	108,049 instead of 108,349	Circonscription-level information (p. 29)
Finistère	Votants	153,774 instead of 143,774	Lachapelle (1914) <i>Élections législatives des 26 avril et 10 mai 1914</i> (p. 218)
Finistère	Abstentions	61,370 instead of 71,370	Lachapelle (1914) <i>Élections législatives des 26 avril et 10 mai 1914</i> (p. 218)
Loir-et-Cher	Inscrits	84,254 instead of 82,245	Circonscription-level information (p. 47)
Nord	Inscrits	52,0384 instead of 51,9684	Circonscription-level information (p. 60)
Nord	Votants	41,9890 instead of 41,9910	Circonscription-level information (p. 60)
Nord	Abstentions	100,494 instead of 99,774	Circonscription-level information (p. 60)
Tarn	Inscrits	108,075 instead of 108,073	Circonscription-level information (p. 84)
Tarn	Abstentions	19,288 instead of 19,286	Circonscription-level information (p. 84)
B. Circonscription level			
Vouziers	Inscrits	13,259 instead of 13,529	Sum across totals (p. 22)
Morlaix-1	Abstentions	5,253 instead of 15,253	Lachapelle (1914) <i>Élections législatives des 26 avril et 10 mai 1914</i> (p. 88)
Reims-3	Votants	10,784 instead of 10,874	Sum across totals (p. 54)
Avesnes-2	Abstentions	10,954 instead of 10,454	Sum across totals (p. 58)
Mauléon	Abstentions	2,149 instead of 2,419	Sum across totals (p. 65)
Lyon-10	Votants	13,488 instead of 17,488	Sum across totals (p. 68)

Notes. Sources: *Tableau des élections générales à la chambre des députés pour la onzième législature (26 avril et 10 mai 1914)* available from the web page of the archives of the *Assemblée Nationale* at [https://archives.assemblee-nationale.fr/dossiers/guerre1914-1918/docs/tableau\\_elections\\_1914.pdf](https://archives.assemblee-nationale.fr/dossiers/guerre1914-1918/docs/tableau_elections_1914.pdf), and Lachapelle's (1914) *Élections législatives des 26 avril et 10 mai 1914: résultats officiels*.