



HAL
open science

L'évolution urbaine de La Garde-Freinet de 1613 à 1746

Élisabeth Sauze

► **To cite this version:**

Élisabeth Sauze. L'évolution urbaine de La Garde-Freinet de 1613 à 1746. Freinet, Pays des Maures, 2018, Freinet-Pays des Maures (ISSN 1275-2452), 14, pp.5-52. hal-02939345

HAL Id: hal-02939345

<https://hal.science/hal-02939345>

Submitted on 15 Sep 2020

HAL is a multi-disciplinary open access archive for the deposit and dissemination of scientific research documents, whether they are published or not. The documents may come from teaching and research institutions in France or abroad, or from public or private research centers.

L'archive ouverte pluridisciplinaire **HAL**, est destinée au dépôt et à la diffusion de documents scientifiques de niveau recherche, publiés ou non, émanant des établissements d'enseignement et de recherche français ou étrangers, des laboratoires publics ou privés.


Si vous citez tout ou partie d'un article, pensez à citer l'auteur et l'ouvrage:

SAUZE Elisabeth, « L'évolution urbaine de La Garde-Freinet de 1613 à 1746 », *Freinet-Pays des Maures*, n°14, 2018, p. 95-125.

Freinet Pays des Maures



L'évolution de La Garde-Freinet de 1613 à 1746.



Une justice de proximité à la fin de l'Ancien Régime : la justice seigneuriale de Cogolin (1773-1789).



Comment aller de St-Tropez à Ste-Maxime : par terre ou par mer (XVI^e-XXI^e s.) ?



Les Maures, aux origines des maquis de Provence.



Conservatoire du Patrimoine du Freinet
■ n°14 ■ 2018

Freinet

Pays des Maures

Conservatoire du Patrimoine du Freinet ■ n° 14 ■ 2018

Sommaire

L'évolution urbaine de La Garde-Freinet de 1613 à 1746. ELISABETH SAUZE.....	5
Une justice de proximité à la fin de l'Ancien Régime : la justice seigneuriale de Cogolin (1773-1789). Fabien SALDUCCI	53
Comment aller de Saint-Tropez à Sainte-Maxime : par terre ou par mer (XVI ^e -XXI ^e s.) ? BERNARD ROMAGNAN.....	87
Les Maures, aux origines des maquis de Provence. JEAN-MARIE GUILLON.....	95

En couverture :
Extrait du cadastre de
La Garde-Freinet,
dit « napoléonien »,
section A, 1815.

L'évolution urbaine de La Garde-Freinet de 1613 à 1746

*Freinet,
pays des Maures*
■ n° 14, 2018,
Conservatoire
du Patrimoine
du Freinet,
La Garde-Freinet
(Var)

La commune de La Garde-Freinet conserve dans ses archives neuf cadastres antérieurs à la confection, en 1819, du cadastre dit napoléonien. Rédigés successivement en 1613, 1620, 1630, 1641, 1676, 1660, 1700, 1715 et 1746, ces documents sont destinés au calcul de la quote-part des « tailles » ou impôts réclamés par le roi de l'ensemble de ses sujets et par les consuls de tous les habitants de la commune pour la gestion des affaires d'intérêt général. On y a consigné les biens-fonds^A possédés par chaque chef de famille contribuable et décrits sommairement par un substantif désignant la nature du bien (maison, étable, jardin, terre, vigne etc.), sa localisation (lieu-dit et confronts^B) et sa valeur (chiffre généralement sans rapport avec le système monétaire en usage, comme les centimes additionnels du cadastre d'aujourd'hui). Il n'y a jamais de plan : l'insuffisance des techniques de mesure de l'espace d'abord, le coût d'une telle réalisation ensuite en ont découragé l'entreprise^C. Même l'indication des superficies manque le plus souvent – ici pas avant 1746 – et reste extrêmement floue, parce que les unités de mesure antérieures au système métrique restent mal connues et que les modes de calcul employés sont très approximatifs.

La valeur des données fournies par les cadastres en matière de démographie est loin d'être négligeable en l'absence d'autres informations. Les procès-verbaux d'affouagement (recensements périodiques des ménages contribuables) ne donnent que quelques jalons très espacés et toujours incomplets, amputés des privilégiés (nobles et ecclésiastiques, ici peu nombreux) et des indigents : La Garde-Freinet aurait compté 35 foyers en 1315/1316, au moins 33 en 1414^D,

Elisabeth SAUZE,
Archiviste-
paléographe

A. Le bétail figure aussi dans les cadastres de la première moitié du XVII^e siècle, mais on a ensuite renoncé à la prendre en compte dans des registres destinés à servir durant un nombre d'années croissant.

B. C'est-à-dire les chemins, ruisseaux et éléments de relief situés sur les limites ainsi que les propriétaires des parcelles voisines.

C. Des plans parcellaires plus ou moins schématiques ont cependant été réalisés dès le XVII^e siècle pour des propriétaires particuliers. La ville de Riez (Alpes-de-Haute-Provence) conserve un plan cadastral dessiné en 1777.

47 en 1471, 195 maisons et 465 chefs de famille en 1698, 657 maisons et 465 chefs de famille en 1728, 568 maisons et 2779 habitants en 1765¹. Encore faut-il soustraire des chiffres des XVII^e et XVIII^e siècles les habitants des hameaux dispersés dans le territoire. Le nombre des maisons recensées en 1698, si on le compare à celui du cadastre de 1676, ne concerne que le village, tandis que celui de 1728, même en y incluant les bastides, paraît nettement surestimé pour un total inchangé du nombre de foyers.

Pour la connaissance de l'état ancien et de l'évolution du paysage urbain et rural, les cadastres constituent une source d'information fondamentale en l'absence de représentations figurées anciennes et nombreuses^E. Encore faut-il en donner une traduction visuelle, plus évocatrice que de simples tableaux de données numériques. Reconstituer avec quelque détail la physionomie d'un terroir est chose presque impossible. Trop de données nous échappent pour des parcelles dont chaque génération de propriétaires a modifié la nature et les dimensions. Pour le bâti, en revanche, la relative stabilité du parcellaire permet une restitution fondée sur la comparaison des données descriptives et du plan napoléonien, en commençant par le document immédiatement antérieur à celui-ci et en remontant ensuite par étapes jusqu'au plus ancien. Les plans présentés ci-après donnent une image globalement fiable du village de La Garde-Freinet à quatre moments de son existence. Il ne faut pas croire cependant à leur totale exactitude. Le contour des îlots périphériques de l'agglomération, encore incomplets à la date des cadastres traités, reste en partie hypothétique. Même dans les zones centrales, la méconnaissance des superficies et les lacunes du texte^F laissent place à quelques doutes.

Il serait pour le moins imprudent de dater de leur mention dans les anciens cadastres les maisons aujourd'hui visibles. Toutes ont reçu à presque chaque génération les transformations et remaniements qu'exigeaient leur vétusté et l'évolution des modes et des goûts de leurs occupants. La façon du gros œuvre de maçonnerie médiocre n'a pas changé depuis plusieurs siècles, sauf, depuis quelques décennies, avec le recours aux matériaux industriels. On voit encore quelques portes et fenêtres dont le décor peut être approximativement situé dans le temps – avec précaution, car certaines formes ont été utilisées beaucoup plus longtemps que ne le disent les historiens de l'art –, mais certaines d'entre elles ont visiblement été déplacées et les autres restent isolées dans des façades plus ou moins refaites. Beaucoup de maisons gardent cependant la structure traditionnelle en usage dans toute la Provence rurale : édifice de petites dimensions à trois étages, le plus bas ouvert sur la rue par deux portes, une grande qui donne accès et lumière à un local professionnel (boutique, atelier ou étable-remise agricole) et une petite qui ouvre sur l'escalier^G ; l'étage du milieu (la salle) sert à l'habitation, et le plus haut au stockage du fourrage. Les cadastres montrent, au cours des XVII^e et XVIII^e siècles, la transformation d'un nombre croissant de ces maisons

D. Assemblés à cette date pour élire 4 représentants pour défendre la communauté contre le seigneur, A.C. La Garde-Freinet.

E. Avant et même souvent longtemps après l'invention de la photographie la documentation iconographique (peintures, gravures, dessins et plans) s'attache à quelques objets (personnages, paysages, monuments) privilégiés et se révèle presque toujours d'une objectivité contestable.

F. Dûes parfois à la perte d'un ou plusieurs feuillets, à des ratures et déchirures, mais aussi à des omissions, accidentelles ou volontaires, des rédacteurs.

G. L'escalier extérieur, courant dans les bastides et les hameaux, reste au village exceptionnel et marginal, résultat de la concentration ancienne du tissu urbain et de l'exiguïté des voies de circulation.

« élémentaires » par l'adjonction d'un deuxième étage habitable et d'un escalier adapté à sa desserte.

Les plans sont accompagnés de tableaux qui récapitulent les données par noms de propriétaires et par parcelles. Pour faciliter la comparaison avec la situation actuelle, tous les patronymes et noms de baptême ont été modernisés (forme la plus récente connue).

Nature des parcelles :












- bas = partie inférieure habitable d'un bâtiment
- casal = bâtiment ruiné ou inutilisable en l'état
- cave = étage de soubassement
- cauquière = tannerie
- crotte = étage inférieur (soubassement ou rez-de-chaussée) voûté
- haut = partie supérieure habitable d'un bâtiment
- jas = bergerie
- place = terrain à bâtir
- salle = premier étage au-dessus du rez-de-chaussée.

Le cadastre de 1613

Le plus ancien de la série – mais on sait qu'il eut au moins un prédécesseur – montre une agglomération composée de 197 parcelles, presque toutes bâties et pour la plupart destinées à l'habitation. On pourrait trouver faible le nombre (26) des bâtiments uniquement consacrés à l'élevage, mais il faut savoir que beaucoup de maisons réservaient au bétail leur étage inférieur et au stockage du foin leur étage de comble. La même remarque vaut pour les locaux artisanaux et commerciaux souvent intégrés aux habitations et pas toujours signalés dans les descriptions, sauf le four, dont les seigneurs ont l'exclusivité, les deux forges, les deux tanneries et le moulin à huile. Pompeusement qualifié de château, la demeure seigneuriale n'est qu'une grosse maison. L'hôtel de ville (maison du Saint-Esprit) n'occupe en réalité qu'un étage et l'hôpital a une capacité d'accueil très réduite^H. Le seul édifice remarquable reste l'église paroissiale, alors dans son état d'origine – nef unique voûtée en berceau et abside en cul-de-four flanquées de deux chapelles parallèles terminées par des absidioles, sur le modèle des églises de Grimaud et du Luc (seconde moitié XII^e-première moitié XIII^e siècle) – allongé d'une travée en 1504 et surmonté d'un clocher-tour en 1571².

H. L'hôpital, à cette date, sert essentiellement de bureau d'aide sociale (distribution de denrées alimentaires) et ne reçoit que des malades dépourvus d'environnement familial, mendiants isolés ou voyageurs de passage.

Légende

	Maison		Bâtiment communautaire - château seigneurial
	Ecurie - étable - grenier à foin	2	Château seigneurial
	Jas (bergerie)	47	Maison commune du Saint-Esprit
	Boutique	168	Hôpital
	Maison à bâtir - ruine		Bâtiment artisanal
	Parc - jardin	105	Four
	Eglise paroissiale - chapelle - presbytère	173	Forge
	Bassin - fontaine - lavoir - rivière	174	Forge
	Non renseigné	180	Moulin à huile
		185	Tannerie
		186	Tannerie

Le village de La Garde-Freinet en 1613.
A. C. La Garde-Freinet, CC1, cadastre de 1613.
Réalisation : E. Sauze.
Mise en forme : L. Boudinot.

Le tissu bâti, très compact, n'a pas de limites nettes et s'effiloche sur les marges. Il est bordé au nord et à l'ouest, du côté des pentes escarpées qui montent vers l'ancien village fortifié alors complètement à l'abandon et vers la crête rocheuse que couronne aujourd'hui la Croix, par des espaces stériles et vides appelés les Herbois qui constituent une sorte de réserve foncière¹ et servent en attendant de pacage occasionnel. À l'est et au sud s'étendent les jardins, qui profitent de la proximité des habitations pour recevoir les soins journaliers, l'engrais tiré des étables et des latrines et l'eau de la fontaine.

Enfin, en périphérie sud du village, sur la colline dite de Baudon, un des coseigneurs de La Garde-Freinet a édifié à la fin du XVI^e siècle un moulin à vent, qui passera aux mains de la communauté au cours de la deuxième moitié du siècle suivant.

Le plan paraît très irrégulier. On perçoit cependant dans la moitié nord les traces d'un lotissement ordonné autour de trois rues parallèles, la rue de Reynart, la rue de Messire Perrin et la rue Droite, et dont le parvis de l'église et la rue des Trois Cantons marquent la limite méridionale. Cette partie correspond probablement au *burgum* (bourg) mentionné à côté du *fortalicium* (forteresse, actuel Fort-Freinet) dans l'acte d'habitation de 1394³. Les 33 chefs de famille assem-

I. Les registres des délibérations des années suivantes y signalent des permis de construire délivrés par le conseil de la communauté à des habitants.

blés en 1414 y tiennent séance devant la fontaine, près de la maison de Jacques Olivier^J, et y résident très probablement tous. Le quadrillage à la régularité indubitable quoiqu'assez approximative ressemble à ceux des villes de Briançon (Hautes-Alpes) et de Barcelonnette (Alpes-de-Haute-Provence) fondées l'une et l'autre au XIII^e siècle^K, mais la date de sa création n'est peut-être pas antérieure au XIV^e siècle. La rue du Banc de Barrières pourrait perpétuer le souvenir d'une ancienne clôture du bourg médiéval. La moitié sud, au dessin chaotique, résulte sans doute des agrandissements réalisés dans les siècles suivants du seul côté qui offrait à la fois l'accessibilité (débouché des chemins de Grimaud et du Luc) et l'abri recherchés. Mais, sur des terrains un peu plus accidentés, le tracé n'a été maintenu qu'aux extrémités orientale (prolongement de la rue Droite) et occidentale (en partie seulement par la rue de l'Eglise). Encore plus récent (dernières années du XVI^e ou premières années du XVII^e siècle), le quartier du Pin, sous la place des Ormeaux, s'écarte vers l'ouest en suivant des courbes de niveau. Conséquence de cette urbanisation aussi dense que désordonnée, le cimetière paroissial, primitivement situé autour de l'église, a dû être déplacé assez loin vers le sud-est, en pleine zone agricole.

Dépourvu de toute espèce de fortification, le village possède néanmoins un portail qui clôture l'entrée principale au centre du front méridional, devant la fontaine, sans pour autant que les deux autres accès, celui de la rue Droite à l'est et celui de la rue de la Burlière à l'ouest ait reçu le même traitement. Il ne faudrait pas en conclure que la communauté s'est dotée d'une enceinte fortifiée. Simplement, la nécessité de contrôler en temps d'épidémie (nombreux épisodes réels ou supposés) ou de guerre (guerres de religion et de la Ligue, troubles de la Fronde) la circulation des « étrangers » (ceux qui n'habitent pas sur place) et des habitants qui ont eu un contact direct avec l'extérieur a amené les édiles à faire cet aménagement que complète, en cas de nécessité, la clôture par des murs provisoires des autres entrées. Les délibérations du conseil communal décrivent à diverses reprises ce dispositif, qui permet en cas de guerre de mettre les villageois à l'abri d'un coup de main et en cas d'épidémie d'empêcher l'accès au village des personnes, natives du lieu ou non, qui viennent de lieux suspects de contamination et doivent donc être mises en quarantaine dans une bastide éloignée.

J. Cf. ci-dessus note D.

K. Les lotissements réguliers ne sont pas rares à la même époque dans les faubourgs neufs des grandes villes. Cf. Elisabeth sauze, « La ville neuve de Briançon », *Bulletin de la Société d'études des Hautes-Alpes*, 2005, p. 25-44 ; Thierry Pécout (dir.), *L'enquête générale de Charles II en Provence (1297-1299)*, 2018, p. 573-574.

Le village de La Garde-Freinet en 1613

LISTE DES PROPRIÉTAIRES PAR NUMÉRO DE MAISON

N° sur plan	Nature	Prénom et surnom	Nom
1	maison	Honoré	Pissot
2	maison	Esprit	Foulques (de)
3	maison	Antoine	Courchet
4	maison	Marguerite	Dol
5	maison, étable	Charles	Sigallas
6	maison	hoir de Jean	Giraud
7	maison, étable	Antoine	Béranguier
8	étable	Antoine	Sigallas
9	étable	Honoré	Sigallas
10	maison	hoirs de Jean	Jaudel
11	étable	hoirs d'Antoine	Condroyer
12	étable	Jean-Antoine	Olivier
13	étable	Jacques	Sénéquier
14	maison	Joseph, Rouveiret	Olivier
15	maison	Pierre, Rouveiret	Olivier
16	maison	Jean-Antoine	Boeuf
17	maison	Honoré	Martin
17	crotte	Antoine	Taxil
18	maison	Jean	Sigallas
19	maison	Guillaume	Roubaud
20	maison	Jean	Jaudel
21	maison	Jean-Antoine	Olivier
22	maison	Antoine	Sigallas
23	maison	Etienne	Jaudel
24	maison	Honoré	Sigallas
25	étable	Antoine	Courchet
26	maison	Honoré	Sigallas
27	maison	hoirs	Prissamelle
27	½ maison	hoirs de Jean-Guillaume	Prissamelle
28	maison	Jean	Cauvin
29	maison	hoirs de François	Massel
30	maison	Antoine	Serret
30	crotte	hoirs de Jacques	Berrus

N° sur plan	Nature	Prénom et surnom	Nom
31	maison, haut	Jean	Olivier
31	maison, bas	Jean	Soulier
32	maison	Antoine	Bérenguer
33	maison	hoirs d'Antoine	Olivier
34	maison	Jacques	Olivier
34	maison, bas	Jean	Sigallas
35	maison	Jean	Bérenguer
35	crotte	Jean	Courchet
36	maison	Antoine	Bérenguer
37	maison		Caissan
38	maison	Jacques	Bérenguer
38	crotte	Laurent	Bérenguer
39	maison	hoirs de Jean	Massel
40	maison	Pierre	Olivier
41	maison	hoirs de Louis	Pellissier
42	maison, haut	hoirs de Grégoire	Giraud
42	maison, bas	Pierre	Ollivier
43	maison	Pierre	Giraud
43	crotte	Jean	Giraud
44	maison	Jean	Courchet
45	maison	Jacques	Sénéquier
45	crotte	Antoine	Sénéquier
46	maison	Jacques	Giraud
47	maison du Saint-Esprit		
48	crotte	Pierre	Condroyer
48	maison, haut	Jean-Honoré	Jaudel
48	maison, dessous		Simian
49	maison	Jean	Condroyer
49	crotte	Etienne	Condroyer
50	maison	hoirs de Pierre	Monier
51	maison	Antoine	Perrin
52	maison	Jean	Giraud
53	maison	hoirs de Jacques	Serret
53	étable	hoirs de Grégoire	Giraud
54	maison		Simian
55	maison	Jean	Jauffre

N° sur plan	Nature	Prénom et surnom	Nom
56	maison		Caissan
57	maison, bas	hoirs d'Antoine	Lorgues
58	maison, haut	Pierre	Ricard
58	maison, dessous		Caissan
59	maison	Jean-François	Auvernias
60	maison	Jean	Bérenquier
61	maison	Jean	Perrin
62	maison	Bernard	Pierron
63	maison	Jean-François	Bérenquier
64	casal	Antoine	Sauvan
65	casal	Pierre	Raymond
66	maison	Jacques	Cauvin
67	maison	Jean Baptiste	Jauffre
68	maison	Blaise	Bérenquier
69	maison, haut	André	Pellegrin
69	maison, bas	Maximin	Giraud
70	maison	Blaise	Bérenquier
71	étable	hoirs de François	Massel
72	étable	Jean	Courchet
73	maison	hoirs d'Antoine	Lorgues
74	maison	hoirs de Guillaume	Aube
75	maison	Barthélémy	Basset
76	maison	Honoré	Bérenquier
77	maison, étable	Blaise	Bérenquier
78	maison, haut	Guillaume	Cabrol
78	crotte	Jean	Condroyer
79	maison, haut	Laurent	Bernard
79	maison, bas	Louis	Sénéquier
80	maison, haut	Catherine	Bérenquier
80	maison, bas	Catherine	Sénéquier
81	maison	Pierre	Raymond
82	maison	Pierre	Condroyer
83	maison, étable		Simian
84	maison	Jacques	Serret
85	maison	Antoine	Massel
86	étable	hoirs de Jacques	Serret

N° sur plan	Nature	Prénom et surnom	Nom
87	maison	François	Massel
88	maison	Antoine	Sigallas
89	maison, haut	Antoine	Courchet
89	crotte	Jacques	Bérenguer
90	maison	Sébastien	Bérenguer
91	étable	hoirs de Pierre	Monier
92	casal	hoirs d'Antoine, Borrel	Olivier
93	étable	François	Massel
94	maison	hoirs de Jacques	Serret
95	maison	hoirs de Maximin	Sénéquier
96	maison	hoirs de Pierre	Monier
97	maison	François, Cambal	Olivier
98	maison	Esprit	Monier
99	maison, haut	Honoré	Olivier
99	étable	Antoine	Pellissier
100	maison, casal	Antoine	Pellissier
101	maison	Jean	Giraud
102	maison	Pierre	Preire
103, 104	maison	hoirs de Jean	Giraud
105	four des seigneurs		
106	maison	hoirs	Prissamelle
107	maison, haut	Valentin	Jauffre
107	crotte	Honoré	Perrin
108	maison	Louise	Caissan
110	maison	Louis	Sénéquier
111	maison	Jean	Ginoux
112	maison	Honoré	Monier
113	maison	Jean	Pissot
114	maison	hoirs de François	Massel
115	maison	Sébastien	Giraud
116	maison	Claude	Taxil
117	maison	Jean	Aumeran
118	maison	Maximin	Courchet
119	maison, confronte le portal (de la ville)	François	Olivier
120	maison	Joseph	Sénéquier
121	maison	Joseph	Perrin

N° sur plan	Nature	Prénom et surnom	Nom
122	maison claustrale (= presbytère)		
123	maison	Jean	Cauvin de Jean
124	maison	hoirs de Pierre, Verdegat	Serret
125	maison	Antoine	Pissot
127	étable	Honoré	Pissot
128	maison	Jean-Antoine	Rivet
129	maison, haut	Antoine	Cabrol
129	maison, bas	Joseph	Berrus
130	maison	Gabriel	Bérenguiet
131	maison	Honoré	Truc
132	maison	Joseph	Sigallas
133	maison	hoirs de Jean	Roubaud
134	étable	Antoine	Roubaud
135	étable	Joseph	Perrin
136	étable	hoirs de Jean	Roubaud
137	casal	Honoré	Truc
138	maison	Laurent	Bérenguiet
139	indéterminé		
140	étable	Antoine	Pissot
141	maison et place de maison	Jacques	Raymond
142	maison	Antoine	Sénéquier
143	étable	Gabriel	Bérenguiet
144	maison	Georges	Alliès
145	étable	Antoine	Rivet
146	maison	hoirs d'Honoré	Perrin
147	étable	Jacques	Giraud
148	maison, bas	Jean-Antoine	Roubaud
148	maison, haut	Guillaume	Roubaud
149	maison	Laurent	Fenouil
150	place de maison	Jean-Antoine	Roubaud
151	maison	Balthazar	Bérenguiet
152	maison	Jean-Louis	Giraud
153	maison	Joseph	Massel
154	maison, part	Joseph	Perrin
154	maison, part	Marguerite	Perrin
155	maison	hoirs de Jean	Gastaud

N° sur plan	Nature	Prénom et surnom	Nom
156	maison	Joseph	Monier
157	indéterminé		
158	maison	Jean	Castellan
159	maison	Jean	Mongin
160	maison, haut	Jacques	Sénéquier
160	maison, bas	Antonone	Sénéquier
161	maison	Pierre	Bérengurier
161	maison, bas	Blaise	Bérengurier
162	maison	Louis	Berret
162	crotte	Pierre	Bérengurier
163	maison	Honoré	Berret
164	maison	Jacques	Castillon
165	maison	hoirs de Pierre	Castillon
166	maison	Pierre	Cabrol
167	maison	Louis, Borrel	Olivier
168	hôpital		
169	indéterminé		
170	indéterminé		
171	indéterminé		
172	casal	hoirs	Prissamelle
173	maison, forge	hoirs de Jacques	Serret
174	maison, forge	Jean	Serret
175	casal	Jean	Serret
176	maison	Jacques	Chaix
177	maison	Valentin	Jauffre
178	maison	Barthélémy	Crotte
179	maison	Jean	Serret
180	maison, moulin à huile	hoirs d'Antoine	Condroyer
181	étable	François	Olivier
182	maison	Guillaume	Féraud
183	casal		Caissan
184	casal	Jean	Serret
185	maison, cauquière	Jean	Crotte
186	cauquière ½	Jean	Courchet
186	cauquière ½	Pierre	Courchet
187	maison	Pierre	Olivier

N° sur plan	Nature	Prénom et surnom	Nom
188	étable, jas, pré	Pierre	Olivier
189	étable	Jacques	Cauvin
190	étable	Jean	Olivier
191	maison	Jean-Antoine	Courchet
192	casal	Louis	Berret
193	maison	Antoine	Rivet
194	étable	Jean-Antoine	Rivet
195	casal	Antoine	Courchet
196	étable	Jean	Giraud
197	étable	Pierre	Giraud

Le village de La Garde-Freinet en 1641.

A. C. La Garde-Freinet, CC4, cadastre de 1641.

Réalisation : E. Sauze.

Mise en forme :












L. Boudinot.

Le cadastre de 1641

En un peu moins de trente ans, le village s'est accru de 40 parcelles bâties pour la plupart sur la marge méridionale où deux îlots, celui de la Burlière et celui de l'Hôpital, ont pris une extension considérable. L'accroissement de la population apparaît encore dans l'augmentation du nombre des maisons partagées en plusieurs logements (le plus souvent deux, parfois trois et jusqu'à quatre) : la cohabitation, qui ne touchait en 1613 que 18% des demeures atteint maintenant 26%, sans compter les nombreux appartements ménagés au-dessus de locaux agricoles ou artisanaux. Un dénombrement effectué dix ans plus tard, en 1651^L fait état très exactement de 1006 paroissiens logés au village et dans les bastides environnantes, non compris les habitants du territoire de La Moure (soit la partie orientale de la commune actuelle et la majeure partie de l'actuelle commune du Plan-de-la-Tour), au nombre de 448.

Pour autant, la structure de l'agglomération ne s'est pas vraiment modifiée. Les bâtiments agricoles sont un peu plus nombreux qu'en 1613 (44 étables et un jas). On ne trouve plus qu'un seul bâtiment en ruine (casal) alors que les emplacements à bâtir se sont multipliés (18). L'artisanat reste fixé aux mêmes endroits, mais on remarquera que le moulin à huile est devenu communal et que le cadastre mentionne quatre boutiques sans spécifier leur activité. Sont égale-

Légende

	Maison		Bâtiment communautaire - château seigneurial
	Ecurie - étable - grenier à foin	2	Château seigneurial
	Jas (bergerie)	53	Maison commune du Saint-Esprit
	Boutique	194	Hôpital
	Maison à bâtir - ruine		Bâtiment artisanal
	Parc - jardin	128	Four
	Eglise paroissiale - chapelle - presbytère	208	Forge
	Bassin - fontaine - lavoir - rivière	209	Forge
	Non renseigné	215	Moulin à huile
		220	Tannerie
		221	Tannerie

Rues

* Devant la grande porte de l'église

** Ruelle de la rue Droite au four

L. Document retrouvé dans les archives paroissiales, non répertorié ni coté, jadis annexé au dossier d'un procès qui opposa le prieur à la communauté ; avant de donner satisfaction aux habitants qui réclamaient un deuxième prêtre pour desservir leur église, l'évêque fit faire le dénombrement complet des paroissiens.

ment inchangées l'église paroissiale, la demeure seigneuriale et la maison commune.

Il y a par ailleurs quelques nouveautés. Dans le quartier neuf, l'hôpital Saint-Jacques a plus que doublé sa superficie. Les temps sont durs, il faut pouvoir aider les plus démunis par des distributions de pain et accueillir davantage de passants en difficulté. En dépit – ou en réaction peut-être ? – de ce contexte troublé, les Gardois bénéficient maintenant de deux nouveaux espaces de sociabilité. Près du cimetière, un propriétaire-exploitant du lieu nommé Antoine Courchet a fait construire la chapelle Saint-Jean, devant laquelle les pénitents blancs ont élevé en 1637 leur « cazette », appelée chapelle Notre-Dame l'Annonciade, pour y tenir leurs réunions et accueillir la sépulture des confrères défunts⁴. Sur la lisière sud du village a été aménagée la « burlière », le jeu de boules.

Le village de La Garde-Freinet en 1641
LISTE DES PROPRIÉTAIRES PAR NUMÉRO DE MAISON

N° sur plan	Nature	Prénom et surnom	Nom
1	maison	Hoirs de Jacques	Pissot
1	maison	Pierre	Pissot
2	maison, étable, parcelle	François	Rougiers (de)
3	indéterminé		
4	maison	Jean	Bérenquier
5	étable	Balthazar	Bérenquier
6	maison, étable	Antoine	Bérenquier
7	maison, étable	Charles	Sigallas
8	maison, étable	hoirs de Honoré	Giraud
8 bis	maison part	Pierre	Bérenquier
8 bis	maison bas	hoirs de Honoré	Bérenquier
9	étable	Jean	Bérenquier
10	étable	Jacques	Pissot
11	maison	Gilles	Jaudel
12	maison, étable	hoirs de Pierre	Colle
13	étable	Honoré	Pissot
14	étable	Honoré	Courchet
15	étable	Claude	Courchet

N° sur plan	Nature	Prénom et surnom	Nom
16	étable ¼	Jean	Olivier
16	étable ¼	Jacques	Giraud
16	étable ½	Antoine	Olivier
17	étable, place d'étable	Hoirs de Jacques	Sénéquier
18	maison	Joseph	Olivier
19	maison	Joseph de Guillaume	Roubaud
20	maison, haut	Honoré	Gattus
20	maison, bas	Jean	Bœuf
21	maison	Eriey	Clary
21	maison, bas	Jacques	Giraud
22	maison	Antoine	Sigallas
23	maison	Antoine	Bense
23	maison, bas	Antoine	Olivier
24	maison	Antoine	Jaudel
24	maison, bas	Maximin	Lorgues
25	maison	Honoré	Courchet
26	maison	Claude	Courchet
27	maison	Honoré	Sigallas
28	maison	Pierre	Roubaud
29	maison	hoirs d'Antoine	Olivier
30	2 maisons	Jacques	Sigallas
31	étable	Honorade	Boissière
32	maison, haut	hoirs de Jacques	Bérenquier
32	cave	Jean	Gilly
33	maison	Pierre	Olivier
33	maison, bas	Jean	Cauvin
33	maison, bas	Jean	Jauffre
34	maison	Honoré	Blay
35	maison	Jacques	Giraud
35	maison, bas	Honoré	Berrus
36	maison, haut	Honoré	Olivier
36	maison, bas	Jacques	Bœuf
37	maison, haut	Honoré	Courchet
37	maison, bas	Jacques	Pissot
38	maison, haut	Antoine	Bérenquier
38	maison, bas	Jean	Olivier

N° sur plan	Nature	Prénom et surnom	Nom
39	maison	Jacques	Olivier
39	maison, bas	Jean	Féraud
40	maison	Jacques	Bérengurier
40	crotte	hoirs de Pierre	Courchet
41	maison	Antoine	Bérengurier
42	étable	Jean Joseph	Caissan
43	maison	Jacques	Bérengurier
43	crotte	hoirs de Boniface	Condroyer
44	maison, haut	Pierre	Olivier
44	salle	Honoré	Bérengurier
44	bas, cave	hoirs de Jean	Massel
45	maison	hoirs de Jean	Massel
46	maison, haut	Barthélémy	Sénéquier
46	maison, bas	Joseph	Pellissier
47	maison et haut	Honoré	Giraud
48	maison, haut	Jean	Olivier
48	maison, bas	Antoine	Olivier
48	cave	Henri	Guillabert
49	maison, haut	Jean	Olivier
49	maison, bas	Honoré	Olivier
49	maison, bas	hoirs de Jean	Prissamelle
50	maison, boutique, cave, haut	Antoine	Courchet
50	salle, chambre	hoirs de Pierre	Courchet
51	maison	hoirs de Jacques	Sénéquier
51	maison, bas	Antoine	Sénéquier
52	maison	Jacques	Giraud
53	maison du Saint-Esprit		
53	cave	Jean-Louis	Giraud
54	maison	Jean Honoré	Jaudel
54	maison, bas	Pierre	Simian
55	maison, haut	Honoré	Condroyer
55	maison, bas	Antoine	Roubaud
56	maison	hoirs d'Antoine	Monier
57	maison	Honoré et Jeannon	Perrin
57	cave	Jean	Basset

N° sur plan	Nature	Prénom et surnom	Nom
58	maison, plus haut	Antoine	Giraud
58	salle	hoirs de Guillaume	Giraud
58	maison, bas	Jean Antoine	Giraud
59	maison	Jacques	Serret
60	maison	Pierre	Simian
61	maison	Honoré	Pissot
62	maison	Jean Joseph	Caissan
62	maison, bas	Antoine	Giraud
63	maison	Pierre	Ricard
64	maison	Balthazar	Magnan
65	maison	Claude	Magnan
66	maison et place de maison	Jean	Perrin
67	maison	Antoine	Bernard
68	maison, étable	Honoré	Bérenquier
68	cave	Antoine	Bérenquier
69	place, étable	Jacques	Pissot
70	maison neuve	Jean	Jaudel
71	maison	Jacques, Viraton	Olivier
72	maison	Catherine	Cauvin
73	maison	Jean-Baptiste	Jauffre
74	maison	Jean et Antoine	Bérenquier
75	maison	Jean-Honoré	Lorgues
76	maison, bas	Honoré	Giraud
77	maison, haut	Etienne	Bérenquier
78	étable	Jacques	Courchet
79	étable	Antoine	Courchet
80	maison, haut	Jean	Lorgues
80	¼ maison, bas	Honoré	Lorgues
80	¼ maison, bas	Jacques	Lorgues
80	¼ maison, bas	Etienne	Lorgues
80	¼ maison, bas	Maximin	Lorgues
81	étable et étable	Jacques	Serret
82	étable	Jean	Perrin
83	maison	Marguerite	Lorgues
84	maison	Barthélémy	Basset
85	maison, haut	Antoine	Bérenquier

N° sur plan	Nature	Prénom et surnom	Nom
85	maison, bas	Jean	Bérenquier
86	maison	Jean	Arnaud
86 bis	maison et place	Guillaume	Cabrol
86 bis	maison, bas	Honoré	Condroyer
87	maison et place ½ haut	Louis	Cabrol
87	½ maison, haut	Georges	Cabrol
87	maison, bas	Honoré	Condroyer
88	maison, haut	Suzanne	Sénéquier
88	maison, bas	Jean-Henri	Jaudel
89	maison	François	Raymond
90	maison, haut	Sébastien	Giraud
90	maison, crotte, chambre, place	Jean-Louis	Giraud
91	maison	Marguerite	Roudet
92	maison, étable	Pierre	Simian
93	maison	Jean	Serret
94	maison, place	hoirs d'Antoine	Massel
95	maison	Jacques	Serret
96	maison	Etienne	Monier
97	maison	hoirs de Catherine	Preire
98	maison, chambre	Antoine	Courchet
99	maison	Etienne	Marquès
100	étable	Jacques	Condroyer
101	étable	Jean	Courchet
102	½ étable	Jean	Monier
102	½ étable	hoirs d'Antoine	Monier
102	¼ étable	Jacques	Bérenquier
103	étable	Jacques	Serret
104	½ étable	Jean	Monier
104	½ étable	hoir d'Antoine	Monier
105	étable	Jean-Honoré	Jaudel
106	maison	Jacques	Serret
107	maison	Etienne	Sénéquier
108	maison	Jean	Monier
109	maison	Christophe	Olivier
110	maison	Honoré	Bérenquier

N° sur plan	Nature	Prénom et surnom	Nom
111		Jean	Olivier
112	maison	Pierre	Olivier
112	étable	hoirs de Barthélémy	Crotte
113	maison, cave, bas	Barthélémy	Sénéquier
113	salle, plus haut	Antoine	Bérenquier
114	maison	Jean	Laugier
115	maison	Balthazar	Bérenquier
116	maison	Honoré	Preire
117	maison	Antoine	Giraud
118	maison	Jean	Courchet
118	boutique	Claudon	Taxil
119	four des seigneurs		
119	maison	Jean-François	Rimbaud
120	four des seigneurs		
120	maison	Laurent	Preire
121	maison	hoirs de Pierre	Prissamelle
122	maison	hoirs de Jean	Prissamelle
123	maison	hoirs de Valentin	Jauffre
123	boutique	Guillaume	Basset
124	maison	hoirs de François	Olivier
125	maison	Jean	Basset
126	maison	Honoré	Olivier
127	maison	hoirs d'Honoré	Bérenquier
128	four		
129	maison	Jacques	Giraud
130	maison	Henri	Guillabert
131	maison	Claude	Taxil
132	maison	Guillaume	Aumeran
133	maison	Jacques	Condroyer
134	maison	Pierre	Courchet d'Honoré
135	maison	Joseph	Pissot
136	maison	Jean-Antoine	Courchet
137	maison	hoirs de Grégoire	Massel
138	maison	François	Guillabert
139	maison	Jean	Perrin
140	maison	Blaise	Perrin

N° sur plan	Nature	Prénom et surnom	Nom
141	maison	Etienne	Massel
142	maison	Etienne	Massel
143	maison	Jean d'Antoine	Pissot
144	maison	hoirs d'Antoine	Pissot
145	église		
146	étable	Pierre	Pissot
147	étable	hoirs de Jacques	Pissot
148	maison	Jacques	Pissot
149	maison, haut	hoirs d'Antoine	Courtès
149	maison, bas	Joseph	Berrus
150	maison	André	Bérenquier
151	maison	Honoré	Truc
151, 152	maison et place de maison	Joseph	Sigallas
153	place de maison	Guillaume	Aumeran
154	maison, part	Jacques	Roubaud
154	maison, part	Antoine	Roubaud
155	maison, étable	Honoré	Roubaud
156	étable, part	Jean	Perrin
156	étable, part	Blaise	Perrin
157	place d'étable	Antoine	Perrin
158	étable, place d'étable	Balthazar	Bérenquier
159	étable	Jean-Louis	Giraud
160	maison	Joseph	Bérenquier
161	maison, bas	Joseph	Sigallas
161	maison, haut	hoirs de Jean	Raimond
162	étable	Joseph	Pissot
162	étable	Marguerite	Datil
163	maison	Alexis	Eynaut
164	maison	Antoine	Sénéquier
165	maison	Jacques	Bense
166	maison, bas	Jean et Antoine	Bérenquier
166	maison, haut	hoirs de Pierre	Alliès
167	maison	hoirs de Jean	Berret
168	maison, bas	Jean-Louis	Perrin
168	maison, haut	Pierre	Perrin
169	maison	Jacques	Giraud

N° sur plan	Nature	Prénom et surnom	Nom
170	maison, cave	hoirs de Jean-Antoine	Roubaud
170	maison, bas	Blaise	Perrin
170	maison, haut	hoirs d'Honoré	Roubaud
171	maison, bas	Esprit	Fenouil
171	maison, haut	Jean	Féraud
172	maison	Balthazar	Bérenquier
173	maison	Jean-Louis	Giraud
174	maison et place de maison	Antoine et Blaise	Perrin
175	maison	Jean	Gastaud
176	maison, étable	Maximin	Monier
176	boutique, cave	Antoine	Monier
177	maison	Honoré	Berton
178	maison	Guillaume	Castelan
179	maison	hoirs d'Antoine	Mongin
180	maison et haut	Joseph	Berrus
180	maison, bas	Jacques	Cabrol
181	maison, haut		Datil
181	bas et étable	Honoré	Bérenquier
182	maison	Joseph	Berret
183	maison	Jean	Arnaud
183	cave	Marguerite	Datil
184	maison	Gaspard	Benoit
185	maison, haut	Marguerite	Datil
185	maison, bas	Anne	Paris
186	maison	Antoine	Pissot
187	maison, haut	Balthazar	Bérenquier
187	maison, bas	Gaspard	Pascal
188	maison	Claude	Taxil
189	maison	Honoré	Laugier
190	maison	Jacques	Pissot
191	maison	Jean-Antoine	Bense
192	maison	hoir de Antoine	Jaudel
193	maison	Joseph	Berret
194	maison, hôpital St-Jacques		
195	maison	Guillaume	Blacas
196	étable	hoirs de Jean	Prissamelle

N° sur plan	Nature	Prénom et surnom	Nom
197	maison	Jean	Bonnet
198	étable	Jean	Serret
199	maison	Balthazar	Prissamelle
200	place de maison	Jean	Serret
201	étable	Jean	Serret
202	étable	Pierre	Courchet
203	étable	Jean Antoine	Courchet
204	étable	Claude	Taxil
205	maison	Jacques	Courchet
206	étable	Etienne	Marquès
207	place de maison	hoirs de Jean	Prissamelle
208	forge	Jean	Serret
208	maison	Jacques	Serret
209	maison, forge, place de maison	Jean	Serret
210	maison	Jaume	Chaix
211	maison, casal	hoirs de Valentin	Jauffre
212	maison	Barthélémy	Crotte
213	maison	Jaumet	Arnaud
214	maison	Boniface	Condroyer
215	maison, moulin à huile de la commune	Jacques	Condroyer
216	maison	Antoine	Aumeran
217	maison	Honoré	Roubaud
218	maison	André	Daumas
219	place de maison	Balthazar	Crotte
220	maison	Balthazar	Crotte
220	cauquiere	Jacques	Serret
221	cauquiere part	Honoré	Courchet
221	cauquière ¼	Clément	Courchet
221	cauquière 1/6	hoirs de Pierre	Courchet
221	cauquière 1/6	Antoine	Courchet
221	cauquière 1/6	Jacques	Courchet
222	maison, pré	Jacques	Olivier
223	maison, pré	Joseph	Olivier
224	étable	Boniface	Condroyer
225	étable	Barthélémy	Sénéquier

N° sur plan	Nature	Prénom et surnom	Nom
226	étable	Jean	Olivier
227	étable neuve	André	Daumas
228	place, étable	Blaise	Perrin
229	maison, place de maison	hoirs de Antoine	Alliès
230	maison	Catherine	Massel
231	étable	Antoine	Rivet
232	étable, place d'étable	Antoine	Monier
233	place de maison	Antoine	Courchet
234	étable	Sébastien	Giraud
235	étable	Pierre	Ricart
236	Chapelle Saint-Jean, Saint-Antoine et Saint-Crépin		
237	Chapelle Notre-Dame l'Annonciade		Confrérie des Pénitents blancs

Le village de La Garde-Freinet en 1676.

A. C. La Garde-Freinet, CC6, cadastre de 1676.

Réalisation : E. Sauze.

Mise en forme :












L. Boudinot.

Le cadastre de 1676

Les trente-cinq années qui se sont écoulées depuis 1641 ont été un peu moins favorables aux Gardois. Le cadastre n'enregistre que 23 parcelles supplémentaires dans le village, tandis que le nombre des maisons divisées en plusieurs logements dépasse 36%. La population, peut-être légèrement accrue, ne s'est pas enrichie. Les boutiques ne sont pas plus nombreuses (4), mais ont changé d'emplacement. On ne voit guère de nouveauté du côté des bâtiments agricoles, dont le total, presque inchangé, inclut désormais trois bergeries, et pas davantage du côté de l'artisanat, si l'on excepte les deux moulins à huile, celui de la commune reconstruit à côté de l'hôpital et celui d'un particulier, maître Barthélemy Courchet, aménagé près des tanneries.

Cependant la fontaine, naguère isolée, a été rebâtie contre une maison, à l'endroit où on la voit aujourd'hui, probablement pour dégager l'entrée principale du village. Il n'est plus question à cette date du portail, probablement démoli pour la même raison. L'église a été agrandie d'un collatéral élevé sur son flanc oriental au détriment des maisons voisines. À l'extrémité nord s'élève une nouvelle chapelle dédiée à saint Joseph, tandis qu'au sud les deux chapelles Saint-Jean et

Légende

	Maison		Bâtiment communautaire - château seigneurial
	Ecurie - étable - grenier à foin	3	Château seigneurial
	Jas (bergerie)	59	Maison commune du Saint-Esprit
	Boutique	209	Hôpital
	Maison à bâtir - ruine	247	Château seigneurial
	Parc - jardin		
	Eglise paroissiale - chapelle - presbytère		Bâtiment artisanal
	Bassin - fontaine - lavoir - rivière	129	Four
	Non renseigné	210	Moulin à huile
		216	Forge
		227	Forge
		233	Ancien moulin à huile
		237	Tannerie
		238	Moulin à huile et tannerie
		237	Tannerie

Rues

* A la plus basse porte de l'église

** Rue de la petite porte du four

*** Au devant de la grande porte de l'église

Notre-Dame-l'Annonciade ont fusionné au profit de la confrérie des pénitents blancs.

Les deux seigneurs qui se partagent les droits que la communauté n'a pas pu racheter⁵ ont chacun leur habitation, la demoiselle Gaudin, veuve d'Esprit de Rougiers, la vieille maison de la rue de l'Eglise et François de Pontevès, époux de Marguerite de Matty, la demeure neuve, accompagnée d'un grand jardin, construite par le père de celle-ci, François de Matty, dans le quartier du Peiron, près du cimetière.

Le village de La Garde-Freinet en 1676
LISTE DES PROPRIÉTAIRES PAR NUMÉRO DE MAISON

N° sur plan	Nature	Prénom et surnom	Nom
1	chapelle Saint-Joseph		
2	maison	Honoré à feu Pierre	Pissot
2	maison	Jean à feu Jacques	Pissot
3, 3bis et 3ter	maison, étable, parcelle		Gaudin
4	maison, étable	hoirs de Barthelemy	Bérenquier
5	maison, étable	hoirs de Pierre	Guillabert
6	étable	Balthazar	Guillabert
7	maison, étable	Pierre à feu Jean	Bérenquier
8	cave	Clément	Courchet
8 et 8 bis	2 maisons, étable	Jean	Sigallas
9	maison	François à feu Pierre	Giraud
10	maison	Antoine	Giraud
11	étable	Jean	Sigallas
12	maison	François à feu Pierre	Jaudel
13	maison	Bernard	Colle
14	maison, place de maison	Antoine	Colle
16	étable	hoirs d'Honoré	Pissot
17	étable	Jean	Courchet
18	étable	Clément	Courchet
19	étable	Honoré	Olivier
20	étable	Antoine	Sénéquier
21	étable	hoirs de Nicolas	Sénéquier
22	½ maison	Guillaume à feu Joseph	Olivier
22	½ maison	Jean	Mourre

N° sur plan	Nature	Prénom et surnom	Nom
23	maison	François à feu Louis	Cabrol
24	maison, haut	Honoré	Gattus
24	maison, bas	Louis	Lions
25	maison	Heryey	Clary
25	cave	hoirs d'Honoré	Bérengurier
26	maison	Jean à feu Antoine	Sigallas
27	maison, bas	Nicolas	Bérengurier
27	maison, haut	Joseph	Lorgues
28	maison, bas	Antoine à feu Jean	Jaudel
28	maison, haut	Hoirs de Maximin	Lorgues
29	maison	Barthélemy	Courchet
30	maison	Claude	Courchet
31	maison, cave	hoirs d'Henri	Sigallas
31	maison, haut	Jacques	Bérengurier
32	maison	hoirs d'Henri	Sigallas
33	maison	Antoine à feu Antoine	Pissot
34	maison	Jacques à feu Jean	Olivier
35	maison	Lazarin	Sigallas
36	étable	Antoine	Colle
37	étable	Joseph	Taxil
38	étable	Barthélémy	Courchet
39	maison, bas	Balthazar	Ricard
39	maison, haut	Etienne	Bernard
40	maison, bas	Pierre	Reboul
40	maison, haut	Etienne	Massel
41	maison	François	Blay
42	maison, bas	hoirs d'Honoré	Berrus
42	maison, haut	hoirs d'Honoré	Bérengurier
43	cave	François	Perrin
43	maison, haut	Jacques	Magnan
43	maison, haut	Etienne	Courchet
44	maison, part	Jean	Reynaud
44	maison, part	Jacques	Raymond
45	maison	hoirs de Jean	Bérengurier
46	maison	Louis à feu Antoine	Bérengurier
47	étable	Clément	Caissan (de)
48	maison	Pons	Lions
48	½ cave	Gaspard	Debrachy

N° sur plan	Nature	Prénom et surnom	Nom
49	maison	Gaspard	Debrachy
49	maison, bas	Joseph	Pellissier
50	maison	Antoine	Sénéquier
50	cave	Abel	Serret
51	maison	Honoré	Olivier
51	salle	Balthazar à feu Antoine	Olivier
51	maison, bas	Jean-Baptiste	Guillabert
52	maison	hoirs de Nicolas	Sénéquier
53	maison, cave, salle	Jacques à feu Honoré	Giraud
53	maison, haut	Honoré à feu Honoré	Giraud
54	maison	hoirs d'Antoine	Courchet
55	maison, haut	hoirs de Jean	Pissot
55	maison	Antoine à feu Blaise	Bérenguer
55	cave	Jean-Baptiste	Courchet
56	maison, cave	Jean	Courchet
56	maison, haut	Louis	Bérenguer
57	maison	hoirs de Jacques	Bérenguer
58	maison, bas	Honoré	Fourès
58	maison, haut	hoirs de Pierre Viraton	Olivier
59	maison de ville du St-Esprit		
59	maison, bas	Antoine Majeur	Lorgues
60	maison, bas	Honoré à feu Antoine	Giraud
60	maison, haut	Pons	Monier
61	maison	François à feu Antoine	Bérenguer
62	maison	hoirs de Jean	Bérenguer
63	cave	Jacques	Basset
63	part de maison	Joseph à feu Jean-Antoine	Giraud
63	part de maison	François à feu Jean-Antoine	Giraud
64	cave	Jacques à feu Jean	Olivier
64	salle	Marc	Mingaud
64	plus haut	Antoine à feu Jean	Giraud
65	maison	Barthélémy	Pierrugues
66	maison	hoirs de Joseph	Condroyer
67	maison	hoirs d'Honoré	Pissot
68	maison	Clément	Caissan (de)
69	maison	hoirs de Barthélémy	Bérenguer
70	maison	Henri	Condroyer
71	maison	Jean de Blaise	Bérenguer

N° sur plan	Nature	Prénom et surnom	Nom
71	maison, bas	Antoine de Blaise	Bérenguier
72	maison	Jacques	Taxil
73	cave	hoirs de Boniface	Arnaud
73	maison, haut	Antoine à feu Etienne	Lorgues
74	maison	Charles	Perrin
75	maison	Jean de Blaise	Bérenguier
76	maison	Jacques et Jean	Estienne
77	place, maison	Pierre	Taxil
78	étable	hoirs de Jean	Bérenguier
79	½ cave	hoirs de Jean	Bérenguier
79	½ cave	François à feu Antoine	Bérenguier
79	cave	François à feu Antoine	Bérenguier
79	maison	Louis	Lorgues
80	maison	Antoine	Chaix
81	maison	Antoine	Bernard
82	maison	Etienne	Magnan
83	maison	Jean	Magnan
84	maison, haut	Jacques	Ricard
85	grenier à foin	Pierre	Hugues
86	maison	Jean	Courchet
87	étable ou cave	Antoine	Giraud
87	étable ou cave	Etienne et Pierre	Lorgues
88	maison	Pierre	Lorgues
88	maison	Antoine	Lorgues
89	maison, part	Madeleine veuve Lavagne	Courchet
89	maison, bas	Jacques	Basset
89	maison, haut	Boniface	Arnaud
90	bas	Jean	Bérenguier
90	haut	Joseph	Olivier
91	maison et place	Honoré	Monier
92	maison et place	Jean à feu Honoré	Condroyer
93	maison, haut	Anne	Cabrol
93	maison et place	Pierre	Taxil
94	part de maison et cave	Madeleine veuve Giraud	Serret
95	maison	Abel	Serret
96	maison, étable et boutique	Pierre	Bogue
97	maison, étable, grenier à foin, parcelle	François	Simian

N° sur plan	Nature	Prénom et surnom	Nom
98	maison, étable	Honoré	Serret
99	maison	Honoré	Massel
100	maison	hoirs d'Antoine	Courchet
101	maison	Jean et François à feu Etienne	Monier
102	maison	hoirs d'Honoré	Bérenquier
103	maison et chambre	François	Condroyer
104	maison, salle, chambre	Jean	Condroyer
105	étable	Jacques	Monier
106	casal, étable	Jean à feu Pierre	Courchet
107	étable	Clément	Laugier
108	maison	Esprit	Courchet
109	maison	Jean	Sénéquier
110	maison	Jacques	Monier
111	maison, haut	Christophe	Olivier
111	cave	Jean	Condroyer
112	maison	hoirs d'Honoré	Bérenquier
113	maison	Barthélémy et Pierre à feu Jean	Olivier
114	maison	François à feu Pierre	Olivier
114	maison, bas	hoirs de Barthélémy	Crotte
114	maison, bas	Veuve de Jeannon	Bérenquier
115	maison	Jean	Guillabert
116, 117	maison	Clément	Laugier
117	maison, bas	hoirs de Guillaume	Laugier
117	maison	Jacques à feu Antoine	Sénéquier
117	petit bas	hoirs de Joseph	Bérenquier
118	maison	hoirs d'André	Preire
118	maison, bas	hoirs de Jacques	Giraud
118	maison, haut	Antoine	Courchet
118	maison, plus haut	Jacques	Basset
119	bas	Joseph	Taxil
119	½ maison	Jean à feu Jean	Courchet
119	½ maison	Clément à feu Jean	Courchet
120	½ maison	Maximin	Rimbaud
120	½ maison	hoirs de Jean	Rimbaud
121	maison	Joseph	Taxil
122	maison et haut sur le four	François	Perrin
123	maison	Abel	Serret

N° sur plan	Nature	Prénom et surnom	Nom
124	maison	Madeleine veuve Pissot Jacques	Perrin
125	maison	Etienne	Olivier
126	maison	Jacques	Basset
127	maison	Antoine	Bérenguiier
128	maison	Madeleine veuve Bérenguiier Jean	Bérenguiier
129	four		
130	maison	Pierre ou hoirs de Pierre	Guillabert
131	maison	Elisabeth veuve Guillabert Henri	Giraud
132	maison	Joseph	Taxil
133	½ maison	Antoine à feu Antoine	Pissot
133	½ maison	Barthélémy à feu Antoine	Pissot
134	maison	Jean	Aumeran
135	maison	hoirs de Honoré	Pissot
136	maison	Antoine à feu Pierre	Courchet
137	½ maison	Guillaume à feu Joseph	Pissot
137	½ maison	Jacques à feu Joseph	Pissot
138	maison	Anne veuve Courchet Barthélémy	Rougiers (de)
139	maison, bas	Barthélémy à feu Guillaume	Courchet
139	maison, 1 ^{er} étage	Pierre à feu Guillaume	Courchet
139	maison, 2 ^e étage	Honoré à feu Guillaume	Courchet
140	maison, boutique	Barthélémy	Serret
140	étage	Charles	Pissot
141	maison	François	Guillabert
142	maison	Jean à feu Joseph	Perrin
143	1 ^{er} étage	Jacques à feu Blaise	Perrin
143	2 ^e étage	Honoré à feu Blaise	Perrin
144	maison	hoirs de Barthélémy	Condroyer
146	étable	Jean à feu Jacques	Pissot
147	étable	Honoré à feu Pierre	Pissot
148	maison, salle	Antoine	Pissot
148	boutique	Jean	Sigallas
149	maison	Charles	Courtès
150	maison, bas	hoirs d'Honoré	Berrus
150	maison, haut	Jacques	Jaudel

N° sur plan	Nature	Prénom et surnom	Nom
151	maison, casal	Jean à feu Joseph	Perrin
151	cave	Joseph	Serret
152	maison, bas	Honoré	Truc
152	maison, haut	Pierre	Olivier
153	étable	Honoré	Truc
154	place de maison	Jean	Aumeran
155	maison	Balthazar	Sigallas
156	maison, bas	Jacques	Roubaud
156	maison, haut	Antoine	Laugier
157	maison	Sebastien	Pissot
158	étable, part	Jacques	Perrin
158	étable, part	Honoré	Perrin
159	étable	Jean à feu Joseph	Perrin
160	étable	Pierre	Condroyer
161	étable	Marc	Giraud
162	étable	François	Giraud
163	maison	François Rouman	Bérenquier
164	maison, haut	Antoine	Gattus
164	maison, bas	Charles	Courtès
165	maison, bas	hoirs de François	Sénéquier
165	maison, haut	André	Guiol
166	maison	Jacques et Antoine	Sénéquier
167	maison	Joseph et Jacques	Bense
168	maison, bas	François à feu Jacques	Perrin
168	maison, haut	Jean à feu Pierre	Alliès
169	maison	Antoine	Arnaud
170	maison, haut	Veuve	Martel
170	maison, bas	Antoine	Poulas
171	maison	Honoré d'Honoré	Giraud
172	maison, haut	Antoine	Perrin
172	maison, bas	Marc	Giraud
173	maison, bas	Antoine, Louis et Jean	Fenuil
173	maison, haut	Honoré	Fourès
174	indéterminé		
175	indéterminé		
176	maison, bas	Etienne	Bérenquier
176	maison, haut	Antoine à feu Balthazar	Bérenquier
177	maison	Marc	Giraud

N° sur plan	Nature	Prénom et surnom	Nom
178	maison	Jean	Giraud
179	maison	Balthazar	Giraud
180	maison	Antoine	Perrin
181	maison	Jacques	Perrin
182	maison, haut	Jean et Jacques	Taxil
182	maison, bas	Maximin	Monier
183	maison	Antoine	Monier
184	maison	hoirs d'Honoré	Berton
185	maison, place de maison	Maximin	Monier
186	maison, bas	Clément	Castellan
186	maison, haut	Jacques à feu Jean	Jaudel
187	maison	Joseph	Cauvin
187	maison, haut	Honoré	Philip
188	maison, boutique	François	Giraud
188	maison, haut	Antoine	Sénéquier
189	maison	Jacques	Serret
189	maison, bas, étable	hoirs de Pierre	Bérenguier
190	maison	Joseph	Berret
191	maison	Pierre à feu	Arnaud
191	cave	Pierre à feu Pierre	Bérenguier
192	maison et cave	hoirs de Jean	Benoit
192	cave	hoirs de Pierre	Bérenguier
192	salle	Pierre à feu Pierre	Bérenguier
192	maison, haut	Pierre à feu Jacques	Bérenguier
193	maison	hoirs de Jean	Pissot
194	maison, bas	hoirs de Jean	Pissot
194	maison, haut	François	Bernard
195	maison, cave	Pierre	Condroyer
196	maison, chambre	hoirs de Barthélémy	Condroyer
197	indéterminé		
198	maison	Jacques à feu Honoré	Courchet
199	maison	Louise	Pissotte
200	maison	Jean-Baptiste	Courchet
201	maison	Antoine	Roubaud
202	maison, bas	Pierre	Condroyer
202	maison, haut	Jacques à feu Antoine	Sénéquier
203	maison, bas	hoirs d'Etienne	Bérenguier
203	salle	Maximin	Rimbaud

N° sur plan	Nature	Prénom et surnom	Nom
204	maison, place de maison	Antoine	Dengalière
205	maison	François	Giraud
206	maison, bas	Hoir de Jean	Guiol
206	maison, haut	Joseph	Berret
207	maison, jas	François	Giraud
208	maison	Jean à feu Antoine	Jaudel
209	maison, hôpital St-Jacques		
210	moulin à huile de la commune		
211	maison, étable	hoirs de Jean	Bonnet
212	étable	Gaspard	Debrachy
213	maison	Jean	Cabrol
214	maison, chambre	Antoine	Serret
215	étable	Pierre et François	Serret
216	forge	Jacques	Serret
217	étable	Jean-Baptiste	Courchet
218	étable	François à feu Guillaume	Courchet
219	étable	François	Guillabert
220	étable	Joseph	Taxil
221	maison, place de maison	Pierre à feu Antoine	Courchet
222	étable	François à feu Jacques	Condroyer
223	étable	Clément	Perrin
224	maison	hoirs de Joseph à feu Jean	Serret
225	maison	Joseph	Serret
226	maison	Pierre et François	Serret
227	maison, forge	Pierre et François	Serret
227	étable	Jacques	Condroyer
228	maison	Pierre	Daumas
229	maison, haut	hoirs d'Antoine	Jauffre
229	maison, bas	Antoine	Bérenquier
230	maison	Jean	Courchet
231	maison, bas	Jeanne veuve Arnaud Jacques	Pissot
231	maison, haut	Etienne	Arnaud
232	maison	Jacques et Balthazar à feu Boniface	Condroyer
233	maison et ancien moulin	Jacques	Condroyer
234	maison	Jacques	Aumeran
235	maison, haut	Honoré	Roubaud

N° sur plan	Nature	Prénom et surnom	Nom
235	maison, bas	Clément	Perrin
236	maison	Honoré	Olivier
237	cauquiere	Paul	Giraud
238	quauquiere, étable, pressoir	hoirs d'Antoine	Courchet
239	cauquiere, part	Barthélémy	Courchet
239	cauquiere, part	Claude	Courchet
239	cauquiere, part	Jacques	Courchet
239	cauquiere, part	Jean	Courchet
239	cauquiere, part	Jean-Baptiste	Courchet
240	maison	hoirs de Jean à feu Pierre	Olivier
241	maison ½	Louis	Olivier
241	maison ½	Pierre à feu Joseph	Olivier
242	étable	Louis	Olivier
243	maison	Madeleine veuve Jean	Olivier
244	maison	François	Jaudel
245	place, maison, jas	Pierre	Daumas
246	étable, jas	Jean	Condroyer
247	château		
248	place, étable	Joseph	Taxil
248	place, étable	Jacques	Courchet
249	maison, jas	Catherine	Pissot
250	maison, jas	Pierre	Raymond
251	étable	Jean-Baptiste	Guillabert
252	maison, étable, jas	Honoré	Daumas
253	maison, chambre, boutique	Jean	Bérenguier
254	maison, cave	Honoré à feu Blaise	Perrin
254	maison, haut	Antoine	Perrin
255	maison	Jean	Rivet
256	étable	hoirs de Jacques	Bérenguier
257	étable	Jacques	Serret
258	jas, claus, jardin, pré, oliviers, chataîgniers, arbres fruitiers	François	Giraud
259	chapelle Saint-Jean	Confrérie des Pénitents blancs	

Le village de La Garde-Freinet en 1746.

A. C. La Garde-Freinet, CC10, cadastre de 1746.

Réalisation : E. Sauze.












Mise en forme :

L. Boudinot.

Le cadastre de 1746

On mesurera ici l'impact des difficultés politiques (notamment l'invasion du duc de Savoie en 1707) et économiques (répercussions de la peste de 1720, qui n'atteint pas La Garde-Freinet mais perturba durablement tout le commerce maritime) du dernier quart du XVII^e et du premier tiers du XVIII^e siècles, ressenties alors dans toute la Provence. Les parcelles qui composent le village en 1746 sont moins nombreuses qu'en 1676 d'une douzaine d'unités. Les destructions restent exceptionnelles (4), on relève même cinq constructions neuves sur les confins sud de l'agglomération. En fait, la diminution résulte surtout de fusions intervenues entre des maisons voisines, alors que la proportion de maisons partagées entre plusieurs propriétaires a encore augmenté et dépasse 44%. Il n'est pas certain qu'il y ait moins d'habitants, le développement de l'habitat rural (16 nouvelles bastides et un lotissement au Défens) à la même période tend à prouver le contraire, mais il y a assurément davantage de pauvres. Le creusement des inégalités sociales profite aux plus aisés, qui multiplient depuis le début du siècle les investissements artisanaux. Au village, trois moulins à huile voisinent avec l'unique tannerie subsistante et deux moulins à vent surplombent l'agglomération, l'un assez proche des maisons, au dessus du chemin de Grimaud, l'autre en vis-à-vis sur la colline de l'Adrech. Le temps n'est pas loin – la seconde moitié du siècle – où l'essor de la bouchonnerie amènera en quelques décennies le doublement de l'agglomération gardoise.

Légende

	Maison		Bâtiment communautaire - château seigneurial
	Ecurie - étable - grenier à foin	52	Maison commune du Saint-Esprit
	Jas (bergerie)	239	Hôpital
	Boutique		Bâtiment artisanal
	Maison à bâtir - ruine	118	Four
	Parc - jardin	152	Moulin à huile
	Eglise paroissiale - chapelle - presbytère	190	Moulin à huile
	Bassin - fontaine - lavoir - rivière	221	Tannerie
	Non renseigné	222	Tannerie
		240	Moulin à huile
		Rues	
		*	Cul de sac de la rue du Four
		**	Rue de la petite porte du four

Le village de La Garde-Freinet en 1746
LISTE DES PROPRIÉTAIRES PAR NUMÉRO DE MAISON

N° sur plan	Nature	Prénom et surnom	Nom
1	chapelle Saint-Joseph		
2	maison		Commune
3	cave	Grégoire	Colle
3	presbytère		
4	maison	Jacques	Colle
5	maison, écurie	Pons	Guillabert
6	maison, part	Jacques	Colle
6	maison, écurie, cave	Henri	Rimbaud
7	maison, écurie	Pierre	Sigallas
8	maison, part	hoirs de Pierre	Bérenquier
8	maison, part	Jean	Courchet
9	maison	hoirs de Louis	Jaume
10	maison, part	Clément	Colle
10	écurie	Jean	Courchet
10	maison, part	Honoré	Sigallas
11	écurie, grenier à foin	hoirs de Pierre	Bérenquier
12	écurie, jas, vanade, cloaque	Clément	Colle
13	écurie	Jacques et Clément	Colle
14	écurie	Thomas	Lorgues
15	écurie, grenier à foin	Joseph	Courchet
16	écurie, grenier à foin	Pierre à feu Jacques	Bense
17	écurie	Honoré	Vidal
18	écurie	hoirs de Jean-Baptiste	Guillabert
19	maison, part	hoirs d'Antoine	Giraud
19	maison, part, cave	Jean	Olivier
20	maison	Jean	Massel
21	maison, part	hoirs de Clément	Sigallas
21	maison, part, bas	Honoré	Vidal
22	maison	Joseph	Bonnefoy
23	maison, part	Honoré	Bérenquier
23	maison, part, bas	Joseph	Jaudel
24	maison, part, cave	Anne	Bérenquier
24	maison part, bas	hoirs de Jean-Baptiste	Coulet
24	maison, part	Jacques	Guillon

N° sur plan	Nature	Prénom et surnom	Nom
25	maison	Jean	Courchet
25	cave	hoirs de François	Roustan
26	indéterminé	Pierre	Rimbaud
27	maison	Clément	Colle
28	écurie	Jacques	Taxil
29	maison	Jacques	Guillabert
30	écurie	Jacques	Sénéquier
31	maison	Jean-Baptiste	Courchet
32	maison	Jean	Jaudel
33	maison	Joseph	Bérenguer
34	maison	Pons	Guillabert
35	bas	Pierre	Courtès
35	maison, dessus	Louis	Perrin
36	cave	Pierre	Bense
36	maison	hoirs de Jacques	Olivier
37	maison	hoirs d'Huguet	Bérenguer
38	maison, bas	Antoine	Bense
39	maison	Pierre	Bense
40	part de maison	Louis	Bérenguer
40	maison, bas	Jacques	Taxil
41	maison	hoirs de Clément	Raymond
42	maison	Joseph	Sénéquier
43	maison, plus haut	hoirs d'Antoine	Bérenguer
43	maison, 1 ^{er} étage	hoirs d'Antoine	Pissamelle
43	maison, bas	Joseph	Sénéquier
44	maison	Thérèse veuve Courchet	Raymond
45	maison	Benoit	Bérenguer
46	maison	Joseph	Sénéquier
47	maison, 1 ^{er} étage	Pierre	Dardet
47	maison, cave	hoirs de Jean-Baptiste	Guillabert
47	maison, haut	Jean-Baptiste	Sénéquier
48	maison	hoirs de Jean-Baptiste	Guillabert
49	maison	Jean-Baptiste	Sénéquier
50	maison	Honoré	Sénéquier
51	maison	François	Sénéquier
52	maison, bas	Joseph	Guillabert
52	maison de ville		

N° sur plan	Nature	Prénom et surnom	Nom
53	maison	Jean-Marc	Laugier
54	part de maison	Pierre	Bérengurier
54	maison, bas	Elisabeth épouse Sénéquier	Simian
55	maison	Joseph	Bérengurier
56	cave	Jacques	Basset
56	maison	Joseph	Courchet
57	maison	Jacques	Sénéquier
58	maison	Joseph	Fabre
59	maison	Jacques	Sénéquier
60	maison	Pons	Guillabert
61	maison	hoirs de Jean	Raymond
62	maison et cave	Joseph	Bérengurier
63	maison et chambre	hoirs de Marc	Lavagne
64	maison	Clément	Bérengurier
65	maison, part	Antoine	Bense
65	maison, cave	Clément	Bérengurier
66	maison	Antoine	Lorgues
67	écurie	hoirs de Marc	Lavagne
68	écurie	Joseph	Guillabert
69	écurie	Joseph	Sénéquier
70	maison	Christophe	Bérengurier
70	cave	Joseph	Guillabert
71	maison	Joseph	Cauvin
72	maison, bas	Jean	Bernard
72	maison, haut	Pierre	Monier
73	maison	Jacques	Perrin
74	maison, cave	hoirs d'Antoine	Courchet
74	maison, haut	Barthelemy	Magnan
75	maison	Clément	Guillabert
76	maison, cave	hoirs de Pierre	Isnard
76	maison, dessus	Antoine	Perrin
77	écurie	Joseph	Fabre
78	maison et part de maison	François	Perrin
79	écurie	Jean Baptiste	Courchet
80	écurie	Jacques	Bense
81	maison	Antoine	Bérengurier
82	maison, bas	Antoine	Bérengurier

N° sur plan	Nature	Prénom et surnom	Nom
82	maison, dessus	Pierre	Lorgues
83	écurie, grenier à foin	Clément	Bérenguier
84	maison, écurie	Clément	Audibert
85	maison	Joseph	Guillabert
86	maison	Guillaume	Grousson
87	maison	hoirs d'Honoré	Bérenguier
88	maison écurie	hoirs d'Antoine	Courchet
89	maison, écurie	Joseph	Guillabert
90	écurie, patec	hoirs d'Antoine	Courchet
91	maison, patec	Jean-Marc	Laugier
92	maison écurie	Elisabeth ép. Sénéquier	Simian
93	maison, écurie	Joseph	Olivier
94	maison	hoirs d'Antoine	Audibert
95	maison	hoirs de Joseph	Courchet
96	maison, patec	Pierre	Monier
97	maison	hoirs de François	Serret
98	maison	Louis	Lefevre
99	maison	Jean Baptiste	Condroyer
100	écurie	hoirs de Jean Baptiste	Guillabert
101	écurie	Jacques	Basset
102	écurie	Jean-Marc	Laugier
103	maison	Etienne et Joseph	Courchet
103	cave	Jean-Marc	Laugier
104	maison	hoirs de Clément	Guillabert
105	maison	Joseph à feu Etienne	Giraud
106	maison, cave	Jean-Baptiste	Condroyer
106	maison, haut	Pierre	Hugues
106	maison, part	Pierre	Hugues
107	maison, part	Joseph	Alliès
107	maison, part	Joseph	Castellan
107	maison, cave	Jean-Baptiste	Condroyer
108	maison, bas	Jean	Aune
108	maison, part	Maur	Philip
109	maison, part	Jean Baptiste	Serret
109	maison et part de maison	Joseph	Simian
110	maison, cave	Joseph	Giraud
110	maison, part	Joseph et Clement	Massel

N° sur plan	Nature	Prénom et surnom	Nom
111	maison	Joseph	Pissot
112	maison et part de maison	Jacques	Taxil
113	maison	hoirs de Jean-Baptiste	Guillabert
114	maison	Thérèse épouse Raymond	Serret
115	maison	Honoré	Courchet
116	maison	Clément	Guillabert
117	maison	Jacques	Basset
118	four		
119	maison	hoirs de Jean-Baptiste	Guillabert
120	maison, étages	Barthélémy	Courchet
120	maison, cave	Jacques	Taxil
121	maison	Pons de Clément	Bérenguer
122	maison	Jean	Guillabert
123	maison	Barthélémy à feu Henri	Bérenguer
124	maison, étages	Félix et Pierre de Grimaud	Bérenguer
124	maison, cave	Jacques	Taxil
125	maison	Clément de Jacques	Arnaud
126	maison, cave et 1 ^{er} étage	Pierre, des Arcs	Hugues
126	maison, 2 ^e étage	Jean-Pierre	Martel
126	maison, 1 ^{er} étage	Joseph	Serret
127	maison	Jean-Pierre	Martel
128	maison	Joseph à feu Barthélémy	Serret
129	maison, étages	Joseph à feu Joseph	Guillabert
129	maison, cave	Joseph à feu Barthélémy	Serret
130	maison, cave	Joseph à feu Joseph	Guillabert
130	maison, étages	Clément à feu Abel	Perrin
131	église		
132	maison, cloaque	hoirs de Jean	Sigallas
133	maison, haut	Antoine	Bérenguer
133	maison, bas	Barthélémy	Bérenguer
134	maison, étage	hoirs de Joseph	Courchet
134	maison, haut	Barthélémy	Magnan
134	maison, bas	Clément	Maurin
135	maison	Pierre	Olivier
136	maison	Clément	Perrin
137	maison	Joseph	Guillabert
137	cave	Joseph	Serret

N° sur plan	Nature	Prénom et surnom	Nom
138	écurie, jas	Jacques	Serret
139	écurie	Joseph à feu Joseph	Guillabert
140	écurie	François à feu Laurent	Sénéquier
141	écurie	Louis	Abbe
142	place de maison	André	Bérengurier
143	maison	Jean-Baptiste	Bérengurier
144	place de maison, part	hoirs d'Antoine	Courtès
144	place de maison, part	Pierre à feu Charles	Courtès
145	maison	Jean à feu Antoine	Bérengurier
146	maison, haut	Pierre à feu Jacques	Pissot
146	maison, bas	Etienne	Sénéquier
147	maison	Claire veuve Guillabert	Condroyer
148	maison	Honoré	Cabrol
149	maison	François de Pierre	Sigallas
150	maison, haut	Barthélémy	Giraud
150	maison, bas	Laurent à feu Antoine	Martel
151	écurie	Claire veuve Guillabert	Condroyer
152	moulin à huile, part	Clément	Roubaud
152	moulin à huile, part	Jacques	Serret
153	écurie, part	Clément	Guillabert
153	écurie, part	Pierre à feu Pierre	Guillabert
154	indéterminé		
155	maison, haut	hoirs de Jacques	Courchet
155	maison, bas	hoirs de Jean-Joseph	Philip
156	maison	Louis à feu Honoré	Jaudel
157	maison, relarguier	Jean-Baptiste	Courchet
158	écurie	Clément	Guillabert
158	maison	Pierre à feu Pierre	Guillabert
159	maison, haut	Joseph	Lavagne
159	maison, bas	Claude	Perrin
160	maison	hoirs de Joseph	Serret
161	maison, bas	Louis à feu Antoine	Martel
161	maison, haut	Antoine à feu Charles	Perrin
162	maison	Antoine	Lonjon
163	maison	hoirs de Baltazar	Bérengurier
164	maison, haut	Joseph	Monier
165	maison, dessus	Barthélémy	Perrin

N° sur plan	Nature	Prénom et surnom	Nom
165	maison, bas	Honoré	Vidal
166	maison, plus haut	Joseph	Philip
166	maison, cave, 1 ^{er} étage	hoirs de Jean	Sigallas
167	maison	Jacques à feu Charles	Serret
168	écurie, cave	Clément	Arnaud de Jacques
169	maison, bas	François	Giraud
169	maison, dessus	Pierre à feu Clément	Perrin
170	maison	Clément à feu Joseph	Guillabert
171	maison	Jean à feu Antoine	Bérenguier
172	maison, bas	Joseph	Guillabert
172	maison, dessus	Jacques	Rimbaud
173	maison, cave	Clément à feu Antoine	Bérenguier
173	dessus	Antoine	Gattus
174	boutique	hoirs d'Honoré	Massel
174	maison, dessus	Antoine	Rome
175 et 176	maison	hoirs d'Honoré	Massel
177	maison, plus haut	hoirs de Louis	Condroyer
178	maison, cave	Anne veuve Jean Honoré	Aumeran
179	maison	Elise épouse Lavagne Joseph	Chamberon
180	maison	Ignace	Jean
181	maison	Anne	Taxil
182	maison	Clément à feu Antoine	Courchet
183	maison	hoirs d'Etienne	Issautier
184	maison	Clément à feu Honoré	Roubaud
185	maison, cazal	Joseph, de Jean-Baptiste	Courchet
185	maison, bas	François à feu Barthélémy	Massel
186	maison, haut	Clément et François de Jacques	Giraud
186	maison, bas	Joseph à feu Maximin	Rimbaud
187	maison	Clément et François de Jacques	Giraud
188	maison, haut	Hoirs de Jacques à feu Henri	Bérenguier
188	maison, bas	Joseph à feu Barthélémy	Jaudel
189	maison	Joseph	Pissot
190	moulin à huile, écurie	Jacques et Clément	Arnaud
191	maison	Jean	Olivier
192	maison, écurie	Pierre	Jaudel

N° sur plan	Nature	Prénom et surnom	Nom
193	cazal	hoirs de Jean-Baptiste	Serret
194	écurie	François	Olivier
195	écurie	Jean	Aune
196	écurie	hoirs de François	Serret
197	écurie	Clément à feu Antoine	Courchet
198	écurie	Honoré	Rimbaud
199	indéterminé	hoirs de Louis	Jaume
200	écurie	Pons	Bérenguier
201	maison	hoirs de François à feu Etienne	Bœuf
202	cazal	Pierre	Hugues
203	écurie	Jean-Baptiste	Olivier
204	maison, cave	Clément	Colle
205	salle, haut	hoirs de Joseph	Guillabert
205	maison	Jean à feu Charles	Pissot
206	maison	Jean	Aune
207	écurie	Anne - Serret Marguerite	Taxil
208	maison	Jacques à feu Barthélémy	Serret
209 et 210	2 maisons	Jean-Baptiste	Olivier
211	maison	Joseph à feu Jacques	Giraud
212	maison	Louis	Olivier
213	maison	Pierre	Sénéquier
214	maison, haut	Pierre à feu Charles	Courtès
214	maison, bas	Honoré	Vidal
215			
216	2 maisons	Honoré	Vidal
217	maison	François	Olivier
221	place de cauquiere	hoirs de Joseph à feu Jean	Guillabert
222	tanerie	hoirs de Jean-Baptiste	Guillabert
223	maison, magasin	François à feu Barthélémy	Massel
224	maison	Jean-Baptiste	Bérenguier
225	écurie	François à feu Barthélémy	Massel
226	maison	Joseph à feu Jacques	Perrin
227	cazal	Jacques	Taxil
228	écurie	Jean-Baptiste à feu Antoine	Condroyer
229	écurie	Pierre	Sénéquier
230	maison	François à feu Jacques	Olivier

N° sur plan	Nature	Prénom et surnom	Nom
231	maison	Joseph à feu François	Bernard
232	magazin	hoirs d'Honoré	Massel
233	maison, écurie, pateq	Jacques	Arnaud
234	maison, jas	Victor	Daumas
235	maison, pateq	Joseph à feu Jean	Berret
236	maison bas	Joseph à feu Jean	Berret
236	maison, dessus	Joseph à feu Joseph	Mathieu
237	écurie	Joseph à feu Joseph	Mathieu
238	écurie	Victor	Daumas
239	hôpital		
240	moulin à huile	Clément à feu Jacques	Arnaud
241	maison	Pierre	Monier
242	non identifié		
243	non identifié		
244	non identifié		
245	non identifié		
246	non identifié		
247	non identifié		
248	chapelle Saint-Jean		

Notes

1. Données publiées par Edouard Baratier, *La démographie provençale du XIII^e au XVI^e siècle avec chiffres de comparaison pour le XVIII^e siècle*, 1961, p. 150-151.
2. Cf. Elisabeth Sauze, « L'église Saint-Clément de La Garde-Freinet », *Freinet-Pays des Maures*, n° 11, 2014-2015, p. 3-29.
3. Cf. Elisabeth Sauze, « Aux origines de la Garde-Freinet : l'acte d'habitation du 6 juin 1394 », *Freinet-Pays-des-Maures*, n° 1, p. 13-18.
4. Cf. Elisabeth Sauze, « La chapelle Saint-Jean de la Garde-Freinet », *Freinet-Pays des Maures*, n° 3, 2002, pp. 1-8.
5. Cf. Frédéric d'Agay, « Les fiefs de La Garde-Freinet et La Moure aux temps modernes », *Freinet-Pays des Maures*, n° 9, 2010-2011, p. 11-22.

Freinet, pays des Maures ■ n° 14 ■ 2018

L'évolution urbaine de La Garde-Freinet de 1613 à 1746.

Une justice de proximité à la fin de l'Ancien Régime : la justice seigneuriale de Cogolin (1773-1789).

Comment aller de Saint-Tropez à Sainte-Maxime : par terre ou par mer (XVI^e-XXI^e s.) ?

Les Maures, aux origines des maquis de Provence.



Conservatoire du Patrimoine du Freinet
Chapelle Saint-Jean, 83680 La Garde-Freinet

Tél. 04 94 43 08 57 - Fax 09 70 06 50 07
e-mail : cpatfreinet@orange.fr
www.conservatoiredufreinet.org