



HAL
open science

Les établissements protohistoriques au nord ouest de Caen (Calvados) : méthodologie et premiers résultats

Nathalie Forfait, Guy San Juan, Patrice Méniel

► To cite this version:

Nathalie Forfait, Guy San Juan, Patrice Méniel. Les établissements protohistoriques au nord ouest de Caen (Calvados) : méthodologie et premiers résultats. Bulletin de l'Association française pour l'étude de l'âge du fer, 1993, 11, pp.12-16. hal-02867334

HAL Id: hal-02867334

<https://hal.science/hal-02867334>

Submitted on 21 Aug 2020

HAL is a multi-disciplinary open access archive for the deposit and dissemination of scientific research documents, whether they are published or not. The documents may come from teaching and research institutions in France or abroad, or from public or private research centers.

L'archive ouverte pluridisciplinaire **HAL**, est destinée au dépôt et à la diffusion de documents scientifiques de niveau recherche, publiés ou non, émanant des établissements d'enseignement et de recherche français ou étrangers, des laboratoires publics ou privés.



Distributed under a Creative Commons Attribution - NonCommercial - NoDerivatives 4.0 International License

LES ÉTABLISSEMENTS PROTOHISTORIQUES AU NORD OUEST DE CAEN (CALVADOS), N. Forfait, G. San Juan, avec la collaboration de P. Méniel.

MÉTHODOLOGIE ET PREMIERS RÉSULTATS

L'occupation protohistorique au nord-ouest de Caen

Depuis la fin des années 80, la prospection aérienne a révélé dans la plaine de Caen un nombre considérable d'enclos à fossés comblés. Les résultats de cette prospection et de l'archéologie de sauvetage font ressortir en premier lieu la diversité des plans d'enclos. Les données chronologiques semblent attribuer présentement un grand nombre d'entre-eux au Second Age du Fer. Le projet de prospection thématique - premier essai d'exploitation de ces données dans notre région - nécessairement diachronique dans son approche préliminaire, envisage dans un second temps l'analyse de la distribution spatiale des enclos au Second Age du Fer. La notion sociale du territoire, polarisé par des enclos, serait alors abordée au plan synchronique et fonctionnel. Pour cela, des sondages archéologiques sont pratiqués sur chaque système afin d'obtenir un échantillonnage représentatif.

Le cadre géographique de l'étude est homogène et ne s'attache pas en particulier, pour le moment, à l'espace plus vaste et politique de la "cité". La micro région couvre une superficie d'environ 300 km² au sein de la plaine de Caen, elle est caractérisée par des sols bruns épais sur loess calcaire (1,5 à 3 m de puissance). Cet espace qui possède une façade maritime s'appuie à l'est sur le cours de l'Orne, au sud sur une voie romaine reliant les chefs lieu de cité de Bayeux et de Vieux, puis à l'ouest sur une ligne joignant les marais d'Asnelles et le cours de la Seulles. De modestes coupures des cours du Dan, de la Mue, de la Thue et de la Seulles sont bordées par des versants aux sols minces dont l'extension est renforcée par la confluence de petits vallons secs ou temporairement drainés.

Les travaux en 1992 ont conduit notamment à l'élaboration d'une carte de répartition des sites pré-romains et romains d'après le dépouillement des fichiers archéologiques, des couvertures de l'IGN (1972, 1984 et 1991) et de quelques documents conservés aux archives départementales. Cette cartographie (réalisée sur un fond orographique et hydrographique de l'IGN au 1/50000ème) signale les nécropoles protohistoriques, les monnaies gauloises, les dépôts d'objets métalliques, les chemins anciens, les substructions antiques, les villae, les voies, les camps, les mégalithes (témoins dans le paysage gaulois) et les enclos à fossés comblés (environ une centaine). Ces gisements ont également été confrontés au cadastre napoléonien afin d'étudier le parcellaire et d'établir un répertoire des agronymes correspondants.

Une première typologie dressée à partir des différentes formes d'enclos autorise la distinction de 14 types pour le nord ouest de Caen (Fig.1). La cartographie traduit à l'heure actuelle des zones de concentration essentiellement situées près des vallées, là où s'amincissent les formations superficielles. Il s'en dégage quelques amas remarquables où la diversité des types permet d'envisager une étude synchronique significative, transposable à l'ensemble de la micro région. L'approche d'un modèle d'organisation à l'échelle du micro-terroir se trouve également fortement encouragée.

micro-terroir. Les enclos qui ne semblent pas montrer des traces notables de superpositions se rapportent aux types 1, 3, 4, 5, 7, 8, 12, 13.

Les sondages archéologiques dans le cadre du micro terroir

Les quatre sites sondés cette année ont livré plusieurs structures excavées bien conservées dotées d'un potentiel stratigraphique remarquable. Nous noterons tout d'abord l'existence d'un enclos de l'Age du Bronze sondé dans le cadre du PCR néolithique ; il est caractérisé par un vaste enclos elliptique à multiples entrées (type n°13).

Le site N°1 (Fig.2) comprend deux enclos (les types 1 et 4) que nous avons considéré comme un ensemble cohérent. Un dépotoir constitué entre autre, de céramiques non tournées de La Tène II-III a été mis au jour dans le fossé de l'enclos quadrilatéral simple ; son profil en Y et son comblement suggère l'existence d'une palissade. La fenêtre 1 effectuée dans le deuxième gisement a fait apparaître une occupation de La Tène III ainsi que de nombreux fragments de torchis avec des empreintes de clayonnage et une multitude de fèves carbonisées. Cette occupation se situe à l'intérieur de l'enclos quadrangulaire. Un niveau de céramiques du 1er siècle ap. JC a également pu être observé dans le limon immédiatement sous-jacent à la terre arable ; localisé de part et d'autre du fossé de l'enclos interne, il n'a pu être mis en relation avec une structure particulière. La fouille réalisée sur le fossé de cet enclos (d'une longueur de 5m) a mise au jour une stratigraphie originale contenant des dépôts particuliers de céramiques et de restes d'ossements de chevaux en très bon état de conservation (Fig.5 et Fig.6). Les poteries quasiment complètes peuvent être attribuées à La Tène II-La Tène III. Les vestiges osseux témoignent d'une manipulation de carcasses en fin de décomposition selon des modalités proches de celles déjà observées dans le sanctuaire de Gournay-sur-Aronde (Oise). Les ossements qui ne représentent qu'une petite partie des squelettes, ont été déposés dans le fossé à la fin de la décomposition des ligaments et les seules connexions qui subsistent concernent les vertèbres. Ces modalités, à savoir le déplacement des parties les plus encombrantes d'un squelette (tête, bassin, rachis et thorax), peu de temps avant leur dislocation complète, sont tout à fait caractéristiques si elles ne sont pas remises en cause par la présence d'éventuelles traces de découpe.

La fenêtre de l'enclos n°2 (Fig.3), correspondant au type 7 de notre grille de lecture, n' a pu être pratiquée de manière à aborder l'espace interne de l' enclos où l'on distingue un semis de fosses. Le mobilier issu de dépotoirs des comblements des deux fossés est datable de La Tène II-La Tène III (Fig.6). On notera également les présences d'une petite fosse circulaire contenant quelques céréales carbonisées entre les fossés et d'un four domestique à l'extérieur du gisement.

Le site N°3 incomplet vers l'est se compose de trois enclos accolés (Fig.4). Le premier enclos (le plus au sud) est exploré à l'emplacement de l'angle nord-est du fossé d'enceinte ; ce fossé qui semble avoir fonctionné en aire ouverte accompagné peut-être d'un talus à livré du mobilier de La Tène III. Une fosse parallépipédique sans doute destinée à stocker est située à l'intérieur de cet enclos. Son creusement recoupe un petit fossé qui dans sa partie non perturbée a donné une couche dépotoir associant des objets métalliques et des vestiges céramiques de La Tène III b, c.(une céramique fine à cordons, une amphore Dressel 1 et un fragment de fibule en bronze attribuable au type 3 ou Pseudo La Tène II, Feugère 1985). Ce sondage a enfin également permis de découvrir un potin attribuable sous réserve aux Véliocasses. Les fenêtres 2, 3 et 11 de l'enclos médian ont mis en évidence un tronçon de son fossé, une fosse sub-rectangulaire et un silo comblé de céréales carbonisées. Les quelques formes

l'enclos médian ont mis en évidence un tronçon de son fossé, une fosse sub-rectangulaire et un silo comblé de céréales carbonnisées. Les quelques formes céramiques découvertes sont attribuables à La Tène III. Enfin, le troisième enclos (le plus au nord) a fourni dans son fossé d'enceinte des céramiques laténiennes ainsi qu'un tibia humain ; trois fosses dépotoirs situées à l'intérieur de celui-ci sont associées pour deux d'entre-elles à du mobilier gallo-romain et pour la troisième à de la céramique gauloise et de l'outillage agricole en fer.

Il est donc possible d'attribuer à trois des enclos une occupation au cours de La Tène II-La Tène III, d'après les indices chronologiques récoltés. L'enclos N°3 correspondrait, de part les structures de stockages, les céréales et l'outillage agricole, au type de la ferme indigène de La Tène Finale. L'enclos N°2 de plus petite emprise spatiale pourrait sous toute réserve être qualifié de hameau plus que d'établissement agricole ; bien qu'il semble avoir fonctionné en même temps que le site N°1, les céramiques que nous attribuerons provisoirement à La Tène III a suggèrent une fondation plus ancienne impliquant pourquoi pas une transformation typologique de la configuration de ces deux enclos. La nature du troisième enclos datable de La Tène III reste énigmatique ; ce gisement fait l'objet d'une demande de sondages complémentaires en 1993 afin de déterminer l'ampleur des dépôts et de préciser sa fonction. Quoiqu'il-en-soit, cette découverte, qu'il s'agisse d'un habitat où bien d'un sanctuaire ou se sont déroulés des actes rituels est exceptionnelle pour la région et primordiale dans l'étude du micro terroir.

Cette prospection thématique fait l'objet d'une demande de reconduction pour l'année 1993 afin de réaliser la synthèse et l'analyse critique des données dans les perspectives d'une publication en 1994. Elle concerne notamment la consultation du fichier de la carte archéologique du S.R.A., une confrontation de notre classification des enclos à l'ensemble de la Plaine de Caen et des prospections au sol sur quelques sites remarquables. Les résultats acquis par les sondages archéologiques effectués en 1992 motivent également la poursuite d'une étude similaire appliquée à d'autres enclos attribuables aux types 7, 8 et 12 dans le micro terroir de Thaon-Cairon.

LES ENCLOS AU NORD OUEST DE LA PLAINE DE CAEN

TYPE	REPRESENTATION SCHEMATIQUE	SURFACE
1	: Enclos quadrilatéral	1700m ² à 7000m ²
2	: Enclos quadrilatéraux emboîtés	12000m ² à 13000m ²
3	: Enclos quadrilatéraux accolés ou contigus	9000m ² à 22000m ²
4	: Enclos curviligne et enclos quadrilatéral emboîtés	10000m ²
5	: Enclos rectangulaire	2000m ² à 6000m ²
6	: Enclos rectangulaires accolés ou contigus	9000m ² à 20000m ²
7	: Enclos trapézoïdal	2000m ² à 4200m ²
8	: Enclos irrégulier de forme rectangulaire	3000m ² à 5500m ²
9	: Enclos irrégulier	2000m ² à 6000m ²
10	: Enclos irréguliers accolés ou contigus	5000m ² à 15000m ²
11	: Enclos curviligne	9000m ² à 21000m ²
12	: Enclos curviligne et petit enclos quadrangulaire contigus	8000m ² - 14000m ² 400m ² - 600m ²
13	: Enclos elliptique	10000m ²
14	: Enclos à vocation funéraire ou cultuelle	70m ² à 400m ²
15	- Enclos indéterminé (forme incomplète)

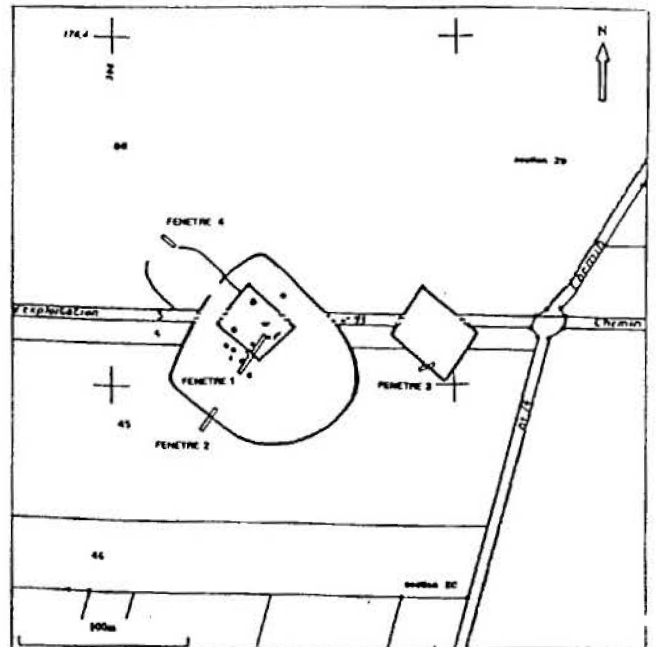


Fig.2, THAON ENCLOS N°1

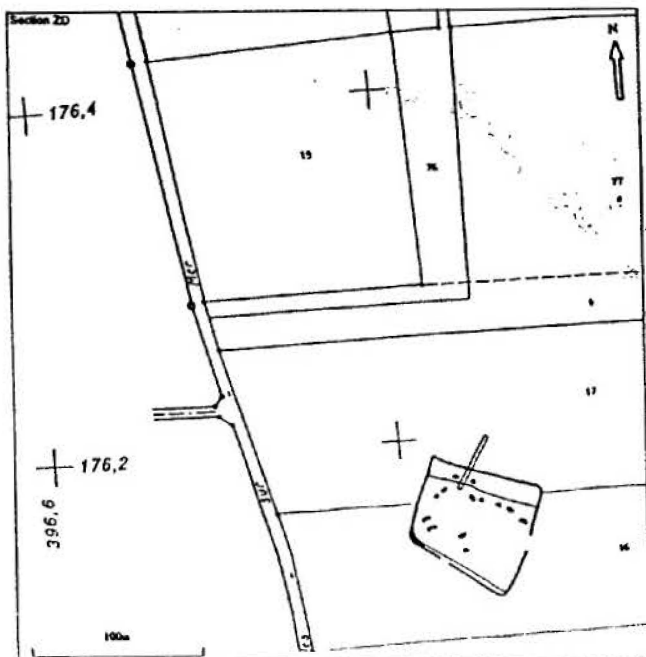


Fig.3, THAON ENCLOS N°2

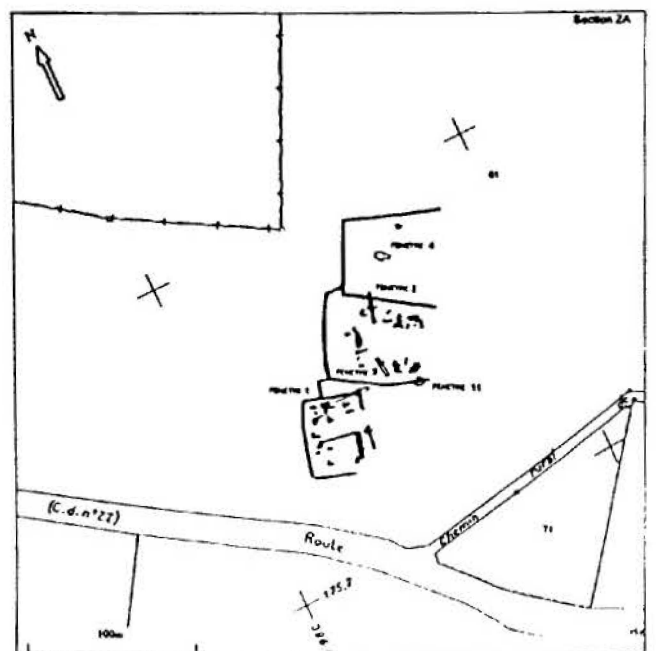


Fig.4, THAON ENCLOS N°3




Fig. 6, Céramiques non tournées du Second Age du Fer

