



HAL
open science

LAGs CATALOGUE-Approved Local Action Groups (LAGs) in the Republic of Croatia 2013-2020

Bojana Markotic, Marsela Rajkovic, Marija Roglic

► **To cite this version:**

Bojana Markotic, Marsela Rajkovic, Marija Roglic. LAGs CATALOGUE-Approved Local Action Groups (LAGs) in the Republic of Croatia 2013-2020. 2019, 10.13140/RG.2.2.10893.18402. hal-02568138

HAL Id: hal-02568138

<https://hal.science/hal-02568138>

Submitted on 8 May 2020

HAL is a multi-disciplinary open access archive for the deposit and dissemination of scientific research documents, whether they are published or not. The documents may come from teaching and research institutions in France or abroad, or from public or private research centers.

L'archive ouverte pluridisciplinaire **HAL**, est destinée au dépôt et à la diffusion de documents scientifiques de niveau recherche, publiés ou non, émanant des établissements d'enseignement et de recherche français ou étrangers, des laboratoires publics ou privés.

See discussions, stats, and author profiles for this publication at: <https://www.researchgate.net/publication/331285082>

LAGs CATALOGUE – Approved Local Action Groups (LAGs) in the Republic of Croatia 2013–2020

Technical Report · February 2019

DOI: 10.13140/RG.2.2.10893.18402

CITATIONS

0

READS

36

3 authors, including:



Marsela Rajkovic Matesic

1 PUBLICATION 0 CITATIONS

SEE PROFILE



Marija Roglic

Université de Montpellier

10 PUBLICATIONS 4 CITATIONS

SEE PROFILE

Some of the authors of this publication are also working on these related projects:



HNV-Link View project



SEE LEADER View project

Katalog LAG-ova

Odobrene Lokalne akcijske grupe (LAG-ovi) u Republici Hrvatskoj

LAG CATALOGUE – Approved Local Action Groups (LAGs) in the Republic of Croatia



OVA PUBLIKACIJA SUFINANCIRANA JE SREDSTVIMA EUROPSKE UNIJE
Europski poljoprivredni fond za ruralni razvoj



Podmjera 20.2. „Podrška za osnivanje i upravljanje Nacionalne ruralne mreže“, unutar mjere 20 „Tehnička pomoć“



PROGRAM RURALNOG RAZVOJA

Udio u sufinanciranom dijelu: 85% EU, 15% RH

Europski poljoprivredni fond za ruralni razvoj: Europa ulaže u ruralna područja

Publication co-financed from the European Union fund: European Agricultural Fund for Rural Development under the Sub-measure 20.2 „Support for the setting-up and operating of the National Rural Network“, Measure 20 „Technical Assistance“ of the Rural Development Programme of the Republic of Croatia for the Period 2014.-2020.

*Share in the co-financed part: 85% European Union, 15% Republic of Croatia
European Agricultural Fund for Rural Development: Europe investing in rural areas*



www.lmh.hr

Urednik/Editor: Bojana Markotić Krstinić
Izdavač/Publisher: LEADER mreža Hrvatske, Kurilovac 1, 47280 Ozalj
Za izdavača/For Publisher: Milan Medić

Tehnički urednici/Technical editors: Marsela Rajković Matešić, Marija Roglič
Karta i ilustracije/Map and illustrations: Marko Jukić
Grafičko oblikovanje i tisak/Graphic design and print: LAV promocija d.o.o., Zagreb
Broj stranica/Number of pages: 62
Naklada/Edition: 350
Prvo izdanje/First edition: Prosinac/December, 2018.
Tiskano u Republici Hrvatskoj/Printed in the Republic of Croatia

Autorsko pravo/Copyright: LEADER mreža Hrvatske

Sadržaj ove publikacije isključiva je odgovornost LEADER mreže Hrvatske i ni na koji način ne može se smatrati da odražava stavove Europske unije i Ministarstva poljoprivrede Republike Hrvatske, Uprave za ruralni razvoj. Europska unija i Ministarstvo poljoprivrede Republike Hrvatske, Uprava za ruralni razvoj ne prihvaćaju nikakvu odgovornost za informacije koje ista sadrži.

The content of this publication is the sole responsibility of the LEADER Network Croatia and in any circumstances can it be considered to reflect the views of the European Union and the Ministry of Agriculture of the Republic of Croatia, the Directorate for Rural Development. European Union and the and the Ministry of Agriculture of the Republic of Croatia, the Directorate for Rural Development do not accept any responsibility for use that may be made of the information it contains.

Katalog LAG-ova

LAG Catalogue



Uvod

Poštovani čitatelji!

LEADER pristup u politici ruralnog razvoja Republike Hrvatske prvi put se uvodi 2013. godine kroz IPARD program. Tijekom provedbe IPARD-a, objavljena su 2 natječaja za Mjeru 202 (LEADER). Odabrana su 42 lokalne akcijske grupe (LAG-a) koji su pokrivali oko 69% nacionalnog teritorija i uključivali 34% svih stanovnika Hrvatske. Putem IPARD programa sufinancirane su aktivnosti LAG-ova vezano uz jačanje kapaciteta i animaciju, ali LAG-ovi nisu mogli provoditi projekte za realizaciju svojih lokalnih razvojnih strategija.

U novom programskom razdoblju započela je potpuna implementacija LEADER/CLLD-a. Prošlo je više od dvije godine otkako su odabrane lokalne akcijske grupe za provedbu lokalnih razvojnih strategija u okviru Mjere 19, Programa ruralnog razvoja Republike Hrvatske za razdoblje 2014.-2020. Republika Hrvatska danas ima 54 Lokalne akcijske grupe u javnosti poznate kao LAG-ovi ili lokalna razvojna partnerstva predstavnika gospodarske, civilne i javne interesne skupine odnosno sektora. Strategije koje su LAG-ovi razvili pokrivaju 51.047,08 km² ili 90,2% kopnenog nacionalnog teritorija i uključuju 2.440.915 stanovnika odnosno 56,97% ukupnog broja stanovnika Republike Hrvatske (prema Popisu stanovništva iz 2011. godine). U LAG-ovima aktivno djeluju lokalni razvojni dionici s područja 6.165 naselja (91,05% ukupnog broja naselja) koja administrativno pripadaju 108 gradova i 403 općine (85,04% ukupnog broja gradova i 94,16% ukupnog broja općina) odnosno 511 jedinica lokalne samouprave (92,07% ukupnog broja jedinica lokalne samouprave) Republike Hrvatske, što jasno dokazuje veličinu razvojnog potencijala ovih prostora.

Stanovnici ruralnih područja prepoznali su vrijednost dostupnih resursa u svojim područjima i postavili ciljeve koje žele postići koristeći se tim resursima. Od samog početka djelovanja LAG-ova razvidno je njihovo značajno sudjelovanje u aktivnostima usmjerenim na održivo korištenje lokalnih resursa i jačanje potencijala područja obuhvaćenih strategijama. LAG-ovi su posebno duboko angažirani u njegovanju tradicije, razvoju turističkih usluga i promicanju načela održivog razvoja. To dokazuju brojne inicijative koje su poduzele pojedine lokalne akcijske grupe, posebice kao dio projekata suradnje često financiranih i drugim ESI fondovima. Aktivnostima realizacije svojih razvojnih strategija lokalna partnerstva jačaju osjećaj pripadnosti lokalnoj zajednici među ruralnim stanovništvom i doprinose uključivanju osjetljivih skupina društva. LAG-ovi su lokalno dostupni i otvoreni u pružanju savjetovanja te jačanju kapaciteta ljudskih resursa uz primjenu načela održivog razvoja i zaštite okoliša. Značaj LAG-ova očituje se prvenstveno u inovativnim pristupima koordinaciji i razvojnoj potpori ruralnim zajednicama na lokalnoj, nacionalnoj i međunarodnoj razini.

U provedbi LEADER/CLLD-a dodatnu potporu LAG-ovima pruža nacionalna Mreža za ruralni razvoj Ministarstva poljoprivrede Republike Hrvatske, čije se aktivnosti provode putem Mjere 20, podmjere 20.2 Programa ruralnog razvoja. Nacionalna Mreža za ruralni razvoj, u suradnji s LAG-ovima, pruža informacijsko-komunikacijsku platformu svim razvojnim dionicima ruralnih područja Republike Hrvatske.

Lokalne akcijske grupe Republike Hrvatske su od 2012. godine organizirane i u nacionalnu nevladinu organizaciju: LEADER mrežu Hrvatske. Od osnivanja do danas, LEADER mreža Hrvatske postala je referentna organizacija za provedbu politike programiranja i implementacije LEADER/CLLD pristupa razvoju lokalnih područja koja, u suradnji s Ministarstvom poljoprivrede i Agencijom za plaćanja u poljoprivredi, ribarstvu i ruralnom razvoju, pruža koordinaciju i svakodnevnu tehničku potporu LAG-ovima i njihovim razvojnim dionicima u kreiranju i provedbi lokalnih razvojnih strategija i decentraliziranog pristupa lokalnom razvoju, u cjelini.

U svrhu daljnjeg jačanja međusobne suradnje i razvoja partnerskih projekata LAG-ova na nacionalnoj i međunarodnoj razini, LEADER mreža Hrvatske, u suradnji s nacionalnom Mrežom za ruralni razvoj Ministarstva poljoprivrede, izradila je ovaj Katalog LAG-ova koji sadrži osnovne podatke o svakom odabranom LAG-u. Nadamo se da će ova publikacija, izrađena na hrvatskom i engleskom jeziku, doprinijeti promicanju lokalnih akcijskih grupa u Hrvatskoj i inozemstvu te olakšati uspostavu dugoročnih razvojnih partnerstva LAG-ova i drugih razvojnih dionika.

Introduction

Dear Readers!

The LEADER approach in Croatia's rural development policy was introduced, 2013., through the IPARD programme for the first time. During the implementation of IPARD, 2 calls for Measure 202 (LEADER) were published. 42 Local Action Groups (LAGs) were selected within IPARD and the selected LAGs cover about 69 % of the national territory and 34% of all citizens of Croatia. Through the IPARD program, LAGs activities related to capacity building and animation were co-financed, but LAGs could not implement projects from their local development strategies.

In the new programming period, a complete implementation of LEADER / CLLD began. More than two years have passed since the Local Action Groups for the implementation of the Local Development Strategies under Measure 19 of the Croatian Rural Development Program for the period 2014-2020 have been selected. The Republic of Croatia currently has 54 Local Action Groups in the public known as LAGs or local development partnerships of representatives of the economic, civil and public interest groups or sectors. The strategies developed by the LAGs cover 51.047,08 km² or 90,2% of the national territory and include 2.440.915 inhabitants or 56,97% of the total population of the Republic of Croatia (according to the Population Census 2011). Local development stakeholders from the area of 6.165 settlements (91,05% of the total number of settlements) are active in LAGs, which are administratively belonging to 108 towns and 403 municipalities (85,04% of the total number of towns and 94,16% of the total number of municipalities) or 511 local self-government units (92,07% of the total number of local self-government units) of the Republic of Croatia, which clearly demonstrates the size of the development potential of these areas.

Residents of rural areas have recognized the value of available resources in their areas and set the goals they want to achieve by using these resources. From the very beginning of LAGs operations, their significant involvement in activities aimed on the sustainable use of local resources and the strengthening of the potential of the areas covered by the strategies is visible. The LAGs are especially deeply engaged in fostering tradition, developing tourism services and promoting the principles of sustainable development. It is proven by numerous initiatives taken by respective LAGs, in particular as part of cooperation projects often funded by other ESI funds. Through the implementation of their development strategies, local partnerships strengthen the sense of belonging to the local community among the rural population and contribute to the inclusion of vulnerable groups of society. LAGs are locally accessible and open to providing counseling and capacity building for human resources, applying the principles of sustainable development and environmental protection. The importance of LAGs is manifested primarily in innovative approaches to coordination and development support to rural communities at local, national and international levels.

In implementing the LEADER / CLLD, additional support to the LAGs is provided by the National Rural Network (NRN) of the Ministry of Agriculture of the Republic of Croatia, whose activities are implemented through Measure 20, sub-measure 20.2 of the Rural Development Program. The National Rural Network, in cooperation with LAGs, provides an information and communication platform to all development stakeholders in rural areas of the Republic of Croatia.

Since 2012., local action groups of the Republic of Croatia have been organized in the national non-governmental organization: LEADER Network Croatia. Since its inception, the LEADER Network Croatia has become a reference organization for implementing the policy of programming and implementation of the LEADER / CLLD approach to the development of local areas which, in cooperation with the Ministry of Agriculture and the Paying Agency for Agriculture, Fisheries and Rural Development, provides coordination and daily technical support to LAGs and their development stakeholders in the design and implementation of local development strategies and a decentralized approach to local development, as a whole.

In order to further strengthen mutual cooperation and development of LAGs partnership projects at the national and international level, the LEADER Network Croatia, in cooperation with the National Rural Network of the Ministry of Agriculture, has produced this Catalog of LAGs containing basic information about each selected LAG. We hope that this publication, produced in Croatian and English, will contribute to the promotion of local action groups in Croatia and abroad and facilitate the establishment of long-term development partnerships of LAGs and other development stakeholders.



Sadržaj

Content

Odobreni za provedbu LEADER/CLLD	08
Adrijon	09
Baranja	10
Bilogora - Papuk	11
Bosutski niz	12
Brač	13
Bura	14
Cetinska krajina	15
Frankopan	16
Gorski kotar	17
Istočna Istra	18
Izvor	19
Južna Istra	20
Karašica	21
Krka	22
Kvarnerski otoci	23
Laura	24
Lika	25
Mareta	26

Marinianis	27	Srijem	46
Međimurski doli i bregi	28	Strossmayer	47
Mentorides	29	Škoji	48
More 249	30	Šumanovci	49
Moslavina	31	Terra liburna	50
Mura-Drava	32	Una	51
Neretva	33	Vallis Colapis	52
Papuk	34	Vinodol	53
Petrova Gora	35	Virovitički prsten	54
Podravina	36	Vuka - Dunav	55
Posavina	37	Zagora	56
Prigorje	38	Zagorje - Sutla	57
Prigorje - Zagorje	39	Zapadna Slavonija	58
Sava	40	Zeleni bregi	59
Sjeverna Bilogora	41	Zeleni trokut	60
Sjeverna Istra	42	Zrinska Gora - Turopolje	61
Sjeverozapad	43	5	62
Slavonska ravnica	44		
Središnja Istra	45		

Odobrene Lokalne akcijske grupe (LAG-ovi) u Republici Hrvatskoj u programskom razdoblju 2014.-2020.

Approved Local Action Groups (LAGs) in the Republic of
Croatia in the 2014-2020 programming period



Kontakti/Contacts

Adresa sjedišta/Registered office address:
Hrvatskih branitelja 31, 21255 Zadvarje

Telefon/Telephone:
+385 (0)21 411 960

Fax:
+385 (0)21 411 960

Gsm:
+385 (0)99 4369 422

E-pošta/E-mail:
info@lag-adrion.hr

Mrežna stranica/Website:
www.lag-adrion.hr

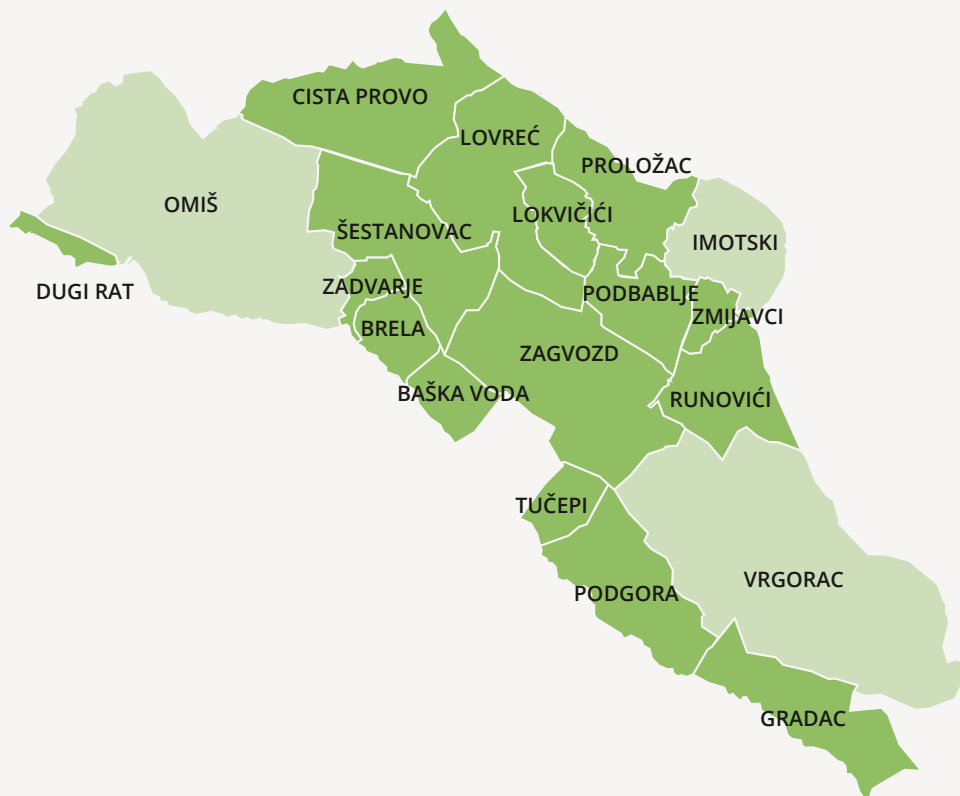
Kontakt osoba/Contact person:
Dragica Vranješ

Osnovne informacije o području LAG-a/LAG territorial coverage:

Broj jedinica lokalne samouprave/Number of local self-government units:
19

Grad/Town:
Vrgorac, Omiš, Imotski

Općine/Municipalities:
Brela, Baška Voda, Tučepi, Podgora, Gradac, Zadvarje, Zagvozd, Šestanovac, Dugi Rat, Cista Provo, Lovreć, Lokvičići, Proložac, Podbablje, Zmijavci i Runovići



Površina
/Surface Area (km²):
1.481,34



Broj stanovnika
/Population:
72.774



Kontakti/Contacts

Adresa sjedišta/Registered office address:
Imre Nagya 2c, 31300 Beli Manastir

Telefon/Telephone:
+385 (0)31 333 813

Gsm:
+385 (0)98 282 448

E-pošta/E-mail:
lag.baranja@gmail.com

Mrežna stranica/Website:
www.lag-baranja.hr

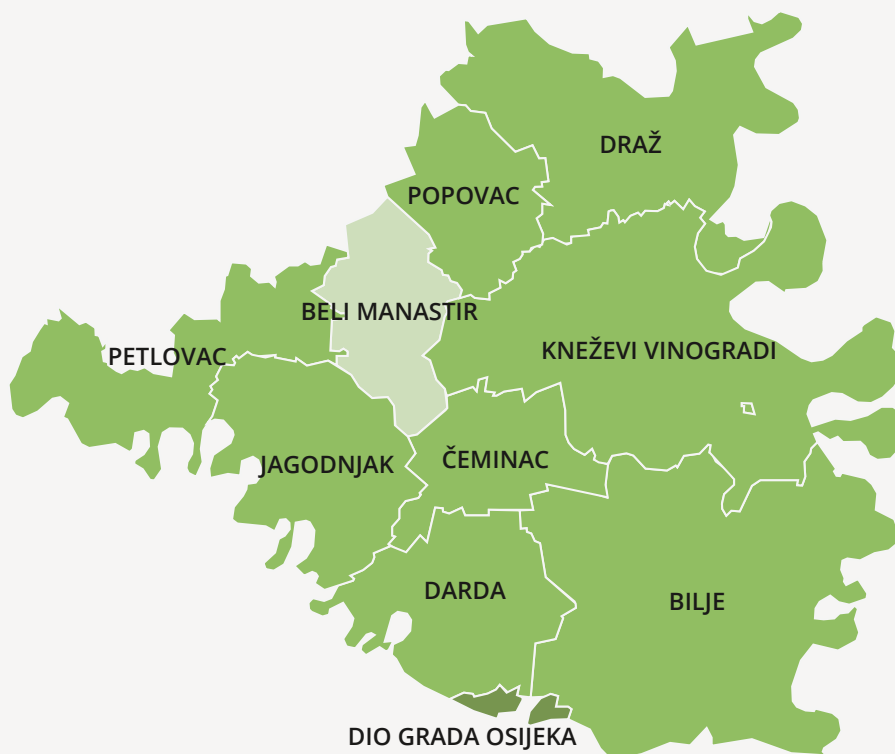
Kontakt osoba/Contact person:
Lidija Dabić

Osnovne informacije o području LAG-a/LAG teritorial coverage:

Broj jedinica lokalne samouprave/Number of local self-government units:
10

Grad/Town:
Beli Manastir, Osijek (naselja/settlements: Podravlje i Tvrđavica)

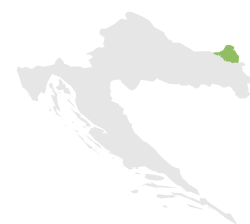
Općine/Municipalities:
Bilje, Čeminac, Darda, Draž, Jagodnjak, Kneževi Vinogradi, Petlovac, Popovac



Površina
/Surface Area (km²):
1.154,00



Broj stanovnika
/Population:
40.335



Kontakti/Contacts

Adresa sjedišta/Registered office address:

Trg bana Josipa Jelačića 1,
43290 Grubišno Polje

Gsm:

+385 (0)91 4481 212

E-pošta/E-mail:

lag.bilogora.papuk@gmail.com

Mrežna stranica/Website:

www.lag-bilogora-papuk.hr

Kontakt osoba/Contact person:

Dijana Turniški

Osnovne informacije o području LAG-a/LAG territorial coverage:

Broj jedinica lokalne samouprave/Number of local self-government units:

6

Grad/Town:

Grubišno Polje, Daruvar

Općine/Municipalities:

Sirač, Đulovac, Dežanovac, Končanica



Površina
/Surface Area (km²):

848,30



Broj stanovnika
/Population:

28.649



Kontakti/Contacts

Adresa sjedišta/Registered office address:
Trg kralja Tomislava 6, 32245 Nijemci

Telefon/Telephone:
+385 (0)32 280 087

Gsm:
+385 (0)97 6532 378
+385 (0)98 579 498

E-pošta/E-mail:
lag.bosutski.niz@gmail.com

Mrežna stranica/Website:
www.lag-bosutskiniz.hr

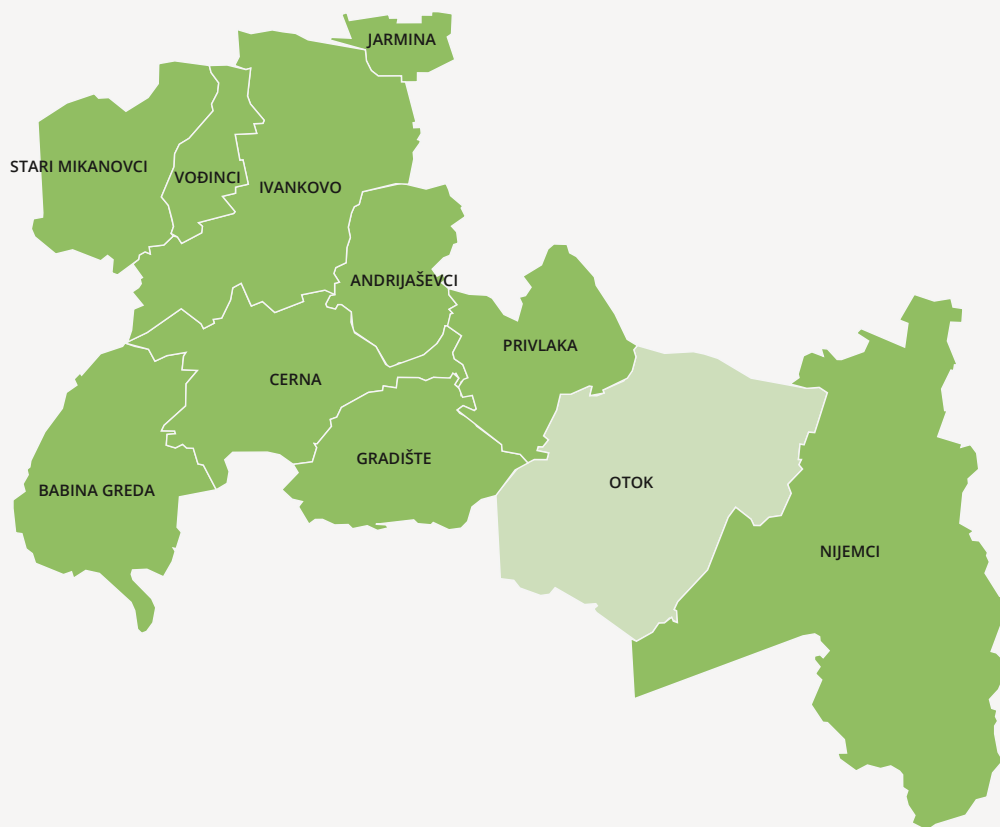
Kontakt osobe/Contact persons:
Josipa Rosandić Perić, Ivan Plavšić


Osnovne informacije o području LAG-a/LAG teritorial coverage:


Broj jedinica lokalne samouprave/Number of local self-government units:
11

Grad/Town:
Otok

Općine/Municipalities:
Andrijaševci, Babina Greda, Cerna, Gradište, Ivankovo, Jarmina, Nijemci, Privlaka, Stari Mikanovci, Vođinci



 **Površina**
/Surface Area (km²):
850,50

 **Broj stanovnika**
/Population:
44.403



Kontakti/Contacts

Adresa sjedišta/Registered office address:
Žedno drage 37, 21400 Supetar

Telefon/Telephone:
+385 (0)21 677 393

Gsm:
+385 (0)91 586 7235

E-pošta/E-mail:
lag.brac@gmail.com
voditelj.lagbrac@gmail.com

Mrežna stranica/Website:
www.lagbrac.hr

Kontakt osoba/Contact person:
Vanja Purić

Osnovne informacije o području LAG-a/LAG territorial coverage:

Broj jedinica lokalne samouprave/Number of local self-government units:
8

Grad/Town:
Supetar

Općine/Municipalities:
Bol, Milna, Nerežišća, Postira, Pučišća, Selca, Sutivan



Površina
/Surface Area (km²):
395,40



Broj stanovnika
/Population:
13.956



Kontakti/Contacts

Adresa sjedišta/Registered office address:
P. Zoranića 61, 23243 Jasenice, Maslenica

Telefon/Telephone:
+385 (0)23 655 703

Fax:
+385 (0)23 655 131

Gsm:
+385 (0)95 549 6476
+385 (0)99 4735 341

E-pošta/E-mail:
info@lagbura.hr

Mrežna stranica/Website:
www.lagbura.hr

Kontakt osobe/Contact persons:
Ana Škara, Vladimir Dedić

Osnovne informacije o području LAG-a/LAG teritorial coverage:

Broj jedinica lokalne samouprave/Number of local self-government units:
9

Grad/Town:
Obrovac

Općine/Municipalities:
Starigrad, Jasenice, Novigrad, Posedarje, Poličnik, Ražanac, Zemunik Donji, Vrsi



Površina
/Surface Area (km²):
1.015,60



Broj stanovnika
/Population:
25.101



Kontakti/Contacts

Adresa sjedišta/Registered office address:
Put Petrovca 12, 21230 Sinj

Telefon/Telephone:
+385 (0)21 825 032

Fax:
+385 (0)21 825 032

Gsm:
+385 (0)99 3878 181

E-pošta/E-mail:
info@lag-ck.hr

Mrežna stranica/Website:
www.lag-ck.hr

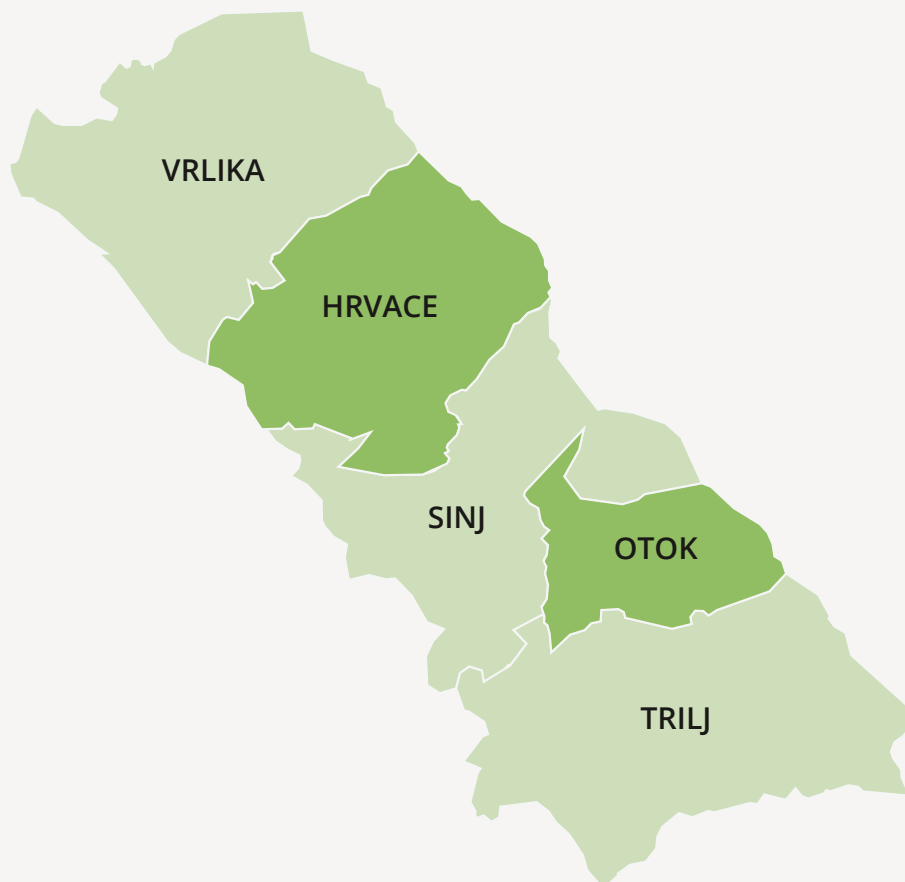
Kontakt osoba/Contact person:
Ivana Žanko

Osnovne informacije o području LAG-a/LAG territorial coverage:

Broj jedinica lokalne samouprave/Number of local self-government units:
5

Grad/Town:
Sinj, Trilj, Vrlika

Općine/Municipalities:
Hrvace, Otok



Površina
/Surface Area (km²):
990,70



Broj stanovnika
/Population:
45.203



Kontakti/Contacts

Adresa sjedišta/Registered office address:
Ivane Brlić Mažuranić 2b, 47300 Ogulin

Telefon/Telephone:
+385 (0)47 296 258

Fax:
+385 (0)47 296 257

Gsm:
+385 (0)99 235 1154

E-pošta/E-mail:
lag.frankopan@gmail.com

Mrežna stranica/Website:
www.lag-frankopan.hr

Kontakt osoba/Contact person:
Vladimir Kubelka


Osnovne informacije o području LAG-a/LAG teritorial coverage:


Broj jedinica lokalne samouprave/Number of local self-government units:
10

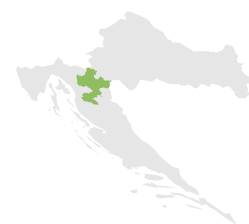
Grad/Town:
Ogulin, Slunj, Otočac

Općine/Municipalities:
Josipdol, Plaški, Saborsko, Tounj, Cetingrad, Bosiljevo, Generalski Stol



 **Površina**
/Surface Area (km²):
2.392,48

 **Broj stanovnika**
/Population:
42.367





Kontakti/Contacts

Adresa sjedišta/Registered office address:
Rudolfa Strohala 118, 51316 Lokve

Telefon/Telephone:
+385 (0)51 831 205

Fax:
+385 (0)51 831 205

Gsm:
+385 (0)99 3265 300
+385 (0)99 334 6792

E-pošta/E-mail:
info@lag-gorskikotar.hr

Mrežna stranica/Website:
www.lag-gorskikotar.hr

Kontakt osoba/Contact person:
Andrea Vukelić

Osnovne informacije o području LAG-a/LAG territorial coverage:

Broj jedinica lokalne samouprave/Number of local self-government units:
9

Grad/Town:
Čabar, Delnice, Vrbovsko

Općine/Municipalities:
Brod Moravice, Fužine, Lokve, Mrkopalj, Ravana Gora, Skrad



Površina
/Surface Area (km²):
1.273,53



Broj stanovnika
/Population:
23.011



Kontakti/Contacts

Adresa sjedišta/Registered office address:
Rudarska 1, 52220 Labin

Telefon/Telephone:
+385 (0)52 851 173

Gsm:
+385 (0)99 357 6998

E-pošta/E-mail:
info@lag-istocnaistra.hr

Mrežna stranica/Website:
www.lag-istocnaistra.hr

Kontakt osoba/Contact person:
Mirela Faraguna

Osnovne informacije o području LAG-a/LAG teritorial coverage:

Broj jedinica lokalne samouprave/Number of local self-government units:
5

Grad/Town:
Labin

Općine/Municipalities:
Kršan, Sv. Nedelja, Pićan, Raša



Površina
/Surface Area (km²):

390,92



Broj stanovnika
/Population:

22.590



Kontakti/Contacts

Adresa sjedišta/Registered office address:
Vladimira Nazora 1, 42230 Ludbreg

Telefon/Telephone:
+385 (0)42 306 217

Fax:
+385 (0)42 306 217

Gsm:
+385 (0)99 325 7560

E-pošta/E-mail:
lag.izvor@gmail.com

Mrežna stranica/Website:
www.lag-izvor.eu

Kontakt osoba/Contact person:
Matija Zamljačanec

Osnovne informacije o području LAG-a/LAG territorial coverage:

Broj jedinica lokalne samouprave/Number of local self-government units:
8

Grad/Town:
Varaždinske Toplice, Ludbreg

Općine/Municipalities:
Mali Bukovec, Martijanec, Rasinja, Sveti Đurđ, Trnovec, Veliki Bukovec



Površina
/Surface Area (km²):
453,99



Broj stanovnika
/Population:
36.290



Kontakti/Contacts

Adresa sjedišta/Registered office address:
1. Maja, 52215 Vodnjan-Dignano

Telefon/Telephone:
+385 (0)52 512 408

Gsm:
+385 (0)98 217 705

E-pošta/E-mail:
lag.juzna.istra@gmail.com

Mrežna stranica/Website:
www.lag-juznaistra.hr

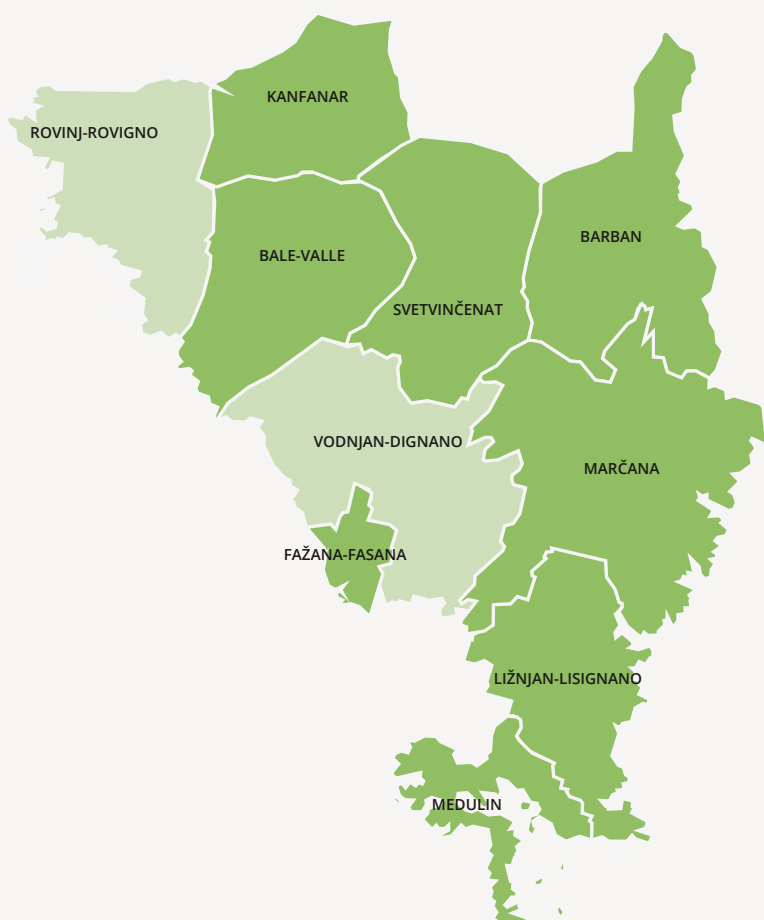
Kontakt osoba/Contact person:
Moira Drandić Pauro

Osnovne informacije o području LAG-a/LAG territorial coverage:

Broj jedinica lokalne samouprave/Number of local self-government units:
10

Grad/Town:
Rovinj, Vodnjan

Općine/Municipalities:
Bale, Barban, Fažana, Kanfanar, Ližnjan, Marčana, Medulin, Svetvinčenat



Površina
/Surface Area (km²):
736,39



Broj stanovnika
/Population:
46.340



Kontakti/Contacts

Adresa sjedišta/Registered office address:
Republike 114, 31208 Petrijevci

Telefon/Telephone:
+385 (0)31 297 827

Fax:
+385 (0)31 651 408

Gsm:
+385 (0)97 709 1880

E-pošta/E-mail:
info@lag-karasica.com

Mrežna stranica/Website:
www.lag-karasica.com

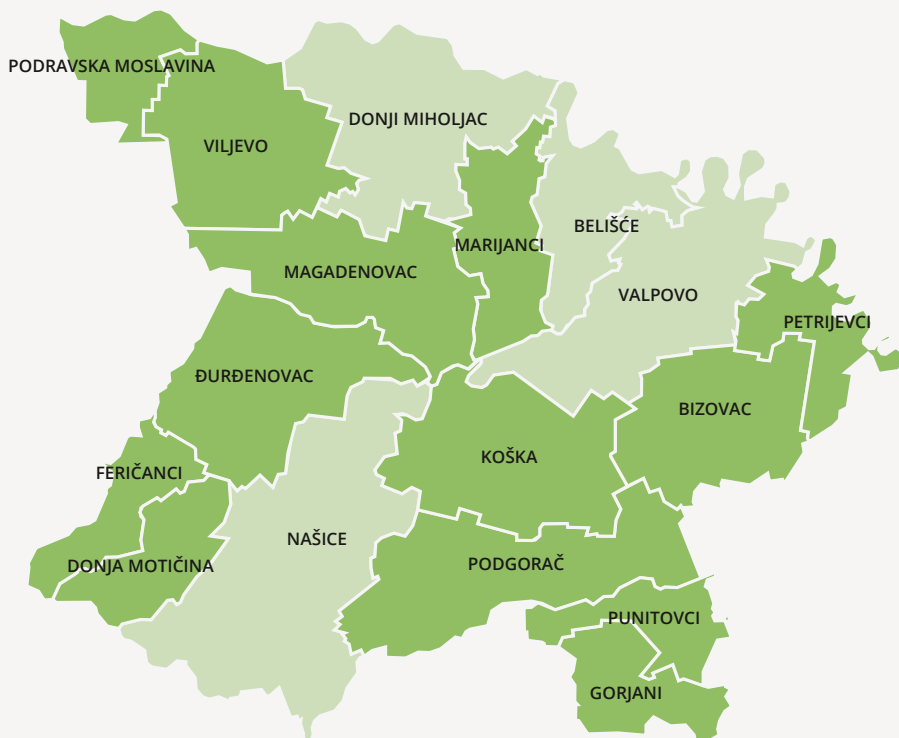
Kontakt osoba/Contact person:
Ivan Vrbanić

Osnovne informacije o području LAG-a/LAG territorial coverage:

Broj jedinica lokalne samouprave/Number of local self-government units:
17

Grad/Town:
Belišće, Donji Miholjac, Našice, Valpovo

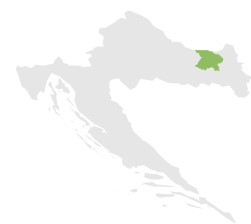
Općine/Municipalities:
Bizovac, Donja Motičina, Đurđenovac, Feričanci, Gorjani, Koška, Magadenovac, Marijanci, Petrijevci, Podgorač, Podravska Moslavina, Punitovci, Viljevo



Površina
/Surface Area (km²):
1.586,15



Broj stanovnika
/Population:
83.875



Kontakti/Contacts

Adresa sjedišta/Registered office address:
Ulica Kralja Zvonimira 2, 22320 Drniš

Telefon/Telephone:
+385 (0)22 886 693

Fax:
+385 (0)22 886 693

Gsm:
+385 (0)99 330 4040

E-pošta/E-mail:
kontakt@lag-krka.hr

Mrežna stranica/Website:
www.lag-krka.hr

Kontakt osoba/Contact person:
Ivona Malenica

Osnovne informacije o području LAG-a/LAG teritorial coverage:

Broj jedinica lokalne samouprave/Number of local self-government units:
7

Grad/Town:
Drniš, Skradin, Šibenik (naselja/settlements: Brnjica, Čvrlevo, Dubrava, Goriš, Gradina, Konjevrate i Lozovac)

Općine/Municipalities:
Bilice, Ružić, Promina, Unešić



Površina
/Surface Area (km²):
1.144,48



Broj stanovnika
/Population:
20.355



Kontakti/Contacts

Adresa sjedišta/Registered office address:
Vršanska 14, 51500 Krk

Gsm:
+385 (0)91 503 3481

E-pošta/E-mail:
maja.kirincic@kvarnerski-otoci.hr

Mrežna stranica/Website:
www.kvarnerski-otoci.hr

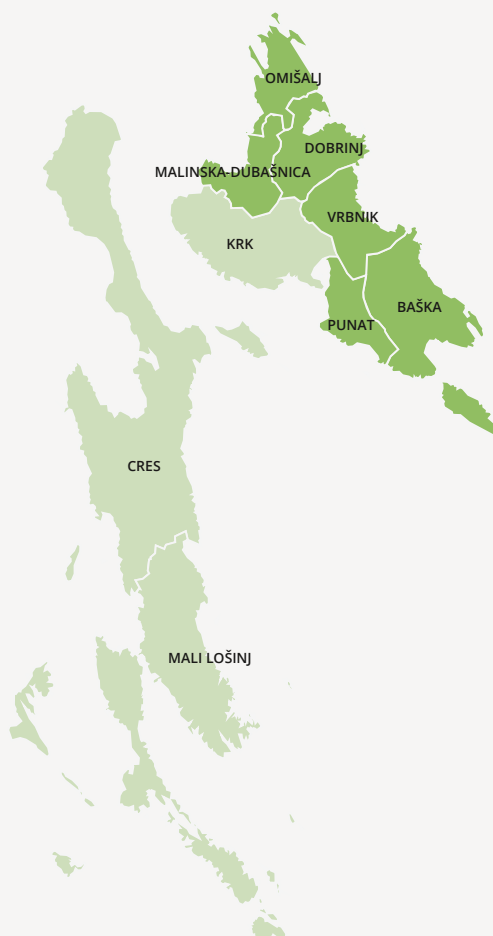
Kontakt osoba/Contact person:
Maja Kirinčić

Osnovne informacije o području LAG-a/LAG territorial coverage:

Broj jedinica lokalne samouprave/Number of local self-government units:
9

Grad/Town:
Krk, Cres, Mali Lošinj

Općine/Municipalities:
Omišalj, Malinska-Dubašnica, Punat, Baška, Vrbnik, Dobrinj



Površina
/Surface Area (km²):

943,79



Broj stanovnika
/Population:

30.378



Kontakti/Contacts

Adresa sjedišta/Registered office address:

Šetalište kneza Branimira 2,
23210 Biograd na Moru

Telefon/Telephone:

+385 (0)23 384 549

Gsm:

+385 (0)98 862 732

E-pošta/E-mail:

lag.laura2009@gmail.com

Mrežna stranica/Website:

www.lag-laura.hr

Kontakt osoba/Contact person:

Ivan Čupić

Osnovne informacije o području LAG-a/LAG teritorial coverage:

Broj jedinica lokalne samouprave/Number of local self-government units:

13

Grad/Town:

Biograd na Moru, Benkovac

Općine/Municipalities:

Sv. Filip i Jakov, Sukošan, Bibinje, Pakoštane, Galovac, Stankovci, Polača, Lišane Ostrovičke, Tkon, Pašman, Škabrnja



Površina
/Surface Area (km²):

995,30



Broj stanovnika
/Population:

43.916



Kontakti/Contacts

Adresa sjedišta/Registered office address:
Budačka 12, 53000 Gospić

Telefon/Telephone:
+385 (0)53 658 468

Fax:
+385 (0)53 658 469

Gsm:
+385 (0)99 323 3444

E-pošta/E-mail:
lag-lika@lag-lika.hr

Mrežna stranica/Website:
www.lag-lika.hr

Kontakt osoba/Contact person:
Ivana Starčević

Osnovne informacije o području LAG-a/LAG teritorial coverage:

Broj jedinica lokalne samouprave/Number of local self-government units:
12

Grad/Town:
Gospić, Senj

Općine/Municipalities:
Karlobag, Vrhovine, Udbina, Donji Lapac, Plitvička Jezera, Perušić, Gračac, Lovinac, Brinje, Rakovica



Površina
/Surface Area (km²):
5.898,07



Broj stanovnika
/Population:
44.563



Kontakti/Contacts

Adresa sjedišta/Registered office address:
Silba 412, 23295 Silba

Telefon/Telephone:
+385 (0)23 207 096

Gsm:
+385 (0)95 4808 080
+385 (0)91 6050 350

E-pošta/E-mail:
info@lagmareta.hr
lagmareta@gmail.com

Mrežna stranica/Website:
www.lagmareta.hr

Kontakt osobe/Contact persons:
Marija Kuljeric, Sanja Rukavina

Osnovne informacije o području LAG-a/LAG teritorial coverage:

Broj jedinica lokalne samouprave/Number of local self-government units:
7

Grad/Town:
Nin, Zadar (naselja/settlements: Brgulje, Ist, Kožino, Mali Iž, Molat, Olib, Petrcane, Premuda, Rava, Silba, Veli Iž, Zadar, Zapuntel)

Općine/Municipalities:
Kali, Kukljica, Privlaka, Preko, Sali



Površina
/Surface Area (km²):

438,12



Broj stanovnika
/Population:

87.346



Kontakti/Contacts

Adresa sjedišta/Registered office address:
Trg Sv. Josipa 1, 33520 Slatina

Telefon/Telephone:
+385 (0)33 729 045

Gsm:
+385 (0)97 767 3434

E-pošta/E-mail:
lag.marinianis@gmail.com

Mrežna stranica/Website:
<http://www.lag-marinianis.hr>

Kontakt osoba/Contact person:
Renata Butka

Osnovne informacije o području LAG-a/LAG teritorial coverage:

Broj jedinica lokalne samouprave/Number of local self-government units:
5

Grad/Town:
Slatina

Općine/Municipalities:
Čađavica, Nova Bukovica, Sopje, Voćin



Površina
/Surface Area (km²):
747,38



Broj stanovnika
/Population:
22.168



Kontakti/Contacts

Adresa sjedišta/Registered office address:
Maršala Tita 60, 40305 Nedelišće

Gsm:
+385 (0)91 534 9266

E-pošta/E-mail:
lag.mdib@gmail.com

Mrežna stranica/Website:
www.lag-medjimurskidoliiibregi.hr

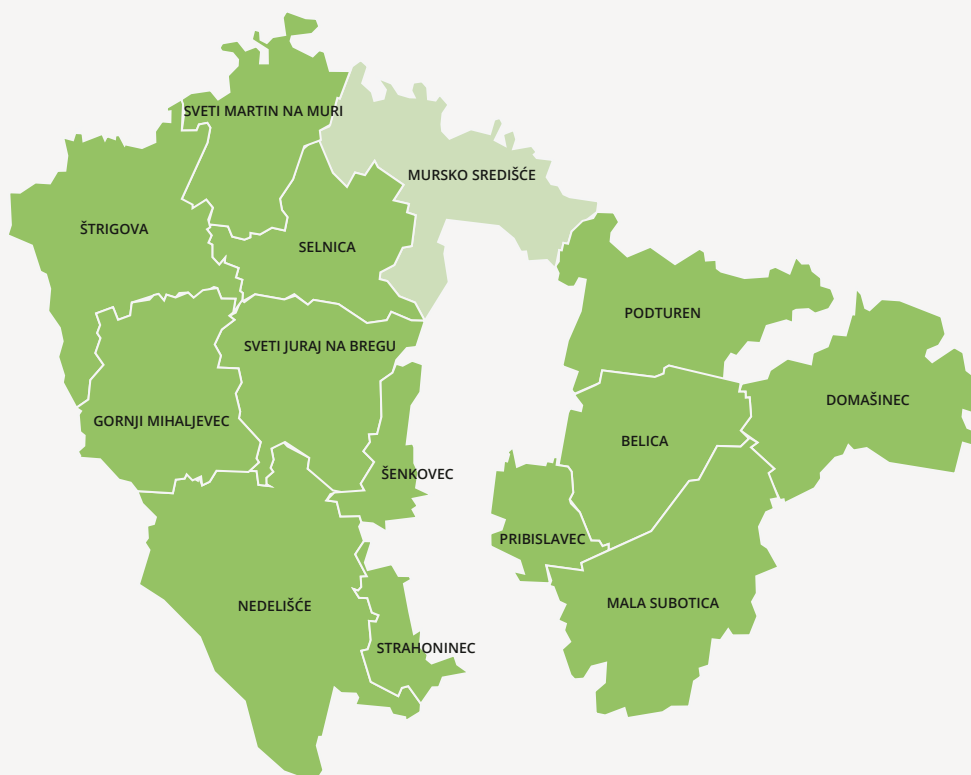
Kontakt osoba/Contact person:
Sanja Krištofić

Osnovne informacije o području LAG-a/LAG teritorial coverage:

Broj jedinica lokalne samouprave/Number of local self-government units:
14

Grad/Town:
Mursko Središće

Općine/Municipalities:
Belica, Domašinec, Gornji Mihaljevec, Mala Subotica, Podturen, Pribislavec, Selnica, Strahoninec, Sveti Juraj na Bregu, Sveti Martin na Muri, Nedelišće, Šenkovec, Štrigova



Površina
/Surface Area (km²):

404,72



Broj stanovnika
/Population:

56.384



Kontakti/Contacts

Adresa sjedišta/Registered office address:
Od špitala 1, 23250 Pag

Gsm:
+385 (0)99 599 6024
+385 (0)99 599 2189

E-pošta/E-mail:
info@lagmentorides.hr

Mrežna stranica/Website:
www.lagmentorides.hr

Kontakt osoba/Contact person:
Nives Zubović

Osnovne informacije o području LAG-a/LAG teritorial coverage:

Broj jedinica lokalne samouprave/Number of local self-government units:
6

Grad/Town:
Pag, Novalja, Rab

Općine/Municipalities:
Kolan, Povljana, Lopar



Površina
/Surface Area (km²):
409,47



Broj stanovnika
/Population:
18.387



Kontakti/Contacts

Adresa sjedišta/Registered office address:
Obala Juričev lve Cota 27, 22211 Vodice

Telefon/Telephone:
+385 (0)22 338 641

Gsm:
+385 (0)91 2351 101

E-pošta/E-mail:
lagmore249@gmail.com

Mrežna stranica/Website:
www.lagmore249.hr

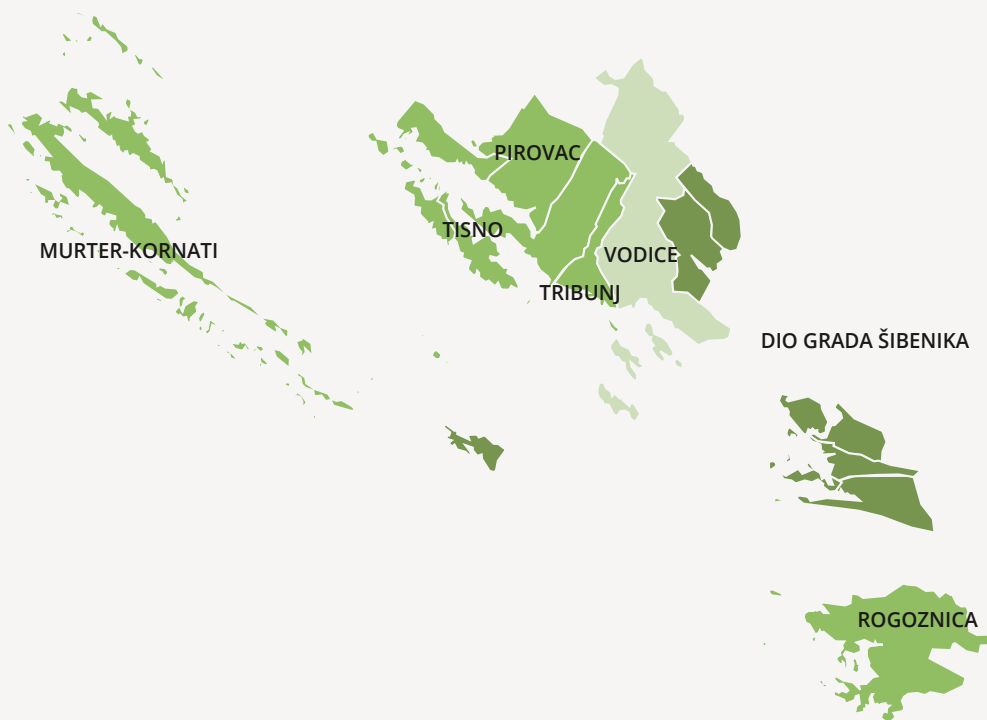
Kontakt osoba/Contact person:
Meri Krnić


Osnovne informacije o području LAG-a/LAG teritorial coverage:


Broj jedinica lokalne samouprave/Number of local self-government units:
7

Grad/Town:
Šibenik (naselja/settlements: Grebaštica, Žabarić, Jadrtovac, Brodarica, Krapanj, Zlarin, Kapirje, Žirije, Zaton i Raslina), Vodice

Općine/Municipalities:
Murter-Kornati, Pirovac, Rogoznica, Tisno, Tribunj



 **Površina**
/Surface Area (km²):
480,90

 **Broj stanovnika**
/Population:
26.236



Kontakti/Contacts

Adresa sjedišta/Registered office address:
Tržna 8, 44320 Kutina

Telefon/Telephone:
+385 (0)44 633 655

Fax:
+385 (0)44 633 655

Gsm:
+385 (0)91 4432 010

E-pošta/E-mail:
lag.moslavina12@gmail.com
anica.lenart@lag-moslavina.hr

Mrežna stranica/Website:
www.lag-moslavina.hr

Kontakt osoba/Contact person:
Anica Lenart

Osnovne informacije o području LAG-a/LAG territorial coverage:

Broj jedinica lokalne samouprave/Number of local self-government units:
12

Grad/Town:
Kutina (naselja/settlements: Banova Jaruga, Batina, Brinjani, Čaire, Gojlo, Husain, Ilova, Jamarica, Kletište, Krajiška Kutinica, Kutina, Kutinica, Kutinska Slatina, Katoličke Čaire, Međurić, Mikleuška, Mišinka, Repušnica, Selište, Stupovača, Šartovac, Zbjegovača), Čazma, Garešnica, Ivanić-Grad, Popovača

Općine/Municipalities:
Dubrava, Hercegovac, Kloštar Ivanić, Križ, Lipovljani, Velika Ludina, Velika Trnovitica



Površina
/Surface Area (km²):
1.765,86



Broj stanovnika
/Population:
95.688



Kontakti/Contacts

Adresa sjedišta/Registered office address:
Rade Končara 9, 40327 Donji Vidovec

Telefon/Telephone:
+385 (0)40 635 069

Gsm:
+385 (0)99 261 7450

E-pošta/E-mail:
lag.mura.drava@gmail.com

Mrežna stranica/Website:
www.lag-muradrava.hr

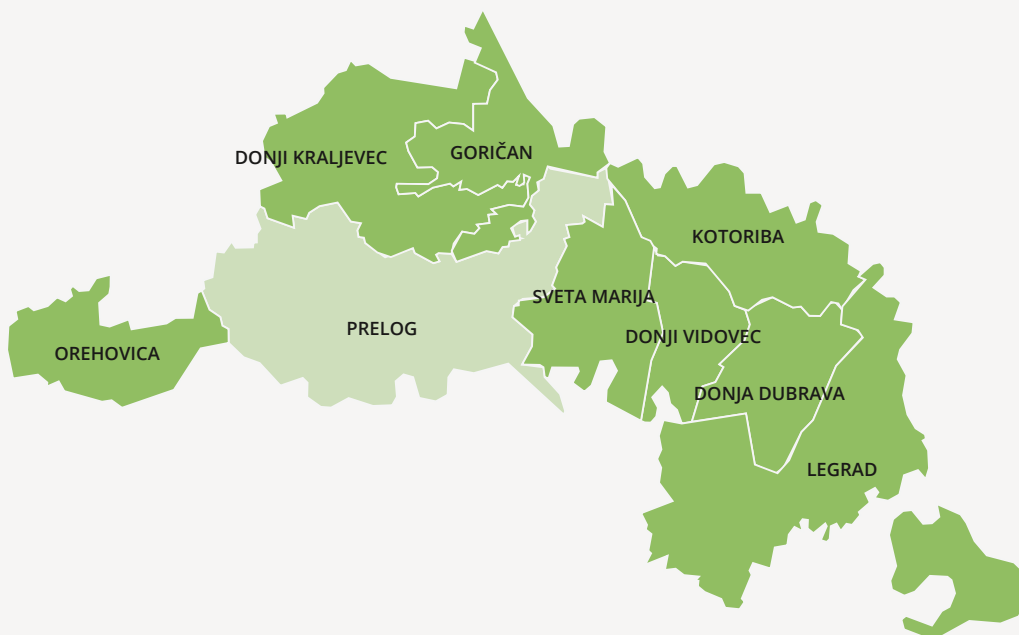
Kontakt osoba/Contact person:
Mihael Ružić

Osnovne informacije o području LAG-a/LAG teritorial coverage:

Broj jedinica lokalne samouprave/Number of local self-government units:
9

Grad/Town:
Prelog

Općine/Municipalities:
Donja Dubrava, Donji Kraljevec, Donji Vidovec, Goričan, Kotoriba, Legrad, Orehovica, Sveta Marija



Površina
/Surface Area (km²):

287,94



Broj stanovnika
/Population:

29.083



Kontakti/Contacts

Adresa sjedišta/Registered office address:
Jasenska 2/b, 20355 Opuzen

Telefon/Telephone:
+385 (0)20 610 504

Gsm:
+385 (0)91 1100 581
+385 (0)91 1100 582

E-pošta/E-mail:
info@lagneretva.com
lagneretva@gmail.com

Mrežna stranica/Website:
www.lagneretva.com

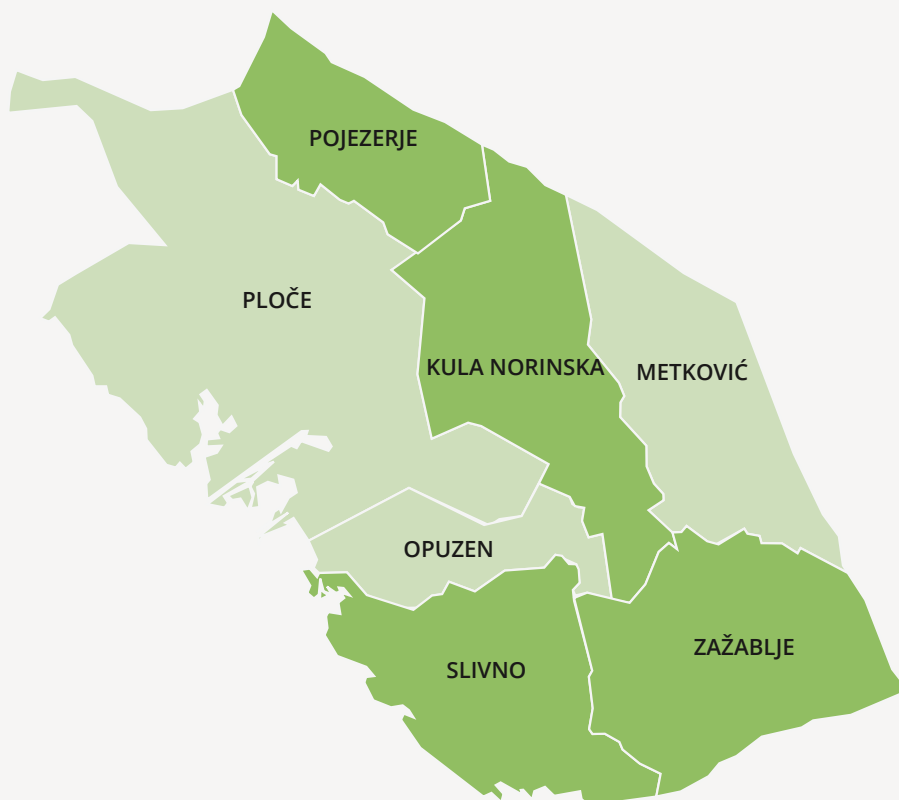
Kontakt osobe/Contact persons:
Irena Vištica, Tomislava Bule-Radaljac

Osnovne informacije o području LAG-a/LAG territorial coverage:

Broj jedinica lokalne samouprave/Number of local self-government units:
7

Grad/Town:
Metković, Opuzen, Ploče

Općine/Municipalities:
Zažablje, Kula Norinska, Slivno, Pojezerje



Površina
/Surface Area (km²):
412,56



Broj stanovnika
/Population:
35.672



Kontakti/Contacts

Adresa sjedišta/Registered office address:
Kralja Zvonimira 10, 33515 Orahovica

Gsm:
+385 (0)98 9731 453

E-pošta/E-mail:
lag.papuk@gmail.com

Mrežna stranica/Website:
www.lag-papuk.hr

Kontakt osoba/Contact person:
Saša Rister


Osnovne informacije o području LAG-a/LAG teritorial coverage:

Broj jedinica lokalne samouprave/Number of local self-government units:
5

Grad/Town:
Orahovica

Općine/Municipalities:
Crnac, Čačinci, Mikleuš, Zdenci



 **Površina**
/Surface Area (km²):
467,99

 **Broj stanovnika**
/Population:
12.930



Kontakti/Contacts

Adresa sjedišta/Registered office address:
Kralja Petra Svačića 4, 44410 Vrginmost

Telefon/Telephone:
+385 (0)44 881 539

Gsm:
+385 (0)95 619 5356

E-pošta/E-mail:
lpetrovagora@gmail.com

Mrežna stranica/Website:
www.lag-petrova-gora.hr

Kontakt osoba/Contact person:
Danijela Devčić

Osnovne informacije o području LAG-a/LAG teritorial coverage:

Broj jedinica lokalne samouprave/Number of local self-government units:
5

Općine/Municipalities:
Topusko, Gvozd, Vojnić, Krnjak, Barilović



Površina
/Surface Area (km²):
938,77



Broj stanovnika
/Population:
15.694



Kontakti/Contacts

Adresa sjedišta/Registered office address:
Basaričekova 8, 48350 Đurđevac

Telefon/Telephone:
+385 (0)99 2074 800

E-pošta/E-mail:
lag.podravina@djurdjevac.hr
lag.podravina@gmail.com

Mrežna stranica/Website:
www.lag-podravina.hr

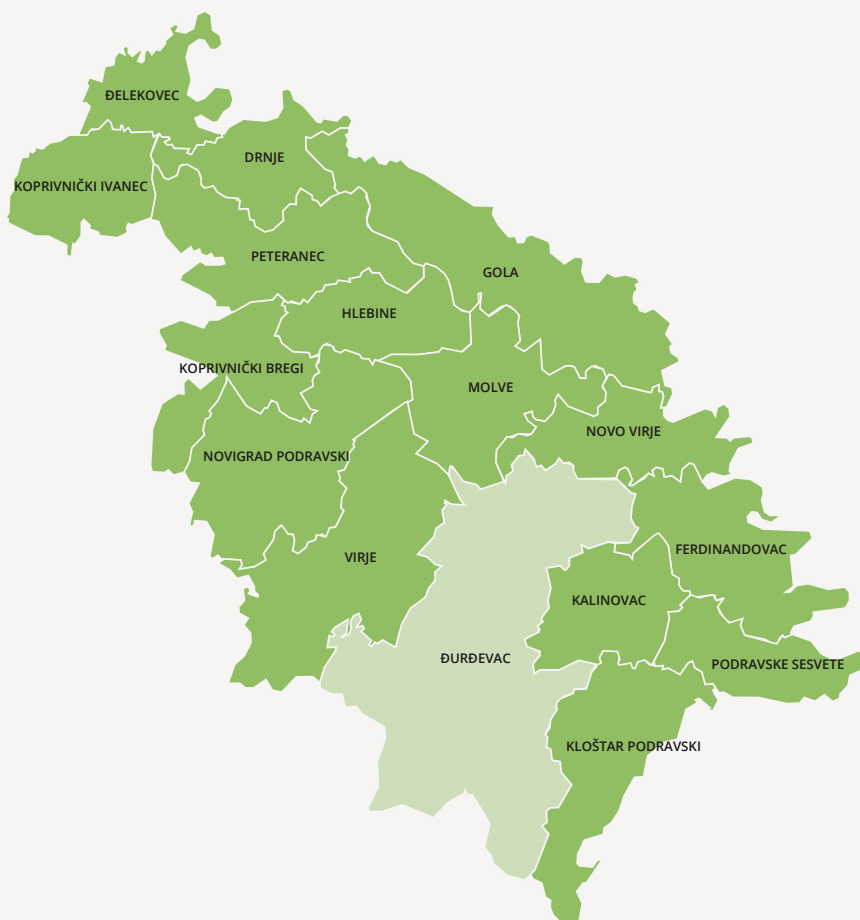
Kontakt osoba/Contact person:
Ivana Patačko Sulimanec

Osnovne informacije o području LAG-a/LAG teritorial coverage:

Broj jedinica lokalne samouprave/Number of local self-government units:
16

Grad/Town:
Đurđevac

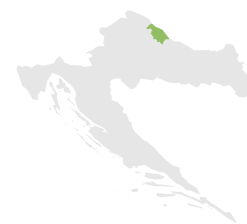
Općine/Municipalities:
Podravske Sesvete, Kloštar Podravski, Ferdinandovac, Novo Virje, Virje, Novigrad Podravski, Molve, Hlebine, Gola, Koprivnički Bregi, Peteranec, Koprivnički Ivanec, Đelekovec, Drnje, Kalinovac



Površina
/Surface Area (km²):
831,17



Broj stanovnika
/Population:
41.718





Kontakti/Contacts

Adresa sjedišta/Registered office address:
Stjepana Radića 117, 35253 Brodski Stupnik

Telefon/Telephone:
+385 (0)35 221 535

Fax:
+385 (0)35 221 535

Gsm:
+385 (0)99 2070 019

E-pošta/E-mail:
lag.posavina@gmail.com
info@lag-posavina.hr

Mrežna stranica/Website:
www.lag-posavina.hr

Kontakt osoba/Contact person:
Goran Jelinić

Osnovne informacije o području LAG-a/LAG teritorial coverage:

Broj jedinica lokalne samouprave/Number of local self-government units:
7

Općine/Municipalities:
Nova Kapela, Oriovac, Brodski Stupnik, Bebrina, Sibinj, Podcrkavlje, Čaglin



Površina
/Surface Area (km²):
758,50



Broj stanovnika
/Population:
28.510



Kontakti/Contacts

Adresa sjedišta/Registered office address:
Križevačka 4, 10340 Vrbovec

Telefon/Telephone:
+385 (0)1 7792 743

Gsm:
+385 (0)91 622 5877

E-pošta/E-mail:
info@lag-prigorje.hr

Mrežna stranica/Website:
www.lag-prigorje.hr

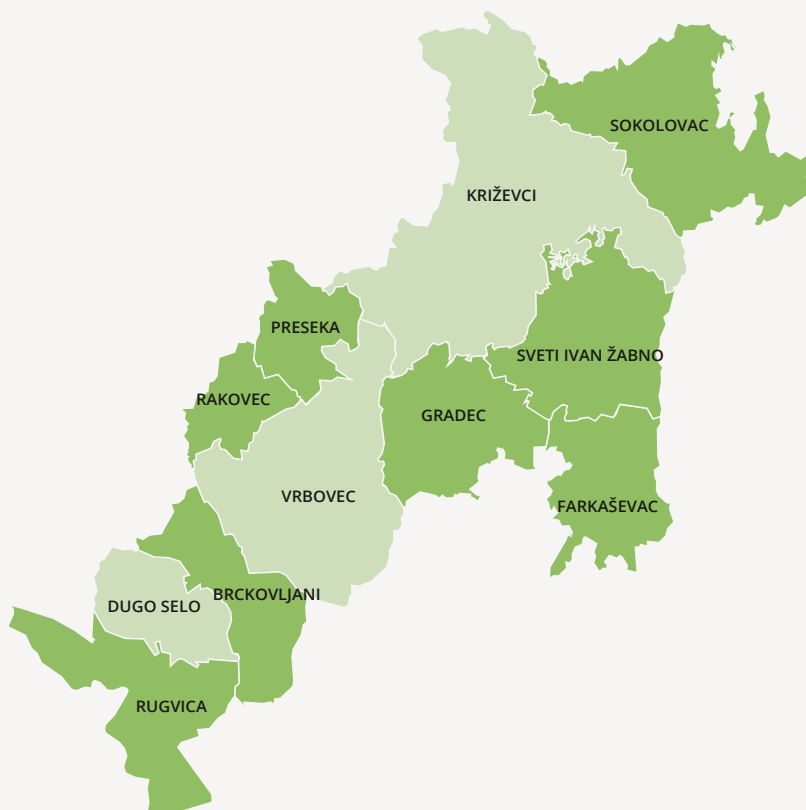
Kontakt osoba/Contact person:
Branko Gačak

Osnovne informacije o području LAG-a/LAG teritorial coverage:

Broj jedinica lokalne samouprave/Number of local self-government units:
11

Grad/Town:
Dugo Selo, Križevci, Vrbovec

Općine/Municipalities:
Brckovljani, Farkaševac, Gradec, Sv. Ivan Žabno, Preseka, Rakovec, Rugvica, Sokolovac



Površina
/Surface Area (km²):
1.128,23



Broj stanovnika
/Population:
85.050





Kontakti/Contacts

Adresa sjedišta/Registered office address:
Antuna Mihanovića 3, 42220 Novi Marof

Gsm:
+385 (0)99 2138 501

E-pošta/E-mail:
lag.prizag@gmail.com

Mrežna stranica/Website:
www.lag-prizag.hr

Kontakt osoba/Contact person:
Krunoslav Đurec

Osnovne informacije o području LAG-a/LAG territorial coverage:

Broj jedinica lokalne samouprave/Number of local self-government units:
11

Grad/Town:
Novi Marof

Općine/Municipalities:
Breznica, Breznički Hum, Budinščina, Gornja Rijeka, Hrašćina, Kalnik, Konjšćina, Ljubeščica, Sveti Petar Orehovec, Visoko



Površina
/Surface Area (km²):
510,81



Broj stanovnika
/Population:
35.801



Kontakti/Contacts

Adresa sjedišta/Registered office address:
Bana Josipa Jelačića 48, 10290 Zaprešić

Telefon/Telephone:
+385 (0)1 4008 135

Gsm:
+385 (0)95 443 3226

E-pošta/E-mail:
info@lagsava.hr
marijana.jurak@lagsava.hr

Mrežna stranica/Website:
www.lagsava.hr

Kontakt osoba/Contact person:
Marijana Jurak

Osnovne informacije o području LAG-a/LAG teritorial coverage:

Broj jedinica lokalne samouprave/Number of local self-government units:
11

Grad/Town:
Jastrebarsko, Samobor, Sveta Nedelja, Zaprešić

Općine/Municipalities:
Brdovec, Dubravica, Klinča Sela, Luka, Marija Gorica, Pušća, Stupnik



Površina
/Surface Area (km²):

781,81



Broj stanovnika
/Population:

124.602





Kontakti/Contacts

Adresa sjedišta/Registered office address:
Braće Radić 28, 43226 Veliko Trojstvo

Gsm:
+385 (0)99 325 9442

E-pošta/E-mail:
lag.sjeverna.bilogora@gmail.com

Mrežna stranica/Website:
www.lag-sjeverna-bilogora.hr

Kontakt osoba/Contact person:
Romana Diebalo Šimić

Osnovne informacije o području LAG-a/LAG teritorial coverage:

Broj jedinica lokalne samouprave/Number of local self-government units:
9

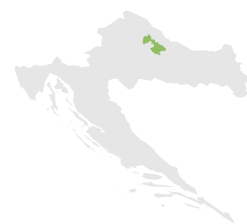
Općine/Municipalities:
Kapela, Nova Rača, Rovišće, Severin, Šandrovac, Veliki Grđevac, Velika Pisanica, Veliko Trojstvo i Zrinski Topolovac



Površina
/Surface Area (km²):
713,20



Broj stanovnika
/Population:
22.164



Kontakti/Contacts

Adresa sjedišta/Registered office address:
Ulica rijeke Boljunčice 3, 52466 Novigrad

Telefon/Telephone:
+385 (0)52 255 932
+385 (0)52 255 931

Gsm:
+385 (0)98 9944 378

E-pošta/E-mail:
info@lag-sjevernaistra.hr
ana.zuzic@lag-sjevernaistra.hr

Mrežna stranica/Website:
www.lag-sjevernaistra.hr

Kontakt osobe/Contact persons:
Ana Žužić, Anteo Milos


Osnovne informacije o području LAG-a/LAG teritorial coverage:


Broj jedinica lokalne samouprave/Number of local self-government units:
11

Grad/Town:
Novigrad, Umag, Buje, Buzet

Općine/Municipalities:
Brtonigla, Grožnjan, Oprtalj, Lanišće, Tar-Vabriga, Kaštelir Labinci, Vižinada



 **Površina**
/Surface Area (km²):
774,00

 **Broj stanovnika**
/Population:
37.279



Kontakti/Contacts

Adresa sjedišta/Registered office address:
Hrvatskih pavlina 7, 42250 Lepoglava

Telefon/Telephone:
+385 (0)42 494 304

Gsm:
+385 (0)99 4416 646

E-pošta/E-mail:
voditelj@lagsz.hr

Mrežna stranica/Website:
www.lagsz.hr

Kontakt osoba/Contact person:
Mario Željezić

Osnovne informacije o području LAG-a/LAG teritorial coverage:

Broj jedinica lokalne samouprave/Number of local self-government units:
14

Grad/Town:
Ivanec, Lepoglava, Varaždin

Općine/Municipalities:
Bednja, Beretinec, Cestica, Donja Voća, Klenovnik, Maruševac, Petrijanec, Sračinec, Sveti Ilija, Vidovec, Vinica



Površina
/Surface Area (km²):
619,77



Broj stanovnika
/Population:
113.785



Kontakti/Contacts

Adresa sjedišta/Registered office address:
Trg Dr. Franje Tuđmana 1, 35210 Vrpolje

Telefon/Telephone:
+385 (0)35 451 094

Gsm:
+385 (0)91 761 4340

E-pošta/E-mail:
info@lag-slavonska-ravnica.hr

Mrežna stranica/Website:
www.lag-slavonska-ravnica.hr

Kontakt osoba/Contact person:
Josip Glavačević

Osnovne informacije o području LAG-a/LAG teritorial coverage:

Broj jedinica lokalne samouprave/Number of local self-government units:
11

Općine/Municipalities:
Bukovlje, Donji Andrijevc, Gaćin, Gornja Vrba, Gundinci, Klakar, Oprisavci, Sikirevci, Velika Kopanica, Slavonski Šamac, Vrpolje



Površina
/Surface Area (km²):
563,11



Broj stanovnika
/Population:
32.463



Kontakti/Contacts

Adresa sjedišta/Registered office address:
154. Brigade Hrvatske vojske 5, 52000 Pazin

Gsm:
+385 (0)99 2211 510

E-pošta/E-mail:
ured@lag-sredisnjaistra.hr

Mrežna stranica/Website:
www.lag-sredisnjaistra.hr

Kontakt osoba/Contact person:
Iva Jekić

Osnovne informacije o području LAG-a/LAG teritorial coverage:

Broj jedinica lokalne samouprave/Number of local self-government units:
14

Grad/Town:
Pazin, Poreč

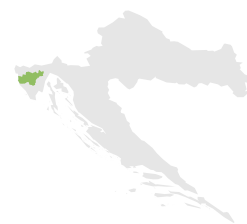
Općine/Municipalities:
Motovun, Gračišće, Tinjan, Sveti Petar u šumi, Karojba, Lupoglav, Cerovlje, Žminj, Sveti Lovreč, Višnjan, Funtana, Vrsar



Površina
/Surface Area (km²):
860,98



Broj stanovnika
/Population:
44.386



Kontakti/Contacts

Adresa sjedišta/Registered office address:
Gospodarska ulica 1, 32237 Lovas

Telefon/Telephone:
+385 (0)32 525 073

Gsm:
+385 (0)99 299 8414

E-pošta/E-mail:
albert.varga@srijem.info

Mrežna stranica/Website:
www.srijem.info

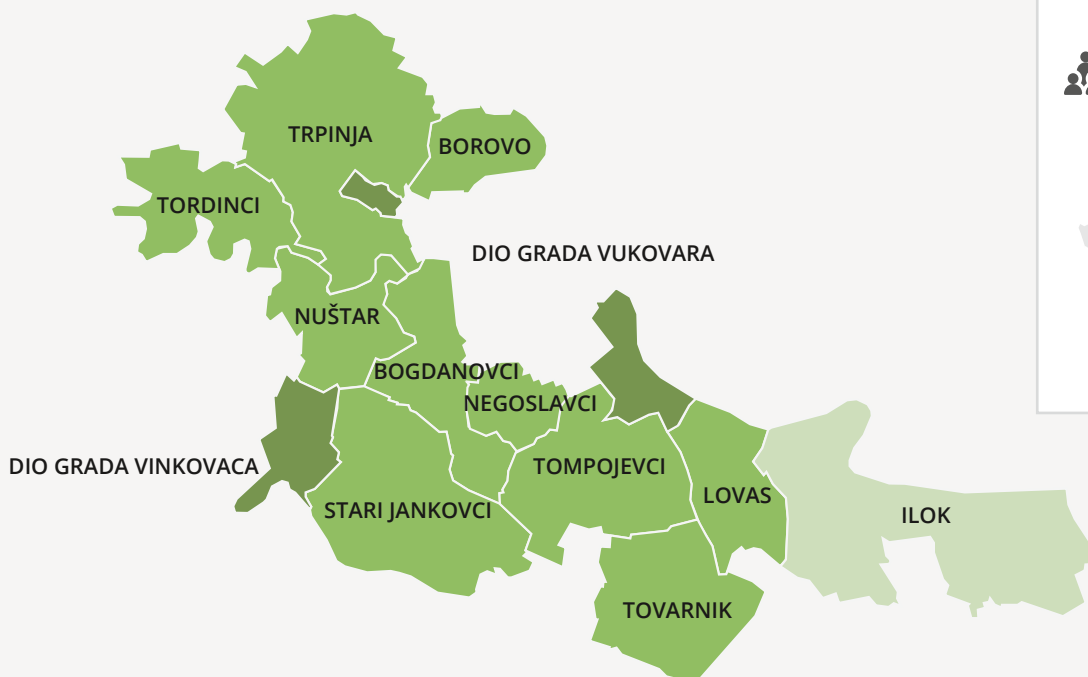
Kontakt osoba/Contact person:
Albert Varga


Osnovne informacije o području LAG-a/LAG teritorial coverage:


Broj jedinica lokalne samouprave/Number of local self-government units:
13

Grad/Town:
Vinkovci (naselje/settlement: Mirkovci),
Ilok, Vukovar (naselja/settlements: Sotin i
Lipovača)

Općine/Municipalities:
Lovas, Tompojevci, Tovarnik, Stari Jankovci,
Nuštar, Bogdanovci, Negoslavci, Trpinja,
Borovo, Tordinci



 Površina
/Surface Area (km²):
743,60

 Broj stanovnika
/Population:
41.885





Kontakti/Contacts

Adresa sjedišta/Registered office address:
Splitska 21, 31400 Đakovo

Gsm:
+385 (0)91 593 8756

E-pošta/E-mail:
lagstrossmayer01@gmail.com

Mrežna stranica/Website:
www.lag-strossmayer.hr/

Kontakt osoba/Contact person:
Kristina Goreta

Osnovne informacije o području LAG-a/LAG teritorial coverage:

Broj jedinica lokalne samouprave/Number of local self-government units:
8

Grad/Town:
Đakovo

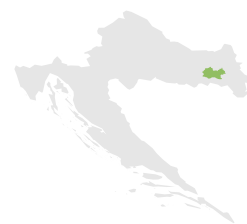
Općine/Municipalities:
Drenje, Levanjska Varoš, Satnica Đakovačka, Semeljci, Strizivojna, Trnava, Viškovci



Površina
/Surface Area (km²):
740,42



Broj stanovnika
/Population:
44.155



Kontakti/Contacts

Adresa sjedišta/Registered office address:
Vicka Butorovića 4, 21450 Hvar

Telefon/Telephone:
+385 (0)21 717 011

Fax:
+385 (0)21 717 011

Gsm:
+385 (0)98 363 094

E-pošta/E-mail:
info@lag-skoji.hr

Mrežna stranica/Website:
www.lag-skoji.hr

Kontakt osoba/Contact person:
Manuela Antičević

Osnovne informacije o području LAG-a/LAG teritorial coverage:

Broj jedinica lokalne samouprave/Number of local self-government units:
7

Grad/Town:
Hvar, Komiža, Stari Grad, Vis

Općine/Municipalities:
Jelsa, Sućuraj, Šolta



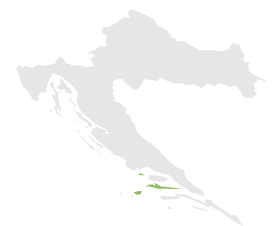
Površina
/Surface Area (km²):

474,63



Broj stanovnika
/Population:

16.237





Kontakti/Contacts

Adresa sjedišta/Registered office address:
Vladimira Nazora 31, 32257 Drenovci

Telefon/Telephone:
+385 (0)32 521 451

Gsm:
+385 (0)91 2424 286

E-pošta/E-mail:
sumanovci.lag@gmail.com

Mrežna stranica/Website:
www.lag-sumanovci.hr

Kontakt osoba/Contact person:
Verica Mušić

Osnovne informacije o području LAG-a/LAG teritorial coverage:

Broj jedinica lokalne samouprave/Number of local self-government units:
6

Grad/Town:
Županja

Općine/Municipalities:
Bošnjaci, Drenovci, Gunja, Štitar, Vrbanja



Površina
/Surface Area (km²):
607,19



Broj stanovnika
/Population:
30.966



Kontakti/Contacts

Adresa sjedišta/Registered office address:
Rukavac 61 A, 51211 Matulji

Gsm:
+385 (0)99 3329 283

E-pošta/E-mail:
lag.terraliburna@gmail.com

Mrežna stranica/Website:
www.terra-liburna.hr

Kontakt osoba/Contact person:
Anđela Cvjetković

Osnovne informacije o području LAG-a/LAG teritorial coverage:

Broj jedinica lokalne samouprave/Number of local self-government units:
8

Grad/Town:
Opatija, Kastav

Općine/Municipalities:
Mošćenička Draga, Lovran, Matulji, Viškovo, Jelenje, Klana



Površina
/Surface Area (km²):
528,00



Broj stanovnika
/Population:
60.745



Kontakti/Contacts

Adresa sjedišta/Registered office address:

Sv. Mihovila 2, Majur,
44430 Hrvatska Kostajnica

Gsm:

+385 (0)98 262 970

E-pošta/E-mail:

una.lag.hr@gmail.com

Mrežna stranica/Website:

www.lag-una.hr

Kontakt osoba/Contact person:

Klementina Karanović

Osnovne informacije o području LAG-a/LAG territorial coverage:

**Broj jedinica lokalne samouprave/Number
of local self-government units:**

5

Grad/Town:

Hrvatska Kostajnica

Općine/Municipalities:

Dvor, Hrvatska Dubica, Majur, Sunja



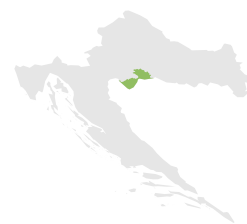
Površina
/Surface Area (km²):

1.043,10



Broj stanovnika
/Population:

17.348



Kontakti/Contacts

Adresa sjedišta/Registered office address:
Kurilovac 1, 47280 Ozalj

Telefon/Telephone:
+385 (0)47 731 400 (112)

Fax:
+385 (0)47 731 172

Gsm:
+385 (0)98 9019 685

E-pošta/E-mail:
lag@vallis-colapis.hr

Mrežna stranica/Website:
www.vallis-colapis.hr

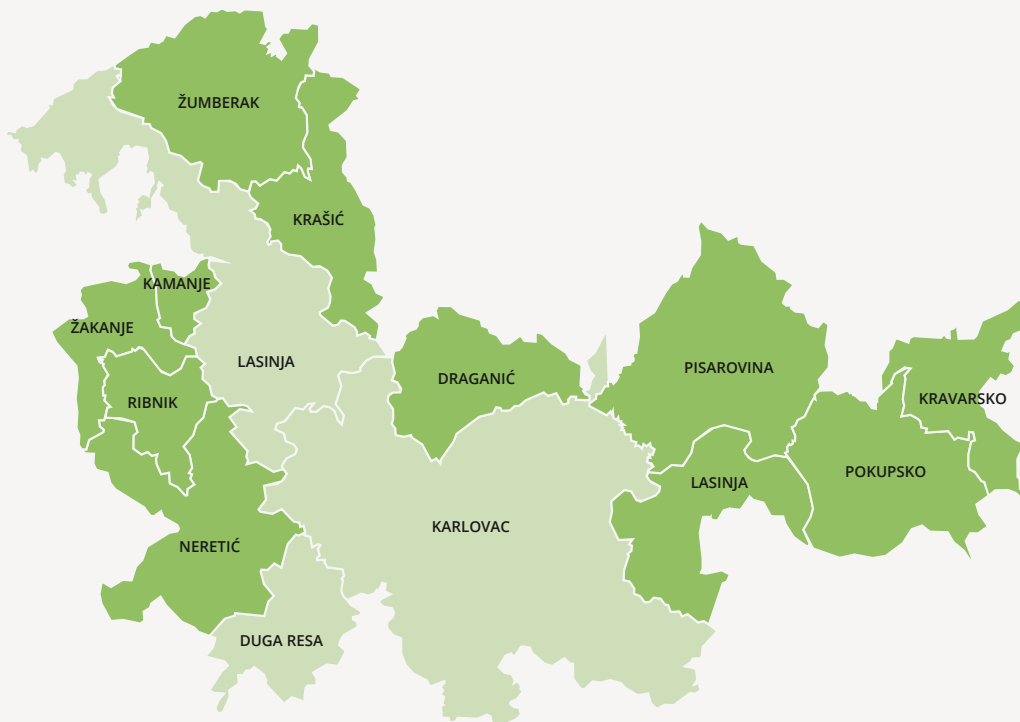
Kontakt osoba/Contact person:
Milan Medić

Osnovne informacije o području LAG-a/LAG teritorial coverage:

Broj jedinica lokalne samouprave/Number of local self-government units:
14

Grad/Town:
Karlovac, Duga Resa, Ozalj

Općine/Municipalities:
Draganić, Kamanje, Krašić, Kravarsko, Lasinja, Netretić, Pisarovina, Pokupsko, Ribnik, Žakanje, Žumberak



Površina
/Surface Area (km²):
1.502,66



Broj stanovnika
/Population:
95.607





Kontakti/Contacts

Adresa sjedišta/Registered office address:
Bribir 46a, 51253 Bribir

Telefon/Telephone:
+385 (0)51 436 231

Gsm:
+385 (0)91 6266 441

E-pošta/E-mail:
lag.vinodol@gmail.com

Mrežna stranica/Website:
www.lag-vinodol.hr

Kontakt osoba/Contact person:
Marjan Baričević

Osnovne informacije o području LAG-a/LAG teritorial coverage:

Broj jedinica lokalne samouprave/Number of local self-government units:
7

Grad/Town:
Novi Vinodolski, Crikvenica, Kraljevica, Bakar

Općine/Municipalities:
Vinodolska općina, Kostrena, Čavle



Površina
/Surface Area (km²):
683,00



Broj stanovnika
/Population:
44.109



Kontakti/Contacts

Adresa sjedišta/Registered office address:
Matije Gupca 5, 33000 Virovitica

Gsm:
+385 (0)98 990 4201

E-pošta/E-mail:
sanja.nadakovic@virovitica.hr

Mrežna stranica/Website:
www.lagvip.hr

Kontakt osoba/Contact person:
Sanja Nađaković

Osnovne informacije o području LAG-a/LAG teritorial coverage:

Broj jedinica lokalne samouprave/Number of local self-government units:
6

Grad/Town:
Virovitica

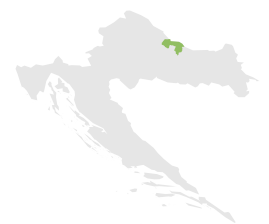
Općine/Municipalities:
Gradina, Lukač, Pitomača, Suhopolje, Špišić Bukovica



Površina
/Surface Area (km²):
814,46



Broj stanovnika
/Population:
49.738



Kontakti/Contacts

Adresa sjedišta/Registered office address:
B. Radića 10, 31216 Antunovac

Telefon/Telephone:
+385 (0)31 670 498

Fax:
+385 (0)31 670 495

Gsm:
+385 (0)99 79 9276

E-pošta/E-mail:
info@lagvuka-dunav.hr

Mrežna stranica/Website:
www.lagvuka-dunav.hr

Kontakt osoba/Contact person:
Ivana Čik

Osnovne informacije o području LAG-a/LAG territorial coverage:

Broj jedinica lokalne samouprave/Number of local self-government units:
8

Grad/Town:
Osijek (naselja/settlements: Tenja, Josipovac, Brijest, Sarvaš i Višnjevac)

Općine/Municipalities:
Antunovac, Čepin, Ernestinovo, Erdut, Šodolovci, Vladislavci, Vuka



Površina
/Surface Area (km²):
586,20



Broj stanovnika
/Population:
50.762



Kontakti/Contacts

Adresa sjedišta/Registered office address:
Matice Hrvatske 11, 21204 Dugopolje

Telefon/Telephone:
+385 (0)21 712 220

Fax:
+385 (0)21 712 228

Gsm:
+385 (0)98 257 025

E-pošta/E-mail:
lag.zagora@gmail.com

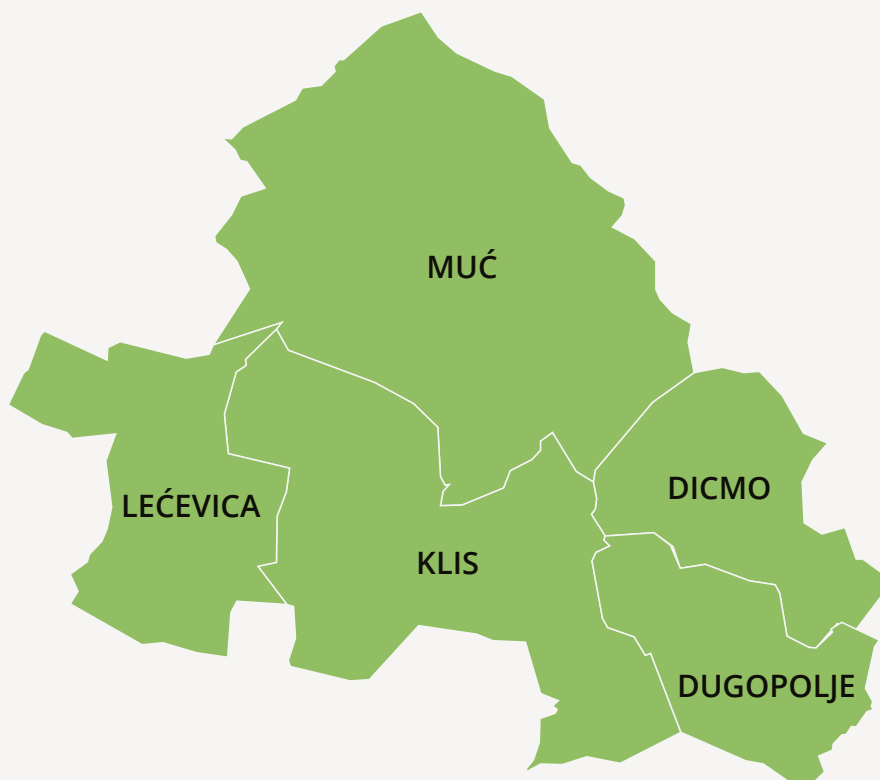
Mrežna stranica/Website:
www.lag-zagora.hr


Kontakt osoba/Contact person:
Marijana Botić Rogošić


Osnovne informacije o području LAG-a/LAG teritorial coverage:

Broj jedinica lokalne samouprave/Number of local self-government units:
5

Općine/Municipalities:
Dicmo, Dugopolje, Klis, Lećevica, Muć



 **Površina**
/Surface Area (km²):
591,38

 **Broj stanovnika**
/Population:
15.537



Kontakti/Contacts

Adresa sjedišta/Registered office address:
Zagorska Sela 39, 49296 Zagorska Sela

Gsm:
+385 (0)99 4237 161
+385 (0)99 4237 151
+385 (0)99 4237 171

E-pošta/E-mail:
lag@zagorje-sutla.eu
projekti@zagorje-sutla.eu

Mrežna stranica/Website:
www.zagorje-sutla.eu

Kontakt osoba/Contact person:
Tajana Broz

Osnovne informacije o području LAG-a/LAG territorial coverage:

Broj jedinica lokalne samouprave/Number of local self-government units:
11

Grad/Town:
Klanjec, Pregrada, Zabok

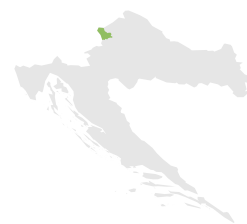
Općine/Municipalities:
Desinić, Hum na Sutli, Kraljevec na Sutli, Krapinske Toplice, Kumrovec, Sveti Križ Začretje, Tuhelj, Zagorska Sela



Površina
/Surface Area (km²):
439



Broj stanovnika
/Population:
44.443



Kontakti/Contacts

Adresa sjedišta/Registered office address:

Matije Antuna Relkovića 9,
35400 Nova Gradiška

Telefon/Telephone:

+385 (0)35 330 102

Gsm:

+385 (0)99 2865 459

E-pošta/E-mail:

info@lagzs.com

Mrežna stranica/Website:

www.lagzs.com

Kontakt osoba/Contact person:

Marijana Vidić Poletto

Osnovne informacije o području LAG-a/LAG teritorial coverage:

Broj jedinica lokalne samouprave/Number of local self-government units:

10

Grad/Town:

Nova Gradiška

Općine/Municipalities:

Cernik, Davor, Dragalić, Gornji Bogičevci, Okučani, Rešetari, Stara Gradiška, Staro Petrovo Selo, Vrboje



Površina
/Surface Area (km²):

839,31



Broj stanovnika
/Population:

41.184



Kontakti/Contacts

Adresa sjedišta/Registered office address:
Vladimira Nazora 56, 49247 Zlatar Bistrica

Telefon/Telephone:
+385 (0)49 410 656

Gsm:
+385 (0)99 325 1004
+385 (0)99 325 1007

E-pošta/E-mail:
lag.zelenibregi@gmail.com

Mrežna stranica/Website:
www.zeleni-bregi.hr

Kontakt osobe/Contact persons:
Tomislav Lež, Valentino Novosel

Osnovne informacije o području LAG-a/LAG territorial coverage:

Broj jedinica lokalne samouprave/Number of local self-government units:
22

Grad/Town:
Donja Stubica, Krapina, Oroslavje, Sveti Ivan Zelina, Zlatar

Općine/Municipalities:
Bedekovčina, Bedenica, Bistra, Đurmanec, Gornja Stubica, Jakovlje, Jesenje, Lobar, Mače, Marija Bistrica, Mihovljan, Novi Golubovec, Petrovsko, Radoboj, Stubičke Toplice, Zlatar Bistrica, Veliko Trgovišće



Površina
/Surface Area (km²):
1.008,10



Broj stanovnika
/Population:
108.492



Kontakti/Contacts

Adresa sjedišta/Registered office address:
Marije Terezije 27, 34551 Lipik

Telefon/Telephone:
+385 (0)34 258 271

Gsm:
+385 (0)95 2500 500

E-pošta/E-mail:
lag.zeleni.trokut@gmail.com

Mrežna stranica/Website:
www.lag-zelenitrokut.com

Kontakt osoba/Contact person:
Igor Matek

Osnovne informacije o području LAG-a/LAG teritorial coverage:

Broj jedinica lokalne samouprave/Number of local self-government units:
5

Grad/Town:
Kutina (naselje/settlement: Janja Lipa), Lipik, Novska, Pakrac

Općine/Municipalities:
Jasenovac



 **Površina**
/Surface Area (km²):
1.077,91

 **Broj stanovnika**
/Population:
30.351





Kontakti/Contacts

Adresa sjedišta/Registered office address:
Trg dr. Franje Tuđmana 10/2, 44250 Petrinja

Telefon/Telephone:
+385 (0)44 812 933

Gsm:
+385 (0)91 604 8502

E-pošta/E-mail:
ured@lag-zrinskagora-turopolje.hr

Mrežna stranica/Website:
www.lag-zrinskagora-turopolje.hr

Kontakt osoba/Contact person:
Robert Nogić

Osnovne informacije o području LAG-a/LAG territorial coverage:

Broj jedinica lokalne samouprave/Number of local self-government units:
8

Grad/Town:
Glina, Petrinja, Sisak (naselja/settlements: Blinjski Kut, Budaševo, Bukovsko, Crnac, Čigoć, Donje Komarevo, Gornje Komarevo, Greda, Gušće, Hrastelnica, Jazvenik, Klobučak, Kratečko, Letovanci, Lonja, Lukavec Posavski, Madžari, Mužilovčica, Novo Pračno, Novo Selo, Novo Selo Palanječko, Odra Sisačka, Palanjek, Prelošćica, Sela, Stara Drenčina, Staro Pračno, Staro Selo, Stupno, Suvoj, Topolovac, Veliko Svinjičko, Vurot i Žabno), Velika Gorica (naselja/settlements: Bapča, Bukovčak, Buševec, Cerovski Vrh, Cvetković Brdo, Črnkovec, Donja Lomnica, Donje Podotočje, Drenje Šćitarjevsko, Dubranec, Gornja Lomnica, Kozjača, Kuče, Lazi

Turopoljski, Lazina Čička, Lekнено, Lukavec, Mala Buna, Mala Kosnica, Gornje Podotočje, Gradići, Gudci, Gustelnica, Jagodno, Jerebić, Ključić Brdo, Kobilić, Markuševac Turopoljski, Mičevac, Mraclin, Novaki Šćitarjevski, Novo Čiče, Obrezina, Ogulinec, Okuje, Petina, Petravec, Petrovina Turopoljska, Poljana Čička, Prvonožina, Rakitovec, Ribnica, Sasi, Selnica, Sop Bukevski, Staro Čiče, Strmec Bukevski, Šćitarjevo, Šiljakovina, Trnje, Turopolje, Velika Buna, Velika Kosnica, Velika Mlaka, Vukomerić, Vukovina, Zablatje Posavsko)

Općine/Municipalities:
Donji Kukuruzari, Lekenik, Martinska Ves, Orle



Površina
/Surface Area (km²):
2.131,18



Broj stanovnika
/Population:
93.493



Kontakti/Contacts

Adresa sjedišta/Registered office address:
Šetalište kralja Petra Krešimira IV 98,
20250 Orebić

Telefon/Telephone:
+385 (0)20 713 472

Gsm:
+385 (0)99 531 8561

E-pošta/E-mail:
ured@lag5.hr

Mrežna stranica/Website:
www.lag5.hr

Kontakt osoba/Contact person:
Katarina Slejko

Osnovne informacije o području LAG-a/LAG teritorial coverage:

**Broj jedinica lokalne samouprave/Number
of local self-government units:**
11

Grad/Town:
Korčula

Općine/Municipalities:
Ston, Mljet, Janjina, Trpanj, Orebić,
Lumbarda, Smokvica, Blato, Vela Luka,
Lastovo



Površina
/Surface Area (km²):
790,71



Broj stanovnika
/Population:
25.203



