

Atlas cartographique des végétations de zones humides du bassin Seine Amont de l'Agence de l'Eau Seine- Normandie Secteur Morvan - 2018

Cartes des enjeux de
conservation

SENSIBILISER



CONSERVER

ACCOMPAGNER

CONNAÎTRE

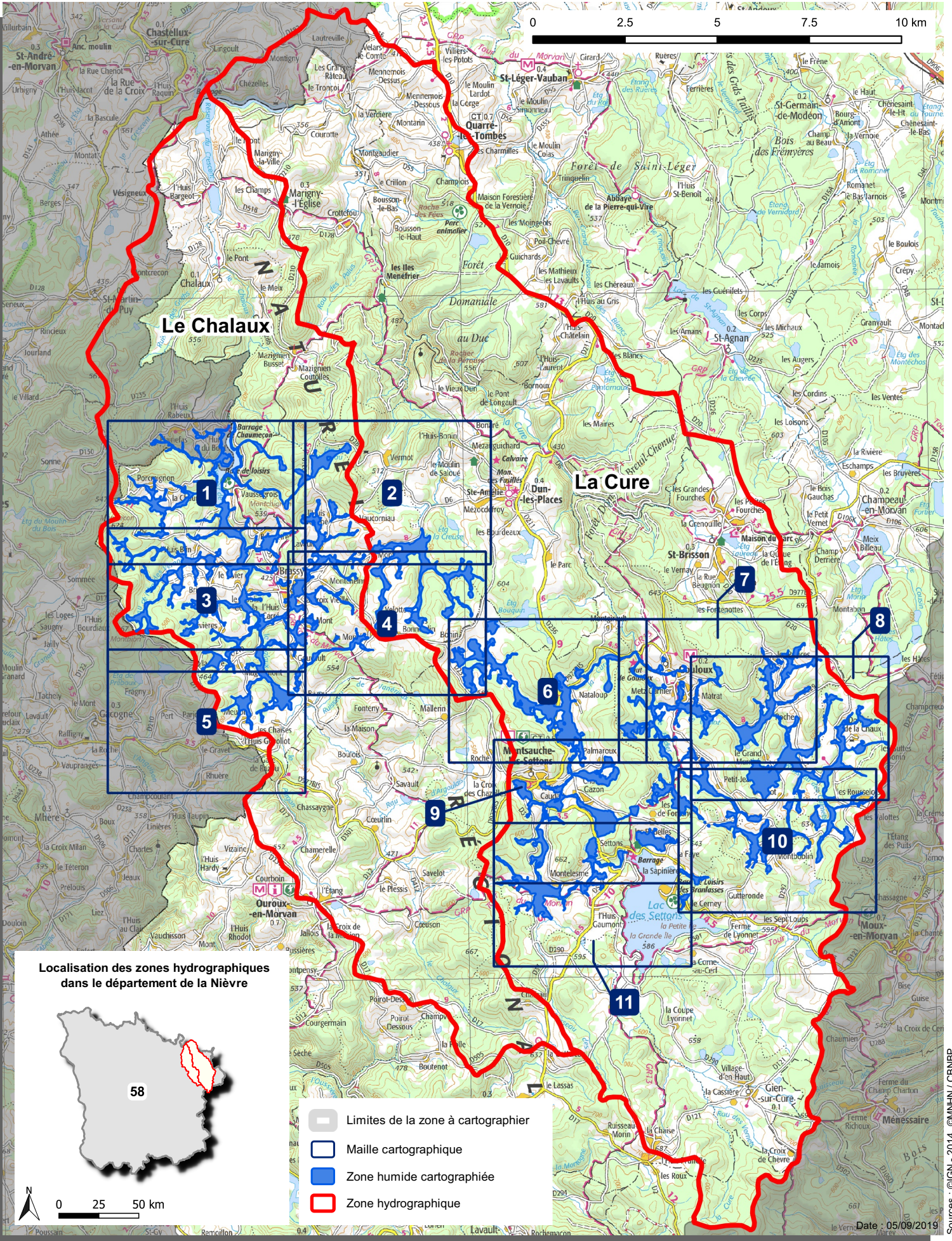
Conservatoire Botanique National

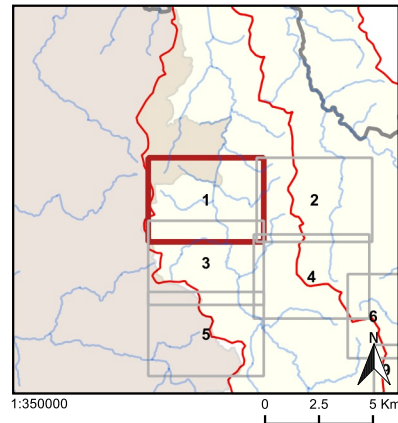
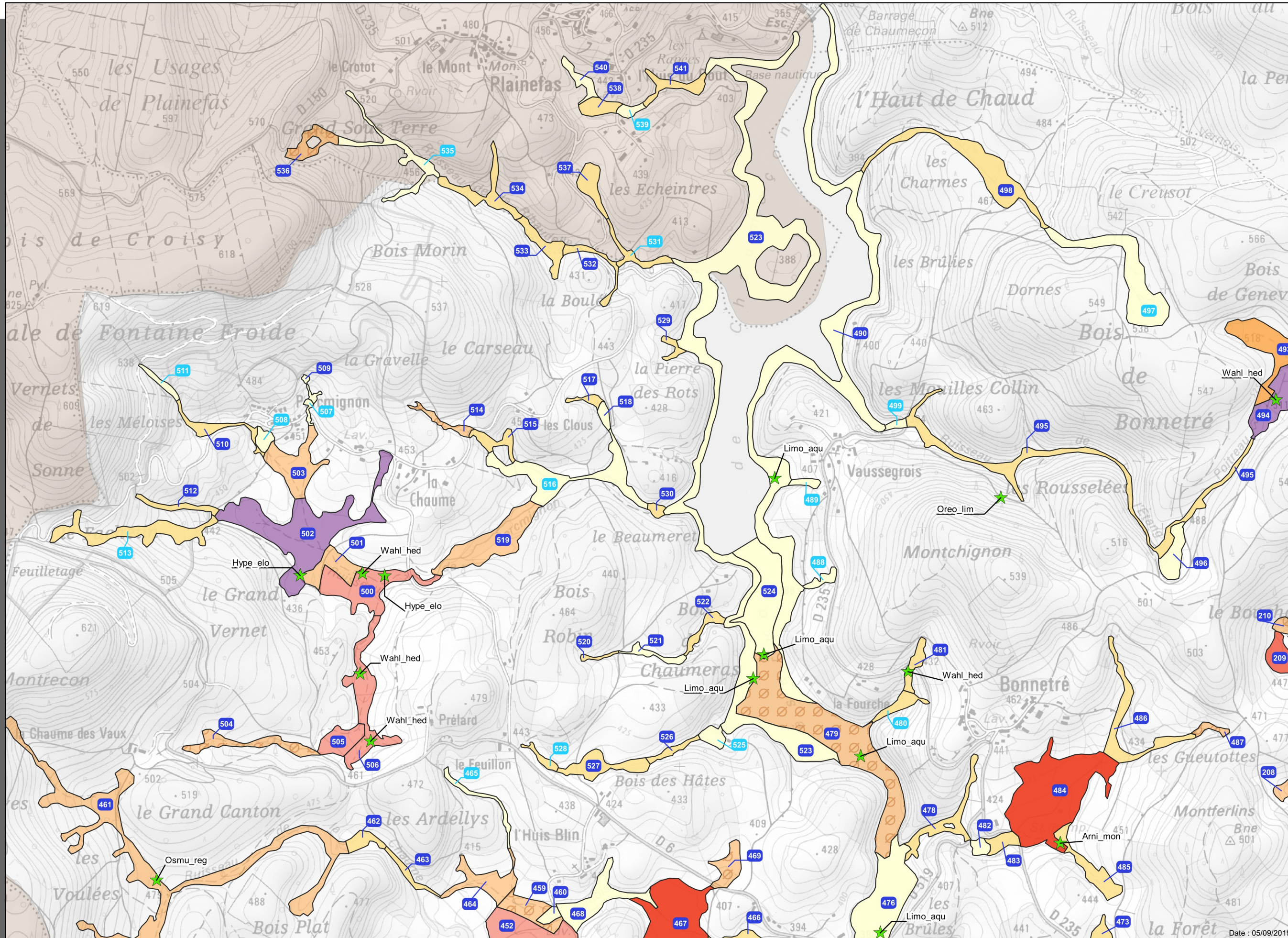











BASSIN PARISIEN



Tableau d'assemblage des cartes



















-  Maille cartographique
-  Réseau hydrographique majeur
-  Limite de zone hydrographique cartographiée
-  Zone à cartographier
-  Unité cartographique
-  52 N° d'unité cartographique humide
-  16 N° d'unité cartographique partiellement humide
-  Zone Natura 2000
-  Réserve naturelle régionale des tourbières du Morvan



Enjeux de conservation

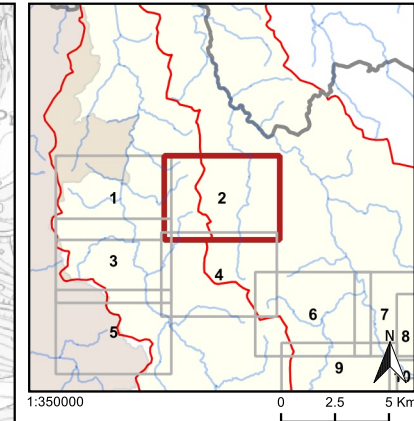
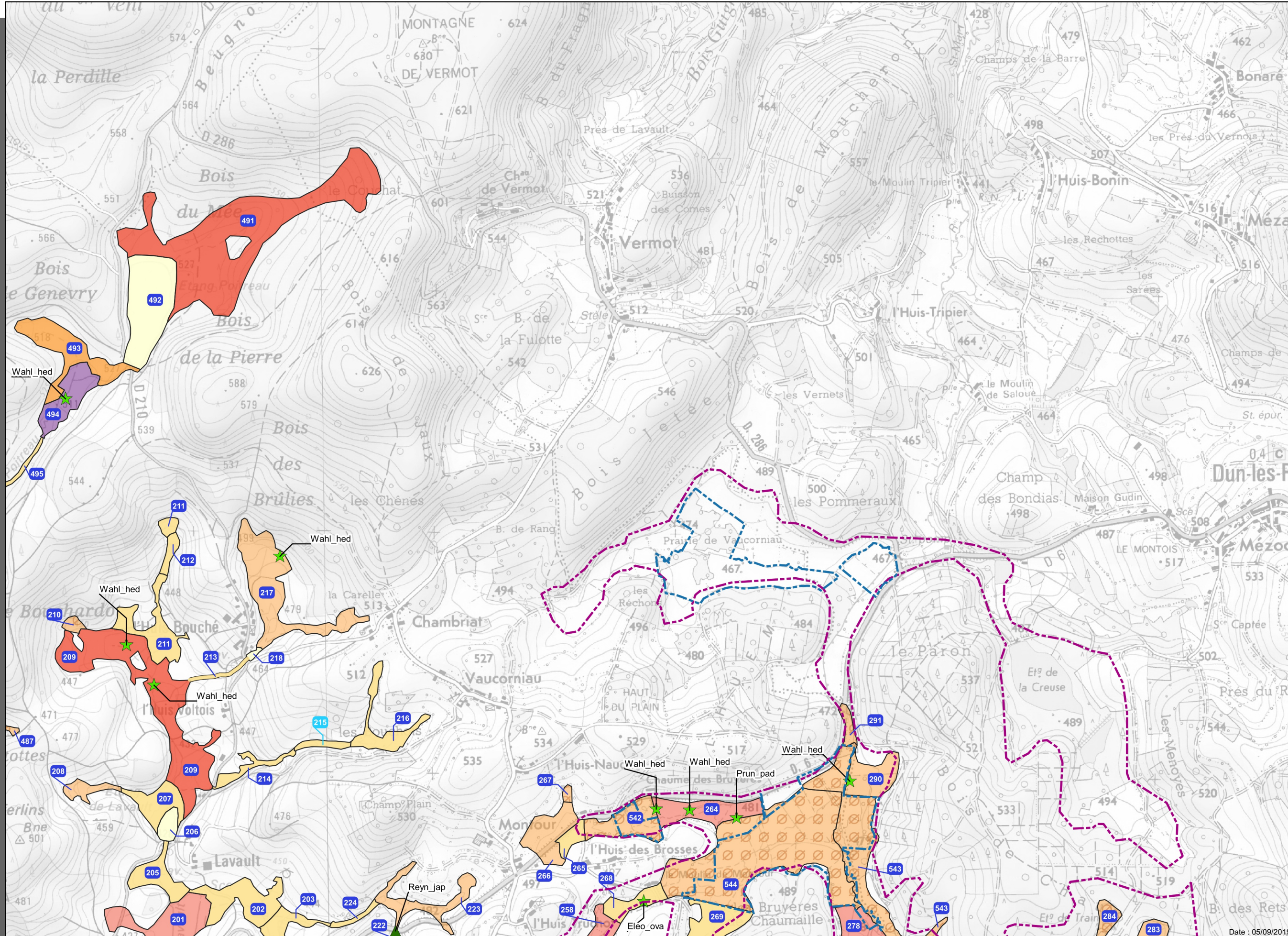
Etat de conservation des végétations patrimoniales










Intérêt patrimonial	Etat de conservation			
	Favorable	Miéré	Défavorable	Pas de données
Majeur				
Elevé				
Moyen				















Intérêt patrimonial



Faible	
Mineur	

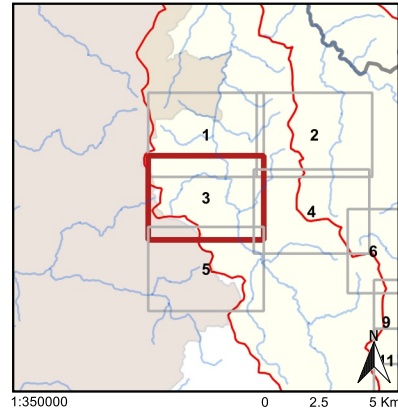
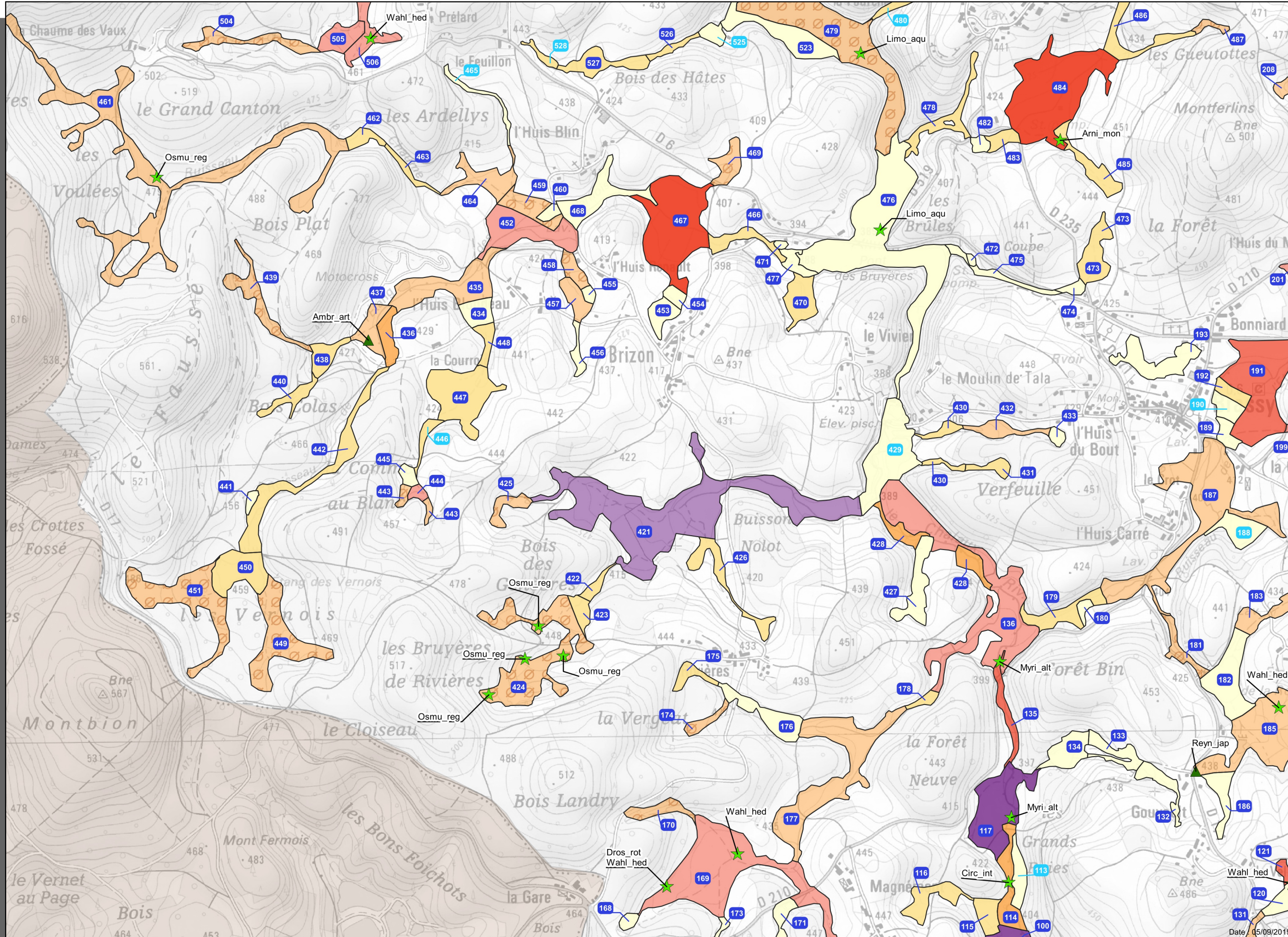
- #### Taxons à enjeu
-  Patrimonial (rare, protégé ou menacé)
 -  Caractère invasif avéré












-  Maille cartographique
-  Réseau hydrographique majeur
-  Limite de zone hydrographique cartographiée
-  Zone à cartographier
-  Unité cartographique
-  52 N° d'unité cartographique humide
-  16 N° d'unité cartographique partiellement humide
-  Zone Natura 2000
-  Réserve naturelle régionale des tourbières du Morvan

- ### Enjeux de conservation
- #### Etat de conservation des végétations patrimoniales
- | Intérêt patrimonial | Favorable | Médiocre | Défavorable | Pas de données |
|---------------------|---|---|---|---|
| Majeur |  |  |  |  |
| Elevé |  |  |  |  |
| Moyen |  |  |  |  |
- #### Intérêt patrimonial
- | | |
|--------|---|
| Faible |  |
| Mineur |  |





















- ### Taxons à enjeu
-  Patrimonial (rare, protégé ou menacé)
 -  Caractère invasif avéré





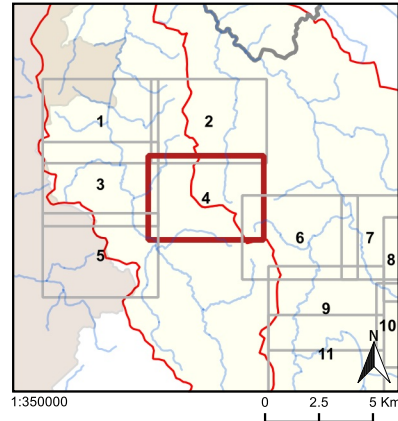
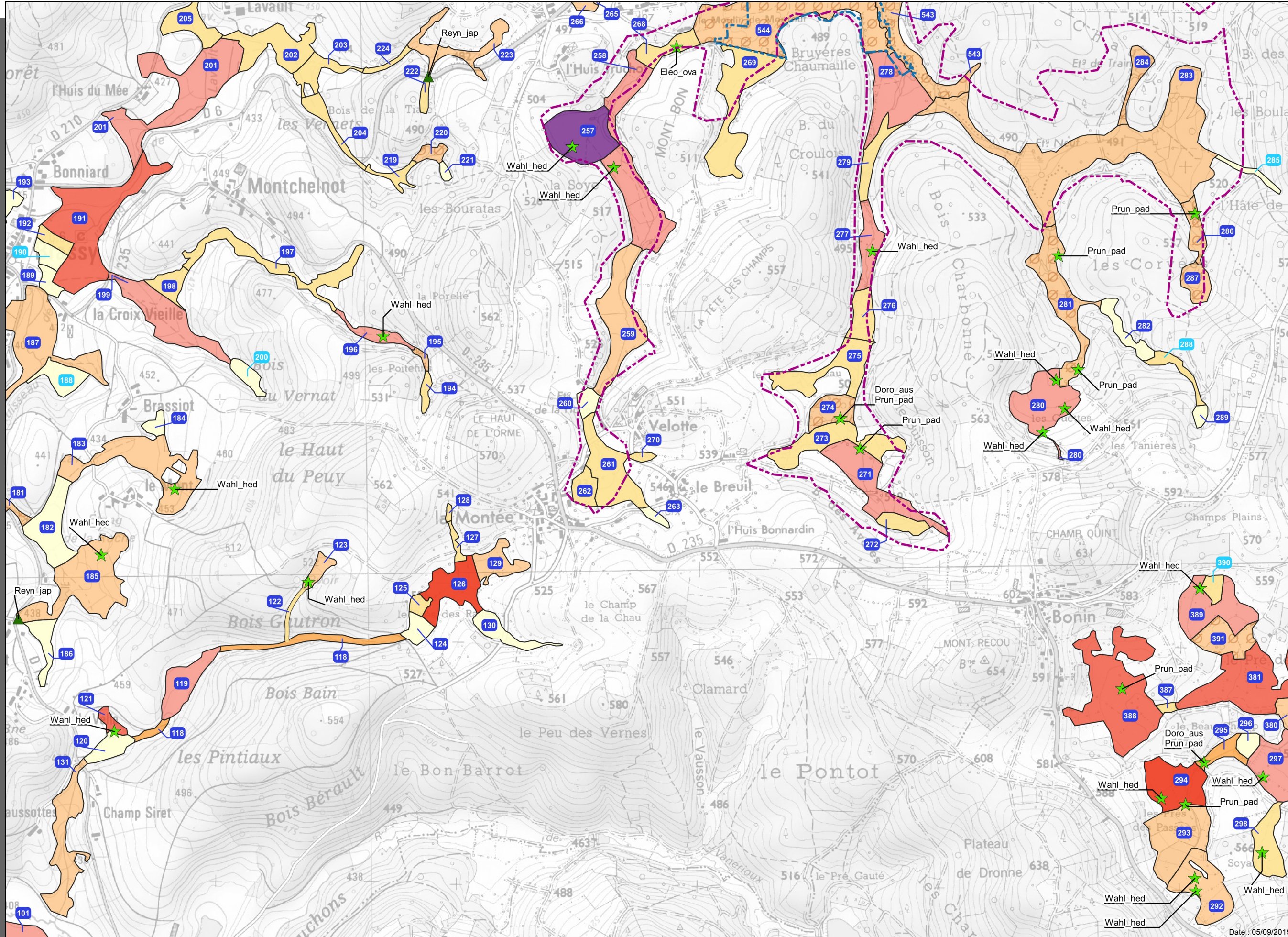
-  Maille cartographique
-  Réseau hydrographique majeur
-  Limite de zone hydrographique cartographiée
-  Zone à cartographier
-  Unité cartographique
-  52 N° d'unité cartographique humide
-  16 N° d'unité cartographique partiellement humide
-  Zone Natura 2000
-  Réserve naturelle régionale des tourbières du Morvan

Enjeux de conservation

Etat de conservation des végétations patrimoniales

Intérêt patrimonial	Favorable	Aléatoire	Défavorable	Pas de données
Majeur				
Elevé				
Moyen				
Intérêt patrimonial				
Faible				
Mineur				

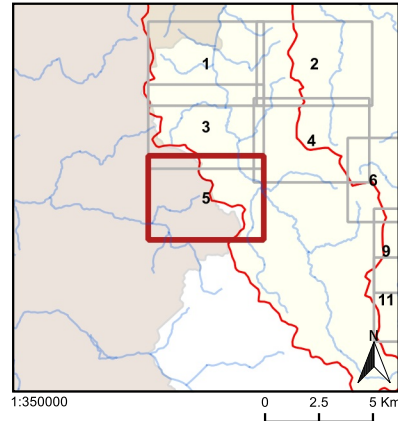
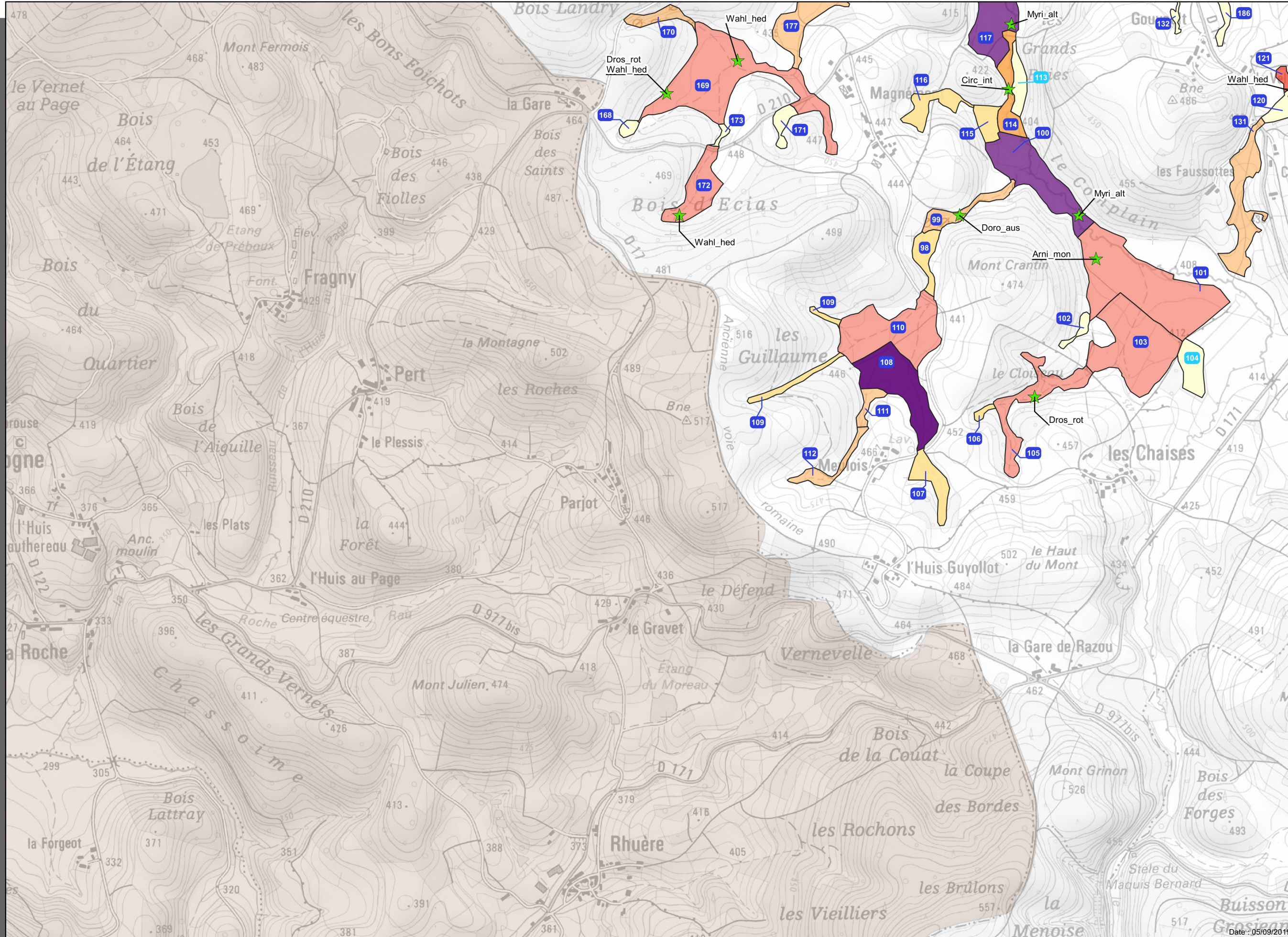
- ### Taxons à enjeu
-  Patrimonial (rare, protégé ou menacé)
 -  Caractère invasif avéré
































- Maille cartographique
- Réseau hydrographique majeur
- Limite de zone hydrographique cartographiée
- Zone à cartographier
- Unité cartographique
- 52 N° d'unité cartographique humide
- 16 N° d'unité cartographique partiellement humide
- Zone Natura 2000
- Réserve naturelle régionale des tourbières du Morvan



- ### Enjeux de conservation
- #### Etat de conservation des végétations patrimoniales
- | Intérêt patrimonial | Favorable | Médiocre | Défavorable | Pas de données |
|---------------------|-----------|----------|-------------|----------------|
| Majeur | | | | |
| Elevé | | | | |
| Moyen | | | | |

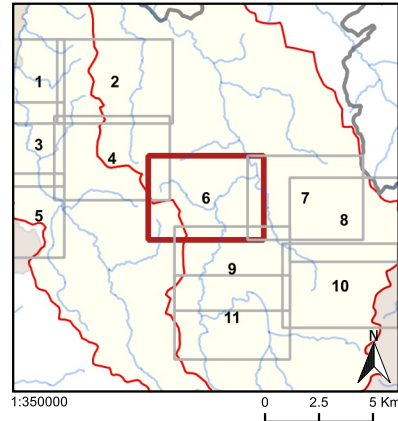
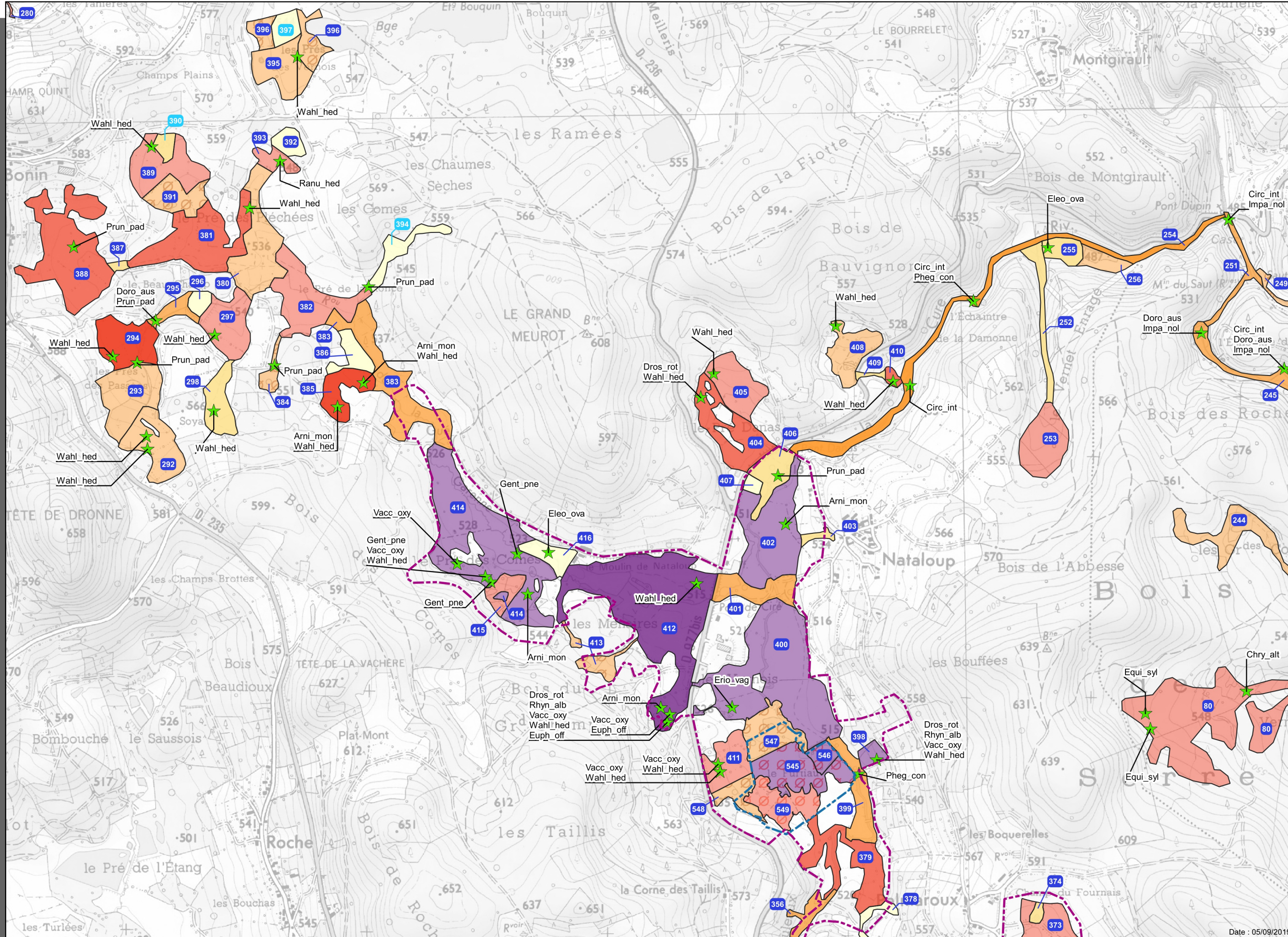
- #### Intérêt patrimonial
- | | |
|--------|--|
| Faible | |
| Mineur | |
- #### Taxons à enjeu
- Patrimonial (rare, protégé ou menacé)
 - Caractère invasif avéré












-  Maille cartographique
-  Réseau hydrographique majeur
-  Limite de zone hydrographique cartographiée
-  Zone à cartographier
-  Unité cartographique
-  52 N° d'unité cartographique humide
-  16 N° d'unité cartographique partiellement humide
-  Zone Natura 2000
-  Réserve naturelle régionale des tourbières du Morvan

- ### Enjeux de conservation
- #### Etat de conservation des végétations patrimoniales
- | Intérêt patrimonial | Favorable | Médiocre | Défavorable | Pas de données |
|---------------------|---|---|---|---|
| Majeur |  |  |  |  |
| Elevé |  |  |  |  |
| Moyen |  |  |  |  |
| Intérêt patrimonial | | | | |
| Faible |  |  |  |  |
| Mineur |  |  |  |  |





















- #### Taxons à enjeu
-  Patrimonial (rare, protégé ou menacé)
 -  Caractère invasif avéré





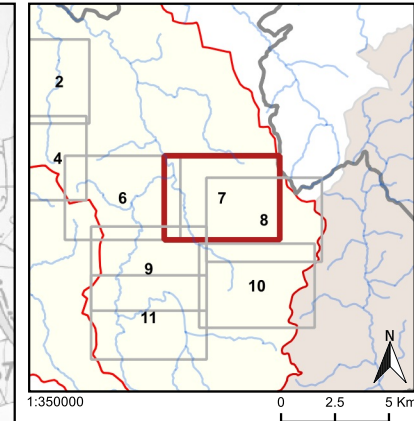
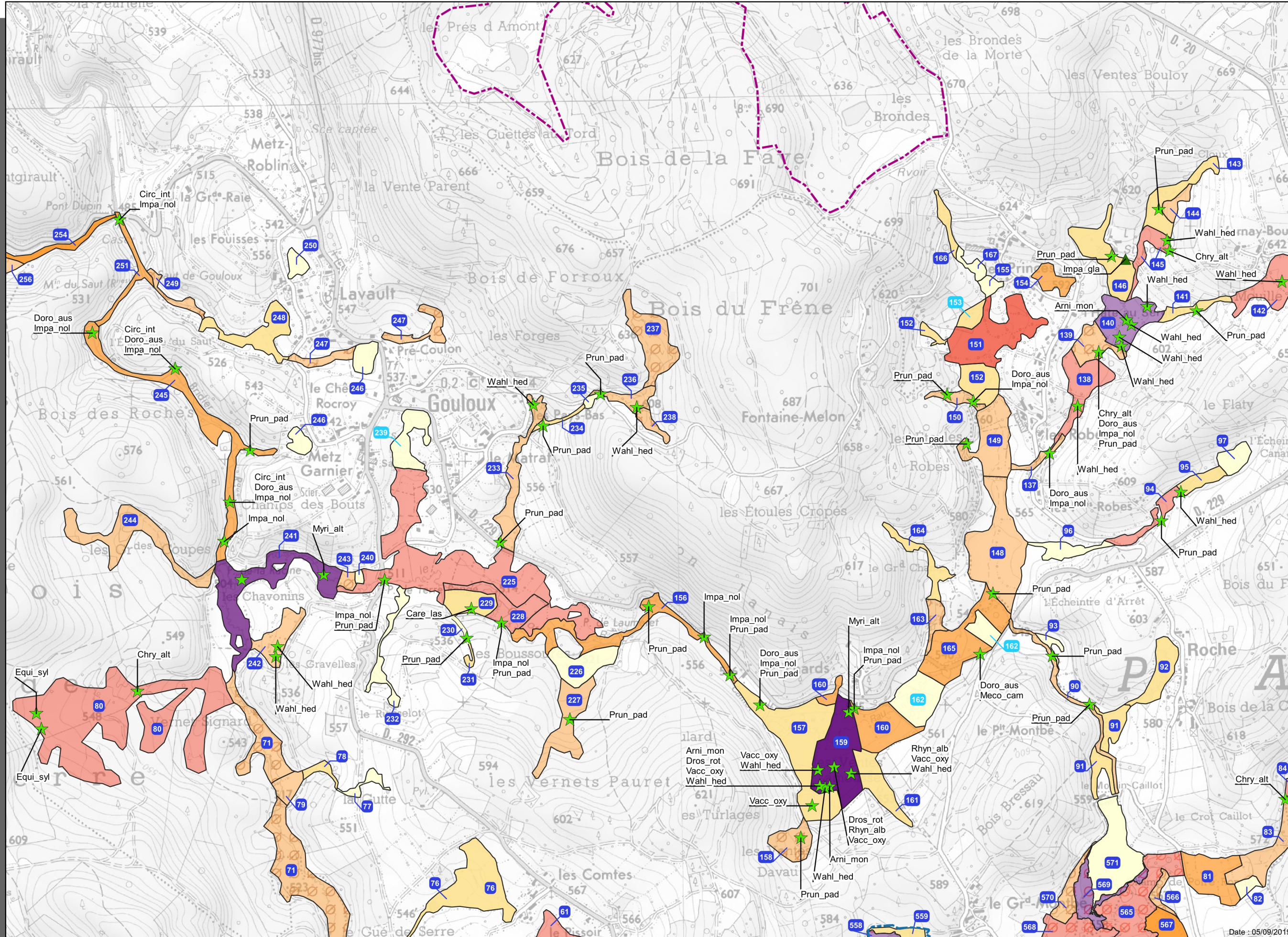
-  Maille cartographique
-  Réseau hydrographique majeur
-  Limite de zone hydrographique cartographiée
-  Zone à cartographier
-  Unité cartographique
-  52 N° d'unité cartographique humide
-  16 N° d'unité cartographique partiellement humide
-  Zone Natura 2000
-  Réserve naturelle régionale des tourbières du Morvan

Enjeux de conservation

Etat de conservation des végétations patrimoniales

Intérêt patrimonial	Favorable	Altéré	Défavorable	Pas de données
Majeur				
Elevé				
Moyen				
Intérêt patrimonial				
Faible				
Mineur				

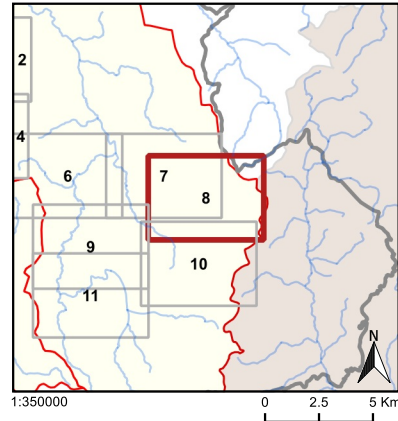
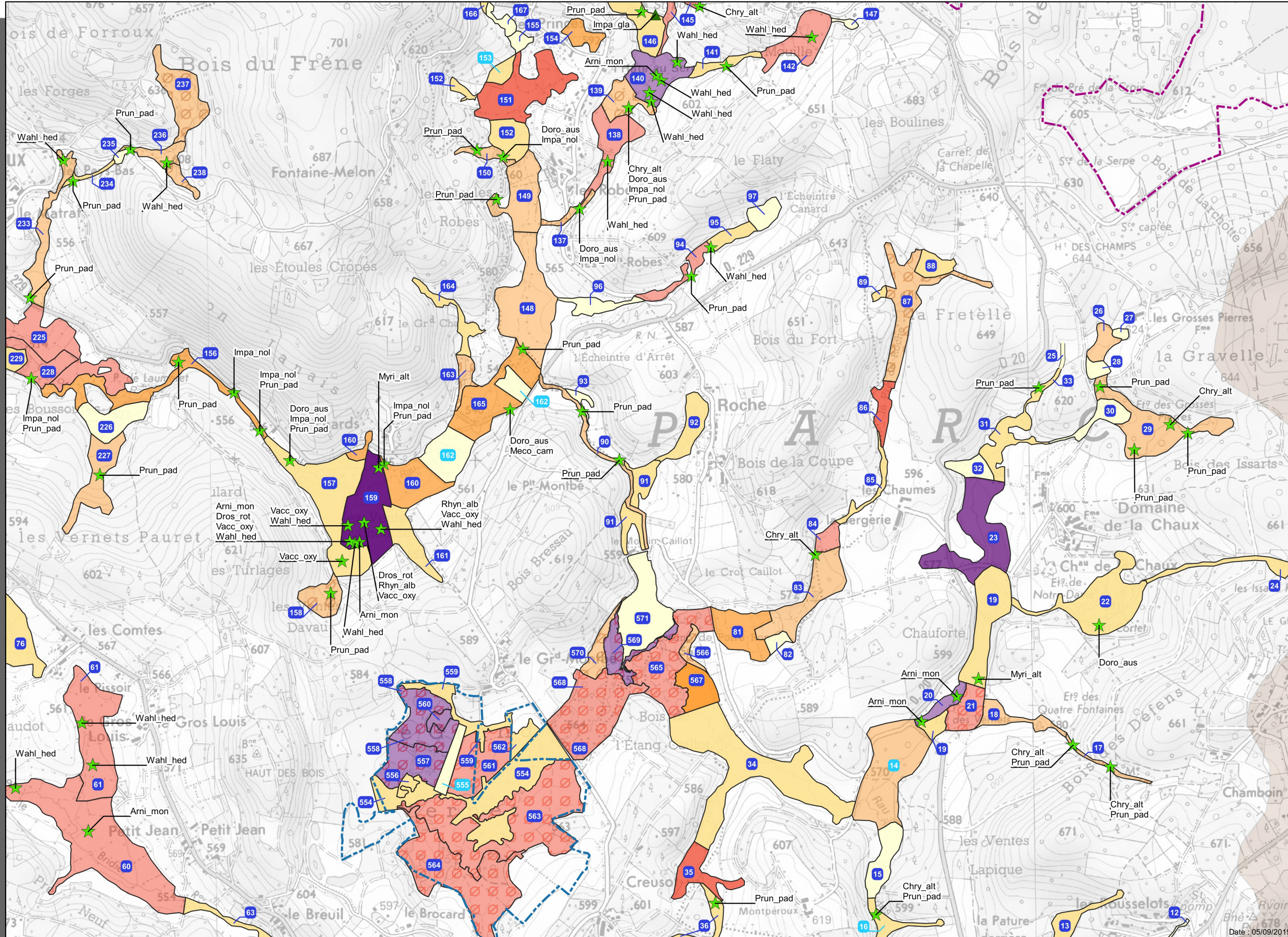
- ### Taxons à enjeu
-  Patrimonial (rare, protégé ou menacé)
 -  Caractère invasif avéré












- Maille cartographique
- Réseau hydrographique majeur
- Limite de zone hydrographique cartographiée
- Zone à cartographier
- Unité cartographique
- 52 N° d'unité cartographique humide
- 16 N° d'unité cartographique partiellement humide
- Zone Natura 2000
- Réserve naturelle régionale des tourbières du Morvan

- ### Enjeux de conservation
- #### Etat de conservation des végétations patrimoniales
- | Intérêt patrimonial | Favorable | Médiocre | Défavorable | Pas de données |
|---------------------|-----------|----------|-------------|----------------|
| Majeur | | | | |
| Elevé | | | | |
| Moyen | | | | |













- #### Intérêt patrimonial
- | | |
|--------|--|
| Faible | |
| Mineur | |
- #### Taxons à enjeu
- Patrimonial (rare, protégé ou menacé)
 - Caractère invasif avéré





-  Maille cartographique
-  Réseau hydrographique majeur
-  Limite de zone hydrographique cartographiée
-  Zone à cartographier
-  Unité cartographique
-  52 N° d'unité cartographique humide
-  16 N° d'unité cartographique partiellement humide
-  Zone Natura 2000
-  Réserve naturelle régionale des tourbières du Morvan

Enjeux de conservation



Etat de conservation des végétations patrimoniales

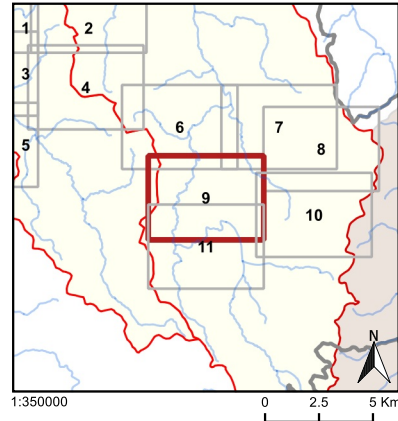
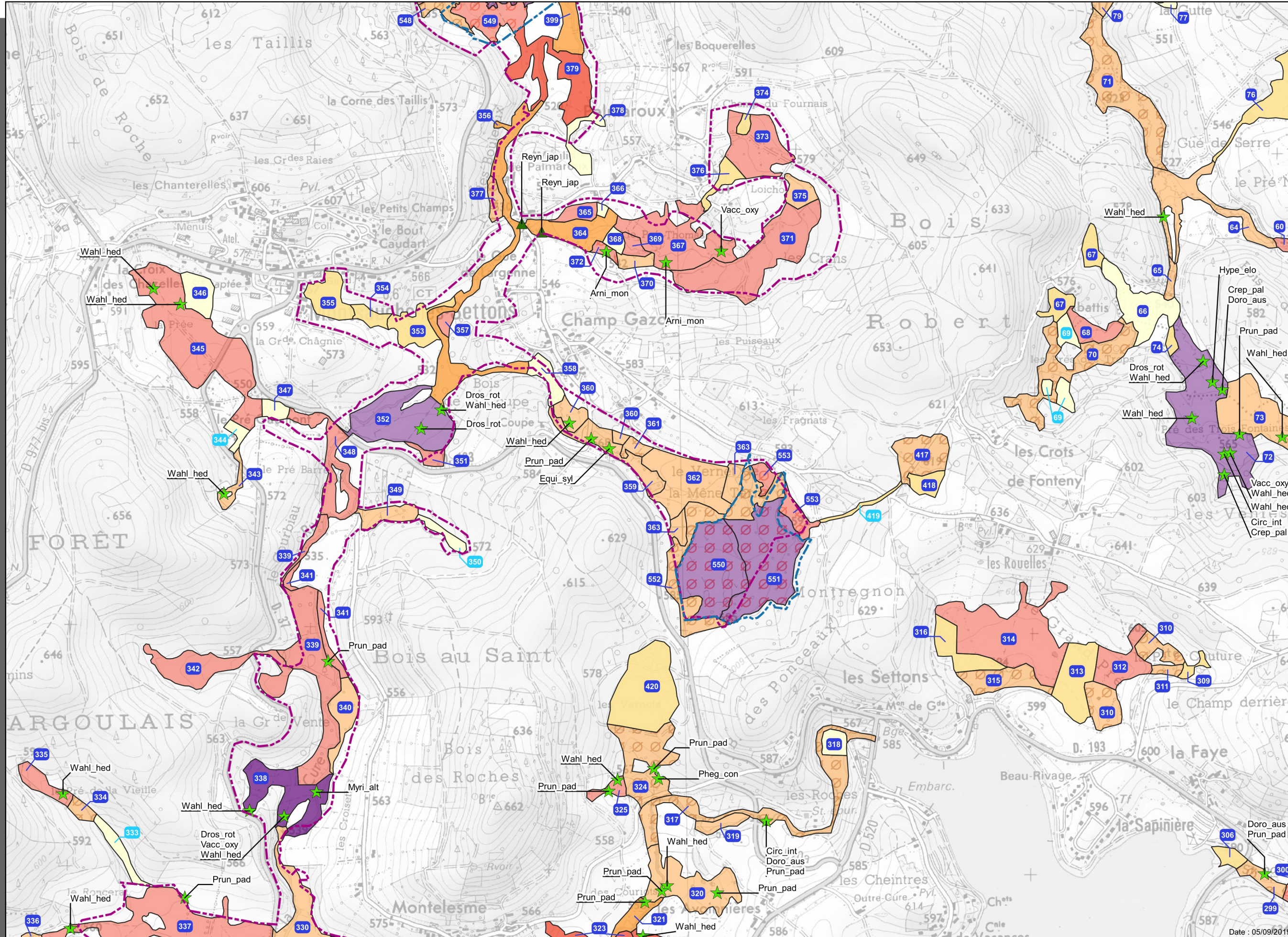
Intérêt patrimonial	Favorable	Médiocre	Défavorable	Pas de données
Majeur				
Elevé				
Moyen				










Intérêt patrimonial





















Faible	
Mineur	



Taxons à enjeu

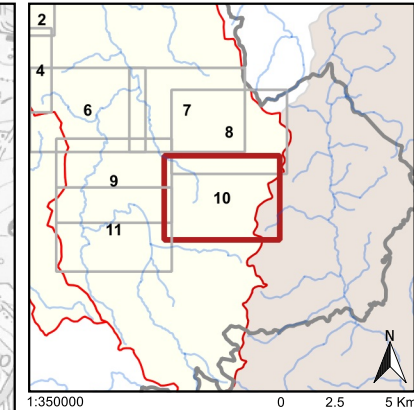
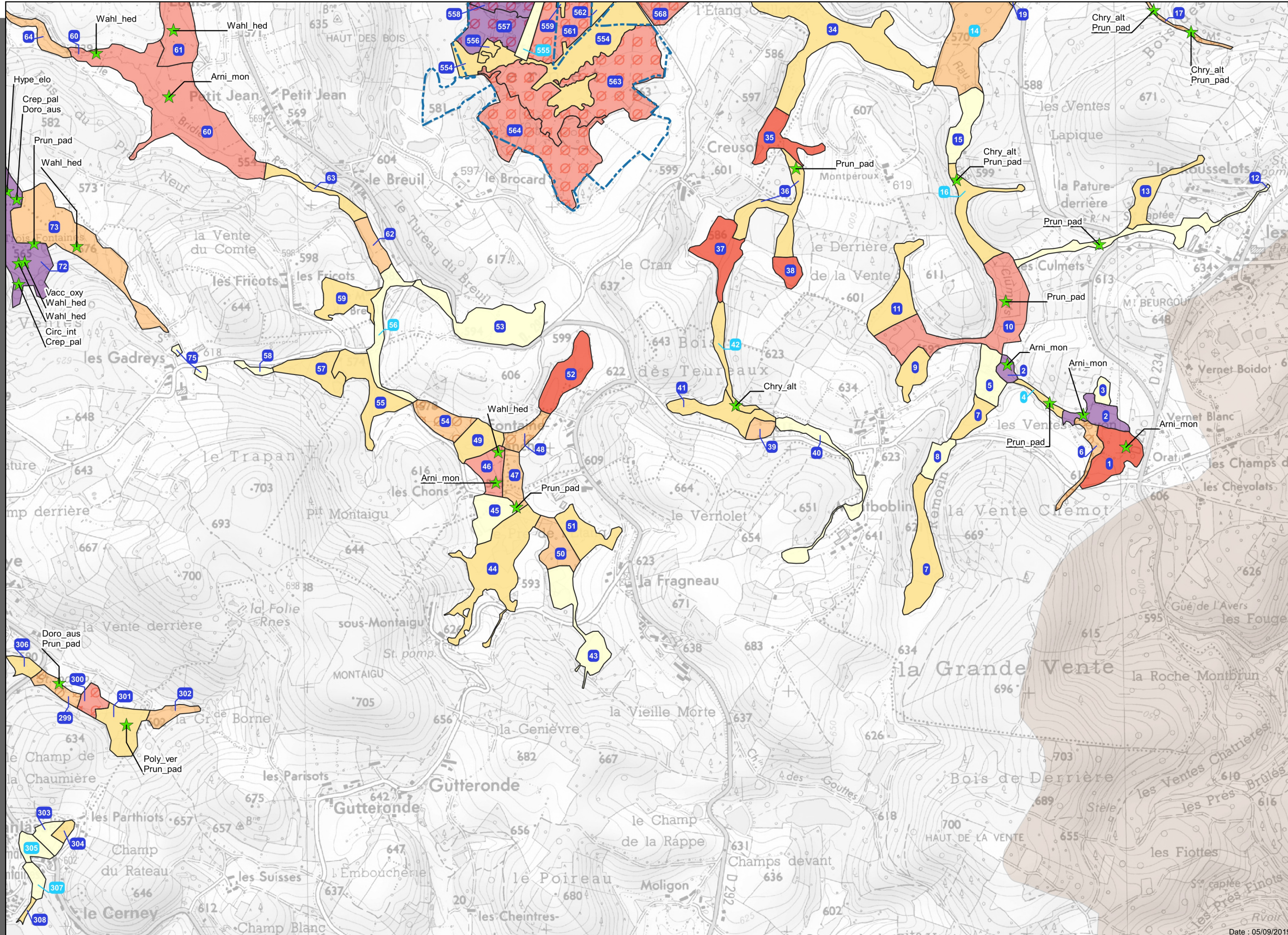
-  Patrimonial (rare, protégé ou menacé)
-  Caractère invasif avéré












-  Maille cartographique
-  Réseau hydrographique majeur
-  Limite de zone hydrographique cartographiée
-  Zone à cartographier
-  Unité cartographique
-  52 N° d'unité cartographique humide
-  16 N° d'unité cartographique partiellement humide
-  Zone Natura 2000
-  Réserve naturelle régionale des tourbières du Morvan

- ### Enjeux de conservation
- #### Etat de conservation des végétations patrimoniales
- | Intérêt patrimonial | Etat de conservation | | | |
|---------------------|---|---|---|---|
| | Favorable | Médiocre | Défavorable | Pas de données |
| Majeur |  |  |  |  |
| Elevé |  |  |  |  |
| Moyen |  |  |  |  |
| Intérêt patrimonial | | | | |
| Faible |  |  |  |  |
| Mineur |  |  |  |  |













- ### Taxons à enjeu
-  Patrimonial (rare, protégé ou menacé)
 -  Caractère invasif avéré





-  Maille cartographique
-  Réseau hydrographique majeur
-  Limite de zone hydrographique cartographiée
-  Zone à cartographier
-  Unité cartographique
-  52 N° d'unité cartographique humide
-  16 N° d'unité cartographique partiellement humide
-  Zone Natura 2000
-  Réserve naturelle régionale des tourbières du Morvan



Enjeux de conservation

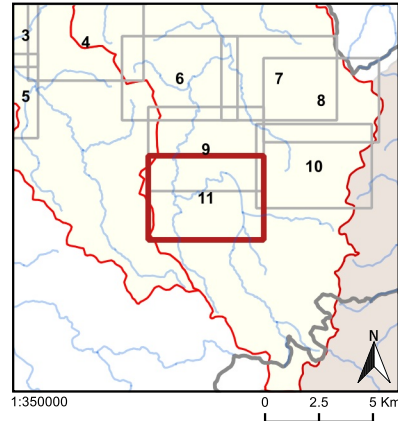
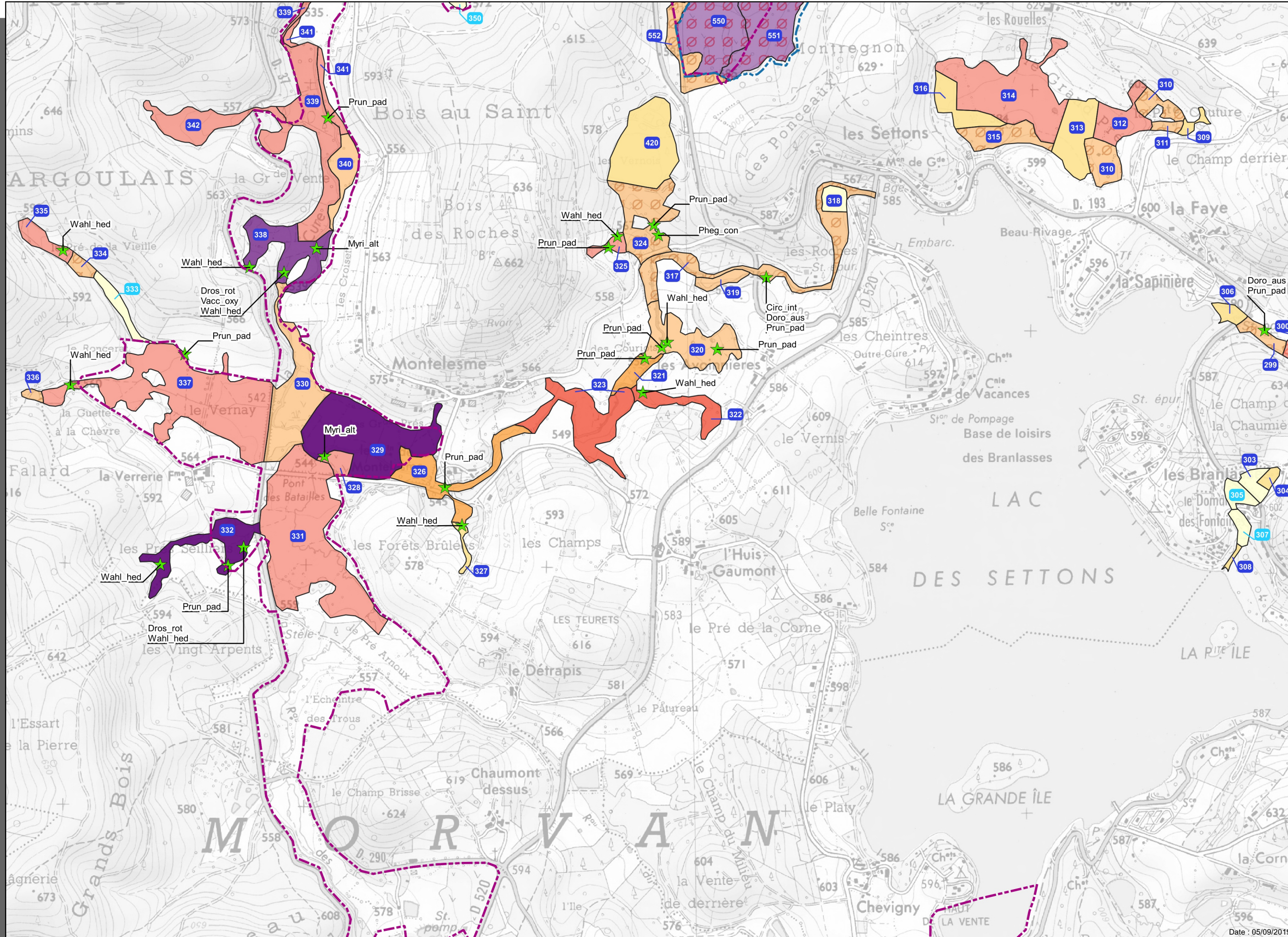
Etat de conservation des végétations patrimoniales










Intérêt patrimonial	Favorable	Altéré	Défavorable	Pas de données
Majeur				
Elevé				
Moyen				













Intérêt patrimonial


Faible	
Mineur	



- #### Taxons à enjeu
-  Patrimonial (rare, protégé ou menacé)
 -  Caractère invasif avéré



-  Maille cartographique
-  Réseau hydrographique majeur
-  Limite de zone hydrographique cartographiée
-  Zone à cartographier
-  Unité cartographique
-  52 N° d'unité cartographique humide
-  16 N° d'unité cartographique partiellement humide
-  Zone Natura 2000
-  Réserve naturelle régionale des tourbières du Morvan

- ### Enjeux de conservation
- #### Etat de conservation des végétations patrimoniales
- | Intérêt patrimonial | Favorable | Altéré | Défavorable | Pas de données |
|---------------------|---|---|---|---|
| Majeur |  |  |  |  |
| Elevé |  |  |  |  |
| Moyen |  |  |  |  |

- #### Intérêt patrimonial
- | | |
|--------|---|
| Faible |  |
| Mineur |  |

- #### Taxons à enjeu
-  Patrimonial (rare, protégé ou menacé)
 -  Caractère invasif avéré

Dictionnaire de correspondance des taxons avec leurs noms abrégés utilisés dans l'atlas

CD_REF	STATUT	NOM	NOM_RACC
83874	Patrimonial	<i>Arnica montana</i>	Arni_mon
88614	Patrimonial	<i>Carex lasiocarpa</i>	Care_las
91118	Patrimonial	<i>Chrysosplenium alternifolium</i>	Chry_alt
91267	Patrimonial	<i>Circaea x intermedia</i>	Circ_int
93101	Patrimonial	<i>Crepis paludosa</i>	Crep_pal
95209	Patrimonial	<i>Doronicum austriacum</i>	Doro_aus
95442	Patrimonial	<i>Drosera rotundifolia</i>	Dros_rot
95919	Patrimonial	<i>Eleocharis ovata</i>	Eleo_ova
96545	Patrimonial	<i>Equisetum sylvaticum</i>	Equi_syl
96861	Patrimonial	<i>Eriophorum vaginatum</i>	Erio_vag
134454	Patrimonial	<i>Euphrasia officinalis</i> subsp. <i>rostkoviana</i>	Euph_off
99922	Patrimonial	<i>Gentiana pneumonanthe</i>	Gent_pne
103272	Patrimonial	<i>Hypericum elodes</i>	Hype_elo
103553	Patrimonial	<i>Impatiens noli-tangere</i>	Impa_nol
106128	Patrimonial	<i>Limosella aquatica</i>	Limo_aqu
107519	Patrimonial	<i>Meconopsis cambrica</i>	Meco_cam
109139	Patrimonial	<i>Myriophyllum alterniflorum</i>	Myri_alt
111239	Patrimonial	<i>Oreopteris limbosperma</i>	Oreo_lim
111815	Patrimonial	<i>Osmunda regalis</i>	Osmu_reg
113079	Patrimonial	<i>Phegopteris connectilis</i>	Pheg_con
114616	Patrimonial	<i>Polygonatum verticillatum</i>	Poly_ver
116109	Patrimonial	<i>Prunus padus</i>	Prun_pad
117056	Patrimonial	<i>Ranunculus hederaceus</i>	Ranu_hed
117731	Patrimonial	<i>Rhynchospora alba</i>	Rhyn_alb
128347	Patrimonial	<i>Vaccinium oxycoccos</i>	Vacc_oxy
130065	Patrimonial	<i>Wahlenbergia hederacea</i>	Wahl_hed
82080	Invasif	<i>Ambrosia artemisiifolia</i>	Ambr_art
103547	Invasif	<i>Impatiens glandulifera</i>	Impa_gla
117503	Invasif	<i>Reynoutria japonica</i>	Reyn_jap



Pour en savoir plus :
<http://www.cbnbp.mnhn.fr>

Conservatoire Botanique National



Le Conservatoire botanique national du Bassin parisien est un service scientifique du Muséum national d'Histoire naturelle, agréé par le ministère en charge de l'environnement depuis 1998.

4 missions au service de la flore sauvage et de la végétation

- la connaissance ;
- l'identification et la conservation des éléments rares et menacés ;
- la fourniture d'un concours technique et scientifique auprès des pouvoirs publics ;
- l'information et la sensibilisation du public.

Sa labellisation

- Un agrément national conféré par le ministère en charge de l'environnement (JO du 23/09/2017) ;

Le CBNBP intervient sur un périmètre constitué des Régions Centre-Val de Loire, Île-de-France et des départements de l'ex-Bourgogne (Région Bourgogne-France-Comté) et de l'ex-Champagne-Ardenne (Région Grand Est).



Le CBNBP est membre de la Fédération des Conservatoires botaniques nationaux et partenaire de l'Agence Française pour la Biodiversité.

Contacts

Conservatoire botanique national du Bassin parisien

Muséum national d'Histoire naturelle

Directeur : Frédéric Hendoux
Directeur scientifique adjoint : Sébastien Filoche
61, rue Buffon - CP53
75005 PARIS
Tél. : 01 40 79 35 54
E-mail : cbnbp@mnhn.fr

Délégation Bourgogne

Responsable : Olivier Bardet
Maison du Parc Naturel Régional du Morvan
58230 SAINT-BRISSON
Tél. : 03 86 78 79 60
E-mail : cbnbp-bourg@mnhn.fr

Délégation Centre-Val de Loire

Responsable : Jordane Cordier
DREAL Centre - BP6407
5, avenue Buffon - 45064 ORLEANS Cedex 2
Tél. : 02 36 17 41 31
E-mail : cbnbp-cvl@mnhn.fr

Délégation Champagne-Ardenne

Responsable : Frédéric Hendoux
30, Chaussée du Port - CS 50423
51035 CHALONS-EN-CHAMPAGNE CEDEX
Tél. : 03 26 65 28 24
E-mail : cbnbp-ca@mnhn.fr

Délégation Île-de-France

Responsable : Jeanne Vallet
61, rue Buffon - 75005 PARIS
Tél. : 01 40 79 56 47
E-mail : cbnbp-idf@mnhn.fr

Pôle Conservation

Responsable : Philippe Bardin
Tél. : 01 40 79 56 25
philippe.bardin@mnhn.fr

Pôle Phytosociologie

Responsable : Gaël Causse
Tél. : 03 86 78 79 61
gael.causse@mnhn.fr

Pôle Système d'information

Responsable : Cyril Tabut
Tél. : 01 40 79 80 99
cyril.tabut@mnhn.fr