



HAL
open science

Le site de Choisey “ Parthey ” dans le Jura

Régis Labeaune

► **To cite this version:**

Régis Labeaune. Le site de Choisey “ Parthey ” dans le Jura. Bulletin de l'Association française pour l'étude de l'âge du fer, 1996, 14, pp.25-27. hal-02536660

HAL Id: hal-02536660

<https://hal.science/hal-02536660>

Submitted on 20 Aug 2020

HAL is a multi-disciplinary open access archive for the deposit and dissemination of scientific research documents, whether they are published or not. The documents may come from teaching and research institutions in France or abroad, or from public or private research centers.

L'archive ouverte pluridisciplinaire **HAL**, est destinée au dépôt et à la diffusion de documents scientifiques de niveau recherche, publiés ou non, émanant des établissements d'enseignement et de recherche français ou étrangers, des laboratoires publics ou privés.



Distributed under a Creative Commons Attribution - NonCommercial - NoDerivatives 4.0 International License

LE SITE DE CHOISEY "PARTEY" DANS LE JURA

Régis LABAUNE

L'opération de Choisey "Parthey" s'inscrit à l'extrémité Nord-ouest du tronçon de l'autoroute A. 39 reliant Dole à Bourg-en-Bresse. La position en sommet et sur le rebord de la colline n'a pas permis la conservation des structures qui n'étaient pas encrées dans le sol naturel.

Plusieurs occupations protohistoriques ont été mises au jour sur ce site. Elles occupent tout le sommet de la colline et correspondent à trois périodes bien distinctes :

- Le Bronze final I est représenté par trois structures
- Le Bronze final IIIb correspond à deux structures
- Le Hallstatt ancien est représenté par une trentaine de structures

Les traces d'occupations concernant le Bronze final (Bf. I et Bf IIIb) sont très sporadiques. La céramique de ces ensembles est très fragmentée. Les propositions de datation ont été réalisées sur quelques éléments caractéristiques en corrélation avec des analyses 14 C.

Le manque de structures d'habitat et la pauvreté du mobilier découvert ne nous permettent pas d'appréhender l'organisation spatiale du site à ces époques.

Un ensemble de structures se situait en bordure du sommet de la colline, juste au niveau de la rupture de pente. Ce sont des fosses polylobées qui se sont comblées naturellement. Ce sont des structures d'extraction de carbonates ; ils sont utilisés fréquemment comme dégraissant dans les céramiques de stockages à la place des grains de sable.

Le mobilier recueilli dans ces structures est peu abondant, très fragmenté et ne nous permet pas d'établir une datation précise. Toutefois, l'absence de mobilier gallo-romain nous permet de dire qu'elles sont définitivement comblées à l'époque historique.

C'est au milieu de ces fosses d'extraction de carbonates que 14 bois de cerf, ou fragment de bois ont été découverts. Leur surface est érodée et les perlures sont très émoussées. Les merrains ont été coupés afin de permettre une meilleure utilisation. Ce sont tous des bois de chute qui sont débités dans le but d'en faire des pics. Seul l'andouiller de base est conservé et devait former la partie active de l'outil.

L'occupation la mieux représentée est celle datée du Hallstatt ancien. Elle est caractérisée par une trentaine de fosses dépotoirs.

Dans une des ces structures, des plaques de parois en clayonnage ont été découvertes. Elles représentent une surface totale de près de 2,11 m². Les deux surfaces (externe et interne) sont planes et lisses. Ces plaques n'ont pas subi une forte cuisson ce qui tend à prouver que nous sommes plus en présence de cloisons que de plaques foyères. Ces parois auraient subi l'action du feu suite à un incendie et auraient été jetées dans cette fosse dépotoir.

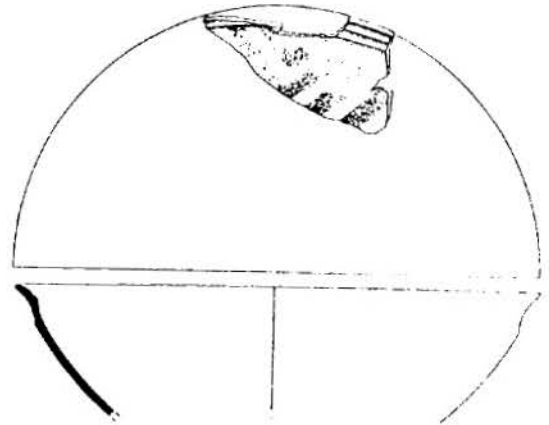

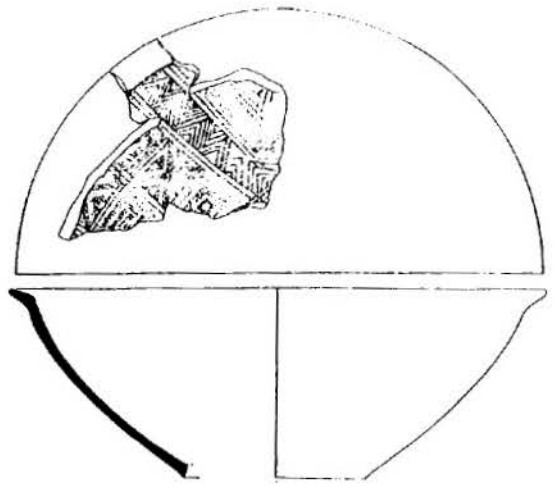
Malgré l'absence de trous de poteaux formant des plans de bâtiments, plusieurs arguments plaident en faveur d'un habitat sur la colline.

Les structures d'extractions sont situées à la rupture de pente, laissant ainsi libre le sommet de la colline. Les nombreuses fosses dépotoirs contenaient des fragments de meules, des tessons de céramique en quantité très importante et des parois en clayonnages prouvant la présence de constructions.

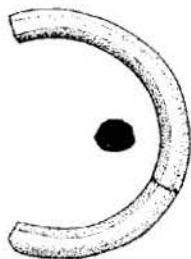

L'érosion, sur le sommet, a été très importante si bien qu'elle ne nous permet pas de dresser un plan de l'organisation spatiale de cet habitat.

L'ensemble de la céramique, découverte essentiellement dans trois ensembles clos, est très homogène. Parmi les découvertes remarquables se trouvaient des assiettes excisées, des coupes graphitées ou peintes à bandes rouges. Plusieurs objets en bronze sont associés à ces ensembles céramiques : une pointe de flèche, un rasoir, une lame de couteau et une épingle. Les assiettes excisées trouvent de nombreux parallèles en Alsace et dans le Bade-Würtemberg.

L'abondance et la diversité du mobilier céramique permettent de mettre en évidence le rôle et l'importance du site et de ce secteur du Jura occidental dans les échanges commerciaux et culturels avec les régions avoisinantes (Champagne, Jura-Franco-Suisse, Alsace, Bade-Würtemberg).



CHOISEY (39) "Parthey" : Céramiques



CHOISEY (39) "Parthey" : Objets