



HAL
open science

Inventaire des sites du second âge du Fer dans l'Oise

Jean-Claude Blanchet

► **To cite this version:**

Jean-Claude Blanchet. Inventaire des sites du second âge du Fer dans l'Oise. Revue archéologique de Picardie, 1983, Les Celtes dans le nord du bassin parisien. Actes du Ve colloque de l'Association française pour l'étude de l'âge du Fer, 1, pp.254-263. 10.3406/pica.1983.3007 . hal-02535891

HAL Id: hal-02535891

<https://hal.science/hal-02535891>

Submitted on 7 Apr 2020

HAL is a multi-disciplinary open access archive for the deposit and dissemination of scientific research documents, whether they are published or not. The documents may come from teaching and research institutions in France or abroad, or from public or private research centers.

L'archive ouverte pluridisciplinaire **HAL**, est destinée au dépôt et à la diffusion de documents scientifiques de niveau recherche, publiés ou non, émanant des établissements d'enseignement et de recherche français ou étrangers, des laboratoires publics ou privés.



Distributed under a Creative Commons Attribution - NonCommercial - NoDerivatives 4.0 International License

INVENTAIRE DES SITES DU SECOND AGE DU FER DANS L'OISE

par Jean-Claude BLANCHET *

A l'occasion de la publication des Actes du Colloque de Senlis sur l'Age du Fer, il nous a paru utile de présenter un inventaire topo-bibliographique des gisements de l'époque de La Tène connus dans le département de l'Oise.

En première partie, nous donnons une liste des sites, classés selon l'ordre alphabétique des communes, en indiquant à chaque fois brièvement : les conditions de découverte, la nature des vestiges, le mobilier principal, le lieu de conservation et la bibliographie de référence.

En deuxième partie, nous avons répertorié les sites selon leur nature (habitat, structure isolée, nécropole,

gué), et nous avons indiqué leur périodisation globale. Ces découvertes ont toutes été reportées sur une carte régionale.

En troisième partie, nous indiquons la bibliographie exhaustive concernant le sujet pour les périodes du Hallstatt final et de La Tène. Nous avons écarté la numismatique gauloise, mais nous avons mentionné les découvertes de monnaies faites au cours de fouilles. Nous remercions bien vivement nos collègues qui nous ont aidé dans ce travail et en particulier Jean-Louis BRUNAU, André DECORMEILLE et Georges-Pierre WOIMANT.

INVENTAIRE DES SITES

ANSACQ - (arr. CLERMONT-EN-BEAUVAISIS, c. MOUY).

«Le Bouillé»

De la céramique et des vestiges d'incinérations ont été découverts dans les labours à partir de 1979, par André DECORMEILLE. Il s'agit vraisemblablement d'une nécropole qui peut être datée de La Tène finale et qui est déjà fortement arasée par les travaux agricoles.

- Mobilier : Céramique très décorée.
- Conservation : Dépôt de fouilles départemental de Compiègne.
- Bibliographie : Inédit.

ATTICHY - (arr. COMPIEGNE, ch. I. c.)

«La Maladerie»

Tombe à char découverte et détruite par des ouvriers en mars 1926, dans une grèvière, sur les bords de l'Aisne, à une profondeur de 1,25 m, à la base du limon argileux. La plupart des objets furent jetés à l'eau et seules quelques pièces remarquables furent conservées. Trois fosses à incinérations (ou puits funéraires) furent trouvés à proximité. La tombe à char a été datée du milieu de La Tène II, elle était entourée d'une «tranchée circulaire».

- Mobilier : Un anneau de joug complet (n° 775) ; un fragment d'anneau de joug (n° 772) ; une base d'anneau passe-guide (n° 774) et trois fragments de bandages de roue de fer (n° 771 et 773).
- Conservation : Musée Vivenel à Compiègne (don DUBUISSON et DECARPIGNY)
- Bibliographie : DUVAL A. et BLANCHET J.-Cl. (1974) HEMERY M. (1925), p. 23.
HEMERY M. (1927 a).
HEMERY M. (1927 b).
HEMERY M. (1952), p. 83, note 38.
WOIMANT G.-P. (1979), p. 21.

BARON - (arr. SENLIS, c. NANTEUIL-LE-HAUDOIN)

«Hameau de Beaulieu»

Une sépulture à inhumation contenant un vase décoré a été trouvée en extrayant des grès dans un champ inculte incliné vers le midi, au hameau de Beaulieu. Cette sépulture ne devait pas être isolée.

- Matériel : Un vase situliforme décoré d'éléments cunéiformes.
- Conservation : Musée des Antiquités Nationales (n° 26 293).
- Bibliographie : Dessin aux archives de la Société Académique de l'Oise. BLANCHET J.-Cl. et DUVAL A. (1975), p. 55, fig. 6, n° 2.

BEAUVAIS (Chef I. arr.)

A) «Nord de Beauvais».

Fragment de vase à panse arrondie, à col droit et à lèvre saillante, à bord arrondi aurait été trouvé au siècle dernier par M. MATHON au nord de Beauvais.

- Conservation : Musée des Antiquités Nationales (n° 26 292).
- Bibliographie : BLANCHET J.-Cl., DUVAL A. (1975), B. 55, fig. 6, n° 2.

B) «Les Aulnes du Canada»

Découverte et fouille, à partir de mai 1981, par G.-P. WOIMANT, d'un fossé placé dans la zone marécageuse des ballastières de la vallée du Thérain, au nord-ouest de Beauvais.

Ce fossé semble correspondre à un enclos quadrangulaire dont deux côtés ont déjà pu être fouillés sur 60 mètres de longueur. Le profil du fossé est en U, avec 3 à 4 mètres de largeur, pour un mètre à un mètre cinquante de profondeur.

Quelques rares vestiges de torchis peuvent correspondre à un habitat placé à l'intérieur de l'enclos. Une fosse d'époque augustéenne a été trouvée à proximité, ainsi que des tranchées en surface.

- Mobilier : Nombreuse céramique commune et d'importation (peinte et amphores de type DRESSEL IA). Fibules et outils divers en fer. Ossements d'animaux très bien conservés (plusieurs crânes entiers de porcs et de moutons) et quelques vestiges humains portant des traces de découpages.

* Centre d'Etudes Techniques de l'Équipement Nord-Picardie
Centre de Recherche Archéologique de la Vallée de l'Oise
21, rue des Cordeliers - 60200 COMPIEGNE.

- Conservation : Musée Départemental de Beauvais.
- Bibliographie : WOIMANT G.-P., MARTINEZ R., MENIEL P. et PETEL P. (1982).
WOIMANT G.-P. (1983 a)

BETHISY-SAINT-MARTIN (arr. SENLIS, c. CREPY-EN-VALOIS)

«Le Barillet»

Un habitat de La Tène tardive a été trouvé près de l'entrée, à l'intérieur de l'éperon barré du Barillet. Quatre fosses et un amas de grosses pierres délimitaient un espace rectangulaire de 5 m sur 4 m. M. JOUVE propose une datation vers 45/40 av. J.C. et L. BERGER un rajeunissement d'une dizaine d'années, soit de toute façon une appartenance à l'époque préaustro-romaine.

- Matériel : Céramique domestique, un fragment de verre à ruban d'or, scories, clous, objets en fer, une fibule en fer, ossements d'animaux, deux potins (B. N. n° 8 124) et un potin inédit. Nombreux fragments de blé brûlé de l'espèce *Triticum aestivum*.
- Conservation : Dépôt de fouille départemental de Compiègne.
- Bibliographie : BERGER L. et JOUVE M. (1980).
JOUVE M. (1973).

BREUIL-LE-SEC (arr. et c. CLERMONT)

«Le Bois de Breuil-le-Sec»

Une première sépulture a été trouvée et explorée en 1973 sur le bord du talus d'un chemin par M. LENORMAND, propriétaire du bois de Breuil-le-Sec. Une première fouille de sauvetage a été effectuée par M. DEGENNE et l'équipe du C.R.A.V.O. du 15 juillet au 15 août 1974. Six sépultures nouvelles ont été dégagées pendant cette campagne. En 1975, des sondages, réalisés sous la responsabilité de A. DUVAL, ont permis de découvrir cinq nouvelles sépultures à incinération. Un troisième sauvetage, réalisé en 1977 par ce dernier fouilleur, M. DEGENNE et A. DECORMEILLE, a mis en évidence une autre sépulture partiellement démantelée par des terriers de lapins, sur le bord de la carrière de sable. La position des dernières sépultures sur un ancien front d'extraction, nous permet de penser qu'une partie de la nécropole a été détruite au siècle dernier. De nouvelles recherches seront nécessaires pour explorer entièrement la nécropole du Bois de Breuil-le-Sec et en chercher les limites.

- Matériel : (toutes les sépultures sont à incinérations placées à côté des offrandes).

- sépulture 1 : 7 vases et 1 couteau à douille en fer.
- sépulture 2 : 4 vases.
- sépulture 3 : 3 vases et 1 fibule.
- ensemble 4 : 3 vases fragmentés et tessons de 4 autres vases.
- sépulture 5 : 12 vases et 2 fibules.
- sépulture 6 : 14 vases, 1 fibule et 1 force.
- sépulture 7 : 6 vases, 1 couteau à douille, 1 agrafe à bois, 2 fibules fragmentées en fer et des restes de forces.
- sépulture 8 : 1 vase.
- sépulture 9 : 7 vases, 1 couteau, 1 élément en fer.
- sépulture 10 : sépulture bouleversée).
- sépulture 11 : 14 vases, 1 rasoir et 2 fibules en fer.
- sépulture 12 : 13 vases.
- sépulture 13 : 8 vases.

- Conservation : Dépôt au Musée Vivenel à Compiègne, sauf le mobilier de la sépulture 1 conservé par le propriétaire, après restauration.
- Bibliographie : CADOUX J.-L. (1977), p. 304-305, fig. 11 et 12.
CADOUX J.-L. (1979), p. 309.
DEGENNE M. (1978), p.
DEGENNE M. et DUVAL A. (1983).
DESBORDES J.-M. (1975), p. 297-298, fig. 10.
DUVAL A. et BLANCHET J.-Cl. (1976).

CAUFFRY (arr. CLERMONT, c. LIANCOURT)

«La Petite Vallée»

Un petit établissement rural a été fouillé par André DECORMEILLE en 1979. Il se compose de deux fossés parallèles délimitant le chemin d'accès, d'un habitat constitué d'un pavé de pierres calcaires protégé par un fossé de drainage. De plus, à proximité immédiate, un ensemble de deux silos et d'un foyer a été mis au jour.

Datation : La Tène II finale, début de La Tène III.

Matériel : Céramique, une fibule filiforme en bronze à ressort extérieur, un bracelet en lignite et une meule. Présence de vestiges humains.

Conservation : Dépôt de fouilles départemental de Compiègne.

Bibliographie : CADOUX J.-L. (1979), p. 309.

DECORMEILLE (à paraître).

CHELLES (arr. COMPIEGNE, c. ATTICHY)

«Le Village»

A l'occasion de la pose de tuyaux d'adduction d'eau à l'intérieur du village de Chelles, des parures de bronze ont été remontées sans que l'on

puisse savoir si des sépultures de La Tène ancienne existaient.

- Matériel : Un torque et deux bracelets.
- Conservation : Coll. particulière.
- Bibliographie : Inédit.

CLAIROIX (arr. et c. COMPIEGNE)

«Le Petit Breuil»

Entre le Mont Ganelon et le confluent de l'Aisne et de l'Oise, s'étend un site occupé dès le Paléolithique supérieur, jusqu'au Gallo-Romain. Des prospections de surface, puis des fouilles de sauvetage ont été entreprises par Jean-Pierre JORRAND et Christophe TOUPET (interventions en 1970 et 1976).

Bien que le matériel protohistorique soit très disparate, les quelques bords et tessons décorés (peigne surtout) s'apparentent aux formes de La Tène finale régionale.

- Matériel : Céramique et une fusaiole.
- Conservation : Dépôt de fouilles départemental de Compiègne et coll. Ch. TOUPET.
- Bibliographie : TOUPET Ch. (1972).

COMPIEGNE (Chef l. arr.)

A) «Le Carrefour d'Aumont»

De nombreux vestiges archéologiques de toutes périodes ont été trouvés dans l'ancienne grévière du Carrefour d'Aumont par Marcel HEMERY. Le 30 août 1931, une fosse de 1,80 m de diamètre et de 0,90 m de profondeur a été détruite par les ouvriers, mais Marcel HEMERY a pu y ramasser des tessons et des ossements et faire quelques observations.

Le matériel céramique d'habitat s'apparente tout à fait à celui de la fosse III de la maison gauloise de Verberie. Il peut donc être daté de la fin de La Tène moyenne.

- Matériel : Tessons (nombreuses écuelles) et ossements d'animaux.
- Conservation : Musée Vivenel à Compiègne (n° 1 437 à 1 459, anc. coll. HEMERY).
- Bibliographie : BLANCHET et alii (1982).
HEMERY M. (1956).

B) «Les Secnaux»

Fouilles ordonnées par Napoléon III en forêt de Compiègne, et effectuées par A. de ROUCY. Les vases proviennent vraisemblablement de sépultures. Ils ont été trouvés en mars 1861, au lieu-dit les «Secnaux», à l'angle de la route des Beaux-Monts et de la route départementale de Compiègne à Crépy.

- Matériel : 5 vases, uniquement.
- Conservation : Musée des Antiquités Nationales (n° 14 984 : 1 vase, n° 14 985 : 3 vases, n° 28 595 : 1 vase).
- Bibliographie : BLANCHET J.-Cl. et DUVAL A. (1975), p. 52-53, fig. 4.

C) «Royallieu» près du «Camp militaire»

Deux silos creusés dans la craie ont été partiellement détruits lors de l'établissement des bâtiments préfabriqués de l'Université. Un de ces silos a été fouillé par Ch. TOUPET en 1978.

Il a livré, selon le fouilleur, de la céramique, des silex rubéfiés et quelques ossements attribuables à La Tène.

- Matériel : Céramique d'habitat.
- Conservation : Dépôt de fouilles départemental de Compiègne.
- Bibliographie : CADOUX J.-L. (1979), p. 309.
WOIMANT G.-P. (1979), p. 3.

D) «Forêt de Compiègne»

Des tessons provenant de la collection Vivenel au Musée de Compiègne ne possèdent pas d'indication précise, autre que la forêt. Il s'agit de fragments de vases décorés de gros coups de poinçons (proches de Verneuil-en-Halatte) et de coupes carénées.

Ce matériel peut appartenir à La Tène Ic ou au début de La Tène II.

- Conservation : Musée Vivenel à Compiègne (n° 1 243 à 1 252).
- Bibliographie : Catalogue LEVEAUX au Musée Vivenel.

E) «Le Fond Pernant»

Une fouille est menée depuis le mois de mai 1982, au sud de Compiègne, entre l'Usine «Biscuiterie Nantaise» et les jardins ouvriers. Des fosses, des silos et des trous de poteaux appartiennent vraisemblablement à un village du début de La Tène ancienne. Fouilles de B. LAMBOT et A. DECORMEILLE.

- Matériel : céramique abondante (commune et vases peints). Coupes à bords ourlés. Vestiges osseux d'animaux. Torchis. Silex. Présence d'une fosse du Bronze ancien avec urne à décor cordé et anse arciforme.
- Conservation : Dépôt de fouilles départemental de Compiègne.
- Bibliographie : Inédit.

CREIL (arr. SENLIS, chef 1 canton)

A) «Le Houy» en forêt de La Haute Pommerai

Une sépulture bien conservée, comprenant deux vases et une incinération extérieure, a été mise au jour au cours de la fouille d'une villa gallo-romaine. Une seconde sépulture était très perturbée par une fosse historique. Elle comprenait de la céramique et une grande fibule en fer.

- Datation : La Tène tardive.

- Conservation : Dépôt provisoire de fouilles de la société Archéologique et Historique de Creil.

- Bibliographie : CADOUX J.-L. (1979), p. 310.

DURVIN P. (1968), p. 9-10.

DURVIN P. (1981).

B) «Les Cerisiers»

Un silo et une fosse datant de La Tène tardive sont en cours de fouille depuis la fin de l'année 1981 par J.-M. FEMOLANT.

- Conservation : Dépôt de fouilles départemental de Senlis.

- Bibliographie : Inédit.

FEIGNEUX (arr. SENLIS, c. CREPY-EN-VALOIS)

«Le Fond de Feuillère»

C'est en bêchant son jardin, en 1913, au pied du versant nord d'un petit vallon, que Charles LEFEVRE découvrit des ossements humains et une épée en fer. Une recherche sommaire fut effectuée le lendemain par M. MIGNAN, instituteur.

Nous ne possédons que peu de renseignements sur cette sépulture à inhumation relatée fort heureusement par Etienne PATTE ; l'épée en fer, seule conservée, s'apparente à celles de La Tène ancienne de la Marne et de l'Aisne.

- Mobilier : Une épée en fer, des fragments de poterie et une mâchoire de porc.

- Conservation : Musée de Préhistoire, Nemours (anc. coll. PATTE, l'épée en fer : n° 79.6.5600).

- Bibliographie : PATTE E. (1931).

GOURNAY-SUR-ARONDE (arr. COMPIEGNE, c. RESSONS-SUR-MATZ).

A) «Hameau de Saint-Maur» et «Le Fief SEGUIN».

Découverte faite en 1869 à environ 500 mètres au nord du hameau de Saint-Maur, à 10 mètres du bord droit de la route des Flandres (R.N. 17) et sur le flanc sud de la Montagne de Bellicourt. Lors de l'implantation de l'usine à gaz, en 1978, il n'a pas été retrouvé d'autres sépultures à cet emplacement.

- Structures : 4 sépultures creusées dans la craie (2 inhumations et 2 incinérations).

- Matériel : 7 vases, 2 anneaux en bronze, 1 plaque de toile avec 6 rivets et 4 déchets de bronze brûlés (à l'origine il y avait 12 vases selon A. de ROUCY).

- Conservation : Musée des Antiquités Nationales (n° 14 980 : 2 vases ; n° 14 981 : 2 vases ; n° 14 982 : 1 vase ; n° 14 981 : 2 anneaux en bronze ; n° 28 526 : 2 vases ; n° 28 450 : 1 vase).

- Bibliographie : BLANCHET J.-Cl. et DUVAL A. (1975).

CAMUS (1903).

de ROUCY (1869 a et b).

LECOMPTE J. (1916).

B) «Le Parc du Château».

C'est en prospectant une zone récemment défrichée et surplombant la petite rivière l'Aronde, en avril 1975, que Jean-Louis BRUNAUX a découvert, d'abord, des vestiges d'occupation gallo-romaine, puis un dépôt de vases, un vaste *oppidum* à double fossé d'enceinte couvrant une superficie de 12 hectares et un sanctuaire gaulois.

- Le dépôt de vases : il fut interprété d'abord comme une sépulture de La Tène II ancienne ou de la fin de La Tène Ic, détruite partiellement par la charrue et endommagée par les gallo-romains. Le fait qu'aucune trace d'incinération n'ait été trouvée, et la découverte à proximité du sanctuaire, laisse, plutôt supposer, la présence d'une fosse à offrandes.

- Matériel : 20 vases au moins.

- L'*oppidum* principal : il vient seulement d'être fouillé à partir de 1981. Une coupe de 30 mètres de longueur a été réalisée. Le fossé mesure 6 mètres de largeur sur près de 3 mètres de profondeur.

- Le sanctuaire : (fouillé entre 1977 et 1980). A mi-pente sous l'*oppidum* principal, et sur une légère éminence, se trouve un sanctuaire ceinturé par des fossés quadrangulaires de 45 mètres de côté, avec une entrée unique à l'est. A l'origine, au IIIe siècle avant notre ère, le sanctuaire ne comprenait qu'une grande fosse ovale de 4 mètres de longueur et de 2 mètres de profondeur. Ensuite, 9 autres fosses circulaires, groupées par trois et équidistantes, furent creusées autour de la fosse principale. L'étude du mobilier et des ossements d'animaux sacrifiés permet de penser que les victimes et le matériel métallique, tordu ou brisé, étaient d'abord déposés dans les fosses, le temps nécessaire à la décarnation. Le tout était ensuite enfoui dans le fossé d'enceinte, principalement de part et d'autre de la porte. Au fossé principal d'exposition a été adjoint un

second fossé. Les neuf fosses périphériques furent comblées et remplacées à la fin du IIIe siècle par un temple couvert et partiellement fermé, afin de protéger la grande fosse principale qui remplissait toujours son office.

Ce premier bâtiment fut remplacé par un second temple rectangulaire assurant toujours le même rôle. Il fut détruit par le feu probablement au moment de la conquête romaine. Puis un *fanum* gallo-romain fut construit au même emplacement. Il subsistera jusqu'à la fin du IIIe siècle de notre ère.

- Mobilier : Près de 1 000 objets en fer (épées, fourreaux, umbos de boucliers, javelots, fers de lances, chaînes, fibules, rasoirs, marteaux, lingots etc.) ; céramique (près de 600 tessons) ; monnaies gauloises et gallo-romaines ; bronze (2 fragments de bracelets, base d'anneau passe-guides, une dizaine d'anneaux, une chaîne de suspension de fourreau, un crochet de ceinture) et un fragment de bracelet en verre. Près de 2 600 ossements d'animaux. Restes humains d'une douzaine d'individus.

- Conservation : Musée Vivenel à Compiègne.

Dépôt de fouilles de Compiègne.

- Bibliographie : BRUNAUX J.-L. (1975).

BRUNAUX J.-L. (1978).

BRUNAUX J.-L., MARQUIS Ph. et MENIEL P. (1978).

BRUNAUX J.-L., MENIEL P. et RAPIN A. (1980).

BRUNAUX J.-L. (1982).

BRUNAUX J.-L. et MENIEL P. (1982).

CADOUX J.-L. (1977), p. 307.

CADOUX J.-L. (1979), p. 310-313, fig. 12 à 14.

CAUDRON N., JAUSSAUD M., RAPIN A. et URAN L. (1978).

HELDENBERGH G. (1981).

MENIEL P. (1978).

RAPIN A. (1978).

RAPIN A. (1982).

SAINT-BLANQUAT (de) H. (1981).

GURY (arr. COMPIEGNE, c. LASSIGNY)

Un site de La Tène tardive a été trouvé, à la fin de l'année 1981, sur un rebord de plateau, à proximité du village de Gury, par Thierry MAYART. Des recherches sont en cours pour déterminer la nature du gisement.

- Matériel : Céramique.

- Conservation : Dépôt de fouilles départemental de Compiègne.

- Bibliographie : Inédit.

JAUX (arr. et c. COMPIEGNE)

«Le bois de Plaisance»

Un silo, creusé dans un sable consolidé, a été détruit en 1981, lors de l'extraction de matériaux.

Quelques tessons et un fragment de coupe carénée à bord rentrant pourraient appartenir au Hallstatt final ou à La Tène ancienne (recherches de Pierre BOUCHAIN).

- Conservation : Dépôt de fouilles départemental de Compiègne.

- Bibliographie : Inédit.

LA CROIX SAINT OUEN (arr. et c. COMPIEGNE)

A) «Le Puits Féron»

Nécropole trouvée en 1869 en forêt de Compiègne, entre la route de Sainte-Périne, le carrefour du Puits Féron et le long de la route du Hazoy, à l'emplacement d'une installation gallo-romaine, fouillée par A. de ROUCY.

- Structures : 2 ou 3 vases contenant des ossements humains incinérés et 5 à 6 squelettes diversement orientés, ayant aux pieds et à la tête plusieurs vases du même caractère que ceux contenant les incinérations.

- Matériel : 14 vases et 1 paire de forces.

- Conservation : Musée des Antiquités Nationales (n° 14 983 : 2 vases ; n° 14 983 : 1 vase ; n° 14 984 : 1 vase ; n° 28 461 : 3 vases ; n° 28 571 : 3 vases ; n° 28 572 : 3 vases ; n° 28 595 : 1 vase ; n° 83 517 : 1 vase).

- Bibliographie : BLANCHET J.-Cl. et DUVAL A. (1975), p. 53-54, fig. 5. de ROUCY A. (1869).

B) «La Basse Queue» et «Le Bac»

De MARSY indique la découverte d'un certain nombre de vases gaulois, en 1873, à la Basse Queue, au sud de La Croix-Saint-Ouen, «Hameau du Bac», à l'occasion de travaux de voirie. Ce lieu-dit a été entièrement bouleversé depuis un siècle par d'importantes ballastières. La maison gauloise du «Buisson Campin» est à proximité.

- Structure : Inconnue (nécropole ?).

- Datation : La Tène Ic ou La Tène II ancienne.

- Conservation : 2 vases entiers conservés au Musée Vivenel à Compiègne sont indiqués comme provenant du Hameau du Bac à La Croix-Saint-Ouen. Cet hameau est à proximité du lieu-dit «La Basse Queue» (n° 136 et 135).

- Bibliographie : BLANCHET J.-Cl. et *alii* (1983). de MARSY M. (1876-77), p. 32.

C) «Le Prieuré»

Une lance de fer a été trouvée en 1927 sur un tas de gravier provenant de la ballastière du «Prieuré». Cette première découverte a incité Marcel HEMERY à suivre les travaux d'extraction dans cette carrière. Un «Champ d'Urnes» du Hallstatt moyen (Hallstatt C) a été mis au jour, mais des vestiges de La Tène finale ont aussi été rencontrés. C'est surtout dans la fosse XIX, de 1,50 m de diamètre et de 0,60 m de profondeur, que du matériel intéressant fut recueilli : un grand vase et des objets en fer. En février 1930, 3 sépultures à inhumation ne contenant aucun mobilier furent rencontrées.

- Mobilier : Une grande jarre de forme ovoïde, une pointe de lance en fer, une clef laconienne, un fragment probable de mors de cheval, une garniture ou bandage de moyeu et une tige en fer se terminant en spatule.
- Conservation : Musée Vivenel à Compiègne (anc. coll. HEMERY, n° 959 et 960).
- Bibliographie : HEMERY M. (1927 b et 1931).

LAIGNEVILLE (arr. CLERMONT, c. LIANCOURT)

«Le Camp Saint-Rémi»

Sur l'emplacement d'une *villa* gallo-romaine de nombreux tessons de La Tène tardive ont été récoltés en surface par André DECORMEILLE. La céramique est proche de celle recueillie à Beauvais, «Les Aulnes du Canada», et datée de La Tène finale.

- Mobilier : Céramique et une fusaïole.
- Conservation : Dépôt de fouilles départemental de Compiègne.
- Bibliographie : Inédit.

LONGUEIL-SAINTE-MARIE (arr. COMPIEGNE, c. ESTREES-SAINT-DENIS)

A) «Le Bois d'Ageux»

Michel JOUVE a fouillé de 1972 à 1977 une grande fosse en partie détruite par les engins mécaniques d'une ballastière. Cette fosse, qui contenait un abondant matériel céramique, était placée sur les bords d'une ancienne rive de l'Oise. Un foyer était au nord de la fosse. Cet ancien bord de berge pourrait correspondre à une zone dépotoir ou d'épandage, en relation avec un habitat placé au-delà et qui n'a pas encore été reconnu.

Le mobilier céramique et les parures sont typiques du Hallstatt final.

- Mobilier : Céramique d'habitat, tessons peints, jattes à bords ourlés, fusaïoles, perle et bracelet en lignite, anneau en pâte de verre, dent de cheval percée, armille en bronze, silex taillés, épingle à tête bitronconique, fibule, torchis et ossements d'animaux.
- Conservation : Dépôt de fouilles départemental de Compiègne.
- Bibliographie : BLANCHET J.-Cl. (1976), p. 45 à 47, fig. 40. CADOUX J.-L. (1977), p. 308. CADOUX J.-L. (1979), p. 313-314. JOUVE M. (1976), p. 57-80, 21 fig. JOUVE M. (1983).

B) «Le Champ des Morts»

Près de la route et en face du hameau des Ruminées, une ballastière a détruit des structures de La Tène ancienne. Cinq fosses ont pu être fouillées en 1977-78 par Philippe MARQUIS.

- Matériel : Céramique d'habitat, tessons peints et impressionnés au doigt et à la spatule, coupe à bords ourlés et ossements d'animaux.
- Conservation : Dépôt de fouilles départemental de Compiègne.
- Bibliographie : CADOUX J.-L. (1977), p. 308. MARQUIS Ph. (à paraître)

C) «Les Taillis»

Des silos, des fosses dépotoirs et des fossés ont été mis au jour en 1981 et fouillés par André DECORMEILLE lors de décapages effectués dans une gravière située dans la vallée alluviale de l'Oise, non loin de l'autoroute du Nord. Un des grands fossés, qui présente un angle droit, doit être un enclos quadrangulaire partiellement détruit. Le matériel recueilli dans le grand fossé est attribuable à la fin du premier Age du Fer (étude en cours).

- Mobilier : Céramique et vestiges osseux d'animaux.
- Conservation : Dépôt de fouilles départemental de Compiègne.
- Bibliographie : DECORMEILLE A. et MENIEL P. (1981).

MELLO (arr. SENLIS, c. NEUILLY-EN-THELLE)

«Les Aulnois»

Alain Decormeille a découvert en 1980 un ancien passage à gué probable, qui aurait été pratiqué depuis le Néolithique jusqu'à La Tène finale, et réaménagé en barrage à l'époque gallo-romaine (1er siècle). Ce gué permettait le franchissement de la rivière le Thérain à l'endroit le plus resserré de la vallée.

- Matériel : Deux épées en fer, une barre de suspension, un vase complet et des tessons de La Tène tardive.
- Conservation : Dépôt de fouilles départemental de Compiègne.
- Bibliographie : Inédit.

MORY-MONTCRUX (arr. CLERMONT-EN-BEAUVAISIS, c. BRETEUIL-SUR NOYE)

«Sous la vigne d'en Haut»

Une petite nécropole à incinérations et à inhumations a été fouillée en juillet 1974 par J.-Cl. BLANCHET et R. JACQUINEZ. Le site occupe la mi-pente d'une petite vallée sèche au nord-est de Mory. Les sondages effectués préalablement à la poursuite de l'extraction de la craie n'ont pas révélé de nouvelles sépultures.

- Structures : 3 sépultures à incinération, 2 sépultures à inhumation d'adolescents, 1 sépulture détruite avant la fouille.
- Conservation : Dépôt de fouilles départemental de Compiègne, Musée départemental de l'Oise et Musée de Breteuil-sur-Noye (sépulture 0 : 1 vase complet et 1 fragment de coupe ; sépulture 1 : 1 fibule en fer ; sépulture 2 : 2 vases et 1 fond de vase ; sépulture 3 : 4 vases et 1 fragment de fibule en fer ; sépulture 4 : 3 fibules en fer et 1 petit anneau en bronze ; sépulture 5 : 1 vase).
- Bibliographie : BLANCHET J.-Cl. et JACQUINEZ R. (1975). BLANCHET J.-Cl. (1983 b).

NAMPCEL (arr. COMPIEGNE, c. ATTICHY)

«Le Bois de Nampcel»

Un tumulus a été exploré vers 1910 par MM. BOUTANQUOI et HONGRE à la limite des territoires de Nampcel, Moulin-sous-Touvent et Carlepont. Dans ce tumulus de 6 mètres de diamètre et de 2 mètres de hauteur, ils trouvèrent trois petits vases contenant des cendres et qui étaient entourés d'ossements de bovidés et de clous en fer. En 1912, Marcel HEMERY reprit les fouilles et découvrit d'autres clous, des os humains et d'animaux. Un cercle de pierres calcaires, posées à plat, formait un entourage à 3 mètres de la partie centrale.

- Mobilier : 2 petits vases ovoïdes à bord rentrant et un vase bitronconique à col éversé, ossement humaines et d'animaux, clous et un potin gaulois attribué aux Catalaunes.
- Conservation : Fragments de vases au Musée Vivenel à Compiègne (n° 407 à 437 et 502 à 517) ; les 3 vases complets ont été conservés par M. HONGRE (disparus).
- Bibliographie : HEMERY M. (1926), p. 171 à 200. WOIMANT G.-P. (1980), p. 27, n° 52.

OISE (département de l')

Quelques objets isolés proviennent de l'Oise, sans qu'une origine plus précise soit indiquée. C'est le cas de vieilles collections déposées dans les musées.

- Fragment de panse de vase orné d'un décor de mamelons. Musée des Antiquités Nationales, n° 26 291 (anc. coll. MATHON). Peut provenir de la région de Beauvais. - Bibliographie : BLANCHET J.-Cl. et DUVAL A. (1975), p. 55, fig. 6, n° 7.
- Pied de vase légèrement sortant. Musée des Antiquités Nationales, n° 28 207 (anc. coll. MATHON). Peut provenir de la région de Beauvais. - Bibliographie : BLANCHET J.-Cl. et DUVAL A. (1975), p. 55, fig. 6, n° 1.
- Partie supérieure d'une coupe à lèvres arrondies, soulignée par un sillon. Ce vase est tourné. Musée des Antiquités Nationales, n° 28 207 (anc. coll. MATHON). Peut provenir de la région de Beauvais. - Bibliographie : BLANCHET J.-Cl. et DUVAL A. (1975), p. 55, fig. 6, n° 4.
- Fragment de panse arrondie de vase tourné. Musée des Antiquités Nationales, n° 28 607 (anc. coll. MATHON). Peut provenir de la région de Beauvais. - Bibliographie : BLANCHET J.-Cl. et DUVAL A. (1975), p. 55.

ORROUY (arr.m SENLIS, c. CREPY-EN-VALOIS)

«Champlieu»

Dans le célèbre sanctuaire gallo-romain, G.-P. WOIMANT a fouillé en 1980, devant les thermes, un silo de La Tène tardive.

- Mobilier : Céramique commune, ossements humains et d'animaux.
- Conservation : Dépôt de fouilles départemental de Compiègne.
- Bibliographie : WOIMANT G.-P. (1983 b).

PIERREFONDS et SAINT-ETIENNE-ROILAYE (arr. COMPIEGNE, c. ATTICHY).

«Le Mont Berny»

Une fosse d'époque augustéenne a été fouillée par Louis ROBERT au

dessous d'habitats gallo-romains du *vicus* de «la Ville des Gaules» au «Mont Berny». Sous cette fosse il a été recueilli des tessons pouvant appartenir à La Tène finale. Un statère d'or gaulois a été trouvé hors contexte.

- Conservation : Musée Vivenel à Compiègne.
- Bibliographie : DESBORDES J.-M. (1973), p. 335-337.
JOUVE M. (1973 b).
ROBERT L. (1977).

PONTPOINT (arr. SENLIS, c. PONT-SAINTE-MAXENCE)

«La Vigne Feuilletée»

Deux petites fosses ont été détruites en 1980 lors des décapages effectués dans les grévières. Du mobilier céramique attribuable au Hallstatt final a été recueilli par André DECORMEILLE.

- Bibliographie : Inédit.

RETHONDES (arr. COMPIEGNE, c. ATTICHY)

«La Ferme de Belle Assise»

D'après GRAVES L. : «A la ferme de Belle Assise, on a découvert des bracelets ou torques et des couronnes en bronze à torsades ; les couronnes sont élastiques et terminées par des agrafes de manière à décrire un cercle régulier en se fermant...»

Il est fort probable que ces objets proviennent de sépultures de La Tène I mises au jour à l'occasion des ballastières ouvertes dès cette époque.

- Conservation : Inconnue (anc. coll. de M. de CROUY)
- Bibliographie : GRAVES L. (1856).
WOILLEZ E. (dessin original d'un torque pouvant provenir de cet endroit, Musée Vivenel).

ROCQUEMONT (arr. SENLIS, c. CREPY-EN-VALOIS)

«La Berlette»

Des vestiges d'habitats de La Tène tardive ont été découverts dans un champ labouré, par Robert MOMMELE en 1972. Des prospections ont été effectuées par Jean-Jacques VERNET et MONTIBUS, de plus un sondage a été fait en 1976 par Michel JOUVE.

- Mobilier : Céramique et monnaies gauloises (potins et statère d'or).
- Conservation : Collections particulières.
- Bibliographie : Inédit.

SAINT-MAXIMIN (arr. SENLIS, c. CREIL)

«Bois des Fenêtres»

C'est à l'occasion du décapage des terrains du supermarché RADAË, près de la Route Nationale 16, en 1979, que Jean-Marc FEMOLANT a pu fouiller un petit dépôt subcirculaire de pierres calcaires rubéfiées, auquel étaient associés quelques fragments de céramique protohistorique. Ce mobilier peut être daté de la fin du Hallstatt.

- Mobilier : Céramique (quelques décors au peigne) et un éclat de silex.
- Conservation : Dépôt départemental de fouilles de Senlis.
- Bibliographie : FEMOLANT J.-M. (1982).

SAINT-SAUVEUR (arr. et c. COMPIEGNE)

«La Prévôtée»

C'est un petit éperon barré de 4 ha au sud de la forêt de Compiègne qui a surtout été occupé à la fin de l'Age du Bronze. Dans le matériel récupéré par Marcel HEMERY lors de recherches sommaires, quelques tessons appartiennent manifestement à La Tène finale.

- Matériel : Céramique commune.
- Conservation : Musée Vivenel à Compiègne (anc. coll. HEMERY M.).
- Bibliographie : HEMERY M. (1922).
JORRAND C. (1976), p. 59-63.
JORRAND C. (1977), p.

THIVERNY (arr. SENLIS, c. CREIL)

«Les Carrières et Sous les Carrières»

Le village hallstattien final de Thiverny est placé au confluent du Thérain et de l'Oise, à l'abri d'une falaise calcaire. Il fut fouillé en 1955-56 par Pierre DURVIN à l'occasion de la construction de postes de transformation de l'E.D.F. Le fouilleur a pu reconnaître des plans partiels d'au moins cinq maisons de 6 à 7 mètres de longueur et de 4 à 5 mètres de largeur, dont l'aire intérieure était constituée de moellons recouverts de terre durcie. Les foyers étaient généralement placés à l'intérieur des habitations. D'autres foyers, plus importants, étaient à l'extérieur. Le village devait être entouré par un fossé qui a été retrouvé par endroit.

- Datation : Hallstatt final/La Tène très ancienne. Un peu de matériel de La Tène finale.
- Matériel : Céramique d'habitat, nombreux tessons peints à la barbotine et décorés au peigne, jattes à bords ourlés, fusaïoles, silex, bracelets en schiste et ossements d'animaux.
- Conservation : Musée Départemental de l'Oise à Beauvais.

- Bibliographie : DURVIN P. (1956), (1957), (1960), (1961), (1963), (1964 a), (1964 b), (1964 c).
DURVIN P. et BRUNAUX J.-L. (1983).

TRACY-LE-VAL (arr. COMPIEGNE, c. RIBECOURT)

«Le Bois Saint-Mard»

Des fragments de vases et quelques objets en fer et en bronze (dont des armes) auraient été trouvés pendant l'été 1915, en creusant des tranchées à l'est du château de Tracy-le-Val. D'après Marcel HEMERY ces objets dateraient de La Tène (destruction d'une sépulture ?).

- Conservation : objets détruits.
- Bibliographie : HEMERY M. (1915), p. 421-422, 1 fig.

TRUMILLY (arr. SENLIS, c. CREPY-EN-VALOIS)

Trois bracelets et un torque de l'ancienne collection CLERAMBAULT, achetée par le Musée de Beauvais, proviennent de Trumilly (Oise). Ils auraient été mis au jour sur le côté oriental du Mont Cornon. Ce mobilier doit provenir de sépultures de La Tène I a, détruites au siècle dernier. Sur l'extrémité occidentale du Mont Cornon, Françoise AUDOUZE a recueilli de la céramique de La Tène finale dans une petite fosse placée non loin de l'habitat du Premier Age du Fer (Inédit.).

- Matériel : Un torque à renflements terminaux décorés (n° 52 344) et trois bracelets (un torsadé : n° 52 342 ; deux à tiges pleines, décorés d'incisions : n° 52 348 et 52 340).
- Conservation : Musée Départemental de l'Oise à Beauvais.
- Bibliographie : LAMBOT B. (1975).

VENDEUIL-CAPLY (arr. CLERMONT, c. BRETEUIL-SUR-NOYE)

«La Justice»

Un enclos circulaire de 27 mètres de diamètre, faisant partie d'un ensemble de 3 cercles repérés par photographie aérienne par Roger AGACHE, a été fouillé en 1963 par Didier MALOGNE. Le fossé avait un profil en V, de 4,40 mètres de largeur et de 250 mètres de profondeur en moyenne. Des tessons de La Tène ont été trouvés dans le remplissage du fossé. A l'intérieur de l'enclos, une fosse décentrée, de forme ovale, de 10 mètres sur 11,50 mètres, n'a rien révélé.

- Conservation : MALOGNE D. et Musée de Breteuil-sur-Noye.
- Bibliographie : MALOGNE D. (1965).

VENETTE (arr. et c. COMPIEGNE)

«Ancien Port à Bois»

En 1923, lors de l'implantation de l'Usine Mayen sur les bords de l'Oise (actuellement ROBBE et antérieurement La Nourylande) des indices archéologiques étaient apparus. En 1927, des sondages étaient entrepris dans des terrains au sud de cette usine, à la limite du territoire de Jaux. Marcel HEMERY a suivi ces sondages qui ont été menés jusqu'à près de 4,00 mètres de profondeur en moyenne. Une couche archéologique, constituée de débris végétaux, d'ossements et de tessons, a été rencontrée à diverses profondeurs. Parmi les tessons caractéristiques, nous avons pu reconnaître des bords d'éuelles carénées ouvertes, qui sont typiques de La Tène finale et non du Néolithique chasséen, comme cela a été indiqué parfois.

- Conservation : Musée Vivenel à Compiègne (anc. coll. HEMERY) (n° 817).
- Bibliographie : HEMERY M. (1927 c).

VERBERIE (arr. SENLIS, c. PONT-SAINTE-MAXENCE)

A) «Le Buisson Campin»

Une maison de La Tène II finale a été trouvée par Roger AGACHE à l'occasion d'un survol aérien effectué en juin 1976. Cet habitat a été fouillé la même année au mois d'août, en même temps que les recherches voisines menées sur le site du Paléolithique supérieur. La maison, de forme subrectangulaire, mesure 22 mètres de longueur et 12,50 mètres de largeur. Elle est constituée de 45 trous de poteaux espacés tous les 1,50 mètres en moyenne. A l'intérieur, se trouve à 4,20 mètres et à 4,50 mètres des côtés latéraux, une rangée de trois trous de poteaux.

Cinq fosses entourant la maison ont livré du matériel archéologique (en particulier la structure III).

- Conservation : Dépôt de fouilles départemental de Compiègne.
- Bibliographie : AGACHE R. et *alii* (1976).
AGACHE R. et BLANCHET J.-Cl. (1980).
AUDOUZE et *alii* (1980).
BLANCHET J.-Cl. (1980).
BLANCHET J.-Cl. et *alii* (1983).
CADOUX J.-L. (1977), p. 311-312, fig. 18.
VILLES A. (1981), p. 71-75, fig. 18-19.

B) «Les Moulins»

C'est dans les décapages du terrain d'une maison en construction en

octobre 1975, sur les bords de l'Automne, qu'une grande fosse est apparue (20 mètres de longueur, de 0,10 à 0,80 mètre de profondeur). Elle fut fouillée par Philippe MARQUIS, mais une autre partie non exploitée se prolonge sous des jardins. Cet ensemble homogène appartient à La Tène I a. Il peut s'agir d'un dépotoir ou d'une zone d'épandage, en l'absence de structure d'habitat bien typée.

- Mobilier : environ 2000 tessons. Céramique peinte, décorée et grossière. Silex, peigne en bois de cerf, un pendentif, une bobine, un poids de tisserand, une fusaiolle et un fil de bronze.

- Conservation : Dépôt de fouilles départemental de Compiègne.

- Bibliographie : CADOUX J.-L. (1977), p. 311.

MARQUIS Ph. et BRUNAUX J.-L. (1975), p. 11-17, 5 fig.

C) «La Remise Herneuse» et «La Prée»

A l'occasion des dragages de l'Oise effectués en 1969, à la limite des territoires de Longueil-Sainte-Marie et de Verberie, Georges CAUX a recueilli à l'emplacement d'un ancien gué, des vestiges allant de La Tène tardive jusqu'au XIXe siècle.

- Mobilier : Un petit vase ovoïde à col droit, deux écuelles et divers fragments de vases, appartenant aussi à La Tène tardive.

- Conservation : Collection Georges CAUX, à Verberie.

- Bibliographie : CAUX G. (1972), p. 29-31, 2 fig.

CAUX G. (1973), p. 17-20, 7 fig.

VERNEUIL-EN-HALATTE (arr. SENLIS, c. PONT-SAINTE-MAXENCE)

«Le Tremblaye»

C'est en 1866 que des sépultures furent découvertes à l'occasion de l'extraction du sable. En 1868, Emmanuel WOILLEZ entreprenait des recherches sur le site. Une dizaine de sépultures à inhumation en tombe plate auraient été mises au jour. E. WOILLEZ nous a laissé les mauvais dessins de 22 vases, mais 6 vases sont conservés dans les musées de Compiègne et de Senlis. Les vases étaient parfois empilés les uns dans les autres. Le torque est torsadé et décoré. Les deux bracelets sont massifs, décorés, en bronze. Ce matériel comportait aussi un mors de bride et un couteau à soie en fer.

A l'occasion de nouveaux travaux de terrassement, Pierre DURVIN (1963) a pu sauver deux radius portant les marques laissées par des bracelets en bronze et deux pointes de javelot de La Tène.

La nécropole peut être datée de La Tène I c.

- Matériel : 22 vases dessinés, 6 vases retrouvés, 1 torque torsadé, 2 bracelets massifs et décorés en bronze, 1 mors de cheval et 1 couteau à soie en fer.

- Conservation : Musée Vivenel à Compiègne (vases et mors de cheval : n° 1 253 à 1 262).

- Musée d'Art et d'Archéologie à Senlis (un vase à panse bitronconique, un torque et deux bracelets).

- Musée Départemental de l'Oise (pour les touilles DURVIN).

- Bibliographie : DURVIN P. (1963), p. 103-111.

WOILLEZ Em. (1869-72), p. 60-70, 2 fig.

WOILLEZ Em. (dessins originaux au Musée Vivenel).

VIEUX-MOULIN (arr. et c. COMPIEGNE)

«Saint-Pierre-en-Chastre»

Cet important *oppidum* de la forêt de Compiègne a été fouillé sous le Second Empire. La principale occupation date du Bronze final III a, mais quelques vestiges appartiennent à La Tène tardive, au Gallo-Romain et au Moyen-Age. Alain DUVAL signale 15 exemplaires d'armatures de têtes en fer du type d'Alésia. Michel JOUVE a entrepris en 1972 une tranchée de sondage près du bord sud-est du rempart. Le comblement d'une banquette surbaissée -plutôt que d'un fossé- a restitué de nombreux tessons de La Tène finale et du Bronze final.

- Conservation : Musée des Antiquités Nationales (n° 15 766 et 15 769).

- Bibliographie : DESBORDES J.-M. (1973), p. 340-341.

DUVAL A. (1970), p. 48-49, pl. III, n° 10 à 13.

JOUVE M. (1976 b).

(1) site fouillé.

(2) Plusieurs camps ont été fouillés au siècle dernier, mais leur attribution à La Tène, bien que hautement probable, n'a jamais été prouvée de façon absolue. Seules, de nouvelles recherches pourraient nous permettre d'apprécier à leur juste valeur ces sites stratégiques.

16. Longueil-Sainte-Marie, «Le Champ des Morts».

40. Rethondes, «La Ferme de Belle Assise».

4. Thiverny, «Les Carrières».

42. Trumilly.

25. Verberie, «Les Moulins».

VILLERS-SAINT-PAUL (arr. SENLIS, c. CREIL)

«La Barrière»

Une structure encore mal définie est en cours de fouille depuis le mois de novembre 1981, à la confluence de la Brèche et de l'Oise, par Serge LAURENT. Les premiers indices permettent de dater cet ensemble de la fin de La Tène ancienne ou au début de La Tène moyenne.

- Mobilier : Céramique, objets en fer et perle en verre.

- Conservation : Dépôt départemental de fouilles de Senlis.

- Bibliographie : Inédit.

A) NATURE DES SITES :

Habitats :

1. Beauvais, «Les Aulnes du Canada» (L. T. f.).

2. Béthisy-Saint-Martin, «Le Barillet» (L. T. t.).

3. Cauffry, «La Petite Vallée» (L. T. If., L. T. III).

4. Thiverny, «Les Carrières et sous les Carrières» (Ha f./L.T. anc.).

5. Verberie, «Le Buisson Campin» (L. T. moy.).

51. Compiègne, «le Fond Pernant» (L. T. anc.).

Structures isolées (fosse, dépotoir, zone dépotoir, silo, etc.)

6. Clairoux, «Le Petit Breuil» (L. T. f.).

7. Compiègne, «Le Carrefour d'Aumont» (L. T. moy.).

8. Compiègne, «Royallieu» (L. T. anc.).

9. Compiègne, «Forêt» (L. T. anc.).

10. Creil, «Les Cerisiers» (L. T. t.).

11. Gury (L. T. f.).

12. Jaux, «Le Bois de Plaisance» (Ha. f., L. T. anc.).

13. La Croix-Saint-Ouen, «Le Prieuré» (L. T. f.).

14. Laigneville, «Le Camp Saint-Rémi» (L. T. f.).

15. Longueil-Sainte-Marie, «Le Bois d'Ageux» (Ha. f.).

16. Longueil-Sainte-Marie, «Le Champ des Morts» (L. T. anc.).

17. Longueil-Sainte-Marie, «Les Tailis» (Ha. f.).

18. Orrouy, «Champlieu» (L. T. t.).

19. Pierrefonds, «Le Mont Berny» (L. T. t.).

20. Pontpoint, «La Vigne Feuillette» (Ha. f.).

21. Rocquemont, «La Berlette» (L. T. t.).

22. Saint-Maximin, «Le Bois des Fenêtres» (Ha. f.).

23. Saint-Sauveur, «La Prévotée» (L. T. f.).

24. Venette, «L'ancien Port à Boies» (L. T. moy.).

25. Verberie, «Les Moulins» (L. T. anc.).

26. Vieux-Moulin, «Saint-Pierre-en-Chastre» (L. T. f. et t.).

27. Villers-Saint-Paul, «La Barrière» (L. T. I c).

Nécropoles

A inhumation

28. Verneuil-en-Halatte, «Le Tremblaye» (L. T. I c).

A incinération

29. Ansacq, «Le Bouillé» (L. T. moy.).

30. Breuil-le-Sec, «Le Bois de Breuil-le-Sec» (L. T. moy.).

31. Creil, «Le Houy» (L. T. f.).

32. La Croix-Saint-Ouen, «Le Puits Féron» (L. T. f.).

Inhumations et incinérations

33. Gournay-sur-Aronde, «Le Fief Seguin» (L. T. moy.).

34. Mory-Montcru, «Sous la Vigne d'en Haut» (L. T. f.).

Sépultures isolées ou mal relatées

35. Baron, «Hameau de Beaulieu» (L.T. f.).

36. Chelles, «Le Village» (L. T. anc.).

37. Compiègne, «Les Secneaux» (L. T. f.).

38. Feigneux, «Le Fond de Feuillère» (L. T. anc.).

39. La Croix-Saint-Ouen, «Le Bac, la Basse Queue» (L. T. Ic/L. T. moy.).

40. Rethondes, «La Ferme de Belle Assise» (L. T. anc.).

41. Tracy-le-Val, «Le Bois Saint-Mard» (indét.).

42. Trumilly (L.T. anc.).

Tumulus / enclos circulaires

43. Nampcel, «Le Bois de Nampcel» (L. T. t.).

44. Vendeuil-Caply, «La Justice» (L. T. f.).

Tombe à char

45. Attichy, «La Maladrerie» (L. T. moy.).

Sanctuaire

46. Gournay-sur-Aronde, «Le Parc» (L. T. Ic, moy., f. et t.).

Gués

47. Mello, «Les Aulnois» (L. T. f.).

48. Verberie, «La Remise Herneuse et la Prée» (L. T. f. et t.).

Découvertes mal reliées

- 49. Beauvais Nord (L. T. f.).
- 50. Oise.

Site fortifié de la Tène (1)

- 46. Gournay-sur-Aronde, «Le Parc».

Sites fortifiés probablement occupés à La Tène (2).

- 51. Bailleul-sur-Thérain, «Le mont César».
- 2. Bethisy-Saint-Martin, «Le Barillet».
- 52. Gouvieux, «Le Camp de César».
- 26. Vieux-Moulin, «Saint-Pierre-en-Chastre».

B) DATATION GLOBALE :

Hallstatt final

- 15. Longueil-Sainte-Marie, «Le Bois d'Ageux».
- 17. Longueil-Sainte-Marie, «Les Taillis».
- 20. Pontpoint, «La Vigne Feuillette».
- 22. Saint-Maximin, «Le Bois des Fenêtres».

Hallstatt tardif et La Tène ancienne (Ia et Ib)

- 36. Chelles, «Le Village».
- 8. Compiègne, «Royallieu».
- 51. Compiègne, «Fond Pernant».
- 38. Feigneux, «Le Fond de Feuillère».
- 12. Jaux, «Le Bois de Plaisance».

La Tène ancienne (Ic)

- 9. Compiègne, «La Forêt».
- 46. Gournay-sur-Aronde, «Le Parc».
- 39. La Croix-Saint-Ouen, «Le Bac et la Basse Queue».
- 28. Verneuil-en-Halatte, «Le Tremblaye».
- 27. Villers-Saint-Paul, «La Barrière».

La Tène moyenne

- 29. Ansaçq, «Le Bouillé».
- 45. Attichy, «La Maladrerie».
- 30. Breuil-le-Sec, «Le Bois de Breuil-le-Sec».

- 3. Cauffry, «La petite Vallée».

- 7. Compiègne, «Le Carrfour d'Aumont».
- 33. Gournay-sur-Aronde, «Le Fief Saguin».
- 46. Gournay-sur-Aronde, «Le Parc».
- 24. Venette, «L'ancien Port à Bois».
- 5. Verberie, «Le Buisson Campin».

La Tène finale

- 35. Baron, «Hameau de Beaulieu».
- 1. Beauvais, «Les Aulnes du Canada».
- 49. Beauvais Nord.
- 6. Clairoux, «Le petit Breuil».
- 37. Compiègne, «Les Secneaux».
- 31. Creil, «Le Houy».
- 46. Gournay-sur-Aronde, «Le Parc».
- 11. Gury.
- 13. La Croix-Saint-Ouen, «Le Prieuré».
- 32. La Croix-Saint-Ouen, «Le Puits Féron».
- 14. Laigneville, «Le Camp Saint-Rémi».
- 47. Mello, «Les Aulnois».
- 34. Mory-Montcruix, «Sous la vigne d'en Haut».
- 23. Saint-Sauveur, «La Prévotée».
- 44. Vendeuil-Caply, «La Justice».
- 48. Verberie, «La Remise Herneuse et la Prée».
- 26. Vieux-Moulin, «Saint-Pierre-en-Chastre».

La Tène tardive

- 2. Béthisy-Saint-Martin, «Le Barillet».
- 10. Creil, «Les Cerisiers».
- 46. Gournay-sur-Aronde, «Le Parc».
- 43. Nampcel, «Le Bois de Nampcel».
- 18. Orrouy, «Champlieu».
- 19. Pierrefonds, «Le Mont Berny».
- 21. Rocquemont, «La Berlette».
- 48. Verberie, «La Remise Herneuse et la Prée».

Indéterminé

- 41. Tracy-le-Val, «Le Bois-Saint-Mard».

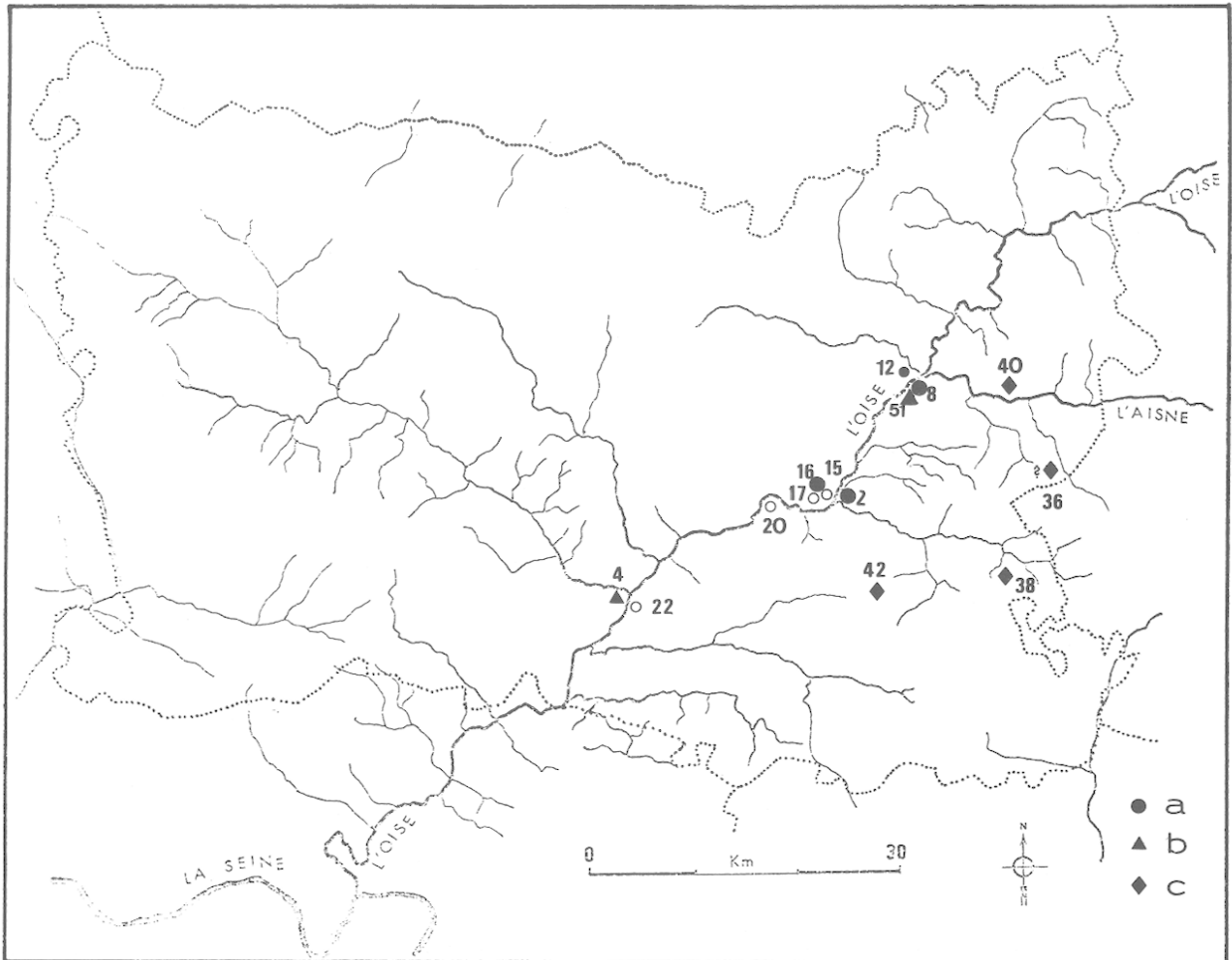


Fig. 1 : Répartition du Hallstatt final et de La Tène ancienne (Ia et Ib). En blanc, le Hallstatt final et en noir La Tène ancienne. a) structure isolée - b) habitat C (nécropole.

BIBLIOGRAPHIE

AGACHE R., AUDOUZE F., BLANCHET J.-Cl. et LAMBOT B. (1976). «Activités de Fouilles en 1976. Le site de Verberie, «Le Buisson Campin» (Oise)», *Revue Archéologique de l'Oise*, 8, p. 4-10, 7 fig.

AGACHE R. et BLANCHET J.-Cl. (1980). «Découverte par l'archéologie aérienne : La maison gauloise de Verberie», *Archéologia*, 142, mai 1980, p. 36-37, 2 fig., 3 photos.

AUDOUZE F., BLANCHET J.-Cl. et BRUNAUX J.-L. (1980). «L'habitat à l'Age du Fer dans la moyenne Vallée de l'Oise», p. 67 à 82, 7 fig. *Actes du colloque sur les structures d'habitat à l'Age du Fer en Europe tempérée*, Editions de la Maison des Sciences de l'Homme, Paris.

BERGER L. et JOUVE M. (1980). «Un fragment de verre à ruban d'or découvert à Béthisy-Saint-Martin (Oise)», *Revue Archéologique de l'Oise*, 18, p. 9-13, 4 fig.

BLANCHET J.-Cl. (1976). «Le premier Age du Fer en Picardie», *Revue Archéologique de l'Oise*, 7, pl 43-47, fig. 39 à 41.

BLANCHET J.-Cl. (1980). «Essai de reconstitution d'une structure d'habitat de La Tène finale à Verberie (Oise)». *Séminaire sur les structures d'habitat. Organisation collective*, Collège de France, p. 17-21, 1 fig.

BLANCHET J.-Cl. (1980). «La maison gauloise de Verberie (Oise). Guide de visite des collections archéologiques du Musée Vivenel», *Revue Archéologique de l'Oise*, 17, p. 15, fig. 23 à 25.

BLANCHET J.-Cl. (1983 a). «Inventaire des sites du Second Age du Fer dans l'Oise». Actes du 5e colloque de Senlis sur le second Age du Fer dans l'Oise et le Nord de la Région parisienne. *Revue Archéologique de Picardie*, n° 1.

BLANCHET J.-Cl. (1983 b). «Une petite nécropole du début de La Tène moyenne à Mory-Montcrux (Oise)». Actes du 5e colloque de Senlis sur le

second Age du Fer dans l'Oise et le Nord de la région parisienne. *Revue Archéologique de Picardie*, n° 1.

BLANCHET J.-Cl., BUCHSENSCHUTZ O. et MENIEL P. (1983). «La maison de La Tène moyenne de Verberie (Oise), «Le Buisson Campin». Actes du 5e colloque de Senlis sur le second Age du Fer dans l'Oise et le Nord de la région parisienne. *Revue Archéologique de Picardie*, n° 1.

BLANCHET J.-Cl. et DUVAL A. (1975). «Les collections de La Tène provenant de l'Oise et de la Somme au Musée des Antiquités Nationales», *Antiquités Nationales*, 7, p. 49-58, 7 fig.

BLANCHET J.-Cl. et JACQUINEZ R. (1975). «Fouilles de sauvetage de la nécropole gauloise de Mory-Montcrux (Oise), *Revue Archéologique de l'Oise*, 5, p. 34-37, 11 fig., 1 tableau.

BRUNAUX J.-L. (1975). «Sépulture de La Tène II à Gournay-sur-Aronde (Oise)», *Revue Archéologique de l'Oise*, 6, p. 27-31, 9 fig.

BRUNAUX J.-L. (1977). *L'Age du Fer dans la vallée de la Somme et la Moyenne Vallée de l'Oise*, Diplôme de l'Ecole des Hautes Etudes en Sciences Sociales, Tome 1, texte, 200 p. ; Tome 2, 131 fig. et 10 cartes ; Tome 3, inventaire.

BRUNAUX J.-L. (1978). «Un fossé à sacrifice à l'intérieur d'un retranchement dans la cité des Bellovaques», *Caesardunum*, p. 46-59, 7 fig.

BRUNAUX J.-L. (1982). *Le sanctuaire celtique de Gournay-sur-Aronde et la religion gauloise*, Thèse de IIIe cycle, 286 p., Tours.

BRUNAUX J.-L., MARQUIS Ph. et MENIEL P. (1978). «Les recherches à Gournay-sur-Aronde : bilan et perspectives», *Revue Archéologique de l'Oise*, 13, p. 27-28.

BRUNAUX J.-L., MENIEL P. et RAPIN A. (1979). «Salle de Gournay-sur-Aronde (Oise), sanctuaire gaulois, in* Guide du visiteur des collections archéologiques du Musée Vivenel, Compiègne», *Revue Archéologique de l'Oise*, 17, p. 16-19, 11 fig.

BRUNAUX J.-L., MENIEL P. et RAPIN A. (1980). «Un sanctuaire gaulois à Gournay-sur-Aronde (Oise)», *Gallia*, 38, fasc. 1, p. 1-25, 25 fig.

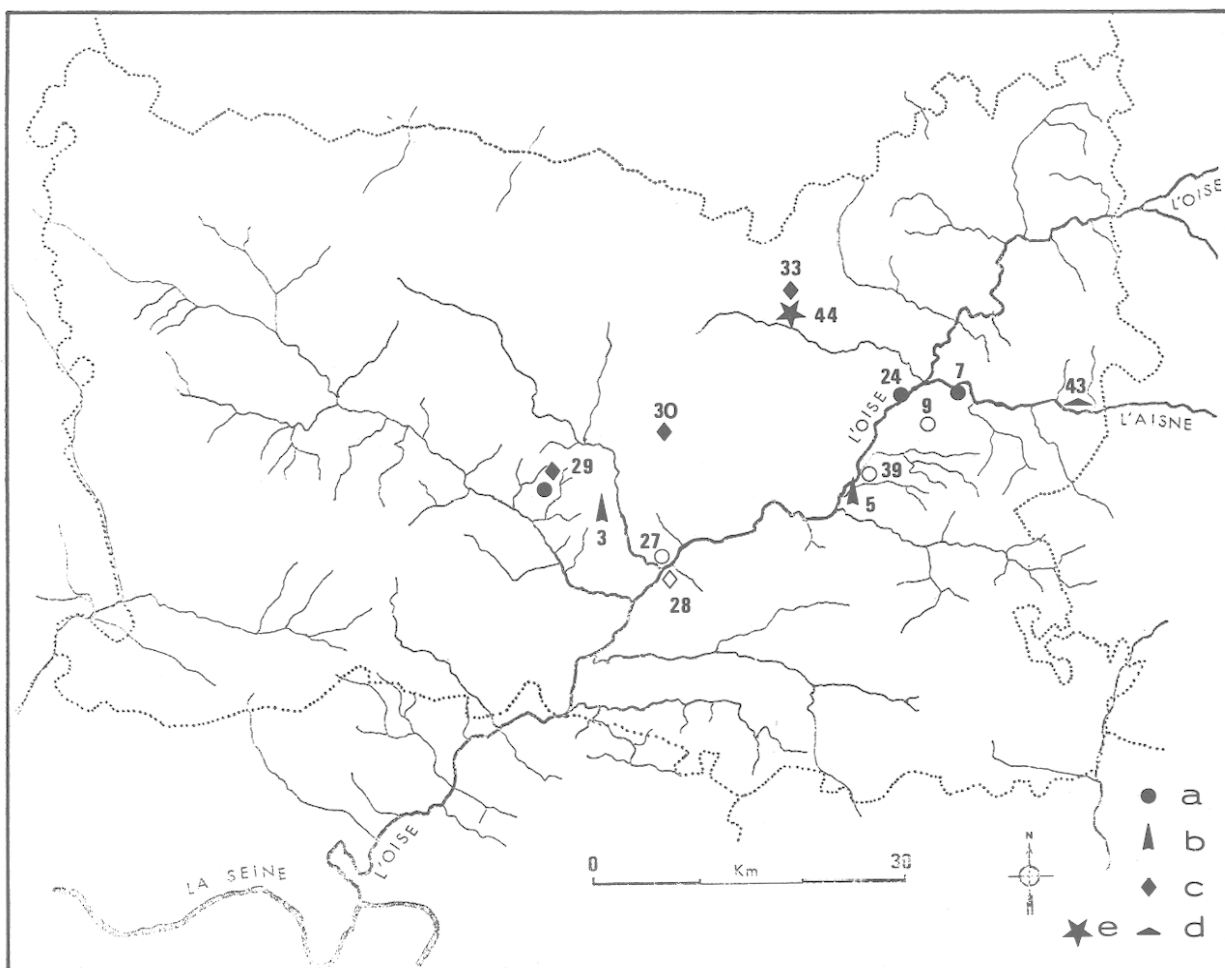


Fig. 2 : Carte de répartition des sites de La Tène ancienne (lc), en blanc et de La Tène moyenne, en noir. a) structure isolée - b) habitat c) nécropole - d) tombe à char - e) sanctuaire.

BRUNAU J.-L. et MENIEL P. (1983). «Le sanctuaire de Gournay-sur-Aronde : structures et rites - les animaux du sacrifice». Actes du 5e colloque de Senlis sur le second Age du Fer dans l'Oise et le Nord de la région parisienne. *Revue Archéologique de Picardie*, n° 1.

CADOUX J.-L. (1977). «Informations archéologiques. Circonscription de Picardie», *Gallia*, 35, fasc. 2, p. 304-312.

CADOUX J.-L. (1979). «Informations archéologiques. Circonscription de Picardie», *Gallia*, 37, fasc. 2, p. 309-321.

CAMUS A. (1903). *Histoire d'un village par un paysan : Gournay-sur-Aronde*, 1er manuscrit aux archives de la Mairie de Gournay, p. 13, 2ème manuscrit à la Bibliothèque de Compiègne, 2 vol. et documents.

CAUCHEME V. (1900, 1902, 1905 et 1912). *Description des fouilles archéologiques exécutées en forêt de Compiègne, sous la direction de A. de ROUCY* ; I, 1900, 67 p., 15 pl. ; II, 30 p., 26 pl. ; III, 28 p., 10 pl. ; IV, 28 p., 26 pl. Compiègne.

CAUDRON N., JAUSSAUD M., RAPIN A. et URAN L. (1978). «La restauration des armes gauloises provenant du dépôt de Gournay-sur-Aronde», *Revue Archéologique de l'Oise*, 13, p. 29-34.

CAUX G. (1972). «Passage ancien sur l'Oise à Verberie», *Revue Archéologique du Nord-Est de l'Oise*, 2, p. 29-31, 2 fig.

CAUX G. (1973). «Poteries gauloises découvertes à Verberie (Oise)», *Revue Archéologique de l'Oise*, 4, p. 17-20, 7 fig.

DECORMELLE A. «Un établissement rural gaulois à Cauffry (Oise)». (A paraître).

DECORMELLE A. et MENIEL P. (1981). «Étude des vestiges animaux de Longueil-Sainte-Marie (Oise), Les Taillis», *Revue Archéologique de l'Oise*, 25, p. 4 à 8, 3 fig. et 2 pl.

DEGENNE M. (1978). «La nécropole gauloise de Breuil-le-Sec, sondage réalisé en 1974», *Mémoires de la Société Archéologique et Historique de Clermont-en-Beauvaisis*, t. XXXIV, p. 1-14, 4 fig.

DEGENNE M. et DUVAL A. (1982). «La nécropole de La Tène moyenne de Breuil-le-Sec (Oise)». Actes du 5e colloque de Senlis sur le second

Age du Fer dans l'Oise et le Nord de la région parisienne. *Revue Archéologique de Picardie*, n° 1.

DÉSBORDES J.-M. (1973 et 1975). «Informations archéologiques. Circonscription de Picardie», *Gallia*, 1974, p. 323-350.

DÉSBORDES J.-M. (1975). «Informations archéologiques. Circonscription de Picardie», *Gallia*, 1975, p. 290-318.

DURVIN P. (1956). «Les silex de Thiverny», *Revue Archéologique de l'Est*, 25, t. VII, p. 64-72.

DURVIN P. (1957). «Sur les traces des civilisations antiques à Thiverny», *Documents et Recherches*, juillet 1957, p. 2-8.

DURVIN P. (1960). «Sur quelques détails curieux concernant l'habitat gaulois d'époque hallstattienne à Thiverny au Vème siècle», *Documents et Recherches*, janvier 1960, p. 4-8.

DURVIN P. (1961). «Le village protohistorique de Thiverny et son milieu archéologique», *OGAM, Celticum*, XIII, 6, n° 78, p. 537-556.

DURVIN P. (1963). «Sépultures du second Age du Fer à Verneuil-en-Halatte (Oise)», *Celticum*, VI, p. 103-111.

DURVIN P. (1963). «Thiverny protohistorique : le matériel archéologique», *Documents et Recherches*, octobre 1963, 42, p. 1 à 7.

DURVIN P. (1964 a). «Thiverny protohistorique (suite et fin), la céramique de l'Hallstatt final», *Documents et Recherches*, octobre 1964, 46, p. 1 à 13.

DURVIN P. (1964 b). «Thiverny, habitat de l'Hallstatt final», *Bull. Société Nationale des Antiquaires de France*, séance du 20 mai 1964, p. 86-93.

DURVIN P. (1964 c). «La céramique protohistorique de Thiverny (Oise)», *OGAM, Celticum*, XI, 93, p. 29-44, 5 fig.

DURVIN P. (1968). «Les recherches archéologiques de «Houy» dans la forêt de la Haute Pommeraié durant 1968», *Documents et Recherches*, octobre 1968, 62, p. 8-12.

DURVIN P. (1981). «Les fouilles archéologiques au lieu-dit «Le Houy», en forêt de la Haute Pommeraié», *Documents et Recherches*, 113, juillet 1981, p. 1 à 7.

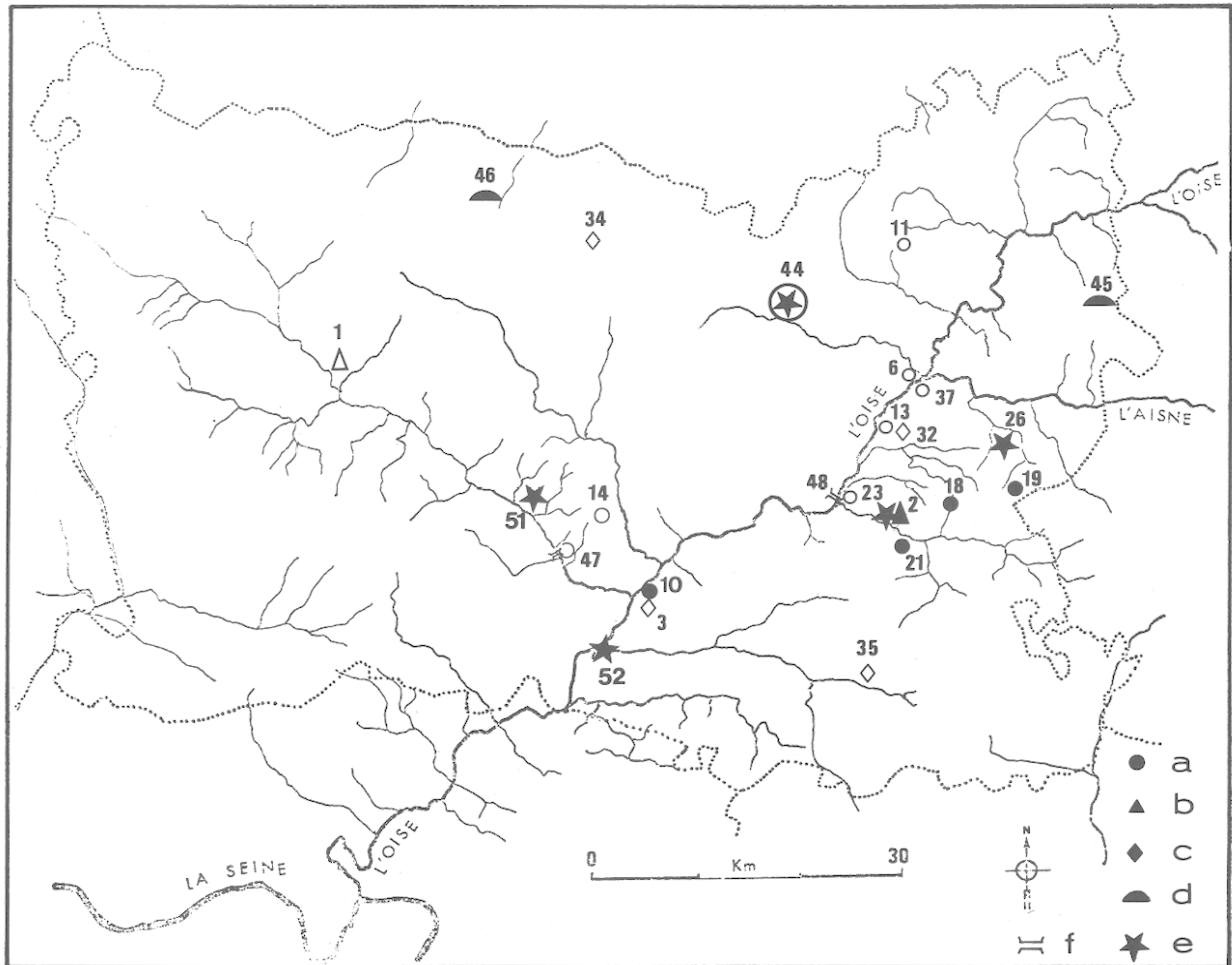


fig. 3 : Carte de répartition des sites de La Tène finale (en blanc) et de La Tène tardive (en noir). a) structure isolée - b) habitat - c) nécropole - d) tumulus - e) site fortifié - f) gué.

- DURVIN P. et BRUNAUX J.-L. (1983). «Le matériel protohistorique de Thiverny (Oise)». Actes du 5^e colloque de Senlis sur le Second Age du Fer dans l'Oise et le Nord de la région parisienne. *Revue Archéologique de Picardie*, n° 1.
- DUVAL A. (1970). «Les pointes de flèche d'Alésia au Musée des Antiquités Nationales. Esquisse d'une typologie des pointes de flèche contemporaines de la Conquête», *Antiquités Nationales*, 2, p. 35-51, 3 pl.
- DUVAL A. (1976). «Aspects de La Tène moyenne dans le Bassin parisien», *Bull. Société Préhistorique Française*, 73, *Etudes et Travaux*, p. 457-484, 21 fig.
- DUVAL A. et BLANCHET J.-Cl. (1974). «La tombe à char d'Attichy (Oise)», *Bull. Société Préhistorique Française*, p. 401-408, 7 fig.
- DUVAL A. et BLANCHET J.-Cl. (1976). «Le deuxième Age du Fer en Picardie», *Revue Archéologique de l'Oise*, 7, p. 48-58, fig. 43 à 52.
- DUVAL A. et BUCHSENSCHUTZ O. (1976). «L'Age du Fer dans le Bassin parisien et le Nord de la France», *La Préhistoire Française*, t. II, *les civilisations néolithiques et protohistoriques de la France*, p. 789-801, 6 fig.
- FEMOLANT J.-M. (1982). «Information archéologique Creil, Saint-Maximin, «Bois des Fenêtres», *Documents et Recherches*, *Bull. Soc. Arch., Hist. et Géog. de Creil*, 115, p. 17-20, 2 fig.
- GRAVES L. (1981). *Notice archéologique sur le département de l'Oise*, Beauvais, 2^e édition, in 8°, 458 p.
- HELDENBERGH G. (1981). «Gournay-sur-Aronde : un nouveau site éponyme de l'archéologie celtique ?», *Bulletin trimestriel d'information du Centre Interdisciplinaire de Recherches Aériennes* (1981-1), p. 5-7, 1 fig. Bruxelles.
- HEMERY M. (1915). «Découverte d'objets de l'époque gauloise à Tracy-le-Val (Oise)», *Bull. Société Préhistorique Française*, XII, p. 421, 1 carte.
- HEMERY M. (1922). «Une enceinte défensive antique inédite en forêt de Compiègne (Oise)», *Procès-Verbal*, *Bull. Société Historique de Compiègne*, XXV, p. 229.
- HEMERY M. (1927 a). «Objets gaulois trouvés à Attichy (Oise)», *l'Homme Préhistorique*, 1-2, p. 24-27, 2 fig. suivi d'une note de A. de MORTILLET, p. 27-31.
- HEMERY M. (1927 b). «Découvertes archéologiques aux environs de Compiègne, Attichy», *Bull. Société Historique de Compiègne*, p. 1-6, 2 fig.
- HEMERY M. (1927 c). «Nouvelles découvertes archéologiques aux environs de Compiègne», *Procès-Verbal*, *Bull. Société Historique de Compiègne*, XXX, p. 175-176, 1 fig.
- HEMERY M. (1931). «Un campement gaulois à La Croix-Saint-Ouen (Oise)», *Procès-Verbal*, *Bull. Société Préhistorique Française*, XXXIV, p. 109-129, 5 fig.
- HEMERY M. (1952). «Les origines de Compiègne», *Bull. Société Historique de Compiègne*, XXIV, p. 83.
- HEMERY M. (1956). «La grèvière du Carrefour d'Aumont en forêt de Compiègne (Oise)», *Bull. Société Préhistorique Française*, c.r.s.m., 7-8, p. 424-433, 5 fig.
- HUYSECOM E. et WOIMANT G.-P. (1983). «L'apport des monnaies découvertes à Champlieu (Oise), lors des campagnes de 1978 à 1981». Actes du 5^e colloque de Senlis sur le second Age du Fer dans l'Oise et le Nord de la région parisienne. *Revue Archéologique de Picardie*, n° 1.
- JORRAND C. (1976). «Les sites fortifiés préhistoriques et protohistoriques en Picardie», *Cahiers Archéologiques de Picardie*, 7, p. 59-63, 13 fig.
- JORRAND C. (1977). *Les sites fortifiés de Picardie*, Mémoire de Maîtrise, Paris I, 464 p. 118 pl., 36 photos.
- JOUBE M. (1973 a). «La cabane gauloise du Barillet à Béthisy-Saint-Martin (Oise)», *Revue Archéologique de l'Oise*, 3, p. 27-38, 13 fig.
- JOUBE M. (1973 b). «Découverte d'un statère d'or attribué aux Atrébates», *Gallia*, 30, fasc. 2, p. 274-275.
- JOUBE M. (1976 a). «L'habitat hallstattien du Bois d'Ageux à Longueil-Sainte-Marie (Oise)», *Cahiers Archéologiques de Picardie*, 3, p. 57-80, 21 fig.
- JOUBE M. (1976 b). «Sondages sur l'oppidum de Saint-Pierre-en-Chastres à Vieux-Moulin (Oise)», *Revue Archéologique de l'Oise*, 8, p. 39-44, 8 fig.
- JOUBE M. (1983). «L'habitat hallstattien du Bois d'Ageux à Longueil-Sainte-Marie (Oise), nouveaux apports». Actes du 5^e colloque de Senlis sur le Second Age du Fer dans l'Oise et le Nord de la région parisienne. *Revue Archéologique de Picardie*, n° 1.
- LAMBOT B. (1975 a). «Parures gauloises trouvées à Trumilly (Oise)», *Revue Archéologique de l'Oise*, 5, p. 19, 1 fig.
- LAMBOT B. (1975 b). «Les fibules du Musée Vivenel», *Cahiers Archéologiques de Picardie*, 2, p. 15-28, 9 fig.
- LECOMPTE J. (1916). «Le Val de Saint-Maur d'Entrevaux à Gournay-sur-Aronde (Oise)», *Bull. Société Préhistorique Française*, p. 547-554, 3 fig.
- LEMAN-DELERIVE G. (1973). «La coupe à bords ourlés, chronologie, utilisation et répartition à l'époque de La Tène», *l'Antiquité Classique*, t. XLII, fasc. 2, p. 406-425, 8 pl.
- MALOGNE D. (1965). «Un enclos circulaire protohistorique à Vendeuil-Caply (Oise)», *Centre Départemental de Documentation Pédagogique de l'Oise*, 24 p.
- MARQUIS Ph. et BRUNAUX J.-L. (1975). «Une fosse de La Tène IA à Verberie (Oise)», *Revue Archéologique de l'Oise*, 6, p. 11-17, 5 fig.
- MARSY (de) M. (1876-77). «Découverte à la Basse-Queue, près de La Croix-Saint-Ouen», *Procès-Verbaux des séances de 1874*, *Bull. Société Historique de Compiègne*, III, p. 32.
- MENIEL P. (1978). «L'étude des vestiges osseux», *Revue Archéologique de l'Oise*, 13, p. 37-39.
- PATTE E. (1931). «Tombe marnienne de Feigneux (Oise). La distribution des sépultures gauloises», *Bull. Société Préhistorique Française*, 6, p. 312-321, 6 fig.
- RAPIN A. (1978). «L'armement du guerrier à Gournay-sur-Aronde», *Revue Archéologique de l'Oise*, 13, p. 35-36.
- RAPIN A. (1983). «Les umbos de bouclier de Gournay-sur-Aronde». Actes du 5^e colloque de Senlis sur le second Age du Fer dans l'Oise et le Nord de la région parisienne. *Revue Archéologique de Picardie*, n° 1.
- ROBERT L. (1977). «Marques de potiers trouvées au Mont-Berny (Oise)», *Revue Archéologique de l'Oise*, 9, fasc. 1 et 2, p. 12, 1 fig.
- ROUCY (de) A. (1869). *Lettre du 12 juillet 1869 à Monsieur le Président de la Commission de la Topographie de la Gaule*, (archives M.A.N.).
- ROUCY (de) A. (1869). *Manuscrit sur les fouilles de Gournay-sur-Aronde, 1 page avec 3 dessins* (archives de la Bibliothèque Municipale de Compiègne).
- SAINT-BLANQUAT (de) H. (1981). «Découverte d'un rituel gaulois», *Sciences et Avenir*, 409 (mars 1981), p. 78-83.
- SOUBEIRAN E. (1926 et 1953). *Archéologie du département de l'Oise*, 1926, 1^{ère} partie. 127 p. ; 1953, 1^{er} supplément au t. I, 21 p. Imprimerie Bourson, Compiègne. Société Historique de Compiègne.
- STALIN G. (1907). «Note sur une épée de La Tène et une lance en bronze recueillies au confluent de l'Aisne et de l'Oise», *Bull. Archéologique*, 1907, janvier-février.
- TOUPET Ch. (1972). «Face à la Confluence de l'Aisne et de l'Oise, découverte d'un site archéologique à Clairoux (Oise)», *Revue Archéologique du Nord-Est de l'Oise*, 2, p. 7-16, 8 fig.
- VILLES A. (1981). «Les bâtiments domestiques hallstattiens de la Chaussée-sur-Marne et le problème de la maison à l'Age du Fer en France septentrionale», *l'Age du Fer en France Septentrionale, Mémoires de la Société Archéologique Champenoise*, 2^e supplément, p. 49 à 97, 30 fig.
- WOILLIEZ Em. (1862). *Répertoire archéologique du département de l'Oise*, Imprimerie Nationale, 388 p., in 1°.
- WOILLIEZ Em. (1869-73). «Notes sur des sépultures gauloises à Verneuil-en-Halatte (Oise)», *Bull. Société Historique de Compiègne*, I, p. 60-70, 2 pl.
- WOIMANT G.-P. (1979). «Informations de fouilles 1978 ; Royallieu», *Revue Archéologique de l'Oise*, 14, p. 3.
- WOIMANT G.-P. (1979). «Guide de visite du Musée Vivenel. Salle Marcel Hemery», *Revue Archéologique de l'Oise*, 17, p. 20-32.
- WOIMANT G.-P. (1980). «Aperçu sur l'archéologie historique de la région de Compiègne», *Revue Archéologique de l'Oise*, 19, p. 15-29.
- WOIMANT G.-P. (1982). «Un silo de La Tène finale en territoire suession». Actes du 5^e colloque de Senlis sur le second Age du Fer dans l'Oise et le Nord de la région parisienne. *Cahiers Archéologiques de Picardie*, n° 1.
- WOIMANT G.-P. (1983 a). «Un site de La Tène à Beauvais (Oise), les Aulnes du Canada». Actes du 5^e colloque de Senlis sur le second Age du Fer dans l'Oise et le Nord de la région parisienne. *Revue Archéologique de Picardie*, n° 1.
- WOIMANT G.-P. (1983 b). «Un silo de La Tène finale en territoire suession suivi de J.H. Yvenc : les restes animaux du silo de Champlieu (Oise)». Actes du 5^e colloque de Senlis sur le second Age du Fer dans l'Oise et le Nord de la région parisienne. *Revue Archéologique de Picardie*, n° 1.
- WOIMANT G.-P., MENIEL P., PETEL P. et MARTINEZ R. (1982). «Autour des néolithiques et des Bellovaques : fouilles 1981 de Boury-en-Vexin et Beauvais», *Revue Archéologique de Picardie*, 1, p. 2.20.