


LES CARRIÈRES DE SARCOPHAGES DU HAUT MOYEN ÂGE DE PANZOULT (37)
CARRIÈRE BARBAUDERIE 2

Campagne de fouilles 2018



Nom du site : *Barbauderie 2*
Commune et département : Panzoult (37)
N° CAeSAR : 37_PAN_BAR2
N° Patriarche : 37.178.0014 AH
Autorisation : code opération 0612053 ; arrêté n° 18-0060 - 6 février 2018

VOLUME 2 - PLANCHES HORS TEXTE

DANIEL MORLEGHEM
CL. GERBAUD
A. POLINSKI

Association CAeSAR - recherches sur les carrières et les sarcophages
de l'Antiquité tardive et du haut Moyen Âge
Siège social : chez M. Daniel Morleghem, appt 29
2 mail Antoine Bourdelle 37000 Tours



Courriel : asso.caesar@gmail.com
Carnet de recherches : <https://caesarhma.hypotheses.org>
Facebook : <https://www.facebook.com/groups/caesarhma>

décembre 2018

Table des planches

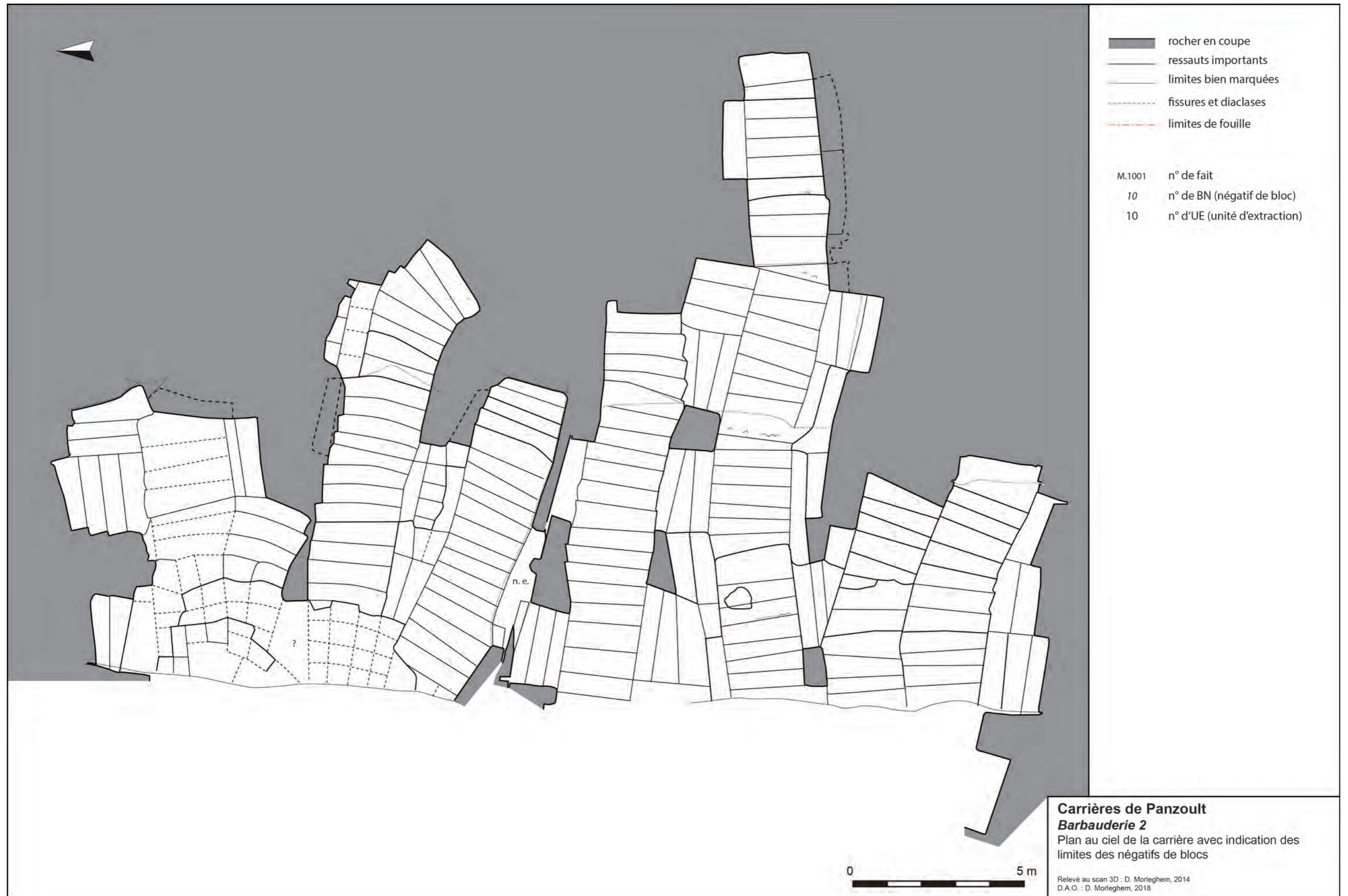
<i>Pl. 1 - Plan au sol de la carrière Barbauderie 2</i>	2
<i>Pl. 2 - Plan au ciel de la carrière Barbauderie 2</i>	3
<i>Pl. 3 - Plan au sol de la carrière avec indication des n° de BN</i>	4
<i>Pl. 4 - Plan au ciel de la carrière avec indication des n° de BN</i>	5
<i>Pl. 5 - Plan au sol de la carrière avec indication des n° d'UE</i>	6
<i>Pl. 6 - Plan au ciel de la carrière avec indication des n° d'UE</i>	7
<i>Pl. 7 - Coupe transversale de l'ensemble de la carrière</i>	8
<i>Pl. 8 - Coupe longitudinale de la salle 1</i>	9
<i>Pl. 9 - Coupe longitudinale nord de la salle 2</i>	10
<i>Pl. 10 - Coupe transversale médiane de la salle 2</i>	11
<i>Pl. 11 - Coupe longitudinale sud de la salle 4</i>	12
<i>Pl. 12 - Coupes transversales orientales de la galerie sud de la salle 3</i>	13
<i>Pl. 13 - Coupe transversale de la salle 4</i>	14
<i>Pl. 14 - Coupe longitudinale de la salle 4</i>	14





Pl. 2 - Plan au ciel de la carrière Barbauderie 2



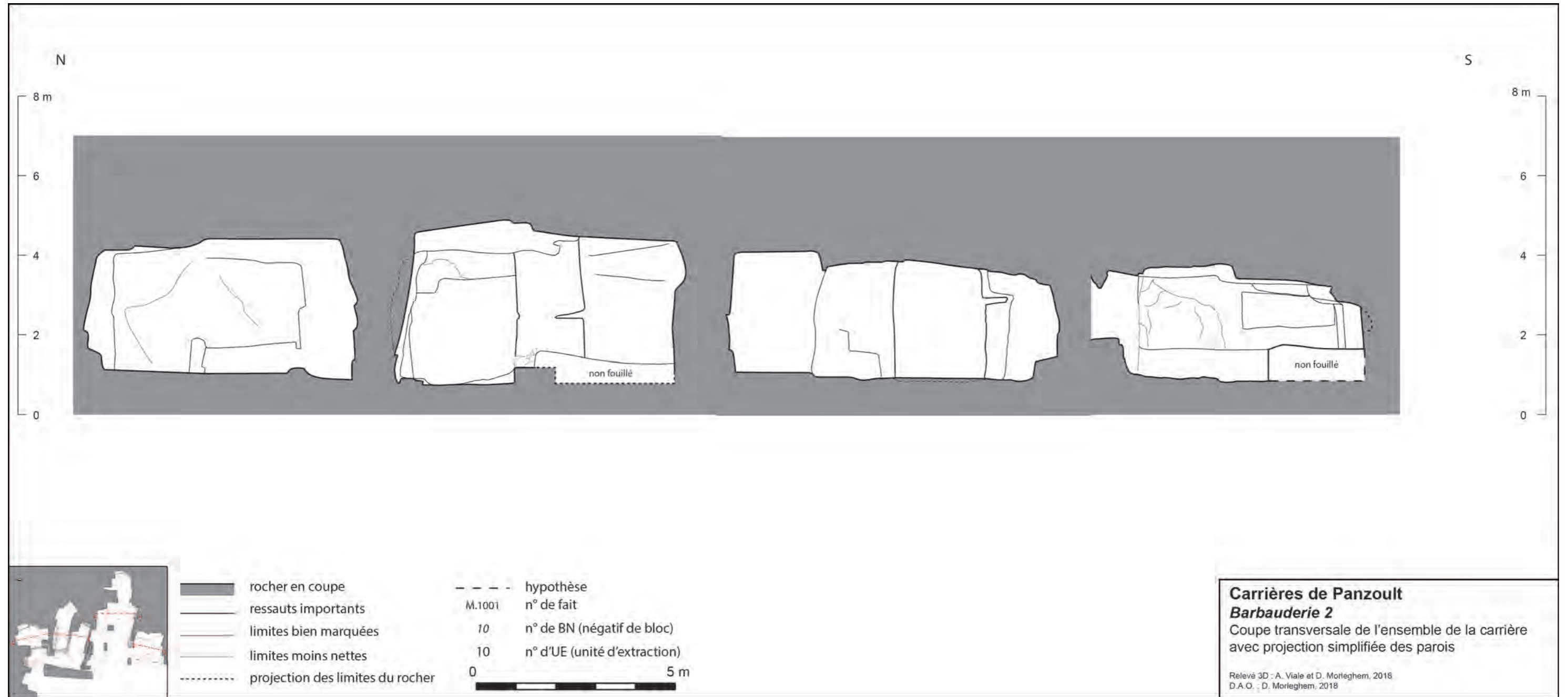


Pl. 4 - Plan au ciel de la carrière avec indication des n° de BN





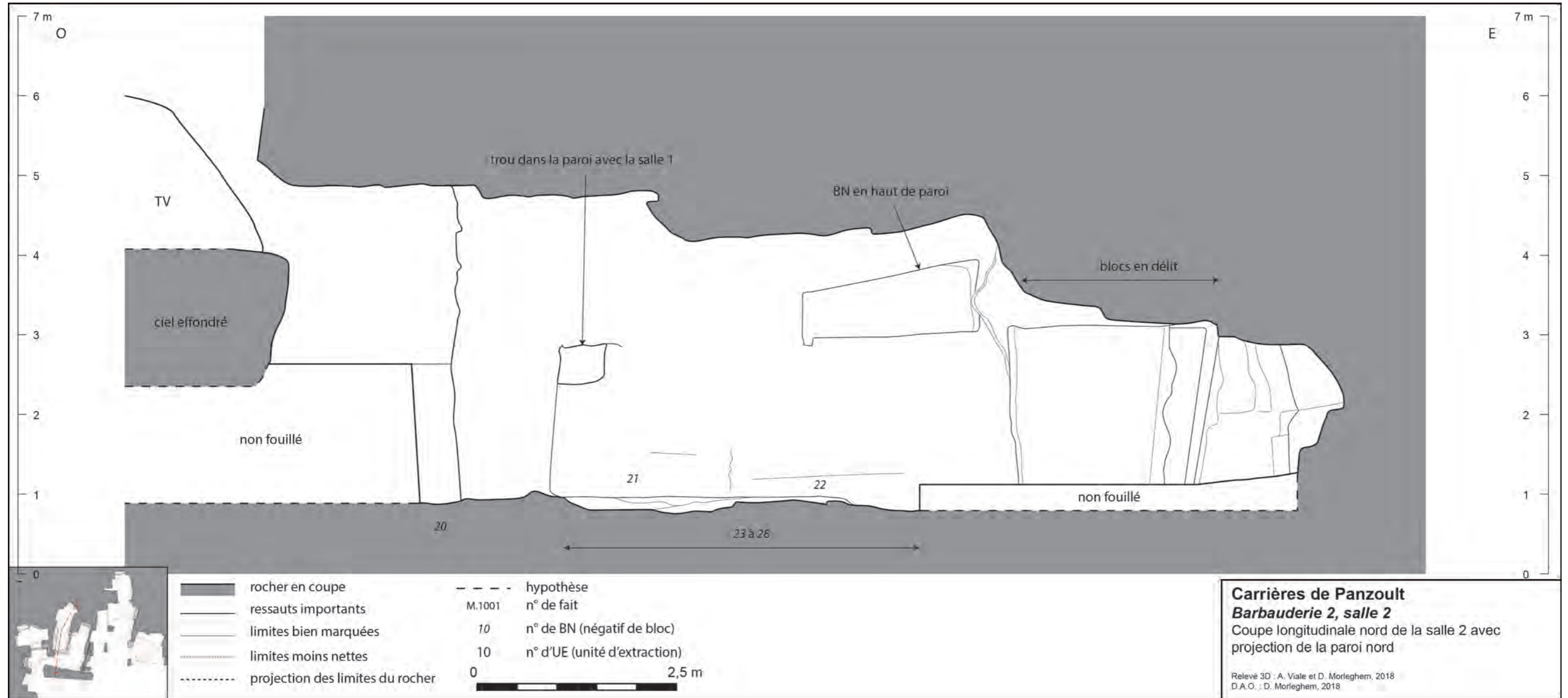
Pl. 6 - Plan au ciel de la carrière avec indication des n° d'UE



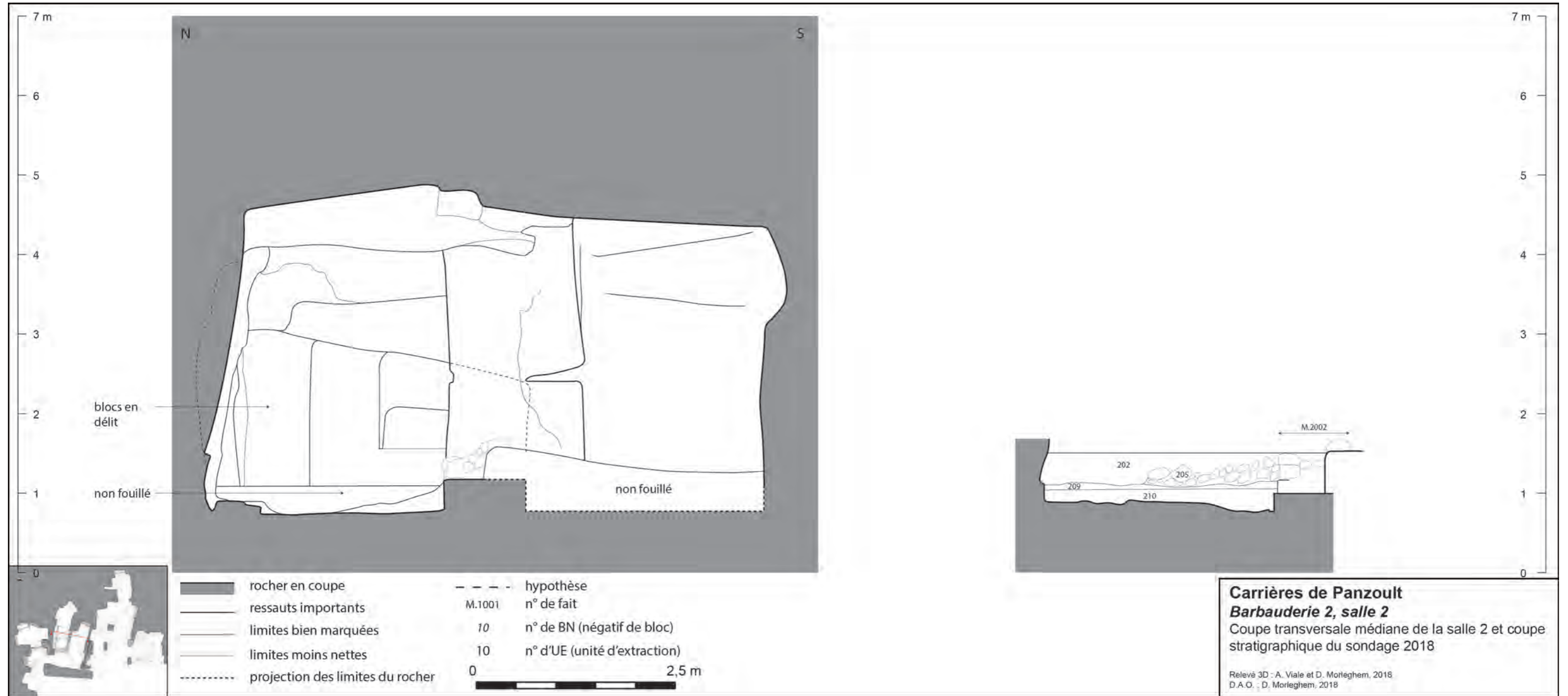
Pl. 7 - Coupe transversale de l'ensemble de la carrière



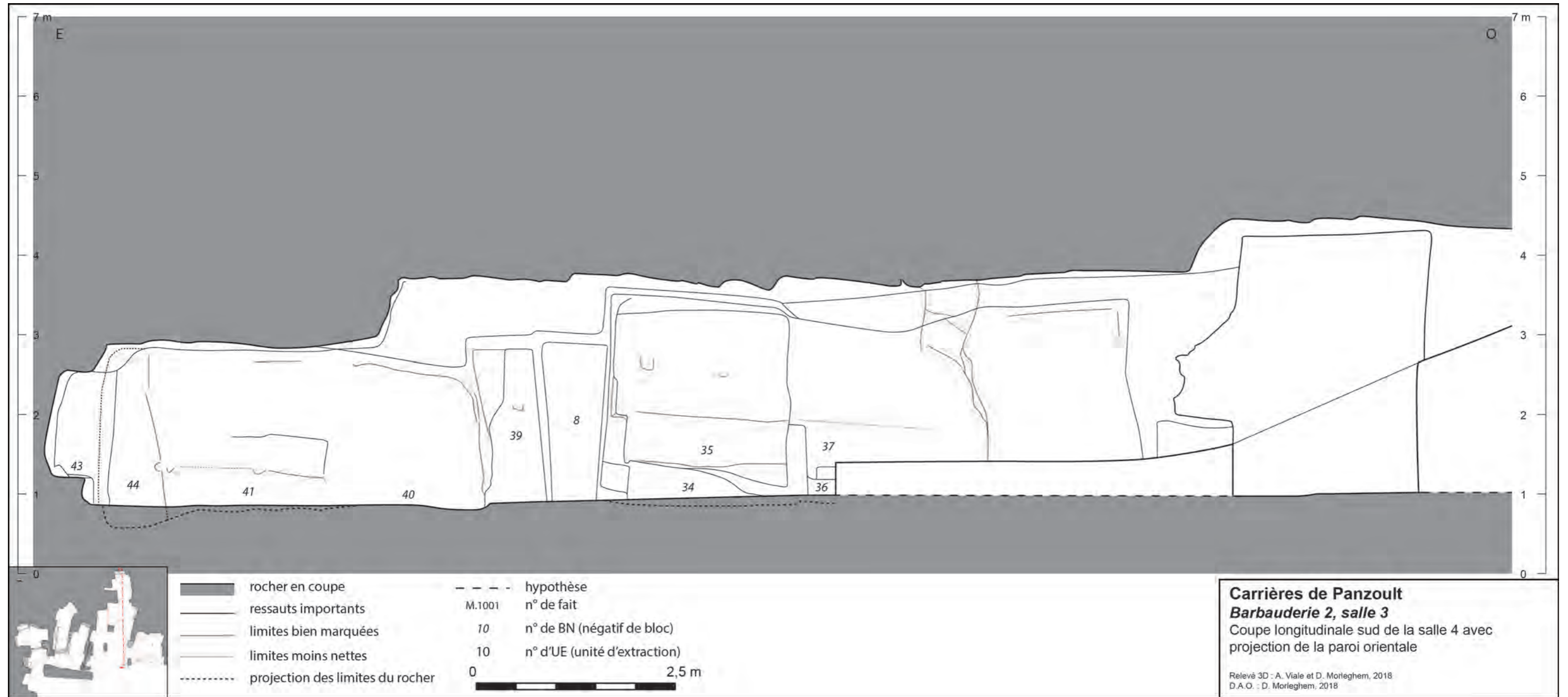
Pl. 8 - Coupe longitudinale de la salle 1



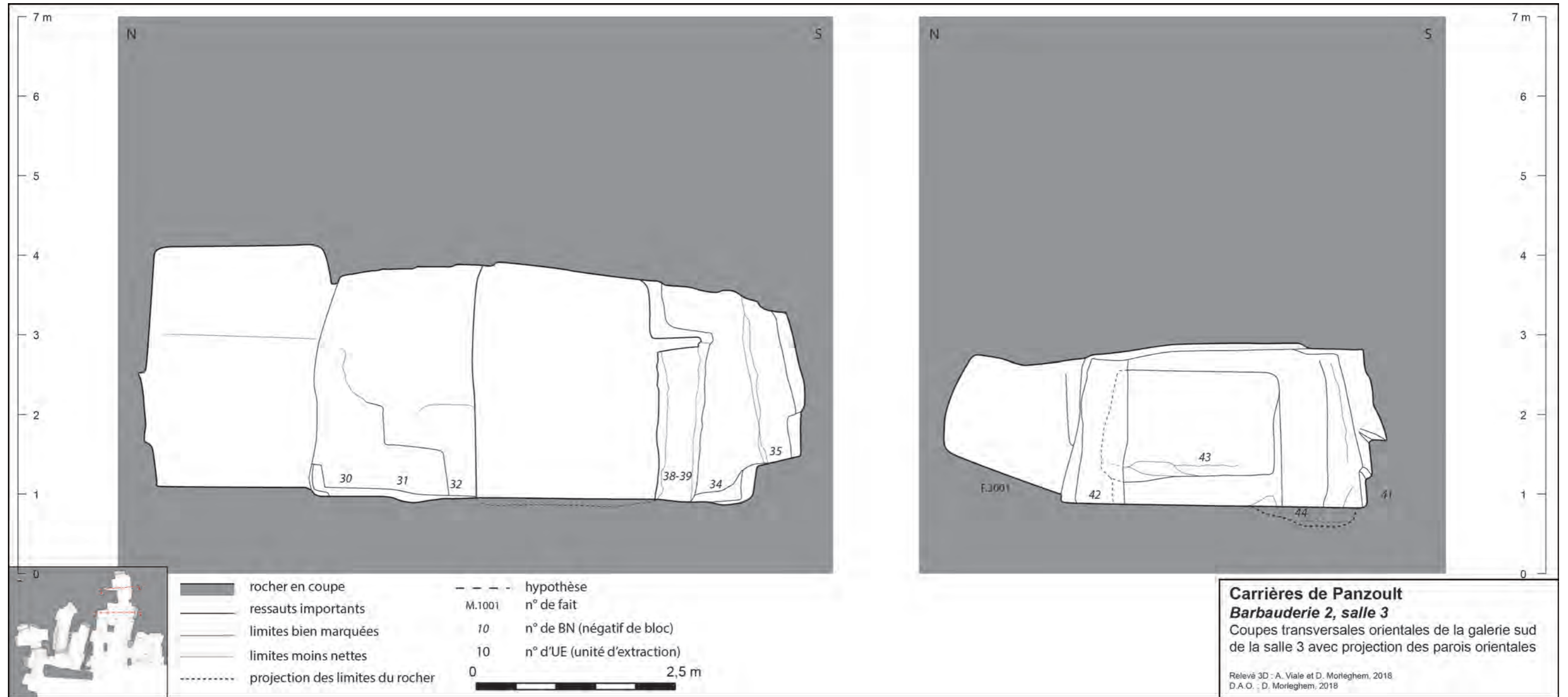
Pl. 9 - Coupe longitudinale nord de la salle 2



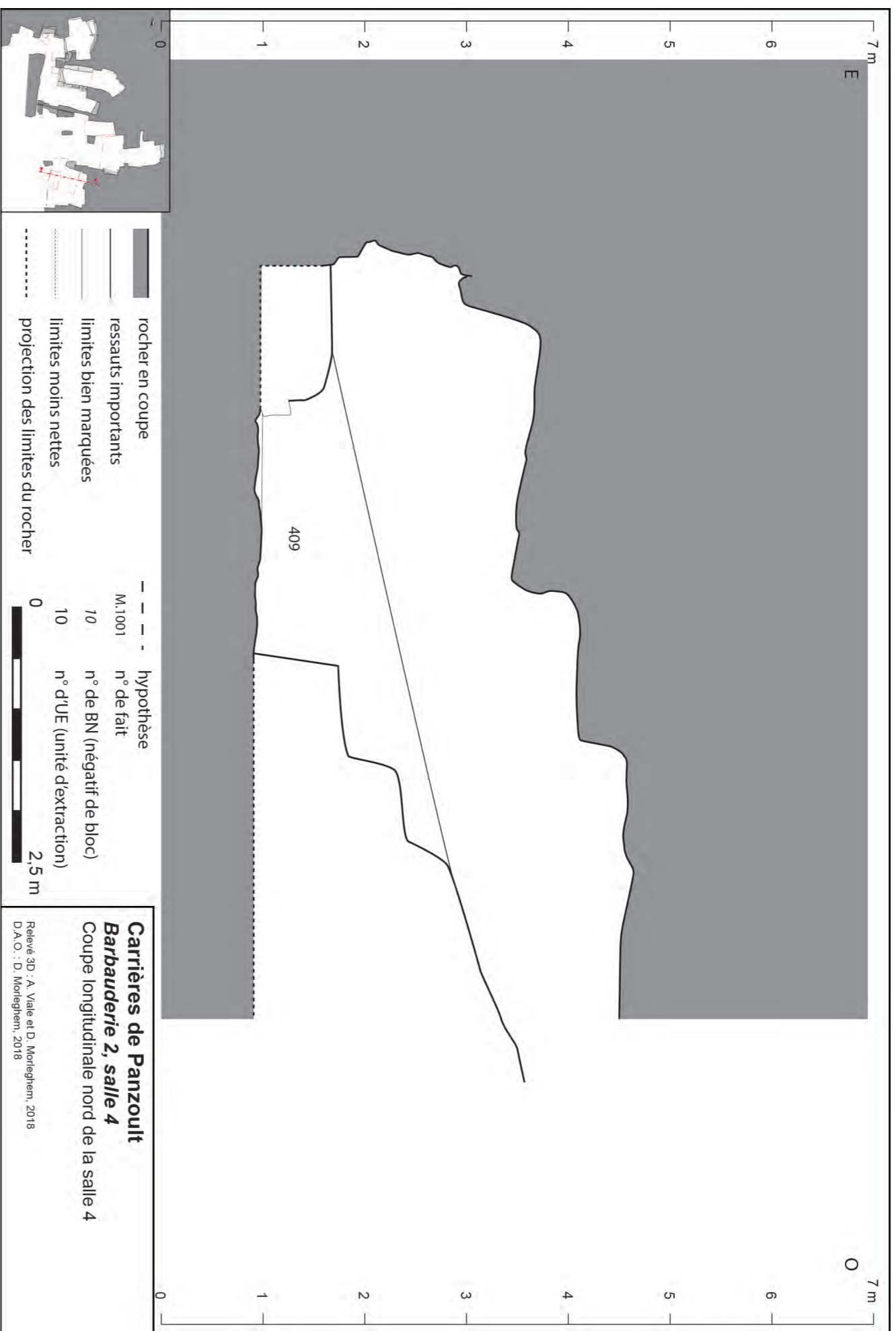
Pl. 10 - Coupe transversale médiane de la salle 2




Pl. 11 - Coupe longitudinale sud de la salle 4



Pl. 12 - Coupes transversales orientales de la galerie sud de la salle 3



Pl. 14 - Coupe longitudinale de la salle 4



Pl. 13 - Coupe transversale de la salle 4

LES CARRIÈRES DE SARCOPHAGES DU HAUT MOYEN ÂGE DE PANZOULT (37)

CARRIÈRE BARBAUDERIE 2

Campagne de fouilles 2018

La carrière de sarcophages du haut Moyen Âge *Barbauderie 2* (Panzoult, 37) est constituée de quatre salles souterraines d'une surface globale de 250 m² ; l'avant du site, effondré sur lui-même, représente environ 100 m² de surface également exploitée en souterrain. La campagne de sondages menée en 2018 a permis la mise au jour de nombreux éléments témoignant de l'extraction de grands blocs trapézoïdaux (négatifs de blocs, surface de décollement, fonds de tranchées, emboîtures, *etc.*). Si les sols de carrière sont inégalement conservés entre les différentes salles, ceux-ci ont néanmoins un potentiel informatif important que révèle notamment le relevé au scanner 3D. Plus d'une vingtaine de nouveaux négatifs de blocs ont été identifiés sur le sol de la carrière, qui apportent de nombreuses données nouvelles concernant les techniques d'extraction et les stratégies d'exploitation dans chacune des salles : forme des tranchées, nombre et typologie des emboîtures, blocs disposés en lit et en délit, *etc.* Le dégagement du sol de carrière laisse entrevoir une exploitation plus complexe que ce dont témoignent les ciels et parois étudiés ces dernières années, avec plusieurs reprises d'exploitation caractérisées par de petites unités d'extraction latérales et des blocs isolés extraits en délit.

La fouille a également permis de documenter l'occupation troglodytique de la cavité à l'époque Moderne : murets en pierres sèches, anneaux, niches, évier, *etc.*, mobilier céramique, *etc.* Les quatre salles semblent, d'après les aménagements présents, avoir eu des fonctions différentes (habitation, paquage animal) qu'il reste encore difficile à bien définir dans la mesure où les sondages réalisés sont situés dans la partie la plus profonde de la cavité, la majeure partie de l'occupation devant se concentrer à l'entrée du site actuellement inaccessible (comblement naturel, effondrement du ciel rocheux).

Les résultats de cette campagne confirment l'intérêt archéologique de la carrière *Barbauderie 2* qui malgré l'absence de remblais d'extraction conserve de très nombreuses traces d'extraction au sol, sur les parois et au ciel, et dont le relevé, l'enregistrement et l'analyse permettent de reconstituer les techniques et méthodes d'extraction, ainsi que la topo-chronologie de l'exploitation. La poursuite des investigations doit être envisagée à travers un programme de fouille pluri-annuel à l'intérieur de la carrière dans un premier temps et inévitablement à l'extérieur dans un second temps.



Morleghem, D., Gerbaud, Cl. et Polinski, A. - *Les carrières de sarcophages du haut Moyen Âge de Panzoult (37) - Carrière Barbauderie 2 - Campagne 2018*, rapport de fouille archéologique, association CAeSAR/DRAC Centre-Val de Loire, déposé au SRA d'Orléans, 2018, 2 vol., 83 et 14 p.

Le blog de recherches sur les carrières et sarcophages du haut Moyen Âge : <https://caesarhma.hypotheses.org>

