



**HAL**  
open science

## Le village protohistorique des Roqueux à Grisy-sur-Seine (Seine-et-Marne)

Claude Mordant, Luc Baray

► **To cite this version:**

Claude Mordant, Luc Baray. Le village protohistorique des Roqueux à Grisy-sur-Seine (Seine-et-Marne). Bulletin de l'Association française pour l'étude de l'âge du fer, 1984, 2, pp.15-17. hal-02515898

**HAL Id: hal-02515898**

**<https://hal.science/hal-02515898v1>**

Submitted on 23 Aug 2020

**HAL** is a multi-disciplinary open access archive for the deposit and dissemination of scientific research documents, whether they are published or not. The documents may come from teaching and research institutions in France or abroad, or from public or private research centers.

L'archive ouverte pluridisciplinaire **HAL**, est destinée au dépôt et à la diffusion de documents scientifiques de niveau recherche, publiés ou non, émanant des établissements d'enseignement et de recherche français ou étrangers, des laboratoires publics ou privés.



Distributed under a Creative Commons Attribution - NonCommercial - NoDerivatives 4.0  
International License

ment. Elle présentait une cinquantaine de trous dont le diamètre variait de 1 à 0,07 m. et la profondeur de 0,05 à 0,8 m. . L'agencement de ces structures n'est, pour l'instant, guère évidente : si une certaine partie en a été détruite sans aucune observation possible, une suite intéressante semble rester sous environ 0,8 m. de terre végétale et se développer sous le terrain voisin.

Au dessus de ce niveau, de très nombreux tessons permettent de reconstituer des formes de vase et quelques éléments de datation (fibules) s'y ajoutent: la plaque jointe en peut donner une idée. Pour cette Tène ancienne déjà avancée il est à noter la présence de nombreuses fusaïoles dont Déchelette déplorait l'absence à cette époque, de même nous y avons trouvé une "clé de temple" en fer. Par contre nous ignorons, pour l'instant l'usage des petits objets de terre cuite figurés en "d" et "j". (Fig.3)

Le site, dans un contexte de découvertes abondantes et variées, se trouve, près d'un ancien chemin protohistorique, à moins de 150 m. d'un important monument funéraire fouillé et publié ces dernières années, que l'on a pu dater de la limite entre Tène ancienne et Tène moyenne.

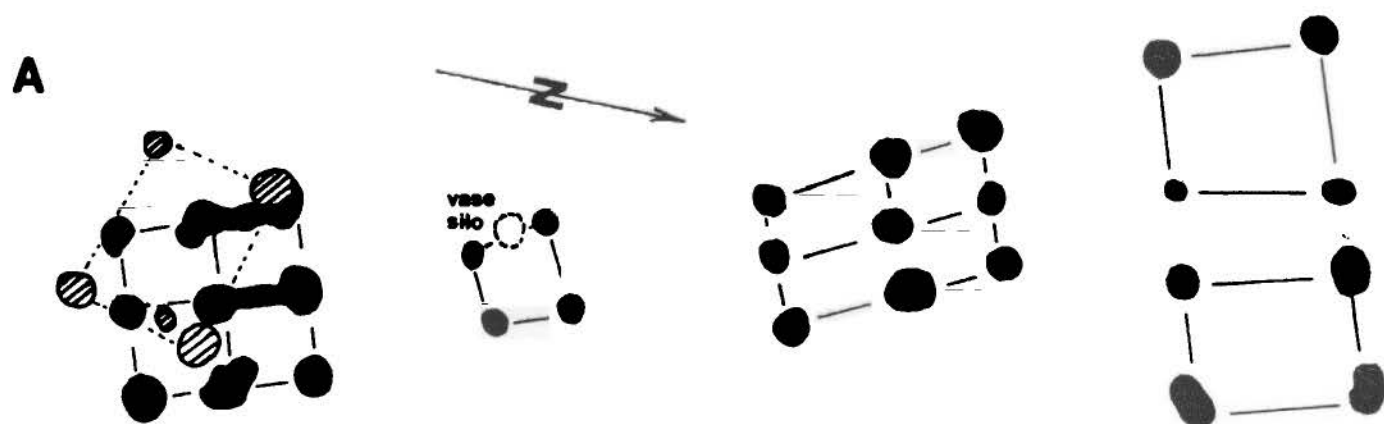
Jean-Yves Prampart

### LE VILLAGE PROTOHISTORIQUE DES ROQUEUX à GRISY SUR SEINE (Seine et Marne)

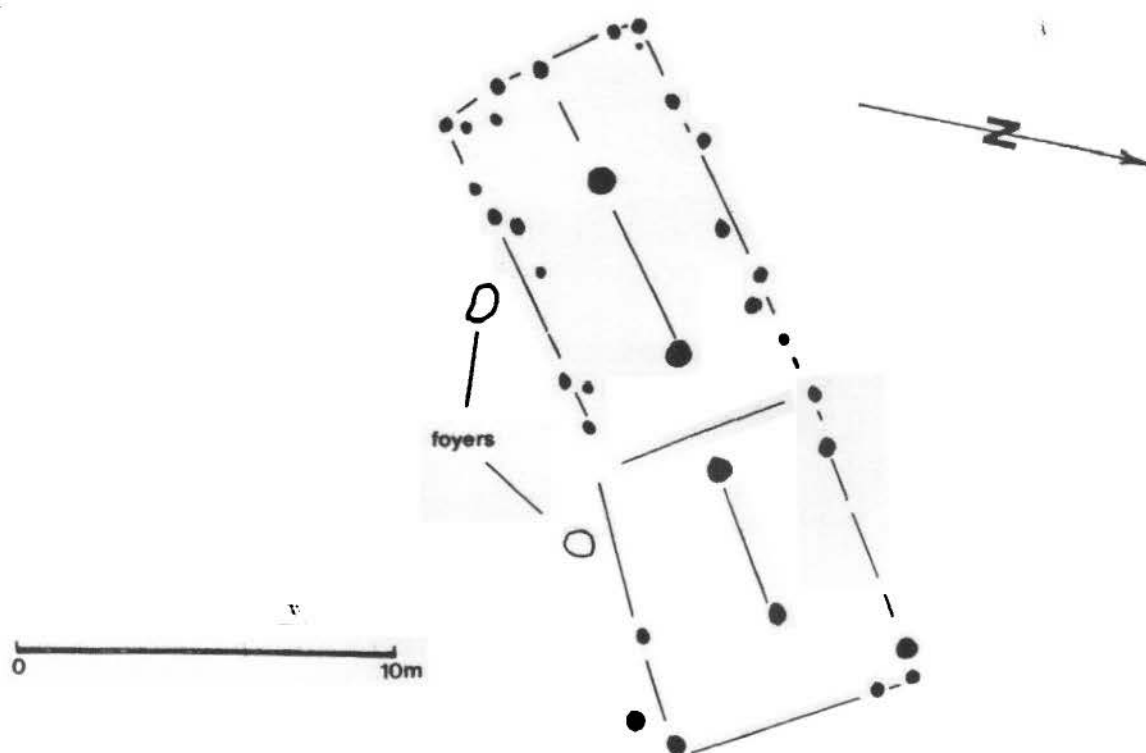
Son étude s'intègre dans le cadre plus général de l'analyse globale du terroir de la Ferme d'Isle, véritable unité naturelle de la basse vallée alluviale de la Seine, pendant le Néolithique et la Protohistoire. Ce projet est couplé à l'exploitation totale du site par une gravière. La découverte du village est fortuite et liée à la fouille exhaustive d'une enceinte néolithique.

Les deux structures occupent un micro-relief graveleux en bordure immédiate de la rivière. La zone explorée à ce jour s'étend sur 10 000 m<sup>2</sup> environ. Les fosses domestiques et silos sont rares et les nombreux trous de poteaux souvent stériles. Le matériel est suffisamment diversifié cependant pour mettre en évidence une occupation continue du Bronze Final à la Tène III (Tène I-II discrète cependant). Cette pérennité de l'habitat est à souligner.


Les structures bâties repérées comportent des greniers classiques à 4-6-9 poteaux, de grandes maisons rectangulaires ou de plus petites. Des difficultés pour la datation fine de ces constructions subsistent. Bon nombre de greniers puissamment implantés appartiennent probablement au 1er Age du Fer (2 phases au moins). Les maisons rectangulaires à 2 nefs et murs à petits poteaux sur 2 rangs sont-elles laténiennes ? Les greniers sur poutres couchées et poteaux sont bien datés de la Tène III et de petites cabanes rectangulaires doivent aussi être rap-



**B**



**C**



**FIG 4** Grisy sur Seine: A. Greniers à 4/6/9 poteaux (une superposition) Hallstätt. B. Maisons (?) rectangulaires à 2 nefs (La Tène?) C. Greniers sur poutres couchées et poteaux. Maison rectangulaire Type III

portées à cette période.

Le village des Roqueux n'est pas le seul sur le territoire de la Ferme et un autre se développe à 1 km. au s.-o., sur une légère éminence. La nécropole à enclos circulaires est installée à 800 m. dans la même direction. Le site de la Ferme d'Isle se prête donc tout à fait à l'étude des relations habitat-nécropole.

C. Mordant, L. Baray

DEUX ENCEINTES CARREES ET LEUR DEPOT MONETAIRE  
à FONTAINE-LA-GAILLARDE 89 "LA GRANDE CHAUME"

(10 km. à l'Est de SENS "AGEDINCUM")

Le gisement est situé sur le flanc d'un coteau crayeux orienté Sud-Est, bordant une petite vallée sèche ; il occupe un léger replat à quelques 150 m. à l'Est d'une zone déjà en cours d'exploitation archéologique depuis 10 ans, qui a livré un ensemble d'une quinzaine d'enclos quadrangulaires et plus de soixante dix tombes à inhumation, Tène ancienne et moyenne, accompagnées d'un mobilier typique de cette période : torques, fibules, épées, etc ... (fig. 5)

Les 2 enceintes carrées, objet de l'exposé, sont à peu près identiques, environ 7 m. de côté intérieur ; elles ont la même orientation, avec 2 angles extérieurs opposés à moins de 2 m. ; leurs fossés sont taillés dans la craie : 0,50 à 0,60 m. de large, section en V, fond plat, profondeur variable de 0,10 à 0,25 m., terre végétale, épaisseur de 0,20 à 0,40 m. suivant la pente, comportant une très forte densité de rognons de silex mêlés à des tessons de céramique gallo-romaine commune et d'amphores et quelques tessons de facture indigène Tène finale ; pour chacune des enceintes l'interruption du fossé ménage au Nord-Est une entrée. La couche archéologique à l'intérieur des aires dégagées est parfois inexistante ou très mince, perturbée par les labours profonds. La première phase d'occupation semble être celle des dépôts monétaires, une seconde phase vient se superposer à la première sous forme d'une nécropole à incinération du début du 1er siècle, bouleversant ponctuellement la couche antérieure, nombreuses aires d'incinérations attestées par des clous, céramiques brisées, os calcinés et mobilier métallique, fibules et monnaies ayant subi l'action du feu.

Les dépôts monétaires -

Sur 69 monnaies, 53 ont été trouvées en couche archéologique. Pour la première enceinte (A) une trentaine de monnaies sont à l'intérieur de l'aire avec au centre une certaine concentration, 13 sont à l'extérieur dans le sens de la pente.

Ce monnayage est composé pour l'essentiel de monnaies gauloises en bronze frappées, Senones : type LT. 7493-7508-7552-7545-7527-7565.

- 3 monnaies carnutes LT 6088-6117-6188.