

Essai de définition des espaces lacustres périalpins à partir de
l'analyse des documents promotionnels et des discours des
offices de tourisme de Savoie Mont Blanc

Julien MATHIEU

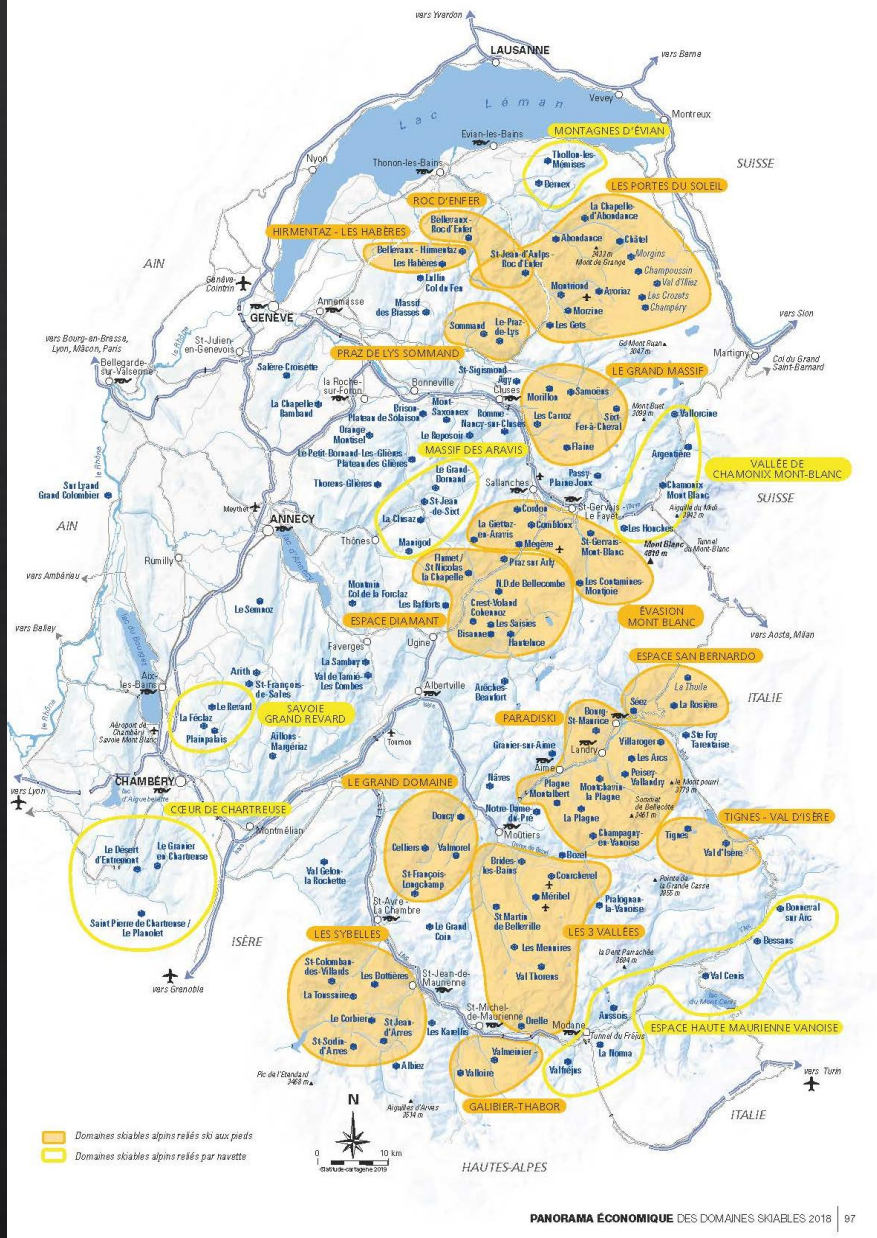
et

Mélanie DUVAL



Les départements de la Savoie et la Haute-Savoie, un tourisme marqué par les sports d'hiver

Objectif Plan Neige : Outre la modernisation des anciennes stations, il s'agit surtout de créer de toutes pièces des stations de montagne. Le plan Neige s'étale sur 13 ans, entre 1964 et 1977 et aboutira à la construction de 150.000 lits et à la naissance de stations comme : Les Arcs, Flaine, Avoriaz, La Plagne, Tignes...

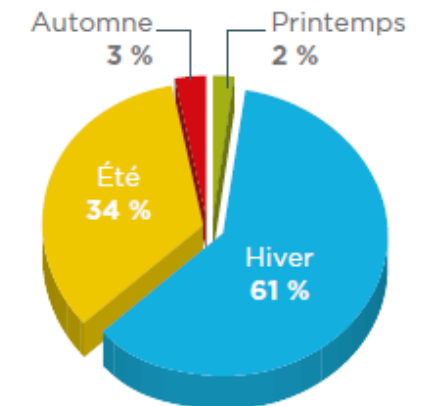


PANORAMA ÉCONOMIQUE DES DOMAINES SKIABLES 2018 | 97

FRÉQUENTATION ANNUELLE GLOBALE

Source : BET F. MARCHAND - Année civile 2017

66,7 MILLIONS DE NUITÉES



Périmètre départemental Définitions et méthodologie p.67



Les Arcs, mars 2017, France TV Info

Panorama économique des domaines skiables 2018

CONSEIL RÉGIONAL ■ Laurent Wauquiez veut réunir 200 millions en faveur des 170 stations de ski de la région

Un premier plan neige au son du canon

Laurent Wauquiez a annoncé, hier, à Lans-en-Vercors, un plan de 200 millions d'euros sur cinq ans en faveur des stations de ski d'Auvergne-Rhône-Alpes en commençant par le développement de la neige artificielle.

Richard Benguigui
richard.benguigui@centrefrance.com

Priorité aux canons. « La neige, c'est la base. Tout le reste, c'est du bla-bla », commente avec son sens habituel de la mesure Gilles Chabert, le « monsieur montagne » du conseil régional.

Une orientation qui vait les 250 maires et responsables de stations réunis, hier matin, à Lans-en-Vercors (Isère) pour découvrir le plan neige et stations du nouvel exécutif.

« Merci. L'enneigement artificiel, c'est notre assurance-chômage », dira un maire. « En dix ans, un pays comme la Slovénie a investi un milliard d'euros dans ce domaine. La France, durant la même période, seulement entre 300 et 400 millions. Nous avons un retard considérable », note le président de Do-



LEVIER. La Région mettra cette année 10 millions d'euros dans son plan neige avec un effet de levier estimé à 40 millions.
PHOTO D'ARCHIVES RICHARD BRUNEL

maines skiables de France, Pierre Lestas, en précisant que la neige artificielle, c'est de l'air et de l'eau : « Il n'y a rien de plus naturel. Et si l'on veut comparer, un chiffre seulement : l'enneigement artificiel, c'est 20 millions de mètres cubes par an, les seules piscines privées, entre 30

et 40 millions ». Avec ce plan, le président du conseil régional Laurent Wauquiez entend mettre à l'abri des caprices du climat ce secteur qui compte 180.000 emplois en Auvergne-Rhône-Alpes. « Il n'est plus possible d'être dans une région où ski et neige sont des gros mots ».

Dès maintenant, les 170 stations de la région sont invitées à faire connaître leurs besoins d'équipement en canons à neige.

Le conseil régional s'engage à financer ces investissements à hauteur de 25 % et aidera les structures, qu'elles soient publi-

ques ou privées, à trouver d'autres financements, notamment auprès de la Caisse des dépôts et consignations.

La région mettra cette année 10 millions d'euros sur la table. Avec ses partenaires, que pourraient être les autres collectivités

Libellule dépressive...

Mais pour l'instant, priorité est donnée à l'enneigement artificiel en lien avec la création de retenues collinaires, projet sur lequel la région travaille avec la Compagnie nationale du Rhône.

De nombreux verrous administratifs restent à lever. « S'agissant de l'environnement, il n'y a rien d'incompatible. Il faut arrêter de faire du foin », affirme Laurent Wauquiez.

Ce que Gilles Chabert, également président de l'École de ski français, traduit à sa manière en déclarant : « S'il est une espèce à protéger en montagne, c'est bien l'homme. Les libellules dépressives, on s'en fout ». ■



Les Saisies, décembre 2015, France TV Info



Avoriaz, décembre 2015, France TV Info

= > Enjeux de diversification touristique

- Nouvelles pratiques
- Nouvelles destinations



Les lacs
SAVOIE MONT BLANC

Lac d'Aiguebelette | Lac d'Annecy | Lac du Bourget | Lac Léman

une **ambition**
partagée




Objectifs :

- * Égaler la région des grands lacs italiens
- * Développement du tourisme quatre saisons

Définir le tourisme lacustre...

Etat de l'art

« le système touristique lacustre inclus le lac en lui-même, mais aussi son littoral, ainsi que l'ensemble des services, des équipements et des infrastructures qui confère au lac son rôle d'élément touristique attractif. » (Hall et Härkönen, 2006)

“tourism space (sensu stricto) is the objectively existing part of geographical space which, due to its assets, is (subjectively) perceived by tourists as attractive and is used by them for tourism purposes” (Kowalczyk, 2014)

“bringing tourism attractions to life is done on a supra-individual plane. Tourists enter the ready-made world of semiotic relationships, i.e. linkages between attractions and their markers. Furnished with adequate information, they are supposed to recognise the views” (Wieczorkiewicz, 2012)

....à partir des images touristiques

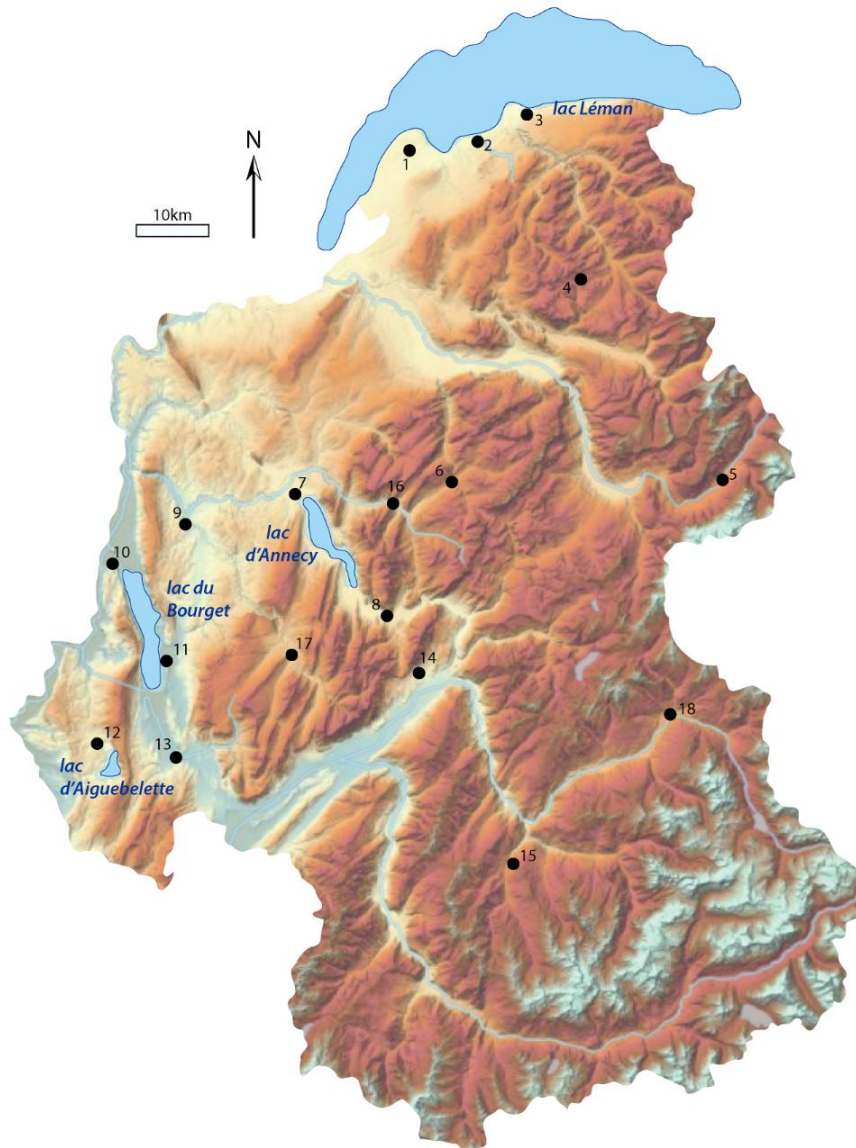


Dans quelle mesure les OT de Savoie Mont Blanc tourisme perçoivent-ils les lacs comme une ressource touristique ?

= > Analyser la place des lacs dans les images touristiques produites par les OT situés aussi bien en montagne que proches des lacs périalpins à l'échelle des deux Savoie

Méthodologie

- ◇ Sélection d'OT représentatifs dans trois types de territoires :
bords de lacs, **intermédiaires** et **montagnes**.



LOCALISATION DES DIFFERENTES STRUCTURES ETUDIEES

1. Sciez (Office de Tourisme Destination Léman)
2. Thonon-les-Bains (Office de Tourisme de Thonon-les-Bains)
3. Évian-les-Bains (Office de Tourisme d'Évian)
4. Les Gets (Office de Tourisme des Gets Portes du Soleil)
5. Chamonix-Mont-Blanc (Office de Tourisme de la Vallée de Chamonix-Mont-Blanc)
6. La Clusaz (Office de Tourisme de La Clusaz)
7. Annecy (Office de Tourisme du Lac d'Annecy)
8. Faverges (Office de Tourisme des Sources du Lac d'Annecy)
9. Rumilly (Office de Tourisme Rumilly Albanais)
10. Chanaz (Office de Tourisme d'Aix-les-Bains Riviera des Alpes)
11. Aix-les-Bains (Office de Tourisme d'Aix-les-Bains Riviera des Alpes)
12. Nances (Office de Tourisme du Pays du Lac d'Aiguebelette)
13. Chambéry (Office de Tourisme Grand Chambéry Alpes)
14. Albertville (Maison du tourisme du Pays d'Albertville)
15. Méribel (Office de Tourisme Méribel Coeur des 3 Vallées)
16. Thônes (Office de Tourisme Thônes Coeur des Vallées)
17. Le Châtelard (Office de Tourisme Grand Chambéry Alpes)
18. Bourg Saint-Maurice (Office de Tourisme des Arcs)

Premier volet de l'analyse : l'étude des brochures en libre-service

Objectifs: Étudier la promotion des activités par les socio-professionnels et la catégorisation des brochures par les OT.

- ❖ Inventaire des brochures dans un tableau récapitulatif pour chaque Bureau d'Informations Touristiques (BIT).
- ❖ Attribution d'un score représentatif du lien activité-lac pour chaque brochure.
- ❖ Synthèse des résultats sous formes graphiques pour les différentes catégories d'OT.

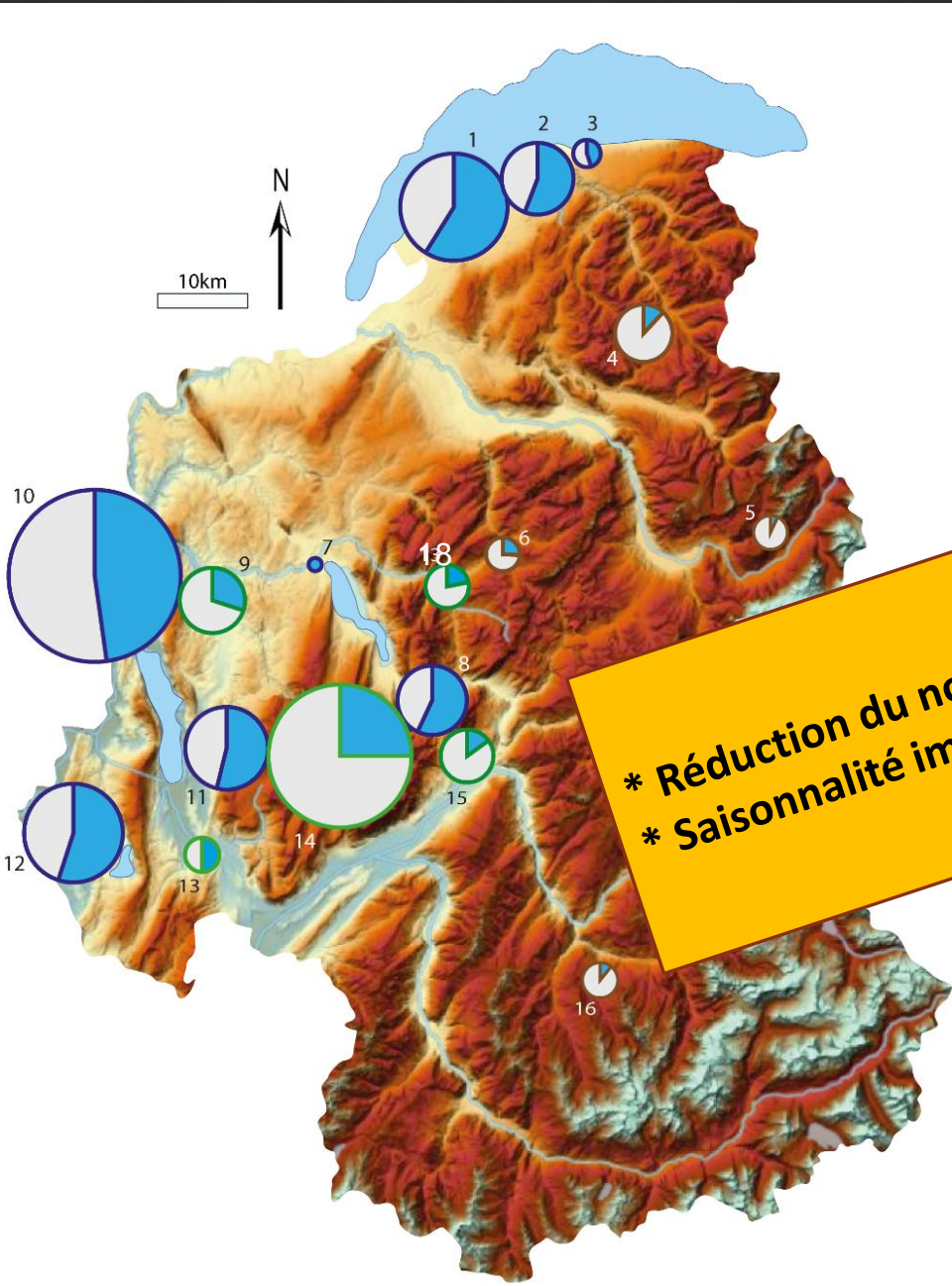


Photographie d'un présentoir du BIT (Bureau d'Informations Touristiques) de Faverges (OT des sources du lac d'Annecy), MATHIEU Julien, 2019.

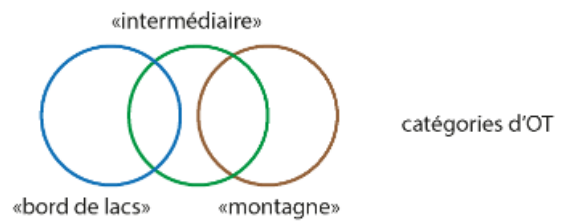
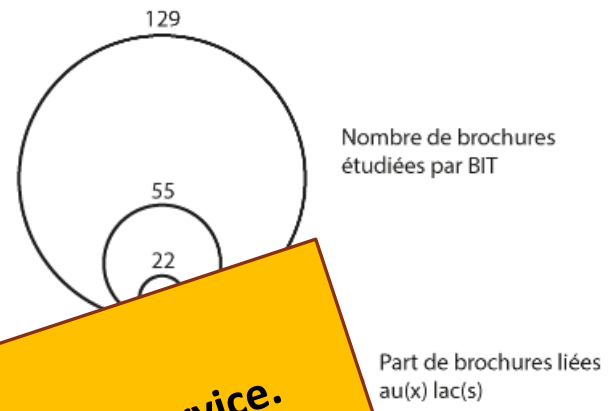
Tableau récapitulatif du BIT de Nances (OT du Pays du lac Aiguebelette)

OT: Pays du lac d'Aiguebelette		Grille Documentation libre service		adresse: 570, route du Lac d'Aiguebelette, Cusina, 73470 Nances		Nombre total de brochures étudiées: 75		Catégorie selon l'OT (lac/non_lac):	
Paramètres choix docu?		Date: 12/04/2019				Nombre de brochures liées aux lacs: 41		Dans les alentours: 7/17 (29%)	
Cotisation des acteurs ?		Selon cotisation et Choix des agents d'accueil		DÉcoration OT représentant les lacs:		Brochures non listées car non liées aux lacs: 34		Découvrir le lac: 5/0 (100%)	
Activités localisées sur le territoire de l'OT?		Oui, annuelle		OUI		55% lié au lac		se détendre: 2/6 (25%)	
Présence de cartes "lac pour tous"/"rives publiques" lac le plus proche: Aiguebelette		NON		NON				se dépenser: 6/0 (100%)	
				Forme: -				randonnée 7/3 (70%)	
								Hébergement 12/7 (63%)	
								Non repertorié: 2/1 (66%)	
								Score moyen catégorie	
								1,6	
								4,2	
								1,2	
								4,0	
								2,4	
								1,8	
								3,0	
n°	Type(s) d'activité(s) (parapente, camping, fromagerie...)**	Descriptif (Hébergement=H/activité=A/gastronomie=G)*	code postal/zone concernée	Nom de la structure/de la brochure	lien entre les activités et le lac mis en avant sur la brochure (lac support physique des activités = 3, lac visible lors des activités = 2, autre référence au lac pour vendre la destination/l'activité, comme la proximité = 1)*	lac représenté visuellement sur la documentation (photo=2, autre représentation=1)	Catégorie selon l'OT	Score total par brochure	
1	vélo	activité	SMB	carte vélo en savoie mont blanc	2	0	Dans les alentours	2	
2	Tous types d'activités	Activité	SMB	Carte des merveilles	2	2	Dans les alentours	5	
3	Visite culturelle	activité	St Pierre	Abbaye D'Hautecombe	2	2	Dans les alentours	4	
4	Croisière, Visite culturelle	Activité	Pays lac Aiguebelette	Parcours spectacle lac d'Aiguebelette	3	2	Découvrir le lac	5	
5	Tous types d'activités	Activités, H, G	Territoire OT Aix	Bleu by aix les bains riviera des alpes	3	2	Dans les alentours	5	
6	Tous types d'activités	Activité/Hébergement/gastronomie	Val du Dauphiné en Isère	Carnet de voyage	1	0	Dans les alentours	1	
7	Tous types d'activités	A/H/G	Aix	Aix les bains plan	3	2	Dans les alentours	5	
8	Croisière, restauration	A/G	Aix	le lac du Bourget toute l'année	3	2	Dans les alentours	5	
9	Tous types d'activités, notamment nautiques	A/G	Pays du lac d'Aiguebelette	Le pass futé	3	2	Découvrir le lac	5	
10	Visite culturelle	A	Alpes Jura	Village lacustres préhistoriques Alpes-Jura	2	1	Découvrir le lac	3	
11	Visite culturelle	A	Novalaise	Musée lac et nature	1	2	Découvrir le lac	3	
12	Croisière	A	Nances	La na cap emeraude loisirs	3	2	Découvrir le lac	5	
13	Sports aquatiques, vélo, via ferrata, escalade, parapente	A	Aiguebelette	Vertes sensations	3	2	se dépenser	5	
14	Jeu de piste enfants	?	?	La vache et le follaton	2	1	se détendre	3	
15	Méditation, promenade	A	73, 38	Magalie Natur'Harmonies	2	2	se détendre	4	
16	Parapente	A	Novalaise	École de parapente du lac d'Aiguebelette	2	2	se dépenser	4	
17	Vélo canoë, aviron	A	38,01, 73 74	Vélo, canoë, aviron et découverte du haut Rhône	3	0	se dépenser	3	
18	Trottinette électrique tout terrain	A	Pays lac d'Aiguebelette	Trotte xperience	2	2	se dépenser	4	
19	Hébergement pour itinérants	H	73	Guide 2018 des prestataires accueil vélo en Savoie	2	2	se dépenser	4	
20	Vélo	A	Nances	Base VTT pays du lac d'Aiguebelette	2	2	se dépenser	4	
21	Randonnées	A	lac Aiguebelette	Rando Aiguebelette-le-lac	2	2	Randonnée	4	
22	Randonnées	A	lac Aiguebelette	Rando Nances	2	2	Randonnée	4	
23	Randonnées	A	lac Aiguebelette	Rando Attignat-Oncin	2	2	Randonnée	4	
24	Randonnées	A	lac Aiguebelette	Rando Lépin-le-lac	2	2	Randonnée	4	
25	Randonnées	A	lac Aiguebelette	Rando Novalaise	2	0	Randonnée	2	
26	Randonnées	A	lac Aiguebelette	Rando Attignat-Oncin	2	2	Randonnée	4	
27	Randonnées	A	lac Aiguebelette	Rando Dullin	2	0	Randonnée	2	
28	Accrobranche	A	St Alban de Montbel	Accrolac	2	2	Non repertorié	4	
29	Tous types d'activités	A/G	lac Aiguebelette - Val Guiers - Val du dauphiné	Guide touristique du lac d'Aiguebelette	3	2	Non repertorié	5	
30	Camping, location bateau, plage	A/H	Novalaise	Camping Robert	3	2	Hébergement	5	
31	Camping, activités sportive, resto	A/H/G	Belmont-Tramonet	Camping des 3 lacs	1	2	Hébergement	3	
32	Camping, animations	A/H	St-genix	Camping les bords du Guiers	1	2	Hébergement	3	
33	Gîte	H	st Marie d'Alvey	la clementine	1	0	Hébergement	1	
34	Chambre d'hôte	H/G	La bridroie	l'eau vive	1	0	Hébergement	1	
35	Camping	H/G	Lépin le lac	Les peupliers	1	0	Hébergement	1	
36	Resto bar glacier, location bateau, plage	G/A	Aiguebelette	le beau rivage	3	2	Hébergement	5	
37	Chambre d'hôte	G/A	Aiguebelette	la Bageatière	1	1	Hébergement	2	
38	Camping	H	Lépin le lac	Le curtelet	1	1	Hébergement	2	
39	Studio	H	Novalaise	Le balcon du lac	2	2	Hébergement	4	
40	Gîte	H	Attignat-Oncin	La 5ème saison	1	1	Hébergement	2	
41	Camping, location bateau, plage	H, A	St Alban de Montbel	Camping bellevue	3	2	Hébergement	5	

Type(s) d'activité(s) (parapente, camping, fromagerie...)**	Nom de la structure/de la brochure	lien entre les activités et le lac mis en avant sur la brochure (lac support physique des activités = 3, lac visible lors des activités = 2, autre référence au lac pour vendre la destination/l'activité, comme la proximité = 1)*	lac représenté visuellement sur la documentation (photo=2, autre représentation=1)	Score total par brochure
vélo	carte vélo en savoie mont blanc	2	0	2
Tous types d'activités	Carte des merveilles	3	2	5
Visite culturelle	Abbaye D'Hautecombe	2	2	4
Croisière, Visite culturelle	Parcours spectacle lac d'Aiguebelette	3	2	5
Tous types d'activités	Bleu by aix les bains riviera des alpes	3	2	5
Tous types d'activités	Carnet de voyage	1	0	1
Tous types d'activités	Aix les bains plan	3	2	5
Croisière, restauration	le lac du Bourget toute l'année	3	2	5
Tous types d'activités, notamment nautiques	Le pass futé	3	2	5
Visite culturelle	Village lacustres préhistoriques Alpes-Jura	2	1	3
Visite culturelle	Musée lac et nature	1	2	3
Croisière	La na cap emeraude loisirs	3	2	5
Sports aquatiques, vélo, via ferrata, escalade, parapente	Vertes sensations	3	2	5
Jeu de piste enfants	La vache et le follaton	2	1	3
Méditation, promenade	Magalie Natur'Harmonies	2	2	4
Parapente	École de parapente du lac d'Aiguebelette	2	2	4
Vélo canoë, aviron	Vélo, canoë, aviron et découverte du haut Rhône	3	0	3
Trottinette électrique tout terrain	Trotte xperience	2	2	4
Hébergement pour itinérants	Guide 2018 des prestataires accueil vélo en Savoie	2	2	4
Vélo	Base VTT pays du lac d'Aiguebelette	2	2	4
Randonnées	Rando Aiguebelette-le-lac	2	2	4
Randonnées	Rando Nances	2	2	4
Randonnées	Rando Attignat-Oncin	2	2	4
Randonnées	Rando Lépin-le-lac	2	2	4
Randonnées	Rando Novalaise	2	0	2
Randonnées	Rando Attignat-Oncin	2	2	4
Randonnées	Rando Dullin	2	0	2
Accrobranche	Accrolac	2	2	4
Tous types d'activités	Guide touristique du lac d'Aiguebelette	3	2	5
Camping, location bateau, plage	Camping Robert	3	2	5
Camping, activités sportive, resto	Camping des 3 lacs	1	2	3
Camping, animations	Camping les bords du Guiers	1	2	3
Gîte	la clementine	1	0	1
Chambre d'hôte	l'eau vive	1	0	1
Camping	Les peupliers	1	0	1
Resto bar glacier, location bateau, plage	le beau rivage	3	2	5
Chambre d'hôte	la Bageatière	1	1	2
Camping	Le curtelet	1	1	2
Studio	Le balcon du lac	2	2	4
Gîte	La 5ème saison	1	1	2
Camping, location bateau, plage	Camping bellevue	3	2	5



*** Réduction du nombre de brochures disponibles en libre-service.
 * Saisonnalité impactant le choix des brochures et leur disposition.**



- | | |
|---------------------------------------------------------------------------------|--------------------------------------------------------------------------|
| 1. Sciez (Office de Tourisme Destination Léman) | 10. Chanaz (Office de Tourisme d'Aix-les-Bains Riviera des Alpes) |
| 2. Thonon-les-Bains (Office de Tourisme de Thonon-les-Bains) | 11. Aix-les-Bains (Office de Tourisme d'Aix-les-Bains Riviera des Alpes) |
| 3. Évian-les-Bains (Office de Tourisme d'Évian) | 12. Nances (Office de Tourisme du Pays du Lac d'Aiguebelette) |
| 4. Les Gets (Office de Tourisme des Gets Portes du Soleil) | 13. Chambéry (Office de Tourisme Grand Chambéry Alpes) |
| 5. Chamonix-Mont-Blanc (Office de Tourisme de la Vallée de Chamonix-Mont-Blanc) | 14. Le Chatelard (Office de Tourisme Grand Chambéry Alpes) |
| 6. La Clusaz (Office de Tourisme de La Clusaz) | 15. Albertville (Maison du tourisme du Pays d'Albertville) |
| 7. Annecy (Office de Tourisme du Lac d'Annecy) | 16. Les Allues (Office de Tourisme Méribel Coeur des 3 Vallées) |
| 8. Faverges (Office de Tourisme des Sources du Lac d'Annecy) | 17. Bourg-Saint-Maurice (Office de Tourisme Les Arcs) |
| 9. Rumilly (Office de Tourisme Rumilly Albanaïs) | 18. Thônes (Office de Tourisme de Thônes Coeur des vallées) |

Deuxième volet de l'analyse : analyse des sites Internet des différentes structures

- ◇ Hypothèse : la page d'accueil contient les éléments représentatifs du tourisme.
- ◇ Analyse de la place des lacs périalpins dans les pages d'accueil

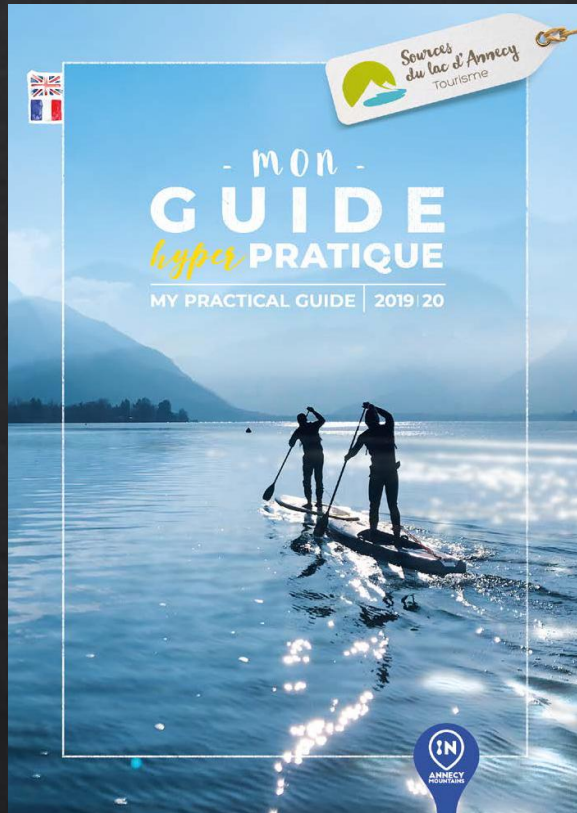
	Représentation visuelle des lacs sur la page d'accueil (forte = 2 : les lacs occupent la majeure partie de l'espace de la page d'accueil, moyen = 1 : on retrouve quelques photos ou schéma, inexistant = 0 : pas d'image)	Lien direct vers une catégorie référant majoritairement ou exclusivement au(x) "lac(x)" sur la page d'accueil, menus déroulants inclus (Oui = 3, non = 0)	nom d'un lac périalpin dans le nom de l'OT (Oui = 2, Non = 0)	Corpus relatif au lac ou les évoquant sur page d'accueil (Oui = 1, Non = 0)	référence aux lacs accessible en 1clic si aucune référence sur la page d'accueil (Oui = 1, Non = 0)	Date de consultation	Score Total
OT lac d'Annecy	2	3	2	1	0	19/06/2019	8
OT Pays du lac d'Aiguebelette	2	3	2	1	0	25/06/2019	8
OT Destination Léman	2	3	2	0	0	25/06/2019	7
OT Sources du lac d'Annecy	2	3	2	0	0	25/06/2019	7
OT Évian-les-Bains	2	3	0	1	0	25/06/2019	6
OT Thonon-les-Bains	2	3	0	0	0	25/06/2019	5
OT Aix-les-Bains Riviera des Alpes	2	3	0	0	0	26/06/2019	5
OT Grand Chambéry Alpes	0	3	0	0	0	19/06/2019	3
OT Rumilly Albanais	0	3	0	0	0	26/06/2019	3
OT les Gets Portes du soleil	0	0	0	0	1	19/06/2019	1
OT La Clusaz	1	0	0	0	0	26/06/2019	1
OT Pays d'Albertville	0	0	0	0	1	26/06/2019	1
OT Thônes Cœur des Vallées	0	0	0	0	1	03/07/2019	1
OT les Arcs	0	0	0	0	0	25/06/2019	0
OT Vallée de Chamonix Mont-Blanc	0	0	0	0	0	25/06/2019	0
OT Méribel Cœur des trois vallées	0	0	0	0	0	26/06/2019	0

Le terme lac est employé ici uniquement pour désigner les lacs périalpins concernés par l'étude (Aiguebelette, Annecy, le Bourget et le Léman).

	OT 'bord de lac'
	OT 'intermédiaire'
	OT 'montagne'

Tableau récapitulatif de l'analyse des sites internet des différents OT

Troisième volet : analyse des brochures auto-éditées par chaque OT



Brochure auto-éditée de l'OT des Sources du Lac d'Annecy 2019-20



Brochure auto-éditée de l'OT des Gets 2019-20

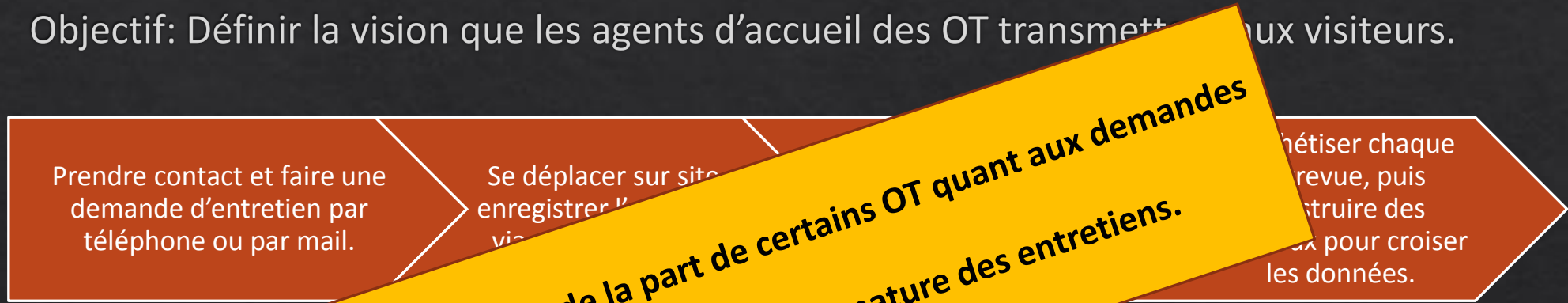
- ◇ Une ou plusieurs brochure(s) par OT.
- ◇ Analyse page par page pour repérer les liens avec les différents lacs périalpins.

Troisième volet : analyse des brochures auto-éditées par chaque OT

	brochure 1							nb pages total	%lien
	intitulé brochure	références		nombre de pages avec:					
		nb pages référence au lac	dont visuelles	références Annecy	références Aiguebelette	références Léman	références Bourget		
OT Grand Chambéry Alpes	Grand Chambéry "Mon guide des découvertes 2019"	14	10	1	4	0	11	84	16,7%
OT Lac d'Annecy	Lac Annecy Guide pratique (édition 2019)	47	47	47	0	0	1	72	65,3%
OT les Gets	Guide pratique été	1	0	0	0	1	0	100	1,0%
OT La Clusaz	Brochure été 2019	1	1	1	0	0	0	19	5,3%
OT Rumilly Albanais	idées évasion 2019	7	7	5	1	3	6	48	14,6%
OT Thonon-les-Bains	vivez Thonon - Carnet estival	29	15	0	0	29	0	44	65,9%
OT Aix-les-Bains Riviera des Alpes	Guide à vivre 2019	84	70	0	0	1	84	148	56,8%
OT Sources lac d'Annecy	Mon guide hyper pratique 2019-20	42	22	42	1	0	0	68	61,8%
OT Vallée de Chamonix	Chamonix Mont Blanc Argentière Bienvenue Guide été	0	0	0	0	0	0	43	0,0%
OT Évian-les-Bains	Évian lifestyle et tourisme	47	30	0	0	47	0	92	51,1%
OT Pays d'Albertville	l'aventure en grand commence ici, guide pratique	4	0	4	0	0	2	60	6,7%
OT Destination Léman	Léman pratique	41	30	0	0	41	0	52	78,8%
OT les Arcs	Guide été 2019	0	0	0	0	0	0	44	0,0%
OT Pays d'Aiguebelette	Guide touristique 2019	44	27	0	43	1	1	64	68,8%
OT Méribel Cœur des 3 vallées	La montagne avec élégance depuis 1938	0	0	0	0	0	0	30	0,0%
OT Thônes Cœur de vallées	Guide de Thônes Cœur des vallées	11	3	10	0	1	0	74	14,9%

Quatrième volet de l'analyse : Analyse des discours des agents d'accueil

Objectif: Définir la vision que les agents d'accueil des OT transmettent aux visiteurs.



*** Absence de réponse de la part de certains OT quant aux demandes d'entretiens.**
*** Contenu plus ou moins étoffé selon la nature des entretiens.**

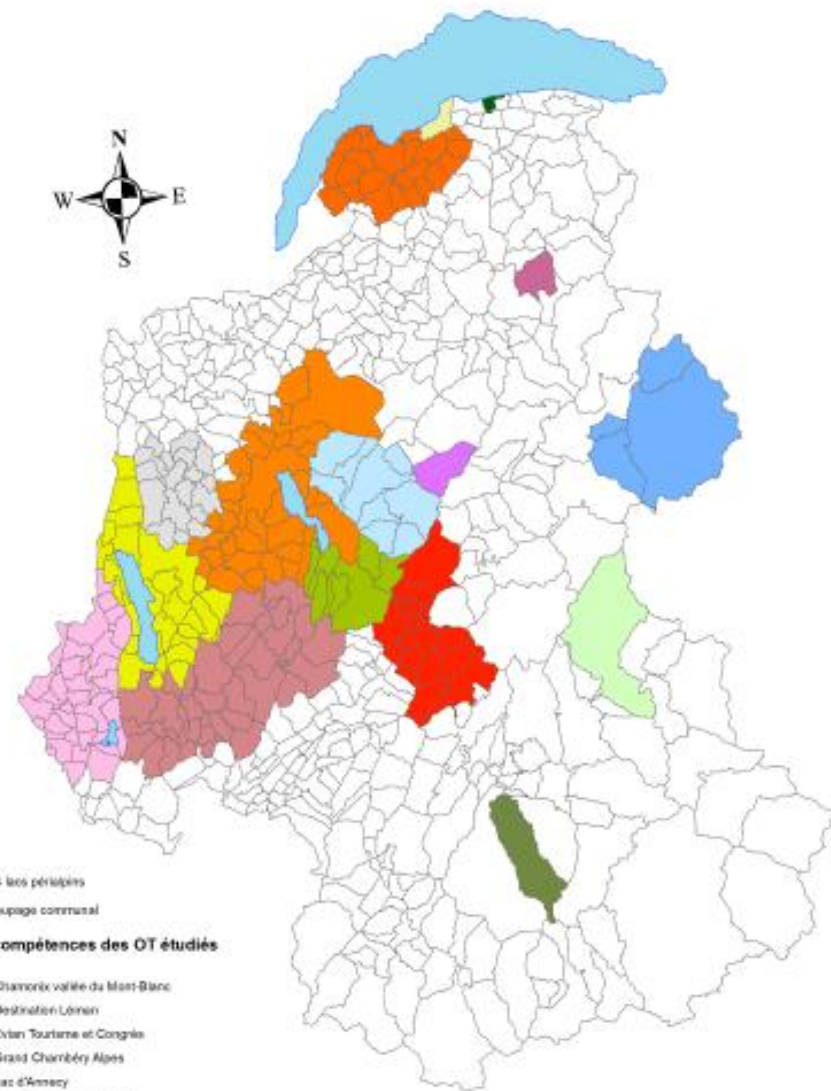
OT	Nature de la visite	Statut de la demande	Statut de la visite	Statut de l'entretien	Statut de la réponse	Statut de la synthèse	Remarques
Aix-les-bains							Retourner chercher catégories
Aiguebelette							ok
Chanaz				x			ok
Chambéry				Oui			Retourner étude doc
Annecy			x	Oui			Relancer Carole pour contact Annecy
Sources lac d'Annecy			Oui (papier)	Oui			relancer Alice pour docu données motivations
Méribel			ok	Oui (papier)	x		Si besoin de plus de stats, demander à Nicolas Briois
Sciez			ok	x	Oui		ok
Chamonix	Visite	Questions	ok	Oui	x		Attente réponse par mail
La Clusaz	Visite	Questions	ok	x	x		
Les Gets	Visite	Questions	ok	x	x		<u>Attente réponse par mail</u>
Albertville	Visite	Questions	ok	x	x		Téléphone le 30/04 --> me redisent par mail
Evian	Visite	Questions	ok	Oui (papier)	x		ok
Thonon	Visite	Questions	ok	x	x		Demander stats à Julie Legros
Les Arcs	Visite	ok	ok	x	Oui		Entretien le 04/06
Rumilly	Visite	ok	ok	oui	oui		ok
Chatelard	Visite	Questions	ok	x	x		
Thônes	Visite	Questions	ok	x	x		

Tableau récapitulatif des visites de BIT, MATHIEU Julien (2019)

Conclusions

Dans quelle mesure les OT de Savoie Mont Blanc tourisme perçoivent-ils les lacs comme une ressource touristique ?

- * Perception en tant que ressource touristique qui dépend de la proximité de l'OT par rapport au lac ; une ressource touristique circonscrite au périmètre du lac le plus proche
- * Les stratégies de communication des OT entre logique de captation de la clientèle versus logique de rayonnement ; également en lien avec les aires de compétences des OT



- les 4 lacs périalpins
- découpage communal

Aire de compétences des OT étudiés

- OT Chamorix vallée du Mont-Blanc
- OT Destination Léman
- OT Evian Tourisme et Congrès
- OT Grand Chambéry Alpes
- OT Lac d'Annecy
- OT Les Glets Pentes du soleil
- OT Les arns
- OT Méribel Cœur des 3 vallées
- OT Pays du lac d'Alpevinière
- OT Pays d'Albertville
- OT Ruralité Pays d'Albanais
- OT Sources du Lac d'Annecy
- OT Thoiron-les-Bains
- OT Thônes Cœur des vallées
- OT la Chaux



Conclusions

Dans quelle mesure les OT de Savoie Mont Blanc tourisme perçoivent-ils les lacs comme une ressource touristique ?

- * Perception en tant que ressource touristique qui dépend de la proximité de l'OT par rapport au lac ; une ressource touristique circonscrite au périmètre du lac le plus proche
- * Les stratégies de communication des OT entre logique de captation de la clientèle versus logique de rayonnement ; également en lien avec les aires de compétences des OT
- * Faiblesse des renvois entre les quatre lacs

Conclusions

Dans quelle mesure les OT de Savoie Mont Blanc tourisme perçoivent-ils les lacs comme une ressource touristique ?

- * Perception en tant que ressource touristique ; une ressource touristique en rapport au lac ; une ressource touristique en rapport avec le lac le plus proche
- * Les stratégies de communication de l'OT entre logique de captation de la clientèle versus logique de rayonnement ; un lien entre les aires de compétences des OT
- * Faiblesse des renvois entre les quatre lacs

Biais lié à l'étude via les brochures touristiques et les sites Web ; nécessité de conduire des entretiens semi-directifs avec les différents types d'acteurs du tourisme pour analyser leurs visions des lacs

Merci pour votre attention



Le lac du Bourget depuis le roc Blanc (MATHIEU Julien, 2019)